

LAPIN KULTTUURIYMPÄRISTÖT
TUTUKSI –HANKE
2004/2005

Kooste hankkeen aikana vuosina 2004 – 2005 tehdyistä
muinaisjäännösten tarkastuksista

Mika Sarkkinen
Arkeologi, FM
Lapin ympäristökeskus
Lapin kulttuuriympäristöt tutuksi –hanke

Lapin ympäristökeskus
2008 SSS

SISÄLLYS

JOHDANTO	1
KOHDELUETTELO	2
KOHDEKUVAUKSET	3
Enontekiö	4 – 12
Inari	12 – 20
Kemijärvi	20 – 21
Kolari	22 – 24
Muonio	24 – 25
Pelkosenniemi	26
Posio	26 – 27
Rovaniemi	27
Salla	28 – 31
Savukoski	31
Sodankylä	32 – 35
Utsjoki	35 – 37

KARTAT 1 – 42

LIITTEET: Liite 1 (Enontekiön kohteiden koordinaatit, 2 s.)

Liite 2 (Arkeologinen mappi/aineistoluettelo, 4 s.)

JOHDANTO

Kesällä 2004 käynnistyi Lapin ympäristökeskuksen hallinnoima nelivuotinen Lapin kulttuuriympäristöt tutuksi –hanke. Hankkeen tavoitteena oli inventoida Lapin kulttuurihistorialliset kohteet ja koota tiedot tietokantaan. Hankkeessa oli lisäksi kaksi suppeampaa osiota: saamelaiskulttuurin osio ja arkeologinen osio. Arkeologinen osio käynnistyi 1.8.2004, jolloin hankkeen arkeologina aloitti Mika Sarkkinen. Tuon jälkeen osiota on jatkettu jaksottain niin, että viimeinen jakso päättyi 11.1.2008. Kuluneena aikana allekirjoittanut oli palkattuna työntekijänä hankkeessa yhteensä 19 kuukauden ajan.

Arkeologisen osion ensisijainen tavoite oli koota ja ajantasaistaa tiedot Lapin kiinteistä muinaisjäännöksistä luotavaan tietokantaan. Hankkeen alkuvaiheessa syksyllä 2004 ja kenttäkautena 2005 pyrittiin käyttämään hankkeen kuntainventoijia hyödyksi myös muinaisjäännöksiä koskevien tietojen kokoamisessa. Hanke näet toteutettiin niin, että jokaisessa Lapin kunnassa toimi kahtena kenttäkautena kaksi kuntainventoijaa, jotka koulutettiin kulttuurihistoriallisten kohteiden inventointiin. Inventoijien koulutus sisälsi myös arkeologisen osuuden, jossa puolen päivän aikana kerrattiin Suomen esihistorian pääpiirteet sekä esiteltiin pohjoiselle alueelle tyypillisiä muinaisjäännöksiä ja esineistöä. Näin he inventointityön kuluessa pystyisivät jossain määrin kiinnittämään huomiota myös mahdollisiin esihistoriallisiin löytöihin ja kohteisiin. Nämä he ilmoittaisivat hankkeen arkeologille, joka puolestaan kävisi tarkastamassa kohteet maastossa.

Työn käynnistyttyä kertyikin jonkin verran kohteita tarkastettavaksi. Käytäntö kuitenkin osoitti, että tarkastuksista saatava hyöty jäi hankkeen tavoitteen kannalta vähäiseksi. Ensisijainen syy oli alueen laajuus. Kahtena ensimmäisenä vuonna hanke toimi Itä-, Pohjois- ja Tunturi-Lapissa. Tuolla alueella yhdenkin kohteen tarkastaminen voi hyvinkin viedä päivän. Kaikkiaan vihjeitä kertyi miltei 100, joista muutama koski jo ennestään tunnettuja kohteita. Näiden tarkastaminen hankkeeseen varatun kokonaisajan puitteissa osoittautui mahdottomaksi. Vihjeitä tarkastettaessa tai muuten alueella liikuttaessa löydettiin muutamia uusia kohteita. Ennestään tuntemattomia kiinteitä muinaisjäännöksiä kirjattiin hankkeen aikana 52. Näiden lisäksi tarkastettiin lukuisia vanhoja kohteita, joista muutamista saatiin uusia tietoja, mm. aiempaa tarkempia paikannuksia. Hankkeen loppuvaiheessa vuosina 2006 ja 2007, jolloin kulttuurihistoriallisten kohteiden inventointi tapahtui Länsi-Lapin ja Rovaseudun alueella, ei arkeologisia tarkastuksia tehty.

Tähän kertomukseen on koottu lyhyet tarkastuskertomukset kaikista uusista kiinteistä kohteista sekä sellaisista vanhoista, joista saatiin jotain mainittavaa uutta tietoa. Mukana on myös pari epämääräistä kohdetta. Kaikkiaan kertomuksessa on tiedot 83 kohteesta. Kartat (42 kpl) on pääsääntöisesti vain uusista kohteista tai nyt paikannetuista vanhoista tentatiivikohteista. Kertomuksen lopussa on liitteenä luettelo kohteista ja vinkeistä, joita koskeva alkuperäinen aineisto on talletettu Lapin maakuntamuseoon. Se sisältää useita tentatiivikohteita, jotka tulevaisuudessa on syytä tarkastaa. Luettelo on identtinen alkuperäisen aineiston sisältävän mapin sisällysluettelosta.

Kempeleessä 25.1.2008



Mika Sarkkinen
Arkeologi, Lapin ympäristökeskus
Lapin kulttuuriympäristöt tutuksi –hanke

KOHDELUETTELO

Enontekiö 117 ERKUNAN SEITA	Seitakivi/Palvospaikka. 2.
Enontekiö 171 JAAMISTIEVA	Väliaikainen hautaus/Tarinapaikka. 3.
Enontekiö 172 PELTOJÄRVI SAARI HAUTANIEMI	Kesähautapaikka. 2
Enontekiö 173 TURMAJÄRVI (länsi)	Pyyntikuoppia, Kivik. asuinpaikka. 2.
Enontekiö 174 PASMAROVA (länsi)	Uhrilähde/Palvospaikka. 2(?).
Enontekiö 336 ANGELINVAINIO	Asuinkenttä/talonpaikka. 2.
Enontekiö 337 ANGELINROVA	Säilytyskuoppia/Purnuja. 2.
Enontekiö 338 HÄMEENKUOTKU	Pyyntikuoppa. 2
Enontekiö 339 VUONTISLOMPOLO	Asuinkenttä/talonpaikka. 2
Enontekiö 340 PIENANHARJU	Pyyntikuoppia, Kivilatomus. 2.
Enontekiö 341 TUULIROVANVAARA (luode)	Pyyntikuoppia. 2.
Enontekiö 342 PASMAROVA (kaakko)	Pyyntikuoppia, Painanne, tulisija. 2.
Enontekiö 343 MYLLYPALO	Kiuas, Tupasija(?). 2.
Enontekiö 344 MÄNTYHARJU (lounas)	Pyyntikuoppia. 2.
Enontekiö 345 MÄNTYHARJU (länsilounas)	Pyyntikuoppa. 2.
Enontekiö 346 MÄNTYHARJU (länsi)	Pyyntikuoppia. 2.
Enontekiö 347 MÄNTYHARJU	Pyyntikuoppia. 2.
Enontekiö 348 MÄNTYHARJUN LAMPI (lounas)	Pyyntikuoppia. 2.
Enontekiö 349 MÄNTYHARJUN LAMPI (länsi)	Pyyntikuoppia. 2.
Enontekiö 350 MÄNTYHARJUN LAMPI (etelä)	Kivilatomuksia. 2.
Enontekiö 351 PALOJOENSUU	Kirkonpaikka, Kalmisto.1.
Enontekiö Peltotievan vainio	Vanha pelto, Tarinapaikka. -.
Inari 32 NUKKUMAJOKI 4	Talvikylän paikka. 1.
Inari 226 KOTKAJÄRVI (lounas)	Kivikautinen asuinpaikka, asuinpainanne. 2.
Inari 351 MUSTILAHTI	Tupasijoja, kenttä. 2.
Inari 426 LEMMENJOEN LUUSUA	Kivikautinen asuinpaikka, asuinpainanteita,
Inari 427 MENESJÄRVI	Pyyntikuoppia. 2.
Inari 477 HAVAINTOASEMA	Pyyntikuoppia. 2.
Inari 703 ÄIVIHJÄRVI	Kivikautinen asuinpaikka, painanteita.2.
Inari 737 KOTKAJÄRVI (etelä)	Pyyntikuoppia. 2.
Inari 810 SEÄVESUOLU	Kivikautinen asuinpaikka, maakuoppa. 2.
Inari 850 ILLESTIJÄRVI (kaakko)	Tupasijoja, kenttä. 2.
Inari 888 TALOVAARA	Kenttä. 2.
Inari 889 RAVDOROGGI	Pyyntikuoppia. 2.
Inari 890 PIENI IIVANAJÄRVI	Kenttä, Rakennuksen pohjia. 2.
Inari 891 RUOBBAVARRI (länsi)	Kivipurnuja. 2.
Inari 892 TUPAJÄRVI	Kenttä. 2.
Inari 893 KUOTKOLADDU (pohjoinen)	Tupasija. 2.
Inari 894 NILIJÄRVI	Tupasija. 2.
Inari 895 HÄRKÄSALMI (pohjoinen)	Pyyntikuoppia. 2.
Kemijärvi 280 AIROSVAARA 2 (koillinen)	Kivilatomuksia. 2.
Kemijärvi 337 SUONTAJANLAMPI	Pyyntikuoppa. 2.
Kemijärvi 338 SUONTAJANKANGAS	Rakennuksen pohjia, Kiukaita. 2.
Kemijärvi 339 HYYPIÖNLAMMIT	Kivilatomus. 2.
	Rakennuksen pohjia, Kenttä. 2.
	Maakuoppa. 2.

Kolari 21 MASTORANTA
 Kolari 123 KIEKSIÄISNIVA
 Kolari 229 JUVAKAISENMAA
 Kolari 230 LAPPEANKANGAS
 Kolari 231 PORKKAVAARAN RAJALINJA

Kivikautinen asuinpaikka. 2.
 Kivikautinen asuinpaikka. 2.
 Rautamalmilouhos. 1.
 Hiilimiiluja, tupasija. 1.
 Rajamerkki. 1.

Muonio 86 FRIMANNIN KENTTÄ
 Muonio 88 RUMAJÄRVI (itä)
 Muonio 89 ISOAHVENJÄRVI
 Muonio 106 SALMIJÄRVI
 Muonio 243 OJAJÄRVI (luode)

"kodansijoja, kiviesineen löytöpaikka?" 3.
 "kvartsilouhos". 3.
 Pyyntikuoppa. 2.
 "kvartsilöytöpaikka, asumuksenpohja". 3.
 Kivikautinen asuinpaikka. 2.

Pelkosenniemi 1 LAPINNIEMI

Kivikautinen asuinpaikka. 2.

Posio 343 POKSAMONSUO (pohjoinen)
 Posio 344 HAUKILAMMINPALO
 Posio 345 ALANKO
 Posio 346 KENTTÄNIEMI

Kiviröykkiö/Rajamerkki. 2.
 Kiviröykkiö/Rajamerkki. 2.
 Pyyntikuoppia. 2
 Kiuas, Kenttä. 2.

Rovaniemi 741 TAIKINAPALO

Kivilatomus/suorakaiteinen liesi,
 Kvartsilöytöpaikka. 2.

Salla 9 LESKELÄ

Kivikautinen/esihistoriallinen asuinpaikka,
 Pyyntikuoppia, Kuparilevyn löytöpaikka. 2.
 Kivilatomus. 2.
 Pyyntikuoppia. 2.
 Pyyntikuoppia, Kivik. asuinpaikka. 2.
 Pyyntikuoppia. 2.
 Pyyntikuoppia. 2.

Salla 20 TALVISKOTALAMPI
 Salla 105 TAMMAKKALAMPI (pohjoinen)
 Salla 106 KOULUSHARJU (kaakko)
 Salla 107 KUOPSIHARJU (kaakko)
 Salla 108 KURSUKANGAS

Savukoski 39 PORKKAHARJU
 Savukoski 76 MASKAISENJÄRVI

Kiviraunioita, Kenttiä. 2.
 Pyyntikuoppia. 2.

Sodankylä 85 SARVIKOTAMAA
 Sodankylä 218 HENTINLINTUKOTAMAA
 Sodankylä 250 TIKKALAMPI
 Sodankylä 252 SALLINKIAAPA
 Sodankylä 253 VUOTSON SATAMA
 Sodankylä 254 SARVIKOTAMAA (kaakko)
 Sodankylä 255 VALKAMA
 Sodankylä 256 PULTSAPUA
 Sodankylä 257 KURUJUSSIN JÄKÄLÄVAARA

Kivikautinen asuinpaikka. 2.
 Pyyntikuoppia. 2.
 Pyyntikuoppia. 2.
 Työstetyn pun löytöpaikka. 3.
 Kivikautinen asuinpaikka, Kuoppia. 2.
 Maakuoppa/-kuoppia. 2.
 Kivikautinen asuinpaikka, Kuoppia. 2.
 Pyyntikuoppia. 2.
 Pyyntikuoppia. 2.

Utsjoki 392 BAADUSOIVI (Bađošoaiivi)
 Utsjoki 393 ERTTETVÄRRI
 Utsjoki 394 GOTTETVÄRRI
 Utsjoki 395 HÄNNOJÄVRI
 Utsjoki 396 BASEJÄVRI
 Utsjoki 397 BASEJOHKA

Kivivaitaus/erotus-/vasamerkkusaita. 1.
 Kivivaitaus/erotus-/vasamerkkusaita. 1.
 Säilytyskuoppa/Purnu. 2.
 Pyyntikuoppia. 2.
 Pyyntikuoppia. 2.
 Pyyntikuoppia. 2.

Enontekiö 117 ERKUNAN SEITA *1000009484*

Seitakivi / Palvospaikka. 1.
p = 7617581, i = 3349793, z = 380
2814 04 PALOJÄRVI
(ks. Kartta 1)

Enontekiön kirkosta n. 28 km luoteeseen Palojärven luoteispuolella. Vaivaiskoivuja kasvavassa kivisessä maastossa Rautulanjoen pohjois-/itäpuolisen kankaan kaakkoisreunalla on kaksi kivilohkareta, joista toinen n. 5 m korkea ja toinen lohcare kyljellään niin, että kivien väliin jää kolo.

Kohteen ovat paikantaneet ja tarkastaneet Lapin kulttuuriympäristöt tutuksi –hankkeen aikana Enontekiön kuntainventoijat Veli-Matti Rantatalo Kimmo Vaara 6.10.2004. Ks myös em. hankkeen rakennustietokanta, kohde 047-12 Ergona sieidi / Erkunan seita.

Enontekiö 171 JAAMISTIEVA *1000011703*

Väliaikainen hautapaikka/Kesähautapaikka/Tarinapaikka. 2.
p = 7590 60, i = 3384 70, z = 300 (noin = Jaamistieva)
2831 01 PELTOVUOMA
(ks. Kartta 2)

Enontekiön kirkosta n. 20 km itään Peltovuoman kaakkoisella laiteella Ketomellaan johtavan tien itäpuolella on pitkä hiekkatieva, jonka nimi on Jaamistieva. Saamelaiden hautapaikaksi epäilty kohde on merkitty kuntakohtaisella inventointinumerolla 171, mutta kohdetta ei tiettävästi ole tarkastettu.

Allekirjoittanut kävi kohteessa Lapin kulttuuriympäristöt tutuksi –hankkeen aikana hankkeen työsuunnittelijan Aulis Harjun ja peltovuomalaisen Toivo Storin kanssa 7.9.2005. Tievan pohjoispäässä havaittiin yksi pieni kuopanne. Pari epämääräistä kuopannetta oli myös tievan keskivaiheilla. Toivo Storin kertoman mukaan muuan nuori saamelaisnainen olisi haudannut väliaikaisesti tievaan pienen lapsensa. Tievan nimennyt tapahtuma sijoittunee Norjan rajan sulkeutumisen aikoihin eli 1800-luvun lopulle. Kyseessä on lähinnä tarinapaikkana pidettävä kohde.

Enontekiö 172 PELTOJÄRVI SAARI HAUTANIEMI *1000009522*

Kesähautapaikka. 2.
p = 7590490, i = 3382182
2831 01 PELTOVUOMA
(ks. Kartta 2)

Enontekiön kirkosta n. 20 km itään Peltovuoman lounaispuolella. Peltojärven Isosaaren itäpäässä on ollut väliaikainen hautapaikka, jonka kerrotaan olleen käytössä vielä 1800-luvun lopulla. Paikalla on joitakin kuoppia.

Kohteen ovat paikantaneet ja tarkastaneet Lapin kulttuuriympäristöt tutuksi –hankkeen aikana Enontekiön kuntainventoijat Outi Kurkela ja Marjatta Magga 12.10.2005. Ks myös em. hankkeen rakennustietokanta, kohde 047-133 Isosaari.

Enontekiö 173 TURMAJÄRVI (länsi) 47010173

Pyyntikuoppia. 2.

Kivikautinen asuinpaikka. 2.

p = 7591819, i = 3392146, z = 310 (asuinpaikkaviitteet) (x = 7589 56, y = 2515 48)

p = 7591 83, i = 3392 50, z = 320 (kuoppien itäpää mökin luona) (x = 7589 78, y = 2516 02)

p = 7592 03, i = 3391 56, z = 310 (kuoppien länsipää) (x = 7589 75, y = 2514 88)

2831 04 SUOMAJÄNKKÄ

(ks. Kartta 3)

Enontekiön kirkosta n. 30 km länsiluoteeseen Peltovuoman itäpuolella. Kuoppajono alkaa Turmajärven länsipuolisen mökin luota, koukkaa lounaassa olevien lampien välitse ja jatkuu katkelmallisena länteen Pasmarovan etelälaidalle suolahdelman pohjoisrannalle. Kohteessa on ainakin 58 kuoppaa n. 1,2 km matkalla. Kohteen puolimaissa olevan suosalmen länsirannan hiekkakuopan reunalta on tavattu vähäisiä asuinpaikkajälkiä.

Allekirjoittanut kävi kohteessa Lapin kulttuuriympäristöt tutuksi –hankkeen aikana hankkeen työsuunnittelijan Aulis Harjun kanssa 7.9.2005.

Aiemmat tutkimukset: Tark. 1959 Näkkäljärvi

Löydöt: KM 37157:1-2 kvartsi-iskos, palanutta luuta

Enontekiö 174 PASMAROVA (länsi) 1000011704

Uhrilähde / Palvospaikka. 2.

p = 7592698, i = 3387752, z = 307

2831 01 PELTOVUOMA

(ei karttaa)

Enontekiön kirkosta n. 22 km itään Peltovuoman itäpuolisen Pasmarovan länsipuolella Nunnaseen johtavan tien pohjoispuolella on Santsinkaltioksi kutsuttu jänkäoja, jonka veden on uskottu parantaneen sairauksia. Kohde on merkitty kuntakohtaisella inventointinumerolla 174, mutta kohdetta ei tiettävästi ole tarkastettu. Ilmeisesti myös paikannus on ollut epävarma, sillä tässä eitetty poikkeaa aiemmin käytetystä.

Kohteen ovat paikallisen perimätiedon nojalla paikantaneet ja tarkastaneet Lapin kulttuuriympäristöt tutuksi –hankkeen aikana Enontekiön kuntainventoiijat Outi Kurkela ja Marjatta Magga 11.8.2005. Ks myös em. hankkeen rakennustietokanta, kohde 047-143 Santsin kaltio.

Enontekiö 336 ANGELINVAINIO 1000009495

Talonpaikka/asuinkenttä. 2.

(kiukaita, viljelysraunioita, maakuoppia, painanne, kaltio).

p = 7592 740, i = 3383 49, z = 302 (keskikohta)

ks. myös liite: "Enontekiön kohteiden koordinaatit"

2831 02 VUONTISJÄRVI

(ks. Kartta 2)

Enontekiön kirkosta n. 21 km itään Peltovuoman länsipuolella Ainuvarppasen luoteispuolella. Angelinrovan etelälaidalla suon reunassa on täysin ehyt vanha asuinkenttä, jolla on kolme tupasijaa/kiuasta, painanne, useita kuopanteita/kellareita sekä pienialainen pelto peltokivikasoinen. Vanha pelto erottuu maastossa selvästi rajautuneena jäläisenä tasaisen alueena, jolla sijaitsee useita pieniä kivikasoja. Lähinnä pellon länsipuolella on kiuasraunioita tupien paikkoja osoittamassa. Kahden kiukaan ympärillä on tuvanpohjan jäännökset, joiden ala on n. 5 – 6 x 5 – 6 metriä. Kumpikin kiuas on tupasijan nurkassa. Kolmannen kiukaan(?) ympärillä ei rakennusjäännöksiä ole. Pellon itä- ja kaakkoispuolella on pari kuoppaa (kellareita tms.) ja eteläisimpänä painanne (rakennuksen pohja, osin maahan kaivettu, eläinsuoja? tms) alueen eteläosassa. Loivan vallin ympäröimän painanteen ala on n. 4 x 8 metriä ja syvyys n. 40 cm. Rannanpuoleisessa päädyssä on oviaukko. Painanteen koillispuolella on neliömäinen kuoppa(kellari?), jonka ala on n. 2 x 3 metriä ja syvyys n. 50 cm. Kankaan reunalla olevan painanteen luota lähtee polku idempänä suolla oleville kaltioille. Kohde on perimätiedon mukaan mainittu Peltovuoman ensimmäiseksi talonpoikaiseksi asuinpaikaksi. Alue on säilynyt täysin ehjänä ja muodostaa hienon kokonaisuuden. Mainittakoon vielä, että Angelinrovan alueella tarkemmin paikantamaton kivikirveen (KM 14773) löytöpaikka, Enontekiö 170.

Allekirjoittanut kävi kohteessa Lapin kulttuuriympäristöt tutuksi –hankkeen aikana hankkeen inventoijien Outi Kurkelan ja Marjatta Maggan sekä työsuunnittelija Aulis Harjun kanssa 6.9.2005.

Enontekiö 337 ANGELINROVA 1000009496

Säilytyskuoppia/purnuja. 2.

a) p = 7593 040, i = 3383 349, z = n. 307

b) p = 7593 052, i = 3383 348, z = n. 307

ks. myös liite: "Enontekiön kohteiden koordinaatit"

2831 02 VUONTISJÄRVI

(ks. Kartta 2)

Enontekiön kirkosta n. 21 km itään Peltovuoman länsipuolella. Angelinrovan lounaisosassa Ainuvarppasen rannalle johtavan kulku-uran länsipuolella olevalla matalalla morenikumpareella on kaksi pitkänomaista kuopannetta:

a) pitkänomainen itä-länsisuuntainen kuoppa, jonka ala on noin 1 x 3 metriä ja syvyys 40 cm. Kuopan seinämät ovat kiviset, paikoin vaikuttavat ladotulta. Kuopan ympärillä on irtonaisia kiviä, jotka on ilmeisesti heitelty kuopasta noin 40 vuotta sitten. Tuolloin teini-ikäiset pojat kaivelivat kuoppaa, jossa uskottiin olevan mahdollisen hautauksen.

b) soikeahko itä-länsisuuntainen kuoppa, jonka ala noin 1 x 2 metriä ja syvyys noin 30 cm. Kuopan ympärillä hieman heikkoa vallia, joiden reunoilla kiviä. Kyseessä lienevät säilytyskuopat. Toista kuoppaa on myöhemmin kaiveltu.

Allekirjoittanut tarkasti kohteen Lapin kulttuuriympäristöt tutuksi –hankkeen aikana hankkeen inventoijien Outi Kurkelan ja Marjatta Maggan sekä työsuunnittelija Aulis Harjun kanssa 6.9.2005.

Enontekiö 338 HÄMEENKUOTKU 1000009497

Pyyntikuoppa. 2.

p = 7593848, i = 3383596, z = 318

ks. myös liite: "Enontekiön kohteiden koordinaatit"

2831 02 VUONTISJÄRVI

(ks. Kartta 2)

Enontekiön kirkosta n. 21 km itään Peltovuoman luoteispuolisen Angelinrovan luoteisosassa. Kuoppa sijaitsee maantien pohjoispuolella jokseenkin tasaisella hiekkakankaalla maantien tuntumassa olevan sorakuopan pohjoispuolella. Loivan vallin reunustaman kuopan halkaisija on n. 2,5 metriä ja syvyys n. 60 – 70 cm. Kohteesta n. 350 m kaakkoon oleva kosteikko, Hämeenkuotku, on vanha peltovuomalaisten niitypaikka.

Allekirjoittanut tarkasti kohteen Lapin kulttuuriympäristöt tutuksi -hankkeen aikana hankkeen inventoijien Outi Kurkelan ja Marjatta Maggan sekä työsuunnittelija Aulis Harjun kanssa 6.9.2005.

Enontekiö 339 VUONTISLOMPOLO 1000008901

Talonpaikka. 2.

(Tupasijoja/-kiukaita, rakennuksen pohjia, peltoa, maakuoppia)

a) p = 7566 241, i = 3380 417, z = n.

b) p = 7566 210, i = 3380 452, z = n.

ks. myös liite: "Enontekiön kohteiden koordinaatit"

2742 02 RAATTAMA

(ks. Kartta 4)

Kohde sijaitsee Enontekiön kirkosta n. 33 km kaakkoon Yli-Kyrön Vuontisjärven itärannalla. Paikalla on uudehkoa loma-asutusta, jonka lomassa on säilynyt vanhoja tupasijoja, yksi rakennuksen pohja ja pari kuoppaa sekä vanhaa peltoa. Perimätiedon mukaan kyseessä on alueen ensimmäinen talonpoikainen asuinpaikka, johon Kyröläiset asettuivat ilmeisesti 1700-luvulla.

Koordinaattien a) osoittamassa kohdassa on kaksi kiuastuvan jäännöstä. Niiden ala on noin 5 – 5,5 x 5 – 5,5 metriä. Kiukaat ovat tupien lounaiskulmassa. Seinät ovat ilmeisesti levänneet harvan peruskiveyksen päällä. Myös tupien sisällä oli joitakin kiviä, ehkä lattiavasojen tukia. Molempien tupien sisällä oli myös matala kuoppa, mahdollinen pienen kellarin jäännös. Tuvista parikymmentä pohjoiseen lähellä honkaisen loma-asunnon pihaa oli ilmeisen multapenkkarakennuksen jäännös. Tulisijaa siinä ei näyttänyt olevan. Sen ala oli noin 5 x 8 metriä. Itäpäässä noin 2 metriä itäseinästä kulki matala poikkiojanne, minkä perusteella voisi olettaa rakennuksen olleen kaksiosainen.

Tupasijoista itään on risuilla osin täytetty kellarikuoppa, jonka ala oli noin 3 x 3 metriä. Tämän itäpuolella on osin yhä niittynä näkyvä vanha peltoala, jonka peltokerros erotti selvästi koepistoissa. Pellon eteläpuolelta kulki rantaan tie. Tämän eteläpuolella oli pyyntikuoppamainen jäännös (kohdassa b), jonka luonne jäi tarkemmin määrittelemättä. Sen ala on noin 2 x 1,5 metriä ja syvyys 40 – 50 cm. Tämän länsipuolella on kookas painanne, jonka luonne jäi hämärän peittoon. Kyseessä voi luontainkin muodostuma.

Kohde tarkastettiin Lapin kulttuuriympäristöt tutuksi -hankkeen puitteissa. 6.9.2005 työsuunnittelija Aulis Harjun ja inventoijien Marjatta Maggan ja Outi Kurkelan kanssa.

Enontekiö 340 PIENANHARJU *1000009503*

Pyyntikuoppia, Kivilatomus. 2.

2813 10 PYHÄKERO

p = 7584 85, i = 3375 31, z = n 280 (keskikohta noin)

p = 7584696, i = 3375387, z = n 275 (eteläpää)

p = 7585026, i = 3375446, z = n 282,5 (koillispää)

(ks. Kartta 5)

Enontekiön kirkosta n. 16 km kaakkoon Ounasjoen Sioskosken pohjoisrannalla n. 5 km Ketomellasta jokea ylöspäin. Ounasjokeen pohjoisesta laskevan Pienaojan länsipuolella on 12 pyyntikuoppaa n. 500 m matkalla. Toiseksi eteläisimmän kuopan itäpuolella eli joen puolella on sammalen peittämä kivilatomus.

Kohteen ovat tarkastaneet Lapin kulttuuriympäristöt tutuksi –hankkeen aikana Enontekiön kuntainventoijat Outi Kurkela ja Marjatta Magga 7.10.2005. Tieto kohteesta saatu ketomellalaiselta Kari Autolta, joka kartoittanut kohteen samalla käynnillä. K. Auton mukaan pyyntikuoppia olisi lisäksi ainakin Kellostapulien, Maraston, Pippojoensuun, Mukkatievojen Takatievojen sekä Joukaispalon luoteispään alueilla.

Enontekiö 341 TUULIROVANVAARA (luode) *1000009500*

Pyyntikuoppia. 2.

2831 01 PELTOVUOMA

p = 7588577, i = 3381914, z = 305

(ks. Kartta 6)

Enontekiön kirkosta n. 21 km itäkaakkoon Peltojärven eteläpuolella. Ketomellaan johtavasta maantiestä n. 450 m länsiluoteeseen, Tuulirovanvaaran luoteislaidalta erkanevalla pienellä kankaanlaidan suuntaisella suonimekkeellä, on 14 pyyntikuoppaa pohjois-eteläsuuntaisessa jonossa.

Kohteen ovat tarkastaneet Lapin kulttuuriympäristöt tutuksi –hankkeen aikana Enontekiön kuntainventoijat Outi Kurkela ja Marjatta Magga 12.9.2005.

Enontekiö 342 PASMAROVA (kaakko) *1000009501*

Pyyntikuoppia, Painanne, Tulisija. 2.

p = 9592 39, i = 3391 39, z = 330 (keskikohta)

p = 9592 26, i = 3390 98, z = 325 (lounaispää)

p = 9592 68, i = 3391 65, z = 340 (kaakkoispää)

ks. lähemmin liite: "Enontekiön kohteiden koordinaatit"

2831 05 SAUKARAISENVAARA ja 2831 04 SUOMAJÄNKKÄ

(ks. Kartta 3)

Enontekiön kirkosta n. 29 km itään Peltovuoman itäpuolella. Pasmarovan lakiharjanteen länsipäästä alkaa n. 800 m pitkä kuoppajono, jossa on ainakin 25 kuoppaa. Jono kulkee ensin etelään, kääntyy sitten lounaaseen kankaan reunaan noudatellen. Jonon puolimaissa havaittiin palaneiden kivien keskittymä metsätiellä. Jonon toiseksi pohjoisimman kuopan länsipuolella on epämääräinen painanne. Kyseessä on vallin reunustama tasapohjainen painanne, jonka ala on n. 6 x 7 metriä. Valliin tehtiin kenttälapiolla kaksi koepistoa, joissa molemmissa tavattiin kaksoismaannos eli alkuperäinen maanpinta tuli esiin n. 20 – 25 cm syvyydessä. Painanteen keskelle tehdystä koekuopasta ei tavattu löytöjä eikä palanutta kiveä, pintemaa oli sekoittunutta.

Allekirjoittanut tarkasti kohteen Lapin kulttuuriympäristöt tutuksi –hankkeen aikana hankkeen työsuunnittelijan Aulis Harjun kanssa 7.9.2005.

Enontekiö 343 MYLLYPALO *1000009499*

Kiuas, tupasija(?). 2.

p = 7596213, i = 3375371, z = 325

ks. lähemmin liite: "Enontekiön kohteiden koordinaatit"

2813 11 TUOLPAJÄRVI

(ks. Kartta 7)

Enontekiön kirkosta n. 14 km itään Vuontisjärven kaakkoispuolella. Vuontisjoen länsirannalla sähkölinjan alla on yksittäinen kiuaskiveys/tulisijan pohja.

Kohteen ovat paikantaneet ja tarkastaneet Lapin kulttuuriympäristöt tutuksi –hankkeen aikana Enontekiön kuntainventoijat Outi Kurkela ja Marjatta Magga 12.9.2005.

Enontekiö 344 MÄNTYHARJU (lounas) *1000009506*

Pyyntikuoppia. 2.

p = 7604 82, i = 3392 17, z = 340 (keskikohta)

ks. lähemmin liite: "Enontekiön kohteiden koordinaatit"

2831 06 KALLASKAIDI

(ks. Kartta 8)

Enontekiön kirkosta n. 34 km itäkoilliseen Suukisjoen itäpuolella. Mäntyharjun lounaispään itäpuolisen suon itäpuolella olevan hiekkakankaan kapeikossa on kuusi pyyntikuoppaa n. 100 m matkalla joesta kolmisensataa metriä itään. Sisältää Mäntyharjun kokonaisuuden kuopat 56 – 61.

Allekirjoittanut tarkasti kohteen Lapin kulttuuriympäristöt tutuksi –hankkeen aikana kuntainventoijan Outi Kurkelan kanssa enontekiöläisen Kosti Vieltojärven opastuksella 8.9.2005.

Enontekiö 345 MÄNTYHARJU (länsilounas) *1000009509*

Pyyntikuoppa. 2.

p = 7605594, i = 3392579, z = 360

ks. myös liite: "Enontekiön kohteiden koordinaatit"

2831 06 KALLASKAIDI

(ks. Kartta 8)

Enontekiön kirkosta n. 34 km itäkoilliseen Suukisjoen itäpuolella. Mäntyharjun keskivaiheilla, sen länsilaidalla, on kumpuilevassa maastossa yksi pyyntikuoppa n. 150 m joesta. Sisältää Mäntyharjun kokonaisuuden kuopan 1.

Allekirjoittanut tarkasti kohteen Lapin kulttuuriympäristöt tutuksi –hankkeen aikana kuntainventoijan Outi Kurkelan kanssa enontekiöläisen Kosti Vieltojärven opastuksella 8.9.2005.

Enontekiö 346 MÄNTYHARJU (länsi) *1000009510*

Pyyntikuoppia. 2.

p = 7605818, i = 3392727, z = 360

p = 7605820, i = 3392729, z = 360

ks. myös liite: "Enontekiön kohteiden koordinaatit"

2831 06 KALLASKAIDI

(ks. Kartta 8)

Enontekiön kirkosta n. 34 km itäkoilliseen Suukisjoen itäpuolella. Mäntyharjun länsiosassaon kaksi pyyntikuoppaa kumpuilevan maaston alanteessa. Sisältää Mäntyharjun kokonaisuuden kuopat 2 – 3.

Allekirjoittanut tarkasti kohteen Lapin kulttuuriympäristöt tutuksi –hankkeen aikana kuntainventoijan Outi Kurkelan kanssa enontekiöläisen Kosti Vieltojärven opastuksella 8.9.2005.

Enontekiö 347 MÄNTYHARJU *1000009511*

Pyyntikuoppia. 2.

p = 7605 82, i = 3393 26 , z = 350 (keskikohta)

ks. lähemmin liite: "Enontekiön kohteiden koordinaatit"

2831 06 KALLASKAIDI

(ks. Kartta 8)

Enontekiön kirkosta n. 34 km itäkoilliseen Suukisjoen itäpuolella. Mäntyharjun laajimman lakiosan kaakkoispuolella kahden lammen välisessä notkelmassa on ainakin seitsemän kuoppaa n. 150 m matkalla. Sisältää Mäntyharjun kokonaisuuden kuopat 49 – 55.

Allekirjoittanut tarkasti kohteen Lapin kulttuuriympäristöt tutuksi –hankkeen aikana kuntainventoijan Outi Kurkelan kanssa enontekiöläisen Kosti Vieltojärven opastuksella 8.9.2005.

Enontekiö 348 MÄNTYHARJUN LAMPI (lounas) *1000009512*

Pyyntikuoppia. 2.

p = 7605 95, i = 3393 38, z = 360 (keskikohta)

ks. lähemmin liite: "Enontekiön kohteiden koordinaatit"

2831 06 KALLASKAIDI

(ks. Kartta 8)

Enontekiön kirkosta n. 34 km itäkoilliseen Suukisjoen itäpuolella. Mäntyharjun laajimman lakiosan itäreunalla, lammentörmän yläpuolisella tasanteella, on neljän pyyntikuopan muodostama sulku. Sisältää Mäntyharjun kokonaisuuden kuopat 45 – 48.

Allekirjoittanut tarkasti kohteen Lapin kulttuuriympäristöt tutuksi –hankkeen aikana kuntainventoijan Outi Kurkelan kanssa enontekiöläisen Kosti Vieltojärven opastuksella 8.9.2005.

Enontekiö 349 MÄNTYHARJUN LAMPI (länsi) *1000009513*

Pyyntikuoppia. 2.

p = 7606 92, i = 3393 20, z = 370 (keskikohta)

p = 7605921, i = 3392962, z = 360 (länsipään kuoppa 4)

p = 7606093, i = 3393402, z = 360 (itäpään kuoppa 44)

ks. lähemmin liite: "Enontekiön kohteiden koordinaatit"

2831 06 KALLASKAIDI

(ks. Kartta 8)

Enontekiön kirkosta n. 34 km itäkoilliseen Suukisjoen itäpuolella. Mäntyharjun laajimman lakiosan päällä on 40 pyyntikuopan kaartuileva ketju, joka alkaa lammen luoteiskulmalta ja jatkuu länsilounaaseen n. 400 metrin matkan. Sisältää Mäntyharjun kokonaisuuden kuopat 4 – 44.

Allekirjoittanut tarkasti kohteen Lapin kulttuuriympäristöt tutuksi –hankkeen aikana kuntainventoijan Outi Kurkelan kanssa enontekiöläisen Kosti Vieltojärven opastuksella 8.9.2005.

Enontekiö 350 MÄNTYHARJUN LAMPI (etelä) *1000009514*

Kivilatomuksia/suorakaiteisia liesiä. 2.

a) p = 7605875, i = 3393424, z = 360

b) p = 7605893, i = 3393434, z = 360

ks. myös liite: "Enontekiön kohteiden koordinaatit"

2831 06 KALLASKAIDI

(ks. Kartta 8)

Enontekiön kirkosta n. 34 km itäkoilliseen Suukisjoen itäpuolella. Kallajoen suun kohdalla joen itärannalla olevan Mäntyharjun itäpuolella on pieni lampi. Lammen eteläpään lounaisrannan tuntumassa on korkeahko mäenkumpare, jonka laella on ainakin kaksi suorakaiteista liesikiveystä, lisäksi paikalla ilmeisesti oli joissain vaiheessa kaiveltu ja tuhottu kiveys. Paikalliset pitivät latomuksia hautoina, joten niiden luonteen selvittämiseksi päätettiin niiden pintaa avata.

Latomus a) oli alaltaan n. 0,9 x 2 metriä. Korkeutta sillä oli 10 – 15 cm. Pintatarkastelussa sammalen/jäkälän peittämä luode-kaakkosuuntainen latomus vaikutti soikealta, eikä näkyvillä olleissa kivissä ollut selviä palojälkiä. Latomuksen reunoilta päältä poistettiin pintaturvetta, jolloin hahmottui jokseenkin suorakaiteenmuotoinen kiveys, jonka reunoilla oli kookkaita pitkänomaisia kiviä, sisällä pienempiä. Keskiosan maa oli liikuteltua ja lievästi hiilen värjäämää. Vaikutti kuin osa kivistä olisi asetettu paikalleen upottamalla. Mahdollisesti kuopan keskiosa on kaivettu syvemmälle kuopalle, mihin tavattu selvä kaivetun ja kaivamattoman mineraalimaan raja viittasi. Mitään löytöjä ei kohteesta saatu. Kyseessä on rautakauden lopulle tai keskiajalle ajoittuva suorakaiteinen liesi.

Latomus b) sijaitsee edellisestä n. 15 koilliseen. Sammalen Peittämän kiveyksen ala on noin 1,1 x 1,6 metriä. Tästäkin käytettiin turvetta pois, jolloin paljastui selvästi ihmisen kokoama kiveys, jonka kiveistä osa oli hiekkosti rapautunut.

Latomuksesta a) n. 11 metriä lounaaseen oli hajallaan joitakin sammalen peittämiä kiviä. Paikalla vaikutti olleen kolmas latomus, joka on jossain vaiheessa kaivelemalla tuhottu

Allekirjoittanut tarkasti kohteen Lapin kulttuuriympäristöt tutuksi –hankkeen aikana kuntainventoijan Outi Kurkelan kanssa enontekiöläisen Kosti Vieltojärven opastuksella 8.9.2005.

Enontekiö 351 PALOJOENSUU 47500006

Kirkonpaikka. 1.

Kalmisto. 1.

p = 7583342, i = 3337946, z = 275

2724 03 PALOJOENSUU

(ks. Kartta 9)

Enontekiön kirkosta n. 26 km länsilounaaseen Palojoen suun pohjoispuolella. Palojoen suusta n. 1 km pohjoiseen ja maanteiden risteyksestä n. 650 m luoteeseen on Enontekiön neljännen (1826 – 1864/70?) kirkon paikka. Aidatulla alueella on kirkon peruskiveys, hautausmaa ja ristejä sekä kirkon muistomerkki.

Kohteen ovat paikantaneet ja tarkastaneet Lapin kulttuuriympäristöt tutuksi –hankkeen aikana Enontekiön kuntainventoijat Outi Kurkela ja Marjatta Magga 30.6.2005. Ks myös em. hankkeen rakennustietokanta, kohde 047-83 Isosaari.

Enontekiö Peltotievan vainio 1000011759

Vanha pellon paikka / Tarinapaikka.

p = 7592444, i = 3384923, z = 275

2724 03 PALOJOENSUU

(ei karttaa)

Peltovuoman kylän pohjoislaidalla Angelinjärven pohjoispuolisen kankaan itäosassa sähkölinjan alla ja eteläpuolella on ns. Pelto-Erkin vainio. Paikalla kerrotaan olleen kiviaita/-aitaus (n. 30 x 30 m, korkeus 1 m). Perimätiedon mukaan Pelto-Erkki niminen henkilö olisi viljellyt paikalla ohraa ja ruista 1700-luvulla. Kiviaita on jälleenrakennuksen aikana ajettu rakennusten pohjiksi/perustuksiksi. Paikalla oli jäljellä jonkin verran kiviä, mutta kohde on käytännössä tuhoutunut. Lähinnä tarinapaikkana pidettävä kohde.

Paikka tarkastettu 6.9.2005 Aulis Harjun, Outi Kurkelan ja Marjatta Maggan kanssa.

Inari 32 NUKKUMAJOKI 4 148010032

Talvikylän paikka. 1.

p = 7644190, i = 3503100, z = n. 136

3841 01 INARI

(ei karttaa)

Vanhastaan hyvin tunnetun kohteen aiemmat koordinaatit ilmenivät 29.8.2005 paikalla käytäessä epätarkoiksi ja osoittavan satakunta metriä liian lounaaseen olevalle tasaiselle joenvarren kankaalle. Aiempien koordinaattien osoittamalla paikalla on nähtävissä maahan harvakseltaan aseteltuja kiviä, jotka muodostavat kankaalla olevia linjoja. Kyseessä kerrottiin olevan Lapissa ja Pohjois-Suomessa 1990-luvun alkupuolella vaikuttaneiden länsimaalaisten ns. elämäntapaintiaanien tekeleet.

Inari 226 KOTKAJÄRVI (lounas) 148010226

Kivikautinen asuinpaikka, asuinpainanne. 2.

Tupasijoja, kenttä. 2.

p = 7649180, i = 3487160, z = 148

3823 07 PAATARI

(ei karttaa)

Inarin kirkosta n. 14,5 km länteen Vaskojoen itäpuolella. Kotkajärven lounaispään luoteisrannan tasaisella mäntykankaalla, n. 30 m Kotkajärven rantatörmästä, erottuu vanhastaan tunnettu viitisen metriä laaja tupasija, jonka keskellä on suorakulmainen liesikiveys. Tästä 10 m pohjoiseen on pienemmän rakennuksen sija. Tupasijoista vajaan 50 m etelään havaittiin uutena rakenteena kivikautinen(?) asuinpainanne, jonka ala on n. 3,5 x 6 m ja syvyys n. 40 cm. Painanteeseen tehdystä koekuopasta tavattiin heikkoa likamaata, hieman palanutta kiveä ja heikkolaatuista kvartssia, joka jätettiin paikalleen. Läheiseltä tieltä on asuinpaikkaan viittaavia kvartsihavaintoja, kohteet 737 ja 729, joihin nyt havaittu painanne liittyy.

Allekirjoittanut tarkasti kohteen Lapin kulttuuriympäristöt tutuksi –hankkeen puitteissa 28.8.2005
Kohteen ovat tarkastaneet hankkeen aikana myös kuntainventoijat Maire Puikko ja Jutta Gröhn 14.7.2005.

Löydöt: KM 37151 kvartssia, emäpöytä, kiviheitin, kiviheitin, kiviheitin

Aiemmat tutkimukset: Tark. 1991 Arponen

Inari 351 MUSTILAHTI 148010351

Kivikautinen asuinpaikka. 2.

Asuinpainanteita. 2.

Pyyntikuoppia. 2.

p = 7638640, i = 3491280, z = 146-150 (keskiosa)

3814 12 SOLOJÄRVI

(ei karttaa)

Inarin kirkosta n. 13 km lounaaseen Sолоjärven Mustilahden kaakkoisrannalla. Rantatörmän yläpuolisella jokseenkin tasaisella kankaalla on vanhastaan tunnettu asuinpaikka, jolla on kolme asumuspainannetta. Lisäksi alueella (n. 100 x 200 m) on puolenkymmentä pyyntikuoppaa, joista osa jyrkän rinteen yläpuolella. Vanhastaan tunnetun asuinpaikan teiden rikkomassa länsiosassa tavattiin tarkastusten yhteydessä kvartssia, jotka osoittivat asuinpaikan jatkuneen kauemmas länteen kuin aiemmin oli varmuudella todettu. Löydöt tehtiin noin 100 metriä asuinpainanteista länteen ajourien kuluneilta ja paljailta reunoilta noin kohdasta 7638638/3491140. Vuoden 2002 jälkeen alueen poikki on rakennettu poroaita jonka pohjoispuolelle (sisäpuolelle) asuinpainanteet jäävät.

Allekirjoittanut tarkasti kohteen Lapin kulttuuriympäristöt tutuksi –hankkeen puitteissa 29.8.2005
kuntainventoija Maire Puikon 7.7.2005 tekemien kvartsihavaintojen varmistamiseksi.

Löydöt: KM 37152:1-4 kvartssia

Aiemmat löydöt: KM 22573:1-2, KM 23362:1-3 kvartssia ja palanutta luuta.

Aiemmat tutkimukset: Tark. 1983 Torvinen, Tark. 1986 Kotivuori, Inv. 2002 Sarkkinen

Inari 426 LEMMENJOEN LUUSUA 148010426

Pyyntikuoppia. 2.

p = 7635561, i = 3471682, z = 150

p = 7635671, i = 3471737, z = 150

3814 06 ÄIVIHJÄRVI

(ks. Kartta 10)

Inarin kirkosta n. 32 km länsilounaaseen Lemmenjoen laajentuman Äivihjärven kaakkoisrannalla. Järven pohjoispään ja joen väliin jää pitkä niemi, jonka keskivaiheilla on pari vanhastaan tunnettua pyyntikuoppaa n. 100 metrin päässä toisistaan. Eteläisemmän halkaisija on 3,5 - 4 m ja pohjoisemman 2 - 3 metriä. Molempien syvyys on puolisen metriä. Kuopille otettiin tällä kertaa aiempaa tarkempi paikannus.

Allekirjoittanut tarkasti kohteen Lapin kulttuuriympäristöt tutuksi –hankkeen puitteissa 30.8.2005 yhdessä Inarin kuntainventoijien Maire Puikon ja Jutta Gröhnin kanssa.

Aiemmat tutkimukset: Tark. 1988 Arponen.

Inari 427 MENESJÄRVI 148010427

Kivikautinen asuinpaikka. 2.

Maakuoppia. 2.

Kesähautapaikka?

p = 7628200, i = 3475950, z = 203-205 (keskiosa)

p = 7628180, i = 3475420, z = 202-203 (länsipää)

p = 7628480, i = 3476230, z = 205-210 (pohjoispää)

3814 05 MENESJÄRVI

(ei karttaa)

Inarin kirkosta n. 31 km lounaaseen Menesjärven kaakkoisrannalla. Kapealla rantavyöhykkeellä ja suppealla alalla tämän yläpuolisella terassilla on vähäisiä asuinpaikkajälkiä kaikkiaan n. 800 m matkalla. Korkeampaa hiekkakangasta oleva pohjoisosa on säilynyt paremmin, siellä on myös yksi pyyntikuoppa. Alava länsiosa pahoin huuhtoutunut, mutta myös siellä on asuinpaikkahavaintojen lisäksi pari kuopannetta.

Kohteen länsiosassa olevan matalan tasaisen kankaan rannanpuoleisella pohjoisreunalla kohdassa 7628174/3475833 on kaksi maakuoppaa, joissa tuntui olevan kiviä lapiolla pistettäessä (keittokuoppia?). Noin kahden metrin päässä toisistaan olevien kuoppien halkaisija on n. 1,5 metriä ja syvyys 40 – 50 cm. Rantahiekassa kuoppien kohdalla oli muutama palannut kivi. Kohteen koillisosassa kohdassa 7628 489/3476231 on kuoppa, jonka halkaisija on n. 3,5 metriä ja syvyys 60 – 70 cm. Matalimpien rantojen osalta kohde on pitkälti huuhtoutunut. Parhaimmin asuinpaikkaa näyttää säilyneen kohteen pohjoisosassa korkean rantatörmän päällä, joka on ajourien kuluttama. Paikalla oli maassa kvartsia ja palanutta kiveä

Pohjoisosasta mainitun suuren kuopan lähistöltä on kaivettu hiekkaa tietä tehtäessä. Hiekan seasta kerrotaan tavatun ihmisen pääkalloja. Inventoijat ovat kirjanneet tiedon Liisa ja Iisakki Paadarilta, että paikalla olisi ollut kesähautapaikka jo ennen 1800 lukua. Tarkastuksen aikana kesähautapaikkaa ei pystytty tarkemmin toteamaan.

Allekirjoittanut tarkasti kohteen Lapin kulttuuriympäristöt tutuksi –hankkeen puitteissa 30.8.2005 yhdessä Inarin kuntainventoijien Maire Puikon ja Jutta Gröhnin kanssa.

Aiemmat löydöt: KM 24362:1-4, 28381:1-4 kvartsia, kvartsiittia, liusketta, sertiä.

Aiemmat tutkimukset: Tark. 1988 Arponen, Tark. 1994 Seppälä

Inari 447 HAVAINTOASEMA 148010477

a) Pyyntikuoppia. 2.

b) Asuinpainanteita. 2.

a) p = 7641 340, i = 3552 520, z = n. 122

b) p = 7641 342, i = 3552 438, z = n. 122

3843 04 NELLIMÖ

(ks. Kartta 11)

Kohde sijaitsee Inarin kirkosta n. 51 km itään Nellimivuonon etelärannalla. Vanhastaan tunnetut pyyntikuopat sijaitsevat aidatun Havaintoaseman alueella. Tämänkertaisen tarkastuksen yhteydessä havaittiin nykyisen uimarannan alueella asuinpainanne/asuinpainanteita(?). Ne sijaitsevat rantaan johtavan ajouran ja sen vieressä olevan betonikaivon koillispuolella, näiden ja Havaintoaseman aidan välisellä muokkaamattomalla alueella.

Asuinpainanteista epämääräisempi on kooltaan noin 6 x 4 metriä. Kyseessä on vajaan puolen metrin syvyinen (30 – 40 cm) painanne. Siihen tehtiin koekuoppa, josta tavattiin vain yksi palaneen kiven palanen aivan turpeen alapinnasta. Painanne sijaitsee ranta-alueella olevan betonirenkaisen kaivon itäpuolella kohdassa p = 7641 328, i = 3552 438. Tästä vajaan 20 metriä pohjoiseen/koilliseen kohdassa p = 7641 342, i = 3552 438 on asuinpainanne, jonka ala on noin 4 x 7 metriä ja syvyys 30 – 40 cm, Tämän koillinen-lounassuuntaisen painanteen keskiosaan tehtiin koekuoppia, joista tavattiin kvartsi-iskoksia ja esineiden katkelmia. Kvartsit olivat heti turpeen alapuolella soramaan yläpinnassa. Likaantunut kulttuurikerros vaikutti koekuoppien perusteella varsin ohuelta. Rannan vesirajassa tavattiin pari kvartsi-iskosta, jotka jätettiin paikoilleen. Asuinpainanteista satakunta metriä itään Havaintoaseman aidan sisäpuolella olevia kuoppia ei tällä kertaa tarkastettu. Kohdassa p = 7641 335, i = 3552 447 on halkaisijaltaan noin kolmimetrinen kuoppa, joka voi olla moderni.

Allekirjoittanut tarkasti kohteen Lapin kulttuuriympäristöt tutuksi - hankkeen puitteissa. 31.8.2005

Löydöt. KM 37153:1-2, kvartsia

Aiemmat tutkimukset: Inv. 1988 Kankaanpää

Inari 703 ÄIVIHJÄRVI (pohjoinen) 148010703

Pyyntikuoppia. 2.

p = 7636310, i = 3471900, z = 155 (keskiosa, lampien väli)

p = 7636140, i = 3471950, z = 155 (keskiosa, joen ja lammen väli)

3814 06 ÄIVIHJÄRVI

(ks. Kartta 10)

Inarin kirkosta n. 32 km länsilounaaseen Lemmenjoen laajentuman Äivihjärven koillispuolella. Aiemmin tiedosa olleet kuopat sijaitsevat järvestä n. 250 m päässä kahden lammen välisellä kannaksella, missä kannaksen katkaisevan luontaisen ojamaisen notkelman koillispuolella on viisi kuoppaa.

Ilmeisesti uutena havaintoina tavattiin eteläisen lammen ja Lemmenjoen välisen kannaksen sulkeva kuuden pyyntikuopan ketju. Kuoppien halkaisija on n. 3 – 4 m ja syvyys n. 80 – 110 cm. Kuopat ovat:

p = 7636160, i = 3471922, ala 3 x 3,5 m, syvyys 80 – 100 cm, vallia

p = 7636156, i = 3471928, halkaisija 3,5 m, syvyys 90 – 100 cm, vallia

p = 7636149, i = 3471934, halkaisija 3,5 – 4 m, syvyys 80 – 100 cm, vallia

p = 7636122, i = 3471975, halkaisija 3 m, syvyys 90 cm

p = 7636100, i = 3472002, halkaisija 3 – 3,5 m, syvyys 80 – 90 cm

p = 7636104, i = 3472018, halkaisija 3 – 3,5 m, syvyys 100 – 100 cm, vallin päällä vanha honka

Allekirjoittanut tarkasti kohteen Lapin kulttuuriympäristöt tutuksi -hankkeen puitteissa 30.8.2005 yhdessä Inarin kuntainventoijien Maire Puikon ja Jutta Gröhnin kanssa.

Aiemmat tutkimukset: Kart. 1955 Näkkäljärvi & Nickul.

Inari 737 KOTKAJÄRVI (etelä) 148010737

Kivikautinen asuinpaikka. 2.
Kenttä, Tupasijoja. 2.
Maakuoppa. 2.
x = 7648980, y = 3487070, z = 150 (keskiosa)
3823 07 PAATARI
(ei karttaa)

Inarin kirkosta 14,5 km länteen. Vaskojoen ja Kotkajärven lounaispään välisellä tasaisella mäntykankaalla. Asuinpaikan halki kulkee metsätie, jolta on pesäkkeellisiä havaintoja n. 200 m matkalta vanhalta erotuspaikalta pohjoiseen. Poroerotusaidan sisällä erottuu tienhaarassa kaksi vähäistä rakennuksen pohjaa, joista n. 13 m lounaaseen on kiukaallinen tupasija. Poroaidan koillisreunassa on mahdollinen pyyntikuoppa. Asuinpaikka liittyy pohjoisessa kohteeseen 226 ja kaakossa kohteeseen 225.

Kohteen tarkastivat Lapin kulttuuriympäristöt tutuksi –hankkeen puitteissa 30.8.2005 Inarin kuntainventoijat Maire Puikko ja Jutta Gröhn. Allekirjoittanut kävi paikalla 28.8.2005.

Aiemmat löydöt: KM 26709: 1-8 kvartsia, tuluspiitä ym.
Tutkimukset: Tark. 1991 Arponen.

Inari 810 SEÄVESUOLU 148 01 0810

Kenttä. 2.
P = 7704860, I = 3529450, z = 195 (keskiosa)
3931 07 VAIJOENJÄNKÄ
(ei karttaa)

Inarin kirkosta n. 64 km pohjoiskoilliseen. Iijärven Rovaniemen itäpuolisen Kaulasaaren etelärannalla suojaisella tasanteella oleva kenttä (n. 35 x 100 m) on ollut asumaton ainakin 110 vuotta. Kentän keskellä on kaksi kuoppaa (n. 2 x 4 x 0,5 m) ja itäpäässä yksi (n. 1,5 x 3 x 1 m). Kentällä on lisäksi useita tulisijoja, jotka pääosin nuoria. On nykyään kulkijoiden leiripaikka. Aiempi paikannus on ollut kohtuullisen tarkka arvio, kohdetta ei aiemmin ole tarkastettu vaikka se onkin ollut tunnettu.

Kohteen on paikantanut ja tarkastanut Lapin kulttuuriympäristöt tutuksi –hankkeen aikana Inarin kuntainventoija Jutta Gröhn 15.9.2005.

Inari 850 ILLESTIJÄRVI (kaakko) 1000002869

Pyyntikuoppia. II.

p = 7640 12, i = 3488 63, z = n. 147,5 (keskikohta)

3823 07 PAATARI

(ei karttaa)

Inarin kirkosta n. 15 km länsilounaaseen Illestijärven ja Solojärven lounaispuolisen lahdelman välisellä leveällä kannaksella. Ivalon Inergia oy:n suunnitteleman pienjänniteilmajohdon rakentamisen vuoksi allekirjoittanut poikkasi paikalla 29.8.2005 merkitsemässä lähelle rajapyykkiä nro 16 tulevan pylväspaikan viereinen kuoppa 10 muinaisjäännösnauhalla. Vanhastaan tunnetusta kohteesta paikannettiin ntällä kertaa 10 kuoppaa. Saadut kuoppien sijainnit on esitetty alla.

- 1) p = 7640 069, i = 3488 840, z = n. 147,5
- 2) p = 7639 962, i = 3488 829, z = n. 147,5
- 3) p = 7640 114, i = 3488 813, z = n. 147,5
- 4) p = 7640 109, i = 3488 722, z = n. 147,5
- 5) p = 7640 125, i = 3488 659, z = n. 147,5
- 6) p = 7640 122, i = 3488 633, z = n. 147,5
- 7) p = 7640 126, i = 3488 591, z = n. 147,5
- 8) p = 7640 137, i = 3488 566, z = n. 147,5
- 9) p = 7640 164, i = 3488 532, z = n. 147,5
- 10) p = 7640 175, i = 3488 503, z = n. 147,5

Aiemmat tutkimukset: Inv. 2002 Sarkkinen

Inari 888 TALOVAARA (lounas) 1000011712

Kenttä. 2.

Rakennuksen pohjia. 2.

p = 7633480, i = 3502530, z = 185

3832 08 JÄNKÄJÄRVI

(ks. Kartta 12)

Inarin kirkosta n. 14 km etelään Ronkajärven eteläpään itärannalla Talovaaran lounaislaidalla. Asutun Ronkajärven tilan kentän laidalla, n. 100 m tilasta, on useita rakennusten pohjia. Ainakin kahden kaksiosaisen tuvan pohjaa (n. 7 x 3,5 m), yksi pienempi tupasija (4,5 x 5 m) sekä pari epämääräistä mahdollista rakennetta. Kyseessä lienee suhteellisen myöhäinen historiallisen ajan asuinkenttä. Ronkajärven nykyinen kenttäollut käytössä 1800-luvulta, joten nämä rakenteet lienevät tuota vanhempia.

Kohteen ovat tarkastaneet Lapin kulttuuriympäristöt tutuksi –hankkeen aikana Inarin kuntainventoijat Maire Puikko ja Jutta Gröhn 14.6.2005.

Inari 889 RAVDOROGGI 1000011714

Purnuja. 2.

p = 7707600, i = 3508570, z = 260

p = 7707640, i = 3508530, z = 255-260

3931 01 PETSIKKO

(ks. Kartta 13)

Inarin kirkosta n. 50 km pohjoiseen aivan Utsjoen rajan tuntumassa n. 900 maantiestä länteen. Petsikon poroaidan siulan eteläpuolella on kaksi kivistä ladottua purnua. Kookkaamman kuopan ala on 3 x 3 m ja tästä n. 50 m koilliseen olevan kuopan ala 1,5 x 2 m. Syvyyttä niillä on noin yksi metri. Kumpikin kuoppa on tehty notkossa olevaan luonnonkivikkoon.

Kohteen ovat tarkastaneet Lapin kulttuuriympäristöt tutuksi –hankkeen aikana Utsjoen kuntainventoijat Jouni S. Laiti ja Tauno Rasmus 15.6.2005.

Inari 890 PIENI IIVANAJÄRVI 1000011760

Kenttä. 2.

p = 7653565, i = 3449240, z = 160

3821 08 + 3821 11 ETELÄ-RIUTUSVAARA

(ks. Kartta 14)

Inarin kirkosta n. 52 km länteen ja Angelista 6 km pohjoiskoilliseen Pienen Iivanajärven itärannalla. Paikalla on vanha kenttä, jonka rakenteet ovat pääosin myöhemmän rakentamisen tuhoamia. Pohjoisimman mökin pohjoispuolelta on Reino Sajjets (Vaaranlaita 3 as 30, 96440 Rovaniemi, p. 044 0307643) löytänyt 3.10.2004 lyijyblombin, jonka toimitti lahjana Lapin maakuntamuseoon 4.10.2004. Tarkastuksen aikana järven itärannan tudettiin olevan vanhaa kenttää, joka on nykyään vapaa-ajan mökkikäytössä. Avoimella laajalla kentällä oli pari loivana kumapreena erottunutta vanhaa nurmettunutta rakennuksen pohjaa.

Allekirjoittanut tarkasti kohteen 28.8.2005 Lapin kulttuuriympäristöt tutuksi –hankkeen aikana.

Löydöt: KM 37154, lyijyblombi.

Inari 891 RUOBBAVARRI (länsi) 1000011715

Tupasija. 2.

p = 7651528, i = 3448165, z = 205

3821 08 + 3821 11 ETELÄ-RIUTUSVAARA

(ks. Kartta 14)

Inarin kirkosta n. 53 km länteen ja Angelista 3,5 km pohjoiskoilliseen. Ruoppavaaran länsipuolisen suon ja tien välissä on sähkölinjan länsipuolella, melkein sen alla, yksittäinen tupasija. Paikalta on Reino Sajjets (Vaaranlaita 3 as 30, 96440 Rovaniemi, p. 044 0307643) löytänyt tuluspiitä, jotka hän toimitti lahjana Lapin maakuntamuseoon 4.10.2004. Tarkastuksen aikana paikalla todettiin rakennuksen pohja, jonka ala on n. 4 x 5 metriä. Rakennuksen länsinurkassa on tulisijan jäännökset. Sisäsosaan tehdystä koekuopasta tavattiin palanutta luuta, tuluspiitä, ja rautanaula.

Allekirjoittanut tarkasti kohteen 28.8.2005 Lapin kulttuuriympäristöt tutuksi –hankkeen aikana.

Löydöt: KM 37155, tuluspiitä.

Inari 892 TUPAJÄRVI *1000011442*

Tupasija. 2.

p = 7690567, i = 3521971, z = 225

3842 09 SAMMUTTIJÄRVI

(ks. Kartta 15)

Inarin kirkosta n. 48 km koilliseen ja Iijärven lounaispäästä n. 10 km etelään Tupajärven itärannalla. Järven keskivaiheilla on pienen lahdelman perukassa pieni heinää kasvava kenttä, jonka itäreunalla on tupasija (n. 3 x 3 meriä, jonka pohjoisnurkassa on rauenneen kiukaan/tulisijan jäännökset. Kivikasan ala on n. 2 x 2 metriä ja korkeus n. 50 cm. Rantaan on matkaa n. 15 metriä.

Kohteen on paikantanut ja tarkastanut Lapin kulttuuriympäristöt tutuksi –hankkeen aikana Inarin kuntainventoija Jutta Gröhn 12.9.2005

Inari 893 KUOTKOLADDU (pohjoinen) *1000011717*

Pyyntikuoppia. 2.

p = 7707700, i = 3534950, z = 210 (keskiosa)

p = 7707400, i = 3535250, z = 220-205 (kaakkoispää)

p = 7707780, i = 3534670, z = 195-200 (luoteispää)

3931 10 PAUTUJÄRVI

(ks. Kartta 16)

Inarin kirkosta n. 69 km koilliseen Iijärven ja Pautujärven välisen kannaksen puolimaissa. Kuotkulammesta n. 1,3 km koilliseen on ainakin 22 pyyntikuopan kannaksen sulkeva kaakko–luodesuuntainen ketju, jonka pituus on n. 700 metriä.

- 1) 7707777/3534673, ala n. 2 x 3 m, syvyys 1 m, n. 70 m rannasta, kuopassa kasvaa yli 3 m koivu
- 2) 7707790/3534705, ala n. 2,5 x 3,5 m, syvyys 2 m
- 3) 7707771/3534773, ala n. 2,5 x 2 - 2,5 m, syvyys 1,5 m
- 4) 7707766/3534826, ala n. 2 x 3 m, syvyys 1,5 m
- 5) 7707755/3534881, ala n. 2 x 3 m, syvyys 1,5 m
- 6) 7707735/3534925, ala n. 2,5 x 3 m, syvyys 1,5 m
- 7) 7707703/3534981, ala n. 2 x 3 m, syvyys 1 - 1,5 m
- 8) 7707685/3534992, ala n. 2 x 2,5 m, syvyys 1 m
- 9) 7707671/3534994, halkaisija n. 2,5 m, syvyys 1,5 m
- 10) 7707677/3535014, ala n. 1,5 x 2 m, syvyys 1 m
- 11) 7707673/3535032, ala n. 2 x 2,5 m, syvyys 1 m
- 12) 7707678/3535052, ala n. 2 x 2,5 m, syvyys 1,5 m
- 13) 7707642/3535069, ala n. 2,5 x 3 m, syvyys 1,5 m
- 14) 7707593/3535091, ala n. 1,5 x 2 m, syvyys 1 m
- 15) 7707552/3535117, ala n. 2 x 2,5 m, syvyys 1 m, edellisiä loivempi, keskellä kuopanne
- 16) 7707533/3535134, ala n. 2-2,5 x 2,5 m, syvyys 1,5 m
- 17) edellisestä 3 m etelään, halkaisia n. 1,5 m, syvyys 1 m(?)
- 18) 7707484/3535143, ala n. 2 x 3 m, syvyys 1,5 m
- 19) 7707447/3535146, ala n. 2,5 x 3 m, syvyys 1,5 m
- 20) 7707460/3535188, ala n. 1,5 x 2,5 m, syvyys 1 m
- 21) 7707408/3535258, ala n. 2 x 2,5 m, syvyys 1 m
- 22) edellisestä 4 m itään, ala n. 2 x 2,5 m, syvyys 1,5 m

Kohteen on paikantanut ja tarkastanut Lapin kulttuuriympäristöt tutuksi –hankkeen aikana Inarin kuntainventoija Jutta Gröhn 15.9.2005. Kohteesta Gröhnille ilmoittaneen Heikki Aikion (p. 0400 378663) mukaan kuoppajonon tulisi ulottu poikki kannaksen järvestä järveen.

Inari 894 NILIJÄRVI *1000010099*

Kivilatomuksia. 2.

p = 7677940, i = 3531400, z = 125

3842 10 PARTAKKO

(ks. Kartta 17)

Inarin kirkosta n. 43 km koilliseen ja Hietajoensuusta n. 3 km luoteeseen Partakon Nili- eli Ala-Vuontisjärven pohjoisrannalla. Paikalla on laaja niemi, jonka itärannalla, rannasta n. 60 metrin päässä, on ainakin neljä kivilatomusta, joiden ala on n. 1 x 1,5 metriä. Latomukset sijaitsevat noin kuuden Wallen pojat kaivelleet osaa latomuksista noin 50 vuotta sitten.

Kohteen on paikantanut ja tarkastanut Lapin kulttuuriympäristöt tutuksi –hankkeen aikana Inarin kuntainventoija Maire Puikko 11.10.2005. Kohteesta Puikolle ilmoittanut Kerttu Walle-Loukkunen (os. Käyräniementie 160, 99800 Ivalo, p. 0400 293018).

Inari 895 HÄRKÄSALMI (pohjoinen) *1000011722*

Pyyntikuoppa. 2.

3931 07 VAIJOENJÄNKÄ

p = 7703390, i = 3526040, z = 192

(ks. Kartta 18)

Inarin kirkosta n. 63 km koilliseen Iijärven Härkäsälmen pohjoisrannalla. Paikalla olevan niemen kumpareen laella on yksittäinen pyyntikuoppa, jonka ala on n. 2,5 x 4 metriä ja syvyys n. 1,5 metriä. Kumpareen laella olevaa kuoppaa on hankala huomata sivusta.

Kohteen on paikantanut ja tarkastanut Lapin kulttuuriympäristöt tutuksi –hankkeen aikana Inarin kuntainventoija Jutta Gröhn 11.9.2005.

Kemijärvi 280 AIROSVAARA 2 (koillinen) *320010280*

Kiviraunio. 2.

p = 7423 80, i = 3518 47, z = 205

3641 06 TAPIONNIEMI

Ylikylä, Tapionniemi.

(ei karttaa)

Kemijärven kirkosta n. 21 km pohjoiseen. Ylikylän Tapionniemen Airosvaaran koillisrinteellä on lapinraunion tapainen kivilatomus. Raunion merkitys ei ole selvä. Sitä on pidetty 1600-luvun puolivälissä alueella eläneen Paavali Pelkosen tuvansijana. Kivet eivät kuitenkaan vaikuta palaneilta eikä raunio muistuta selvästi tunnettuja kiuasraunioita. Kyseessä voisi olla myös viljelykseen liittyvä röykkiö, mutta selvää peltokerrosta ei sen luota löytenyt. Tällä kertaa saatiin tarkennettua kohteen sijaintia.

Allekirjoittanut tarkasti kohteen Lapin kulttuuriympäristöt tutuksi –hankkeen aikana yhdessä Hannu Kotivuoren kanssa 6.9.2005.

Kemijärvi 337 SUONTAJANLAMPI 1000011723

a) Pyyntikuoppa. 2.

b) Rakennuksen pohjia kiukaineen.

a) p = 7420 44, i = 3484 96, z = 205

b) p = 7420 83, i = 3484 93, z = 202,5

3623 09 SUONTAANSELKÄ

(ks. Kartta 19)

Kemijärven kirkosta n. 38,5 km länsiluoteeseen Rovajärven ampuma-alueella sijaitsevan Suontajanjärven luoteispuolella. Järven ja luoteispuolisen lammen välisellä kannaksella, pohjoisesta pistävän kangasniemekkeen lounaispäässä, on yksittäinen pyyntikuoppa, jonka ala on n. 2,5 x 3 metriä ja syvyys 0,5 metriä. Suontajanlammen koillislaidalla olevan lammen pohjoispuolella suon reunassa kankaan länsilaidalla on pari rakennuksenpohjaa, joissa on kookkaista kivistä koottuja kiukaita (n. 2 x 2 m), joiden päällä arviolta satavuotisia petäjiä. Kiuastupien koko n. 5 x 5 ja 6 x 6 metriä. Lisäksi alueella ainakin yksittäinen kuoppa ja mahdollinen kolmas rakennuksen jäännös.

Allekirjoittanut tarkasti kohteen Lapin kulttuuriympäristöt tutuksi -hankkeen aikana yhdessä Hannu Kotivuoren kanssa 19.9.2004.

Kemijärvi 338 SUONTAJANKANGAS 1000011724

a) Kivilatomus. 2.

b) Rakennuksenpohja, Kenttä. 2.

Kalapatsas. 3.

a) p = 7420150, i = 3485540, z = 202,5

b) p = 7420120, i = 3485550, z = 202,5

3623 09 SUONTAANSELKÄ

(ks. Kartta 19)

Kemijärven kirkosta n. 38 km länsiluoteeseen Rovajärven ampuma-alueella sijaitsevan Suontajanjärven koillisrannalla. Järvenrannan tasaisella hiekkakankaalla on kuluneella ajouralla näkyvissä suorakaiteinen liesikiveys. Tämän kaakkoispuolella on myöhäinen kalakenttä, jolla mm. kaksi rakennuksenpohjaa kiukaineen. Ne sijaitsevat n. 12 metrin päässä toisistaan ja n. 30 metriä rannasta tasaisella avoimella kankaalla. Tupien ala on n. 6 x 6 metriä. Rannassa on ollut tuhoutunut kalapatsas.

Allekirjoittanut tarkasti kohteen Lapin kulttuuriympäristöt tutuksi -hankkeen aikana yhdessä Hannu Kotivuoren kanssa 19.9.2004.

Kemijärvi 339 HYYPIÖNLAMMIT 1000011725

Pyyntikuoppa(?). 2.

p = 7392444, i = 3545247, z = 180-185

3634 03 JOUTSIJÄRVI

(ks. Kartta 20)

Kemijärven kirkosta n. 28 km itäkaakkoon ja Suomulta n. 7 km pohjoiseen. Maa-Hyypiö -nimisen kankaan jyrkähkön ja kivikkoisen itään laskevan moreenirinteen terassilla on yksittäinen kuoppa, jonka halkaisija on n. 3 m ja syvyys puolisen metriä. Kuopan luokse tehtiin pari koekuoppaa, joista ei tavattu löytöjä tms. asuinpaikkaan viittaavaa. Terassilla oli muutamia epämääräisiä pieniä kuopanteita, jotka vaikuttivat luontaisilta tuulenskaadoilta. Kuoppa sijaitsee rantatörmän yläpuolella olevalla niemekemäisellä terassilla Hyypiönlampien länsipuolella. Kohteesta kaakkoon olevasta purosta löydetty ns. kiviesine, jonka löydön hankkeen kuntainventoiijat ilmoittivat ja jonka vuoksi alueella käytiin, osoittautui myöhemmin nähdyn kuvan perusteella luontaiseksi. Puron luona ei tavattu mitään muinaisjäännökseen viittaavaa.

Allekirjoittanut tarkasti kohteen Lapin kulttuuriympäristöt tutuksi -hankkeen aikana 17.8.2005.

Kolari 21 MASTORANTA

273 0 0021

Kivikautinen asuinpaikka. 2.

p = 7458745, i = 3351386, z = 130 (keskeisin alue) (x = 7454 70, y = 2481 23)

2624 09 LAPPEA

(ks. Kartta 22)

Kolarin kirkosta n. 19 km lounaaseen Tornionjoen ja Muonionjoen yhtymäkohtaa vastapäätä. Muonionjoen korkean rantavallin päällä olevan kesämökin pohjoispuolisesta perunapellosta on löytynyt useita kiviesineitä. Lisäksi mökin kohdilta ja siitä etelään on löytynyt kvartseja vajaan 200 m matkalla. Keskeisin löytöalue on mökin pohjoispuolella rantatörmän päällä, rannan ja mökille johtavan tien välissä oleva pelto/kasvimaa, mistä löydetty esineet (mm. veitsenkärki, siimanpaino, tasataltta, kirves, liuskekärkiä) ovat peräisin. Törmän alla vesirajassa havaittiin pesäkkeellisesti jokunen kvartsi. Peltoa ja mökin pihaa lukuun ottamatta törmän päällinen oli varsin peitteistä. Esineet ovat mökin omistajan Eero Metsävainion hallussa (Riistapolku 1, 95900 Kolari, puh. 0400 216 256). Osa esineistä julkaistu: ks. J. Karman / Tornionlaakson historia 2, s. 385 / J. Karman; vrt. myös Oksala, inv. kert. 1997.

Allekirjoittanut kävi paikalla Lapin kulttuuriympäristöt tutuksi –hankkeen aikana 29.9.2004 yhdessä projektipäällikkö Tiina Elon ja kuntainventoijien Maritta Pudaksen ja Juha Pieskän kanssa, jolloin tehtiin pikainen pellon ja rannan tarkastus.

Löydöt: KM 37159:1-3 piitä, kvartsia.

Aiemmat löydöt: KM 18408:1-2, 18654, 34077:1-4, tasa- ja kourutaltoa, kvartsia, kiviesineitä.

Aiemmat tutkimukset: Tark. 1971 Sarvas, Inv. 1997 Oksala.

Kolari 123 KIEKSIÄISNIVA 1000009354

Kivikautinen asuinpaikka. 2.

p = 7463667, i = 3351247, z = 139 (x = 7459 61, y = 2480 84)

2624 09 LAPPEA

(ei karttaa)

Kolarin kirkosta n. 15 km lounaaseen Muonionjoen rannalla. Nivanniemen etelään antavalta rannalta on asuinpaikkahavaintoja n. 25 m matkalta, pääosin palanutta kiveä ja hieman kvartsia. Löytöjä näkyy etenkin kivikkojen ja luontaisen rantakallion välisellä hiekkaisella rannanosalla. Joen huuhtomaa ennestään tunnettua asuinpaikkaa on ilmeisesti jossain määrin jäljellä rantatörmän päällä, vaikka paksun turpeen läpi puskettu koekuoppa jäikin löydöttömäksi. Asuinpaikan lisäksi

Allekirjoittanut tarkasti kohteen Lapin kulttuuriympäristöt tutuksi –hankkeen aikana 15.9.2005.

Löydöt: KM 37160:1-5 kivilajilohelma, kvartsia, kvartsiittia, palanutta luuta.

Aiemmat tutkimukset: Inv. 1997 Oksala.

Kolari 229 JUVAKAISENMAA 1000009377

Rautamalmilouhos. 1.

p = 7485802, i = 3364881, z = 172,5 (keskeisin alue)

p = 7485 85, i = 3364 98 (koillisää)

p = 7485 65, i = 3364 60 (lounaisää)

2713 12 RAUTUVAARA

(ks. Kartta 21)

Kolarin kirkosta n. 11 km pohjoiskoilliseen Niesajoen kaakkoispuolella. Niesajoen eteläpuolisen Juvakaisenmaan luoteislaidalla on sorakuopan pohjoispuolella lukuisia louhoskaivantoja, jotka liittyvät 1680? – 1800-luvulla tehtyyn rautamalmiin louhintaan. Kaivantoja on kankaan laidalla n. 300 m matkalla. läntisimmät havainnot ovat rautatien länsipuolelta, keskeisin alue on alueen itäosassa. Kauempana Niesajoesta on lisäksi pienempiä kuoppia ja alueella on myös malmikivikasa ja rajapyykki. Malmia on louhittu Kögäsen ruukin tarpeisiin.

Kohteen ovat paikantaneet ja tarkastaneet 13.9.2005 Lapin kulttuuriympäristöt tutuksi –hankkeen kuntainventoijat Juha Pieskä ja Maritta Pudas, joiden opastuksella allekirjoittanut kävi paikalla 15.9.2005. Aiemmat tutkimukset: Oksala 1997 (maininta)

Kolari 230 LAPPEANKANGAS 100009378

Hiilimiiluja. 1.

p = 7458193, i = 3351620, z = 190 (keskeisin alue)

p = 7457 85, p = 3351 67 (etelälaita)

p = 7458 37, p = 3351 50 (pohjoislaita)

2624 09 LAPPEA

(ks. Kartta 22)

Kolarin kirkosta n. 19,5 km lounaaseen Tornion- ja Muonionjoen yhtymäkohdan itäpuolella. Tasaisella mäntykankaalla, n. 500 m joesta, on n. 530 x 320 m laajalta pohjois-eteläsuuntaiselta alueelta tavattu toistakymmentä hiilimiilua. Miilujen halkaisija on n. 12 – 15 m ja ne erottuvat pyöreinä matalina kehinä, joiden ulkoreunoilla on kuoppia. Paikalla on myös tupasija kohdassa 7457934/3351778. Hiilenpolto on palvellut 1600-luvulla perustetun ja 1800 luvulla lakanneen Kögäsen ruukin tarpeita. Miilujen ikä ei ole tarkemmin tiedossa. Kohde on toistaiseksi säilynyt koskemattomana. Ainoastaan kankaan läpi kulkee ajoura. Lisäksi pohjoisosassa on sorakuoppa. Seuraavassa paikannettujen miilujen koordinaatit:

p = 7458 219, i = 3351 719

p = 7458 366, i = 3351 580

p = 7458 533, i = 3351 669

p = 7458 556, i = 3351 716

p = 7458 200, i = 3351 461

p = 7458 124, i = 3351 469

p = 7457 889, i = 3351 467

p = 7457 830, i = 3351 483

p = 7457 962, i = 3351 779

p = 7457 929, i = 3351 755

Kohteen on paikantanut ja tarkastanut 13.9.2005 Lapin kulttuuriympäristöt tutuksi –hankkeen kuntainventoija Juha Pieskä, jonka opastuksella allekirjoittanut kävi paikalla 16.9.2005.

Kolari 231 PORKKAVAARAN RAJALINJA *1000009380*

Rajamerkki. 1.

p = 7453194, i = 3402084, z = 273 (pääpyykki) (x = 7451 61, y = 2532 12)

2642 12 HELPPI

(ks. Kartta 23)

Kolarin kirkosta n. 46 km itäkaakkoon Porkkavaaran laella Kolarin, Kittilän ja Rovaniemen rajoilla. Vanhimmat tiedot Porkkavaaran laen käytöstä rajamerkinä ajoittunevat jo keskiajalle. Nykyisin nähtävät vanhat rajapyykki on kasattu entisten tilalle tai jopa päälle v. 1754 Ylitornion pitäjän ja Kittilän käräjäkunnan rajankäynnissä. Porkkavaaran laen näyttävän salmiakin muotoisen pääpyykin lisäksi nykyisiltä kuntarajoilta on kartoitettu lukuisia pienempiä rajapyykejä ja rajalinjaa osoittavia viisarikiviä.

Kohteen ovat tarkastaneet 21.9. ja 6.10.2005 Lapin kulttuuriympäristöt tutuksi –hankkeen kuntainventoijat Juha Pieskä ja Maritta Pudas.

Muonio 86 FRIMANNIN KENTTÄ *1000011761*

"kodansijoja, kiviesineen löytöpaikka?" 3.

p = 7515 30, i = 3368 00 (noin) (x = 7512 96, y = 2495 08)

2714 12 SUOPPAMANSELKÄ

(ei karttaa)

Muonion kirkosta n. 29 km eteläkaakkoon Salmijärven luoteispään koillisrannalla. Paikalla olevan talon pihapiirissä mainittu olevan kotasijoja. Tarkastuksen aikana talonväki ei ollut paikalla. Aiemman kuvauksen perusteella ei kotasijoja pystytty varmuudella paikantamaan. Alueella joitakin epämääräisiä kumpareita ja kuopanteita, mutta ei selviä rakenteita.

Allekirjoittanut tarkasti kohteen Lapin kulttuuriympäristöt tutuksi –hankkeen puitteissa 14.9.2005.

Aiemmat löydöt: KM 29500/poistettu

Aiemmat tutkimukset: Inv. 1995 Oksala.

Muonio 88 RUMAJÄRVI (itä) *1000011762*

"kvartsilouhos". 3.

p = 7515 95, i = 3368 45, (noin?) (x = 7512 66, y = 2495 44)

2714 12 SUOPPAMANSELKÄ

(ei karttaa)

Muonion kirkosta n. 29 km eteläkaakkoon Rumajärven koillisrannalla. Järveen viettävässä jyrkässä rinteessä mainituksi olevaa kvartsilouhosta ei tällä kertaa pystytty löytämään. Aiemman kuvauksen perusteella kyse mahdollisesti varsin pienestä lohkarista, josta kvartsia olisi lohkottu. Koordinaattien osoittamalla paikalla varsin jyrkkä kivikkorinne.

Allekirjoittanut tarkasti kohteen Lapin kulttuuriympäristöt tutuksi –hankkeen puitteissa 14.9.2005.

Aiemmat löydöt: KM 29501:1-10

Aiemmat tutkimukset: Inv. 1995 Oksala.

Muonio 89 ISOAHVENJÄRVI 1000009408

Pyyntikuoppa. 2.

p = 7516111, i = 3368916, z = 260 (x = 7512 84, y = 2495 95)

2714 12 SUOPPAMANSELKÄ

(ei karttaa)

Muonion kirkosta n. 29 km eteläkaakkoon ja Ahvenjärven lounaispään luoteisrannalla. Järveen viettävän kangasrinteen tasanteella on yksittäinen loivapiirteinen pyyntikuoppa. Kuopasta itään alkaa kankaan reunaa seuraileva järven suuntainen pitkälle lahonnut vanha poroaita.

Allekirjoittanut tarkasti kohteen Lapin kulttuuriympäristöt tutuksi –hankkeen puitteissa 14.9.2005.

Aiemmat tutkimukset: Inv. 1995 Oksala.

Muonio 106 SALMIJÄRVI 1000011763

"kvartsilöytöpaikka, asumuksenpohja". 3.

p = 7514911, i = 3368439 (n. x = 7511 50, y = 2495 58)

2714 12 SUOPPAMANSELKÄ

(ei karttaa)

Muonion kirkosta n. 29 km eteläkaakkoon. Koordinaattien osoittamassa paikassa etelässä olevaan järveen laskevassa jyrkähkössä rinteessä luontainen tasanne/tasanteita, joista ei tavattu mitään asuinpaikkaan viittaavaa. Tällä kertaa alueelta ei löydetty kvartssia, vaikka muutama koekuoppa tehtiinkin. Idempänä moderni kaivanto kohdassa 7514787/3368554 luontaisen rinteessä olevan luontaisen notkelman eteläreunassa. Siitä noin 20 m eteläkaakkoon luontainen matala kuru. Asumuksenpohjilla lienee tarkoitettu jotakin näistä.

Allekirjoittanut tarkasti kohteen Lapin kulttuuriympäristöt tutuksi –hankkeen puitteissa 14.9.2005.

Aiemmat tutkimukset: Inv. 1995 Oksala.

Muonio 243 OJAJÄRVI (luode) 1000009478

Kivikautinen asuinpaikka. 2.

p = 7513270, i = 3373245, z = 255

2732 03 ÄKÄSKERO

(ks. Kartta 24)

Muonion kirkosta n. 33 km kaakkoon Tiurajärven ja Kangosjärven välisen tien pohjoispuolella ja n. 400 metriä Ojajärvestä luoteeseen. Tien pohjoispuolella on asuinpaikka joka sijaitsee itäpuolella olevaan suohon laskevan tasaisen hiekkakankaan reunalla. Kohde on osittain tuhoutunut hiekkaa otettaessa. Kvartseja ja palaneita kiviä on havaittu hiekkakuopan pohjoisreunalta sekä kuopan pohjois- ja luoteispuoliselta tasaiselta kuluneelta kankaalta. Asuinpaikka vaikutti rajoittuvan hiekkakuopien tuntumaan; kauempaa pohjoisesta ja tien eteläpuolelta ei asuinpaikkaan viittaavia havaintoja tehty.

Allekirjoittanut tarkasti kohteen Lapin kulttuuriympäristöt tutuksi –hankkeen puitteissa 14.9.2005.

Löydöt: KM 37158 kvartssia

Pelkosenniemi 1 LAPINNIEMI 583010001

Kivikautinen asuinpaikka. 2.
 3642 08 PELKOSENNIEMI
 p = 7449420, i = 3521360, z = 150-155
 (ei karttaa)

Pelkosenniemen kirkosta n. 3 km pohjoiseen Kemijoen ja Kitisen yhtymäkohdassa. Kemijoen länsirannalta Lapinniemen tilalta on useita asuinpaikkalöytöjä. Keskeisin löytöalue sijaitsee pääärakennuksesta runsaat 100 m etelään olevalla loivalla kumpareella. Alue oli käynnin aikana peitteistä viljelysmaata ja tulvavesien kuluttamaa jokirantaa. Tarkastuksen aikana kuvattiin kolme talossa olevaa tuuramaista kiviesinettä. Samalla tarkastettiin tuloksetta vastapäinen Keminiemi.

Allekirjoittanut tarkasti kohteen Lapin kulttuuriympäristöt tutuksi –hankkeen puitteissa 6.10.2005 yhdessä Hannu Kotivuoren kanssa.

Aiemmat löydöt: KM 4979:1-6, 5850, 19140:1-2, 19141:1-4, 24459 talttoja, kirveitä, tuuria, teelmiä, kvartsia.

Aiemmat tutkimukset: Tark. 1907 Tanner, Tark. 1956 Erä-Esko, Tark. 1973 Erä-Esko ja Pesonen, Inv. 1988 Kankaanpää.

Posio 343 POKSAMONSUO (pohjoinen) 1000011583

Kiviröykkiö/rajamerkki. 2.
 p = 7349405, i = 3525289, z = 290
 3631 07 PERNU
 (ks. Kartta 25)

Posion kirkosta n. 30 km länsiluoteeseen ja Poksamon järvestä n. 2 km pohjoiseen. Lohilamminahoon johtavan ajouran eteläpuolella on etelään laskevan rinteeseen yläosassa yksittäinen kiviröykkiö, jonka ala on n. 1,2 x 1,2 m ja korkeus n. 1,1 metriä. Lakea kohti pienenevistä nostannaisista koottu röykkiö on ilmeisesti vanha rajamerkki. Noin kuusi metriä röykkiöstä etelään on pystyyn käännetty laattamainen kivi. Kohteesta ilmoitti Lapin maakuntamuseoon 10.12.2001 Metsäkeskuksen Pekka Huuki, jolle tuolloin annettiin ohjeet kohteen huomioon ottamiseksi metsäsuunnitelmaa tehtäessä. Huukin mukaan "paikalliset poromiehet puhuvat jostakin "lapin rajasta" ja että vastaavia pyykkejä on myös jossain muualla."

Allekirjoittanut tarkasti kohteen Lapin kulttuuriympäristöt tutuksi –hankkeen puitteissa 9.8.2005.

Posio 344 HAUKILAMMINPALO 1000011584

Kiviröykkiö/rajamerkki. 2.
 p = 7346423, i = 3521990, z = 285
 3631 07 PERNU
 (ks. Kartta 26)

Posion kirkosta n. 30 km länsiluoteeseen ja Poksamon järvestä n. 2,5 km lounaaseen. Maantien pohjoispuolella poroerotuspaikasta n. 150 m luoteeseen on kuivalla mäntykankaalla yksittäinen kiviröykkiö, jonka ala on n. 1,2 x 2 m ja korkeus n. 1,0 metriä. Lakea kohti pienenevistä nostannaisista koottu röykkiö on ilmeisesti vanha rajamerkki. hyvin jäkälöityneen röykkiön ympärillä on muutamia maakiviä, mutta selviä viisarikiviä niiden joukosta ei erotu – koillispuolella on pari pudonnutta kiveä. Kohteesta ilmoitti Lapin maakuntamuseoon 10.12.2001 Metsäkeskuksen Pekka Huuki, jolle tuolloin annettiin ohjeet kohteen huomioon ottamiseksi metsäsuunnitelmaa tehtäessä. Huukin mukaan "paikalliset poromiehet puhuvat jostakin "lapin rajasta" ja että vastaavia pyykkejä on myös jossain muualla."

Allekirjoittanut tarkasti kohteen Lapin kulttuuriympäristöt tutuksi - hankkeen puitteissa 9.8.2005.

Posio 345 ALANKO *1000011591*

Pyyntikuoppia. 2.

p = 7311580, i = 3547910, z = 240

3544 01 ANETJÄRVI

(ks. Kartta 27)

Posion kirkosta n. 23 km etelään Tuomijoen länsirannalla. Tuomivaaran Alangon talosta n. 250 metriä etelälounaaseen on 1 – 3 laakeaa pyyntikuoppaa joenvarren mäntykankaalla jokivartta myötäilevän ajouran ja joen välissä. Kuoppien halkaisija on n. 4 – 4,5 metriä ja syvyys puolisen metriä. Kuopissa on ohut huuhtoutumiskerros. Kuoppien itäpuolella törmän reunalla on moderni kaivanto. Alue oli vastikään hakattu, missä yhteydessä yhden kuopan yli oli ajettu. Muuten kuoat olivat hyvässä kunnossa.

Allekirjoittanut tarkasti kohteen Lapin kulttuuriympäristöt tutuksi - hankkeen puitteissa 9.8.2005 Posion hankeinventoijien Timo Korvan ja Marita Mourujärven 6.7.2005 tekemän käynnin perusteella.

Posio 346 KENTTÄNIEMI *1000011582*

Kiuas. 2.

Kenttä? 2.

p = 7354010, i = 3550110, z = 245

3633 05 HÄMEENNIEMI

(ks. Kartta 28)

Posion kirkosta n. 20 km pohjoiseen ja Hämeenniemestä n. 2 km lounaaseen. Lehtiperän ja Pirttiselän välisen salmen etelärannalla olevan Kenttäniemen pohjoiskulmall, on yksittäinen sammalen peittämä kiuasraunio, jonka ala on n. 2 x 2 m ja korkeus n. 60 cm. Kiukaan päällä kasvoi mänty. Kiukaaseen liittyvän rakennuksen jäänteitä ei pintatarkastelussa havaittu. Alueelta ei onnistuttu löytämään muita rakenteita. Kiukaasta parisatta metriä kaakkoon oli aivan rannassa useita pieniä kuopanteita, jotka voivat olla luontaisiakin. Myös niiden liittyminen Johnin vanhan kalakentän toimintoon voi olla mahdollista.

Allekirjoittanut tarkasti kohteen Lapin kulttuuriympäristöt tutuksi - hankkeen puitteissa 10.8.2005. Kohteesta ilmoittanut Lapin maakuntamuseolle Reijo Hämeenniemi

Rovaniemi 741 Taikinapalo *1000011631*

Suorakaiteinen liesi, kvartsilöytöpaikka

p = 7414 40, i = 3482 01, z = 197,5

3623 08 RISTILAMPI

(ks. Kartta 29)

Rovaniemen kirkosta n. 54 km koilliseen Ala-Naarman luoteispään etelärannalla Rovajärven ampuma-alueella. Metsätieltä kääntyy itään järven lounaisrantaa noudatteleva ajoura, jonka järvenpuoleisella laidalla pilkottaa yksittäinen suorakaiteinen liesi. Lieden läheisyydessä havaittiin lisäksi yksittäinen kvartsi-iskos.

Allekirjoittanut tarkasti kohteen Lapin kulttuuriympäristöt tutuksi - hankkeen puitteissa 18.9.2004 yhdessä Hannu Kotivuoren kanssa

Salla 9 LESKELÄ 732010009

Kivikautinen/esihistoriallinen asuinpaikka. 2.

Maakuoppia. 2

p = 7397490, i = 3588600, z = 250 (keskikohta)

p = 7397650, i = 3588610, z = 250 (pohjoispää)

p = 7397370, i = 3588580, z = 250 (eteläpää)

4621 07 RUUHITUNTURI

(ks. Kartta 30)

Sallan kirkosta n. 24 km kaakkoon Kallunkijärven itärannalla. Löydöksiä on uimarannan ja pohjoisosassa olevan mökin alueella, osin tienteon vaurioittamalla männikkökankaalla lähes 300 m matkalla. Lammen ja järven välissä tien itäpuolella on yksi kookas pyyntikuoppa (7397592/3588631), jonka halkaisija on n. 4 metriä ja syvyys 70 – 80 cm. Alueella on myös pari pienempää ja matalampaa kuoppaa: kuoppa 2 (7397585/3588610, halk. 2 – 3 metriä, syvyys n. 40 cm) ja kuoppa 3 (7397605/3588614, halk. 2 – 3 metriä, syvyys n. 40 cm). Rannalta ja rannan ja tien välisellä kuluneella maanpinnalla oli kvartseja useassa kohtaa. Kuopasta 2 noin 20 metriä etelään tavattiin tien ja rannan puolimaista pieni kuparilevyn kappale, erilleen leikattu kattilan tms. saumakohta.

Allekirjoittanut tarkasti vanhastaan tunnetun kohteen Lapin kulttuuriympäristöt tutuksi - hankkeen puitteissa 17.8.2005.

Löydöt: KM 37162 kuparipellin kappale

Aiemmat löydöt: KM 15733:1-4, 24528:1-6 kvartseja

Aiemmat tarkastukset: Tark. 1962 Erä-Esko, Inv. 1988 Arponen.

Salla 20 TALVISKOTALAMPI 732010020

Kivilatomus. 2.

p = 7409761, i = 3577300, z = 250

4621 07 RUUHITUNTURI

(ei karttaa)

Sallan kirkosta n. 8 km eteläkaakkoon. Talviskotalammen itärannalla reheväkasvuisessa maastossa on suorakaiteen muotoinen kivilatomus, jonka laajuus on n. 1,0 x 1,5 m. Kaakko-luodesuuntainen räykkiömäinen latomus sijaitsee n. 20 metrin päässä jängän reunata. Se on koottu pienehköistä n. 20 cm halkaisijaltaan olevista kivistä, joissa ei ole palamisjälkiä. Tehty paikannus poikkeaa hieman aiemmasta.

Allekirjoittanut tarkasti vanhastaan tunnetun kohteen Lapin kulttuuriympäristöt tutuksi - hankkeen puitteissa 17.8.2005.

Aiemmat tutkimukset: Tark. 1987 Torvinen.

Salla 105 TAMMAKKALAMPI 1000011726

Pyyntikuoppia. 2.

1) p = 7397 682, i = 3588 941, z = n. 245

2) p = 7397 651, i = 3588 918, z = n. 245

4612 12 KALLUNKI

(ks. Kartta 30)

Kohde sijaitsee Sallan kirkolta n. 25 km kaakkoon Kallunkijärven itäpuolisen Tammakkalammen pohjoispuolisella kankaalla. Loivasti kumpuilevalla kuivalla mäntykankaalla on ainakin kaksi pyyntikuoppaa. Ensimmäisen ala on n. 3,5 x 4 metriä, syvyys 60 – 70 cm, E – W -suuntainen. Reunalla on heikko turpeenalainen huuhtoutumiskerros. Sijaitsee noin 20 metriä rajalinjasta pohjoiseen loivasti kumpuilevan maaston alanteessa. Toisen kuopan ala on noin 2,5 x 3 m ja syvyys 50 cm, N – S – suuntainen. Heikko turpeenalainen huuhtoutumiskerros. Uuden raja(?)linjan eteläpuolella.

Allekirjoittanut tarkasti kohteen Lapin kulttuuriympäristöt tutuksi - hankkeen puitteissa 17.8.2005 Sallan hankeinventoijien Harri Lianmaan ja Arto Onkamon tekemän käynnin perusteella.

Salla 106 KOULUSHARJU (kaakko) 1000011727

a) Kivikautinen asuinpaikka, b) Pyyntikuoppia. 2.

a) p = 7459 30, i = 3597 21, z = n. 222,5 – 225 (keskiosa)

b) p = 7459 10, i = 3597 24 (W-pää); p = 7459 15, i = 3597 40 (E-pää); p = 7459 26, i = 3597 20, NW-pää

4624 03 NARUSKA

(ks. Kartta 31)

Kohde sijaitsee Sallan kirkolta n. 49 km koilliseen ja Naruskajoesta puolisen kilometriä itään Naruskantien itäpuolisen Koulusharjun itäosassa. Kohteen koillispuolella avautuu laaja Rikkiaapa. Kuopat ovat harjun reunaa kiertävän metsätien tuntumassa harjun niemimäisessä kaakkoiskärjessä. Maasto on kuivaa hiekkakangasta, joka ylempänä rinteessä muuttuu karkeammaksi. Alueella on ainakin 11 pyyntikuoppaa, joista osaan tehtiin huuhtoutumiskerros paljastanut. Kuopat ovat:

1) p = 7459 175, i = 3597 233; halkaisija 3 m, syvyys 60 cm.

2) p = 7459 152, i = 3597 221; halkaisija 4 m, syvyys 70 cm.

3) p = 7459 158, i = 3597 234; halkaisija 3 m, syvyys 40 – 50 cm, osin täytetty, pukattu soraa.

(ainakin kuoppien 1 – 3 alueella lisäksi joitakin epämääräisiä pieniä kuopanteita).

4) p = 7459 136, i = 3597 237; halkaisija 2,5 m, syvyys 40 cm, epämääräinen.

5) p = 7459 126, i = 3597 246; halkaisija 3 m, syvyys 30 – 40 cm, epämääräinen.

6) p = 7459 193, i = 3597 235; halkaisija 3 m, syvyys 50 – 60 cm, vallia.

7) p = 7459 128, i = 3597 338; halkaisija 2,5 m, syvyys 40 cm.

8) p = 7459 128, i = 3597 389; halkaisija 2,5 m, syvyys 30 – 40 cm.

9) p = 7459 221, i = 3597 245; halkaisija 4 m, syvyys 60 – 70 cm, tien länsipuoli.

10) p = 7459 248, i = 3597 210; halkaisija 3 m, syvyys 50 – 60 cm.

11) p = 7459 237, i = 3597 228; halkaisija 2,5 - 3 m, syvyys 40 cm.

Alueelle pohjoisesta johtavalla metsätiellä havaittiin pari kvartsi-iskosta noin 10 metrin päässä toisistaan kohdassa, jossa tie on lähimpänä jängän reunaa (7459 278/3597 211). Tien ja jängänreunan puoliväliin (7459 301/3597 214) tehtiin koekuoppa. Kuopasta paljastui palaneiden kivien ja likamaan lisäksi kymmenkunta kvartsi-iskosta, mikä kuopan kokoon (n. 30 x 50 cm) nähden on runsaasti. Alueelta (b) mistä asuinpaikkahavainnot tehtiin ei havaittu mitään maan pinnalle näkyviä rakenteita tms. Asuinpaikan laajuutta ei ollut mahdollista tarkemmin määrittää.

Allekirjoittanut tarkasti kohteen Lapin kulttuuriympäristöt tutuksi - hankkeen puitteissa 18.8.2005 Sallan hankeinventoijien Harri Lianmaan ja Arto Onkamon tekemän käynnin perusteella. Kuopista ilmoitti hankeinventoijille 13.10.2004 Pekka Moilanen (Naruskantie 247, 98960 Naruska, p. 040 7021 856).

Löydöt: KM 37163 kvartsia.

Salla 107 KUOPSIHARJU (kaakko) 1000011728

Pyyntikuoppia. 2.

p = 7459 280, i = 3595 500, z = n. 235 (keskiosa)

p = 7459 265, i = 3595 620, z = n. 240 (itäpää)

p = 7459 280, i = 3595 380, z = n. 235 (länsipää)

4624 03 NARUSKA

(ks. Kartta 31)

Kohde sijaitsee Sallan kirkolta n. 48 km koilliseen ja Naruskajoesta noin 600 – 900 metriä länteen Kuopsiaapan pohjoispuolisella harjanteella moottorikelkkareitin ja UKK-reitin varrella. Kuopat sijaitsevat jokseenkin itä-länsisuuntaisella moreeniharjanteella niin, että itäisimmät kuopat ovat harjanteen laella, keskimmäiset harjanteen länteen laskevalla rinteellä ja läntisemmät jo lähes tasaisella kankaalla. Alueella on ainakin yhdeksän pyyntikuoppaa:

- 1) p = 7459 268, i = 3595 615; halkaisija 4 – 4,5 m, syvyys 60 – 70 cm, reitistä 15 m N>25 m SW
- 2) p = 7459 287, i = 3595 589; halkaisija 3,5 – 4 m, syvyys 50 – 60 cm, reitistä 15 m N>25 m W
- 3) p = 7459 282, i = 3595 565; halkaisija 3,5 – 4 m, syvyys 70 – 80 cm, reitistä 2 m N>40 m SW
- 4) p = 7459 283, i = 3595 527; halkaisija 3,5 – 4 m, syvyys 80 – 90 cm, reitin S puolella>20 m W
- 5) p = 7459 283, i = 3595 500; halkaisija 2,5 m, syvyys 40 – 50 cm, reitistä 8 m S >20 m W
- 6) p = 7459 283, i = 3595 483; halkaisija 2,5 x 3 m, syvyys 50 – 60 cm, reitistä 15 m S >40 m W
- 7) p = 7459 283, i = 3595 439; halkaisija 3,5, syvyys 60 – 70 cm, reitistä S >20 m W
- 8) p = 7459 285, i = 3595 413; halkaisija 3x 3,5 m, syvyys 60 – 70 cm, reittien risteyksessä >25 m W
- 9) p = 7459 282, i = 3595 393; halkaisija 3,5 - 4 m, syvyys 50 – 60 cm.

Osaan kuopista tehtiin koepisto, joka paljasti selvän huuhtoutumiskerroksen. Kuopan 8) eteläosaan on pystytetty UKK-reitin opasviittaa kannattelevat kaksi pystypaalia. Muuten kuopat ovat hyvässä kunnossa. Niiden sijaintia vaellusreitit välittömässä läheisyydessä olisi mahdollista hyödyntää esittelemällä peuranpyyntiä lähemmin joko reitin informaatiossa tai jopa paikalle pystytetyllä opastaululla. Taulun laatimisessa ja mahdollisessa polkua kiertävän kulkureitin suunnittelussa on syytä olla yhteydessä Museovirastoon. Kohteen tavoitettavuutta edistää myös harjanteen pohjoispuolite kulkeva metsäautotie.

Allekirjoittanut tarkasti kohteen Lapin kulttuuriympäristöt tutuksi - hankkeen puitteissa 18.8.2005. Kuopista ilmoitti 20.10.2004 Naruskasta kotoisin oleva Urpo Moilanen (Koivikonkatu 2 B 6, 77600 Suonenjoki, p. 0400 281 510).

Salla 108 KURSUKANGAS 1000011729

Pyyntikuoppia. 2.

p = 7410676, i = 3549091, z = 190 (keskiosa)

p = 7410642, i = 3548980, z = 190 (länsipää)

p = 7410676, i = 3549213, z = 190 (itäpää)

3643 02 MUKKALA

(ks. Kartta 32)

Kohde sijaitsee Sallan kirkosta n. 25 km länsilounaaseen ja Kursun- eli Kotijärvestä n. 1 km luoteeseen Käsmänjoen eteläpuolella. Pitkälti alavan jokirannan eteläpuolella on pitkä itä-länsisuuntainen kuiva, mäntyä, itäosassaan osin kuusta, kasvava hiekkaharjanne. Harjanteen selällä on ainakin viisi pyyntikuoppaa runsaan 200 metrin matkalla.

- 1) p = 7410 642, i = 3548 980, Kuopan ala n. 3 x 4 m, syvyys 40 cm, laakea painanne harjanteella.
- 2) p = 7410 621, i = 3549 005, Kuopan halkaisija n. 3 m, syvyys 30 – 40 cm.
- 3) p = 7410 676, i = 3549 091, Kuopan ala n. 2 x 3,5 m, syvyys 40 – 50 cm, kahden kuusen välissä.

4) p = 7410 660, i = 3549 150, Kuopan halkaisija n. 3 m, syvyys 40 – 50 cm, pienellä kumpareella.

5) p = 7410 676, i = 3549 213, Kuopan halkaisija n. 3 m, syvyys 40 – 50 cm.

Kuoppien länsipuolella kankaalla oli pieniä hiekkakuoppia, mutta pyyntikuoppia ei täältä enää tavattu. Idässä kangas rajoittuu sahan läjitysalueeseen. Harjanteen joenpuoleisella reunalla kulkeva metsätie ja pari ojan-/pellonreunaa tarkastettiin mahdollisen asuinpaikan varalta. Ainoastaan paikalla olevan mökin tuntumasta tavattiin metsätieltä pari palanutta kiveä (p = 7410 703, i = 3549 103). Havainnot olivat kuitenkin niin epämääräisiä, että niiden ei voi katsoa osoittavan asuinpaikkaa.

Allekirjoittanut tarkasti kohteen Lapin kulttuuriympäristöt tutuksi - hankkeen puitteissa 17.8.2005.

Savukoski 39 PORKKAHARJU 742010039

Kiviraunioita / viljelysraunioita

p = 7497312, i = 3538804, z = 249 (itäosa)

3732 10 SEITAJÄRVI

(ei karttaa)

Savukosken kirkosta n. 32 km pohjoisluoteeseen Seitajärven koillisrannalla. Kurisijan ja Keijitsan kentät sijaitsevat Porkkaharjun kupeessa ja osin vettyneellä maalla. Loma-asuntorakentamisen osittain tuhoamalla alueella erottuu lukuisia eri muotoisia kiveyksiä. Näistä parisataa metriä koilliseen on useita kivilatomuksia, jotka lienevät viljelysraunioita tms.

Kenttien viereisen kiviraunioalueen paikantaneet Lapin kulttuuriympäristöt tutuksi – hankkeen kuntainventoijat Risto Reinvojo ja Jari Leskisenoja.

Löydöt: KM sgr 5689:1-76 (rauta-, puu- ja luuesineitä, piikaavin ja –iskoksia).

Aiemmat tutkimukset: Tark. 1964 Carpelan, Koekaiv. 1968 T. ja P. Miettinen, Tark. 1973 Erä-Esko & Pesonen, Tark. 1989 Kotivuori.

Savukoski 76 MASKAISENJÄRVI 1000011730

Pyyntikuoppia. 2.

p = 7486880, i = 3564410, z = 186 (keskiosa)

p = 7486900, i = 3564570, z = 186 (itäosa)

p = 7486750, i = 3564100, z = 186 (länsiosa)

3733 09 + 4711 06 RUOTSUKAINEN

(ks. Kartta 33)

Kohde sijaitsee Savukosken kirkosta n. 24,5 km koilliseen Värriöjoen eteläpuolella. Itäpäästään jokeen yhtyvän Maskaisenjärven etelä- ja lounaispuolisilla loivasti polveilevalla kankaalla on ainakin viisi pyyntikuoppaa. Kuopat ovat kolmessa ryhmässä n. 400 m matkalla. Itäisellä alueella on kaksi kuoppaa, keskimmaisella yksi ja läntisellä kaksi.

1) p = 7486 890, i = 3564 594, pienen lammen lounaispuolella, kankaan päällä.

2) p = 7486 930, i = 3564 565, pienen lammen länsipuolella, kankaan päällä.

3) p = 7486 884, i = 3564 407, lammen ja järven välisellä harjanteella.

4 ja 5) p = 7486 748, i = 3564 102, niemimäisen harjanteen päässä.

Kuoppien ala on n. 1,5 - 2 x 3 - 4 metriä ja syvyys 70 – 100 cm. Ainakin osaa kuopista reunustaa heikko valli. Kuoppien reunalla huuhtoutumiskerros oli ohuempi kuin viereisellä kankaalla, mutta selvästi havaittava.

Kohteesta ilmoitti Martti Lönström (Revontulentie 6 c, 96500 Rovaniemi, p. 0400 2320 674) Lapin kulttuuriympäristöt tutuksi – hankkeen Savukosken inventoijille 22.7.2005. Allekirjoittanut tarkasti kohteen 17.8.2005 yhdessä hankeinventoijien Jari Leskisenojan ja Risto Reinvojon kanssa.

Sodankylä 85 SARVIKOTAMAA 1000000441

Kivikautinen asuinpaikka. 2.
 p = 7553360, i = 3509274, z = 244
 3742 01 VUOTSO
 (ks. Kartta 35)

Sodankylän kirkosta n. 78 km pohjoiskoilliseen ja Vuotson kyläryhmästä n. 5,5 km kaakkoon. Vuotson kanavan koillisrannan hietikolla oleva vanhastaan tunnettu asuinpaikka on osittain säännöstelyn vaikutuksesta tuhoutunut. Koordinaattien osoittamalta kohdalta tavattiin veden paljaaksi kuluttamalta rantahiekalta pari paikaleen jätettyä kvartssia.

Kohteen ovat tarkastaneet Lapin kulttuuriympäristöt tutuksi –hankkeen aikana saamelaisosion koordinaattori Päivi Magga ja allekirjoittanut 26.8.2005.

Aiemmat löydöt: KM 23297:1-2 kvartssia
 Aiemmat tutkimukset: Tark. 1986 Kankaapää & Halinen.

Sodankylä 218 HENTINLINTUKOTAMAA 758010218

Pyyntikuoppia. 2.
 3724 03 SARVISELKÄ
 p = 7575320, i = 3469100, z = 287,5 (keskiosa)
 p = 7575250, i = 3468940, z = 287,5 (eteläpää)
 p = 7575390, i = 3469060, z = 287,5 (pohjoispää)
 3724 03 SARVISELKÄ
 (ei karttaa)

Sodankylän kirkosta n. 95 km pohjoisluoteeseen ja Porttipahdan altaasta n. 12 km luoteeseen Tuore-Peuravaaran länsipuolella. Sarviselkään johtavasta metsätien molemmiin puolin jokseenkin pohjois-eteläsuunnassa on ainakin 13 pyyntikuoppaa polveilevassa kaarevassa ketjussa vajaan 300 m matkalla. Pääosa kuopista sijaitsee metsäautotien pohjoispuolella. Kuoppien itäpuolella on niitä ikään kuin rajaava kaivattu ojanne, joka erottuu selvästi polkumaisena painanteena ohuen jäkälävaltaisen aluskasvillisuuden peittämällä harvahkoa mäty metsää kasvavalla hiekkakankaalla.

Kuoppien koordinaatit:

7575 382 / 3469 059
 7575 354 / 3469 074
 7575 320 / 3469 051
 7575 298 / 3469 048
 7575 275 / 3469 083
 7575 269 / 3469 058
 7575 266 / 3469 024
 7575 266 / 3469 126
 7575 266 / 3469 131
 7575 265 / 3469 121
 7575 263 / 3469 096
 7575 256 / 3468 956
 7575 255 / 3468 945

Kohteen ovat tarkastaneet Lapin kulttuuriympäristöt tutuksi –hankkeen aikana saamelaisosion koordinaattori Päivi Magga ja allekirjoittanut 26.8.2005 vuotsolaisen Iisakki Maggan opastuksella.

Aiemmat tutkimukset: Inv. 1999 Karjalainen & Rautiainen.

Sodankylä 250 TIKKALAMPI 1000011731

Pyyntikuoppia. 2.

p = 7560920, i = 3501340, z = 250 (keskiosa)

p = 7561100, i = 3501620, z = 250 (koillisää)

p = 7560700, i = 3501120, z = 250 (lounaisää)

3742 02 TANKAVAARA

(ks. Kartta 34)

Sodankylän kirkosta noin 82 km pohjoiskoilliseen ja Vuotsosta n. 5 km luoteeseen Tankajoen ja Vuotson kanavan yhtymäkohdan pohjoispuolisella niemellä. Niemen poikki kulkee sen länsiosassa olevasta Tikkalammesta koilliseen kohti jokea ainakin 14 pyyntikuopan ketju, joka alkaa Tikkalammen koilliskulmasta ja jatkuu koilliseen Tankajoen rantaan.

Kohteen on tarkastanut ja aiempia tietoja täydentänyt Lapin kulttuuriympäristöt tutuksi –hankkeen aikana saamelaisosion koordinaattori Päivi Magga 19.9.2005.

Sodankylä 252 SALLINKIAAPA 1000011766

Puulöytö. 3.

p = 7477715, i = 3455392, z = 277

3711 11 HINGANMAA

(ei karttaa)

Kohde sijaitsee Sodankylän kirkosta n. 28 km länteen Riipin kylän luoteispuolella, Lintulammesta n. 3,5 km luoteeseen. Lapin maakuntamuseo sai ilmoituksen 2.8.2005 Ilpo Puoskarin (Pulkkatie 67, 99720 Riipi) löytämästä veistetyistä puusta Riipin Sallinkiaavalla. Löytö oli tehty kaivettaessa lampea pienellä hiekkasaarekkeella olevan mökin viereen. Arviolta 1 – 1,5 metrin syvyydestä oli paljastunut paksummasta päästään (halk. 22 – 24 cm) poikki veistetty hirsi (mäntyä), jonka pituus oli n. 2,8 metriä. Muuten puun pinta oli niin kulunut/maatunut, että muita mahdollisia veistojälkiä ei siinä voinut havaita. Puu vaikutti katkaistun metallikirveellä. Mitään muuta erikoista ei löytäjän mukaan paikalta löytöhetkellä havaittu. Myöskään tarkastuksen aikana ei tavattu mitään löytöä valottavaa. Puusta otettiin näytekiekko, joka ainakin toistaiseksi on tallenteilla Lapin maakuntamuseossa.

Allekirjoittanut tarkasti kohteen Lapin kulttuuriympäristöt tutuksi –hankkeen puitteissa 22.8.2005 löytäjän opastuksella.

Sodankylä 253 VUOTSON SATAMA 1000011732

Pyyntikuoppa. 2.

Kivikautinen asuinpaikka. 2/3.

p = 7552820, i = 3510480, z = 245 (kuoppa)

p = 7552810, i = 3510450, z = 245 (asuinpaikkahavainnot)

3742 04 SOMPIOJÄRVI

(ks. Kartta 35)

Sodankylän kirkosta n. 78 km pohjoiskoilliseen ja Vuotsosta n. 7 km kaakkoon Vuotson kanavan pohjoisrannalla. Heti Vuotson sataman länsipuolella on aivan rantatörmän lähellä yksittäinen matala maakuoppa, jonka halkaisija on noin 2,5 - 3 metriä ja syvyys 30 - 40 cm. Kuoppaan tehty koepisto paljasti ohuen huuhtoutumiskerroksen. Jokseenkin kuopan kohdalta rantatörmässä havaittiin pari paikalleen jätettyä kvartsi-iskosta ja tulisijan jäänteitä.

Kohteen ovat tarkastaneet Lapin kulttuuriympäristöt tutuksi –hankkeen aikana hankkeen saamelaisosion koordinaattori Päivi Magga ja allekirjoittanut 26.8.2005.

Sodankylä 254 SARVIKOTAMAA (kaakko) *1000011734*

Pyyntikuoppia. 2.

p = 7552820, p = 3510310, z = 245

3742 04 SOMPIOJÄRVI

(ks. Kartta 35)

Sodankylän kirkosta n. 78 km pohjoiskoilliseen ja Vuotsosta n. 7 km kaakkoon. Vuotson kanavan pohjoisrannalla olevalle laavulle johtavan metsätien rengasmaisen kääntöpaikan keskellä on maakuoppa, jonka ala on 1,5 x 3 m ja syvyys 20 - 30 cm. Siihen tehdystä koekuopasta tavattiin likaantunutta maata ja hiiltä noin 15 - 20 cm syvyydessä. Tämän pohjois-eteläsuuntaisen kuopan kaakkoispuolella, siitä n. 3 metrin päässä on pieni matala kuopanne, jonka halkaisija on n. 1,5 m ja syvyys 15 - 20 cm. Kvartsia tms. asuinpaikkaan viittaavaa ei paikalta tavattu.

Kohteen ovat tarkastaneet Lapin kulttuuriympäristöt tutuksi –hankkeen aikana saamelaisosion koordinaattori Päivi Magga ja allekirjoittanut 26.8.2005.

Sodankylä 255 VALKAMA *1000011735*

Pyyntikuoppia. 2.

Kivikautinen asuinpaikka. 2/3.

p = 7555730, i = 3507310, z = 245 (keskikohta)

3742 01 VUOTSO

(ks. Kartta 36)

Sodankylän kirkosta n. 79 km pohjoiskoilliseen Vuotson kanavan koillisrannalla. Valkaman talon länsipuolisen kapean lahden suulla, sen länsirannalla niemen päässä on ainakin kolme maakuoppaa. Niemen kärjessä kohdassa 7555702, 3507310 olevan kuopan halkaisija on 2 - 2,5 m ja syvyys 40 - 50 cm. Kuopan kohdalla rantatörmässä ja rantavedessä on asuinpaikan viihtenä kvartsia sekä palanutta kiveä. Näistä noin 20 m pohjoiseen polun vieressä kohdassa 7555725, 3507310 olevan kuopan ala on 3,5 x 2,5 m ja syvyys n. 60 cm. Kauempana luoteessa kohdassa 7555756, 3507304 on vielä kolmas kuoppa (halkaisija 1,5 m ja syvyys 30 cm). Kuoppiin tehdyissä koepistoissa tuli esiin selvä huuhtoutumiskerros. Alueelle tehtiin myös pari löydötöntä koekuoppaa.

Kohteen ovat tarkastaneet Lapin kulttuuriympäristöt tutuksi –hankkeen aikana saamelaisosion koordinaattori Päivi Magga ja allekirjoittanut 26.8.2005.

Löydöt: KM 37156:1-3 kvartsia

Sodankylä 256 PULTSAPUA *1000011736*

Pyyntikuoppia. 2.

p = 7562850, i = 3502540, z = 252,5 - 255

p = 7562835, i = 3502528 (eteläisin kuoppa)

p = 7562864, i = 3502554 (pohjoisin kuoppa)

3742 02 TANKAVAARA

(ks. Kartta 34)

Sodankylän kirkosta n. 84 km pohjoiskoilliseen ja Vuotsosta n. 6 km luoteeseen. Tankajokeen pohjoisesta laskevasta Hopiaojan itäpuolisen Pultsapua -nimisen kankaan länsireunalla on ainakin neljä pyyntikuoppaa vajaan 100 metrin pituisessa, jokseenkin pohjois-eteläsuuntaisessa jonossa. Kuoppien keskinäinen etäisyys on 10 – 20 metriä

Kohteen on paikantanut ja tarkastanut Lapin kulttuuriympäristöt tutuksi –hankkeen aikana saamelaisosion koordinaattori Päivi Magga 19.9.2005.

Sodankylä 257 KURU-JUSSIN JÄKÄLÄVAARA 1000011737

Pyyntikuoppia. 2.

p = 7546580, i = 3512190, z = 240 (itäpää)

p = 7546450, i = 3511500, z = 260 (keskiosa/mutka)

p = 7546150, i = 3511500, z = 260 (eteläpää)

3741 06 MUTENIA

(ks. Kartta 37)

Sodankylän kirkosta n. 72 km koilliseen ja Vuotsosta n. 13 km kaakkoon Lokan luoteispuolella. Laanitsvaaran länsilaidalla Varraajoen lounaispuoliselta kaarrolta alkava kuoppaketju jatkuu länteen n. 700 m, jonka jälkeen se kääntyy etelään kohti suota. Ketjussa on kaikkiaan 24 kuoppaa, näistä 17 itä-länsisuunnassa ja 7 pohjois-eteläsuunnassa.

Kohteen on paikantanut ja tarkastanut Lapin kulttuuriympäristöt tutuksi –hankkeen aikana Sodankylän kuntainventoija Birit-Anni Magga 11.9.2005.

Utsjoki 392 BAADUSOIVI (Bađošoaiivi) 7 1000009563

Vasamerkkusaita / Erotuspaikka. 1.

p = 7752658, i = 3481198, z = 425-440

3914 09 PIRKEOAIIVI

(ks. Kartta 38)

Utsjoen kirkosta n. 19 km länteen länteen avotunturissa Bađošjoen latvalla. Bađošoaiivin laen lounaispuolella, länteen laskevassa rinteessä on kivistä koottu rengasaita siuloineen. Rengasaidan ala on n. 60 x 70 m ja siulojen pituus n. 42 ja 32 m. Päätieltä on matkaa kohteeseen n. 5 km

Kohteen ovat paikantaneet ja tarkastaneet Lapin kulttuuriympäristöt tutuksi –hankkeen aikana Utsjoen kuntainventoijat Jouni S. Laiti ja Tauno Rasmus 2.8.2005. Ks myös em. hankkeen rakennustietokanta, kohde 890-72 Bađošoaiivi / Baadusoivi. Siinä oleva kuvaus kohteesta on seuraava:

Kohteessa on hyvin vanha luonnonkivistä rakennettu vasamerkkusaita. Kansankertomuksen mukaan aita on rakennettu 1800 -luvun alussa, luultavasti aikaisemmin ja tuntuisi olevan vanhempi kuin toinen kivistä rakennettu aita, Erttetvárri.

Aitarenkaan ympäröimä oli 190 metriä. Aitauksen länsipuolella on jänkää ja joki. Lyhyet kiviset siula-aidat olivat molemmilla sivuilla, eteläisemmän pituus oli 42 metriä ja pohjoisemmän 30 metriä.

Aidan viereinen alue siulan sisällä oli kivinen ja siinä kasvoi muusta kasvillisuudesta poiketen heinää. Siulan pää oli aitaan nähden noin kuusi metriä alempana. Aidan seinien korkeus on ollut korkeimmillaan 150 cm, kaatuneista kohdin aita oli nyt matalimmillaan 60 cm korkea. Porot oli tuotu aitaan länsipuolelta. Aitauksessa oli viisi erikokoista porojen aitaan tuonti ja ulospäästöaukkoa, levein 8 m, 5 m ja kapein aukko oli 3 m leveä.

Utsjoki 393 ERTTETVÄRRI

1070 00 9640

Vasamerkkausaita / Erotuspaikka. 1.
 p = 7745020, p = 3486731, z = 360-375
 3914 08 ERTTEGVARRI
 (ks. Kartta 39)

Utsjoen kirkosta n. 16 km länsilounaaseen avotunturissa Erttetvärriin etelärinteellä. Paikalla on kivistä koottu rengasaita siuloineen. Rengasaidan ala on n. 120 x 220 m ja aidan korkeus n. 120 - 160 cm. Katajista tehdyn siulan pituus on n. 200 m.

Kohteen ovat paikantaneet ja tarkastaneet Lapin kulttuuriympäristöt tutuksi –hankkeen aikana Utsjoen kuntainventoijat Jouni S. Laiti ja Tauno Rasmus 22.8.2005. Ks myös em. hankkeen rakennustietokanta, kohde 890-22 Erttetvärri. Siinä oleva kuvaus kohteesta on seuraava:

Erttetvärri:n kiviaita on etelään kaltevassa rinteessä ja porot on tuotu aitaan lännestä päin. Aidan seinät ovat kokonaan kivistä rakennettuja ja seinien korkeus vaihteli 120 ja 160 sentin välillä. Aidan seinät ovat hyvässä kunnossa ja siitä on vain paikoin kiviä tippunut pois. Se tehty isommista kivistä kuin Badošoaivi:n kiviaita (kohde 890-72).

Johdeaidat ovat aidan päästä tehty kivistä ja 200 metriä pitkä siula katajista. Aitaantuonti- ja laskureikä aidan pohjoispäässä on tukittu koivuista tehdyillä irtorehdoilla. Kaikki rakenteet ovat selvästi nähtävissä ja säilyneet hyvin. Veräjien rehdoissa on paikoin vielä tuohikin päällä. Aitarenkaan ympärysmitta on 220 metriä. Siulan suulla on jatkeena kivistä tehtyjä seinänpätkiä.

Utsjoki 394 GOTTETVÄRRI

5 1070 00 9641

Purnu. 2.
 p = 7728104, i = 3483086, z = 350
 3913 09 KODDEHVARRI
 (ks. Kartta 40)

Utsjoen kirkosta n. 30 km etelälounaaseen Kevon luonnonpuiston keskiosassa. Gottetvärriin pohjoispuolella Madjoen lounaasta laskevasta purosta satakunta metriä kaakkoon, Cuollavärriin pohjoisrinteen alalaidalla, on yksittäinen kookkaista kivistä koottu purnu, jonka kuoppaosan halkaisija on noin 2 metriä.

Kohteen on paikantanut ja tarkastanut Lapin kulttuuriympäristöt tutuksi –hankkeen aikana Utsjoen kuntainventoija Tauno Rasmus 13.9.2005.

Utsjoki 395 HÄNNOJÄVRI

1070 00 9642

Pyyntikuoppia. 2.
 p = 7702078, i = 3464783, z = 290
 3913 01 AILIGAS
 (ks. Kartta 41)

Utsjoen kirkosta n. 62 km lounaaseen ja n. 10 km Karigasniemeltä itään Kaamanen - Karigasniemi - maantien pohjoispuolella. Hannujärven ja sen länsipään pohjoispuolisen lammen välisellä kannaksella on ainakin kuusi pyyntikuoppaa. Kuoppien halkaisija on n. 3 - 4 m ja syvyys 0,5 - 1,3 m.

Kohteen on tarkastanut Lapin kulttuuriympäristöt tutuksi –hankkeen aikana kuntainventoija Tauno Rasmus 11.10.2005. Tieto kohteesta saatu Hans Nuorgamilta (Kaasmukka, Ivalo).

Utsjoki 396 BASEJÄVRI 1000009643

Pyyntikuoppia. 2.

p = 7701935, i = 3462559, z = 285

p = 7701971, i = 3462472, z = 285

3913 01 AILIGAS

(ks. Kartta 42)

Utsjoen kirkosta n. 63,5 km lounaaseen ja n. 8 km Karigasniemeltä itään. Kaamanen - Karigasniemi - maantiestä noin 250 metriä etelään. Kapean järven länsipään pohjoispuolella on ainakin viisi pyyntikuoppaa, joiden halkaisija on 4 - 5 metriä ja syvyys metri tai hieman yli. Itäisemmässä kohdassa on neljä kuoppaa n. 50 m halkaisijaltaan olevalla alueella ja läntisemmässä kohdassa yksi kuoppa.

Kohteen on paikantanut ja tarkastanut Lapin kulttuuriympäristöt tutuksi -hankkeen aikana Utsjoen kuntainventoija Tauno Rasmus 6.10.2005. Tieto kohteesta saatu Petteri Paltolta (Polvariniemi, 99950 Karigasniemi).

Utsjoki 397 BASEJOHKA 1000000595

Pyyntikuoppia. 2.

p = 7702194, i = 3461365, z = 285

p = 7702238, i = 3461144, z = 285

3913 01 AILIGAS

(ks. Kartta 42)

Utsjoen kirkosta n. 64 km lounaaseen ja Karigasniemeltä n. 7 km itään. Kaamanen - Karigasniemi - maantiestä maantiestä n. 400 metriä etelään Pasijoen pohjoisrannalla olevalla loivahkolla rinteenosalla on ainakin viisi pyyntikuoppaa. Vanhasta saksalaispolusta runsaat 100 metriä itään on kaksi kuoppaa noin 25 metrin päässä toisistaan. Polusta satakunta metriä länteen on kolme kuoppaa 20 metrin matkalla. Kuoppien halkaisija on 4 - 5 m ja syvyys 50 - 100 cm.

Kohteen on paikantanut ja tarkastanut Lapin kulttuuriympäristöt tutuksi -hankkeen aikana Utsjoen kuntainventoija Tauno Rasmus 7.-8.10.2005. Tieto kohteesta saatu Petteri Paltolta (Polvariniemi, 99950 Karigasniemi).

Itakoord	Pohjakoord	Kohde
3383636	7592640	336 Angelinvainio jänkäkuoppa
3383588	7592636	336 Angelinvainio kaltiot
3383545	7592731	336 Angelinvainio kellari
3383442	7592805	336 Angelinvainio kellari
3383447	7592785	336 Angelinvainio kiuas-tupasija
3383453	7592757	336 Angelinvainio kivikasa/kiuas
3383489	7592776	336 Angelinvainio kivikasoja
3383531	7592688	336 Angelinvainio kuoppa
3383463	7592773	336 Angelinvainio kuoppa
3383526	7592685	336 Angelinvainio painanne
3383521	7592761	336 Angelinvainio pellon kulma
3383526	7592787	336 Angelinvainio pellon kulma - reuna
3383499	7592785	336 Angelinvainio pellon N-rajaa
3383523	7592722	336 Angelinvainio tupasija
3383346	7593052	337 Angelinrova kuoppa
3383349	7593040	337 Angelinrova kuoppa
3383596	7593848	338 Hämeenkuotku kuoppa 1
3383872	7593630	338 Hämeenkuotku niitty
3380452	7566210	339 Vuontislompolo kuoppa
3380417	7566241	339 Vuontislompolo tupasijat
3391338	7592387	342 Pasmarova (kaakko) kuoppa 01
3391334	7592369	342 Pasmarova (kaakko) kuoppa 02
3391303	7592384	342 Pasmarova (kaakko) kuoppa 03
3391275	7592374	342 Pasmarova (kaakko) kuoppa 04
3391269	7592369	342 Pasmarova (kaakko) kuoppa 05
3391263	7592361	342 Pasmarova (kaakko) kuoppa 06
3391210	7592341	342 Pasmarova (kaakko) kuoppa 07
3391170	7592330	342 Pasmarova (kaakko) kuoppa 08
3391153	7592324	342 Pasmarova (kaakko) kuoppa 09
3391111	7592316	342 Pasmarova (kaakko) kuoppa 10
3391090	7592303	342 Pasmarova (kaakko) kuoppa 11
3391040	7592257	342 Pasmarova (kaakko) kuoppa 12
3391022	7592272	342 Pasmarova (kaakko) kuoppa 13
3390999	7592253	342 Pasmarova (kaakko) kuoppa 14
3391350	7592385	342 Pasmarova (kaakko) kuoppa 15
3391373	7592395	342 Pasmarova (kaakko) kuoppa 16
3391402	7592401	342 Pasmarova (kaakko) kuoppa 17
3391437	7592409	342 Pasmarova (kaakko) kuoppa 18
3391465	7592414	342 Pasmarova (kaakko) kuoppa 19
3391507	7592431	342 Pasmarova (kaakko) kuoppa 20
3391537	7592456	342 Pasmarova (kaakko) kuoppa 21
3391560	7592509	342 Pasmarova (kaakko) kuoppa 22
3391582	7592560	342 Pasmarova (kaakko) kuoppa 23
3391632	7592644	342 Pasmarova (kaakko) kuoppa 24
3391642	7592699	342 Pasmarova (kaakko) kuoppa 25
3391392	7592372	342 Pasmarova (kaakko) kuoppa 26
3391514	7592207	342 Pasmarova (kaakko) kuoppa 27
3391313	7592408	342 Pasmarova (kaakko) liesi
3391588	7592640	342 Pasmarova (kaakko) painanne
3392183	7604853	344 Mäntyharju (lounas) 56
3392182	7604846	344 Mäntyharju (lounas) 57
3392176	7604836	344 Mäntyharju (lounas) 58
3392173	7604826	344 Mäntyharju (lounas) 59
3392163	7604818	344 Mäntyharju (lounas) 60
3392162	7604799	344 Mäntyharju (lounas) 61

3392579	7605594	345 Mäntyharju (länsilounas)1
3392727	7605818	346 Mäntyharju (länsi) 2
3392729	7605820	346 Mäntyharju (länsi) 3
3393283	7605853	347 Mäntyharju 49
3393287	7605829	347 Mäntyharju 50
3393282	7605818	347 Mäntyharju 51
3393262	7605812	347 Mäntyharju 52
3393254	7605814	347 Mäntyharju 53
3393238	7605812	347 Mäntyharju 54
3393219	7605802	347 Mäntyharju 55
3393379	7605979	348 Mäntyharjun lampi (lounas) 45
3393397	7605967	348 Mäntyharjun lampi (lounas) 46
3393367	7605945	348 Mäntyharjun lampi (lounas) 47
3393363	7605943	348 Mäntyharjun lampi (lounas) 48
3393028	7605931	349 Mäntyharjun lampi (länsi) 10, 11, 12
3393062	7605916	349 Mäntyharjun lampi (länsi) 13
3393082	7605917	349 Mäntyharjun lampi (länsi) 14
3393086	7605919	349 Mäntyharjun lampi (länsi) 15
3393095	7605919	349 Mäntyharjun lampi (länsi) 16
3393110	7605914	349 Mäntyharjun lampi (länsi) 17
3393126	7605913	349 Mäntyharjun lampi (länsi) 18
3393138	7605912	349 Mäntyharjun lampi (länsi) 19, 20
3393149	7605912	349 Mäntyharjun lampi (länsi) 21
3393157	7605909	349 Mäntyharjun lampi (länsi) 22
3393175	7605920	349 Mäntyharjun lampi (länsi) 23, 24
3393204	7605936	349 Mäntyharjun lampi (länsi) 25, 26
3393226	7605962	349 Mäntyharjun lampi (länsi) 27
3393241	7605974	349 Mäntyharjun lampi (länsi) 28
3393246	7605992	349 Mäntyharjun lampi (länsi) 29
3393255	7606023	349 Mäntyharjun lampi (länsi) 30, 31
3393267	7606028	349 Mäntyharjun lampi (länsi) 32
3393270	7606033	349 Mäntyharjun lampi (länsi) 33
3393284	7606040	349 Mäntyharjun lampi (länsi) 34
3393291	7606045	349 Mäntyharjun lampi (länsi) 35
3393296	7606050	349 Mäntyharjun lampi (länsi) 36
3393303	7606055	349 Mäntyharjun lampi (länsi) 37
3393317	7606079	349 Mäntyharjun lampi (länsi) 38
3393338	7606086	349 Mäntyharjun lampi (länsi) 39, 40
3392962	7605921	349 Mäntyharjun lampi (länsi) 4,5
3393392	7606088	349 Mäntyharjun lampi (länsi) 41
3393395	7606090	349 Mäntyharjun lampi (länsi) 42
3393399	7606091	349 Mäntyharjun lampi (länsi) 43
3393402	7606093	349 Mäntyharjun lampi (länsi) 44
3392979	7605908	349 Mäntyharjun lampi (länsi) 6
3392993	7605922	349 Mäntyharjun lampi (länsi) 7
3392996	7605928	349 Mäntyharjun lampi (länsi) 8
3392999	7605937	349 Mäntyharjun lampi (länsi) 9
3393424	7605875	350 Mäntyharju liesi A
3393434	7605893	350 Mäntyharju liesi B

ENONTEKIÖ

Enontekiö 172 PELTOJÄRVI SAARI HAUTANIEMI (/ ISOSAARI)
 Enontekiö 174 PASMAROVA (länsi)
 Enontekiö 222 KETOMELLAN LOSSI
 Enontekiö 332 ULLAHARJU
 Enontekiö 336 ANGELINVAINIO
 Enontekiö 337 ANGELINROVA
 Enontekiö 340 PIENANHARJU
 Enontekiö 341 TUULIROVANVAARA (luode)
 Enontekiö 343 MYLLYPALO

Vinkit/tentatiivit:

Peltotievan vainio – vanha pelto, tuhottu kiviaita (7592444/3384923) – Tark. 6.9.2005 MS
 Ketomellan seudun historiakohteista / Kari Autto – tietoja useista alueen kohteista

INARI

Inari 45 VARANKINIEMI (löytöpaikka, ei tietokannassa)
 Inari 225 JUONSU-KUOVDA-KIEDDI
 Inari 226 KOTKAJÄRVI (lounas)
 Inari 351 MUSTILAHTI
 Inari 346 KORPPIOJANSUU (vrt.)
 Inari 426 LEMMENJOEN LUUSUA
 Inari 427 MENESJÄRVI
 Inari 520 ROVANIEMI (pohjoinen)
 Inari 703 ÄIVIHJÄRVI (ks. 426)
 Inari 805 VYEPPEENJARGA (kaakko)
 Inari 810 SEÄVESUOLU
 Inari 855 MUTAJÄRVI (itä)
 Inari 856 KOTKAJÄRVI (itä)
 Inari 888 TALOVAARA
 Inari 889 RAVDOROGGI
 Inari 890 PIENI IIVANAJÄRVI
 Inari 891 RUOBBAVARRI (länsi)
 Inari 892 TUPAJÄRVI
 Inari 893 KUOTKOLADDU (pohjoinen)
 Inari 894 NILIJÄRVI
 Inari 895 HÄRKÄSALMI (pohjoinen)

Vinkit/tentatiivit:

Alavuotisjärvi – kärjäkivet(?) (7678212/3531773?) – epämääräinen
 Huihoniemi – kotasijoja (7664992/3521334) – tarkastettava
 Illestijärvi – asuinpaikka/kenttä (n. 7640521/3488328) – tarkastettava, ilmeisen nuori kohde?
 Kaksemajärvet – pyyntikuoppia (karttamerkintä) – tarkastettava
 Korteranta – kuoppia (7627664/3474306) – tarkastettava
 Kotkajärvi – ahkion keulapuu – (ks. kuvat)
 Kotkajärvi, Tirronkangas – Hiilikerrostuma, tuhoutunut – tarkastus 28.8.2005 MS
 Kovakynsijärvi – savupirtin jäännökset(?) (7634283/3478010) – tarkastettava?, nuori kohde?
 Kuotkun satama – pyyntikuoppia (7707148/3534108) – tarkastettava, vrt. 893 (ei kuvia)
 Lomakylä Lapponia – seitäkivi (7654184/3498572) – tarkastettava
 Neivalahdenjärvet – kopukkalöytö (7638435/3492342) – epämääräinen

Mellaniemi – kivilöytö – kuvien perusteella selvästi luontainen
Palonnokka (länsi) – niitty paikka, ei rakennusjäänteitä – tark. 30.8.2005 MS
Sevettijärven kirkko – pyyntikuoppa (7715318/3562551) – tarkastettava
Sudenulvomatsobma – latomuksia, pyyntikuoppia (karttamerkintä) – tarkastettava
Toppo (koillinen) – Kesähautapaikka (7701625/3525115) – tarkastettava?
Lisäksi Gröhnin ja Puikon muistiinpanoja ja karttoja

KEMIJÄRVI

Kemijärvi 339 HYPIÖNLAMMIT

Vinkit/tentatiivit:

Rakkaniemi – Kivipyykki (7422274/3500475) – tarkastettava, näyttää selvältä
Suosaari – Kivipyykki (7417614/3497430) – tarkastettava, näyttää selvältä
Tarsavaara – Kivipyykki, kivilatomus (ei koordinaatteja) – tarkastettava

KITTILÄ

Kittilä 123 MUSTALAMPI 1

Vinkit/tentatiivit:

Alakerpuanoja – kiviesineen löytöpaikka (noin 7467577/3399871) – tarkastettava
Mustalammenoja – tupasija? – (7456218/3424371) – tarkastettava
Porttitieva – pyyntikuoppia (7485144/3389885) – luontaisia suppakuoppia/tark. 15.9.2005 MS
Sotkaselkä (kaakko) – vanha asumapaikka (7513011 – 3425546) – tarkastettava

KOLARI

Kolari 21 MASTORANTA
Kolari 229 JUVAKAISENMAA
Kolari 230 LAPPEANKANGAS
Kolari 231 PORKKAVAARA

MUONIO

Muonio 43 SIEPINKURU
Muonio 51 SONKAJOKI

Vinkit/tentatiivit:

Pyssykorva – kivikasa/tupasija? (7516411/3351688) – luontainen/tark. 15.9.2005 MS
Siepinvaara – astemittausmerkki, kivikasassa tolppa, jossa pituus- ja leveys asteet (7541151/3371984)

PELKOSENNIEMI

Pelkosenniemi 1 LAPINNIEMI

Pelkosenniemi 47 TAMMELA (asuinpaikan viereistä kämppää)

Pelkosenniemi 48 SIIAMONKARTANO (asuinpaikan viereistä kämppää)

Pelkosenniemi 70 HAAPANA

Pelkosenniemi 76 LEPPÄOJA (itä)

Vinkit/tentatiivit:

Hoikka – Kämppä?, kenttä? (7433573/3533384) – epämääräinen, mahd. tarkastettava

Luiron itäpuoli – merkkipetäjän jäännökset (7461053/3523814) – tuhoutunut/lahonnut

Luiro itäranta –kivik. löytöpaikka? (7459671/3523809) – tulokseton tarkastus 6.9.2005 MS

Verkko-ojan suu – keväisiä jään sulatusmultakaivantoja (7460606/3523668) – tark. 6.10.2005 MS

POSIO

Posio 292 KELLINNIEMI

Posio 343 POKSAMONSUO (pohjoinen)

Posio 344 HAUKILAMMINPALO

Posio 345 ALANKO

Posio 346 KENTTÄNIEMI

Vinkit/tentatiivit:

Iso-Lantto – "pyyntikuoppia" (7326307/3548620) –tervahauta/tark. 9.8.2005 MS

Kaunisto – tervahauta, kivillä vuorattu (7364204/3563963) – tarkastettava?

Kokkovaara – tervahauta (7316155/3551699)

Kumpuniemi – rakennuksenpohjaa, kuoppia, valkama, "uhrihauta" (n. 7323687/3548879) – tarkastettava?

Laijonvaara – tervahauta (7310379/3549225)

Ristilä – löytöpaikka(?) (7357742/3547101) – tarkastettava

Suorsa – tervahauta? (7356359/3514688) – tarkastettava

Sysikangas – kuoppia (7351475/3544477) – sysikuoppa ja moderni kuoppa/tark. 11.8.2005 MS

Tuomijoki – "asuinpaikka?", kiveys (7311124/3547812) – tervahauta/tark. 9.8.2005 MS

Uutela, Isorimpi – nuolenkärki, kotakenttä ym. (7361608/3563812, -858/-682, -759/-723) – tarkastettava

Uutela – tervahauta (7364202/3564139)

Äimäperä – tervahauta (731983/3560143)

SALLA

Salla 105 TAMMAKKALAMPI (pohjoinen)

Salla 106 KOULUSHARJU (kaakko)

Salla 107 KUOPSIHARJU (kaakko)

Vinkit/tentatiivit:

Kursu, Sahanperä – Suomalmin nostopaikka – etsitty tuloksetta 17.8.2005/MS

Lisäksi kopioita inventoijien karttamerkinnöistä – useita tentatiiveja, kivipatsaita? – tarkastettavia

SAVUKOSKI

Savukoski 39 PORKKAHARJU
Savukoski 76 MASKAISENJÄRVI

Vinkit/tentatiivit:

Arajärvi, Luusuanmännikkö, – maakuoppia (7494817, 3536948) – tarkastettava
Kyläselkä (länsi) –latomuksia (7482 396 ja -407/3554 486 ja -520) – ei auennut 17.8.2005 – tarkastettava!
Nousu – rajapyykki, lapinkylien välinen?, (7452122/35737333) – tarkastettava, kuva näyttää selvältä
Pielinniemi kotakenttä – rakennuksen/kodanpohjia, kivilatomuksia (7480588, 3551256) – tarkastettava
Pikku Akanjoki, Niekanaapa – laavun pohja, rakenteita jäljellä (7470239/3537205) – tarkastus?, aika uusi
Revonmännikkö – kivilatomuksia (7519786/3543 048) – kuvien perusteella sota-aikaa, tarkastus?
Yli-Arajoki –maakuoppa (7494 4000/35376000) – tarkastettava

SODANKYLÄ

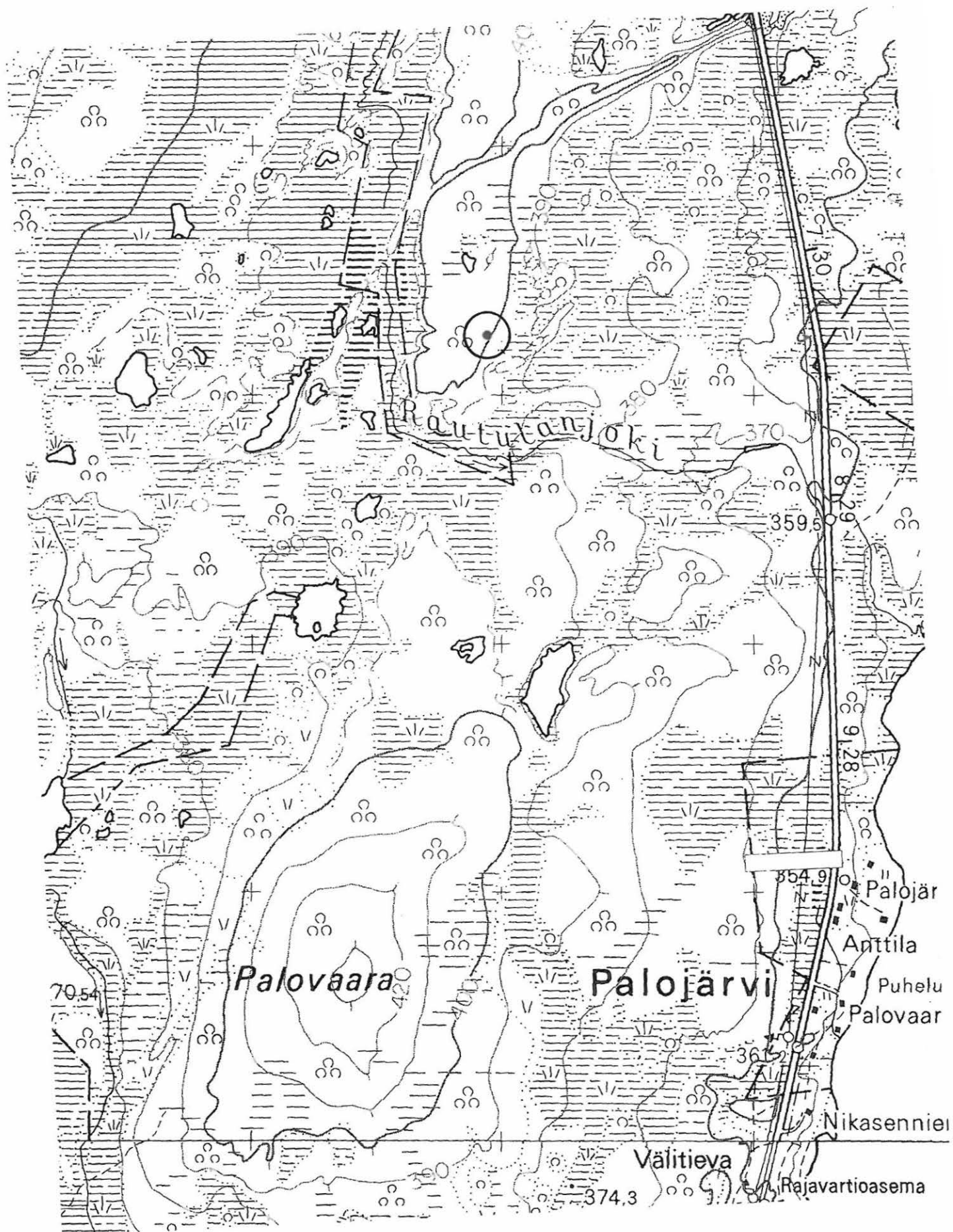
Sodankylä 250 TIKKALAMPI
Sodankylä 252 SALLINKIAAPA (löytöpaikka, ei tietokannassa)
Sodankylä 256 PULTSAPUA
Sodankylä 257 KURUJUSSIN JÄKÄLÄVAARA

UTSJOKI

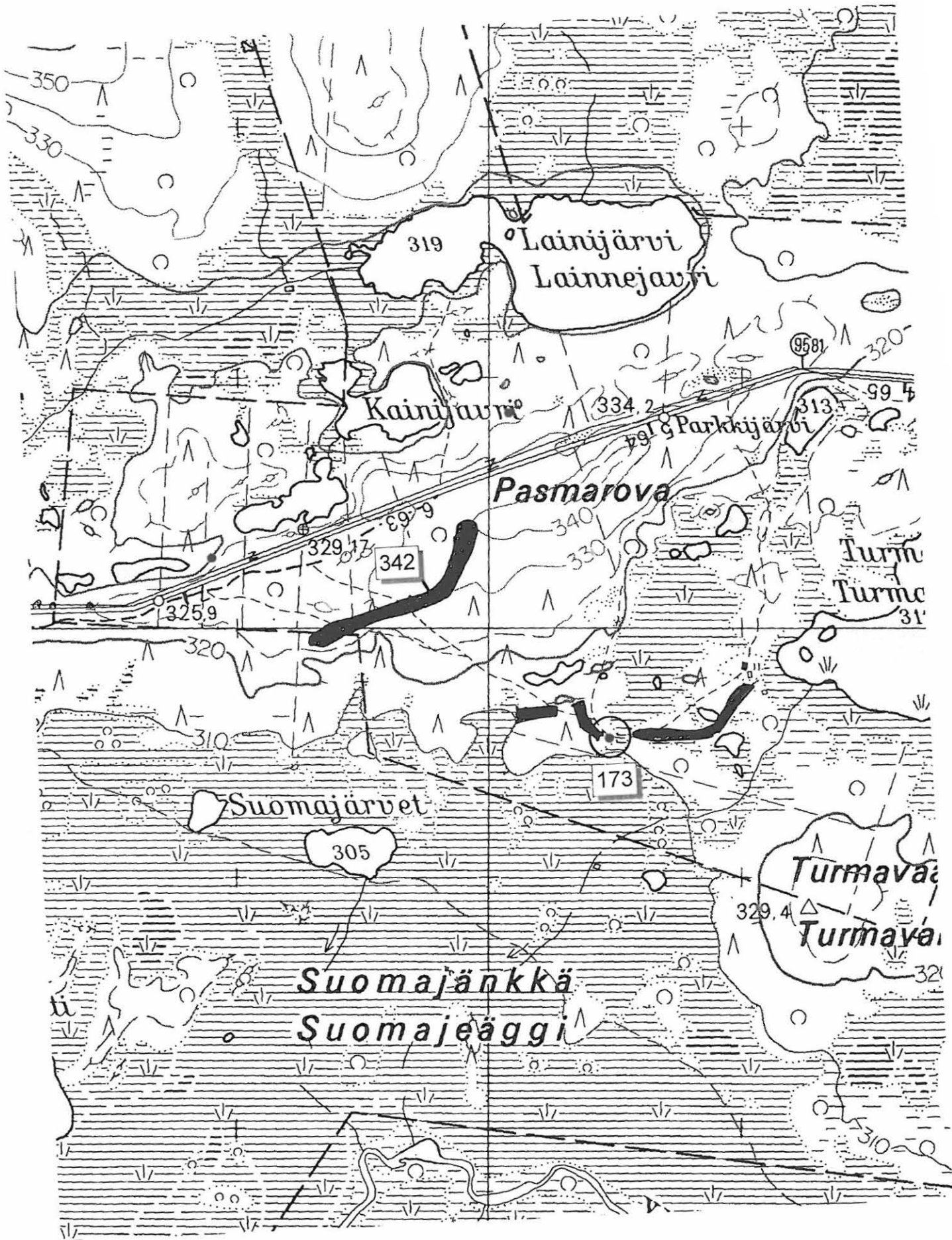
Utsjoki 394 GOTTETVÁRRI
Utsjoki 395 HÁNNOJÁVRI
Utsjoki 396 BASEJÁVRI
Utsjoki 397 BASEJOHKA

Vinkit/tentatiivit:

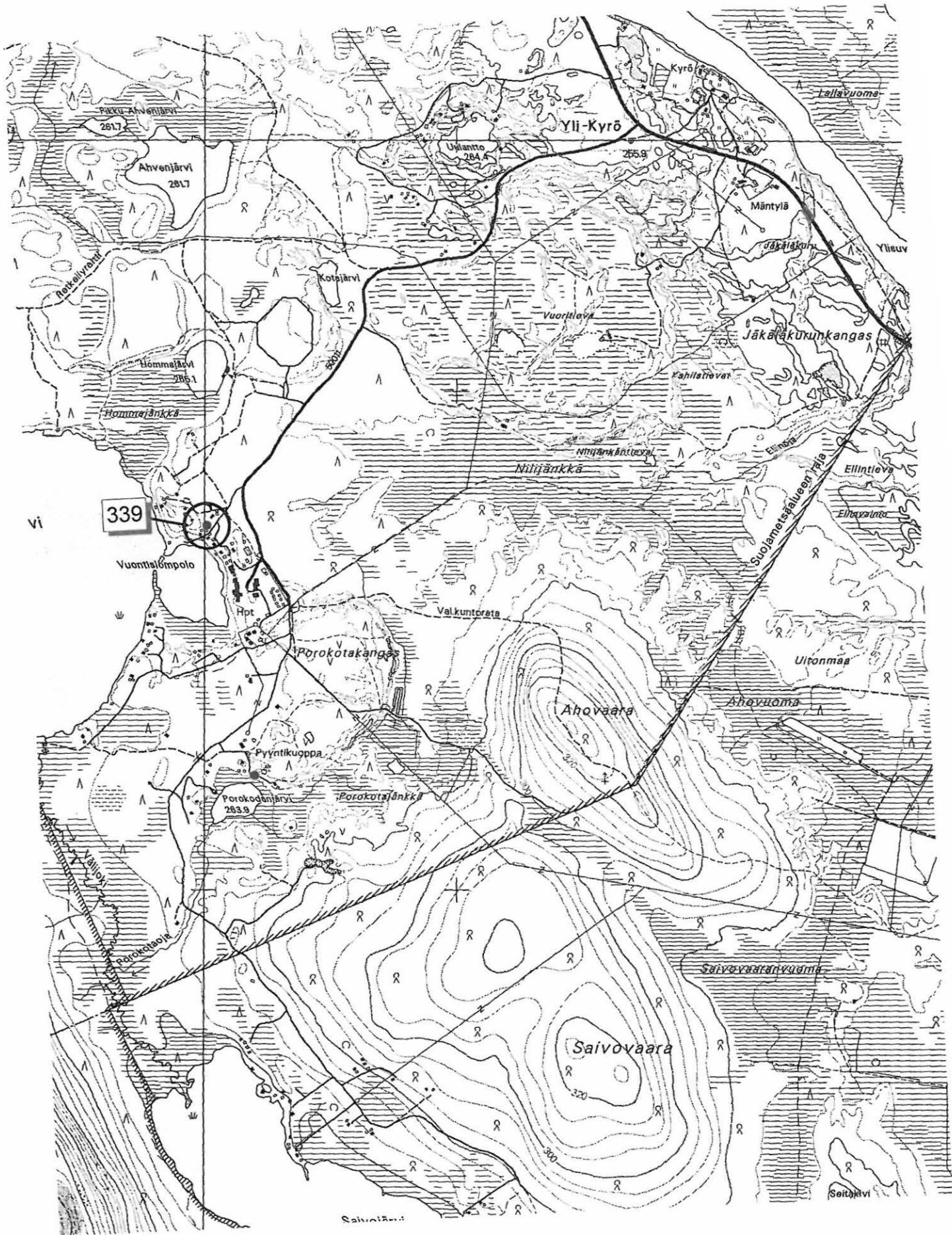
Fiellogeadgejohka, Kevon polku – Keihäänkärkilöytö? (n. 7710 60 / 3480 50) – Ojanlatva hoitanut?
Gamasmohkki – kuoppia/tentatiivi (7696586 / 3480970) – tarkastettava
Guošnárge, Ylä-Köngäs - "3 x 3 m oleva jäkäläalue/mahdollinen kotasija"? (ei koordinaatteja)
Mulkejärvi – "vanha kaksikeulainen puuvene" (7712150 / 3510510) – epämääräinen



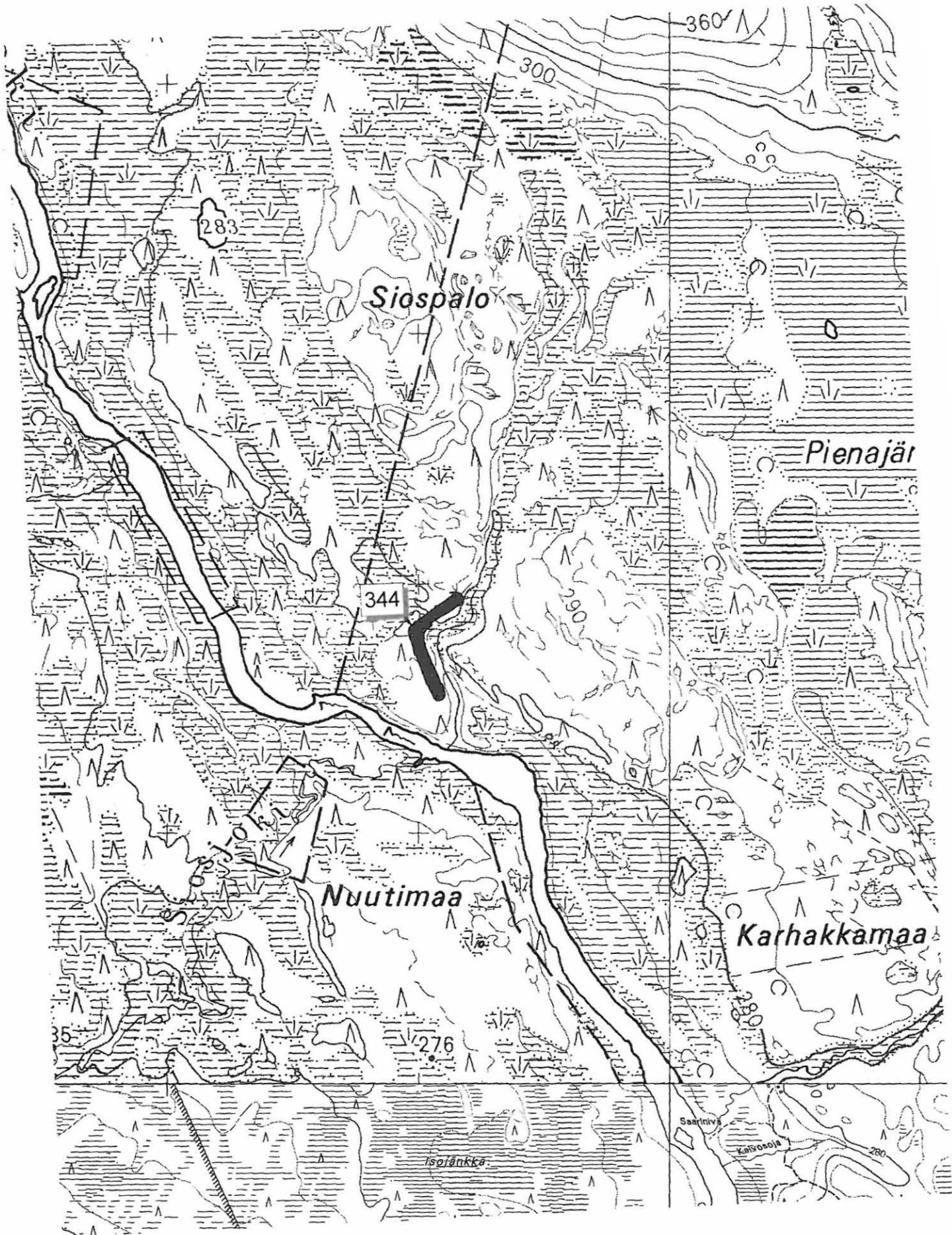
Enontekiö 173 TURMAJÄRVI (länsi) □ Pyyntikuoppia, Kivik. asuinpaikka.
Enontekiö 342 PASMAROVA (kaakko) Pyyntikuoppia, Painanne, tulisija.



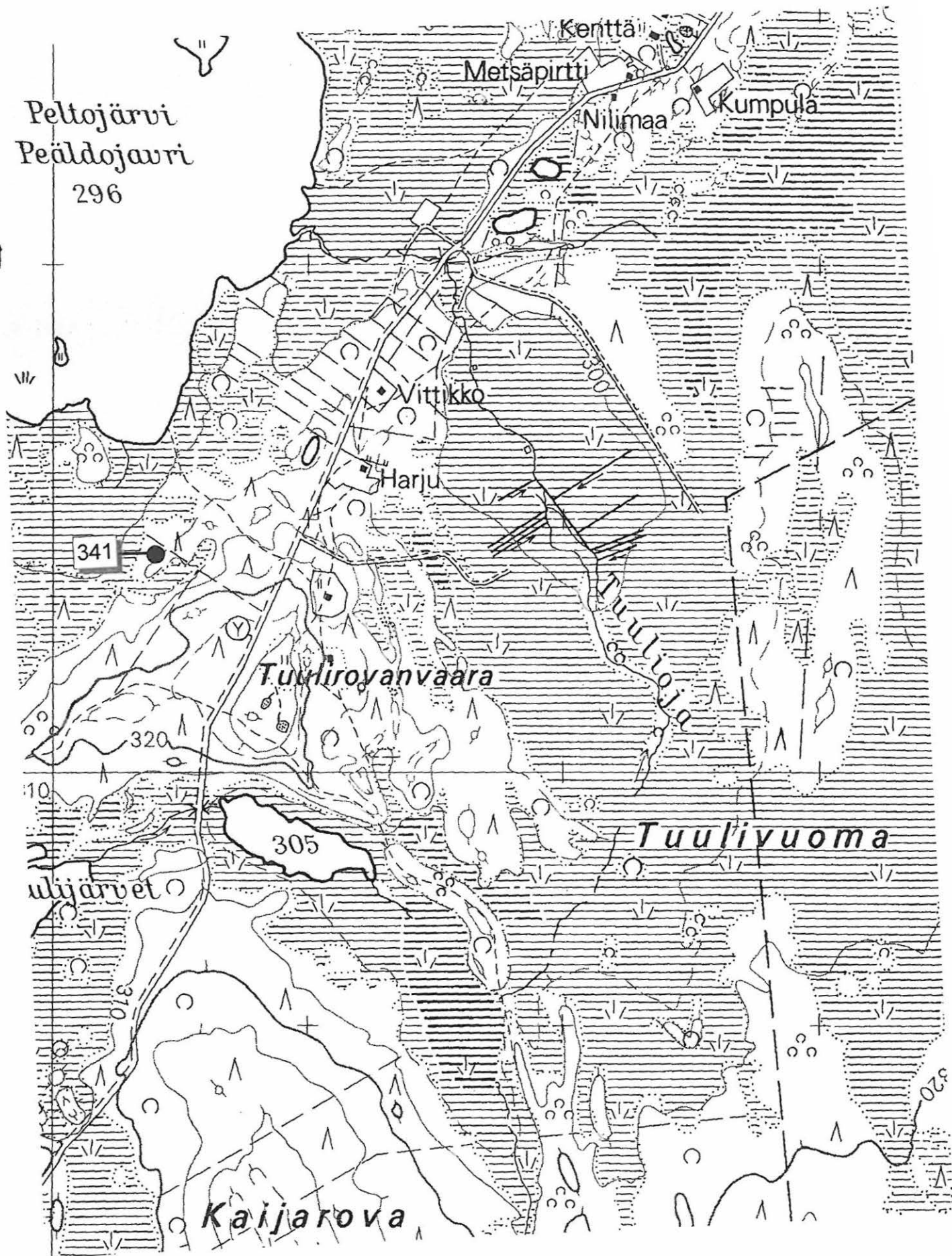
Enontekiö 339 VUONTISLOMPOLO Asuinkenttä/talonpaikka.



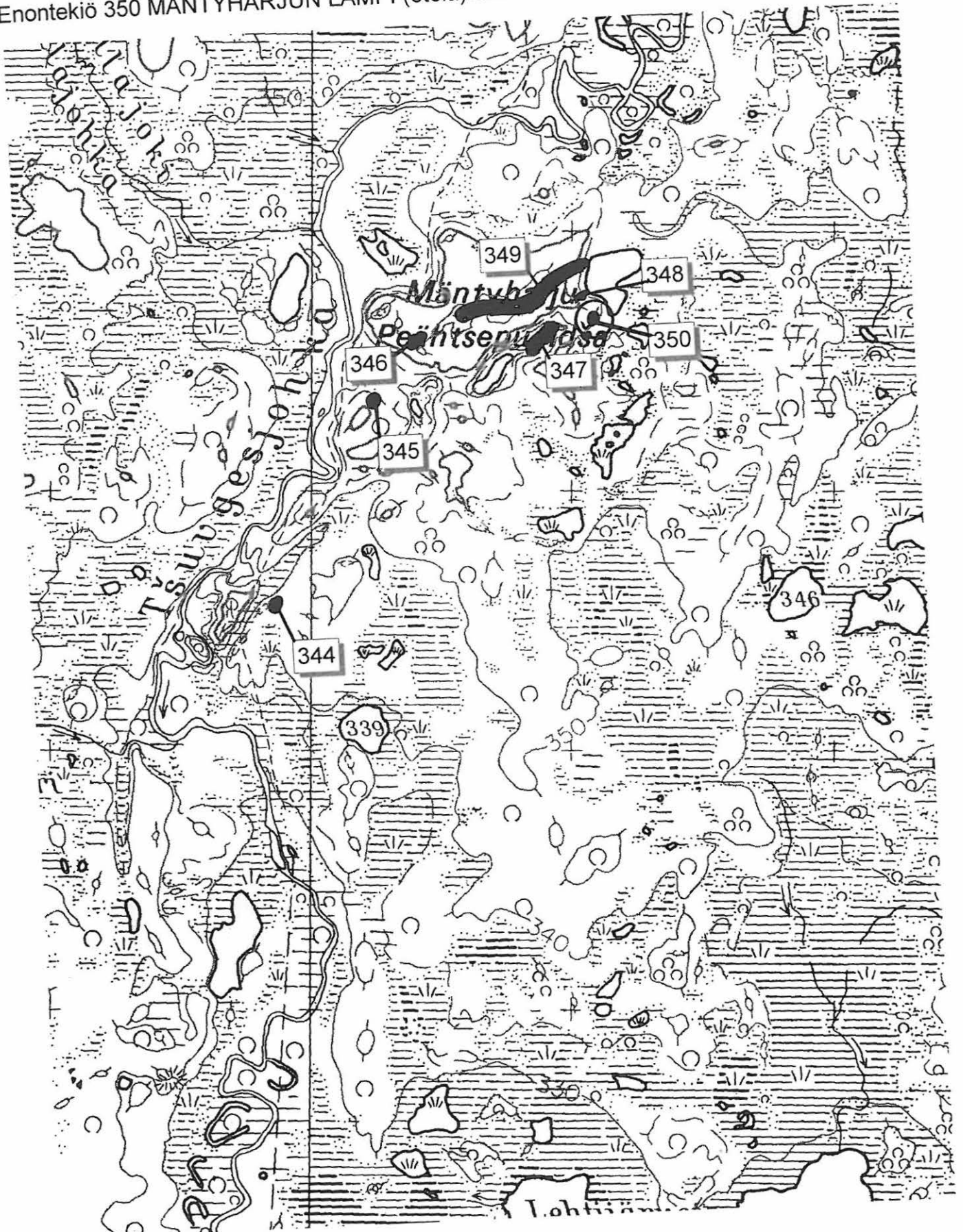
Enontekiö 344 PIENANHARJU Pyyntikuoppia.



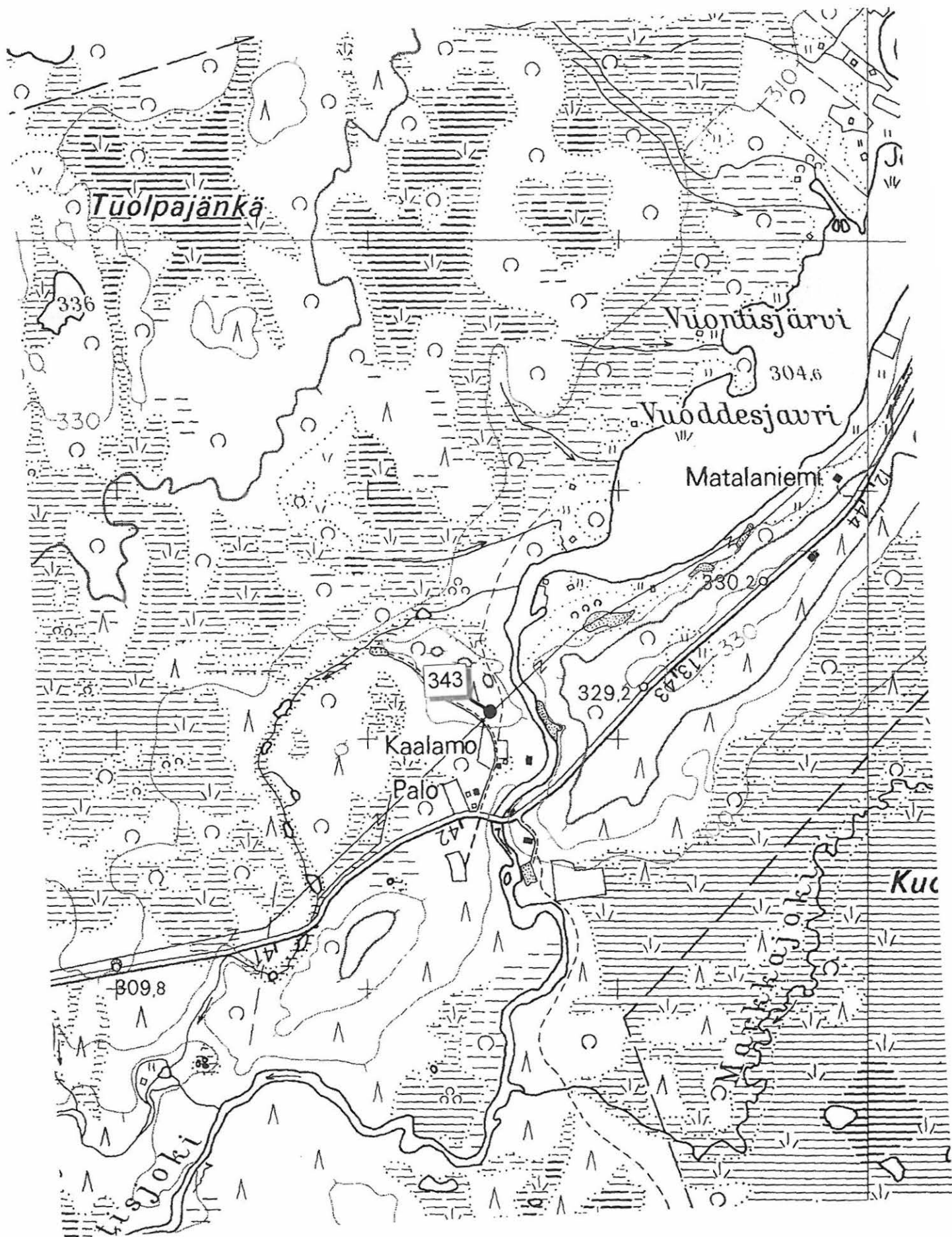
Enontekiö 341 TUULIROVANVAARA (luode) Pyyntikuoppia.



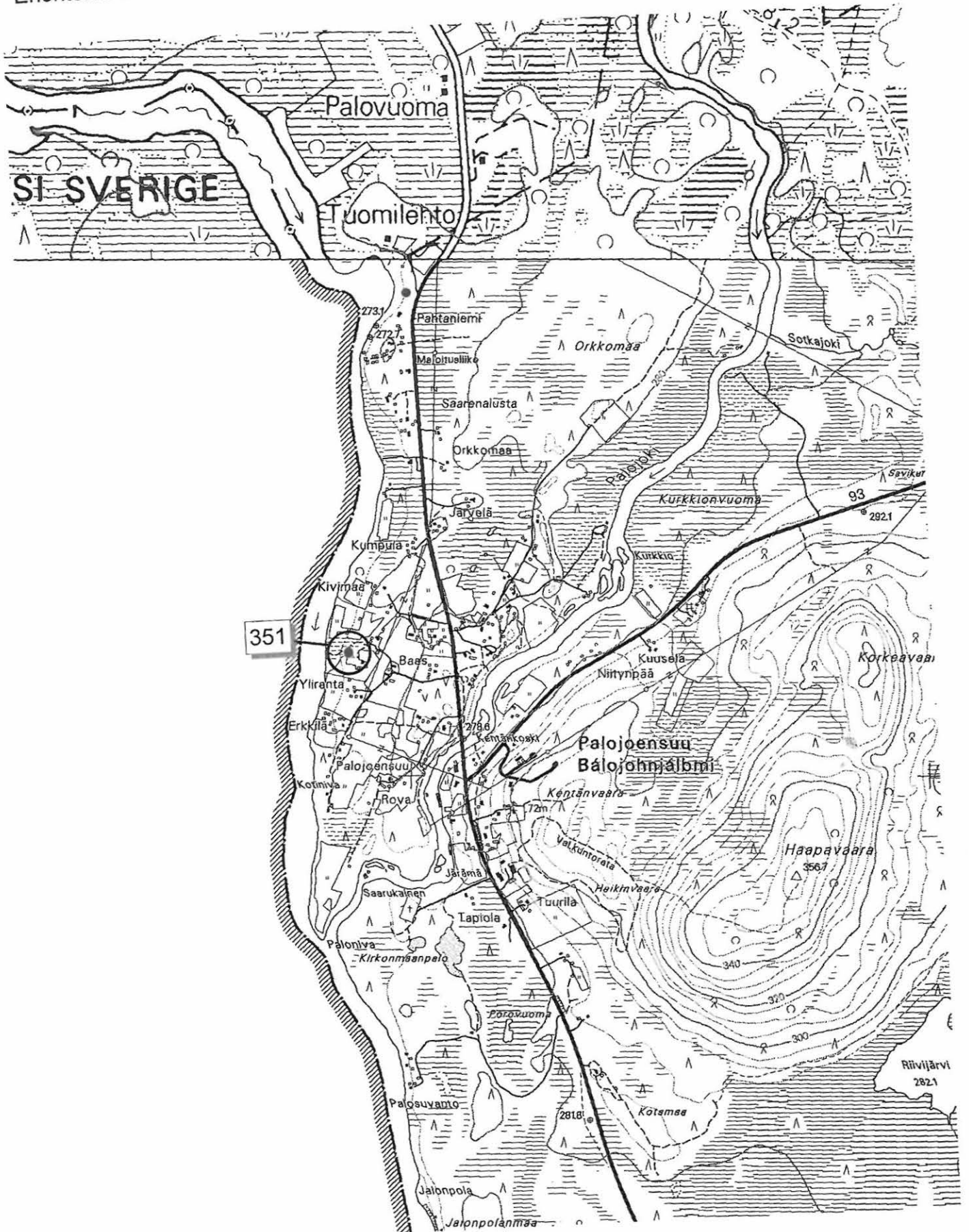
- Enontekiö 344 MÄNTYHARJU (lounas) Pyyntikuoppia.
 Enontekiö 345 MÄNTYHARJU (länsilounas) Pyyntikuoppia.
 Enontekiö 346 MÄNTYHARJU (länsi) Pyyntikuoppia.
 Enontekiö 347 MÄNTYHARJU Pyyntikuoppia
 Enontekiö 348 MÄNTYHARJUN LAMPI (lounas) □□Pyyntikuoppia
 Enontekiö 349 MÄNTYHARJUN LAMPI (länsi) □Pyyntikuoppia.
 Enontekiö 350 MÄNTYHARJUN LAMPI (etelä) □Kivilatomuksia.



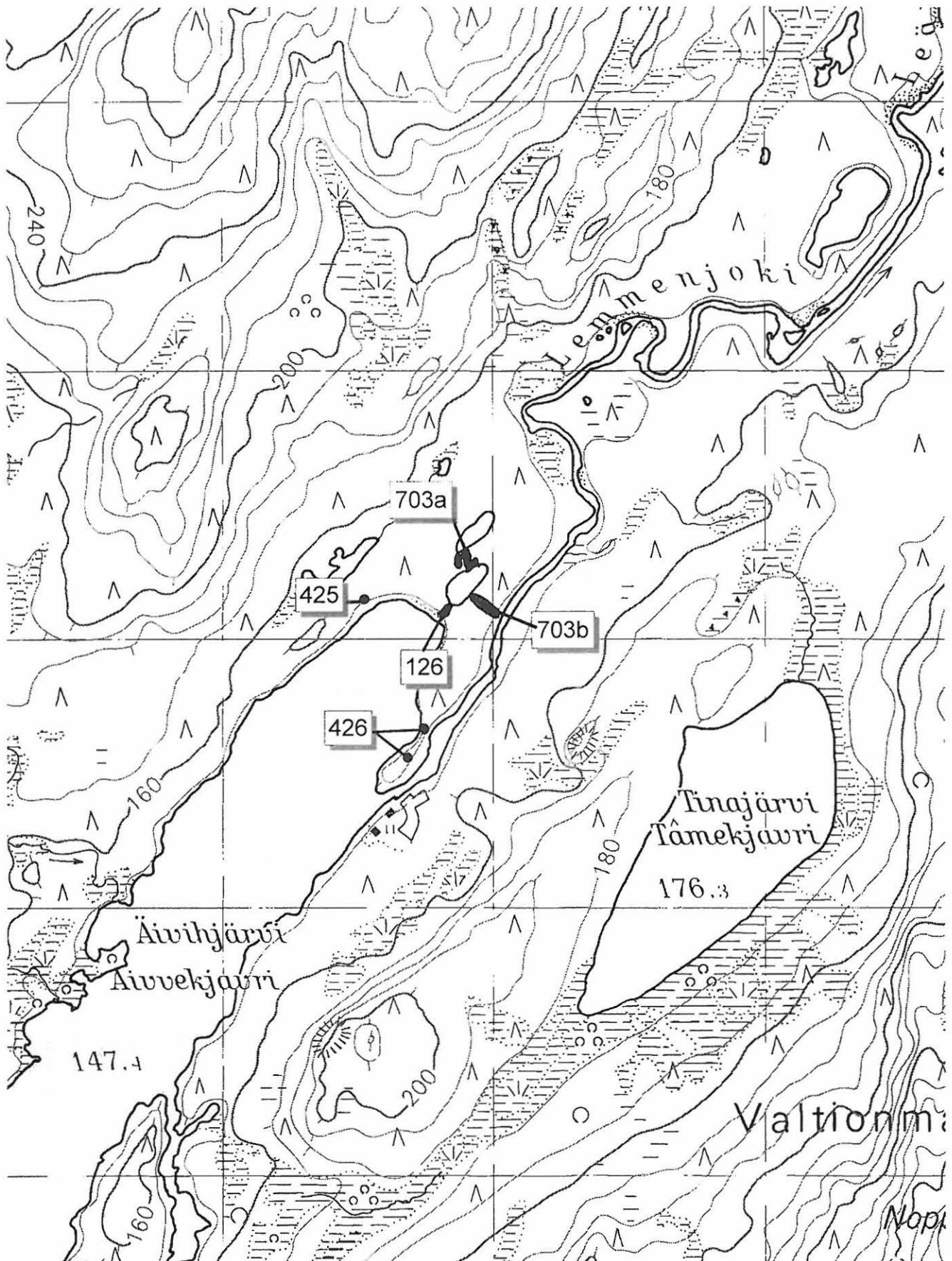
Enontekiö 343 MYLLYPALON Kiuas, Tupasija(?).



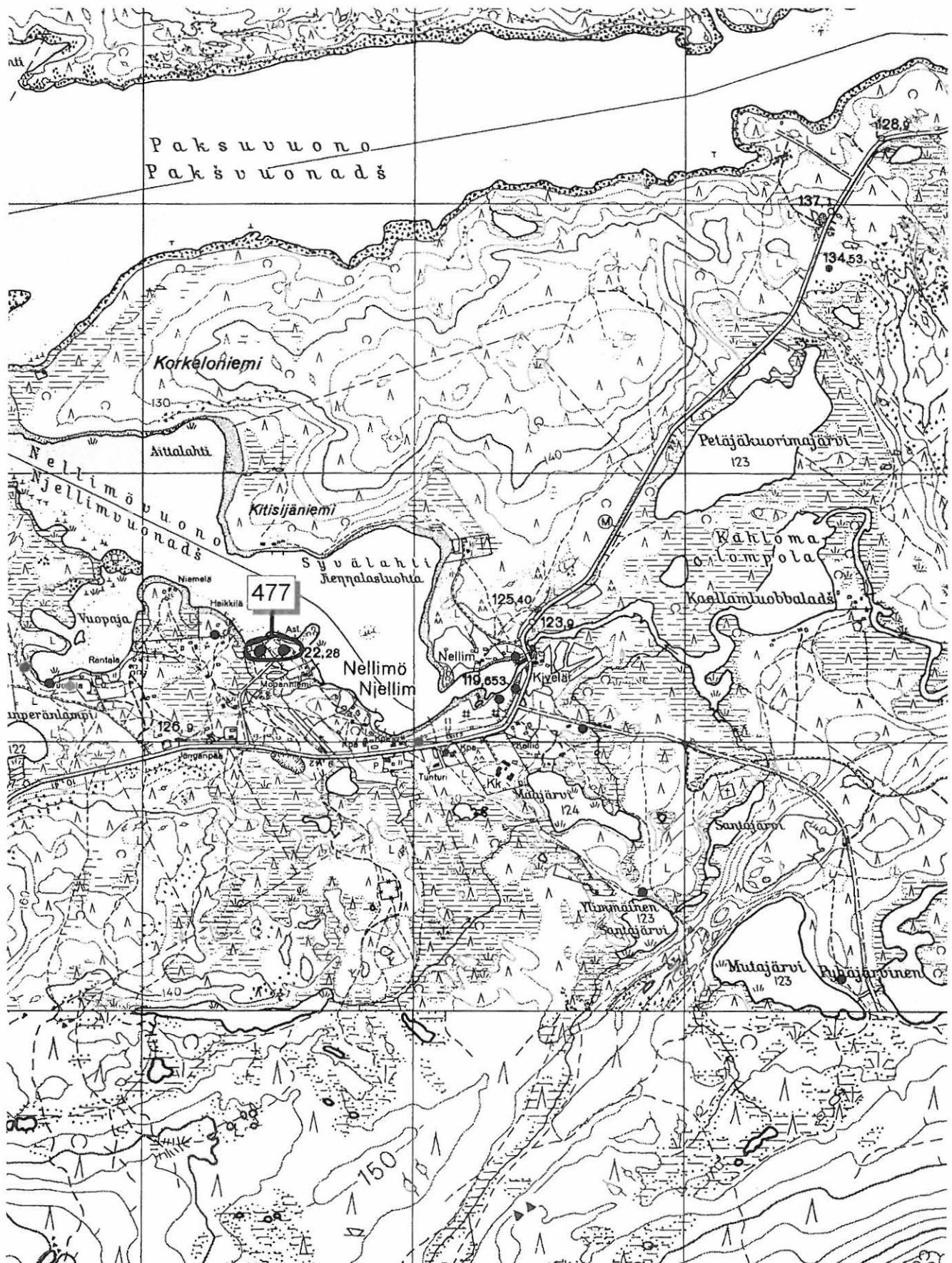
Enontekiö 351 PALOJOENSUU Kirkonpaikka, Kalmisto.



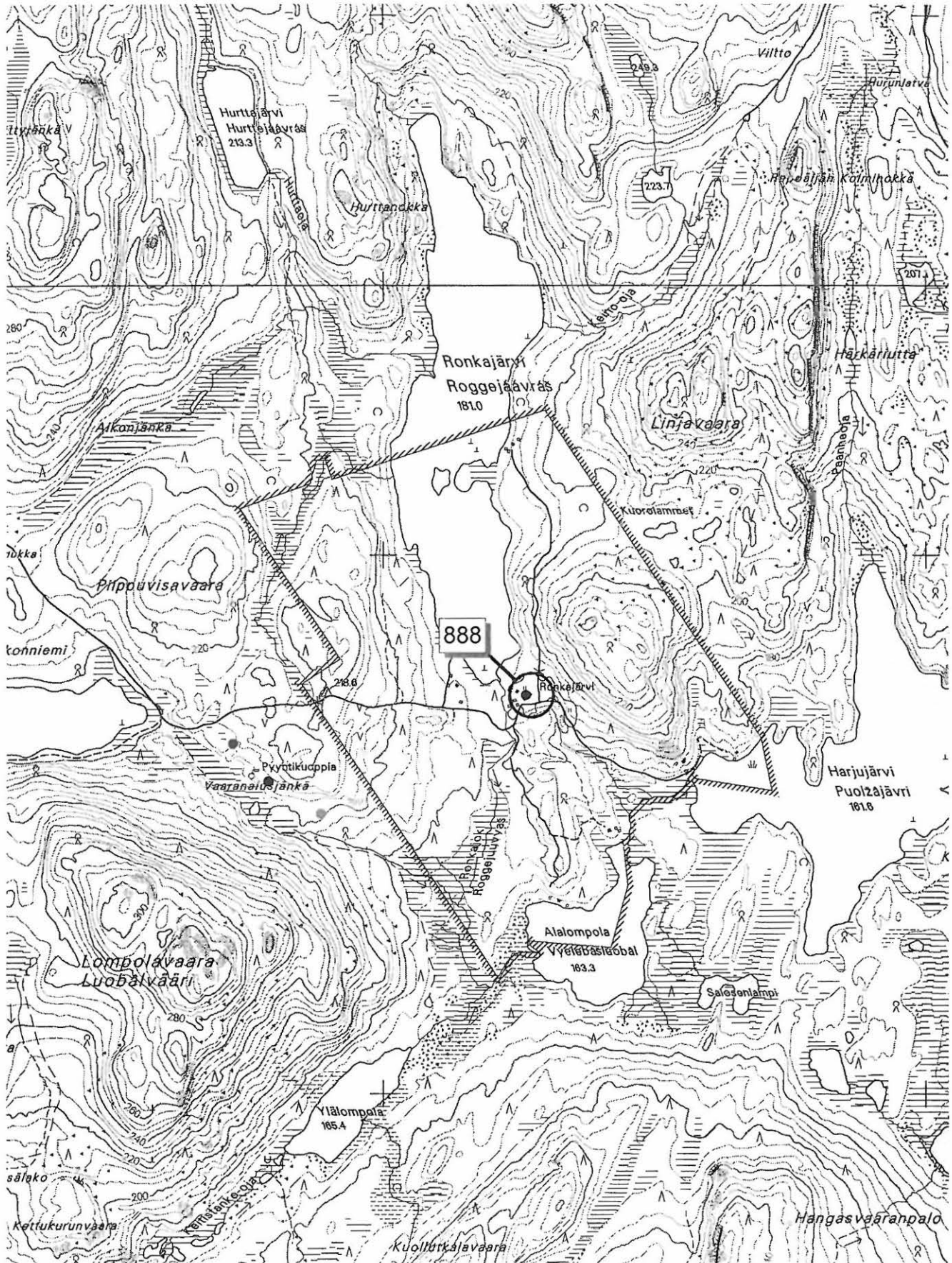
Inari 426 LEMMENJOEN LUUSUA Pyyntikuoppia.
Inari 703 ÄIVIHJÄRVI Pyyntikuoppia.



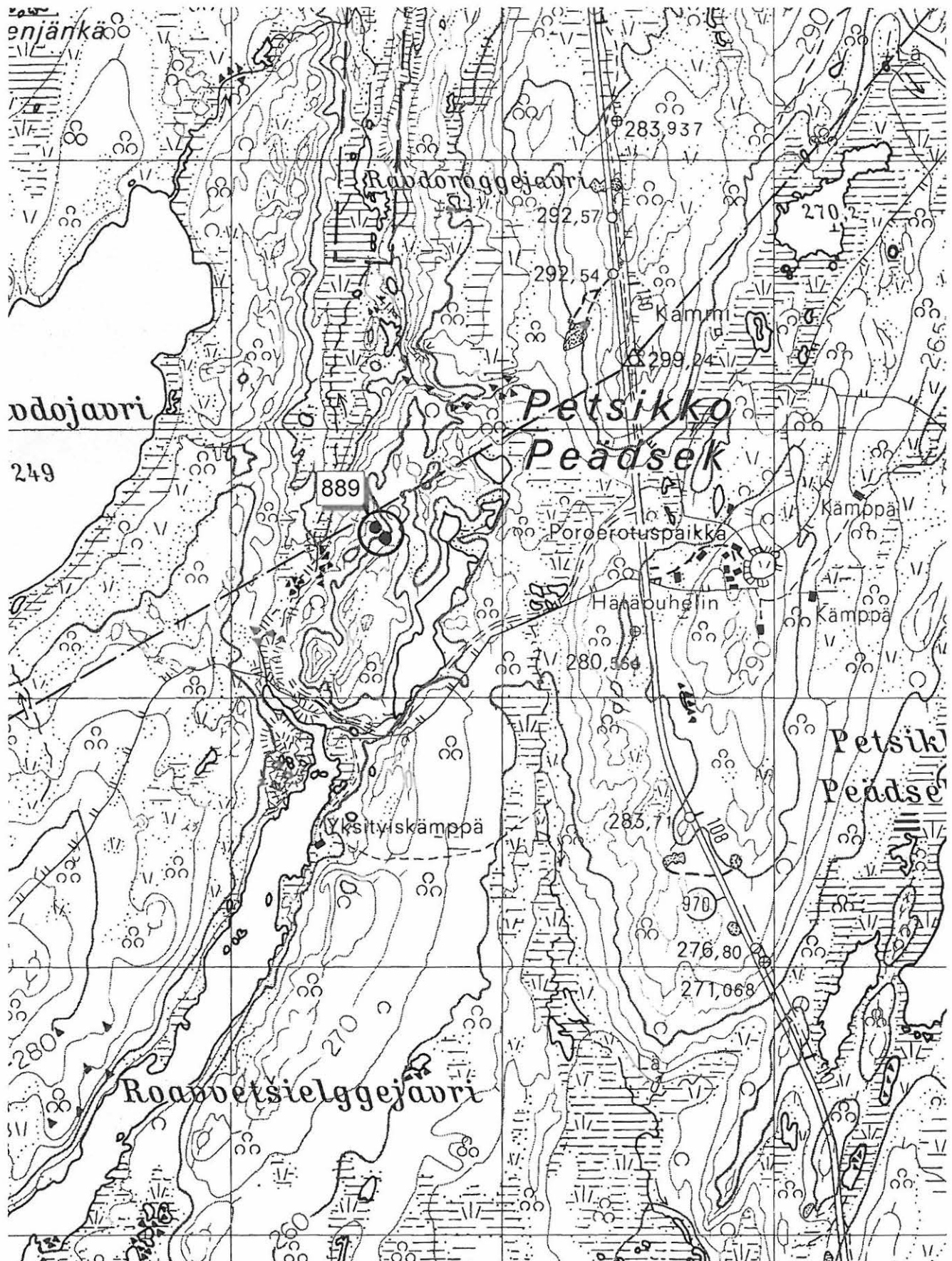
Inari 477 HAVAINTOASEMA Pyyntikuoppia, Kivikautinen asuinpaikka, asuinpainanne.

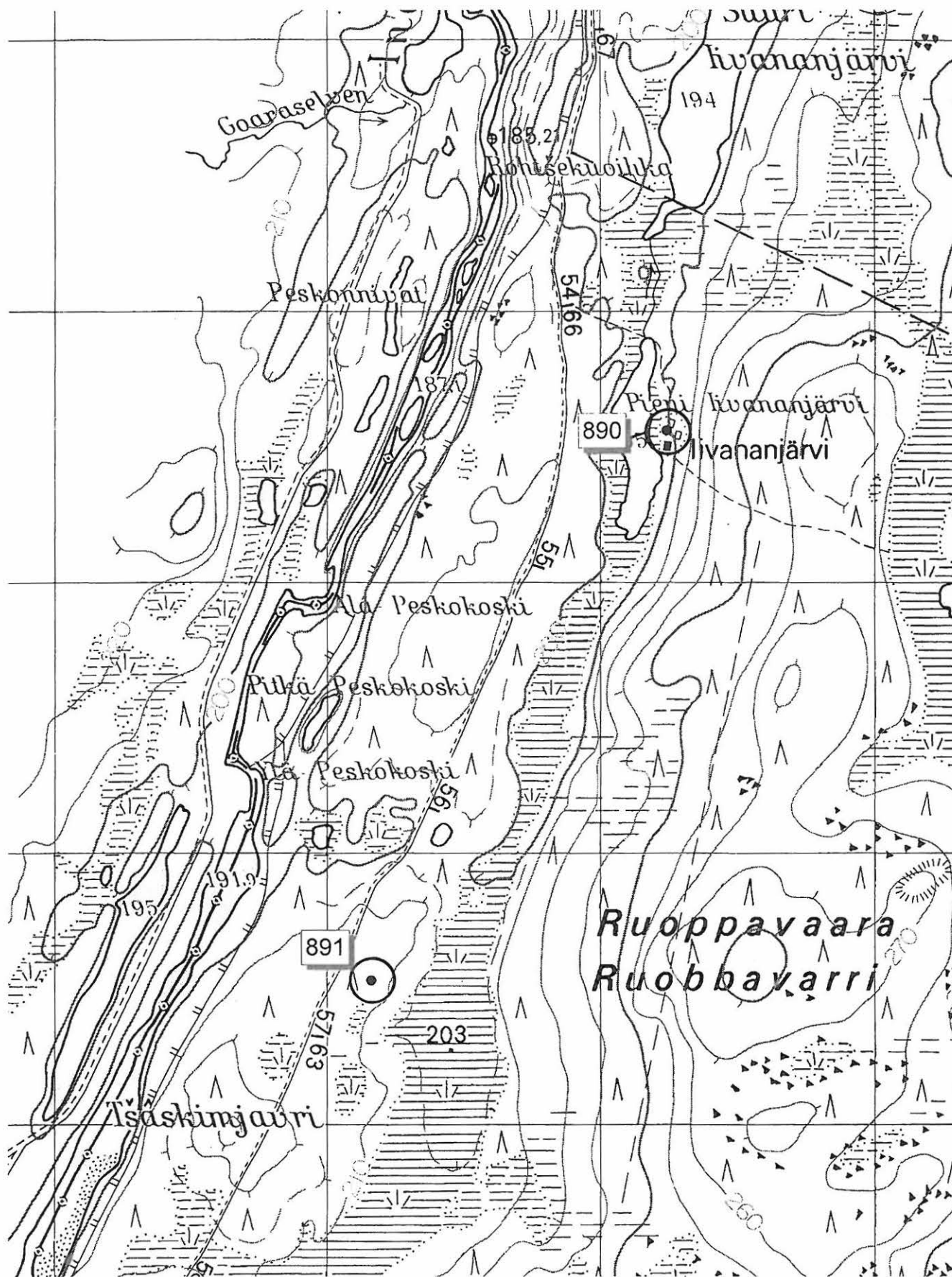


Inari 888 TALOVAARA Kenttä, rakennuksen pohjia.

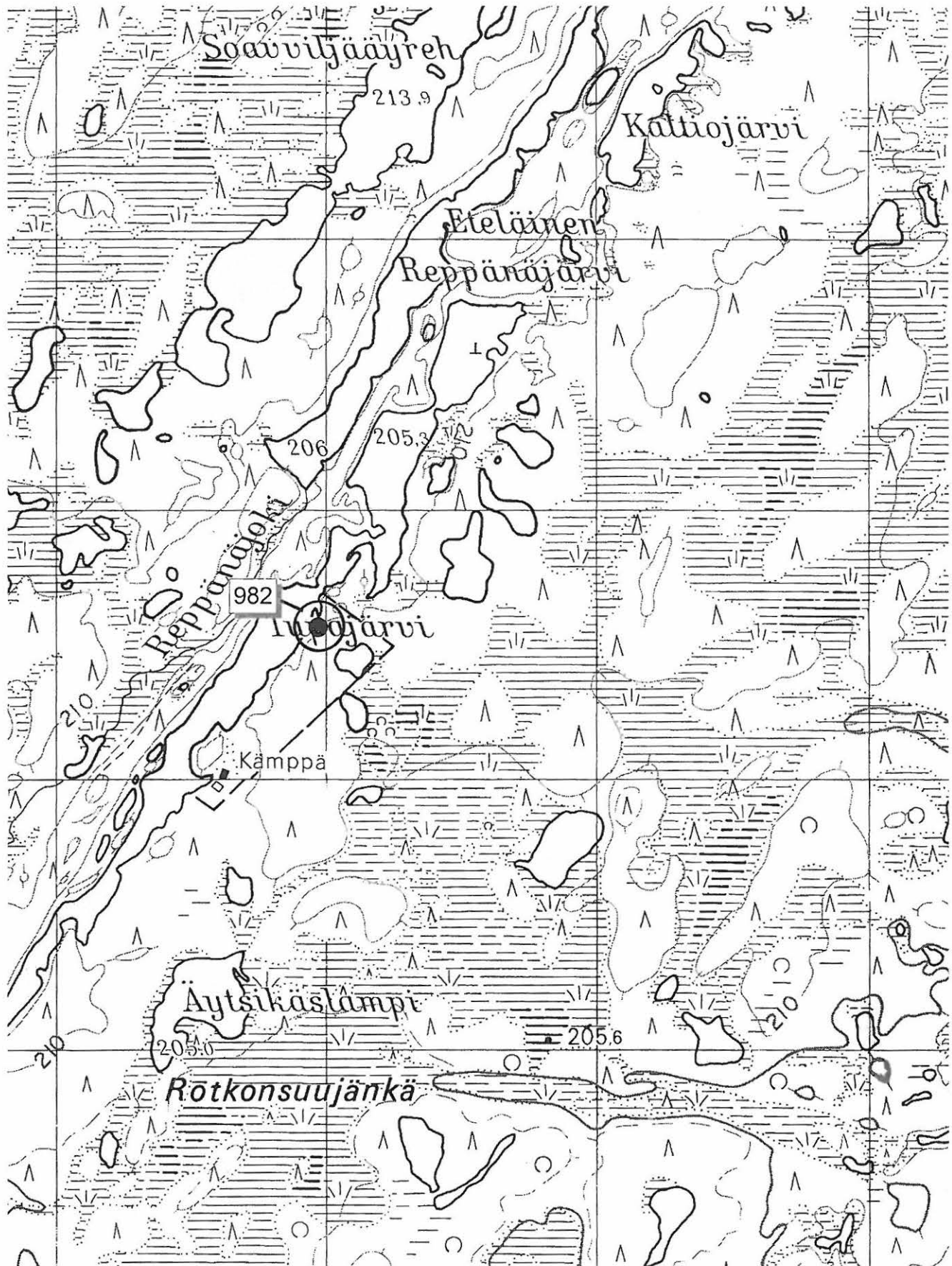


Inari 889 RAVDOROGGI Purnuja.

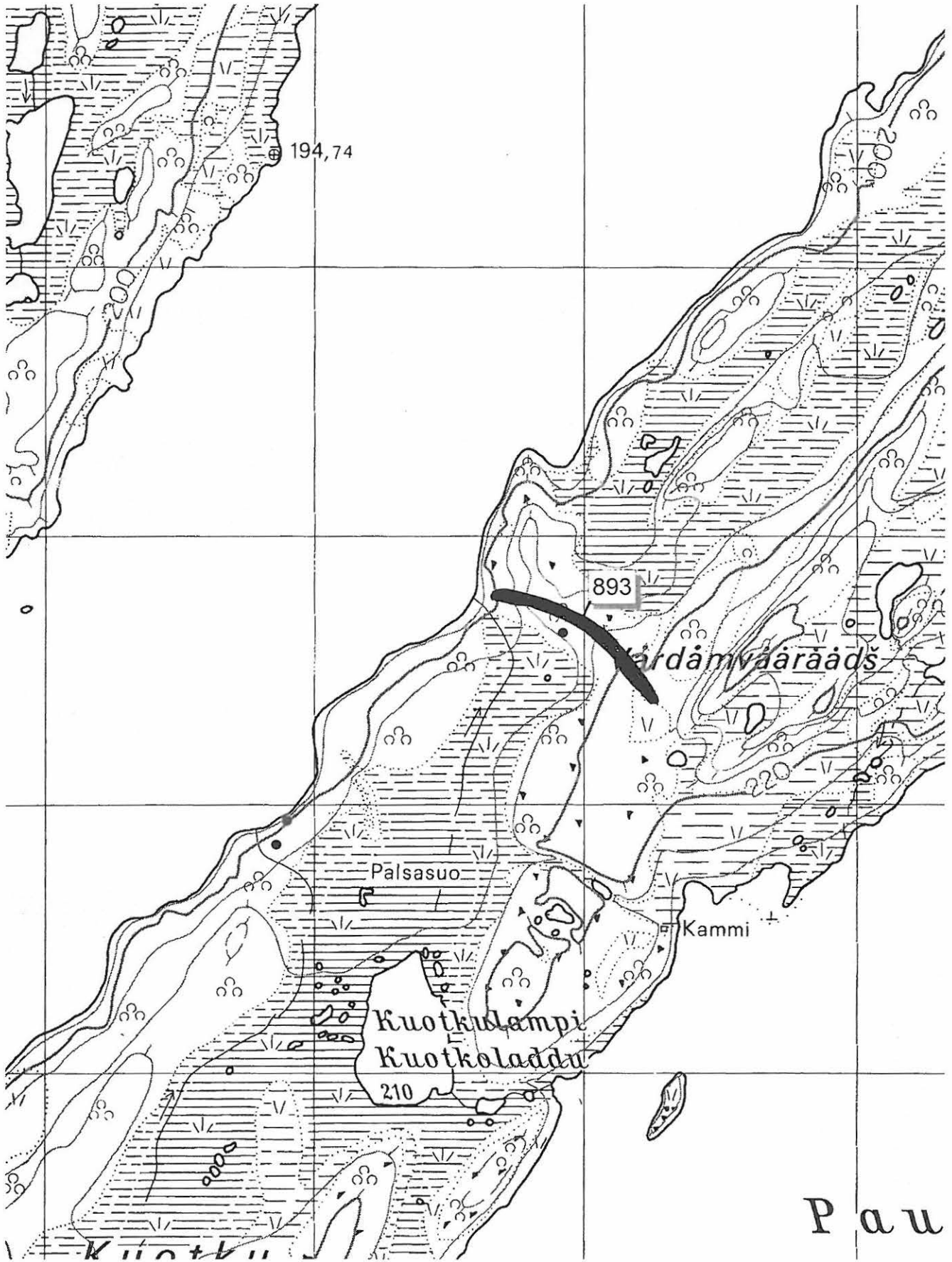




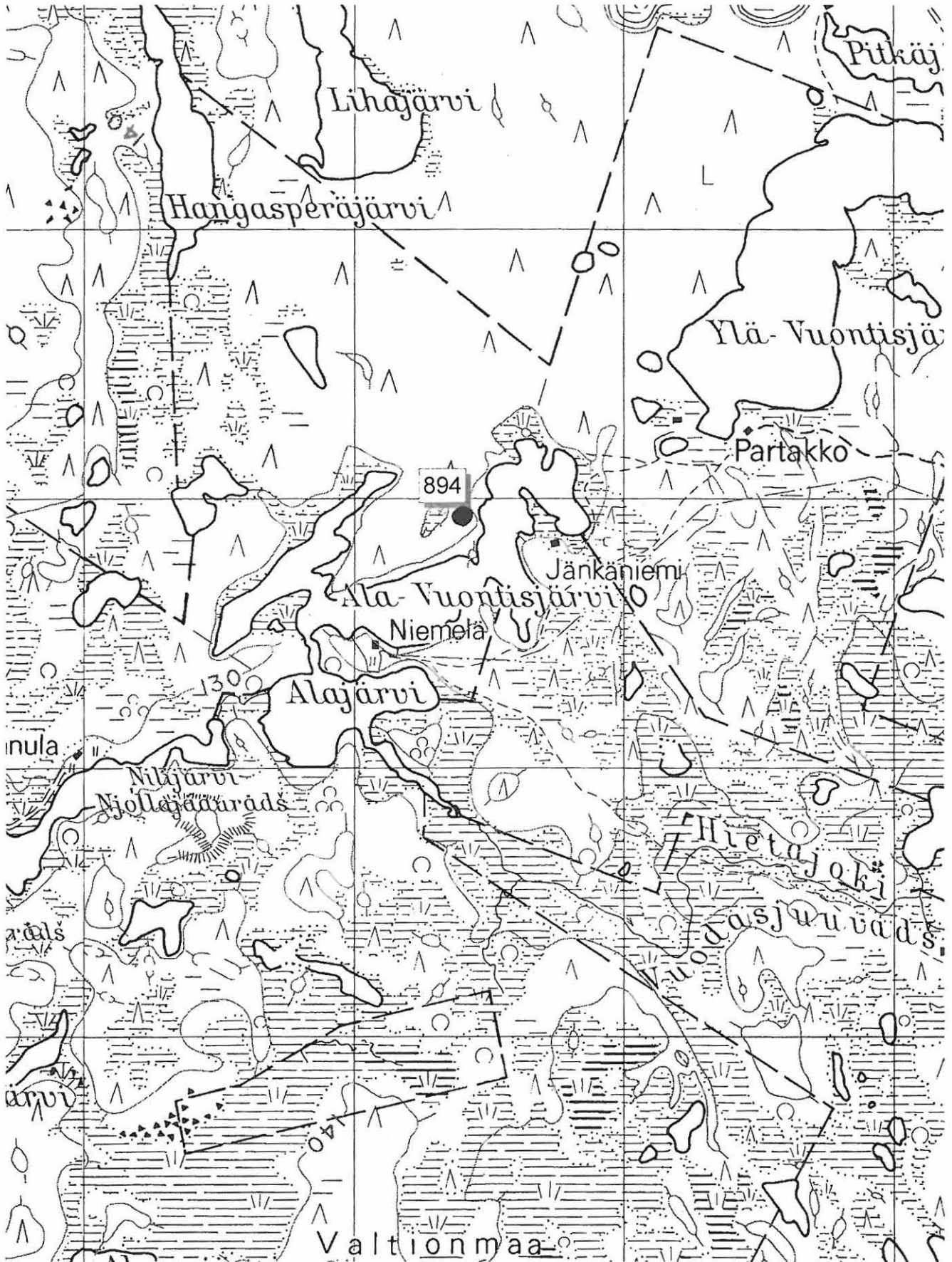
Inari 892 TUPAJÄRVI Tupasija.



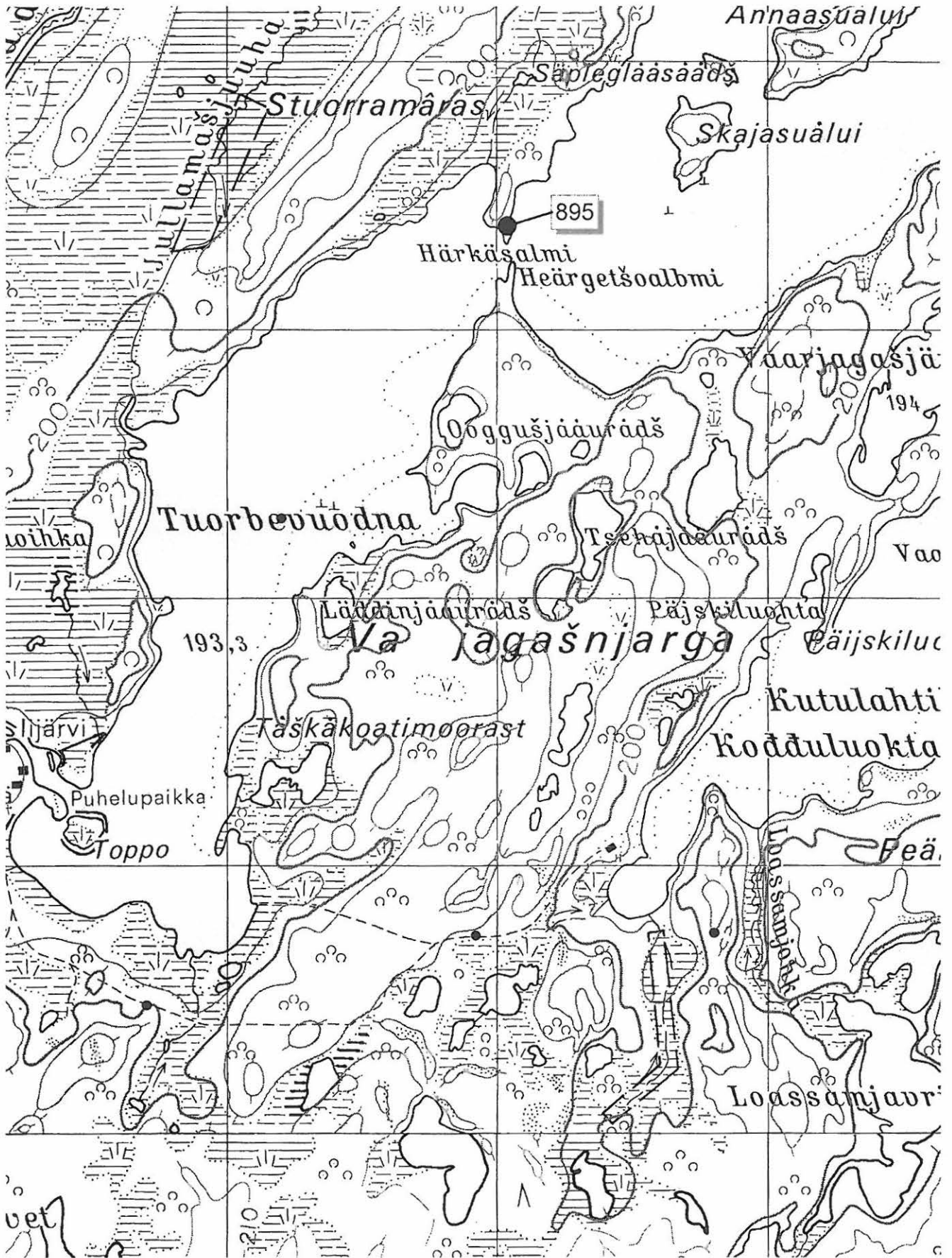
Inari 893 KUOTKOLADDU (pohjoinen) Pyyntikuoppia.

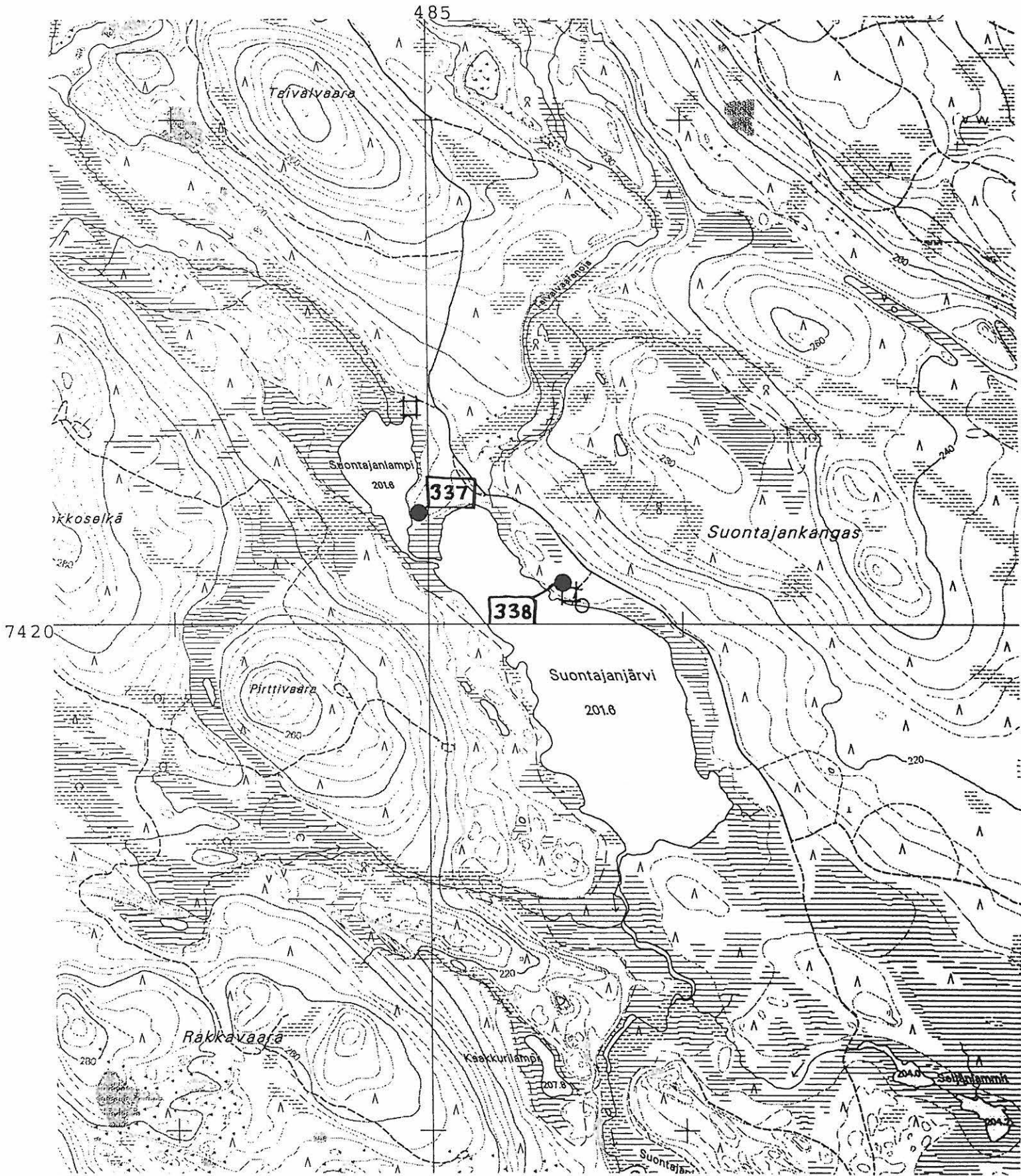


Inari 894 NILIJÄRVI Kivilatomuksia.



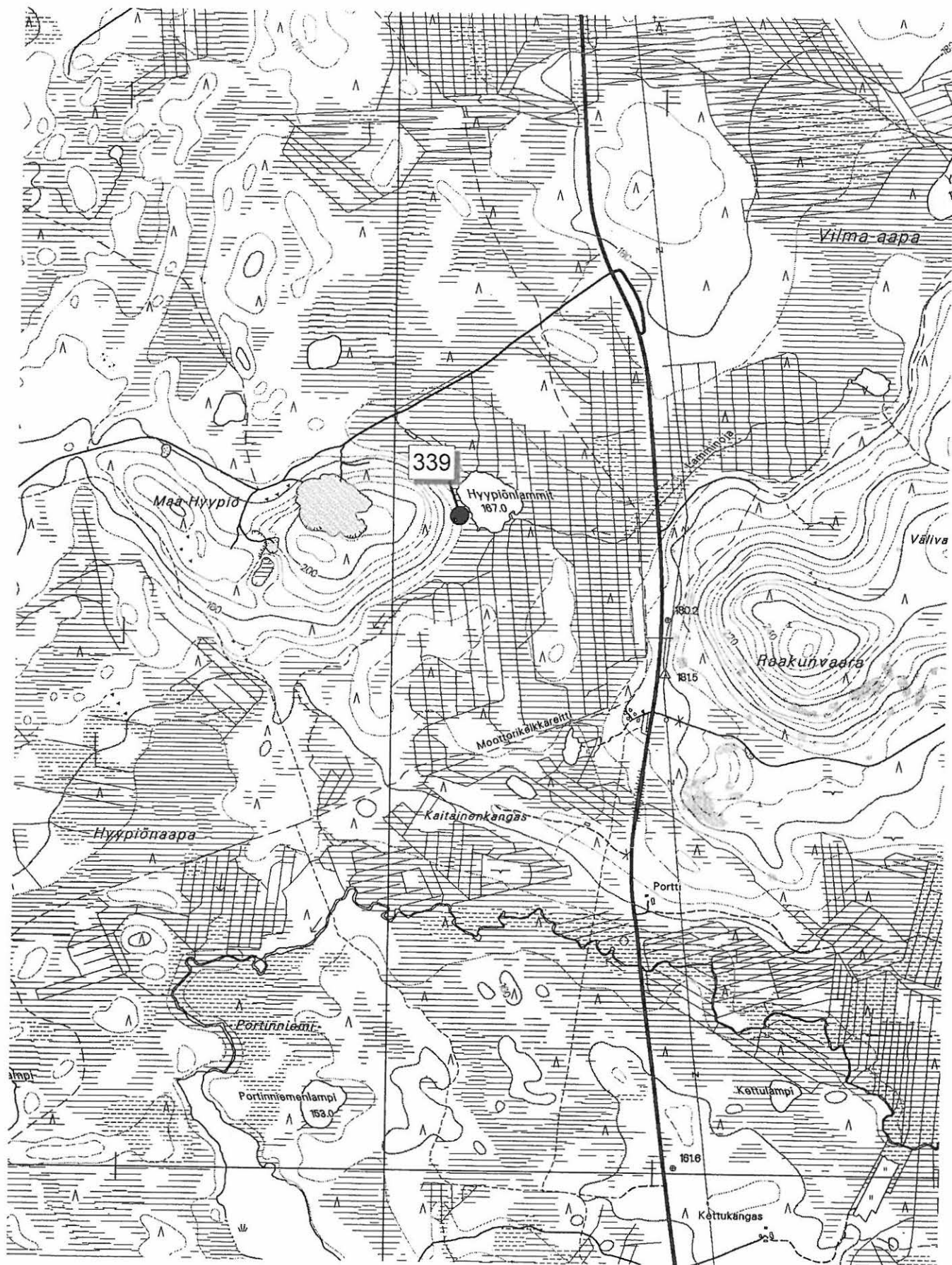
Inari 895 HÄRKÄSALMI (pohjoinen) Pyyntikuoppa.



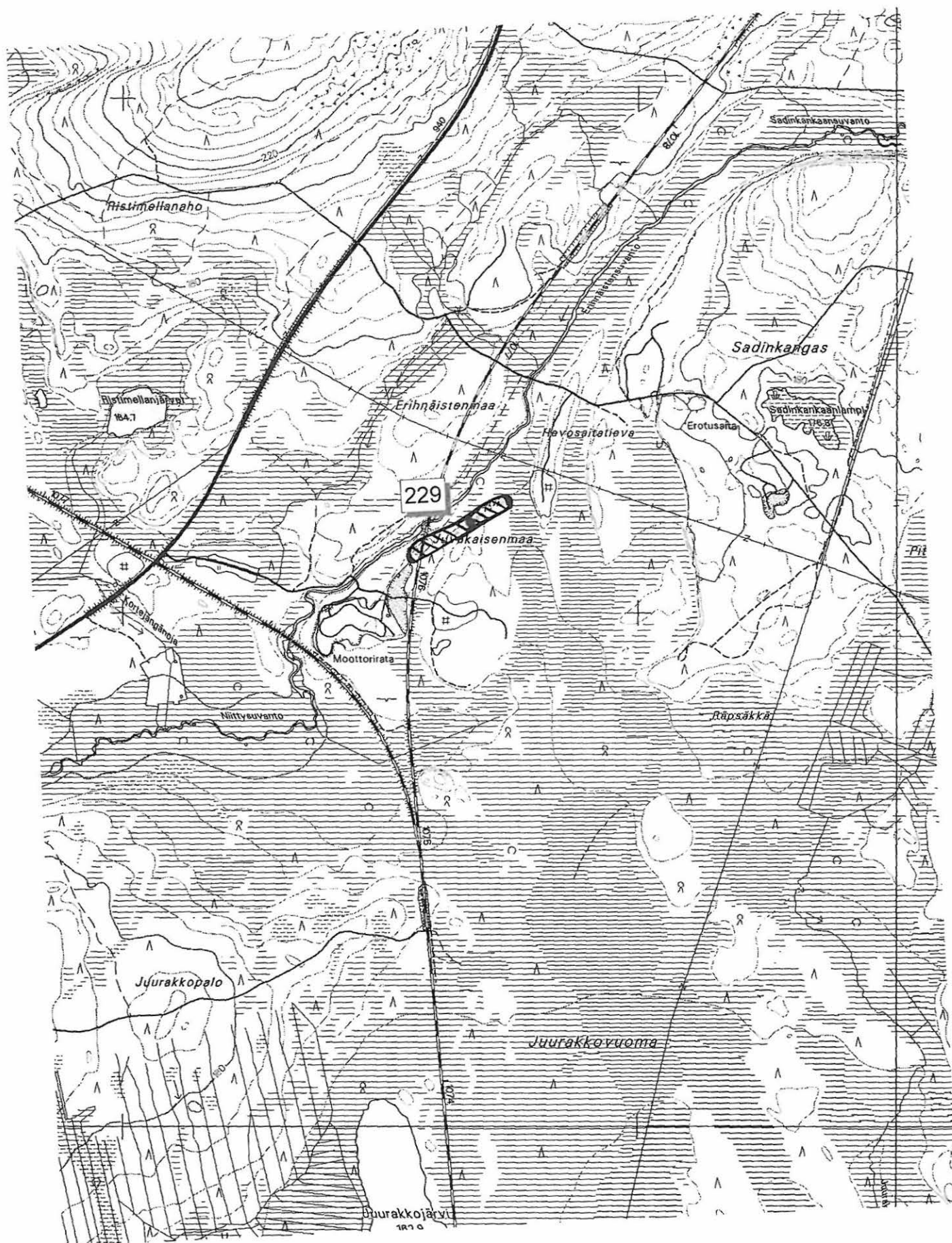


Ote PK 3623 09 SUONTAANSELKÄ
(yläosa).

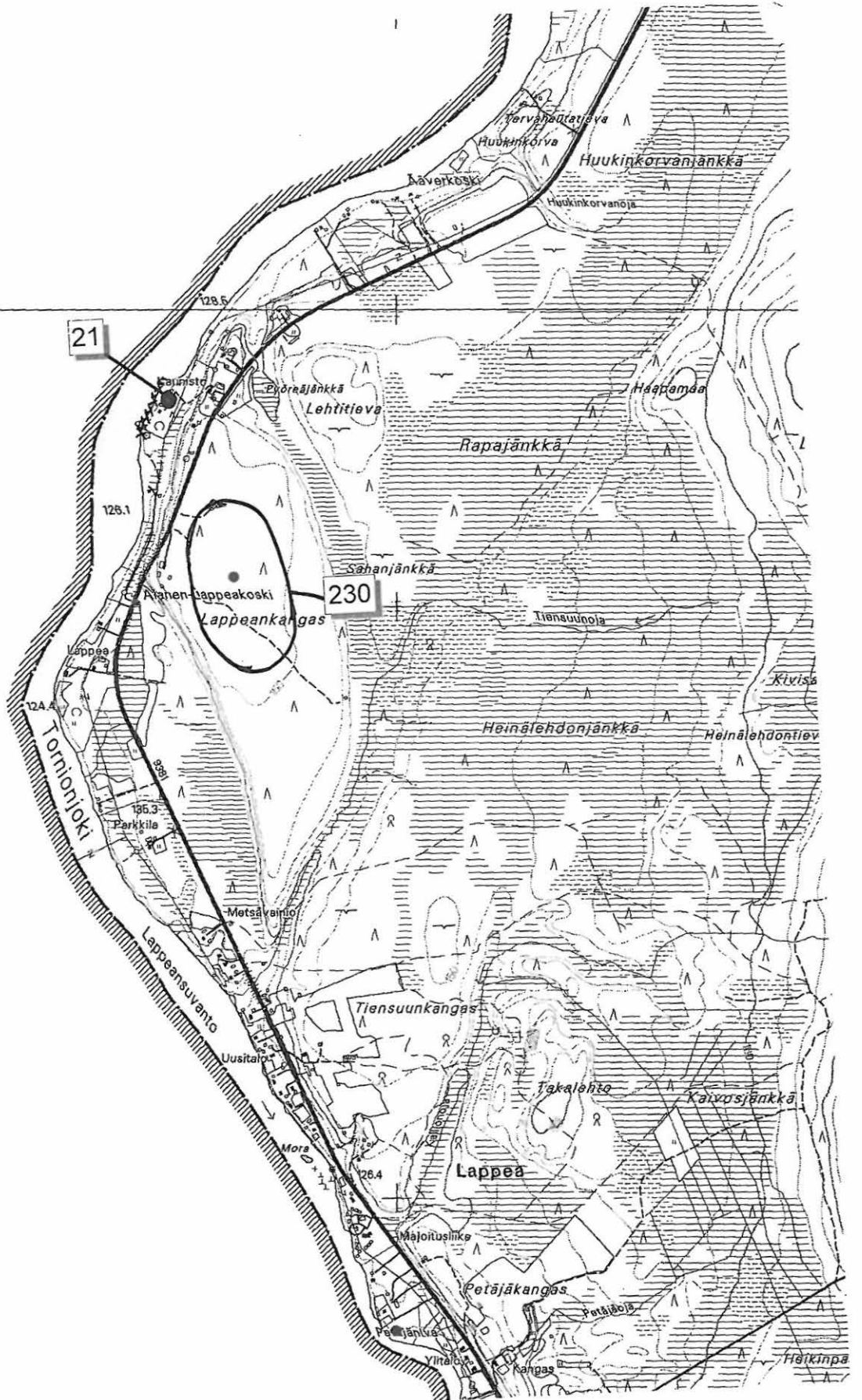
- ▣ hist. tupasija
- kalapatsas (tuh.)
- muinaisjäännös



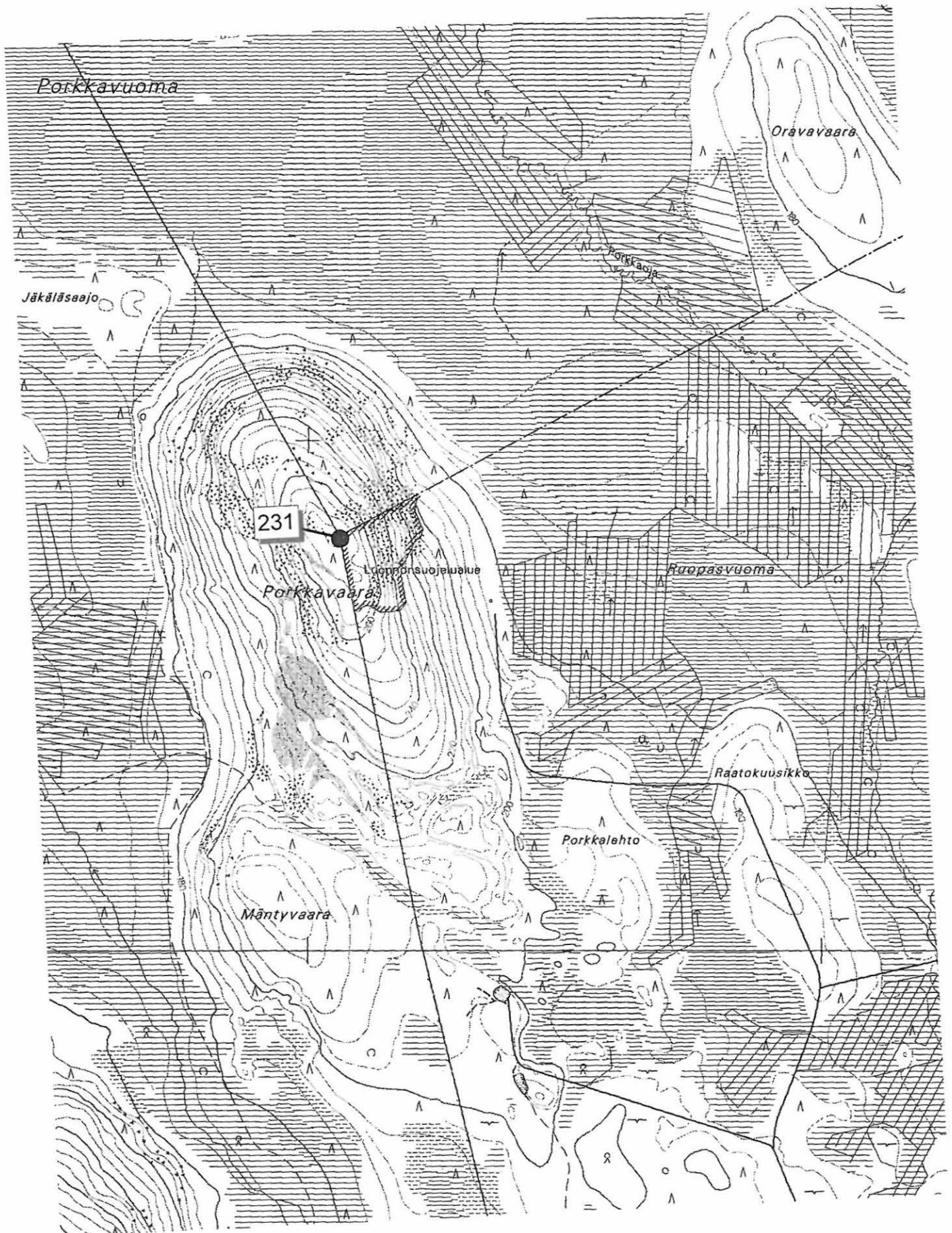
Kolari 229 JUVAKAISENMAA Rautamalmilouhos.



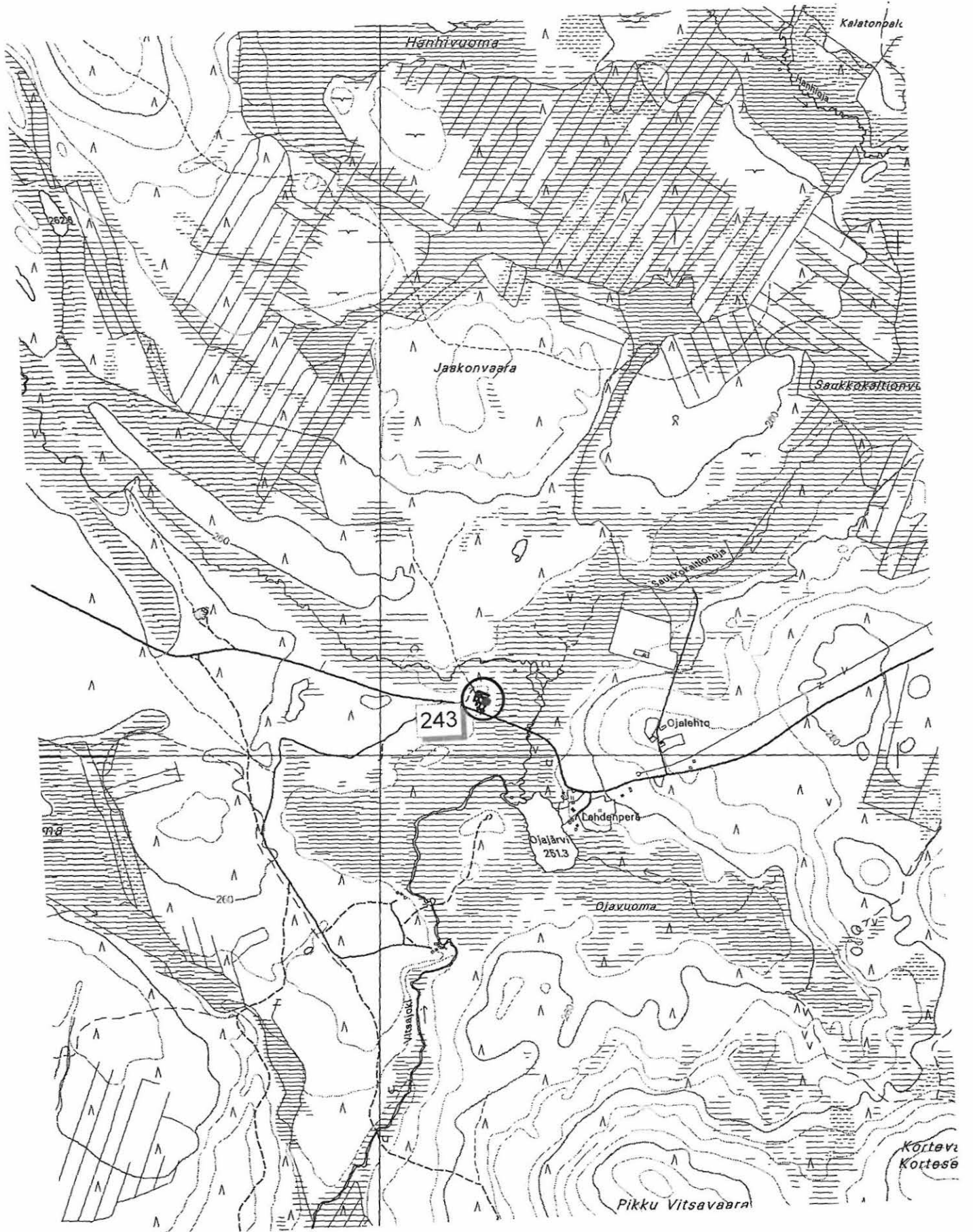
Kolari 230 LAPPEANKANGAS Hiilimiiluja, Tupasija.
Kolari 21 MASTORANTA Kivikautinen asuinpaikka.



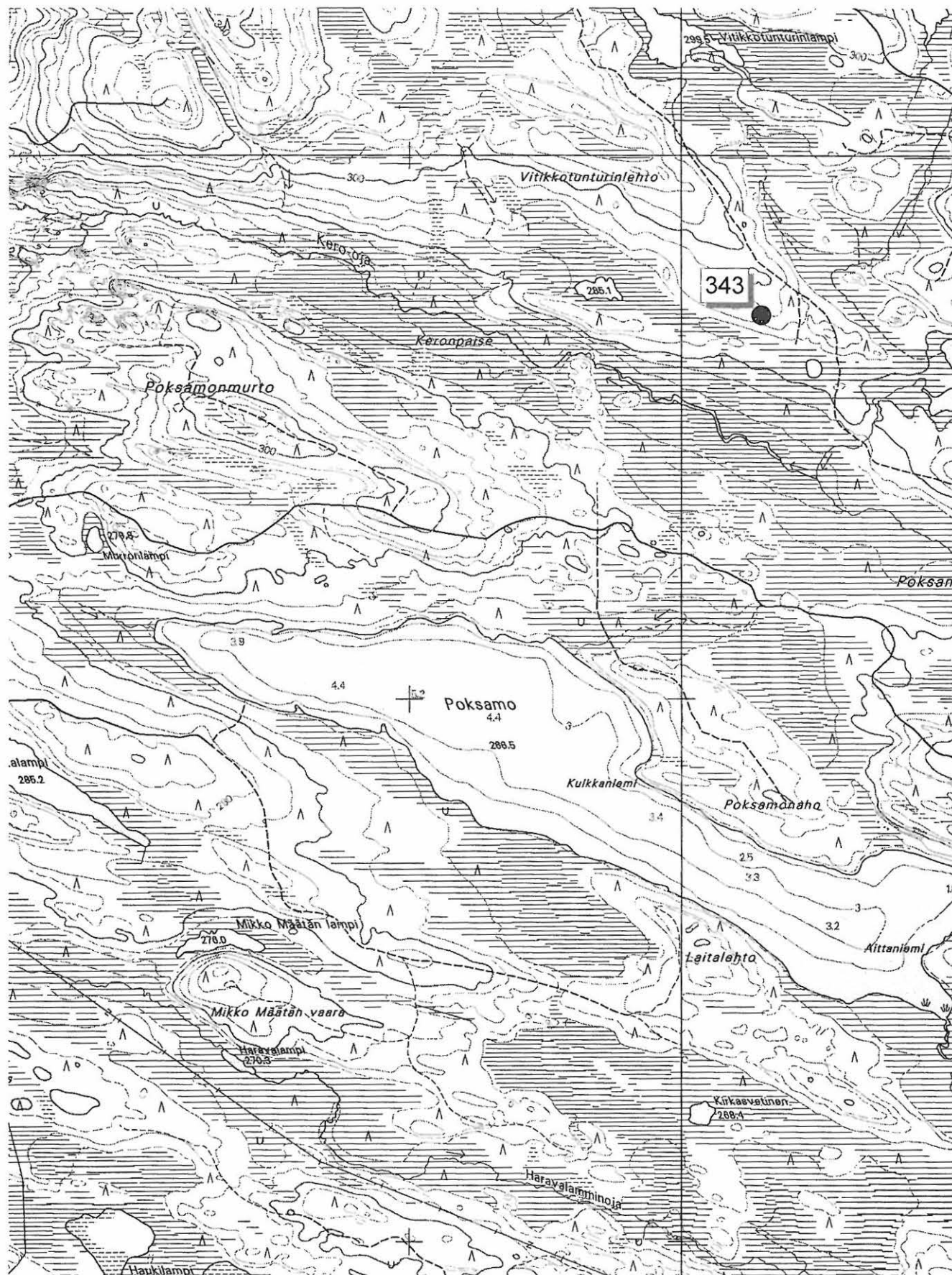
Kolari 231 JPORKKAVAARAN RAJALINJA Rajamerkki.



Muonio 243 OJAJÄRVI (luode) Kivikautinen asuinpaikka.



Posio 343 POKSAMONSUO Kiviröykkiö/Rajamerkki.

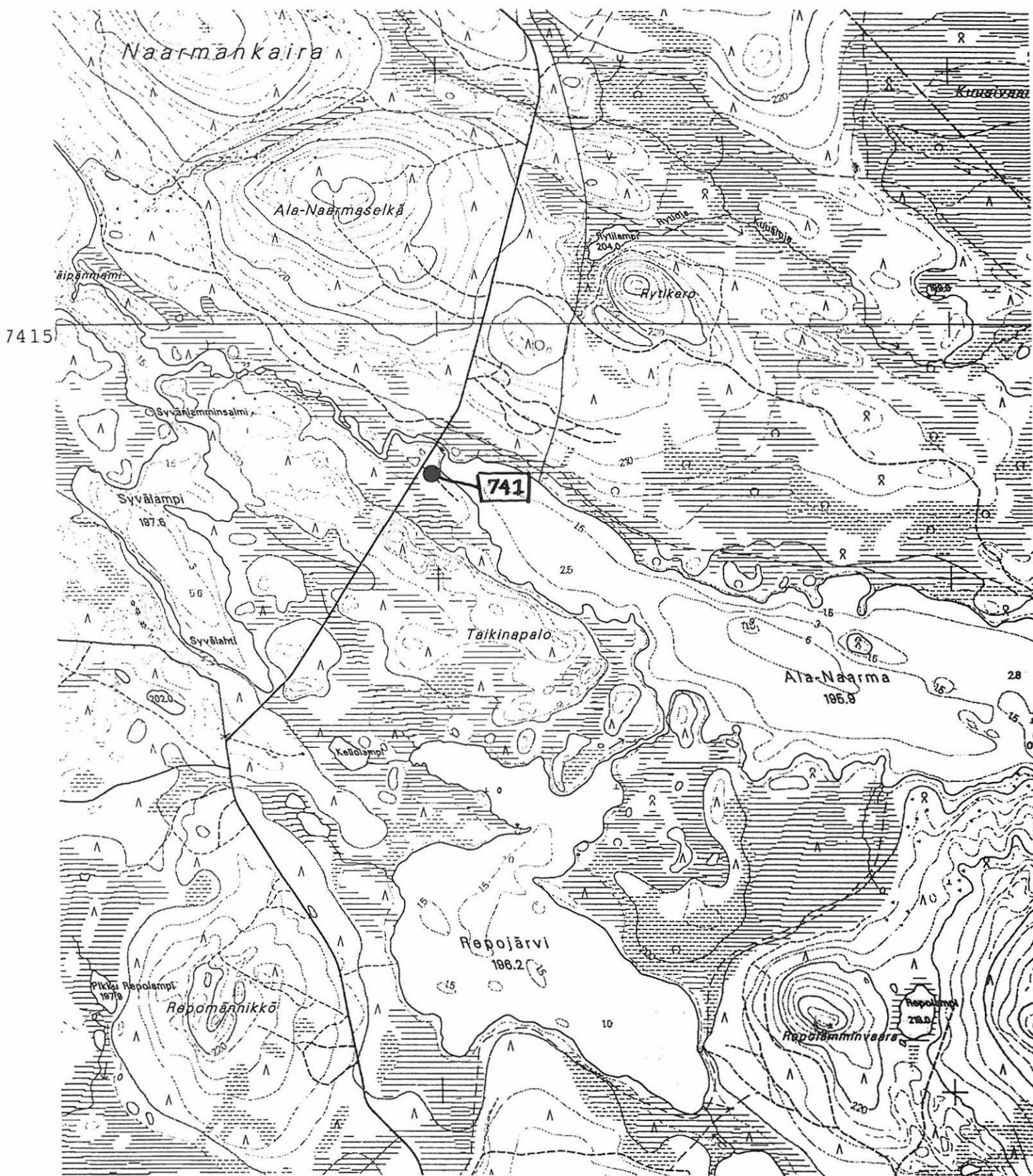


Posio 345 ALANKO Pyyntikuoppia

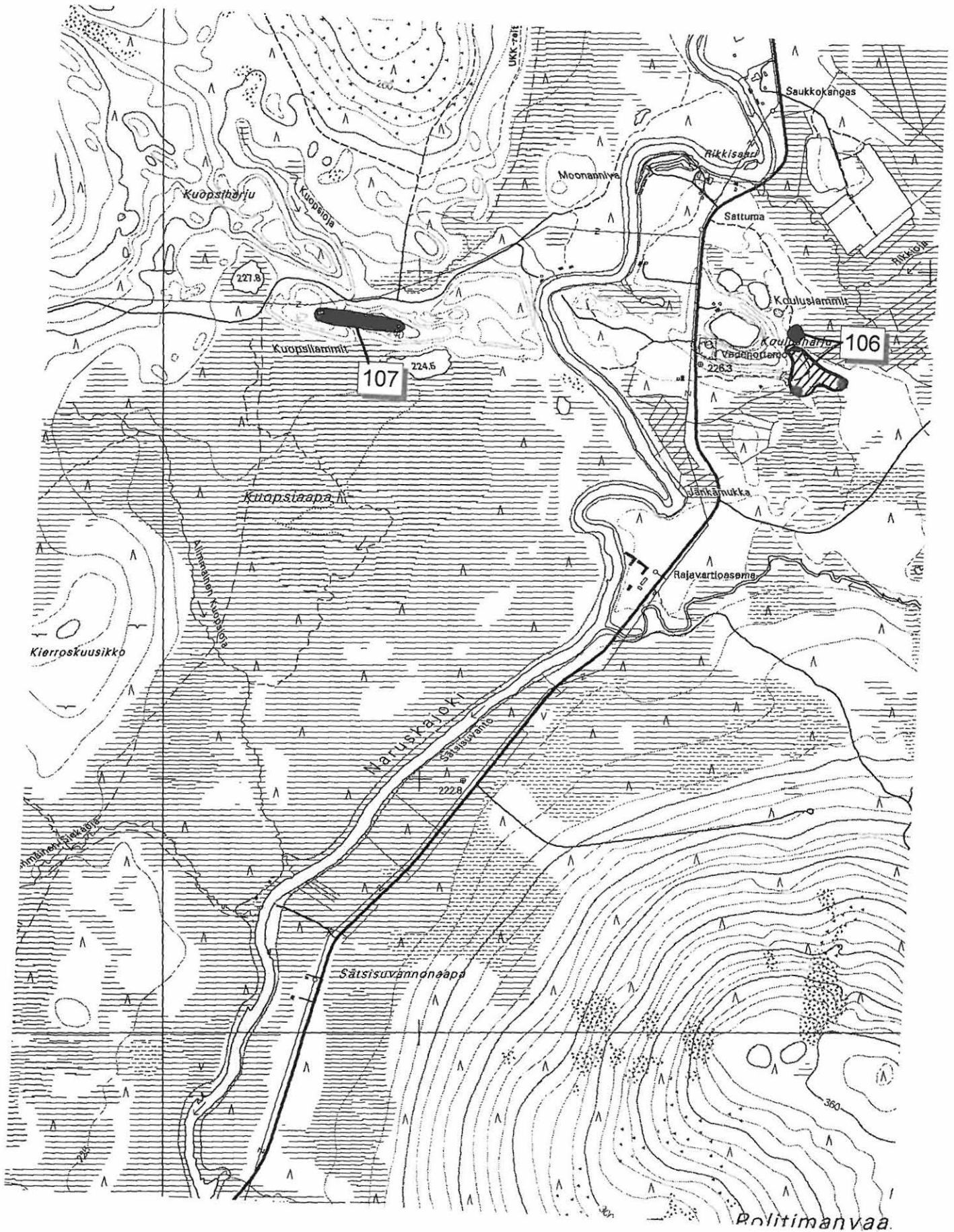


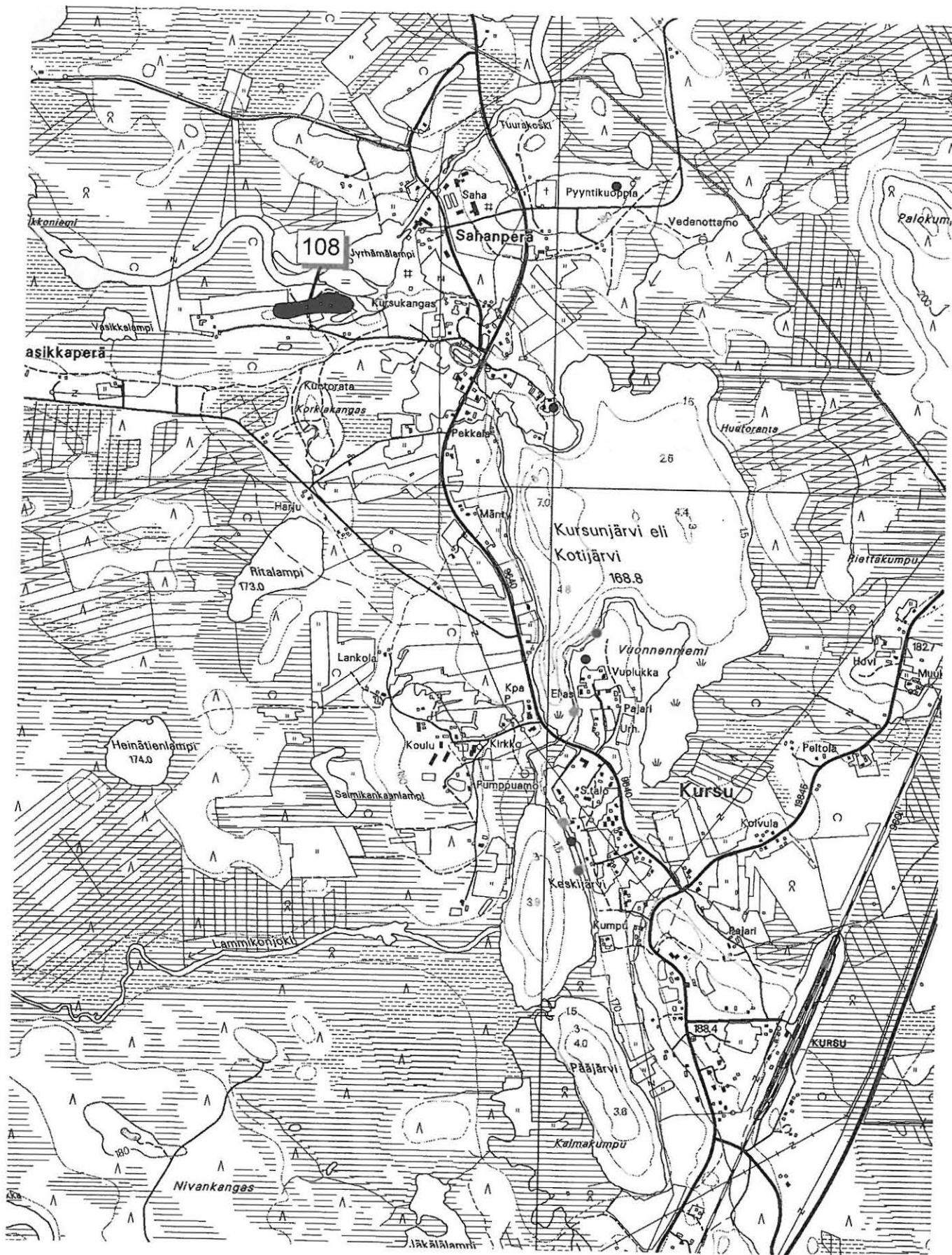
Posio 346 KENTTÄNIEMI Kiuas, Kenttä?

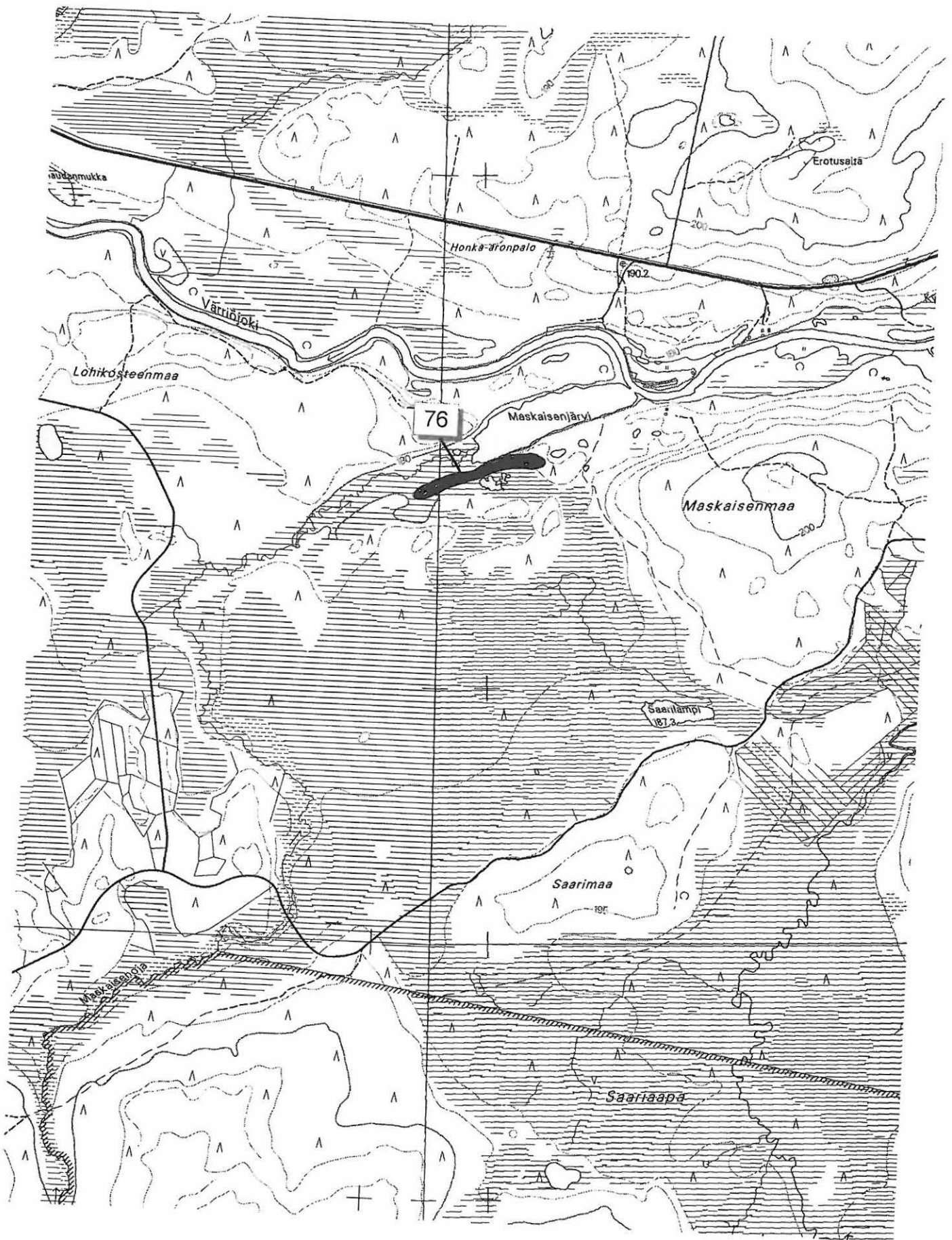


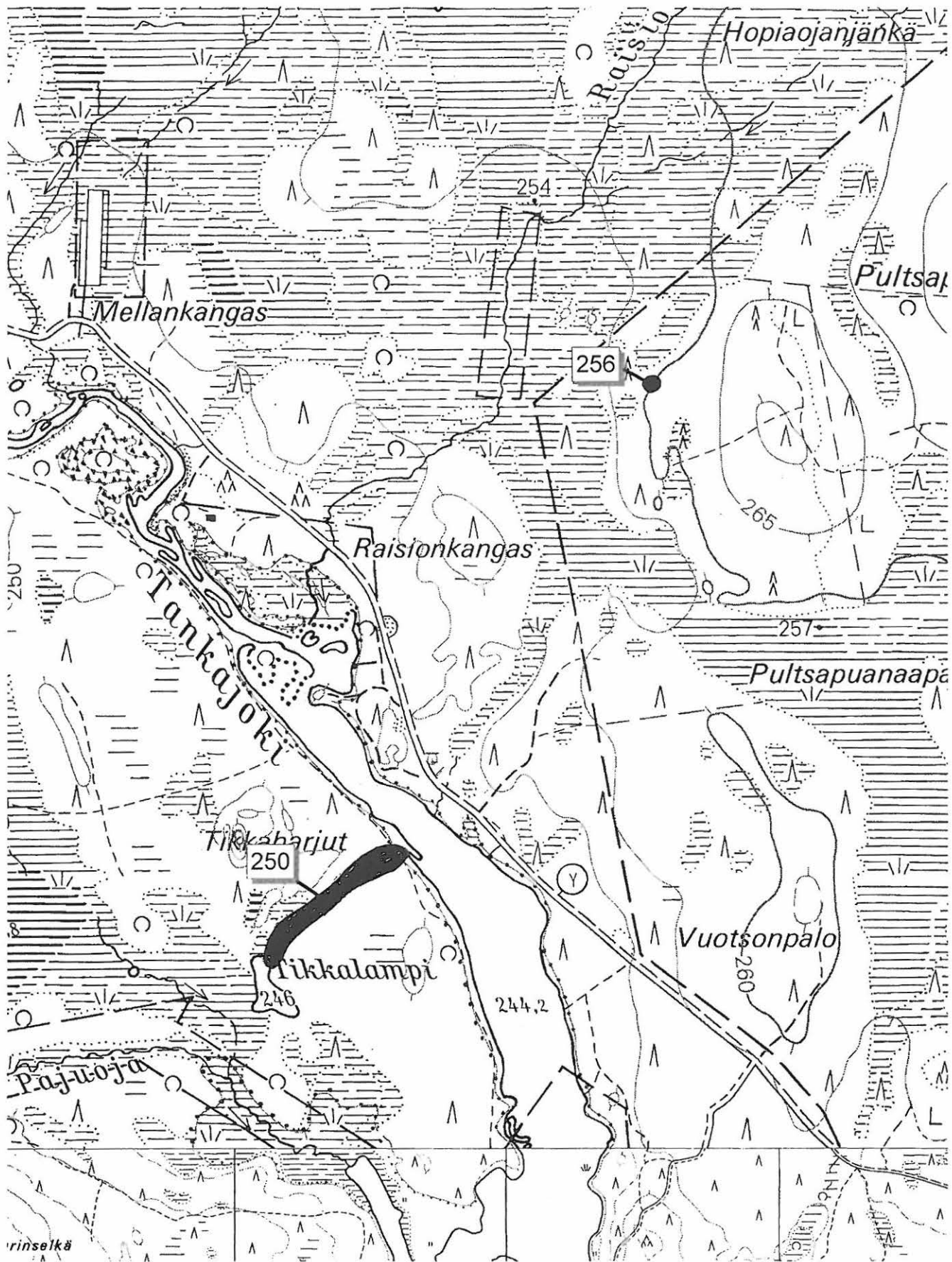


Salla 106 KOULUSHARJU (kaakko) Pyyntikuoppia, Kivikautinen asuinpaikka. Kartta 31
Salla 107 KUOPSIHARJU (kaakko) Pyyntikuoppia.

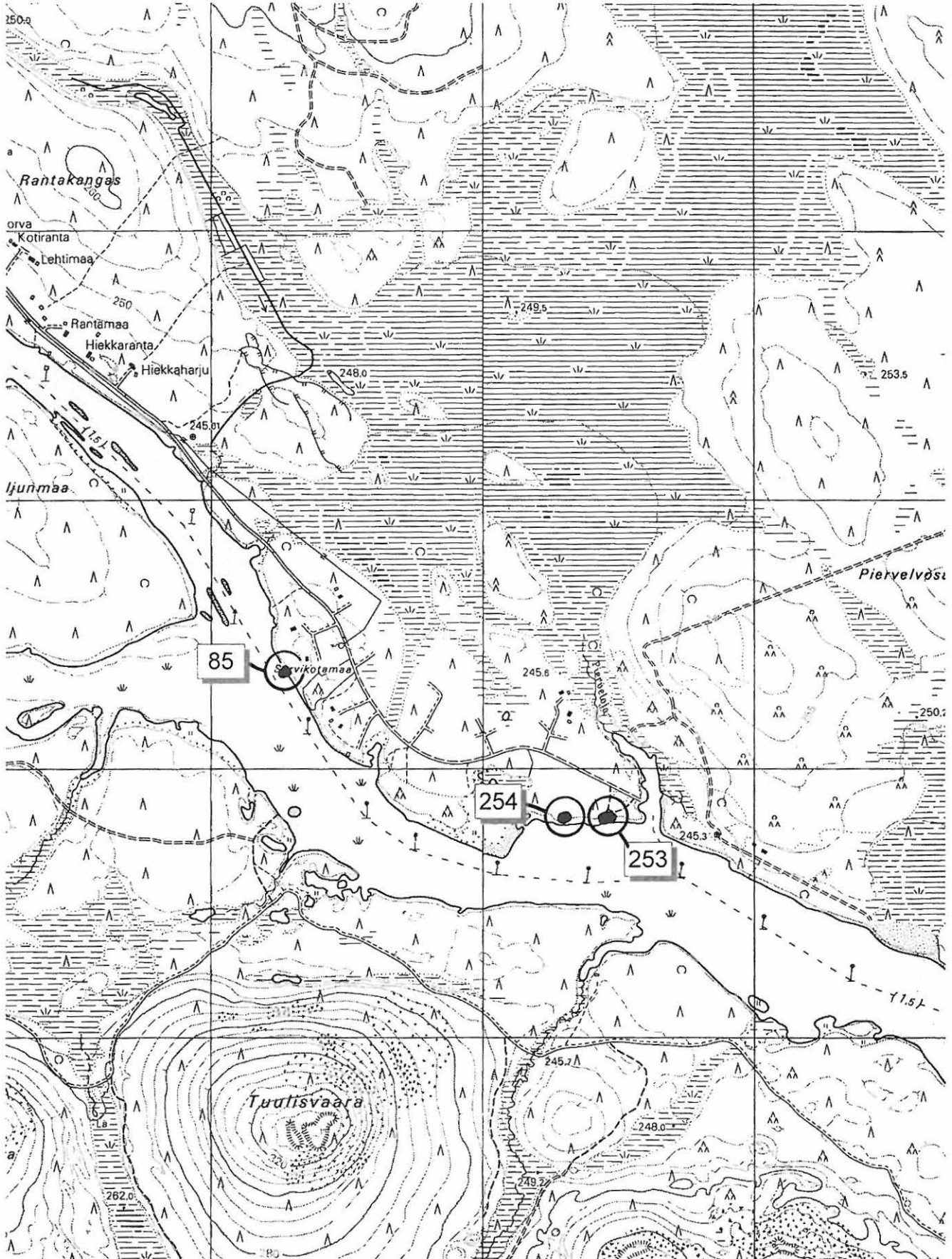




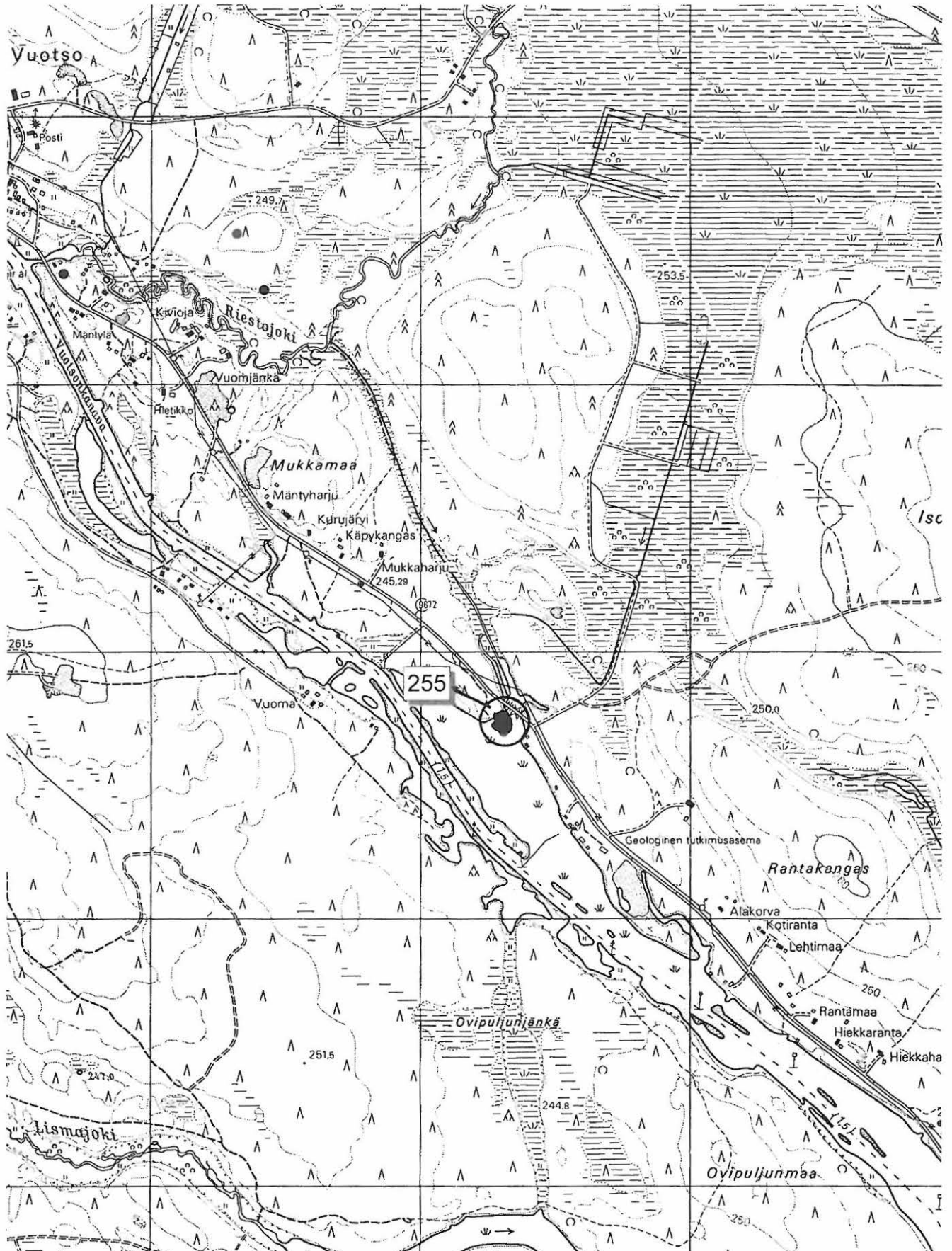


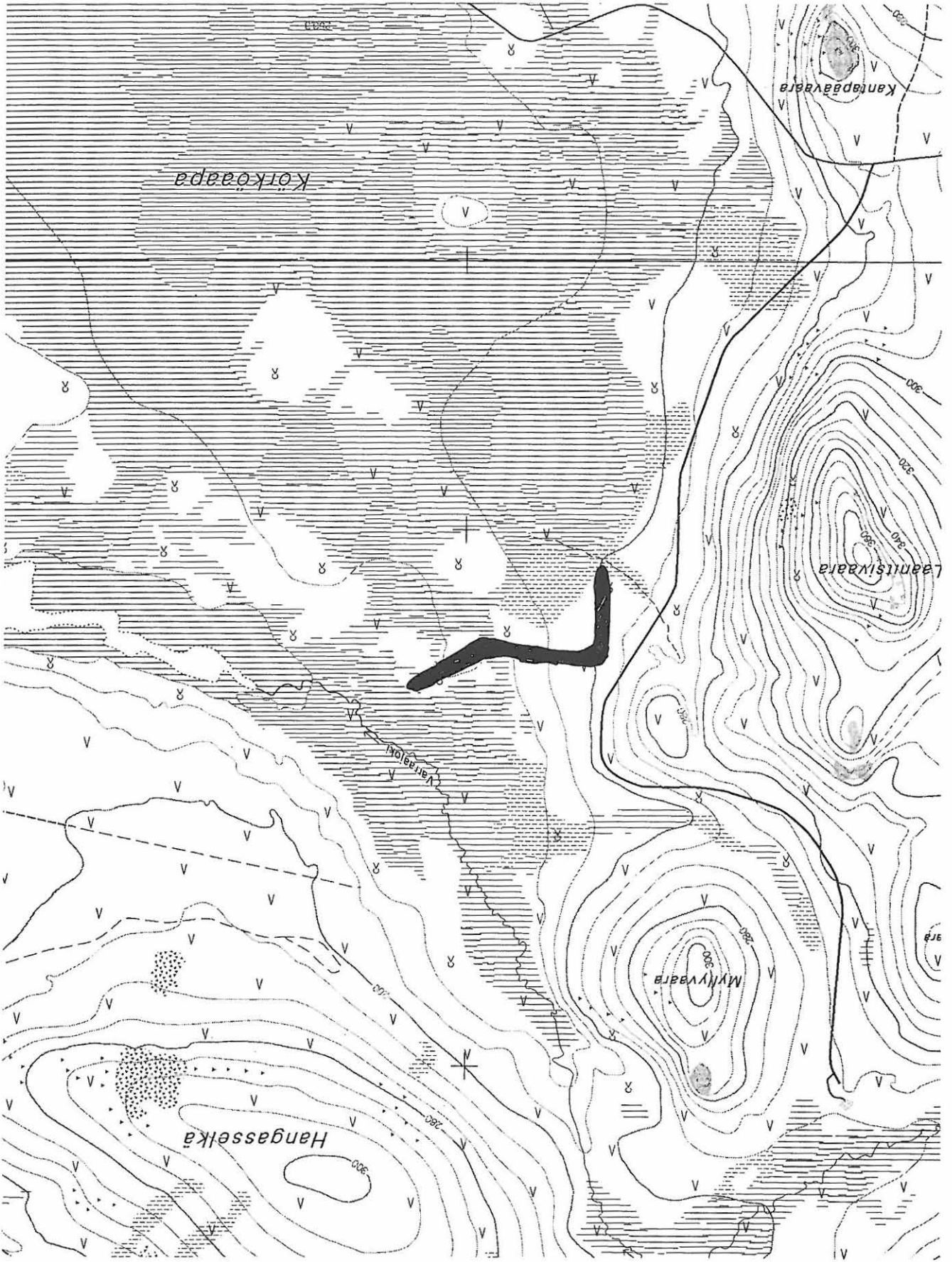


Sodankylä 253 VUOTSON SATAMA Kivikautinen asuinpaikka, Maakuoppia. Kartta 35
Sodankylä 254 SARVIKOTAMAA (kaakko) Maakuoppa.
Sodankylä 85 SARVIKOTAMAA Kivikautinen asuinpaikka.

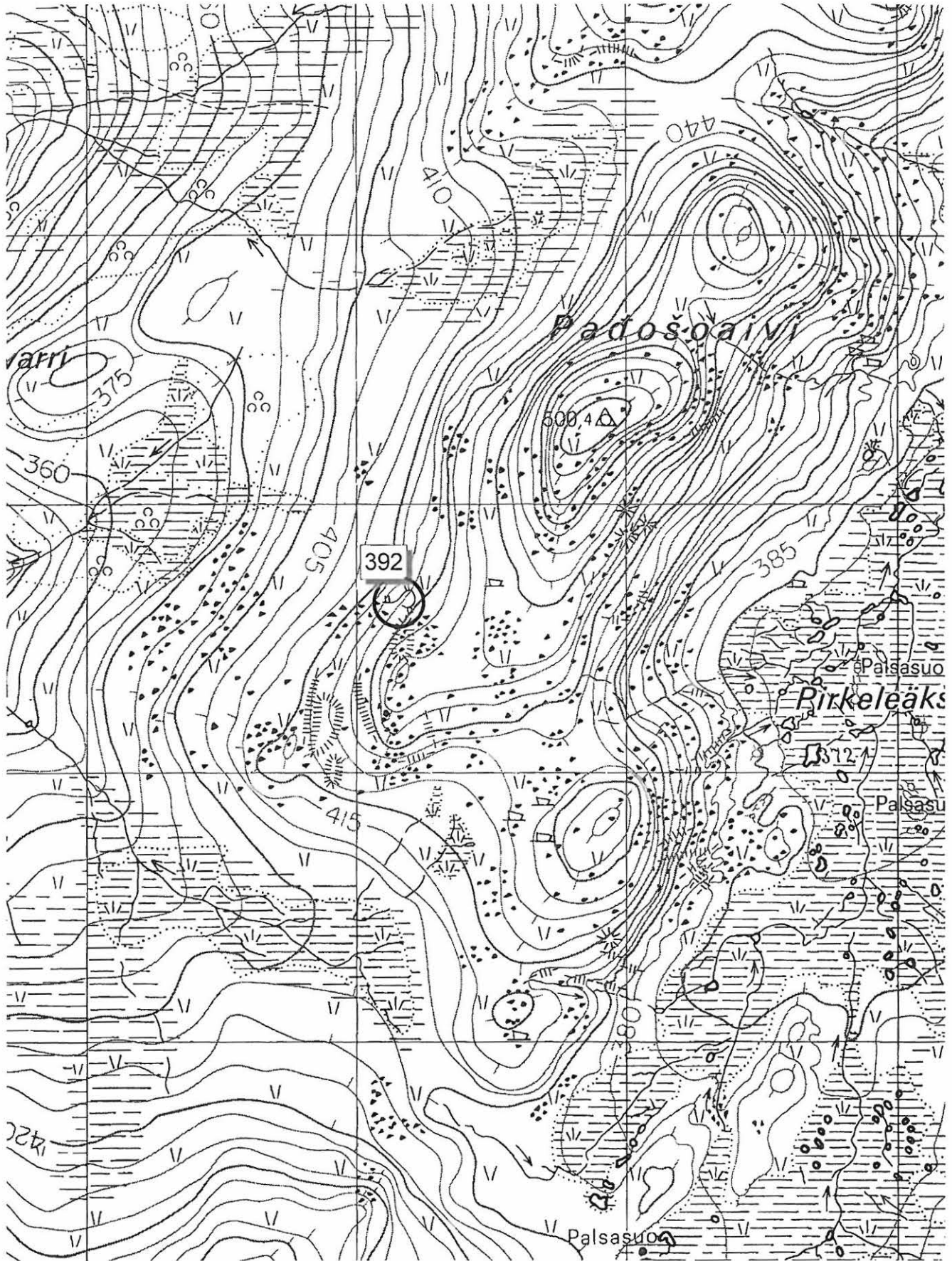


Sodankylä 255 VALKAMA Kivikautinen asuinpaikka, Maakuoppia.

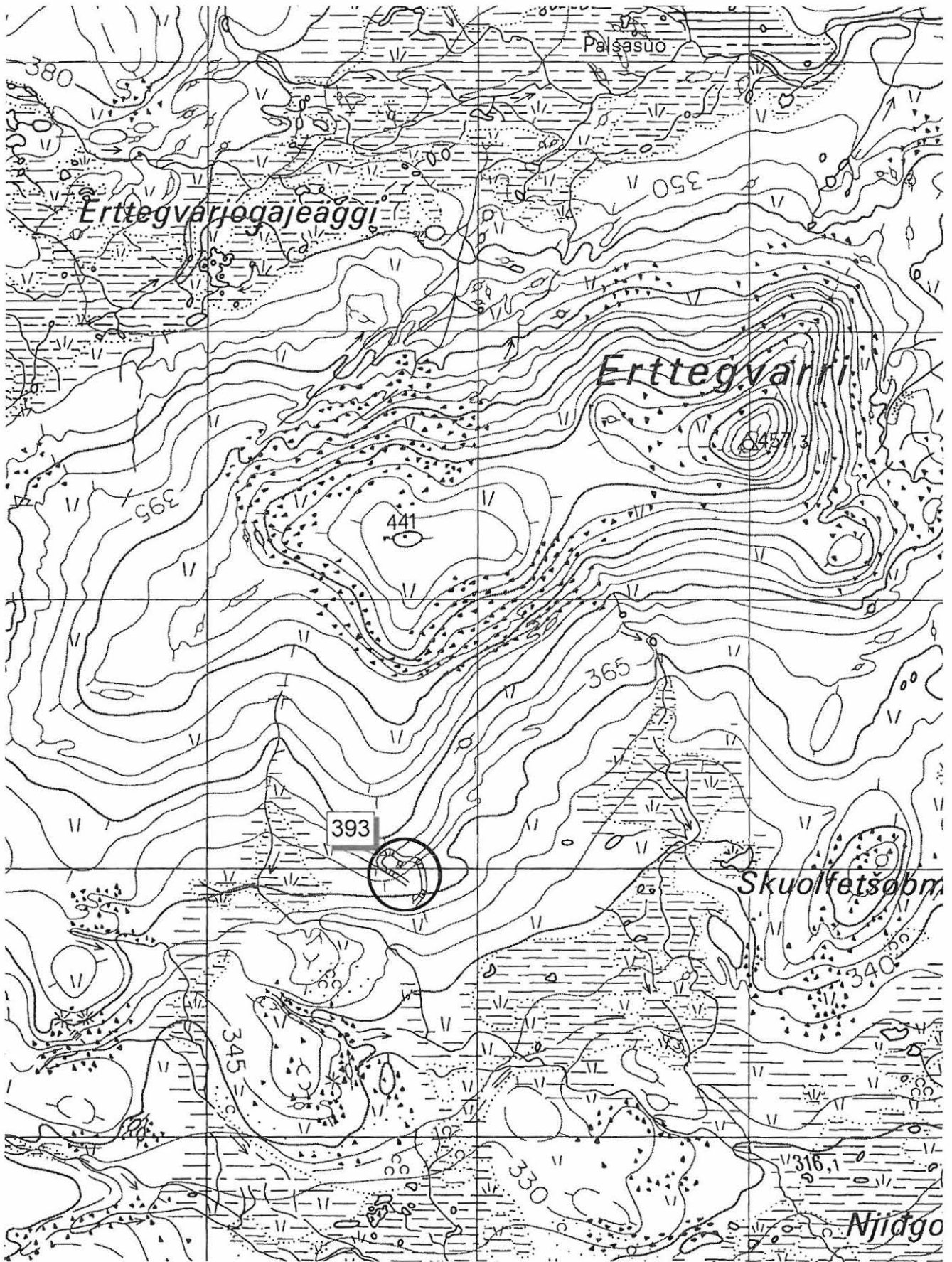




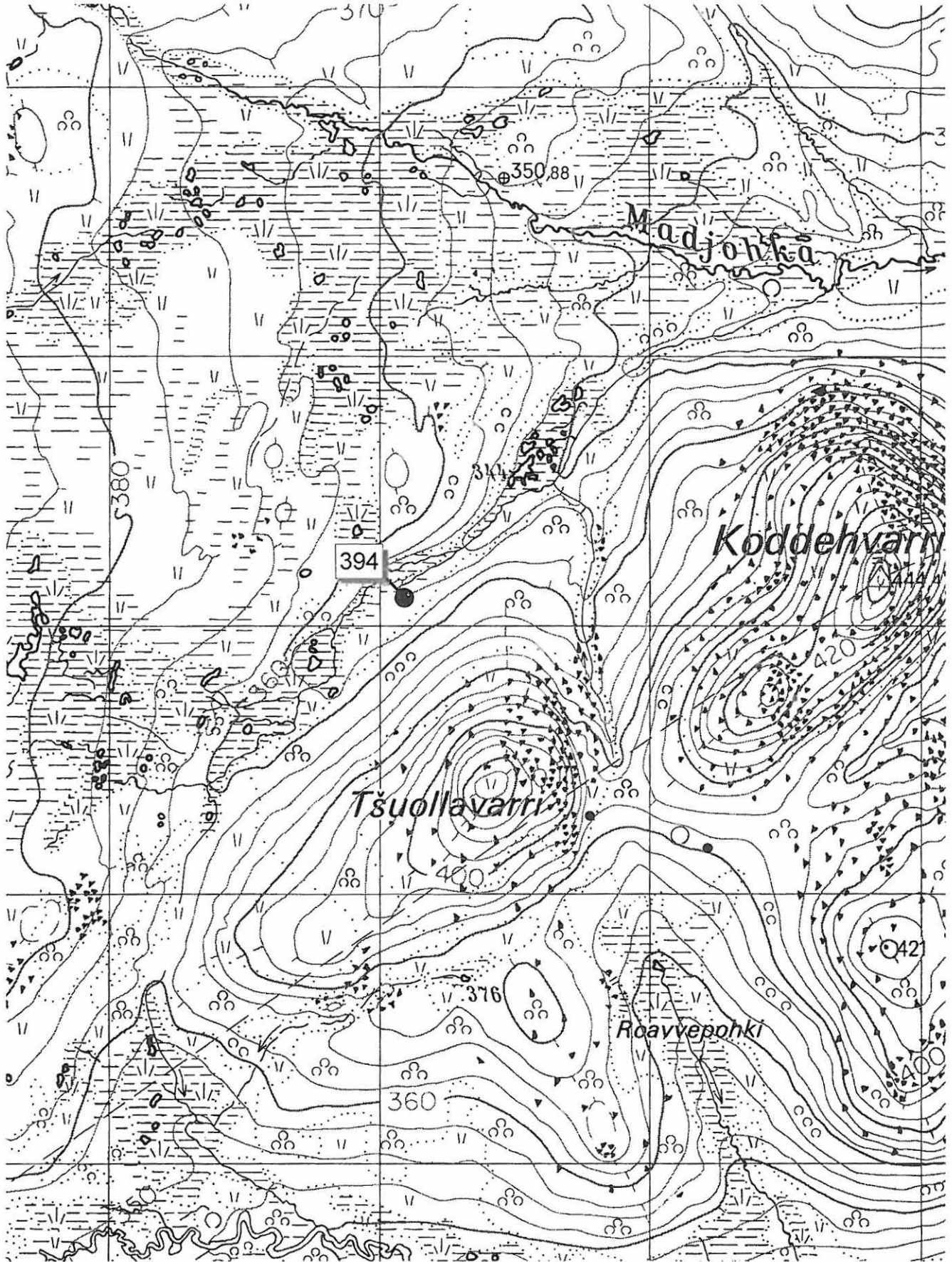
Utsjoki 392 BAADUSOIVI Kiviaitaus.



Utsjoki 393 ERTTETVÁRRI Kiviaitaus.



Utsjoki 394 GOTTETVÄRRI Purnu.



Utsjoki 395 HÄNNOJÁVRI Pyyntikuoppia.

