

Matti Huurre

ESPOON INVENT.

1962

E s i p u h e

1922 ilmestyi A. Äyräpään (Europaeus): "Fornfynd från Kyrkslätt och Esbo socknar" (SMYA XXXII:1), jossa perusteellisesti selvitetään näiden seutujen esihistoriaa. Koska neljässä vuosikymmenessä kuitenkin Espoon tapainen pääkaupungin liepeillä oleva seutu on kokenut suuria muutoksia ja jatkuvasti kokee: asutus tihenee, teitä rakennetaan jne. katsottiin aiheelliseksi inventoida sen alueella olevat muinaisjäännökset uudelleen. Tämä inventointi tapahtui alkukesällä 1962.

Maastossa kulku sujui jalkaisin. Pitemmillä matkoilla saattoi käyttää linja-autoja, joita vilkkaasti liikennöi eri puolille pitäjää. Pariin otteeseen oli ajettava moottoriveneelläkin tutkittaessa saaria.

Pääosa Äyräpään (Europaeus) yllämainitussa kirjassa mainitsemista kivikautisista löytöpaikoista löytyi suhteellisen helposti. Aivan kaikilta paikoilta, joilta aikaisemmin on löydetty keramiikkaa tai muuta selvästi asuinpaikkaan viittaavaa, ei nyt löytynyt sellaista, mutta entisten löytöjen perusteella ne on otettu asuinpaikkojen luetteloon. Uusia asuinpaikkojakin löytyi, osa niistä entisten irtolöytöjen perusteella, osa taas maastossa kulkiessa.

Irtolöydöistä ei kaikkia voinut paikallistaa aivan tarkasti, koska löytötiedot ovat usein niukat ja vain poikkeustapauksissa oli itse löytäjä tavattavissa.

Kaikkiaan on tämän inventoinnin perusteella Espoosta numeroitu kivikauden löytöpaikkoja 209 (lukuun sisältyvät myös ne irtolöydöt, joiden löytöpaikat ovat tuntemattomat). Äyräpäällä

vastaava luku on 102 (mt n:ot 171 - 272), joten vuosien ku-
luessa luku on kaksinkertaistunut. Asuinpaikkoja on 76. Pai-
koin, esim. Sperringsin vaiheilla Hemkärrin pohjoisreunalla,
voi kysymys olla yhtenäisestä laajasta asuinpaikka-alueesta jo-
hon tässä erillisinä mainitut paikat 11 - 20 kuuluvat.

Hiidenkiukaitten suhteen oli tärkeimpänä lähteenä E. Ta-
melanderin luettelo Espoon pitäjän kiviroukkiot, 1926, top. ar-
kisto. Vain yksi siinä mainittu röykkiö Bolarskogissa jäi löy-
tymättä, koska se on perusteellisesti hävitetty. Jokunen uusi
röykkiö löytyi, joskin niistä toiset ovat epävarmoja. Numeroi-
tuja on nyt 56 (n:ot 210 - 265).

Kivikautisten löytöjen esittelyä varten on Espoo jaettu
kuuteen alueeseen, jotka osittain vastaavat Äyräpään käyttämää
jakoa (ks. mt s. 9). Jako on tehty vesistö-alueiden mukaan,
joka lienee jossain määrin selvempi kuin kylittäinen jako.

Alueet ovat:

- a) Mankinjoen (Mankå) ja Isonjärven (Låjärv) vesistöalue.
Tähän kuuluvat Mankinjoen varret: Mankby, Esbogård, Sper-
rings, Järvikylä (Träskby), Urberga ja Niemis.
Alueelta on hyvin runsaasti löytöjä: n. puolet Espoon
kivikautisista asuinpaikista on sieltä (n:ot 1 - 37).
- b) Gumbölenjoen - Nuuksion vesistöalue.
Alue käsittää Gumbölenjoen varret Espoon kartanosta ylös-
päin, Nupurinjärven ja Nuuksion Pitkäjärven ympäristöt.
- c) Espoonjoen vesistöalue.
Tähän kuuluvat Espoonjoen varret Espoonlahdesta Espoon
entiseen Kirkkojärveen asti. Kylistä mainittakoon Muhlby,
Kauklahti, Morby ja Tuomarila.

d) Glomsinjoen - Bodomin vesistöalue.

Alue käsittää Glomsinjoen varret, Bodomin järven ympäristöt
sekä Velskolan (Vällskog) Pitkäjärven ja Luukinjärven seudut.

e) Glimsinjoen - Pitkäjärven alue.

Tähän kuuluvat Glimsinjoen rannat sekä Lippajärven ja Pitkä-
järven ympäristöt: osa Bemböleä, Karvasbacka, Kvarnby, Träsk-
ända, Viherlaakso, Laaksolahti (Dalsvik) ja Vanhakylä (Gammel-
gård).

f) Rannikkoalue.

Tämä käsittää Espoon etelä- ja kaakkoisosan: mm Stensvik,
Bolarskog, Söderskog, Hemtans, Smedsby, Kilo, Leppävaara ja
Mäkkylä kuuluvat siihen.

Kauniaista, joka on Espoon keskellä, ei aikaisemmin ole
erotettu siitä museon topografisessa arkistossa. Nyt kui-
tenkin on siitä tehty oma inventointikertomus.

Löytöpaikat on numeroitu juoksevilla numerolla ensin asuin-
paikat alueittain "vastavirtaan", siis rannikolta sisämaahan päin.
Rannikkoalueella (f) numerot ovat lännestä itään päin. Asuinpaik-
kojen jälkeen seuraavat irtolöydöt samassa järjestyksessä ja nume-
rointi jatkuu välittömästi.

Hiidenkiukaat on lueteltu lännestä itään ja rannikolta sisä-
maahan.

Kertomukseen liittyy neljänlaisia karttoja: yleiskartta 1:40000,
11 peruskarttaa 1:20000, 35 kpl Espoon asemakaavatoimistosta saa-
tuja karttalehtiä 1:2000 sekä joistakin paikoista erikoiskarttoja
ja luonnoksia.

Paikkojen sijoittamisessa peruskartalle on huomattava, että
kivikautista asuinpaikkaa merkitsevät kolmiot eivät ole asuin-

paikkojen kohdalla, vaan niistä lähtevät nuolet osoittavat asuinpaikan sijainnin. Tämä on vielä yleensä punattu. Sen sijaan hiidenkiukaat ovat paikoillaan, vaikka joskus yksi piste voi merkitä kahta rauniota.

Irtolöytöjen kohdalla osoittaa numerosta lähtevä nuoli löytökohtaa, mikäli se on tarkasti tiedossa. Pelkkä numero merkitsee irtolöytöä, jonka löytöpaikka on suurin piirtein tunnettu.

Tekstissä on löytöpaikkojen sijainti ilmaistu esim: Peruskartta 203212 - 31/75 ($x = 531-74$, $y = 6675-54$). Tämä tarkoittaa sitä, että kyseessä oleva paikka on peruskartan lehdellä 203212 ruudussa 31/75 ja sen koordinaatteina ilmaistu tarkempi sijainti on ruudun vasemmasta laidasta (=531) 37 mm (vastaten 740 m) ja alalaidasta (=6675) 27 mm (540 m). Kivikautisilla asuinpaikoilla nämä luvut viittaavat asuinpaikan keskiosaan.

Paikkojen korkeudet on saatu peruskarttojen tai karttalehtien 1:2000 perusteella. Ne ilmaisevat yleensä, minkä korkeuskäyrien välillä löytöpaikat sijaitsevat. Joskus, milloin korkeuskäyrä kulkee juuri löytöpaikan keskeltä, on merkitty vain yksi luku. Se ei siis tarkoita kivikautisella asuinpaikalla alarajaa vaan "keskikorkeutta".

Kauniaisten löytöpaikat on merkitty yleiskartalle ja peruskartalle roomalaisin numeroin (I-IV).

Kaikki nämä kiinteät muinaisjäännökset ovat ilman muuta rauhoitettuja, mutta kaikkia ei tietenkään voida säilyttää ikuisia aikoja. Useimmille paikoille on jätettävä rakentamismahdollisuus, kunhan vain tutkimuksia voidaan ajoissa suorittaa. Kuitenkin on syytä säilyttää osa kiinteistä muinaisjäännöksistä täysin rauhoitettuna, rakennuskaavaan merkittyinä erikoisalueina.

Näitä ovat ensinnäkin kaikki hautarauniot, lukuunottamatta ehkä aivan perusteellisesti hajoitettuja (n:ot 210 ja 211) tai epävarmoja (n:o 212).

Kivikautisten asuinpaikkojen suhteen on asia hankalampi: yleensä ne ovat hiekkakuoppien reunoilla, pelloilla tai rakennusten luona, joten niiden ympäristö harvoin on sopiva rauhoituksen kannalta.

Erikoisalueena säilytettävän kivikautisen asuinpaikan valinnassa pitäisi nähdäkseni ottaa huomioon sekä paikan arkeologinen arvo että sen ulkonäkö. Ensiksimmäisessä suhteessa tulisivat kysymykseen lähinnä huomattavat löytöpaikat ja joka tapauksessa pitäisi paikan olla ajoitettu. Maisemallisesti taas tulisi maaston olla mahdollisimman ehyt ja koskematon. Valitettavasti hyvin harvoin sekä arkeologiset että maisemalliset seikat vastaavat toisiaan.

Tunnetuimmat espoolaiset löytöpaikat ovat Sperrings (n:o 16) ja Finns (n:o 2). Edellinen paikka on rakennettu ja kaiveltu niin täyteen, että sitä tuskin on syytä ottaa kaavassa huomioon. Finnsin mäki sen sijaan olisi esim. puistoalueeksi sopeva. Sillä on useampia erillisiä kivikautisia asuinpaikkoja (n:ot 2-6). Hiekkakuopat asuinpaikan 2 kohdalla pilaavat kyllä maaston osittain.

Parhaiten sopisi säilytettäväksi maiseman puolesta Oittaa kartanon maalla oleva Kakolan asuinpaikka (n:o 62), jossa metsäinen maasto on miltei koskematon. Sieltä on varhaiskampakeraamiikkaa. Muita mahdollisia paikkoja ovat vielä Kläppkärr (n:o 13, peltokumpare), Urbergan Lockkärr (n:o 30, peltoa), Niemisin Storängen ja Launisåker (n:ot 32 ja 35, peltoa), Forsbackan Kvarnträsk (n:o 46, peltoa), Nupuri S (n:o 50, peltoa ja metsää) Löv-

kulla (n:o 60, peltoa), Bodomin järven pohjoisrannan asuinpaikat (n:ot 63-65, peltoa), Bembölen Risbacka (n:o 66, peltoa) ja Jorf (n:o 68, peltoa). Näiden joukosta voisi löytää siis muinaismuistoalueina säilytettävät. Muiden kohdalla hiekkakuopat, rakennukset ym. pilaavat maisemaa.

Työssä on museon luetteloiden ja arkistojen ohella käytetty päälähteinä jo edellämainittuja Äyräpään teosta ja Tamelanderin luetteloa. Muut lähteet on mainittu aina asianomaisen numeron kohdalla.

Helsinki

14. 5. 1963



Matti Huurre.

Liitteet

Yleiskartta 1:40000	35 Espoon karttalehteä 1:2000: L4
11 peruskarttaa 1:20000:	lehdet M:33-38;
n:ot 2032 09	N:33-37, 39;
2032 11	O:31, 33, 36, 37, 41;
2032 12 <i>myös uusi kartta, L4</i>	P:33, 35, 37;
2034 02	Q:35, 36, 38, 40;
2034 03 <i>myös uusi kartta, L4</i>	R:33, 35, 36;
2041 07	S:34, 36, 39;
2041 08	T:31;
2041 10	V:31, 36;
2041 11	
2043 01	Karttaluonnoksia
2043 02	128 valokuvaa, filmit 27506-27660.

A. KIVIKAUSI

Kivikautisten löytöjen löytöhakemisto

ss. 1 - 6.

I. Asuinpaikat

a)	Mankinjoen (Mankå) ja Isonjärven (Låjärv) vesistöalue	s. 7.
1.	Grankulla	s. 7
2.	Finns	s. 8
3.	Finns Mankåker	s. 11
4.	Finns Backisåker	s. 12
5.	Finns W	s. 14
6.	Finns opisto	s. 15
7.	Mosabacken	s. 16
8.	Kosthålle	s. 16
9.	Espoon kartano	s. 17
10.	Hemkärr Peltokumpare	s. 18
11.	Björkbacka	s. 19
12.	Bergdal	s. 20
13.	Kläppkärr	s. 21
14.	Kronberg	s. 23
15.	Hemkärr N Esbogård Ab.	s. 25
16.	Sperrings	s. 26
17.	Toivola	s. 28
18.	Stenkulla	s. 31
19.	Vadspång	s. 32
20.	Mossåker	s. 32
21.	Lillguss	s. 33
22.	Järtbacka	s. 35
23.	Järtbacka, lounainen	s. 36
24.	Koivulehto	s. 37
25.	Erkkulla	s. 40
26.	Björkdal	s. 41
27.	Spörsmål	s. 41
28.	Bredstensbäck	s. 43
29.	Fagerängen	s. 44
30.	Urberga Lockkärrshage	s. 45
31.	Urberga Riåker	s. 47
32.	Niemis Storängen	s. 48
33.	Niemis Jorreåker	s. 50
34.	Niemis Nyåker	s. 50
35.	Niemis Launisåker	s. 51
36.	Niemis Syvänoja	s. 53
37.	Putkars	s. 54
b)	Gumbölenjoen - Nuuksion vesistöalue	s. 55.
38.	Brinkensbacke	s. 55
39.	Mäntymäki	s. 56
40.	Mynt	s. 57
41.	Gumböle S	s. 58
42.	Gumböle O	s. 59
43.	Gumböle N	s. 60
44.	Niittylän kansakoulu	s. 60
45.	Hägerbäck	s. 61
46.	Forsbacka Kvarnträsk	s. 62
47.	Forsbacka W	s. 63

48. Svartbäck	s. 63	f) Rannikkoalue	s. 84.
49. Svartbäck Ryte	s. 64	70. Bolarskog III	s. 84
50. Nupuri S	s. 65	71. Bolarskog II	s. 85
51. Nupuri W	s. 66	72. Bolarskog I	s. 86
52. Linnunkivi	s. 66	73. Lillhemt	s. 87
53. Kuusela	s. 67	74. Björnbacka	s. 88
		75. Lintuvaara	s. 89
c) Espoonjoen vesistöalue		76. Nybacka	s. 90
	s. 69.		
54. Stenbacka	s. 69	II. Irtolöydöt	s. 91.
55. Bensuls	s. 70	a) Mankinjoen ja Isonjoen vesistöalue	" "
56. Mickels	s. 71		
57. Lilltorp	s. 73	77. Råbäckin puutarha	s. 91
58. Erikelund	s. 73	78. Svennas	s. 92
59. Palotie	s. 74	79. Björkkulla	s. 93
		80. Brante	s. 93
d) Glomsinjoen - Bodomin vesistöalue	s. 75.	81. Finns	s. 94
		82. Mankåker	s. 94
60. Övre Lövkulla	s. 75	83. Ny Finns	s. 95
61. Solkulla	s. 76	84. Ny Finns	s. 96
62. Oittaa	s. 77	85. Espoon kartano	s. 97
63. Bodom Svartbäck	s. 78	86. Espoon kartano Myllyoja?	s. 97
64. Bodom Smedsviken	s. 79	87. Espoon kartano	s. 98
65. Bodom III	s. 80	88. -"-	s. "
		89. -"-	s. "
e) Glimsinjoen - Pitkäjärven vesistöalue	s. 81.	90. Hemkärr	s. "
		91. ? Ny Hommas	s. 99
66. Risbacka	s. 81.	92. Johansson	s. 100
67. Hasselbacka	s. 81		
68. Jorf	s. 82	93-99. Storguss t. Lillguss	s. 100-102
69. Lill-Ingåla	s. 83	100. Granudd	s. "

101. Lillguss	s. 103	130. Uusitalo	s. 119
102. Erkkulla	s. "	131. Lehmuserä	s. 120
103-104. Bredsten	s. 104-	132-133. Ängsborg	s. 120-
105. Finnsängen	s. 105	134. Vårbacka	s. 121
106. Sandberg	s. 106		
107-108. Urberga	s. 106-	d) Glomsinjoen - Bodomin vesistöalue	s. 122.
109-110. Niemis	s. 107		
		135. Gloms	s. 122
b) Gumbölenjoen - Nuuksion vesistöalue	s. 108.	136. Nedre Lövkulla	s. "
		137. Korsbacka	s. 123
111. Vadspång	s. "	138. Emilsberg	s. 124
112. Hista	s. 109	139. Oittaa	s. "
113. Rauhanmäki	s. "	140. Hanabäck	s. 125
114. Lehtimäki	s. 110	141. Högnäs	s. 126
115. Myrskymäki	s. 111	142. Tuvkulla	s. 127
116. Heikkilä	s. "	143-144. Bodom	s. "
117. Hasselbacka	s. 112	145. Hovgård	s. 128
118-119. Siikalahti	s. 113	146. Vällskog Kytöpelto	s. "
120. Määrlampi	s. 114	147. Vällskog	s. 129
		148. Luuk	s. 130
c) Espoonjoen vesistöalue	s. 115.	149. Storgård	s. 131
		150. Nedergård	s. "
121-122. Pellas	s. 115		
123. Niss	s. 116		
124. Jofs	s. "	e) Glimsinjoen - Pitkäjärven vesistöalue	s. 132.
125. Ruusuvuori	s. 117		
126. Larsbo	s. 118	151-152. Bemböle?	s. 132
127. Kirkonkylä	s. "	153-154. Hildens?	s. 132-
128. Morby	s. "	155. Jorf	s. 133
129. Jofs	s. "	156. Rosendal	s. "

Kivikautisten löytöjen löytöhakemisto

157. Ingas	s. 134	184. Olinin palsta	s. 152
158. Irkkula	s. 135	185. Smedsvillan	s. "
159. Stormbacka	s. 136	186. Sundelinin puutarha	s. 154
160. Kouhi	s. "	187. Kilon leikkikenttä	s. "
161. Kavall	s. 137	188. Grans	s. 155
162. Träskändan kartta- no	s. 138	189. Korpela	s. "
163. Hovivuori	s. 139	190. Alberga	s. 156
164. Dalsvik	s. "	191. Mäkkylä	s. "
165. Dalsvik	s. 140	192. Lintuvaara	s. 157
166. V Huvilatie 10	s. "	193-196. Mäkkylä	s. 157- 159
167. Neppers	s. 141	g) Löytöpaikka tuntematon.	s. 159- 162.
168. Juus	s. 142		
169. Ers	s. "		
170. Vanhakylä	s. 143		
171. Björkbacka	s. 144		
f) Rannikkoalue	s. 144.		
172. Stensvik	s. 144		
173. Nykulla	s. 145		
174. Söderskog	s. 146		
175. Söderskog	s. "		
176. Edisbo	s. 147		
177. Gräsa gård	s. 148		
178. Hagalund	s. "		
179. Nyby	s. "		
180. Gerk	s. 149		
181. Gerk	s. 150		
182. Jondal	s. "		
183. Jondal	s. 151		

<u>Löytönumero</u>	<u>Paikka n:o</u>	<u>Löytönumero</u>	<u>Paikka n:o</u>	<u>Löytönumero</u>	<u>Paikka n:o</u>
160	127	3358:1-2	21	5420:1-3	35
474	197	3798:1	14	5433:1	32
520	180	4030	68	5438:1-4	35
552	162	4133:1-3	Kauniainen II	5546:1	107
604	165	4324	35	5546:2-5	32
2218:76	139	4365:1	32	5546:6	14
2218:83	147	4371:1	82	5546:7	17
2346:87	149	4372:2-3	25	5548:1	36
2346:88	198	4390:2	129	5548:2-3a	35
2604	172	4390:3	85	5551:1	98
2611	83	4396	110	5551:2	55
2726:19-22	65	4401:1	77	5569:1	122
3020:2	93	4401:2	115	5569:2	26
3044:2	118	4646	137	5586:4	17
3044:3	114	5098	29	5586:5	32
3060:1-2	11	5147:6	24	5599:1	36
3097:1	52	5156:1	35	5599:2-6	32
3097:2	86	5255:1	102	5617:1	35
3097:3	15	5255:2	84	5617:2	34
3099:1	94	5369:1	17	5642:2	22
3099:2	95	5369:2	31	5643	17
3099:3	96	5372:1	30	5646	185
3099:4	97	5372:2	32	5654	32
3099:5	199	5394:1	29	5655	32
3099:6-7	25	5394:2	121	5655:2-3	35
3200	21	5406:1	15	5705	161
3290:2	15	5406:2	29	5715:3	148

<u>Löytönumero</u>	<u>Paikka n:o</u>	<u>Löytönumero</u>	<u>Paikka n:o</u>	<u>Löytönumero</u>	<u>Paikka n:o</u>
5715:4	146	6139:14-15	32	6754:4	21
5724:1	26	6172	156	6764:1-2	16
5780	22	6303:1	36	6765	179
5811:4	36	6303:2	35	6860	4
5831:1	79	6336:7	30	6877:1-2	4
5848:4-6	32	6336:8	26	6912:7	16
5913:6	32	6345:1-2	62	6912:8-11	24
5945:7	1	6353:1-2	25	6912:12	41
5961	74	6353:3	30	6916:1	103
5970:585	151	6377:8	30	6916:2-4	21
5970:588	143	6407:6	109	6916:5-7	4
5970:589	87	6407:8	35	6927:1	184
5970:590	88	6423	22	6927:2	56
5970:593	190	6438:2-3	27	6971:2-5	16
5970:595	178	6465:1	23	6984:1-2	16
5970:596	81	6530:1	13	7010:1	113
5970:597	177	6530:2	116	7010:2	4
5970:600	188	6615:3	30	7052	138
5970:610	89	6615:4-5	21	7067:2-4	4
5970:614	200	6641:1	40	7102:1-6	16
5970:616	144	6641:2	17	7102:7	35
5988:3	32	6641:3	15	7102:8	24
6058:14	32	6702:1-2	16	7149:3	23
6058:15	30	6702:3-4	14	7178:1	25
6081:3	27	6702:5	24	7194:1-3	30
6106:3	36	6702:10-11	34	7194:4	40
6112:13	36	6702:12-13	35	7194:12-13	35
6113:9	22	6702:14-15	40	7282:2	74
6118:10-12	35	6718	16	7298	2

<u>Löytöpaikka</u>	<u>Paikka n:o</u>	<u>Löytönumero</u>	<u>Paikka n:o</u>	<u>Löytönumero</u>	<u>Paikka n:o</u>
7299:1-7	2	7908:16-18	16	8576:26-27	56
7299:8-13	16	7908:19	37	8577:5	38
7299:14-17	40	7908:20	27	8664:1-3	18
7322:9	35	7909:8	35	8711:20-24	24
7322:10	56	7950:23	37	8711:25-27	30
7349:11-14	4	8028	2	8711:28	35
7449:1-5	2	8041:12-13	16	8711:29	145
7449:6	21	8041:14	30	8745:9	23
7449:7-8	25	8041:15-16	34	8745:10-12	24
7485:1	27	8041:17	40	8745:13	56
7587:1	32	8206:18-19	2	8822:13	37
7587:2	15	8206:20	16	8822:14	40
7587:3	4	8206:21-22	30	8822:15	56
7623:15	40	8229:1-117	16	8822:16	90
7623:16	14	8230:1-89	2	8830:1-3	2
7623:17-18	30	8231:1	6	9010:18	56
7691:19	30	8231:2	7	9107:16-19	16
7691:20	186	8231:3-4	48	9107:20	30
7734:13	105	8286:20	14	9107:21	56
7758:4-5	2	8313:1-168	16	9107:22-24	32
7771:18	106	8321:18-21	35	9155	193
7771:19-20	30	8321:22	30	9234	168
7825:10-13	35	8321:23-24	16	9256	194
7825:14	37	8327:9-10	38	9257	189
7867:5	101	8345:1-59	2	9268:17	16
7875:6	2	8345:60	18	9268:18-19	21
7875:7-8	4	8498	119	9268:20	25
7877:17	18	8532:13	16	9268:21	108
7880:8-10	16	8576:25	16	9268:22	40

<u>Löytönumero</u>	<u>Paikka n:o</u>	<u>Löytönumero</u>	<u>Paikka n:o</u>	<u>Löytönumero</u>	<u>Paikka n:o</u>
9268:23	56	9757:3-5	16	10330	171
9288	159	9757:6-8	33	10522:1	49
9309:14	2	9757:9-13	35	10522:2	48
9309:15-21	16	9757:14	34	10541	160
9309:22	92	9757:15	42	10557:16	5
9309:23-24	21	9767:8	35	10557:17	30
9309:25-27	24	9767:9-11	33	10557:18	31
9309:28	32	9788	196	10557:19	32
9309:29	35	9801:14-15	14	10557:20-21	35
9309:30	40	9806:1	132	10557:22	40
9309:31	56	9806:2	133	10720	131
9428:15-20	16	9940:1-2	20	10810:1	33
9429:21-28	13	9940:3-8	16	10810:2-3	31
9429:29-31	32	9940:9-11	13	10810:4	15
9429:32	40	9940:15	14	10810:5-9	16
9594	195	9940:18	33	10810:10	24
9620:1-7	16	9959:1-6	16	10852:2	111
9620:8-10	13	9959:7	15	10852:3	31
9620:11	40	10096	169	10852:4	40
9620:12	30	10192:15-24	17	10954:1-2	48
9620:13	35	10192:25-26	25	10954:3-4	49
9658:6	2	10192:27	104	11186:1-6	16
9658:7	40	10192:28-29	30	11186:7	30
9662:1	30	10192:30	35	11186:8	201
9662:2	91	10192:31-32	29	11248	176
9662:3	14	10192:33-	56	11457	166
9662:4-5	13	10192:35	35	11697:1-2	61
9662:6-10	18	10231	164	11925	142
9717:4	15	10326:3	40	12141	24

<u>Löytönumero</u>	<u>Paikka n:o</u>	<u>Löytönumero</u>	<u>Paikka n:o</u>	<u>Löytönumero</u>	<u>Paikka n:o</u>
12142	16	14893:1	78	15547	32
12435:1-2	24	14893:2	173	15548:1-4	35
124526	23	15037	174	15549:1-4	40
12552:1-3	53	15203	21	15550:1-2	12
12712	125	15217	187	15551:1-2	41
12808	136	15425	39	15552:1-6	42
12988	22	15527	1	15553:1-6	43
12919	117	15528:1-9	2	15554:1-2	45
13051	163	15529:1-3	3	15555:1-6	44
13053	134	15530:1-6	4	15556:	46
13224	126	15531:1-2	8	15557:1-2	47
13243:1-3	34	15532	7	15558:1-3	48
13297	59	15533:1	6	15559:1-3	49
13392	191	15533:2	5	15560	51
13393	192	15534:1-3	10	15561:1-2	50
13418	75	15535:1-2	11	15562	52
13693	158	15536:1-4	13	15563:1-3	53
13695	80	15537	14	15564:1-3	39
13967	130	15538:1-2	15	15565:1-2	55
14095	76	15538:3-7	16	15566:1-6	56
14164	54	15539:1-11	17	15567:1-2	57
14190	182	15540:	18	15568:1-3	58
(14351 Kauniainen III)		15541:1-2	19	15569:1-3	60
14405	170	15542:1-7	22	15570:	61
14468	155	15543:1-8	21	15571:1-5	68
14576	27	15544:1	23	15572:1-5	66
14586	175	15544:2-10	24	15573:1-5	67
14594:1-685	40	15545:1-5	30	15574:1-7	62
14817:1-3	53	15546	28	15575:1-2	63

15576:	64	Lagstadin kansakoulu	Espoo	209	
15577:1-2	65	Nuuksion kansakoulu	Espoo	112	
15578:1-3	69	Smedsbyn kansakoulu	Espoo	181	
(15579:1-2	Kauniainen I)	Träskbyn kansakoulu	Espoo	203	
15580:1-2	75	"		204	
15581:1-2	76	"		167	
15582:1-4	73	Espoon kartano	n:o 5	22	
15583:1-7	72	"	n:o 6	9	
15584:1-2	71	"	n:o 7	4	
15585:1-4	70	"	n:o 9	99	
Kuopion museo	120.	124	"	n:o 10	2
Pietarsaaren museo	403.	123	"	n:o 14-15	205
Espoon museo		107	"	n:o 16	2
"	(21 kpl)	68	"		101
Finnsin kansanopisto		21	"		9
"		152	(Gustav Karlsson: Esbogård	n:o 7(?))	
"		202	C.G. Elmgren, Helsinki	120	
Grankulla Samskola		183			
"		100			
Bembölen kansakoulu,	Espoo	140			
"		141			
"		157			
Kaukalahden kansakoulu,	Espoo	54			
Lagstadin kansakoulu,	Espoo	128			
"		135			
"		153			
"		154			
"		206			
"		207			
"		208			

A. KIVIKAUSI

I. Asuinpaikat.

a. Mankinjoen (Mankå) ja Isonjärven (Låjärv) vesistöalue.

1. Grankulla, RNo 17

om. Åbergin perikunta, os. Mankby (Finns), Köklaks
Kylä: Mankki (Mankby)

Peruskartta 203212 - 31/75 (x = 531-74, y = 6675-54)

Korkeus n. 15 m

Valokuva I

Löydöt: 5945:7 Keramiikkaa, hiottu liuskeenpala
15527 Kvartsi-iskoksia

5945:7 löytänyt J. Öfverberg "Espoon kartanon maalla sijaitsevalta entisen voudin Åbergin huvila-alueelta mäen alapuolelta Helsingin - Turun maantien varrella sen NW-puolella olevalta perunapellolta. Museossa olevan kivisen "pässinpään" (ks. n:o 83) pitäisi olla löytynyt n. 300 m täältä suuntaan NW."

Åbergin palsta, jonka nimi on Grankulla, on Finnsin kansanopistosta n. $\frac{1}{2}$ km Kirkkonummelle päin maantien luoteispuolella. Talon ja tien välillä on puutarhaa ja peltoa, josta Öfverbergin muistettiin löytäneen saviastian paloja. Pellon laidassa on joskus ollut mökki, ja maa on täynnä tiilenpaloja y.m. rakennuksen jätteitä.

Maasto on etelään ja eteläkaakkoon melkoisen jyrkästi viettävää rinnettä. Kivikaudella paikka on ollut niemenä; sitä vastapäätä kapean salmen toisella puolella oli silloin Finnsin

asuinpaikka. Äyräpään mittausten mukaan löytöalueen korkeus on 17 - 20 m. Peruskartalla kulkee 15 m:n korkeuskäyrä pellon keskeltä.

Paikalta löydetyt saviastian palat ovat pieniä ja koristeettomia, saviaines on huokoista. Äyräpään mukaan se on Uskelan tyyliä (SMYA XXXII:1 s. 145). Uudet löydöt ovat kvartsi-iskoksia.

SMYA XXXII: 1 s 45-46 n:o 173.

2. Finns RNo 1300

om. Esbogård Ab.

(maisteri Olof Wallin, Esbogård Köklaks)

Kylä: Esbogård

Peruskartta 203212 - 32/75 (ylempi: x = 532-12, y = 6675-60;
alempi: x = 532-13, y = 6675-54;
III: x = 532-03, y = 6675-58)

Korkeus 15-25 m

Luonnos
Liitekartta 1.

Valokuvat 2-5

Löydöt: 7298, 7299:1-7, 7449:1-5, 7758:4-5, 7875:6
8028, 8206:18-19, 8230:1-89, 8345:1-59, 8830:1-3,
9309:14, 9658:6, 15528:1-9. 16714, 21101, 25884

Esbogård 10, 16.

Löydöt ovat keramiikkaa ym asuinpaikkalöytöjä

Äyräpää kuvaa kaivauskertomuksessaan Finnsin asuinpaikkaa ja sen sijaintia seuraavasti:

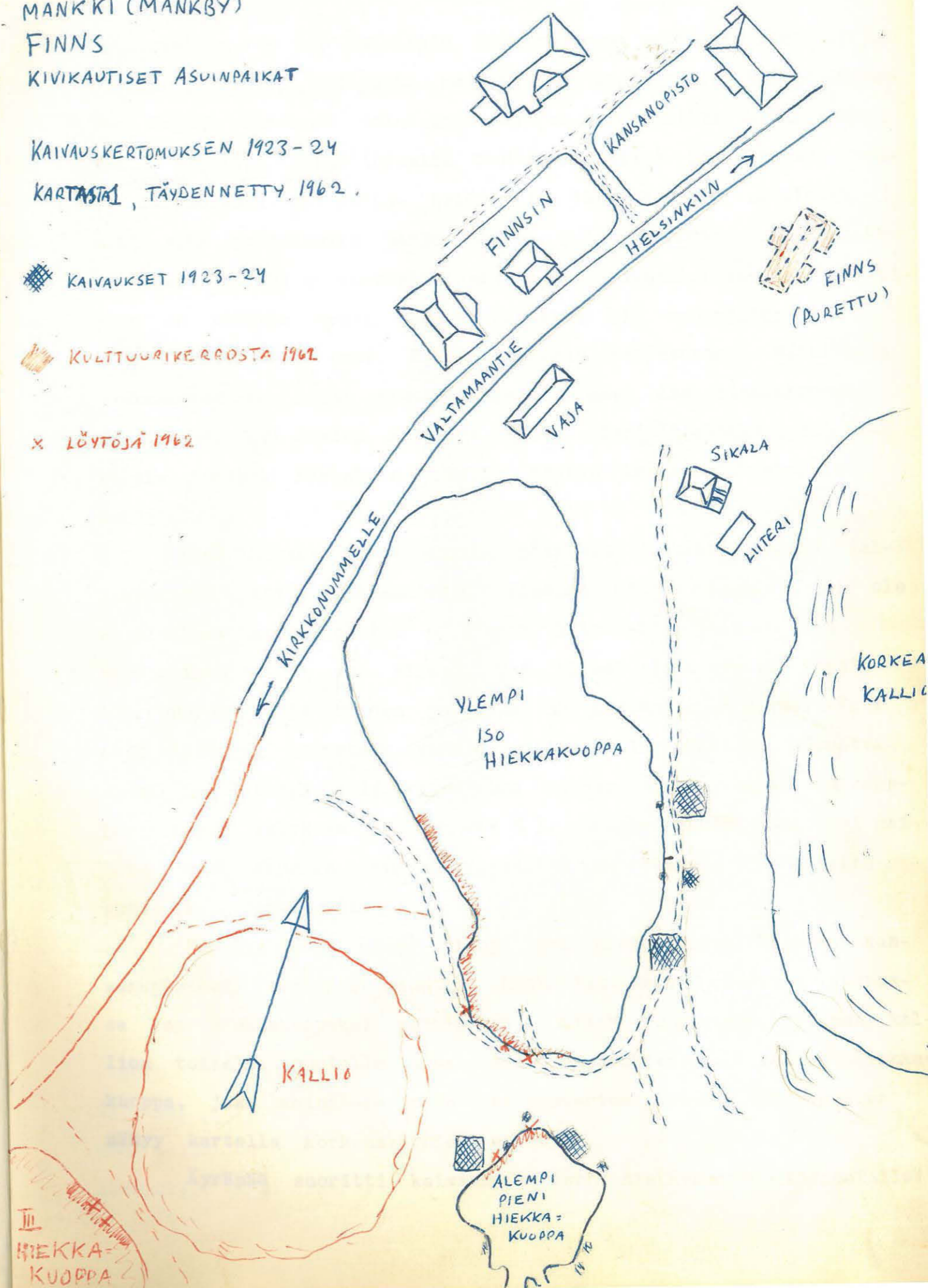
ESPOO
MANKKI (MANKBY)
FINNS
KIVIKAUTISET ASUINPAIKAT

KAIVAUSKERTOMUKSEN 1923-24
KARTASTA, TÄYDENNETTY 1962.

■ KAIVAUKSET 1923-24

■ KULTTUURIKERROSTA 1962

x LÖYTÖJÄ 1962



"Asuinpaikka --- on Helsingin Kirkkonummen valtamaantien eteläpuolella, Finsin entisestä majatalosta etelään ja kuuluu nykyään Espoon kartanon tiluksiin. Se on maatuulilta hyvin suojattu sijaiten etelärinteellä S-N suuntaisessa notkelmassa, jonka itäpuolella on korkea kallio ja länsipuolella matalampi mäki sekä pohjoisessa harjun laki, jolla Finnsin kansanopisto sijaitsee (n. 31 m korkealla yli meren pinnan). Etelään sen sijaan on näköala avoin Espoon lahdelle yli rantaniityn ---

Maaperä on prof. Ramsayn mukaan harjusoraa.. Mainitussa notkelmassa on kaksi hiekkakuoppaa, ylempi iso hiekkakuoppa ja alempi, nyt veden vallassa oleva pieni hiekkakuoppa. Molempia kuoppia käytetään nykyään Espoon kartanon kaatopaikkoina".

Tämä kuvaus pitää suurin piirtein paikkansa vielä neljäkymmentä vuotta myöhemminkin. Hiekkaa näistä kuopista ei ole - ainakaan kovin paljoa - otettu kaivausten jälkeen. Kaatopaikkoina ne sen sijaan ovat olleet jatkuvasti, varsinkin suurempi, ja niiden pohjalle on kerääntynyt vettä. Puut ovat tietysti kasvaneet vuosien mittaan ja mäki on huomattavasti metsäisempi kuin kaivausten aikaan, (vrt. esim. kaivauskertomuksen valokuva 5176 ja *INV.K. 2*). Muista muutoksista voi mainita, että Finnsin entisen majatalon päärakennus on purettu pois (ks. ^{luonnos} ~~liite~~kartta 1).

Peruskartalla näkyy ylempi iso hiekkakuoppa Finnsin kansanopistosta etelään, maantien kaakkoispuolella olevassa kuopassa (ei hiekkakuopaksi merkittynä). Siitä lounaaseen, pienen kallion toisella puolella aivan maantien varressa on kolmas hiekkakuoppa, joka mainitaan myös kaivauskertomuksessa. Tämä kuoppa näkyy kartalla korkeuskäyrien mutkana.

Äyräpää suoritti kaivauksia ison hiekkakuopan itäpuolella

sekä pienen hiekkakuopan pohjoispuolella (^{Luonnos}liitekartta 1). Lisäksi hän mainitsee, että tien vierellä olevan kuopan itäreunassa oli näkyvissä hajonneen lieden jäännöksiä. Viimeksimainitusta paikasta, jota ei enempää tutkittu, löytyi jokunen kvartsi-iskos. Sen sijaan kaivauspaikoilta löytyi etenkin keramiikkaa, joka osoittaa, että paikalla on asuttu pitkän aikaa. Äyräpää erottaa neljä keramiikkavyöhykettä joiden korkeudet ovat (vrt. myös Meinander SMYA 53 s. 68).

I Tyypillistä kampakeramiikkaa, n. 26, 60 - 25, 75 m

II Uskelan keramiikkaa n. 25 m

III Sipilänhaan keramiikkaa n. 24 - 23, 25 m

IV Kiukaisten keramiikkaa n. 19, 75 - 15, 50 m

Peruskartan mukaan ylemmän hiekkakuopan korkeus on n. 25 - 30 m, alemman n. 15 - 20 m ja kolmannen kuopan n. 15 - 20 m.

V. 1962 oli ylemmän hiekkakuopan itäosa niin täynnä kaatopaikan rojua, ettei siitä voinut saada mitään selvää. Sen sijaan etelälaidalta, mistä vie tie kuopan pohjalle, löytyi kvartsi-iskoksia ja palanutta luuta. Iskoksia löytyi myöskin kuopan länsireunasta suunnilleen sen keskivaiheille asti, mutta ei enää pohjoisempaa. Paikoin saattoi erottaa heikkoa kulttuurikerrosta.

Alemmassa kuopassa on myös romua, joskaan sitä ei aivan viime aikoina ole käytetty kaatopaikkana. Sen pohjoispäästä löytyi pieni saviastian pala ja kvartsisirpale.

Kolmaskin hiekkakuoppa on saanut osansa romusta, joskin pienemmän kuin muut. Sen koillisreunasta löytyi pari keramiikan sirua ja kvartsi-iskos.

Myös Finnsin mäen eteläpuolella olevalta pellolta, hiekkakuoppien alapuolelta, on löydetty muutamia kiviesineitä. (KM 7758: 4-5, 8028). Ne lienevät peräisin ylempää. Ainakaan pellolla, jonka korkeuskin on alle 10 m, ei näkynyt asuinpaikkaan viittaavia

merkkejä. Tosin sieltä löytyi pieni pala harmaata piitä (KM 15528:9), mutta se näyttää myöhäiseltä.

Kaivauskertomuksessaan Äyräpää arvelee, että suurin osa asuinpaikasta on hävinnyt hiekanotossa. Samoin hän huomauttaa, että jäljelle jääneestä osasta olisi hiekkakuoppien välinen kannas ollut edullisin tutkimusalue, mutta sitä ei voitu kuitenkaan kaivaa. Tämä alue on yhä koskematon. Kolmannen hiekkakuopan luona on hiekanoton lisäksi kai myös maantie tuhonnut asuinpaikkaa.

Alueen täydelliseen rauhoittamiseen tuskin on aihetta, koska hiekkakuopat ovat pilanneet maiseman. Uusiin tutkimuksiin on joka tapauksessa mahdollisuuksia.

SMYA XXXII:1, s. 46-47, n:o 176

Europaeus: Vuosien 1923-24 kaivaukset Finnsin kivikautisella asuinpaikalla Espoon pitäjän Mankbyn kylässä. Kaivauskertomus

Meinander: Die Kiukaiskultur, SMYA 53, 1954 s. 67-71.

3. Finns

Mankåker RNo 1³⁰⁰

om. Esbogård Ab.

Kylä: Esbogård

Peruskartta 203212 - 32/75 (x = 532-25, y = 6675-43)

Korkeus n. 10 m.

Valokuva 2

Löydöt: 15529:1-3 Hiottu liuskepala, palanutta luuta, kvartssia.

Mankåker - nimitystä ei enää juuri tunneta. Ilmeisesti se on tarkoittanut koko sitä avaraa peltoaukeaa, joka on Finnsin mäen itä- ja eteläpuolella Mankinjoen varrella. Ainakin muutamit Finnsin hiekkakuoppien edustalta pellolta löydetyt esineet (KM 7758:4-5 ja 8028; ks. n:o 2) mainitaan löytyneiksi Mankåkernista ja samannimiseksi sanotaan myös mäen itäpuolelta, Backisåkerin (ks. n:o 4) edustalta löytyneen kirveen löytöpaikkaa. (KM 4371:1; SMYA XXXII, s. 47 n:o 178, ks. n:o 82)

Tästä peltoaukeasta pistää Finnsin mäen kaakkoiskulmaan pieni pelto, jonka kivikko jakaa kahtia. Paikka on Finnsin alemmasta hiekkakuopasta n. 100 m kaakkoon ja Espoon kartanon pumppuhuoneesta n. 80 m itäkoilliseen. Pikkupellon erottaa suuresta kapea viljelemätön kaistale, jossa kasvaa mm koivu. Täältä pellolta löytyi liuskeenpala, jota lienee käytetty hioimena, huono kvartsi-iskos ja pari palanutta luun sirua.

Alue on matalalla, 10 m korkeuskäyrä kulkee sen yläosan poikki. Ainakaan kivikaudella ei siinä siis ole voitu asua (vrt. edellä n:o 2). On mahdollista, että löydöt, jotka sinänsä ovat epämääräisiä, ovat kulkeutuneet jostakin ylempää. Siellä maasto on asuinpaikaksi sopivan näköistä, mutta mitään löytöjä ei kuitenkaan tullut. Pellon yläosassa, sen kahtia jakavassa niemekkeessä on kiviraunio, joka ilmeisesti on kasattu pellosto rai-vatuista kivistä.

4. Finns

Backisåker RNo 1300

om. Esbogård Ab.

Kylä: Esbogård

Peruskartta 203212 - 32/75 (x = 532-30, y = 6675-70)

Korkeus 10-15 m (lp III 20-25 m)

Valokuvat 2, 7-9

Löydöt: 6860, 6877:1-2, 6916:5-7, 7010:2, 7067:2-4, 7349:11-14, 7587:3, 7875:7-8; 15530:1-6.

Esbogård: Tasatalta

Backisåker (Backåker, Backis, Pakinpelto) on Finnsin mäkeen idästä päin pistävä pelto, Mankin (Mankby) seisakkeelta Espoon kartanoon vievän peltotien ja Finnsin jyrkkäseinäisen korkean kallion välillä, kansanopistolta n. 200 m kaakkoon. Tämän pellon pohjoispuolella on vielä pari pientä peltotilkkaa, joista toinen (lp III) on mäen jyrkähköllä rinteellä. Sen korkeus on 20-25 m, kun taas varsinainen Backisåker (lp I) ja alempi pikku pelto (lp II) jäävät alle 15 m.

Paikalta on runsaasti löytöjä, keramiikkaa ja esineitä. Ne ovat ilmeisesti kaikki peräisin varsinaiselta Backisåkerilta. Nyt löytyi täältä vain yksi kvartsi-iskos. Lp. II:lta niitä tuli pari, lisäksi poltettua savea ja pyssypiin (?) pala. Lp. III:lta löytyi kvartsi-iskoksen lisäksi hiukan keramiikkaa, joka voi olla esihistoriallista. Kaikki nämä pellot ovat täynnä tiilen palasia, nuoria saviastian paloja ym asutusjätteitä. Mm. edellämainitun peltotien varressa on Backisåkerin kohdalla näkyvissä entisten rakennusten kiukaita.

Backisåkerin asuinpaikka on ilmeisesti Kiukaisten kulttuurin ajalta (Meinander s. 71). Kaivauksia ei täällä ole suoritettu.

SMYA XXXII:1 s. 47 n:o 177

Meinander: Die Kiukaiskultur. SMYA 53 s. 71.

5. Finns W RNo 135

om. Esbogård Ab.

Kylä: Mankki (Mankby)

Peruskartta 203212 - 32/75 (x = 532-02, y = 6675-82)

Korkeus n. 30 m

Valokuva 10.

Löydöt: 10557:16 Kampakeramiikkaa, tyyli II:2
15533:2 Kvartsi-iskos

Keramiikka on löydetty "Espoon Finnsin kansanopiston pää-
rakennuksesta länteen melko läheltä opistoa männikkömäeltä erään
polun luota".

Peruskartalla näkyy polku, joka johtaa kansanopistolta
luoteeseen pitkin mäen päällystää paljaan kallion koillispuolel-
la. Polku kulkee tasanteella, mutta sen koillispuolella on mäen
rinne jyrkkä. Maaperä on hiekkaa mutta paikoin on kivikkoa.
Mäen laella ja rinteillä kasvaa metsää, etupäässä männikköä.

N. 80 m päässä opiston päärakennuksesta länsiluoteeseen
yhtyy opistolta tulevaan polkuun pienempi etelästä tuleva polku.
Näiden yhtymäkohdan seuduilta löytyi koekuopasta pieni kvartsi-
iskos. Muut koekuopat jäivät tuloksettomiksi, mitään selvää kult-
tuurikerrostakaan ei ole näkyvissä. Silti on todennäköistä, että
keramiikka on peräisin juuri näiltä tienoilta.

Paikkaa ei ole millään tavoin pengottu enemmälti ja se
sopisi siten täydellisesti rauhoitettavaksi.

6. Finns, opisto

om. Finns folkhögskola, Köklaks (RNo 1¹)

Esbogård Ab., Köklaks (RNo 135 ja 1300)

Peruskartta 203212 - 32/75 (x = 532-18, y = 6675-86)

Korkeus 20-25 m

Valokuva //

Löydöt: 8231:1 Liuskeveitsen kahva (kuva SM 1925 s. 15)
15533:1 Kvartsiesine

Veitsen kahva on löytynyt "läheltä Finnsin kansanopistoa,
Finnsin mäen pohjoisreunalta ei kaukana Hemkärrin laidasta pie-
nestä hiekkakuopasta sen oikotien itäreunalla, joka oikaisee
Vihdin maantieltä suoraan Kirkkonummen maantielle kansanopiston
itäpuolella, oikotien itäpuolelta, kansanopiston saunan kohdalta.
Kuopassa ei näkynyt asutusjälkiä". (Kaivauskertomus: Finns).

Mainittu hiekkakuoppa on yhä näkyvissä maantien ja e.m.
pienemmän tien kahden haaran väliin jäävässä kolmiossa vasta-
päätä kansanopiston saunaa. Se on Espoon kartanon maalla (RNo
1300). Nytkään ei siinä näkynyt asuinpaikan merkkejä. Sen si-
jaan saunan länsipuolella olevalta opiston pellolta löytyi
kvartsiesine. Tämän pellon länsipuolella olevalta Espoon karta-
non peltokaistaleelta, joka on Solhemin talolla vuokralla, on
talon nuori isäntä Karl Nyholm löytänyt reikäkirveen katkelman,
joka kuitenkin on hukkaantunut.

Kaikki nämä paikat ovat Finnsin mäen pohjoispuolella,
maantiestä länteen. Varmana ei asuinpaikkaa voi pitää, on mah-
dollista, että esineet ovat peräisin muilta läheisiltä asuin-
paikoilta.

Europaeus: Vuosien 1923-24 kaivaukset Finnsin kivikautisella
asuinpaikalla Espoon pitäjän Mankbyn kylässä.
Kaivauskertomus.

7. Mosabacken RNo 1³⁰⁰

om. Esbogård Ab., Köklaks

Kylä: Esbogård

Peruskartta 203212 - 32/76 (x = 532-22, y = 6676-08)

Korkeus n. 20 m

Valokuva II

Löydöt: 8231:2 Kiukaisten tyyppin kirves

15532 Kvartsi-iskoksia

Kirves löydetty "pellosta Kökklahden - Kirkkonummen valta-
maantien pohjoispuolelta n. 200 m Espoon kartanoon päin Finnsin
kansanopistolta, lounaaseen viettävältä mäenrinteeltä.

Mäen nimi on Mosabacka".

Paikan määrittelyä on tarkennettava siten, että Mosabacke-
nin pelto on n. 300 m päässä kansanopistolta ja - paremmin sa-
noen - maantien länsipuolella. Siinä on paljon tiiltä ja muuta
roskaa, joten mahdollisia saviastian paloja oli vaikea erottaa.
Kvartsi-iskokset osoittavat joka tapauksessa, että kysymyksessä
on asuinpaikka.

8. Kosthålle RNo 1³⁰⁰

Esbogård Ab., Köklaks

Kylä: Esbogård

Peruskartta 203212 - 32/76 (x = 532-40, y = 6676-14)

Korkeus 15-20 m

Valokuva II, 12

Löydöt: 15531:1-2 Kvartsi-iskoksia

Paikka on Mankinjoen länsipuolella, Espoon kartanon pää-
rakennuksesta n. 400 m etelälounaaseen, kartanon navetan itäpuo-
lella. Täällä maasto viettää itään päin, Mankinjokeen, kohtalai-
sen jyrkästi. Espoon kartanosta Mankin seisakkeelle vievän pelto-
tien ja navetan välillä olevan pellon yläosasta löytyi kvartsi-
mm. kaavin. Mitään aikaisempia löytöjä ei ole tiedossa.

Navetan eteläpuolella on kartanon työväen entinen ruokail-
paikka "Kosthålle", jonka mukaan asuinpaikalle on annettu nimi.
Nimi ei siis ole pellon nimi.

Paikka kuuluu Finnsin mäkeen ja on meren ollessa 20 m
korkeudella ollut samaa saarta sen kanssa.

9. Espoon kartano (Esbogård)

Hingsthagen RNo 1³⁰⁰

om. Esbogård Ab., Köklaks

Kylä: Esbogård

Peruskartta 203212 - 32/76 (x = 532-35, y = 6676-54)

Korkeus 15-20 m

Karttaluonnos ks. valokuva LIITE 12.

Löydöt: Espoon kartano 6: Kiukaisten tyyppin tasataltta

Espoon kartano: Poikkikirves

Löydetty: "i Esbo Esbogård Hingsthagen nära det ställe där
forsen vid Esbogård börjar, ett stycke väster om (något WNW)
karaktärsbyggningen på gamla stallbacken invid bron. På stäl-
let finnes under ett i nyare tid uppkommit kol- och lerskikt

kulturjord med brända benbitar, mycket sannolikt spår efter stenåldersbosättning". (SMYA XXXII s. 60, alaviite 1).

Paikka on päärakennuksesta n. 100 m länsiluoteeseen Mankinjoen pohjoispuolella. Sieltä ei nyt voinut havaita mitään uutta, joten paikka merkitään asuinpaikaksi vanhan tiedon perusteella.

SMYA XXXII:1 s. 60, alaviite 1.

10. Hemkärr RNo 2⁹

Peltokumpare

om. Esbogård Ab., Köklaks

Kylä: Sperrings

Peruskartta 203212 - 32/77 (x = 532-21, y = 6677-24)

Korkeus n. 17 $\frac{1}{2}$ m

Valokuva 13, 14

Löydöt: 15534:1-3 Keramiikkaa, kvartsitaltta, 6 iskosta.

Paikka sijaitsee Espoon kartanosta Sperringsiin johtavan (Forsbackan) tien länsipuolella, Sperringsistä n. 400 m kaakkoon ja Espoon kartanosta n. 750 m pohjoisluoteeseen. Aivan lähellä tietä, länteen, Järbackan luo menevän peltotien pohjoispuolella on pieni peltokumpare, jonka yli kulkee sähkölinja. Kumpareen etelälaidassa on sähköpylväs.

Kumpareen lounais- ja länsilaidalta tuli asuinpaikkaan viittaavia löytöjä: pieni keramiikan pala, kvartsitaltta ja iskoksia. Jokunen iskos tuli myös kummun laelta.

Saviastian palan perusteella ei paikkaa voi ajoittaa, mutta

korkeus osoittaa sen olevan kivikauden lopulta.

11. Björkbacka RNo 1³⁰⁰, 2⁹

om. Esbogård Ab., Köklaks

Kylä: Esbogård, Sperrings

Peruskartta 203212 - 32/77 (x = 532-46, y = 6677-30)

Korkeus 20-25 m

Valokuva 13, 14

Löydöt: 3060:1 Eteläsuomalainen tasataltta

:2 Liuskekärjestä tehty tasataltta

15535:1-2 Kvartsiesine, 4 kvartsi-iskosta

Peltokumpareen (as.p. n:o 10) kohdalla tien itäpuolella maasto kohoaa. Ylempänä on metsäsaareke, jonka länsi- ja eteläpuolella on peltorinnettä. Itäpuolella taas on joitakin taloja, mm. Björkbacka.

Kvartsia löytyi pellolta metsikön lounaispuolelta ja myös Björkbackan eteläpuolelta.

Taltat (KM 3060:1-2) on löydetty "Espoon kartanon Björkbackan torpan maalta, NNE Espoon kartanosta n. 750 m. Hemkärrin pohj.--(koillis-) rantueelta". Tämä viittaa juuri mainittuun paikkaan.

SMYA XXXII:1 s. 47 n:o 181.

12. Bergdal RNo 2²³

om. Gumbölen kartano; rakennusliike Otto Vuorio Oy Kutomont. 18
Pitäjänmäki

Kylä: Myntböle

Peruskartta 203212 - 33/77 (x = 533-14, y = 6677-70)

Espoon karttalehdet M - 34/35

Korkeus 30-35 m

Valokuva 17.

Löydöt: 15550:1-2 Keramiikkaa, kvartsi-iskoksia

Paikka on Hemkärrin koilliskulmasta koilliseen pistävän notkon itäpäässä, Myntin asuinpaikalta n. 600 m pohjoiskoilliseen. Täällä on pieni peltoalue, jonka koillislaitaa kulkee Myntbölestä Kvarnträskin rantaan vievä tie. Tien itäpuolella nousee männikkökangas ja maasto on kallioista.

Tien itäreuna on leikannut kangasta ja leikkauksessa, pehmeässä hiekassa, oli näkyvissä pari lieden paikkaa: nokea ja palaneita kiviä. Siitä löytyi myös kvartsi-iskoksia ja hiukan keramiikkaa, jota ei voi tarkemmin määritellä. Ilmeisesti se on kampakeramiikkaa. Paikkaa on joku utelias penkonut. Tie näyttää kulkevan siis asuinpaikan yli, mutta sen länsipuolelta, pellolta, ei löytöjä tullut.

Nelisenkymmentä metriä löytöpaikalta luoteeseen ovat Bergdalin talon kasvihuoneet. Niiden perusteella on paikka tässä ristitty. Tien itäpuolista aluetta, joka on siis koskematonta metsää, voisi ajatella täysin rauhoitettavaksi.

13. Kläppkärr

a. Kläppkärr RNo 2⁹
om. Esbogård Ab., Köklaks

b. Fridhem RNo 2⁸
om. Levanderin perikunta, os. Esbogård Köklaks
Kylä: Sperrings

Peruskartta 203212 - 32/77 (x = 532-53, y = 6677-50)

Korkeus 25-30 m

Liitekartta 2

Valokuvat 13, 15, 16

Löydöt: Kläppkärr	9429:21-28	Poikkikirves, tasataltta, hioin, keramiikkaa y.m.
	9620:8-10	Keramiikkaa, hioin y.m.
	9662:4-5	Hioimia, keramiikkaa y.m.
	9940:9-11	Tasataltta, kourutaltta, keramiikkaa
	15536:1-4	3 kvartsi-esinettä, iskoksia
Fridhem	6530:1	Kourutaltta (kuva SMYA XXXII:1 pl. XVI:2)

Kläppkärr on peltokieleke, joka pistää Hemkärrin koilliskulmuksesta koilliseen alavana laaksona, jonka pohjalla virtaa viemärioja lounaaseen päin. Pellon pohjoispuolella on useampia huviloita. Niistä Fridhem on vanha (sen entinen omistaja, Gustaf A. Levander ei ollut suutari, kuten monissa tiedoissa sanotaan, vaan "sutari" (ruots. sotare) eli nuohooja ja muurari. (Espoon löytötiedoissa mainitaan myös suutari Karl Levander, jonka "paikka" on lähellä Järtbackaa, ks. n:o 26). Tämän "Levanderin paikan" alueella on nykyisin vanhan rakennuksen lisäksi kolme uutta perikunnan huvilaa, joista itäisin on Gunnar Levanderin.

Kläppkärrin pellon pohjoisrinne on loivaa viljelysrinnettä. Itäosassa, Gunnar Levanderin huvilan lähellä, missä viemäri tekee jyrkän mutkan, on matala kumpare.

Alueelta on runsaasti löytöjä, joiden johdosta Kivikoski kävi 1934 paikkaa tarkastamassa. Tällöin selvisi, että ainakin löydöt, jotka edellä on merkitty Kläppkärristä löydetyiksi, ovat peräisin edellä mainitusta kumpareesta. (9940:9-11 tulleet tarkastusmatkan jälkeen). Kiviesineitten mainitaan löytyneen kumpareta kynnettäessä, keramiikan taas kaivettaessa ojaa pellon ja metsän rajalla (ks. Kivikosken tarkastuskertomus). Keramiikka on pääasiassa varhaiskampakeramiikkaa (I:2), mutta joukossa on myös nuora-keramiikkaa.

Kesällä 1962 pelto oli kesantona ja havaintojen teko oli hankalaa. Kuitenkin kumpareesta löytyi kvartssia, joukossa joku esinekin.

Kourutaltasta 6530:1 sanotaan löytötiedoissa: "Funnen av Gustav A. Levander på Fridhems nybygges mark hörande till Esbogård (i Sperrings by). Fyndstället ligger 100 m åt E från nybygget samt är en sandig mot S slutande backe".

Mikäli tässä mainittu matka Fridhemmistä (jota ilmeisesti uudisrakennuksella tarkoitetaan) pitää paikkansa, ei taltta ole peräisin peltokumpareelta vaan lähempää Fridhemiä, ehkä huvila-alueen rinteeltä. Täällä on parikin pientä perunamaata, mutta asuinpaikkaan viittaavaa ei näkynyt.

On mahdollista, että Hemkärrin pohjoislaita on Kläppkärristä alkaen länteen päin ainakin Sperringsiin asti ollut yhtenäistä asuinpaikka-aluetta. Löytöjä ainakin on koko matkalla paljon, vaikka selvät asuinpaikanjäljet puuttuvat aina väliltä.

SMYA XXXII:1 s. 48, n:o 183

Kivikoski: Kivikautinen asuinpaikka Espoon Kläppkärrretissä
Tarkastuskertomus 1934. Top. arkisto.

14. Kronberg

- a) Kronberg RNo 2¹ om. Sven Degerman, Esbogård Köklaks
- b) Hemkärr RNo 2⁹ om. Esbogård Ab -"- -"
- c) Nykulla RNo 2² om. Sederlundin perikunta, Esbogård Köklaks

Kylä: Sperrings

Peruskartta 203212 - 32/77 (x = 532-20, y = 6677-44).

Korkeus 20-30 m

Liitekartta 2

Valokuvat 13, 14, 16, 18

Löydöt:	a) Kronberg	5546:6	Hioin
		7623:16	Oikokirveen puolikas
	b) Hemkärr	6702:3-4	Nejisivuinen tasataltta, eteläsuomalainen tasataltta
		15537	Kvartsikaavin
	c) Nykulla	3798:1	Poikkikirves
		8286:20	Riipuskovasin
		9662:3	Tasataltta
		9801:14	Suippohamaraisen reikäkirveen kanta
		9801:15	Jauhinkiven puolikas
		9940:15	Oikokirves

Espoon kartanosta Sperringsiin vievän tien varressa, silmäkohdalla, missä tie Hemkärrin pohjoisreunassa kääntyy jyrkästi luoteeseen on Kronbergin talo, entinen "Lindgrenin paikka". Tämän talon puutarhasta, talon ja tien väliltä on löytynyt kaksi kiviesinettä. Talon eteläpuolella, tienmutkan lounaiskainalossa on ollut Klemetsin talon vanha riihi, jonka paikka nykyisin on Espoon kartanon maita. Sieltä on pari talttaa ja inventointimatalla löytyi kvartsikaavin.

Kronbergin naapurina kaakossa päin on Nykulla eli "Seder-

lundin palsta" (esiintyy myös Långströmin torpan nimellä ks. KM 3798:1). Sen alueelle on rakennettu uusi huvila, Päivärin^{NE}. Fridhem on Nykullasta koilliseen. Nykullan pohjoispuolella on sorakuoppa, joka ei pitkään aikaan ole ollut ainakaan suuressa käytössä.

Nykullan alueelta on peräisin useita kiviesineitä, joista on seuraavanlaiset löytötiedot:

3798:1 "Espoon kartanon maalta suutari Långströmin torpan (Nykulla) pellosta perunaa kaivaessa".

8286:20 "Hittad på Cederlunds parcell vid Sperrings på övre sidan om den gård som leder mot Mynt".

9662:3 "Sederlundin palstan perunamaasta pellon yläsyrjästä läheltä palstan keskikohtaa maan pinnalta".

9801:14 "Sederlundin palstalta n. 50-60 m Myntiin päin tietä pitkin tien eteläpuolelta maan pinnalta".

9801:15 "samalta paikalta kuin edellinen, mutta läheltä tietä vanhasta sorakuopasta".

9940:15 "Sperringsistä Fridhemin (Sederlund) kukkulalta pellosta itään huvilasta, laskuojalta, josta ennen on löydetty jauhinkivi ja vasarakirves".

Näistä kolme ensimmäistä lienee löydetty yhdeltä paikalta, ehkä Nykullan luoteispuolella ja sorakuopan länsipuolella olevasta pellosta. Siellä enempää kuin sorakuopan reunoissakaan ei näkynyt kuitenkaan asuinpaikan jälkiä.

Kolme muuta löytöä ovat taas peräisin Myntiin vievän tien varressa olevilta pelloilta. Tarkat löytöpaikat jäävät selvittämättä, tien varressa ei näkynyt vanhaa sorakuoppaa. 9940:15 voi olla lähempää Kläppkärrin löytöpaikkaa.

SMYA XXXII:1 s. 48, n:ot 182, 184, 185 ja 186.

LIITEKARTTA 2

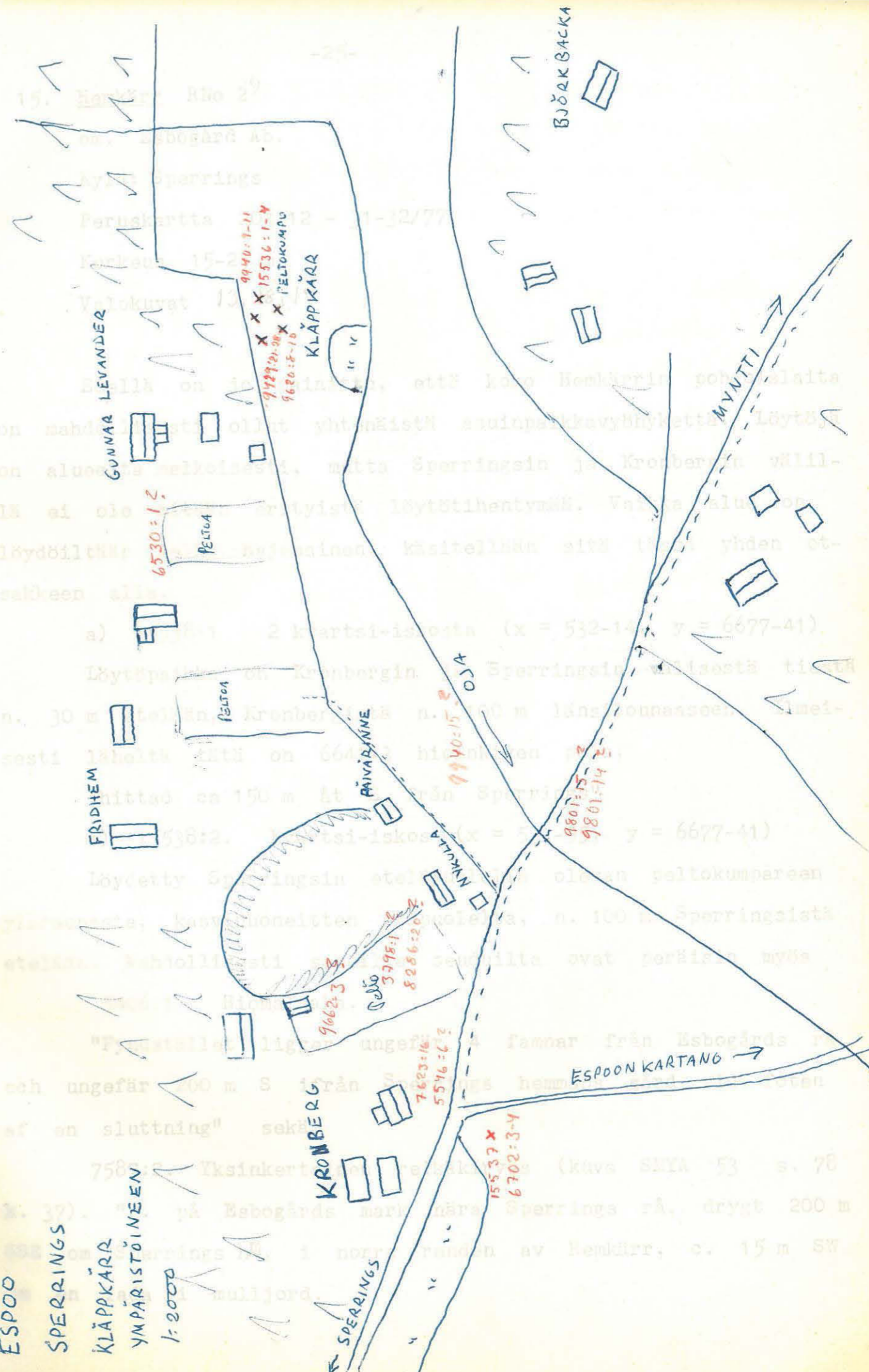
ESPOO

SPERRINGS

KLÄPPKÄRR

YMPÄRISTÖINEEN

1:2000



15. Hemkärn RNo 2⁹

om. Esbogård Ab.

Kylä: Sperrings

Peruskartta 203212 - 31-32/77

Korkeus 15-25 m

Valokuvat 13, 18, 19

Edellä on jo mainittu, että koko Hemkärnin pohjoislaite on mahdollisesti ollut yhtenäistä asuinpaikkavyöhykettä. Löytöjä on alueelta melkoisesti, mutta Sperringsin ja Kronbergin välillä ei ole mitään erityistä löytötiheyttä. Vaikka alue on löydöiltään melko hajanainen, käsitellään sitä tässä yhden otakkeen alla.

a) 15538:1 2 kvartsi-iskosta (x = 532-14, y = 6677-41)

Löytöpaikka on Kronbergin ja Sperringsin välisestä tiestä n. 30 m etelään, Kronbergistä n. 100 m länsilounaaseen. Ilmeisesti läheltä tätä on 6641:3 hioinkiven pala,

"hittad ca 150 m åt E från Sperrings"

b) 15538:2. Kvartsi-iskos (x = 531-95, y = 6677-41)

Löydetty Sperringsin eteläpuolella olevan peltokumpareen yläreunasta, kasvihuoneitten itäpuolelta, n. 100 m Sperringsistä etelään. Mahdollisesti samoilta seuduilta ovat peräisin myös

5406:1 Hiomalaaka.

"Fyndstället ligger ungefär 4 famnar från Esbogårds rå och ungefär 200 m S ifrån Sperrings hemmans gård vid foten af en sluttning" sekä

7587:2. Yksinkertainen reikäkirves (kuva SMYA 53 s. 78 k. 37). "F. på Esbogårds mark nära Sperrings rå, drygt 200 m SSE om Sperrings h^m, i norra randen av Hemkärn, c. 15 m SW om en lada i mulljord.

9959:7. Keramiikkaa. "Sperringsin navetan alapuolelta, S-puolelta.

Seuraavat löydöt, joita ei voi paikallistaa näinkään tarkkaan ovat kai myös täältä seudulta, tai Sperringsin asuinpaikoilta.

3097:3. Tasataltan katkelma
"Klemensin talon pellosta".

3290:2. Kourutaltoa
"Klemetsin talon maasta".

9717:4. Kirves.
"Läheltä Sperringsiä".

10810:4 Kirveen teelmä.
"Espoon kartanon Hemkärristä joen ja kummun väliltä".

SMYA XXXII:1 s. 48-49, n:ot 187, 190, 191, 193, 194.

16. Sperrings

RN:ot 1³, 2⁵, om. Johannes Nokelainen, Sperrings, Kauklahti.

RN:ot 1⁵, 2⁹, om. Esbogård Ab.

Kylä: Sperrings

Peruskartta 203212 - 31-32/77 (x = 531-94, y = 6677-50)

Korkeus 25-35 m.

Liitekartta 3

Valokuvat 13, 18, 19, 20.

Löydöt 6702:1-2; 6718; 6764:1-2; 6912:7; 6971:2-5; 6984:1-2;
7102:1-6; 7299:8-13; 7880:8-10; 7908:16-18; 8041:12-13;

8206:20; 8229:1-117; 8313:1-168; 8321:23-24; 8532:13;
8576:25; 9107:16-19; 9268:17; 9309:15-21; 9429:15-20;
9620:1-7; 9757:3-5; 9940:3-8; 9959:1-6; 10810:5-9;
11186:1-6; 12142; 15538:3-7.

Sperrings kuuluu Espoon kartanoon, sen päärakennuksessa (liitekartalla "voudin asunto") asuu työväkeä. Osa tilan maista on luovutettu siirtolaisille. Mm. Äyräpään päätutkimusalue 1923-24, länteen ja luoteeseen viettävä pelto Sperringsin harjun pohjoislaidalla, on nyt Johannes Nokelaisen hallussa. Hänen talonsa on rakennettu Äyräpään mainitsemalle pellon halki kulkevalle kivikoiselle harjanteelle v:n 1923 kaivausalueiden I ja II välille (ks. liitekartta). Uusi maanomistaja on tietoinen asuinpaikasta, mutta mitään löytöjä ei hän ole tehnyt. Inventointimatalla löytyi pellon etelälaidasta jokunen iskos. Tallilta pellon reunaa ylös vievän polun molemmin puolin näkyi eräässä kohdassa kulttuurikerrosta. Samoin sitä oli näkyvissä polun eteläpuolella, siikan luona olevan vanhan hiekkakuopan reunassa (Espoon kartanon maata), josta löytyi myös pari iskosta (vrt. kaivauskertomus). Vielä löytyi pari kvartsi-iskosta Forsbackaan vievän tien itäreunasta, Sperringsistä n. 100 m pohjoiseen. Tie kulkee täällä pellon itälaitaa, sen itäpuolella on matalaa männikkömetsää, kaivempana kalliokvartsit löytyivät ojaleikkauksesta, jossa näkyi myös kulttuurikerrosta.

Toinen Äyräpään tutkimusalue (II 1924) oli vouldin asunnon itäpuolella, talon eteläpuolitse Urbergaan kulkevan tien laidassa olevan hiekkakuopan luona. Paikka on entisen Klemetsin talon pihamaata. Nyt ei tässä hiekkakuopassa näkynyt mitään. Sen sijaan siitä pohjoiseen olevan kuopan itäreunassa oli hajonnut liesi(?).

Myös voudin asuntoa rakennettaessa on sen kohdalta löytynyt saviastian palasia (kaiv. kertomus).

Rakennukset ja hiekkakuopat rikkovat Sperringsin alueen pahasti, mutta vielä siinä on mahdollisuuksia tutkimusten suorittamiseen.

SMYA XXXII:1 s. 48-49 n:o 189

Europaeus: Kaivaukset Espoon Sperringsin kivikautisella asuinpaikalla vv. 1923 ja 1924. (Kaivauskertomus. Top. arkisto).

17. Toivola RN:o 17

om. Aarne Roiskon perikunta, Sperrings, Kauklahti.

Kylä: Sperrings

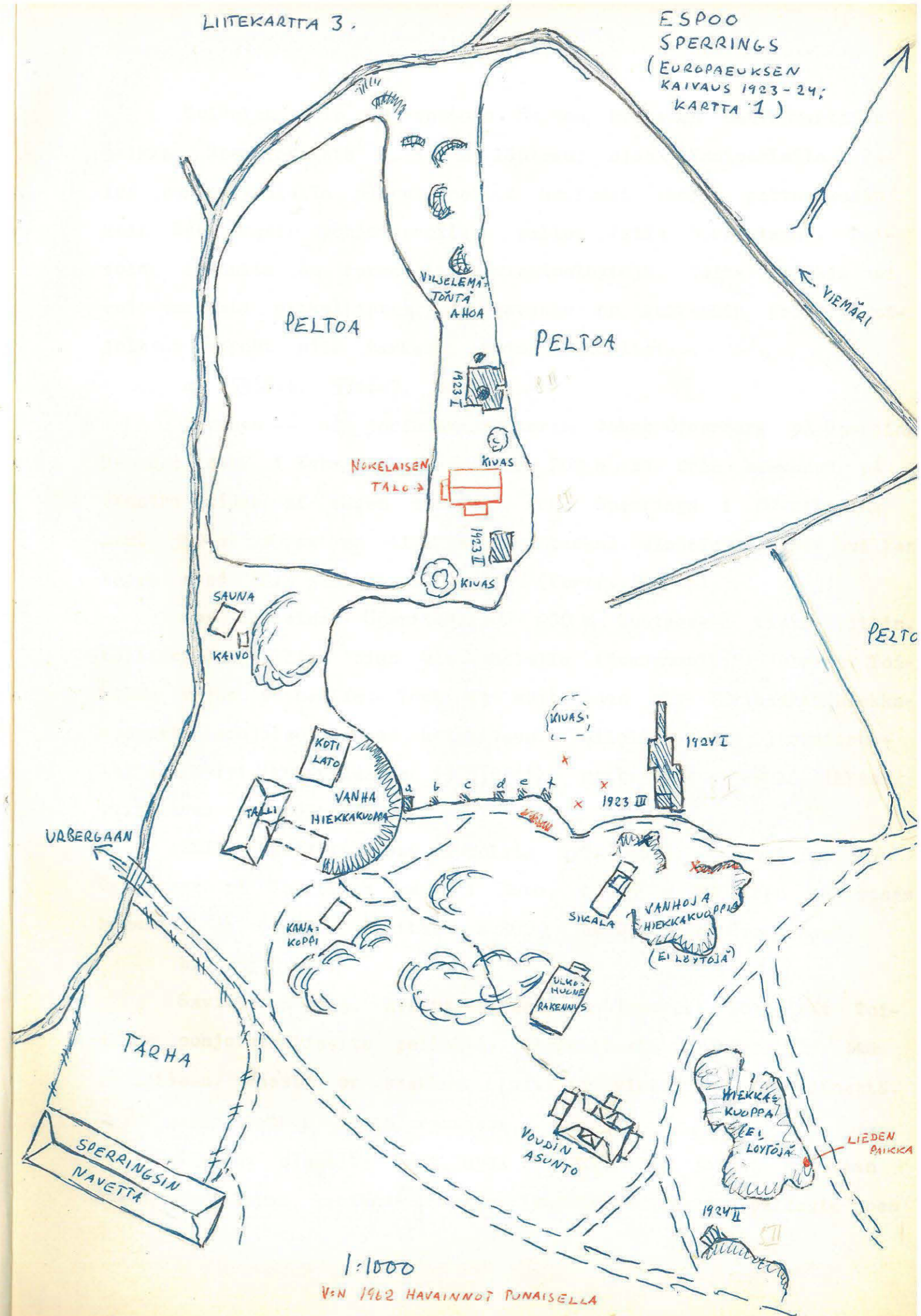
Peruskartta 203212 - 31/77

Korkeus 20-30 m

Valokuvat 13, 18, 19, 22

- Löydöt: 5369:1 hiomalaaka; 5546:7 hiomalaaka; 5586:4 hioin;
 5643 pohjalainen kirves; 6641:2 hioimen pala;
 10192:15 kiviaseen katkelma; 10192:16 poikkikirves;
 10192:17-23 hioimia, keramiikkaa ym.
 10192:24 alkeellinen kirves
 15539:1 käyräselkäinen kourutaltoa; 15539:2 käyräselkäinen kourutaltoa; 15539:3 kiviaseen pala;
 15539:4 soikeateräinen kirves; 15539:5-11 kiviaseen pala, iskoksia jne.

LIITEKARTTA 3.



Toivolan talo on entinen Espoon kartanon metsänvartijan paikka, Sperringsistä n. 300 m länteen, ojan länsipuolella. Talon pohjoispuolella olevat pellot kuuluvat samaan peltoaukeaan kuin Sperringsin pohjoispuoliset pellot (siis Nokelaisen). Toivolan seudulta on runsaasti kiviesinelöytöjä, joita kaikkia ei voi tarkasti paikallistaa. Seuraavassa on kuitenkin yritetty sijoittaa löydöt niin tarkasti kuin mahdollista.

a) 5369:1, 5546:7, 5586:4.

"Funnen --- af jordbruksarbetaren Johan Öfverberg på Sperrings hemmans mark i Esbo socken ungefär 200 m NW från hemmanet på vänstra sidan af vägen som för från Sperrings i NW-riktning samt 300 mt N om en (lisäys: Hjärtbacka) sandtäckt, från hvilken tages sand för järnvägens behof. (Verif. 5369:1).

Jos lasketaan Sperringsistä 200 m luoteeseen tietä pitkin, tullaan suunnilleen tien eteläpuolella ("vasemmalla") olevan Toivolan vajan vaiheille. Tämä ei kuitenkaan ole Järtbackan hiekkakuopasta pohjoiseen vaan koilliseen. Pellolta vajan luoteispuolelta löytyi kvartsiesine (15539:11), mutta muuta asuinpaikkaan viittaavaa ei näkynyt.

Näiltä paikoin ovat kotoisin myös 5643, "hittad af J. Öfverberg på Sperrings mark i Esbo, ca 150 m NW från Sperrings hemman", ja 6641:2, "hittad ca 200 m åt NW från Sperrings".

b) 15539:6-10.

Saviastian pala, kvartsiesineet ja iskokset löytyivät Toivolan pohjoispuoliselta pellolta, Stenkullasta (ks. n:o 18) ~~itä-~~koilliseen. Maasto on kaakkoon loivasti viettävää peltorinnettä. Sperringsin notkon luoteisreunassa.

Samalta alueelta ovat myös 10192:17-23, joiden sanotaan löytyneen Espoon kartanon maalta (ennen Sperringsin) pellosta joen

pohjoispuolelta, NO-suuntaan Vianderin asunnosta pellon reunasta läheltä metsää muonamies Sjöströmin asunnon alapuolelta".

Vianderin asunto on Stenkulla (n:o 18). Sjöströmin nyt tyhjillään oleva mökki on metsän reunassa siitä koilliseen.

10192:24 on löytynyt "samasta pellosta kuin riipuskovasin (10192:17), siitä tuskin $\frac{1}{2}$ km Forsbackaan ja Vadspångträskiin l. Kvarnträskiin päin". Tämä paikka tulee Sperringsin notkon pohjoisreunaan lähelle Mellankärriä (ks. n:o 19).

c) 15539:1-5.

Nämä kiviesineet on kerännyt Aarne Roisko Toivolan pelloista. Koska hän on kuollut, ei löytöpaikoista ole varmuutta. Kuitenkin muisteltiin, että ainakin joku esine olisi löytynyt lähellä Sperringsin ojaa, sen länsipuolella olevalta peltokumpareelta. Paikka on lähellä Sperringsin alempia kaivauspaikkoja, Nokelaisen talosta n. 150 m pohjoisluoteeseen. Täältä ei kuitenkaan löytynyt iskoksia tai muuta.

Nämä löydöt osoittavat, että myös Sperringsin notkon länsireunalla on ollut asutusta. Tähän samaan paikkaan liittyvät myös Stenkulla (n:o 18) ja Mellankärri (n:o 19), vaikka ne on käsitelty erillisinä paikkoina.

d) 10192:15-16.

"Espoon kartanon metsänvartijan asunnon perunamaasta huvilan alapuolelta Lillgussiin ja Hemkärriin päin vasemmalta puolen Sperringsin ja Urbergan välistä tietä. Metsänvartijan huvila on Sperringsiä likellä".

Löytöpaikka on ilmeisesti Toivolan puutarha talon lounaispuolella. Mahdollisesti jotkut löydöistä 15539:1-5 ovat myös täältä.

Ei näkynyt kvartssia tai muuta.

SMYA XXXII:1 s. 49 n:o 192.

18. Stenkulla RNo 1¹

om. E. Lahti Sperrings Kauklahti
Kylä: Sperrings

Peruskartta 203212 - 31/77 (x = 531-60, y = 6677-73)

Korkeus 30-35 m

Valokuvat 19, 22

Löydöt: 7877:17 kivi-iskos; 8345:60 vasarakirveen keskikatkelma; 8664:1-3 hioin, kvartssia, keramiikkaa; 9662:6-9 keramiikkaa, iskoksia ym.; 9662:10 esineiden paloja ym.; 15540 kvartsi-iskos.
Keramiikkaa nuorakeramiikkaa.

Stenkulla (entinen Vianderin palsta) on Sperringsin notkon länsireunalla n. 250 m Toivolasta luoteeseen. Talo itse on rakennettu kalliolle, mutta sen ympäriltä on löytynyt runsaasti asuinpaikkalöytöjä. Se liittyy läheisesti edelliseen asuinpaikka-alueeseen (n:o 17), mutta Toivolan löydöistä näyttää nuorakeräminen aines puuttuvan.

7877:17 on löytynyt "pelloilta läheltä huvilaa"; 8345:60 "asuinrakennuksen rapulta n. 20 m luoteeseen; 8664:1-3 "asuinrakennuksesta n. 16m kaakkoon päin"; 9662:6-9 "asuinrakennuksesta n. 15 m kaakkoon", 9662:10 "palstalle johtavan tien alta mm reunaojasta, n. 30 m asuinrakennuksesta lounaaseen". Talon kaakkoispuolella on omenapuutarha, jonka länsilaitaa kulkee mainittu tie. Täältä ei inventointimatalla löytynyt mitään, sen sijaan talon luoteispuolella olevalta pelloilta tuli yksi kvartsi-iskos.

19. Vadspång RNo 1²⁰⁸

Mellankärr

om. Arne Jansson, Sperrings Vadspång Köklaks

Kylä: Forsbacka

Peruskartta 203212 - 31/78 (x = 531-90, y = 6678-10)

Korkeus n. 30 m

Valokuvat 19, 21, 22

Löydöt: 15541:1-2. Kiviaseen sirpale, iskoksia.

Mellankärr on Sperringsin - Toivolan peltoaukeaman pohjoispuolella oleva pieni pelto, jonka kapea viljelemätön kaistale erottaa laajemmasta. Se on kapea notkelma ja Sperringsistä on siihen matkaa n. 600 m miltei suoraan pohjoiseen.

Tämän pellon länsireunasta, aivan metsän laidasta löytyi hiotun kiviaseen sirpale ja pari kvartsi-iskosta. Läheltä paikkaa, ilmeisesti nykyiseltä Toivolan pellolta on alkeellinen kirves 10192:24 (ks. n:o 17 b). Mellankärr liittyy läheisesti Sperringsin notkon ympärillä olevaan asuinpaikka-alueeseen.

20. Mossåker RNo 1³⁰⁰

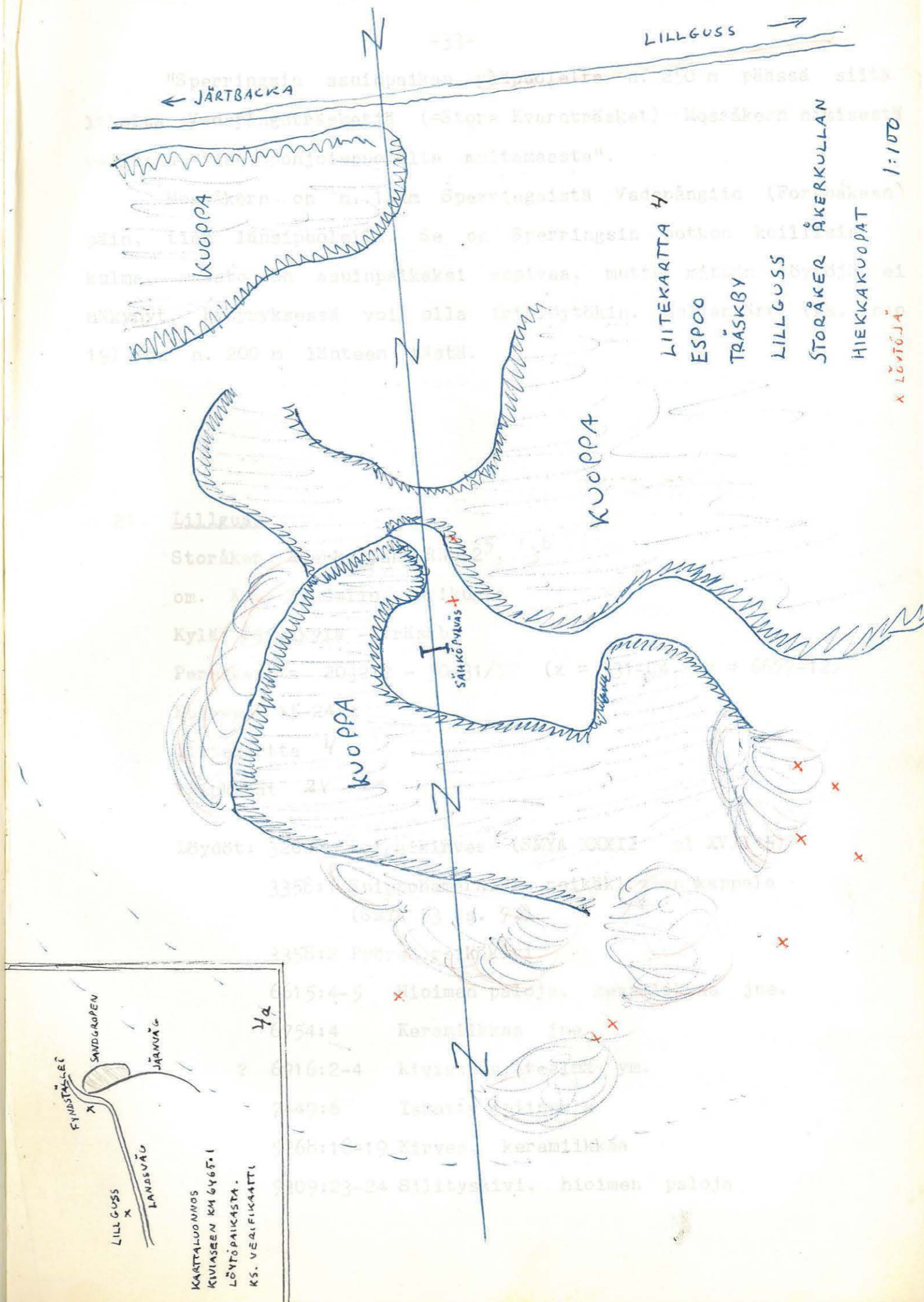
om. Esbogård Ab.

Kylä: Esbogård

Peruskartta 203212 - 32/77-78

Korkeus 25-30 m

Löydöt: 9940:1-2 Kiviliuska, poikkikirves



"Sperringsin asuinpaikan yläpuolelta n. 250 m päässä siitä läheltä Vadspångsträsketiä (=Stora Kvarnträsket) Mossåkern nimisestä pellostä tien pohjoispuolelta multamaasta".

Mossåkern on n. 1 km Sperringsistä Vadspångiin (Forsbåkaan) päin, tien länsipuolella. Se on Sperringsin notkon koillisin kulma, maasto on asuinpaikaksi sopivaa, mutta mitään löytöjä ei näkynyt. Kysymyksessä voi olla irtolöytökin. Mellankärr (ks. n:o 19) on n. 200 m länteen tästä.

21. Lillguss

Storåker Åkerkullan RNo 2⁵, 3⁶

om. K.M. Sundelin perikunta

Kylä: Järvikylä - Träskby

Peruskartta 203212 - 30-31/77 (x = 531-04, y = 6677-12)

Korkeus 15-24 m

Liitekartta 4

Valokuvat 28 - 29

Löydöt: 3200 Poikkikirves (SMYA XXXII pl XVII:5)

3358:1 Suippohamaraisen reikäkirveen kappale
(SMYA 53 s. 77)

3358:2 Pyöreä reikäkivi

6615:4-5 Hioimen paloja, keramiikkaa jne.

6754:4 Keramiikkaa jne.

? 6916:2-4 Kiviaseen teelmä ym.

7449:6 Isketty piinpala

9268:18-19 Kirves, keramiikkaa

9309:23-24 Silityskivi, hioimen paloja

15203 Kiviesineen pala

15543:1-8 Keramiikkaa jne.

Finnsin kansanopisto: Poikkikirves

Keramiikkaa: nuorempaa kampakeramiikkaa, tekstiilikeraamiikkaa

(SMYA 53 s. 71)

Storåker on Mankinjoen pohjoispuolella oleva peltoaukea, joka on Hemkärrin välitöntä jatkoa. Sen pohjoispuolella on Järtbacka. Mankinjoen pohjoispuolella, länteen Lillgussin ohi Urbergaan vievästä tiestä on ollut loivarinteinen peltokumpare, Åkerkullan, josta on runsaasti asuinpaikkalöytöjä. Kumpare on nimenomaan ollut, mutta ei ole enää: hiekanotossa se on raadeltu täydellisesti (ks. liitekartta ja valokuvat). Jäljellä on enää vähäisiä kaistaleita, joista yhdellä seisoo sähköpylväs. Kuoppien reunamilla oli suuria irtomaakasoja.

Paikalta löytyi kvartsiesineistöä ja iskoksia sekä keramiikkaa. Eniten löytöjä tuli kumpareen eteläsivulta ja puretun ladon vaiheilta, mutta koska paikka on täysin myllätty, on vaikea sanoa, ovatko ne alunperin olleet siinä. Pieni kaivaus voisi selvittää onko asuinpaikasta enää mitään jäljellä.

Mahdollisesti jotkut irtolöytöjen joukossa mainitut esineet ovat myös peräisin Åkerkullanin luota tai Storåkerilta.

Löydöt 6916:2-4 löytyneet "Lillgussin talon maalta Hjerpbackan pellosta n. 30 sylvä talosta (södra branten emot ån)".

Löytötiedot ovat epäselvät. Mahdollisesti ne tarkoittavat Storåkeria, mutta toisaalta voi kysymys olla joen etelärannasta, (ks. n:o 101).

SMYA XXXII:1 s. 50 n:o 196

SMYA 53 s. 71-72.

Äyräjoen tark. kertomus 1931

22. Järtbacka (Hjärtbacka)

om. Valtion Rautatiet

Kylä: Sperrings

Peruskartta 203212 - 31/77 (x = 531-¹⁰22, y = 6677-44)

Korkeus 30-40 m

Valokuvat 13, 23, - 30, 32

- Löydöt: ? 5642:2 Kirveen teelmän kappale
- 5780: Nelisivuisen oikokirveen kappale
- ? 6113:9 Saviastian pala, nuorakeramiikkaa
- 6423 Hiiltä
- 12988 Kirveen kappale
- 15542:1-7 Keramiikkaa (I:1), kvartsia y.m.

Espoon kartano n:o 5 Tasatalta

Järtbackan mäen (aikaisemmin usein Hjärtbacka, peruskartalla nimi (väärin?) Järpbacka) eteläosassa on Valtion Rautateiden suuri sorakuoppa, josta vuosikymmenien aikana on ajettu soraa. Aikaisemmin sinne on johtanut Mankin pysäkin kohdalta sivuraide, mutta sittemmin se on purettu ja soranajo tapahtuu autoilla. Mäki on korkea ja kivikkoinen, sorakuopan pohjoispuolella on kalliota. Kuopan korkea ja jyrkkä reuna näkyy kauas (ks. esim. valokuva 13).

Sorakuopan pohjoisreunasta, suunnilleen sen keskivaiheilta, löytyi 1962 varhaiskampakeramiikkaa ja muita asuinpaikkalöytöjä. Kuopan reunassa näkyi myös hyvä punaruskea kulttuurikerros. Löytöalueen pituus on n. 30 m ja leveys n. 10 m. Sen kohdalta ei soraa ole pitkään aikaan otettu ja kuopan reuna on päässyt metsittymään. Sen sijaan alueen molemmilta puolilta on kuoppa jatkuvasti laajentunut. Länsipuolella maa on kivikkoista so-

raa, idempänä taas hienoa hiekkaa.

Paikalta tehdyistä aikaisemmista löydöistä ovat löytötiedot ylimalkaisia.

5642:2 on löytynyt Lillgussin maalta sivuraiteen vierestä ja lienee kotoisin hiekkakuopasta.

6113:9 on löydetty läheltä Kauklauden asemaa, jonne on tuotu hiekkaa Hjärtbackan hiekkakuopasta (löytötiedon mukaan kuoppa on "mellan Bobäck och järnbanan").

5780 ja 12988 ovat löytyneet hiekkakuopasta.

Hiili, 6423, on peräisin liedestä, joka oli tullut esille soranotossa ja jonka Tallgren tutki 1913. Se on ollut kuopan luoteispäässä ja sen läheltä on löytynyt Espoon kartanossa säilytettävä taltta.

Suuri osa asuinpaikasta on mennyt soran mukana. Jäljellä oleva ala olisi tutkittava ennenkuin sekin häviää.

SMYA XXXII:1 s. 49-50 n:o 195

Tallgren: valokuvat 2516-2518.

23. Järtbacka lounainen. RN:o 3³

om. Toivo Kyytsönen ja Reino Hienonen, Järvikylä, Kauklahti.

Kylä: Sperrings

Peruskartta 203212 - 30/77 (x = 530-95, y = 6677-38)

Korkeus 15-25 m

Valokuvat 24-27, 3²

Löydöt ? 6465:1 Kiviaseen jäännös

? 7149:3 Reikäkirveen teelmän puolikas

? 8745:9 Hioin ja hioimen pala

12526 Tasataltta

15544:1 Kvartsi-iskos

Järtbackan lounaispuolelta, pellolta on löytynyt kiviesineitä, jotka mahdollisesti merkitsevät asuinpaikkaa. Muutamien löytöpaikat ovat epävarmoja.

Kvartsi-iskos löytyi Järtbackan länsikuvetta kiertävän Urbergaan vievän tien ja siitä erkanevan Erkkullan tien väliseltä peltokielekkeltä, lounaaseen viettävältä rinteeltä. N. 50 m etelään mainittujen teiden risteyksestä on löydetty taltta 12526.

6465:1 "f. i Esbo Träskby, Lillguss i en åker, S om sandgropen och byvägen fr. Guss till Urberga --- åkern består av lera men sluttningarna äro sandjord". Tämä esine on Äyräpään mukaan Lillgussin Storåkerin Åkerkullanin asuinpaikalta (n:o 21; SMYA XXXII:1 s. 50 n:o 196), mutta ainakin verifikaatissa olevan karttaluonnoksen mukaan löytöpaikka on lähellä Erkkullan ja Urbergan teiden risteystä. (VAT KARTTALUONNOS Ya)

Samoilta paikoin lienevät 7149:3 "pienestä hiekkakuopasta läheltä Hjärtbackan ison hiekkakuopan W-päätä" sekä 8745:9: "pellosta Hjärtbackan ison hiekkakuopan edustalla olevasta sarasta".

24. Koivulehto (Järtbacka N) RN:o 3³

om. Toivo Kyytsönen ja Reino Hienonen, Järvikylä, Kauklahti

Kylä: Sperrings

Peruskartta 203212 - 30-31/77 (x = 531-00, y = 6677-58)

Korkeus 25-35 m

Valokuvat 24-25, 27, 31, 32

Löydöt: 5147:6 Hiomalaaka (kuva SMYA XXXII:1 pl XII:4);
6702:5 Hioimen pala ja kiviliuska; 6912:8-11
Hioinlaa'an kappale, keramiikkaa ym.; 7102:8 Ke-
ramiikkaa ym.; 8711:20-24 Hioimen pala, iskoksia,
keramiikkaa; 8745:10-12 Tasataltta, iskukivi, is-
koksia; 9309:25-27 Hioimen pala, iskoksia, kera-
miikkaa; 10810:10 Kirveen kanta; 12141 Kourutalt-
ta; 12435:1-2 Kourutaltoa, poikkikirves
15544:2-10 Nelisivuinen oikokirves, hioimia, is-
koksia. - Keramiikkaa nuorakeramiikkaa.

Järtbackan länsipuolella pistää pohjoiseen peltonotkelma,
joka jonkin verran ulottuu myös Järtbackan pohjois (oikeastaan
luoteis-) puolelle.

Tämän pellon laidoilla on taloja, lännessä Norrkulla,
pohjoisessa mm Björkdal (ent. suutari Karl Levanderin paikka,
ks. n:o 26), idässä mm Reino Hienosen ja Toivo Kyytsösen talot
Koivulehdon (Vallielundin) palstalla. Viimeksimainittujen luona on
ns. Järtbackan pohjoinen asuinpaikka (SMYA XXXII:1 s. 51 n:o 203).
Tänne tulee Sperringsistä Järtbackan pohjoispuolitse metsätie,
joka yhtyy Järvikylästä Urbergaan menevään tiehen Koivulehdon
talojen lounaispuolella. Asuinpaikka on tämän metsätien pohjois-
puolella olevalla pellolla talojen vaiheilla. Pelto on länteen
viettäviä rinnettä.

Ainakin seuraavat löydöt ovat juuri tältä pellolta:

6702:5 "funnen å Lillguss gårds mark c. 200 m E om sko-
makaren Levanders bostad, c. 200 m N om järnvägens sandtäckt i
en sandås". Levanderin asunnosta Koivulehdon palsta tosin tulee
kaakkoon eikä itään, mutta ilmansuunnathan vanhoissa tiedoissa
ovat usein pahemminkin virheellisiä.

6912:8-11 "pellosta, joka sijaitsee Urbergan - Träskbyn
kylätiestä haarautuvan Sperringsiin menevän tien pohjoispuolella
n. 75 m mainitusta tienhaarasta Sperringsiin päin. (Lisäys: Hjort-
backan mäen länsi (luoteis)pään takana pohj. puolella notkossa.
Viettää länteen kohti Mankån tasangosta Levanderin torpalle pis-
tävää "lahdekettä", hietamaata, alempana saven pinnalla").

8711:20-24, 8745:10-12, 9309:25-27: "Hjärtbackan pohjoiselta
asuinpaikalta".

12141, 12435:1-2, 15544:2-10 Reino Hienosen ja Toivo Kyyt-
sösen löytöjä talojen vaiheilta.

Ilmeisesti samalta paikalta, joskin hiukan alemmaa ovat:

5147: "Löydetty Hiekkaharjanteelta Lillguss talon maalta ai-
dan vierestä kylätien varrelta, joka johtaa Lillgussista Urber-
gaan ja Niemisiin, n. 70 m Norkullan torpasta itään päin. --"

Lisäys: "SSE ca 150 m fr. Levanders torp. Kivi, joka ei
ollut alkuperäisessä asemassaan lienee joutunut paikalle tien ylä-
(s. o. itä-) puolella olevasta pellosta, josta löydettyjä ovat mm
6912:8-11". 10810:10 "Norrkullasta itäänpäin vievän tien pohjois-
puolelta hiekansekaisesta kulttuurimaasta. Sama paikka kuin 5147,
mutta korkeammalta".

7102:8 "Funna invid skomakaren Levanders parcell, c. 100
famnar från byggnaden".

Koivulehdon talojen luota löytyi jokunen kvartsi, alempa-
na sen sijaan ei mitään näkynyt, ei myöskään Järtbackan poh-
joisrinteessä talojen kaakkoispuolella olevassa hiekkakuopassa.

SMYA XXXII:1 s. 51 n:o 203.

25. Erkkulå RN:o 1²⁴⁷

Storåker

om. Agusta Väreén perikunta, Träskby, Erkkulla Köklaks

Kylä: Esbogård

Peruskartta 203212 - 30/77 (x = 530-44, y = 6677-32)

Korkeus 20-25 m

Valokuvat 24-25, 27, 32

Löydöt: 3099:6-7 Nelisivuinen oikokirves, kiviaseen kanta.

4371:2-3 Nelisivuinen oikokirves ja sellaisen katkelma

6353:1-2 2 nelisivuista tasatalttaa

7178:1 Nelisivuinen oikokirves

7449:7-8 Tasataltta ja poikkikirveen jäännös

9268:20 Reikäkirveen puolikas

10192:25-26 Poikkikirves ja oikokirves.

Erkkulla on Järtbackasta (n:o 22) n. 700 m itään, pelto-
aukeaman pohjoislaidassa. Sen itä- ja kaakkoispuolella on Stor-
åkerin kanssa (n:o 21), SAMAA PELTOA OLEVA ERKKULLAN STORÅKER

Pelto on loivaa kaakkoon viettävää savipeltoa. Pellolla on runsaasti kiviesineitä, useimpien löytöpaikaksi on ilmoitettu Storåker. N:ot 7449:7-8 on löydetty Långåkerista, joka on samaa peltoa Storåkerin kanssa, sen pohjoisosassa, Järtbackasta Erkkullaan vievän tien varressa.

Mitään asuinpaikan jälkiä ei pellossa näkynyt. Löytöjen määrystä päätellen paikalla sellainen lienee kuitenkin ollut.

SMYA XXXII:1 s. 52, n:ot 207-209.

26. Björkdal RN:o 1⁹

om.

Kylä: Järvikylä - Träskby

Peruskartta 203212 - 30/77 (x = 530-76, y = 6677-74)

Korkeus n. 30-35 m

Valokuvat 24-25, 27, 32

Löydöt: 5569:2 Hioimen pala; Hiomalaa'an kappale 5724:1;

6336:8 Kivensirpaleita

Björkdal, entinen suutari Karl Levanderin paikka, on Järtbackan länsipuolelle pistävän peltoalueen pohjoislaidassa, Järtbackan ohi Urbergån ja Halujärvelle menevän tien pohjoispuolella. Talon luota on aikaisemmin löydetty asuinpaikkaan viittaavia hioimia ja sirpaleita: 5567:2 "Ca 15 m från Skomakar Levanders villa", 5724 "på skomakare Levanders åker" ja 6336:8 "på skomakare Levanders område". Inventoidessa ei täältä näkynyt mitään.

Vallelundin asuinpaikka (n:o 24) on täältä n. 200 m kaakkoon. N. 150-200 m luoteeseen taas on Neuvosen huvila ja Spörs-mäl-pelto (n:o 27).

Mahdollisesti kysymyksessä on yhtenäinen alue.

SMYA XXXII:1 s. 51 n:o 204.

27. Spörs-mäl RN:o 1³

om. Johannes Nokelainen, Sperrings, Kauklahti

Pentti Neuvonen, Pengerkatu 13 a A (Maijala RN:o 2⁴⁵)

Kylä: Sperrings

Peruskartta 203212 - 30/77-78 (Neuvonen, x = 530-66,
y = 6677-86)

Korkeus 25-40 m

Valokuvat 24-25, 33

Löydöt: 6081:3 Hiomalaa'an pala; 6438:2-3 Primitiivisen kirveen
teelmä, (kuva SMYA XXXII:1 pl XII:6), hioimen
pala; 7485:1 Hiomalaa'an pala;
7908:20 Teelmä; 14576 Kourutalitta.

Sperringsin entinen Spörsmål-niminen pelto, jonka nyt omis-
taa J. Nokelainen, on Järtbackasta n. 700 m luoteeseen, Urbergaan
ja Halujärvelle menevien teiden välissä, n. 200 m lounaaseen
Halujärvestä. Se on n. 400 m pitkä ja 150 m leveä peltopalsta,
jonka halki virtaa Halujärvestä alkunsa saava Bredstensbäck. Tä-
män pellon kaakkoispuolella aivan lähellä teiden haarausta on
Neuvosen huvila pienellä kalliolla.

Tältä alueelta on melkoisesti asuinpaikkaan viittaavia löy-
töjä, mutta inventointi ei varmistanut asiaa.

Entiset löytötiedot ovat seuraavia: 6081:3 "f. på Sperrings
hemmans mark (ung. 1 km från gården) nära "Hjortback" f.d. hem-
man, 75 m fr. skomakare Levanders stuga i åkermark". Sperringsil-
lä ei ole ^{täällä} muita peltola kuin Spörsmål, joskin sen etäisyys Le-
vanderin talosta on n. 250-300 m.

6438:2-3. "Funnen --- på Sperrings åker, c. 50 m åt N från
skomakar Levanders stuga. Åkern är på S sidan om en liten
skogsväg som går förbi stället. (Lisäys: Levanderin notkon länsi-
puolella, Halujärvestä tulevan puron varrella)". Tieto viittaa
selvästi Spörsmåliin.

7485:1 "n. 200 m suutari Levanderin asunnosta, metsätien,

joka Levanderin torpasta, itäpuolelta sitä metsätietä, joka Le-
vanderin torpan länsipuolella poikkeaa N Urbergan tieltä, vasem-
malta puolen, metsästä tien vierestä, mäessä olevien pitkulais-
ten kuoppien alapuolelta." Paikka on ilmeisesti Neuvosen huvi-
lan luona Spörsmålin eteläpuolella.

7908:20 "löydetty Esbo korkeintaan n. 200 m NNW suuntaan
suutari Levanderin torpasta, itäpuolella sitä metsätietä, joka
Levanderin torpan länsipuolella poikkeaa N-suuntaan, n. 15-20 m
itään päin 6438:2:n löytöpaikasta." Siis Spörsmålin itäreunalta.

14576: "Espoon pitäjän Järtbackan hiekkakuopasta n. 700 m
luoteeseen, Urbergan tien pohjois-puolelta hra Neuvosen tontti-
maalta maanpinnasta hiekasta." Löytöpaikka on huvilan kaakkois-
puolella itään viettävällä rinteellä. Paikka on hietikkoa, mutta
asuinpaikan merkkejä ei näkynyt.

SMYA XXXII:1 s. 51-52 n:o 205.

28. Bredstensbäck RN:o 3⁴ (Nykulla)

om. Edit Österberg

Kylä: Sperrings

Peruskartta 203209 - 29/77 (x = 529-90, y = 6677-90)

Korkeus n. 30 m

Valokuvat 24-25, 34 Löydöt: 15546 Kvartsiesine.

Urbergan kylätien pohjoispuolella on n. 700 m päässä Ur-
bergan talosta peltoaukeama, jossa Bredstensbäckiin yhtyy pohjoi-
sesta tuleva mm Lockkärrin (ks. n:o 30) kautta kulkeva puro.
Tämän puron itäpuolella n. 200 m tiestä on peltokumpare, jonka

lounaiskupeella puron varressa on lato. Täältä kumpareelta löytyi kvartsisiesine, joka merkitsee mahdollisesti asuinpaikkaa. Muuta ei paikalla kuitenkaan näkynyt.

29. Fagerängen

om Emil Rönnberg, Träskby Köklaks. Träskby RNo 1⁵

Marie Louise Wasenius, os? Niemis RNo 2⁴

Peruskartat 203209 - 29/78-79 ja 203212 - 30/78-79

Korkeus 30-35 m

Valokuvat 24,35

Löydöt: 5098 Poikkikirves (SMYA XXXII:1 pl VI:5);^{5394:1} Hiomalaaka;
5406:2 Hioimen kappale; 10192:31-32 Poikkikirves,
kirveen katkelma

Fagerängen on peltoalue Halujärvestä vajaa kilometri luoteeseen, Urbergan talosta runsas kilometri koilliseen. Se on kaapeahko peltolaakso, jonka pohjalla virtaa lounaaseen, Lockkärriin (n:o 30) puro. Fagerängenin pohjoislaidalla, metsän reunassa on samanniminen talo. Alueelta on löytynyt useampia kiviesineitä ja sen loivat hietikkoiset rinteet näyttäisivät asuinpaikaksi sopivilta, mutta mitään ei inventoidessa löytynyt.

Entisten löytöjen löytötiedot:

5098. "Hittad i Fagerängen i norra ända av ängen ca 200 famnar S om Lilla Juntmossan." Lilla Juntmossan tuntematon paikka. Kirves ehkä jostain talon koillispuolelta.

5394:1 "vid plöjning i en trädesåker kallad Fagerängen ungefär ½ km NNO från Urberga. (Lisäys: F. on läh. Urbergan

Lockkärrinä):" Ilmeisesti Fagerängenin lounaispäästä, joka on Lockkärrin koillispuolella, mutta Urbergasta n. kilometrin päässä.

5406:2 "i en Fagerängen benämnd åker belägen ½ km N om Urberga gård." Kai samoilta paikoin kuin edellinen.

10192:31. "Fagerängen - nimiseltä niityltä siitä päästä, joka on lähempänä Lockkärrinä." Siis edellisten kanssa samasta osasta.

10192:32 "n. 400 m ed. löytöpaikasta." Tulee lähelle Fagerängenin taloa.

Löydöt ovat siis lähinnä Fagerängenin lounaisosasta. Täältä ei Lockkärrin löytöpaikoille ole kuin 200-300 m. (n:o 30). Fagerängenin talossa muisteltiin, että jotain kiviesineitä olisi löytynyt talon itäpuolella, lähellä ulkorakennuksia olevalta koi-vikkomäeltä. Siellä on maaperä kivistä eikä mitään näkynyt.

SMYA XXXII:1 s. 54 n:o 218.

30. Urberga RN:o 1³

Lockkärrs hage

om. tuomari Stig Brunow, Ö. Brunnsp. 11 B H:fors
vuokr. Alf Gustavsson Träskby Niemis Köklaks.

Peruskartta 203209 - 29/78 (x = 529-26, y = 6678-22)

Korkeus 25-35 m

Valokuvat 24,36-37

Löydöt: 5372:1 Hiomalaa'an kappale;
6058:15 Suuri reikäkivi (SMYA XXXII:1 pl V:4)
6336:7 Teelmä;

- 6353:3 Nuorakeramiikka (SMYA XXXII:1 pl VIII:1)
- 6377:8 Hioin (SMYA XXXII:1 pl VII:4);
- 6615:3 Keramiikka;
- 7194:1-3 Hiomalaaka y.m.;
- 7623:17-18 Kiviaseen sirpale, hioinkiven puolikas;
- 7691:19 Kivi;
- 7771:19-20 Poikkikirveen terä;
- 8041:14 Poikkikirves;
- 8206:21-22 Iskoksia, keramiikka;
- 8321:22 Tasataltan katkelma;
- 8711:25-27 Poikkikirves, kourutaltta, riipushioin;
- 9107:20 Aseen katkelma;
- 9620:12 Keramiikka, iskoksia
- 9662:1 Hioin;
- 10192:28-29 Hioimen pala, iskoksia;
- 10557:17 Hioin;
- 11186:7 Tasataltta;
- 15545:1-5 Kvartsiesineitä, iskoksia.

Lockkärr eli Lockkärrs hage on peltoalue Urbergan talosta 300 m pohjoiskoilliseen. Sen koillispuolella on Fagerängen (n:o 29) ja länsipuolella Niemis Storängen (n:o 32). Alueen itäosassa kulkee Fagerängeniltä tuleva puro, joka laskee alempana Bredstenbäckiin. Peltoaukeaman eteläpuolella, Urbergan vuoresta koilliseen on metsän ympäröimä kattilamainen peltolaakso, josta pieni oja laskee pohjoiseen, e.m. ojaan.

Lockkärrin alueella on nuorakeraaminen asuinpaikka, josta löytöjä on runsaasti. Paras löytöalue näyttää olleen pel-

lon länsilaidalla, sen metsikön eteläpään itäpuolella, joka erottaa Lockkärrin Storängenistä, vanhojen perunakuoppien vaiheilla. Tähän viittaa mm karttaluonnos verifikaatissa 6353:3 (ks. valokuva vierellä), jossa tosin ilmansuunta on hiukan virheellinen. Löytöjä näyttää kuitenkin tulleen koko Lockkärrin länsirinteeltä.

Inventointi ei tuottanut keramiikkaa, vain pari kvartsi-esinettä ja iskoksia. Niistä jotkut löytyivät e.m. keramiikan löytöpaikan vaiheilta, jotkut n. 150 m pohjoisempaa. Myös eteläpuolella olevalta erilliseltä pellolta tuli jokunen löytö (15545:3-5). Entisistä löydöistä on ehkä ^{7771:19}~~11186:7~~ täältä. Läheisesti liittyy Lockkärrin Urbergan Riåker (ks. n:o 31)

SMYA XXXII:1 s. 53 n:o 215.

31. Urberga RNo 13

Riåker

om. ks. n:o 30

Peruskartta 203209 - 29/78

Korkeus 20-30 m

Valokuva 37

- Löydöt: 5369:2 Hiomalaaka,
- 10557:18 Oikokirves,
- 10810:2-3 Poikkikirves, kivi-iskos,
- ? 10852:3 Kirveen teelmä.

Lockkärrin lounaispuolella, Urbergasta pohjoiseen on Riåker joka on oikeastaan Niemis Storängenin kaakkoisosa. Täältä on muutama löytö, joten ^{myös} täällä on asuinpaikkaa, ehkä samaa kuin Lock

kärr. Mitään inventointilöytöjä ei paikalta tullut.

Teelmän 10852:3 ilmoitetaan löytyneen "Espoon pitäjän Myrbergasta, Riåker-nimisestä pellostasta." Myrbergaa en Espoosta löytänyt, mahdollisesti Urberga on tässä vaihtunut Myrbergaksi.

5369:2 on löytynyt "ungefär 100 m NW om Urberga gård -- på Låjärvi sjös branta strandsluttning ungefär 10 m från stranden. (Lisäys: ungf. nedanför Urberga Rieåker)."

SMYA XXXII:1 s. 53 n:o 216.

32. Niemis RN:o 2⁹

Storången

om. Alf Gustavsson Tråskby, Niemis, Köklaks

Peruskartta 203209 - 28-29/78

Korkeus n. 15-30 m

Valokuvat 24, 37, 39 - 41

- Löydöt: 4365:1⁰⁴ Poikkikirves (kuva SMYA XXXII:1 pl IV:6);
 5372:2⁰⁹ Pohjalainen kirves;
 5433:1⁰⁹ Oikokirves;
 5546:2-5 Kiviesineitä, hioimia;
 5586:5 Hioimen kappaleita;
 5599:2-6 Taltta, oikokirves, hioimen paloja;
 5654¹⁰ Hiomalaaka;
 5655:1 Hioimen pala;
 5848:4-6¹¹ Tasataltta (kuva SMYA XXXII:1, pl IV:4),
 kiviesine, hioinkivi;
 5913:6¹¹ Kirveen ja hioimen kappaleita;

- 5988:3¹² Sahausjälkinen kivi;
 6058:4 Oikokirveen kappale;
 6139:14-15¹² Oikokirveen ja hioimen pala;
 7587:1 Hioin;
 9107:22-24 Teelmiä, iskoksia;
 9309:28 Hioin;
 9429:29-31 Talttoja, hioimen pala;
 10557:19 Huhmarkivi?;
 15547 Kvartsi-iskoksia.

Niemis Storången on peltoalue Niemisiin ja Urbergan talojen välillä Isojärven (Låjärv) pohjoisrannalla. Idässä sen erottaa Lockkärristä (n:o 30) metsäinen ja kalliainen harjanne, pohjoisessa on myös metsää ja kallioita, joiden toisella puolella luoteessa on Launispelto (n:o 35). Lännessä on metsäkukkula, jolla ennen on sijainnut Niemis Östergård. Lounaisosassa Urbergasta Niemisiin vievän tien laidassa olevalla pienemmällä kukkulalla on Gösta Karlssonin huvila. Näiden väliin jäävä Storången on kattilamainen laakso, josta Östergårdin ja Karlssonin paikan välistä laskee viemärioja Isojärveen.

Tältä Storångeniltä on runsaasti löytöjä. Mikäli niiden löytöpaikat on tarkemmin mainittu, ovat ne pääasiassa Niemis Östergårdin mäen itäpuoliselta peltorinteeltä, joka siis viettää itään päin. Myös idempää, läheltä Urbergan rajaa on joku löytö, samoin Storångenin pohjoisosasta.

Inventoitaessa löytyi kvartsi-iskoksia vain Storångenin lounaislaidalta, Gösta Karlssonin huvilan itäpuoliselta peltorinteeltä.

SMYA XXXII:1^{n. 53} n:o 217

33. Niemis RNo 2⁹

Jorre-åker

om. ks. n:o 32

Peruskartta 203209 - 28/78

Korkeus 15-25 m

Valokuva 40

- Löydöt: 9757:6-8 Oikokirveen terä, tasataltta jne.;
- 9767:9-11 2 oikokirvestä, iskoksia;
- 9940:18 Liuske-esine;
- 10810:1 Poikkikirves.

Jorre-åker on Niemis Västergårdin, siis nykyisen Niemisin talon ja Niemis Östergårdin mäen välillä. Nimeä ei nykyisin enää käytetä ja jäi epäselväksi, onko nimi tarkoittanut myös tien ja järven välistä peltoa. Ilmeisesti löydöt kuitenkin ovat ainakin suurimmaksi osaksi Östergårdin mäen lounaislaidalta. Pelto on savimaata.

34. Niemis RN:o 2⁹

Nyåker

om. ks. n:o 32

Peruskartta 203209 - 28/78 (x = 528-40, y = 6678-60)

Korkeus 25-35 m

Valokuvat 41-42

- Löydöt: 5617:2 Hioimen pala;
- 6702:10-11 Tasataltta, hioimen pala,
- 8041:15-16 Teelmä ja katkelma;

9757:14

Kiviase;

13243:1-3

Teelmä y.m.

Nyåker on Niemis Västergårdin mäen pohjoispäässä oleva pelto talossa n. 400 m pohjoiseen aivan Kirkkonummen rajalla. Se on koilliseen päin viettävää savipeltoa. Saman mäen luoteisosassa on Kirkkonummen puolella Saukon löytöpaikka (SMYA XXXII:1 s. 33 n:o 88) ja Nyåkerista 300-400 m koilliseen on Launisåker (ks. n:o 35) Nyåkerilta ei löytynyt nyt mitään.

SMYA XXXII:1 s. 54 n:o 220.

35. Niemis

Launisåker RN:o 2⁹ om. ks. n:o 32

RN:o 1⁵ om. August Ekström Tråskby Niemis Köklaks

Nybacka RN:o 1⁹ om. Gösta Karlsson Tråskby Niemis Köklaks

Peruskartta 203209 - 28/78 (x = 528-70, y = 6678-80)

Korkeus 30-40 m

Valokuvat 24, 41, 42

- Löydöt: 4324 Eteläsuomalainen tasataltta;
- 5156:1 Hiomalaa'an puolikas (SMYA XXXII:1 pl VII:7;
- 5420:1-3 Oikokirveen kanta, hioimia.
- 5438:1-4 Hioimen paloja,
- 5548:2-3a Tasataltta ym.;
- 5617:1 Hioin;
- 5655:2-3 Hioin ja kappale;
- 6118:10-12 Keramiikkaa, 2 hiomalaakaa;

- 6303:2 Nuorakeramiikkaa;
- 6407:8 Nuorakeramiikkaa;
- 6702:12-13 Luuesine (SMYA XXXII:1 pl VI:4),
hioin, keramiikkaa (pl VIII:14);
- 7102:7 Oikokirves;
- 7194:12-13 Kirveen teelmä, keramiikkaa (pl VIII:7)
- 7322:9 Keramiikkaa;
- 7825:10-11 Hioin ja paloja;
- 7825:12-13 Keramiikkaa, luupala;
- 7909:8 Keramiikkaa;
- 8321:18-20 Liuskekeihäs, iskoksia, keramiikkaa;
- 8321:21 Keramiikkaa;
- 8711:28 Taltan katkelma;
- 9309:29 Hioin;
- 9620:13 Keramiikkaa;
- 9757:9-13 Vasarakirveen kpl, tasatalttoja,
kirves jne.
- 9767:8 Keramiikkaa;
- 10192:30, 35 Keramiikkaa, kvartsi;
- 10557:20-21 Kiven pala, keramiikkaa;
- 15548 Keramiikkaa, kvartsia.
Keramiikkaa nuorakeramiikkaa.

Launisåker on Niemis Västergårdista n. 600 m pohjoiskoilliseen, Nyåkerin koillispuolella. Se on länteen ja luoteeseen viettävä pelto. Storängenistä sen erottaa metsäharjanne, jonka länsipäässä, Launisåkerin puolella on Nybacka (kartalla Nygård), entinen metsänvartijan (Ekströmin) asunto.

Sekä Launispellosta että mainitun Nybackan perunamaasta on Kansallismuseolle koottu runsaasti pääasiassa vasarakirveskulttuu-

rin löytöjä.

Inventoidessa ei tyhjillään olevan Nybackan ympäriltä löytynyt mitään, maa olikin aivan nurmettunut. Sen sijaan alempana pellolta oli kvartsia y.m.

SMYA XXXII:1 s. 54-55 n:o 221.

36. Niemis

Syvänoja RNo 1⁴ (Rådal)

om. Judith Linnea Sundelin, Pippurn Kyrkslätt.

Peruskartta 203209 - 28/79 (x = 528-84, y = 6679-26)

Korkeus 40-45 m

Valokuva 24, 43

- Löydöt: 5548:1 Iskos;
- 5599:1 Hioimen pala;
- 5811:4 Tasataltan terä;
- 6106:3 Nuorakeramiikkaa;
- 6112:13 Nuorakeramiikkaa;
- 6303:1 Keramiikkaa

Syväoijan pelto on pitkä kapea kallioiden välissä oleva pelto, Launisåkerista n. 400 m pohjoiskoilliseen. Sen poikki kulkee metsätie, joka Niemisistä vie Launisåkerin ohi Putkarsin (Bockträskin) luo. Tien kohdalla on pellolla harjanne, jolla joskus on ollut rakennus. Pellon itälaidassa sen ja tien välillä on Dahlkärr-niminen huvila (om. Pusa) ja aukean pohjoislaidassa Kirkkonummen puolella on Råbackan löytöpaikka (SMYA XXXII:1 s. 35 n:o 101).

Inventointi ei tuottanut täällä tuloksia. Vanhojen tietojen mukaan asuinpaikka on pellon poikki kulkevan harjanteen etelälaidalla, siis tiestä etelään.

SMYA XXXII:1 s. 55 n:o 222.

37. Putkars

RN:o 1¹ Niemis Torvströ I. Ab. Feodor Kiseleff

RN:o 1³ Träskkulla Frans Einar Nyholm

Peruskartta 203209 - 29/79 (x = 529-26, y = 6679-88)

Korkeus 45-50 m

Valokuva 2 Y, YY

Löydöt: 7825:14 Nuorakeramiikka;

7908:19 Nuorakeramiikka;

7950:23 Kiviaseen katkelma;

8822:13 Liuske-esine.

Putkarsin (Grönkullan) torppa on Niemisistä vajaan 2 km pohjoiskoilliseen, Bockträskin (Putkarsin järven) koillisrannalla aivan lähellä Kirkkonummen rajaa. N. 200 m luoteeseen, Kirkkonummen puolella on J. Öfverbergin entinen torppa Bockkärr. (Ks. SMYA XXXII:1 s. 35 n:o 103 ja 104). Putkarsin torppa on nykyisin autiona.

Löydöt ovat tiedoista päätellen peräisin torpan länsi- ja luoteispuolella olevalta pellolta. 1962 maa oli kesantona eikä mitään näkynyt.

b. Gumbölen joen - Nuuksion vesistöalue.

38. Brinkensbacke RN:o 1³⁰⁰

om. Esbogård Ab.

Kylä: Espoon kartano (Esbogård)

Peruskartta 203212 - 32/76 (x = 532-84, y = 6676-24)

Espoon karttalehti M - 36

Korkeus 20-24 m (kartta M - 36)

Valokuva. 45.

Löydöt: 8327:9-10 Koristeleematonta keramiikkaa, kvartssia

8577:5 Keramiikkaa kuten edellä.

Brinkensbacke on korkea mäki Gumbölenjoen kaakkoispuolella, maantien varressa Espoonkartanosta vajaan $\frac{1}{2}$ km Kauklahteen päin, tien koillispuolella. Se on metsäinen ja kallioinen mäki, jonka eteläpäässä, aivan maantien vieressä on vanha sorakuoppa. Siitä ei ole pitkiin aikoihin otettu soraa ja se on aivan metsitty-nyt, kartoilla se näkyy korkeuskäyrien mutkasta. Kuopan itäpuolella on kapea peltonotkelma, jonka toisella puolella on taas kallioinen mäki. Myös tien eteläpuolella kohoaa mäki.

Löytötietojen perusteella ovat Brinken^Sbackenin löydöt maantien pohjoispuolella olevasta hiekkakuopasta. Edellä mainittu kuoppa on ainoa siellä ja siis löytöpaikka. Mitään asuinpaikan merkkejä ei siellä nyt kuitenkaan voinut havaita, ei myöskään maantien leikkauksessa tai pellolla. Entiset löydöt osoittavat, että paikalla on joka tapauksessa asuinpaikka, joka kuuluu kivikauden lopulle.

39. Mäntymäki

om. Seppo J. Säkkinen (Mäntymäki RN:o 2³³) Näkinkylä,
Kauklahti.

Åke Hellström (Skogshyddan RN:o 2¹⁶) Snäck, Köklaks

Kylä: Myntböle

Peruskartta 203212 - 33/76 (x = 533-60, y = 6676-73)

Espoon karttalehti M - 35

Korkeus 22-25 m (kartta M - 35)

Valokuva 46.

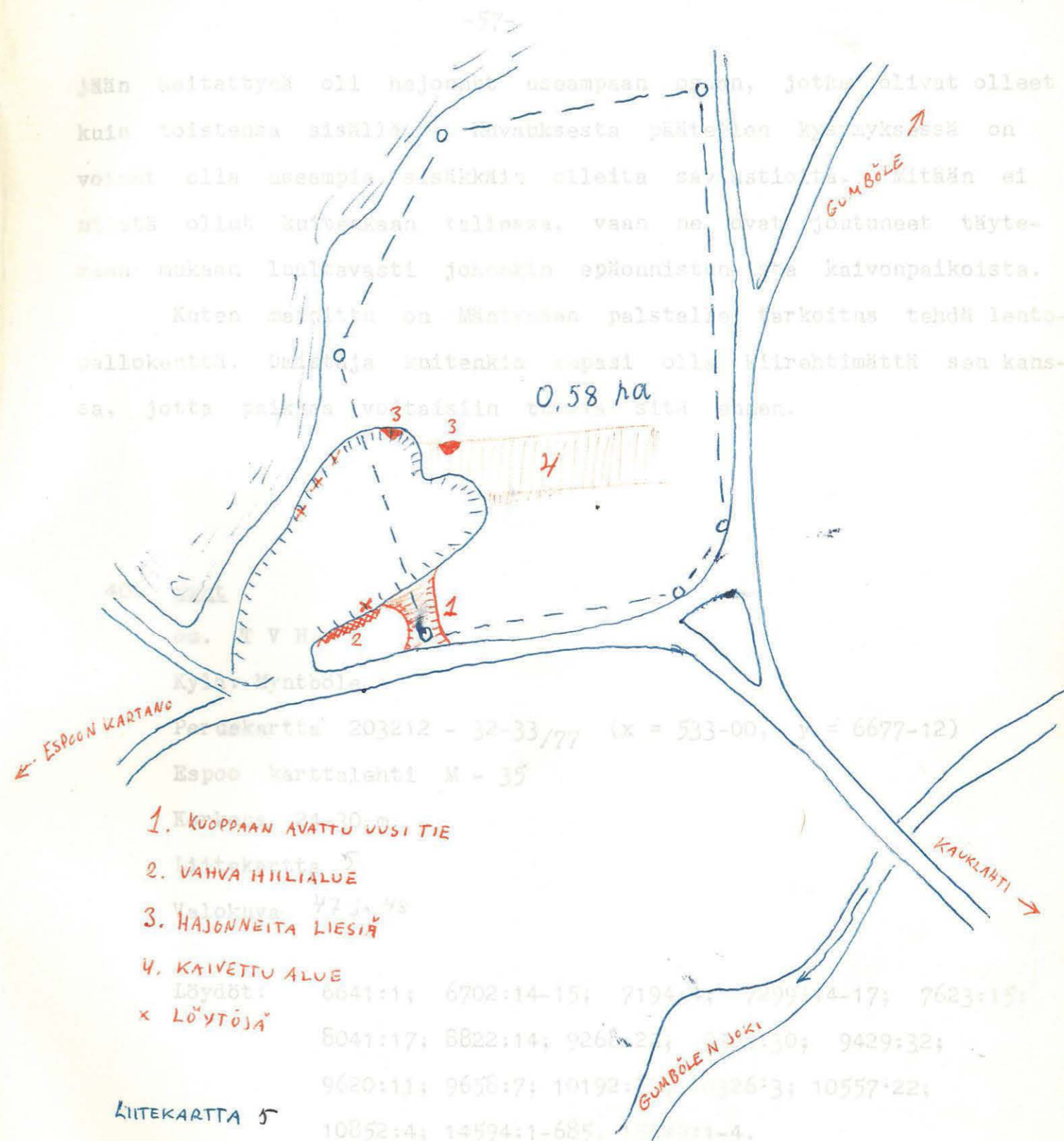
Löydöt: 15425 Oikokirveen kappale

15564:1-3 Nuorakeramiikkaa

16288

Mäntymäen ja Skogshyddan palstat sijaitsevat Näkinkylän asuntoalueella, Kauklauden asemalta n. 1.3 km pohjoiskoilliseen. Ne ovat Näkinkylän läntisemmän päätien varrella, sen itäpuolella, Mäntymäki Skogshyddan pohjoisnaapurina. Paikka on lounaaseen loivasti viettävää hiekkakangasta. Rakennustöissä aluetta on mylätty ja tasoiteltu ja Mäntymäen palstalle on kaivettu useampia kaivoja ennenkuin vettä on löytynyt. Siellä on myös talon ja tien välillä pieni perunamaa, jonka kulmalla olevan kiven luota Seppo J. Säkkinen oli löytänyt oikokirveen kappaleen. Pellostä Skogshyddaniin päin olevalle alueelle on tarkoitus tehdä lentopallokenttä. Nyt siinä oli lasten kaivama pieni hiekkakuoppa, josta löytyi saviastian paloja. Palstojen rajalla oli suurempi kuoppa, jonka reunoilla oli enemmän keramiikkaa. Asuinpaikka näyttää jatkuvan vielä Skogshyddan puolelle.

Mäntymäen talon edessä olevan kaivon kohdalla oli näkynyt hiiltä ja nokea n. 1 1/2 m syvältä. Talon takaa taas, suurta kantoa poistettaessa, oli löytynyt "pyöreähkö kivi, joka syr-



1. KUOPPAAN AVATTU UUSI TIE
 2. VAHVA HIILIALUE
 3. HAJONNEITA LIESIÄ
 4. KAIVETTU ALUE
- x LÖYTÖJÄ

LIITEKARTTA 5

ESPOO

MYNTBÖLE

MYNTIN HIEKKAKUOPPA

TOP. ARKISTOSSA OLEVAN KARTAN MUKAAN

LI SÄYKSET 1962

jään heitettynä oli hajonnut useampaan osaan, jotka olivat olleet kuin toistensa sisällä." Kuvauksesta päätellen kysymyksessä on voinut olla useampia sisäkkäin olleita saviastioita. Mitään ei niistä ollut kuitenkaan tallessa, vaan ne ovat joutuneet täytemaan mukaan luultavasti johonkin epäonnistuneista kaivonpaikoista.

Kuten mainittu on Mäntymäen palstalle tarkoitus tehdä lentopallokenttä. Omistaja kuitenkin lupasi olla kiirehtimättä sen kanssa, jotta paikkaa voitaisiin tutkia sitä ennen.

40. Mynt

om. T V H

Kylä: Myntböle

Peruskartta 203212 - 32-33/77 (x = 533-00, y = 6677-12)

Espoo karttalehti M - 35

Korkeus 24-30 m

Liitekartta 5

Valokuva 47 ja 48

Löydöt: 6641:1; 6702:14-15; 7194:4; 7299:14-17; 7623:15;
8041:17; 8822:14; 9268:22; 9309:30; 9429:32;
9620:11; 9658:7; 10192:33; 10326:3; 10557:22;
10852:4; 14594:1-685; 15549:1-4.

Myntin hiekkakuoppa on Gumbölenjoen luoteisrannalla, Kaukalahden asemalta 1.7 km pohjoisluoteeseen ja Espoon kartanosta n. 750 m koilliseen. Paikka on ollut pitkän aikaa tunnettu ja sieltä on tuotu tavaraa museoon. 1958 suoritti Meinander paikalla kaivauksen.

Loppuun asti ei paikkaa kuitenkaan ole vielä tutkittu. Hiekkakuopan reunassa samoin myös kaivausalueen reunoilla näkyy kulttuurimaata ja pari liettäkin.

SMYA XXXII:1 s. 55-56, n:o 224.

Europaeus: Espoon Myntin kivi-kautisen asuinpaikan vaakitus (kertomus top. arkistossa).

41. Gumböle S RN:o 3²⁹⁹

om. Gumbölen kartano, om. Rakennusliike Otto Vuorio Oy
Kutomont. 18 Pitäjänmäki.

Kylä:Gumböle

Peruskartta 203212 - 34/78 (x = 534-44, y = 6678-86)

Espoon kartta N - 34

Korkeus 15-20 m

Valokuva 49.

Löydöt: 6912:12 Nelisivuinen oikokirves

15551:1-2 Kvartsiesine ja -iskos

Gumbölen kartano on Gumbölen joen länsirannalla n. 600 m Uudelta Turuntieltä. ^{ETELÄÄN/} Päärakennuksen itäpuolella, sen ja joen välillä on puutarha itään viettävällä rinteellä. Kirves on löytynyt "puutarhasta erään suuren kiven vierestä."

Päärakennuksen ja joen rannassa kulkevan tien välillä on rinteessä peltoa. Sen lounaispuolella on puistoa, pellon laidassa on kalliota ja iso kivi. On tietysti epävarmaa, onko kirves löy-

tynyt juuri tämän kiven luota. Joka tapauksessa pellolta löytyi kvartsiesine ja -iskos, jotka viittaavat asuinpaikan olemassa oloon.

SMYA XXXII:1 s. 56 n:o 225.

42. Gumböle O RN:o 3²⁹⁹

om Gumbölen kartano, (Rakennusliike Otto Vuorio Oy)

Kylä: Gumböle

Peruskartta 203212 - 34/79 (x = 534-48, y = 6679-09)

Espoo karttalehti N-33

Korkeus 22-26 m

ValokuvaT 49 JA 50

Löydöt: ? 9757:15 Nelisivuinen oikokirveen kanta

15552:1-6 Keramiikkaa, palanutta luuta,

kvartsiesineitä, iskoksia.

Gumbölen joen koillisrannalla, kartanosta pohjoiseen on joen, peltojen ja tien välillä metsäinen vuori, sen kohdalla joen eteläpuolella on kartanon saha. Vuoren etelälaidalta pistää peltoon pieni metsäniemeke, jossa on vanhoja perunakuoppia. Maasto on hiekkaperäistä lehtometsää ja viettää etelään ja kaakkoon.

Perunakuoppien seinämistä löytyi muutama pieni muru keramiikkaa y.m. asuinpaikan merkkejä. Myös pellolta kuoppien kohdalla tuli joku kvartsi. Onko oikokirveen kappale löytynyt täältä vai seuraavalta paikalta, on epävarmaa; löytötiedot ilmoittavat sen löytyneen "Gumbölen tiluksilta sahan yläpuolelta."

43. Gumböle N RN:o 3²⁹⁹
om. Gumbölen kartano (Rakennusliike Otto Vuorio Oy)
Kylä: Gumböle
Peruskartta 203212 - 34/79 (x = 534-40, y = 6679-30)
Espoo karttalehti M - 33/N - 33
Korkeus 25-30 m
Valokuva 51

Löydöt: 15553:1-6 Kvartsiesineitä ja -iskoksia.

Edellisessä kohdassa kuvatun metsäisen vuoren pohjoispuolella on peltoalue, jonka pohjoispuolella on jälleen metsämaastoa.

Pellolta tien ja joen väliltä, varsinkin sen pohjoislaidalta löytyi runsaasti kvartsia 25 m:n korkeuskäyrän yläpuolelta. Maa on savista peltoa, joka viettää lounaaseen, Gumbölen jokeen asti.

Pellolla oli pystyssä tien tekijöiden paaluja ja ilmeisesti on tarkoitus, että Helsingin - Turun moottoritie jatkuu tätä kautta.

44. Niittylän kansakoulu
om. Espoon kauppala
Kylä: Gumböle
Peruskartta 203212 - 34/79 (x = 534-46, y = 6679-76)
Espoon karttalehti N - 33
Korkeus 25-35 m
Valokuva 52

Löydöt: 15555:1 Pikkutaltoa
15555:2-4 Keramiikkaa (I:2)
15555:5-6 Kvartsiesine ja iskoksia.

Niittylän kansakoulu sijaitsee Turuntien pohjoispuolella hiukan yli 22 km Helsingistä. Se on rakennettu suuren hiekkakuopan koillispuolelle. Kuopan pohjaa on tasoitettu urheilukentäksi ja myös sen koillisreunaa on siistitty, mm siellä on kahdet portaat koulun pihalta kuopan pohjalle. Kuoppa on jyrkän ja korkean soramäen kaakkoiskulmassa, sen luoteispuolella on kallio. Lounaassa maa on märkää, siellä on kuopan ja maantien välillä pieni kaakkoon virtaava puro. Hiekkakuopan länsi- ja lounaisosasta löytyi runsaasti keramiikkaa. Täällä on kuopan reunoille kasattu irtomaata, josta löydöt pääasiassa olivat.

Kuopan pohjoislaidalta, läheltä opettäjien asuntolaa, löytyi kvartsia ja pieni taltta. Tämä alue on huomattavasti korkeammalla kuin keramiikan löytöpaikka.

Vaikka hiekkakuoppa on tuhonnut suuren osan asuinpaikasta on kaivauksiin vielä mahdollisuuksia.

45. Hägerbäck RN:o 3¹⁷
om. Rudolf Randström, Långängen
Kylä: Gumböle
Peruskartta 203212 - 33/79 (x = 533-70, y = 6679-88)
Espoo karttalehti M - 33
Korkeus 30-35 m
Valokuva 53

Löydöt: 15554:1 Kaksoiskourutaltoa
:2 Kvartsi-iskoksia

Hägerbäckin tila on Turuntien eteläpuolella, tekojärvelle (Dämman) johtavan tien länsipuolella n. 250 m valtatiestä. Maasto on itäänpäin viettävää peltorinnettä. Talon eteläpuolelta olevalta pellolta oli löytynyt kourutaltoa ja sieltä löytyi myös kvartsi-iskoksia pellon etelälaidasta.

46. Forsbacka RN:o 1⁶

Kvarnträsk

om. häradshövding Lars Homén, Mariegatan 13 B Helsingfors
vuokr. Sigurd Valander, Forsbacka, Köklaks

Kylä: Forsbacka

Peruskartta 203212 - 38/78 (x = 532-44, y = 6678-54)

Korkeus 30-35 m

Valokuvat 54-55

Löydöt: 15556 Kvartsi-iskoksia 6 kpl.

Löytöpaikka on Kvarnträskin pohjoisrannalla, Vadspångin talosta 200 - 300 m itään ja Forsbackan talosta 300 - 400 m eteläkaakkoon. Järven rannassa on märkä rantatasanne, josta pelto kohoaa loivana rinteinä luoteeseen. Ylempänä se muuttuu melko tasaiseksi, luoteessa on kalliota.

Pellolta löytyi kvartsi-iskoksia pääasiassa alemmalla rinteestä.

47. Forsbacka W RN:o 1⁶

om. häradshövding Lars Homén, Mariegatan 13 B Helsingfors
vuokr. Sigurd Valander, Forsbacka, Köklaks.

Kylä: Forsbacka

Peruskartta 203212 - 32/78 (x = 532-14, y = 6678-94)

Korkeus 26-30 m

Valokuva 56

Löydöt: 15557:1-2 Kvartsinen iskukivi ja iskoksia.

Vastapäätä Forsbackan taloa, Svartbäckträskistä Kvarnträskiin laskevan joen länsirannalta löytyi pellosta kvartssia. Löytöpaikka viettää loivasti itään, jokeen päin, sen pohjoispuolella on autiona oleva mökki. Kvartsit löytyivät pellon yläosasta läheltä metsän reunaa.

48. Svartbäck RN:o 1⁵³

om. arkkitehti Sven Kuhlefelt, Svartbäck Pitkäniitty
vuokr. jordbr. Olof Holsten, Svartbäck, Pitkäniitty

Kylä: Espoon kartano

Peruskartta 203212 - 32/79; 204110 - 32/80

Korkeus 30-35 m

Valokuvat 57-58

Löydöt: 8231:3-4 Eteläsuomalaisia tasataltoja 2 kpl

10522:2 Taltan katkelma

10954:1-2 Tasatalta, pikkutaltoa

15558:1-3 Keramiikan muru, kvartsiesine, iskoksia.

Peruskartalla Svartbäckin talon nimi ^{on} väärällä paikalla: Svartbäck on joen länsi- ja järven pohjoispuolella oleva talo pienestä hiekkakuopasta etelään. Tila on Espoon kartanon entinen torppa, nykyinen omistaja on vuokrannut sen O. Holsterille, joka asuu kartalle Svartbäckiksi merkityssä talossa. Svartbäckin oma rakennus on maatyöväen asuntona.

Pelloilta tilasta n. 350 m pohjoiskoilliseen joen yli vievän tien luota löytyi pieni saviastian muru sekä kvartssia. Paikka on melko tasaista peltoa, löydöt tulivat sen yläosasta. Tällä kohdalla, isomman, pohjoiseen menevän tien länsipuolella on leikkaus, josta on otettu hiekkaa. Siinä ei voinut havaita asuinpaikan jälkiä.

Aikaisemmat löydöt, jotka ovat peräisin talon koillispuoliselta pelloilta, 400 m talosta tai lähempää, ovat löytyneet juuri näiltä seuduilta.

49. Svartbäck RN:o 153

Ryte

om. arkkitehti Sven Kuhlefelt, Svartbäck, Pitkänniitty

vuokr. Olof Holsten, Svartbäck, Pitkänniitty

Kylä: Espoon kartano

Peruskartta 204110 - 32/80 (x = 532-40, y = 6680-26)

Korkeus 27-30 m

Valokuva 59

Löydöt: 10522:1 Poikkikirves

? 10954:3-5 Tasatalta ja katkelmia

15559:1-3 2 kvartsiesinettä, iskos.

Edellistä paikkaa n. 200 - 300 m pohjoisempana, itse Svartbäckin rakennuksista n. 700 - 800 m on Ryte-pelto. Se on aivan samaa peltoaluetta kuin edellinenkin paikka joen länsirannalla lähellä Nupurinjärveä.

Täältä on peräisin 10522:1 (Ryte-pellosta n. 600 - 700 m talosta ENE) ehkä myöskin 10954:3-5 (Svartbäckin tilan maalta, mutta kauempaa talosta kuin 10954:1-2, jotka taas ovat edellä käsitellyltä Svartbäckin asuinpaikalta n:o 48). Ryte-nimi ei ole enää käytössä.

50. Nupuri S RN:o 1181

om. Oy. Veikkaustoimisto Ab.

Kylä: Nupurila (Nupurböle)

Peruskartta 204110 - 32/80 (x = 532-88, y = 6680-24).

Korkeus n. 35 m

Valokuva 60

Löydöt: 15561:1-2 Kvartsiesine ja iskoksia.

Paikka sijaitsee Nupurinjärven etelärannalla Nupurin motelista 600 m miltei suoraan etelään. Se on järven kaakkoispuolella olevan peltoalueen eteläisimmässä haarassa.

Pelto viettää loivasti luoteeseen järveä kohti. Sen päästä jatkuu metsään, kaakkoon, notko, jonka molemmin puolin maa kohoaa. Etelässä on kalliota.

Kvartsit löytyivät pellon yläosasta metsän rajasta. Ilmeisesti asuinpaikka jatkuu metsään, joskaan koekuopat eivät tuotaneet tuloksia.

51. Nupuri W RN:o 1¹⁸¹

om. Oy. Veikkaustoimisto Ab.

Kylä: Nupurila (Nupurböle)

Peruskartta 204110 - 32/80 (x = 532-44, y = 6680-65)

Korkeus 28-30 m

Valokuva 61

Löydöt: 15560 Kvartsiesine.

Nupurinjärven länsirannalla on korkeahko metsikköinen kallio, jonka päällä on lato. Sen ympärillä, itäpuolta lukuunottamatta, on peltoa. Pellolta ladosta n. 100 m pohjoisluoteeseen löytyi kvartsiesine.

Pelto on pohjoiseen viettävää loivaa maata, muita asuinpaikan merkkejä ei siellä näkynyt.

52. Linnunkivi RN 10³³ (ja 10¹⁰⁹)

om. pianotaiteilija Cyril Szalkiewicz, Kaartintorp. t. 4
Helsinki

Kylä: Nuksio (Nouks)

Peruskartta 204110- 30/87 (x = 530-72, y = 6687-27)

Korkeus 30-40 m

Valokuva 62

Löydöt: 3097:1 Käyräselkäinen kourutaltilta

15562: Kvartsiesine

Linnunkiven huvilapalsta sijaitsee Nuksion Pitkäjärven (Nouks - Långträsk) itärannalla pienessä niemessä, n. 400 m luo-

teeseen Solvallan urheiluopistolta.

Turvekattoinen huvila on niemen pohjoisosassa, sen itä- ja kaakkoispuolella on kaakkoispuolella on pieni peltoaukea, jonka poikki kulkee polku maantielle. Huvilan ja maantien välillä on pellon kohdalla notkelma. Kvartsi löytyi kesantona olevasta pellostä, jossa maa viettää etelään päin.

Kourutaltilta sanotaan löytyneen "Linnunkiven torpan pellostä", ilmeisesti juuri tästä samasta pellostä.

SMYA XXXII:1 s. 57 n:o 231.

53. Kuusela RN:o 4⁹

om. mv. Aapo Peltonen, Koivula Pitkäniitty

Kylä: Nuksio (Nouks)

Peruskartta 204107 - 29/88

Korkeus 28 1/2 - 40 m

Valokuvat 63 ja 64

Löydöt: 12552:1 Nelisivuinen oikokirves

:2 Pohjalaisen kirveen katkelma

:3 Hioin

14817:1 Nelisivuinen oikokirveen katkelma

:2 -"-

:3 Hioin.

15563:1-3 Hioin(?), piikaavin, kivilaji-iskos

Kuuselan talo on Nuksion Pitkäjärven (Nouks Långträsk) luoteispäässä. Talon ympäristöstä on kiviesinelöytöjä useammalta paikalta.

a) Löydöt 12552:2 ja 3 ovat talon eteläpuolella olevasta pellostä. Pelto on lounaaseen viettävää savimaata, asuinpaikan merkkejä ei ollut havaittavissa.

b) Löydöt 12552:1 ja 15563:1 ovat talon pohjoispuolella olevan sorakummun laella olevasta perunamaasta. Kumpare on korkea ja jyrkkärintainen, asuinpaikan merkit puuttuvat.

c) Löydöt 14817 ja 15563:3 ovat pellon halki virtaavan ojan länsipuolella olevalta loivalta savipelloilta, n. 200 m ta-
lostä länsiluoteeseen.

d) Kohdassa b mainitun kumpareen luoteispuolelta, sen ja ojan väliltä löytyi alavalta savipelloilta ^{PYSYPI} paikkaavin 15563:2.

Paikkojen koordinaatit ovat:

a) $x = 529-94$, $y = 6688-56$; b) $x = 529-93$, $y = 6688-64$;

c) $x = 529-75$, $y = 6688-68$; d) $x = 529-86$, $y = 6688-64$.

c) Espoonjoen vesistöalue.

54. Stenbacka RNo 5¹⁹

om. Edgar Sandström, Övre Stenbacka, Köklaks

Kylä: Muhlby

Peruskartta 203212 - 33/74

Espoon karttalehti M - 37/M-38

Korkeus 20-25 m.

Löytö: 14164 Saviastian reunapala, tyypillistä kampakera-
miikkaa (II:1)

Espoo Kaukalahden kansakoulu: Saviastian pala, kuten
edellä.

Löydetty "Espoon Kaukalahden kylästä ns. Stenbackan sanna-
kuopasta. K.o. kuoppa on Kaukalahden kansakoulusta Kallvikiin joh-
tavan tien vasemmalla puolella n. 1 km päässä vinosti vastapäätä
suutari Pahlstenin (+) tupaa. K.o. kuoppa on kuopista takimmai-
sempi."

Paikka on Kaukalahden asemalta n. 1.3 km etelään, Viirikalli-
on luoteispuolella. Kallvikiin vievä tie kulkee hiekkakuoppa-alu-
een halki, sen länsipuolella on iso kuoppa, itäpuolella eli va-
semmalla maantieltä tultaessa iso ja pieni kuoppa. Löytötiedot
näyttävät viittaavan tähän pieneen kuoppaan.

Alue on kaakkoon viettävää männikkökangasta. Tien länsipuo-
lelta on otettu hiekkaa aivan viime aikoina, sen sijaan itä-
puoliset kuopat ovat melko koskemattomia ja osittain käytetty kaa-
topaikkoina.

Kuoppien reunoissa enempää kuin niiden ympäristössäkään ei

näkyntä mitään asuinpaikkaan viittaavaa. Paikan luonne jää siis epävarmaksi.

24/1 1964 ilmoitti johtaja Magnus Schwank, että aikoinaan on kunnjakeraamiikkaa löydetty tien länsipuolella olevan hiekkakuopan pohjoispuolelta.

55. Bensuls RN:o 4³

om. Elna, Ines ja Gullit Malmström, Köklaks

Kylä: Fannsby

Peruskartta 203212 - 34/76

Espoon karttalehti N - 35/N - 36

Korkeus 20-30 m

Valokuva ⁶⁵

Löydöt: 5551:2 Suippohamaraisen reikäkirveen kpl(?)

15565:1-2 Piinpala, kvartsia

Paikka on Kauklauden asemalta n. 1 1/2 km koilliseen ja Pellon (Åker) sairaalasta n. 1/2 km lounaaseen oleva pelto Turuntien pohjoispuolella. Se on luoteeseen pistävä peltokaistale, jonka laidassa virtaa pieni puro. Maasto viettää kohtalaisen jyrkästi kaakkoon, pellon keskivaiheilla on tasanne. Pellon päässä sen yläpuolella on joskus ollut talo.

Tältä pellolta löytyi kvartsi-iskoksia sekä ylhäältä että alhaalta. Tasanteella näkyi myös hiiltä ja palaneita kiviä.

Kirveen jäännös on löytynyt "vid plöjning i en åker invid Köklaks station, 4 famnar fr. jernvägslinjen. Hittaren bor i Bensuls gårds arbetarekasern i Fannsby. (Lisäys: "Frans Viktor Olins (löytäjä) gamla åker Bensuls hemmans mark, ca 1 km från Pells hemman åt Helsingfors till, en backe, sluttning mot söder, NW sidan on Esbo

kyrkå, ca 1 km från Köklaks st. längs järnvägen åt Helsingfors till") Löytötieto viittaa siihen, että kirves on mahdollisesti löytynyt edellä mainitun pellon alapuolelta rautatien läheltä, joskaan sitä ei aivan varmasti voi paikallistaa.

SMYA XXXII:1 s. 57 n:o 234.

56. Mickels RN:o 3¹²⁴

Storåker

om. Elsa Fransman Morby Mickels Esbo

Kylä: Morby

Peruskartta 203212 - 35/77

Espoon karttalehti N - 35

Korkeus 10-30 m

Valokuvat ⁶⁶⁻⁶⁷

Löydöt: a) 6927:2 Keramiikkaa; 7322:10 Keramiikkaa;

15566:1-5 Kvartsia, keramiikkaa

b) 8576:26-27 Keramiikkaa, luuta; 8745:13 Nuorakeramiikkaa

8822:15 Keramiikkaa, iskoksia, 9010:18 Keramiikkaa

9107:21 Keramiikkaa, 9268:23 Keramiikkaa,

9309:31 Hioin,

10192:33 Keramiikkaa; 15566:6 Keramiikkaa.

Keramiikkaa pääasiassa pronssikautista.

Mickelsin talon Storåker on Espoonjoen ja Kauklahteen vievän maantien välillä n. 1 km Espoon kirkosta lounaaseen. Pelto on kaakkoon viettävää loivaa rinnettä. Täältä on löytöjä tu-

lut lähinnä kahdelta paikalta.

a) Paikka on Äyräpään tarkastuskertomuksen mukaan Storåkerin ylälaidassa, valtamaantien eteläreunalla, jossa on ollut vanhoja hiekkakuoppia (Ks. mainittu kertomus, lp 1, kuva 1 ja kartta). Näitä kuoppia ei 1962 löytynyt ja todennäköisesti ne ovat hävinneet. Paikka on ollut ilmeisesti siinä, missä nyt on Elsebon talo (RN:o 3⁵¹ om. H.M. Wickholm, Morby, Esbo) tai aivan sen läheisyydessä.

b) Edellisestä n. $\frac{1}{2}$ km Esponseen päin, Mickelsin talon eteläpuolelta on ent. Olinin huvilan (nyk. omistaja Backman) Åkullan luona olevasta tienleikkauksesta, tien luoteispuolelta löytynyt keramiikkaa.

Paikan länsipuolella virtaa pieni puro Esponjokeen ja maa viettää sekä länteen että - maantien kaakkoispuolella - etelään.

Varsinkin viimeksimainitulla paikalla, mutta myös varsinaisella Storåkerilla on pellossa paljon tiilenpalasia y.m. roskaa, joiden seasta esihistoriallista keramiikkaa on vaikea erottaa. Joka tapauksessa löytyi sieltä jonkin verran epämääräistä keramiikkaa sekä kvartssia, lähinnä kolmelta kohdalta. Löytöpaikan a seuduilta ei niitä tullut, mutta siitä n. 100 m koilliseen, maantien laidasta tulivat löydöt 15566:1-2 (luettelon lp I). Enemmän kvartssia oli alempana pellolla, tiestä n. 150 m päässä olevan ladon luoteispuolella (löydöt 15566:3-5, luettelon lp II). Keramiikkaa tuli vielä löytöpaikalta b, maantien luoteispuolella olevalta pellolta (15566:6, luettelo lp III).

Storåkerin lounaispuolella maa nousee metsikköiseksi sorakummuksi, joka ulottuu joen rantaan rautatiesillan luona. Täällä on pari vanhaa sorakuoppaa, joiden rinteissä ei näkynyt asuinpaikan jälkiä.

SMYA XXXII:1 s. 57 n:o 236

Äyräpää: Tutkimuksia Espoon pitäjän Morbyssä ja kirkon seutuvilla. Tarkastuskertomus 1931 top. arkistossa.

57. Lilltorp RN:o 2⁸⁴

om. Olga Ahlfors, Morby Esbo

Kylä: Morby

Peruskartta 203212 - 35/77 (x = 535-73; y = 6677-92)

Espoon karttalehti N - 34

Korkeus 25-30 m

Valokuva 68

Löydöt: 15567:1-2 Saviastian siru, kvartsi.

Lilltorp on Mickelsin talosta n. 350 m pohjoiseen ja Gumböleen menevästä tiestä n. 100 m lounaaseen. Talosta n. 100 m itään, puutarhan toisella puolella, on kalliokukkulalla Hällebonin huvila. Hällebon eteläpuolelta, pieneltä eteläänpäin viettävältä pellolta löytyi asuinpaikkaan viittaavia merkkejä, tosin aivan vähäisiä.

58. Erikelund RN:o 1¹¹³

om. Olavi Toivonen, Erikelund, Espoo

Kylä: Morby, Furubacka

Peruskartta 203212 - 36/76 (x = 536-72, y = 6676-41)

Espoon karttalehti O - 36

Korkeus n. 20 m.

Löydöt: 15568:1 Nelisivuinen oikokirves
15568:2-3 Kvartsi-iskos(?), palaneen luun siru.

Erikelund on Espoon asemalta n. 1 km suoraan etelään, Söderskogiin vievän tien länsipuolella. Talo on rakennettu kaakoon päin pistävälle mäen "niemelle", joka viettää etelään ja itään päin. 20 m korkeuskäyrä kulkee aivan talon eteläpuolelta.

Rakennettaessa saunaa talon itäpuolelle, löytyi perustusta kaivettaessa aivan saunan koillispuolelta oikokirves n. 1/2 m syvyydeltä. Paikalla oli havaittu myös hiilikerrosta.

Pihaa on tasoitettu ja kalliopohja on paikoin lähellä. Saunan lounaispäässä on jätekuoppa, joka on kaivettu hiekkamaahan. Sen seinämissä ei näkynyt kulttuurikerrosta. Saunan takaa löytyi epävarma kvartsi-iskos ja sen koillispuolella tien vieressä olevalta pellolta palaneen luun siru.

On epävarmaa onko paikalla asuinpaikka, löydöt ovat epä-määräisiä. Kirves voi olla myös hautalöytö.

59. Palotie RN:o 3⁹⁷

om. Kauko K. Aalto (Palotie, Tuomarila)

Kylä: Tuomarila

Peruskartta 203212 - 38/76 (x = 538-68, y = 6676-88)

Espoon karttalehti P - 35.

Korkeus n. 25 m.

VALOKUVA 69

Löytö 13297 Tyypillistä kampakeramiikkaa.

Kauko K. Aallon omistama palsta on Tuomarilassa Palo-

tien ja Keskitien kulmauksessa entisen Långsnorsträsketin pohjoispuolella. Keramiikka löytyi talon itä(kaakkois-) nurkalta pihatietä tehtäessä. Paikalla oli näkynyt nuotionpaikkaa muistuttava kohta.

Pihaa ja puutarhaa kunnostettaessa ei mitään muuta ole löydetty, eikä inventointimatka tuottanut mitään tulosta.

Paikka on entisen Långsnorsträsketin rannalla (ks. n:o 271)

d. Glomsinjoen - Bodomin vesistöalue

60. Övre Lövkulla RN:o 1⁸⁴

om. Ekmanin perikunta, ins. Bror Ekman Lapinlahdenk. 13

vuokr. Märten Veurlander, Lövkulla, Esbo.

Kylä: Lövkulla

Peruskartta 203212 - 35/79 (x = 535-84, y = 6679-06)

Espoon kartta N - 33

Korkeus 25-30 m

Valokuva 70

Löydöt: 15569:1-3 Kvartsia.

Paikka on Turuntien ja Turun moottoritien (Tarvon tien) haarasta n. 150 m itään, Turuntien pohjoispuolella, Pitkänityn tien itäpuolella. Paikka on teiden kulmauksessa oleva pelto, joka melko jyrkästi viettää lounaaseen ja etelään. Pellon keskel

lä on vanhan perunakuopan paikka. Sen yläpuolella pelto on ta-
saisempaa, koillisessa metsän keskellä kohoaa kallio. Pellosta
pohjoiseen on K. Friisin huvila.

Kvartsia löytyi pellon yläosasta, perunakuopan vaiheilta ja
metsän reunasta. Ilmeisesti asuinpaikka jatkuu metsän puolelle.

61. Solkulla RN:o 1³, 1⁶³ (1⁵³)

om. Kauppaneuvos Kalle Kuusinen, Solkulla, Espoo

Kylä: Gloms

Peruskartta 203212 - 36/79 (x = 536-78, y = 6679-36)

Espoon karttalehti 0 - 33

Korkeus 18-20 m (25-30 m)

Valokuva 71

Löydöt: 11697:1 Nuppivasarakirveen katkelma

11697:2 Rombinmuotoinen reikäkivi

15570 Kvartsi-iskoksia 2 kpl.

Solkullan kartano sijaitsee Turuntien varressa Bembölen tien-
risteyksestä n. 700 m länteen, tiestä n. 250 m pohjoiseen, Glomsin-
joen länsirannalla.

Päärakennuksen ympärillä on puistoa, maasto viettää etelään,
maantiehen päin. Täällä on puiston alapuolella omenatarha ja sen
alapuolella peltoa. Idässä on Glomsinjoki kuluttanut itselleen sy-
vän kanjonin, sen länsitörmästä, Solkullan päärakennuksen kaakkois-
puolelta on otettu hiekkaa.

Kun v. 1925 kaivettiin viemäriputkiojaa puutarhaan rakennuk-
sen eteläpuolelle, löytyi paikalta kaksi kiviasetta, jotka kuiten-

kin vasta parikymmentä vuotta myöhemmin joutuivat museolle. Tila
on sen jälkeen vaihtanut omistajaakin eikä tarkempaa löytökoh-
taa, jossa oli ollut punaista maata, voi saada selville. Vie-
märi menee kuitenkin päärakennuksen itäpäästä etelään ja kään-
tyy puiston alalaidassa jokeenpäin. Alue on puistona eikä sii-
tä voi nähdä mitään, omenatarhasta ei myöskään voinut havaita
mitään; sen sijaan sen eteläpuolella olevan pellon ylä-laidasta
löytyi pari kvartsi-iskosta. Paikalla on siis mahdollisesti asuin-
paikka.

62. Oittaa (Oitans) RN:o 1³⁴

Kakola

om. Wikstenin perikunta (PÄÄKONSULI ANTTI KIVILÄHTI, KUOLUV. K. 7, X.M.)

Kylä: Oittaa (Oitans)

Peruskartta 204110 - 36/81 (x = 536-32, y = 6681-44)

Espoon karttalehti 0 - 31

Korkeus n. 29-33 m

Valokuvat 72 ja 73

Löydöt: 6345:1-2 Jäkärä-kirves, kaksoiskourutaltta

15574:1-7 Varhaiskampakeramikkaa, kvartsia jne.

Oittaaan kartano on Bodominjärven lounaiskulmassa. Sen poh-
joispuolelta alkaa Glomsinjoki, jonka kautta järvi laskee Espoo
jokeen.

Kartanon vaiheilla on joessa pieniä koskia.

N. 400 m kartanosta länteen, joen länsirannalla, on pieni
Kakola-niminen pelto. Paikalla on joskus ollut torppa, joka on

purettu ja siirretty pellon pohjoispuolella olevalle kalliolle, jossa se nyt on partiolaisten käytössä. Pelto on nyt laitumena. Sen länsipuolella on kumpare, jossa on vanhoja perunakuoppia. Itäpuolella taas on kuusikkoa, paikoin hyvin tiheää, mutta yleensä harvahkoa. Aluskasvillisuutena on pääasiassa heinäkasveja. Maasto viettää täällä etelään ja kaakkoon, jokeen päin. Paikalla voi erottaa kaksi terassia. Alempi on tasainen, jyrkkärinteinen. Paikalla saattoi havaita myös kivikkoa, joka mahdollisesti on vanhaa rantakivikkoa.

Alemmalta terassilta, kaatuneen puun juurakosta löytyi melko runsaasti keramiikkaa y.m., iskoksia tuli myös koekuopista.

Paikka on ilmeisesti miltei koskematon, vanha pelto on sitä tuskin paljoa vahingoittanut. Mikäli Espoossa joku kivikautinen asuinpaikka halutaan ottaa rakennuskaavaan, on tämä paikka sellaiseksi sopivin.

Lähettyviltä on löydetty pohjalainen tasatalta (ks. n:o 139).

SMYA XXXII:1 s. 57 n:o 241.

63. Bodom RN:o 2¹¹⁸

Svartbäck

om. Åke och Ingalill Heimbürger

Kylä: Bodom

Peruskartta 204110 - 37/84 (x = 537-56, y = 6684-60)

Korkeus 25-27 ½ m

Valokuva 74

Löydöt: 15575:1-2 Kvartsikaavin ja iskoksia.

Bodomjärven pohjoisrannalta löytyi kolmelta kohdalta asuinpaikkaan viittaavia löytöjä. Kaikki löytöpaikat ovat Smedsvikenin rannalla. Läntisin niistä on Svartbäck-nimisellä niittyalueella, Backbyn (Pakankylän) kartanosta n. 700 m kaakkoon. Maasto on alavaa peltoa, jossa rannan puolella on loivarinteinen kumpare. Tämän kumpareen pohjoisrinteeltä löytyi kvartssia.

64. Bodom RN:o 2¹¹⁸

Smedsviken

om. ks. edellä

Kylä: Bodom

Peruskartta 204110 - 37/84 (x = 537-88, y = 6684-51)

Korkeus 25-27 ½ m

Valokuva 75

Löydöt: 15576 Kvartsi-iskos.

Backbyn (Pakankylän) kartanosta n. 900 m kaakkoon, edellisestä paikasta (n:o 63) n. 300 m itäkaakkoon löytyi pienestä niemikkeestä pellon laidasta kvartsi-iskos. Myös täällä on matala kumpare, jonka rinteeltä iskos tuli. Muuten pelto on tasaista, rantaan päin on jyrkkä törmä. Niemen eteläosassa on suuri siirtolohkare.

65. Bodom RN:o 1⁹⁵

(Bodom III)

om. ks. ed.

Kylä: Bodom

Peruskartta 204110 - 38/84 (x = 538-10, y = 6684-69)

Korkeus 25-30 m

Valokuva 76

? 2726:19-22 Eteläsuomalaisia tasatalttoja 2,
pohjalainen kourutaltta,
tasataltan kappale

15577:1-2 Kiviliuska, kvartsi-iskoksia.

Edellisestä paikasta (n:o 64) n. 300 m koilliseen löytyi pellon yläreunasta läheltä metsän rajaa muutama kvartsi-iskos ja ohut hiottu kiviliuska, joka saattaa olla peräisin myös vanhasta kivitaulusta. Paikka on loiva etelään viettävää hietikkoista peltoa.

Mahdollisesti esineet 2726:19-22, joiden löytöpaikaksi on ilmoitettu "Bosmedsin" (Bodom Smeds) talon torppa, ovat juuri täältä. Ne mainitaan löytyneiksi "samasta pellosta, ei kuitenkaan samana vuonna;" mutta pellon sijainti jää määrittelemättä. Se voi hyvinkin olla juuri tässä puheena oleva pelto. Myöskin SMYA XXXII:1 s. 10 olevalla kartalla on löytöpaikka merkitty - tosin kysymysmerkillä varustettuna - juuri tänne, Bodominjärven koilliskulmaan.

SMYA XXXII:1 s. 58 n:o 246.

G. Groundström: Muinaismuistoja Lohjan kihlakunnasta s. 65
(käsikirjoitus, 1890).

e. Glimsinjoen - Pitkäjärven vesistöalue.

66. Risbacka RN:o 2⁶¹

om. Urho Siren, Aurora, Bemböle

Kylä: Bemböle

Peruskartta 203212 - 37/79

Espoon karttalehti P - 33

Korkeus 18-23 m

Valokuvat 77, 78

Löydöt: 15572:1-5 Nelisivuinen oikokirves, keramiikkaa, kvartssia.

Paikka on n.600 m Turuntiestä, Vantaalle vievän tien pohjoispuolella oleva pelto, joka viettää etelään, Glimsin jokeen päin, ja myös länteen, jossa on pieni puro. Pellon lounaispuolella on talo, jossa on Sirenin Parturi- ja Kampaamoliike.

Pelto on hiekansekaista savimaata. Siitä löytyi pahoin kolhiintunut nelisivuinen oikokirves, pari pientä saviastian palaa, ilmeisesti nuorakeramiikkaa, sekä kvartssia. Löytöjä tuli lähinnä pellon etelärinteeltä. Maantien eteläpuolella ei kuitenkaan näkynyt mitään.

67. Hasselbacka

a) Hasselbacka RN:o 2⁶⁰ om. Ture Lind, Aurora Bemböle

b) Jorf RN:o 2⁶⁴ om. Espoon kauppala

Kylä: Bemböle

Peruskartta 203212 - 37/79 (x = 537-82, y = 6679-60)

Espoon karttalehti P-33

Korkeus 22-27 m

Valokuvat 77 JA 78

Löydöt: 15573:1-5 Kvartsia.

Kuten sanottu, Risbackan länsipuolella on pieni oja, joka virtaa suunnilleen pohjoisesta etelään. Tämän puron varrella olevilta pelloilta Risbackan pohjoispuolelta löytyi kvartsiesineitä ja iskoksia. Suurin osa niistä tuli Hasselbackan talon maalta, päärakennuksesta kaakkoon olevasta puutarhasta, sekä sen eteläpuolelta olevalta Jorfin pellolta. Maasto viettää täällä ojaan päin, itään ja kaakkoon. Yksi iskos tuli Jorfin pellolta ojan itäpuolelta, Risbackan itäpuolitse Hasselbackaan vievän tien pohjoispuolelta.

68. Jorf RN:o 2³⁵⁸

om. Espoon kauppala

(ent. om. kauppaneuvoksetar Elsa Snellman von Wright.)

Kylä: Karvasbacka

Peruskartta 203212 - 38/78 (x = 538-30, y = 6678-94)

Espoon karttalehti P - 33

Korkeus 25-28 m

Valokuva 79

Löydöt: ? 4030 Jäkär läkirves.

15571:1-5 Kvartsi-iskoksia ja -esineitä

Esbo Hembygeisförening: Oikotaltta, pohjalainen kirves, kiviesineen liuska, oikokirveen terä, taltan jäännös, kourutaltta, nelisivuinen oikokirves, varttamiskouruinen kivi, reikäkiven kappale, tasataltta, itäkarjalaisen tasataltan terä, Jäkär läkirves, reisiluun muotoinen hioin, käyräselkäinen kourutaltta, tasataltan terä, pieni tasataltta, pieni tasataltta, Jäkär läkirveen jäännös, piinuoli.

Jorfin kartano on Uuden ja Vanhan Turuntien välillä, Bembölen tienristeyksestä n. 750 m itään. Päärakennuksen eteläpuolella on peltoalue, jolta on löytynyt runsaasti kivikautista esineistöä. Löytöpaikka on vanhan maantien pohjoispuolella, tien pohjoislaidassa, mäellä, olevasta mökistä itään. Pellon poikki kulkee mainittu mökin luota koilliseen harjanne, jonka pohjois- tai luoteisrinteistä suurin osa esineistä lienee löydetty. Kesällä 1962 oli tämä osa pellosta viljalla, eikä sitä voinut tarkemmin tutkia. Sen sijaan harjanteen eteläsivulla, joka oli perunapeltona, löytyi runsaasti kvartsia. Edellä mainittu mökki lienee se Johan Haagin tupa, jonka pellosta on löydetty kirves 4030.

SMYA XXXII:1 s. 58 n:o 247.

69. Lill-Ingåla RN:o 1²⁴⁰

om. rva Standertsköld

asianhoitaja: asianajotoimisto Dittmar & Indrenius, Kluuvikatu 3.

vuokraaja Alf Blom, Gröndal

Kylä: Bemböle, Viherlaakso

Peruskartta 203403 - 41/79 (x = 541-50, y = 6679-49)

Espoon karttalehti R - 33

Korkeus n. 40 m

Valokuva. 80

Löydöt: 15578:1-3 Kvartsia y.m.

Viherlaaksosta Kauniaisiin johtavan Helsingintien länsipuolella on n. 200 m päässä Uudesta Turuntiestä hiekkakuoppa aivan tien laidassa. Paikalta on Kauniaisten asemalle matkaa 2 km, Helsinkiin 15 km. Kuoppa on melko laaja mutta metsittynyt, eikä siitä ole pitkiin aikoihin ajettu hiekkaa ainakaan suuressa määrässä. Pohjoispäästään kuoppa on matala, vain pintaa on kuorittu. Maaperä on hienoa hiekkaa.

Kuopan koillisreunasta löytyi melko paljon kvartsi-iskoksia. Myös tien itäpuolella, hiukan kauempana on hiekkakuoppia, mutta siellä ei asuinpaikan merkkejä näkynyt.

f. Rannikkoalue.

70. Bolarskog RN:o 2⁴ (Bolarskog III)

om. Espoon seurakunta

Kylä: Bolarskog

Peruskartta 203212 - 38/74 (x = 538-41, y = 6674-81)

Espoon karttalehti P - 37

Korkeus 17-20 m

Valokuva 82

Löydöt: 15585:1-4 Pikkutaltoa, keramiikkaa, kvartsia, luuta.

Bolarskogin ja Söderskogin kylän rajalla, n. 850 m Bolarskogin talosta pohjoiseen ja n. 1.4 km Söderskogin talosta kaakkoon on hiekkakuoppa, jonne maantieltä tulee matkaa n. $\frac{1}{2}$ km. Tämän kuopan etelälaidalta tuli kivikauden lopun(?) asuinpaikka löytöjä: pieni tasatalta, rapautunutta keramiikkaa, palanutta luuta ja kvartsia. Löytöjä oli etupäässä kuopan keskivaiheilla.

Maa on pehmeää hiekkaa, kasvillisuus havupuuvältaista.

N. 200 m hiekkakuopasta kaakkoon on hiidenkiuas (ks. n:o 228).

Kuoppa on jatkuvasti käytössä.

71. Bolarskog RN:o 3⁴ (Bolarskog II)

om. Kurt Engman, Bolarskog Esbo

Kylä: Bolarskog

Peruskartta 203212 - 38-39/74 (x = 539-00, y = 6674-40)

Espoon karttalehti P - 37

Korkeus 15-17 m

Valokuva 81

Löydöt 15584:1-2 Saviastian paloja, palanutta luuta.

Bolarskogin talosta n. 800 m koilliseen, ampumaradalle (ja Lillhemtiin) vievän metsätien pohjoisreunassa on hiekkakuoppa, josta jatkuvasti ajetaan hiekkaa. Paikka on laajan kallioalueen itäpuolella, kaakkoon loivasti viettävää, sekametsää kasvavaa hietikkokangasta.

Hiekkakuopan eteläpäästä, metsätien laidasta, kuoppaan vievän ajotien länsipuolelta löytyi karkeahkon maasälpäsekoitteista keramiikkaa, joka etupäässä on naarmupintaista. Yhdessä palassa näkyy kampaleimaa(?). Lisäksi oli siinä palanutta luuta. Todennäköisesti asuinpaikka jatkuu myös metsätien toisellekin puolelle, vaikka sieltä eivät koekuopat tuottaneet tulosta.

72. Bolarskog RN:o 3⁶⁷ (Bolarskog I)

om. Kurt Engman Bolarskog Esbo

Kylä: Bolarskog

Peruskartta 203212 - 39/73-74 (x = 539-20, y = 6674-00)

Espoon karttalehti Q - 38

Korkeus 14-16 m

Valokuva 83

Löydöt: 15583:1-7 Hihnanjakaja? (pronssi⁹⁹), kuonaa, keramiikkaa, kvartssia y.m.

Bolarskogin talosta n. 700 m itäkoilliseen, Marängenin peltomaasta etelään pistävän peltokielekkeen ^{LANSI} itärinteellä oli Espoon Hiekka Oy aloittamassa hiekanoton, jota varten metsän reunassa oli pintamaata jo kuorittu pois. Näin myllättyä alueelta ja sen vie-

ressä olevan pellon pinnalta löytyi runsaasti myöhäiskivikautista keramiikkaa, mm pala asbestin sekaista, kvartssia, palanutta luuta, kuonaa ja vihreäksi homehtunut pronssinen tai messinkinen hihnanjakaja(?), jonka ikä on epävarma. Maassa näkyi myös nokiläiskisiä ja palanutta kiveä.

Myllätty alue on Bolarskogista tulevan metsätien itäpuolella. Tien länsipuolella on koskematonta metsää, johon kaivetuista koekuopista tuli keramiikkaa ainakin n. 10 m päässä tiestä.

Asuinpaikan pohjoispuolella Marängeniin pistävässä metsäniemekkeessä on kalliolla hiidenkiuas aivan asuinpaikan äärellä.

(Ks. n:o 226).

73. Lillhemt RN:o 2⁹⁰ (RN:o 2¹²⁸, RN:o 2¹²⁹)

Torsbacka

om. Åke Cederberg Lillhemt, Grankulla (y.m.)

Kylä: Hemtans

Peruskartta 203403 - 40/75 (x = 540-80, y = 6675-56)

Espoon karttalehti R - 36

Korkeus 14-20 m

Valokuvat 84 ja 85.

Löydöt: 15582:1-4 Saviastian paloja, kvartsi-iskos, savitiivistettä.

16132:1-3

Hemtansin Storängenin länsireunalla, Lillhemtin talosta n. 200 m koilliseen on korkean mäen kaakkoisosassa hiekkakuoppa, joka on suurimmaksi osaksi metsittynyt. Vain pohjoisosasta on otettu hiekkaa äskettäin, siellä maa muuttuu saviseksi. Täältä, kuopan

luoteisreunasta löytyi yksi kvartsi-iskos.

Kuopan länsisivun keskivaiheilta löytyi hiukan keramiikkaa, mutta pääosa löydöistä tuli kuopan lounaisosasta. Täältä löytyi samantapaista keramiikkaa kuin Bolarskogin asuinpaikalta n:o 71, joka muistuttaa rautakautista. Sen lisäksi oli paikalla runsaasti savitiivistettä sekä kolme toiselta puoleltaan tasaista suurehkoa kiveä ja pienempi pyöreä kivi (valokuva 85). Nämä viimeksimainitut (jauhinkiviä tms?) jäivät löytöpaikalle, kuopan laidalla olevan kaatuneen koivun lähelle. Tämän koivun luona on maassa vahva nokikerros. Näillä seuduin kuopan reunan lähetyvillä on matalia kuopanteita mäen rinteessä.

74. Björnbacka RN:o 3⁸⁷, 2³⁵

om. B.G. Morelius Stens Grankulla

Peruskartta 203403 - 40/77 (x = 540-96, y = 6677-31)

Espoon karttalehti R - 35

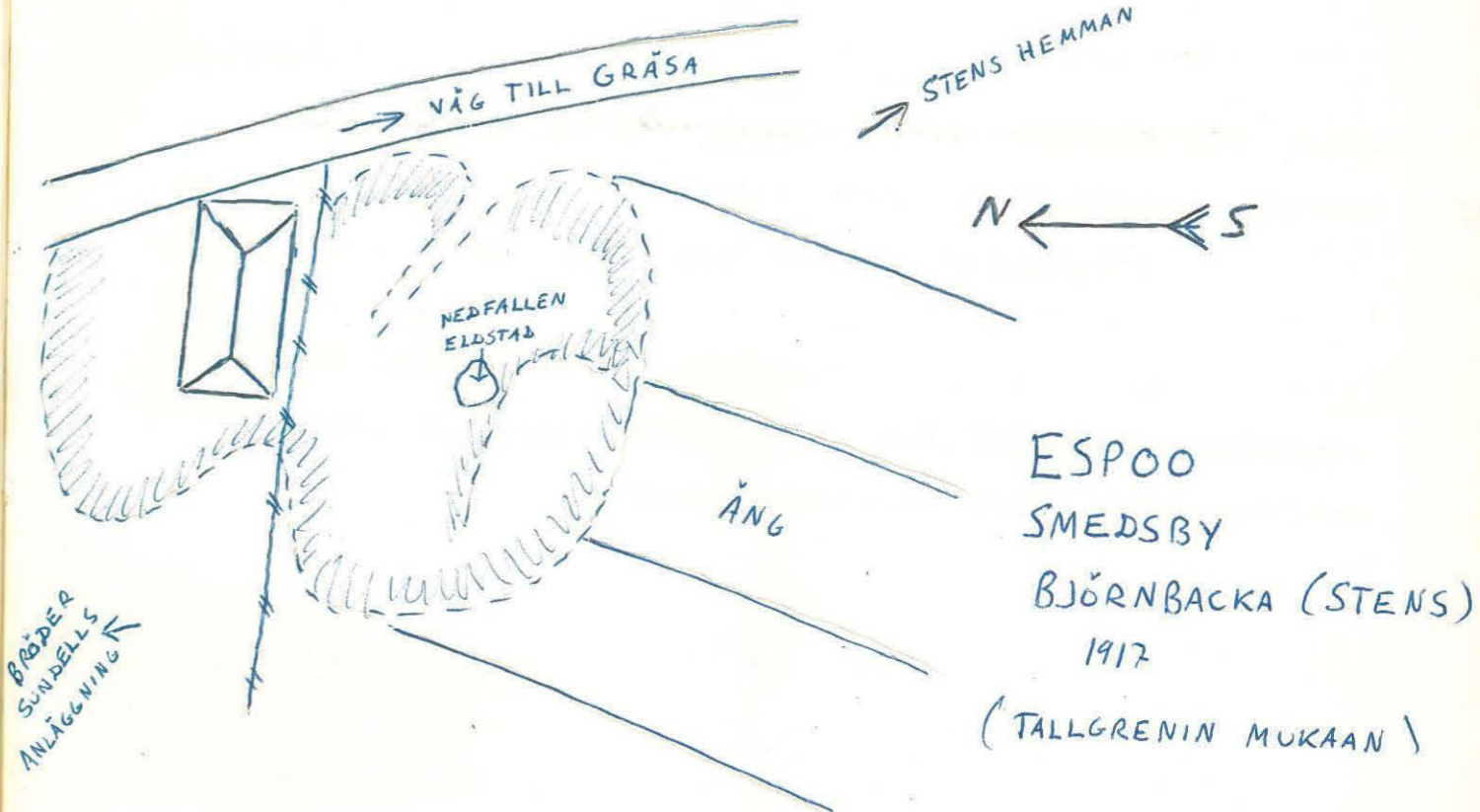
Korkeus 21-22 m

Valokuva 87

Karttaluonnos 6

Löydöt: 5961 Vasarakirves
7282:2 Nuorakeramiikka(?)

Sekä kirves että keramiikka ovat löytäneet vanhasta hiekkakuopasta Smedsbystä läheltä Kauniaisten rajaa, Kauniaisista Mankaalle vievän tien länsipuolelta n. 300 m Stensin talosta luoteeseen. Nykyisin ei kuoppaa enää ole, sen paikalla on rakennus. Mitään jälkiä asuinpaikasta tai hautapaikasta ei enää ole



näkyvissä.

Tallgren on käynyt paikalla 1917. Silloin oli kuopassa näkyvissä liesi, joka viittaisi ehkä asuinpaikkaan. Kirveen löytösyvyys, 50 - 60 sm, taas voi merkitä hautalöytöä.

SMYA XXXII:1 s. 59 n:o 260.

Espoo, Grankulla Ste^snhemman. A.M. Tallgrenin kertomus tarkastusmatkasta 1917. Top. arkisto.

75. Lintuvaara

Muuttolinnunreitti RN:o 1505

Aarne Nilsson, os. Muuttolinnunreitti, Lintuvaara

Kylä: Iso-Huopalahti

Peruskartta 204301 - 45/82 (x = 545-35, y = 6682-16)

Espoon karttalehti T - 31

Korkeus 35-37 m

Valokuva 88

~~Karttaluonnos~~

Löydöt: 13418 Hioin

15580:1-2 Keramiikkaa, kvartsi-iskoksia

Rakentaessaan omakotitaloa Lintuvaarassa Muuttolinnunreitin (ent. Suohaukantien) päähän löysi Aarne Nilsson 1954 perustusta kaivettaessa hioimen, jonka hän toimitti Kansallismuseoon. Inventointimatkalla löytyi talon puutarhasta pari kvartsi-iskosta ja paksua keramiikkaa, joka voi olla nuorakeramiikkaa tai mahdollisesti nuorempaa.

Nilssonin talo on äärimmäinen talo Muuttolinnunreitit pohjoispäässä sen itäpuolella, se on aivan Ison Huopalahden ja Mäkkylän kylien rajalla. Helsingin pitäjän rajalle, pohjoiseen, on matkaa vajaat 200 m. Eteläpuolella on Kosken palsta.

Alue on itään viettävää entistä metsärinnettä, joka on raivattu puutarhaksi. Rinteen alapuolella on metsäistä suomaastoa.

Keramiikkaa löytyi talon alapuolelta omenapuiden vaiheilta, missä maata on vasta käännetty. Täällä oli myös näkyvissä hajonnut liesi. Kvartsit löytyivät talon eteläpuolelta, Kosken rajalta. Kosken palsta on perusteellisesti myllätty eikä siellä ollut mitään havaittavissa. Nilssonin palstan pohjoispuolelle metsään kaivetut koekuopat jäivät tuloksettomiksi.

76. Nybacka

om. maisteri Väinö Meskanen Nybacka Pitäjänmäki (RN:o 2¹³¹)

Osuusliike Elanto (RN:o 2¹³⁴)

Kylä: Mäkkylä

Peruskartta 204301 - 46/81 (x = 546-26, y = 6681-37)

Espoon karttalehti V - 31

Korkeus 28-30 m

Valokuva

Karttaluonnos

Löydöt: 14095 Vasarakirveen kanta

15581:1-2 Piikaavin, kvartsi-iskoksia

Vasarakirves on löydetty "Mäkkylän Nybackan talon maalta n. 45 - 50 m A. Gerkmannin kaupasta etelään vanhan Hämeenkyllän maantien

W-puolelta." Paikka on Vanhan Hämeenkyllän tien, Sotilastorpan tien ja Mitali-nimisen tien välillä, sen lounaispuolella, Mitalin varrella on Nybackan Elannon kauppa. Kirves on ^{NAHTAVASTI} ehkä löytenyt Mitalin luoteispuolelta Meskasen tontilta, mutta täällä on maa niin tasoitettua, ettei siitä saa mitään selvää. Sen sijaan Elannon ja Hämeenkyllän tien välillä on eteläänpäin viettävä pelto, josta löytyi kvartsi-iskoksia ja piikaavin(?)

Elanto saanut 23.10.1964 luvan tehdä Mitalin varrella myymälän luona n. 15 m Vanhan Hämeenkyllän kunnan ulottuvan parkeerauspaikan. Sitä varten ei ole tarkoitus kaivaa mitään vaan ajaa maata uuni. Täällä on pelto rinteeseen juurelle, mutta alaranta ei löytöjä tullut. Tämä yhteydenä ilmenee, että pellolta oli n. 1960 vaiheilla ajettu ruokamulta pois. M. H.

II. Irtolöydöt.

a. Mankinjoen ja Isonjärven vesistöalue.

77. Råbäckin puutarha RN:o 1¹⁸³

*Mj.rak.
049.04.0001*

om. rva Elsa Muusfeld-Luoma os. Råbäck, Luoma

Kylä: Esbogård

(Peruskartta 203212 - 31/74 (x = 531-04, y = 6674-72)

Korkeus n. 15 m

Löytö: 4401:1 Pohjalainen kourutaltilta.

"Löytänyt v. 1903 torpparinpoika Emil Malmström kyntäissä Råbäckin torpan pellosta Espoon kartanon maata. (Lisäys: mot Kyrk-

slätts gräns på N-sidan om järnvägen och stora landsvägen, vid landsvägen."

Löytö ei ollut enää kenenkään muistissa. Entinen Råbäckin torppa on nykyisin kahtena tilana, joista Råbäckin puutarha on maantien luoteispuolella, Råbäckin talo (om. rva Korkman) taas tien kaakkoispuolella, edellisestä n. 300 m itään. Ilmeisesti esine on peräisin nykyisen puutarhan maalta. Alue on asuinpaikaksi sopivan näköistä rinnettä, mutta mitään uusia löytöjä ei ole tullut.

Paikka on aivan Espoon ja Kirkkonummen rajalta, Luoman pysäkiltä n. 1/2 km pohjoiseen.

SMYA XXXII:1 s. 45 n:o 171.

78. Svennas RN:o 1¹²

om. J. A. SEGERSVEN, MANKBY, KÖKLAKS

mj. rek.
049 04 0002

Kylä: Mankki - Mankby

Peruskartta 203212 - 31/75

Korkeus 20-25 m

Löytö: 14893:1 Kourutaltoa

Löytynyt "på åkerteg vid Svennas i Mankby." (Verif.)

Svennas on Espoon kartanon luota Luomaan vievän maantien länsipuolella, Finnsin mäestä n. 800 m länteen, maantiestä n. 400 m. Talon ja maantien välillä on pieni peltolaakso ja kourutaltoa on löydetty täältä.

Asuinpaikan merkkejä ei näkynyt.

79. Björkkulla

om. Valter Hellman, Mankby Köklaks mj. rek. 049 04 0003

Kylä: Mankki - Mankby

Peruskartta 203212 - 31/75 (x = 531-60, y = 6675-48)

Korkeus 15-20 m

Valokuva 1

Löytö 5831:1 Hiomakiven kappale.

"Funnet av J. Öfverberg på Esbogårds mark på förre fogden Hellmans åker 1 km från Finns åt Kyrkslätt till nära landsvägen på N sidan om landsvägen."

Vanha Hellmanin talo on vajaan kilometrin päässä Finnsistä, maantien varressa sen pohjoispuolella. Ilmeisesti löytöpaikka on siitä itään tien varressa oleva pelto. Maasto on etelään viettävää rinnettä ja näyttäisi soveltuvan asuinpaikaksi, mutta mitään asuinpaikan merkkejä ei näkynyt.

SMYA XXXII:1 s. 45 n:o 172.

80. Brante RN:o 1²¹⁷

om. Elin Jansson, Mankby Köklaks

mj. rek.
049 04 0004

Kylä: Esbogård

Peruskartta 203212 - 31/75 (x = 531-70, y = 6675-16)

Korkeus 5-10 m

Löytö 13695 Suippokantainen reikäkirves

L. "Espoon kartanosta erotetun Branten tilan perunamaasta tasaiselta maalta, kalliosta n. 70 m."

Löytöpaikka on Finnsistä n. 700 m lounaaseen, maantien itäpuolella. Sen lounaispuolella on korkea kallio

Löytöpaikka on alavaa savimaata ja kirves on varmasti joutunut aikoinaan veteen.

81. Finns

mj-rek
049 04 0005
Peruskartta 203212 - 32/75

Löytö 5970:596 Käyräselkäinen kourutaltoa.

Lp. "Finnsin talo." Ehkä peräisin joltakin Finnsin mäen asuinpaikalta (ks. n:ot 2-6).

SMYA XXXII:1 n:o 179.

82. Mankäkern RN:o 1300370

mj.rek
049 04 0006
om. Esbogård Ab.

Kylä: Esbogård

Peruskartta 203212 - 32/75

Korkeus 4-8 m

Löytö: 4371:1 Uudismuodostelma suippohamaraisesta reikäkirveestä (SMYA XXXII:1 pl XVII:4)

"Löytänyt Espoon kartanon maalta Mankäkern-nimisestä pellostorppari Emanuel Engman kyntäessään. - SW om Esbo gård vid Mankåns västra strand, sluttningen mot Mankån, nedanför Backisåker och Finns, åkern ligger mycket lågt, ca 4-5 m ö. havet."

(a. Es. 1917)

SMYA XXXII:1 s. 47: Detta lösfynd har anträffats endast c. 4-8 m över havet och måste således på sin tid ha tappats i vattnet."

Löytöpaikka on alavaa peltoa. Kartalle löytö on sijoitettu kartan SMYA XXXII:1 pl XVIII mukaisesti.

SMYA XXXII:1 s. 47 n:o 178.

83. Ny Finns RN:o 2²

Esbogård Ab. mj-rek. 049 04 007

Kylä: Mankki - Mankby

Peruskartta 203212 - 31/75

Korkeus 10-15 m

Valokuvat *IIa*

Löytö 2611. Eläinpäänuija (kuva SMYA XXXII:1 pl XV).

Löytänyt "talonpoika Karl Malmström v. 1879 eli 1880 äestäessään Ny Fin'in talon peltoa Esboossa." *Äyräpää lisää (SMYA XXXII:1 s. 46). "Enligt uppgift av upphittarens änka anträffades föremålet väl 200 m SSW om Ny Finns byggnader, på sydvästra sidan av Ny-Finnsbäcken. Fyndstället, där marken består av lera, ligger i en sluttning mot NE, c. 13 m över havet i Ny-

Finnsbäck dalen, som ännu vid slutet av stenåldern till största del låg under vattnet. Tämligen nära fyndstället ligga stenåldersboplatserna 173 (= Grankulla n:o 1) och 176 (= Finns n:o 2)". (Vrt. myös löytötiedot 5945:7 (Grankulla): "Museossa olevan kivisen "pässinpään" pitäisi olla löytynyt n. 300 m täältä suuntaan NW."

Löytöalue on alavaa savipeltoa. Kartalle paikka on merkitty ylläolevien tietojen, kartan SMYA XXXII:1 pl XVIII ja Äyräpään 1917 ottaman valokuvan 5178 mukaisesti.

SMYA XXXII:1 s. 46 n:o 174 ja s. 109-112.

SMYA 53 s. 86.

84. Ny Finns RN:o 2²

Esbogård Ab. *mj.-rek. 049 04 0008*

Peruskartta 203212 - 31/75

Korkeus 10-15 m

Valokuva II

Löytö 5255:2 Kiukaisten kourutaltoa (Kuva SMYA XXXII:1 pl XVII:3)

Löydetty "Ny Finnsåkernilta Espoon kartanon maalta. Mainittu pelto sijaitsee Finnsin ja Hommasin välillä ei kaukana santakuopalle vievältä sivuraiteelta:" Äyräpää lisää (SMYA XXXII:1 s. 46)" c. 300 m ENE om föregående fyndställe."

Löytöpaikka on samaa peltoaukeaa kuin edellinen, mutta Ny-Finnsbäckin pohjoispuolella. Santakuopalle (Järtbackaan) vievä sivuraide on purettu ja sen paikalla on kärrytie.

Löytöpaikka on kartalla SMYA XXXII:1 pl XVIII:n mukaan.

SMYA XXXII:1 s. 46 n:o 175.

85. Espoon kartano - Esbogård RN:o 1³⁰⁰

om. Esbogård Ab Köklaks *mj.-rek. 049 04 0009*

Kylä: Esbogård

Peruskartta 203212 - 32/76 (x = 532-46, y = 6676-58)

Korkeus 15-20 m

Karttaluonnos ks. valokuvaliite/2.

Löytö 4390:3 Leveänsoikea reikäkivi.

"Löytänyt Espoon kartanon vouti vesilaitosta kaivaessa kartanon läheisyydessä Espoon pitäjässä. - Hittad alldeles nära gården, ca 20 m NW om karaktärsbyggningen, mellan gårdens brunn och byggningen. (a. Es. 1917)".

Paikka on Mankinjoen pohjoispuolella, n. 80 m itään kartanon Hingsthagen-nimisellä paikalla olevasta asuinpaikasta (n:o 9).

SMYA XXXII:1 s. 47 n:o 180.

86. Espoon kartano

Myllyoja(?)

Löytö 3097:2 Pohjalainen kourutaltoa.

*numerot 86-89
mj.-rek. 049 04 0010*

"Löyt. G. Långström Myllyojan torpan pellosta Espoon kartanon maalta. - Mahd. Stor Kvarnträskin rannalla (NE kappaleen matkaa Sperringsistä Nuoksin Långträskistä tulevan joen varrella). Ei ole tällaista torppaa, ei tunnettu myöskään Kvarnbäck-nimistä paikkaa."

Paikka jää tuntemattomaksi.

SMYA XXXII 1 n:o 211

87. Espoon kartano.

Löytö: 5970:589 Eteläsuomalainen tasataltta

SMYA XXXII 1 n:o 52 n:o 212

88. Espoon kartano

Löytö: 5970:590 Pohjalainen kourutalтта

SMYA XXXII 1 n:o 52 n:o 213

89. Espoon kartano

Löytö: 5970:610 Nelisivuisen oikokirveen kappale

SMYA XXXII 1 n:o 52 n:o 214

N:ot 87-89 ilmoitetaan löydetyiksi Espoon kartanon maalta, mutta tarkempia löytötietoja ei ole.

90. Hemkärri

om. Esbogård Ab Köklaks

Kylä: Esbogård(?)

Peruskartta 203212 - 31/76

mj. reb.
049 04
0011

Korkeus 10-15 m

Löytö: 8822:16 Kiertäen hangattu hioinkivi

"Espoon kartanon maalta suosta n. 100 m itään Björkbackan koulusta."

Björkbackan koulu on Kaukalahdesta Hankoon vievän maantien pohjoispuolella n. 700 m Espoon kartanosta länteen Hemkärriin laidassa olevalla metsikkömäellä. Koulun itä- ja koillispuolella on tasaista peltoa Mankinjokeen asti.

Paikka on alavaa eikä asuinpaikan merkkejä näkynyt.

91.? Ny Hommas RN:o 4⁸

om. Gunnar Åberg Träskby Köklaks

mj. reb.
049 04
0012

Kylä: Järvikylä - Träskby

Peruskartta 203212 - 31/76

Korkeus 20-25 m

Löytö: 9662:2 Nelisivuisen kirveen katkelma.

"Löyt. Juho Viander August Sjöblomin (ent. Espoon kartanon mylläri) palstalta Espoon pitäjältä, Kaukalahdesta Espoon kartanon vievän valtatie varrelta Sjöblomin kaivon vierestä. (Espoon kartanon maata)"

On epävarmaa, onko Sjöblomin palsta juuri tämä nykyisin Ny Hommasiin kuuluva paikka. Sen nykyinen omistaja on Porkkalasta tullut eikä osannut sanoa sitä, mutta tänne neuvottiin, kun Sjöblomia kyselin. Paikka on Kaukalahdesta Hankoon vievän maantien etelälaidalla n. 1 km Espoon kartanosta länteen. (Löytötie-

dosta saa käsityksen, että paikka olisi Espoon kartanon ja Kauk-
lahden välillä).

Ny Hommasin luona ei näkynyt asuinpaikan merkkejä.

92. Johansson

Kylä: Träskby

Peruskartta 203212 - 31/76 (x = 531-02, y = 6676-56)

Korkeus 30-35 m

Löytö 9309:22 Hioinkiven kappale

"Löyd. Espoon pitäjältä Träskbystä LillGussin talosta loh-
kaistulta Johanssonin palstalta kylästä läheltä valtamaantietä."

Johanssonin palsta on Kaukalahdesta Hankoon vievän maantien
pohjoispuolella aivan tien vieressä, Urbergaan vievän tien haa-
rasta n. 150 m länteen. Seudulla on tiheää asutusta, hioin lie-
nee löydetty talon luona olevasta pienestä pellosta.

Mitään asuinpaikkalöytöjä ei paikalla näkynyt.

93. Storguss t. Lillguss.

Kylä: Träskby

Peruskartta 203212 - 30-31/76

Löydöt: 3020:2 Poikkikirves.

Verif: "N 3 1si Tasataltta Espoon Gresby Iso Kusii nimisen
talon pellosta."

SMYA XXXII:1 s. 51 n:o 201.

94. 3099:1 Käyräselkäinen kourutaltta
"Kussin talon pellosta. (Stor Guss)"
SMYA XXXII:1 s. 51, n:o 197.

95. 3099:2 Yksinkertaisen reikäkirveen teelmä (SMYA XXXII:1
pl XII:1)
"Kussin talon pellosta. - Träskbystä, Stor Guss (möjl.
Lill Guss).
SMYA XXXII:1 s. 51 n:o 198.
SMYA 53 s. 82

96. 3099:3 Kiukaisten kirves
Kuten ed.
SMYA XXXII:1 s. 51 n:o 199.

97. 3099:4 Poikkikirves
Kuten ed.
SMYA XXXII:1 s. 51 n:o 200.

98. 5551:1 Tasataltta
"på "Iso Kussi"(?) hemmans mark i Träskby ("Järvikylä")
i Esbo socken. Fyndstället ligger ca 25 famnar fr. ån
på sandig mark."
SMYA XXXII:1 s. 51 n:o 202.

99. Esbogård n:o 9. Aseainesta, peräisin hioinkivestä.

"Hittad i Esbo Träskby vid Stor Guss hmn (eller i Kyrkslätt Oitbacka Kvarnåker) 12 famnar nedan om gamla sandgropen."

Storgussin mailla ei näkynyt asuinpaikan merkkejä. Löytöjä, jotka voivat olla peräisin sieltä, on useita, mutta suuri osa niistä voi yhtä hyvin olla muualta, n:ot 95-97 Lillgussin mailta, ehkä Storåkerin asuinpaikalta (n:o 21; vrt SMYA XXXII:1 s. 51) ja n:o 99 Kirkkonummelta. Ainoa jonka voi hiukan paremmin paikallistaa, on n:o 98, jonka löytötiedossa mainittu joki on kai Mankinjoki.

100. Granudd

asp.
Espoo 120
om. Volmar Engman Träskby, Köklaks
Peruskartta 203212 - 31/76 (x = 531-26, y = 6676-77)
Korkeus 20-25 m
Valokuvat 13, 23 JA 29

Grankulla Samskola: Alkeellinen kirves

"L. yhteiskoululainen Emil Koskinen Espoon Träskbystä Sägarsgårdista lohkaistulta Volmar Engmanin palstalta n. 25 m Engmanin päärakennuksesta. Paikalla oli kivikasa, jonka alta n. 30 sm syvyydestä kivikirves löytyi.

Granudd on Urbergaan vievän tien ^{ITA} länsipuolella, tiestä n. 100 m itään, Gamla Hommasista n. 100 m kaakkoon. Kirves on löytynyt aivan pellon reunasta. Asuinpaikan merkkejä ei näkynyt.

101. Lillguss RN:o 2⁹

asp.
Espoo 21
Kylä: Järvikylä - Träskby
Peruskartta 203212 - 31/76
Valokuva 24, 25, 26, 27, 29

Löytö: Esbogård Hioinkiven puolikas
(7867:5 Maalikivi, ei kivikautinen)
? 6916:2-4 Teelmä, katkelma jne.

Hioin löydetty "tillsammans med (7867:5) en målrivningsten i Träskby i Esbo nära åbranten, S om Lojärviå, väster om vägen Träskby - Urberga, mitt för Åkerkullen å Lill Guss Storåker."

Mankinjoen (= Lojärviå) etelärannalla ei Lillgussin luona näkynyt asuinpaikan merkkejä. Esine on voinut kulkeutua vastapäätä olevalta Lillgussin Storåkerin asuinpaikalta (n:o 21).

Myös löydöt 6916:2-4 voivat olla joen eteläpuolelta. (Ks. n:o 21).

SMYA XXXII:1 s. 50 n:o 196.

102. Erkkulla

asp.
Espoo 121
Ängisäkern RN:o 1⁵¹
om. Ture Hagelberg, Lappböle
Kylä: Esbogård
Peruskartta 203212 - 30/77
Korkeus 15-20 m

Löytö: 5255:1 Nelisivuinen tasataltta

"Löytänyt torppari Emanuel Engman kyntäissään Ängisäkernilla Erkkullaksi kutsutun torppansa maalla, joka on Espoon kartanon aluetta. Löytöpaikka on parisataa sylvä pohjoiseen Mankå-nimisestä joesta, jotenkin tasaista; pellon takana metsämäkiä."

Ängisäkern on Mankinjoen ja Erkkullan eteläpuolella pellon keskellä olevan metsämän, Björkbackan välillä. Se on alavaa peltoa eikä asuinpaikan merkkejä näy. Björkbackan koillispuolella on Erkkullan Storåkerin asuinpaikka (n:o 25).

103. Bredsten

mj-rek
049 04
0019
103+104
Kylä: Järvikylä - Träskby
Peruskartta 203212 - 30/77
Korkeus n. 30 m
Valokuvat 24 JA 25

Löytö: 6916:1 Nelisivuinen oikokirves

"Löytänyt Tilda Sandberg Stor Gussin talon Bredstenin pellosta "Bredstensbäck" nimisestä viemäriojasta kaivetusta maasta - Fyndstället ligger mellan Urberga och Levanders torp. Bredstensbäck flyter från Halujärvi N om Hjertbacka till Låjärvi."

Bredsten-niminen pelto on Järtbackasta Urbergaan vievän tien pohjoispuolella, Spörsmål-pellon (n:o 27) eteläpuolella, Björkdalista (n:o 26) n. 300 m itään. Pellolla ei näy asuinpaikan merkkejä.

SMYA XXXII:1 s. 52 n:o 206.

104. Bredsten

Kylä: Järvikylä - Träskby
Peruskartta 203212 - 30/77
Korkeus noin 30 m
VALOKUVAT 24 JA 25

Löytö: 10192:27 Oikokirves

"L. Edit Öhman Espoon Urbergan talon maalta Bredsten nimiteltä pelloilta läheltä suutari Levanderin asuntoa Sperringsin ja Urbergan välisen ratastien vierestä."

Löytöpaikka ilmeisesti sama kuin edellisessä.

105. Finnsängen RN:o 1¹ (?)

mj-rek
049 04
0016
Kylä: Esbogård
Peruskartta 203209 - 29/77
Korkeus 13 1/2 - 20 m

Löytö: 7734:13 Kourutalitta

"F. på Låjärvi utlopp-ås vänstra strand, c. 75 m från Låjärvi vid ^{en} stor sten nära skogsbrynet, Finnsängen."

Löytöpaikka ilmeisesti Mankinjoen pohjoisrannalla lähellä Isoajärveä (Låjärv). Alavaa niittyä, metsän puolella maasto nousee jyrkästi pohjoiseen. Ei asuinpaikan merkkejä.

106. Sandberg

om. Karl Sandberg Träskby Köklaks *mj. rek. 049 04 0017*

Kylä: Järvikylä - Träskby

Peruskartta 203209 - 29/77 (x = 529-57, y = 6677-62)

Korkeus 25-30 m

Löytö 7771:18 Tasatalta

"L. palstatilallinen Karl Sandberg palstaltaan, joka on lohkaistu Urbergasta Espoon pitäjältä, pienestä pellostä Bredstenbäckin puron eteläpuolella, Urbergasta Köklahteen vievän tien oikealla puolen (Urbergasta tullen), n. 50 m puron sillasta asemalle päin."

Sandbergin palsta on tien eteläpuolella, Urbergasta n. 1/2 km Kauklahteen päin. Paikka on pohjoiseen viettävää rinnettä eikä asuinpaikan merkkejä näkynyt.

107. Urberga RN:o 1³

om. tuomari Stig Brunow, Ö- Brunnsp. 11 B.

vuokr. Alf Gustavsson Träskby, Köklaks

Peruskartta 203209 - 29/77

Korkeus 13 1/2 - 20 m

Valokuva

Löydöt: (5546:1 Hioin, ei kivikautinen)

Espoon museo: nelisivuinen oikokirves

Löydetty Urbergan päärakennuksen eteläpuolella olevalta pelolta. Maasto tasaista savimaata, ei asuinpaikan merkkejä.

*mj. rek. 107 ja 108
049 04 0018*

108. Urberga RN:o 1³

om. ks. ed.

Peruskartta 203209 - 29/77

Korkeus 13 1/2 - 20 m

Löytö 9268:21 Kirveen terä

"Löyd. Espoon pitäjältä Urbergan kartanon saunan luota Loojärven rannalta".

Entinen saunan paikka on päärakennuksesta lounaaseen lähellä Bredstensbäckia.

109. Niemis

Peruskartta 203209 - 28/78

Löytö: 6407:6 Kourutaltoa (SMYA XXXII:1 pl IV:8)

"Funnen -- på en skogsbacke väster om Niemis hemman på detta hemmans mark. - Mellan Niemis och Låjärvi på en udde."

Niemisin länsipuolella on pieni metsäinen mäki, jolta taltoa on löytynyt. Asuinpaikan merkkejä ei näkynyt.

SMYA XXXII:1 s. 55 n:o 223.

*mj. rek.
049 04
0019*

110. Niemis

Peruskartta 203209 - 28/78

Löytö: 4396 Tasatalta "pellostä Niemen talon maalla."

*mj. rek.
049 04 0020*

Todennäköisesti peräisin joltakin Niemisin maalla olevista asuinpaikoista (ks. n:ot 32-36)

SMYA XXXII:1 s. 55 n:o 223.

b. Gumbölen joen - Nuuksion vesistöalue.

111. Vadspång RN:o 1²⁰⁸

mj. rek 21 om. Arne Jansson, Vadspång Köklaks
Kylä: Esbogård

Peruskartta 203212 - 31-32/78

Korkeus 25-30 m

KM 10852:2 Pohjalainen tasatalta

"Espoon pitäjästä Forsbackan läheltä Vadspångin järven länsipuolelta kohdalta, missä joki tekee mutkan pohjoista Nouks - Långträskiä kohden."

Vadspångin järvi = Kvarnträsk. Vadspångin talo on sen luoteispuolella, Sperringsistä Forsbackaan kulkevan tien länsipuolella. Kysymyksessä oleva joki virtaa Svartbäckin järvestä pohjois-eteläsuunnassa, mutta talosta n. 200 m länteen se kääntyy itään, Kvarnträskiä kohden. Talta lienee löydetty tämän mutkan paikkeilta, mutta löytötiedoista ei ilmene kummalta puolen jokea se on peräisin. Peltoa on joen kummallakin rannalla ja maasto on asuinpaikaksi sopivaa, mutta asuinpaikan merkkejä ei näkynyt.

Kvarnträskin pohjoisrannalla, mutkasta n. 400 m itään on Forsbackan Kvarnträskin asuinpaikka (n:o 46).

112. Hista

mj. rek 22 Arkiniitty RN:o 13¹⁹
om. agronomi Veikko Ihamuotila, Hista Pitkäniitty

Kylä: Nuksio - Nouks

Peruskartta 204110 - 32/81 (x = 532-40, y = 6681-12)

Korkeus 27-30 m

VALOKUVA 61

Nuuskion kansakoulu: Tasatalta

"Löytynyt tilanhoitaja Armas Kavento --- auranviillon syvyydeltä savesta Espoon Nuuksiosta Arkiniityltä, joka sijaitsee Nupurinjärven rannalla."

Arkiniitty on alava vetinen niitty Nupurinjärven luoteisrannalla, Turuntiestä 200-300 m etelään, Svartbäckin menevän tien ja järven välillä. Talta on löytynyt tämän niityn halki kulkevan ojan rannasta n. 100 m päässä Svartbäckin tiestä. Kysymyksessä on selvästi veteen joutunut esine.

113. Rauhanmäki RN:o 5⁵⁵

mj. rek 049 04 Kylä: Nuksio

0023 Peruskartta 204110 - 32/81 (x = 532-12, y = 6681-54)

Korkeus n. 50 m

Löytö: 7010:1 Pohjalainen kourutalalta (SMYA XXXII:1 pl XVI:3)

"Funnen --- vid dikning i Hemåkern Fredsbacka torps mark Nygårds hm, norra delen av Esbo socken. Åkern är sandblandad, lutar åt S (nära Nygård l. Hista. Rauhanmäen torppa Nupurböle-träskin luoteispuolella)."

Histan l Nygårdin entinen torppa Rauhanmäki on Turuntien pohjoispuolella aivan tien laidassa, Nupurin motellin tiehaarasta n. 1.2 km Turkuun päin. Paikka on etelään viettävää soramaata, pieni peltoalue pistää pohjoiseen päin, asuinpaikan merkkejä ei näkynyt.

SMYA XXXII:1 s. 56 n:o 226.

114. Lehtimäki RN:o 6⁶

m) rek
049 04
0024
Kylä: Nuuksio
Peruskartta 204110 - 30/83
Korkeus 45-50 m

Löytö: 3044:3 Eteläsuomalainen tasataltta

"Espoon pitäjän Nuuksjoin kylästä Uudenkartanon maalta (Walitsuon Löökullan torpan) pellosta." (Verif.)

Uusikartano tarkoittaa Nygårdia eli Histaa ja Löökulla (Lövkulla) on sama kuin Lehtimäki, joka sijaitsee Vadinsuon eteläpuolella Sahajärvestä lounaaseen, Siikajärvelle menevän tien pohjoispuolella. Kartalla SMYA XXXII:1 s. 10 on löytö merkitty Histan kohdalle, josta Lehtimäki on vajaat 2 km luoteeseen.

Mitään uusia löytöjä ei alueelta ole tullut, vaikka maaston puolesta siellä voisi olla kivikautisia asuinpaikkoja.

SMYA XXXII:1 s. 57 n:o 228.

115. Myrskymäki

m) rek
0025
Kylä: Nuuksio
Peruskartta 204110 - 32/82(?)
Korkeus 35-40 m(?)

Löytö: 4401:2 Poikkikirveen terä

"Löytänyt -- Stormbackan torppari Emanuel Skogström Kekoniittyä pelloksi kuokkiessaan Noukin kylän Nygårdin talon maalla. - Stormbacka niminen torppa on aivan Nuuksjärvestä lähtevän joen niskassa järven länsirannalla."

Tiedoista ei ilmene Kekoniityn sijainti. Nimi on nykyisin tuntematon. Mikäli se on Myrskymäen lähellä, se voi olla talon kohdalla, maantien ja Sahajärvestä Nuuksion Pitkäjärveen laskevan Kvarnträskån välillä oleva pelto.

SMYA XXXII:1 s. 57 n:o 227.

116. Heikkilä RN:o 2⁷⁷

m) rek
049 04
0026
Viluviitta
Kylä: Nuuksio
Peruskartta 204110 - 32/83
Korkeus n. 40 m

Löytö 6530:2 Kiukaisten tyyppin kirveen jäännös.

Löytynyt "på W-stranden av Långträsk vid den s.k. Viluviittaviken, nära ing. Eklunds villa i en stenig backe på Heik-

kilä gårds mark i Nuox by."

Eklundin huvila on nimeltään Konungs, Viluviitta-lahti on siitä koilliseen. Ranta kohoaa täällä jyrkästi, kivinen metsämäki, josta kirves on ilmeisesti peräisin, on n. 300 m Konungs' ista koilliseen. Sen eteläpuolella lähellä peltoa on pieniä hiekkakuoppia. Mitään asuinpaikan merkkejä ei näkynyt.

SMYA XXXII:1 s. 57 n:o 229.

117. Hasselbacka RN:o 10²

om. tri Carl Rosenius

*nj-rek
049 04 0027*

Kylä: Nuuksio

Peruskartta 204110 - 33/82

Korkeus 30-35 m

Löytö 12919 Kaksoistalta.

"Carl Roseniuksen tilalta Hasselbackassa Espoon pitäjän Nouxiossa. Löytöpaikka on Långträskin eli Pitkäjärven itärannalla lähellä järven eteläpäättä."

Paikka on Nuuksion Pitkäjärven itärannalla n. 300 m etelään päin lähtevän joen niskasta. Taltta on löytynyt aivan järven rannassa olevan pellon lounaiskulmasta.

118. Siikalahti (Backfall) RN:o 3³⁸

*nj-rek
049 04
0028*

om. Greta ja Einar Svensson, Korkeavuorenk. 31 - 33 Hki

Kylä: Nuuksio

Peruskartta 204110 - 32/86(?)

Korkeus 40-50 m

Löytö 3044:2 Tasatalta

"1 si Tasatalta Espoon pitäjään Nuugsjoin kylän Maulaan lohon maalta Sikalahden torpan pellosta."

Siikalahti (= Sikalahti) on ollut Nuuksion Pitkäjärven itäpuolella, Määrämmesta kaakkoon. Nykyisin on torpasta vain rautio jäljellä ja paikalla on Backfall-niminen kesähuvila. Sen eteläpuolella on nykyisin viljelemätön niittyalue, josta taltta lienee löytynyt. Maasto sopisi asuinpaikaksi, mutta löytöjä ei näkynyt.

Kartalla SMYA XXXII:1 s. 10 on löytöpaikka merkitty Pitkäjärven länsipuolelle.

SMYA XXXII:1 s. 57 n:o 230.

119. Siikalahti RN:o 3³⁶(?)

*nj-rek
049 04 0029*

Kylä: Nuuksio

Peruskartta 204110 - 32/86

Korkeus 55-60 m

Löytö 8498 Alkeellinen kirves

"Hittad i Esbo socken Nuoksby på östra sidan om Nuoks-

Långträsk 1 Nuoksträsk å Maula hemman å en av torpen i Sikalaks (Janssons) vid stranden till en kärr, enl. - top. kartan betydligt ovanom 16 sašens (34 m) höjdkurva, öster om Merlampi träsk mellan Merlampi och Kalmpersträsk (på kartan Kolmträsk) ca 200 m från det förra i sandjord vid väggkanten. I närheten har hittats en österbottnisk mäjsel som äges av stud. Elmgren."

Määrilammen itäpuolella on Kolmpersä-niminen lampi. Backfallin (Siikalahden) huvilalta menee pieni polku sen rantaan ja kulkee lampien välillä olevan pienen suon laitaa. Todennäköisesti kirves on löytynyt niiltä tienoilta.

Elmgrenin haltuun jäänyt taltta ks. seuraavaa.

120. Määrilampi

Kylä: Nuuksio

Peruskartta 204110 - 31/86(?)

Korkeus 27 1/2 - 40 m

Studierende C.G. Elmgren, Helsingfors (Missä nyt?): Pohjalainen tasatalta.

"i Esbo socken Nuoksby, Maula hemman, på östra sidan av Nuoksträsk, å Merlampi torp, mellan Merlampi träsk och Nuoksträsk, i en åker, c. 150 å 180 m fr. Nuoksjärvi strand. Nära fynd st. HMK 8498."

Määrilammen torppa lienee sama kuin Siikalahti (Backfall). Löytötiedoista päätellen ei taltta ole kuitenkään löytynyt sen luota vaan Nuuksion Pitkajärven rantapellosta n. 800 m länteen Siikalahdesta ja n. 1 km kirveen 8498 löytöpaikasta.

Mahtollinen löytöpaikka on peltonotko maantien ja järven välillä. Asuinpaikan jälkiä ei siellä havaittu.

c. Espoonjoen vesistöalue.

Pellas RN:o 7²⁸(?)

Kylä: Kauklahti - Köklaks

Peruskartta 203212 - 33/75

Espoon karttalehti M - 36

Korkeus 20-25 m

mj. rek
049 04 0031

121. Löytö 5394:2 Hiomalaaka

122. 5569:1 Hiomalaaka

121 "hittades --- nära Köklaks station och helt nära landsvägen från Helsingfors till Ekenäs på slutningen norr om densamma, marken består af bärggrund och sand."

122 "funnen i Esbo socken nära Köklaks station, ca 300 m N om densamma, något åt Helsingfors till från bagar Halmes parcell vid ett landsvägsdike i grusbacken - (ca. vid Pell hemman en hög backe N om Esbo kyrkån och järnvägen. Ekenäs - Helsingfors landsvägen går över densammas. Från samma backe härstammar slipstenen 5394:2)"

Löytöpaikka on siis maantien pohjoispuolella lähellä Pellin eli Pellasin taloa. Tarkempaa sijaintia ei voi määritellä, ehkä

se on kartoille merkitty paikka, Pellasin maata. Hioma-laa'at voivat merkitä asuinpaikkaa, mutta alueella ei näkynyt sellaisesta merkkejä. Mahdollisesti asutus ja tiet ovat sen hävittäneet.

Löytötiedoissa mainittu leipuri Halmeen palsta on aivan Kauklauden asemalle vievän tien ja valtatie risteyksessä, sen eteläpuolella.

SMYA XXXII:1 s. 57 n:ot 232, 233.

123. Niss

mj. rek 32
Kylä: Fannsby

Peruskartta 203212 - 34/74

Löytö: Jakobstads Historiskt-etnogr. M. 403 Kirves

"Nissas. Niss hemman i Fannsby."

Nissin talo on n. 1 1/2 km kaakkoon Kauklauden asemalta.

SMYA XXXII:1 s. 57 n:o 235.

124. Jofs

mj. rek 33
Kylä: Fannsby?

Peruskartta 203212 - 34/74

Löytö: Kuopion museo 120. Jäkärälän tyypin oikokirves.

"Lp Espoo 1 m. syvästä talon luota. (Lisäys:kirkolta WSW)". Espoossa on Jofs-nimisiä taloja useampia: Fannsbyssä, Södrikissä (ks. n:o 123) ja Skrakabyssä. Lappuluettelossa arvelaan että kysymyksessä on Södrikin Jofs, mutta se on kirkolta kaakkoon. Mikäli ilmansuunta pitää paikkansa, on Fannsbyn Jofs ainoa sopiva. Se on kirkolta etelälounaaseen, Kauklauden asemalta n. 1 1/2 km kaakkoon, aivan Nissin (n:o 123) pohjoisnaapurina.

SMYA XXXII:1 s. 57 n:o 239.

125. Ruusuvuori RN:o 1¹⁸⁵

mj. rek
049 04
0034

om. Tyko Ruusuvuori

Kylä: Morby, Furubacka

Peruskartta 203212 - 36/76 (x = 536-24, y = 6676-22)

Espoon karttalehti 0 - 36

Korkeus 30-35 m

Löytö 12712 Kourutalilta

"Espoon Morbystä Tyko Ruusuvuoren palstasta. Lp on asemalta n. 1 km rantaan päin. Es. löytyi tien leikkaustyössä ja oli n. 30 sm syvyydellä saven ja sorakerroksen rajassa."

Ruusuvuoren palsta on Espoon asemalta 1.2 km etelälounaaseen, Furubackan asuntoalueen länsiosassa. Paikka on kallioisen kankaan kaakkoisosassa, sen alapuolella on kapea notkelma. Esine oli löydetty pihatietä tehtäessä.

Asuinpaikan merkkejä ei näkynyt.

126. Larsbo

om. Maire Lindholm

Kylä: Morby

Löytö: 13224 Reikäkirveen puolikas.

"Espoon pitäjän Morbyn kylästä Nykullan tilalta omistamaltaan Larsbon palstalta."

Paikkaa ei löytynyt.

127. Kirkonkylä

Löytö 160 Pohjalaisen kirveen kappale

"Funnet i Esbo kyrckoby."

SMYA XXXII:1 s. 57, n:o 237.

128. Morby

Lagstad folkskola, Esbo: Nelisivuinen oikokirves.

"Hittad i Morby."

129. Jofs

m.s. pek 049 04 0035

Kylä: Södrik

Peruskartta 203212 - 37/77

Löytö 4390:2 Pohjalaisen kirveen katkelma

"Södrik Joussin talon maalta Espoon pitäjän kirkonkylää (Jofsin talon pellosta virallisesti Södrikin kylää)."

Södrikin Jofs on Tuomarilan asemalta n. 1/2 km länsiluoteeseen, rautatien eteläpuolella, sen ja maantien välillä. Asuinpaikan merkkejä ei näkynyt, seutu on kovasti myllättyä.

SMYA XXXII:1 s. 57 n:o 238

130. Uusitalo RN:o 4⁵

m.s. pek
0049 04
0036

om. Pertti Reijonen Päätie, Tuomarila

Kylä: Södrik

Peruskartta 203212 - 37/77 (x = 573-73, y = 6677-20)

Espoon karttalehti P - 35

Korkeus 16-17 m.

Löytö 13967 Oikokirves

"Espoon kunnan Södrikin kylän Uudentalon maalta peruna pellosta." (Karttaluonnos verifikaatissa).

Uudentalon palsta on Tuomarilan Päätien pohjoispuolella asemalta n. 300 m lounaaseen. Talon kohdalta alkaa Päätiestä lounaaseen menevä Ylätie ja palstan itärajan kohdalta Laaksotie, joka kulkee kapean laakson pohjalla. Tämän laakson rinteet ovat melko jyrkät. Kirves on löytynyt talon kaakkoispuolelta laakson pohjalta.

131. Lehmuserä RN:o 4⁵³

Mj. rek. 0037 Kylä: Tuomarila - Domsby

Peruskartta 203212 - 37/77 (x = 537-78, y = 6677-00)

Espoon karttalehti P - 35

Korkeus n. 20 m

Löytö 10720 Reikäkiven kappale.

"Tuomarilan (Doms) Lehmuserän huvilapalstalta rautatien eteläpuolelta länteen viettävältä korkealta rinteeltä perunamaasta huvilan länsipuolelta."

Lehmuserän huvila on sen laakson itärinteellä, jonka pohjalla Laaksotie kulkee, sen ja Päätien välillä, Tuomarilan asemalta n. 400 m etelälounaaseen. Huvila itse on metsäisen rinteeseen yläosassa, lähellä Päätiestä. Rinteeseen alaosa on raivattu pelloksi ja löytö on sieltä. Asuinpaikkaa ei siinä näytä olevan.

Ängsborg RN:o 3³¹

om. Agda Lindahl Domsby

Peruskartta 203212 - 38/77

Espoon karttalehti P - 35

Korkeus 15-20 m

132. Löytö 9806:1 Kirves

Mj. rek. 0038

Löydetty "Domsbyn kylän Ängsborgin huvilapalstalta n. 2 1/2 min. (kävely)matkan päässä Tuomarilan (Domsbyn) pysäkiltä Helsinkiin päin, rautatien eteläpuolelta n. 20 mt rakennuksesta rautatielle päin, santamaasta, pellostä."

133. Löytö 9806:2 Tasatalta

Mj. rek. 0038

"Ängsborgin huvilapalstan maalta n. 75 m rakennuksesta, savimaasta."

Ängsborg on n. 150 m Tuomarilan asemalta itäkaakkoon, rautatiestä n. 60 m etelään kumpareella. Asuinpaikan merkkejä ei paikalla näkynyt.

134. Värbacka RNo 3²⁷⁷

Mj. rek. 0039

om. K.S. Nyman Tuomarila

Kylä: Tuomarila - Domsby

Peruskartta 203212 - 38/77

Espoon karttalehti P - 35

Korkeus 25-30 m

Löytö 13053 Pienoiskourutalta

"Domsbyn kylän Värbackan tilan maalta pellostä kynnöksestä hiekanserkaisesta maasta mäenrinteellä olevan kahta asuinrakennusta yhdistävän uuden tienpätjän vierestä ja n. 220 m Domsbyn asemalta."

Vårbacka on rautatien pohjoispuolella, asemalta n. 180 m pohjoiseen. Alue on etelään ja kaakkoon viettävää rinnettä, asuinpaikan merkkejä ei näkynyt.

d. Glomsinjoen - Bodomin vesistöalue.

135. Gloms

Peruskartta 203212

Lagstad folkskola, Esbo: Nelisivuinen oikokirves

"Hittad i Gloms?"

Löytöpaikka epäselvä. Ehkä jostakin Glomsin kylän alueelta.

136. Nedre Lövkulla RN:o 195

*mj 22b
0119
04
0040* Nyåker

om. Märten Veurlander, Lövkulla Esbo

Kylä: Lövkulla

Peruskartta 203212 - 36/79 (x = 536-36, y = 6679-28)

Espoon karttalehti 0 - 33

Korkeus 35-36 m

Löytö 12808 Kiviveitsi

"Espoon pitäjän Lövkullan kylän Lövkullan tilan Nyåker-nimisestä peltotilkusta uuden Turuntien pohjoispuolelta. Etelään viettävää maastoa, maan pinnasta, hiekkamultamaata. Ylempänä samassa pellossa maa oli hiekkaisempaa ja siinä palon jälkiä." (Karttaluonnos verifikaatissa).

Nyåker on Turuntiestä n. 200 m pohjoiseen. Pelto kasvoi 1962 heinä, joten sitä oli vaikea tutkia. Mitään asuinpaikan jälkiä ei siellä näkynyt.

J 137. Korsbacka RN:o 6⁶⁴

om. Martin Saarinen, Korsbacka Långängen

Kylä: Bemböle

*mj reh
0119 ON
0041*

Peruskartta 204110 - 36/80 (x = 536-68, y = 6680-50)

Korkeus n. 35 m

Löytö 4646 Nelisivuinen oikokirves

"Löydetty --- Korsbackan talon n. 100 askelta talosta N olevasta vanhasta peltomaasta, jota tavallisesti tunnetaan nimellä "Haraäng." Samalla mäellä olevien perunakuoppien laidassa on mustan maan alla huomattu punaista maata ja sen alla valkoista hietamaata."

Korsbacka on Bembölestä Gunnarsiin vievän maantien itäpuolella Bembölestä n. 2 km. Haraängen on talon pohjoispuolella oleva peltoalue, jonka koillislaidassa on Emilsberg (n:o 138).

Talosta n. 20 m pohjoiseen on perunakellari, joka mahdollisesti on yllämainittujen perunakuoppien kohdalla. Haraängen on notkossa, jonka pohjoispää aukeaa Bodominjärven rantaniitylle,

etelä- tai oikeammin lounaispää taas järvestä etelään virtaavaan Glomsinjokeen. Maaston puolesta paikka soveltuisi asuinpaikaksi, mutta enempää Haraängeniltä kuin mäeltä talon luota ei löytynyt asuinpaikan merkkejä.

SMYA XXXII:1 s. 57 n:o 240.

138. Emilsberg RN:o 6³⁶

m) rek. om. Hans Holmström, Emilsberg Långängen
049 04
0042

Kylä: Bemböle

Peruskartta 204110 - 36/80

Korkeus n. 35 m

Löytö 7052: Eteläsuomalainen tasatalta

"Funnen av pojken Emil Hellman på Emilsberg hemmans åker vid potatisupptagning i sandjord, sluttning mot söder."

Emilsberg on Korsbackasta n. 250 m koilliseen, Haraängenin koillislaidalla. Ilmeisesti taltta on löytynyt Haraängenin alueelta. Täällä ei näkynyt asuinpaikan merkkejä enempää kuin Korsbackankaan maalla.

SMYA XXXII:1 s. 58 n:o 244

139. Oittaa RN:o 1³⁴

m) rek. Oitansfors

049 04 om. Wikstenin perikunta
0043

Kylä: Oittaa - Oitans

Peruskartta 204110 - 36/81

Espoon karttalehti 0 - 31

Korkeus 23-25 m

Löytö 2218:76 Pohjalainen tasatalta

"Saatu seppä Jacob Johan Sundströmin kautta torppari Fred. Hellmanilta Bolarskogin kylästä, main. torppari oli sen löytänyt Oitanforssista(?), jossa se vuorta lohottaessa tavattiin kallion raosta. - Oitansfors aivan lähellä Oittaaan kartanoa, joka on yksinäistila Bodominjärven rannalla."

Oittaaan kartano on Bodomjärven lounaiskulmassa. Sen pohjoispuolelta lähtee pieni Glomsinjoki kohti Espoonjokea. Kartanon vaiheilla joen rannat ovat kallioiset ja jyrkät ja siinä on pieniä koskia, mutta Oitansfors-nimeä ei tunnettu.

SMYA XXXII:1:ssä s. 10 olevan kartan mukaan olisi löytöpaikka kartanosta ^{LUNNAASEEN} ~~kaakkoon~~, ilmeisesti joen itärannalla olevan korkean kallion luona. Paikka on n. 200 m etelään Oittaaan Kakolan asuinpaikasta (n:o 62).

SMYA XXXII:1 s. 58 n:o 242.

140. Hanabäck RN:o 3⁷³

m) rek. om. professori Olli Pihkala, Palokunnant. 15, Rekola
049 04

0044 Kylä: Bemböle

Peruskartta 204110 - 37-38/81

Korkeus n. 23-30 m.

Löytö: Bembölen kansakoulu, Espoo. Pohjalaisen tasataltan terä.

Löytynyt "n. 30 sm syvältä Espoon kunnan Bembölen kylän Hanabäckin kartanon maalta n. 150 m Bodomjärven etelärannalta."

Hanabäck on Bodominjärven kaakkoispuolella, sen ja Grundträskin välisen kannaksen eteläpuolella. Taltta on löytynyt ilmeisesti talon ja Bodominjärven väliseltä pellolta. Alue on laakeaa ja matalaa savipeltoa, asuinpaikaksi sopivaa se ei ole.

141. Högnäs

mj reh
049 04
0045
Kylä: Bemböle ja Bodom
Peruskartta 204110 - 37-38/81-82

Bembölen kansakoulu, Espoo. Kaksiteräinen poikkikirves.

"Bembölen järven, s.o. Bodomträskin ja Grundträskin väliseltä kannakselta."

Bodominjärven ja sen itäpuolella olevan Grundträskin eli Matalanjärven välillä on n. 1 1/2 km pitkä kannas, jolla on Högnäsin asuntoalue. Kannaksen matalampi pohjoisosa kuuluu Bodomin kartanoon (om. Åke ja Ingalill Heimbürger) maihin ja on etupäässä peltona. Högnäsin alue on korkeaa, paikoin kallioista maastoa, joka on jaettu pieniksi palstoiksi. Löytötiedoista ei selviä, miltä kohdalta kannasta kirves on peräisin. Siellä on asuinpaikoiksi sopivaa maastoa, mutta mitään merkkejä sellaisista ei näkynyt.

142. Tuvkulla

mj reh
049 04
0046
om. Cedercreutzin perikunta
vuokr. johtaja Hans Bang N. Hesp. g. 5
Kylä: Bodom
Peruskartta 204110 - 36/83
Korkeus n. 35 m

Löytö 11925 Kourutalilta

"Bodomin kylän Duvkullan talon puutarhasta kesällä 1947 vanhaa peltoa puutarhaksi muokatessa."

Duvkullan talo tarkoittaa Tuvkullaa, joka on Bodominjärven länsirannan keskivaiheilla. Löytäjä on muuttanut pois ja tarkempi löytöpaikka on tuntematon. Todennäköisesti se on talon eteläpuolella, maantien ja järven välillä oleva peltoalue, joka loivasti viettää etelään. Asuinpaikkaa ei sieltä löytynyt.

143. Bodom

Löytö 5970:588 Itäkarjalainen tasatalta
Ei tarkempia tietoja

SMYA XXXII:1 s. 58 n:o 245.

144. Bodom

Löytö 5970:616 Kiviaseen jäännös
Ei tarkempia tietoja

145. Hovgård RN:o 1⁹⁷

Uuttynen
Esbo 114
asp. Kylä: Rödskog - Röylä

Peruskartta 204110 - 38/87

Löytö 8711:29 Oikokirves

Löydetty "Röiskö mark utan närmare fyndupplysning Myks-bergs, d.v.s. Esbo gårds förra ägares son, ställe i norra Esbo." (Verif.).

Paikka tarkoittanee Rödskogin kylän Hovgårdia. Asuinpaikan merkkejä ei seudulla näkynyt, vaikka sopivaa maastoa on paljon.

146. Vällskog RN:o 3¹²

mj. rek
0047
146+147 Kytöpelto

Kylä: Vällskog - Velskola

Peruskartta 204110 - 35/89

Korkeus 50-55 m

Löytö 5715:4 Yksinkertainen reikäkirves.

"Staatirenki Juhan Fabia Jääri löysi muinaiskalun Esboon Wenskolan kylän kartanon maalta ojaa kaivaessa kuuden korttelin syvyydestä kesäkuun loppupuolella v. 1909 pellon nimi on kytö ja maan laatu on löytöpaikalla aivan mäen rinteiden alivieru joka on mustaa suomulta maata ja kuuden korttelin syvyydessä on harmaa ja pehmeä savi peltoa on vähän viljelty ja löytöpaikan yläpuolella on Wenskolan järvi johonka löytäjä arvelee olevan löytöpaikasta 1 kilometri järviä on löytöpaikan likellä

kaikestaan 25 ja löytöpaikasta on löytäjän asuntoon puoli kilometriä suunta on löytöpaikasta Pohjoinen. Löytäjä asuu Esboon Wenskolan kylän kartanossa." (Verif.).

Vällskogin kartanon vanhan metsänvartijan antaman tiedon mukaan Kytö-niminen pelto on n. 400 m kartanosta pohjoiskoilliseen kahden tien välissä. Pelto on pohjois-eteläsuuntaisessa laaksossa, jonka pohjalla kulkeva oja laskee Vällskogin (Velskolan) Pitkäjärven pohjoispäähän. Pelloilta on järveen matkaa $\frac{1}{2}$ - 1 km.

Verifikaatin tietojen mukaan löytöpaikka olisi Vällskogin kartanosta $\frac{1}{2}$ km etelään, mutta toisaalta sanotaan, että "Wenskolan järveen" on matkaa 1 km. Tällaista paikkaa ei maastosta voi löytää ja ilmeisesti onkin ilmansuunta vaihtunut: löytöpaikka olisi siis kartanosta $\frac{1}{2}$ km pohjoiseen, jolloin se tulisi juurem. pellolle, johon löytötiedot muutenkin hyvin sopivat.

Löytötiedoista päätellen kirves on selvä irtolöytö. Pellon rinteet sopisivat kyllä asuinpaikoiksi, mutta sieltä ei löytynyt mitään, ei myöskään itäpuolella olevasta suuresta hiekkakuopasta.

SMYA XXXII:1 s. 58 n:o 252.

147. Vällskog

mj. rek
0047 Peruskartta 204110 - 35/89 tai 204111 - 35/90?

Löytö 2218:83 Käyräselkäisen kourutaltan jäännös.

"Torppari Gröndalilta Vilskin kylästä - Vällskogin talo."

Vällskogin seudulla ei muistettu Gröndal-nimistä torpparia. Sen sijaan yli 70-vuotias metsänvartija muisteli, että kartanon pohjoisrajalla olisi joskus asunut Grönroos-niminen torppari.

Ilmeisesti esine on löytynyt jostain Vällskogin kartanon mailta.

SMYA XXXII:1 s. 58 n:o 251.

148. Luuk RN:o 1⁴⁸
om. Espoon kauppala *Mj reh 049 04 0048*

Ruotinkytö

Kylä: Luuk

Peruskartta 204110 - 37/89

Korkeus n. 50-55 m

Löytö 5715:3 Nelisivuinen poikkikirves

Löydetty "vid plöjning på Luuk gårds mark-- åkerns namn är Ruotinkytö, belägen 1 1/2 km W från gården, 3/4 km från fyndstället ligger Kaitlampi skogsträsk, omgivet af höga berg."

Ruotinkytö on Kaitalammen ja Luukinjärven välillä oleva pelto n. 1 km Luukin kartanosta länteen. Se on loivarinteinen peltolaakso, jonka pohjalla virtaa oja kaakkoon. Asuinpaikan merkejä ei näkynyt.

SMYA XXXII:1 s. 58 n:o 253.

149. Storgård

Kylä: Lahnus

Peruskartta 204110 - 39/89 / 204301 - 40/89 ?

KM 2346:87 Vasarakirves

"Löydetty 1700-luvulla Lahnuksen kylästä Storgårdin rusthollista Espoosta."

Storgårdin tila on jaettu nykyisin useiksi tiloiksi, mm Uppgård ja Nedergård (ks. n:o 150). Mistä kirves on löytynyt on mahdotonta sanoa.

SMYA XXXII:1 s. 58 n:o 254.

150. Nedergård RN:o 3⁶⁴

om. Anders Eklund, Lahnus, Hämeenkylä

Kylä: Lahnus

Kartta 204110 - 39/89

Korkeus n. 50 m

Löytö 15800 Vasarakirveen puolikas

"Löydetty 4. 6. 1962 peltolta, jota kyntö- ja kylvötyön jälkeen kivettiin. Toista puolikasta ei löytynyt, vaikka etsittiin. Löytöpaikka Nedergårdin pelto Vihdintien ja Röylän tien kulmauksessa, n. 200 m rakennuksesta."

Paikka on Nedergårdin talosta kaakkoon, Röylään eli Rödskoggiin vievän tien itäpuolella, sen ja Vihdintien välillä.

Kirves on löytynyt niihin aikoihin, jolloin inventointi oli käynnissä, mutta esine tuli tietoon vasta talvella 1963.

Niinpä paikkaa ei ole sen johdosta katsottu, joskin aikaisemman kirveen (n:o 149) vuoksi myös tämän seudun pellot^a tutkittiin.

e. Glimsinjoen - Pitkäjärven vesistöalue.

151. Bemböle

Löytö 5970:585 Pohjalaisen kirveen kappale
Ei tarkempia löytötietoja.

SMYA XXXII:1 s. 58 n:o 243.

152. Bemböle ?

folkhögskola,
Finns folkskola, Esbo: Nelisivuinen poikkikirves.

"Hämtad av folkskolebarn till Bemböle skola."

Löytöpaikka tarkemmin tuntematon.

Hildens ?

Kylä: Bemböle

153. Lagstad folkskola, Esbo. Taltan jäännös
154. Lagstad folkskola, Esbo. Kourutaltan jäännös

"Möjligen Bemböle Hildens."

Hildens jäi paikallistamatta.

155. Jorf RN:o 2⁶²

om. Espoon kauppala

Kylä: Bemböle

Peruskartta 203212 - 37/79 (x = 537-82, y = 6679-80)

Espoon karttalehti P - 33

Korkeus 30-35 m.

Löytö 14468 Piinuolenkärki

"Espoon pitäjän Kvarnbyn kylästä kauppaneuvoksetar Elsa von Wrigtin omistaman Jorfin tilan maalta. Löytöpaikka pitäjänkartta 203212 nimen Bemböle viimeisestä e-kirjaimesta 100 m pohjoiseen. Länsirinne, maaperä luultavasti hiekkaa."

Paikka on Hasselbackasta (n:o 67) n. 100 m pohjoiseen ojan varrella. Paikka on metsäistä rinnettä. Irtolöytö.

156. (?) ^{dal} Rosenlund RN:o 3⁸

Kvarnby - Myllykylä

Peruskartta 203212 - 38/79

Espoon karttalehti P - 33

Korkeus 28-37 m.

Löytö 6172 Vasarakirveen puolikas

"Espoon Pitäjään Myllykylän Pellin talon maalta Palsta-tilallisen Ruusun Perunamaasta Löytänyt etellä mainitun paikan omistaja Kalle Andersson. Paikalla on löydetty noin 1 m Syvyyteltä maan sisästä Hiilijä ym jätteitä. Samoin Poltettuja luun siruja Kiviastijan kappaleita y.m., suuren kiven alta, josta on tehty kivijalkakiviä. (verif.) - "Parcell Ruusu torde icke finnas, men Rosendal." (Enl. medd. av prosten K.O. Fontell 31. XII 17).

Rosendalin palsta on Bembölestä Vantaalle vievän tien luoteispuolella, tienhaarasta n. 1 km Vantaalle päin, Pellaksen (Pellin) talosta, joka on lastenkotina, n. 150 m länteen. Se on Pellaksen entisiä maita, mutta vähän epävarmaksi silti jää onko se "Ruusun palsta".^{*)} Maasto on kaakkoon viettävää rinnettä, mitään löytöjä ei tullut.

(Pitäjäkartalla 203212 on Bembölen kylässä Rosa-niminen palsta. Rosenlundista se on n. 1 km länsilounaaseen, Bembölestä Gunnarsiin vievän tien itäpuolella, n. 150 m tienhaarasta. Tämä kuitenkin tuskin on kysymyksessä oleva palsta, sillä ei ole tekemistä Kvarnbyn tai Pellaksen kanssa.)

^{*)} LISÄYS: KALLE ANDERSSON ON OMISTANUT ROSENDALIN, JOTEN PAIKKA ON VARMASTI OIKEA.

SMYA XXXII:1 s. 58 n:o 248.

157. Ingas

Kvarnby - Myllykylä

Peruskartta 203212 - 39/79

Bembölen kansakoulu, Espoo: Nelisivuinen oikokirves

"Espoon Kvarnby - nimisestä kylästä Ingas - kartanon maalta n. 50 m etelään uudelta Turuntieltä ja n. 200 - 250 m länteen Petaksen kartanon tienristeyksestä. Esine löytyi perunamaasta."

Ingas on Espoon seurakunnan omistuksessa. Se on Kvarnbyssä Pellaksen (lastenkodin) naapurina, uudesta Turuntiestä pohjoiseen. Kirveen löytöpaikka on epävarma: Turuntien varret Petaksen tiehaarasta Ingasin tiehaaraan on palstoitettu ja rakennettu. Kartalle paikka on merkitty löytötietojen mukaisesti.

158. Irkku

om. Toivo Mantila, Petas, Kauniainen.

Kylä: Kvarnby - Myllykylä

Peruskartta 203212 - 39/79 (x = 539-40, y = 6679-60)

Korkeus n. 27 1/2 m.

Löytö 13693 Kourutaltilta.

"Espoon pitäjän Myllykylän Petaksesta kirvesmies Toivo Mantilan omistaman Irkkulan palstan (lohkaistu Petaksesta) maalta 20 m päärakennuksesta itään ja saman verran saunarakennuksesta etelään. Esine oli maan pinnalla, aikaisemmin paikan läpi kaivettu viemäri, luultavasti esine silloin noussut pinnalle. Maa on savea." Irkkula on Lippajärven (Klappträsk) länsipään ja Petaksen kautta Träskändaan menevän tien välillä, n. 200 m uudelta Turuntieltä. Maasto on alavaa ja tasaista savipeltoa, asuinpaikasta ei ole kysymys.

159. Stormbacka RN:o 8290 (8192)

om. Hammar

Kylä: Bemböle, Viherlaakso

Peruskartta 203403 - 40/79

Espoon karttalehti R - 33

Korkeus n. 30 m.

Löytö 9288 Soikeateräinen kirves.

"Löytänyt n. v. 1925 maanviljelijä Rafael Gumberg Espoon Bembölen kylän Gröndalista, Kavallista erotetun Stormbackan maalta, Sandkullan nimisellä pieneltä mäeltä n. 50 m etelään maantiestä ja n. 100 m länteen Kavallin tiestä ja 30 m koilliseen Wilhelmsbergin palstasta. Maa mullansekaista santaa. Gumberg aikoi heittää kissaa kivellä ja huomasi heittokivensä eriskummalliseksi, minkä tähden hän ei heittänyt kissaa sillä kivellä, vaan antoi sen museon tuojalle." (Verif.).

Stormbacka-nimeä ei tunneta, mutta "Gumbergin paikka" on nykyisin "Hammarin paikka." Se on vanhan ja uuden Turuntien välillä, n. 1/2 km Viherlaakson tiehaarasta länteen. "Kavallin tie" on tie, joka vie Epekon tehtaalta uuden Turuntien yli vanhalle.

Asuinpaikan merkkejä ei näy, joskin hietikkoinen peltokumpu sopii sellaiseksi.

160. Kouhi (Kynätehdas Stilo)

om. Bremer

Kylä: Bemböle, Viherlaakso

Peruskartta 203403 - 40/79

Espoon karttalehti R - 33

Korkeus n. 30 m.

Löytö 10541 Poikkikirves

"L. koululaisen Börje Gumbergin isä Rafael Gumberg Espoon Gröndalista Kouhin talon pellosta kynnettäessä."

Kouhin talo, jossa nykyisin on kynätehdas Stilo, on Stormbackan (n:o 159) naapurina Viherlaaksossa, vanhan ja uuden Turuntien välillä, Epekon (ent. Kavallin tila) tehtaalta uuden Turuntien yli vanhalle vievän tien ("Kavallin tie") itäpuolella. Kirves on ehkä löytynyt talon eteläpuolelta, missä on peltoa.

161. Kavall

Epeko Oy.

Kylä: Bemböle - Viherlaakso

Peruskartta 203403 - 40/79

Espoon karttalehti R - 33

Löytö 5705 Soikea puolivalmis reikäkivi. (SMYA XXXII: pl XII:5).

"Stenen hittades jämte en annan dylik sten --- från Gröndal by i en åker som ligger mellan Gröndal by och Grankulla station på Kaval hemmans mark."

Kavallin tila, jonka päärakennuksen vieressä nykyisin on Epeko Oy:n tehdas, on Viherlaaksossa, uuden Turuntien eteläpuolella.

la n. $\frac{1}{2}$ km Viherlaakson tiehaarasta. Tilan maat ovat olleet laajat, mm. Stormbacka (159) ja Kouhi (160) ovat kuuluneet siihen, eikä löytökohtaa voi saada selville.

SMYA XXXII:1 s. 59 n:o 264.

162. Träskändan kartano

om. Espoon kauppala

Kylä: Träskända

Peruskartta 204110 - 39/80-81

Korkeus 20 - 30 m

Löytö 552 Kourutalilta

"F. i en nyss upptagen åker under Träskända gård i Esbo!
Träskändan kartano on nykyisin Espoon kauppalan hallussa, siel-
lä on sairaala kunnalliskoti ym.

Taltan löytöpaikkaa on mahdoton saada selville, mahdollises-
ti se on jostakin Pitkäjärven Träskändavikenin rantapellosta.

SMYA XXXII:1 s. 58 n:o 249.

163. Hovivuori

om. Hovivuori

Kylä: Laaksolahti - Dalsviken

Rastaala - Trastmossen

Peruskartta 204301 - 42/81 (x = 542-78, y = 6681-16)

Korkeus 30-32 $\frac{1}{2}$ m

Löytö 13051 Kirveen teelmä(?) *EPÄMÄÄRÄINEN*

"L. sotainvalidi Erik Evert Nygård 1952 Espoon pitäjän Trastmossan (gamla gården) kylän Snällbackan taloon kuuluvalta Tor-
kelin tontilta soransekaisesta maasta n. 30 sm syvästä suurta kan-
toa pois raivattaessa."

Löytöpaikka on Rastaalan kansakoulusta n. 700 m pohjoisluo-
teeseen metsäisen ja kallioisen mäen etelärinteellä. Paikan yli
kulkee sähkölinja, kaakossa avautuu peltoaukea.

Löytäjä on muuttanut Vaasaan, eikä uudella omistajalla ole
mitään tietoa löydöstä. Talon lounaispuolella on pieni peruna-
ja kasvitarhamaa, ja löytö on ehkä tehty sitä raivattaessa.

164. Dalsvik RN:o 5774

Kylä: Laaksolahti - Dalsvik

Peruskartta 204301 - 41/81

Korkeus 20-25 m

Löytö 10231 Kourutalilta

"Espoon Dalsvikin kartanon maalta Storträskin ja kartanon
väliseltä pellolta vähän yli 200 m järvestä ja toista sataa met-

riä päärakennuksesta NO Hämeenkyllän tieltä 50 m, vanhasta mökis-
tä 100 m rantavierteiseltä pellolta."

Dalsvikin kartano sijaitsee Pitkäjärven etelärannalla. Pel-
to, josta taltta on löytynyt, on rakennuksista koilliseen not-
kelmassa, joka suuntautuu Källstrandsvikenin pohjukkaan. Se on
etupäässä savipeltoa. Asuinpaikan merkkejä ei näkynyt.

165. Dalsvik

Kylä: Laaksolahti - Dalsvik

Peruskartta 204301

Löytö 604 Vasarakirves (SMYA XXXII:1, pl XIV:3)

"F. sommaren 1865 i en sandtägt icke långt från en träsk
som fordom sträckt sig öfver fyndstället." Esihistoriallisen osas-
ton luettelossa on onnistuneesti vältetty kaikki paikannimet. Holm-
bergin luettelossa (s. 27) ja Färlingin luettelossa 1875 (s. 12,
n:o 717) sen sijaan sanotaan, että esine on löytynyt "å Dalsviks
egendom." Ks. myös Ver. Bok. s. 241.

SMYA XXXII:1 s. 59-60, n:o 269.

166. V Huvilatje 10.

om. A.B. Sjögren

Kylä: Laaksolahti - Dalsvik

Peruskartta 204301 - 42/82 (x = 542-24, y = 6682-08)

Korkeus n. 40 m.

Löytö 11457 Primitiivinen kirves.

"A.B. Sjögren löysi kirveen --- Espoon pitäjän Dalsvikista
Huvilatje 5:n kohdalta n. 200 m järvestä etelään ja Sjögrenin
päärakennuksesta n. 30 m itään. Esine on noussut maan pinnalle
kaivoa kaivettaessa, mutta tavattu vasta siitä saatua savea ha-
joitettaessa. Maan laatu on puhdasta savea."

Dalsvikissa on viisi Huvilatietä, kaikki rinnakkain Palo-
kunnantien poikkiteinä. Kirveen löytöpaikka on V Huvilatje 10.
Paikka on kaakkoon viettävää rinnettä, joka on täynnä omakoti-
taloja. Alue on myllätty ja rakennettu, mitään asuinpaikan jäl-
kiä ei näy.

A.B. Sjögren kertoi löytäneensä tontiltaan toisenkin kiviesi-
neen, joka kuitenkin on kadonnut. Se oli ollut harmaan - valke-
kirjavaa kiveä ja kuvaus osui lähelle piitikarin kahvaa.

Järvestä on paikalle matkaa n. 350 m.

167. Neppers RN:o 9¹⁹⁸

Kylä: Vanhakylä - Gammelgård

Peruskartta 204301 - 40-41/82

Korkeus 20-30 m

Träskändan kansakoulu, Espoo. Vasarakirves

"Hittad i Gammelgård by (Wanha talon kylä) på Naper 1 Nep-
pers hmns mark i en äng belägen mellan gården och stranden av
Långträsk."

Neppersin talo on Pitkäjärven (Långträsk) länsirannalla, Bembölen - Vanhankylän tien itäpuolella. Talo on aivan tien varressa pienellä mäellä. Kirves ^{VIENEE} on löytynyt tämän mäen etelä- tai itäpuolelta.

SMYA XXXII:1 s. 58 n:o 250.

168. Juus RN:o 13²⁴ (t. Juun RN:o 6¹⁴⁶)

Kylä: Vanhankylä - Gammelgård

Peruskartta 204301 - 41/83

Löytö 9234 Tasataltta

"upphittad å Juns (Juus?) hemman i Gammelgårgsby 6 km norr om Grankulla st. Upphittare Karl Jansson bosatt i Bodom 4 km öster om fyndplattsen." (verif.)

Vanhassakylässä ovat Juusin ja Juunin talot naapureina, edellinen Bembölen tien länsi-, jälkimmäinen itäpuolella, Anfallintien haaran luona. Junsin taloa ei sen sijaan ole, nimi tarkoittaa jompaa kumpaa mainituista. Kummasta on kysymys, jää epävarmaksi. Asuinpaikan merkkejä täällä, enempää kuin koko Vanhankylän alueel- lakaan ei näkynyt.

169. Ers RN:o 7⁴²

Kylä: Vanhankylä - Gammelgård

Peruskartta 204301 - 41/83

Korkeus 20-22 $\frac{1}{2}$

Löytö 10096 Poikkikirves

"Espoo Vanhakylä Stålen talon jokirannasta, paikalla olevasta jokisillasta n. 50 m ylöspäin (ylöspäin mennessä vasenta rantaa) jokea levennettiin ja kaivettiin syvemmäksi. 1 m kaivauksen reunasta savimaasta!"

Vanhankylän alueella laskee Pitkäjärveen lännestä Kungsådran-niminen puro. Sen eteläpuolella maantien varressa on Ersin talo, jota Stålen talo tarkoittaa. Kirves on epäilemättä veden pudonnut.

ENT. OMISTAJA STÅNLE

170. Vanhakylä

Peruskartta 204110 - 39/85/204301 - 40/85

Löytö 14405 Oikokirves

"Espoon Gammelgårdista, Juusista 2 km luoteeseen. Löytöpaikka on metsämaata mäen reunassa. Löytösyvyys on n. 30 sm."

Löytötietojen epämääräisyyden vuoksi ei paikkaa voinut löytää. Löytäjä, Cai Orlander, ei ole paikkakuntalaisia.

2 km luoteeseen Juusista vie lähelle Bodomin, Röylän ja Vanhankylän rajoilla olevaa Gobbackaa. Näillä seuduilla on omakotiasutusta (kirves on löydetty rakennustöissä) ja ilmeisesti kirves on jostain sieltä kotoisin.

171. Björkbacka

Kylä: Vanhakylä - Gammelgård

Peruskartta 204301 - 41/86

Korkeus n. 37 1/2 m

Löytö 10330 Vasarakirves

"L. maantien sorauksessa sorasta, joka --- oli ajettu Espoon Gammelgårdin kylän hiekkakuopasta. Kuoppa on pienemmän Ni-pertiin vievän tien varrella ennenkuin tullaan Björkbackaan."

Verifikaatissa olevan karttaluonnoksen mukaan on löytöpaikka n. 1 km Vanhankylän kansakoulusta pohjoisluoteeseen, Röylään l. Rödskogiin vievän tien itäpuolella, Björkbackan talosta n. 200 m itäkoilliseen. Paikka on länteen viettävää metsäistä rinnettä, tien länsipuolella alkaa peltoaukea. Alue on palstoitettu ja osittain rakennettu, hiekkakuoppaa ei enää löytynyt. Mahdollisesti kysymyksessä on hautalöytö.

f. Rannikkoalue.

172. Stensvik

Kylä: Stensvik

Peruskartta 203212 - 35/71

Löytö: 2604 Yksinkertainen reikäkirves (SMYA XXXII:1 pl XIV:4) R n:o 255

Löytynyt "Stensvikissä, Espoon lahden rannalla ojaa kaivaessa."

Löytöpaikasta ei ole tarkempia tietoja. Kartan SMYA XXXII s. 10 mukaan kirves on peräisin Stensvikin kartanosta lounaaseen olevasta niemestä. Ilmeisesti se on aikoinaan joutunut mereen.

173. Nykulla RN:o 10⁶⁴

om. Liljestränd

Kylä: Kauklahti

Peruskartta 203212 - 37/74

Korkeus n. 25 m

Löytö 14893:2 Tasatalta

"Kaukalahdesta Nykullan tilalta Bisan johtavan tien ohesta Vaikka Nykulla kuuluukin Kaukalahden kylään, on se Kaukalahden asemalta yli 4 km päässä, Espoon asemalta Bolarskogiin ja Martinkylään vievän tien eteläpuolella, n. 200 m Stensvikin tiehaarasta Bolarskogiin päin. Tiestä erkaneet etelään päin tie omakotialueelle ja tämän tien varresta, n. 50 m maantiestä, oli taltalöytynyt. Paikka on kallioista maastoa eikä asuinpaikan merkkejä näkynyt.

Taltan löytäjä, fil. maisteri Erik Nylund kertoi, että n. 150 m luoteeseen tästä löytöpaikasta, Stensvikin tienhaaran lähekkä oli tien oikaisussa löytynyt hiontalaaka, jota kuitenkin ei oltu talletettu. Senkään löytöpaikan vaiheilla, missä oli mm. hiekkakankaaseen tehty leikkaus, ei näkynyt asuinpaikanmerkkejä.

174. Söderskog RN:o 1³
 om. Stig Nymalm, Söderskog Esbo
 Kylä: Söderskog
 Peruskartta 203212 - 37/75 (x = 537-33, y = 6675-04)
 Espoon karttalehti 0 - 37
 Korkeus 20-25 m

Löytö 15037 Kivinen värttinäpyörä

"Espoon Söderskogin kylästä Stig Nymalmin omistamalta Nymalmin tilalta ruokamultakerroksesta."

Löytäjä, työmies Eino Hyytiäinen, näytti löytöpaikan. Esine oli löytynyt tietyössä Espoon asemalta Bolarskogiin ja Martinkylään vievän tien itäreunasta, n. 400 m Söderskogin talosta eteläkaakkoon, n. 50 m Hyytiäisen asunnosta (tien länsipuolella) kaakkoon. Paikka on pienen koilliseen virtaavan ojan notkelmassa itään viettävällä rinteellä. Asuinpaikan merkkejä ei näkynyt.

175. Söderskog RN:o 7
 om. Espoon seurakunta
 vuokr. Stig Nymalm
 Kylä: Söderskog
 Peruskartta 203212 - 37/75 (x = 537-42, y = 6675-86)
 Espoon karttalehti 0 - 36
 Korkeus 10-15 m
 Löytö: 14586 Piitikari

Löytynyt "Söderskogin kylässä sijaitsevalta Stig Nymalmin seurakunnalta vuokraamalta maalta, Höstmärg? nimiseltä pellolta. Paikka sijaitsee 600 m itäkaakkoon Söderskogin kartanosta, kartta 2032-12 p 14:n kohdalla. Löytö tehtiin pellon multakerroksesta."

Paikalla käydessäni osoitti löytäjä Eino Hyytiäinen löytöpaikan toisaalle, mitä yllä on määritelty. Sen mukaan on esine löydetty Söderskogin kartanosta n. 500 m koilliseen olevalta pellolta, pienen ojan eteläpuolelta. Tämä kuuluu seurakunnan maihin kun taas aikaisemmat tiedot vievät Söderskogin omille maille. (Muutenkin on tietysti luotettava enemmän paikan päällä saatuihin tietoihin kuin museossa täytettyyn kyselylehtiseen ja ilmeisesti kartan avulla suoritettuun paikan määrittelyyn).

Löytöpaikka oli viljalla, eikä siitä saanut selvyyttä. Maasto on kuitenkin ⁿⁱⁱⁿ tasaista ja alavaa, että asuinpaikka tuskin tulee kysymykseen. Lähistölläkään, paremmin asuinpaikoiksi sopivilla kohdilla, ei näkynyt merkkejä sellaisesta.

176. Edisbo
 Kylä: Kvisbacka
 Peruskartta 203403 - 73/41
 Korkeus n. 2 ½ - 5 m
 Löytö 11248 Poikkikirves

"Löytänyt John Huldén Kvisbackan Edisbosta (Espoo) ojan pohjalta kaivettaessa savimaasta n. 80 sm syvältä."

Selvä ^{haja} irtolöytö

177. Gräsa gård

Kylä: Olari - Olarsby

Peruskartta 203403 - 73/42(?)

Löytö 5970:597 Käyräselkäinen kourutaltoa

"Gräsan kartano"

Tarkemmat tiedot puuttuvat.

SMYA XXXII:1 s. 58 n:o 256

178. Hagalund

Löytö 5970:595 Nelisivuinen oikokirves

"Hagalund"

Tarkemmat tiedot puuttuvat.

SMYA XXXII:1 s. 59 n:o 265

179. Nyby

Kylä: Dävits

Peruskartta 203403 - 41/75 (x = 541-⁷⁰~~94~~, y = 667⁹³~~5-72~~?)

Espoon karttalehti R - 36

Korkeus 20-25 m

Löytö 6765 Nelisivuinen oikokirves

Löydetty "i en gammal sandgrop på Nygrannas hemmans mark.

Sandgropen ligger vid Nyby torp på högra sidan om vägen när man går från Grankulla till Gräsa gård."

Verif. "Esbo Klobbskogs' by, Kilo station, på Nygrannas h^{ns} mark i en gammal sandgrop. (Fr. Grankulla till Gräsa går en väg, p.h.s. om vägen vid Nyby torp)."

Nybyn talo on Dävitsin kylässä vanhan Smedsbystä Gräsaan vievän tien länsipuolella pienellä korkealla kalliolla. N. 100 m talosta koilliseen, tien itäpuolella on vanha matala hiekanotto-paikka, mutta muita vanhoja hiekkakuoppia ei paikalla tiedetty. Mainittu kuoppa on Kauniaisista tullessa tien vasemmalla puolella, mutta löytötiedoissa on usein virheitä, joten esine voi olla peräisin siitä. Toinen mahdollisuus, jota tarjottiin, oli vanha perunakuoppa talon lounaispuolella. Tietysti on myös mahdollista, että hiekkakuoppa on aikojen kuluessa kokonaan peittynyt ja tasoittunut.

Asuinpaikan merkkejä ei näkynyt.

SMYA XXXII:1 s. 58-59 n:o 257.

180. Gerk RN:o 1¹⁷

om. agrologi Greta Mangström, Gerk, Grankulla

Kylä: Smedsby

Peruskartta 203403 - 41/76(?)

KM 520 Vasarakirves

"Funnen å Geijersk hemman under Smedsby i Esbo socken och

förärad af gästgifvaren Blom 1863. = Gerkin i Smedsby by."

On epävarmaa, onko esine löytynyt Gerkin mailta. Lähempi löytöpaikka on joka tapauksessa tuntematon.

SMYA XXXII:1 s. 59 n:o 262.

181. Gerkin RN:o 117

om. agrologi Greta Mangström, Gerkin Grankulla

Kylä: Smedsby

Peruskartta 203403 - 40/76

Smedsbyn kansakoulu: Poikkikirves, sädekiviliuskettä

Löydetty "i en mässe på bergen strax söder om Jondal på Gerkin hemmans mark i Esbo."

Löytöpaikka on Orrbergen, joka on Jondalista etelään, Turun moottoritien eteläpuolella. Tarkemmin sitä ei saanut paikallistetuksi. Kysymyksessä on melko selvä irtolöytö.

182. Jondal RN:o 431

om. Magnus Hagelstamin perikunta

Kylä: Bemböle

Peruskartta 203403 - 40/76 (x = 540-02, y = 6676-76)

Espoon karttalehti Q - 35

Korkeus n. 25 m

Valokuva:

Löytö: 14190 Nelisivuinen oikokirves

"Espoosta Jondalin tilan maalta. Tila sijaitsee Kauniaisista etelään. Esine löytyi heinäniityltä maan pinnalta, se lie-
nee lentänyt paikalle ylempää mäeltä, jossa oli räjäytetty maata Tarvon tietä rakennettaessa."

Jondalin tila on Kauniaisten eteläpuolella, päärakennukseen on Kauniaisten eteläisimmästä kulmasta, jossa on nuorakeraaminen löytöpaikka (Kauniainen n:o I), n. 150 m päässä. Löytöpaikka on talosta n. 200 m lounaaseen, nykyisen Turun moottoritien kohdalla, n. 20 m tien alikäytävästä. Paikka on ollut itään viettävää rinnettä, sen kohdalla on nyt kalliroleikkaus. Tien rakennusvaiheessa oli täällä kuuleman mukaan havaittu "nuotion jälkiä". Nyt ei kuitenkaan voinut havaita mitään asuinpaikan merkkejä.

183. Jondal RN:o 431

om. Magnus Hagelstamin perikunta

Kylä: Bemböle

Peruskartta 203403 - 40/76

Espoon karttalehti Q - 35

Korkeus n. 20 m

Valokuva

Grankulla samskola: Nelisivuinen oikokirves

Löydetty "i en potatisåker å Jondal hemman i Esbo."

Löytöpaikka on Jondalin talon ja edellisen löytöpaikan (181) välinen pelto. Paikalla ei näy asuinpaikan merkkejä.

184. "Olinin palsta"

Kylä: Dävits

Peruskartta 203403 - 41/76

Espoon karttalehti R - 35

Löytö 6927:1 Piisaha (SMYA XXXII:1 pl XVI:5)

Löydetty "2 km SE om Grankulla station på Olins parcells (Nygrannas hMS) mark."

"Olinin palstan" sijainnista ei saatu varmaa selkoa. Mahdollisesti se on Kauniaisista Mankkaalle vievän tien varressa n. 1.6 km Kauniaisten asemalta kaakkoon oleva palsta, joka on tien koillispuolella, Stensistä n. 600 m Mankkaalle päin. (Esbo hembygdsföreningenin puheenjohtajan Per-Olof Moreliuksen arvelun mukaan). Paikka on melko jyrkästi länteen viettävää rinnettä, maasto kivikkoista. Asuinpaikan merkkejä ei näkynyt.

HUOM: SOLHEM RNO 2⁶ OM. AUGUSTA OLIN

SMYA XXXII:1 s. 59 n:o 258

185. "Smedsvillan"

Kylä: Dävits?

Peruskartta 203403 - 41/76? (40/77?)

Espoon karttalehti R - 35

Korkeus 20-25 m

Löytö 5646 Vasarakirves (SMYA XXXII:1 pl. XIV:2)

"hittad af minderårige Karl Edvard Holmberg --- i en sandgrop nära drängen Karl Fredrik Holmbergs villa ("Smedsvillan")

på Smeds hemmans mark i Smedsby af Esbo socken."

Verif: "Nygrannan kartanon Staati-renki Kalle Holmbergin huostas- sa on vasarakirves. Hänen poikansa E. Holmberg löysi leikkies- sään santakuopasta, josta arvelen hänen asuntoonsa 10 sylvä.

Yllämainittu henkilö asuu Espoon pitäjän Mesbyn kylän Nygrannan kartanon Flakabacka nimisessä töllissä."

A.M. Tallgren: "c. 300 m SW om denna grop (siis Stens, Björnbacka, ks. inv. k. 1962 n:o 74) ligger en annan sandgrop, därifrån hammaryxan HM 5646 härstammar."

Nimeä "Smedsvillan" ei Espoon kotiseutuyhdistyksen puheenjohtaja Per-Olof Morelius, joka asuu Smedsbyn Stenshemissä, tuntenut. Hänen käsityksensä mukaan Holmberg on asunut Stensin talosta n. 400 m kaakkoon, Kauniaisista Mankkaalle vievän maantien lounaisreunassa olevassa torpassa. Paikka on joka tapauksessa Nygrannasin entistä maata ja kuuluu Dävitsin kylään. Björnbackan löytöpaikasta (n:o 74) se on n. 800 m kaakkoon. Hiekkakuopasta ei näkynyt mitään jälkiä eikä asuinpaikan merkkejä näkynyt.

Jos taasen paikkaa etsitään Tallgrenin tiedonannon mukaan 300 m Björnbackan lounaispuolelta, tullaan kallioiselle metsämäelle, Stensin talosta n. 400 m länteen. Maasto on täällä etelään ja kaakkoon viettävää, mäen itäosassa on kolme huvilaa. Paikalla, joka on Smedsbytä, ei näy jälkiä hiekkakuopasta eikä asuinpaikasta.

Kartalla SMYA XXXII:1 s. 10 on löytöpaikka merkittynä (261) mutta se on niin pienessä mittakaavassa, ettei tarkempi sijainti selviä. Joka tapauksessa se on sijoitettu siihen Tallgrenin mukaan.

SMYA XXXII:1 s. 59 n:o 261

Espoo, Grankulla Stenhemman. A.M. Tallgrenin kertomus tarkastusmatkasta 1917. Top. arkisto.

186. Sundelinin puutarha RN:o 1²

Kylä: Smedsby

Peruskartta 203403 - 40/77

Espoon karttalehti R - 35

Korkeus 20-25 m

Valokuva

Löytö 7691:20 Luontainen piipala, liitupiitä

"Espoo, n. 1 km etelään. Grankullan asemalta veljeksien Sundelin puutarha."

Sundelinin puutarha on Kauniaisista Mankkaalle vievän tien länsipuolella aivan Espoon ja Kauniaisten rajalla. Aivan sen itäpuolella on Björnbackan löytöpaikka (n:o 74).

Piinkappale on käyrä, kielimäinen. Sitä on hiukan rikottu, ehkä vasta löytämisen jälkeen. On täysin epävarmaa onko sillä mitään tekemistä kivikauden kanssa.

187. Kilon leikkikenttä

om. Espoon kauppala

Kylä: Kilo

Peruskartta 203403 - 43/78

Korkeus 20-25 m

Löytö 15217 Reikäkivi

"L. koulul. Erkki Kallio 1961 Kilon yleiseltä leikkikentältä." Leikkikenttä on Kilon asemalta n. 300 m luoteeseen. Paikka viettää etelään, sitä on tasoitettu. Asuinpaikan merkkejä ei voinut havaita.

188. Grans

Kylä: Kilo

Peruskartta 203403 - 44/79

Löytö 5970:600 Tasataltan kappale

"Grans"

Lisäys: "Grans kuuluu Kilon kartanoon, oli ennen kesti-kievari; paikalla ei ole maalaistaloa."

Grans on ollut Kilon kartanosta n. $\frac{1}{2}$ km koilliseen, Turuntien varressa, nykyisen seuratalon luona. Asuinpaikan merkkejä ei ole.

189. Korpela

Kylä: Iso-Huopalahti

Peruskartta ²⁰⁴³⁰¹203403 - 44/81

Korkeus n. 30-35 m

Löytö 9257 Vasarakirveen puolikas

Löydetty "Espoon pitäjältä Leppävaarasta pankinjohtaja L. af Heurlinin tilasta lohkaistulta Korpela-nimiseltä palstatilalta."

L. af Heurlinin tila on Leppävaaran kartano. Korpelan tila on siitä n. 800 m koilliseen, länteen ja luoteeseen viettävällä metsärinteellä. Asuinpaikan merkkejä ei näkynyt.

190. Alberga

KM 5970:593 Nelisivuinen tasataltta
"Alberga"

Lähemmät tiedot puuttuvat, ei edes selviä, onko kysymys Albergan kartanosta vai Albergan - Leppävaaran kylästä.

SMYA XXXII:1 s. 59 n:o 266

191. Mäkkylä

Saksalainen sankarihauta
Peruskartta 203403 - 45/79
Korkeus n. 10 m
Löytö 13392 Piikirves

"Espoon kunnan Mäkkylästä n. 200 m Leppävaaran asemalta Helsinkiin päin saksalaisen sankarihaudan vierestä ns. Turuntien (vanhan) pohjoispuolelta luultavasti maan pinnalta."

Sankarihauta on n. 300 m Leppävaaran asemalta itäkoilliseen Turuntiestä n. 60 m pohjoiseen, Armas Launiksentein eteläpäässä. Paikalla ei ollut havaittavissa asuinpaikan merkkejä. Kysymyksessä voi hyvinkin olla sekundäärinen löytö.

192. Lintuvaara

Valtatie
Kylä: Iso-Huopalahti
Peruskartta 204301 - 45/80
Löytö 13393 Kaksoiskirves

"Espoon kunnan Iso-Huopalahden kylästä Harakan Valtatien varrelta Asuntola Oy:n rakennustontilta ojan reunasta."

Harakka on nimeltään nykyisin Lintuvaara ja Valtatie kulkee sen asuma-alueen halki suoraan pohjois-eteläsuunnassa. Koska löytäjä, Veikko Rantala, jäi tavoittamatta, jäi paikan tarkempi sijainti tuntemattomaksi. Kuitenkaan ei Valtatien varressa näkynyt asuinpaikan merkkejä.

193. Mäkkylä

Peruskartta 203403 - 46/79
Korkeus n. 25 m?

Löytö 9155 Kaksoistaltilta

"Espoon Suur-Huopalahden kylän Mäkkylän virkatalon maalta rautatien oikealta puolelta Turkuun mentäessä n. 1 $\frac{1}{2}$ km rautatiestä, 70-80 m etelälounaaseen uusista työväenasunnoista metsäiseltä harjulta soramaasta, samasta hiekanottopaikasta, josta ryssät aikoinaan ovat ottaneet maata."

194. Löytö 9256 Poikkikirves

"Löyd. Espoosta Leppävaarasta Mäkkylän virkatalon maalta eräästä soraharjasta "valtion miesten" ottaessa siitä soraa, jolloin kiviase oli vierinyt alas. Samasta paikasta on kevättalvella tänä vuonna löydetty kourutalutta."

195. Löytö 9594 Reikäkivi

"Espoon Leppävaarasta valtion metsästä 103 m:n päässä puuseppä Mikko Paanasen asunnosta ehkä pohjoiseen päin. Paikalla oli sepelikasa ja santakuoppa ... Tien toiselta puolelta hieman alemmaa löyd. n:o 9256."

N:ot 193 - 195 löydetty ilmeisesti samoilta seuduilta; mutta paikan määrittely tuotti vaikeuksia. Todennäköisesti se on Mäkkylän virkatalosta, jossa nyt toimii Valtion ammattikoulukoti, pohjoiseen n. 600 m olevassa tienleikkauksessa, josta ryssät ovat kertoman mukaan ottaneet soraa (Mäkkylän alueella on paljon I maailmansodan aikaisia linnoituslaitteita mm juuri mainitun leikkauksen eteläpuolella olevalla vuorella).

Mikko Paanasen asunto lienee ollut ruotsalaisen kansakoulun vaiheilla, joka kylläkin on paikalta luoteeseen.

Kolme löytöä samalta paikalta herättää epäilyksiä asuinpaikasta, mutta sellaisesta ei näkynyt jälkiä.

196. Mäkkylä

Peruskartta 203403 - 46/79

Korkeus 20-25 m.

Löytö 9788 Nelisivuinen oikokirves

"L. Amanda Koskinen --- ottaessaan hiekkaa vanhasta hiekkakuopasta Espoon Pitäjänmäen Mäkkylän sotilasvirkatalon maata Espooseen vievän maantien pohjoispuolelta n. 125 m maantiestä ja n. 100 m Elannon kauppatalosta länteen. Paikalla on hyvin hienoa muurarihiekkää."

Paikka on Valtion Sähköpajasta n. 100 m itään olevan mökin pohjoispuolella. Siinä on vanhoja matalia hiekkakuoppia, maa on hienoa hiekkaa. Asuinpaikan merkkejä ei näkynyt.

g. Löytöpaikka tuntematon.

197. Löytö 474 Nelisivuinen tasataltta

"Förärad af magister A.O. Freudenthal 1861 och härstam-

mande från Esbo socken."

SMYA XXXII:1 s. 59 n:o 268.

198. Löytö 2346:88 Primitiivinen kirves
"Espoosta."

SMYA XXXII:1 s. 60 n:o 270.

199. Löytö 3099:5 Nelisivuinen kourutaltta

"Löyt. A.J. Löfman Träskbyn Kloman talon pellosta.

(Lisäys): i Träskby finnas Sågars, Gammel och Ny Hommas,
Stor Guss och Lill Guss, intet hmn med namnet Kloma t.

Gloms i närheten. (Övra och Nedra Gloms finnas NE om Esbo kyrka i Bemböle by). Löyd. mahdollisesti Mankbyn kylän Finnsin talon Mankängeniltä, josta eräs A.J. Löfman, joka kuoli 1904, oli löytänyt kiviesineen hänen veljensä ilmoituksen mukaan."

Vrt. verif.

Mikäli esine on Träskbystä, (Muut K.A. Lindströmin samalla kertaa museoon tuomat esineet (3099:1-4, 6-7) ovat kaikki Träskbystä.) voi löytöpaikka olla Gamla Hommas, jonka nimi on voinut vääntyä Kloma-muotoon paremmin kuin muiden Träskbyn talojen. Gamla Hommas on Träskbyssä Mankinjoen eteläpuolella n. 300 m itään Lillgussin talosta (vrt. n:o 21 ja 101). N. 100 m kaakkoon Gl. Hommasista on Granuddin löytöpaikka (n:o 100). Tallo sijaitsee peruskartan 203212 ruudussa 31/76.

Jos taas esine on Mankbyn Finnsistä, tarkoittaa Mankängen ehkä samaa kuin Mankåker (ks. n:o 3 ja 82).

SMYA XXXII:1 s. 60, n:o 271

200. Löytö 5970:614 Pohjalaisen kirveen terä
Espoo.

SMYA XXXII:1 s. 60, n:o 272

201. Löytö 11186:8 Itäkarjalainen tasataltta

Verif: "Löydetty Kälbergin järven itäpäästä n. 35 m
itäämpäin. (Olisiko Kolmpersträsk?)"

Kälbergin järveä ei Espoossa tunneta. Kysymyksessä voi olla nimen Kolmperä muunnos. Kolmperä-nimisiä järviä on Espoossa ainakin kaksi.

Pienempi niistä on Nuuksion Pitkäjärven itäpuolella, lähellä Siikalahden löytöpaikkaa (vrt. n:o 119). Se tuskin tulee kysymykseen: rannat ovat metsäiset ja kallioiset ja järven pituussuunta on pohjoisesta etelään, joten sen itäpäästä ei voi puhua. - Toinen Kolmperä on Espoon ja Kirkkonummen rajalla Turuntien eteläpuolella (Peruskartta 204107 - 28-29/81-82). Tämän järven itäpäässä on peltoaluetta ja taltta on voinut löytyä sieltä. Varmuudella ei sitä kuitenkaan voi sanoa. Asupaikan merkkejä ei näkynyt.

202. Finnsin kansanopisto, Espoo. Primittiivinen kirves
"Utan några som helst fynduppgifter."
Ei ole aivan varmaa, onko esine yleensä Espoostakaan.

203. Träskbyn kansakoulu, Espoo. Vasarakirveen teräpuolisko
Löytötietoja ei ole. Luultavasti kuitenkin Espoosta.

204. Träskbyn kansakoulu, Espoo. Vasarakirveen teräpuolisko
Löytötietoja ei ole. Luultavasti kuitenkin Espoosta.

205. Esbogård 14-15 Iskoksia ja nuorakeramiikkaa
"Från någon 1 några boplatser vid Mankå - Lojärvi-
området i Esbo och Kyrkslätt."

206. Lagstadin kansakoulu, Espoo Epämääräinen kiviesine
Espoo?

207. Lagstadin kansakoulu, Espoo Kaitataltan(?) kanta
Espoo?

208. Lagstadin kansakoulu, Espoo Kaksi hioimen kappaletta
Espoo

209. Lagstadin kansakoulu, Espoo Siera (ei kivikautinen)
Espoo?

B. METALLIKAUDET JA EPÄMÄÄRÄISET MUINAISJÄÄNNÖKSET.

I. Kiviröykkiöt.

210	Viirukallio	s. 1
211	Jätteberget	s. 2 - 3
212	Finns Backisåker	s. 4
213	Bastvik Kasberget	s. 5
214-215	Korsnäs	s. 6 - 7
216	Sandvik	s. 8
217	Skrattberget	s. 8 - 10
218	Sökö RN:o 1 ⁴³⁷	s. 10 - 11
219	Mustasaari	s. 11
220-221	Sunds Kasaberget	s. 11 - 14
222-223	Kaitans Själoberget	s. 14 - 15
224-225	Nybacka Ladusvedsängen	s. 15 - 17
226	Bolarskog Marängen	s. 17
227	Bolarskog	s. 18 - 19
228	Bolarskog Videbo	s. 19
229-242	Storhemt	s. 20 - 23
243-244	Gäddvik Kasaberget	s. 23 - 24
245	Juhanila	s. 24 - 25
246-254	Gerk Kaskrödselbacken	s. 25 - 26
255-262	Ängsdal Ormberget	s. 27 - 29
263	Otaniemi Teekkarikylä	s. 29 - 30
264-265	Bredvik	s. 30 - 31

II. Luonnonkivikoita ym. epämääräisiä muodostumia. s. 31 - 33

III. Jatulintarhat (jungfrudansar) s. 33 - 34

IV. Rautakautinen hauta(?) s. 34 - 35

266. Leppävaara Frideborg B

Löydöt KM 10829:1-3

V. Rautakautisia irtolöytöjä s. 35 - 36

267. KM 6350:1

268. KM 7073

269. KM 7177

270. KM 15183

VI. Ruuhilöytöjä s. 36 - 37

271. Sunagård Långsnärträsk

KM 5336

272. Niemis Putkars.

B. METALLIKAUDET JA EPÄMÄÄRÄISET MUINAISJÄÄNNÖKSET.

I. Kiviröykkiöt.

210. Viirukallio

Stenbacka RN:o 5¹⁹

om. Edgar Sandström, Övre Stenbacka, Köklaks
Kylä Muhlby

Peruskartta 203212 - 33/74 (x = 533-04, y = 6674-02)

Espoon karttalehti M - 38

Korkeus 27-28 m

Valokuva (27612) 89

Viirukallio sijaitsee Espoonlahden pohjoispään itärannalla, Kaukalahden asemalta n. 1 $\frac{1}{2}$ km etelälounaaseen, Kallvikiin vievän tien länsipuolella. Sen koillispuolella olevista hiekkakuopista on löytynyt kampakeramiikkaa (n:o 54). Kallion länsisivu kohoaa Espoonlahden rantaniitystä jyrkkänä n. 30 m, sen korkein kohta on yli 40 m merenpinnasta. Kallionseinämässä on ilmeisesti veden kuluttamia kouruja, joita mainittiin hiidenkirnuiksi.

Kallion korkeimmalla kohdalla on kolmiomittaustorni. Siitä n. 110 m länsiluoteeseen, jyrkänteen laidassa olevalla tasanteella, suuren männyn juurella on kiviröykkiön jäännös. Se on kuleman mukaan ollut suuri, mutta nyt se on kokonaan hajoitettu. N. 6 x 6 m alalla on vielä kiviä jäljellä, mutta niissä ei ole mitään järjestystä.

Paikalla on hyvä näköala Espoonlahdelle.

Kallionseinämässä röykkiöstä etelään päin kerrotaan olleen

rautarenkaan. Enää viime aikoina ei sitä kuitenkaan ole etsiskelyistä huolimatta löydetty.

211. Jätteberget

Gråsten RN:o 6⁴⁴

om. Emil Djupsjö Gråsten Köklaks

Kylä Kauklahti

Peruskartta 203212 - 34/75 (x = 534-30, y = 6675-22)

Espoon karttalehti N - 37

Korkeus 40-41 m

Valokuva (27617) 90

Entiset tiedot:

SMYA XXXII:1 s. 184: "Å Storbass hemman i Köklaks by finnes ett stenkummel (meddel. av fornsaksamlaren K.A. Lindström i top. ark.). På Jätteberget å Brynstens hemman ungef. 1 km från Köklaks station finnes ett eller egentligen två invid varandra liggande jättekast (meddel. av fröken Ingeborg Appelberg i top. ark. 1903). Ett jättekast ligger SE från Fannsby (Finlands geol. undersökning, kartbladet n:r 3, beskr. s. 56)".

Tamela 1926: "Jätteberget-nimisellä vuorella n. 1 km kaakkoon Kaukalahden asemalta Brynstenin talon maalla on roukki-on jäännös. Sen nykyinen laajuus on n. 5 x 11 m. Roukkiota on viime vuosina hävitetty, mm ovat lapset siitä heitelleet kiviä alas vuorelta. Finnsin kansanopiston johtaja kuuluu muutamia vuosia sitten kaivaneen roukkiota kalliopohjaan saakka kuitenkaan mitään löytämättä. (Äyräpään lisäys: Finnsin kansanopiston johtaja

käynyt rauniolla, joka oli jo pohjaan saakka kaivettu, ja todennut pohjamullassa palaneita luunmuruja, kuten hän on jo muuseon aikaisemmin ilmoittanut). Aikaisemmassa, eheässä asussa on roukkion arveltu oikeastaan muodostuneen kahdesta eri roukkiosta. Roukkio on sama kuin Storbassin talon maalla (K.A. Lindströmin tiedonanto top. ark.) sekä Fannsbystä SE olevaksi mainittu roukkio. Ainakaan ei Fannsbystä nykyään tunnettu mitään muuta roukkiota. Kartalla n:o 7."

Riska 1950: "Endast en del av botten återstår. En del av stenarna nyligen uppstaplade till en liten hög. Alldeles invid västra branten. Hopkantade stenar små, till färgen rödliga.

1962: Jätteberget nimi ei ole ainakaan yleisesti tunnettu. Vuori sijaitsee vajaa kilometri Kaukalahden asemalta itäkaakkoon. Sen pohjoislaidalla on Storbassin talo. Sen sijaan Brynstenin taloa ei enää ole, vaan vuori kuuluu siltä osin, missä raunio on, Gråstenin taloon.

Raunio olemassaolosta tosin voi puhua vain lainausmerkeissä, sillä siitä ei ole juuri pohjaakaan jäljellä, eivätkä paikalliset asukkaat enää tieneet siitä oikeastaan mitään. Vuoren eteläisimmän huipun lounaisosassa, on epämääräinen kivikko, joka ilmeisesti on raunio jäännös. Sen keskellä on kuivunut kuusi, kivet ovat yleensä pieniä ja samaa kivilajia kuin itse kallio. Raunio muodosta ei voi sanoa mitään. Se ei ole korkeimmalla kohdalla vaan siitä lounaaseen, korkean ja jyrkän kallioseinämän yläpuolella olevalla avoimella tasanteella. Rinteessä ja sen juurella on paljon ylhäältä vierineitä kiviä, paikalta on hyvä näköala länteen ja Kaukalahden asemalle päin.

Riskan mainitsemaa pientä kumpua ei näkynyt.

Tamelanderin mukaan Jättebergin eli Brynstenin röykkiö sa-

ma kuin Storbassin maalla olevaksi mainittu, mikä pitää paikkansa. Sen sijaan Jätteberget on Fannsbystä lounaaseen eikä kaakkoon. Niinpä maininta rauniosta "SE från Fannsby" tarkoittaa ehkä Nybackan rauniota (n:o 224, Tamelander n:o 18), joka on Fannsbystä kaakkoon.

212. Finns RN:o 1³⁰⁰

Backisåker

om. Esbogård ab

Peruskartta 203212 - 32/75 (x = 532-30, y = 6675-72)

Korkeus 10-15 m

Valokuvat (27618 - 27622) 91-95

Entisiä tietoja:

Europaeus: "Espoon kartanon tiluksilla kartanosta jokseenkin 800 m kohti etelää ja Finsin kansanopistosta n. 200 m kaakkoon on Backisåker-nimisen, kohti Mankån jokea viettävän pellon (kivik. asuinpaikkalöytöjä on pelloilta) yläpuolelta metsää kasvavalla rin- teellä lähellä kallion juurta n. 5 askelta laaja epämuotoinen kivi- raunio, ehkä n. $\frac{1}{2}$ m korkea, tasopäinen, reunat näytävät lado- tuilta ja raunio tuntuu olevan ihmistekoa (Mahdollisesti vain peltoraunio). Ilmoitus 1917. Top.-arkisto.

Tamelander: "Espoon kartanon tiluksilla n. 200 m kaakkoon Finsin kansanopistosta on Backisåker-nimisen kohti Mankån jokea viettävän pellon yläpuolella kivioukkio, suuruudeltaan n. 5 x 6 x 1 m (kartalla n:o 27)."

Erik Nylund: (Ilmoitus, ettei Finnsin mäellä ole röykkiöi- tä) 1950, top. ark.

Riska: "Röse 27, antagligen utplånat."

(n:o 4)

1962: Backisåkerin kivi-kautisen löytöalueen reunoilla on useita epämääräisiä maa- ja kivi-kumpareita. Osa niistä on ra- kennusten kiukaan paikkoja, esim. pellon kohdalla Esbogårdiin vievän peltotien itäreunalla. Sellaisia ovat ehkä myös kivi-kau- tisen löytöpaikan II itäpuolella metsäkielekkeessä olevat maa- kivi-kumpareet, joissa on palanutta savea ja kuonaa.

Itse varsinaisen pellon pohjoisosassa, joka 1962 oli ke- santona, oli kivi-kasa, joka muistuttaa hiidenkiuasta ja ehkä o- se mistä Äyräpää ja Tamelander mainitsevat. Se on siis pelto- alueella, pyöreä kivi-raunio, läpimitaltaan n. 6 m, korkeus n. $\frac{1}{2}$. Siinä on muutamia isoja kiviä, mutta suurin osa on pienehköä. Raunio- n päällä kasvaa tiheä vatukko ja heinikko, joten siitä oli hankala saada selvää. Hyvin mahdollisesti se on vain pel- raunio.

Lähellä edellistä on myös pelloilla pitkäkäinen kivi- kko, samoin hyvin kasvillisuuden peittämä.

213. Bastvik RN:o 7⁶⁵

Kasberget

om. Espoon kauppala

Kylä Muhlby

Peruskunta ^{kartta} 203212 - 34/72 (x = 534-46, y = 6672-74)

Espoon karttalehti N - 39

Korkeus 53-54 m

Valokuvat (27623 - 27624) 96

Entiset tiedot:

SMYA XXXII:1 s. 184: "Ett jättekast ligger på ett berg invid Bastviken (Finlands geol. undersökning kartbladet 3, beskr. s. 56)."

Tamelander: Lähellä Bastvikia, talosta n. 400 m länteen, lähellä Espoonlahtea on Kummelberget-nimisellä vuorella, sen korkeimmalla harjalla kiviroukkio, suuruudeltaan n. 11 x 10 x 1 1/2 m. Roukkio on kolmesta kohdasta kaivettu kuopalle. Vuorelta on laaja näköala. Roukkio on entuudestaan tunnettu. (Kartalla n:o 6)!"

Riska: "Bastvik Kasberget. Stort lågt oregelbundet med tre gropar. Borde återställas. Medelstora stenar, gränser ej skönjbara."

1962: Bastvikin Kasberget on Bastvikin talosta n. 400 m koilliseen. Se on korkea metsäinen vuori, jolla on kolmiomittastorni. Tornista n. 30 m etelälounaaseen, aivan tilojen rajalla, mutta kokonaan kauppalan puolella, avoimella kalliolla on mainittu raunio. Se on suuri, matala ja epäsäännöllinen, ilmeisesti sitä ei Riskan käynnin jälkeen ole paljoa hajoitettu. Sen ala on n. 14 x 11 x 1 m ja siinä on yhä kolme kuoppaa.

214- Korsnäs RN:o 1¹²

215. om. Bertel Björkman, Villa Korsnäs, Stensvik

Kylä Stensvik, Larsvik

Peruskartta 203211 - 35-36/69 (x = 636-00, y = 6669-96)

Espoon karttalehti 0 - 41

Korkeus: 17-19 m

Valokuvat (27625 - 27626) 97

Entisiä tietoja: SMYA XXXII:1 s. 184

Tamelander: Edellisestä (Bastvik Kasberget) n. 3 km kaakkoon on lähellä herra Th. Holmbergin omistamaa Sandvikin taloa Espoon lahden rannalla useita roukkioita. Yksi näistä on Korsnäsän huvilan maalla, vuoren harjalla. Roukkion laajuus on n. 10 x 9 x 1 m. Tämäkin roukkio on kaivettu kuopalle (kartalla 1). Tästä roukkiosta etelään, n. 5 metrin etäisyydellä on pienempi roukkio, suuruudeltaan n. 6 x 4 x 1 m, sekä kuopalla (kartalla 2)".

Riska: Röse 1 på Korsnäs mark, ca 100 m från ekonomiebyggnaderna, stort, med två fördjupningar, kunde väl återställas. Röse 2, ca 5 m från föregående, litet (ca 4 x 4 m), plundrat ant, i förhistorik tid."

1962:

Peruskartalla 203211 on Korsnäsän huvilan kohdalla nimi Sandvik. Tosiasiassa Sandvik on siitä n. 300 m itään, niemessä oleva rakennusryhmä.

Korsnäsän päärakennuksesta n. 150 m pohjoiskoilliseen (ulkorakennuksista n. 100 m) on Sandvikin tien lähellä, eteläpuolella pieni kallio, jonka päällä on kaksi kivirauniota.

214. Suurempi raunio (Tamelander n:o 1) on aivan kallion huipulla, (korkeus n. 19 m) Se on soikeahko, kooltaan n. 12 x 10 x 1 m ja sen keskellä on kuoppa. Raunion pohjoispuolella on matala 3 x 4 m kivikasa, joka ilmeisesti on kasattu raunion kivistä.

215. N. 5 m suuresta rökkiöstä etelälounaaseen, kallion rinteessä, on pienempi raunio (Tamelander n:o 2). Se on pitkäommainen, alaltaan 6 x 4 m ja sen toisessa päässä on tuoreelta vaikuttava kuoppa. Kallionrinteellä on vierineitä kiviä.

216. Sandvik RN:o 1⁸

om. Eleonora Lovisa Holmberg, Stensvik, Sandvik
Kylä Stensvik, Larsvik
Peruskartta 203212 - 36/70 (x = 536-13, y = 6670-01)
Espoon karttalehti 0 - 41
Korkeus 16-17 m
Valokuva (27627) 98

Entisiä tietoja:

Tamelaander n:o 4 Riska.

Tamelaanderin mukaan hajoitettu, kooltaan 9 x 12 x 1 m,
(n:o 4).

1962:

Raunio on Sandvikiin vievän tien pohjoispuolella aivan sen lähellä. Se sijaitsee Skrattbergin etelärinteellä, n. 100 m kaakkoon vuoren laella olevasta rauniosta (n:o 217). Se on muodoltaan melkein pyöreä, päältä tasainen ja vain hiukan kuopalla. Kooltaan se on n. 12 x 12 x 1 m. Rinteellä on vierineitä kiviä. Raunio on pienellä kalliolla metsän keskellä.

217. Skrattberget RN:o 1¹¹²

om. edustaja Veikko Pöllä, Otsolahdentie 16, Tapiola
Kylä Stensvik, Larsvik
Peruskartta 203212 - 36/70 (x = 536-05, y = 6670-13)
Espoon karttalehti 0 - 41 ("viikinkihauta")
Korkeus n. 34 m
Valokuvat (27628 - 27630) 99-100

Entisiä tietoja:

Tamelaander: "Skrattberget nimisellä vuorella, sen korkeimmalla kohdalla huipulla on kaksi suurempaa roukkiota. Toinen niistä on suuruudeltaan n. 11 x 8 x 1 1/2 m. Tämäkin roukkio on kaivettu kuopalle. Sitä on selvästikin viime aikoina levitetty, jota paitsi venäläiset maailmansodan aikana ovat sitä turmelleet rakentamalla näkötornin sen sivuun. (Kartalla n:o 3). Edellisestä etelään päin on toinen roukkio, jota sitäkin on levitetty heittämällä kiviä sivulle. Se on suuruudeltaan n. 9 x 12 x 1 m (kartalla n:o 4).

Hukkinen 1950: erittäin huonossa kunnossa.

1962:

Skrattbergetin huipulla on vain yksi raunio. Toisella rauniolla (n:o 4) Tamelaander tarkoittaa edellä kuvattua rauniota (n:o 216), joka kuitenkin on huomattavasti alempana. Kartalle hän on merkinnyt sen oikealle paikalle.

Skrattberg on korkea vuori, jonka Larsvikin huvilayhdyskunta on asuttanut. Hiidenkiuas on Ilomäentien päässä, sen länsipuolella, edustaja Pöllän huvilasta n. 40 m lounaaseen aivan Viikinkihaudausmaalla Monikan kaakkoiskulman luona. Se on merkitty Espoon karttalehdelle 0 - 41 "viikinkihaudaksi." Aivan vuoren korkeimmalla kohdalla se ei ole, mutta paikalta on hyvä näköala Espoonlahdelle.

Raunio on pitkänomainen, nykyiseltä kooltaan 12 x 8 x 1 m. Se on pahasti hajoitettu, siinä on kolme syvää kuoppaa. Tamelaanderin mainitsema vartiotorni on kuitenkin jo ajat sitten poistettu.

Kuten osoittaa jo se, että hauta on päässyt kartalle, on raunio ollut tunnettu laajemminkin piireissä. Mm Larsvikin Yhdyskunta ja Larsvikin yhdistys r.y. ovat huolehtineet sen tur-

vallisuudesta, paikalle johtavaa polkua on nimitetty Viikinki-
poluksi jne. Kesällä 1962 mainittiin, että Espoon kunta suunnittelee alueen lunastamista.

Appelgren-Kivalo: Muinaisjäänhöksiä Espoossa SM 1894 s. 150

SMYA XXXII:1 s. 184

Tamelaander n:o 3

Riska

Larsvikin Yhdyskunnan ja Larsvikin Yhdistys r.y:n hallituksen kirjelmä Valtionarkeologille 17. 7. 1950. Top. arkisto.

Hukkinen Eino: tarkastuskertomus 1950.

218. Sökö RN:o 1⁴³⁷

om. arkkitehti Elvi Laisaari Nousiaistent. 7

Kylä: Sökö

Peruskartta 203212 - 36/70 (x = 536-47, y = 6670-22)

Espoon karttalehti 0 - 41

Korkeus 18-19 m

Valokuva (27631) 101

Entisiä tietoja:

SMYA XXXII:1 s. 184

Tamelaander: "Matalamman (Skrattbergin) vieressä olevan vuoren rinteellä on pienempi (roukkio), suuruudeltaan n. 6 x 6 x 1 m (kartalla n:o 5)

Riska: "Röse 5 på ing. Lavonius villaparcell ca 300 m v.

om Sökö bro. Litet (ca 3 x 4 m). Orört?

1962:

Raunio on edellisestä (217) n. 400 m itään, Larsvikin lie-

peellä, mutta Sökön puolella kylänrajaa. Arkkitehti Laisaaren huvilasta se on n. 25 m lounaaseen, Sökön sillasta taas n. 200 m länteen. Se on pienellä matalalla kalliolla, keskellä on kuoppa, rinteessä vierineitä kiviä. Kooltaan se on n. 6 x 6
1 m.

219. Mustasaari - Svartholmen RNo 1⁷⁵

om. tri Arvo Mustajoki, Urheilukatu 36 A

Kylä Sökö

Peruskartta 203211 - 37/67 (x = 537-25, y = 6667-44)

Korkeus 17 1/2 m

Entisiä tietoja:

H. Salmo. (Lisäys Tamelaanderin kertomukseen käsikirjotukseen) 1953. Top. arkisto.

Salmo: "Sommarön saaren vieressä Mustön saarella (omist. mm tri Arvo Mustajoki) on sen korkeimmalla kohdalla, tri Mustjoen palstalla pahasti hajoitettu hiidenkiuas n. 5 m halkaisijaltaan."

Svartholmen on Sökön kärjen länsipuolella, Lilla Pentalan saaren pohjoispuolella.

Raunio en käynyt katsomassa, koska Salmo käy usein paikalla.

220- Sunds Kasaberget RNo 1⁸⁴²

221. om. vuorineuvos Aulis O. Kairamo Karihaara, Kemi

Kylä Frisans, Hanikka

Peruskartta 203211 - 36/69 (x = 538-24, y = 6669-26)

Korkeus 35-37 ½ m.

Valokuvat (27632 - 27634) 102-104

Entisiä tietoja:

Appelgren-Kivalo SM 1894, s. 150: "Kun muutamia vuosia myöhemmin asuin Svinösundissa 2 á 3 km kaakkoon Sököstä ja kuljeskelin suuressa metsässä Ingmanin torpan takana löysin minä n.s. Kaitvuorelta 3 samallaista jätinrauniota. Nämä ovat kuitenkin melkoisesti suuremmat, 2 á 4 sylvä halkimitaltaan ja 1 á 2 kyynärää korkeita sekä paremmin säilyneitä (kuin Skrattbergin røykkiöt) lukuunottamatta että ne päältä ovat hajoitetut niin että ne ovat kuopallaan. Vuori on jokseenkin korkea, joten sieltä yli välkkyvien merenselkien voi nähdä Helsingin torninhuiput ja valkoiset hämöttävät rakennukset."

SMYA XXXII:1 s. 184-185. Tamelander 1926: "Lähellä Svinösundin salmea, n. ½ km Engvikistä pohjoiseen on Sunds Kasaberget-nimisellä vuorella, josta on laaja näköala, kaksi roukkiota. Toinen näistä on suuruudeltaan 6 ½ x 5 ½ x 1 ½ m, kaivettu kuopalle kalliopohjaan saakka (kartalla n:o 8). Edellisestä noin 20 m luoteiseen on toinen, pienempi roukkio, jonka suuruus on 6 x 8 x 1 m. Sekin on kaivettu kuopalle, nähtävästi jo kauan sitten, koska kuopassa kasvaa kuusi (kartalla n:o 9). Lähellä näitä roukkioita on pieni, selvästi aivan myöhäisaikainen kivilatomus. Nämä ovat nähtävästi samat kuin Hj. Appelgren-Kivalon suuressa metsässä löytämät, vaikkakin A-K. sanoo niiden olevan kolme lukumäärältään. Paikkakuntalaiset eivät tunne muita kuin kaksi edellämainittua. Myöskään ei Kaitberget-nimistä vuorta olenkaan tunnetta."

Maist. Esko Lylyn ilmoitus 1950: "Espoon Sommaröhön vievän tien varrella on vähän ennen Svinösundia Sommaröbergen-nimisellä vuorella kaksi pronssik. rauniota, samaa muotoa kuin Lövön kummelit. Sommaröberget on Vikingahemmet-nimisen nuorisoseuratalon kohdalla maantiestä n. 500 m vasemmalle Helsingistä tultaessa."

1962:

Vuori on Helsingistä Sommaröhön vievän tien mutkassa seritä- ja pohjoispuolella. Kuten edellä käy ilmi, sen nimi vaihtelee eri tiedoissa. Tässä on käytetty Tamelanderin mukaan nimeä Sunds Kasaberget. Kasaberget on Espoossa useampia, joten etuliite Sunds, joka viittaa lähellä olevaan Svinösundiin, on tarpeen. Kaitberg t. Kaitvuori, joka nimi liittyy vuoren pohjoispuolella olevaan Kaitvikiin ja jota Appelgren-Kivalo käyttää, olisi oikeastaan parempi, mutta ei ilmeisesti käytössä. Sommaröbergen taas on harhaanjohtava, koska vuori ei ole Sommarössä.

Vuoren länsi- ja pohjoispuolella on Hanikan huvila-alue. E. Lylyn mainitsema Vikingahemmet on ollut Kaitvikiin pistävässä niemessä, mutta nyt hävinnyt.

Vuoren laella^{on} kaksi hiidenkiuasta paljaalla kalliolla.

220: Korkeimmalla kohdalla on pahasti pengottu raunio, alkujaan kai alaltaan n. 6 x 6 m. Sen vieressä on pienehkö kivikasa, joka on koottu rauniosta heiteltyistä kivistä. Paikalta näköala Tapiolaan ja Helsinkiin; tosin puut ovat hiukan tiellä. (Tamelander n:o 8)

221. Edellisestä n. 20 m länteen ja sitä hiukan alempana, lähellä jyrkkää luoteeseen putoavaa rinnettä on toinen raunio, kooltaan n. 8 x 6 x 1 m. Sen keskellä on laaja kuoppa. Tamelanderin mainitsemasta kuusesta on jäljellä kaatunut kuiva runko.

(Tamelander n:o 9)

Alhaalla tämän raunion kohdalla on Hanikan asuntoalueen huvilapalsta n:o 12, jonka omistaa Rolf Liljelund (Sandelsg. 8 B).

Appelgren-Kivalo puhuu kolmesta rauniosta. Myös Rolf Liljelund muisteli - omasta aloitteestaan - nähneensä kolmannenkin, mutta ei pystynyt paikallistamaan sitä ja arveli lopuksi muistavansa väärin. On kuitenkin mahdollista, että vuorella olisi kolmas raunio jossain vähemmän näkyvällä paikalla, vaikka sitä ei nyt löydetty.

222- Kaitans RN:o 1⁸⁰²

223. Sjalöberget

om. Agnes ja Bertel Kihlman, Rulludden, Finnå

Kylä Frisans

Peruskartta 203212 - 34/70 (x = 539-62, y = 6670-64)

Espoon karttalehti Q - 40

Korkeus 222 = 21 m; 223 = 20-21 m

Valokuvat (27635 - 27637) 105-107

Entisiä tietoja:

SMYA XXXII:1 : "På toppen av ett berg ett stycke norr om prokurator Lorenzo Kihlmans villa på Rulludden, å villans från Kaitans hemman utbrutna område, finnas två stenkummel, det ena någorlunda väl bibehållet, det andra nästan förstört (meddel. av A. Hackman i top. ark., 1912; Finlands geol. undersökning, kartbladet n:ro 3, beskr. s. 56)."

Tamelander: "Kaitansin maalla prokuraattori L. Kihlmanin Rulludden-nimisestä huvilasta n. 300 m pohjoiseen on vuoren hui-

pulla 2 roukkiota, joista toinen on verrattain hyvin säilynyt, toinen suurimmaksi osaksi hävitetty. Vuorelta on laaja näköala. Roukkiot ovat nähtävästi samassa kunnossa kuin 1913, jolloin niistä on saatu Kansallismuseoon ilmoitus (A. Hackman, top. ark. 1913). Kartalla n:rot 10 ja 11. Roukkiot ovat kaiketi samat kuin kaakkoon Mårtensbystä olevaksi mainitut roukkiot (Finlands geol. undersökning, karttal. n:ro 3)."

1962:

Vuori jolla røykkiöt sijaitsevat on nimeltään Sjalöberget (t. Sjalörnberget?). Se on Rulluddenin niemestä n. 400 m pohjoiseen, Martinkylästä (Mårtensby) tulevan tien itäpuolella. Rauniot ovat vuoren laella, tiestä n. 100 m itään, merestä n. 100 m länteen.

222. Vuoren korkeimmalla huipulla, aivan hajallaan. Kiviä on vieritetty pitkin rinnettä. Se on ollut alaltaan ehkä 6 x 6 m. Suurin jäljellä oleva kasa on muodoltaan kuin sirppiä muistuttava, sen vieressä on pienempi kasa saman raunion kiviä. Sirpin keskellä on kuivunut mänty. (Tamelander n:o 10)

223. Edellisestä n. 25 m koilliseen on pienempi ja ehjempi raunio. Se on miltei pyöreä, halkaisijaltaan n. 3 m, luoteeseen siitä pistää matala kivilatomus n. 2 x 1 m, joka ehkä on myöhempää tekoa. Raunion keskellä on kanto. Ympäristössä on hiukan irtokiviä. Raunion kohdalla vuoren juurella on Olavi Nuppen huvila (RN:o 1799) (Tamelander n:o 11)

224- Nybacka RN:o 7¹⁷

225. Ladusvedängen

om. Erik Lundqvist, Nybacka, Esbo

Kylä Kauklahti

Peruskartta 203212 - 36/74 (x = 536-93, y = 6674-28)

Espoon karttalehti 0 - 37

Korkeus: 224: 20-21 m; 225. 18-19 m

Valokuva (27638) 108

Entisiä tietoja:

Tamelander: "Nybackan talosta n. 300 m länteen, Slätbergin torpasta n. 100 m lounaiseen, on verrattain alavalla leppää kasvavalla maalla roukkio, "jättekast", suuruudeltaan n. 8 x 9 x 1 m. Sekin on jo aikoja sitten kaivettu kuopalle, koska keskellä roukkiota nyt kasvaa mänty. Muutamia vuosia sitten oli roukkiota katsomaan saapunut muutamia herrasmiehiä, ryhtyen sitä lisää kaivamaan. Paikka on tunnettu myös nimellä Lillbass Ladusvägen. (Kartalla n:o 18)."

1962:

Paikka on Nybackan tiehaarasta n. 600 m länsilounaaseen, Ladusvedsängenin pohjoisreunalla. Se on loiva metsärinne, rauniot on nähtävästi rakennettu maapohjalle. Paikan länsipuolella on huvila-alue, lähinnä raunioita on Niilo Järvisen palsta, Kulmala.

224. Raunio on n. 50 m koilliseen Kulmalan huvilasta ja n. 15 m pohjoiseen pellon reunasta, loivan, etupäässä mäntyä kasvavan rinteän alaosassa. Kauempana pohjoisessa on kallioita. Raunio on melko suuri, kooltaan n. 10 x 11 x 1 m. Sen keskellä on kuoppa, jossa nykyisin kasvaa kaksihaarainen koivu sekä pihlaja. (Tamelander n:o 18).

225. Edellisestä n. 30 m etelälounaaseen on pieni matala raunio, kooltaan n. 4 x 3 x 1/2 m. Sen keskellä kasvaa kaksihaarainen mänty. Pellon reunaan on matkaa n. 5 m, Kulmalan aitaan 10 m. On epävarmaa, onko kysymys hautarauniosta.

Edellä (n:o 211) on jo mainittu, että maininta Fannsbystä kaakkoon olevasta rauniosta (SMYA XXXII:1, s. 184) voi tarkoittaa rauniota 224.

226. Bolarskog RN:o 3⁶⁷

Marängen

om. Kurt Engman, Bolarskog, Esbo

Kylä Bolarskog

Peruskartta 203212 - 39/74 (x = 539-16, y = 6674-06)

Espoon karttalehti Q - 38

Korkeus 16-17 m

Valokuva (27639) 109

Entisiä tietoja

SMYA XXXII:1 s. 184

Tamelander n:o 17

1962.

Raunio sijaitsee Bolarskogin talosta n. 700 m itäkoilliseen, etelästä päin Marängenin niittyalueeseen pistävässä metsäniemekkeessä. Se on metsäpolun haarasta n. 20 m koilliseen olevalla kalliolla, joka on mainitun metsäniemekkeen korkein kohta. Raunio on pyöreä, läpimitaltaan n. 7 m, sen keskellä on n. 1 m läpimittainen kuoppa. Korkeus on n. 1/2 m.

Raunion eteläpuolella, mistä on aloitettu hiekanottoa, on pronssikautinen(?) asuinpaikka (ks. n:o 72).

227. Bolarskog RN:o 3⁸²

om. Kurt Engman

Kylä Bolarskog

Peruskartta 203212 - 38/74 (x = 538-65, y = 6674-34)

Espoon karttalehti P - 37

Korkeus n. 21 m

Valokuva (27640) 110

Entisiä tietoja

SMYA XXXII:1 s. 184

Tamelander: "Bolarskogin talon maalla n. 5 km Espoon asemalta etelään, on useampia roukkioita. Hästhagen-nimisessä paikassa on matalalla mäellä n. 6 x 8 x 1 m suuruinen roukkio. Roukkio näyttää kaivamattomalta. (Kartalla n:o 16). Edellisestä noin 300 m kaakkoon on samaten mäellä roukkio, suuruudeltaan n. 8 x 7 x 1 m, kuopalle kaivettu. (Kartalla n:o 15). Tästä roukkiosta n. 10 m päässä on toinen roukkio, suuruudeltaan noin 8 x 6 x 1 m, kuopalle kaivettu kahdesta kohdin."

Tamelanderin raunio 16 on tämän kertomuksen n:o 228, siis seuraava. Kahdesta muusta, n:ot 14 ja 15, on toinen hävitetty, Kurt Engmanin mukaan muutamia vuosia sitten TVH:n raivatessa tien paikkaa. Engman kertoi ilmoittaneensa asiasta silloin Muinaistieteelliselle Toimikunnalle. Todennäköisesti on kysymyksessä ollut Tamelanderin n:o 14, sillä rökkiössä n:o 227 oli vain yksi kuoppa.

Raunio on Bolarskogin talosta n. 450 m pohjoiskoilliseen, kallioalueen lounaisosassa. Se on jyrkän kallioseinämän yläpuolella, sen ja polun välillä, kooltaan n. 8 x 7 x 1 m. Sitä on pengottu, itäreunassa on kuoppa. Raunion kaakkoispäässä on iso kivi.

Tamelanderin kartan mukaan raunio 14 on ollut raunion 15 luoteispuolella ja siis 10 m päässä tästä. Ilmeisesti se on raivattu pois edellämämainitun polun tieltä, joka kulkee kallion reunaa säilyneen raunion itäpuolitse.

228. Bolarskog RN:o 3⁸³

Videbo

om. Kurt Engman

Kylä Bolarskog

Peruskartta 203212 - 38/74 (x = 538-60, y = 6674-70)

Espoon karttalehti P - 37

Korkeus n. 20 m

Valokuvat (27641 - 27642) 111-42

Entisiä tietoja

SMYA XXXII:1 s. 184

Tamelander n:o 16 (ks. ed. n:o 227)

1962

Raunio on Bolarskogin talosta n. 800 m miltei suoraan pohjoiseen, maantieltä koilliseen kulkevan kärrytien pohjoispuolella, suurista hiekkakuopista länteen. Se on pienellä kalliolla, jonka reuna etelään ja länteen on jyrkkä, putous n. 3 m. Raunio on aivan palstan Videbo (RN:o 3⁵⁷, om.) puolella. Pohjoispuolella on Videbo 3 A (RN:o 3⁵⁵, om varat. Eer Apajalahti, Finnä, Espoo.)

Raunio on ruhottunut ja vaikuttaa melko koskemattomalta

229- Storhemt RN:o 1¹²

242. om. Maneliuksen perikunta, Storhemt Grankulla

Kylä Hemtans

Peruskartta 203212 - 39/75 (x = 539-60, y = 6675-76)

Espoon karttalehti Q - 36

Korkeudet 18-25 m

Valokuvat (27643 - 27648) 113 - 117

Entisiä tietoja:

Tamelander: "Grankullan asemalta n. 2 ½ km etelään päin on nyttemmin kuivuneesta Storhemtansträskistä länteen päin olevalla vuorella useita roukkioita, joista rehtori Magnus Hagelstam v. 1923 on jättänyt ilmoituksen Kansallismuseolle. Roukkiot luvultaan 8 ovat yleensä pieniä n. 3 m läpimitaltaan lukuunottamatta kahta, jotka ovat n. 6 m pitkiä ja todennäköisesti ovat muodostuneet kahdesta pienemmästä roukkiosta. Roukkiot sijaitsevat kahdessa rivissä vuoren rinteellä, osa niistä alemmalla penkereellä (Kartalla n:ot 19-26)."

Riska: Rösena 19 - 26 är belägna på sydsluttningen av ett bergmassiv invid ett "sund" och mittemot ett annat berg, på sluttnings nedre del. Två större rösen alldeles invid varandra oregelbundna, något avlånga. Nedanför dessa på stark sluttning en sammanhängande stensamling varå man kanske kan urskilja fem särskilda högar, Dessa övertygar dock alls icke som rösen. De två större rösenas stenar är av mansbördas storlek, de mindres små. Vidpass 100 m Ö om gravarna ett nybygge, gränssten numrerad 134 invid huset."

1962.

Paikka on Kauniaisten asemalta n. 2 ½ km etelälounaaseen

ja Tuomarilan asemalta n. 2.3 km kaakkoon, Östanskogin eteläpuolella. Se on metsäinen rinne Majkärrin ja siitä itään, kuivuneeseen Hemtträskiin päin virtaavan puron pohjoispuolella. Puron eteläpuolella kohoaa korkea Helsinginvuori, jolta on näköala kaupunkiin päin. Raunioiden koillis- ja itäpuolella on Östanskogin asuntoalueen eteläisimmät talot, mm. A.R. Salosen omistama Kalliometsä, RNo 1⁶⁶.

Kalliometsän eteläpuolella lähtee puron pohjoispuolitse länteen metsäpolku, jonka varrella rauniot ovat.

229. Ensimmäisen paikan raunioista on polun eteläpuolella, se ja puron välillä olevan pienen kallion päällä n. 50 m isosta tiestä. Se on kallion pohjoisosassa ja kooltaan vähäinen: n. 2 x 2 m, vain kerros pienehköjä kiviä. Kysymyksessä voi olla raunion pohja. Paikan korkeus on n. 19 m.

Tästä paikasta n. 40 m länteen on kuusimetsän keskellä avoin kalliorinne, jolla useimmat rauniot ovat.

230. N. 20 m edellisestä länsiluoteeseen, polun pohjoispuolella, mainitun aukion itäpuolella on keskellä metsää hyvin sammaltunut raunio, jonka keskellä kasvaa suuri kuusi. Mahdollisesti kysymyksessä on kaksi pientä vieretysten olevaa rauniota, joiden väliin kuusi on kasvanut. Paikan korkeus n. 18 m.

231. Edellisestä n. 10 m länsiluoteeseen, aivan kallioaukean alareunassa. Pieni sammaleinen raunio, n. 1 ½ x 1 ½ m. Paikan korkeus 20-21 m.

232. Edellisen vieressä länsipuolella. Pieni, 1 ½ x 1.2 m. Korkeus 20-21 m.

233. Edellisen vieressä länsipuolella. 2 x 2 m. Korkeus 20-21 m

234. Edellisestä n. 10 m länteen hajonnut raunio kuusen juurella. Korkeus 20-21 m.

235. Edellisestä n. 10 m pohjoiseen kallioaukean keskellä on suurehko pahasti pengottu raunio, alaltaan $2\frac{1}{2} \times 4$ m. Korkeus 21-22 m.

236. Edellisestä n. 5 m länteen on pieni ja säännöllinen suurehkoista kivistä koottu raunio, ala $1\frac{1}{2} \times 1\frac{1}{2}$ m. Korkeus 21-22 m.

237. N. 5 m pohjoiseen rauniosta 235 on suurehko hajoitettu raunio, alaltaan 2×4 m. Korkeus 21-22 m.

238. Edellisestä 10 m luoteeseen, tiheän kuusikon keskellä on maatunut raunio, jonka pohjoislaidassa on iso maakivi. Ala n. 2×2 m. Paikan korkeus 23-24 m.

239. Edellisestä n. 30 m länteen, toisella kalliotasanteella, on pengottu 2×2 m suuruinen raunio. Korkeus 26 m.

240. Edellisestä 10 m länsilounaaseen on ehyt sammaleinen raunio, kooltaan 2×2 m. Korkeus 25-26 m.

241. Edellisestä n. 10 m pohjoiseen on pitkänomainen isoista kivistä koottu latomus, kooltaan $4 \times 1\frac{1}{2}$ m. Korkeus n. 27 m.

242. Edellisestä n. 10 m luoteeseen on pengottu raunio, ala 2×2 m. Korkeus n. 27 m.

Kaikkiaan paikalla siis on 14 kivikasaa, joista kaikki ehkä eivät ole hautoja. Niinpä neljä pientä rauniota kallion alareunalla (n:ot 231-234) ovat ehkä syntyneet ylempää vierineistä kivistä.

Raunioita on ehkä ollut myös idempänä kalliolla, jossa nyt on asuntoalue. Ainakin Kalliometsän omistaja A.R. Salonen arveli sellaisten jälkiä jossain nähneensä. Hänen palstallaan kallion rinteellä talon eteläpuolella on matalan kallioseinän kulmaukseen ladottu kivikehää, joten siihen on muodostunut n.

3 m läpimittainen "huone". Tämän pohjalta on hiiltä ja palaneita tuohia. Kysymyksessä ei liene kovin vanha rakennelma.

Raunioiden ja asuntoalueen eteläpuolella, puron toisella puolen, kohoaa Helsinginvuori, jolta on näköala kaupunkiin.

243- Gäddvik Kasaberget RN:o 1¹⁰⁰⁷

244. om. Ida Nieminen Gäddvik, Matinkylä

Kylä Olari - Olarsby

Peruskartta 203403 - 42/72 (x = 542-74, y = 6672-37)

Espoon karttalehti S - 39

Korkeus n. 35 m

Valokuvat (27649 - 27651) 118-119

Tutkittu 1913

Löydöt KM 6375:1-10. Luuta, rautanauvoja, piitä, keramiikkaa (puuttuu 1925) y.m.

Entisiä tietoja:

Hackman: "Esbo Gäddvik Gräsa gård. Undersökning af ett kummel på ett berg vid Gäddviken i Esbo socken." Top. ark. 1913 SMYA XXXII:1 s. 185.

Tamelanders n:ot 12 - 13.

Erä-Esko: (Tarkastuskertomus) Top. ark. 1959.
1962:

243. Gäddvikin Kasaberget on Espoon Gäddvikin eli Haukilahden pohjoisrannalla, alueella, jonne nykyisin syntyy uusi Haukilahden asumalähiö. Raunio on vuoren korkeimmalla huipulla kolmiomittaustornista n. 120 m kaakkoon. Hackman tutki sen 1913

löytämättä mitään erityistä. Tutkimuksen jälkeen se koottiin entiselleen, mutta vuosien mittaan sitä oli hajoitettu, niin että Erä-Eskon käydessä paikalla se oli pahasti hajallaan. 1962 paikalliset asukkaat kasasivat raunion uudelleen ja se on otettu huomioon myös rakennuskaavassa. Kooltaan se on n. 7 x 6 x 1 m.

244. Hackmanin kaivauskertomukseen kuuluvassa valokuvassa 11 levy 3977) nähdään "Rester af ett kummel(?) eller naturbildning. H. vid norra foten af den bergstopp, på hvilken det stora kumlet står". Tamelander mainitsee, että suuresta röykkiöstä "parikymmentä askelta länteen tai luoteeseen on matalammalla paikalla hävitetty pienempi roukkio". (n:o 13).

Tämä mahdollinen röykkiön pohja on entisöidystä röykkiöstä n. 25 m pohjoisluoteeseen, matalammalla metsäisellä tasanteella (korkeus on n. 31 m). Se on matala kivikko, kooltaan 6 x 5 x $\frac{1}{2}$ m. Sen keskellä on suuri kuoppa, jossa kasvaa isohko mänty ja jokunen pieni kuusi. Ympärillä on kiviä hajallaan.

N. 200 m rauniosta 243 itäänpäin, lähellä as. oy. Haukilahden taloja, loivan kallion reunassa on kivikko, alaltaan 9 x 14 m, joka lienee luontainen pirunpelto. Se on pienen metsäpolun varressa ja siihen on kaiveltu kuoppia.

245. Juhanila RN:o 1370

om. Sigge Nyberg Norrsvängen 6 B

Kylä Mankkaa - Mankans

Peruskartta 203403 - 42/75 (x = 542-50, y = 6675-78)

Espoon karttalehti S - 36

Korkeus n. 11 m.

E. Hukkinen: Kertomus Espoon pitäjän Vanhan Mankkaan kartanon maalla sijaitsevan hautaraunion kaivauksesta. Top. ark. 10
1949 tutki E. Hukkinen Vanhan Mankkaan kartanon maalla Juhanilan omakotialueella (kortteli 12, palsta 1) olevan hautaröykkiön.

Paikka on Vanhan Mankkaan tiehaarasta n. 500 m Matinkyläpäin tien länsipuolella n. 50 m tiestä, itään päin viettävällä sorarinteellä. Hiiltä lukuunottamatta ei rauniosta löytynyt mitään.

Tutkimuksen jälkeen raunio hävitettiin ja palstan omista on rakennuttanut sen kohdalle talon.

246- Gerk RN:o 217

254. Kaskrödselbacken

om. agrologi Greta Mangström, Gerk, Grankulla

Peruskartta 203403 - 45/77 (x = 545-46, y = 6677-44)

Espoon karttalehti R - 35

Korkeus 23-30 m

Valokuvat (27652 - 27653) 120-122

Entiset tiedot: -

1962.

Kaskrödselbacken on Turun moottoritien pohjoispuolella, Gerkin talosta n. 850 m pohjoiskoilliseen, Stensgårdin talosta n. 350 m koilliseen, Paikka on metsäinen lounaaseen viettävä rinne Stensgårdille kuuluvan Rödsan pellon koillispuolella. Ylempänä on kalliota. Tällä kuusikkorinteellä on ainakin yhdeksän kivirauniota, joista useimmat ovat kuitenkin melko epämää-

räisiä, kenties kaskiraunioita tai peltokivikasoja. Ne ovat etupäässä matalia, heinän ym. kasvillisuuden peittämiä kivikoita puiden välissä olevilla aukeammilla paikoilla. Oppaana toimi Espoon kotiseutuyhdistyksen puheenjohtaja Per-Olof Morelius (os. Stenshem, Grankulla).

246. Selvin rökkiö on n. 40 m kaakkoon pellon koilliskulmasta ja n. 200 m päässä pellon reunasta, puiden välissä. Se on melko pyöreä, läpimitaltaan n. 10 m ja korkeudeltaan n. 1 m. Sen keskelle on kaivettu suuri kuoppa. Paikan korkeus on n. 26 m.

247. Edellisestä n. 20 m luoteeseen on matala epämääräinen raunio, korkeus 24-25 m.

248. N:osta 246 n. 10 m koilliseen on epävarma raunio, jossa ison maakiven ympärillä on pientä kiveä. Korkeus n. 30 m.

249. N:osta 247 n. 4 m kaakkoon on matala epämääräinen kivikko. Korkeus n. 24 m.

250. N:osta 246 n. 10 m lounaaseen on soikea kiviraunio, alaltaan 5 x 7 m. Korkeus 23-24 m.

251. N:osta 246 n. 5 m kaakkoon on säännöllisen pyöreä matala raunio. Sen keskellä on kuoppa ja vanha kanto. Raunion halkaisija on n. 10 m. Korkeus 26-27 m.

252. N:osta 251 - 3 m etelään on soikea ja matala raunio, jonka ala on 10 x 6 m. Korkeus n. 26 m.

253. N:osta 252 1 1/2 m etelään on epämääräinen raunio. Korkeus n. 25 m.

254. N:osta 252 n. 25 m kaakkoon on matala kiveys, 6 x 7 m. Korkeus n. 28 m y.m.p.

Yllämainitut etäisyydet ovat epätarkkoja ja raunioiden sijoitus karttalehdelle R - 35 on vain summittainen.

255- Ängsdal RN:o 2210

262. Ormberget

om. agronomi Karl Magnus Aspelin, Ängsdal, Kilo

Kylä Klobbskog - Klopinkylä

Peruskartta 203403 - 43/77 (x = 543-48, y = 6677-86)

Espoon karttalehti S - 34

Korkeus 22-28 m

Valokuvat (27655 - 27659) 123 - 127.

Entisiä tietoja:

Tamelander: "Kilossa, noin 1 km Kilon pysäkiltä etelään on myöskin korkean kallion huipulla roukkioita, luvultaan 5. Vuoren huipulla olevasta kolmesta roukkiosta on kaksi verrattain hyvin säilynyttä ollen läpimitaltaan n. 5 m, kolmas on hävitetty siten, että kiviä on heitelty vuoren rinteeltä alas. Vuoren alemmalla penkereellä on kaksi hajoitettua roukkiota (kartalla n:ot 28-32)."

Riska: Rösena 28-32 på Ormberget, Ängsdalgård, ägare Aspelin.

a) Stort röse, ombyggt till skidbacke. Tamelanders båda rösen på slutningen är snarast nedrasade stenar.

b) Alldeles lågt röse av smärre stenar, utsuddade konturen skadat.

c) Ovalt lågt övervuxet röse 2 m från b. Diam. 4.5 m.

d) Sönderplockat lågt röse, ej övervuxet, 2 m från c. Diam. 5 m. b - d ca 20 m från a."

1962:

Ormberget sijaitsee Kilon asemalta n. 1 km etelään, Ängsdalin kartanosta n. 700 m itäkoilliseen, Turun moottoritien pohjoispuolella. Paikka on metsäinen mäki peltoalueiden välissä, sen itäpäässä on Frisbackaan kuuluvaa asutusta. Länsipäässä on korkeampi kallio, jonka länsi- ja luoteisrinteet ovat jyrkät. Vuoren laella on viisi(?) röykkiötä.

255. Vuoren korkeimman kohdan länsipuolella, jyrkähkön rinteellä on pahasti myllätty raunio, joka on rakennettu lounaaseen laskevan hiihtomäen korokkeeksi. Sen nykyinen koko on 5 x 6 x 1 m. Paikan korkeus on n. 27 - 28 m y.m.p. Riska: a).

~~Riska=====~~

256. Aivan edellisen vieressä länsipuolella, kiinni siinä on matala raunio tai raunionpohja, josta on otettu kiviä mäkeä varten. Jäljellä oleva osa on säännöllinen, 3 x 3 x $\frac{1}{2}$ m suuruinen kiveys. Ilmeisesti on alunperin ollut eri raunio kuin edellinen. Korkeus n. 27 m y.m.p.

257. N. 15 m edellisistä pohjoiskoilliseen on matala raunio, n. 4 x 4 x 0.3 m. Sen keskellä on iso silmäkivi, myös reunakiveystä näkyvissä. Raunio on aivan ruohon peittämä ja sen päällä kasvaa pieniä pihlajia. Korkeus 27-28 m y.m.p. Riska b).

258. Edellisestä pari metriä pohjoiskoilliseen. Pengottu, kiviä kasailtu valliksi. Koko 5 x 5 x $\frac{1}{2}$ m. Päällä kasvaa heinä ja horsmaa. Korkeus 27-28 m y.m.p. Riska d).

259. Edellisestä pari metriä länteen. Soikeahko ruohottunut raunio, koko n. 4 x 2 x 0.3 m. Sen päällä on kanto ja pieniä pihlajia. Korkeus 27-28 m y.m.p. Riska c).

Lännen puolella, jyrkän kalliorinteen juurella olevalla terassilla on paljon kiviä, jotka suurimmaksi osaksi ovat ylhäältä vierineitä. Hiihtomäen kohdalta niitä on raivattu pois ja sen molemmille puolille on muodostunut matalat vallintapaise. Mahdollisesti alhaalla on ollut röykkiöitäkin, kuten Tamelander arvelee. Kolmessa kohdassa voi kysymys olla sellaisista:

260. Rinteen juurella, rauniosta 255 n. 16 m länsiluoteeseen on 4 x 3 x $\frac{1}{2}$ m suuruinen kiveys, jonka keskellä kasvaa mänty. Korkeus 22-23 m y.m.p.

261. Edellisestä n. 2 m etelään on matala säännöllinen kiveys joka vaikuttaa ladotulta. Ala 2 x 2 m. Korkeus 22-23 m y.m.p.

Kivikkoa on myös kahden edellisen välillä, jatkuu etelään päin ja on kuten sanottu mäen kohdalta raivattu sivuun.

262. Mäkialueen eteläpuolella, n. 14 m lounaaseen rauniosta 255 on terassilla pieni maatunut kiveys, alaltaan 2 x 2 m.

Sen alapuolella on kalliokuopassa kiviä, jotka ovat vierineet ylempää. Korkeus 22-23 m y.m.p.

263. Otaniemi

Teekkarikylä

Peruskartta 203403 - 46/75 (x = 546-57, y = 6675-39)

Espoon karttalehti V - 36

Korkeus n. 15 m

Valokuva (27660) 128

Entisiä tietoja:

J. Leppäaho: Hautaraunion tutkiminen 28. 4 1952 Espoon

pitäjän Otaniemessä Teekkarikylän alueella.

1962:

Leppäahon tutkittua raunio se aidattiin ja varustettiin rauhoitustaululla. Se on hyvässä kunnossa, päälle oli sijoitettu rauta-ankkuri, joka tuskin kuuluu asiaan.

Leppäahon tutkimuskertomukseen on tehtävä korjaus sikäli, että siinä paikan korkeus, 23 m y.m.p. on väärä. Yleiskartan, johon raunio on painettukin, ja Espoon karttalehden V - 36 mukaan ei Teekkarikylän alueella mikään kohta ole yli 20 m y.m.p. Yleiskartan perusteella raunio on 10-15 m y.m.p, Espoon karttalehden mukaan pienellä nyppylällä, joka nousee 15 m.

264- Bredvik RN:o 1⁹

265. om. Helsingin kaupunki

Laajalahti - Bredvik

Peruskartta 203403 - 44/76 (x = 544-60, y = 6676-63)

Korkeus 14-15 m

Entisiä tietoja

SMYA XXXII:1 s. 185

Tamela: "Kirjassaan" Fornfynd från Kyrkslätt och Esbo socknar" toistaa Europaeus varhaisemman tiedon, että Bredvikissä olisi kivioukkio. Bredvikillä tarkoitetaan nähtävästi nykyistä Elfvikiä noin 2 km etelään Leppävaaran pysäkiltä. Vanhempien henkilöiden ilmoituksen mukaan olisi nimittäin noin 30 vuotta sitten kartanon, josta siihen aikaan käytettiin Bredvik-nimitystä, lähistöllä ollut kivioukkio. Yhtään kivioukkiota ei nykyään tiedetä paikkakunnalla olevaksi, joten todennäköiseltä tuntuu, että

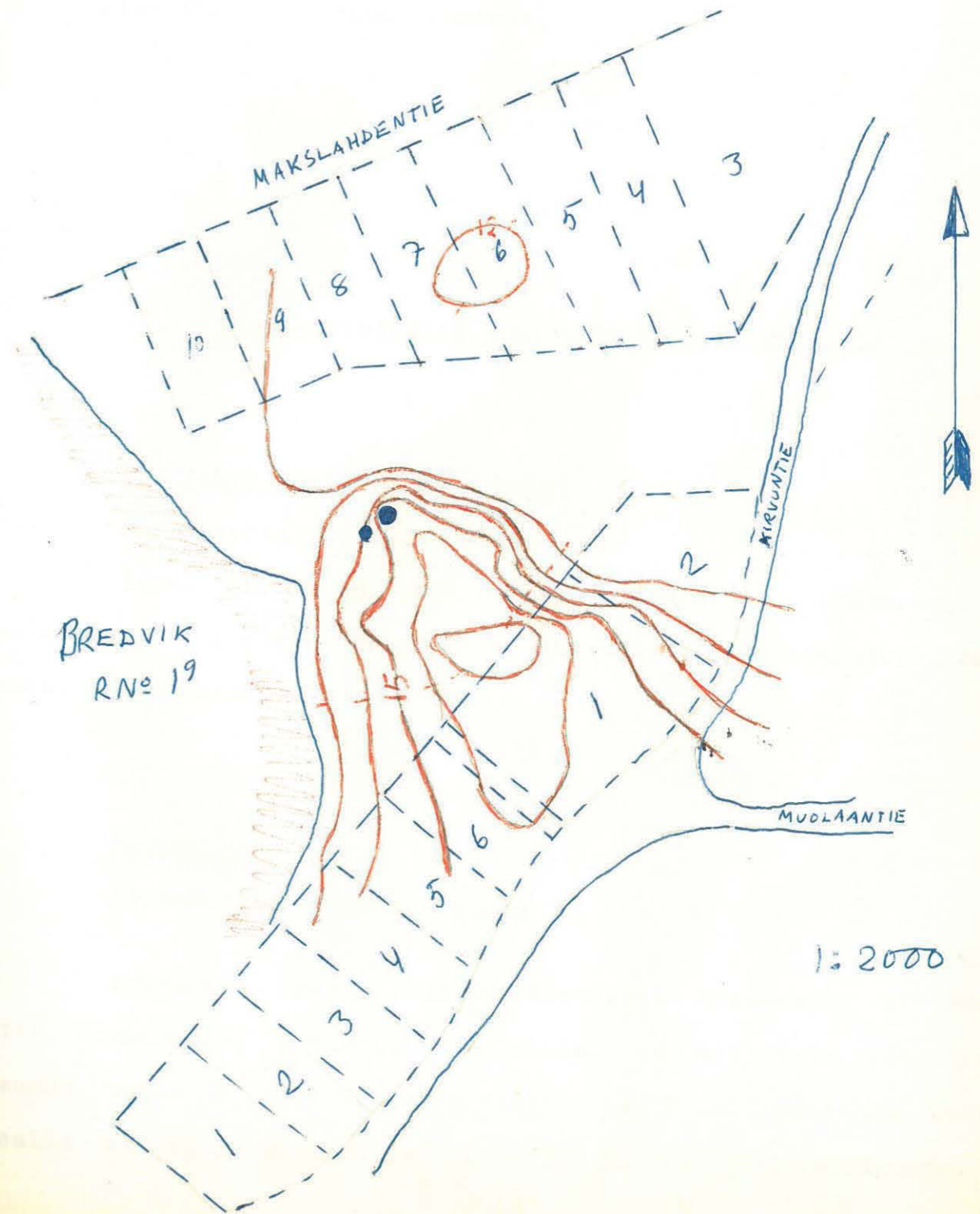
ESPOO

LAAJALAHTI

BREDVIK RN^o 1⁹

HAUTARÖYKKIÖT

(KS. ERÄ-ESKON KAIVAUKSKERTOMUS 1954
LIITE 1)



tä se ehkä noin 20 vuotta sitten on tullut hävitetyksi.

A. Erä-Esko: Espoo, Bredvikin tila RN:o 1⁹ Laajalahden asutusalueella. Kaivauskertomus kahdesta kivirauniosta Kirvuntien ja Muolaantien lähetyviltä. 1954. Top. ark.

Epävarmaksi jää, ovatko tutkituilla raunioilla tekemistä Tamelanderin mainitseman kanssa.

1962:

Paikka on siinä kunnossa, johon se tutkimusten jälkeen jäi, tietysti nyt ruohottuneena.

II. Luonnonkivikoita y.m. epämääräisiä muodostumia.

Iso Lehtisaari (Stor - Lövä)

Peruskartta 203402 - 42/65

Ison-Lehtisaaren keskiosissa pirunpeltoa. (Huom. ei pidä sekoittaa Helsingin kaupunkiin kuuluvaan Lehtisaareen, jossa on kolme hiidenkiuasta).

Sommaröarna

Peruskartta 203211 - 39/66

Appelgren kertoo (Muinaisjäännöksiä Espoossa), SM 1894 s. että Sommarössä, Byvikenin rannoilla, on erilaisia kivikasoja Ramsön puolella (siis länsirannalla) ja Bergön puolella taas korkealla vuorella useammalla paikalla jälkiä jätinraunioista.

Mitään muinaisjäännöksiä ei täällä näkynyt, joskin Byvikenin itäpuolella olevalla vuorella oli sen pohjoisosassa epämääräistä kivikkoa.

Stensvik

Mössvedäng - Sammalvuori

Peruskartta 203212 - 36/71

1954 ilmoitti rva Anna Narinen kiviraunioista Stensvikin Mössvedängenillä. Samana kesänä Leppäaho kävi paikalla ja tote- si ne peltoraunioiksi. Paikalla on nyt kansakoulu.

Martinkylä

Solbergan tie

Peruskartta 203212

Solbergantien itäpuolella pirunpeltoa. Leppäaho käynyt 1938.

Kilo

Peruskartta 203403 - 44/79

SMYA XXXII:1 s. 185

Tamela: "Europaeuksen edellä mainitussa teoksessa toista- man epävarman tiedon mukaan olisi Kilon kartanoon vievän tien vieressä lähellä maantietä olemassa kiviroukkio. Paikalla on to- sin suuri kivikkokenttä, mutta ei mitään sellaista roukkiota, jo- ta voisi ajatella ihmiskätkön aikaansaamaksi."

Nupuri - Nupurböle

Svartbäck

Peruskartta 203212 - 32/79

Svartbäckin järven itäpuolella olevalla korkealla kalli- olla kivikkoa: "kiviröykkiöitä ja kärjäkivet." Kysymyksessä on pieni ^{PIAUN} perunapelto.

Urberga

Lockkärrshage

Gustav Karlsson 1912: kivilatomus Urbergan Lockkärrshages- sa (kivik. as. p. n:o 30). Tallgren käynyt paikalla "anser det vara ingenting."

III. Jatulintarhat (jungfrudansar).

Iso Lehtisaari (Stor - Lövö)

Peruskartta 203402 - 42/65

J.R. Aspelin: Jatulintarhat Suomen rantamailla. SMYA II 1877, s. 157.

SMYA XXXII:1 s. 200

Mistään jatulintarhasta ei saaren asukkailla tunnu ole- van tietoa.

Kytö

Puolustusvoimain aluetta

Peruskartta 203402 - 40/61

Appelgren: Muinaisjäännöksiä Espoossa. SM 1894 s. 151-152, (kuva)

SMYA XXXII:1 s. 200 - 201; k. 33

Vanhojen tietojen mukaan on Kytön saarella ollut kolme jatulintarhaa. Parhaiten säilynyt on ollut saaren korkeimmalla paikalla, sen pohjoispuolella on ollut toinen ja kolmas n. 100 askelta edellisistä, saaren lounaisosassa, jo Appelgrenin aikana hajallaan.

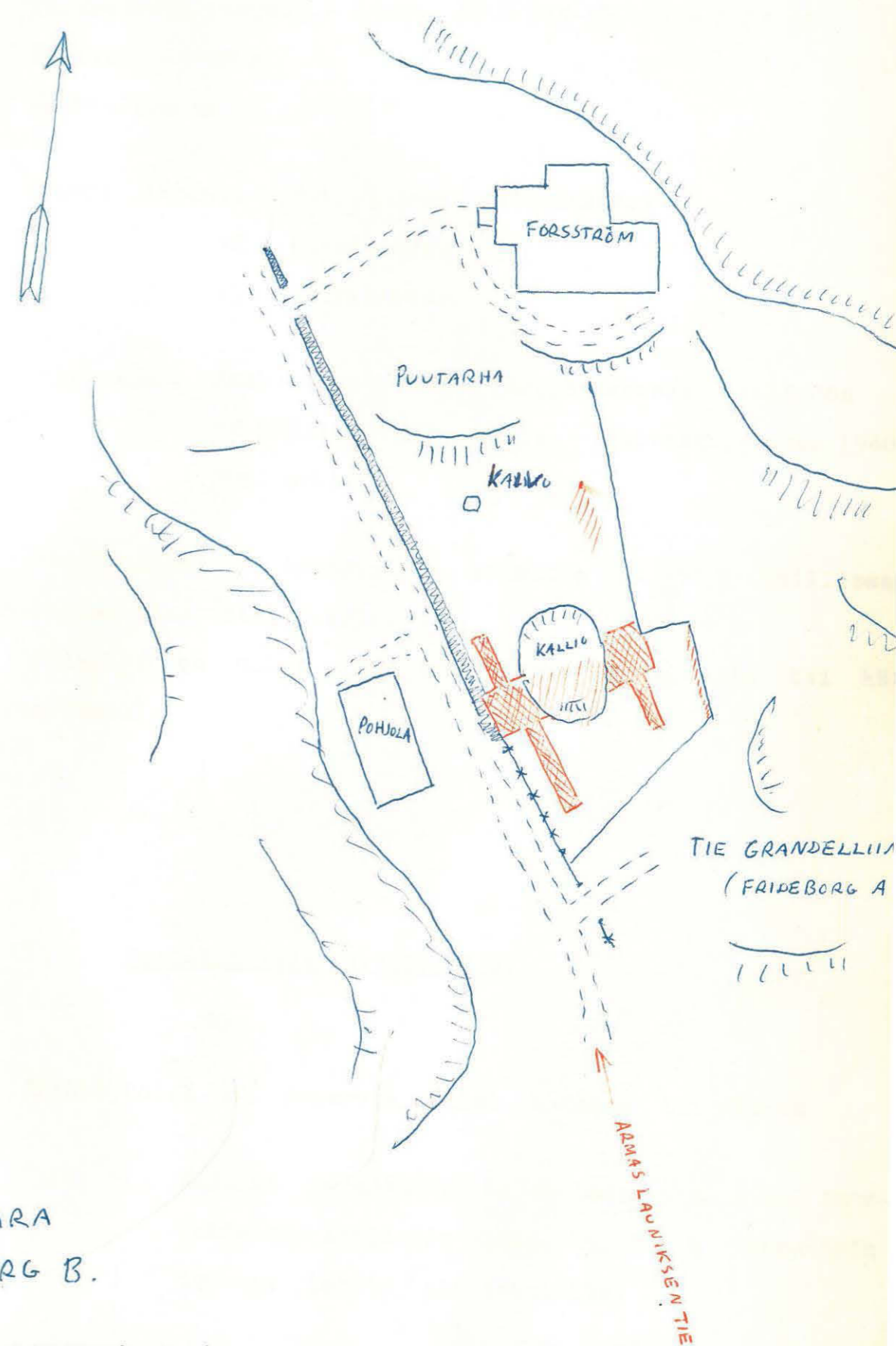
1962 ei näitä enää voinut löytää. Saaren korkeimmalla kohdalla on vartiotorni, sen lähellä muita rakennuksia, mm parakkirivi, jonka alla on pirunpeltoa. Tornin pohjois- ja parakkien koillispuolella olevalla tasanteella on isohkoja kiviä heinikon keskellä, mutta niillä ei tuntunut olevan mitään järjestystä. Tornista länsilounaaseen n. 100 m on myös epämääräistä kivikkoa.

Saari on täynnä erilaisia bunkkereita, kasematteja y.m. sotilaallisia laitoksia.

IV. Rautakautinen hauta(?)

266. Leppävaara

Frideborg B



ESPOO
LEPPÄVAARA
FRIDEBORG B.

KOEKAIVAUSSKARTAN 1940 MUKAAN.

1:500

om. rva Hanna Forsström Armas Launivägen Alberga

Peruskartta 203403 - 45/79 (x = 545-58, y = 6679-16)

Korkeus 15-20 m

Karttaluonnos

Löydöt 10829:1 Putkellinen keihäänkärki

:2 Putkikirves

:3 Putkikirves

Kivikoski: Koekaivaus Espoon Leppävaarassa aselöydön
KM 10829 löytöpaikalla. Kaivauskertomus 1940.

Top. arkisto.

Löytöpaikka on Leppävaaran asemalta n. 350 m koilliseen,
Armas Launoksen tien itäpuolella.

Paikalla on ollut joko tilapäinen hautapaikka tai kätkö
(kaivauskertomus).

V. Rautakautisia irtolöytöjä.

Irtolöytöinä on Espoosta viisi soikeaa tuluskiveä.

267. 6350: 1. Huvilan perustusta kaivettaessa n. $\frac{1}{2}$ km Kauk-
lahdelta Karjaalle päin, n. 200 m ratavahdin
tuvasta Mankån eteläpuolelta.

268. 7073. Metsästä läheltä Kirkkonummen rajaa.
269. 7177. Vallitöissä pellolta Mankkaan (Mankans) ja Hagalundin (Tapiola) väliltä, Hagalundin maalta vanhasta merenpohjasta.
270. 15183. Oittaa kartanon maalta.
Lagstadin kansakoulu: Bembölestä.

VI. Ruuhilöytöjä.

271. Suna gård
Långsnärträsk
Kylä Södrik, Tuomarila
Peruskartta 203212 - 38/76
Löytö 5336.

A. Hackman 1909, B. Cederwarf 1910: Espoo, Långsnärträsk
Muinaisruuhen (HM 5336) nostaminen suosta
Sunan talon maalla. Top. arkisto.

Tätä tarkoittanee myös tieto top-arkistossa: "Suna husbonden hört af sin far berättas om fyndet af ett vikingaskepp å Bensuls ell. Jofs. (Ekbåten fördd till H:fors, funnen på Suna).

Turkin

272. Niemis
Putkars
Peruskartta 203209 - 29/79

Kerääjä Johan Öfverbergin ilmoitus 1920: Putkarsin järven rannalta - Kirkkonummen ja Espoon rajalla, seudulla, mistä on runsaasti kivikauden löytöjä - on Espoon pitäjän puolelta, Niemen kartanon maalta löydetty suosta n. 80 cm syvältä kenties veneen osa, tehty yhdestä puusta, pituus 2.45 m, leveys 0.40 m, keulassa reikä, peräosa puuttuu (mahdollisesti myös ahkio).

Löytökohta on lähellä Kirkkonummen rajaa.

(Lisäys): vene tuotu syks. 1920 kansat. osastolle!"

Putkarsin kivikautisista löydöistä ks. asuinpaikka
n:o 37.

Luettelo Espoon kiinteistä esihistoriallisista

muinaisjäännöksistä.

Luettelossa on lyhyesti kuvattu ne muinaismuistolain alaiset kiinteät muinaisjäännökset, jotka ovat Muinaistieteellisen toimikunnan tiedossa syksyyn 1970 mennessä. On tärkeää muistaa, että tällainen luettelo ei koskaan voi olla täydellinen, koska kiinteitä muinaisjäännöksiä tulee esille aina lisää, ja myös sellaiset muinaisjäännökset, joita ei aikaisemmin ole tunnettu, ovat muinaismuistolain alaisia.

Luettelo perustuu pääasiassa Espoossa 1962 suoritettuun kiinteiden muinaisjäännösten inventointiin. Sen jälkeenkin tietoon tulleet kohteet ovat siinä mukana.

Muinaisjäännösten numerointi noudattaa inventointikertomuksen numerointia. Sen vuoksi luettelosta puuttuvat numerot 77-210 ja 266-272, jotka mainitussa inventointikertomuksessa on annettu irtainten esineiden yms löytöpaikoille, ja joita ei siis tässä yhteydessä tarvitse ottaa huomioon.

Kiinteät muinaisjäännökset on jaettu kolmeen luokkaan, I, II ja III, sen mukaan, miten ne on kaavoituksessa yms otetaan huomioon.

I luokka. Kohteet ovat sen arvoisia, että ne on kaavoituksessa otettava huomioon erikoisalueina. Tällöin on muistettava, että muinaisjäännökseen kuuluu vähintään 2 metrin levyinen suoja-alue (Muinaismuistolaki, 5 §).

II luokka. Kohteilla voi olla suurikin tieteellinen arvo, mutta ne voidaan tutkimusten jälkeen vapauttaa rauhoituksesta, ts. rauhoituksen tarkoituksessa on varata mahdollisuus tutkimuste suorittamiseen. Siten ei näitä kohteita tarvitse ottaa kaavoituksessa huomioon, mikäli se ei muista syistä tule kysymykseen.

III luokka. Kohteet on jo kokonaan tutkittu tai hävinneet, ja niillä on enää pelkkä arkistoarvo, joten ne eivät tule kaavoissa kysymykseen.

Luokitukseen voi kyllä tarpeen vaatiessa tehdä muutoksiakin. Suurin osa Espoon kiinteistä muinaisjäänöksistä on kivikautisia asuinpaikkoja. Tällaisten paikkojen laajuus saattaa olla hyvinkin suuri, mutta koska niistä ei maan pinnalla näy mitään merkkiä, on aluetta yleensä mahdoton ilman kaivauksia tarkoin määrittää. Useimmat Espoon paikoista on sijoitettu luokkaan II, mutta joukossa on muutamia, jotka koskemattoman maastonsa tms vuoksi voidaan ottaa luokkaan I. Näitä voisi ehkä olla enemmänkin. Valittavasti kuuluisin Espoon paikoista, Sperrings (n:o 16) on niin risainen, ettei sitä kannattane ottaa tähän mukaan. Sen sijaan toinen kuuluisa, Finns (n:o 2) tai ainakin osa siitä, on ehkä mahdollinen.

Toinen ryhmä Espoon muinaisjäänöksistä on muinaishautoja. Ne ovat lähinnä pronssikaudelta olevia "hiidenkiukaita", kallioiden laelle tai rinteille kivistä kasattuja röykkiöitä. Usein ne ovat pahasti hajoitettuja ja aarteensijöiden penkomia. Koska niillä on nähtävyyden arvoa (enemmän kuin kivikautisella asuinpaikalla) on ne otettu luokkaan I lukuunottamatta niitä, jotka ovat kokonaan hävinneet.

Luettelossa on mainittu kohteista paikannimi (usein pelkkä tilan nimi), kylä (kl) ja tila (tl) rekisterinumeroineen (saatu yleensä peruskartalta). Kylien nimet on otettu peruskartalta, siis yleensä ruotsalaisessa muodossa. Paikkojen sijainti on ilmaistu Espoon karttalehdillä 1:2000 (jäljennökset lähetetty aikoinaan asemakaavaosastolle) sekä peruskartalla 1:20 000 koordinaatteina. Laajemmista alueista ilmoitetaan keskipaikan koordinaatit. (z = paikan korkeus).

Huomattava on, että useimmat paikat on merkitty kartoille ilman tarkkoja mittauksia, joten niiden sijainti ei ole mitenkään täsmällinen.

Luettelossa on myös lyhyt kuvaus maastosta ja, mikäli paikalla on suoritettu kaivauksia, mainitaan tutkijan nimi ja tutkimusvuosi.

E s p o o n kiinteät muinaisjäännökset

luettelo v. 1962 suoritetun inventoinnin perusteella.

Täydennetty.

A. Kivikautiset asuinpaikat

n:o luokka

1. II Grankulla
kl Mankby , tl Grankulla 1⁷
peruskartta 2032 12
koordinaatit: x = 6675 54, y = 531 74, z = 15.
Pelto- ja puutarharinnettä.

2. I(?) Finns
kl Esbogård, tl Esbogård 1³⁰⁰
peruskartta 2032 12
koordinaatit: x = 6675 60, y = 532 12, z = n. 15.
Metsäistä mäenrinnettä, paikoin kalliota. Vanhoja hiekkakuoppia, nyt kaatopaikkoina. Soveltuisi ehkä säilytettäväksi, jos hiekkakuopat täytettäisiin. Osittain tutkittu.
Kaivauksia: Äyräpää 1923-24, Siiriäinen 1965.

3. III Mankåker
kl Esbogård, tl Esbogård 1³⁰⁰
peruskartta 2032 12
koordinaatit: x = 6675 43, y = 532 25, z = 10.
Peltoa ja metsänlaitaa. Tutkittu loppuun.
Kaivauksia: Siiriäinen 1965.

- n:o luokka
4. I(?) Backisåker
kl Esbogård, tl Esbogård 1³⁰⁰
peruskartta 2032 12
koordinaatit: x = 6675 70, y = 532 30, z = 10-15.
Peltoa ja metsikköä. Ehkä voisi yhdessä n:o 2:n
kanssa ottaa luokkaan I.
5. II Finns, läntinen
kl Mankby, tl Esbogård RN:o 1³⁵
peruskartta 2032 12
koordinaatit: x = 6675 82, y = 532 02, z = 30.
Metsäistä mäen päällystää.
6. II Finns sauna
kl Mankby ja Esbogård, tl Finns 1¹, Esbogård 1³⁰⁰
peruskartta 2032 12
koordinaatit: x = 6675 86, y = 532 18, z = 20-25m.
Peltoa.
7. II Mosabacken
kl Esbogård, tl Esbogård 1³⁰⁰
peruskartta 2032 12
koordinaatit: x = 6676 08, y = 532 22, z = 20.
Peltoa.
8. II Kosthäll
kl Esbogård, tl Esbogård 1³⁰⁰
peruskartta 2032 12

- n:o luokka
8. II koordinaatit: x = 6676 14, y = 532 40, z = 15-20.
Peltorinne.
9. II Hingsthagen
kl Esbogård, tl Esbogård 1³⁰⁰
peruskartta 2032 12
koordinaatit: x = 6676 54, y = 532 35, z = 15-20.
Hakamaata. Epävarma asuinpaikka.
10. II Hemkärr
kl Esbogård, tl Esbogård
peruskartta 2032 12
koordinaatit: x = 6677 24, y = 532 21, z = 17 $\frac{1}{2}$.
Peltokumpare, päällä sähköpylväs.
11. II Björkbacka
kl Esbogård/Sperrings, tl Esbogård 1³⁰⁰, 2⁹
peruskartta 2032 12
koordinaatit: x = 6677 30, y = 532 46, z = 20-25.
Peltoa.
12. II Bergdal
kl Myntböle, tl Gumbölen k: no
Espoon karttalehti M-34/35
peruskartta 2032 12
koordinaatit: x = 6677 70, y = 533 14, z = 30-35.
Peltoa ja metsää.

n:o luokka

13. II Kläppkärr
kl Sperrings, tl Kläppkärr 2⁹, Fridhem 2⁸
peruskartta 2032 12
koordinaatit: x = 6677 50, y = 532 44, z = 25-30.
Peltorinnettä.
14. II Kronberg
kl Sperrings, tl Kronberg 2¹, Hemkärr 2⁹, Ny-
kulla 2²
peruskartta 2032 12
koordinaatit: x = 6677 42, y = 532 20, z = 20-30.
Peltoa ja puutarhaa.
15. II Hemmkärr N
kl Sperrings, tl Esbogård 2⁹
peruskartta 2032 12
koordinaatit: x = 6677 44, y = 531 98, z = 15-25.
Peltoa.
16. II Sperrings
kl Sperrings, tl Sperrings 1³, 1⁵, 2⁵, 2⁹
peruskartta 2032 12
koordinaatit: x = 6677 60, y = 531 90, z = 25-35.
Peltoa, pihamaata, metsikköä. Alue rakennusten,
hiekkakuoppien ja teiden pahasti hävittämä.
Osaksi tutkittu.
Kaivaukset: Äyräpää 1923-24.
17. II Toivola
kl Sperrings, tl Toivola 1⁷
peruskartta 2032 12

- n:o luokka
4. I(?) Backisåker
kl Esbogård, tl Esbogård 1³⁰⁰
peruskartta 2032 12
koordinaatit: x = 6675 70, y = 532 30, z = 10-15.
Peltoa ja metsikköä. Ehkä voisi yhdessä n:o 2:n
kanssa ottaa luokkaan I.
5. II Finns, läntinen
kl Mankby, tl Esbogård RN:o 1³⁵
peruskartta 2032 12
koordinaatit: x = 6675 82, y = 532 02, z = 30.
Metsäistä mäen päällystää.
6. II Finns sauna
kl Mankby ja Esbogård, tl Finns 1¹, Esbogård 1³⁰⁰
peruskartta 2032 12
koordinaatit: x = 6675 86, y = 532 18, z = 20-25m.
Peltoa.
7. II Mosabacken
kl Esbogård, tl Esbogård 1³⁰⁰
peruskartta 2032 12
koordinaatit: x = 6676 08, y = 532 22, z = 20.
Peltoa.
8. II Kosthäll
kl Esbogård, tl Esbogård 1³⁰⁰
peruskartta 2032 12

- n:o luokka
8. II koordinaatit: x = 6676 14, y = 532 40, z = 15-20.
Peltorinne.
9. II Hingsthagen
kl Esbogård, tl Esbogård 1³⁰⁰
peruskartta 2032 12
koordinaatit: x = 6676 54, y = 532 35, z = 15-20.
Hakamaata. Epävarma asuinpaikka.
10. II Hemkärr
kl Esbogård, tl Esbogård
peruskartta 2032 12
koordinaatit: x = 6677 24, y = 532 21, z = 17 $\frac{1}{2}$.
Peltokumpare, päällä sähköpylväs.
11. II Björkbacka
kl Esbogård/Sperrings, tl Esbogård 1³⁰⁰, 2⁹
peruskartta 2032 12
koordinaatit: x = 6677 30, y = 532 46, z = 20-25.
Peltoa.
12. II Bergdal
kl Myntböle, tl Gumbölen k:no
Espoon karttalehti M-34/35
peruskartta 2032 12
koordinaatit: x = 6677 70, y = 533 14, z = 30-35.
Peltoa ja metsää.

- n:o luokka
13. II Kläppkärr
kl Sperrings, tl Kläppkärr 2⁹, Fridhem 2⁸
peruskartta 2032 12
koordinaatit: x = 6677 50, y = 532 44, z = 25-30.
Peltorinnettä.
14. II Kronberg
kl Sperrings, tl Kronberg 2¹, Hemkärr 2⁹, Ny-
kulla 2²
peruskartta 2032 12
koordinaatit: x = 6677 42, y = 532 20, z = 20-30.
Peltoa ja puutarhaa.
15. II Hemmkärr N
kl Sperrings, tl Esbogård 2⁹
peruskartta 2032 12
koordinaatit: x = 6677 44, y = 531 98, z = 15-25.
Peltoa.
16. II Sperrings
kl Sperrings, tl Sperrings 1³, 1⁵, 2⁵, 2⁹
peruskartta 2032 12
koordinaatit: x = 6677 60, y = 531 90, z = 25-35.
Peltoa, pihamaata, metsikköä. Alue rakennusten,
hiekkakuoppien ja teiden pahasti hävittämä.
Osaksi tutkittu.
Kaivaukset: Äyräpää 1923-24.
17. II Toivola
kl Sperrings, tl Toivola 1⁷
peruskartta 2032 12

- n:o luokka
17. II koordinaatit: $x = 6677\ 70$, $y = 531\ 70$, $z = 20-30$ m.
Peltoa.
18. II Stenkulla
kl Sperrings, tl Stenkulla 1¹
peruskartta 2032 12
koordinaatit: $x = 6677\ 73$, $y = 531\ 60$, $z = 30-35$.
Puutarhaa, peltoa.
19. II Vadspång Mellankärr
kl Forsbacka, tl Vadspång 1²⁰⁸
peruskartta 2032 12
koordinaatit: $x = 6678\ 10$, $y = 531\ 90$, $z = 30$.
Peltoa.
20. II Mossåker
kl Esbogård, tl Esbogård 1³⁰⁰
peruskartta 2032 12
koordinaatit: $x = 6678\ 06$, $y = 532\ 17$, $z = 25-30$.
Peltoa.
21. III Lillguss Storåker
kl Träskby, tl Siltapirtti 8¹
peruskartta 2032 12
koordinaatit: $x = 6677\ 12$, $y = 531\ 04$, $z = 15$.
Loppuun tutkittu.
Kaivaukset: Väinänen 1966.
22. II Järtbacka
kl Sperrings, tl Valtion rautatiet
peruskartta 2032 12
koordinaatit: $x = 6677\ 44$, $y = 531\ 10$, $z = 30-40$.

n:o	luokka		n:o	luokka	
22	II	Kivikkoinen metsärinne. Suuri Sorakuoppa tuhonnut pääosan asuinpaikasta, jota on kuitenkin vielä jäljellä kuopan pohjoisreunassa.	28.	II	Bredstensbäck kl Sperrings, tl 3 ⁴ peruskartta 2032 09 koordinaatit: x = 6677 90, y = 529 90, z = 30. Peltokumpare.
23.	II	Järtbacka SW kl Sperrings, tl Koivulehto 3 ³ peruskartta 2032 12 koordinaatit: x = 6677 38, y = 530 95, z = 15. Peltorinnettä.	29.	II	Fagerängen kl Niemis, tl 1 ⁵ , 2 ⁴ peruskartta 2032 09 koordinaatit: x = 6678 90, y = 529 55, z = 30. Peltoa. Sijainti ei täysin varma.
24.	II	Koivulehto kl Sperrings, tl Koivulehto 3 ³ peruskartta 2032 12 koordinaatit: x = 6677 58, y = 531 00, z = 25. Peltoa ja puutarhaa.	30.	II	Lockkärrhage kl Urberga, tl Urberga 1 ³ peruskartta 2032 09 koordinaatit: x = 6678 25, y = 529 30, z = 25. Peltoa ja metsikköä.
25.	II	Erkkulla kl Esbogård, tl Erkkulla 1 ²⁴⁷ peruskartta 2032 12 koordinaatit: x = 6677 32, y = 530 44, z = 20. Peltoa. Sijainti ei täysin varmistettu.	31.	II	Riåker kl Urberga, tl Urberga 1 ³ peruskartta 2032 09 koordinaatit: x = 6678 00, y = 529 10, z = 20. Peltoa.
26.	II	Björkdal kl Träskby, tl Björkdal RN:o 1 ⁹ peruskartta 2032 12 koordinaatit: x = 6677 74, y = 530 76, z = 30. Puutarhaa, peltoa. Asuinpaikka ei täysin varmistettu.	32.	II	Niemis Storåker kl Niemis, tl Niemis 2 ⁹ peruskartta 2032 09 koordinaatit: x = 6678 35, y = 528 80, z = 20. Peltoa.
27.	II	Spörsmål kl Sperrings, tl 1 ³ , 2 ⁴⁵ peruskartta 2032 12 koordinaatit: x = 6678 00, y = 530 56, z = 25. Peltoa ja metsikköä. Asuinpaikka ei täysin varmistettu.	33.	II	Jorreåker kl Niemis, tl Niemis 2 ⁹ peruskartta 2032 09 koordinaatit: x = 6678 25, y = 528 66, z = 15-20. Peltoa.

- n:o luokka
- 34 II Nyåker
kl Niemis, tl Niemis 2⁹
peruskartta 2032 09
koordinaatit: x = 6678 60, y = 528 40, z = 25.
Peltoa.
35. II Launisåker
kl Niemis, tl Niemis 2⁹, 1⁵, 1⁹
peruskartta 2032 09
koordinaatit: x = 6678 80, y = 528 79, z = 30.
Peltoa.
36. II Syvänoja
kl Niemis, tl Rådal 1⁴
peruskartta 2032 09
koordinaatit: x = 6679 26, y = 528 84, z = 40.
Peltoa, laidunta.
37. II Putkars
kl Niemis, tl 1¹, 1³
peruskartta 2032 09
koordinaatit: x = 6679 28, y = 529 26, z = 45.
Peltoa, laidunta.
38. II Brinkensbacke
kl Esbogård, tl Esbogård 1³⁰⁰
Espoon karttalehti M-36
peruskartta 2032 12
koordinaatit: x = 6676 24, y = 532 84, z = 20.
Metsäinen ja kallioinen mäki maantien laidassa.
Hiikkakuoppa.
39. II Mäntymäki
kl Myntböle, Näkinkylä, tl Mäntymäki 2³³, Skogs-
hydda 2¹⁶.
Espoon karttalehti M-35
peruskartta 2032 12

n:o luokka

39. II koordinaatit: $x = 6676\ 73$, $y = 533\ 60$, $z = 22$.
Pihamaata. Mäntymäen aluetta tutkittu.
Kaivaukset: Meinander 1964.
40. III Mynt
kl Myntböle, tl Myntböle 1⁴¹
Espoon karttalehti M-35
peruskartta 2032 12
koordinaatit: $x = 6677\ 12$, $y = 533\ 00$, $z = 25$.
Metsärinne, TVH:n hiekkakuoppa. Alue tutkittu.
Kaivauksia: Meinander 1958.
41. II Gumböle S
kl Gumböle, tl Gumbölegård 3²⁹⁹
Espoon karttalehti N-34
peruskartta 2032 12
koordinaatit: $x = 6678\ 86$, $y = 534\ 44$.
Puistoa ja peltoa.
42. I Gumböle E
kl Gumböle, tl Gumbölegård 3²⁹⁹
Espoon karttalehti N-33
peruskartta 2032 12
koordinaatit: $x = 6679\ 09$, $y = 534\ 48$, $z = 22$.
Metsää ja peltoa. Voisi ajatella luokkaan I.
43. III Gumböle N
kl Gumböle, tl Gumbölegård 3²⁹⁹
Espoon karttalehti M-33/N-33
peruskartta 2032 12
koordinaatit: $x = 6679\ 30$, $y = 534\ 40$, $z = 25$.
Alue tutkittu, yli rakennettu moottoritie.
Kaivauksia: Siiriäinen 1965.

n:o luokka

44. II Niittylän kansakoulu
kl Gumböle, tl 1⁴⁴
Espoon karttalehti N-33
peruskartta 2032 12
koordinaatit: x = 6679 76, y = 534 46, z = 25.
Kallioista metsää, asuinpaikka osaksi suuren
hiekkakuopan tuhoama.

45. II Hägerbäck
kl Gumböle, tl Hägerbäck 3¹⁷
Espoon karttalehti M-33
peruskartta 2032 12
koordinaatit: x = 6679 88, y = 533 70, z = 30.
Peltoa.

46. II Forsbacka Kvarnträsk
kl Forsbacka, tl Forsbacka 1⁶
peruskartta 2032 12
koordinaatit: x = 6678 54, y = 532 44, z = 30.
Järvenrantapeltoa.

47. II Forsbacka W
kl Forsbacka, tl Forsbacka 1⁶
peruskartta 2032 12
koordinaatit: x = 6678 94, y = 532 14, z = 26-30.
Peltoa.

48. II Svartbäck
kl Esbogård, tl Svartbäck 1⁵³
peruskartta 2032 12
koordinaatit: x = 6679 97, y = 532 41, z = 30.
Peltoa.

n:o luokka

49. II Svartbäck, Ryte
kl Esbogård, tl Svartbäck 1⁵³
peruskartta 2041 10
koordinaatit: x = 6680 26, y = 532 40, z = 27-30.
Peltoa.

50. I Nupuri S
kl Nupurila, tl Nupuri 1¹⁸¹
peruskartta 2041 10
koordinaatit: x = 6680 24, y = 532 88, z = 35.
Peltoa. Ehkä luokkaan I.

51. III Nupuri W
kl Nupurila, tl Nupuri 1¹⁸¹
peruskartta 2041 10
koordinaatit: x = 6680 65, y = 532 44, z = 28-30.
Asuinpaikka epävarma, jäänyt moottoritien alle.

52. II Linnunkivi
kl Nuuksio, tl Linnunkivi 10³³, 10¹⁰⁹
peruskartta 2041 10
koordinaatit: x = 6689 27, y = 530 72, z = 30.
Järvenrantapeltoa.

53. II Kuusela
kl Nuuksio, tl Kuusela 4⁹
peruskartta 2041 07
koordinaatit: x = 6688 64, y = 529 93, z = 28.
Peltoa. Osaksi tutkittu.
Pohjakallio 1969.

54. II Stenbacka
kl Muhlby, tl Stenbacka 5¹⁹
Espoon karttalehdet M- 37/38
peruskartta 2032 12

- n:o luokka
54. II koordinaatit: x = 6674 06, y = 533 34, z = 20-25.
Metsää, suuret hiekkakuopat nähtävästi tuhonneet
pääosan asuinpaikasta.
55. II Bensuls
kl Fannsby, tl Bensuls 4³
Espoon karttalehdet N-35/36
peruskartta 2032 12
koordinaatit: x = 6676 50, y = 534 60, z = 20-30.
Peltorinnettä.
56. II Mickels
kl Morby, tl Mickels 3¹²⁴
Espoon karttalehti N-35
peruskartta 2032 12
koordinaatit: x = 6677 46, y = 535 66, z = 20.
Peltoa.
57. II Lilltorp
kl Morby, tl Lilltorp 2⁸⁴
Espoon karttalehti N-34
peruskartta 2032 12
koordinaatit: x = 6677 92, y = 535 73, z = 25.
Peltoa.
58. II Erikelund
kl Morby, tl Erikelund 1¹¹³
Espoon karttalehti O-36
peruskartta 2032 12
koordinaatit: x = 6676 41, y = 536 72, z = 20.
Pihamaata.
59. II Tuomarila Palotie
kl Tuomarila, tl 3⁹⁷
Espoon karttalehti P-35
koordinaatit: x = 6676 88, y = 538 68, z = 25.
Puutarhaa.

n:o luokka

60. II Övre Lövkulla
kl Lövkulla, tl Övre Lövkulla 1⁸⁴
Espoon karttalehti N-33
peruskartta 2032 12
koordinaatit: x = 6679 06, y = 535 84, z = 25.
Peltorinne, metsikköä.
61. II Solkulla
kl Gloms, tl Solkulla 1³, 1⁶³
Espoon karttalehti O-33
peruskartta 2032 12
koordinaatit: x = 6679 36, y = 536 78, z = 20.
Puistoaluetta.
62. I Oittaa Kakola
kl Oitans, tl Oittaa 1³⁴
Espoon karttalehti O-31
peruskartta 2041 10
koordinaatit: x = 6681 44, y = 536 32, z = 30.
Metsärinnettä. Maastoltaan harvinaisen koskematon
kivikautinen asuinpaikka, joka erinomaisesti sopisi
kaavassa huomioon otettavaksi. Tällöin tulisi kysy-
mykseen koko mäki.
63. II Bodom 1 Svartbäck
kl Bodom, tl Bodom 2¹¹⁸
peruskartta 2041 10
koordinaatit: x = 6684 60, y = 537 56, z = 25.
Peltokumpare lähellä järven rantaa.
64. II Bodom 2 Smedsviken
kl Bodom, tl Bodom 2¹¹⁸
peruskartta 2041 10
koordinaatit: x = 6684 51, y = 537 88, z = 25.
Peltoa.

- n:o luokkaa
- 65 II Bodom 3
kl Bodom, tl Bodom 1⁹⁵
peruskartta 2041 10
koordinaatit: x = 6684 69, y = 538 10, z = 25.
Peltoa.
66. II Risbacka
kl Bemböle, tl Risbacka 2⁶¹
Espoon karttalehti P-33
peruskartta 2033 12
koordinaatit: x = 6679 54, y = 537 90, z = 18.
Peltoa.
67. II Hasselbacka
kl Bemböle, tl Hasselbacka 2⁶⁰, Jorf 2⁶⁴
Espoon karttalehti P-33
peruskartta 2032 12
koordinaatit: x = 6679 90, y = 537 82, z = 20.
Peltoa, puutarhaa. Osittain jäänyt tien alle.
68. II Jorf
kl Karvasbacka, tl Jorf 2³⁵⁸
Espoon karttalehti P-33
peruskartta 2032 12
koordinaatit: x = 6678 94, y = 538 30, z = 25.
Peltoa.
69. II Lill-Ingåla
kl Bemböle, tl Lill-Ingåla 1²⁴⁰
Espoon karttalehti R-33
peruskartta 2034 03
koordinaatit: x = 6679 49, y = 541 50, z = 40.
Metsikköä, suuren hiekkakuopan osaksi tuhoama.

- n:o Luokkaa
- 70 II Bolarskog 3
kl Bolarskog, tl 2⁴
Espoon karttalehti P-37
peruskartta 2032 12
koordinaatit: x = 6674 81, y = 538 41, z = 17-20.
Metsää, suuren hiekkakuopan osittain tuhoama.
71. II Bolarskog 2
kl Bolarskog, tl Bolarskog 3⁴
Espoon karttalehti P-37
peruskartta 2032 12
koordinaatit: x = 6674 40, y = 539 00, z = 15.
Metsää, hiekkakuoppia.
72. III Bolarskog 1
kl Bolarskog, tl Bolarskog 3⁶⁷
Espoon karttalehti Q-38
peruskartta 2032 12
koordinaatit: x = 6674 00, y = 539 20, z = 15.
Hiekanottoalue, tutkittu kokonaan.
Kaivauksia: Meinander 1964.
73. II Lillhemt Torsbacka
kl Hemtans, tl Lillhemt 2⁹⁰
Espoon karttalehti R-36
peruskartta 2034 03
koordinaatit: x = 6675 56, y = 540 80, z = 15.
Metsäinen mäenrinne, osittain hiekkakuopan tuhoama.
74. III Björnbacka
kl Smedsby, tl Stens 3⁸⁷, 2³⁵
Espoon karttalehti R-35
peruskartta 2034 03
koordinaatit: x = 6677 31, y = 540 96, z = 20.
Rakennustöissä nähtävästi kokonaan tuhoutunut.

n:o luokkaa

75. II Lintuvaara
kl Iso Huopalahti, tl Muuttolinnunreitti 1⁵⁰⁵
Espoon karttalehti T-31
peruskartta 2043 01
koordinaatit: x = 6682 16, y = 545 35, z = 35.
Puutarhaa.
76. II Nybacka
kl Mäkkylä, tl 2¹³¹, 2¹³⁴
Espoon karttalehti V-31
peruskartta 2043 01
koordinaatit: x = 6682 16, y = 546 26, z = 28.
Peltorinnettä.

B. Muinaishaudat.

N:o luokka

210. II

Viirukallio

kl Muhlby, tl Stenbacka 5¹⁹

Espoon karttalehti M-38

peruskartta 2032 12

koordinaatit: x = 6674 02, y = 533 04, z = 27-28.

Kalliojyrkänteen reunalla olevalla tasanteella.

Nähtävästi perusteellisesti hävitetty, mutta paikka ehkä tutkimisen arvoinen.

211. III

Jätteberget

kl Kauklahti, tl Gråsten 6⁴⁴

Espoon karttalehti N-37

peruskartta 2032 12

koordinaatit (ilmeisesti): x = 6675 22, y = 534 30,
z = 40

Kokonaan hävitetty, sijaintipaikkakin epävarma.

212. II

Finns Backisåker

kl Esbogård, tl Esbogård 1³⁰⁰

peruskartta 2032 12

koordinaatit: x = 6675 72, y = 532 30, z = 10-15.

Peltoalueen laidassa oleva kiviroykkiö, halk. n. 6 m.

Haudaksi epävarma.

213. I

Bastvik, Kasberget

kl Muhlby, tl Bastvik 7⁶⁵

Espoon karttalehti N-39

peruskartta 2032 12

koordinaatit: x = 6672 74, y = 534 46, z = 53-54.

Avoimen kallion laella. Suuri matala epäsäännöllinen kiviroykkiö, johon on kaivettu 3 kuoppaa. Koko 14 x

11 x 1 m.

214-215. I Korsnäs
kl Stensvik Larsvik, tl Villa Korsnäs¹²
Espoon karttalehti 0-41
peruskartta 2032 11
koordinaatit: x = 6669 96, y = 536 00, z = 17-19.
Kaksi kiviröykkiötä pienellä kalliolla 5 m päässä
toisistaan. Koko 12 x 10 x 1 m ja 6 x 4 m. Kum-
mankin keskellä kuoppa.

216. I Sandvik
kl Stensvik Larsvik, tl Sandvik⁸
Espoon karttalehti 0-41
peruskartta 2032 12
koordinaatit: x = 6670 01, y = 536 13, z = 16-17.
Skrattbergin etelärinteellä röykkiö, koko 12 x
12 x 1 m.

217. I Skrattberget
kl Stensvik Larsvik, tl¹¹²
Espoon karttalehti 0-41 (merkitty "viikinkihauta")
peruskartta 2032 12
koordinaatit: x = 6670 13, y = 536 05, z = 34.
Skrattbergin laella, koko 12 x 8 x 1 ½ m. Ha-
joitettu, 3 kuoppaa.

218. I Sökö
kl Sökö, tl⁴³⁷
Espoon karttalehti 0-41
peruskartta 2032 12
koordinaatit: x = 6670 22, y = 536 47, z = 18-19 m.
Matalalla kalliolla, koko 6 x 6 x 1 m, keskellä
kuoppa.

219. I Mustasaari
kl Sökö
peruskartta 2032 11
koordinaatit: x = 6667 44, y = 537 25, z = 17 ½.
Saaren korkeimmalla kohdalla pahasti hajoitettu.
Halkaisija 5 m.

220-221. I Sunds Kasaberget
kl Frisans, Hanikka, tl⁸⁴²
peruskartta 2032 11
koordinaatit: 220. x = 6669 25, y = 538 25, z = 37 ½
221. x = 6669 25, y = 538 23, z = 35.
Vuoren laella, 220 sen korkeimmalla kohdalla, pahasti
pengottu, halk. n. 6 m. 221 edellisestä n. 20 m län-
teen, koko 8 x 6 x 1 m, keskellä kuoppa.

222-223. I Kaitans Sjöoberget
kl Frisans, tl Kaitans⁸⁰²
Espoon karttalehti Q-40
peruskartta 2032 12
koordinaatit: 222-x = 6670 64, y = 539 60, z = 20
x = 6670 66, y = 539 63, z = 20.
Vuoren laella, 222. sen korkeimmalla kohdalla, ha-
jallaan, ala 6 x 6 m
223. pyöreä, halkaisija n. 3 m.

224-225. I Ladusvedängen
kl Kauklahti, tl Nybacka⁷¹⁷
Espoon karttalehti 0-37
peruskartta 2032 12
koordinaatit: 224. x = 6674 28, y = 536 93, z = 20.
Metsärinteellä. 224. koko 10 x 11 x 1 m, keskellä
kuoppa.
225. edellisestä n. 30 m SSW, koko
4 x 3 x ½ m, epävarma.

226. I Bolarskog Marängen
kl Bolarskog, tl Bolarskog 3⁶⁷
Espoon karttalehti Q-38
peruskartta 2032 12
koordinaatit: x = 6674 06, y = 539 16, z = 17 $\frac{1}{2}$.
Pienellä kalliolla, pyöreä, halk. 7 m, keskellä
kuoppa. Lähellä tutkittu asuinpaikka n:o 72.
227. I Bolarskog
kl Bolarskog, tl Bolarskog 3⁸²
Espoon karttalehti P-37
peruskartta 2032 12
koordinaatit: x = 6674 34, y = 538 65, z = 20.
Kallion päällä, koko 8 x 7 x 1 m, keskellä kuoppa.
228. I Bolarskog Videbo
kl Bolarskog, tl Bolarskog 3⁸³
Espoon karttalehti P-37
peruskartta 2032 12
koordinaatit: x = 6674 70, y = 538 60, z = 20.
Pienellä kalliolla, ruohottunut.
- 229-242. I Storhemt
kl Hemtans, tl Storhemt 1¹²
Espoon karttalehti Q-36
peruskartta 2032 12
koordinaatit (alueen keskus): x = 6675 76,
y = 539 60,
z = 20.
Kaikkiaan 14 kiviröykkiötä kallioalueella,
n. 50 x 100 m alalla. Röykkiöiden koko vaihtelee
n. 1 $\frac{1}{2}$ x 1 $\frac{1}{2}$ - 2 $\frac{1}{2}$ x 4 m. Joukossa epävarmojakin.

- 243-244. I Gäddvik Kasaberget
kl Olari, tl Gäddvik 1¹⁰⁰⁷
Espoon karttalehti S-39
peruskartta 2034 03
koordinaatit: 243. x = 6672 37, y = 542 74, z = 35.
Vuoren korkeimmalla huipulla, koko 7 x 6 x 1 m.
Tutkittu 1913, entisöity 1962
Kaivauksia: Hackman 1913.
245. III Juhanila
kl Mankkaa, tl 1³⁷⁰
Espoon karttalehti S-36
peruskartta 2034 03
koordinaatit: x = 6675 78, y = 542 50, z = 10.
Sorarinteellä. Tutkittu 1949, hävinnyt kokonaan
rakennustöissä.
Kaivauksia: Hukkinen 1949.
- 246-254. I Kaskrödselbacken
kl Dämits, tl 2¹⁷
Espoon karttalehti R-35
peruskartta 2034 03
koordinaatit (alueen keskus) x = 6677 44, y = 545 46,
z = 25.
Metsärinteellä raunioryhmä 13 rauniota, jonka alue
kartoitettu 1967 asemakaavaosaston puolesta.
- 255-262. I Ormberget
kl Klobbskog, tl Ängsdal 2²¹⁰
Espoon karttalehti S-34
peruskartta 2034 03
koordinaatit (alueen keskus): x = 6677 86, y = 543 48,
z = 20.
Kallioalueella raunioryhmä, koko vaihtelee 2 x 2 m -
5 x 6 m. Useat pahasti hajoitettuja.

263. I Otaniemi
kl Otaniemi Teekkarikylä
Espoon karttalehti V-36
peruskartta 2034 03
koordinaatit: x = 6675 39, y = 546 57, z = 15.
Kalliolla. Tutkittu, aidattu ja varustettu
rauhoituskilvellä.
Kaivauksia: Leppäaho 1952.
- 264-265. I Bredvik
kl Laajalahti, tl Bredvik 1⁹
peruskartta 2034 03
koordinaatit: x = 6676 63, y = 544 60, z = 15.
Kalliolla kaksi röykkiötä. Tutkittu 1954.
Kaivauksia: Erä-Esko 1954.
273. I Smedsby
kl Smedsby, tl 2⁴¹
peruskartta 2034 03
koordinaatit (alueen keskus): x = 6678 22,
y = 541 34,
z = 30-35
8 kivistöröykkiötä metsärinteellä alueella, jonka
laajuus on n. 50 x 100 m.
Röykkiöiden koko n. 2 $\frac{1}{2}$ x 2 $\frac{1}{2}$ m - 4 $\frac{1}{2}$ x 5 m.
274. I Dävits
(luokitus
korjattu
1969)
kl Dävits, tl 4³⁰
peruskartta 2034 03
koordinaatit: x = 6675 59, y = 541 94, z = 20.
Rautakautinen hauta-alue pihamaalla.
Kaivauksia: Meinander 1967-68.
276. I Teerimäki Hongikko
kl Kauklahti, tl Hongikko
peruskartta 2032 12
koordinaatit: x = 6674 06, y = 536 20, z = 25-30.
Alueella ilmoitettu olevan hiidenkivas, mutta
paikkaa ei ole tarkastettu.
Paikalla käyty 1968. Kivas osaksi hävitetty, isot
pohjakivet jäljellä. Rauhositustaulu.
277. I Jäniskallio
kl Nuuksio, tl Konungs 2⁸⁵
peruskartta 2041 10
koordinaatit: x = 6683 56, y = 532 75, z = n. 29.
Esihistoriallinen kalliomaalaus. Hirven(?) kuva,
maalattu punavärillä pystysuoraan kallioseinämään.
Kesäisin nähtävissä vain veneestä.

Luettelo Espoon kiinteistä esihistoriallisista
muinaisjäännöksistä.

Luettelossa on lyhyesti kuvattu ne muinaismuistolain alaiset kiinteät muinaisjäännökset, jotka ovat Muinaistieteellisen toimikunnan tiedossa syksyyn 1970 mennessä. On tärkeää muistaa, että tällainen luettelo ei koskaan voi olla täydellinen, koska kiinteitä muinaisjäännöksiä tulee esille aina lisää, ja myös sellaiset muinaisjäännökset, joita ei aikaisemmin ole tunnettu, ovat muinaismuistolain alaisia.

Luettelo perustuu pääasiassa Espoossa 1962 suoritettuun kiinteiden muinaisjäännösten inventointiin. Sen jälkeenkin tietoon tulleet kohteet ovat siinä mukana.

Muinaisjäännösten numerointi noudattaa inventointikertomuksen numerointia. Sen vuoksi luettelosta puuttuvat numerot 77-210 ja 266-272, jotka mainitussa inventointikertomuksessa on annettu irtainten esineiden yms löytöpaikoille, ja joita ei siis tässä yhteydessä tarvitse ottaa huomioon.

Kiinteät muinaisjäännökset on jaettu kolmeen luokkaan, I, II ja III, sen mukaan, miten ne on kaavoituksessa yms otetaan huomioon.

I luokka. Kohteet ovat sen arvoisia, että ne on kaavoituksessa otettava huomioon erikoisalueina. Tällöin on muistettava, että muinaisjäännökseen kuuluu vähintään 2 metrin levyinen suoja-alue (Muinaismuistolaki, 5 §).

II luokka. Kohteilla voi olla suurikin tieteellinen arvo, mutta ne voidaan tutkimusten jälkeen vapauttaa rauhoituksesta, ts. rauhoituksen tarkoituksessa on varata mahdollisuus tutkimuste suorittamiseen. Siten ei näitä kohteita tarvitse ottaa kaavoituksessa huomioon, mikäli se ei muista syistä tule kysymykseen.

III luokka. Kohteet on jo kokonaan tutkittu tai hävinneet, ja niillä on enää pelkkä arkistoarvo, joten ne eivät tule kaavoissa kysymykseen.

Luokitukseen voi kyllä tarpeen vaatiessa tehdä muutoksiakin.

Suurin osa Espoon kiinteistä muinaisjäännöksistä on kivikautisia asuinpaikkoja. Tällaisten paikkojen laajuus saattaa olla hyvinkin suuri, mutta koska niistä ei maan pinnalla näy mitään merkkejä, on aluetta yleensä mahdoton ilman kaivauksia tarkoin määrittää. Useimmat Espoon paikoista on sijoitettu luokkaan II, mutta joukossa on muutamia, jotka koskemattoman maastonsa tms vuoksi voidaan ottaa luokkaan I. Näitä voisi ehkä olla enemmänkin. Valittavasti kuuluisin Espoon paikoista, Sperrings (n:o 16) on niin risainen, ettei sitä kannattane ottaa tähän mukaan. Sen sijaan toinen kuuluisa, Finns (n:o 2) tai ainakin osa siitä, on ehkä mahdollinen.

Toinen ryhmä Espoon muinaisjäännöksistä on muinaishautoja. Ne ovat lähinnä pronssikaudelta olevia "hiidenkiukaita", kallioiden laelle tai rinteille kivistä kasattuja röykkiöitä. Usein ne ovat pahasti hajoitettuja ja aarteensijöiden penkomia. Koska niillä on nähtävyyden arvoa (enemmän kuin kivikautisella asuinpaikalla) on ne otettu luokkaan I lukuunottamatta niitä, jotka ovat kokonaan hävinneet.

Luettelossa on mainittu kohteista paikannimi (usein pelkkä tilan nimi), kylä (kl) ja tila (tl) rekisterinumeroineen (saatu yleensä peruskartalta). Kylien nimet on otettu peruskartalta, siis yleensä ruotsalaisessa muodossa. Paikkojen sijainti on ilmaistu Espoon karttalehdillä 1:2000 (jäljennökset lähetetty aikoinaan asemakaavaosastolle) sekä peruskartalla 1:20 000 koordinaatteina. Laajemmista alueista ilmoitetaan keskipaikan koordinaatit. (z = paikan korkeus).

Huomattava on, että useimmat paikat on merkitty kartoille ilman tarkkoja mittauksia, joten niiden sijainti ei ole mitenkään täsmällinen.

Luettelossa on myös lyhyt kuvaus maastosta ja, mikäli paikalla on suoritettu kaivauksia, mainitaan tutkijan nimi ja tutkimusvuosi.

E s p o o n kiinteät muinaisjäännökset

luettelo v. 1962 suoritetun
inventoinnin perusteella.

Täydennetty.

A. Kivikautiset asuinpaikat

n:o luokka

1. II Grankulla
kl Mankby , tl Grankulla 1⁷
peruskartta 2032 12
koordinaatit: x = 6675 54, y = 531 74, z = 15.
Pelto- ja puutarharinnettä.

2. I(?) Finns
kl Esbogård, tl Esbogård 1³⁰⁰
peruskartta 2032 12
koordinaatit: x = 6675 60, y = 532 12, z = n. 15.
Metsäistä mäenrinnettä, paikoin kalliota. Vanhoja
hiekkakuoppia, nyt kaatopaikkoina. Soveltuisi ehkä
säilytettäväksi, jos hiekkakuopat täytettäisiin.
Osittain tutkittu.
Kaivauksia: Äyräpää 1923-24, Siiriäinen 1965.

3. III Mankäker
kl Esbogård, tl Esbogård 1³⁰⁰
peruskartta 2032 12
koordinaatit: x = 6675 43, y = 532 25, z = 10.
Peltoa ja metsänlaitaa. Tutkittu loppuun.
Kaivauksia: Siiriäinen 1965.

- n:o luokka
4. I(?) Backisäker
kl Esbogård, tl Esbogård 1³⁰⁰
peruskartta 2032 12
koordinaatit: x = 6675 70, y = 532 30, z = 10-15.
Peltoa ja metsikköä. Ehkä voisi yhdessä n:o 2:n
kanssa ottaa luokkaan I.
5. II Finns, läntinen
kl Mankby, tl Esbogård RN:o 1³⁵
peruskartta 2032 12
koordinaatit: x = 6675 82, y = 532 02, z = 30.
Metsäistä mäen päällystää.
6. II Finns sauna
kl Mankby ja Esbogård, tl Finns 1¹, Esbogård 1³⁰⁰
peruskartta 2032 12
koordinaatit: x = 6675 86, y = 532 18, z = 20-25 m.
Peltoa.
7. II Mosabacken
kl Esbogård, tl Esbogård 1³⁰⁰
peruskartta 2032 12
koordinaatit: x = 6676 08, y = 532 22, z = 20.
Peltoa.
8. II Kosthäll
kl Esbogård, tl Esbogård 1³⁰⁰
peruskartta 2032 12

- n:o luokka
8. II koordinaatit: x = 6676 14, y = 532 40, z = 15-20.
Peltorinne.
9. II Hingsthagen
kl Esbogård, tl Esbogård 1³⁰⁰
peruskartta 2032 12
koordinaatit: x = 6676 54, y = 532 35, z = 15-20.
Hakamaata. Epävarma asuinpaikka.
10. II Hemkärr
kl Esbogård, tl Esbogård
peruskartta 2032 12
koordinaatit: x = 6677 24, y = 532 21, z = 17 ½.
Peltokumpare, päällä sähköpylväs.
11. II Björkbacka
kl Esbogård/Sperrings, tl Esbogård 1³⁰⁰, 2⁹
peruskartta 2032 12
koordinaatit: x 6677 30, y = 532 46, z = 20-25.
Peltoa.
12. II Bergdal
kl Myntböle, tl Gumbölen k:no
Espoon karttalehti M-34/35
peruskartta 2032 12
koordinaatit: x = 6677 70, y = 533 14, z = 30-35.
Peltoa ja metsää.

- n:o luokka
- 13 II Kläppkärr
kl Sperrings, tl Kläppkärr 2⁹, Fridhem 2⁸
peruskartta 2032 12
koordinaatit: x = 6677 50, y = 532 44, z = 25-30.
Peltorinnettä.
14. II Kronberg
kl Sperrings, tl Kronberg 2¹, Hemkärr 2⁹, Ny-
kulla 2²
peruskartta 2032 12
koordinaatit: x = 6677 42, y = 532 20, z = 20-30.
Peltoa ja puutarhaa.
15. II Hemmäkärr N
kl Sperrings, tl Esbogård 2⁹
peruskartta 2032 12
koordinaatit: x = 6677 44, y = 531 98, z = 15-25.
Peltoa.
16. II Sperrings
kl Sperrings, tl Sperrings 1³, 1⁵, 2⁵, 2⁹
peruskartta 2032 12
koordinaatit: x = 6677 60, y = 531 90, z = 25-35.
Peltoa, pihamaata, metsikköä. Alue rakennusten,
hiekkakuoppien ja teiden pahasti hävittämä.
Osaksi tutkittu.
Kaivaukset: Äyräpää 1923-24.
17. II Toivola
kl Sperrings, tl Toivola 1⁷
peruskartta 2032 12

- n:o luokka
17. II koordinaatit: x = 6677 70, y = 531 70, z = 20-30 m.
Peltoa.
18. II Stenkulla
kl Sperrings, tl Stenkulla 1¹
peruskartta 2032 12
koordinaatit: x 6677 73, y = 531 60, z = 30-35.
Puutarhaa, peltoa.
19. II Vadspång Mellankärr
kl Forsbacka, tl Vadspång 1²⁰⁸
peruskartta 2032 12
koordinaatit: x = 6678 10, y = 531 90, z = 30.
Peltoa.
20. II Mossåker
kl Esbogård, tl Esbogård 1³⁰⁰
peruskartta 2032 12
koordinaatit: x = 6678 06, y = 532 17, z = 25-30.
Peltoa.
21. III Lillguss Storåker
kl Träskby, tl Siltapirtti 8¹
peruskartta 2032 12
koordinaatit: x = 6677 12, y = 531 04, z = 15.
Loppuun tutkittu.
Kaivaukset: Väänänen 1966.
22. II Järtbacka
kl Sperrings, tl Valtion rautatiet
peruskartta 2032 12
koordinaatit: x = 6677 44, y = 531 10, z = 30-40.

n:o	luokka		n:o	luokka	
22	II	Kivikkoinen metsärinne. Suuri Sorakuoppa tuhonnut pääosan asuinpaikasta, jota on kuitenkin vielä jäljellä kuopan pohjoisreunassa.	28.	II	Bredstensbäck kl Sperrings, tl 3 ⁴ peruskartta 2032 09 koordinaatit: x = 6677 90, y = 529 90, z = 30. Peltokumpare.
23.	II	Järtbacka SW kl Sperrings, tl Koivulehto 3 ³ peruskartta 2032 12 koordinaatit: x = 6677 38, y = 530 95, z = 15. Peltorinnettä.	29.	II	Fagerängen kl Niemis, tl 1 ⁵ , 2 ⁴ peruskartta 2032 09 koordinaatit: x = 6678 90, y = 529 55, z = 30. Peltoa. Sijainti ei täysin varma.
24.	II	Koivulehto kl Sperrings, tl Koivulehto 3 ³ peruskartta 2032 12 koordinaatit: x = 6677 58, y = 531 00, z = 25. Peltoa ja puutarhaa.	30.	II	Lockkärrhage kl Urberga, tl Urberga 1 ³ peruskartta 2032 09 koordinaatit: x = 6678 25, y = 529 30, z = 25. Peltoa ja metsikköä.
25.	II	Erkkulla kl Esbogård, tl Erkkulla 1 ²⁴⁷ peruskartta 2032 12 koordinaatit: x = 6677 32, y = 530 44, z = 20. Peltoa. Sijainti ei täysin varmistettu.	31.	II	Riåker kl Urberga, tl Urberga 1 ³ peruskartta 2032 09 koordinaatit: x = 6678 00, y = 529 10, z = 20. Peltoa.
26.	II	Björkdal kl Tråskby, tl Björkdal RN:o 1 ⁹ peruskartta 2032 12 koordinaatit: x = 6677 74, y = 530 76, z = 30. Puutarhaa, peltoa. Asuinpaikka ei täysin varmistettu.	32.	II	Niemis Storåker kl Niemis, tl Niemis 2 ⁹ peruskartta 2032 09 koordinaatit: x = 6678 35, y = 528 80, z = 20. Peltoa.
27.	II	Spörsål kl Sperrings, tl 1 ³ , 2 ⁴⁵ peruskartta 2032 12 koordinaatit: x = 6678 00, y = 530 56, z = 25. Peltoa ja metsikköä. Asuinpaikka ei täysin varmistettu.	33.	II	Jorreåker kl Niemis, tl Niemis 2 ⁹ peruskartta 2032 09 koordinaatit: x = 6678 25, y = 528 66, z = 15-20. Peltoa.

- n:o luokka
- 34 II Nyåker
kl Niemis, tl Niemis 2⁹
peruskartta 2032 09
koordinaatit: x = 6678 60, y = 528 40, z = 25.
Peltoa.
35. II Launisåker
kl Niemis, tl Niemis 2⁹, 1⁵, 1⁹
peruskartta 2032 09
koordinaatit: x = 6678 80, y = 528 79, z = 30.
Peltoa.
36. II Syvänoja
kl Niemis, tl Rådal 1⁴
peruskartta 2032 09
koordinaatit: x = 6679 26, y = 528 84, z = 40.
Peltoa, laidunta.
37. II Putkars
kl Niemis, tl 1¹, 1³
peruskartta 2032 09
koordinaatit: x = 6679 28, y = 529 26, z = 45.
Peltoa, laidunta.
38. II Brinkensbacke
kl Esbogård, tl Esbogård 1³⁰⁰
Espoon karttalehti M-36
peruskartta 2032 12
koordinaatit: x = 6676 24, y = 532 84, z = 20.
Metsäinen ja kalliainen mäki maantien laidassa.
Hiekkakuoppa.
39. II Mäntymäki
kl Myntböle, Näkinkylä, tl Mäntymäki 2³³, Skogs-
hydda 2¹⁶.
Espoon karttalehti M-35
peruskartta 2032 12

n:o luokka

39. II koordinaatit: $x = 6676\ 73$, $y = 533\ 60$, $z = 22$.
Pihamaata. Mäntymäen aluetta tutkittu.
Kaivaukset: Meinander 1964.
40. III Mynt
kl Myntböle, tl Myntböle 1⁴¹
Espoon karttalehti M-35
peruskartta 2032 12
koordinaatit: $x = 6677\ 12$, $y = 533\ 00$, $z = 25$.
Metsärinne, TVH:n hiekkakuoppa. Alue tutkittu.
Kaivauksia: Meinander 1958.
41. II Gumböle S
kl Gumböle, tl Gumbölegård 3²⁹⁹
Espoon karttalehti N-34
peruskartta 2032 12
koordinaatit: $x = 6678\ 86$, $y = 534\ 44$.
Puistoa ja peltoa.
42. I Gumböle E
kl Gumböle, tl Gumbölegård 3²⁹⁹
Espoon karttalehti N-33
peruskartta 2032 12
koordinaatit: $x = 6679\ 09$, $y = 534\ 48$, $z = 22$.
Metsää ja peltoa. Voisi ajatella luokkaan I.
43. III Gumböle N
kl Gumböle, tl Gumbölegård 3²⁹⁹
Espoon karttalehti M-33/N-33
peruskartta 2032 12
koordinaatit: $x = 6679\ 30$, $y = 534\ 40$, $z = 25$.
Alue tutkittu, yli rakennettu moottoritie.
Kaivauksia: Siiriäinen 1965.

n:o luokka

44. II Niittylän kansakoulu
kl Gumböle, tl 1⁴⁴
Espoon karttalehti N-33
peruskartta 2032 12
koordinaatit: x = 6679 76, y = 534 46, z = 25.
Kallioista metsää, asuinpaikka osaksi suuren
hiekkakuopan tuhoama.

45. II Hägerbäck
kl Gumböle, tl Hägerbäck 3¹⁷
Espoon karttalehti M-33
peruskartta 2032 12
koordinaatit: x = 6679 88, y = 533 70, z = 30.
Peltoa.

46. II Forsbacka Kvarnträsk
kl Forsbacka, tl Forsbacka 1⁶
peruskartta 2032 12
koordinaatit: x = 6678 54, y = 532 44, z = 30.
Järvenrantapeltoa.

47. II Forsbacka W
kl Forsbacka, tl Forsbacka 1⁶
peruskartta 2032 12
koordinaatit: x = 6678 94, y = 532 14, z = 26-30.
Peltoa.

48. II Svartbäck
kl Esbogård, tl Svartbäck 1⁵³
peruskartta 2032 12
koordinaatit: x = 6679 97, y = 532 41, z = 30.
Peltoa.

n:o luokka

49. II Svartbäck, Ryte
kl Esbogård, tl Svartbäck 1⁵³
peruskartta 2041 10
koordinaatit: x = 6680 26, y = 532 40, z = 27-30.
Peltoa.

50. I Nupuri S
kl Nupurila, tl Nupuri 1¹⁸¹
peruskartta 2041 10
koordinaatit: x = 6680 24, y = 532 88, z = 35.
Peltoa. Ehkä luokkaan I.

51. III Nupuri W
kl Nupurila, tl Nupuri 1¹⁸¹
peruskartta 2041 10
koordinaatit: x = 6680 65, y = 532 44, z = 28-30.
Asuinpaikka epävarma, jäänyt moottoritien alle.

52. II Linnunkivi
kl Nuuksio, tl Linnunkivi 10³³, 10¹⁰⁹
peruskartta 2041 10
koordinaatit: x = 6689 27, y = 530 72, z = 30.
Järvenrantapeltoa.

53. II Kuusela
kl Nuuksio, tl Kuusela 4⁹
peruskartta 2041 07
koordinaatit: x = 6688 64, y = 529 93, z = 28.
Peltoa. Osaksi tutkittu.
Pohjakallio 1969.

54. II Stenbacka
kl Muhlby, tl Stenbacka 5¹⁹
Espoon karttalehdet M- 37/38
peruskartta 2032 12

- n:o luokka
54. II koordinaatit: x = 6674 06, y = 533 34, z = 20-25.
Metsää, suuret hiekkakuopat nähtävästi tuhonneet
pääosan asuinpaikasta.
55. II Bensuls
kl Fannsby, tl Bensuls 4³
Espoon karttalehdet N-35/36
peruskartta 2032 12
koordinaatit: x = 6676 50, y = 534 60, z = 20-30.
Peltorinnettä.
56. II Mickels
kl Morby, tl Mickels 3¹²⁴
Espoon karttalehti N-35
peruskartta 2032 12
koordinaatit: x = 6677 46, y = 535 66, z = 20.
Peltoa.
57. II Lilltorp
kl Morby, tl Lilltorp 2⁸⁴
Espoon karttalehti N-34
peruskartta 2032 12
koordinaatit: x = 6677 92, y = 535 73, z = 25.
Peltoa.
58. II Erikelund
kl Morby, tl Erikelund 1¹¹³
Espoon karttalehti O-36
peruskartta 2032 12
koordinaatit: x = 6676 41, y = 536 72, z = 20.
Pihamaata.
59. II Tuomarila Palotie
kl Tuomarila, tl 3⁹⁷
Espoon karttalehti P-35
koordinaatit: x = 6676 88, y = 538 68, z = 25.
Puutarhaa.

- n:o luokka
60. II Övre Lövkulla
kl Lövkulla, tl Övre Lövkulla 1⁸⁴
Espoon karttalehti N-33
peruskartta 2032 12
koordinaatit: x = 6679 06, y = 535 84, z = 25.
Peltorinne, metsikköä.
61. II Solkulla
kl Gloms, tl Solkulla 1³, 1⁶³
Espoon karttalehti O-33
peruskartta 2032 12
koordinaatit: x = 6679 36, y = 536 78, z = 20.
Puistoaluetta.
62. I Oittaa Kakola
kl Oitans, tl Oittaa 1³⁴
Espoon karttalehti O-31
peruskartta 2041 10
koordinaatit: x = 6681 44, y = 536 32, z = 30.
Metsärinnettä. Maastoltaan harvinaisen koskematon
kivikautinen asuinpaikka, joka erinomaisesti sopisi
kaavassa huomioon otettavaksi. Tällöin tulisi kysy-
mykseen koko mäki.
63. II Bodom 1 Svartbäck
kl Bodom, tl Bodom 2¹¹⁸
peruskartta 2041 10
koordinaatit: x = 6684 60, y = 537 56, z = 25.
Peltokumpare lähellä järven rantaa.
64. II Bodom 2 Smedsviken
kl Bodom, tl Bodom 2¹¹⁸
peruskartta 2041 10
koordinaatit: x = 6684 51, y = 537 88, z = 25.
Peltoa.

n:o Luokkaa

65 II Bodom 3
kl Bodom, tl Bodom 1⁹⁵
peruskartta 2041 10
koordinaatit: x = 6684 69, y = 538 10, z = 25.
Peltoa.

66. II Risbacka
kl Bemböle, tl Risbacka 2⁶¹
Espoon karttalehti P-33
peruskartta 2033 12
koordinaatit: x = 6679 54, y = 537 90, z = 18.
Peltoa.

67. II Hasselbacka
kl Bemböle, tl Hasselbacka 2⁶⁰, Jorf 2⁶⁴
Espoon karttalehti P-33
peruskartta 2032 12
koordinaatit: x = 6679 90, y = 537 82, z = 20.
Peltoa, puutarhaa. Osittain jäänyt tien alle.

68. II Jorf
kl Karvasbacka, tl Jorf 2³⁵⁸
Espoon karttalehti P-33
peruskartta 2032 12
koordinaatit: x = 6678 94, y = 538 30, z = 25.
Peltoa.

69. II Lill-Ingåla
kl Bemböle, tl Lill-Ingåla 1²⁴⁰
Espoon karttalehti R-33
peruskartta 2034 03
koordinaatit: x = 6679 49, y = 541 50, z = 40.
Metsikköä, suuren hiekkakuopan osaksi tuhoama.

n:o Luokkaa

70 II Bolarskog 3
kl Bolarskog, tl 2⁴
Espoon karttalehti P-37
peruskartta 2032 12
koordinaatit: x = 6674 81, y = 538 41, z = 17-20.
Metsää, suuren hiekkakuopan osittain tuhoama.

71. II Bolarskog 2
kl Bolarskog, tl Bolarskog 3⁴
Espoon karttalehti P-37
peruskartta 2032 12
koordinaatit: x = 6674 40, y = 539 00, z = 15.
Metsää, hiekkakuoppia.

72. III Bolarskog 1
kl Bolarskog, tl Bolarskog 3⁶⁷
Espoon karttalehti Q-38
peruskartta 2032 12
koordinaatit: x = 6674 00, y = 539 20, z = 15.
Hiekanottoalue, tutkittu kokonaan.
Kaivauksia: Meinander 1964.

73. II Lillhemt Torsbacka
kl Hemtans, tl Lillhemt 2⁹⁰
Espoon karttalehti R-36
peruskartta 2034 03
koordinaatit: x = 6675 56, y = 540 80, z = 15.
Metsäinen mäenrinne, osittain hiekkakuopan tuhoama.

74. III Björnbacka
kl Smedsby, tl Stens 3⁸⁷, 2³⁵
Espoon karttalehti R-35
peruskartta 2034 03
koordinaatit: x = 6677 31, y = 540 96, z = 20.
Rakennustöissä nähtävästi kokonaan tuhoutunut.

n:o luokkaa

75. II Lintuvaara
kl Iso Huopalahti, tl Muuttolinnunreitti 1⁵⁰⁵
Espoon karttalehti T-31
peruskartta 2043 01
koordinaatit: x = 6682 16, y = 545 35, z = 35.
Puutarhaa.

76. II Nybacka
kl Mäkkylä, tl 2¹³¹, 2¹³⁴
Espoon karttalehti V-31
peruskartta 2043 01
koordinaatit: x = 6682 16, y = 546 26, z = 28.
Peltorinnettä.

263. I Otaniemi
kl Otaniemi Teekkarikylä
Espoon karttalehti V-36
peruskartta 2034 03
koordinaatit: x = 6675 39, y = 546 57, z = 15.
Kalliolla. Tutkittu, aidattu ja varustettu
rauhoituskilvellä.
Kaivauksia: Leppäaho 1952.

264-265. I Bredvik
kl Laajalahti, tl Bredvik 1⁹
peruskartta 2034 03
koordinaatit: x = 6676 63, y = 544 60, z = 15.
Kalliolla kaksi röykkiötä. Tutkittu 1954.
Kaivauksia: Erä-Esko 1954.

273. I Smedsby
kl Smedsby, tl 2⁴¹
peruskartta 2034 03
koordinaatit (alueen keskus): x = 6678 22,
y = 541 34,
z = 30-35
8 kivistöröykkiötä metsärinteellä alueella, jonka
laajuus on n. 50 x 100 m.
Röykkiöiden koko n. 2 ½ x 2 ½ m - 4 ½ x 5 m.

274. I Dävits
(luokitus
korjattu
1969)
kl Dävits, tl 4³⁰
peruskartta 2034 03
koordinaatit: x = 6675 59, y = 541 94, z = 20.
Rautakautinen hauta-alue pihamaalla.
Kaivauksia: Meinander 1967-68.

276. I Teerimäki Hongikko
kl Kauklahti, tl Hongikko
peruskartta 2032 12
koordinaatit: x = 6674 06, y = 536 20, z = 25-30.
Alueella ilmoitettu olevan hiidenkivas, mutta
paikkaa ei ole tarkastettu.
Paikalla käyty 1968. Kivas osaksi hävitetty, isot
pohjakivet jäljellä. Rauhositustaulu.

277. I Jäniskallio
kl Nuuksio, tl Konungs 2⁸⁵
peruskartta 2041 10
koordinaatit: x = 6683 56, y = 532 75, z = n. 29.
Esihistoriallinen kalliomaalaus. Hirven(?) kuva,
maalattu punavärillä pystysuoraan kallioseinämään.
Kesäisin nähtävissä vain veneestä.

- n:o luokka
17. II koordinaatit: $x = 6677\ 70$, $y = 531\ 70$, $z = 20-30$ m
Peltoa
18. II Stenkulla
kl Sperrings, tl Stenkulla 1¹
peruskartta 2032 12
koordinaatit: $x = 6677\ 73$, $y = 531\ 60$, $z = 30-35$
Puutarhaa, peltoa
19. II Vadspång Mellankärr
kl Forsbacka, tl Vadspång 1²⁰⁸
peruskartta 2032 12
koordinaatit: $x = 6678\ 10$, $y = 531\ 90$, $z = 30$
Peltoa
20. II Mossåker
kl Esbogård, tl Esbogård 1³⁰⁰
peruskartta 2032 12
koordinaatit: $x = 6678\ 06$, $y = 532\ 17$, $z = 25-30$
Peltoa
21. III Lillguss Storåker
kl Träskby, tl Siltapirtti 8¹
peruskartta 2032 12
koordinaatit: $x = 6677\ 12$, $y = 531\ 04$, $z = 15$
Loppuun tutkittu
Kaivaukset: Väinänen 1966
22. II Järtbacka
kl Sperrings, tl Valtion rautatiet
peruskartta 2032 12
koordinaatit: $x = 6677\ 44$, $y = 531\ 22$, $z = 30-40$

n:o	luokka	
22	II	Kivikkoinen metsärinne. Suuri sorakuoppa tuhonnut pääosan asuinpaikasta, jota on kuitenkin vielä jäljellä kuopan pohjoisreunassa.
23.	II	Järtbacka SW kl Sperrings, tl Koivulehto 3 ³ peruskartta 2032 12 koordinaatit: x = 6677 38, y = 530 95, z = 15 Peltorinnettä
24.	II	Koivulehto kl Sperrings, tl Koivulehto 3 ³ peruskartta 2032 12 koordinaatit: x = 6677 58, y = 531 00, z = 25 Peltoa ja puutarhaa
25.	II	Erkkulla kl Esbogård, tl Erkkulla 1 ²⁴⁷ peruskartta 2032 12 koordinaatit: x = 6677 32, y = 530 44, z = 20 Peltoa. Sijainti ei täysin varmistettu
26.	II	Björkdal kl Träskby, tl Björkdal RN ^o 1 ⁹ peruskartta 2032 12 koordinaatit: x = 6677 74, y = 530 76, z = 30 Puutarhaa, peltoa. Asuinpaikka ei täysin varmistettu
27.	II	Spörsmål kl Sperrings, tl 1 ³ , 2 ⁴⁵ peruskartta 2032 12 koordinaatit: x = 6678 00, y = 530 56, z = 25 Peltoa ja metsikköä. Asuinpaikka ei täysin varmistettu

n:o	luokka	
28.	II	Bredstensbäck kl Sperrings, tl 3 ⁴ peruskartta 2032 09 koordinaatit: x = 6677 90, y = 529 90, z = 30 Peltokumpare
29.	II	Fagerängen kl Niemis, tl 1 ⁵ , 2 ⁴ peruskartta 2032 09 koordinaatit: x = 6678 90, y = 529 55, z = 30 Peltoa. Sijainti ei täysin varma
30.	II	Lockkärrhage kl Urberga, tl Urberga 1 ³ peruskartta 2032 09 koordinaatit: x = 6678 25, y = 529 30, z = 25 peltoa ja metsikköä
31.	II	Riåker kl Urberga, tl Urberga 1 ³ peruskartta 2032 09 koordinaatit: x = 6678 00, y = 529 10, z = 20 Peltoa
32.	II	Niemis Storåker kl Niemis, tl Niemis 2 ⁹ peruskartta 2032 09 koordinaatit: x = 6678 35, y = 528 80, z = 20 Peltoa
33.	II	Jorreåker kl Niemis, tl Niemis 2 ⁹ peruskartta 2032 09 koordinaatit: x = 6678 25, y = 528 66, z = 15-20 Peltoa

- n:o luokka
- 34 II Nyåker
kl Niemis, tl Niemis 2⁹
peruskartta 2032 09
koordinaatit: x = 6678 60, y = 528 40, z = 25
Peltoa
35. II Launisåker
kl Niemis, tl Niemis 2⁹, 1⁵, 1⁹
peruskartta 2032 09
koordinaatit: x = 6678 80, y = 528 70, z = 30
Peltoa
36. II Syvänoja
kl Niemis, tl Rådal 1⁴
peruskartta 2032 09
koordinaatit: x = 6679 26, y = 528 84, z = 40
Peltoa, laidunta
37. II Putkars
kl Niemis, tl 1¹, 1³
peruskartta 2032 09
koordinaatit: x = 6679 28, y = 529 26, z = 45
Peltoa, laidunta
38. II Brinkensbacke
kl Esbogård, tl Esbogård 1³⁰⁰
Espoon karttalehti M-36
peruskartta 2032 12
koordinaatit: x = 6676 24, y = 532 84, z = 20
Metsäinen ja kallioinen mäki maantien laidassa.
Hiekkakuoppa.
39. II Mäntymäki
kl Myntböle, Näkinkylä, tl Mäntymäki 2³³, Skogs-
hydda 2¹⁶
Espoon karttalehti M-35
peruskartta 2032 12

- | n:o | luokka | |
|-----|--------|---|
| 39 | II | koordinaatit: $x = 6676\ 73$, $y = 533\ 60$, $z = 22$
Pihamaata. Mäntymäen aluetta tutkittu
Kaivaukset: Meinander 1964 |
| 40. | III | Mynt
kl Myntböle, tl Myntböle 1 ⁴¹
Espoon karttalehti M-35
peruskartta 2032 12
koordinaatit: $x = 6677\ 12$, $y = 533\ 00$, $z = 25$
Metsärinne, TVH:n hiekkakuoppa. Alue tutkittu
Kaivauksia: Meinander 1958 |
| 41. | II | Gumböle S
kl Gumböle, tl Gumbölegård 3 ²⁹⁹
Espoon karttalehti N-34
peruskartta 2032 12
koordinaatit: $x = 6678\ 86$, $y = 534\ 44$
Puistoa ja peltoa |
| 42. | I | Gumböle E
kl Gumböle, tl Gumbölegård 3 ²⁹⁹
Espoon karttalehti N-33
peruskartta 2032 12
koordinaatit: $x = 6679\ 09$, $y = 534\ 48$, $z = 22$
Metsää ja peltoa. Voisi ajatella luokkaan I |
| 43. | III | Gumböle N
kl Gumböle, tl Gumbölegård 3 ²⁹⁹
Espoon karttalehti M-33/N-33
peruskartta 2032 12
koordinaatit: $x = 6679\ 30$, $y = 534\ 40$, $z = 25$
Alue tutkittu, yli rakennettu moottoritie.
Kaivauksia: Siiriäinen 1965 |

n:o	luokka	
44.	II	Niittylän kansakoulu kl Gumböle, tl 1 ⁴⁴ Espoon karttalehti N-33 peruskartta 2032 12 koordinaatit: x = 6679 76, y = 534 46, z = 25 Kallioista metsää, asuinpaikka osaksi suuren hiekkakuopan tuhoama
45.	II	Hägerbäck kl Gumböle, tl Hägerbäck 3 ¹⁷ Espoon karttalehti M-33 peruskartta 2032 12 koordinaatit: x = 6679 88, y = 533 70, z = 30 Peltoa
46.	II	Forsbacka Kvarnträsk kl Forsbacka, tl Forsbacka 1 ⁶ peruskartta 2032 12 koordinaatit: x = 6678 54, y = 532 44, z = 30 Järvenrantapeltoa
47.	II	Forsbacka W kl Forsbacka, tl Forsbacka 1 ⁶ peruskartta 2032 12 koordinaatit: x = 6678 94, y = 532 14, z = 26-30 Peltoa
48.	II	Svartbäck kl Esbogård, tl Svartbäck 1 ⁵³ peruskartta 2032 12 koordinaatit: x = 6679 97, y = 532 41, z = 30 Peltoa

n:o	luokka	
49.	II	Svartbäck, Ryte kl Esbogård, tl Svartbäck 1 ⁵³ peruskartta 2041 10 koordinaatit: x = 6680 26, y = 532 40, z = 27-30 Peltoa
50.	I	Nupuri S kl Nupurila, tl Nupuri 1 ¹⁸¹ peruskartta 2041 10 koordinaatit: x = 6680 24, y = 532 88, z = 35 Peltoa. Ehkä luokkaan I
51.	III	Nupuri W kl Nupurila, tl Nupuri 1 ¹⁸¹ peruskartta 2041 10 koordinaatit: x = 6680 65, y = 532 44, z = 28-30 Asuinpaikka epävarma, jäänyt moottoritien alle
52.	II	Linnunkivi kl Nuuksio, tl Linnunkivi 10 ³³ , 10 ¹⁰⁹ peruskartta 2041 10 koordinaatit: x = 6687 27, y = 530 72, z = 30 Järvenrantapeltoa
53.	II	Kuusela kl Nuuksio, tl Kuusela 4 ⁹ peruskartta 2041 07 koordinaatit: x = 6688 64, y = 529 93, z = 28 Peltoa. OSAKSI TUTKITTU <i>Pohjakallio 1969</i>
54.	II	Stenbacka kl Muhlby, tl Stenbacka 5 ¹⁹ Espoon karttalehdet M- 37/38 peruskartta 2032 12

- n:o luokka
54. II koordinaatit: x = 6674 06, y = 533 34, z = 20-25
Metsää, suuret hiekkakuopat nähtävästi tuhonneet
pääosan asuinpaikasta
55. II Bensuls
kl Fannsby, tl Bensuls 4³
Espoon karttalehdet N-35/36
peruskartta 2032 12
koordinaatit: x = 6676 50, y = 534 60, z = 20-30
Peltorinnettä
56. II Mickels
kl Morby, tl Mickels 3¹²⁴
Espoon karttalehti N-35
peruskartta 2032 12
koordinaatit: x = 6677 46, y = 535 66, z = 20
Peltoa
57. II Lilltorp
kl Morby, tl Lilltorp 2⁸⁴
Espoon karttalehti N-34
peruskartta 2032 12
koordinaatit: x = 6677 92, y = 535 73, z = 25
Peltoa
58. II Erikelund
kl Morby, tl Erikelund 1¹¹³
Espoon karttalehti O-36
peruskartta 2032 12
koordinaatit: x = 6676 41, y = 536 72, z = 20
Pihamaata
59. II Tuomarila Palotie
kl Tuomarila, tl 3⁹⁷
Espoon karttalehti P-35
koordinaatit: x = 6676 88, y = 538 68, z = 25
Puutarhaa

n:o	luokka	
44.	II	Niittylän kansakoulu kl Gumböle, tl 1 ⁴⁴ Espoon karttalehti N-33 peruskartta 2032 12 koordinaatit: x = 6679 76, y = 534 46, z = 25 Kallioista metsää, asuinpaikka osaksi suuren hiekkakuopan tuhoama
45.	II	Hägerbäck kl Gumböle, tl Hägerbäck 3 ¹⁷ Espoon karttalehti M-33 peruskartta 2032 12 koordinaatit: x = 6679 88, y = 533 70, z = 30 Peltoa
46.	II	Forsbacka Kvarnträsk kl Forsbacka, tl Forsbacka 1 ⁶ peruskartta 2032 12 koordinaatit: x = 6678 54, y = 532 44, z = 30 Järvenrantapeltoa
47.	II	Forsbacka W kl Forsbacka, tl Forsbacka 1 ⁶ peruskartta 2032 12 koordinaatit: x = 6678 94, y = 532 14, z = 26-30 Peltoa
48.	II	Svartbäck kl Esbogård, tl Svartbäck 1 ⁵³ peruskartta 2032 12 koordinaatit: x = 6679 97, y = 532 41, z = 30 Peltoa

n:o	luokka	
49.	II	Svartbäck, Ryte kl Esbogård, tl Svartbäck 1 ⁵³ peruskartta 2041 10 koordinaatit: x = 6680 26, y = 532 40, z = 27-30 Peltoa
50.	I	Nupuri S kl Nupurila, tl Nupuri 1 ¹⁸¹ peruskartta 2041 10 koordinaatit: x = 6680 24, y = 532 88, z = 35 Peltoa. Ehkä luokkaan I
51.	III	Nupuri W kl Nupurila, tl Nupuri 1 ¹⁸¹ peruskartta 2041 10 koordinaatit: x = 6680 65, y = 532 44, z = 28-30 Asuinpaikka epävarma, jäänyt moottoritien alle
52.	II	Linnunkivi kl Nuuksio, tl Linnunkivi 10 ³³ , 10 ¹⁰⁹ peruskartta 2041 10 koordinaatit: x = 6687 27, y = 530 72, z = 30 Järvenrantapeltoa
53.	II	Kuusela kl Nuuksio, tl Kuusela 4 ⁹ peruskartta 2041 07 koordinaatit: x = 6688 64, y = 529 93, z = 28 Peltoa. OSAKSI TUUKITTU <i>Pohjakallio 1969</i>
54.	II	Stenbacka kl Muhlby, tl Stenbacka 5 ¹⁹ Espoon karttalehdet M- 37/38 peruskartta 2032 12

- n:o luokka
54. II koordinaatit: $x = 6674\ 06$, $y = 533\ 34$, $z = 20-25$
Metsää, suuret hiekkakuopat nähtävästi tuhonneet
pääosan asuinpaikasta
55. II Bensuls
kl Fannsby, tl Bensuls 4³
Espoon karttalehdet N-35/36
peruskartta 2032 12
koordinaatit: $x = 6676\ 50$, $y = 534\ 60$, $z = 20-30$
Peltorinnettä
56. II Mickels
kl Morby, tl Mickels 3¹²⁴
Espoon karttalehti N-35
peruskartta 2032 12
koordinaatit: $x = 6677\ 46$, $y = 535\ 66$, $z = 20$
Peltoa
57. II Lilltorp
kl Morby, tl Lilltorp 2⁸⁴
Espoon karttalehti N-34
peruskartta 2032 12
koordinaatit: $x = 6677\ 92$, $y = 535\ 73$, $z = 25$
Peltoa
58. II Erikelund
kl Morby, tl Erikelund 1¹¹³
Espoon karttalehti O-36
peruskartta 2032 12
koordinaatit: $x = 6676\ 41$, $y = 536\ 72$, $z = 20$
Pihamaata
59. II Tuomarila Palotie
kl Tuomarila, tl 3⁹⁷
Espoon karttalehti P-35
koordinaatit: $x = 6676\ 88$, $y = 538\ 68$, $z = 25$
Puutarhaa

- n:o Luokka
60. II Övre Lövkulla
kl Lövkulla, tl Övre Lövkulla 1⁸⁴
Espoon karttalehti N-33
peruskartta 2032 12
koordinaatit: x = 6679 06, y = 535 84, z = 25
Peltorinne, metsikköä
61. II Solkulla
kl Gloms, tl Solkulla 1³, 1⁶³
Espoon karttalehti O-33
peruskartta 2032 12
koordinaatit: x = 6679 36, y = 536 78, z = 20
Puistoaluetta
62. I Oittaa Kakola
kl Oitans, tl Oittaa 1³⁴
Espoon karttalehti O-31
peruskartta 2041 10
koordinaatit: x = 6681 44, y = 536 32, z = 30
Metsärinnettä. Maastoltaan harvinaisen koskematon
kivikautinen asuinpaikka, joka erinomaisesti sopisi
kaavassa huomioon otettavaksi. Tällöin tulisi kysy-
mykseen koko mäki
63. II Bodom 1 Svartbäck
kl Bodom, tl Bodom 2¹¹⁸
peruskartta 2041 10
koordinaatit: x = 6684 60, y = 537 56, z = 25
Peltokumpare lähellä järven rantaa
64. II Bodom 2 Smedsviken
kl Bodom, tl Bodom 2¹¹⁸
peruskartta 2041 10
koordinaatit: x = 6684 51, y = 537 88, z = 25
Peltoa

- n:o luokkaa
65. II Bodom 3
kl Bodom, tl Bodom 1⁹⁵
peruskartta 2041 10
koordinaatit: x = 6684 69, y = 538 10, z = 25
Peltoa
66. II Risbacka
kl Bemböle, tl Risbacka 2⁶¹
Espoon karttalehti P-33
peruskartta 2032 12
koordinaatit: x = 6679 54, y = 537 90, z = 18
Peltoa
67. II Hasselbacka
kl Bemböle, tl Hasselbacka 2⁶⁰, Jorf 2⁶⁴
Espoon karttalehti P-33
peruskartta 2032 12
koordinaatit: x = 6679 90, y = 537 82, z = 20
Peltoa, puutarhaa. Osittain jäänyt tien alle
68. II Jorf
kl Karvasbacka, tl Jorf 2³⁵⁸
Espoon karttalehti P-33
peruskartta 2032 12
koordinaatit: x = 6678 94, y = 538 30, z = 25
Peltoa
69. II Lill-Ingåla
kl Bemböle, tl Lill-Ingåla 1²⁴⁰
Espoon karttalehti R-33
peruskartta 2034 03
koordinaatit: x = 6679 49, y = 541 50, z = 40
Metsikköä, suuren hiekkakuopan osaksi tuhoama

- n:o luokka
70. II Bolarskog 3
kl Bolarskog, tl 2⁴
Espoon karttalehti P-37
peruskartta 2032 12
koordinaatit: x = 6674 81, y = 538 41, z = 17-20
Metsää, suuren hiekkakuopan osittain tuhoama
71. II Bolarskog 2
kl Bolarskog, tl Bolarskog 3⁴
Espoon karttalehti P-37
peruskartta 2032 12
koordinaatit: x = 6674 40, y = 539 00, z = 15
Metsää, hiekkakuoppia
72. III Bolarskog 1
kl Bolarskog, tl Bolarskog 3⁶⁷
Espoon karttalehti Q-38
peruskartta 2032 12
koordinaatit: x = 6674 00, y = 539 20, z = 15
Hiekanottoalue, tutkittu kokonaan
Kaivauksia: Meinander 1964
73. II Lillhemt Torsbacka
kl Hemtans, tl Lillhemt 2⁹⁰
Espoon karttalehti R-36
peruskartta 2034 03
koordinaatit: x = 6675 56, y = 540 80, z = 15
Metsäinen mäenrinne, osittain hiekkakuopan tuhoama
74. III Björnbacka
kl Smedsby, tl Stens 3⁸⁷, 2³⁵
Espoon karttalehti R-35
peruskartta 2034 03
koordinaatit: x = 6677 31, y = 540 96, z = 20
Rakennustöissä nähtävästi kokonaan tuhoutunut

n:o luokka

75. II Lintuvaara
kl Iso Huopalahti, tl Muuttolinunreitti 1⁵⁰⁵
Espoon karttalehti T-31
peruskartta 2043 01
koordinaatit: x = 6682 18, y = 545 25, z = 35
Puutarhaa

76. II Nybacka
kl Mäkkylä, tl 2¹³¹, 2¹³⁴
Espoon karttalehti V-31
peruskartta 2043 01
koordinaatit: x = 6681 37, y = 546 26, z = 28
Peltorinnettä

Luokiteltu

B. Muinaishaudat

210. II Viirukallio
kl Muhlby, tl Stenbacka 5¹⁹
Espoon karttalehti M-38
peruskartta 2032 12
koordinaatit: x = 6674 02, y = 533 04, z = 27-28
Kalliojyrkänteen reunalla olevalla tasanteella.
Nähtävästi perusteellisesti hävitetty, mutta paikka ehkä tutkimisen arvoisen.
211. III Jätteberget
kl Kauklahti, tl Gråsten 6⁴⁴
Espoon karttalehti N-37
peruskartta 2032 12
koordinaatit (ilmeisesti): x = 6675 22, y = 534 30,
z = 40
Kokonaan hävitetty, sijaintipaikkakin epävarma
212. II Finns Backisåker
kl Esbogård, tl Esbogård 1³⁰⁰
peruskartta 2032 12
koordinaatit: x = 6675 72, y = 532 30, z = 10-15
Peltoalueen laidassa oleva kiviröykkiö, halk. n. 6 m
Haudaksi epävarma
213. I Bastvik, Kasberget
kl Muhlby, tl Bastvik 7⁶⁵
Espoon karttalehti N-39
peruskartta 2032 12
koordinaatit: x = 6672 74, y = 534 46, z = 53-54
Avoimen kallion laella. Suuri matala epäsäännöllinen
kiviröykkiö, johon on kaivettu 3 kuoppaa. Koko 14 x
11 x 1 m

- 214-215. I Korsnäs
 kl Stensvik Larsvik, tl Villa Korsnäs 1¹²
 Espoon karttalehti O-41
 peruskartta 2032 11
 koordinaatit: x = 6669 96, y = 536 00, z = 17-19
 Kaksi kiviröykkiötä pienellä kalliolla 5 m päässä
 toisistaan. Koko 12 x 10 x 1 m ja 6 x 4 m. Kum-
 mankin keskellä kuoppa
216. I Sandvik
 kl Stensvik Larsvik, tl Sandvik 1⁸
 Espoon karttalehti O-41
 peruskartta 2032 12
 koordinaatit: x = 6670 01, y = 536 13, z = 16-17
 Skrattbergin etelärinteellä röykkiö, koko 12 x
 12 x 1 m
217. I Skrattberget
 kl Stensvik Larsvik, tl 1¹¹²
 Espoon karttalehti O-41 (merkitty "viikinkihauta")
 peruskartta 2032 12
 koordinaatit: x = 6670 13, y = 536 05, z = 34
 Skrattbergin laella, koko 12 x 8 x 1 $\frac{1}{2}$ m. Ha-
 joitettu, 3 kuoppaa
218. I Sökö
 kl Sökö, tl 1⁴³⁷
 Espoon karttalehti O-41
 peruskartta 2032 12
 koordinaatit: x = 6670 22, y = 536 47, z = 18-19m
 Matalalla kalliolla, koko 6 x 6 x 1 m, keskellä
 kuoppa

219. I Mustasaari
 kl Sökö
 peruskartta 2032 11
 koordinaatit: x = 6667 44, y = 537 25, z = 17 $\frac{1}{2}$
 Saaren korkeimmalla kohdalla pahasti hajoitettu.
 Halkaisija 5 m
- 220-221. I Sunds Kasaberget
 kl Frisans, Hanikka, tl 1⁸⁴²
 peruskartta 2032 11
 koordinaatit: 220. x = 6669 25, y = 538 25, z = 37 $\frac{1}{2}$
 221. x = 6669 25, y = 538 23, z = 35
 Vuoren laella, 220 sen korkeimmalla kohdalla, pahasti
 pengottu, halk. n. 6 m. 221 edellisestä n. 20 m län-
 teen, koko 8 x 6 x 1 m, keskellä kuoppa
- 222-223. I Kaitans Sjöloberget
 kl Frisans, tl Kaitans 1⁸⁰²
 Espoon karttalehti Q-40
 peruskartta 2032 12
 koordinaatit: 222 x = 6670 64, y = ⁵³⁹60, z = 20
 x = 6670 66, y = 539 63, z = 20
 Vuoren laella, 222. sen korkeimmalla kohdalla, ha-
 jallaan, ala 6 x 6 m
 223. pyöreä, halkaisija n. 3 m
- 224-225. I Ladusvedängen
 kl Kauklahti, tl Nybacka 7¹⁷
 Espoon karttalehti O-37
 peruskartta 2032 12
 koordinaatit: 224. x = 6674 28, y = 536 93, z = 20
 Metsärinteellä. 224, koko 10 x 11 x 1 m, keskellä
 kuoppa
 225, edellisestä n. 30 m SSW, koko
 4 x 3 x $\frac{1}{2}$ m, epävarma

226. I Bolarskog Marängen
 kl Bolarskog, tl Bolarskog 3⁶⁷
 Espoon karttalehti Q-38
 peruskartta 2032 12
 koordinaatit: x = 6674 06, y = 539 16, z = 17 $\frac{1}{2}$
 Pienellä kalliolla, pyöreä, halk. 7 m, keskellä
 kuoppa. Lähellä tutkittu asuinpaikka n:o 72
227. I Bolarskog
 kl Bolarskog, tl Bolarskog 3⁸²
 Espoon karttalehti P-37
 peruskartta 2032 12
 koordinaatit: x = 6674 34, y = 538 65, z = 20
 Kallion päällä, koko 8 x 7 x 1 m, keskellä kuoppa
228. I Bolarskog Videbo
 kl Bolarskog, tl Bolarskog 3⁸³
 Espoon karttalehti P-37
 peruskartta 2032 12
 koordinaatit: x = 6674 70, y = 538 60, z = 20
 Pienellä kalliolla, ruohottunut
- 229-242. I Storhemt
 kl Hemtans, tl Storhemt 1¹²
 Espoon karttalehti Q-36
 peruskartta 2032 12
 koordinaatit (alueen keskus): x = 6675 76,
 y = 539 60,
 z = 20
 Kaikkiaan 14 kiviröykkiötä kallioalueella, n.
 50 x 100 m alalla. Röykkiöiden koko vaihtelee
 n. 1 $\frac{1}{2}$ x 1 $\frac{1}{2}$ - 2 $\frac{1}{2}$ x 4 m. Joukossa epävarmoja-
 kin

- 243-244. I Gäddevik Kasaberget
kl Olari, tl Gäddevik 1¹⁰⁰⁷
Espoon karttalehti S-39
peruskartta 2034 03
koordinaatit: 243. $x = 6672\ 37$, $y = 542\ 74$, $z = 35$
Vuoren korkeimmalla huipulla, koko 7 x 6 x 1 m.
Tutkittu 1913, entisöity 1962
Kaivauksia: Hackman 1913
245. III Juhanila
kl Mankkaa, tl 1³⁷⁰
Espoon karttalehti S-36
peruskartta 2034 03
koordinaatit: $x = 6675\ 78$, $y = 542\ 50$, $z = 10$
Sorarinteellä. Tutkittu 1949, hävinnyt kokonaan
rakennustöissä
Kaivauksia: Hukkinen 1949
- 246-254 I Kaskrödselbacken
kl Dävits, tl 2¹⁷
Espoon karttalehti R-35
peruskartta 2034 03
koordinaatit (alueen keskus) $x = 6677\ 44$, $y = 545\ 46$,
 $z = 25$
Metsärinteellä raunioryhmä 13 rauniota, jonka alue
kartoitettu 1967 asemakaavaosaston puolesta
- 255-262. I Ormberget
kl Klobbskog, tl Ängsdal 2²¹⁰
Espoon karttalehti S-34
peruskartta 2034 03
koordinaatit (alueen keskus): $x = 6677\ 86$, $y = 543-48$,
 $z = 20$
Kallioalueella raunioryhmä, koko vaihtelee 2 x 2 m -
5 x 6 m. Useat pahasti hajoitettuja

263. I Otaniemi
kl Otaniemi Teekkarikylä
Espoon karttalehti V-36
peruskartta 2034 03
koordinaatit: x = 6675 39, y = 546 57, z = 15
Kalliolla. Tutkittu, aidattu ja varustettu
rauhoituskilvellä.
Kaivauksia: Leppäaho 1952

264-265. I Bredvik
kl Laajalahti, tl Bredvik 1⁹
peruskartta 2034 03
koordinaatit: x = 6676 63, y = 544 60, z = 15
Kalliolla kaksi rökkiötä. Tutkittu 1954
Kaivauksia: Erä-Esko 1954

273. I Smedsby
kl Smedsby, tl 2⁴¹
peruskartta 2034 03
koordinaatit (alueen keskus): x = 6678 22,
y = ~~541 34~~ 541 34
z = ~~30-35~~ 30-35
8 kivistörökkiötä metsärinteellä alueella, jonka
laajuus n. 50 x 100 m.
Röykkiöiden koko n. 2 ½ x 2 ½ m - 4 ½ x 5 m

274. I I Dävits
kl Dävits, tl 4³⁰
(luokitus peruskartta 2034 03
korjattu koordinaatit: x = 6675 59, y = 541 94, z = 20
1969) Rautakautinen hauta-alue pihamaalla
Kaivauksia: Meinander 1967-68

276. I Teerimäki Hongikko
kl Kauklahti, tl Hongikko
peruskartta 2032 12
koordinaatit: x = 6674 06, y = 536 20, z = 25-30
Alueella ilmoitettu olevan hiidenkiuas, mutta
paikkaa ei ole tarkastettu.
Paikalla käyty 1968. Kiuas osaksi hävitetty, isot
pohjakivet jäljellä. Rauhointustaulu.

277. I Jäniskallio
kl Nuuksio, tl Konungs 2⁸⁵
peruskartta 2041 10
koordinaatit: x = 6683 56, y = 532 75, z = n. 29
Esihistoriallinen kalliomaalaus. Hirven (?) kuva,
maalattu punavärillä pystysuoraan kallionseinämään.
Kesäisin nähtävissä vain veneestä.

Espoo/Kiinteät muinaisjäännökset

a. Korjaukset ja täydennykset 5.8.1970 tehtyyn muinaisjäännösten kohdekarttaan (asemak.os.piiir. no 1035)
Muinaistieteellisen toimikunnan 14.8.1970 antamien täydennystietojen mukaan.

Kohteen no	Kohteen nimi	Kohteen uusi luokka	Kohteen ent. luokka	Huomautuksia
2	Finns	I	II	
4	Finns Backisåker	I	II	
50	Nupuri S	I	II	
51	Nupuri W	III	II	
273	Smedsby	I (ei muutosta)	I	Ent. kohde-no A
274	Dåvits	I	II	Ent. kohde-no B
276	Kauklahti Teerimäki	I	ei luokiteltu	Ent. kohde-no C
277	Nuukio Konungs, Jäniskallio	I	-	Uusi kohde: esihistoriallinen kalliomaalaus Nuukion Pitkä- järven länsirannalla tilan RNo 285 niemekkeen pohjois- kärjessä

M. J. E 248/122-70 saap. 16.9.70



ESPOON KAUPPALA—ESBO KÖPING

TEKNILLINEN VIRASTO — TEKNISKA VERKET
ASEMAKAAVAOSASTO — STADSPLANEAVDELNINGEN

N:o B 3778
Kauniainen 14.9.1970
ESPOO
ESBO

Muinaistieteellinen toimikunta
Esihistoriallinen osasto
Kansallismuseo

Mannerheimintie 34
Helsinki 10

Lähetän oheisena asemakaavaosastolla laaditun, Muinaistieteellisen toimikunnan 14.8.1970 tekemillä korjauksilla ja täydennyksillä sekä kauppalan mittausosastolla tarkistetuilla Rn:o- ja omistussuhdetiedoilla varustetun luettelon Espoon kiinteistä muinaisjäänöksistä, tähän luetteloon liittyvän piirustuksen n:o 1035 sekä pyytämäne kopion yleiskaavaluonnoksesta ja kaavoitusalueita kuvaavan piirustuksen n:o 1002.

Luettelon sarakeselitysten täydennykseksi mainittakoon, että sarakkeessa b esitetty numerosarja tarkoittaa käyttöön otettua, piir. n:o 1002 mukaista kaavoitusalueumeroointia.

(LR)



Hils-Erik Fager
asemakaava-arkkitehti



Espoo/Kiinteät esihistorialliset muinaisjäännökset

Korjaukset ja täydennykset 5.8.1970 tehtyyn muinaisjäännösten kohdekarttaan (asemak. os. piir. nro 1035) museoviraston 13.4.1982 antamien täydennysten mukaan

Kohteen nro.	Kohteen nimi	Kohteen uusi luokka	Kohteen entinen luokka	Huomautuksia
5 (5) ¹	Finns läntinen	III	II	Lisäys, koekaivaus 1981
6 (6)	Finns sauna	III	II	" " "
56 _c (56 _c)	Muurala Mikkela	III (peltoalue, 150 m koilliseen numerosta 56 _a). Kohteet 56 _a ja b luokassa II.	II	Lisäys, kaivauksia 1978-79, loppuun tutkittu.
58 (58)	Muurala, Erikelund	osaksi III (tiealue) osaksi vielä luokassa II	II	Lisäys, koekaivaus 1982
66 (66)	Bemböle, Ribacka	III	II	Lisäys, kaivaus 1980
68 (68)	Karvasmäki, Jorf	III, osaksi; sairaalaan vievän tien lounaispuolella oleva alue, luokka II	II	Lisäys, kaivauksia 1975 ja 1979
72 (72)	Puolarmetsä	sairaalan tontilla oleva asuinpaikka luokassa III; hautaröykkiö edelleen luokassa I (nro 226)	III	Lisäys, kaivaus 1972-73
274 (100)	Taavinkylä Dåvits	osaksi III; osaksi I, tontti RN:o 4:30	I	Lisäys, kaivauksia 1970 ja 1977
278 (89)	Karvasmäki, Jorvi	III	II	Lisäys, kaivaus 1976
279 (103) (uusi)	Kilo, Västerängen	I		Lisäys, kaksi kiviröykkiötä tl. = Kilonkartano, RN:o 1:131; peruskartta 2034 03, koord. x = 6679 92, y = 544 04, z = 20 m, merkitty karttaan

I = suluissa oleva numero viittaa Helsingin seutukaavaliiton luetteloon 1980, Helsingin kiinteät esihistorialliset muinaisjäännökset

1975-1978

2 kpl.

21.8.1970/LR

Espoo/Kiinteät muinaisjännökseta. Korjaukset ja täydennykset 5.8.1970 tehtyyn muinaisjännösten kohdekarttaan (asemak.os.piiir. no 1035)Muinaistieteellisen toimikunnan 14.8.1970 antamien täydennystietojen mukaan.

Kohteen no	Kohteen nimi	Kohteen uusi luokka	Kohteen ent. luokka	Huomautuksia
2	Finns	I	II	
4	Finns Backisåker	I	II	
50	Nupuri S	I	II	
51	Nupuri W	III	II	
273	Smedsby	I (ei muutosta)	I	Ent.kohde-no A
274	Dåvits	I	II	Ent.kohde-no B
276	Kauklahti Teerimäki	I	ei luokiteltu	Ent.kohde-no C
277	Nuukio Konungs, Jäniskallio	I	-	Uusi kohde: esihistori- allinen kalliomaalaus Nuuksion Pitkäjärven länsirannalla tilan RNo 2 ⁸⁵ niemekkeen poh- joiskärjessä

Luettelo Espoossa inventoiduista, kivikautisista asuinpaikoista (Not 1-76 ja I)

Sarakkeet:

a = kohteen no ja Muinaistieteellisen toimikunnan tekemä luokitus (I,II,III)

b = kylän nimi ja kohteen, tilan tai tontin nimi tai muu sijainnin tarkennus

c = tilan tai tontin RNo (suluissa alkuper. luettelon mukainen, vanha RNo)

d = tilan omistaja ja mahd. osoite

e = karttalehti, kohteen koordinaatit, sijainnin ja maaston selostus sekä kohteen mahd. kuvaus ja tutkimukset.

f = huomautuksia, täydennyksiä. *(Espoon yleislaavan 1974 aluerakinnat; Fin = maa- ja metsätalous alue, Es = suojelutarkoituksia palveleva viikosaue Ry = yleisille toiminnalle tarkoitettu alue)*

a	b	c	d	e	f
I/II	Mankki/Grankulla 513.1	1 ⁷	Anders Åbergin perikunta, os. Mankby, Köklaks.	<i>D-1 17-21 (1:10000);</i> 203212; $\bar{x} = 667554$, $y = 53174$, $z = 15$. Sijainti: n. 0,5 km Finnsin kansanopistosta Kirkkonummelle päin, maantien varressa, sen luoteispuolella. Maasto: pelto- ja puutarharinnettä.	<i>pienala alue</i>
I/I	Espoonkartano/Finns 513.1	1 ³⁰⁰	Esbogård Ab, os. Esbogård, Köklaks	<i>D-1 17-21 (1:10000);</i> 203212; $\bar{x} = 667560$; $y = 53212$, $z = n. 15$. Sijainti: Finnsin mäen eteläosassa, maantien eteläpuolella, kansanopistosta n. 200 m etelään. Maasto: metsäistä mäenrinnettä, paikoin kalliota; vanhoja hiekkakuoppia, nyt kaatopaikkoina. Kaivauksia: Äyräpää 1923-24. Siiriäinen 1965.	Osaksi tutkittu. Suositeltu suojelualueeksi. Soveltuisi ehkä säilytettäväksi, jos hiekkakuopat täytettäisiin. <i>Es-alue</i>

a	b	c	d	e D-2 17-21 (1:10000)	f
III	Espoonkartano/Finns, Mankåker 5/3.1	1 ³⁰⁰	Esbogård Ab, os. Es- bogård, Köklaks	203212; x = 667543, y = 53225, z = 10. Sijainti: Finnsin mäen kaak- koisosassa, pellon ja metsän reunassa, n. 100 m edellisestä kaakkoon. Maasto: peltoa ja metsänlaitaa. Kaivauksia: Siiriäinen 1965.	Tutkittu loppuun. Suositeltu suoje- lualueeksi. <i>tutkittu vain talon</i>
I	Espoonkartano/Finns, Backisåker 5/3.1	1 ³⁰⁰	Esbogård Ab, os. Es- bogård, Köklaks	(D-2 17-21 (1:10000)); 203212; x = 667570, y = 53230, z = 10-15. Sijainti: Finnsin mäen itäo- sassa, n. 200 m kaakkoon kan- sanopistosta. Maasto: peltoa ja metsikköä.	Suojelualueeksi suositeltu. Ehkä voisi yhdessä n:o 2:n kanssa ottaa luokkaan I. <i>Es-alue</i>
/III	Mankki/Finns, läntinen 5/3.1	(1 ³⁵) 1 ³⁷	Esbogård Ab, os. Es- bogård, Köklaks	(D-2 17-21 (1:10000)); 203212; x = 667582, y = 53202, z = 30. Sijainti: Finnsin mäen päällä, kansanopistosta n. 80 m län- teen. Maasto: metsäistä ja kalliois- ta mäenlakea.	Suojelualueeksi suositeltu. <i>Alm-alue</i>
/III	Mankki/Finns, Folkhög- skola, sauna Espoonkartano/Esbogård 5/3.1	1 ¹ 1 ³⁰⁰	Mellersta Nylands folkhögskola, os. Finns, Köklaks. Esbogård Ab, os. Es- bogård, Köklaks	(D-2 17-21 (1:10000)); 203212; x = 667586, y = 53218, z = 20-25. Sijainti: Finnsin mäen pohjois- puolella, opiston rannan luona ja siitä länteen. Maasto: peltoa.	Suojelualueeksi suositeltu. <i>Koulualue</i>
/II	Espoonkartano/Mosabcken 5/3.1	1 ³⁰⁰	Esbogård Ab, os. Es- bogård, Köklaks	(D-2 17-21 (1:10000)); 203212; x = 667608, y = 53222, z = 20. Sijainti: n. 300 m. Finnsin kansanopistosta Kauklahteen päin, maantien länsipuolella. Maasto: peltoa.	<i>osa koulun alue</i> <i>Alm</i>

D-2
17-21D-2
17-21D-2
17-21D-2
17-21D-2
17-21

a	b	c	d	e	f
II	Espoonkartano/Esbogård, Kosthåll 5/2.2 5/3.1	1 ³⁰⁰	Esbogård Ab, os. Esbogård, Köklaks.	203212; ^{D-1 17-21 (1:10000)} x = 667614, y = 53240, z = 15-20. Sijainti: Espoonkartanon navetan itäpuolella. Maasto: itään viettävä pelto-rinne.	Mm D-1 17-21
II	Espoonkartano/Esbogård, Hingsthagen 5/2.2	1 ³⁰⁰	Esbogård Ab, os. Esbogård, Köklaks	203212; ^{D-1 17-21 (1:10000)} x = 667654, y = 53235, z = 15-20. Sijainti: kartanon päärakennuksesta n. 100 m länsiluoteeseen, Mankinjoen pohjoisrannalla. Maasto: hakamaata. Epävarma asuinpaikka.	Mm + Ry D-1 17-21
D/II	Perinki/Klemets, Hemkärr 5/2.2	(2 ⁹) 2 ¹⁴	Esbogård Ab, os. Esbogård, Köklaks	203212; ^{D-1 17-21 (1:10000)} x = 667724, y = 53221, z = 17,5. Sijainti: Kartanon päärakennuksesta n. 750 m pohjoisluoteeseen, Sperringsiin vievän tien länsipuolella. Peltokumpare, jonka päällä sähköpylväs. Maasto: peltoa.	Mm D-1 17-21
I/II	Perinki/Klemets, Björkbacka 5/2.2	(2 ⁹) 2 ¹⁴	Esbogård Ab, os. Esbogård, Köklaks	203212; ^{D-1 17-21 (1:10000)} x = 667730, y = 53246, z = 20-25. Sijainti: edellistä kohdetta vastapäätä tien itäpuolella metsikköisen mäen lounais- ja eteläpuolella. Maasto: peltoa.	Mm D-1 17-21

a	b	c	d	e	f
2/II	Mynttilä/Bergdal, Mynttilä/Snäck 512.3	2 ² (2 ²³) 2 ⁴⁴	Herman Bergman, Myntböle, Köklaks As.Oy Gumböle (Espoon kauppala)	203212, 1:2000 M-34/35; ^{D-1 17-21 (1:10000);} x = 667770, y = 53314, z = 30-35. Sijainti: Myntbölestä n. 700 m pohjoiseen, Kvarnträskin ran- taan vievän metsätien varres- sa, Bergdalin kasvihuoneesta n. 40 m kaakkoon. Maasto: tien lounaispuolella peltoa, koillispuolella met- sää.	<i>virkinlys-alue</i>
3/II	Perinki/Klemets, Kläppkärr Perinki/Fridhem 512.2	(2 ⁹) 2 ¹⁴ 2 ⁸ 2 ⁸	Esbogård Ab, os. Es- bogård, Köklaks. Levanderin perik., Esbogård, Köklaks.	^{D-1 17-21 (1:10000);} 203212; x = 667750, y = 53244, z = 25-30. Sijainti: Björkbackan (kohde no 11) pohjoispuolella olevan peltoalueen pohjoisrinteellä, peltokumpareella, n. 300 m Levanderin huvilan luona. Maasto: peltorinnettä.	<i>Mm</i>
4/II	Espoonkartano/Kronberg ja Kronberg I Espoonkartano/Nykullä Perinki/Klemets, Hemkärr Espoonkartano/Koivumäki 512.2	(2 ¹) 1 ¹⁸⁷ 1 ¹⁸⁸ (2 ²) 1 ¹⁹⁰ (2 ⁹) 2 ¹⁴ 1 ¹⁸⁹	Sven Degerman, os. Esbogård, Köklaks. Hilma Sederlund, os. Esbogård, Köklaks. Esbogård Ab, os. Es- bogård, Köklaks. Georg Granlund, os. Sperrings, Köklaks.	^{D-1 17-21 (1:10000);} 203212; x = 667742, y = 53220, z = 20-30. Sijainti: Espoonkartanosta Sperringsiin vievän tien jyr- kän mutkan vaiheilla, Sper- ringsistä n. 250-300 m itään. Maasto: puutarhaa ja peltoa.	<i>Mm</i>
15/II	Perinki/Klemets, Hemkärr N 512.2	(2 ⁹) 2 ¹⁴	Esbogård Ab, os. Es- bogård, Köklaks.	^{D-1 17-21 (1:10000);} 203212; x = 667744, y = 53198, z = 15-25. Sijainti: Kronbergin ja Sper- ringsin välillä Hemkärrin poh- joislaidassa. Maasto: peltoa.	<i>Mm</i>

D-L
17-21D-L
17-21D-L
17-21D-L
17-21

a	b	c	d	e	f
7/II	Perinki/Sperrings ja Klemets Perinki/Mäkikallio ja Mäkikallio II 512.2	(1 ⁵ , 2 ¹) 2 ¹⁴ , 1 ⁹ (1 ³) ¹ 2 ⁵	Esbogård Ab, os. Esbogård, Köklaks. Juho Nokelainen os. Mäkikallio, Kauklahti	203212; ^{D-1 17-21 (1:10 000)} x = 667760, y = 53190, z = 25-35. Sijainti: Sperringsin ja Nokelaisen talojen ympärillä. Maasto: peltoa, pihamaata, metsikköä. Osaksi tutkittu. Kaivaukset: Äyräpää 1923-24.	Tunnetuimpia kivi- vikauden as. paikkoja Espoossa. Rauhoittaminen vaikeata rakennusten ym. vuoksi. <i>Mm</i>
7/II	Perinki/Toivola 512.2	1 ⁷	M.Kuusisto ja A. Roisko, os. Sperrings, Roisko, Kauklahti.	203212; ^{D-1 17-21 (1:10 000)} x = 667770, y = 53170, z = 20-30. Sijainti: Toivolon pohjoispuolella oleva peltoalue. Maasto: peltoa.	<i>Mm</i>
8/II	Perinki/Stenkulla Perinki/Toivola Perinki/Sperrings 512.1, 512.2, 514.1	1 ¹ 1 ⁷ 1 ⁹	Otto Lahti os. Sperrings, Kauklahti M.Kuusisto ja A. Roisko. Esbogård Ab, os. Esbogård, Köklaks.	203212; ^{D-1 17-21 (1:10 000)} x = 667773, y = 53160, z = 30-35. Sijainti: Stenkullan talon ympärillä. Maasto: puutarhaa, peltoa.	<i>Mm</i>
9/II	Espoonkartano/Vadspång, Mellankärr 512.1	1 ²⁰⁸	Aarne Jansson, ym. o.s Köklaks.	203212; ^{D-1 17-21 (1:10 000)} x = 667810, y = 53190, z = 30. Sijainti: peltokieleke Sperringsistä n. 600 m pohjoiseen. Maasto: peltoa.	<i>Mm</i>
10/II	Espoonkartano/Mossåker, Mäkikallio I 512.1	1 ¹⁸⁶	Juho Nokelainen, os. Mäkikallio, Kauklahti	203212; ^{D-1 17-21 (1:10 000)} x = 667806, y = 53217, z = 25-30. Sijainti: Sperringsistä n. 1 km, Vadspångiin vievän tien länsipuolella. Maasto: peltoa.	<i>Mm</i>
11/III	Järvikylä/Lillguss/Storåker, Åkerkullan, Silbapirtti 514.1	8 ¹	Trip-Pak Oy	203212; ^{D-1 17-21 (1:10 000)} x = 667712, y = 53104, z = 15. Kaivaukset: Väänänen 1966.	Loppuuntutkittu. <i>Mm</i>

D-1

17-21

D-1

17-21

D-1

17-21

D-1

17-21

D-1

17-21

D-1

17-21

a	b	c	d	e	f
II/II	Perinki/Järtbacka, Helsingfors-Karis järnvägsområde 514.1	3 ¹	Suomen valtio	203212; ^{D-2 17-21 (1:10000);} x = 667744, y = 53110, z = 30-40. Sijainti: Järtbackan mäen eteläosassa rautateiden suuren sorakuopan pohjoisreunan keskivaiheilla. Maasto: kivikkoista metsärinnettä.	Suureksi osaksi tuhoutunut. Osa asuinpaikasta jäljellä kuitenkin vielä kuopan pohjoisreunassa. <i>Mm</i>
B/II	Perinki/Järtbacka, lounainen, Koivulehto Perinki/Järtbacka, Helsingfors-Karis järnvägsområde 514.1	(3 ³) 3 ¹	Toivo Kyytsönen ym. os. Järvikylä, Kaukulahti. Suomen valtio.	203212; ^{D-2 17-21 (1:10000);} x = 667738, y = 53095, z = 15. Sijainti: Järtbackan mäen lounaispuolella Urbergan ja Erkullan teiden haaran vaiheilla. Maasto: peltorinnettä.	<i>Mm</i>
4/II	Perinki/Koivulehto 514.1	(3 ³) 3	Toivo Kyytsönen ym. os. Järvikylä, Kaukulahti	203212; ^{D-2 17-21 (1:10000);} x = 667758, y = 53100, z = 25. Sijainti: Järtbackan mäen luoteispuolella, Urbergan tien itäpuolella. Maasto: peltoa ja puutarhaa.	<i>Mm</i>
25/II	Espoonkartano/Erkulla Espoonkartano/Lill-Erkulla Espoonkartano/Ribacken 514.1	(1 ²⁴⁷) 1 ³¹⁰ 1 ²⁴⁶ 1 ³⁰⁹	A ja O. Engman, M.Rehnström, M.Brännkärr, H. Sundell, os. Träskby. G. ja E. Engman, os. Träskby. Thure Hagelberg.	203212; ^{D-2 17-21 (1:10000);} x = 667732, y = 53044, z = 20. Sijainti: Erkullan talon itä- ja kaakkoispuolella. Sijainti ei täysin varmistettu.	<i>Mm</i>
26/II	Espoonkartano/Björkdal, Norrkulla Järvikylä/Björkdal 514.1	(1 ⁹) 1 ³¹¹ 5 ⁹	Doris Lagerström, os. Norrkulla, Träskby Hanna Hagelborg, os. Träskby	203212; ^{D-2 17-21 (1:10000);} x = 667774, y = 53076, z = 30. Sijainti: Järtbackasta luoteeseen, Urbergan ja Halujärven tienhaaran itäpuolella. Asuinpaikka ei täysin varmistettu. Maasto: puutarhaa, peltoa.	<i>Pientalo-alue</i>

	b	c	d	e	f
II	Perinki/Spörsmål, Mäki- kallio Järvikylä/Suvela 514.1	1 ¹¹ (1 ³) 2 ²⁵	Juhonokela, os. Mäkikallio, Kauklahti Hilkka Saloseutu	203212; ^{LD-17-21 (1:10000);} x = 667800, y = 53056, z = 25. Sijainti: Urbergaan ja Halu- järvelle vievien teiden vä- lillä, n. 200-250 m lounaaseen Halujärvestä. Asuinpaikka ei täysin varmistettu. Maasto: peltoa, metsikköä.	Mm
II	Perinki/Bredstensbäck, Nykulla 514.1	3 ⁴	Komm.yhtiö Urberga Brunow & Co.	203209; ^{B 17-21 (1:10000);} x = 667790, y = 52990, z = 30. Sijainti: Urbergan tien poh- joispuolella, n. 700 m Urber- gasta länteen. Maasto: peltokumpare.	Mm
II	Niemi/Fageräng, Skogkåla Perinki/Fageräng 514.1	2 ⁴ 4	Josef Henriksson, os. Träskby. Paul Rönnerberg	203209; ^{B 17-21 (1:10000);} x = 667890, y = 52955, z = 30. Sijainti: peltoalue Halujär- vestä n. 1 km luoteeseen, Ur- bergasta n. 1 km koilliseen, lähinnä sen lounaisosassa. Si- jainti ei täysin varma. Maasto: peltoa.	Mm
II	Vuorela/Urberga, Lockkärrs hage 514.1	1 ³	Komm.yhtiö Urberga, os. Niemis Ab, Träsk- by	203209; ^{B 17-21 (1:10000);} x = 667825, y = 52930, z = 25. Sijainti: peltoalue Urbergan talosta n. 300 m pohjoiskoil- liseen. Löytöjä on koko sen länsirinteeltä, samoin pie- neltä erilliseltä pellolta sen eteläpuolelta. Maasto: peltoa ja metsikköä.	Mm

✓
2-2
17-21

✓
B
17-21

✓
B
17-21

✓
B
17-21

a	b	c	d	e	f
/II	Vuorela/Urberga, Riåker 514.1	1 ³	Komm.yhtiö Urberga, os. Niemis Ab, Träskby	^{B 17-21 (100000)} 203209; $x = 667800$, $y = 52910$, $z = 20$. Sijainti: Urbergan pohjoispuo- lella, Lockkärristä lounaaseen. Maasto: peltoa.	Mm
/II	Niemelä/Niemis, Stor- åker Östergård Niemelä/Niemis, Vester- gård Niemelä/Östergård I 514.1	2 ⁹ 1 ¹³ 2 ⁷	Niemi J. Ehrnrooth Co, os. Träskby, Niemis, Köklaks. Komm.bolag Niemis, os. Träskby, Niemis Oskar Karlsson, os. Niemis, Köklaks.	^{B 17-21 (100000)} 203209; $x = 667835$, $y = 52880$, $z = 20$. Sijainti: Niemis Östergårdin ja Urbergan Lockkärrin välil- lä. (3 aluetta). Maasto: peltoa.	Mm
/II	Niemelä/Niemis Jorre- åker, Östergård 514.1	2 ⁹	Niemi J. Ehrnrooth Co, os. Träskby, Niemis, Köklaks.	^{B 17-21 (100000)} 203209; $x = 667825$, $y = 52866$, $z = 15-20$. Sijainti: Niemis Västergårdin ja Östergårdin välillä. Maasto: peltoa.	Mm
4/II	Niemelä/Niemis, Vester- gård, Nyåker 514.1	1 ¹³	Komm.bolag Niemis, os. Träskby, Niemis	^{B 17-21 (100000)} 203209; $x = 667860$, $y = 52840$, $z = 25$. Sijainti: Niemis Västergårdin mäen pohjoispäässä, n. 400 m talosta pohjoiseen. Maasto: peltoa.	Mm
5/II	Niemelä/Niemis Launis- åker, Vestergård Niemelä/Skogstorp Niemelä/Nygård 514.1	1 ¹³ 1 ⁵ 1 ⁹	Komm.bolag Niemis, os. Träskby, Niemis. Fanny Ekström, os. Kauhala, Kauklahti Oskar Karlsson	^{B 17-21 (100000)} 203209; $x = 667880$, $y = 52870$, $z = 30$. Sijainti: Niemis Västergård- ista n. 600 m pohjoiskoilli- seen, Nyåkerin koillispuolel- la. Maasto: peltoa.	Mm

✓
B
17-21

✓
B
17-21

✓
B
17-21

✓
B
17-21

✓
B
17-21

b	c	d	e	f
III/II Niemelä/Syväoja, Rådal 514.1	1 ⁴	As.Oy Rådal Bostads Ab Korstet, os. Kauhala, Köklaks, As.Oy Rådal.	^{B 17-21 (1:10000)} 203209; $x = 667926$, $y = 52884$, $z = 40$. Sijainti: pitkä kapea pelto Launisäkerista n. 400 m poh- joiskoilliseen. Maasto: peltoa, laidunta.	Mm
II/II Niemelä/Putkars, Niemis Torvströ I Niemelä/Träskkulla 514.1	1 ¹ 1 ³	Anna Topelius, os. Fjälldag.10 A, H-fors. Åke Eriksson	^{B 17-21 (1:10000)} 203209; $x = 667988$, $y = 52926$, $z = 45$. Sijainti: Putkarsin torpan länsi- ja luoteispuolella ole- va pelto. Maasto: peltoa, laidunta.	Mm
II/II Esponkartano/Esbogård Brinkensbacke 511.2	1 ³⁰⁰	Esbogård Ab, os. Es- bogård, Köklaks.	203212; karttalehti M-36 (1:2000); $x = 667624$, ^{D-L 17-21 (1:10000)} $y = 53284$, $z = 20$. Sijainti: Esbogårdista n. ½ km Kauklahteen, Gumbölenjoen kaakkoisrannalla, maantien koillispuolella. Maasto: metsäinen ja kallioi- nen mäki. Vanha hiekkakuoppa tien laidassa.	Mm
II/II Mynttilä/Mäntymäki Mynttilä/Skogshyddan 511.2	2 ³³ 2 ¹⁶	Seppo Säkkinen, os. Näkinkylä, Kauklahti. Harry Hellström ym. os. Snäck, Köklaks.	^{D-L 17-21 (1:10000)} 203212; M-35 (1:2000); $x = 667673$, $y = 53360$, $z = 22$. Sijainti: Näkinkylän pienta- loalueella. Mäntymäen aluetta tutkittu. Kaivaukset: Meinander 1964. Maasto: pihamaata.	Tutkittu osak- si. Pentalo-alue

17-21

17-21

17-21

17-21

	b	c	d	e	f	
III	Mynttilä/Mynt, TVH Mynttilä/Mynt 512.3	1 ⁵¹	TVH Espoon kauppala	203212; M-35 (1:2000) ^{D-1 17-21} ; (1:10000); x = 667712, y = 53300, z = 25. Sijainti: Myntin kartanosta luoteeseen lähellä Sperringsiin ja Gumböleen johtavien teiden risteystä. Maasto: TVH:n heikkakuoppa. Alue tutkittu. Kaivauksia: Meinander 1958.	Tutkittu loppuun. <i>Mm</i>	D-1 17-21
II	Kumpyöli/Gumböle S, Storgård 614.1	(3 ²⁹⁹ 3 ³²⁵)	As.Oy Gumböle (Espoon kauppala)	203212, N-34 (1:2000) ^{D-1 17-21 (1:10000)} ; x = 667886, y = 53444, z = ? Sijainti: Gumbölen kartanon itäpuolella. Maasto: puistoa ja peltoa.	<i>Kerrostalo-alue</i>	D-1 17-21
I	Kumpyöli/Gumböle E, Storgård 614.1	(3 ²⁹⁹ 3 ³²⁵)	As.Oy Gumböle, (Espoon kauppala)	203212, N-33 (1:2000) ^{D-1 17-21} ; (1:10000); x = 667909, y = 53448, z = 22. Sijainti: Gumbölen kartanosta n. 200-300 m koilliseen. Maasto: metsää ja peltoa.	Suosittelun suojelualueeksi. <i>ES virk. alue</i>	D-1 17-21
III	Kumpyöli/Gumböle N, Storgård 632.1	(3 ²⁹⁹ 3 ³²⁵)	As.Oy Gumböle (Espoon kauppala)	203212, M-33/N-33 (1:2000); x = 667930, y = 53440, z = 25. ^{D-1 17-21} (1:10000); Sijainti: Nykyisen Tarvontien alueella Gumbölen kartanosta n. 450-500 m pohjoiseen. Maasto: peltoa. Kaivauksia: Siiriäinen 1965.	Loppuun tutkittu, yli rakennettu moottoritie.	D-1 17-21
II	Kumpyöli/Norrby Kumpyöli/Karhunkoto Kumpyöli Contown I Kumpyöli/Norrby II 632.1	1 ⁵¹ 1 ⁴⁵ 1 ⁵³ 3 ³³⁰	Esther Ramsay Espoon kauppala As.Oy Contown Esther Ramsey, ym.	203212, N-33 (1:2000) ^{D-1 17-21} ; (1:10000); x = 667976, y = 53446, z = 25. Maasto: kallioista metsää, suuri hiekkakuoppa. Asuinpaikka osaksi hiekkakuopan tuhoama.	<i>Mm - puutalo</i>	D-1 17-21

	b	c	d	e	f	
I	Kumpyöli/Hägerbäck Kumpyöli/Ny-Hägerbäck Kumpyöli/Hagnäs 641.2	3 ¹⁷ 3 ²⁴⁰ 3 ³³	Rudolf Randström, os. Grås, Långängen Rikhard Randström Rikhard Randström	203212, M-33 (1:2000); ^{D-1 17-21 (1:10000)} x = 667988, y = 53370, z = 30. Sijainti: Turuntien ja Tarvontien välimaastossa, n. 1100-1200 m Gumbölen kartanosta luoteeseen. Maasto: peltoa.	TM teollisuus	2-2 17-21
II	Koskenmäki/Forsbacka, 512.1 Kvarnträsk	(1 ⁶ / ₈) 1	Lars Herman Homen	203212; ^{D-1 17-21 (1:10000)} x = 667854, y = 53244, z = 30. Sijainti: Kvarnträskin pohjoisrannalla, Forsbackan talosta n. 300-400 m eteläkaakkoon. Maasto: järvenrantapeltoa.	Mm luonnonmajo alueen vieressä	2-2 17-21
II	Koskenmäki/Forsbacka W 512.1	(1 ⁶ / ₈) 1	Lars Herman Homen	203212; ^{D-1 17-21 (1:10000)} x = 667894, y = 53214, z = 26-30. Sijainti: Svartbäckträskistä Kvarnträskiin laskevan joen länsirannalla vastapäätä Forsbackan taloa. Maasto: peltoa.	Mm	2-2 17-21
II	Espoonkartano/Svartbäck 641.1	1 ⁵³	Sven Kuhlefelt, os. Svartbäck, Esbo	203212; ^{D-1 17-21 (1:10000)} x = 667997, y = 53241, z = 30. Sijainti: vanhasta Svartbäckin talosta n. 350 m pohjoiskoilliseen joen länsipuolella, joen yli vievän tien luona pellon yläosassa. Maasto: peltoa.	Mm	2-2 17-21
II	Espoonkartano/Svartbäck Ryte 641.1 643.9	1 ⁵³	Sven Kuhlefelt, os. Svartbäck, Esbo	204110; ^{D-1 17-21 (1:10000)} x = 668025, y = 53240, z = 27-30. Sijainti: edellisestä n. 200-300 m pohjoiseen. Peltoalue joen länsipuolella. Maasto: peltoa.	Mm	DL 12- 16

	b	c	d	e	f	
I	Nupuri/Nupuri S 641.2	1 ¹⁸¹	Työmaahuolto Oy, C.T. Ward Oy ja Maaseudun Lomaliitto ry.	204110; ^{DL 12-16 (1:10000);} $\sqrt{x} = 668024$, y = 53288, z = 35. Sijainti: Nupurinjärven etelä- rannalla, Nupurin motellista 600 m etelään. Maasto: peltoa.	Ehkä luokkaan I <i>Mm luonnontuotetur- alueen varrella</i>	DL 12-16
III	Nupuri/Nupuri W 643.9	1 ¹⁸¹	Työmaahuolto Oy, C.T. Ward Oy ja Maaseudun Lomaliitto r.y.	204110; ^{DL 12-16 (1:10000);} $\sqrt{x} = 668065$, y = 53244, z = 28-30. Sijainti: Nupurinjärven länsi- rannalla olevan metsikköisen kallion luoteispuolella oleva peltorinne. Maasto: peltoa.	Asuinpaikka epä- varma, jäänyt moottoritien alle.	DL 12-16
/II	Nuukio/Linnunkivi, Villan no 30 Nuukio/Villan no 31 645.3	10 ³³ 10 ¹⁰⁹	Svante Kihlman Kai Durchman	204110; ^{BD 09-16 (1:10000);} $\sqrt{x} = 668727$, y = 53072, z = 30. Sijainti: Nuukion Pitkäjärven itärannalla pienessä niemessä n. 400 m luoteeseen Solvallaan urheilupuistosta. Maasto: järvenrantapeltoa.	<i>pienalo-alue</i>	BD 03-16
/II	Nuukio/Kuusela 645.1 645.2	4 ⁹	Abram Peltonen, os. Koivula, Pitkäniitty	204107; ^{ED 01-28 (1:10000);} $\sqrt{x} = 668864$, y = 52993, z = 28. Sijainti: Nuukion Pitkäjärven luoteispäässä. Talon ympärillä ja siitä n. 200 m länsiluotee- seen olevalla pellolla. Maasto: peltoa. Tutkimukset: pieni tutkimus 1969 tien oikaisun vuoksi.	<i>virta-alueella luonnontuotetur- alueen varrella</i>	BD 01 08
/II	Muulo/Stenbacka Muulo/Stenbacka 521.1	(5 ¹⁹ 28) 5	Fanny Sandström, os. Övre Stenbacka, Kök- laks. yht.maa	203212, M-37/38 (1:2000); ^{DL 22-26 (1:10000);} $x = 667406$, y = 53334, z = 20-25. Sijainti: Viirukallion itäpuo- lella tien varressa. Maasto: metsää, suuret hiekka- kuopat. Hiekkakuopat nähtävästi tuhonneet pääosan asuinrakasta.	<i>pienalo-alue</i>	DL 22-26

	b	c	d	e	f	
II	Vanttila/Bensuls, Fanns 511.2	4 ³	Ines, Ulli ja K. Malmström, os. Köklaks.	203212; N-35/36 (1:2000); ^{D-2 17-2/} _{(1:1000);} x = 667650, y = 53460, z = 20-30. Sijainti: Pellon seisakkeelta n. 300 m länteen, rinteellä tien pohjoispuolella. Maasto: peltorinnettä.	<i>virkeinty- osuus</i>	DL 17-21
a/II	Muurala/Mickels Muurala/Solliden 611.1	(3 ¹²⁴) 3 ¹⁷³ 3 ¹⁴⁶	Rakennus Oy Johannes Sikström	203212; N-35 (1:2000); ^{D-2 17-2/} _{(1:1000);} x=667725, y = 53538, z = ? sekä x = 667746, y = 53566, z = 20. Sijainti: 56a: Kuninkaantien varressa sen kaakkoispuolella n. 1 km päässä kirkosta lounaaseen. 56b: Kuninkaantien varressa sen luoteispuolella em. kohteesta n. 300 m koilliseen. Maasto: peltoa.	<i>pienalo- osuus</i>	DL 17-21
b/II	Muurala/Mickels 611.1	(3 ¹²⁴) 3 ¹⁷³	Rakennus Oy	203212; N-34 (1:2000); ^{D-2 17-2/} _{(1:1000);} x = 667792, y = 53573, z = 25. Sijainti: Kehätien pohjoispuolella Espoon kirkosta n. 650 m länsiluoteeseen. Maasto: peltoa.	<i>pienalo- osuus</i>	DL 17-21
/II	Muurala/Lilltorp 614.8	2 ⁸⁴	Olga Schönberg ym. os. Morby, Esbo	203212; N-34 (1:2000); ^{D-2 17-2/} _{(1:1000);} x = 667792, y = 53573, z = 25. Sijainti: Kehätien pohjoispuolella Espoon kirkosta n. 650 m länsiluoteeseen. Maasto: peltoa.	<i>pienalo- osuus</i>	DL 17-21
/II	Muurala/Erikelund 612.1 612.3	1 ¹¹³	Tyyne Toivanen, os. Furubacka, Espoo	203212; O-36 (1:2000); ^{D-2 17-2/} _{(1:1000);} x = 667641, y = 53672, z = 20. Sijainti: Furubackassa, Espoon kirkolta Söderskogiin johtavan tien länsipuolella n. 1400 m Espoon kirkosta eteläkaakkoon. Maasto: pihamaata.	<i>pienalo- osuus</i>	DL 17-21

	b	c	d	e	f
II	Tuomarila/Palotie, K.9. T.4. 621.1	3 ⁹⁷	Kauko K. Aalto, os. Palotie, Tuomarila	203212, P-35 (1:2000); ^{D-2 17-21} x = 667688, y = 53868, z = 25. Sijainti: Tuomarila-Kauniainen tien pohjoispuolella n. 850 m Tuomarilan asemalta kaakkoon. Maasto: puutarhaa.	puutalo-alue DL 17-21
II	Lehtimäki/Övre Lövkulla 633.9	1 ⁸⁴	Fanny Ekman ym. os. Lövkulla, Esbo	203212, N-33 (1:2000); ^{D-2 17-21} x = 667906, y = 53584, z = 25. Sijainti: Turuntien ja Tarvon- tien risteyksen koillispuolel- la Metsälammen eteläpuolella n. 1400 m Espoon kirkosta poh- jois-luoteeseen. Maasto: peltorinne, metsikköä.	puutalo-alue D-2 17-21
/II	Lommila/Solkulla Lommila/Solkulla I Lommila/Solkulla XII 631.2 634.4	1 ³ 1 ²¹ 1 ⁵³ 1 ⁶³ (1 ³)	Puutalo Oy Puutalo Oy Bostads AB Solkulla, os. Solkulla, Pitkä- niitty	203212; 0-33 (1:2000); ^{D-2 17-21} x = 667936, y = 53678, z = 20. Sijainti: Solkullan ja Turun- tien välissä. Maasto: puistoaluetta.	kerkusta = toimintaja virik. käyttiön D-2 17-21
/I	Oittaa/Korhola, Kakola, Oittaaan kartano 634.4 634.1	(1 ³⁴) 1 ³⁷	Espoon kauppala	204110; 0-31 (1:2000); ^{JL 09-16/19} x = 668144, y = 53632, z = 30. Sijainti: Oittaaan kartanosta n. 100-300 m länteen kaato- paikalle johtavan tien ete- läpuolella. Maasto: metsäistä rinnettä.	Maastoltaan har- vinaisen koskema- ton kivikautinen asuinpaikka, joka erinomaisesti so- pisi kaavassa huo- mioon otettavaksi. Tällöin tulisi ky- symykseen koko mäki. <i>ES.</i> DL 08-16 19 DL 12-16

	b	c	d	e	f
II	Puotinen/Bodom I, Svartbäck 7/2.1	(2 ¹¹⁸ ₃ 4	Ester Heimbürger	204110; ^{JL 03-16 ja DL 12-16 (1:10000)} x = 668460, y = 53756, z = 25. Sijainti: Bodominjärven Smedsvikenin pohjoisrannalla, Svartbäck-nimisellä peltoalueella. Maasto: peltokumpare lähellä järven rantaa.	<i>Min</i>
II	Puotinen/Bodom II, Smedsviken, Svartbäck 7/2.1 <i>Sallan metsä</i>	4 ³ (2 ¹¹⁸)	Ester Heimbürger	204110; ^{JL 03-16 ja DL 12-16 (1:10000)} x = 668451, y = 53788, z = 25. Sijainti: Smedsvikenin pohjoistannalla pienessä niemekkeessä, edellisestä paikasta n. 300 m itäkaakkoon. Maasto: peltoa.	<i>Min</i>
/II	Puotinen/Bodom III, Svartbäck 7/2.1	4 ³ (1 ¹⁹⁵)	Ester Heimbürger	204110; ^{JL 03-16 ja DL 12-16 (1:10000)} x = 668469, y = 53810, z = 25. Sijainti: edellisestä paikasta n. 300 m koilliseen, pellolla lähellä metsänreunaa. Maasto: peltoa.	<i>Min</i>
/II	Bemböle/Ribacka 631.1	2 ⁶¹	Urho ja Aune Sirén, os. Bemböle	203212; P-33 (1:2000); ^{D-L 17-21 (1:10000)} x = 667954, y = 53790, z = 18. Sijainti: Kuninkaantien varressa sen pohjoispuolella n. 400 m Turuntien risteyksestä koilliseen. Maasto: peltoa.	<i>pientalo virkasalue</i>
/II	Bemböle/Hasselbacka Bemböle/Toll 631.1	2 ⁶⁰ 2 ⁶⁴	Tor ja Martta Lind, os. Aurora, Bemböle Espoon kaupala	203212; P-33 (1:2000), ^{D-L 17-21 (1:10000)} x = 667960, y = 53782, z = 20. Sijainti: Kehätien varressa sen kaakkoispuolella, n. 100 m edellisestä paikasta luoteeseen. Maasto: peltoa, puutarhaa.	Osittain jäänyt tien alle. <i>virkasalue</i>

JL
03-16

DL
12-16

JL
03-16

DL
12-16

JL
03-16

DL
12-16

D-L
17-21

D-L
17-21

	b	c	d	e	f
II	Karvasmäki/Jorf, Jorvin kartano 631.8	2 ³⁵⁸	Espoon kauppala	203212; P-33 (1:2000); ^{D-2 17-21} (1:10000); x = 667894, y = 53830, z = 25. Sijainti: Jorvin kartanon eteläpuolella Bemböle-Kauniainen tien varressa. Maasto: peltoa.	Saviranta
I	Bemböle/Lill-Ingåla 151.8	1 ²⁴⁰	Anders ja Kenneth Ahlqvist, os. Viherlaakso	203403; R-33 (1:2000); ^{NT 17-21} (1:10000); x = 667949, y = 54150, z = 40. Sijainti: Turuntien eteläpuolella Kauniaisien johtavan tien varressa n. 100 m em. teiden risteyksestä etelään. Hiekkakuopan osaksi tuhoama. Maasto: metsikköä, suuri hiekkakuoppa.	pienalo- alue
II	Puolarmetsä/Bolarskog 3 Församlingens Sandtäkt Puolarmetsä/Sand I 622.9	2 ⁴ 3 ⁹¹	Esbo församling Uno Eskman, os. Bolarskog, Finnå	203212; P-37 (1:2000); ^{DL 22-26 (1:10000)} ; x = 667481, y = 53841, z = 17-20. Sijainti: Muurla-Finno tien itäpuolella suurten hiekkakuoppien alueella n. 600 m päässä em. tiestä, hiekkakuopan osaksi tuhoama. Maasto: metsää, hiekkakuoppa.	viikiksi- alue
II	Puolarmetsä/Bolarskog 2, Bergbacka Puolarmetsä/Bolarskog 622.9	3 ⁴ 3 ¹⁰⁵	Asuntosäätiö Kurt Engman, Margaret Engman ja Berit Åkerlund	203212; P-37 (1:2000), ^{DL 22-26 (1:10000)} ; x = 667440, y = 53900, z = 15. Sijainti: edellisestä kohteesta n. 650 m itäkaakkoon. Maasto: metsää, hiekkakuoppia.	viikiksi- alue
III	Puolarmetsä/Bolarskog 1, Maarila 321.1	(3 ⁶⁷) 3 ¹⁰⁴	Espoon kauppala	203212; Q-38 (1:2000); ^{DL 22-26 (1:10000)} ; x = 667400, y = 53920, z = 15. Sijainti: edellisestä kohteesta n. 550 m kaakkoon. Maasto: metsää, hiekanottoalue. Kaivauksia: Meinander 1964.	Tutkittu loppuun. Saviranta

D-2
17-21N
17-21DL
22-
26DL
22-
26DL
22-
26

	b	c	d	e	f
II	Henttaa/Lillhemt, Torsbacka Urpula Henttaa/Lillhemt, Björkgård 331.1	(²⁹⁰ 2128 2129 2)	Väinö Sievänen Anders Cederberg ym. os. Lillhemt, Matinkylä	203403; R-36 (1:2000); ^{NT 17-21} (1:10000); x = 667556, y = 54080, z = 15. Sijainti: Lillhemtin talosta n. 350 m koilliseen mäen rin- teellä, osittain hiekkakuopan tuhoama. Maasto: metsäinen mäenrinne., hiekkakuoppa.	<i>pienitalo-alue</i>
III	Sepänkylä/Björnbacka, Fridal Sepänkylä/Stensgård 161.2	(³⁸⁷ 235 245)	Göran Sundelin, os. Fridal, Smedsby Bror ja Marianne Mo- relius, os. Grankulla, Stensgård	203403; R-35 (1:2000); ^{NT 17-21} (1:10000); x = 667731, y = 54096, z = 20. Sijainti: Tarvontien pohjois- puolella, Stensistä n. 350 m länsiluoteeseen teiden risteyksessä.	Ilmeisesti kokoo- naan hävinnyt rakennustöissä. <i>pienitalo</i>
II	Suurhuopalahti/Lintu- vaara, Muuttolinnunreit- ti, T 1, K 48 114.1	1 ⁵⁰⁵	Aarne Nilsson, os. Lintuvaara	204301; T-31 (1:2000); ^{NT 12-16} (1:10000); x = 668216, y = 54535, z = 35. Sijainti: Lintuvaarassa Muut- tolinnunreitin koillispuolella n. 150 m Helsingin maalais- kunnan rajalta etelään. Maasto: puutarhaa.	<i>pienitalo</i>
II	Mäkkylä/Nybacka K 12, T 8 114.3	2 ¹³⁴	Osuusliike Elanto, Sotilastorpantie, Pitäjänmäki	204301; V-31 (1:2000); ^{NT 12-16} (1:10000); x = 668137, y = 54626, z = 28. Sijainti: Vanhan Hämeenky- län tien ja Mitalitien risteyk- sessä. Maasto: peltorinnettä.	<i>pienitalo</i>

NT
17-21

NT
17-21

NT
12-16

NT
12-16

	b	c	d	e	f
I	Kauniainen (161.2)			Sijainti: Kauniaisten etelä- rajalla, Jondalin tilan poh- joispuolella, teiden risteyk- sessä.	

MT
17
21

Kohteet 77 - 209 ovat kivikautisten irtolöytöjen sijaintipaikkoja, joita ei ole merkitty kartta-
liitteeseen eikä niitä huomioida kaavoituksessa.

Luettelo Espoossa inventoiduista pronssi- ja rautakautisista muinaishaudoista eli hiidenkiukaista sekä kalliomaalauksista. (N:ot 210 - 265 sekä n:ot 273-277)

akkeet:

- = kohteen no ja Muinaistieteellisen toimikunnan tekemä luokitus (I,II,III)
- = kylän nimi ja kohteen, tilan tai tontin nimi tai muu sijainnin tarkennus
- = tilan tai tontin RNo (suluissa alkuper. luettelon mukainen, vanha RNo)
- = tilan omistaja ja mahd. osoite
- = karttalehti, kohteen koordinaatit, sijainnin ja maaston selostus sekä kohteen mahd. kuvaus ja tutkimukset.
- = huomautuksia, täydennyksiä.

a	b	c	d	e	f
O/II	Muulo/Viirukallio, Övre Stenbacka 521.1	(5 ¹⁹ 5 ²⁸)	Fanny Sandström, os. Köklaks	203212; M-38 (1:2000); ^{21.22.26} x = 667402, y = 53304, z = 27-28. Sijainti: Viirukallion länsi- rinteellä Kauklahti-Kivenlah- ti tieltä n. 600 m länteen, kalliojyrkänten reunalla ole- valla tasanteella. Maasto: kalliorinnettä.	Nähtävästi perus- teellisesti hävi- tetty, mutta paik- ka ehkä tutkimisen arvoinen. <i>virtauskylä</i>
1/III	Kauklahti/Jätteberget, Gråsten 522.1	(6 ⁴⁴ 6 ¹¹⁸)	Kiint.Oy Gråsten (Finnservice)	203212; N-37 (1:2000); ^{21.17.21} ilmei- sesti x = 667522, y = 53430, z = 40. Sijainti: edellä mainitun tien itäpuolella Kauklahten asemalta n. 900 m itäkaakkoon mäen etelärinteellä. Maasto: kalliorinnettä.	Kokonaan hävitet- ty, sijaintipaik- kakin epävarma. <i>virtauskylä</i>

a	b	c	d	e	f
12/II	Esponkartano/Finns, Backisåker 513.1	1 ³⁰⁰	Esbogård Ab, os. Es- bogård, Köklaks	203212; ^{DL 17-21 (1:10000);} $\bar{x} = 667572$, $y = 53230$, $z = 10-15$. Sijainti: Finnsin mäen itäreu- nalla olevan Backisåkerin poh- joisosassa alueen laidassa oleva kiviröykkiö, halk. n. 6 m. Maasto: peltoa ja metsikköä.	Haudaksi epävarma. Es. pienialueen, koulun - ym. alueitten luona
13/I	Muulo/Bastvik, Kas- berget, Rajavuori Muulo/Stensvik I Muulo/Lillakärr 422.5	(7 ⁶⁵) 7106 5 ²⁷ 5 ²⁵	Espon kauppala Kiint.Oy. Stensvikin Kiinteistöt Asuntosäätiö	203212; N-39 (1:2000); ^{DL 22-26,} $x = 667274$, $y = 53446$, $z = 53-54$. Sijainti: Kasbergetin laella. Maasto: avointa kalliota. Kuvaus: suuri, matala, epä- säännöllinen. Koko 14 x 11 x 1 m. Keskellä kolme kuoppaa.	Suositteltu suo- ja-alueen rajaus. Es pienialueen ja viharajauksen rajalla
214- 215/I	Kivenlahti/Sandvik, Korsnäs 411.7	1 ¹²	Bertel Björkman, os. Villa Korsnäs, Stens- vik	203211; O-41 (1:2000); ^{DL 27-31} $x = 666996$, $y = 53600$, $z = 17-19$. Sijainti: Sandvikin niemellä. Maasto: pieni kallio. Kuvaus: <u>214</u> : Koko 12 x 10 x 1 m. Keskellä kuoppa. <u>215</u> : edellisestä n. 5 m 55 W. Koko 6 x 4 m Kuoppa.	Suositteltu suo- ja-alueen rajaus. Es pienialueen keskellä
216/I	Kivenlahti/Sandvik, Sandvik I Kivenlahti/Bellevue Kivenlahti/Bellevue I 411.7	1 ⁸ 1 ¹¹⁵ 1 ¹¹⁴	Kiint. Wessunda, os. Sandvik, Stensvik Martta Pontan, os. Skillnadsg. 11 A, H:fors Martta Pontan, os. Skillnadsg. 11 A, H:fors	203212; O-41 (1:2000); ^{DL 27-26} $x = 667001$, $y = 53613$, $z = 16-17$. Sijainti: Skrattbergin etelä- rinteellä. Maasto: kalliorinne. Kuvaus: pyöreä tasainen rau- nio. Koko 12 x 12 x 1 m.	Suositteltu suoja- alueen rajaus. Es pienialueen keskellä

u
DL
17-21

u
DL
22-
26

u
DL
27-
31

u
DL
27-
28-
29-
30-
31-
32-
33-
34-
35-
36

a	b	c	d	e	f
217/I	Kivenlahti/Skrattberget, Skrattberg Kivenlahti/Waldeck Kivenlahti/Kukkula 411.7	1 ¹¹² 1 ¹⁴⁹ 1 ¹¹¹	Veikko Pöllä, os. Ot- solahdentie 16 B, Tapiola Marie Schriber Helmi Okkonen	203212; 0-41 (1:2000); ^{DL 22-26} (1:10000); x = 667013, y = 53605, z = 34. Sijainti: Skrattbergin laella. Maasto: kalliota. Kuvaus: "viikinkihauta", pa- hasti hajoitettu, 3 kuoppaa. Koko 12 x 8 x 1,5 m.	Suositteltu suoja- alueen rajaus. <i>Es</i> pienellä alueen keskellä
218/I	Soukka/Sökö, Norråker 411.7	1 ⁴³⁷	Elsa Laisaari	203212; 0-41 (1:2000); ^{DL 22-26} (1:10000); x = 667022, y = 53647, z = 18-19. Sijainti: edellisestä n. 400 m itäkoilliseen. Maasto: matala kallio. Kuvaus: Koko 6 x 6 x 1 m. Keskellä kuoppa.	Suositteltu suoja- alueen rajaus. <i>pienellä alueella</i>
219/I	Soukka/Mustasaari, Noki-Nokka 412.7	(1 ⁷⁵) 1 ⁴¹⁶	Arvo Mustajoki, os. Urheilukatu 36 A, H:ki	203211; ^{DL 27-31} (1:10000); x = 666744, y = 53725, z = 17,5. Sijainti: Mustasaaren (Svart- holm) korkeimmalla kohdalla. Maasto: kalliota. Kuvaus: pahasti hajoitettu, läpimitta n. 5 m.	<i>Es.</i> veneranssa suojein loma-alueesta
220- 221/I	Friisilä/Sunds Kasa- berget, Hanikka 412.9	(1 ⁸⁴²) 1 ⁸⁹²	Espoon kauppala	^{DL 27-31 (1:10000);} 203211; 220: x = 666925, y = 53825, z = 37,5. 221: x = 666925, y = 53823, z = 35. Sijainti: Sunds Kasabergetin laella. Maasto: kalliota. Kuvaus: 220: vuoren korkeimmal- la kohdalla, pahasti pengottu, halk. n.6 m. 221: Edellisestä n. 20 m länteen ja sitä hiukan alempana keskellä kuoppa, koko n. 8 x 6 x 1 m.	Suositteltu suoja- alueen rajaus. <i>Es</i> sivellinalueen laella, suojatuksi

a	b	c	d	e	f
22- 23/I	Friisilä/Kaitans Sjalö- berget, Christersberg Friisilä/Rulludden I Friisilä/Kertunmäki 441.5	(1 ⁸⁰² 1 ⁹¹⁷) 1 ⁹¹⁹ 1 ⁷⁹⁹	Christer Kihlman, os. Christersberg, Kaitans Bertel Kihlman, os. Kaitans Vilho Nupponen	203212; Q-40 (1:2000); ^{DL 22-26} (1:10000); 222: x = 667064, y = 53960, z = 20. 223: x = 667066, y = 53963, z = 20. Sijainti: Sjalöbergetin laella. Maasto: kalliota. Kuvaus: 222: ala 6 x 6 m, ai- van hajallaan. 223: pieni, pyöreä, läpimitta 3 m.	Suositeltu suoja- alueen rajaus. <i>Es-alue</i> <i>asuinalue</i> <i>reservialueen</i> <i>ja viheralueen ympärillä</i> <i>vilhoiluväli</i>
24- 25/I	Kauklahti/Ladusvedsängen Nybacka 431.1 431.2	7 ¹⁷	Erik Lundqvist, os. Nybacka, Esbo	203212; O-37 (1:2000); ^{DL 22-26} (1:10000); 224: x = 667428, y = 53693, z = 20. Sijainti: Nybackan talosta n. 500 m länsilounaaseen. Maasto: loiva metsärinne. Kuvaus: 224: Keskellä kuoppa. Koko 10 x 11 x 1 m. 225: Epävarma, edel- lisestä n. 30 m SSW koko 4 x 3 x 0,5 m.	Suositeltu suoja- alueen rajaus. <i>viheralue</i>
226/I	Puolarmetsä/Bolarskog, Marängen, Maarila 321.1	104 367 (3)	Espoon kauppala	203212; Q-38 (1:2000); ^{DL 22-26} (1:10000); x = 667406, y = 53916, z = 17,5. Sijainti: kohteen no 72 lä- hellä Bolarskogin kartanos- ta n. 700 m itään. Maasto: pieni kallio. Kuvaus: pyöreä, läpimitta 7 m, korkeus 0,5 m, keskellä kuop- pa.	Suositeltu suoja- alueen rajaus. <i>Suoraa- alue</i>

DL
22-
26

DL
22-
26

DL
22-
26

a	b	c	d	e	f
227/I	Puolarmetsä/Bolarskog 622.9	3 ⁸²	Espoon kauppala	203212; P-37 (1:2000); ^{DL 22-26} _(1:1000) x = 667434, y = 53865, z = 20. Sijainti: Bolarskogin kartanos- ta n. 450 m pohjoiskoilliseen em. kohteesta n. 550 m luotee- seen kallion päällä. Maasto: kalliota. Kuvaus: koko 8 x 7 x 1 m, kes- kellä kuoppa.	Suositteltu suoja- alueen rajaus. <i>virkeistöalue</i>
228/I	Puolarmetsä/Bolarskog, Videbo, Oravamäki Puolarmetsä/Videbo 5 A 622.9	3 ⁸³ 3 ⁵⁷	Espoon kauppala Erik Laine	203212; P-37 (1:2000); ^{DL 22-26} _(1:1000) x = 667470, y = 53860, z = 20. Sijainti: em. kohteesta n. 350 m pohjoiseen. Maasto: pieni kallio. Kuvaus: ruohottunut, pieni.	Suositteltu suoja- alueen rajaus. <i>pienialue</i>
229- 242/I	Henttaa/Storhemt, Norrskog V 622.2	1 ¹²	Espoon kauppala	203212; Q-36 (1:2000); ^{DL 17-21 (1:1000)} keskus; x = 667576, y = 53960, z = 20. Sijainti: metsässä Östanskogin asuntoalueen eteläpuolella, Majkärrin pohjoispuolella, 14 kiviröykkiötä, joukossa epävar- mo jakin, n. 50x100 m alalla. Röykkiöiden koko vaihtelee n. 1,5x1,5 - 2,5x4 m. Maasto: metsärinnettä, kallio- ta. Kuvaus: <u>229</u> : pieni, epävarma, ala 2 x 2 m. Kalliolla. <u>230</u> : metsässä kuusten alla. <u>231</u> : kallioaukon alareunassa 1,5x1,5 m. <u>232</u> : kuten ed. 1,5x1,5 m. <u>233</u> : kuten ed. 2 x 2 m. <u>234</u> : kuten ed., hajonnut, puun alla.	Suositteltu suoja- aleen rajaus. <i>Es-dm</i> <i>virkeistö-</i> <i>ja pieniala-</i> <i>alueen rajalla</i>

DL
22-
26DL
222DL
17-
21

a	b	c	d	e	f
	622.2			<p>235:kalliolla, 4 x 2 m, pengottu. 236:kuten ed., pyöreä 1,5x1,5 m. 237:kuten ed., 4 x 2 m, pengottu. 238:kuusikossa, 2 x 2 m, maatonut. 239:kalliolla, 2 x 2 m, pengottu. 240:kuten ed., 2 x 2 m, samanlainen. 241:kuten ed., 4 x 1,5 m. 242:kuten ed., 2 x 2 m, pengottu.</p>	
243- 244/I	Olari/Gäddvik, Kasaberget, Gäddvik II 232.3	1 ¹⁰⁷⁷ (1 ¹⁰⁰⁷)	Ida Nieminen	<p>NT 22-26 203403; S-39 (1:2000); (1:10000); x = 667237, y = 54274, z = 35. Sijainti: Haukilahden vesitornista n. 100-150 m kaakkoon. Maasto: kalliota. Kuvaus: 243: 7 x 6 x 1 m, entisöity. 244: epävarma, 6 x 5 x 0,5 m. Tutkittu 1913, entisöity 1962. Kaivauksia: Hackman 1913.</p>	Suositeltu suoja-alueen rajaus. <i>viikintopäätös</i>
245/III	Mankkaa/Juhanila, K 12, T 1 241.7	1 ³⁷⁰	Antti Nyberg	<p>NT 17-21 203403; S-36 (1:2000); (1:10000); x = 667578, y = 54250, z = 10. Sijainti: Juhanilan omakotialueella, paikalla talo. Tutkittu ja hävitetty v. 1949. Kaivauksia: Hukkinen 1949.</p>	

U
24
17-
21

U
NT
22-26

U
NT
17-
21

a	b	c	d	e	f
16- 54/I	Taavinkylä/Gerk Kask- rödselbacken, Dåvits 131.4	2 ¹⁷	Polar Oy.	<p style="text-align: right;">NT 17-21</p> 203403; R-35 (1:2000); (1:10000); x = 667744, y = 54546, z = 25, (alueen keskus) Sijainti: Stensin tilan koil- lispuolella n. 500-600 m län- teen Tarvontien Kauniaisten liittymästä. Maasto: metsärinnettä. Kuvaus: 246: pyöreä, läpimit- ta 10 m, korkeus 1 m, kuoppa. 247: matala, epämää- räinen. 248: epävarma. 249: matala, epämää- räinen. 250: soikea, ala 5 x 7 m. 251: pyöreä, läpimit- ta n. 10 m, keskellä kuoppa. 252: matala, soikea, 10 x 6 m. 253: epämääräinen. 254: matala, 6 x 7 m. Alue kartoitettu 1967 asema- kaavaosaston puolesta.	Suositeltu suoja- alueen rajaus. <i>Es-alue</i> <i>viikiryalue</i> <u>tie</u>
255- 262/I	Nuijala/Ängsdal, Orm- berget, Lillklobb 131.8	2 ²¹⁸	Karl Magnus Aspelin, os. Lillklobb, Klobb- skog	<p style="text-align: right;">NT 17-21</p> 203403; S-34 (1:2000); (1:10000); x = 667786, y = 54348, z = 20, (alueen keskus) Sijainti: Klobbskogin kylän itäpuolella. Maasto: metsäkukkula. Kuvaus: 255: 5x6x1 m, pahasti myllätty. 256: 3x3x0,5 m, myl- lätty.	Suositeltu suoja- alueen rajaus. <i>Es-alue</i> <i>viikiryalueen</i> <i>keskellä</i>

a	b	c	d	e	f
	131.8			257: matala, 4 x 4 m, ruohottunut. 258: 5x5x0,5 m, pengottu, ruohottunut. 259: soikeahko, 4x3x0,5 m, ruohottunut. 260: 4 x 5 x 0,5 m, epävarma. 261: 2 x 2 m. 262: 2 x 2 m.	
263/I	Hakalehto/Otaniemi Teekkarikylä 222.1	1 ⁸⁵⁹	Suomen valtio	203403; U-36 (1:2000); ^{NT 17-21} (1:10000); x = 667539, y = 54657, z = 15. Sijainti: Teekkarikylässä Jämeräntaipaleen ja Otaniementien risteyksen eteläpuolella, aidattu ja varustettu rauhoitustaululla, tutkittu. Kaivauksia: Leppäaho 1952.	kerrastaloalue
264- 265/I	Laajalahti/Bredvik 121.1	(1 ⁹) 1 ²⁵⁹	Helsingin kaupunki	^{NT 17-21 (1:10000)} 203403; x = 667663, y = 54460, z = 15. Sijainti: pienellä kalliolla n. 120 m. luoteeseen Kirvuntien ja Muolaantien risteyksessä. Lännessä suoalue. Maasto: pieni kallio. Tutkittu v. 1954. Kaivauksia: Erä-Esko 1954.	Suositeltu suoja-alueen rajaus. Es-alue ... virkistys- ja pienialueen rajalla

N:ot 266-272 irtolöytöjä, tms. sijaintipaikkoja ei ole merkitty karttaan eikä niitä tarvitse huomioida kaavoissa.

Inventointityön jälkeen tietoon tulleita hautoja: *(muutamia jäännöksiä)*

a	b	c	d	e	f
273/I	Sepänkylä/Smedsby 132.1	2 ⁴¹	Per-Olof Morelius	203403; ^{NT 17-21 (1:10000);} $x = 667822$, $y = 54134$, $z = 30-35$. Sijainti: Kauniaisten rajalla, rautatien varressa, tielinjal-la Kauniainen-Karakallio. Raunioiden kohtalosta neuvoteltu. Raunioryhmässä 8 rauniota, löydetty v. 1965, alueen laajuus n. 50 x 100 m. Röykkiöiden koko n. 2,5 x 2,5 m - 4,5 x 5 m.	Suositteltu suoja-alueen rajaus. <i>E1-alue</i> <i>virkeilyalue</i> <i>rajalla</i> Ent. kohde A
274/I	Taavinkylä/Dåvits, Gläntan Taavinkylä/Nyby 241.7	4 ³⁰ 4 ⁵¹	Torsten Sandström, os. Gläntan, Båvitsby, Grankulla. Gustaf Sjöblom, os. Nyby, Dåvitsby, Grankulla.	203403; ^{NT 17-21 (1:10000);} $x = 667559$, $y = 54194$, $z = 20$. Sijainti: Omakotitalon pihas-sa Nybyn torpan eteläpuolei-sella rinteellä, hauta, löydetty 2 kaularengasta v.1966. Maasto: pihamaata. Kaivauksia: Meinander 1967-68.	Luokituksen kor-jaus 1969. Ent.kohde B. <i>E1-alue</i> <i>pienaloalueella</i>
276/I	Kauklahti/Teerimäki, Hongikko 431.1	9 ⁹⁰	Seppo Kytökivi	203212; ruutu 74/36; ^{DL 32-36 (1:10000);} $x = 667406$, $y = 53620$, $z = 25-30$. Alueella ilmoitettu olevan hii-denkiuas, mutta paikkaa ei ole tarkastettu. Paikalla käyty 1968. Kiuas osaksi hävitetty, isot pohja-kivet jäljellä. Rahoitustaulu.	Ent.kohde C. <i>pienalo- alue</i>
277/I	Nuukio/Konungs, Maula, Jäniskallio 644.5	2 ⁸⁵	Kerstin Eklundh.	204110; ^{DL 12-16 (1:10000);} $y = 668356$, $y = 53275$, $z = n. 29$. Esihistoriallinen kalliomaalaus. Hirven(?) kuva, maalattu punavärillä pystysuoraan kallionseinään. Kesäisin nähtävissä vain veneestä.	Uusi kohde. <i>virkeilyalue</i>

jälkeen

E s p o o n kiinteät muinaisjäännökset

luettelo v. 1962 suoritetun inventoinnin perusteella.

TÄYDENNETTY

A. Kivikautiset asuinpaikat

n:o luokka

1. II Grankulla
kl Mankby , tl Grankulla 1⁷
peruskartta 2032 12
koordinaatit: $x = 6675\ 54$, $y = 531\ 74$, $z = 15$
Pelto- ja puutarharinnettä

2. I(?) Finns
kl Esbogård, tl Esbogård 1³⁰⁰
peruskartta 2032 12
koordinaatit: $x = 6675\ 60$, $y = 532\ 12$, $z = n. 15$
Metsäistä mäenrinnettä, paikoin kalliota. Vanhoja hiekkakuoppia, nyt kaatopaikkoina. Soveltuisi ehkä säilytettäväksi, jos hiekkakuopat täytettäisiin. Osittain tutkittu.
Kaivauksia: Äyräpää 1923-24, Siiriäinen 1965

3. III Mankåker
kl Esbogård, tl Esbogård 1³⁰⁰
peruskartta 2032 12
koordinaatit: $x = 6675\ 43$, $y = 532\ 25$, $z = 10$
Peltoa ja metsänlaitaa. Tutkittu loppuun.
Kaivauksia: Siiriäinen 1965

- n:o luokka
4. I(?) Backisåker
kl Esbogård, tl Esbogård 1³⁰⁰
peruskartta 2032 12
koordinaatit: x = 6675 70, y = 532 30, z = 10-15
Peltoa ja metsikköä. Ehkä voisi yhdessä n:o 2:n
kanssa ottaa luokkaan I
5. II Finns, läntinen
kl Mankby, tl Esbogård RN^o 1³⁵
peruskartta 2032 12
koordinaatit: x = 6675 82, y = 532 02, z = 30
Metsäistä mäen päällystää
6. II Finns sauna
kl Manby ja Esbogård, tl Finns 1¹, Esbogård 1³⁰⁰
peruskartta 2032 12
koordinaatit: x = 6675 86, y = 532 18, z = 20-25 m
Peltoa
7. II Mosabacken
kl Esbogård, tl Esbogård 1³⁰⁰
peruskartta 2032 12
koordinaatit: x = 6676 08, y = 532 22, z = 20
Peltoa
8. II Kosthäll
kl Esbogård, tl Esbogård 1³⁰⁰
peruskartta 2032 12

- n:o luokka
8. II koordinaatit: x = 6676 14, y = 532 40, z = 15-20
Peltorinne
9. II Hingsthagen
kl Esbogård, tl Esbogård 1³⁰⁰
peruskartta 2032 12
koordinaatit: x = 6676 54, y = 532 35, z = 15-20
Hakamaata. Epävarma asuinpaikka
10. II Hemkärr
kl Esbogård, tl Esbogård
peruskartta 2032 12
koordinaatit: x = 6677 24, y = 532 21, z = 17 ½
peltokumpare, päällä sähköpylväs
11. II Björkbacka
kl Esbogård/Sperrings, tl Esbogård 1³⁰⁰, 2⁹
peruskartta 2032 12
koordinaatit: x = 6677 30, y = 532 46, z = 20-25
Peltoa
12. II Bergdal
kl Myntböle, tl Gumbölen k:no
Espoon karttalehti M-34/35
peruskartta 2032 12
koordinaatit: x = 6677 70, y = 533 14, z = 30-35
Peltoa ja metsää

- n:o luokka
13. II Kläppkärr
kl Sperrings, tl Kläppkärr 2⁹, Fridhem 2⁸
peruskartta 2032 12
koordinaatit: x = 6677 50, y = 532 44, z = 25-30
Peltorinnettä
14. II Kronberg
kl Sperrings, tl Kronberg 2¹, Hemkärr 2⁹, Nykulla 2²
peruskartta 2032 12
koordinaatit: x = 6677 42, y = 532 20, z = 20-30
Peltoa ja puutarhaa
15. II Hemmkärr N
kl Sperrings, tl Esbogård 2⁹
peruskartta 2032 12
koordinaatit: x = 6677 44, y = 531 98, z = 15-25
Peltoa
16. II Sperrings
kl Sperrings, tl Sperrings 1³, 1⁵, 2⁵, 2⁹
peruskartta 2032 12
koordinaatit: x = 6677 60, y = 531 90, z = 25-35
Peltoa, pihamaata, metsikköä. Alue rakennusten,
hiekkakuoppien ja teiden pahasti hävittämä.
Osaksi tutkittu.
Kaivaukset: Äyräpää 1923-24
17. II Toivola
kl Sperrings, tl Toivola 1⁷
peruskartta 2032 12

Luettelo Espoon kiinteistä esihistoriallisista

muinaisjäännöksistä.

Luettelossa on lyhyesti kuvattu ne muinaismuistolain alaiset kiinteät muinaisjäännökset, jotka ovat Muinaistieteellisen toimikunnan tiedossa syksyyn 1970 mennessä. On tärkeää muistaa, että tällainen luettelo ei koskaan voi olla täydellinen, koska kiinteitä muinaisjäännöksiä tulee esille aina lisää, ja myös sellaiset muinaisjäännökset, joita ei aikaisemmin ole tunnettu, ovat muinaismuistolain alaisia.

Luettelo perustuu pääasiassa Espoossa 1962 suoritettuun kiinteiden muinaisjäännösten inventointiin. Sen jälkeenkin tietoon tulleet kohteet ovat siinä mukana.

Muinaisjäännösten numerointi noudattaa inventointikertomuksen numerointia. Sen vuoksi luettelosta puuttuvat numerot 77-210 ja 266-272, jotka mainitussa inventointikertomuksessa on annettu irtainten esineiden yms löytöpaikoille, ja joita ei siis tässä yhteydessä tarvitse ottaa huomioon.

Kiinteät muinaisjäännökset on jaettu kolmeen luokkaan, I, II ja III, sen mukaan, miten ne on kaavoituksessa yms otetaan huomioon.

I luokka. Kohteet ovat sen arvoisia, että ne on kaavoituksessa otettava huomioon erikoisalueina. Tällöin on muistettava, että muinaisjäännökseen kuuluu vähintään 2 metrin levyinen suoja-alue (Muinaismuistolaki, 5 §).

II luokka. Kohteilla voi olla suurikin tieteellinen arvo, mutta ne voidaan tutkimusten jälkeen vapauttaa rauhoituksesta, ts. rauhoituksen tarkoituksessa on varata mahdollisuus tutkimuste suorittamiseen. Siten ei näitä kohteita tarvitse ottaa kaavoituksessa huomioon, mikäli se ei muistuta syistä tule kysymykseen.

III luokka. Kohteet on jo kokonaan tutkittu tai hävinneet, ja niillä on enää pelkkä arkistoarvo, joten ne eivät tule kaavoissa kysymykseen.

Luokitukseen voi kyllä tarpeen vaatiessa tehdä muutoksiakin.

Suurin osa Espoon kiinteistä muinaisjäännöksistä on kivikautisia asuinpaikkoja. Tällaisten paikkojen laajuus saattaa olla hyvin suuri, mutta koska niistä ei maan pinnalla näy mitään merkkejä, on aluetta yleensä mahdoton ilman kaivauksia tarkoin määrittää. Useimmat Espoon paikoista on sijoitettu luokkaan II, mutta joukossa on muutamia, jotka koskemattoman maastonsa tms vuoksi voidaan ottaa luokkaan I. Näitä voisi ehkä olla enemmänkin. Valittavasti kuuluisin Espoon paikoista, Sperrings (n:o 16) on niin risainen, ettei sitä kannattane ottaa tähän mukaan. Sen sijaan toinen kuuluisa, Finns (n:o 2) tai ainakin osa siitä, on ehkä mahdollinen.

Toinen ryhmä Espoon muinaisjäännöksistä on muinaishautoja. Ne ovat lähinnä pronssikaudelta olevia "hiidenkiukaita", kallioiden laelle tai rinteille kivistä kasattuja röykkiöitä. Usein ne ovat pahasti hajoitettuja ja aarteensijöiden penkomia. Koska niillä on nähtävyyсарво (enemmän kuin kivikautisella asuinpaikalla) on ne otettu luokkaan I lukuunottamatta niitä, jotka ovat kokonaan hävinneet.

Luettelossa on mainittu kohteista paikannimi (usein pelkkä tilan nimi), kylä (kl) ja tila (tl) rekisterinumeroineen (saatu yleensä peruskartalta). Kylien nimet on otettu peruskartalta, siis yleensä ruotsalaisessa muodossa. Paikkojen sijainti on ilmaistu Espoon karttalehdillä 1:2000 (jäljennökset lähetetty aikoinaan asemakaavaosastolle) sekä peruskartalla 1:20 000 koordinaatteina. Laajemmista alueista ilmoitetaan keskipaikan koordinaatit. (z = paikan korkeus).

Huomattava on, että useimmat paikat on merkitty kartoille ilman tarkkoja mittauksia, joten niiden sijainti ei ole mitenkään täsmällinen.

Luettelossa on myös lyhyt kuvaus maastosta ja, mikäli paikalla on suoritettu kaivauksia, mainitaan tutkijan nimi ja tutkimusvuosi.

Luettelo Espoon kiinteistä esihistoriallisista
muinaisjäännöksistä.

Luettelossa on lyhyesti kuvattu ne muinaismuistolain alaiset kiinteät muinaisjäännökset, jotka ovat Muinaistieteellisen Toimikunnan tiedossa syksyyn ¹⁹⁷⁰ 1968 mennessä. On tärkeää muistaa, että tällainen luettelo ei koskaan voi olla täydellinen, koska kiinteitä muinaisjäännöksiä tulee esille aina lisää, ja myös sellaiset muinaisjäännökset, joita ei aikaisemmin ole tunnettu, ovat muinaismuistolain alaisia.

Luettelo perustuu pääasiassa Espoossa 1962 suoritettuun kiinteiden muinaisjäännösten inventointiin. Sen jälkeenkin tietoon tulleet kohteet ovat siinä mukana.

Muinaisjäännösten numerointi noudattaa inventointikertomuksen numerointia. Sen vuoksi luettelosta puuttuvat numerot 77-210 ja 266-272, jotka mainitussa inventointikertomuksessa on annettu irtainten esineiden yms löytöpaikoille, ja joita ei siis tässä yhteydessä tarvitse ottaa huomioon.

Kiinteät muinaisjäännökset on jaettu kolmeen luokkaan, I, II ja III, sen mukaan, miten ne on kaavoituksessa yms otetaan huomioon. I luokka. Kohteet ovat sen arvoisia, että ne on kaavoituksessa otettava huomioon erikoisalueina. Tällöin on muistettava, että muinaisjäännökseen kuuluu vähintään 2 metrin levyinen suoja-alue (Muinaismuistolaki, 5 §).

II luokka. Kohteilla voi olla suurikin tieteellinen arvo, mutta ne voidaan tutkimusten jälkeen vapauttaa rauhoituksesta, ts. rauhoituksen tarkoituksessa on varata mahdollisuus tutkimusten suorittamiseen. Siten ei näitä kohteita tarvitse ottaa kaavoituksessa huomioon, mikäli se ei muista syistä tule kysymykseen.

III luokka. Kohteet on jo kokonaan tutkittu tai hävinneet, ja niillä on enää pelkkä arkistoarvo, joten ne eivät tule kaavoissa kysymykseen.

Luokitukseen voi kyllä tarpeen vaatiessa tehdä muutoksiakin.

Suurin osa Espoon kiinteistä muinaisjäännöksistä on kivikautisia asuinpaikkoja. Tällaisten paikkojen laajuus saattaa olla hyvinkin suuri, mutta koska niistä ei maan pinnalla näy mitään merkkejä, on aluetta yleensä mahdoton ilman kaivauksia tarkoin määrittää. Useimmat Espoon paikoista on sijoitettu luokkaan II, mutta joukossa on muutamia, jotka koskemattoman maastonsa tms vuoksi voidaan ottaa luokkaan I. Näitä voisi ehkä olla enemmänkin. Valittavasti kuuluisin Espoon paikoista, Sperrings (n:o 16) on niin risainen, ettei sitä kannattane ottaa tähän mukaan. Sen sijaan toinen kuuluisa, Finns (n:o 2) tai ainakin osa siitä, on ehkä mahdollinen.

Toinen ryhmä Espoon muinaisjäännöksistä on muinaishautoja. Ne ovat lähinnä pronssikaudelta olevia "hiidenkiukaita", kallioiden laelle tai rinteille kivistä kasattuja röykkiöitä. Usein ne ovat pahasti hajoitettuja ja aarteetsijöiden penkomia. Koska niillä on nähtävyyssarvoa (enemmän kuin kivikautisella asuinpaikalla) on ne otettu

luokkaan I lukuunottamatta niitä, jotka ovat kokonaan hävinneet.

Luettelossa on mainittu kohteista paikannimi (usein pelkkä tilan nimi), kylä (kl) ja tila (tl) rekisterinumeroineen (saatu yleensä peruskartalta). Kylien nimet on otettu peruskartalta, siis yleensä ruotsalaisessa muodossa. Paikkojen sijainti on ilmaistu Espoon karttalehdillä 1:2000 (jäljennökset lähetetty aikoinaan asemakaavaosastolle) sekä peruskartalla 1:20 000 koordinaatteina. Laajemmista alueista ilmoitetaan keskipaikan koordinaatit. (z = paikan korkeus).

Huomattava on, että useimmat paikat on merkitty kartoille ilman tarkkoja mittauksia, joten niiden sijainti ei ole mitenkään täsmällinen.

Luettelossa on myös lyhyt kuvaus maastosta ja, mikäli paikalla on suoritettu kaivauksia, mainitaan tutkijan nimi ja tutkimusvuosi.

E s p o o n kiinteät muinaisjäännökset

luettelo v. 1962 suoritetun inventoinnin perusteella.

Täydennetty.

A. Kivikautiset asuinpaikat

n:o luokka

1. II

Grankulla

kl Mankby , tl Grankulla 1⁷

peruskartta 2032 12

koordinaatit: x = 6675 54, y = 531 74, z = 15.

Pelto- ja puutarharinnettä.

2. I(?)

Finns

kl Esbogård, tl Esbogård 1³⁰⁰

peruskartta 2032 12

koordinaatit: x = 6675 60, y = 532 12, z = n. 15.

Metsäistä mäenrinnettä, paikoin kalliota. Vanhoja hiekkakuoppia, nyt kaatopaikkoina. Soveltuisi ehkä säilytettäväksi, jos hiekkakuopat täytettäisiin.

Osittain tutkittu.

Kaivauksia: Äyräpää 1923-24, Siiriäinen 1965.

3. III

Mankåker

kl Esbogård, tl Esbogård 1³⁰⁰

peruskartta 2032 12

koordinaatit: x = 6675 43, y = 532 25, z = 10.

Peltoa ja metsänlaitaa. Tutkittu loppuun.

Kaivauksia: Siiriäinen 1965.

- n:o luokka
4. I(?) Backisåker
kl Esbogård, tl Esbogård 1³⁰⁰
peruskartta 2032 12
koordinaatit: x = 6675 70, y = 532 30, z = 10-15.
Peltoa ja metsikköä. Ehkä voisi yhdessä n:o 2:n
kanssa ottaa luokkaan I.
5. II Finns, läntinen
kl Mankby, tl Esbogård RN:o 1³⁵
peruskartta 2032 12
koordinaatit: x = 6675 82, y = 532 02, z = 30.
Metsäistä mäen päällystää.
6. II Finns sauna
kl Mankby ja Esbogård, tl Finns 1¹, Esbogård 1³⁰⁰
peruskartta 2032 12
koordinaatit: x = 6675 86, y = 532 18, z = 20-25 m.
Peltoa.
7. II Mosabacken
kl Esbogård, tl Esbogård 1³⁰⁰
peruskartta 2032 12
koordinaatit: x = 6676 08, y = 532 22, z = 20.
Peltoa.
8. II Kosthäll
kl Esbogård, tl Esbogård 1³⁰⁰
peruskartta 2032 12

- n:o luokka
8. II koordinaatit: x = 6676 14, y = 532 40, z = 15-20.
Peltorinne.
9. II Hingsthagen
kl Esbogård, tl Esbogård 1³⁰⁰
peruskartta 2032 12
koordinaatit: x = 6676 54, y = 532 35, z = 15-20.
Hakamaata. Epävarma asuinpaikka.
10. II Hemkärr
kl Esbogård, tl Esbogård
peruskartta 2032 12
koordinaatit: x = 6677 24, y = 532 21, z = 17 $\frac{1}{2}$.
Peltokumpare, päällä sähköpylväs.
11. II Björkbacka
kl Esbogård/Sperrings, tl Esbogård 1³⁰⁰, 2⁹
peruskartta 2032 12
koordinaatit: x 6677 30, y = 532 46, z = 20-25.
Peltoa.
12. II Bergdal
kl Myntböle, tl Gumbölen k:no
Espoon karttalehti M-34/35
peruskartta 2032 12
koordinaatit: x = 6677 70, y = 533 14, z = 30-35.
Peltoa ja metsää.

- n:o luokka
17. II koordinaatit: $x = 6677\ 70$, $y = 531\ 70$, $z = 20-30$ m.
Peltoa.
18. II Stenkulla
kl Sperrings, tl Stenkulla 1¹
peruskartta 2032 12
koordinaatit: $x\ 6677\ 73$, $y = 531\ 60$, $z = 30-35$.
Puutarhaa, peltoa.
19. II Vadspång Mellankärr
kl Forsbacka, tl Vadspång 1²⁰⁸
peruskartta 2032 12
koordinaatit: $x = 6678\ 10$, $y = 531\ 90$, $z = 30$.
Peltoa.
20. II Mossåker
kl Esbogård, tl Esbogård 1³⁰⁰
peruskartta 2032 12
koordinaatit: $x = 6678\ 06$, $y = 532\ 17$, $z = 25-30$.
Peltoa.
21. III Lillguss Storåker
kl Träskby, tl Siltapirtti 8¹
peruskartta 2032 12
koordinaatit: $x = 6677\ 12$, $y = 531\ 04$, $z = 15$.
Loppuun tutkittu.
Kaivaukset: Väänänen 1966.
22. II Järtbacka
kl Sperrings, tl Valtion rautatiet
peruskartta 2032 12
koordinaatit: $x = 6677\ 44$, $y = 531\ 10$, $z = 30-40$.

n:o	luokka		n:o	luokka	
22	II	Kivikkoinen metsärinne. Suuri Sorakuoppa tuhonnut pääosan asuinpaikasta, jota on kuitenkin vielä jäljellä kuopan pohjoisreunassa.	28.	II	Bredstensbäck kl Sperrings, tl 3 ⁴ peruskartta 2032 09 koordinaatit: x = 6677 90, y = 529 90, z = 30. Peltokumpare.
23.	II	Järtbacka SW kl Sperrings, tl Koivulehto 3 ³ peruskartta 2032 12 koordinaatit: x = 6677 38, y = 530 95, z = 15. Peltorinnettä.	29.	II	Fagerängen kl Niemis, tl 1 ⁵ , 2 ⁴ peruskartta 2032 09 koordinaatit: x = 6678 90, y = 529 55, z = 30. Peltoa. Sijainti ei täysin varma.
24.	II	Koivulehto kl Sperrings, tl Koivulehto 3 ³ peruskartta 2032 12 koordinaatit: x = 6677 58, y = 531 00, z = 25. Peltoa ja puutarhaa.	30.	II	Lockkärrhage kl Urberga, tl Urberga 1 ³ peruskartta 2032 09 koordinaatit: x = 6678 25, y = 529 30, z = 25. Peltoa ja metsikköä.
25.	II	Erkkulla kl Esbogård, tl Erkkulla 1 ²⁴⁷ peruskartta 2032 12 koordinaatit: x = 6677 32, y = 530 44, z = 20. Peltoa. Sijainti ei täysin varmistettu.	31.	II	Riåker kl Urberga, tl Urberga 1 ³ peruskartta 2032 09 koordinaatit: x = 6678 00, y = 529 10, z = 20. Peltoa.
26.	II	Björkdal kl Tråskby, tl Björkdal RN:o 1 ⁹ peruskartta 2032 12 koordinaatit: x = 6677 74, y = 530 76, z = 30. Puutarhaa, peltoa. Asuinpaikka ei täysin varmistettu.	32.	II	Niemis Storåker kl Niemis, tl Niemis 2 ⁹ peruskartta 2032 09 koordinaatit: x = 6678 35, y = 528 80, z = 20. Peltoa.
27.	II	Spörsmål kl Sperrings, tl 1 ³ , 2 ⁴⁵ peruskartta 2032 12 koordinaatit: x = 6678 00, y = 530 56, z = 25. Peltoa ja metsikköä. Asuinpaikka ei täysin varmistettu.	33.	II	Jorreåker kl Niemis, tl Niemis 2 ⁹ peruskartta 2032 09 koordinaatit: x = 6678 25, y = 528 66, z = 15-20. Peltoa.

- | n:o | luokka | |
|-----|--------|--|
| 34 | II | <p>Nyåker
 kl Niemis, tl Niemis 2⁹
 peruskartta 2032 09
 koordinaatit: x = 6678 60, y = 528 40, z = 25.
 Peltoa.</p> |
| 35. | II | <p>Launisåker
 kl Niemis, tl Niemis 2⁹, 1⁵, 1⁹
 peruskartta 2032 09
 koordinaatit: x = 6678 80, y = 528 79, z = 30.
 Peltoa.</p> |
| 36. | II | <p>Syvånoja
 kl Niemis, tl Rådal 1⁴
 peruskartta 2032 09
 koordinaatit: x = 6679 26, y = 528 84, z = 40.
 Peltoa, laidunta.</p> |
| 37. | II | <p>Putkars
 kl Niemis, tl 1¹, 1³
 peruskartta 2032 09
 koordinaatit: x = 6679 28, y = 529 26, z = 45.
 Peltoa, laidunta.</p> |
| 38. | II | <p>Brinkensbacke
 kl Esbogård, tl Esbogård 1³⁰⁰
 Espoon karttalehti M-36
 peruskartta 2032 12
 koordinaatit: x = 6676 24, y = 532 84, z = 20.
 Metsäinen ja kallioinen mäki maantien laidassa.
 Hiekkakuoppa.</p> |
| 39. | II | <p>Måntymåki
 kl Myntbåle, Nåkinkylå, tl Måntymåki 2³³, Skogs-
 hydda 2¹⁶.
 Espoon karttalehti M-35
 peruskartta 2032 12</p> |

- n:o luokka
39. II koordinaatit: $x = 6676\ 73$, $y = 533\ 60$, $z = 22$.
Pihamaata. Mäntymäen aluetta tutkittu.
Kaivaukset: Meinander 1964.
40. III Mynt
kl Myntböle, tl Myntböle 1⁴¹
Espoon karttalehti M-35
peruskartta 2032 12
koordinaatit: $x = 6677\ 12$, $y = 533\ 00$, $z = 25$.
Metsärinne, TVH:n hiekkakuoppa. Alue tutkittu.
Kaivauksia: Meinander 1958.
41. II Gumböle S
kl Gumböle, tl Gumbölegård 3²⁹⁹
Espoon karttalehti N-34
peruskartta 2032 12
koordinaatit: $x = 6678\ 86$, $y = 534\ 44$.
Puistoa ja peltoa.
42. I Gumböle E
kl Gumböle, tl Gumbölegård 3²⁹⁹
Espoon karttalehti N-33
peruskartta 2032 12
koordinaatit: $x = 6679\ 09$, $y = 534\ 48$, $z = 22$.
Metsää ja peltoa. Voisi ajatella luokkaan I.
43. III Gumböle N
kl Gumböle, tl Gumbölegård 3²⁹⁹
Espoon karttalehti M-33/N-33
peruskartta 2032 12
koordinaatit: $x = 6679\ 30$, $y = 534\ 40$, $z = 25$.
Alue tutkittu, yli rakennettu moottoritie.
Kaivauksia: Siiriäinen 1965.

n:o luokka

44. II Niittylän kansakoulu
kl Gumböle, tl 1⁴⁴
Espoon karttalehti N-33
peruskartta 2032 12
koordinaatit: x = 6679 76, y = 534 46, z = 25.
Kallioista metsää, asuinpaikka osaksi suuren
hiekkakuopan tuhoama.

45. II Hägerbäck
kl Gumböle, tl Hägerbäck 3¹⁷
Espoon karttalehti M-33
peruskartta 2032 12
koordinaatit: x = 6679 88, y = 533 70, z = 30.
Peltoa.

46. II Forsbacka Kvarnträsk
kl Forsbacka, tl Forsbacka 1⁶
peruskartta 2032 12
koordinaatit: x = 6678 54, y = 532 44, z = 30.
Järvenrantapeltoa.

47. II Forsbacka W
kl Forsbacka, tl Forsbacka 1⁶
peruskartta 2032 12
koordinaatit: x = 6678 94, y = 532 14, z = 26-30.
Peltoa.

48. II Svartbäck
kl Esbogård, tl Svartbäck 1⁵³
peruskartta 2032 12
koordinaatit: x = 6679 97, y = 532 41, z = 30.
Peltoa.

n:o luokka

49. II Svartbäck, Ryte
kl Esbogård, tl Svartbäck 1⁵³
peruskartta 2041 10
koordinaatit: x = 6680 26, y = 532 40, z = 27-30.
Peltoa.

50. I Nupuri S
kl Nupurila, tl Nupuri 1¹⁸¹
peruskartta 2041 10
koordinaatit: x = 6680 24, y = 532 88, z = 35.
Peltoa. Ehkä luokkaan I.

51. III Nupuri W
kl Nupurila, tl Nupuri 1¹⁸¹
peruskartta 2041 10
koordinaatit: x = 6680 65, y = 532 44, z = 28-30.
Asuinpaikka epävarma, jäänyt moottoritien alle.

52. II Linnunkivi
kl Nuuksio, tl Linnunkivi 10³³, 10¹⁰⁹
peruskartta 2041 10
koordinaatit: x = 6689 27, y = 530 72, z = 30.
Järvenrantapeltoa.

53. II Kuusela
kl Nuuksio, tl Kuusela 4⁹
peruskartta 2041 07
koordinaatit: x = 6688 64, y = 529 93, z = 28.
Peltoa. Osaksi tutkittu.
Pohjakallio 1969.

54. II Stenbacka
kl Muhlby, tl Stenbacka 5¹⁹
Espoon karttalehdet M- 37/38
peruskartta 2032 12

- n:o luokka
54. II koordinaatit: x = 6674 06, y = 533 34, z = 20-25.
Metsää, suuret hiekkakuopat nähtävästi tuhonneet
pääosan asuinpaikasta.
55. II Bensuls
kl Fannsby, tl Bensuls 4³
Espoon karttalehdet N-35/36
peruskartta 2032 12
koordinaatit: x = 6676 50, y = 534 60, z = 20-30.
Peltorinnettä.
56. II Mickels
kl Morby, tl Mickels 3¹²⁴
Espoon karttalehti N-35
peruskartta 2032 12
koordinaatit: x = 6677 46, y = 535 66, z = 20.
Peltoa.
57. II Lilltorp
kl Morby, tl Lilltorp 2⁸⁴
Espoon karttalehti N-34
peruskartta 2032 12
koordinaatit: x = 6677 92, y = 535 73, z = 25.
Peltoa.
58. II Erikelund
kl Morby, tl Erikelund 1¹¹³
Espoon karttalehti O-36
peruskartta 2032 12
koordinaatit: x = 6676 41, y = 536 72, z = 20.
Pihamaata.
59. II Tuomarila Palotie
kl Tuomarila, tl 3⁹⁷
Espoon karttalehti P-35
koordinaatit: x = 6676 88, y = 538 68, z = 25.
Puutarhaa.

n:o luokka

60. II Övre Lövkulla
kl Lövkulla, tl Övre Lövkulla 1⁸⁴
Espoon karttalehti N-33
peruskartta 2032 12
koordinaatit: x = 6679 06, y = 535 84, z = 25.
Peltorinne, metsikköä.
61. II Solkulla
kl Gloms, tl Solkulla 1³, 1⁶³
Espoon karttalehti O-33
peruskartta 2032 12
koordinaatit: x = 6679 36, y = 536 78, z = 20.
Puistoaluetta.
62. I Oittaa Kakola
kl Oitans, tl Oittaa 1³⁴
Espoon karttalehti O-31
peruskartta 2041 10
koordinaatit: x = 6681 44, y = 536 32, z = 30.
Metsärinnettä. Maastoltaan harvinaisen koskematon
kivikautinen asuinpaikka, joka erinomaisesti sopisi
kaavassa huomioon otettavaksi. Tällöin tulisi kysy-
mykseen koko mäki.
63. II Bodom 1 Svartbäck
kl Bodom, tl Bodom 2¹¹⁸
peruskartta 2041 10
koordinaatit: x = 6684 60, y = 537 56, z = 25.
Peltokumpare lähellä järven ranta.
64. II Bodom 2 Smedsviken
kl Bodom, tl Bodom 2¹¹⁸
peruskartta 2041 10
koordinaatit: x = 6684 51, y = 537 88, z = 25.
Peltoa.

n:o Luokkaa

65 II Bodom 3
kl Bodom, tl Bodom 1⁹⁵
peruskartta 2041 10
koordinaatit: x = 6684 69, y = 538 10, z = 25.
Peltoa.

66. II Risbacka
kl Bemböle, tl Risbacka 2⁶¹
Espoon karttalehti P-33
peruskartta 2033 12
koordinaatit: x = 6679 54, y = 537 90, z = 18.
Peltoa.

67. II Hasselbacka
kl Bemböle, tl Hasselbacka 2⁶⁰, Jorf 2⁶⁴
Espoon karttalehti P-33
peruskartta 2032 12
koordinaatit: x = 6679 90, y = 537 82, z = 20.
Peltoa, puutarhaa. Osittain jäänyt tien alle.

68. II Jorf
kl Karvasbacka, tl Jorf 2³⁵⁸
Espoon karttalehti P-33
peruskartta 2032 12
koordinaatit: x = 6678 94, y = 538 30, z = 25.
Peltoa.

69. II Lill-Ingåla
kl Bemböle, tl Lill-Ingåla 1²⁴⁰
Espoon karttalehti R-33
peruskartta 2034 03
koordinaatit: x = 6679 49, y = 541 50, z = 40.
Metsikköä, suuren hiekkakuopan osaksi tuhoama.

n:o Luokkaa

70 II Bolarskog 3
kl Bolarskog, tl 2⁴
Espoon karttalehti P-37
peruskartta 2032 12
koordinaatit: x = 6674 81, y = 538 41, z = 17-20.
Metsää, suuren hiekkakuopan osittain tuhoama.

71. II Bolarskog 2
kl Bolarskog, tl Bolarskog 3⁴
Espoon karttalehti P-37
peruskartta 2032 12
koordinaatit: x = 6674 40, y = 539 00, z = 15.
Metsää, hiekkakuoppia.

72. III Bolarskog 1
kl Bolarskog, tl Bolarskog 3⁶⁷
Espoon karttalehti Q-38
peruskartta 2032 12
koordinaatit: x = 6674 00, y = 539 20, z = 15.
Hiekanottoalue, tutkittu kokonaan.
Kaivauksia: Meinander 1964.

73. II Lillhemt Torsbacka
kl Hemtans, tl Lillhemt 2⁹⁰
Espoon karttalehti R-36
peruskartta 2034 03
koordinaatit: x = 6675 56, y = 540 80, z = 15.
Metsäinen mäenrinne, osittain hiekkakuopan tuhoama.

74. III Björnbacka
kl Smedsby, tl Stens 3⁸⁷, 2³⁵
Espoon karttalehti R-35
peruskartta 2034 03
koordinaatit: x = 6677 31, y = 540 96, z = 20.
Rakennustöissä nähtävästi kokonaan tuhoutunut.

n:o luokkaa

75. II Lintuvaara
kl Iso Huopalahti, tl Muuttolinnunreitti 1⁵⁰⁵
Espoon karttalehti T-31
peruskartta 2043 01
koordinaatit: x = 6682 16, y = 545 35, z = 35.
Puutarhaa.

76. II Nybacka
kl Mäkkylä, tl 2¹³¹, 2¹³⁴
Espoon karttalehti V-31
peruskartta 2043 01
koordinaatit: x = 6682 16, y = 546 26, z = 28.
Peltorinnettä.

B. Muinaishaudat.

- N:o luokka
210. II Viirukallio
kl Muhlby, tl Stenbacka 5¹⁹
Espoon karttalehti M-38
peruskartta 2032 12
koordinaatit: x = 6674 02, y = 533 04, z = 27-28.
Kalliojyrkänteen reunalla olevalla tasanteella.
Nähtävästi perusteellisesti hävitetty, mutta paikka ehkä tutkimisen arvoinen.
211. III Jätteberget
kl Kauklahti, tl Gråsten 6⁴⁴
Espoon karttalehti N-37
peruskartta 2032 12
koordinaatit (ilmeisesti): x = 6675 22, y = 534 30,
z = 40
Kokonaan hävitetty, sijaintipaikkakin epävarma.
212. II Finne Backisåker
kl Esbogård, tl Esbogård 1³⁰⁰
peruskartta 2032 12
koordinaatit: x = 6675 72, y = 532 30, z = 10-15.
Peltoalueen laidassa oleva kiviröykkiö, halk. n. 6 m.
Haudaksi epävarma.
213. I Bastvik, Kasberget
kl Muhlby, tl Bastvik 7⁶⁵
Espoon karttalehti N-39
peruskartta 2032 12
koordinaatit: x = 6672 74, y = 534 46, z = 53-54.
Avoimen kallion laella. Suuri matala epäsäännöllinen
kiviröykkiö, johon on kaivettu 3 kuoppaa. Koko 14 x
11 x 1 m.

- 214-215. I Korsnäs
 kl Stensvik Larsvik, tl Villa Korsnäs 1¹²
 Espoon karttalehti O-41
 peruskartta 2032 11
 koordinaatit: x = 6669 96, y = 536 00, z = 17-19.
 Kaksi kiviröykkiötä pienellä kalliolla 5 m päässä
 toisistaan. Koko 12 x 10 x 1 m ja 6 x 4 m. Kum-
 mankin keskellä kuoppa.
216. I Sandvik
 kl Stensvik Larsvik, tl Sandvik 1⁸
 Espoon karttalehti O-41
 peruskartta 2032 12
 koordinaatit: x = 6670 01, y = 536 13, z = 16-17.
 Skrattbergin etelärinteellä röykkiö, koko 12 x
 12 x 1 m.
217. I Skrattberget
 kl Stensvik Larsvik, tl 1¹¹²
 Espoon karttalehti O-41 (merkitty "viikinkihauta")
 peruskartta 2032 12
 koordinaatit: x = 6670 13, y = 536 05, z = 34.
 Skrattbergin laella, koko 12 x 8 x 1 $\frac{1}{2}$ m. Ha-
 joitettu, 3 kuoppaa.
218. I Sökö
 kl Sökö, tl 1⁴³⁷
 Espoon karttalehti O-41
 peruskartta 2032 12
 koordinaatit: x = 6670 22, y = 536 47, z = 18-19 m.
 Matalalla kalliolla, koko 6 x 6 x 1 m, keskellä
 kuoppa.
219. I Mustasaari
 kl Sökö
 peruskartta 2032 11
 koordinaatit: x = 6667 44, y = 537 25, z = 17 $\frac{1}{2}$.
 Saaren korkeimmalla kohdalla pahasti hajoitettu.
 Halkaisija 5 m.
- 220-221. I Sunds Kasaberget
 kl Frisans, Hanikka, tl 1⁸⁴²
 peruskartta 2032 11
 koordinaatit: 220. x = 6669 25, y = 538 25, z = 37 $\frac{1}{2}$
 221. x = 6669 25, y = 538 23, z = 35.
 Vuoren laella, 220 sen korkeimmalla kohdalla, pahasti
 pengottu, halk. n. 6 m. 221 edellisestä n. 20 m län-
 teen, koko 8 x 6 x 1 m, keskellä kuoppa.
- 222-223. I Kaitans Sjöloberget
 kl Frisans, tl Kaitans 1⁸⁰²
 Espoon karttalehti Q-40
 peruskartta 2032 12
 koordinaatit: 222 x = 6670 64, y = 539 60, z = 20
 x = 6670 66, y = 539 63, z = 20.
 Vuoren laella, 222. sen korkeimmalla kohdalla, ha-
 jallaan, ala 6 x 6 m
 223. pyöreä, halkaisija n. 3 m.
- 224-225. I Ladusvedängen
 kl Kauklahti, tl Nybacka 7¹⁷
 Espoon karttalehti O-37
 peruskartta 2032 12
 koordinaatit: 224. x = 6674 28, y = 536 93, z = 20.
 Metsärinteellä. 224. koko 10 x 11 x 1 m, keskellä
 kuoppa.
 225. edellisestä n. 30 m SSW, koko
 4 x 3 x $\frac{1}{2}$ m, epävarma.

226. I Bolarskog Marängen
kl Bolarskog, tl Bolarskog 3⁶⁷
Espoon karttalehti Q-38
peruskartta 2032 12
koordinaatit: $x = 6674\ 06$, $y = 539\ 16$, $z = 17\ \frac{1}{2}$.
Pienellä kalliolla, pyöreä, halk. 7 m, keskellä
kuoppa. Lähellä tutkittu asuinpaikka n:o 72.
227. I Bolarskog
kl Bolarskog, tl Bolarskog 3⁸²
Espoon karttalehti P-37
peruskartta 2032 12
koordinaatit: $x = 6674\ 34$, $y = 538\ 65$, $z = 20$.
Kallion päällä, koko 8 x 7 x 1 m, keskellä kuoppa.
228. I Bolarskog Videbo
kl Bolarskog, tl Bolarskog 3⁸³
Espoon karttalehti P-37
peruskartta 2032 12
koordinaatit: $x = 6674\ 70$, $y = 538\ 60$, $z = 20$.
Pienellä kalliolla, ruohottunut.
- 229-242. I Storhemt
kl Hemtans, tl Storhemt 1¹²
Espoon karttalehti Q-36
peruskartta 2032 12
koordinaatit (alueen keskus): $x = 6675\ 76$,
 $y = 539\ 60$,
 $z = 20$.
Kaikkiaan 14 kiviröykkiötä kallioalueella,
n. 50 x 100 m alalla. Röykkiöiden koko vaih-
telee n. $1\ \frac{1}{2} \times 1\ \frac{1}{2}$ - $2\ \frac{1}{2} \times 4$ m. Joukossa epä-
varmojakin.

- 243-244. I Gäddvik Kasaberget
 kl Olari, tl Gäddvik 1¹⁰⁰⁷
 Espoon karttalehti S-39
 peruskartta 2034 03
 koordinaatit: 243. x = 6672 37, y = 542 74, z = 35.
 Vuoren korkeimmalla huipulla, koko 7 x 6 x 1 m.
 Tutkittu 1913, entisöity 1962.
 Kaivauksia: Hackman 1913.
245. III Juhanila
 kl Mankkaa, tl 1³⁷⁰
 Espoon karttalehti S-36
 peruskartta 2034 03
 koordinaatit: x = 6675 78, y = 542 50, z = 10.
 Sorarinteellä. Tutkittu 1949, hävinnyt kokonaan
 rakennustöissä.
 Kaivauksia: Hukkinen 1949.
- 246-254. I Kaskrödselbacken
 kl Dävits, tl 2¹⁷
 Espoon karttalehti R-35
 peruskartta 2034 03
 koordinaatit (alueen keskus) x = 6677 44, y = 545 46,
 z = 25.
 Metsärinteellä raunioryhmä 13 rauniota, jonka alue
 kartoitettu 1967 asemakaavaosaston puolesta.
- 255-262. I Ormberget
 kl Klobbskog, tl Ängsdal 2²¹⁰
 Espoon karttalehti S-34
 peruskartta 2034 03
 koordinaatit (alueen keskus): x = 6677 86, y = 543 48,
 z = 20.
 Kallioalueella raunioryhmä, koko vaihtelee 2 x 2 m -
 5 x 6 m. Useat pahasti hajoitettuja.

263. I Otaniemi
kl Otaniemi Teekkarikylä
Espoon karttalehti V-36
peruskartta 2034 03
koordinaatit: x = 6675 39, y = 546 57, z = 15.
Kalliolla. Tutkittu, aidattu ja varustettu
rauhoituskilvellä.
Kaivauksia: Leppäaho 1952.

264-265. I Bredvik
kl Laajalahti, tl Bredvik 1⁹
peruskartta 2034 03
koordinaatit: x = 6676 63, y = 544 60, z = 15.
Kalliolla kaksi rökkiötä. Tutkittu 1954.
Kaivauksia: Erä-Esko 1954.

273. I Smedsby
kl Smedsby, tl 2⁴¹
peruskartta 2034 03
koordinaatit (alueen keskus): x = 6678 22,
y = 541 34,
z = 30-35
8 kivistörökkiötä metsärinteellä alueella, jonka
laajuus on n. 50 x 100 m.
Röykkiöiden koko n. 2 ½ x 2 ½ m - 4 ½ x 5 m.

274. I Däbits
(luokitus korjattu 1969)
kl Däbits, tl 4³⁰
peruskartta 2034 03
koordinaatit: x = 6675 59, y = 541 94, z = 20.
Rautakautinen hauta-alue pihamaalla.
Kaivauksia: Meinander 1967-68.

276. I Teerimäki Hongikko
kl Kauklahti, tl Hongikko
peruskartta 2032 12
koordinaatit: x = 6674 06, y = 536 20, z = 25-30.
Alueella ilmoitettu olevan hiidenkivas, mutta
paikkaa ei ole tarkastettu.
Paikalla käyty 1968. Kivas osaksi hävitetty, isot
pohjakivet jäljellä. Rauhositustaulu.

277. I Jäniskallio
kl Nuuksio, tl Konungs 2⁸⁵
peruskartta 2041 10
koordinaatit: x = 6683 56, y = 532 75, z = n. 29.
Esihistoriallinen kalliomaalaus. Hirven(?) kuva,
maalattu punavärillä pystysuoraan kallioseinämään.
Kesäisin nähtävissä vain veneestä.