


EURAN eteläosan esihistorialliset ja historiallisen ajan muinaisjäännökset

Titta Heikkinen

**Satakunnan Museo
Inventointiraportti 1996**



**EURAN KUNNAN ETELÄOSAN
MUNAISJÄÄNNÖSINVENTOINTI
1996**

Titta Heikkinen

Satakunnan museo 1996

SISÄLLYSLUETTELO

Johdanto	2
Alueen luonne	6
Suojelukohdeluettelo	7
Luettelo kiinteistä muinaisjäännöksistä	14
Kohdehakemisto	18
Kohteet peruskarttalehdittäin	21
Esinehakemisto	22
Kohdehakemisto laadun mukaan	30
Negatiiviluettelo	31
Dialuettelo	32
Inventoidut kohteet 1-147	33
Peruskarttalehtijako	142
Karttamerkki	143
Peruskarttalehtiotteet 1-37	144
Liitteet 1-2	181

JOHDANTO

Euran kunta kuuluu Turun ja Porin lääniin ja Satakunnan maakuntaan. Sen naapurikunnat ovat Lappi Tl, Eurajoki, Kiukainen, Köyliö, Säkyli, Yläne, Mynämäki ja Laitila. Tärkeimmät maantiet, eli Rauman-Huittisen-tie, Pyhäjärven länsirantaa kulkeva tie sekä Yläneeltä Pyhäjärven itärantaa tuleva tie, leikkaavat toisensa Euran keskustajamassa. Kuntakeskuksesta on matkaa Poriin 52 km, Raumalle 36 km, Tampereelle 109 km ja Turkuun 90 km.

Eura on ollut itsenäisenä seurakuntana jo 1400-luvulta alkaen, ja siihen on kuulunut kappeliseurakuntina monia naapuripitäjiä. Euralla oli emäpitäjän asema myös maallisessa hallinnossa. Varsinainen Euran kunta perustettiin v. 1866. Vuonna 1904 siitä erosi omiksi kunnikseen joitakin pitäjiä, näiden joukossa Honkilahti. Vuonna 1970 tapahtui kuntaliitos: Honkilahden ja Hinnerjoen kunnat liitettiin Euraan. Näiden pikkukuntien yhteenlaskettu pinta-ala oli tuolloin 264,3 neliökilometriä ja yhteenlaskettu väkimäärä 3304 henkeä (v.1965). Nykyään Euran kunnan pinta-ala on 479 neliökilometriä (josta vesialaa 48 neliökilometriä), ja väkimäärä 9603 henkeä (v.1995).

Eura kuuluu Satakuntaliiton seutukaava-alueeseen, Turun tie- ja vesirakennuspiiriin, Rauman veropiiriin ja Ulvilan kihlakuntaan.

Vuoden 1996 inventoinnin kohdealueena olivat entiset Honkilahden ja Hinnerjoen kunnat, jotka liitettiin Euraan v. 1970. Nämä Pyhäjärven länsipuolella sijaitsevat alueet muodostavat nykyään Euran kunnan eteläosan. Inventointialue jakautuu seuraaviin kyliin: Auvainen, Haveri, Hinnerjoki, Honkilahti, Komoinen, Korpi, Lellainen, Löyttilä, Mannila ja Vaaljoki.

Kivikaudella Honkilahden ja Hinnerjoen alue on ollut keskeistä asutusalueetta, kuten mm. Kolmhaaran ja Lammilan merkittävistä kivikautisista asuinpaikoista voi päätellä. Metallikautisia asuinpaikkoja ei tunneta, irtolöytöjäkin vain niukasti. Rautakaudella alue jäi ilmeisesti Kauttuan seudun vetovoiman vuoksi syrjäseuduksi. Asutusjatkuvuutta rautakaudelta keskiajalle ei ole voitu todistaa, vaikka Mannilan kylän kiinteä asutus on peräisin jo 1200-luvulta. Muualle Honkilahden ja Hinnerjoen alueelle on ilmeisesti saapunut uudisasuttajia keskiajan loppupuoliskolla Euran, Kokemäen ja Huittisten seuduilta.

Honkilahden ja Hinnerjoen alueelta tunnetaan 173 esihistoriallista irtolöytöä. Leijonanosa näistä ajoittuu kivikaudelle, vain kahdeksan on metallikautisia: kolme tuluskiveä, kaksi hevosenkenkäsolkea, keihäänkärki ja kahdet kuolaimet. Monet irtolöytöistä ovat niin vanhaa perua, ettei niiden tarkkaa löytöpaikkaa enää tunneta, esim. metallikautisten löytöjen kyseessä ollen vain yhdestä on kirjattu tarkat löytötiedot

Aiemmat esihistoriaa koskevat tutkimukset

K.Killinen kierteli seudulla 1870-luvulla, ja sisällytti keräämänsä tiedot selontekoonsa "Kiinteitä muinaisjäännöksiä Ulvilan kihlakunnan alueella" (vlt:a 1874). Ensimmäiset Honkilahden ja Hinnerjoen alueelta löydetyt muinaisesineet toimitettiin museoihin 1890-luvulla. .

Honkilahden-Hinnerjoen alueella ei ole suoritettu systemaattista inventointia ennen vuotta 1996. Sensijaan kaivauksia on tehty useilla paikoilla:

Hinnerjoen Lammilassa (Jäkäränkeraaminen asuinpaikka) on kaivettu vuosina 1910, 1911 (A.Europaeus) ja 1912 (J.Ailio)

Honkilahden Kolmhaaran (Jäkärän kulttuurin aikaisella) asuinpaikalla kaivettiin

vuosina 1940 (J.Leppäaho), 1941 (J.Leppäaho), 1948 (C.F.Meinander, J.Leppäaho), 1955 (C.F.Meinander), 1956 (Edgren), 1959-63 (joista Edgren 59-61)

Lisäksi on pienimuotoisia koekaivauksia tehty Vaaljoen Käärlahden asuinpaikalla ja Lepparossa, mutta näiden kohdalla kaivausvuosi ei ole tiedossa.

Tarkastuksia muinaisjäännöskohteisiin on tehty vuosikymmenien mittaan useita:

V.1935 Ella Kivikoski: Honkilahden Kulmala ja Ruuni (kivikautiset löytöpaikat)

V.1938 Jorma Leppäaho: Honkilahden Kolmhaaran kivikautinen löytöpaikka.

V.1952 Ville Luho: Honkilahden Lammelan kivikautinen asuinpaikka, Löyttilän Sillanpään kivikautinen löytöpaikka sekä Hinnerjoen Rivamaan kivikautinen diabaasilouhos.

V.1953 Ville Luho: Hinnerjoen Auvoljärvi, jonka röykkiöt osoittautuivat luonnonmuodostelmiksi.

V.1955 C.F.Meinander tarkasti Honkilahden Isoluodon hiidenkiukaan.

V.1964 Unto Salo: Vaaljoen Keltnummi (mahdollisia liesikiveyksiä sekä hevosenkenkäsoljen löytöpaikka)

V.1964 Unto Salo: Mannilan Hämeenlinnankallio (mahdollinen muinaislinna), sekä Hinnerjoen Mustametsän kiviröykkiö.

V.1973 T.Edgren teki tarkastuskäynnin Honkilahden Kolmhaaraan.

V.1976 Jouko Rätty: Hinnerjoen Uplavuori (värijalkia kallionpinnassa).

V.1979 Jouko Rätty: Hinnerjoen Jokirinnan hiidenkirnu ja kivikasat.

V.1979 Matti Bergström: Honkilahden Kolmhaaran Munasaaren kivikautinen asuinpaikka.

V.1980 Paula Purhonen: Honkilahden Kolmhaara, sekä Mannilan Hämeenlinnankallio (mahdollinen muinaislinna), Konnalamminkalliot (pyyntisuoja?), Mannila (kiviröykkiö) ja Yhteislaidun (kiviröykkiö).

V.1980 Jouko Rätty: Honkilahden Isoluodon hiidenkiuas, Lellaisten Härkäluoman rakennuksenpohja ja Sepänsaarten venevalkama.

V.1985 Markku Torvinen: Hinnerjoen Syrjälän kivikautinen löytöpaikka.

V.1985 Jouko Rätty: Honkilahden Koskenkylä (hiidenkiuas ja rakennuksenpohja).

V.1986 Jouko Rätty: Hinnerjoen Kosonkangas (kivikautinen löytöpaikka)

V.1988 Päivi Kankkunen: Honkilahden Pitkäjärven kiviröykkiö, Honkilahden Heinrannan kivikautinen löytöpaikka.

V.1988 T.Heikkurinen-Montell, A-L Hirviluoto: Kolmhaaran Munasaaren kivikautinen asuinpaikka.

V.1990 T.Heikkurinen-Montell, J.Saukkonen, T.Gestrin: Hinnerjoki, Kosonkangas (kivikautinen löytöpaikka).

Inventointi 1996

Inventoituun alueeseen kuuluvat entisten Hinnerjoen ja Honkilahden kuntien alueet (yhteensä 264,3 neliökilometriä). Nykyisin alue muodostaa Euran kunnan eteläosan. Kenttätyövaiheessa kiinnitettiin erityistä huomiota Hinnerjoen ja Honkilahden taajamien sekä Mannilan kylän ympäristöön, sillä näiden alueiden suhteen kunnalla on kaavoitussuunnitelmia.

Inventointi suoritettiin Satakunnan museon valvonnassa, osana kolmivuotista Satakunnan kuntiin kohdistuvaa inventointiprojektia. Kuluista vastasivat Satakuntaliitto ja Euran kunta.

Kenttä- ja jälkityöt suoritti arkeologian opiskelija Titta Heikkinen. Kenttätyövaihe kesti 20.5. - 30.6. sekä 17.-23.7. Jälkityövaihe suoritettiin elo-syyskuussa. Tutkimusalueen ennestään tunnetut kiinteät muinaisjäänteet uudelleentarkastettiin ja -dokumentoitiin. Lisäksi tarkastettiin useita yleisövihjeitä, joiden perusteella löydettiin yksi uusi kohde. Koska kyseessä oli alueen ensimmäinen perusinventointi, suurimman osan ajasta veivät tutkimusalueelta esiin tulleiden irtolöytöjen löytöpaikkojen tarkastukset. Monet irtolöydöt olivat peräisin 1800-luvulta ja 1900-luvun alusta, joten kaikkien löytöpaikkoja ei pystytty enää

jäljittämään. Useimmat löydöt ovat aikanaan tulleet esiin pelloilta, joten peltopoiminta oli pääasiallinen tutkimusmenetelmä. Kesän edistyessä ja kasvuston rehevöityessä inventointitarkkuus tietenkin kärsi.

Inventoinnin yhteydessä löytyi kaksi uutta kiinteätä muinaisjäännettä, kivikautiset asuinpaikat Honkilahden Heinrannasta ja Korven kylän Sorronpellosta.

Inventoinnissa käytetyt karttalehdet (mittakaava 1:20 000) ja niiden julkaisuvuodet ovat:

- Maastokarttalehti 1133 03 PATO (1995)
- Maastokarttalehti 1133 05 VAALJOKI (1995)
- Peruskarttalehti 1133 06 HINNERJOKI (1984)
- Peruskarttalehti 1133 08 LELLAINEN (1984)
- Peruskarttalehti 1133 09 HONKILAHTI (1984)

Inventointikertomuksen kohteet on luetteloitu kylittäin. Kylät esitellään aakkosjärjestyksessä, ja kunkin kylän kohdalla käsitellään ensiksi sen alueella sijaitsevat kiinteät muinaisjäänneksöt, ja sitten irtolöydöt. Lopussa luetellaan tutkimusalueelta peräisin olevat irtolöydöt, joiden tarkempi löytöpaikka on tuntematon.

Kohteet on numeroitu juoksevasti. Koska inventointialue käsittää vain osan Euran kunnasta, ei ole voitu noudattaa sen kiinteille muinaisjäänneksille teoksessa "Satakunnan kiinteät muinaisjäänneksöt 1994" annettuja muinaisjäänneksönumeröitä. Jokaisen ennestään tunnetun kohteen kohdalla on viite sen viralliseen muinaisjäänneksönumeroon kyseisessä kirjassa. Uusien kiinteiden muinaisjäänneksösten kohdalle on merkitty niiden muinaisjäänneksörekisterinumerot, numeroilla 050 1 0065 - 050 1 0073.

Kohteiden kuvauksessa luetellaan seuraavat tiedot:

- Kohteen numero
- Kunta, kylä ja kohteen nimi
- Peruskarttakoordinaatit
- Tila ja rekisteri- tai tonttinumero
- Omistus- ja osoitetiedot
- Löydöt museonumeroineen
- Tarkastustiedot, sekä vanhat että uudet
- Peruskarttalehtiote
- Mahdolliset valokuvat sekä diat luettelonumeroineen
- Mahdolliset liitteet numeroineen

Inventointikertomukseen on liitetty suojelukohdeluettelo, luettelo kiinteistä muinaisjäänneksistä, esinehakemisto, kohdehakemisto, kohteet peruskarttalehdittäin sekä laadun mukaan eritelty kohdehakemisto. Luokitusehdotusten arvioinnissa mittapuuna on käytetty seuraavia määritelmiä:

- I Luokkaan kuuluvilla muinaisjäänneksillä on muistomerkkiluonne tai nähtävyydsarvoa, joten ne on syytä säilyttää kaikissa olosuhteissa.
- II Luokkaan kuuluvilla kohteilla on tieteellistä arvoa. Tutkimustulosten perusteella niiden rauhoitus voidaan purkaa tai ne voidaan siirtää luokkaan I.
- III Luokkaan kuuluvat kohteet ovat siinä määrin tuhoutuneet, ettei paikkaa ole aihetta pitää rauhoituksen alaisena.

Kohteiden korkeudet merenpinnasta on arvioitu peruskartan korkeuskäyrien perusteella. Maanomistustietojen hankkiminen osoittautui monivaiheiseksi prosessiksi. Mahdollisuuksien mukaan ne on hankittu paikan päällä itse maanomistajalta, mutta useissa tapauksissa jouduttiin turvautumaan Euran kunnan kiinteistörekisteriin sekä Maanmittaushallituksen rekisteriedostoihin, joihin otettiin yhteyttä Euran kunnan kautta. Jälkimmäisessä tapauksessa vanhentuneet peruskartat

ja palstojen rekisterinumerot haittasivat omistustietojen selvitystä.
Kopiot inventointikertomuksesta on lähetetty Museovirastoon, Satakuntaliittoon ja Euran kuntaan

Kohdekuvauksien yhteydessä esiintyvät lyhenteet merkitsevät seuraavaa:

KM	Kansallismuseo
SatM	Satakunnan museo
HM	Hämeen museo
TM	Turun historiallinen museo
RM	Rauman museo
HiM	Hinnerjoen kotiseutumuseo

Inventointikertomuksessa ovat mukana seuraavat liitteet:

LIITE 1: Kohde 11, Hinnerjoki, Kosonkangas: kivikautisen löytöpaikan
koekuopituskartta

LIITE 2: Kohde 97, Korpi, Leppijärvi I: ruuhi

Porissa 19.9.1996



Titta Heikkinen

ALUEEN LUONNE

Hinnerjoen-Honkilahden alue on vankkaa maatalousaluetta. Peltoalueet keskittyvät jokien ja järvien rantojen savimaille. Laajimmat peltoaukeat ovat Hinnerjoen kirkonkylän ja Korven kylän ympärillä, Hinnerjoen ja Luhdanojan rantamilla. Honkilahden puolella viljelykset keskittyvät Koskeljärven rannoille sekä Mannilan kylään.

Pelloiksi raivattujen tasaisten savimaiden vastakohtana metsäseudut ovat topografialtaan vaihtelevampia. Seudulle tyypillisiä ovat pienet, pyöreämuotoiset kukkulat sekä Koskeljärven rannalta alkavaan harjujaksoon kuuluvat kaakko-luode-suuntaiset harjanteet ja hiekkakankaat. Tutkimusalueen länsi- ja eteläosassa on myös laajahkoja suoalueita, esim. Liessuo ja Liesrahka. Suurimmat absoluuttiset korkeudet (yli 70 m mpy) tavataan Vaaljoen kylästä kunnan etelärajan tuntumasta, sekä Pyhäjärven rannan mäkimaisemista (esim. Sieravuori, Luolavuori, Ahvenniemenmäki). Alue kuuluu kokonaisuudessaan Laitilan rapakivialueeseen. Sille tyypilliset kalliopaljastumat ja moroutunut eli rapautunut kallioperä on yleinen erityisesti Honkilahden alueella. Pyhäjärven rannan mäkialueella kaksi pohjois-etelä-suuntaista diabaasiselännettä lävistää rapakivisen kallioperän. Hinnerjoella diabaaseja esiintyy niukasti, mutta sitä "laadukkaampana": esim. Rivamaan diabaasia on hyödynnetty kivikaudella vasarakirveiden teossa. Soraa, hiekkaa ja hietaa tavataan Koskeljärven rannalta alkavassa, luode-kaakko-suuntaisessa harjujaksossa, joka näkyy maastossa matalina hiekka- ja soraharjanteina ja hiekkakankaina. Hinnerjoen pohjoisosissa, ennen jatkumistaan Lapin puolelle, tämä harjujakso tulee näkyviin muutamana pienenä selänteinä, jotka leviävät kangasmaiksi.

Vesialueista tärkein on Pyhäjärvi, jonka länsiosa on Euran alueella. Muita tärkeitä järviä ovat merkittävät lintukosteikot Koskeljärvi, Vaaljärvi ja Liesjärvi. Koskeljärveä kuivattiin vähitellen 1800-luvun puolivälistä alkaen, mutta muutama vuosikymmen takaperin tapahtuneen rauhoituksen jälkeen sen vedenpintaa on taas nostettu.

Koskeljärvi laskee mereen Hinnerjoen kautta, joka kaikkine sivujokineen on tutkimusalueen merkittävin jokireitti. Järven eteläpäästä on laskenut vesireitti Vaaljärkeen, Vaaljokeen ja edelleen Hinnerjokeen. Nykyään merkittävämpi laskureitti kulkee järven luoteispäästä pikkujärvien muodostaman ketjun kautta Hinnerjokeen. Joki kulkee alueen halki noin neljäntoista kilometrin mittaisena. Siinä on kaksi koskipaikkaa, Pitkäkoski kunnan etelärajoilla sekä Hinnerjoen keskustan vuolas Kirkonkoski. Vaaljoki sekä Lies- ja Auvoljärvien lasku-uomat virtaavat myös Hinnerjokeen. Lapin puolella Hinnerjokea kutsutaan Lapinjokeksi.

SUOJELUKOHDELUETTELO

Euran eteläosa (ent. Honkilaan ja Hinnerjoen alueet): suojelukohteiksi luokitellut muinaisjäännökset v. 1996

<u>peruskarttalehti</u>	<u>kohde / löytöpaikka</u>
1133 06 HINNERJOKI	1. LAMMILA Kivikautinen asuinpaikka. II Hinnerjoki, m:o 37 x= 6760 66-81, y= 556 88-99, z= 42,5 - 45 Loiva kaakonpuoleinen peltorinne, hiekkamaa. Löydöt: KM 5958: 1-22, KM 6128: 2-50, KM 6134: 1-18, KM 6422: 1-6, KM 8373: 6, KM 8801: 55, KM 10 072, KM 11 197: 8-9, KM 11 873: 76, KM 15 812, KM 16 152: 1-2, KM 16 426, KM 16 886: 1-3, KM 29 676, SatM 9835 - 9845, RM 1597: 30, RM 1597: 32-39, RM 1720: 2-3, RM 1751: 3-6, RM 2352, RM 2815, RM 2817, RM 2818, HiM 2121, HiM 2126: 1-4, Honkilaan kotiseutumuseo (reikäkivi) Kaiv. v. 1910 - 1912 Tark. Titta Heikkinen 1996, kohde 7
1133 06 HINNERJOKI	2. MUSTAMETSÄ Kiviröykkiö. II Hinnerjoki, m:o 7:111 x= 6762 17, y= 554 57, z= n. 46 Kohde sijaitsee kallioisella metsärinteellä, kalliopohjalla. Tark. Unto Salo v. 1964 Titta Heikkinen 1996, kohde 8.
1133 06 HINNERJOKI	3. KOSONKANGAS Kivikautinen löytöpaikka. II Hinnerjoki, m:o 2:152 x= 6763 02-12, y= 556 10-18, z= n. 48 Hiekkainen mäntykangas kallioalueiden keskellä. Löydöt: KM 25 272 Tark. Jouko Rätty 1986 Titta Heikkinen 1996, kohde 11
1133 06 HINNERJOKI	4. VEHEMAAN KREULA Kivikautinen esinelöytöpaikka. II Hinnerjoki, m:o 1:161 x= 6767 00, y= 553 90, z= 30 - 32,5 Tasainen rantapello Hinnerjoen äyräällä. Löydöt: RM 1724:2 Tark. Titta Heikkinen 1996, kohde 12

- 1133 06
HINNERJOKI
5. AITA-VAINIO
Kivikautinen esinelöytöpaikka. II
Hinnerjoki, rn:o 4:77
x= 6767 58, y= 554 92, z= 35
Tasainen rantapelto Hinnerjoen varrella.
Löydöt: KM 16 154
Tark. Titta Heikkinen 1996, kohde 13
- 1133 06
HINNERJOKI
6. RAITANEN
Kivikautinen esinelöytöpaikka. II
Hinnerjoki, rn:ot 1:89, 1:92, 11:27, 11:53
x= 6767 68, y= 554 42, z= n. 32
Tasainen rantapelto Hinnerjoen varrella.
Löydöt: HiM 2106, HiM 2115, HiM 2119,
HiM 2120
Tark. Titta Heikkinen 1996, kohde 14
- 1133 06
HINNERJOKI
7. SYRJÄLÄ
Kivikautinen esinelöytöpaikka. II
Hinnerjoki, rn:o 11:35
x= 6767 95, y= 554 40, z= 32,5
Metsien ympäröimä peltoalue Hinnerjoen varrella.
Löydöt: KM 22 815, KM 23 318
Tark. Markku Torvinen 1985
Titta Heikkinen 1996, kohde 15
- 1133 06
HINNERJOKI
8. HARJUNUMMI
Esihistoriallinen esinelöytö. II
Hinnerjoki, rn:o 4:75
x= 6767 78, y= 554 60, z= 35
Metsäalue Hinnerjoen rantapeltojen laidalla.
Löydöt: KM 29 678
Tark. Titta Heikkinen 1996, kohde 16
- 1133 06
HINNERJOKI
9. PERÄVAINIO
Kiviympyrä. II
Hinnerjoki, rn:o 9:56
x= 6767 27, y= 553 33, z= 47,5
Kallioisen kukkulan laella, kalliopohjalla.
Tark. Titta Heikkinen 1996, kohde 18
- 1133 06
HINNERJOKI
10. KAUPPI
Ruuhen löytöpaikka. II
Hinnerjoki, rn:o 10:32
x= 6766 60, y= 554 70, z= n. 25
Hinnerjoen rantaviiva peltoaukean keskellä.
Tark. Titta Heikkinen 1996, kohde 19
- 1133 06
HINNERJOKI
11. PITKÄKOSKI
Kivikautinen esinelöytöpaikka. II
Hinnerjoki, rn:o 7:35
x= 6761 64, y= 554 06, z= 37,5 - 40
Etelänpuoleinen peltorinne Hinnerjoen Pitkäkösken
pohjoisrannalla.
Löydöt: KM 5985, KM 13 947, RM 1648,
RM 1697: 1-2
Tark. Titta Heikkinen 1996, kohde 31

1133 06
HINNERJOKI

12. KOLMHAARA
Kivikautinen asuinpaikka. I
Honkilahti, m:ot 5:52, 5:46, 6:23
x= 6760 73 - 6761 02, y= 557 62 - 90, z=42 - 45
Luode-kaakko-suuntainen, sorakuoppien nakertama
hiekkaharju Hinnerjoen ja Vaaljoen yhtymäkohdassa.
Löydöt: KM 10 839: 1-9, KM 11 196: 1-867,
KM 11 857, KM 11 872: 1-212, KM 11 873: 1-75,
KM 11 874, KM 12 330, KM 12 827: 1-6,
KM 13 122: 1-4, KM 13 636, KM 13 637: 1-2,
KM 13 638: 1-3, KM 13 643, KM 13 852: 1-200,
KM 13 943: 1-47, KM 14 694, KM 14 717: 1-50,
KM 14 741: 1-3, KM 14 742, KM 14 743,
KM 14 898: 1-88, KM 14 947, KM 15 116,
KM 15 117: 1-4, KM 15 218: 1-271,
KM 15 512: 1-192, KM 16 428: 1-8, KM 16 525,
KM 16 887, SatM 15 559, SatM 15 560,
SatM 18 173, SatM 18 288: 1-50, SatM 18 289: 1-7,
SatM 18 292
Kaiv. J.Leppäaho 1940 - 1942
C.F.Meinander 1948, 1955
T.Edgren 1956, 1959 - 1962, 1963
Tark. J.Leppäaho 1938
U.Salo 1962
T.Edgren 1973
M.Bergström 1979
P.Purhonen 1982
T.Heikkurinen-Montell, A-L Hirviluoto 1988
Titta Heikkinen 1996, kohde 62

1133 09
HONKILAHTI

13. KULMALA
Kivikautinen asuinpaikka. II
Honkilahti, m:o 4:13
x= 6761 78, y= 560 23, z= 45 - 50
Loivasti länteen viettävällä peltorinteellä, lähellä
Koskeljärveä.
Löydöt: KM 29 675: 1-3, RM 2409, RM 2416,
RM 2417, RM 2419
Tark. E.Kivikoski 1935
Titta Heikkinen 1996, kohde 63

1133 09
HONKILAHTI

14. KOSKENKYLÄ
Kiviröykkiö. II
Honkilahti, m:o 6:60
x= 6762 20, y= 562 25, z= 45
Matalan metsäisen mäen harjalla Koskeljärven ja
peltojen välissä.
Tark. J.Räty 1985
Titta Heikkinen 1996, kohde 64

- 1133 09
HONKILAHTI
15. ISOLUOTO
Kiviröykkiö. II
Honkilahti, m:o 4:37
x= 6759 42, y= 560 66, z= n. 43
Metsäisen ja kallioisen saaren rantamäellä,
kalliopohjalla.
Tark. C.F.Meinander 1955
J.Räty 1980
Titta Heikkinen 1996, kohde 65
- 1133 06
HINNERJOKI
16. PITKÄJÄRVI
Kiviröykkiö. II
Honkilahti, m:o 5:52
x= 6761 03, y= 558 28, z= 45
Metsäisen ja kallioisen harjanteen ylärinteessä,
metsänpohjalla.
Tark. P.Kankkunen 1988
Titta Heikkinen 1996, kohde 66
- 1133 06
HINNERJOKI
17. LAMMELA
Kivikautinen asuinpaikka. II
Honkilahti, m:o 5:31
x= 6762 46, y= 559 80, z= n. 42
Pohjoiseen ja länteen viettävä hiekkaperäinen pieni
pelto Patojärven rannalla.
Löydöt: KM 12 827: 8-12, KM 13 121: 1-8,
KM 16 158, KM 16 886: 1-3
Tark. V.Luho 1952
Titta Heikkinen 1996, kohde 67
- 1133 06
HINNERJOKI
18. HEINRANTA
Kivikautinen asuinpaikka. II
Honkilahti, m:o 2:76
x= 6764 04-10, y= 559 12-18, z= 45
Tasainen hiekkakangas Hänttjärven rantapeltojen
laidassa.
Löydöt: KM 13 284, KM 29 679
Tark. P.Kankkunen 1988
Titta Heikkinen 1996, kohde 68
- 1133 09
HONKILAHTI
19. KAIMALA
Rakennuksen perustakiveys. II
Honkilahti, 6:60
x= 6762 30, y= 562 10, z= 48
Jyrkkärinteinen kalliotörmä havumetsän keskellä.
Tark. J.Räty 1985
Titta Heikkinen 1996, kohde 69
- 1133 06
HINNERJOKI
20. JAAKKOLA
Kivikautinen esinelöytöpaikka. II
Honkilahti, m:o 2:108
x= 6764 26, y= 559 68, z= n. 45
Loivasti kumpuileva peltoaukea Honkilahden
kirkonkylän viljelymaisemassa.
Löydöt: KM 17 047
Tark. Titta Heikkinen 1996, kohde 71

- 1133 06
HINNERJOKI
21. MÄKI-VUORENPÄÄ
Kivikautinen esinelöytöpaikka. II
Honkilahti, m:o 3:52
x= 6763 06, y= 559 75, z= 45
Jyrkkä etelän ja lännen puoleinen peltorinne
Hänttijärven rannalla.
Löydöt: KM 10 071: 6, KM 11 197: 1-7, RM 2831
Tark. Titta Heikkinen 1996, kohde 72
- 1133 06
HINNERJOKI
22. SORRONPELTO
Kivikautinen asuinpaikka. II
Korpi, m:o 3:33
x= 6766 35-45, y= 550 85-90, z= 35
Loivasti itäkoilliseen viettävä peltorinne.
Löydöt: KM 3640: 19, KM 29 680: 1-3
Tark. Titta Heikkinen 1996, kohde 95
- 1133 06
HINNERJOKI
23. RIVAMAA
Kivikautinen diabaasilouhos. II
Korpi, m:o 9:1
x= 6766 04, y= 552 14, z= 40
Pienen kallioharjanteen syrjässä, metsässä.
Löydöt: KM 12 827: 13-14, KM 13 925,
KM 14 327: 1-2
Tark. V.Luho 1952
Titta Heikkinen 1996, kohde 96
- 1133 06
HINNERJOKI
24. LEPPIJÄRVI I
Ruuhen löytöpaikka. II
Korpi, m:o 4:8
x= 6764 74, y= 550 50, z= 37,5 - 40
Vetinen, ojitettu metsänpohja lähellä
umpeenkasvanutta järveä.
Tark. Titta Heikkinen 1996, kohde 97
- 1133 06
HINNERJOKI
25. ARONEN
Rajakivi. II
Korpi, m:o 6:1
x= 6767 57, y= 552 69, z= n. 35
Loivasti pohjoiseen laskeva, kalliainen metsärinne.
Tark. Titta Heikkinen 1996, kohde 100
- 1133 08
LELLAINEN
26. HÄRKÄLUOMA
Rakennuksen perustakiveys. II
Lellainen, m:o 2:15
x= 6757 90, y= 561 40, z= 44-45
Järven rannalla, matalalla kalliotörmällä noin
kymmenen metrin päässä vesirajasta.
Tark. J.Räty 1984
Titta Heikkinen 1996, kohde 107

- 1133 08
LELLAINEN
27. KORPIOJA
Tervahaudan kiveys. I
Lellainen, rn:o 3:26
x= 6752 42, y= 564 72, z= 57,5
Lännenpuoleisessa, vanhaa männikköä kasvavassa
mäenrinteessä.
Tark. J.Räty 1984
Titta Heikkinen 1996, kohde 109
- 1133 09
HONKILAHTI
28. MANNILA
Kiviröykkiö. II
Mannila, rn:o 10:105
x= 6767 42, y= 564 72, z= 57,5
Matalalla kallionyppylällä pellon ja metsän rajassa.
Tark. P.Purhonen 1980
Titta Heikkinen 1996, kohde 116
- 1133 09
HONKILAHTI
29. YHTEISLAIDUN
Kiviröykkiö. II
Mannila, rn:o 10:26
x= 6768 24, y= 564 74, z= n. 45
Järveen laskeva loiva kallio louhikkoisessa metsässä,
noin viidentoista metrin päässä vesirajasta.
Tark. P.Purhonen 1980
Titta Heikkinen 1996, kohde 117
- 1133 09
HONKILAHTI
30. HÄMEENLINNA
Mahdollinen muinaislinna. II
Mannila, rn:o 10:51
x= 6768 04, y= 564 85, z= n. 55
Pieni kallioalue, jonka sivut ovat kahdelta puolelta
lähes pystysuorat. Pyhäjärven rannassa.
Tark. U.Salo 1964
P.Purhonen 1980
Titta Heikkinen 1996, kohde 118
- 1133 09
HONKILAHTI
31. KONNALAMMINKALLIOT
Pyyntisuoja. II
Mannila, rn:o 10:29
x= 6766 41, y= 564 90, z= n. 55
Laaja, harvaa männikköä kasvava kallioalue.
Tark. P.Purhonen 1982
Titta Heikkinen 1996, kohde 119
- 1133 09
HONKILAHTI
32. AKKOLA
Kivikautinen esinelöytöpaikka. II
Mannila, rn:ot 10:20, 11:16
x= 6767 98, y= 564 06, z= 47 - 52,5
Pohjoiskoillisen puoleinen peltorinne Pyhäjärven
rannalla.
Löydöt: RM 1597: 17, RM 2410, RM 2411,
RM 2412, RM 2413, RM 2414, RM 2420,
RM 2421, TM 290
Tark. Titta Heikkinen 1996, kohde 123

1133 06
HINNERJOKI

33. KÄÄRLAHTI
Kivikautinen asuinpaikka. II
Vaaljoki, m:o 7:56
x= 6760 39-43, y= 557 06-09, z= 42,5
Länteen päin viettävä rinne Hinnerjoen rantapeltojen
ja metsän rajassa.
Löydöt: KM 14 744, KM 15 118, KM 15 347: 1-2,
KM 16 153: 1-6, KM 16 427: 1-4, KM 29 677
Tark. J.Räty 1976
Titta Heikkinen 1996, kohde 132

1133 08
LELLAINEN

34. SEPÄNSAARET
Venevalkama, rajamerkkejä. II
Vaaljoki, m:o 3
x= 6756 38, y= 560 47, z= 42
Pieni matala saari umpeenkasvavalla järvenlahdella.
Tark. J.Räty 1980
Titta Heikkinen 1996, kohde 133

1133 08
LELLAINEN

35. KOLMETKARIT
Venevalkama. II
Vaaljoki, m:o 3
x= 6756 33, y= 560 23, z= 41
Pienten, matalien saarien muodostama rykelmä
umpeenkasvavalla järvenlahdella.
Titta Heikkinen 1996, kohde 134

LUETTELO KIINTEISTÄ MUINAISJÄÄNNÖKSISTÄ

Euran eteläosa (ent. Honkilahden ja Hinnerjoen alueet): kiinteät muinaisjännökset
v. 1996

<u>peruskarttalehti</u>	<u>kohde / löytöpaikka</u>
1133 06 HINNERJOKI	1. LAMMILA, mj.rek.nro 050 1 0037 Kivikautinen asuinpaikka. II Hinnerjoki, rn:o 37 x= 6760 66-81, y= 556 88-99, z= 42,5 - 45 Löydöt: KM 5958: 1-22, KM 6128: 2-50, KM 6134: 1-18, KM 6422: 1-6, KM 8373: 6, KM 8801: 55, KM 10 072, KM 11 197: 8-9, KM 11 873: 76, KM 15 812, KM 16 152: 1-2, KM 16 426, KM 16 886: 1-3, KM 29 676, SatM 9835 - 9845, RM 1597: 30, RM 1597: 32-39, RM 1720: 2-3, RM 1751: 3-6, RM 2352, RM 2815, RM 2817, RM 2818, HiM 2121, HiM 2126: 1-4, Honkilahden kotiseutumuseo (reikäkivi) Kaiv. v. 1910 - 1912 Tark. Titta Heikkinen 1996, kohde 7
1133 06 HINNERJOKI	2. MUSTAMETSÄ, mj.rek.nro 050 1 0060 Kiviröykkiö. II Hinnerjoki, rn:c 7:111 x= 6762 17, y= 554 57, z= n. 46 Tark. Unto Salo v. 1964 Titta Heikkinen 1996, kohde 8.
1133 06 HINNERJOKI	3. PERÄVAINIO, mj.rek.nro 050 1 0065 Kiviympyrä. II Hinnerjoki, rn:o 9:56 x= 6767 27, y= 553 33, z= 47,5 Tark. Titta Heikkinen 1996, kohde 18
1133 06 HINNERJOKI	4. KOLMHAARA, mj.rek.nro 050 1 0033 Kivikautinen asuinpaikka. I Honkilahti, rn:ot 5:52, 5:46, 6:23 x= 6760 73 - 6761 02, y= 557 62 - 90, z=42 - 45 Löydöt: KM 10 839: 1-9, KM 11 196: 1-867, KM 11 857, KM 11 872: 1-212, KM 11 873: 1-75, KM 11 874, KM 12 330, KM 12 827: 1-6, KM 13 122: 1-4, KM 13 636, KM 13 637: 1-2, KM 13 638: 1-3, KM 13 643, KM 13 852: 1-200, KM 13 943: 1-47, KM 14 694, KM 14 717: 1-50, KM 14 741: 1-3, KM 14 742, KM 14 743, KM 14 898: 1-88, KM 14 947, KM 15 116, KM 15 117: 1-4, KM 15 218: 1-271, KM 15 512: 1-192, KM 16 428: 1-8, KM 16 525, KM 16 887, SatM 15 559, SatM 15 560, SatM 18 173, SatM 18 288: 1-50, SatM 18 289: 1-7, SatM 18 292

Kaiv. J.Leppäaho 1940 - 1942
C.F.Meinander 1948, 1955
T.Edgren 1956, 1959 - 1962, 1963
Tark. J.Leppäaho 1938
U.Salo 1962
T.Edgren 1973
M.Bergström 1979
P.Purhonen 1982
T.Heikkurinen-Montell, A-L Hirviluoto 1988
Titta Heikkinen 1996, kohde ~~56~~ 62

1133 09
HONKILAHTI

5. KULMALA, mj.rek.nro 050 1 0034
Kivikautinen asuinpaikka. II
Honkilahti, m:o 4:13
x= 6761 78, y= 560 23, z= 45 - 50
Löydöt: KM 29 675: 1-3, RM 2409, RM 2416,
RM 2417, RM 2419
Tark. E.Kivikoski 1935
Titta Heikkinen 1996, kohde ~~57~~ 63

1133 09
HONKILAHTI

6. KOSKENKYLÄ, mj.rek.nro 050 1 0048
Kiviröykkiö. II
Honkilahti, m:o 6:60
x= 6762 20, y= 562 25, z= 45
Tark. J.Räty 1985
Titta Heikkinen 1996, kohde ~~58~~ 64

1133 09
HONKILAHTI

7. ISOLUOTO, mj.rek.nro 050 1 0049
Kiviröykkiö. II
Honkilahti, m:o 4:37
x= 6759 42, y= 560 66, z= n. 43
Tark. C.F.Meinander 1955
J.Räty 1980
Titta Heikkinen 1996, kohde ~~59~~ 65

1133 06
HINNERJOKI

8. PITKÄJÄRVI, mj.rek.nro 050 1 0053
Kiviröykkiö. II
Honkilahti, m:o 5:52
x= 6761 03, y= 558 28, z= 45
Tark. P.Kankkunen 1988
Titta Heikkinen 1996, kohde ~~60~~ 66

1133 06
HINNERJOKI

9. LAMMELA, mj.rek.nro 050 1 0063
Kivikautinen asuinpaikka. II
Honkilahti, m:o 5:41
x= 6762 46, y= 559 80, z= n. 42
Löydöt: KM 12 827: 8-12, KM 13 121: 1-8,
KM 16 158, KM 16 886: 1-3
Tark. V.Luho 1952
Titta Heikkinen 1996, kohde ~~61~~ 67

- 1133 06
HINNERJOKI
10. HEINRANTA, mj.rek.nro 050 1 006~~5~~⁵
Kivikautinen asuinpaikka. II
Honkilahti, rn:o 2:76
x= 6764 04-10, y= 559 12-18, z= 45
Löydöt: KM 13 284, KM 29 679
Tark. P.Kankkunen 1988
Titta Heikkinen 1996, kohde ~~62~~ 68
- 1133 09
HONKILAHTI
11. KAIMALA, (mj.rek.nro 050 1 0067)
Rakennuksen perustakiveys. II
Honkilahti, 6:60
x= 6762 30, y= 562 10, z= 48
Tark. J.Räty 1985
Titta Heikkinen 1996, kohde 63
- 1133 06
HINNERJOKI
12. SORRONPELTO, mj.rek.nro 050 1 006~~6~~⁶
Kivikautinen asuinpaikka. II
Korpi, rn:o 3:33
x= 6766 35-45, y= 550 85-90, z= 35
Löydöt: KM 3640: 19, KM 29 680: 1-3
Tark. Titta Heikkinen 1996, kohde ~~87~~ 95
- 1133 06
HINNERJOKI
13. RIVAMAA, mj.rek.nro 050 1 006~~9~~⁹
Kivikautinen diabaasilouhos. II
Korpi, rn:o 9:1
x= 6766 04, y= 552 14, z= 40
Löydöt: KM 12 827: 13-14, KM 13 925,
KM 14 327: 1-2
Tark. V.Luho 1952
Titta Heikkinen 1996, kohde ~~88~~ 96
- 1133 08
LELLAINEN
14. HÄRKÄLUOMA, (mj.rek.nro 050 1 007~~0~~)
Rakennuksen perustakiveys. II
Lellainen, rn:o 2:15
x= 6757 90, y= 561 40, z= 44-45
Tark. J.Räty 1984
Titta Heikkinen 1996, kohde ~~99~~ 107
- 1133 08
LELLAINEN
15. KORPIOJA, (mj.rek.nro 050 1 007~~1~~)
Tervahaudan kiveys. I
Lellainen, rn:o 3:26
x= 6752 42, y= 564 72, z= 57,5
Tark. J.Räty 1984
Titta Heikkinen 1996, kohde 109
- 1133 09
HONKILAHTI
16. MANNILA, mj.rek.nro 050 1 0038
Kiviröykkiö. II
Mannila, rn:o 10:29
x= 6767 42, y= 564 72, z= 57,5
Tark. P.Purhonen 1980
Titta Heikkinen 1996, kohde ~~108~~ 116

- 1133 09
HONKILAHTI
17. YHTEISLAIDUN, mj.rek.nro 050 1 0050
Kiviröykkiö. II
Mannila, rn:o 10:26
x= 6768 24, y= 564 74, z= n. 45
Tark. P.Purhonen 1980
Titta Heikkinen 1996, kohde ~~109~~ 117
- 1133 09
HONKILAHTI
18. HÄMEENLINNA, mj.rek.nro 050 1 0051
Mahdollinen muinaislinna. II
Mannila, rn:o 10:26
x= 6768 04, y= 564 85, z= n. 55
Tark. U.Salo 1964
P.Purhonen 1980
Titta Heikkinen 1996, kohde ~~110~~ 118
- 1133 09
HONKILAHTI
19. KONNALAMMINKALLIOT,
mj.rek.nro 050 1 0052
Pyyntisuoja. II
Mannila, rn:o 10:29
x= 6766 41, y= 564 90, z= n. 55
Tark. P.Purhonen 1980
Titta Heikkinen 1996, kohde ~~111~~ 119
- 1133 05
HINNERJOKI
20. KÄÄRLAHTI, mj.rek.nro 050 1 0062
Kivikautinen asuinpaikka. II
Vaaljoki, m:o 7:56
x= 6760 39-43, y= 557 06-09, z= 42,5
Löydöt: KM 14 744, KM 15 118, KM 15 347: 1-2,
KM 16 153: 1-6, KM 16 427: 1-4, KM 29 677
Tark. J.Räty 1976
Titta Heikkinen 1996, kohde ~~124~~ 132
- 1133 08
LELLAINEN
21. SEPÄNSAARET, (mj.rek.nro 050 1 0072)
Venevalkama, rajamerkkejä. II
Vaaljoki, m:o 3
x= 6756 38, y= 560 47, z= 42
Tark. J.Räty 1980
Titta Heikkinen 1996, kohde 125
- 1133 08
LELLAINEN
22. KOLMETKARIT, (mj.rek.nro 050 1 0073)
Venevalkama. II
Vaaljoki, m:o 3
x= 6756 33, y= 560 23, z= 41
Titta Heikkinen 1996, kohde 126

KOHDEHAKEMISTO

Inv.nro	paikannimi	kohteen laatu	Suojelukohde- numero
1.	Jaakkola (Auvainen)	Esihist. löytöpaikka	-
2.	Randelin	Esihist. löytöpaikka	-
3.	Salmen torppa	Esihist. löytöpaikka	-
4.	Nummelinin torppa	Esihist. löytöpaikka	-
5.	Rajahuhta	Esihist. löytöpaikka	-
6.	Haveri	Esihist. löytöpaikka	-
7.	Lammila	Kivikautinen asuinpaikka	1
8.	Mustametsä	Kiviröykkiö	2
9.	Uplavuori	Värijalkiä kalliossa	-
10.	Jokirinta	Esihist. löytöpaikka	-
11.	Kosonkangas	Esihist. löytöpaikka	3
12.	Vehmaan Kreula	Esihist. löytöpaikka	4
13.	Aita-Vainio	Esihist. löytöpaikka	5
14.	Raitanen	Esihist. löytöpaikka	6
15.	Syrjälä	Esihist. löytöpaikka	7
16.	Harjunumi	Esihist. löytöpaikka	8
17.	Kaunisnummi	Esihist. löytöpaikka	-
18.	Perävainio	Kivikehä	9
19.	Kauppi	Ruuhun löytöpaikka	10
20.	Heuru	Esihist. löytöpaikka	-
21.	Järstä	Esihist. löytöpaikka	-
22.	Valtosen tontti	Esihist. löytöpaikka	-
23.	Valtosen tontti	Esihist. löytöpaikka	-
24.	Rüki	Esihist. löytöpaikka	-
25.	Vainiotalo (Hinnerjoki)	Esihist. löytöpaikka	-
26.	Kansakoulun pelto	Esihist. löytöpaikka	-
27.	Kunnantalo, Hinnerjoki	Esihist. löytöpaikka	-
28.	Laukassuo	Esihist. löytöpaikka	-
29.	Haarasuo	Esihist. löytöpaikka	-
30.	Rajasuo	Esihist. löytöpaikka	-
31.	Pitkääkoski	Esihist. löytöpaikka	11
32.	Junnila	Esihist. löytöpaikka	-
33.	Hannula	Esihist. löytöpaikka	-
34.	Kallio (Hinnerjoki)	Esihist. löytöpaikka	-
35.	Rantala	Esihist. löytöpaikka	-
36.	Mäki-Mattila	Esihist. löytöpaikka	-
37.	Kaukkila	Esihist. löytöpaikka	-
38.	Saari	Esihist. löytöpaikka	-
39.	Lammela (Hinnerjoki)	Esihist. löytöpaikka	-
40.	Väkässuo	Esihist. löytöpaikka	-
41.	Kuolimaan tienhaara	Esihist. löytöpaikka	-
42.	Korpela	Esihist. löytöpaikka	-
43.	Kunnola	Esihist. löytöpaikka	-
44.	Hinnerjoki	Esihist. löytöpaikka	-
45.	Hinnerjoki	Esihist. löytöpaikka	-
46.	Hinnerjoki	Esihist. löytöpaikka	-
47.	Hinnerjoki	Esihist. löytöpaikka	-
48.	Hinnerjoki	Esihist. löytöpaikka	-

49.	Hinnerjoki	Esihist. löytöpaikka	-
50.	Hinnerjoki	Esihist. löytöpaikka	-
51.	Hinnerjoki	Esihist. löytöpaikka	-
52.	Hinnerjoki	Esihist. löytöpaikka	-
53.	Hinnerjoki	Esihist. löytöpaikka	-
54.	Hinnerjoki	Esihist. löytöpaikka	-
55.	Hinnerjoki	Esihist. löytöpaikka	-
56.	Hinnerjoki	Esihist. löytöpaikka	-
57.	Hinnerjoki	Esihist. löytöpaikka	-
58.	Hinnerjoki	Esihist. löytöpaikka	-
59.	Hinnerjoki	Esihist. löytöpaikka	-
60.	Hinnerjoki	Esihist. löytöpaikka	-
61.	Hinnerjoki	Esihist. löytöpaikka	-
62.	Kolmhaara	Kivikautinen asuinpaikka ja kalmisto	12
63.	Kulmala	Kivikautinen asuinpaikka	13
64.	Koskenkylä	Kiviröykkiö	14
65.	Isoluoto	Kiviröykkiö	15
66.	Pitkäjärvi	Kiviröykkiö	16
67.	Lammela (Honkilahti)	Kivikautinen asuinpaikka	17
68.	Heinranta	Kivikautinen asuinpaikka	18
69.	Kaimala	Rakennuksen perustakiveys	19
70.	Ruuni	Esihist. löytöpaikka	-
71.	Jaakkola (Honkilahti)	Esihist. löytöpaikka	20
72.	Mäki-Vuorenpää	Esihist. löytöpaikka	21
73.	Pappila, Honkilahti	Esihist. löytöpaikka	-
74.	Isotalo (Honkilahti)	Esihist. löytöpaikka	-
75.	Tyynistönlahti	Esihist. löytöpaikka	-
76.	Pietilä	Esihist. löytöpaikka	-
77.	Tuomisto	Esihist. löytöpaikka	-
78.	Kirkkala	Esihist. löytöpaikka	-
79.	Vuorelan tontti	Esihist. löytöpaikka	-
80.	Verner Mäen pelto	Esihist. löytöpaikka	-
81.	Laaksonen	Esihist. löytöpaikka	-
82.	Selinperä	Esihist. löytöpaikka	-
83.	Meijeri, Honkilahti	Esihist. löytöpaikka	-
84.	Vainiotalo (Honkilahti)	Esihist. löytöpaikka	-
85.	Honkilahti	Esihist. löytöpaikka	-
86.	Honkilahti	Esihist. löytöpaikka	-
87.	Honkilahti	Esihist. löytöpaikka	-
88.	Honkilahti	Esihist. löytöpaikka	-
89.	Honkilahti	Esihist. löytöpaikka	-
90.	Honkilahti	Esihist. löytöpaikka	-
91.	Honkilahti	Esihist. löytöpaikka	-
92.	Honkilahti	Esihist. löytöpaikka	-
93.	Honkilahti	Esihist. löytöpaikka	-
94.	Lukkala	Esihist. löytöpaikka	-
95.	Sorronpelto	Kivikautinen asuinpaikka	22
96.	Rivamaa	Kivikautinen diabaasilouhos	23
97.	Leppijärvi I	Ruuhien löytöpaikka	24
98.	Leppijärvi II	Esihist. löytöpaikka	-
99.	Mäyränmäki	Esihist. löytöpaikka	-
100.	Aronen	Rajakivi	25
101.	Pohjola	Esihist. löytöpaikka	-
102.	Luhdanpelto	Esihist. löytöpaikka	-
103.	Sikkaluhta	Esihist. löytöpaikka	-
104.	Arvela	Esihist. löytöpaikka	-

105.	Tanneri	Esihist. löytöpaikka	-
106.	Kotimaa	Esihist. löytöpaikka	-
107.	Härkäluoma	Rakennuksen perustakiveys	26
108.	Hiidenportti	Hajotettu kiviladelmä	-
109.	Korpioja	Tervahauta	27
110.	Miilukorpi	Esihist. löytöpaikka	-
111.	Niittaro	Esihist. löytöpaikka	-
112.	Sillanpää	Esihist. löytöpaikka	-
113.	Lahdenranta	Esihist. löytöpaikka	-
114.	Paattainen-Koskeljärvi	Esihist. löytöpaikka	-
115.	Kallio (Löytilä)	Esihist. löytöpaikka	-
116.	Mannila	Kiviröykkiö	28
117.	Yhteislaidun	Kiviröykkiö	29
118.	Hämeenlinna	Kalliojyrkäne, mahdollinen muinaislinna	30
119.	Konnalamminkalliot	Pyyntisuoja	31
120.	Vilimussuo	Esihist. löytöpaikka	-
121.	Rekola	Esihist. löytöpaikka	-
122.	Uotila	Esihist. löytöpaikka	-
123.	Akkola	Esihist. löytöpaikka	32
124.	Sankkila	Esihist. löytöpaikka	-
125.	Jäykkä	Esihist. löytöpaikka	-
126.	Lehtola	Esihist. löytöpaikka	-
127.	Mannila	Esihist. löytöpaikka	-
128.	Mannila	Esihist. löytöpaikka	-
129.	Mannila	Esihist. löytöpaikka	-
130.	Mannila	Esihist. löytöpaikka	-
131.	Mannila	Esihist. löytöpaikka	-
132.	Käärilahti	Kivikautinen asuinpaikka	33
133.	Sepänsaaret	Venevalkama, rajamerkkejä	34
134.	Kolmetkarit	Venevalkama	35
135.	Keltnummi	Esihist. löytöpaikka	-
136.	Isotalo (Vaaljoki)	Esihist. löytöpaikka	-
137.	Heikkilä	Esihist. löytöpaikka	-
138.	Peltola	Esihist. löytöpaikka	-
139.	Hinnerjoki / Honkilahti	Esihist. löytöpaikka	-
140.	Hinnerjoki / Honkilahti	Esihist. löytöpaikka	-
141.	Hinnerjoki / Honkilahti	Esihist. löytöpaikka	-
142.	Hinnerjoki / Honkilahti	Esihist. löytöpaikka	-
143.	Hinnerjoki / Honkilahti	Esihist. löytöpaikka	-
144.	Hinnerjoki / Honkilahti	Esihist. löytöpaikka	-
145.	Hinnerjoki / Honkilahti	Esihist. löytöpaikka	-
146.	Hinnerjoki / Honkilahti	Esihist. löytöpaikka	-
147.	Hinnerjoki / Honkilahti	Esihist. löytöpaikka	-

KOhteet PERUSKARTTALEHDITTÄIN

<u>Peruskartta</u>	<u>Kohteet</u>
1133 03 PATO	-
1133 05 VAALJOKI	135, 136, 137, 138
1133 06 HINNERJOKI	7, 8, 9, 10, 11, 12, 13, 14, 15, 16, 17, 18, 19, 20, 21, 22, 23, 24, 25, 26, 27, 28, 29, 30, 31, 32, 33, 34, 35, 62, 66, 67, 68, 71, 72, 95, 96, 97, 98, 99, 100, 101, 102, 104, 120, 125, 132
1133 08 LELLAINEN	65, 94, 107, 108, 109, 110, 111, 133, 134
1133 09 HONKILAHTI	2, 3, 4, 5, 6, 63, 64, 69, 70, 73, 74, 75, 76, 77, 78, 79, 80, 81, 84, 112, 113, 114, 116, 117, 118, 119, 121, 123, 124, 126
Peruskarttalehti tuntematon:	1, 36, 37, 38, 39, 40, 41, 42, 43, 44, 45, 46, 47, 48, 49, 50, 51, 52, 53, 54, 55, 56, 57, 58, 59, 60, 61, 82, 83, 85, 86, 87, 88, 89, 90, 91, 92, 93, 103, 105, 106, 115, 122, 127, 128, 129, 130, 131, 139, 140, 141, 142, 143, 144, 145, 146, 147

ESINEHAKEMISTO

KANSALLISMUSEO

KM nro	esineen laatu	paikka	inv.nro	suoj.nro
1907:1	vasarakirveen kpl	Hinnerjoki	139	-
1907:2	vasarakirveen kpl	Hinnerjoki	140	-
1907:3	oikokirves	Hinnerjoki	44	-
1989	vasarakirves	Hinnerjoki	45	-
3067:1	kivikirves	Hannula	33	-
3067:2	kourutaltoa	Hannula	33	-
3067:3	kourutaltoa	Heuru	20	-
3067:4	kuolaimet	Hinnerjoki	46	-
3067:5	kuolaimet	Hinnerjoki	47	-
3190:1	vasarakirves	Kallio	34	-
3190:2	kivikirves	Heuru	20	-
3640:16	vasarakirveen katkelma	Arvela	104	-
3640:19	kivikirves	Sorronpelto	95	22
3640:20	tasataltoa	Jaakkola	1	-
3640:25	tuluskivi	Hinnerjoki	48	-
4171:10	kourutaltoa	Pietilä	76	-
5958:1-22	esineitä ja teelmiä, iskoksia, hioimia ja keramiikanpaloja	Lammila	7	1
5985	reikäkivi	Pitkäkoski	31	11
6128:1	reikäkivi	Peltola	138	-
6128:2-29	kaivauslöydöt (Ailio 1912)	Lammila	7	1
6128:30-36	kiviesineitä, keramiikkaa	Lammila	7	1
6128:37-48	kaivauslöydöt (Ailio 1912)	Lammila	7	1
6128:49-50	kiviesineitä, keramiikkaa	Lammila	7	1
6134:1-18	kaivauslöydöt (Ailio 1912)	Lammila	7	1
6422:1	hioimen kpl, keramiikkaa	Lammila	7	1
6422:2	kiviesineitä, saviastian- palasia	Lammila	7	1
6422:3	oikokirves	Lammila	7	1
6422:4	oikokirves	Lammila	7	1
6422:5	iskukivi	Lammila	7	1
6422:6	iskukivi	Lammila	7	1
8373:6	kivilevy	Lammila	7	1
8801:55	kiviesineen kpl:eita	Lammila	7	1
10 071:1	kourutaltoa	Lammila	7	1
10 071:2	keramiikanpala	Lammila	7	1
10 071:3	hioinkiven kpl	Ruuni	70	-
10 071:4	kaavin	Ruuni	70	-
10 071:5	kivikirveen teelmä	Ruuni	70	-
10 071:6	kaksi kivilaji-iskosta	Ruuni	70	-
10 072	kiviaseen kpl (?)	Ruuni	70	-
10 839:1-9	tasataltan kpl	Mäki-Vuorenpää	72	21
	tasataltoa	Lammila	7	1
	kirveen kpl	Kolmhaara	62	12
	iskoksia, kivikirves, kaapimia, keramiikan- paloja			

11 196:1-867	kaivauslöytöjä 1940	Kolmhaara	62	12
11 197:1	tasatalta	Mäki-Vuorenpää	72	21
11 197:2	kvartsi-iskos	Mäki-Vuorenpää	72	21
11 197:4	liitu/piikiven kpl	Mäki-Vuorenpää	72	21
11 197:5	hioinkiven kpl	Mäki-Vuorenpää	72	21
11 197:6	porfyriitin kpl	Mäki-Vuorenpää	72	21
11 197:7	hioinkiven kpl	Mäki-Vuorenpää	72	21
11 197:8	tasatalta	Lammila	7	1
11 197:9	reikäkiven kpl	Lammila	7	1
11 298	reikäkivi	Riiki	24	-
11 299	vasarakirveen teelmä	Saari	38	-
11 857	reikäkivi	Kolmhaara	62	12
11 872:1-210	kaivauslöytöjä 1948	Kolmhaara	62	12
11 872:211	kivipora	Kolmhaara	62	12
11 872:212	käsihioin	Kolmhaara	62	12
11 873:1-75	kaivauslöytöjä 19xx	Kolmhaara	62	12
11 873:76	hiekkakivilaaka	Lammila	7	1
11 874	reikäkivi	Kolmhaara	62	12
12 330	reikäkivi	Kolmhaara	62	12
12 827:1	keramiikanpaloja	Kolmhaara	62	12
12 827:2	kaksi keramiikan reunapalaa	Kolmhaara	62	12
12 827:3	nuolenkärki	Kolmhaara	62	12
12 827:4	kiviaseen teelmä	Kolmhaara	62	12
12 827:5	kvartsi-iskoksia	Kolmhaara	62	12
12 827:6	kivilaji-iskoksia	Kolmhaara	62	12
12 827:7	hioimen kpl	Honkilahti kk.	90	-
12 827:8	piinpalanen	Lammela	67	17
12 827:9	kivilaji-iskos	Lammela	67	17
12 827:10	kiviesineen teelmän kpl	Lammela	67	17
12 827:11	kvartsi-iskoksia	Lammela	67	17
12 827:12	kivilaji-iskoksia	Lammela	67	17
12 827:13	diabaasi-iskoksia	Rivamaa	96	23
12 827:14	diabaasinkappaleita	Rivamaa	96	23
13 121:1	hioinkivi	Lammela	67	17
13 121:2	kiviesineen teelmän kpl.	Lammela	67	17
13 121:3	kiviesineen teelmän kpl	Lammela	67	17
13 121:4	kivilaji-iskoksia	Lammela	67	17
13 121:5	palaneen luun siru	Lammela	67	17
13 121:6	kvartsiesine	Lammela	67	17
13 121:7	kvartsi-iskos	Lammela	67	17
13 121:8	kaksi pii-iskosta	Lammela	67	17
13 122:1	keramiikanpaloja	Kolmhaara	62	12
13 122:2	keramiikanpaloja	Kolmhaara	62	12
13 122:3	keramiikanpaloja	Kolmhaara	62	12
13 122:4	kvartsi-iskos	Kolmhaara	62	12
13 284	liuskeveitsi	Heinranta	68	18
13 379	hevosenkenkäsolki	Hinnerjoki	49	-
13 395:1	oikokirves	Luhdanpelto	102	-
13 395:2	poikkikirves	Sikkaluhta	103	-
13 636	kiviesine	Kolmhaara	62	12
13 637:1	kivikirveen kpl	Kolmhaara	62	12
13 637:2	reikäkivi	Kolmhaara	62	12
13 638:1	keramiikanpaloja	Kolmhaara	62	12
13 638:2	kivilaji-iskoksia	Kolmhaara	62	12
13 638:3	kvartsi-iskoksia	Kolmhaara	62	12
13 643	reikäkiven kpl	Kolmhaara	62	12

13781

oikokirves

Luhdanpelto

13 852:1-200	kaivauslöydöt 1955	Kolmhaara	62	12
13 866	tasatalta	Vainiotalo	84	-
13 924	reikäkiven kpl	Honkilahti / Hinnerjoki	141	-
13 925	kivilaji-iskoksia	Rivamaa	96	23
13 943:1-47	kaivauslöydöt 1956	Kolmhaara	62	12
13 947	kourutaltoa	Pitkääkoski	31	11
14 089	oikokirves	Rajasuo	30	-
14 327:1	iskukivi	Rivamaa	96	23
14 327:2	diabaasikappale	Rivamaa	96	23
14 395	kourutaltoa	Tuomisto	77	-
14 401	oikokirves	Kuolimaan tienhaara	41	-
14 541	kivikirves	Kotimaa	106	-
14 694	ongenkoukun varsi	Kolmhaara	62	12
14 717:1-50	kaivauslöydöt 1959	Kolmhaara	62	12
14 741:1	vuorikristalli-iskos	Kolmhaara	62	12
14 741:2	kivilaji-iskoksia	Kolmhaara	62	12
14 741:3	keramiikanpaloja	Kolmhaara	62	12
14 742	savikuvion katkelma	Kolmhaara	62	12
14 743	piiveysi	Kolmhaara	62	12
14 744	keramiikanpaloja	Käärlahti	132	33
14 769	vasarakirves	Kirkkala	78	-
14 807:1	tuluskivi	Rekola	121	-
14 807:2	oikokirves	Selinperä	82	-
14 818	poikkikirves	Lahdenranta	113	-
14 894	hioin	Kirkkala	78	-
14 898:1-88	kaivauslöydöt 1960	Kolmhaara	62	12
14 947	kourutaltoa	Kolmhaara	62	12
14 948	kiviesineen kpl	Honkilahti, pappila	73	-
15 116	keramiikanpaloja	Kolmhaara	62	12
15 117:1	iskukivi, kvartssia	Kolmhaara	62	12
15 117:2	iskukivi, kvartssia	Kolmhaara	62	12
15 117:3	kvartsi	Kolmhaara	62	12
15 117:4	kivilaji-iskoksia	Kolmhaara	62	12
15 118:1-16	asuinpaikka -aineistoa	Käärlahti	132	33
15 128:1	kiviaseen kpl	Vuorelan tontti	79	-
15 218:1-271	kaivauslöydöt 1961	Kolmhaara	62	12
15 345	kourutaltoa	Verner Mäen pelto	80	-
15 346	kivikirves	Kolmhaara	62	12
15 347:1	keramiikanpaloja	Käärlahti	132	33
15 347:2	kiviesineen kpl	Käärlahti	132	33
15 512:1-193	kaivauslöydöt 1962	Kolmhaara	62	12
15 513:1	vasarakirveen kpl	Lepparo	71	20
15 513:2	iskentäydin	Lepparo	71	20
15 513:3	kvartsi-iskoksia	Lepparo	71	20
15 513:4	kivilaji-iskoksia	Lepparo	71	20
15 513:5	keramiikanpaloja	Lepparo	71	20
15 812	piiveysi / -nuolenkärki	Lammila	7	1
16 308	oikokirves	Randelin	2	-
16 152:1	kourutaltan kpl	Lammila	7	1
16 152:2	kivikirveen kpl	Lammila	7	1
16 153:1	reiällinen savenkpl	Käärlahti	132	33
16 153:2	keramiikanpala	Käärlahti	132	33
16 153:3	kvartsi-terä	Käärlahti	132	33
16 153:4	iskuydin	Käärlahti	132	33
16 153:5	kvartsi-iskos	Käärlahti	132	33
16 153:6	kivilaji-iskoksia	Käärlahti	132	33

16 154	oikokirves	Aita-Vainio	13	5
16 158	kourutaltoa	Lammela	67	17
16 308	oikokirves	Randelin	2	-
16 315	hevosenkäsolki	Keltnummi	135	-
16 426	reikäkivi	Lammila	7	1
16 427:1	keramiikanpaloja	Käärlahti	132	33
16 427:2	kvartsi-iskoksia	Käärlahti	132	33
16 427:3	pura	Käärlahti	132	33
16 427:4	kivilaji-iskoksia	Käärlahti	132	33
16 428:1-8	asuinpaikka-aineistoa	Kolmhaara	62	12
16 525	kivikirveen kpl	Kolmhaara	62	12
16 683	kourutaltoa	Isotalo	136	-
16 718	vasarakirveen kpl	Randelin	2	-
16 886:1	kivikirves	Lammela	67	17
16 886:2	kiviesineen kpl	Lammela	67	17
16 886:3	piinpalanen	Lammela	67	17
16 887	kiviriipus	Kolmhaara	62	12
17 047	vasarakirveen kpl	Jaakkola	71	20
22 815	kivikirves	Syrjälä	15	7
23 217	reikäkivi	Junnila	32	-
23 318	iskukivi (?)	Syrjälä	15	7
24 149	reikäkivi	Laaksonen	81	-
24 720	esineen teelmä	Niittaro	111	-
25 272	kivilaji-iskoksia	Kosonkangas	11	3
29 675:1	keramiikkaa	Kulmala	63	13
29 675:2	palanutta savea	Kulmala	63	13
29 675:3	savikuonaa	Kulmala	63	13
29 676	keramiikkaa	Lammila	7	1
29 677	kiviesineen teelmän kpl	Käärlahti	132	33
29 678	reikäkivi	Harjunummi	16	8
29 679	kaksi kivilaji-iskosta	Heinranta	68	18
29 680:1	keramiikkaa	Sorronpelto	95	22
29 680:2	palanutta savea	Sorronpelto	95	22
29 680:3	iskoksia	Sorronpelto	95	22
29 681	uurrenuija	Leppijärvi	98	-
29 682	reikäkivi	Heikkilä	137	-

SATAKUNNAN MUSEO

SatM nro	esineen laatu	paikka		
4279	kivitalta	Heuru	20	-
9661	kourutelso	Rajahuhta	5	-
9662	soikea tuluskivi	Uotila	122	-
9663	kiviaseen kpl	Haveri	6	-
9831	kiviaseen teelmä	Sillanpää	112	-
9832	kiviaseen teelmä	Sillanpää	112	-
9835	tasatalta	Lammila	7	1
9836	kiviaseen tyvi	Lammila	7	1
9837	kiviaseen terä	Lammila	7	1
9838	kiviaseen kpl	Lammila	7	1
9839	kiviaseen tyvi	Lammila	7	1
9840	keramiikanpala	Lammila	7	1
9841	keramiikanpala	Lammila	7	1
9842	kiviaseen kpl	Lammila	7	1
9843	nakutuskivi	Lammila	7	1
9844	nakutuskivi	Lammila	7	1

9845	nakutuskiven kpl	Lammila	7	1
9846	reikäkivi	Honkilahti	88-	
14 817	vasarakirves	Korpela	42	-
15 559	keramiikanpaloja	Kolmhaara	62	12
15 560	keramiikanpaloja	Honkilahti	89	-
17 705	kivitaltta	Keltnummi	135	-
18 173	hioinkivi	Kolmhaara	62	12
18 288:1	tasataltta	Kolmhaara	62	12
18 288:2	piinuolenkärki	Kolmhaara	62	12
18 288:3	kvartsinuolenkärki	Kolmhaara	62	12
18 288:4	piiveitsi	Kolmhaara	62	12
18 288:5	taltta	Kolmhaara	62	12
18 288:6	taltta	Kolmhaara	62	12
18 288:7	kvartsiveitsi	Kolmhaara	62	12
18 288:8	kaavin	Kolmhaara	62	12
18 288:9	veitsenteelmä	Kolmhaara	62	12
18 288:10	kiviesineen teelmä	Kolmhaara	62	12
18 288:11	hioinkivi	Kolmhaara	62	12
18 288:12	keihäänkärjen teelmä	Kolmhaara	62	12
18 288:13	taltta	Kolmhaara	62	12
18 288:14	taltta	Kolmhaara	62	12
18 288:15	kiviaseen terä	Kolmhaara	62	12
18 288:16	painokivi	Kolmhaara	62	12
18 288:17	kiviesineen teelmä	Kolmhaara	62	12
18 288:18	taltan katkelma	Kolmhaara	62	12
18 288:19	pyöreähkö kivi	Kolmhaara	62	12
18 288:20	pyöreähkö kivi	Kolmhaara	62	12
18 288:21	taltta	Kolmhaara	62	12
18 288:22	taltta	Kolmhaara	62	12
18 288:23	kirveen teelmä	Kolmhaara	62	12
18 288:24	kivikirves	Kolmhaara	62	12
18 288:25	kivikirves	Kolmhaara	62	12
18 288:26	taltan terä	Kolmhaara	62	12
18 288:27	hioinkivi	Kolmhaara	62	12
18 288:28	hioinkivi	Kolmhaara	62	12
18 288:29	kiviesineen kpl	Kolmhaara	62	12
18 288:30	hioinkiven kpl	Kolmhaara	62	12
18 288:31	kiviesineen kpl	Kolmhaara	62	12
18 288:32	lattea kivi	Kolmhaara	62	12
18 288:33	piisirppi	Kolmhaara	62	12
18 288:34	kvartsikaavin	Kolmhaara	62	12
18 288:35	kvartsi-iskuydin	Kolmhaara	62	12
18 288:36	kvartsi-iskuydin	Kolmhaara	62	12
18 288:37	kvartsi-iskuydin	Kolmhaara	62	12
18 288:38	kvartsi-iskuydin	Kolmhaara	62	12
18 288:39	kvartsikaavin	Kolmhaara	62	12
18 288:40	kvartsi-iskoksia	Kolmhaara	62	12
18 288:41	pii-iskuydin	Kolmhaara	62	12
18 288:42	pii-iskuydin	Kolmhaara	62	12
18 288:43	pii-iskuydin	Kolmhaara	62	12
18 288:44	piikaavin	Kolmhaara	62	12
18 288:45	pii-iskoksia	Kolmhaara	62	12
18 288:46	keramiikanpaloja	Kolmhaara	62	12
18 288:47	keramiikanpaloja	Kolmhaara	62	12
18 288:48	keramiikanpaloja	Kolmhaara	62	12
18 288:49	keramiikanpaloja	Kolmhaara	62	12
18 288:50	savimuotin pala	Kolmhaara	62	12

18 289:1	luutikari	Kolmhaara	62	12
18 289:2	kivikirveen kpl	Kolmhaara	62	12
18 289:3	pallokivi	Kolmhaara	62	12
18 289:4	taltan teelmä	Kolmhaara	62	12
18 289:5	kirveenteelmän kpl	Kolmhaara	62	12
18 289:6	kivikirveen kpl	Kolmhaara	62	12
18 289:7	raaka-aineen kpl	Kolmhaara	62	12
18 292	hioin kivien kpl	Kolmhaara	62	12

RAUMAN MUSEO

RM nro	esineen laatu	paikka	inv.nro	suoj.nro
409	tasataltta	Salmen torppa	3	-
554	kourutalтта	Hinnerjoki kk.	56	-
719	oikokirves	Nummelinin torppa	4	-
1597:17	tasataltta	Ylä-Akkola	123	32
1597:18	kiviaseen kpl	Lukkala	94	-
1597:19	oikokirves	Paattainen	114	-
1597:20	poikkikirves	Paattainen	114	-
1597:22	kirveen teelmä	Rantala	35	-
1597:23	vasarakirves	Kaunisnummi	17	-
1597:24	iskoksia	Kaunisnummi	17	-
1597:25	kivikirveen kpl	Valtosen tontti	22	-
1597:26	kiviase	Kaukkila	37	-
1597:27	oikokirves	Vainiotalo	25	-
1597:28	vasarakirveen kpl	Kansakoulun pelto	26	-
1597:29	vasarakirves	Väkässuo	40	-
1597:30	hioinkivi	Lammila	7	1
1597:32	liuskerengas	Lammila	7	1
1597:33	vasarakivi	Lammila	7	1
1597:34	poikkikirveen teelmä	Lammila	7	1
1597:35	kiviaseen kpl	Lammila	7	1
1597:36	hioin kivien kappaleita	Lammila	7	1
1597:37	keramiikkaa	Lammila	7	1
1597:38	kvartsi-iskoksia	Lammila	7	1
1597:39	kivilaji-iskoksia	Lammila	7	1
1597:58	keihäänkärki	Hinnerjoki	57	-
1648	kivikirves	Pitkäkoski	31	11
1697:1	kivikirveen kpl	Pitkäkoski	31	11
1697:2	talтта / kirves	Pitkäkoski	31	11
1720:1	kivikirves	Hinnerjoki	50	-
1720:2	kivikirves	Lammila	7	1
1720:3	kivikirves	Lammila	7	1
1724:2	kourutalтта	Vehmaan Kreula	12	4
1724:4	kiviaseen teelmän kpl	Hinnerjoki	52	-
1751:3-6	keramiikanpaloja	Lammila	7	1
1751:7	kivikirves	Lammila	7	1
1751:8	reikäkivi	Meijeri, Honkilahti	83	-
1751:9	kivikirveen kpl	Meijeri, Honkilahti	83	-
1751:10	kivikirveen kpl	Meijeri, Honkilahti	83	-
1770	kivityökalu	Lammila	7	1
1771	kivitaltta	Lammila	7	1
1772	kivitaltta	Lammila	7	1
1968	kiviesineen teelmä	Hinnerjoki	51	-
2339	kourutalтта	Hinnerjoki	53	-
2340	kivitaltta	Tanneri	105	-

2346	kourutaltta	Sankkila	124	-
2349	kivitaltan kpl	Lammila (?)	7	1
2350	verkonpainokivi	Lammila (?)	7	1
2351	verkonpainokivi (?)	Lammila (?)	7	1
2352	kiviesine(en kpl)	Lammila (?)	7	1
2407:1	kiviase	Lammela	39	-
2407:2	taltoa	Lammela	39	-
2408	kivitaltta	Jäykkä	125	-
2409	kivitaltta	Kulmala	63	13
2410	kivitaltta	Akkola	123	32
2411	kivitaltta	Akkola	123	32
2412	kiviase	Akkola	123	32
2413	kiviase	Mannila	127	-
2414	kiviase	Mannila	128	-
2415	kivikuokka	Pietilä	76	-
2416	keramiikanpala	Kulmala	63	13
2417	keramiikanpala	Kulmala	63	13
2418	vasarakirves	Rekola	121	-
2419	kiviveitsi	Kulmala	63	13
2420	kourutaltoa	Akkola	123	32
2421	taltoa	Akkola	123	32
2422	vasarakirves	Isotalo	74	-
2423	taltoa	Honkilahti kk.	85	-
2424	taltan katkelma	Mannila	129	-
2425	litteänpyöreä kivi	Honkilahti kk.	91	-
2426	taltoa	Honkilahti	92	-
2428	taltoa	Mannila	130	-
2429	pyöreähkö kivi	Honkilahti kk.	93	-
2430	taltoa	Mannila	131	-
2503	kivitaltta	Kaunisnummi	17	-
2504	kourutaltoa	Hinnerjoki	54	-
2506	vasarakirves	Kaunisnummi	17	-
2815	kiviveitsi (?)	Lammila	7	1
2817	iskukivi	Lammila	7	1
2818	reikäkivi	Lammila	7	1
2819	iskukivi	Vilimussuo	120	-
2821:1-2	iskukiviä	Vilimussuo	120	-
2822	kiviesine	Heikkilä	137	-
2824	kivikirves	Pietilä	76	-
2831	kiviesine	Mäki-Vuorenpää	72	21

HINNERJOEN MUSEO

nro	esineen laatu	paikka	inv.nro	suoj.nro
6	tuuran kpl	Valtasen tontti	23	-
2106	oikokirves	Raitanen	14	6
2108	oikokirves	Haarasuo	29	-
2109	kourutaltoa	Laukassuo	28	-
2111	reikäkiven kpl	Kirkkala	78	-
2113	kivikirveen teelmä	Hinnerjoki / Honkilahti	142	-
2114	kivikirves	Hinnerjoki / Honkilahti	143	-
2115	oikokirves	Raitanen	14	6
2116	oikokirves	Hinnerjoki / Honkilahti	144	-

2117	piinpala	Hinnerjoki / Honkilahti	145	-
2118	kourutaltoa	Kunnola	43	-
2119	reikäkiven puolikas	Raitanen	14	6
2120	reikäkiven puolikas	Raitanen	14	6
2121	pikkutaltoa	Lammila	7	1
2122	oikotaltoa	Hinnerjoki / Honkilahti	146	-
2126:1-4	keramiikanpaloja	Lammila	7	1
2130	kivikirveen teelmä (?)	Hinnerjoki / Honkilahti	147	-

HÄMEEN MUSEO

HM nro	esineen laatu	paikka	inv.nro	suoj.nro
1183:15	reikäkirves	Pohjola	101	-
1183:16	kivikirves	Mäki-Mattila	36	-
1183:17	oikokirveen kpl	Mäki-Mattila	36	-
1183:18	kourutaltoa	Hinnerjoki	55	-
1183:19	reikäkivi	Rantala	35	-
1183:20	hiomakivi	Rantala	35	-
1195:58	vasarakirveen kpl	Hinnerjoki kk., kunnantalo	27	-
1195:59	vasarakirveen kpl	Järstä	21	-

TURUN HISTORIALLINEN MUSEO

TM nro	esineen laatu	paikka	inv.nro	suoj.nro
83	reikäkivi	Honkilahti	86	-
243	kivikirves	Hinnerjoki	58	-
244	tasataltoa	Hinnerjoki	59	-
260	oikokirves	Hinnerjoki	60	-
271	vasarakirves	Hinnerjoki	61	-
285	kourutaltoa	Kallio	115	-
288	tasataltoa	Honkilahti	87	-
290	oikokirves	Akkola (?)	123	32

MUUT

museo, nro (esineen laatu)	paikka	inv.nro	suoj.nro
Euran pitäjän museo (oikokirves)	Rajasuo	30	-
Gustav Hiekan kokoelma, Tampere (vasarakirves)	Tyynistönlahti	75	-
Honkilahden kotiseutumuseo (reikäkivi)	Lammila	7	1
Jalmary Jaakkolan kokoelma, Helsinki (nro 3, poikkikirves)	Miilukorpi	110	-
Kauttuan Museo (hiomakivi)	Lehtola	126	-

KOHDEHAKEMISTO LAADUN MUKAAN

KIVIKAUSI

Asuinpaikat: 7, 62, 63, 67, 68, 95, 132

Irtolöydöt: 1, 2, 3, 4, 5, 10, 11, 12, 13, 14, 15, 17, 20,
21, 22, 23, 25, 26, 27, 28, 29, 30, 31, 33, 34,
35, 36, 37, 38, 39, 40, 41, 42, 43, 44, 45, 50,
51, 52, 53, 54, 55, 56, 58, 59, 60, 61, 70, 71,
72, 73, 74, 75, 76, 77, 78, 79, 80, 82, 83, 84,
85, 87, 89, 92, 94, 98, 99, 101, 102, 103,
104, 105, 106, 110, 111, 112, 113, 114, 115,
120, 121, 123, 124, 125, 126, 127, 128, 129,
130, 131, 136, 137, 139, 140, 142, 143, 144,
145, 146, 147

Muut: 96

PRONSSI- JA
RAUTAKAUSI

Röykkiöt: 65

Irtolöydöt: 49, 57, 135

IÄLTÄÄN EPÄSELVÄT KOHTEET

Röykkiöt: 8, 64, 66, 116, 117,

Muut: 9, 18, 19, 69, 97, 107, 108, 118, 119, 133,
134

Irtolöydöt: 6, 16, 24, 32, 46, 47, 48, 81, 86, 88, 90, 91,
93, 122, 138, 141

HISTORIALLISEN AJAN KIINTEÄT MUINAISJÄÄNNÖKSET

100, 109

NEGATIIVILUETTELO

<u>Neg.nro</u>	<u>aihe</u>
SatM 175 921	KOHDE 56 : uhrikivi, Honkilahden Kolmhaara, Munasaari.
SatM 175 922	KOHDE 60: kiviröykkiö, Honkilahti, Pitkäjärvi.
SatM 175 923:1	KOHDE 7: Hinnerjoki, Lammila. Kivikautiselta asuinpaikalta löydettyjä esineitä.
SatM 175 923:2	Sama
SatM 175 923:3	Sama
SatM 175 923:4	Sama
SatM 175 923:5	Sama
SatM 175 924	KOHDE 7: kivikautinen asuinpaikka, Hinnerjoki, Lammila.
SatM 175 925	KOHDE 10: Hinnerjoki, Jokirinta. Irtolöytö, kirveen katkelma.
SatM 175 926	KOHDE 7 Hinnerjoki, Lammila. Kivikautiselta asuinpaikalta löydettyjä esineitä.
SatM 175 927	KOHDE 11: kivikautinen löytöpaikka, Hinnerjoki, Kosonkangas.
SatM 175 928	KOHDE 8: kiviröykkiö, Hinnerjoki, Mustametsä.
SatM 175 929	KOHDE 124: kivikautinen asuinpaikka, Vaaljoki, Käärlahti.
SatM 175 930	KOHDE 108: kiviröykkiö, Mannila.
SatM 175 931	KOHDE 65: kivikautinen esinelöytöpaikka, Honkilahti, Jaakkola.
SatM 175 932:1	KOHDE 62: kivikautinen asuinpaikka, Honkilahti, Heinranta.
SatM 175 932:2	Sama
SatM 175 933	KOHDE 66: kivikautinen esinelöytöpaikka, Honkilahti, Mäki-Vuorenpää.
SatM 175 934	KOHDE 88: kivikautinen diabaasilouhos, Korpi, Rivamaa.
SatM 175 935	Sama
SatM 175 936	KOHDE 111: pyyntisuoja, Mannila, Konnalamminkalliot.
SatM 175 937	KOHDE 99: rakennuksen perustakiveys, Lellainen, Härkäluoma.
SatM 175 938:1	KOHDE 100: hajotetun röykkiön jäännökset, Lellainen, Hiidenportti.
SatM 175 938:2	Sama
SatM 175 938:3	Sama
SatM 175 939	KOHDE 17: tuhottu kivikautinen asuinpaikka, Hinnerjoki, Kaunisnummi.
SatM 175 940	KOHDE 16: kvartsisuoni kalliossa, Hinnerjoki, Hakalanhaka.
SatM 175 941	KOHDE 18: kiviympyrä, Hinnerjoki, Perävainio.
SatM 175 942	KOHDE 109: kiviröykkiö, Mannila, Yhteislaidun.
SatM 175 943	KOHDE 89: ruuhi, Korpi, Leppijärvi.
SatM 175 944	KOHDE 89: ruuhi, Korpi, Leppijärvi. Perän kohdalle tehty koekuoppa.
SatM 175 945	KOHDE 89: ruuhi, Korpi, Leppijärvi.
SatM 175 946	KOHDE 89: ruuhen löytöpaikka , Korpi, Leppijärvi.
SatM 175 947	KOHDE 87: kivikautinen asuinpaikka, Korpi,

SatM 175 958 Sorronpelto.
KOHDE 104: kivikautinen esinelöytöpaikka: Löyttilä,
Sillanpää.
SatM 175 959 KOHDE 115: kivikautinen esinelöytöpaikka, Mannila,
Akkola.
SatM 175 960 KOHDE 92: rajakivi, Korpi, Aronen.
SatM 175 961 KOHDE 92: rajakivi, Korpi, Aronen.
SatM 175 971 KOHDE 59: kiviröykkiö, Honkilahti, Isoluoto.

DIALUETTELO

<u>Dian nro</u>	<u>aihe</u>
SatM 210 542:1	KOHDE 59: kiviröykkiö, Honkilahti, Isoluoto
SatM 210 542:2	Sama

KOHDE 1

EURA
AUVAINEN
SUKKOLAN TORPPA

SUKKOLAN TORPPA: Kivikautinen esinelöytöpaikka

LÖYDÖT: KM 3640: 20 (tasataltta). Löytänyt Iisakki Virtanen. Museoon v. 1898

läheltä. Torppa ja sen sijaintipaikka ovat nykyään tuntemattomat, eikä esineen tarkkaa löytöpaikkaa voi enää saada selville. Esi

KOHDE 2

EURA
HAVERI
RANDELIN (RANTONIEMI)

RANDELIN: Kivikautinen esinelöytöpaikka

PERUSKARTTALEHTI 1133 09 HONKILAHTI

X= 6764 06

Y= 567 10

Z= 57,5

RN:o 2:44 (1984)

LÖYDÖT: KM 16 308 (oikokirves). Löytäjä Ilmari Rantoniemi. Museoon v. 1964.

KM 16 718 (vasarakirveen puolikas). Löytäjä Ilmari Rantoniemi. Museoon v. 1965.

INVENTOINTI 1996

Rantoniemen eli Randelinin talo sijaitsee 7 km pohjoiskoilliseen Honkilahden kirkolta, Pyhäjärven rannalla. Tilalta löytyneiden esineiden löytötiedot ovat varsin puutteelliset. Talo on autioitunut, joten paikalliset asukkaatkaan eivät voineet tarjota apua tässä asiassa. Toinen esineistä on löytynyt pellolta noin 200 m:n päässä Pyhäjärven rannasta, toinen tilalle johtavan tien vierestä.

Tilaan kuuluvia peltoja on pihapiirin sekä pohjois- että eteläpuolella. Ne viettävät pääsääntöisesti itään kohti Pyhäjärveä. Pellot eivät ole kooltaan erityisen suuria, ja ne ovat metsien ja kallioalueiden ympäröimiä. Ne ovat kuitenkin viljelyksessä. Tarkastin peltojen reunakaistoja talosta pohjoiseen ja etelään, mutta kasvillisuuden vuoksi tulokset eivät olleet parhaat mahdolliset. En havainnut merkkejä kiinteistä muinaisjäännöksistä, mutta paikalla voi kyllä olla asuinpaikka. Toistaiseksi kohde täytyy luokitella irtolöytöpaikaksi.

KARTTALIITE 1

KOHDE 3

**EURA
HAVERI
SALMEN TORPPA**

Kivikautinen esinelöytöpaikka: RM 409 (tasataltta)

Tarkempi löytöpaikka on tuntematon

KOHDE 4

**EURA
HAVERI
NUMMELININ TORPPA**

Kivikautinen esinelöytöpaikka: RM 719 (oikokirves)

Tarkka löytöpaikka on tuntematon.

KOHDE 5

**EURA
HAVERI
RAJAHUHTA**

Kivikautinen esinelöytöpaikka: SatM 9661 (kourutelso). Löytänyt Frans Granlund v. 1914.

Esine on löytynyt Pyhäjärven rantaviivalta, Rajahuhtan rannalta. Rajahuhta-nimistä paikkaa ei enää tunneta, joten löytöpaikka jää avoimeksi. Ainoa vihje on, että Haverin kylän alueella, Pyhäjärven länsirannan edustalla sijaitsee Rajahuhtankarit -niminen luotorykelmä.

KOHDE 6

**EURA
HAVERI**

Esihistoriallinen esinelöytö: SatM 9663 ("taikakivi")

Kivi on ostettu Kustaa Kustaanpojalta v. 1915. Se on katkaistu kahtia ja osia käytetty parantamiseen. Tarkemmat löytötiedot puuttuvat.

KOHDE 7

EURA
HINNERJOKI
LAMMILA

LAMMILA: Kivikautinen asuinpaikka (II)

PERUSKARTTALEHTI 1133 06 HINNERJOKI

X= 6760 66-81

Y= 556 88-99

Z= 42.5 - 45

TILA: LAMMILA, RN:o 37 (1996)

OMISTAJA ESA LAMMILA

OSOITE LAMMINKULMANTIE 229, 27600 HINNERJOKI

SATAKUNTALIITTO 1994: Satakunnan kiinteät muinaisjäännökset
Kohde 37 / Eura, mj.rek.nro 050 1 0037, muinaisjäännösluokitus II

LÖYDÖT: KM 5958: 1-22, KM 6128: 2-50, KM 6134: 1-18, KM 6422: 1-6,
KM 8373: 6, KM 8801: 55, KM 10 072, KM 11 197: 8-9,
KM 11 873: 76, KM 15 812, KM 16 152: 1-2, KM 16 426,
KM 16 886: 1-3
KM 29 676 (kahdeksan keramiikanpalaa)
SatM 9835, SatM 9836, SatM 9837, SatM 9838, SatM 9839, SatM
9840, SatM 9841, SatM 9842, SatM 9843, SatM 9844, SatM 9845
RM 1597:30, RM 1597: 32-39, RM 1720: 2-3, RM 1751: 3-6,
RM 1770, RM 1771, RM 1772, RM 2349, RM 2350, RM 2351,
RM 2352, RM 2815, RM 2817, RM 2818
HiM 2121, HiM 2126: 1-4
Honkilahden kotiseutumuseo: reikäkivi

KAIVAUKSET

Vuosina 1910, 1911 (A. Europaeus), 1912 (J.Ailio)

INVENTOINTI 1996

Tarkastettu 29.5.

Lammilan asuinpaikka sijaitsee 5,5 km kaakkoon Hinnerjoen kirkolta. Se on loivasti etelälounaaseen, kohti Hinnerjoen uomaa, viettävällä hiekkaisella rinnepellolla.

Tarkastushetkellä peltoon oli istutettu sipulia, ja harvassa olevien penkkien välistä pääsi hiekkaisesta maanpintaa hyvin tarkastelemaan. Pellolle, päärakennuksen eteläpuolelle, on rakennettu kaksi kevytrakenteista, n. 30 m:n pituista kasvihuonetta, juuri asuinpaikan kohdalle. Näiden sisällä oleva maa on multavampaa kuin pellon, ilmeisesti siihen on sekoitettu jotain maanparannusainetta. Havainto-olosuhteet eivät olleet yhtä hyvät kuin pellolla, mutta iskoksia löytyi jonkin verran. Kasvihuoneiden länsipuolella viljelysten päälle levitetty harso esti pellon pinnan tarkastelun, mutta harsojen laidoille jäi tarpeeksi paljasta maata, jotta saattoi havaita asuinpaikkamateriaalin selvästi vähenevän. Asuinpaikan rajat voitiin täten määrittää suhteellisen tarkasti.

Pellon pinnalla oli havaittavissa runsaasti asuinpaikkamateriaalia: pii-, kvartsi- ja kivilaji-iskoksia, keramiikkansiruja, palanutta luuta ja savea. Näiden perusteella arvioisin asuinpaikka-alueen laajuuden olevan n. 80 x 100 m. Se alkaa noin 40 m:n

päästä rannasta ja ulottuu rinteeseen yläosaan, lähelle päärakennusta. Asuinpaikan keskus on löytöjen keskittymisestä päätellen kasvihuoneiden kohdalla ja niistä hieman itään. Kasvihuoneet ovat kevytrakenteisia eivätkä ole vaatineet perustustöitä.

Tilan asukkaat ovat löytäneet ja talletaneet joitakin esineitä. Niistä otettiin valokuvat, ja esineet jätettiin taloon säilytettäväksi.

KARTTALIITE 2

VALOKUVAT SatM 175 923: 1-5, SatM 175 924, SatM 175 926

KOHDE 8

EURA
HINNERJOKI
MUSTAMETSÄ

MUSTAMETSÄ: Kiviröykkiö (II)

PERUSKARTTALEHTI 1133 06 HINNERJOKI

X= 6762 17

Y= 554 57

Z= n. 46

TILA: HEURUMAA, RN:o 7:111 (1984)

OMISTAJA TOIVO HEURU

OSOITE 27600 HINNERJOKI (kiinteistörekisteri 1991)

SATAKUNTALIITTO 1994: Satakunnan kiinteät muinaisjäännökset
Kohde 60 / Eura, mj.rek.nro 050 1 0060, muinaisjäännösluokitus II

TARKASTUS 1964

Unto Salo tarkasti röykkiön ja nimesi sen esihistorialliseksi. Röykkiön keskelle oli tuolloin kaivettu "varsin hiljan" pohjaan asti ulottuva kuoppa. Rauniosta n. 5 m lounaaseen oli toinen pienialainen kumpare, mahdollisesti muinaisjäännös. N. 40 m lounaaseen oli vielä yksi hajallinen kiveys kalliopohjalla, joka Unto Salon mielestä oli luultavasti luontainen. Saman arvion saivat röykkiön itäpuolella, sen ja tien välissä, sijaitseva epämääräinen kiveys.

INVENTOINTI 1996

Tarkastettu 31.5.

Röykkiö sijaisee jäkälän peittämällä tasaisella kalliolla, n. 20 m Hinnerjoki-Sahankylä-maantien länsipuolella. Rinne laskeutuu kallioisena ja nuoren havumetsän peittämänä länttä kohti.

Röykkiö on pyöreänsuoinen, halkaisijaltaan n. 5 m ja korkeudeltaan n. 70 cm. Sen^{en} keskusosa muodostuu neljästä suuresta lohkarista (halk. 50-70 cm), joista ainakin kaksi vaikuttaa olevan maakiviä. Kaksi muuta lohkarista on aseteltu paikalleen siten, että näiden neljän kiven väliin muodostuu kooltaan n. 1,5 x 1 m suuruinen onkalo, kuin kyseessä olisi "arkku". Näiden neljän suuren kiven ympärille on koottu pienempiä lohkarista, halk. 20-40 cm. Em. kuoppa on kaivettu keskelle tätä onkaloa; sitä täyttäneet kivet on nostettu röykkiön päälle ja heiteltä sen sivuille, ja suuret lohkarit ovat paljastuneet.

Sammal on peittänyt röykkiön ulkolaidat ja onkalon pohjan. Röykkiön keskellä on näkyvissä kiviainesta.

Unto Salon mainitsema pieni röykkiö 5 m ensimmäisestä lounaaseen on pieni ja peitteinen kumpare, jonka luonteesta on vaikea sanoa mitään. Se vaikuttaa luonnon muovaamalta metsäkumpareelta.

Noin 40 m lounaaseen ensimmäisestä röykkiöstä, alarinteessä kalliopohjaisella tasanteella, sijaitsee hajanainen kiveys. Kiviaines on kooltaan suunnilleen samanlaista kuin edellisessä röykkiössä. Pienempi kiviaines on hajallaan noin aarin kokoisella alueella. Enemmistö suurista lohkarista (halk. 40-50 cm), 7-8 kpl, ovat yhdessä ryhmässä kalliolla.

KARTTALIITE 3

VALOKUVA SatM 175 928

KOHDE 9

EURA
HINNERJOKI
UPLAVUORI

UPLAVUORI: Värijälkiä kallionpinnassa (III)

PERUSKARTTALEHTI 1133 06 HINNERJOKI

X= 6763 42

Y= 554 35

Z= n. 45

RN:o 7:83 (1984)

TARKASTUS 1986

Jouko Rätty tarkasti kallio-onkalon pinnassa näkyvät punertavat väriläikät ja otti näytepalan. Kansallismuseon laboratoriossa tehdyssä kokeissa siitä liukeni väriä.

INVENTOINTI 1996

Tarkastettu 31.5.

Matala luola, jonka viistossa katossa väriläikät ovat, on muodostunut Uplavuoren pohjoislaidalle noin 80 m maantiestä itään. Suuri siirtolohkare nojaa kallionkielekkeeseen ja muodostaa onkalon, jonka molemmista päistä pääsee sisään. Luolan lattiapinta-ala on n. 2 x 2 m, ja korkeammalta puolelta sen korkeus on noin puolitoista metriä. Katto laskee jyrkän viistosti ja yhtyy lattiaan luolan etelälaidassa. Luolassa on nuotionjäänteitä, ja katto on hieman mustunut noesta.

Ne väriläikät, joita pystyin erottamaan heikossa valaistuksessa, sijaitsivat luolan katossa, sen matalassa päässä lähellä luolan eteläseinustaa. Luolan korkeus oli siinä kohtaa vain n. 40 cm. Väriläikät olivat punaisenruskeita, sijaitsivat n. 50 x 40 cm suuruisella alueella ja olivat muodoltaan epämääräisiä, paitsi yhdessä kohtaa, jossa näkyi miltei suorakulmainen melko teräväräinen läikkä. Läiskistä lähti kellertävää väriä niitä hangatessa.

Luolan katto on punertavanvaaleaa kiteistä kiveä, jolla näyttää olevan taipumusta lohkeilla ja rapautua. Nuotionpito luolassa on vielä saattanut lisätä rapautumista. Tarkastuksen perusteella vaikuttaa siltä, kuin värijäljet olisivat syntyneet kalliopinnan lohkeillessa ja paljastaessa tuoreita, kenties ruostepitoisia murtopintoja vaaleamman pintakerroksen alta. Luolan matala osa on säästynyt nuotion savulta, mistä johtuen väriläikät ovat selvemmin näkyvissä kuin muualla katossa.

Perimätiedon mukaan isonvihan aikaan lähiseutujen väellä oli pako- ja piilopaikkoja Uplavuoren louhikoissa.

KARTTALIITE 5

KOHDE 10

EURA
HINNERJOKI
JOKIRINTA

JOKIRINTA: Kivikautinen esinelöytöpaikka

PERUSKARTTALEHTI 1133 06 HINNERJOKI

X= 6760 82

Y= 557 21

Z= 42,5

TILA: JOKIRINTA, RN:o 10:12 (1984)

OMISTAJA HANNU SINISALO

OSOITE LAMMINKULMANTIE 277, 27600 HINNERJOKI

INVENTOINTI 1996

Tarkastettu 29.5.

Käydessäni Jokirinnan talossa Käärilahden kivikautisen asuinpaikan tarkastuksen yhteydessä, talon emäntä Outi Sinisalo näytti minulle löytämänsä kirveen katkelmaa. Hän oli löytänyt sen muutama vuosi takaperin joen toiselta puolelta talosta n. 100 m luoteeseen, maantien poskeen tehdyn hiekkakuopan törmästä. Paikka on noin 200 m Lammilan asuinpaikasta koilliseen.

Löytöpaikan maaperä on hiekkaa, maasto viettää hieman eteläkaakkoon kohti Hinnerjokea, joka virtaa kolmen-neljänkymmenen metrin päässä tien ja pellon takana. Tieltä luoteeseen, metsään päin, mentäessä rinne nousee edelleen hieman.

Tarkastin maantien laitaa tehtyjen hiekkakuoppien törmät sekä tienojien partaat Jokirinnan taloon vievän pihatien kohdalta etelään. Lisäksi tutkin maantien pohjoispuoliseen kuusimetsään, noin 30-40 m:n päähän siitä, kaivettujen luodekaakko-suuntaisten metsäojien hiekkaiset rinteet. Kummassakaan kohdassa ei ollut havaittavissa merkkejä asuinpaikasta, vaikka paikka sinänsä onkin siihen sovelias.

KARTTALIITE 4

VALOKUVA SatM 175 925

KOHDE 11

EURA
HINNERJOKI
KOSONKANGAS

KOSONKANGAS: Kivikautinen löytöpaikka (II)

PERUSKARTTALEHTI 1133 06 HINNERJOKI

X= 6763 02-12

Y= 556 10-18

Z= n. 48

RN:o 2:152 (1984)

OMISTAJA EURAN KUNTA

LÖYDÖT: KM 25 272 (viisi porfyriitti-iskosta)

TARKASTUS 1986

Jouko Rätty tarkasti Kosonkankaan hiekkakuopan, josta kartoittaja Toivo Laiho oli löytänyt aiemmin kvartsi-iskoksia ja v. 1984 nokiläikkiä ja kivilaji-iskoksia kuopan törmistä (toimitetti Kansallismuseoon).

Hiekkakuopan pohjoistörmässä näkyi vielä nokea ja hiilenmuruja jäänteinä em. liedestä, suuruudeltaan 60x40 cm suuruisella alueella. Hiekkakuopan itäreunassa, 40-50 m:n päässä, näkyi hiekkakuopan seinämässä nuotiohaudan poikkileikkaus, kooltaan 80 x 60 cm. Rinteen juurelta, irtohiekasta, löytyi joitakin kivilaji-iskoksia ja mahdollinen primitiivisen kirveen ydin.

TARKASTUS 1990

Tuula Heikkurinen-Montell, Jyri Saukkonen ja Tryggve Gestrin Museovirastosta kävivät paikalla. He eivät havainneet merkkejä kulttuurikerroksesta tai tulisijoista ja totesivat mahdollisen asuinpaikan tuhoutuneeksi.

INVENTOINTI 1996

Tarkastettu 10.6.

Kosonkangas on männikköä kasvava hiekkakangas, jota saartavat alavat ja vetiset metsäalueet pohjoisen, idän ja etelän puolella. Lännen ja lounaan puolella maasto on ylävämpää ja kallioista.

Hiekkakuopan rinteiden tarkastuksessa löytyi kuopan itärinteestä kaksi sortunutta liedenjäännöstä noin kymmenen metrin etäisyydeltä toisistaan. Rinteeseen oli valunut osittain palaneen näköisiä kiviä, ja profiilissa oli havaittavissa heikkoja merkkejä nokimaasta. Liedet olivat kuitenkin niin pahoin tuhoutuneet, ettei niiden rakenteesta tai varmasta muinaisjäännösluonteesta voinut tehdä päätelmiä. Samalta hiekkakuopan laidalta löytyi myös kaksi kivilaji-iskosta rinteestä valuneesta irtohiekasta (löytöpaikat merkitty LIITTEESEEN 1).

Hiekkakuopan itä- ja pohjoispuolelle tehdyistä koekuopista ei löytynyt merkkejä asuinpaikasta, ei myöskään tasaisen hiekkakankaan koekuopituksessa hiekkakuopan eteläpuolella (katso LIITE 1).

KARTTALIITE 4

LIITE 1

VALOKUVA SatM 175 927

KOHDE 12

EURA
HINNERJOKI
VEHMAAN KREULA

VEHMAAN KREULA: Kivikautinen esinelöytöpaikka (II)

PERUSKARTTALEHTI 1133 06 HINNERJOKI

X= 6767 00

Y= 553 90

Z= 30 - 32,5

TILA: VEHMAAN KREULA, RN:o 1:161

OSOITE HARJUNUMMENTIE 142, 27600 HINNERJOKI

LÖYDÖT: RM 1724:2 (kourutaltoa). Löytänyt Juho Lehti v. 1917.

INVENTOINTI 1996

Vehmaan Kreula sijaitsee Hinnerjoen länsirannalla keskellä peltoaukeaa, noin 1,7 km pohjoiseen kirkosta. Pellot viettävät jokeen päin.

Taltoa on löytynyt pellostä noin sata metriä joen rannasta, ojaa kaivettaessa. Tarkemmin löytöpaikkaa ei kerrota. Kyseessä oleva peltoaukea Hinnerjoen länsirannalla on loivasti jokeen eli itäkoilliseen laskeva. Maaperä on peltomultaa, eikä merkkejä asuinpaikasta ole havaittavissa. Samalta tienoin eli Harjunummen alueelta on kuitenkin löytynyt niin paljon irtolöytöjä, että asuinpaikan olemassaolo jossain tällä alueella on todennäköistä.

KARTTALIITE 6

KOHDE 13

EURA
HINNERJOKI
AITA-VAINIO

AITA-VAINIO: Kivikautinen esinelöytöpaikka (II)

PERUSKARTTALEHTI 1133 06 HINNERJOKI

X= 6767 58

Y= 554 92

Z= n. 35

RN:o 4:77

OMISTAJA ANTTI VALTONEN

LÖYDÖT: KM 16 154 (oikokirves). Löytänyt Antti Valtonen v. 1961.

INVENTOINTI 1996

Paikka sijaitsee Harjunummen kulmakunnalla, noin 2,6 km pohjoiskoilliseen Hinnerjoen kirkosta.

Käydessäni läheisessä Kaupin talossa tarkastamassa ruuhilöytöä kysyin samalla neuvoa samoilla tienoilla sijaitsevan Aita-Vainion tilan löytämisessä. Kyseinen tilannimi oli jäänyt käytöstä, mutta Kaupin talon väki oli sitä mieltä, ettei kyseessä voinut olla mikään muu kuin nykyinen Rintalan tila. Valitettavasti talo on nykyään auto, joten en saanut vahvistusta tiedolle.

Kirves on löytynyt peltotöiden yhteydessä, ja samalta pellolta on löytynyt muitakin, kansallismuseon kokoelmissa olevia kivikirveitä. Kyseessä voinee olla vain metsän toisella puolella, noin 300 m:n päässä lännessä oleva peltoaukea, jolta on löytynyt lukuisia kivikautisia esineitä Frans Raitasen maalta (ks. kohde x). Tarkkaa kohtaa ei kuitenkaan mainita.

KARTTALIITE 6

KOIIDE 14

EURA
HINNERJOKI
RAITANEN

RAITANEN: Kivikautinen esinelöytöpaikka (II)

PERUSKARTTALEHTI 1133 06 HINNERJOKI

X= 6767 68

Y= 554 42

Z= n. 32

OMISTAJAT: TILA: UUSIMAA, RN:o 11:27 (1984)
ANTTI UUSIMAA, EURANTIE, 27600 HINNERJOKI

TILA: LEPPÄLÄ, RN:o 1:92 (1984)
RAIMO VAINIO, RIUTONTIE 68, 27600
HINNERJOKI

TILA: VEHMAAN KREULA, RN:o 1:61 (1984)
OSOITE HARJUNUMMENTIE 142, 27600
HINNERJOKI

TILA: MÄNTYKALLIO, RN: o 1:89
RAIMO VAINIO, RIUTONTIE 68, 27600
HINNERJOKI

LÖYDÖT: HiM 2106 (oikokirves)
HiM 2115 (oikokirves)
HiM 2119 (reikäkiven puolikas). Löytänyt Veikko Kauppi v. 1938.
HiM 2120 (reikäkiven puolikas)

INVENTOINTI 1996

Entinen Frans Valtasen talo sijaitsee Harjunummen kulmakunnalla Hinnerjoen kirkonkylän tuntumassa, noin 2,5 km pohjoiskoilliseen kirkosta. Nykyään pellot on myyty naapureille ja talokin vaihtanut omistajaa, joten esineiden löytöpaikasta ei kukaan voinut antaa tarkempia tietoja. Löytötietojen mukaan esineet ovat tulleet esiin hiekkamultaiselta pellolta talon läheltä.

Entinen Raitasen talo sijaitsee noin 350 m Hinnerjoen itäpuolella, loivasti jokeen päin viettävällä viljelyaukealla. Samalta aukealta on löytynyt muitakin esihistoriallisia esineitä (kohteet).

Pellot oli kylvetty heinälle ja viljalle, ja kasvusto oli tarkastushetkellä jo pitkää. Tutkin parhaani mukaan kaikki taloa ympäröivät pellot etsien erityisesti hiekkamaata. Aivan pihapiirin luoteiskulmauksessa, pellon reunassa, on pieni hiekkaisen maan alue, mutta siltä kohdin ei löytynyt mitään merkkejä asuinpaikkamateriaalista. Muitakaan hiekkaisia alueita tahi merkkejä asuinpaikan olemassaolosta ei tutkimuksissa ilmennyt Alueelta kuitenkin tunnetaan niin paljon esinelöytöjä, että asuinpaikan olemassaolo on todennäköistä. Tilaisuuden tullen kannattaa tutkia erityisesti talon pohjois- ja koillispuoliset pellot, joiden tutkiminen tällä kertaa oli melko mahdotonta.

KARTTALIITE 6

KOHDE 15

EURA
HINNERJOKI
SYRJÄLÄ

SYRJÄLÄ: Kivikautinen esinelöytöpaikka (II)

PERUSKARTTALEHTI 1133 06 HINNERJOKI

X= 6767 95

Y= 554 40

Z= 32,5

TILA: SYRJÄLÄ, RN:o 11:35

OMISTAJA EEVI ELO

OSOITE RIUTONTIE 86, 27600 HINNERJOKI

LÖYDÖT: KM 22 815 (kivikirves). Löytänyt Eevi Elo. Museoon v. 1985.

KM 23 318 (iskukivi?). Löytänyt Eevi Elo. Museoon v. 1986.

TARKASTUS 1985

Kivikirves, joka on Jäkärän tyyppiä, löytyi perunapellosta talon vierestä. Kaarina Melakoski (Atomikatu 7 A 13, 33720 Tampere) toimitti kirveen Museovirastoon.

Markku Torvinen tarkasti paikan samana vuonna. Löytöpaikka oli kylvetty heinälle, joten sitä ei voinut tarkastaa kunnollisesti. Maaperä oli hiekan- ja savensekaista, eikä siinä näkynyt merkkejä asuinpaikasta. Talonväkikin oli poissa eikä voinut antaa tietoja. Torvinen luokitteli löydön irtolöydöksi.

INVENTOINTI 1996

Syrjälän tila sijaitsee 2,8 km pohjoiskoilliseen Hinnerjoen kirkosta, Harjunumminimisellä tienoolla kirkonkylän tuntumassa. Löytöpaikka on tasainen, pienehkö pelto, joka eteläpäästään liittyy Hinnerjoen rantojen peltoaukeaan ja on muilta sivuilta metsän ympäröimä. Joenuoma on lounaassa noin 200 m:n päässä.

Kirveen löytökohta sijaitsee noin 60 m Syrjälän talosta kaakkoon, pellolla suulirakennuksen edustalla. Iskukivi on löytynyt suunnilleen samalta kohtaa. Tarkastushetkellä pellossa kasvoi korkea vilja. Korsien välistä tirkistelemällä pystyi maanpintaa tarkastelemaan. Se vaikutti normaalilta peltomullalta, ilman mitään merkkejä asuinpaikasta. Kuitenkin parikymmentä metriä pohjoiseen, läheltä pellonreunaa mulloksesta, löytyi mustaa porfyriittia oleva iskentäydin. Se oli halkaisijaltaan yli kymmensenttinen, ja toisella puolen oli selvät kaksipuoliset iskentäjäljet.

Harjunummen peltoaukealta, jonka osa Syrjäläkin on, tunnetaan runsaasti irtolöytöjä melko pieneltä alalta. Lähilöytöjä ovat kohteet ... Tämä viittaa mielestäni siihen, että jossain tällä alueella on kivikautinen asuinpaikka, vaikka sitä ei ole vielä löydetty.

KARTTALIITE 6

KOHDE 16

EURA
HINNERJOKI
HARJUNUMMI

HARJUNUMMI: Esihistoriallinen esinelöytöpaikka (II)

PERUSKARTTALEHTI 1133 06 HINNERJOKI

X= 6767 78

Y= 554 60

Z= 35

TILA: UMPIAITA, RN:o 4:63 (1984)

OMISTAJA EEVI ELO

OSOITE RIUTONTIE 86, 27600 HINNERJOKI

LÖYDÖT: KM 29 678 (reikäkivi). Löytänyt Eevi Elo. Saatu Euran kunnan kulttuurisihteerin Sirpa Wahlqvistin kautta.

INVENTOINTI 1996

Reikäkivi löytyi Harjunummelta, noin 2,6 m pohjoiskoilliseen Hinnerjoen kirkosta. Löytöpaikka on metsäalue aivan Harjunummen peltoaukean laidassa. Paikalla kasvaa havumetsää, rinne viettää länteen kohti Hinnerjoen uomaa, joka on noin 600 m:n päässä. Kohde on todennäköisesti irtolöytö, mutta aivan viereiseltä peltoaukealta on löytynyt niin runsaasti muita esineitä, että asuinpaikan mahdollisuutta ei voi sulkea pois.

Läheisessä metsässä, harvaa männikköä kasvavalla kallioalueella, on tasaisella kalliolla kvartsiuoni. Paikka on nimeltään Hakalanhaka. Kvartsi on puhdasta, ja suonen ydinalue on kooltaan non 2 x 3 m, ja se jatkuu suonimaisena tämän alueen ulkopuolellekin, vaikka sammalpeitettä kokonaan poistamatta on vaikea arvioida sen täyttä kokoa ja muotoa. Paikalla lojuu runsaasti kvartsilohkareita ja -iskoksia, kuin kyse olisi louhoksesta. Lähiseudun lapset ovat vastuussa ainakin osasta niitä, kuter kertoi Vehmaan Kreulan isäntä, joka oli itsekin lapsena käynyt irrottelemassa paikalta "ukonkiveä". Hänen muistikuvansa mukaan irtonaista kvartsia oli paikalla jo silloin paljon.

KARTTALIITE 6

VALOKUVA SatM 175 940

KOHDE 17

EURA
HINNERJOKI
KAUNISNUMMI

KAUNISNUMMI: Kivikautinen esinelöytöpaikka (III)

PERUSKARTTALEHTI 1133 06 HINNERJOKI

X= 6768 00

Y= 553 38

Z= 35-40

RN:0 1:49

LÖYDÖT: RM 1597: 23 (vasarakirves). Löytäjä Viktor Vähätalo. Museoon v. 1911.
RM 1597: 24 (kolme kivilaji-iskosta). Museoon v. 1911.
RM 2503 (kivitaltta). Löytäjä August Kulmala. Museoon v. 1933.
RM 2506 (vasarakirves). Löytänyt August Kulmala v. 1931.

INVENTOINTI 1996

Tarkastettu 25.6.

Kaunisnummi on suunnilleen luode-kaakko-suuntainen entinen hiekkaharjanne noin 2 km pohjoiseen Hinnerjoen kirkosta. Se sijaitsee metsässä Hinnerjoen rantapeltojen laidassa, noin 350 m länteen joen uomasta. Harjannetta ympäröi alava, soinen metsä, mutta itse harjanne on matalahko ja loivarinteinen ja kasvaa mäntyvaltaista puustoa. Harjanteen korkein kohta on luoteispäässä oleva pikku nyppylä, joka kohoaa noin 5 m ympäristöään korkeammalle.

Maaperä on puhdasta hiekkaa, ja hiekanotto on tuhonnut suurimman osan harjasta korkeinta kohtaa lukuunottamatta. Suurir. osa hiekkakuopista on käyttämättömyyttään sammaloituneita. Vanhimmat, jo täysin metsittyneet hiekkakuopat sijaitsevat harjun eteläpäässä, mistä ovat löytyneet toinen vasarakirves ja kivilaji-iskokset.

Tarkastin hiekkakuoppien rinteet koko harjun pituudelta siellä missä se oli mahdollista, sillä monet vanhat kuopat ovat jo turpeen peittämiä. Harjun keskivaiheilla on tuoreempia hiekanottopaikkoja. Harjun eteläosa on miltei kokonaan kuljetettu pois, lukuunottamatta hiekkakuopille johtavan tien alustaa ja vähäistä kaistaa sen eteläpuolella. Loppuosa on kaiverrettu noin kolme metriä tien pintaa alemmaksi. Tutkin tien reunatörmän sekä kaivoin kaksi koekuoppaa tien eteläpuolelle noin 15 m:n etäisyydelle toisistaan tutkiakseni harjun liepeen, mutta koekuopista löytyi vain puhdasta moreenimaata eikä hiekkätörmässäkään näkynyt ma asuinpaikasta.

Kyseessä on ilmeisesti hiekanotossa täysin tuhoutunut kivikautinen asuinpaikka.

KARTTALIITE 6

VALOKUVA SatM 175 939

KOHDE 18

EURA
HINNERJOKI
PERÄVAINIO

PERÄVAINIO: Kiviympyrä (II)

PERUSKARTTALEHTI 1133 06 HINNERJOKI

X= 6767 27

Y= 553 33

Z= 47,5

TILA: PALOSUO, RN:o 9:56 (1984)

OMISTAJA LEENA VEHMAAN-KREULA

OSOITE HELSINGINKATU 2A C 071, 00500 HELSINKI

Muinaisjäännösrek.nro 050 1 0065 *ei mjr rek. Kohde tark. maastossa 12.8.77*

INVENTOINTI 1996

Tarkastettu 25.6.

Paikalle opasti Vehmaan Kreulan isäntä. Kohde sijaitsee 2 kilometriä pohjoiseen Hinnerjoen kirkosta. Kyseessä on jyrkkärinteinen louhikkoinen pikku kukkula metsän keskellä tien vieressä. Tie kulkee koillisen puolella mäen juurella noin 60 metrin päässä. Maasto on kuivaa jäkälä- ja mäntykangasta. Mäen huippu, jossa kiviympyrä sijaitsee, on melko avonaista ja vähäpuustoista kalliota.

Kiviympyrä on kalliopohjalla, tasaisella paikalla. Se on pyöreä, halkaisijaltaan 250 cm. Kaksitoista lohketta, joiden halkaisija vaihtelee 20 ja 40 cm:n välillä, on asetettu piiriin keskuskiven ympärille. Kivet eivät ole vieri vieressä, vaan ympyrän kehällä noin neljänkymmenen sentin etäisyydellä toisistaan. Pohjakallio ja kivet ovat jäkälän peitossa.

Kohteen luonne ja ikä ovat epäselviä.

KARTTALIITE 7

VALOKUVA SatM 175 941

KOHDE 19

EURA
HINNERJOKI
KAUPPI

KAUPPI: Ruuhien jäännökset, hist. aika (II)

PERUSKARTTALEHTI 1133 06 HINNERJOKI

X= 6766 60

Y= 554 70

Z= n. 25

RN:o 10:32 (1984)

OMISTAJA VEIKKO KAUPPI

OSOITE HARJUNUMMENTIE 3, 27600 HINNERJOKI

INVENTOINTI 1996

Valtter Lyysaaren v. 1986 antaman tiedon mukaan Hinnerjoen Kaupin talossa säilytetään Lapinjoesta löydettyä yksipuista ruuhaa ja puunuijaa.

Kyseessä ei ole kokonainen ruuhi, vaan joitakin osia siitä. Löytöpaikka Veikko Kauppi kertoi niiden tulleen esiin joskus 80-luvulla, kaivettaessa kaivinkoneella Lapinjoen rantaäyräällä. Ruuhien osat nousivat esiin joen pohjoispuolisen rannan vesirajasta, noin metrin syvyydestä pohjamudasta. Löytöpaikka on tasaisten peltoaukeiden keskellä, lähellä Hinnerjoelta Euraan johtavaa päätietä noin 1,6 km pohjoiskoilliseen Hinnerjoen kirkosta. Lapinjoki on viitisen metriä leveä ja virtaa rauhallisesti.

Löytyneistä osista yksi on 70 cm pitkä ja peräisin ruuhien laidasta. Lisäksi on löydetty noin 40 cm pitkä kappale keula- tai peräpäätä sekä noin 30 cm pitkä melan osa. Puunuijaksi väitetty esine on noin 60 cm:n pituinen eikä vaikuta ihmisen tekemältä. Se on pikemminkin vedessä maannut ja patinoitunut, nuijanmuotoinen oksa.

Ruuhien jäännökset tuskin ovat erityisen vanhat, luultavasti tämän vuosisadan alusta. Suurin osa siitä on todennäköisesti edelleen joen pohjalla. Löydettyt ruuhien osat on jätetty säilytettäväksi Kaupin taloon.

KARTTALIITE 6

KOHDE 20

EURA
HINNERJOKI
HEURU

HEURU: Kivikautinen esinelöytöpaikka

PERUSKARTTALEHTI 133 06 HINNERJOKI

X= 6765 37

Y= 553 90

Z= 32,5 - 35

TILA: HEURU, RN:o 7:83 (1984)

OMISTAJA URPO HEURU

OSOITE 27600 HINNERJOKI KK.

LÖYDÖT: KM 3067: 3 (kourutaltoa). Museoon v. 1895.

KM 3190:2 (kivikirves). Museoon v. 1895.

SatM 4279 (taltoa). Löytänyt Kustaa Saarinen v. 1896.

INVENTOINTI 1996

Heurun talo sijaitsee aivan Hinnerjoen kirkonkylän keskustassa, noin 150 m kirkosta koilliseen. Talo siirrettiin nykyiselle paikalleen tämän vuosisadan alussa, sitä ennen se sijaitsi nykyiseltä paikaltaan 120 m pohjoiseen päin, joen törmällä sen vastakkaisella rannalla.

Kourutaltoa löytynyt talon pellolta, kirves talon maalta kaivoa kaivettaessa. Toinen taltoa on peräisin Saarisen torpasta, Heurun maalta. Esineiden tarkempia löytöpaikkoja ei ole kerrottu, kyseiset pellot ovat aivan hyvin voineet sijaita jossain muualla kuin nykyisen talon ympäristössä. Mahdollista tietenkin on, että parikin löytöä ovat peräisin talon läheisyydestä, Hinnerjokeen loivasti viettäviltä rantapelloilta, joiden keskellä talo nykyään sijaitsee. Tätä mahdollisuutta silmälläpitäen tarkastin Heurun talon ympärillä olevat pellot. Ne oli tarkastushetkellä kylvetty viljalle, mutta näkyvyys oraiden välistä oli hyvä. Talon etelä-, pohjois- ja itäpuolisilla pelloilla ei näkynyt merkkejä kulttuurimaasta tai asuinpaikkamateriaalista. Paikka on luokiteltava irtolöytöpaikaksi.

KARTTALIITE 8

KOHDE 21

EURA
HINNERJOKI
JÄRSTÄ

JÄRSTÄ: Kivikautinen esinelöytöpaikka

PERUSKARTTALEHTI 1133 06 HINNERJOKI

X= 6765 24

Y= 553 56

Z= n. 38

TILA: JÄRSTÄ, RN:o 2:126 (1984)

LÖYDÖT: HM 1195:59 (vasarakirveen katkelma). Löytänyt P.Sjöblom v. 1921.

INVENTOINTI 1996

Tarkastettu 14.6.

Järstän talo sijaitsee keskellä Hinnerjoen kirkonkylää, noin 250 m:n päässä Hinnerjoen uomasta ja 200 m kirkosta länteen. Vasarakirveen kappale on löytynyt Järstän talon maalta, Sjöblomin puutarhasta. Kyseinen paikka ei välttämättä eikä todennäköisesti ole Järstän talon välittömässä läheisyydessä. Talon isäntäväki ei pystynyt kertomaan asiasta lisätietoja. Talon aiemmat maanomistukset kirkonkylän alueella jäivät hämärän peittoon.

KARTTALIITE 8

KOHDE 22

EURA
HINNERJOKI
VALTOSEN TONTTI

VALTOSEN TONTTI: Kivikautinen esinelöytöpaikka

PERUSKARTTALEHTI 1133 09 HINNERJOKI

X= 6766 22

Y= 553 57

Z= 45

OMISTAJA: VALTOSEN KUOLINPESÄ

LÖYDÖT: RM 1597: 25 (kirveen katkelma). Museoon v. 1911.

INVENTOINTI 1996

Vaskiseppä Valtosen tontti sijaitsee Hinnerjoen Palomäellä, 950 m pohjoisluoteeseen Hinnerjoen kirkosta. Palomäki on tiheästi rakennettua pientaloaluetta kirkonkylän keskustan tuntumassa. Se on rakennettu Hinnerjoen rantapeltojen äärellä mäen harjalle. Rinne, jossa Valtosen tontti sijaitsee, laskeutuu itään kohti jokea.

Talo on nykyään autio ja rappeutunut, ja sepän paja on siirretty Hinnerjoen museoon. Tontti on pieni, joten löytöpaikka ei voi olla kaukana talosta. Pihamaa oli kuitenkin tarkastushetkellä villiintynyt ja heinän vallassa, joten maaperästä ei pystynyt erottamaan mitään. Luokiteltava irtolöydöksi.

KARTTALIITE 8

KOHDE 23

EURA
HINNERJOKI
VALTASEN TONTTI

VALTASEN (NYK. HEINON) TONTTI: Kivikautinen esinelöytö-
paikka

PERUSKARTTALEHTI 1133 06 HINNERJOKI

X= 6766 03

Y= 553 60

Z= n. 40

OMISTAJA TOIVO HEINO

OSOITE RANTATIE 23, 27600 HINNERJOKI

LÖYDÖT: HiM 6 (kirveen katkelma). Löytänyt Frans Valtanen v. 1948.

INVENTOINTI 1996

Toivo Heinon nykyisin omistama Valtasen tontti sijaitsee 750 m pohjoiseen Hinnerjoen kirkosta, Palomäellä, joka on omakotialueen tapainen tiheästi rakennettu kirkonkylän osa. Palomäki sijaitsee metsäisellä ja osin kallioisella mäellä Hinnerjoen peltoaukean laidalla. Löytöpaikalla rinne viettää alas idän puolella virtaavalle joelle.

Löytöpaikka on nykyään omakotialueen puutarha, joten mitään merkkejä mahdollisesta asuinpaikasta ei ole näkyvissä.

KARTTALIITE 8

KOHDE 24

EURA
HINNERJOKI
RIIKI

RIIKI: Esihistoriallinen esinelöytöpaikka

PERUSKARTTALEHTI 1133 06 HINNERJOKI

X= 6766 24

Y= 553 34

Z= n. 42

TILA: RIIKI, RN:o 11:48

OMISTAJA MAIJA KALLIO

OSOITE RANTATIE 39 A, 27600 HINNERJOKI

LÖYDÖT: KM 11 298 (reikäkivi). Löytänyt Tuomas Heino v. 1938.

INVENTOINTI 1996

Toivo Heino Hinnerjoen Palomäeltä osoitti esineen summittaisen löytöpaikan, joka nykyään kuuluu Riikin talon tiluksiin.

Riikin talo sijaitsee talorykelmässä mäen huipulla Harjunummen peltoaukean laidassa. Talon pellot sijaitsevat pihapiirin itä- ja koillispuolella, koilliseen päin laskeutuvassa mäenrinteessä, joka päättyy Hinnerjoen rantapeltöihin.

Esinelöytö tuli aikoinaan esiin perunamaasta, noin 15 cm:n syvyydestä. Perunamaan paikkaa ei tietenkään enää voi saada selville. Tarkastin joka tapauksessa noin 100 x 50 m suuruisen, mulloksella olevan peltoalueen talon kaakkoispuolella, mäen rinteessä.

Pellossa ei näkynyt merkkejä kulttuurikerroksesta. Maaperä oli kuivahkoa savensekaista peltomultaa. Paikka ei vaikuta asuinpaikaksi erityisen sovelialta, todennäköisesti on kysymys irtolöydöstä.

KARTTALIITE 8

KOHDE 25

EURA
HINNERJOKI
VAINIOTALO

VAINIOTALO: Kivikautinen esinelöytöpaikka

PERUSKARTTALEHTI 1133 06 HINNERJOKI

X= 6765 80

Y= 553 07

Z= 40

TILA: VAINIOTALO, RN:o 3:3 (1984)

OMISTAJA RITVA KYLÄNPÄÄ

OSOITE MALMINKATU 8 A 7, 20100 TURKU (Euran kunnan kiinteistörekisteri 1991)

LÖYDÖT: RM 1597: 27 (oikokirves). Löytänyt Hilma Heino.

INVENTOINTI 1996

Vainiotalo sijaitsee Hinnerjoen kirkonkylän tuntumassa, noin 900 m luoteeseen kirkosta, peltojen takana. Paikka on peltojen laidassa sijaitseva metsäsaareke, ja rinne viettää loivasti itään ja kaakkoon kohti kirkonkylää.

Esine on löytynyt pellon pinnalta, noin 200 m etelään talosta. Itse pellot kasvoivat tarkastushetkellä korkeaa viljaa, joten pellon pintaa ei voinut tutkia kovin perusteellisesti. Tarkastin pellon laidat ja ojaleikkaukset kulkemalla etelään metsän ja pellon rajaa, kiersin itäänpäin osoittavan metsäsaarekkeen ja tutkin pellon reunan noin 300 m:n päähän etelään talosta. Maaperä vaikutti tavalliselta peltomullalta, paikoin siinä oli hiekkapitoisia kohtia. Asuinpaikkamateriaalia ja merkkejä kulttuurimaasta ei voinut havaita näissä olosuhteissa. Löytö luokitellaan irtolöydöksi.

KARTTALIITE 8

KOHDE 26

EURA
HINNERJOKI
KANSAKOULUN PELTO

KANSAKOULUN PELTO: Kivikautinen esinelöytöpaikka

PERUSKARTTALEHTI 1133 06 HINNERJOKI

X= 6765 70 - 90

Y= 553 10 - 40

Z= 37 - 40

LÖYDÖT: RM 1597: 28 (vasarakirveen katkelma). Museoon 1911.

INVENTOINTI 1996

Hinnerjen vanha kansakoulu on sijainnut samalla paikalla kuin nykyinen peruskoulukin, keskellä kirkonkylää noin 400 m kirkosta luoteeseen. Löytö on tullut esiin koulun pellostä, noin puoli kilometriä kansakoululta luoteeseen, eli läheltä Vainiotalon tilaa. Peltoa ei pysty enää nykyään paikantamaan, mutta kyseinen peltoaukea on nykyisin jettu lukuisiksi palstoiksi. Se tuli tutkituksi Vainiotalon löytöpaikan tarkastuksen yhteydessä. Peltö on Laitilan-Hinnerjoen valtatie varressa sen länsipuolella ja viettää loivasti lounaaseen päin. Tarkka löytöpaikka on kuitenkin tuntematon.

KARTTALIITE 8

KOHDE 27

EURA
HINNERJOKI
KUNNANTALO

KUNNANTALO: Kivikautinen esinelöytöpaikka

LÖYDÖT: Hämeen museo 1195: 58 (vasarakirveen katkelma). Löytänyt Marjaana Rantamäki v. 1923.

INVENTOINTI 1996

Hinnerjoen vanha kunnantalo on sijainnut jossain nykyisen kirkonkylän keskustan alueella, mutta tarkka paikka jäi epäselväksi. Ruutukaava-alueella joka tapauksessa, joten kaikki merkit mahdollisesta kiinteästä muinaisjäännöksestä ovat varmasti tuhoutuneet.

KOHDE 28

EURA
HINNERJOKI
LAUKASSUO

LAUKASSUO: Kivikautinen esinelöytöpaikka

PERUSKARTTALEHTI 1133 06 HINNERJOKI

X= 6765 00

Y= 555 45

Z= n. 36

TILO: LAUKASSUO, RN:o 10:13

OMISTAJA KAUKO LAINE (väestötietojärjestelmä 1996)

LÖYDÖT: HiM 2109 (kourutaltoa). Löytänyt Oskari Vainio 1930-40-lukujen vaihteessa.

INVENTOINTI 1996

Laukassuo-niminen peltopalsta sijaitsee kallioisen metsäalueen keskellä 1,6 km itään Hinnerjoen kirkosta. Pelto on pieni ja joka puolelta metsän ympäröimä. Paikalla on ilmeisesti sijainnut pientila, mutta nyt siitä ei ole enää jälkeäkään. Pelto on kylvetty heinälle, joten sitä ei voinut juurikaan tutkia, eikä pellon laidoilla näkynyt merkkejä hiekkakuopista (esine löytyi hiekanoton yhteydessä). Luokitellaan irtolöydöksi.

KARTTALIITE 8

KOHDE 29

EURA
HINNERJOKI
HAARASUO

HAARASUO: Kivikautinen esinelöytöpaikka

PERUSKARTTALEHTI 1133 06 HINNERJOKI

X= 6762 60

Y= 552 50

Z= 35-37,5

TILA: KULMALA, RN:o 10:16

OMISTAJAT PIRJO JA JORMA RANTALA

OSOITE RUOPANTIE 254 B, 27600 HINNERJOKI

LÖYDÖT: HiM 2108 (oikokirves). Löytänyt Saimi Nikula v. 1953.

INVENTOINTI 1996

Haarasuo on Hinnerjoen sivupuron varsille raivattu laaja peltoaukea, noin 3 km etelälounaaseen Hinnerjoen kirkosta. Rantalan talo sijaitsee aivan vieressä.

Ei ole varmaa, että kartan Haarasuo on sama paikka mistä esine on löydetty. Löytötiedoissa mainittu etäisyys ja suunta kirkosta eivät täsmää, vaikka sinnepäin ovatkin.

Tarkastin Haarasuon peltojen laitoja kulkiessa, sillä itse pelto oli kasvillisuuden peitossa. Maaperä oli tavallista peltomultaa. Tutkimuksessa ei löytynyt merkkejä kiinteästä muinaisjäännöksestä. Esine luokiteltava irtolöydöksi.

KARTTALIITE 5

KOHDE 30

EURA
HINNERJOKI
RAJASUO

RAJASUO: Kivikautinen esinelöytöpaikka

PERUSKARTTALEHTI 1133 06 HINNERJOKI

X= 6764 00

Y= 552 00

Z= 38-40

TILA: RAJASUO, RN:o 3:87

OMISTAJAT: VILJO MÄKILÄN KUOLINPESÄ
KORPI, 27600 HINNERJOKI

**AARRE MÄKILÄN KUOLINPESÄ
KORPI, 27600 HINNERJOKI**

LÖYDÖT: KM 14 089 (oikokirves). Löytäjä Aarno Jalava. Museoon v. 1957.
Euran pitäjänmuseo: oikokirves. Löytänyt Antti Kaukkila v. 1944.

INVENTOINTI 1996

Rajasuo on tasainen ja laaja, pitkänomainen peltoalue noin 2,2 km lounaaseen Hinnerjoen kirkolta. Löytötietojen mukaan Aarno Jalavan löytämä kirves on löytynyt tiehiekasta, joka tuotiin "paikasta, joka on 200 m Jalavan talosta kaakkoon." Jalavan talo sijaitsee Rajasuon pellon itäreunassa, aivan Laitilan-Hinnerjoen tien vieressä. Esineen löytötiedot ovat ilmeisesti virheelliset, sillä Jalavan talon kaakkoispuolella on vain metsäistä suota josta tuskin löytyy hiekkaa, eikä löytöpaikka tällöin mitenkään voisi olla "sata metriä Korven kylän tien eteläpuolella", kuten löytötiedoissa myös mainitaan.

Jalavan talon väki ei ollut kotosalla, joten en voinut haastatella heitä tarkempien löytötietojen toivossa. Arvioituani maastoa tulin siihen tulokseen, että hiekanottopaikka on voinut sijaita 200 m Jalavan talosta lounaaseen, metsän ja pellon rajalla. Tällöin myös etäisyys maantiestä sattuisi kohdalleen. Paikalla ei näkynyt merkkejä kulttuurimaasta tai asuinpaikkamateriaalista. Kyseessä on ilmeisesti irtolöytö. Toinen oikokirves on tullut esiin kellarin pohjaa kaivettaessa eteläpuoleisesta rinteestä.

Joitakin vuosia myöhemmin väitettiin Rajasuon alueelta tulleen esiin pellonraivauksen yhteydessä viitisen kappaleita liedenpohjia. Tämä on kuitenkin kuulopuhetta, eikä tarkemmasta paikastakaan ole tietoa.

KARTTALIITE 23

KOHDE 31

EURA
HINNERJOKI
PITKÄKOSKI

PITKÄKOSKI: Kivikautinen esinelöytöpaikka (II)

PERUSKARTTALEHTI 1133 06 HINNERJOKI

X= 6761 64
Y= 554 06
Z= 37,5 - 40

TILA: KOSKENRANTA, RN:o 7:35 (1984)
OMISTAJA AATOS KOSKELIN
OSOITE PITKÄKOSKENTIE 70, 27600 HINNERJOKI

LÖYDÖT: KM 5985 (reikäase). Löytänyt Vihtori Sillanpää. Museoon v. 1912.
KM 13 947 (kourutaltta). Löytänyt Herman Koskelin v. 1956.
RM 1648 (Kivikirves). Löytänyt August Mattila v. 1912.
RM 1697: 1-2 (kirveen katkelma, taltta). Löytänyt Juho Koskelin. Museoon v. 1916.

INVENTOINTI 1996

Pitkääkoski on Hinnerjoen vuolas koskipaikka noin 3,6 km etelään Hinnerjoen kirkosta. Siinä on aikoinaan sijainnut mylly. Seutu on pienten peltojen ja mäkisten metsäalueiden tilkkutäkkiä. Joen eteläpuolella pellot ovat tasaisia ja suhteellisen matalalla, joen pohjoispuoliset pellot sijaitsevat etelään ja lounaaseen viettävässä joenrantarinteessä.

Esineet ovat löytyneet peltotöiden yhteydessä, mutta löytöpaikkaa ei ole täsmennetty. Niiden mainitaan löytyneen Koskenrannan tai Koskelinin pelloista. Esinelöytöjen määrä viittaa asuinpaikkaan. Tässä tapauksessa suotuisimmat kohdat olisivat epäilemättä Koskenrannan talon ympärillä ja noin sadan metrin päässä lännen puolella olevat joen pohjoisrannan pellot.

Tarkastin Koskenrannan ja joen välisen mulloksella olleen peltokaistan sekä tutkin peltojen reunoja pidemmällekin. Maaperä oli normaalia peltomultaa, paikoin hiekkapitoista. En havainnut merkkejä kulttuurikerroksesta. Ikävä kyllä pellot olivat enimmäkseen kesannolla ja takkuisen heinikon peittämät, joten alueen tarkka tutkiminen oli mahdotonta. Asuinpaikan olemassaolo on kuitenkin mahdollista, ja lisätutkimukset ovat tarpeen.

KARTTALIITE 5

KOHDE 32

EURA
HINNERJOKI
JUNNILA

JUNNILA: Esihistoriallinen esinelöytöpaikka

PERUSKARTTALEHTI 1133 06 HINNERJOKI

X= 6760 97

Y= 555 40

z= n. 40

RN:o 11:38 (1984)

OMISTAJA PENTTI LEINO

OSOITE TARVAISTENTIE 518, 27600 HINNERJOKI

LÖYDÖT: KM 23 217 (reikäkivi). Löytänyt Merja Leino. Museoon v. 1986.

INVENTOINTI

Löytöpaikka sijaitsee Hinnerjoen etelärannalla, noin 4,6 km eteläkaakkoon Hinnerjoen kirkosta. Esine löytyi joenperkauksen yhteydessä uomasta nostetusta maasta.

Paikka on Hinnerjoen polvekkeessa, pienellä pellolla kuivuneen ja umpeen kasvaneen Suojärven rannalla. Pelto viettää loivasti pohjoiseen ja koilliseen kohti jokea. Kaikkialla ympärillä on soita, joen toisella puolella korkeampaa metsämaastoa.

Löytöolosuhteiden perusteella kyseessä on irtolöytö.

KARTTALIITE 4

KOHDE 33

EURA
HINNERJOKI
HANNULA

HANNULA: Kivikautinen esinelöytöpaikka

PERUSKARTTALEHTI 1133 05 VAALJOKI

X= 6758 45

Y= 552 75

Z= 42,5

TILA: HANNULA

OMISTAJA EILA SAHAMIES

OSOITE VIKLOKUJA 4, 101450 VANTAA

LÖYDÖT: KM 3067: 1 (kivikirves). Museoon v. 1895.

KM 3067: 2 (kourutaltta). Museoon v. 1895.

INVENTOINTI 1996

Hannulan talo sijaitsee kuivuneen Liesjärven itärannalla, sen eteläpäässä. Järvestä on jäljellä enää soistunut vesijättö. Taloon kuuluvat, enimmäkseen metsittyneet pellot laskevat länteen päin kohti entistä järven rantaa. Peltomaa on loivarinteistä ja kivistä, peltojen laidoilla on kiviraunioita.

Talon omistaja ei tiennyt mitään maaltaan tehdystä löydöstä, mikä onkin ymmärrettävää kun katsoo löytövuosia. Tarkkaa löytöpaikkaa ei näin ollen voi enää jäljittää. Todennäköisesti löydöt ovat tulleet esiin peltoja raivattaessa.

KARTTALIITE 9

KOHDE 34

EURA
HINNERJOKI
KALLIO

KALLIO: Kivikautinen esinelöytöpaikka

PERUSKARTTALEHTI 1133 06 HINNERJOKI

X= 6763 74

Y= 553 26

Z= 35

TILA: KALLIO, RN:o 5:29

OMISTAJA JUSSI KALLIO

**OSOITE KARI 2, 27600 HINNERJOKI (Euran kunnan
kiinteistörekisteri 1991)**

LÖYDÖT: KM 3190: 1 (vasarakirves). Museoon v. 1895.

HM 1183:18 (kourutaltoa). Löytäjä Juho Kallio v. 1922.

INVENTOINTI 1996

Eräs Kallion talo sijaitsee 1,8 km etelälounaaseen Hinnerjoen kirkosta, Hinnerjoen rantapeltojen laidalla. Ei ole varmaa, että kyseessä on sama paikka, josta esineet on löydetty. Kirves on löytynyt Kallion talon maalta, suutari Lundelinin uudispellosta. Taltoa löytyi peltotöiden yhteydessä talon maalta.

KARTTALIITE 5

KOHDE 35

EURA
HINNERJOKI
RANTALA

RANTALA: Kivikautinen esinelöytöpaikka

PERUSKARTTALEHTI 1133 06 HINNERJOKI

X= 6762 76

Y= 552 86

Z= 37,5

LÖYDÖT: Hämeen museo 1183: 19 (reikäkivi). Löytänyt Vihtori Lammila v. 1912.

Hämeen museo 1183: 20 (hiontalaaka). Löytänyt Vihtori Lammila v. 1912.

RM 1597: 22 (vasarakirveen teelmä). Museoon v. 1911.

Rantalan talo sijaitsee nykyään 2,6 km etelälounaaseen Hinnerjoen kirkosta, Hinnerjokeen laskevan sivupuron rantapeltojen keskellä. Ennen tilusten uusjakoa Rantalan talo kuitenkin sijaitsi Hinnerjoen kirkonkylän keskustan alueella, mutta missä, sitä en saanut selville. Ainakin vasarakirves lienee löytynyt juuri vanhalta paikalta, sillä se löytyi Hinnerjoen rantaäyryästä talon kohdalta, eikä talo nykyään sijaitse mainitun joen rannalla. Kaksi muuta esinettä ovat tulleet esiin toisaalta, Rantalan mailta Lammi-nimisen järven rannalta pellonraivauksessa. Kyseistä järveä ei kuitenkaan Hinnerjoen alueelta löydy.

KARTTALIITE 5

KOHDE 36

**EURA
HINNERJOKI
MÄKI-MATTILA**

MÄKI-MATTILA: Kivikautinen esinelöytöpaikka

LÖYDÖT: Hämeen museo 1183:16 (kivikirves). Löytänyt Frans Valtonen v. 1921
Hämeen museo 1183: 17 (oikokirveen katkelma). Löytänyt Frans
Valtonen v. 1921.

Esineet löytyneet pellostä. Tarkka löytöpaikka tuntematon.

KOHDE 37

**EURA
HINNERJOKI
KAUKKILA**

KAUKKILA: Kivikautinen esinelöytöpaikka

LÖYDÖT: RM 1597: 26 (kiviase). Museoon v. 1911.

Kaukkila sijaitsee jossakin Palomäen alueella, mutta en pystynyt paikantamaan sitä tarkasti.

KOHDE 38

**EURA
HINNERJOKI
SAARI**

SAARI: Kivikautinen esinelöytöpaikka

LÖYDÖT: KM 11 299 (vasarakirves). Löytänyt August Saari v. 1939.

Löytöpaikkaa ei pystytty jäljittämään.

KOHDE 39

**EURA
HINNERJOKI
LAMMELA**

LAMMELA: Kivikautinen esinelöytöpaikka

LÖYDÖT: RM 2407: 1-2 (kiviase, taltta). Löytänyt Viljo Lammela 1930-luvun alussa.

KOHDE 40

**EURA
HINNERJOKI
VÄKÄSSUO**

VÄKÄSSUO: Kivikautinen esinelöytöpaikka

LÖYDÖT: RM 1597: 29 (reikäkirves). Löytäjä Hjalmar Walden. Museoon v. 1911.

Löytöpaikka ja -talo tuntemattomia.

KOHDE 41

**EURA
HINNERJOKI
KUOLIMAAN TIENHAARA**

KUOLIMAAN TIENHAARA: Kivikautinen esinelöytöpaikka

LÖYDÖT: KM 14 401 (oikokirves). Löytäjä Hannu Vainio, museoon v. 1958.

Esine löytyi pienestä hiekkakuopasta tien syrjästä, noin 50 m Kuolimaan tienhaarasta Kuolimaahan päin. En pystynyt enää saamaan selville, mistä tienristeyksestä on kysymys, sillä sijaintitiedot olivat hyvin puutteelliset.

KOHDE 42

EURA
HINNERJOKI
KORPELA

KORPELA: Kivikautinen esinelöytöpaikka

LÖYDÖT: ^{SatM} KM 14 817 (vasarakirves). Löydetty v. 1943.

Löytöpaikka ja -talo tuntemattomat.

KOHDE 43

EURA
HINNERJOKI
KUNNOLA

KUNNOLA: Kivikautinen esinelöytöpaikka

LÖYDÖT: HiM 2118 (kourutaltoa). Löytäjä Santeri Suominen.

Tarkkaa löytöpaikkaa ei tiedetä.

KOHDE 44

**EURA
HINNERJOKI**

Kivikautinen esinelöytö: KM 1907:3

KOHDE 45

**EURA
HINNERJOKI**

Kivikautinen esinelöytö: KM 1989 (vasarakirves). Löytynyt Hinnerjoen kirkonkylästä hiekkakuopasta. Museoon v. 1879.

KOHDE 46

**EURA
HINNERJOKI**

Esihistoriallinen esinelöytö: KM 3067:4 (kuolaimet)

KOHDE 47

**EURA
HINNERJOKI**

Esihistoriallinen esinelöytö: KM 3067:5 (kuolaimet)

KOHDE 48

**EURA
HINNERJOKI**

Esihistoriallinen esinelöytö: KM 3640:25 (tuluskivi). Löytynyt Vigroosin torpasta.

KOHDE 49

**EURA
HINNERJOKI**

Esihistoriallinen esinelöytöpaikka: KM 13 379 (hevosenkenkäsolki)

KOHDE 50

**EURA
HINNERJOKI**

Kivikautinen esinelöytö: RM 1720:1 (kivikirves)

KOHDE 51

**EURA
HINNERJOKI**

Esihistoriallinen esinelöytö: RM 1968 (kiviesineen teelmä)

KOHDE 52

**EURA
HINNERJOKI**

Esihistoriallinen esinelöytö: RM 1724:4 (kiviaseen teelmän katkelma)

KOHDE 53

**EURA
HINNERJOKI**

**Kivikautinen esinelöytö: RM 2339 (kourutaltta). Löytänyt Anselm Rantala v.
1930.**

KOHDE 54

**EURA
HINNERJOKI**

Kivikautinen esinelöytö: RM 2504 (kourutalilta). Luovuttanut T.Eskola Hinnerjoelta.

KOHDE 55

**EURA
HINNERJOKI**

Kivikautinen esinelöytö: Hämeen museo 1183: 18 (kourutalilta). Löytänyt Juho Kallio v. 1922.

KOHDE 56

**EURA
HINNERJOKI**

Kivikautinen esinelöytö: RM 554 (kourutalilta). Löydetty joesta v. 1893.

KOHDE 57

**EURA
HINNERJOKI**

Esihistoriallinen esinelöytö: RM 1597:58 (keihäänkärki). Löydetty Hinnerjoelta sepän varastosta.

KOHDE 58

**EURA
HINNERJOKI**

Kivikautinen esinelöytöpaikka: TM 243 (kivikirves)

KOHDE 59

**EURA
HINNERJOKI**

Kivikautinen esinelöytöpaikka: TM 244 (tasatalta)

KOHDE 60

**EURA
HINNERJOKI**

Kivikautinen esinelöytöpaikka: TM 260 (oikokirves)

KOHDE 61

**EURA
HINNERJOKI**

Kivikautinen esinelöytöpaikka: TM 271 (vasarakirves)

KOHDE 62

EURA
HONKILAHTI
KOLMHAARA

KOLMHAARA: Kivikautinen asuinpaikka-alue ja kalmisto (I)
Kivikautinen asuinpaikka, uhrikivi (Munasaari)
(II)

PERUSKARTTALEHTI 1133 06 HINNERJOKI

KOLMHAARA: X= 6760 73 - 6761 02
Y= 557 62-90
Z= 42-45

MUNASAARI: X= 6760 62
Y= 558 02
Z= 42,5
Uhrikivi:
X= 6760 63
Y= 558 02
Z= n. 48

OMISTAJAT: TILA: TAKAMETSÄ; RN:o 5:42 (1984)
(YHTYNEET PAPERITEHTAAT) *OPM - Kymmene Oy*
(PL 40, 37601 VALKEAKOSKI (väestötietojärjestelmä
1996) *PL 203, 00171 HIKU*)

TILA: KOLMIHAARA, RN:o 5:46
JARKKO MANTERE
TOPINOJANKATU 9 / 002,
20380 TURKU (väestötietojärjestelmä 1996)
TAITO MANTEREEN KUOLINPESÄ
(väestötietojärjestelmä 1996)

SATAKUNTALIITTO 1994: Satakunnan kiinteät muinaisjäännökset
Kohde 33 / Eura, mj.rek.nro 050 1 0033, muinaisjäännösluokitus I *Honkilehti*

LÖYDÖT: KM 10 839: 1-9, KM 11 196: 1-867, KM 11 857, KM 11 872: 1-212,
KM 11 873: 1-75, KM 11 874, KM 12 330, KM 12 827: 1-6,
KM 13 122: 1-4, KM 13 636, KM 13 637: 1-2, KM 13 638: 1-3,
KM 13 643, KM 13 852: 1-200, KM 13 943: 1-47 (kaivaukset
v.1956), KM 14 694, KM 14 717: 1-50, KM 14 741: 1-3,
KM 14 742, KM 14 743,
KM 14 898: 1-88 (kaivaukset 1960), KM 14 947, KM 15 116,
KM 15 117: 1-4,
KM 15 218: 1-271 (kaivaukset v. 1961), KM 15 512: 1-193,
KM 16 428: 1-8, KM 16 525,
KM 16 887
SatM 15 559 (keramiikkaa), SatM 15 560 (keramiikkaa), SatM 18 173
(hioin), SatM 18 288: 1-50, SatM 18 289: 1-7, SatM 18 292
(hioinkiven kpl)

KAIVAUKSET: J.Leppäaho 1940, 1941, 1948
C.F.Meinander 1948, 1955
T.Edgren 1956, 1959-62, 1963

TARKASTUKSET: J. Leppäaho 1938
U.Salo 1962
T. Edgren 1973
M. Bergström 1979
P. Purhonen 1982
T.Heikkurinen-Montell, A-L Hirviluoto 1988

INVENTOINTI 1996

Tarkastettu 28.5.

Tarkastin Kolmhaaran muinaisjäännösalueella sekä sen pohjoispuolella sijaitsevien hiekkakuoppien rinteet, mutta niissä ei ollut näkyvissä enempää asuinpaikkamateriaalia kuin rakenteitakaan. Hiekkakuoppien rinteet ja pohjat ovat alkaneet peittyä sammalella ja turpeella sekä vesoittua siinä määrin, että paljasta hiekkaa on näkyvissä enää vähän.

Munasaari: Tarkastettu 28.5.

Munasaaren kivistinen asuinpaikka sijaitsee pienellä männikköisellä mäellä, keskellä peltoa ja viljelykseen raivattua suoniittyä. Asuinpaikka sijaitsee kukkulan etelärinteellä ja on kooltaan n. 90 x 90 m. Kukkulan pohjoislaidalla on pieni hiekkakuoppa, joka on ilmeisesti hieman laajentunut itään ja länsipäästään myös etelään päin. Hiekkakuopan itäosasta, profiilin yläosasta, erottui nokista maata ja jonkin verran hiilenkappaleita n. 40 cm:n syvyydeltä maanpinnasta lukien. Jonkinlaista värjäytymää näkyi myös hiekkakuopan länsipäässä, profiilissa n. 30 cm:n syvyydessä. Profiilista löytyi yksi mahdollinen kivilaji-iskos. Hiekkakuopan puoli mäestä on kuitenkin rauhoituksen ulkopuolella.

Kukkulan etelän ja idän puoleiset suoniityt on ojitettu ja otettu viljelykseen. Raivausjätteet, lähinnä turpeita ja kantoja, on kasattu parin metrin korkuiseksi valliksi pitkin metsäsaarekkeen etelä- ja itälaitaa, eli ilmeisesti juuri asuinpaikan alimmaisten osien kohdalle.

Samalla mäellä sijaitsee myös uhrikivi, n. 15 m etelään em. hiekkakuopan reunasta. Kivi sijaitsee mäen lännenpuoleisella rinteellä. Sen läpimitta on yli metrin, korkeus n. 1 m, ja se on ainoa näkyvä kivilohkare mäen sillä puoliskolla. Kiven yläpinta on jäkälöitynyt, mutta ainakin yksi kuppimainen syveänys erottuu selvästi.

KARTTALIITE 10

VALOKUVAT SatM 175 921

KOHDE 63

EURA
HONKILAHTI
KULMALA

KULMALA: Kivikautinen asuinpaikka (II)

PERUSKARTTALEHTI 1133 09 HONKILAHTI

X= 6761 78

Y= 560 23

Z= 45-50

TILA: MARTTILA, RN:O 4:13 (1984)

OMISTAJA OSMO TUOMISTO

OSOITE HONKILAHDENRAITTI 142, 27640 HONKILAHTI

SATAKUNTALIITTO 1994: Satakunnan kiinteät muinaisjäännökset
Kohde 34 / Eura, mj.rek.nro 050 I 0034, muinaisjäännösluokitus II

LÖYDÖT: RM 2409 (kivitaltta). Löytäjä Nestori Kankavisto.
RM 2416 (keramiikanpala). Löytäjä August Kulmala.
RM 2417 (keramiikanpala)
RM 2419 (liuskeveitsi)
Löytänyt August Kulmala v. 1932 peltoa raivatessaan.
KM 29 675: 1-3 (kaksi keramiikanpalaa, palaneen saven pala,
savikuonaa)

TARKASTUS 1935

Esineet löytyivät ojaa kaivettaessa noin metrin syvyydestä, savimaassa olevasta hiekkajuonteesta. Ella Kivikoski tarkasti löytöpaikan ja teki pienialaisen koekaivauksen löytöpaikan molemmin puolin, mutta ei havainnut maassa mitään merkkejä asuinpaikasta.

INVENTOINTI 1996

Paikka tarkastettu 28.5.

Kulmalan kivikautinen löytöpaikka sijaitsee laakealla, loivasti etelään viettävällä pellolla. Peltomaa on savipitoista multaa. Esineiden tarkkaa löytöpaikkaa ei voi määrittää, mutta oletettu asuinpaikka oli merkitty sijaitsevaksi n. 250 m Kulmalan talosta kaakkoon.

Tarkastin n. 150 x 170 m laajuisen peltoalueen Marttilan tilan pää- ja ulkorakennusten länsi- ja luoteispuolella. Pelto oli äestetty ja osin kylvetty, ja lievästä kuivuudesta huolimatta pintakohteet pystyi erottamaan hyvin.

Asuinpaikkamateriaalia tuli tutkitulta alueelta esiin niukasti ja hajanaisesti; kaksi keramiikanpalaa, pala savikuonaa ja palaneen saven kappale (KM 29 675: 1-3). Löydöt tulivat esiin laajahkolta alueelta, peltorinteen päältä ja yläosasta, n. 100 m talosta länteen. Kyseinen asuinpaikka on niukkalöytöinen.

KARTTALIITE 11

KOHDE 64

EURA
HONKILAHTI
KOSKENKYLÄ

KOSKENKYLÄ : Kiviröykkiö (II)

PERUSKARTTALEHTI 1133 09 HONKILAHTI

X= 6762 20

Y= 562 25

Z= 45

RN:O 6:60

OMISTAJA AARO LAHTINEN

OSOITE KOSKENKYLÄ, 27640 HONKILAHTI

SATAKUNTALIITTO 1994: Satakunnan kiinteät muinaisjäännökset
Kohde 48 / Eura, mj.rek.nro 050 1 0048, muinaisjäännösluokitus II.

TARKASTUS 1985

Tarkastuskäynnin teki Jouko Rätty. Kartoittaja Toivo Laiho ilmoitti v. 1983 löytäneensä hiidenkiukaan Koskeljärven pohjoispäästä.

Röykkiö sijaitsi noin 200 m pohjoiseen Koskeljärven rannasta. Röykkiötä peitti turvekerros, mikä vaikeutti sen löytämistä. Vain pari kiveä näkyi turpeen yläpuolella röykkiön keskivaiheilla. Kiviröykkiön halkaisija oli noin 8 m, ja korkeus noin 80 cm.

INVENTOINTI 1996

Röykkiö sijaitsee noin 200 m pohjoiseen Koskeljärven pohjoisrannalla sijaitsevan Kottaanlahden pohjukasta, ja noin 100 m lounaaseen Viillon talosta. Paikka on noin 30 m:n päässä etelään pienen, metsän keskellä sijaitsevan peltosaran eteläpäästä. Rinne laskee loivasti kohti etelän puolla olevaa järvenrantaa. Ympärillä oleva metsä on tiheähköä, kosteaa kuusikkoa ja sekametsää, yhdessä kohtaa kasvaa harvahkoa männikköä. Sammal ja heinä peittävät maanpinnan.

Röykkiö maastoutuu erinomaisesti ja sitä on vaikea huomata. Kiviainesta ei ole näkyvissä, vaan se on turpeen peittämää. Röykkiö on laakea, korkeudeltaan noin 80 cm ja halkaisijaltaan 8-9 m. Se vaikuttaa ehjältä ja kajoamattomalta.

KARTTALIITE 12

KOHDE 65

EURA
HONKILAHTI
ISOLUOTO

ISOLUOTO: Kiviröykkiö (II)

PERUSKARTTALEHTI 1133 08 LELLAINEN

X= 6759 43

Y= 560 65

Z= n. 43

RN:o 4:37 (1984)

OMISTAJA VALTIO (KOSKELJÄRVEN SUOJELUALUE)

TARKASTUS 1955: C.F. Meinander

TARKASTUS 1980

Jouko Rätty teki mainittuna vuonna tarkastusmatkan Koskeljärvelle ja löysi samalla kertaa Valtter Lyysaaren vihjeen perusteella Isonluodon saaresta ennestään tuntemattoman kiviröykkiön. Se sijaitsi noin 10 m:n päässä rannasta, ja oli halkaisijaltaan noin 6 m ja korkeudeltaan noin metrin. Sen alapuolella, röykkiön ja rann välissä, sijaitsi suurista lohkareista muodostunut muurimainen valli, jota Rätty arveli mahdollisesti suojavaalliksi jäiden kulutusta vastaan.

INVENTOINTI 1996

Koskeljärvi on eräs maan merkittävimpiä lintujärviä, rakentamattomana säilynyt, matalavetinen erämaajärvi. Siihen liittyy paljon paikallisia uskomuksia ja tarinoita. Koskeljärvi on aikanaan ollut vilkas eränautinta-alue, jossa ovat kohdanneet useiden kylien sekä vanhan Varsinais-Suomen ja Satakunnan rajat. Järven alueella on mielenkiintoista nimistöä, kuten Pyhäniemi ja Uhrattu-niminen niemeke järven pohjoisrannalla. Valtio on lunastanut järven rantamaat maanomistajilta ja rauhoittanut ne rakentamiselta.

Isoluoto on kalliainen ja metsäinen, noin kilometrin mittainen saari Koskeljärven itärannan tuntumassa. Osa siitä kuuluu Lellaisiin ja osa Honkilahteen.

Kiviröykkiö sijaitsee saaren pohjoispäässä lähellä rantaa. Rantaan asti ulottuu laakea kallio, joka noin 15 m:n päässä rannasta kohoaa yli metrin korkuiseksi kalliotöyrääksi. Röykkiö sijaitsee töyrään päällä, kalliopohjalla. Paikalta on upea näkymä puiden välistä luoteeseen Koskeljärven selälle. Maasto nousee edelleen kallioisena ja kumpuilevana kohti saaren sisäosia. Kasvillisuus on kanervakangasta ja harvaa männikköä.

Röykkiö on pyöreänsoikea, kooltaan 7,5 x 9 m. Se on ilmeisesti levinnyt hieman alkuperäisestä muodostaan purettaessa. Kiviröykkiön korkeus on 80-90 cm, ja sen keskellä on pohjakallioon asti ulottuva, 1 x 2 m kokoinen kuopanne. Pohjalla on muutamia kiviä, mutta suurin osa on heitelty sivuille röykkiön liepeille. Kiviaines on pääasiassa paljasta, vailla päällyskasvustoa. Se on kooltaan 30-40-senttistä.

Muurimainen rakenne röykkiön alapuolella ei vaikuta ihmisen tekemältä. Se näyttää pikemminkin muinaiselta jäiden muodostamalta rantavallilta, jonka päälle on keräytynyt elollista ainesta muodostaen törmän kallion kylkeen. Lohkareet ovat halkaisijaltaan yli metrin, vallin pituus on 7-8 m. Mahdollisesti röykkiö on rakennettu tälle paikalla juuri vallin suojaavan vaikutuksen vuoksi.

KARTTALIITE 13

VALOKUVA SatM 175 971

DIAT SatM 210 542: 1-2

KOHDE 66

EURA
HONKILAHTI
PITKÄJÄRVI

PITKÄJÄRVI: Kiviröykkiö (II)

PERUSKARTTALEHTI 1133 06 HINNERJOKI

X= 6761 03

Y= 558 28

Z= 45

RN:o 5:52 (1984)

OMISTAJA Pere, Jari Pauli (?)

OSOITE Louhimokatu 8 A 6, 13100 HÄMEENLINNA

(Tiedot: Euran verotoimisto 23.12.1996)

**SATAKUNTALIITTO 1994: Satakunnan kiinteät muinaisjäännökset
Kohde 53 / Eura, mj.rek.nro 050 1 0053, muinaisjäännösluokitus II.**

TARKASTUS 1988

Päivi Kankkunen tarkasti röykkiön Toivo Laihon (os.27640 Honkilahti) opastuksella. Röykkiö täysin peitteinen, luonne ja ikä epäselvät, muoto osittain epämääräinen. Se oli kuitenkin koskematon ja ehjä.

INVENTOINTI 1996

Tarkastettu 28.5.

Röykkiö sijaitsee lounaaseen laskevan, harvaa männikköä kasvavan kumpareisen mäenrinteen yläosassa, noin 10 m Honkilahdelta Lamminkulmalle johtavan tien länsipuolella. Se on rakennettu pienelle kallionyppylälle, hieman mäen korkeimman kohdan alapuolelle.

Kiviröykkiö on pyöreähkö, halkaisijaltaan 4-4,5 m ja noin 60 cm:n korkuinen. Se on rakennettu kalliopohjalle, mutta on nykyisellään sammalen ja ruohon peittämä. Kiviainesta on näkyvissä vain vähän, ja se on kooltaan 20-40-senttistä.

KARTTALIITE 14

VALOKUVA SatM 175 922

KOHDE 67

EURA
HONKILAHTI
LAMMELA

LAMMELA: Kivikautinen asuinpaikka (II)

PERUSKARTTALEHTI 1133 06 HINNERJOKI

X= 6762 46

Y= 559 80

Z= n. 42

RN:o 5:41 (1984), RN:o 5:31 (?, 1996)

OMISTAJA Lammela, Pekka Juho (?)

OSOITE Vaaljoentie 37, 27640 HONKILAHTI

(Tiedot: Euran verotoimisto 23.12.1996)

SATAKUNTALIITTO 1994: Satakunnan kiinteät muinaisjäännökset
Kohde 63 / Eura, mj.rek.aro 050 1 0063, muinaisjäännösluokitus II

LÖYDÖT: KM 12 827: 8-12 (teelmän kpl, pii- ja kivilaji-iskoksia). Löytänyt Jaakko Lammela v. 1951
KM 13 121: 1-8 (teelmän kpl, iskoksia, palanutta luuta, hioin). Löytänyt Jaakko Lammela v. 1952.
KM 16 158 (kourutaltoa)
KM 16 886: 1-3 (kivikirves, esineen kpl, pii-iskos). Löytänyt Jaakko Lammela v. 1965.

TARKASTUS 1952

Ville Luho tarkasti kaksi kivikautista löytöpaikkaa (toinen n. 300 m luoteeseen Lammelan tilan asuinrakennuksesta, toinen samasta talosta 100 m koilliseen) ja arvioi kohteen asuinpaikaksi.

Asuinpaikka sijaitsi Patojärven etelärannalla, hiekkaisella pellolla.

INVENTOINTI 1996

Kohteen sijaintipaikka oli loivasti pohjoiseen kohti Patojärveä viettävä kapea pelto, joka jäi kahden metsäisen harjanteen väliin. Pelto on metsitetty ja perusteellisesti heinittynyt, joten asuinpaikkaa ei juuri voinut tutkia.

KARTTALIITE 15

KOHDE 68

EURA
HONKILAHTI
HEINRANTA

HEINRANTA: Kivikautinen asuinpaikka (II)

PERUSKARTTALEHTI 1133 06 HINNERJOKI

X= 6764 04-10

Y= 559 12-18

Z= 45

TILA: HEINRANTA, RN:o ¹⁷2:76 ²⁷(1984)

OMISTAJA TORSTI HEINILÄ

OSOITE YLÄNEENTIE 629, 27640 HONKILAHTI KK.

Muinaisjäännösrek.nro 050 1 006⁵

LÖYDÖT: KM 13 284 (liuskeveitsi). Löytänyt Reijo Kulmala noin v. 1949.
KM 29 679 (kaksi kivilaji-iskosta)

TARKASTUS 1988

Päivi Kankkunen tarkasti Toivo Laihon opastuksella liesirakenteen löytöpaikan. Liesi oli hiekkakuopan lounaiskulmassa, 30-40 cm syvä ja noin metrin halkaisijaltaan. Luokitusehdotus: II.

INVENTOINTI 1996

Tarkastettu 5.6.

Esine löytyi hiekanajossa Torsti Heinilän maalta, Hänttijärven pohjoisrannalta n. 300 m:n päässä rantaviivasta. Kyseessä on Heinrannan talon hiekkakuoppa, joka sijaitsee metsätien varrella, noin 150 m talosta länteen.

Paikka on noin 300 m luoteeseen Hänttijärven luoteiskolkasta. Maasto nousee vähitellen rannasta kohti löytöpaikkaa, metsäaluetta rantapellon takana. Hiekkakuopan (koko n. 20 x 30 m) ympäristö on tasaista männikkö- ja kuusikkokangasta.

Kuopan reunoja tarkastettaessa löytyi sen eteläsivustalta lieden jäännökset: palaneita kiviä ja noen värjäämää maata noin 40 cm:n syvyydestä. Liesi on ollut halkaisijaltaan noin 40 cm ja syvyydeltään saman verran. Hiekkakuopan länsiprofiilista löytyi joitakin kivilaji-iskoksia. Pohjois- ja itäpuolilta ei löytynyt merkkejä kulttuurimaasta.

Kaivoin pohjois-etelä-suuntaisen rivin koekuoppia hiekkakuopan reunalta etelään päin, ja itä-länsi-suuntaisen rivin poikittain noin kymmenen metrin päähän hiekkakuopasta etelään. Niistä löytyi hiilenhippuja ja merkkejä kulttuurimaasta alueelta, joka ulottuu 15 m etelään kuopanreunasta ja noin 25 m länteen kuopan länsisivustasta. Asuinpaikka-alueen laajuus on siis noin 30 x 60 m, josta hiekkakuoppa on tuhonnut koillisneljänneksen.

KARTTALIITE 16

VALOKUVAT SatM 175 932: 1-2

KOHDE 69

EURA
HONKILAHTI
KAIMALA

KAIMALA : Rakennuksen perustakiveys, historiallinen aika (II)

PERUSKARTTALEHTI 1133 09 HONKILAHTI

X= 6762 30

Y= 562 10

Z= 48

RN:o 6:60

OMISTAJA AARO LAHTINEN

OSOITE KOSKENKYLÄ, 27640 HONKILAHTI

Muinaisjäännösrek.nro ~~050-1-0067~~

TARKASTUS 1985

Jouko Rätty teki tarkastuskäynnin paikalle. Kiveys oli kooltaan 4,5 x 3,3 ja lähes suoakaiteen muotoinen. Eteläsivulla oli ilmeisesti oviaukko, noin metrin levyinen kivetön kohta. Lounaiskulmassa oli noin 1 x 1 m laajuinen kiveys, mahdollisesti kiukaan jäännökset.

Noin 100 m kaakkoon oli havaittavissa vanhan tervamiilun jäännökset. Maanomistaja ei tiennyt kummastakaan löydöstä, eikä myöskään muistanut alueella tervaa omana aikanaan poltetun.

INVENTOINTI 1996

Perustakiveys sijaitsee kalliolla metsän keskellä. Kallion länsireuna on lähes pystysuora ja usean metrin korkuinen kalliotörmä. Sen alapuolella kasvaa vanhaa kuusikkoa, kun taas kallion päällä oleva kasvillisuus on harvempaa ja mänty- ja jäkälävaltaista. Kallion laki on tasainen, ja kohde sijaitsee tällä tasaisella paikalla, parin metrin päässä kalliotörmän reunasta.

Kiveys on peittynyt kokonaan sammaleeseen ja löytyi ainoastaan tunnustelemalla. Pystyin havaitsemaan kaksi kivijonoa, joiden lohkat vaihtelivat kooltaan suuresti. Nämä kivijonot olivat kutakuinkin suorassa kulmassa toisiinsa nähden ja parin metrin pituiset. Yhdessä kohtaa kivijonon vieressä pystyin havaitsemaan epämääräisen kiveyksen, joka ilmeisesti oli em. kiukaan pohja.

Perustakiveys ei ole enää ollenkaan niin selkeä kuin v:n -85 tarkastuksen aikaan. Joko sitä on hajotettu, tai, mikä on myös mahdollista, aluskasvillisuus ja kalliolla kasvavat puuntaimet ovat kätkeneet lohkat.

KARTTALIITE 17

KOHDE 70

EURA
HONKILAHTI
RUUNI

RUUNI: Kivikautinen esinelöytöpaikka

PERUSKARTTALEHTI 1133 09 HONKILAHTI

X= 6765

Y= 550

Z= 38-40

LÖYDÖT: KM 10 071: 1-5 (iskoksia, hioinkivi)

TARKASTUS 1935

Esineet olivat löytyneet Ruunin vanhojen torppien lähetyviltä, Ruuninojaa perattaessa jokiuomasta nostetusta maasta. Ella Kivikoski arveli jossakin puron varrella olevan kivikautisen asuinpaikan.

INVENTOINTI 1996

Saatavissa olevien tietojen mukaan löydökset ovat tulleet esiin Ruuninojan uomasta noin kilometrin matkalta, Ruunin vanhojen torppien tuntumasta ja pienen sillan kohdalta alavirtaan päin. Maamerkit ovat pahasti vanhentuneet ja Kivikosken laatima kartta ylimalkainen, mutta oletettavasti löytöpaikka sijoittuu yllämainittuun peruskartan ruutuun.

Paikka sijaitsee 2,8 km pohjoiseen Honkilahden kirkosta. Seutu tunnetaan Ruunin nimellä, ja sitä halkoo pieni, Vilimussuonojaan laskeva puronen, Ruuninoja. Ojan rantamielä on peltoaukeita.

Esineiden tarkkaa löytöpaikkaa ei pysty määrittämään, joten kysymys muinaisjäännöksen luonteesta on jätettävä avoimeksi.

KARTTALIITE 18

KOHDE 71

EURA
HONKILAHTI
JAAKKOLA

JAAKKOLA: Kivikautinen esinelöytöpaikka (II)

PERUSKARTTALEHTI 1133 06 HINNERJOKI

X= 6764 26

Y= 559 68

Z= n. 45

TILA: JAAKKOLA, RN:o 2:108 (1984)

OMISTAJA OSMO JAAKKOLA

OSOITE YLÄNEENTIE 630 C, 27640 HONKILAHTI KK.

LÖYDÖT: KM 17 047 (vasarakirveen katkelma). Löytänyt T. Jaakkola v. 1966.

KAIVAUKSET 1962

T. Edgren kaivoi vuonna 1962 Honkilahten Kolmhaaran ohella myös Honkilahten Lepparo-nimisessä paikassa. Tällöin tulivat esille seuraavat löydöt:

KM 15513:1 (vasarakirveen katkelma)

KM 15 513:2 (iskentäydin)

KM 15 513:3 (kvartsi-iskoksia)

KM 15 513:4 (kivilaji-iskoksia)

KM 15 513:5 (keramiikanpaloja)

Talokeskittymä, johon Jaakkolan talokin kuuluu, sekä niitä ympäröivä tienoo tunnetaan Lepparo-nimellä. Jaakkolan naapurin, Sainion, talonväen muistelusten mukaan joku muinaistutkija oli joskus tarkastanut talosta n. 120 m itään olevan hiekkaisen metsätörmän, josta on otettu hiekkää. Ei ole kuitenkaan varmaa, että kyseessä on sama paikka.

INVENTOINTI 1996

Tarkastettu 5.6.

Äskenmainittu hiekkatörmän paikka on nykyisen raivattu pelloksi, mutta hiekkainen kohta, laajuudeltaan noin 50 x 50 m, on vielä näkyvässä pellolla olevan pienen mäenkumpareen kohdalla. Kumpu on peltoaukean korkein kohta, ja rinne viettää kaakkoon ja etelään kohti pientä Hänttijärveen laskevaa vesiuomaa. Jaakkolan irtolöytö on tullut esiin samalta pellolta, n. 50 m kumpareesta lounaaseen, talon itäpuolelta.

Tarkastin noin 80 x 100 m suuruisen alueen hiekkaisen kohdan ja irtolöytöpaikan ympäriltä. Asuinpaikkaan viittaavaa aineistoa ei löytynyt, joitakin hiilenkappaleita ja pientä nokisen maan läikkää lukuunottamatta. Hiekkaisen alueen länsirajalla on noin aarin suuruinen noen värjäämä alue, joka on ilmeisesti hiilimiilun paikka. Noki ja hiilenkappaleet ovat voineet levitä tältä alueelta muualle pellolle.

KARTTALIITE 19

VALOKUVA SatM 175 931

KOHDE 72

EURA
HONKILAHTI
MÄKI-VUORENPÄÄ

MÄKI-VUORENPÄÄ: Kivikautinen esinelöytöpaikka (II)

PERUSKARTTALEHTI 1133 06 HINNERJOKI

X= 6763 06

Y= 559 75

Z= 45

**TILA: MÄKI-VUORENPÄÄ, RN:o 3:52 (1984)
OMISTAJA HENRY RAITTISEN KUOLINPESÄ
OSOITE HONKILAHDENRAITTI 184, 27640 HONKILAHTI KK.**

LÖYDÖT: KM 10 071:6 (tasataltan katkelma). Löytänyt Viljo Vuorenpää. 1935.

KM 11 197:1 (tasataltta)

KM 11 197:2 (kvartsi-iskos)

KM 11 197:3 (hioin)

KM 11 197:4 (piinpalanen)

KM 11 197:5 (hioinkiven kappale)

KM 11 197:6 (porfyriittipala)

KM 11 197:7 (hioimen kappale)

Kaikki edellämainitut lunastettu museoon 1940.

RM 2831 (hiottu kiviesine). Löydetty 1935.

INVENTOINTI 1996

Tarkastettu 6.6.

Kaikki edellämainitut esineet on löydetty peltotöiden yhteydessä Tokkentahtumanimisestä pellostä Myllykallion etelärinteestä. Pello sijaitsee noin 300 m länsiluoteeseen Mäki-Vuorenpään talosta.

Kyseessä on rinnepelto, joka viettää kaakkoon ja etelään. Rinteen alla on notko, jossa oja / puro virtaa laskeakseen Hänttijärven kaakkoiskulmaan, noin 100 m lounaaseen pellostä.

Pelto oli tutkimushetkellä oraalla. Tarkastin noin 120 x 140 laajuisen alueen pellon yläreunasta rinteeseen juurelle saakka. Pellon länsipäästä, rinteestä läheltä metsänreunaa, löytyi muutama kvartsi- ja kivilaji-iskos. Muuta asuinpaikkamateriaalia ei pellon mulloksella olevassa osassa ollut havaittavissa.

Metsäinen uloke, jonka läheltä iskokset löydettiin, on kallioinen, jyrkkä ja kivinen. Siellä tuskin voi olla asuinpaikkaa. Pello jatkuu vielä länteen päin kapeana ulokkeena pitkin Hänttijärven kaakkoisrantaa. Tämä jatke viettää lounaaseen järvelle ja on asuinpaikaksi sovelias. Sitä ei kuitenkaan voinut tarkastaa, sillä kylvöheinä kasvoi pellossa korkeana.

KARTTALIITE 19

VALOKUVA SatM 175 933

KOHDE 73

EURA
HONKILAHTI
PAPPILA

PAPPILA: Esihistoriallinen esinelöytö

PERUSKARTTA 1133 09 HONKILAHTI

X= 6762 62

Y= 560 16

Z= 42,5

HONKILAHDEN PAPPILA
OMISTAJA HONKILAHDEN SRK
OSOITE VAALJOENTIE 9, 27640 HONKILAHTI KK.

LÖYDÖT: KM 14 948 (kiviesineen katkelma). Saatu museoon 1960.

INVENTOINTI 1996

Tarkastettu 6.6.

Honkilahden pappila sijaitsee aivan kirkonkylän keskustassa, Koskeljärvestä Patajärveen laskevan pienen joen etelärannalla.

Esine on löytynyt pappilan puutarhasta, joka sijaitsee rakennuksen länsipuolella sen ja joen välissä. Suurin osa siitä on alavaa ja kosteaa joenrantamaata, mutta osittain puutarha on toista metriä korkean entisen rantatörmän päällä.

Puutarhassa ei ole juuri näkyvissä paljasta maata, joten mahdollista asuinpaikkamateriaalia ei voinut havaita.

KARTTALIITE 18

KOHDE 74

EURA
HONKILAHTI
ISOTALO

ISOTALO: Esihistoriallinen esinelöytö

PERUSKARTTA 1133 09 HONKILAHTI

X= 6761 76

Y= 560 50

Z= n. 45

TILA: ISOTALO, RN:o 4:41 (1984)

OMISTAJA MAURI LÄHTEENMÄKI

OSOITE HONKILAHTI KK., 27640 HONKILAHTI

LÖYDÖT: RM 2422 (vasarakirves). Löytänyt Selim Laiho v. 1926.

INVENTOINTI 1996

Tarkastettu 6.6.

Esine löytyi ajettaessa maata (hiekkaa?) järven rantatörmästä. Isotalon rantamaat ovat ennen valtiolle lunastusta käsittäneet noin kahden kilometrin mittaisen osuuden Koskeljärven luoteisrantaan. Löytöpaikan määrittäminen varmasti lienee mahdotonta. Tutkiessani pellon ja järven välistä rantametsää ja erityisesti järven rannan suuntaisesti kaivetun valtaojan profiilia, havaitsin noin 100 m talosta kaakkoon pari metriä korkean, hiekkaisen rantatörmän, jossa on vielä näkyvissä joitakin vanhoja hiekkakuoppia. Ne ovat täysin kasvillisuuden peittämiä, ainoastaan ojan profiilissa näkyy selvästi törmän hiekkamaa ja hiekanoton jälkeensäjättämät kivikasat. Mitään merkkejä asuinpaikasta ei ollut havaittavissa, ei myöskään pellon reunaa kulkevassa ojassa noin kymmenen metriä valtaojasta länteen päin.

KARTTALIITE 18

KOHDE 75

EURA
HONKILAHTI
TYYNISTÖNLAHTI

TYYNISTÖNLAHTI: Esihistoriallinen esinelöytö (II)

PERUSKARTTALEHTI 1133 09 HONKILAHTI

X= 6762 38

Y= 564 37

Z= n. 45

RN:o 2:81 (1984)

LÖYDÖT: G. Lindellin yksityiskokoelma, Tampere, nro 92 (vasarakirves)
Löydetty Tyynistönlahden hiekkakuopasta.

INVENTOINTI 1996

Tarkastettu 7.6.

Vähäjärvelle johtavan tien länsipuolella on kaksi hiekkakuoppaa. Toinen on kooltaan n. 80 x 100 m, ja toinen, edellisen eteläpuolella, noin 20 x 10 m. Edellinen on uudempi, peitteetön, toinen taas niin vanha, että sammal on enimmäkseen ehtinyt peittää sen rinteet. Vielä vanhempia ja vaatimattomampia hiekkakuoppia on vähän matkan päässä Vähäjärventietä eteenpäin, sen länsipuolella.

Tarkastin pienemmän hiekkakuopan rinteet sekä suuremmasta eteläpuolen törmät. Kummastakaan ei tullut esiin mitään asuinpaikkaan viittaavaa. Paikka on noin 50 m:n päässä Vähäjärven luoteiskolkasta, hiekkaisen rantatörmän päällä. Kaivoin viisi koekuoppaa hiekkakuoppien ja järven väliseen rinteeseen, mutta niistäkään ei löytynyt mitään asuinpaikka-aineistoa, ei myöskään kahdesta Vähäjärventien pohjoispuolelle kaivetusta koepistosta.

KARTTALIITE 28

KOHDE 76

EURA
HONKILAHTI
PIETILÄ

PIETILÄ: Kivikautinen esinelöytöpaikka

PERUSKARTTALEHTI 1133 09 HONKILAHTI

X= 6762 54

Y= 560 27

Z= n. 43

LÖYDÖT: KM 4171:10 (kourutaltoa). Löytänyt A.O.Nurminen. Museoon v. 1902
RM 2415 (kivikuokka). Löytäjä August Kaskinen. Museoon v. 1932.
RM 2824 (kivikirves). Löytänyt Nestori Salo v. 1934.

Pietilän talo sijaitsee em. koordinaattien kohdalla, mutta itse löytöpaikkaa ei enää pysty määrittämään. Löytötietojen mukaan esineet ovat löytyneet tilan maalta uutta peltoa raivattaessa, kirves jostain Häntijärven suunnalta. Tältä puolestaan on tilan maihin kuuluneesta Nurmisen torpasta, jonka sijaintipaikkaa ei voi enää selvittää. Pietilän tilan maista on suurin osa siirtynyt uusille omistajille, joten sitäkään tietä ei voi saada selville, mistä pelloista esineet ovat löytyneet.

KARTTALIITE 18

KOHDE 77

EURA
HONKILAHTI
TUOMISTO

TUOMISTO: Kivikautinen esinelöytöpaikka (II)

PERUSKARTTALEHTI 1133 09 HONKILAHTI

X= 6762 76

Y= 560 94

Z= 47,5

OMISTAJA OSMO TUOMISTO
OSOITE 27640 HONKILAHTI KK.

LÖYDÖT: KM 14 395 (kourutaltoa). Löytänyt Osmo Tuomisto v. 1957.

INVENTOINTI 1996

Osmo Tuomisto löysi taltan Honkilahden kirkonkylän keskustassa sijaitsevan talonsa puutarhasta, noin 10 m talosta etelään, sen ja maantien välistä. Löytöpaikka oli perunamaa, maaperä hiekkamultaa, jossa todettiin myös iskoksia. Paikalla ei näkynyt merkkejä asuinpaikasta, vaikka paikka on sille sopiva eteläpuoleinen rinne. Näkyvyys tosin oli melko huono kasvillisuuden vuoksi, joten asuinpaikan olemassaolon mahdollisuutta ei voi sulkea pois.

KARTTALIITE 18

KOHDE 78

EURA
HONKILAHTI
KIRKKALA

KIRKKALA: Kivikautinen esinelöytöpaikka

PERUSKARTTALEHTI 1133 09 HONKILAHTI

X= 6762 38

Y= 560 45

Z= n. 46

TILA: KIRKKALA, RN:o 6:51

OMISTAJA HANNU KIRKKALA

OSOITE KIRKONAHTENTIE 5, 27640 HONKILAHTI

LÖYDÖT: KM 14 769 (vasarakirves). Löytänyt Tauno Lehtola Isojuovasuun pellostä v. 1959.

KM 14 894 (hioin). Löytänyt Tauno Lehtola v. 1960.

HiM 2111 (reikäkiven katkelma). Löytänyt Saimi Nikula.

INVENTOINTI 1996

Hioin on löydetty läheltä Kirkkalan taloa, ojaa kaivettaessa noin 60 cm: syvyydestä soramaasta. Talon isäntä ei muistanut löytöä eikä sitä, mistä se oli tullut esiin. Talon lähistöllä on peltoalueita sekä idän että lännen puolella. Länsipuolella pelto viettää lounaaseen Koskeljärven laskujokea kohti. Itäpuolen pelto laskee länteen ja etelään. Kummastakaan ei löytynyt merkkejä kiinteästä muinaisjäännöksestä, mutta pellot olivatkin tarkastushetkellä kasvillisuuden peitossa.

Isojuovasuun pelto, josta vasarakirves on löytynyt, sijaitsee Honkilahden kirkonkylän keskustassa 750 m itäkoilliseen Kirkkalan talosta (rn:o 1:93). Paikan koordinaatit ovat: x= 6762 64, y= 561 16, z= n. 45. Se on eteläkaakkoon, kohti Koskeljärveä viettävä pieni pelto, jota rajoittaa kallioinen mäki idän puolella. Kirkkalan talon omistuksiin kuuluu pellon yläpää lähellä maantietä.

Paikka on sinänsä sovelias asuinpaikaksi, mutta kasvillisuuden peitossa olevalla pellolla ei voinut tehdä laajamittaisia tutkimuksia. Alustavassa katsastuksessa ei näkynyt merkkejä asuinpaikasta.

KARTTALIITE 18

KOHDE 79

EURA
HONKILAHTI
VUORELAN TONTTI

VUORELAN TONTTI: Kivikautinen esinelöytöpaikka

PERUSKARTTALEHTI 1133 09 HONKILAHTI

X= 6762 24

Y= 563 11

Z= n. 50

LÖYDÖT: KM 15 128: 1 (kiviaseen katkelma). Löytäjä J.Vuorela. Museoon v. 1961.

INVENTOINTI 1996

Esine on löytynyt "Koskeljärveen laskevasta rinnenevasta, noin kilometrin päästä järvestä." Löytäjä oli myös havainnut paikalla kvartsi-iskoksia. Löytöpaikka on todennäköisesti yllämainittujen koordinaattien kohdalla, omakotitaloalueella Koskenkylän keskustassa sijaitseva tontti. Paikalla ei näy merkkejä kiinteästä muinaisjäännöksestä, ja vaikka alueella olisi sellainen ollutkin, se olisi tuhoutunut rakentamisen yhteydessä.

KARTTALIITE 28

KOHDE 80

EURA
HONKILAHTI
VERNER MÄEN PELTO

VERNER MÄEN PELTO: Kivikautinen esinelöytöpaikka

PERUSKARTTALEHTI 1133 09 HONKILAHTI

X= 6763 00

Y= 560 96

Z= 42,5 - 45

RN:o 1:44

OMISTAJA VEIKKO AALTONEN

OSOITE HONKILAHDENRAITTI 102, 27640 HONKILAHTI

LÖYDÖT: KM 15 345 (kourutaltoa). Löytäjä Verner Mäki. Museoon v. 1962.

INVENTOINTI 1996

Mainittu kapea peltokaistale Yläneen-Hinnerjoen tien eteläpuolella oli tarkastushetkellä mulloksella perunannoston jäljiitä. Rinne viettää loivasti länsiluoteeseen, pellon itäpuolella kohoaa metsän peittämä kallioharjanne. Maaperä on savipitoista peltomultaa. Metsäharjanteen laidassa on hiekkamaata, kuten ojaleikkauksesta saattaa nähdä.

Pellon pinnassa ja ojaleikkauksessa ei näkynyt merkkejä asuinpaikasta.

KARTTALIITE 18

KOHDE 81

EURA
HONKILAHTI
LAAKSONEN

LAAKSONEN: Esihistoriallinen esinelöytöpaikka

PERUSKARTTALEHTI 1133 09 HONKILAHTI

X= 6764 24

Y= 560 02

Z= 45

TILA: LAAKSONEN, RN:o 2:80

OMISTAJA VEIKKO SALO

OSOITE 27640 HONKILAHTI KK.

LÖYDÖT: KM 24 149 (reikäkivi). Löytäjä Veikko Salo. Museoon v. 1988.

INVENTOINTI 1996

Laaksosen talo sijaitsee 1,8 km pohjoisluoteeseen Honkilahden kirkolta ja noin 250 m koilliseen Hänttijärven koilliskolkasta.

Kivi löytyi pieneltä länteen päin viettävältä pellolta talon koillispuolelta. Peltokaista liittyy lännen puolella suurempaan peltoaukeaan. Sen vastakkaisella laidalla, noin 350 m:n päässä, on Jaakkolan kivikautinen löytöpaikka (kohde). Pelto oli tutkimushetkellä kylvetty viljalle. Mitään merkkejä asuinpaikasta ei näkynyt. Kyseessä on todennäköisesti irtolöytö.

KARTTALIITE 18

KOHDE 82

**EURA
HONKILAHTI
SELINPERÄ**

SELINPERÄ: Kivikautinen esinelöytöpaikka

LÖYDÖT: KM 14 807: 2 (oikokirves). Museoon v. 1959.

Paikka ei ole tunnettu. Mahdollisesti jossain Mannilan Vilimussuon suunnalla, kertoi Mannilan Rekolan emäntä.

KOHDE 83

**EURA
HONKILAHTI
MEIJERIN TONTTI**

MEIJERIN TONTTI: Kivikautinen esinelöytöpaikka

LÖYDÖT: RM 1751: 8 (reikäkivi). Löydetty v. 1917.
RM 1751: 9 (kivikirveen katkelma). Löydetty v. 1917.
RM 1751: 10 (kivikirveen katkelma). Löydetty v. 1917.

Tarkka löytöpaikka ei ole tiedossa. Löydetty hiekkakuopasta.

KOHDE 84

EURA
HONKILAHTI
VAINIOTALO

VAINIOTALO: Kivikautinen esinelöytöpaikka

PERUSKARTTALEHTI 1133 09 HONKILAHTI

X= 6763 45

Y= 561 10

Z= n. 49

TILA: VAINIOTALO, RN:o 1:14 (1984)

OMISTAJA HEIKKI KETOLA

OSOITE VAINIONKUJA 14, 27640 HONKILAHTI

LÖYDÖT: KM 13 866 (tasataltta). Löytänyt Alpo Ketola v. 1954.

INVENTOINTI 1996

Esine löytyi noin 50 m itään Vainiotalon tilan päärakennuksesta, pellon pinnasta hiekkamaasta.

Löytöpaikka on noin 1 km pohjoiskoilliseen Honkilahden kirkosta, heikosti etelään päin pitkin viettävällä kapealla pellolla, Yläneen-Hinnerjoen tien pohjoispuolella. Pelto sijaitsee talon itä- ja kaakkoispuolella, ja sitä rajoittaa itäpuolella kohoava metsäinen harjanne.

Pelto kasvoi tarkastushetkellä korkeaa kauraa, joten tutkiminen oli hankalaa. Talon kaakkoispuolella, mistä esinelöytö oli talonväen mukaan tullut esiin, pystyi tutkimaan maapintaa lähellä pellon reunaa kulkemalla kyyryssä ja tirkistelemällä korsien lomitse. Siellä ei näkynyt merkkejä asuinpaikasta, eikä edes hiekkamaata. Talonväen mukaan hiekkapitoinen kohta sijaitsee pellon vastakkaisella laidalla, aivan Yläneen-Hinnerjoen maantien tuntumassa sen pohjoispuolella. Kyseinen kohta, tien ja itäpuolisen metsäharjanteen kulmauksessa, noin 150 m etelään talosta, kasvoi perunaa ja oli osittain mulloksella. Maaperässä oli hiekkaa, mutta merkkejä asuinpaikasta ei näkynyt täälläkään. Pellon keskiosia ei voinut tutkia, joten asuinpaikan olemassaolo on kuitenkin mahdollista.

KARTTALIITE 18

KOHDE 85

**EURA
HONKILAHTI KK.**

Kivikautinen esinelöytö: RM 2423 (kivitaltta)

KOHDE 86

**EURA
HONKILAHTI**

Esihistoriallinen esinelöytö: Turun hist. museo 83 (reikäkivi).
"Pitkäkäs ja latte, reuna hampaallinen."
Löydetty vanhaa rakennusta purettaessa.

KOHDE 87

**EURA
HONKILAHTI**

Kivikautinen esinelöytö: Turun hist. museo 288 (tasataltta)

KOHDE 88

**EURA
HONKILAHTI**

Esihistoriallinen esinelöytö: SatM 9846 (reikäkivi)

KOHDE 89

**EURA
HONKILAHTI**

Kivikautinen esinelöytö: SatM 15 560 (keramiikkaa)

KOHDE 90

**EURA
HONKILAHTI**

Esihistoriallinen esinelöytö: KM 12 827:7 (hioimen kappale)

KOHDE 91

**EURA
HONKILAHTI**

Esihistoriallinen esinelöytö: RM 2425 (Litteänpyöreä kivi)

KOHDE 92

**EURA
HONKILAHTI**

Kivikautinen esinelöytö: RM 2426 (kivitaltta).

KOHDE 93

**EURA
HONKILAHTI**

Esihistoriallinen esinelöytö: RM 2429 (pyöreähkö kivi)

KOHDE 94

EURA
KOMOINEN
LUKKALA

LUKKALA: Kivikautinen esinelöytöpaikka

PERUSKARTTALEHTI 1133 08 LELLAINEN

X= 6769 98

Y= 563 52

Z= 42,5

LÖYDÖT: RM 1597: 18 (kiviaseen katkelma). Museoon v. 1911.

INVENTOINTI 1996

Lukkalan talo sijaitsee 4 km kaakkoon Honkilahden kirkosta, maantien varrella. Esine ei ole löytynyt talon läheltä, vaan Lukkalan talon metsästä, "salaman repimän puun juurelta". Tiedot eivät ole luotettavia, eikä tarkkaa löytöpaikkaa voi enää selvittää.

KARTTALIITE 27

KOHDE 95

EURA
KORPI
SORRONPELTO

SORRONPELTO: Kivikautinen asuinpaikka (II)

PERUSKARTTALEHTI 1133 06 HINNERJOKI

X= 6766 35-45

Y=1550 85-90

Z= 35

Sarto
TILA: MAKI, RN:O 3:33

OMISTAJA MATTI SALKO

OSOITE KORVENTIE 12 A, 27600 HINNERJOKI

Muinaisjäännösrek.nro 050 1 006⁶

LÖYDÖT: KM 3640:19 (kivikirves). Saatu museoon v. 1898.

KM 29 680: 1-3 (15 keramiikanpalaa, 39 palaa palanutta savea, kuusi kvartsi- ja kivilaji-iskosta)

INVENTOINTI 1996

Tarkastettu 18.6.

Sorronpellot ovat Korven kylän keskustasta luoteeseen sijaitseva laajempi alue, jonka pellot ja vainiot ovat olleet aikanaan usean talon omistuksessa. Oppaana paikalle toimi Irma Jalonen. Nummen-Sonkkilan talojen aikaisempia omistuksia ko. alueella ei ole mahdollista enää selvittää. Pelto, jolta asuinpaikka löytyi, tunnetaan nykyäänkin Sorronpellon nimellä, ja se on ollut kylän yhteislaitumena.

Kyseinen pelto viettää hyvin loivasti koilliseen päin, kohti pellojen keskellä noin 500 m:n päässä virtaavaa Luhdanojaa. Nykyään mainittu väylä ei tosiaan ole ojaa kummempi, mutta vielä parikymmentä vuotta takaperin sitä käytettiin jopa pesupaikkana. Ojanteen ja asuinpaikan välissä on vähäinen metsäinen kohouma.

Asuinpaikkamateriaali tuli esiin pellon koillislaidasta, noin 50 x 50 m laajuiselta alueelta, joka rajautui koillissivultaan metsäiseen mäenkumpareeseen. Asuinpaikka saattaa jatkua myös em. metsäalueelle, vaikka pellon ja metsän väliin kaivetussa ojassa ei näkynytäkään merkkejä sellaisesta.

Suurin osa pellostä oli savipitoista, mutta asuinpaikan kohdalla maaperä vaihtui hiekkaiseksi. Varsinaisia värjäytymiä ei näkynyt, mutta noin kymmenen metrin levyinen kaista pellon alareunassa, metsikön rajassa, oli väriltään tummaa, ikäänkuin värjäytyntä. Kyseessä saattaa olla myös luonnollisen valumisen aikaansaama väriero, sillä kaista näytti jatkuvan löytöalueen ulkopuolellekin.

KARTTALIITE 20

VALOKUVA SatM 175 947

KOHDE 96

EURA
KORPI
RIVAMAA

RIVAMAA: Kivikautinen diabaasilouhos (II)

PERUSKARTTALEHTI 1133 06 HINNERJOKI

X= 6766 04

Y= 552 14

Z= 40

TILA: RIVANMAA, RN:o 9:1

OMISTAJA HINNERJOEN SEURAKUNTA

OSOITE 27600 HINNERJOKI (väestötietojärjestelmä 1996)

Muinaisjäännösrek.nro 050 1 006⁷

LÖYDÖT: KM 12 827: 13-14 (diabaasi-iskoksia)

KM 13 925 (diabaasi-iskoksia)

KM 14 327: 1-2 (diabaasi-iskoksia)

TARKASTUS 1952

Ville Luho kävi paikalla Paavo Selimon opastuksella ja tutki louhoksen, mutta ei osannut sanoa, onko kyseessä kivikautinen kohde.

INVENTOINTI 1996

Tarkastettu 16.6. Oppaina Irma Jalonen (p.938-8665 239) ja Lea Heikkilä (p.938-8665 153) Korvelta.

Rivamaa on jylhämaastoinen metsäalue Hinnerjoen kirkonkylän ja Korven kylän välissä, noin 1,8 km luoteeseen Hinnerjoen kirkosta. Seutuun liittyy jonkinlaista perimätietoa. Irma Jalonen (os. Lapintie 417, Korpi) kertoi isoäitinsä pitäneen paikkaa hieman "pyhänä", ts. siellä kulkiessa ei sopinut puhua kovalla äänellä eikä muutenkaan meluta, eikä alueelta tavattu poimia marjojakaan.

Rivamaan eteläosassa sijaitsee metsän ympäröimä, pitkänomainen, koillinen-lounas-suuntainen pelto, nimeltään Pitkäperko. Diabaasilouhos sijaitsee pellon luoteisreunalla olevassa kalliiossa, tiheässä sekametsässä noin kymmenen metrin päässä pellon ja tien reunasta.

Louhos on pienen kallionyppylän pohjoissivustalla. Louhintamerkkejä on näkyvissä noin viiden metrin matkalla. Rosoinen ja jyrkkä louhittu rinne on kolmisen metriä korkea korkeimmillaan, ja mataloituu laiteille päin. Diabaasikivi on mustaa ja lohkeavaa, ja maassa näkyy paljon iskoksia ja muuta louhintajätettä. Kallion jäänteiden perusteella näyttää siltä, että alkuperäinen kallio on ulottunut noin 2,5 metriä nykyistä ulommas. Viime vuosikymmeneen saakka lähitieneen asukkaat ovat noutaneet paikalta kiuaskiviä.

KARTTALIITE 21

VALOKUVAT SatM 175 934, SatM 175 935

KOHDE 97

EURA
KORPI
LEPPIJÄRVI I

LEPPIJÄRVI: ruuhi, historiallinen aika (II)

PERUSKARTTALEHTI 1133 06 HINNERJOKI

X= 6764 74

Y= 550 50

Z= 37,5 - 40

RN:o 4:8 (1984)

OMISTAJA AARRE ARVELA

OSOITE LAPINTIE 334 B, 27600 HINNERJOKI

INVENTOINTI 1996

Leppijärvi sijaitsee Korven kylässä noin kolme kilometriä länteen Hinnerjoen kirkosta. Se on matalavetinen, umpeenkasvava lampi Korven kylän peltojen laidalla, halkaisijaltaan noin 300 m. Lammen lounaisrannalla on suhteellisen alava ranta-alue pellon vieressä. Alue on tasainen ja ojitettu ja kasvaa nuorta mäntyä. Se on ilmeisesti vanhaa lammenpohjaa, sillä kostea sammalturvekerros alueella on hieman toista metriä paksu.

Ruuhi löytyi ojituksessa noin sadan metrin päästä lammen rantaviivasta. Kaivuri on katkaissut keulapuolesta arviolta puolen metrin mittaisen palasen, mutta muuten ruuhi on vahingoittumattomana 1 - 1,2 m syvyydessä paksun ja kostean turvekerroksen alla. Aivan ruuhen alla alkaa musta mutakerros. Keulapuoli näkyy ojaleikkauksessa. Poikkileikkaukseltaan ruuhi on tasapohjainen.

Kaivoin turpeeseen koepiston selvittääkseni ruuhen mitat. Säilyneen osan pituus on noin 320 cm, tuhoutuneen osan mitta väh. 40 cm, joten vähimmäispituus 360 cm. Leveys on 50-60 senttiä. Ruuhi kapenee perää kohti, ja lisäksi latistuu, aivan kuin laidat olisi veistetty pois ja perästä tehty lauttamainen. Oppaani Aarre Arvela esitti ajatuksen, että kyseinen vempale olisi tarkoitettu sauvomalla liikuteltavaksi matalan veden kulkuneuvoksi. Sellaisia oli kuulemma ollut käytössä ennen.

Ruuhen muodosta ei voi sanoa enempää, sillä suurin osa siitä on näkymättömissä. Perän päällä lepäsi vinossa noin 70 cm pitkä, poikkileikkaukseltaan suorakulmainen puunkappale, jonka tarkoitus on epäselvä. Kaivinkone oli katkaistessaan ruuhen siirtänyt joitakin kappaleita jätemaakasaan, josta Aarre Arvela oli ne ottanut esiin ja jättänyt ojan reunalle. Kyseessä on kaksi keulan osaa, joissa näkyy laittaa, mutta kappaleita ei saa liitetyksi yhteen. Lisäksi löytyi ruuhen istuinpenkki, kooltaan noin 40 x 20 cm, joka oli aivan ehjä. Siinä näkyy veistojälkiä alapuolella

Ojaleikkauksessa, noin seitsemän metriä länteen päin, näkyi samassa syvyydessä ruuhen kanssa kymmenisen liistekatiskan liistettä. Ehkä ne liittyvät löytöön, ehkä eivät.

Löydön iästä ei voi tällaisenaan sanoa mitään varmaa, mutta löytösyvyyden perusteella ruuhi voi olla peräisin jopa 1500-luvulta. Ennen kuin vetää mitään johtopäätöksiä, on sekä ruuhi että järven kuivumistahti tunnettava huomattavasti paremmin.

Ruuhi jätettiin paikalleen turpeen alle, sillä sen nostamiseen ja säilyttämiseen ei ainakaan toistaiseksi ole mahdollisuuksia.

KARTTALIITE 23

LIITE 2

VALOKUVAT SatM 175 943, SatM 175 944, SatM 175 945, SatM 175 946

KOHDE 98

EURA
KORPI
LEPPIJÄRVI II

LEPPIJÄRVI II: Kivikautinen esinelöytöpaikka

PERUSKARTTALEHTI 1133 06 HINNERJOKI

X= 6764 80

Y= 550 30

Z= n. 38

RN:o 4:8

OMISTAJA AARRE ARVELA

OSOITE LAPINTIE 334 B, 27600 HINNERJOKI

LÖYDÖT: KM 29 681 (uurrenuija)

Löytöpaikka sijaitsee noin kolme kilometriä Hinnerjoen kirkolta länteen, Leppijärven lounaispuolisilla pelloilla. Ne ovat tasaisia ja viettävät vain erittäin loivasti lampeen päin. Maaperä vaikuttaa hieman hiekkapitoiselta peltomullalta, mutta koska pelto kasvoi heinää, ei tästä asiasta voinut tehdä laajoja havaintoja. Löytäjä, Aarre Arvela, ei muistanut löytöpaikkaa enää tarkasti, joten tarkkoja tutkimuksia ei voinut tehdä. Kohde on luokiteltava ainakin toistaiseksi irtolöytöpaikaksi.

KARTTALIITE 23

KOHDE 99

EURA
KORPI
MÄYRÄNMÄKI

MÄYRÄNMÄKI: Kivikautinen esinelöytöpaikka

PERUSKARTTALEHTI 1133 06 HINNERJOKI

X= 6764 50

Y= 550 50

Z= 40 - 55

TIILA: HÄRKHAKA, RN:o 4:9

OMISTAJAT: AARO JA SEIJA ARVELA

26560 KOLLA (väestötietojärjestelmä 1996)

INVENTOINTI 1996

Mäyrämäki on Leppijärven etelärannalla kohoava jyrkkärinteinen kallioinen mäki, joka sijaitsee 3,3 km länsilounaaseen Hinnerjoen kirkosta.

Korven kylällä asuvan Helli Lundgrenin isä löysi kivikirveen mäen rinteestä kallionotkelmasta, melko läheltä huippua, tehdessään kaivutöitä. Tarkasta paikasta ei ole tietoa. Mäki on hyvin kallioinen ja paikoin jyrkkärinteinen, eikä kiinteään muinaisjäännöksen olemassaolo ole todennäköistä.

Kivikirves on kuulemma nykyään Helli Lundgrenin lastenlasten hallussa.

KARTTALIITE 23

KOHDE 100

EURA
KORPI
ARONEN

ARONEN: Historiallisen ajan löytöpaikka: rajakivi (II)

PERUSKARTTALEHTI 1133 06 HINNERJOKI

X= 6767 57

Y= 552 69

Z= n. 35

TILA: SONKKI, RN:o 6:1

OMISTAJA ILMO ARONEN

OSOITE SONKINTIE, 27600 HINNERJOKI

PUH. 02 - 8665 383

INVENTOINTI 1996

Kohde löytyi yleisövihjeen perusteella.

Rajakiven paikka on kumpuileva, havumetsää kasvava pohjoiseen viettävä rinne. Vuonna 1974, kun rakennettiin Sonkin tilalle vievää uutta tietä, havaittiin metsässä noin 250 m talosta itään rajakivi. Kivi oli pystyasennossa kalliolla, mutta niin turpeen peitossa, että vain 15 cm sen yläpäästä oli näkyvissä. Koska kivi sijaitsi suoraan keskellä uuden tien linjaa, sitä siirrettiin noin 10 m pohjoiseen päin, metsään.

Nykyään kivi seisoo metsänpohjalla noin 10 m tien pohjoispuolella. Se on harmaata, ilmeisesti graniittikivilajia, ja pintajäkälän peitossa. Kivi itse on muodoltaan matkalaukkumainen 20 cm paksu ja 30 cm leveä. Korkeus on noin 40 cm. Yläpuoleen on kaiverrettu noin sentin syvyisillä ja kymmenisen senttiä pitkillä uurteilla yksinkertainen rasti.

Kyseessä on mitä ilmeisimmin rajakivi. Sen ikää on vaikea arvioida, mutta pinnan jäkäläpeitteestä päätellen se ei ole aivan uusi. Talon väki ei tiennyt kivistä mitään, eikä kyseisellä kohdalla heidän tietämänsä mukaan ole kulkenut mitään rajaa, joka voisi selittää rajakiven olemassaolon. Kivi lieneekin peräisin vähintäänkin viime vuosisadalta tai tämän vuosisadan alusta.

KARTTALIITE 22

VALOKUVAT SatM 175 960, SatM 175 961

KOHDE 101

EURA
KORPI
POHJOLA

POHJOLA: Kivikautinen esinelöytöpaikka

PERUSKARTTALEHTI 1133 06 HINNERJOKI

X= 6765 50

Y= 551 05

Z= 40

TILA: POHJOLA, RN:o 2:46

OMISTAJA MATTI SAARI

OSOITE KORVENTIE 27, 27600 HINNERJOKI

LÖYDÖT: Hämeen museo 1183:15 (reikäkirves). Löytänyt Tauno Pohjola v. 1916

INVENTOINTI 1996

Pohjolan talo sijaitsee Korven kylän keskustassa non 2,8 km länteen Hinnerjoen kirkolta. Paikka on tiheästi rakennettu loivan mäen harja Luhdanojaa ympäröivien peltoaukeitten keskellä puronuoman lounaispuolella.

Reikäkirveen löytöpaikkaa ei talonväki enää muistanut. Talon eteläpuolella ei ole nykyään peltoa vaan kylänraitti, mutta joskus siinä on ilmeisesti ollut puutarhamaa. Tutkin talon tuntumassa olevan kukkamaan ja sen länsipuolella olevan vihannestarhan, mutta en löytänyt mitään asuinpaikka-aineistoa. Jos paikalla on ollut asuinpaikka, se on tuhoutunut tiheän kyläasutuksen alle. Luokitellaan irtolöytöpaikaksi.

KARTTALIITE 23

KOHDE 102

EURA
KORPI
LUHDANPELTO

LUHDANPELTO: Kivikautinen esinelöytöpaikka

PERUSKARTTALEHTI 1133 06 HINNERJOKI

X= 6766 00 - 20

Y= 551 15 - 40

Z= 30 - 35

LÖYDÖT: KM 13 395: 1 (oikokirves). Löydetty 1930-40-lukujen vaihteessa.

Luhdanpelloksi kutsutaan nykyään noin 300 x 300 m laajuista peltoaluetta Sonkkilan talon itäpuolella, sen ja Luhdanojan välissä, kertoi Irma Jalonen. Nykyään peltoalueella on monia palstoja ja omistajia. Luhdanoja on aikoinaan ollut melko vuolas puro, mutta on nykyään kutistunut peltojen keskellä kulkevaksi ojaksi. Rantapellot viettävät loivasti itäkoilliseen. Paltoaukea vastakkaisella laidalla, noin 400 m:n päässä, on Rivamaa.

Tarkastin Irma Jalosen avustuksella kynnöksellä olleita peltosarkoja edellämaitun alueen sisällä. Osa pelloista oli laakson tasaisella pohjalla, osa rinteessä Sonkkilan talon alapuolella. Peltomaa oli savipohjaista multaa, eikä siinä ei näkynyt merkkejä kulttuurikerroksesta. Pellosta tosin löytyi mm. piinkappale, palanutta savea ja luuta, mutta ne sijaitsivat erittäin hajallaan, siellä täällä laajalla alueella. Piinkappale vaikutti muotonsa ja iskujälkiensä perusteella tuluspiiltä. Kyseessä on luultavasti peltoihin esim. tunkioista joutunut aines, sillä peltomaassa oli myös paljon modernia materiaalia. Paikka on niin ollen luokiteltava irtolöydöksi.

KARTTALIITE 23

KOHDE 103

EURA
KORPI
SIKKALUHTA

SIKKALUHTA: Kivikautinen esinelöytöpaikka

LÖYDÖT: KM 13 395: 2 (poikkikirves). Löytänyt Jussi Aro 1930-40-lukujen vaihteessa.

INVENTOINTI 1996

Aron talon isäntäväki ei tiennyt mitään talon vanhojen hiekkakuoppien sijainnista. Sikkaluhta (nyk. Sikainluhta) on laaja metsäalue Korven kylän länsipuolella, joten moiseista paikannimestä ei ole hyötyä löytöä paikallistettaessa.

Aron talossa tiedettiin kyllä joistakin vanhoista hiekkakuopista kohdassa (Peruskarttalehti 1133 03 Pato) $x=6765\ 70$, $y=549\ 46$, $z=n. 45$. Mikään ei takaa, että kyseessä on sama paikka, mistä kirves on löytynyt. Rinne on epätasainen ja pohjoisen puolella, eikä vaikuta asuinpaikaksi sovelialta. Tarkastin parhaani mukaan paikalla sijaitsevien vanhojen ja uusien hiekkakuoppien törmät, sekä niiden pohjoispuolella sijaitsevan, hienoa hiekkaa olevan pellonreunan. Missään ei näkynyt merkkejä kulttuurikerroksesta.

KOHDE 104

EURA
KORPI
ARVELA

ARVELA: Kivikautinen esinelöytöpaikka

PERUSKARTTALEHTI 1133 06 HINNERJOKI

X= 6765 40

Y= 551 06

Z= 37-38

RN:o 9:2

LÖYDÖT: KM 3640:16 (vasarakirveen katkelma). Löytänyt Kustaa Arvela.
Museoon v. 1898.

INVENTOINTI 1996

Arvelan talo sijaitsee Korven kylän keskustassa, noin 2,6 km länteen Hinnerjoen kirkosta. Esine löytyi talon "uuden navetan" paikalta, oletettavasti rakennustöiden yhteydessä.

Entinen uusi navetta on nyt hyvin vanha, mikäli kyseessä on sama rakennus. Paikka ilmeisesti on kuitenkin sama. Talo on rakennettu töyräälle, ja navetta sijaitsee talon alapuolella, rinteiden alaosassa lähellä peltoja. Rinne laskee etelälounaaseen.

Navetan ympäristössä on vain vähän paljasta maata, koska se on pihapiirissä. Lounaispuolella oli kuitenkin pieni kasvimaata. Sen perusteella maata on savipitoista multaa eikä sisäliä viitteitä kiinteästä muinaisjäännöksestä. Mikäli esine liittyy asuinpaikkaan, tämän on täytynyt sijaita ylempänä rinteessä.

KARTTALIITE 23

KOHDE 105

EURA
KORPI
TANNERI

TANNERI: Kivikautinen esinelöytöpaikka

LÖYDÖT: RM 2340 (kivitalta). Löytänyt August Haapanen v. 1928.

Tannerin talo sijaitsee Korven kylän keskustassa, noin 2,8 km länteen Hinnerjoen kirkosta. Esine puolestaan on löytynyt talon mailla sijainneesta hiekkakuopasta. Tannerin talo on nykyään autio, eikä sen maista ja hiekkakuopista pystynyt kukaan tarjoamaan lisätietoja.

KOHDE 106

EURA
KORPI
KOTIMAA

KOTIMAA: Kivikautinen esinelöytöpaikka

LÖYDÖT: KM 14 541 (kivikirves). Löytäjä Onni Salonen, museoon v. 1959.

Onni Salonen muistettiin vielä seudulla, mutta Kotimaa-nimistä tilaa ei sensijaan tunnettu. Kyseessä on luultavasti sekaannus, eikä Kotimaa ole erisnimi, vaan sillä tarkoitetaan Onni Salosen kotipaikkaa. Tämä sijaitisi aikoinaan jossain Kivijärvellä päin (nykyisin Laitilan kuntaa).

KOHDE 107

EURA
LELLAINEN
HÄRKÄLUOMA

HÄRKÄLUOMA: Rakennuksen perustakiveys (II)

PERUSKARTTALEHTI 1133 08 LELLAINEN

X= 6757 90

Y= 561 40

Z= 44-45

RN:o 2:15

OMISTAJA VALTIO (KOSKELJÄRVEN SUOJELUALUE)

Muinaisjäännösrek.nro ~~050 1 0070~~

TARKASTUS 1980

Jouko Rätty löysi tarkastusmatkansa yhteydessä kevytrakenteisen rakennuksen perustakiveyksen ja siihen liittyvän kivikasan, joka ilmeisesti oli muodostunut rakennelman suunnalta heitetyistä kivistä.

INVENTOINTI 1996

Tarkastettu 17.6.

Kohde sijaitsee Koskeljärven itärannalla, Härkäluoman yhteisen venevalkaman tuntumassa, valtoin lunastamalla rantakaistaleella. Rakennuksen perustakiveys sijaitsee melko tasaisella ja kallioisella rantakaistalla, noin 50 m etelään paikasta, jossa tie tulee rantaan. Paikalla kasvaa männikköä. Rakennelma on noin 15 m:n päässä vesirajasta.

Rakenne on suorakulmainen kivistä rakennettu perusta, jonka järvenpuoleinen (eli lyhyt) sivu on avoin kuten oviaukko ainakin. Rakennelman ulkomitat ovat noin 5,5 x 4 m, sisämitat noin 4,5 x 3,5 m. Perustan leveys vaihtelee: 70-100 cm. Rakennelman pitkät sivut ovat WNW - ESE - suuntaiset. Myös perustan korkeus vaihtelee 20 cm:stä 60 cm:iin. Suuremmat, halkaisijaltaan 40-50-senttiset kivet ovat perustan pohjoislaidalla, pienemmät, halkaisijaltaan 20-30-senttiset etelälaidalla, missä kallio nousee hieman. Rakennelma on ohuen turpeen peittämä. Perustaa ei ole rakennettu erityisen lujaksi tai tasaiseksi. Se on ehkä ollut kevytrakenteisen rakennuksen jalustana.

Rakennelman ja rannan välissä sijainnut kivikasa on suurimmaksi osaksi hajotettu kantamalla siitä kiviä nuotionsijoihin ja istuimiksi. Kalliolla lojuu vielä joitakin lohkkareita.

KARTTALIITE 24

VALOKUVA SatM 175 937

KOHDE 108

EURA
LELLAINEN
HIIDENPORTTI

HIIDENPORTTI: Hajotettu kivilatomus (III)

PERUSKARTTALEHTI 1133 08 LELLAINEN

X= 6756 90

Y= 562 61

Z= 60

RN:o 1:70

INVENTOINTI 1996

Tarkastettu 17.6.

Tarkastaessani Isonristinkallio-nimistä laajaa kallioaluetta löysin sen pohjoiskolkasta, Hiidenportti-nimisestä paikasta, hajotetun kivilatomuksen.

Paikalla on laaja, tasainen ja melko avoin kallioalue, joka kasvaa harvakseltaan pientä mäntyä. Kalliomaasto jatkuu hieman laskeutuen pohjoiseen päin, idän puolella kallio laskee jyrkemmin ja muuttuu rinteeseen alla, noin 40 m:n päässä alavaksi metsämaastoksi. Etelässä maasto nousee kohti kallioalueen korkeimpia kohtia.

Latomuksen jäänteet sijaitsevat siis idänpuolisen kalliorinteeseen yläosassa, ei aivan nyppylän huipulla. Se on rakennettu paljaalle kallioalustalle. Paikalla on yhden kivikerroksen korkuinen pyöreähkö ladelmä, jonka halkaisija on 220 cm. Ympyrän kehällä on suurempia (halk.30-40 cm) lohkareita ja keskellä pienempää kiviainesta, kooitaan 10-25-senttistä. Kehän keskiosa on vähäkivinen ja sammalen ja jäkälän peittämä.

Noin kolmen metrin päässä edellisestä, hieman ylempänä kalliolla, on kaksi latteista kivistä ladottua tornimaista rakennelmaa, toinen 70 cm ja toinen 45 cm korkea. Niiden alustakivet ovat halkaisijaltaan yli 40-senttisiä, muut kivet 15-30-senttisiä.

Matalamman tornin on hajanainen, pieni kivikasa, lisäksi ympäröivällä kalliolla lojuu joitakin pieniä lohkareita ja yksi suuri, paasimainen (70 x 35 cm suuruinen) lohkare. Kaikki nämä rakenteet vaikuttavat sekundaarisilta.

Kyseessä on kenties ollut pieni hautaröykkiö tai rajamerkki, joka on hajotettu ja kivistä kasattu em. tornimaiset rakennelmat.

KARTTALIITE 25

VALOKUVAT SatM 175 938: 1-3

KOHDE 109

EURA
LELLAINEN
KORPIOJA

KORPIOJA: Tervahaudan jäännökset, historiallinen aika (I)

PERUSKARTTALEHTI 1133 08 LELLAINEN

X= 6752 14

Y= 563 45

Z= n. 60

TILA: KOSKENMATTI, RN:o 3:26 (1984)

OMISTAJAT HILKKA JA ALLAN LINDROOS

OSOITE PALONTIE 143, 23100 MYNÄMÄKI (väestötietojärjestelmä 1996)

Muinaisjäännösrek.nro ~~050-1-0071~~

TARKASTUS 1984

Jouko Rätty tarkasti toimittaja Tuomo Hurmeen v. 1983 löytämät tervahaudan jäännökset. Kyseinen paikka on Euran ja Yläneen rajan tuntumassa, vanhaa männikköä kasvavassa lännenpuoleisessa mäenrinteessä. Lähin asutus on noin kilometrin päässä, lähellä sijainnut torppa on autioitunut joitakin vuosikymmeniä sitten.

Mäen rinteessä sijaitsevan tervahaudan kehän halkaisija on noin 10 m. Sen suupuolelle on rakennettu miehennostannaisista ja sitä suuremmista kivistä puolikaaren muotoinen muuri. Keskellä muuria on suuaukko. Suuaukosta pohjoiseen olevan muurinosan pituus on noin 8 metriä ja eteläisen puoliskon taas 5 metriä. Suuaukon leveys on sisäpuolelta 0,7 m ja ulkopuolelta 1,7 m. Kivimuurin suurin korkeus on 1,75 m. Kivimuuuri on ehjä ja hyväkuntoinen.

Hautakuopan sisäpuolelta löytyi turvekerroksen alta, 10-15 cm:n syvyydestä, runsaasti hiiltä.

Lähitalon asukkailla ei ollut tietoa siitä, milloin haudassa on poltettu viimeksi tervaa.

Valokuvat: SatM 122 979-80

Kohde on merkitty peruskarttaan.

KARTTALIITE 26

KOHDE 110

EURA
LELLAINEN
MIILUKORPI

MIILUKORPI: Kivikautinen esinelöytöpaikka

PERUSKARTTALEHTI 1133 08 LELLAINEN

X= 5756 50

Y= 563 50

Z= n. 50

RN:o 2:12

LÖYDÖT:Jaimari Jaakkolan kokoelma nro 3 (poikkikirves). Löytänyt Johan Eskola.

INVENTOINTI 1996

Miilukorpi on Lellaisten eteläosissa, Isosuon laidalla sijaitsevan tasaisen peltoalueen nimi. Paikka on noin 6,7 km eteläkaakkoon Honkilahden kirkolta.

Pelto on noin 400 x 200 m;n laajuinen ja viettää aavistuksen verran kaakkoon suon suuntaan. Ympärillä on kallioisia metsäsaarekkeita ja -alueita sekä joitakin peltoja. Lellaisten kylän peltoaluea jää näkymättömiin metsän taakse.

Kirves löytyi kyntötöiden yhteydessä tarkemmin määrittelemättömästä kohdasta peltoa. Tarkastushetkellä pelto kasvoi korkeaa viljanorasta ja näkyvyys oli melko heikko. Pystyin kuitenkin tutkimaan pellon laidat ja sarkaojien varret. Maaperässä ei ollut mitään merkkejä kulttuurikerroksesta tahi asuinpaikkamateriaalista. Multa oli savipitoista.

KARTTALIITE 27

KOHDE 111

EURA
LELLAINEN
NIITTARO

NIITTARO: Kivikautinen esinelöytöpaikka

PERUSKARTTALEHTI 1133 08 LELLAINEN

X= 6758 28

Y= 563 61

Z= 45

RN:O 1:66 (1984)

OMISTAJA HEIKKI RUOKONEN
OSOITE LELLAINEN, 27550 HONKILAHTI

LÖYDÖT: KM 24 720 (kiviesineen teelmä). Löytänyt Veikko Ruokonen 1950-luvulla.

INVENTOINTI 1996

Esine on löydetty pellolta noin 100 m luoteeseen Niittaron talon pihapiiristä. Paikka on loivasti itäkoilliseen viettävä peltokaistale, joka on kolmelta sivulta metsäsaarekkeen ympäröimä. Kaakon ja lännen puolella on pari matalaa mäkeä. Paikka ei vaikuta asuinpaikaksi sopivalta. Pelto oli kasvillisuuden peitossa, joten tarkempaa tutkimusta ei voinut tehdä. Luultavasti kyseessä on yksittäislöytö.

KARTTALIITE 27

KOHDE 112

EURA
LÖYTTILÄ
SILLANPÄÄ

SILLANPÄÄ: Kivikautinen esinelöytöpaikka

PERUSKARTTALEHTI 1133 09 HONKILAHTI

X= 6761 80

Y= 563 00

Z= 45

TILA: VAINIIMÄKI, RN:o 2:81

OMISTAJA VEIKKO TUOMINEN

OSOITE 27650 HONKILAHTI (kiinteistörekisteri 1991)

LÖYDÖT: SatM 9831 (kiviaseen teelmä). Löytänyt Väinö Linden v. 1914.

SatM 9832 (kiviaseen teelmä). Löytänyt Väinö Linden v. 1914.

TARKASTUS 1952

Ville Luho tarkasti kahden esineen teelmän löytöpaikan, joka oli pieni peltoalue Koskeljärven rantapeltojen keskellä. Tarkastusraporttiin liittyy kartta, johon paikan sijainti on merkitty.

Luho ei havainnut paikalla kulttuurikerrokseseen viittaavia löytöjä.

INVENTOINTI 1996

Esineet löytyivät aikoinaan noin puolen metrin syvyydestä, oletettavasti pellonraivauksen yhteydessä.

Kohde sijaitsee 2,5 km itäkaakkoon Honkilahden kirkosta. Pelto on Koskeljärveen laskevan Paattamenjoen itärantamalla, noin 50 metrin päässä joen uomasta ja 600 m:n päässä järvestä. Sitä ympäröivät metsät, idän puolella maasto kohoaa jyrkästi.

Pelto on kooltaan noin 100 x 200 m, ja viettää kaakosta luoteeseen. Pelto on jätetty viljelemättömäksi, ja sitä peitti tarkastushetkellä korkea takkuinen heinikko. Pellon pintaa ei voinut tutkia, eikä paikan luonteesta saanut selvyyttä.

KARITALIITE 28

VALOKUVA SatM 175 958

KOHDE 113

EURA
LÖYTTILÄ
LAHDENRANTA

LAHDENRANTA: Kivikautinen esinelöytöpaikka

PPERUSKARTTALEHTI 1133 09 HONKILAHTI

X= 6761 90

Y= 564 40

Z= 62,5

RN:o 2:52 (1984)

LÖYDÖT: KM 14 818 (poikkikirves). Löytänyt Sulho Lindqvist. Museoon v. 1960.

INVENTOINTI 1996

Pelto, josta kirves on löydetty, on Vähäjärven lounaispäässä, noin 3,9 km itäkaakkoon Honkilahden kirkosta. Kirves löytyi pellonraivauksen yhteydessä, vanhasta rantatörmästä ajetusta täyttömaasta. Löytöpaikan maaperä oli löytötietojen mukaan hienojakoista hietaa ja vanhaa järvimutaa, ja noin aarin suuruisella alalla oli "mustaa, palanutta maata".

Rantapelto on pieni ja kapea suikale, joka puristuu järvenrannan ja lounaispuolella kohoavan Kouluvuoren väliin. Pelto viettää itäkoilliseen, maaperä on tavallista peltomultaa. Ei vaikuta asuinpaikalta. Kyseessä on luultavasti irtolöytö.

KARTTALIITE 28

KOHDE 114

EURA
LÖYTTILÄ
PAATTAINEN-
KOSKELJÄRVI

PAATTAINEN-KOSKELJÄRVI: Kivikautinen esinelöytöpaikka

PERUSKARTTALEHTI 1133 09 HONKILAHTI

X= 6761

Y= 562

Z= 42,5

LÖYDÖT: RM 1597: 19-20 (oikokirves, poikkikirves). Löydetty noin v. 1901.

INVENTOINTI 1996

Paattamen kuivahtaneen järven ja Koskeljärven välinen joki laskee Koskeljärven koilliskulmaan Koskenkylän taajaman tuntumassa. Se on nimeltään Välijoki, ja on pituudeltaan suunnilleen puoli kilometriä. Sen ympäristö on alavaa ja vetistä suometsää, koillisrannalla on pari metsän ympäröimää peltotilkkuu.

Kirveslöydöt ovat tulleet esiin Välijokea perattaessa, uomasta nostetun soran joukosta. Tarkempia löytötietoja ei ole. Kyseessä lienee irtolöytö.

KARTTALIITE 28

KOHDE 115

EURA
LÖYTTILÄ
KALLIO

KALLIO: Kivikautinen esinelöytö

LÖYDÖT: Turun hist. museo 285 (kourutalttia). Tarkkaa löytöpaikkaa ja löytöolosuhteita ei tunneta.

KOHDE 116

EURA
MANNILA
MANNILA

MANNILA: Kiviröykkiö (II)

PERUSKARTTALEHTI 1133 09 HONKILAHTI

X= 6767 42

Y= 564 72

Z= n. 57,5

RN:o 10:29 (1984), 10:105 (1996)

OMISTAJA A. AHLSTRÖM OY

OSOITE

(Tiedot: Euran verotoimisto 23.12.1996)

SATAKUNTALIITTO 1994: Satakunnan kiinteät muinaisjäännökset
Kohde 38 / Eura, mj.rek.nro 050 1 0038, muinaisjäännösluokitus II

TARKASTUS 1980

Paula Purhonen tarkasti röykkiön, jonka hän totesi kiven- ja maansekaiseksi, mahdollisesti esihistorialliseksi hautaröykkiöksi.

INVENTOINTI 1996

Tarkastettu 1.6.

Kiviröykkiö sijaitsee Pyhäjärven rantaa seurailevan maantien länsipuolella, noin 150 m itäkaakkoon Kulmalan talosta. Röykkiö on noin 8 m:n päässä tiestä, tasaisella, metsän saartamalla kalliolla.

Se on muodoltaan pyöreähkö, halkaisijaltaan n. 4,5 m ja noin 60 cm:n korkuinen. Profiililtaan röykkiö on säännöllinen ja loivan kupera. Kiviainesta ei ole ollenkaan näkyvissä, sillä sammal, turpeet ja ruohikko peittävät röykkiön kokonaan. Luultavasti kyseessä on kiviröykkiö, sillä kasan päällä kuljettaessa turpeenalaiset kivet kolisivat ja narskahtelivat toisiaan vasten.

KARTTALIITE 29

VALOKUVA SatM 175 930

KOHDE 117

EURA
MANNILA
YHTEISLAIDUN

YHTEISLAIDUN: Kiviröykkiö (II)

PERUSKARTTALEHTI 1133 09 HONKILAHTI

X= 6768 24

Y= 564 74

Z= n. 45

RN:o 10:26 (1984)

OMISTAJA EURAN KUNTA

SATAKUNTALIITTO 1994: Satakunnan kiinteät muinaisjäännökset
Kohde 50 / Eura, mj.rek.nro 050 1 0050, muinaisjäännösluokitus II

TARKASTUS 1980

Paula Purhonen tarkasti vihjeen perusteella löydetyn röykkiön. Kiviröykkiö sijaitsi entisellä yhteislaitumella, lähellä rantaviivaa kalliopohjalla. Se oli matala, pyöreähkö, halkaisijaltaan noin 4 m ja ilmeisesti vailla maatyttä. Yksi röykkiön kivistä oli asetettu pystyasentoon. Purhosen mukaan kyseessä saattoi olla lapinraunio tai kiukaanjäännös. Alue oli Euran kunnan omistuksessa.

TARKASTUS 1996

Tarkastettu 1.6.

Alueelle, jossa röykkiö sijaitsee, on rakennettu Euran kunnan omistama Mansikin leirikeskus. Paikka sijaitsee Pyhäjärven rannalla Akkonokassa, noin 7 km koilliseen Honkilahden kirkolta.

Leirikeskuksen alue on vanhan pellon ja kallioiden metsän sekaista maastoa, ja melkoisen täyteen rakennettu. Keskuspihalta, jota ympäröivät mm. keittiö- ja saunarakennukset, johtaa pohjoiseen rantaa myöten läheiseen niemennokkaan ajotie. Röykkiö sijaitsee noin 60 m leirikeskuksen pihasta pohjoiseen, tiestä 2 m länteen.

Röykkiö on 30 m:n päässä rannasta, matalalla ja tasaisella kalliopohjalla. Ympärillä on tiheää seka- ja havumetsää. Rannasta katsoen maasto nousee loivasti sisämaahan. Itse kiviröykkiö on pyöreähkö, 360 cm halkaisijaltaan, ja 50 cm korkea. Kiviaineksen keskimääräinen koko on 30 cm, lisäksi pari suurta, halkaisijaltaan 50-senttistä lohkareta. Keskellä näyttää olevan parikymmentä senttiä syvä kuopanne, jonka halkaisija on 70 cm. Röykkiötä peittää vahva sammal- ja turvekerros.

Tämä rakenne on ilmeisesti se, jonka P.Purhonen on tarkastanut v.-80. Kyseessä ei liene kiukaanjäännös, sillä epätasainen kallion harja ei näytä sovelialta rakennuksen pystyttämiseen.

Toisen, saman rantatien puoleksi peittämän pienen röykkiön jäännökset näkyvät tien itälaidalla parikymmentä metriä leirikeskuksen rakennuksista pohjoiseen. Se on metsänpohjalla n. 20 m päässä rannasta. Puolipyöreän jäännöksen halkaisija on n. 1,5 m, kiviaines pyöreätä ja halkaisijaltaan 10-20-senttistä. Alarinteeseen on heiteltu joitakin lohkareita.

KARTTALIITE 30

VALOKUVA SatM 175 942

KOHDE 118

EURA
MANNILA
HÄMEENLINNA

HÄMEENLINNA: Jyrkkäseinäinen kallio (II)

PERUSKARTTALEHTI 1133 09 HONKILAHTI

X= 6768 04

Y= 564 85

Z= n. 55

RN:O 10:26 (1984), 10:51 (? , 1996)

OMISTAJA Euran kunta ja Lännen Tehtaat Oy

OSOITE Euran kunta, PL 22, 27511 EURA

(Tiedot: Euran verotoimisto 23.12.1996)

**SATAKUNTALIITTO 1994: Satakunnan kiinteät muinaisjäännökset
Kohde 51 / Eura, mj.rek.nro 050 1 0051, muinaisjäännösluokitus II**

TARKASTUKSET 1964 ja 1980

Unto Salo tarkasti kallion 1964 löytämättä mitään merkkejä vallinjäännöksistä, tai muita todisteita, että paikka olisi joskus ollut muinaislinna. Salon mielestä nimi saattoi kytkeytyä vanhaan Pyhäjärven ylittävään, länteen johtavaan talvitiehen, joka on tullut rantaan noin kilometrin pohjoisempana, Talvitienlahti-nimisessä paikassa. V.1980 Paula Purhonen kävi paikalla samoin tuloksin. Todisteiden puutteessa paikkaa ei voi pitää muinaislinnana, mutta kuitenkin muinaisjäännöksiin lukeutuvana.

TARKASTUS 1996

Tarkastettu 1.6.

Hämeenlinna on Pyhäjärven länsirannalla sijaitseva jyrkkärinteinen kallio, joka nimestään huolimatta ei ilmeisesti ole muinaislinna. Se luetaan kuitenkin muinaisjäännöslain piiriin kiinteänä luonnonkohteena, johon liittyy vanhoja tarinoita. On huomattava, että kohde ei sijaitse peruskartan (1984) nimeämällä Hämeenlinnankalliolla, vaan siitä useita satoja metrejä etelään.

Hämeenlinna on kooltaan noin 20 x 30 m. Kallio on jyrkkäseinäinen idän, etelän ja lounaan puolelta. Pohjoispuoli on suhteellisen loiva. Kallioalueen koillislaidalla, lähellä rantaa, on myös pystyjyrkkä, noin 5 m korkea kalliorinne, joka on jyrkkä pohjoisen ja idän puolilta.

KARTTALIITE 31

KOHDE 119

EURA
MANNILA
KONNALAMMINKALLIOT

KONNALAMMINKALLIOT: Kivirakennelma (II)

PERUSKARTTALEHTI 1133 09 HONKILAHTI

X= 6766 41

Y= 564 90

Z= n. 55

RN:o 10:29 (1984)

OMISTAJA

OSOITE

SATAKUNTALIITTO 1994: Satakunnan kiinteät muinaisjäännökset
Kohde 52 / Eura, mj.rek.nro 050 1 0052, muinaisjäännösluokitus II.

TARKASTUS (1982) 1980

Paula Purhonen kävi paikalla Pentti Lasosen opastamana tarkastamassa kivirakennelman, jota arveli pyyntisuojuksi. Rakennelman ikä ja käyttötarkoitus jäivät kuitenkin epävarmoiksi. Tästä rakennelmasta länteen noin 30 m:n päässä oli toinen kivilohkareiden muodostama rakennelma, jota arveltiin jonkinlaiseksi istuinpaikaksi: kivilohkareita suuremman laakean kivipaaden ympärille ryhmiteltynä.

Huom: raportissa ilmoitettu sijaintipaikka on väärä.

INVENTOINTI 1996

Pyyntisuojuamainen kivirakennelma sijaitsee paljaalla ja tasaisella kalliolla parinkymmenen metrin päässä pienen umpeenkasvaneen suolammen rannasta, lammen länsipuolella. Ympäröivä maasto on harvaa ja matalaa männikköä kasvavaa laakeaa kallioaluetta.

Itse rakennelma on tehty nostamalla kooltaan 200 x 220 suuruinen latte kivilaaka irti kalliosta ja tukemalla sen toinen pää koholle halkaisijaltaan 30-50 cm suuruisista lohkarista rakennetuilla sivuseinämillä. Rakennelma avautuu pohjoiseen päin, ja sen sisäkorkeus "ovensuussa" on 50 cm ja ulkokorkeus 63 cm. Päällä kasvaa runsaasti jäkälää.

Muutaman metrin päässä em. kivisuojuasta on pienehköjä lohkarkeitä aseteltu halkaisijaltaan 50-senttiseksi nuotionsijaksi. Se ei ole äskettäin tehty, sillä sen sisällä kasvaa sammalmatto.

Noin 30 m länteen suojuasta sijaitsee "istuinkiviksi" määritelty lohkareryhmä, joka on kooltaan n. 2 x 3 m. Mielestäni kyseessä ei ole rakennelma, vaan suorakulmaisten lohkarkeitä rykelmä on syntynyt kalliota louhittaessa. Eräissä lohkarkeissa on näkyvissä kivikairan jäljet. Louhinta ei ole tapahtunut aivan äskettäin, sillä keskellä lohkarkeitä kasvaa halkaisijaltaan 30-senttinen puu. Louhintatyö saattaa selittää myös pyyntisuojuamaisen rakennelman synnyn.

KARTTALIITE 32

VALOKUVA SatM 175 936

KOHDE 120

EURA
MANNILA
VILIMUSSUO

VILIMUSSUO: Kivikautinen esinelöytöpaikka

PERUSKARTTALEHTI 1133 06 HINNERJOKI

X= 6767

Y= 558

Z= 33 - 40

LÖYDÖT: RM 2819 (iskukivi). Löytänyt Väinö Linto-Vaara.
RM 2821: 1-2 (iskukiviä). Löytänyt Väinö Linto-Vaara.

Vilimussuo sijaitsee viitisen kilometriä pohjoisluoteeseen Honkilahden kirkolta. Esineitten löytötiedoissa mainitaan niiden löytyneen "vanhan joen uomasta, siitä kohden, missä joki on laskenut Vilimussuohon". Nykyään joen uomasta ei ole mitään tietoa enempää kartassa kuin paikallisilla asukkaillaakaan. Vilimussuo on melko laaja alue, joten kohdetta ei voi paikallistaa kovin tarkasti.

KARTTALIITE

KOHDE 121

EURA
MANNILA
REKOLA

REKOLA: Kivikautinen esinelöytöpaikka

PERUSKARTTALEHTI 1133 09 HONKILAHTI

X= 6767 90

Y= 563 28

Z= 55

TILA: REKOLA, RN:o 1:16 (1984)

OMISTAJA REKOLA

OSOITE MANNILANRAITTI 8 A, 27670 MANNILA

LÖYDÖT: KM 14 807: 1 (soikea tuluskivi)

RM 2418 (vasarakirves). Löytänyt Vihtori Niemi v. 1922.

INVENTOINTI 1996

Rekolan talo sijaitsee Mannilan kylän keskustassa, kuusi kilometriä pohjoiskoilliseen Honkilahden kirkosta.

Kirves on löytynyt pellonraivauksen yhteydessä, mutta siitä ei ole tietoa, mistä pellostä on ollut kysymys. Talonväki ei muistanut enää löytöä eikä löytöpaikkaa. Luokitellaan irtolöydöksi.

Tuluskiven löytöpaikasta ei ole tietoa.

KARTTALIITE 33

KOHDE 122

EURA
MANNILA
UOTILA

UOTILA: Esihistoriallinen esinelöytöpaikka

LÖYDÖT: SatM 9662 (tuluskivi). Löytänyt Albert Kallio v. 1905.

Uotila sijaitsee Mannilan kylän keskustassa. Tuluskivi on löytynyt Uotilan talon Grammi-nimisen torpan alueelta. Talon omistaja on vaihtunut, eikä torpan sijaintipaikasta ole enää tietoa.

KOHDE 123

EURA
MANNILA
AKKOLA (YLÄ-AKKOLA)

AKKOLA (YLÄ-AKKOLA): Kivikautinen esinelöytöpaikka (II)

PERUSKARTTALEHTI 1133 09 HONKILAHTI

X= 6767 98

Y= 564 06

Z= 47 - 52,5

TILA: HELLEVAARA, RN:o 10:20

RN:o 11:16

OMISTAJAT: MATTI HELLE

AKKOLANMÄENTIE, 27670 MANNILA

ANNA-LIISA LÖSSNER

MANSIKINTIE, 27670 MANNILA

LÖYDÖT: RM 1597: 17 (tasatalta). Löytänyt Ylä-Akkolan talon pelloista Kustaa Akkola. Museoon v. 1911.

RM 2410 (talta). Löytänyt Janne Kuusilehto v. 1927.

RM 2411 (talta). Löytänyt Janne Kuusilehto.

RM 2412 (talta). Löytänyt Janne Kuusilehto v. 1927.

RM 2413 (kiviase). Löytänyt Janne Kuusilehto.

RM 2414 (kiviase). Löytänyt Janne Kuusilehto.

RM 2420 (kourutalta)

RM 2421 (talta). Löydetty 1930-luvun alussa.

Turun hist. museo 290 (oikokirves). Löytäjä Elsa Ahola (Akkola?)

INVENTOINTI 1996

Akkolan talo on sijainnut Pyhäjärven rantapeltojen laidassa, noin 6,5 km pohjoiskoilliseen Honkilahden kirkosta. Nykyään taloa ei enää ole, ja sen paikalla sijaitsevat Hellevaaran ja Lössnerin talot.

Paikka on Mannilan kylän keskustan lähistöllä, Mannilanlahden rannalla. Itse rakennukset sijaitsevat rannasta loivasti nousevien peltorinteiden harjalla. Paikoittain peltojen laidoilla on kallioisia jyrkkärinteisiä kumpareita, jollaisen päällä Lössnerin talokin sijaitsee. Anna-Liisa Lössner mainitsi, että Ylä-Akkolan talo on sijainnut juuri niillä paikoin, ja talon pellot enimmäkseen Mannilanlahden ympärillä, lahden pohjukkaan laskevan pienen purosen eteläpuolella.

Mainitut pellot laskevat loivasti luoteeseen päin kohti laakson pohjukkaa ja järvenlahtea. Maaperä on löyhää peltomultaa, ei hiekkaista missään kohdin. Tarkastin maantien ja rantametsien väliin jäävän peltoalueen perusteellisesti ja myös tien lounaispuolisten peltojen reunat, mutta en havainnut merkkejä asuinpaikkamateriaalista tai kulttuurimaasta. Osa pelloista, etenkin tien lounaispuolella, oli kasvillisuuden vuoksi vaikea tutkia.

Paikka on toistaiseksi luokiteltava irtolöytöpaikaksi. Alueelta on kuitenkin niin runsaasti esinelöytöjä, että asuinpaikan olemassaolo vaikuttaa todennäköiseltä.

KARTTALIITE 33

VALOKUVA SatM 175 959

KOHDE 124

EURA
MANNILA
SANKKILA

SANKKILA: Kivikautinen esinelöytöpaikka

PERUSKARTTALEHTI 1133 09 HONKILAHTI

X= 6767 00

Y= 562 85

Z= 57,5

TILA: SANKKILA, RN:o 4:28

LÖYDÖT: RM 2346 (kourutaltoa). Löytäjä Eelis Vanne.

INVENTOINTI 1996

Sankkilan talo sijaitsee Mannilan kylän keskustan lounaispuolella, viisi kilometriä pohjoiskoilliseen päin Honkilahden kirkosta. Paikka on Mannilan kylää ympäröivän peltoaukean laidalla, metsikössä loivasti itään päin laskevalla peltorinteellä.

Esine on löytynyt aikoinaan talon pelloista, mutta enää ei tiedetä, mistä. Luokiteltava irtolöytöpaikaksi riittävien tietojen puuttuessa.

KARTTALIITE 33

KOHDE 125

EURA
MANNILA
JÄYKKÄ

JÄYKKÄ: Kivikautinen esinelöytöpaikka

PERUSKARTTALEHTI 1133 06 HINNERJOKI

X= 6767 40

Y= 559 00

Z= 40

TILA: JÄYKKÄ, RN:o 3:63

OMISTAJAT: PAULI JÄYKKÄ,

HINNERJOKI KK., 27600 HINNERJOKI

EEVI JÄYKKÄ

LUOTTEENPERÄNTIE 2, 27600 HINNERJOKI

LÖYDÖT: RM 2408 (talta). Löytäjä Paavo Jäykkä.

INVENTOINTI 1996

Jäykän tila sijaitsee Vilimussuon alueella, noin viisi kilometriä pohjoiskoilliseen Honkilahden kirkosta. Talo on Vilimussuonojan pohjoisrannalla, jokea ympäröivän kapean peltovyöhykkeen keskellä. Pellot viettävät kaakkoon ja etelään kohti Vilimussuonojaa.

Esine on löytynyt peltotöiden yhteydessä. Tarkempia löytötietoja ei ole. Löytö on luokiteltava irtolöydöksi.

KARTTALIITE 19

KOHDE 126

EURA
MANNILA
LEHTOLA

LEHTOLA: Kivikautinen esinelöytöpaikka

PERUSKARTTALEHTI 1133 09 HONKILAHTI

X= 6769 56

Y= 562 70

Z= 55

TILA: LEHTOLA, RN:o 2:1

OMISTAJA ESKO LEHTO

OSOITE 27670 MANNILA (kiinteistöluettelo 1991)

LÖYDÖT: Kauttuan museo: sääriluun muotoinen hioinkivi. Löytäjä Esko Lehto.

INVENTOINTI 1996

Omistus- ja palstarekisterinumerotiedot on poimittu Satakunnan museon arkistoista peräisin olevasta esineen löytöraportista. Raportissa ei mainita löytövuotta. Rekisterinumeroa ei löydy v:n 1984 peruskartan painoksesta.

Löytöpaikka on ilmeisesti lähellä Mestilän kylän rajaa sijaitseva Lehtola, jonka ympärillä esiintyy mainittua rekisterinumeroa lähellä olevia palstanumeroita. Tämän tilan sijaintikoordinaatit on esitetty yllä.

Esko Lehto löysi tilansa puutarhasta punaista hiekkakiveä olevan hioinkiven. Löytö tuli esiin hiekkapohjaisesta maasta, etelään viettävältä rinteeltä. Paikalla ei kuitenkaan näkynyt merkkejä kiinteästä muinaisjäännöksestä. Kysessä on ilmeisesti irtolöytö.

KARTTALIITE 33

KOHDE 127

**EURA
MANNILA**

Esihistoriallinen esinelöytö: RM 2413 (kiviase)

KOHDE 128

**EURA
MANNILA**

Esihistoriallinen esinelöytö: RM 2414 (kiviase)

KOHDE 129

**EURA
MANNILA**

Kivikautinen esinelöytöpaikka: RM 2424 (kivitaltta)

KOHDE 130

**EURA
MANNILA**

Kivikautinen esinelöytöpaikka: RM 2428 (kivitaltta). Löydetty noin v. 1924.

KOHDE 131

**EURA
MANNILA**

Kivikautinen esinelöytöpaikka: RM 2430 (kivitaltta)

KOHDE 132

EURA
VAALJOKI
KÄÄRLAHTI

KÄÄRLAHTI: Kivikautinen asuinpaikka (II)

PERUSKARTTALEHTI 1133 06 HINNERJOKI

X= 6760 39 - 43

Y= 557 06-09

Z= 42,5

RN:o 7:56 (1984)

OMISTAJA HANNU SINISALO

OSOITE LAMMINKULMANTIE 277, 27600 HINNERJOKI

SATAKUNTALIITTO 1994: Satakunnan kiinteät muinaisjäännökset
Kohde 62 / Eura, mj.rek.nro 050 1 0062, muinaisjäännösluokitus II

LÖYDÖT: KM 14 744 (keramiikanpaloja), KM 15 118 (asuinpaikka-aineistoa),
KM 15 347: 1-2 (keramiikanpaloja, kiviesineen kappale),
KM 16 153: 1-6 (reiällinen savikappale, keramiikanpaloja, kvartssiterä,
iskuydin, kvartsi-iskos, kivilaji-iskoksia), KM 16 427: 1-4
(keramiikanpaloja, kvartsi-iskoksia, pura, kivilaji-iskoksia)
KM 29 677 (kiviesineen teelmän katkelma)

TARKASTUS 1976

Jouko Rätty tarkasti paikan 1976. Käärlahteen johtavan metsätien varressa, kalliolla, on halkaisijaltaan noin 50-senttinen hiidenkirnu. Koordinaatit ovat x= 6760 50, y= 557 53, z= 46. Lähettyvillä, kalliolla, on ollut havaittavissa ilmeisesti kahden rökkiön jäännökset. Jäkälöityneet ja sammaloituneet lohkareet muodostivat kalliolle kaksi keskittymää, joissa ei voinut havaita mitään rakennetta. Vuoden 1996 inventoinnissa jäännöksiä ei voinut havaita. Ko. kallion yli kulki Käärlahteen johtava metsätie.

INVENTOINTI 1996

Tarkastettu 31.5.

Kivikautinen asuinpaikka sijaitsee Hinnerjoen itäpuolella, länsiluoteen puoleisessa rinteessä, tasaisen rantapellon ja metsän rajalla. Maaperä on hiekkaista. Pellolle johtava tie kulkee asuinpaikan alaosaan myötäillen..

Paikalla on ollut joskus pikkutilan pihapiiri, ja siihen kuuluvat maakellari ja kaivo sekä pienen saunan perustukset sijaitsevat asuinpaikan kohdalla. Hannu Sinisalo näytti kellarin ja saunanperustusten ympäriltä paikan, jossa oli tehty koekaivaus pari vuosikymmentä takaperin.

Määrittäkseni asuinpaikan laajuuden kaivoin kahdeksan koepistoa metsärinteeseen kellarin pohjois- ja eteläpuolille. Koekuopat sijaitsivat n. 5 m:n etäisyydellä toisistaan koillinen-lounas suuntaisessa linjassa, noin 7 m:n päässä tiestä. Niistä löytyi kvartsi- ja kivilaji-iskoksia ja mahdollinen esineen katkelma, lisäksi oli vähäisiä merkkejä kulttuurikerroksesta. Koepistojen lisäksi tarkastin rinteessä alla leviävän pellon ja peltotien viereen kaivetun pienen ojan törmän. Pellosta ei löytynyt mitään, mutta ojantörmästä ja siitä nostetusta maasta löytyi useita iskoksia.

Asuinpaikan rajoina ovat lännessä peltotie, etelässä paljas kallio ja rakennukset sekä

idän puolella kalliainen rinne. Koepistojen avulla määritin asuinpaikan laajuudeksi n. 20 x 40 m.

KARTTALIITE 34
VALOKUVA SatM 175 929

KOHDE 133

EURA
VAALJOKI
SEPÄNSAARET

SEPÄNSAARET: Rajamerkkejä, venevalkama eli-pade (II)

PERUSKARTTALEHTI 1133 08 LELLAINEN

X= 6756 38

Y= 560 47

Z= 42

RN:o 3 (1984)

OMISTAJA VALTIO (KOSKELJÄRVEN SUOJELUALUE)

Muinaisjäännösrek.nro 050 1 0072

TARKASTUS 1980

Jouko Rätty tarkasti kohteen. Sepänsaaret ovat pikkusaarien rykelmä Koskeljärven eteläpuolisen jatkeen, Suomenperänjärven, itärannalla. Suomenperänjärvi on hyvin matalavetinen, se on laajoilla alueilla ruohottumassa umpeen. Sepänsaaret ovat myös pieniä ja matalia, osa on maatumassa yhteen.

Sepänsaarten pääsaarella kulkee mutkitellen Hinnerjoen ja Honkilahden vanha raja. Rajan kulkua on osoittamassa useita kiviröykkiöillä tuettuja pystykiviä, joista läntisin on peräti parin metrin pituinen ja ylöspäin kapeneva.

Suurimmalla saarella on myös oletettu venevalkama. Se on nykyään kuivalla maalla ja muodostuu maassa näkyvästä painaumasta, jonka laitoja myöten on aseteltu suuria ja paksuja laakakiviä. Painauman päässä on iso kivi, johon kuopanteen laitoja noudattelevat laakakivirivit päättyvät. Lopputuloksena on ylhäältä katsoen suppilomaisesti kapeneva, järveä kohden aukeava kiviaitus. Koko valkaman pituus on noin 4,5 m, ja leveys suupuolella 1,5 m ja pohjukassa noin 1 m. Yksittäisten laakakivien pituudet ovat 80-120 cm. Kivet olivat vieläkin loivasti pystyssä ja jorokin verran turpeen yläpuolella.

KARTTALIITE 35

KOHDE 134

EURA
VAALJOKI
KOLMETKARIT

KOLMETKARIT: Venevalkama eli -pade, historiallinen aika (II)

PERUSKARTTALEHTI 1133 08 LELLAINEN

X= 6756 33

Y= 560 23

Z= 41

RN: o 3 (1984)

OMISTAJA VALTIO (KOSKELJÄRVEN SUOJELUALUE)

Muinaisjäännösrek.nro 050 1 0073

Kolmetkarit on ryhmä matalia, toisiinsa vähitellen kiinni maatuivia pikkusaaria Suomenperänjärven matalan itärannan tuntumassa. Suurin niistä on noin 300 m:n pituinen, leveimmillään 80 m.

Kolmenkarien itäisessä pikkusaarella on kuivalla maalla suurten kivien muodostama venevalkama, joka vaikuttaa ihmisen tekemältä. Se on jonkin matkan päässä rannasta ja aukenee järvelle päin. Esihistoriallisesta rakennelmasta ei ole kyse, mutta maatumisen asteesta päätellen valkama on kuitenkin suhteellisen iäkäs. Tuomo Hurme otti rakennelmasta kuvia ja toimitti museoon (Diat 6492, 6493).

KARTTALIITE 36

KOHDE 135

EURA
VAALJOKI
KELTNUMMI

KELTNUMMI: Esihistoriallinen löytöpaikka (III)

PERUSKARTTALEHTI 1133 05 VAALJOKI

X= 6758 90

Y= 558 70

Z= n. 48

RN:o 6:22 (1995)

LÖYDÖT: KM 16 315 (hevosenenkäsolki). Löytänyt J.Läiskä v.1958.
SM 17 705 (taltta). Löytänyt P.Selimo tiesorasta, joka on todennäköisesti peräisin Keltnummelta.

TARKASTUS 1964

Unto Salo tarkasti autoilija Lauri Läiskän omistaman Keltnummen soranajopaikan, josta oli löytynyt nokisia kiveyksiä. Samalla kävi ilmi, että kuusi vuotta aiemmin hiekanotossa oli löytynyt samasta hiekkakuopasta hevosenenkäsolki. Unto Salo tarkasti paikan löytämättä merkkejä muinaisjäännöksestä, mutta oletti kyseessä olleen ruumishautauksen. Nokisten kiveystenkään yhteydessä ei ollut havaittavissa jälkiä kulttuurikerroksesta.

INVENTOINTI 1996

Tarkastettu 15.6.

Tarkastusraportissa 1964 ei oltu täsmennetty löytöpaikkaa, mutta valokuvien perusteella kyseessä on ollut koordinaattien ilmoittamassa kohdassa oleva hiekkakuoppa, sillä se on ainoa tarpeeksi kookas Keltnummen alueella. Sitten vuoden -64 monttu on laajentunut paljon, etenkin etelään päin. Paikalla on ollut hiekkakangas, ja samantapainen maasto jatkuu länteen päin. Idän ja etelän puolella maasto on soista ja alavaa.

Tarkastin hiekkakuopan itä-, etelä- ja länsisivustat, mutta mistään nokimaasta ja kiveyksistä ei ollut näkyvissä jälkeäkään, eikä muitakaan merkkejä kiinteästä muinaisjäännöksestä.

KARTTALIITE 37

KOHDE 136

EURA
VAALJOKI
ISOTALO

ISOTALO: Kivikautinen esinelöytöpaikka

PERUSKARTTALEHTI 1133 05 VAALJOKI

X= 6756 28

Y= 599 34

Z= n. 45

TILA: KORTELAHTI, RN:o 1:200 (1995)
OMISTAJA NUOHOOJA LEHTIMÄKI
OSOITE

LÖYDÖT: KM 16 683 (kourutaltoa). Löytänyt Antti Koskinen v. 1965.

INVENTOINTI 1996

Tarkastettu 13.6.

Esine on löydetty noin 30 m:n päästä Isotalon talosta, hiekkaisesta pellostä. Isotalon (om. Anne Vainikka, Hangasojantie 202, 25460 Toija) talonväki arveli kyseessä olevan pellon, joka sijaitsee noin 40 m pohjoiskoilliseen tilan pihapiiristä. Pelto kuuluu nykyään Kortelahden tilaan. Sen eteläpäässä, lähellä Isotalon pihapiiriä, on hiekkaista maaperää, ja pellon länsipuolella on hiekkakuoppia koko pellon matkalla. Kohdasta $x= 6756 37$, $y= 559 41$, hiekkakuopan itäreunasta aivan peltotien vierestä, löytyi osittain sortuneen kuoppalieden jäännökset: osittain palaneita kiviä, nokimaata, hiiltä ja punertavaa palanutta maata. Profiilista näki, että kivikerros alkoi heti turpeen alta. Liesi oli ollut halkaisijaltaan noin metrin ja syvyydeltään n. 40 cm. Nokista maata ja hiiliä oli eniten lieden pohjalla. Muita asuinpaikkalöydöksiä ei paljastunut. Unto Salo on aiemmin vierailut paikalla (aika ei tiedossa) ja löytänyt kymmenen tulisijanpaikkaa, ilmeisesti tältä samalta alueelta.

Kuuleman mukaan Isotalon maalta on löytynyt toinenkin taltoa, nimittäin Keltsoon äyrästä noin 150 m talosta kaakkoon. Taltan olinpaikka ei ole tiedossa. Myös tällä paikalla on hiekkakuoppa, johon on muodostunut suurehko lampi. Tarkastin lammen rantaäyriä löytämättä merkkejä kiinteästä muinaisjäännöksestä.

KARTTALIITE 37

KOHDE 137

EURA
VAALJOKI
HEIKKILÄ

HEIKKILÄ: Kivikautinen esinelöytö

PERUSKARTTALEHTI 1133 05 VAALJOKI

X= 6757 20

Y= 557 54

Z= n. 45

TILA: HEIKKILÄ, RN:o 9:0

OMISTAJA RISTO HEIKKILÄ

OSOITE TARVAISTENTIE 1068, 27600 HINNERJOKI

LÖYDÖT: RM 2822 (kiviesine). Esineen luovuttanut museolle Väinö Linto-Vaara.
KM 29 682 (reikäkivi)

INVENTOINTI 1996

Tarkastettu 13.6.

Heikkilän talo sijaitsee Vaaljärven länsirannalla, loivahkon rantarinteen päällä noin 150 m:n päässä järvestä. Pitkä ja kapea kiviesine on aikanaan löydetty Heikkilän talon navetan perustuskaivannosta.

Isännän mukaan pelloista ei ole löytynyt mitään esihistoriallista. Hän tosin luovutti peltotöiden yhteydessä toistakymmentä vuotta sitten löytämänsä reikäkiven, mutta sanoi ettei tarkasti muistanut löytöpaikkaa tai -aikaa. Talolla on viljelyksiä myös Lamminkulmalla, lähellä Lammilan asuinpaikkaa, ja reikäkivi on voinut löytyä myös sieltä.

Tarkastin talon pohjoispuolella olevan rantapellon rinteet. Samoin tarkastin talon itäpuolella, navetan takana hieman alempana rinteessä sijaitsevan pellon, sekä talosta kaakkoon noin 50 m sijaitsevan naapurin perunapellon. Missään niistä ei näkynyt merkkejä kiinteästä muinaisjäännöksestä.

KARTTALIITE 37

KOHDE 138

EURA
VAALJOKI
PELTOLA

PELTOLA: Kivikautinen esinelöytöpaikka

PERUSKARTTALEHTI 1133 05 VAALJOKI

X= 6759 34

Y= 556 17

Z= n. 47

TILA: PELTOLA, RN:o 1:80 (1984)

OMISTAJA VERNER SUOMINEN

OSOITE KOSKELMA 6, 27650 HONKILAHTI (tieto
kiinteistörekisteristä v:lta 1991)

LÖYDÖT: KM 6128:1 (reikäkivi)

INVENTOINTI 1996

Tarkastettu 13.6.

Peltolan talo on Mullasjärven lounaispuolella, rinteessä 350 m:n päässä järven rannasta. Paikka on 6,3 km eteläkaakkoon Hinnerjoen kirkosta.

Talon pellot sijaitsevat talon ja järven välisessä rinteessä talon koillis- ja itäpuolella. Ne laskevat koillisen suuntaan kohti rantaa. Peltojen alin osa on alavaa järvenrantamaata. Tarkastin pellot rinteeseen juurelta talon tuntumaan saakka. Peltojen maaperä on pääasiassa multavaa, paitsi pellon yläosassa metsänrajassa n. 50 m talosta koilliseen, missä maaperä oli hiekansekaista. Pelloissa ei näkynyt merkkejä asuinpaikasta.

KARTTALIITE 37

KOHDE 139

HONKILAHTI / HINNERJOKI

Kivikautinen esinelöytö: KM 1907: 1 (vasarakirveen katkelma). Löytynyt Lukkalan torpan maalta.

KOHDE 140

HONKILAHTI / HINNERJOKI

Kivikautinen esinelöytö: KM 1907: 2 (vasarakirveen katkelma). Uus-Mattilan talosta saatu.

KOHDE 141

HONKILAHTI / HINNERJOKI

Esihistoriallinen esinelöytö: KM 13 924 (reikäkiven kappale)

KOHDE 142

HONKILAHTI / HINNERJOKI

Kivikautinen esinelöytö: HiM 2113 (kivikirveen teelmä)

KOHDE 143

HONKILAHTI / HINNERJOKI

Kivikautinen esinelöytö: HiM 2114 (kivikirves)

KOHDE 144 **HONKILAHTI / HINNERJOKI**

Kivikautinen esinelöytö: HiM 2116 (oikokirves)

KOHDE 145 **HONKILAHTI / HINNERJOKI**

Kivikautinen löytö: HiM 2117 (pii-iskos)

KOHDE 146 **HONKILAHTI / HINNERJOKI**

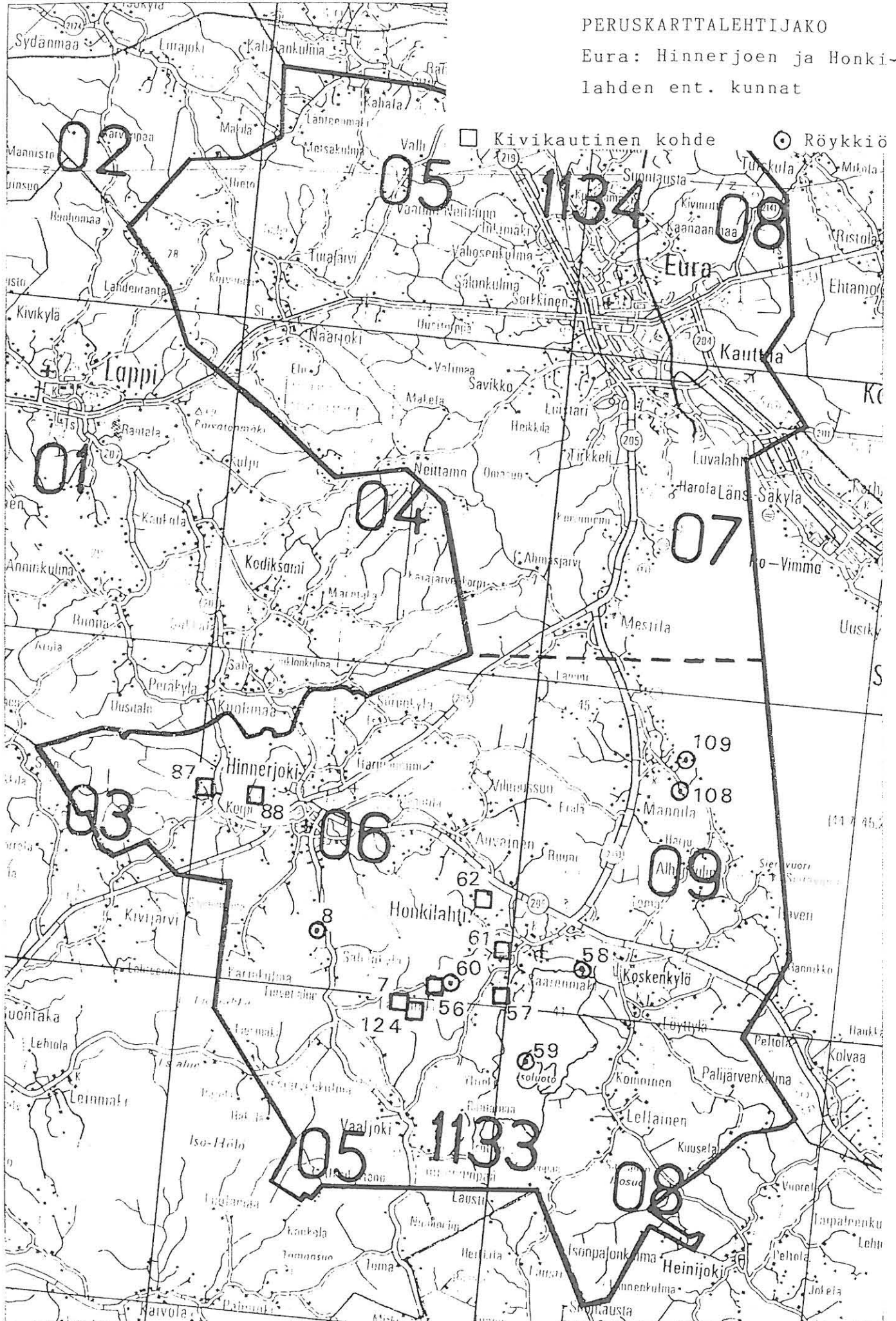
Kivikautinen esinelöytö: HiM 2122 (tasataltta)

KOHDE 147 **HONKILAHTI / HINNERJOKI**

Kivikautinen esinelöytö: HiM 2130 (kirveen teelmä)

PERUSKARTTALEHTIJAKO

Eura: Hinnerjoen ja Honkilahten ent. kunnat



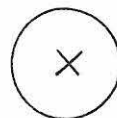
KARTTAMERKIT

KOHDE 1

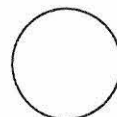
Kohteen luettelonumero



Kiinteä muinaisjäännös ja sen tunnettu /
arvioitu laajuus suoja-alueineen



Irtolöytöpaikka, löytökohta merkitty rastilla




Irtolöytöpaikka, tarkka löytökohta tuntematon

PK 1133 09 HONKILAHTI

KARTTALIITE 1

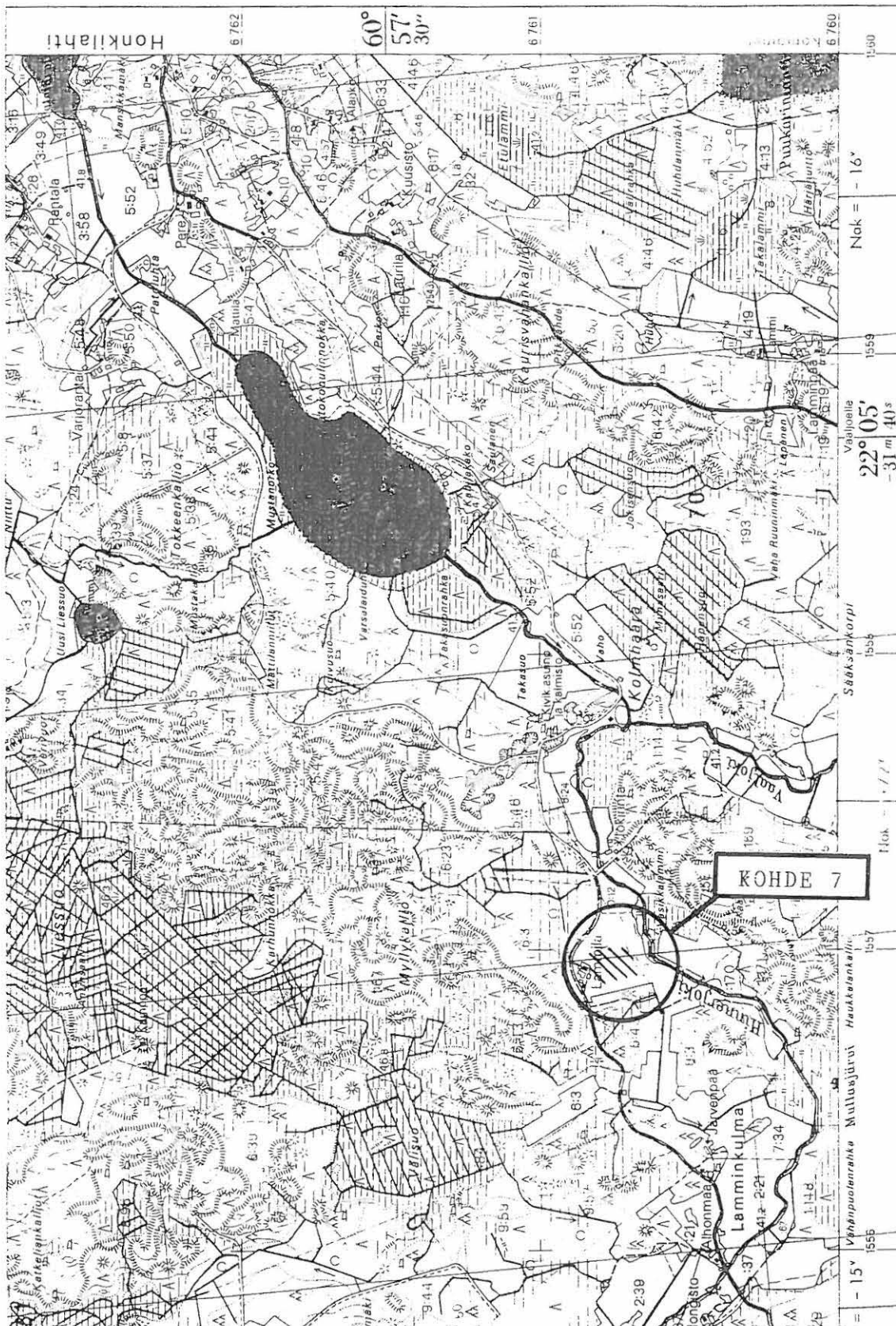
KOHDE 2

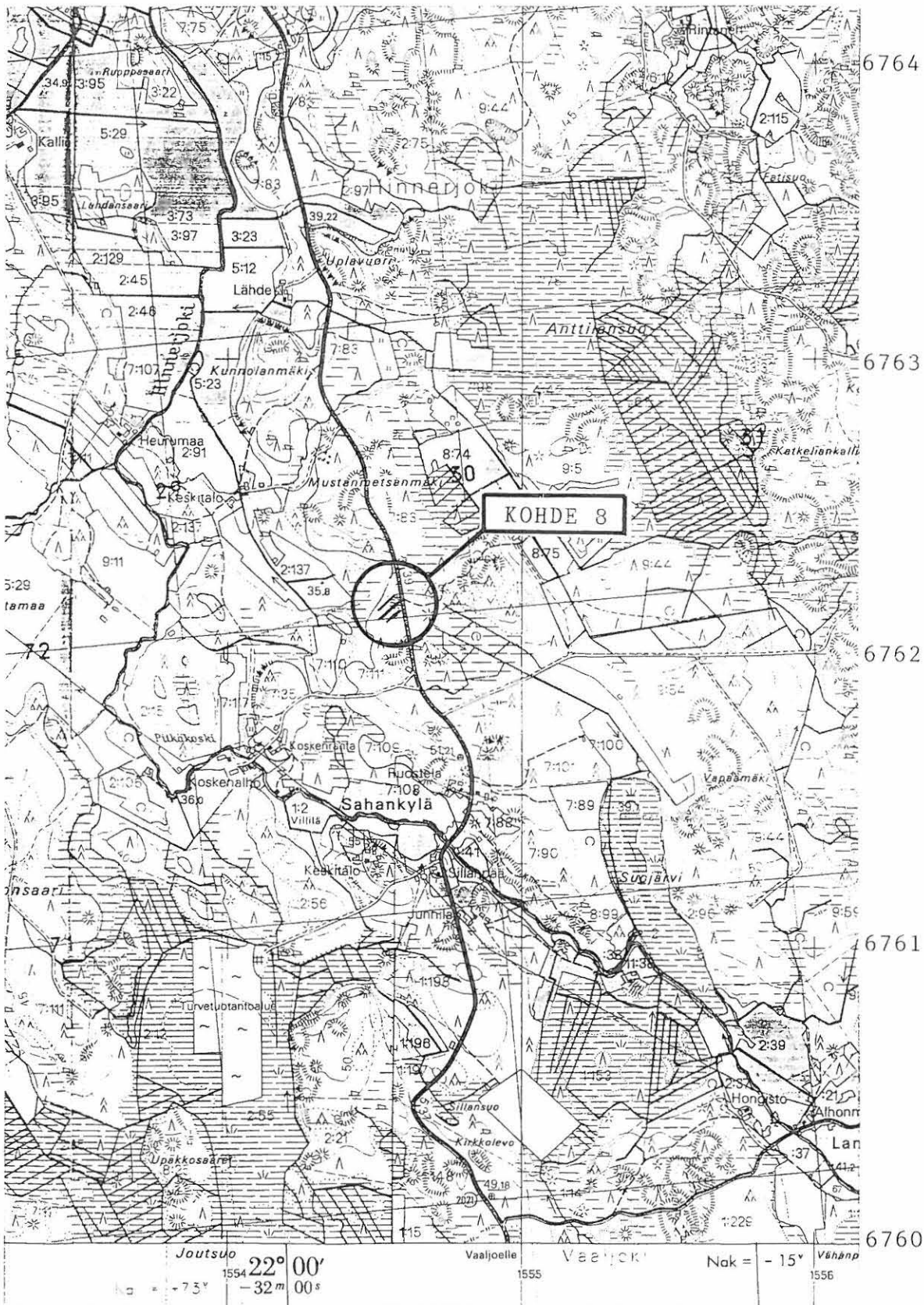


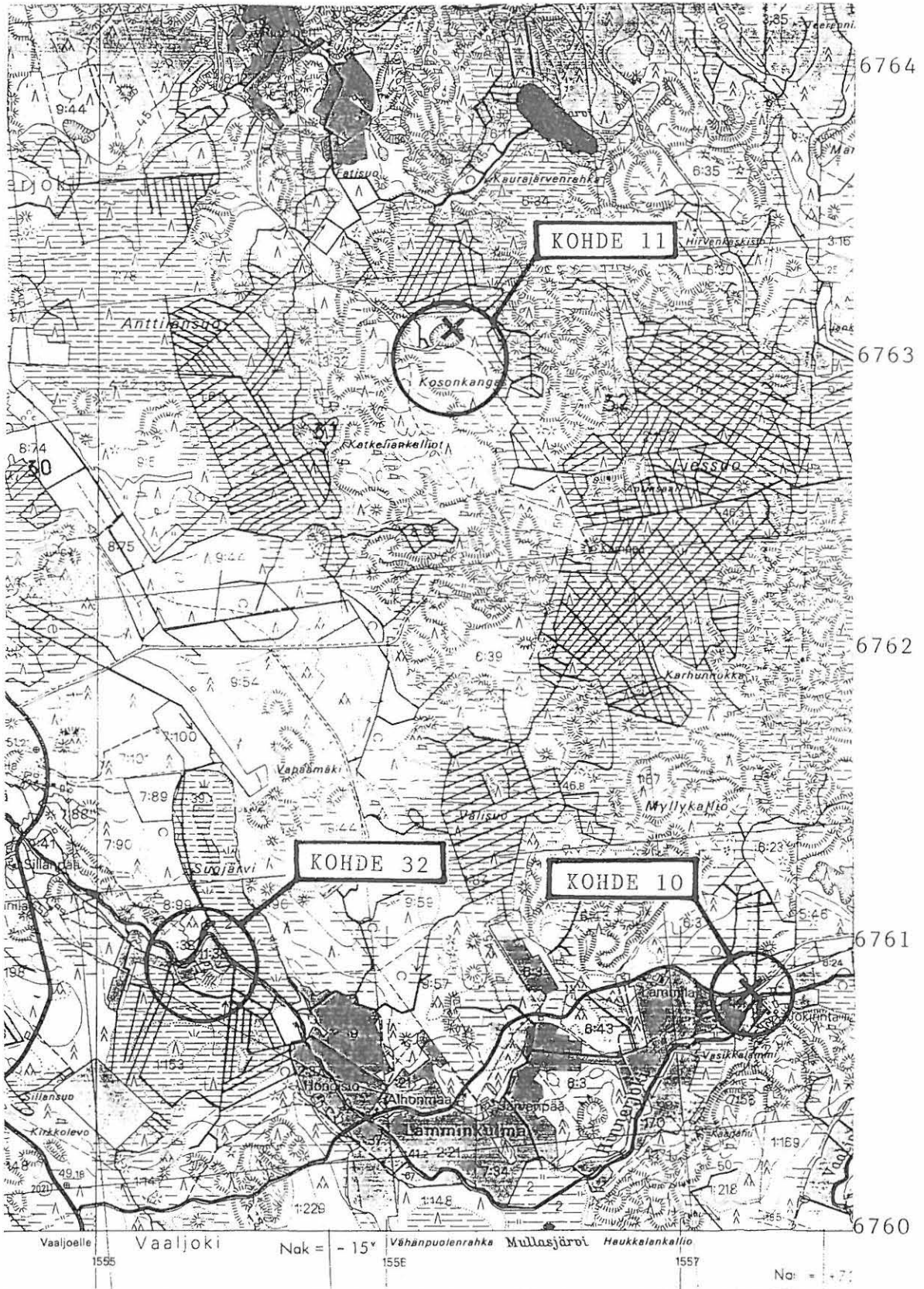
PK 1133 06 HINNERJOKI

KARTTALIITE 2

KOHDE 7





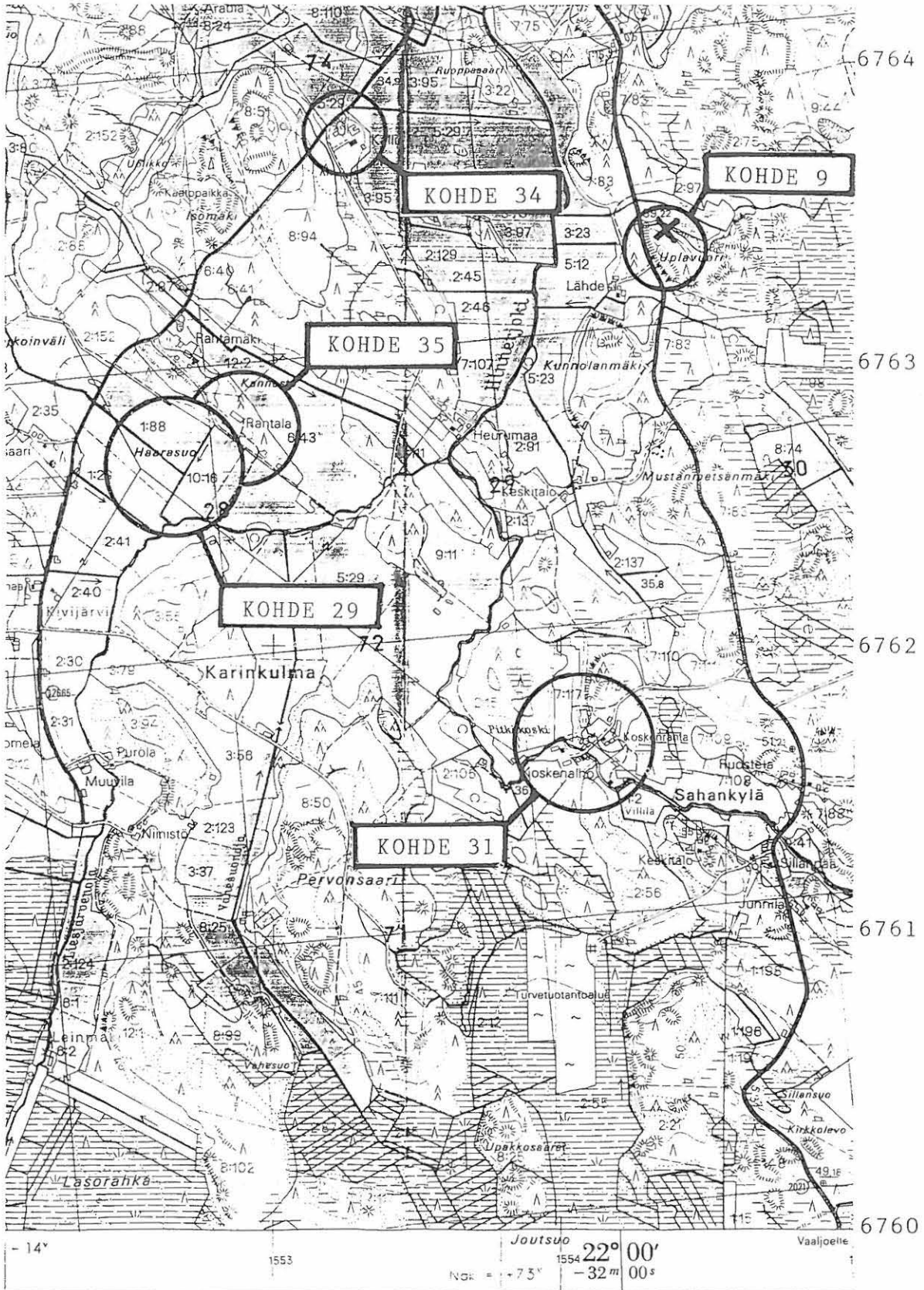


PK 1133 06 HINNERJOKI

KARTTALIITE 5

KOhteet 9, 29, 31,

34, 35

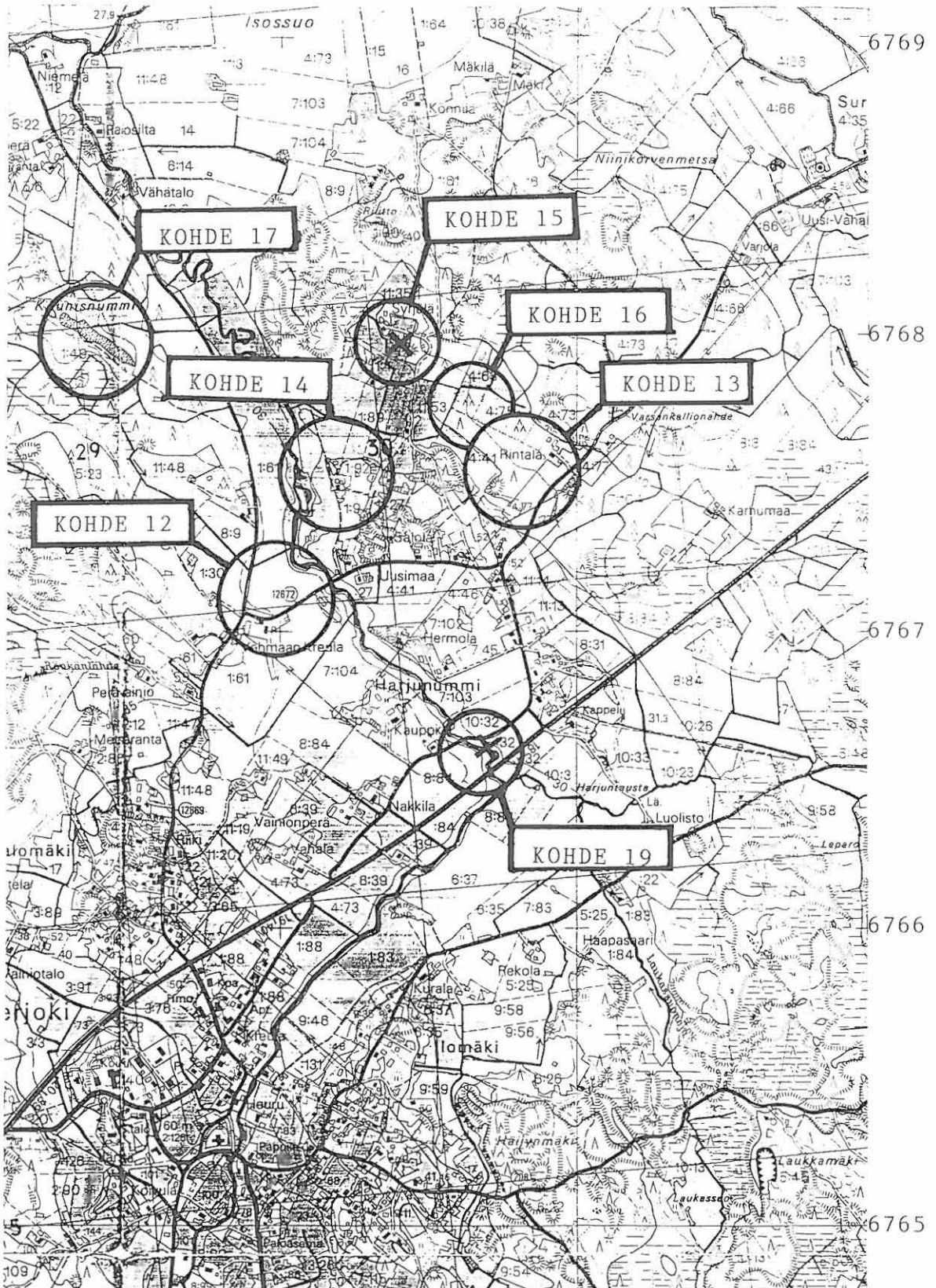


PK 1133 06 HINNERJOKI

KARTTALIITE 6

KOhteet 12, 13, 14

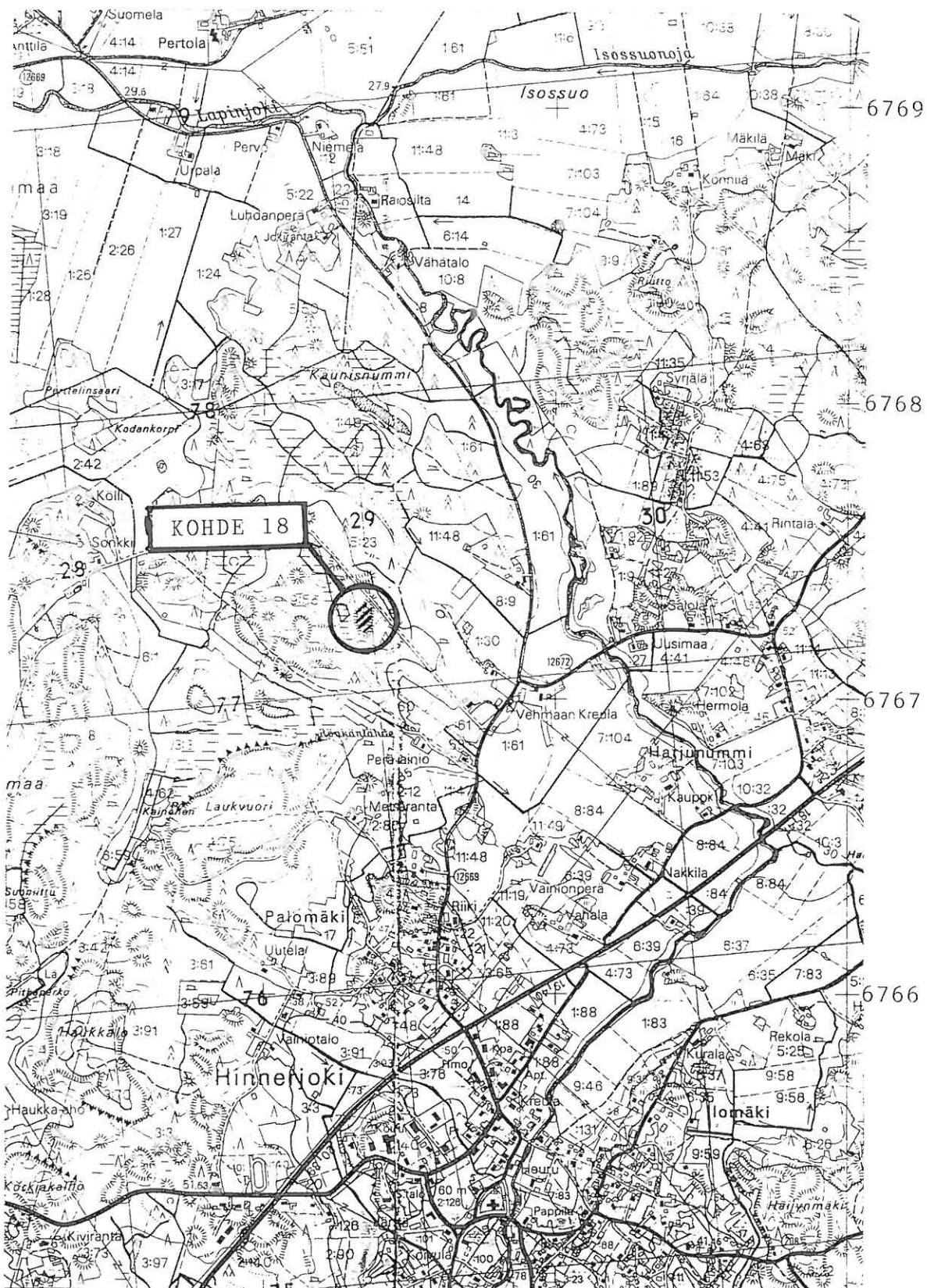
15, 16, 17, 19



554

555

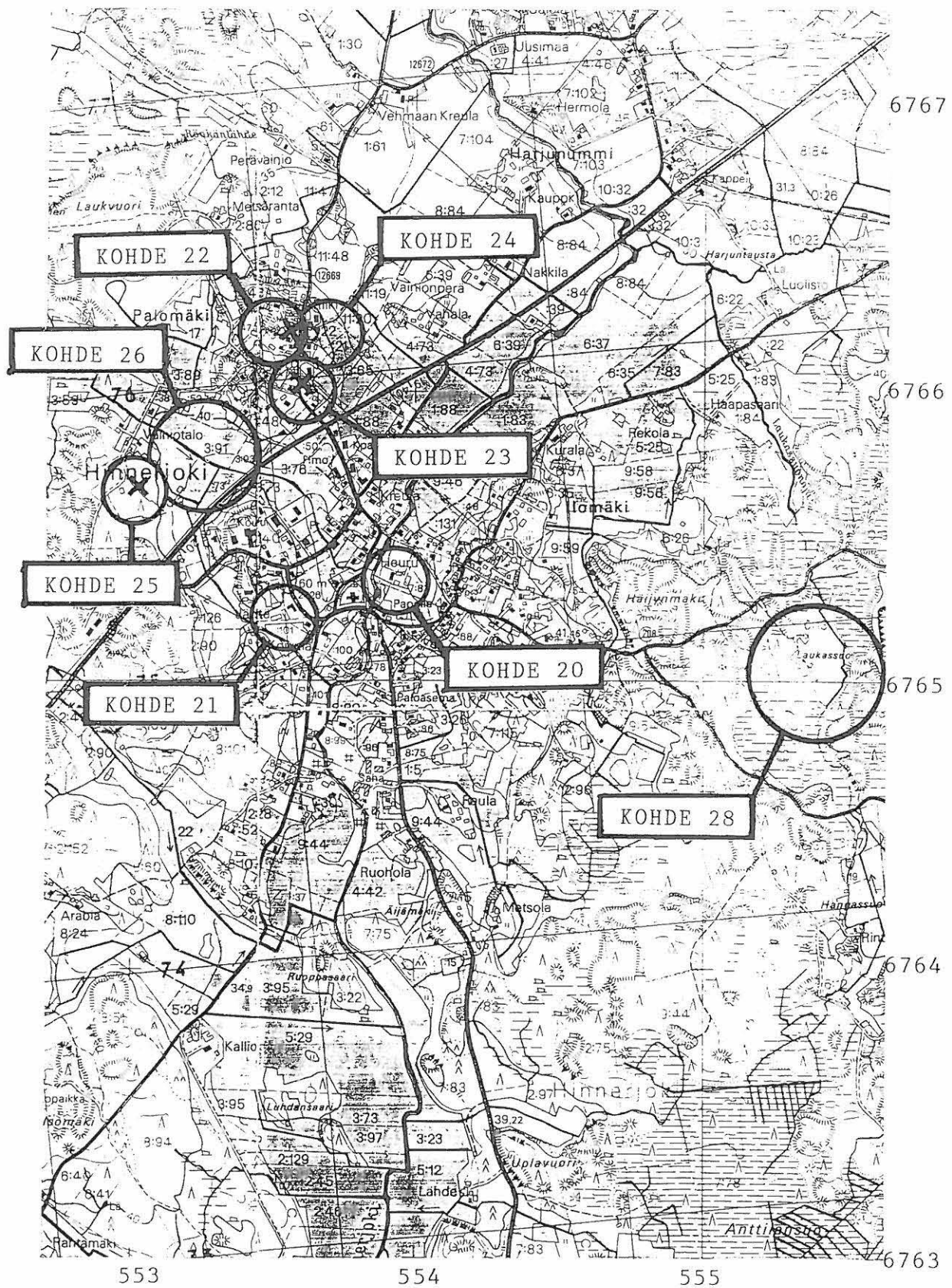
556



PK 1133 06 HINNERJOKI

KARTTALIITE 8

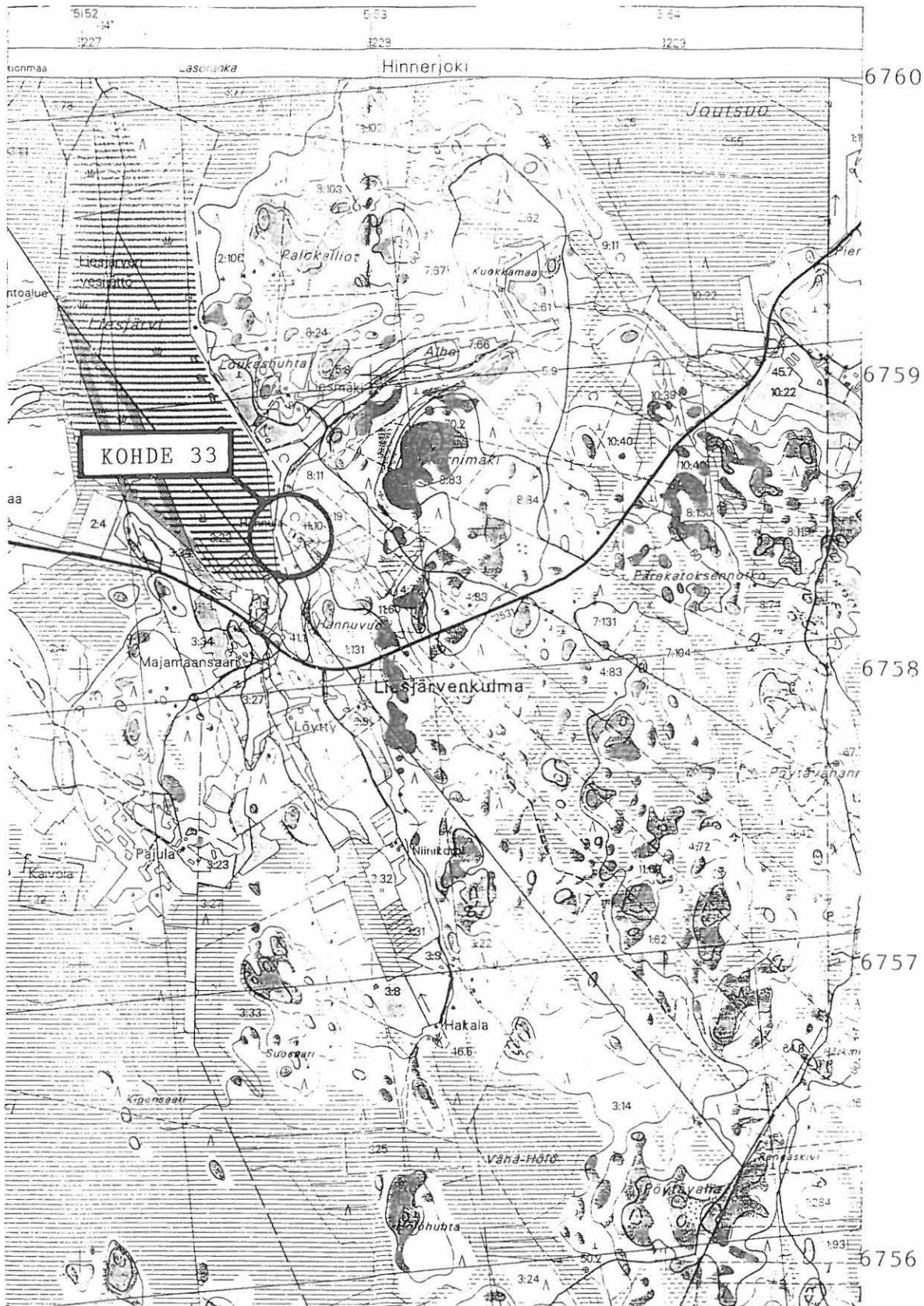
KOhteet 20, 21, 22, 23,
24, 25, 26, 28

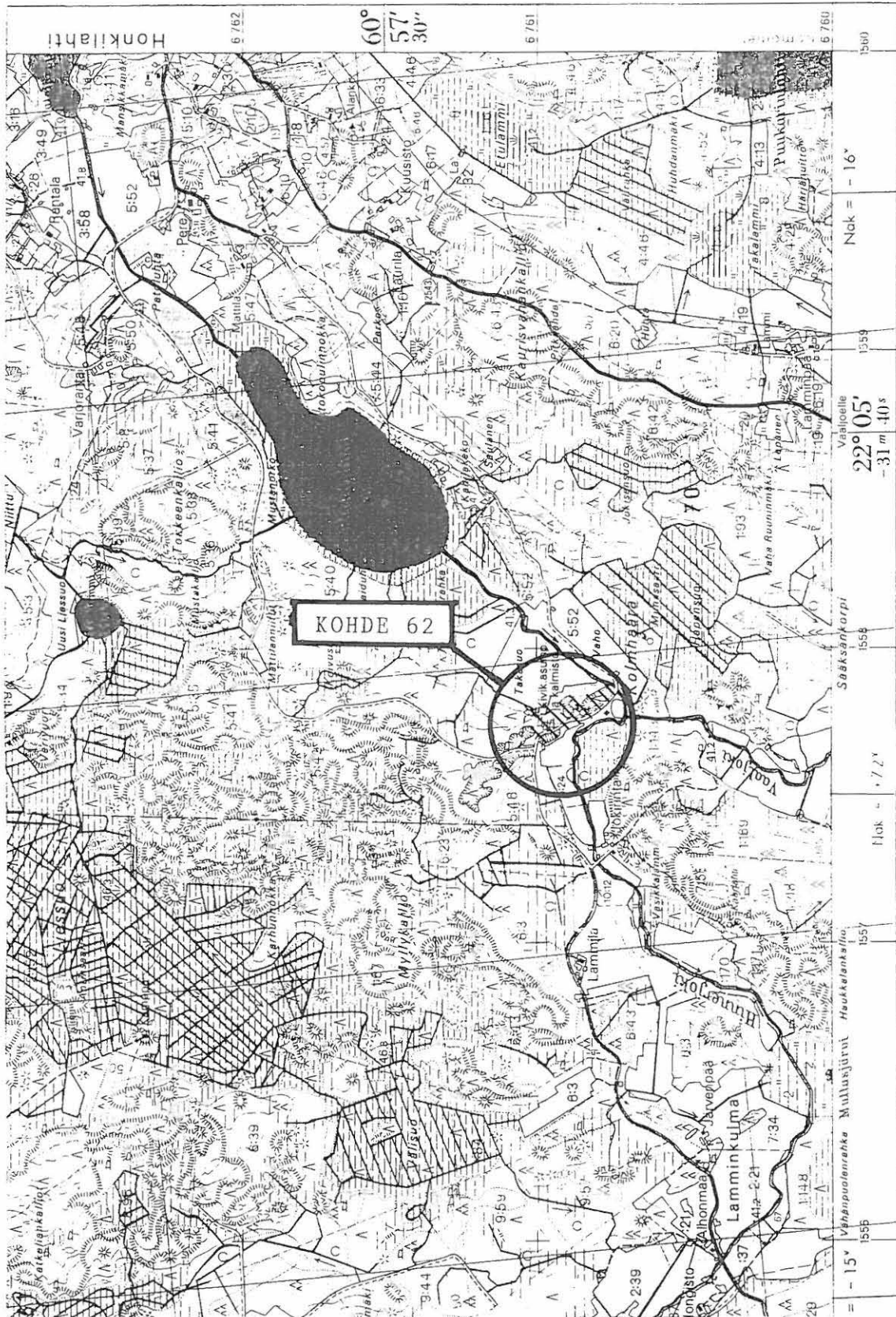


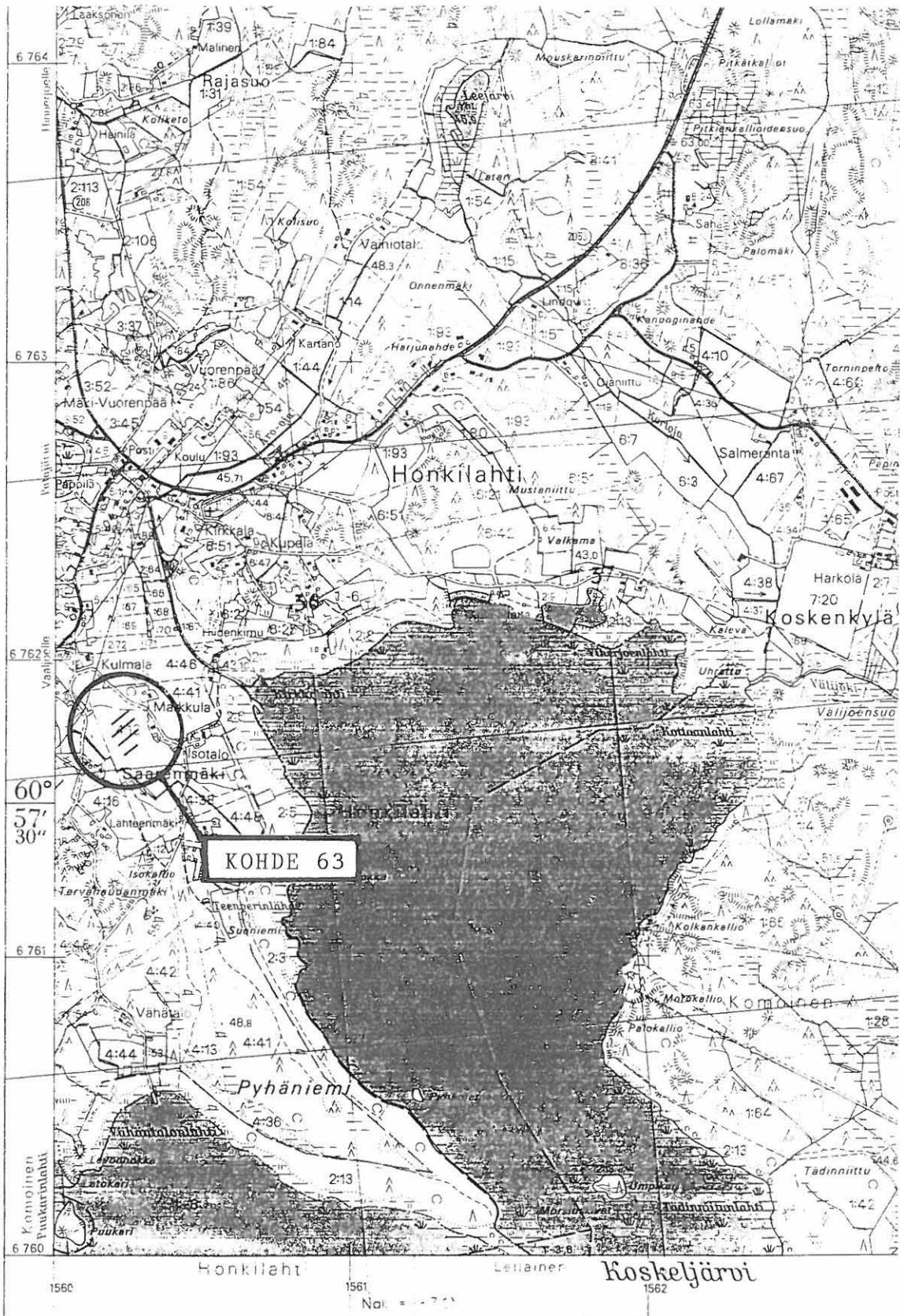
PK 1133 05 VAALJOKI

KARTTALIITE 9

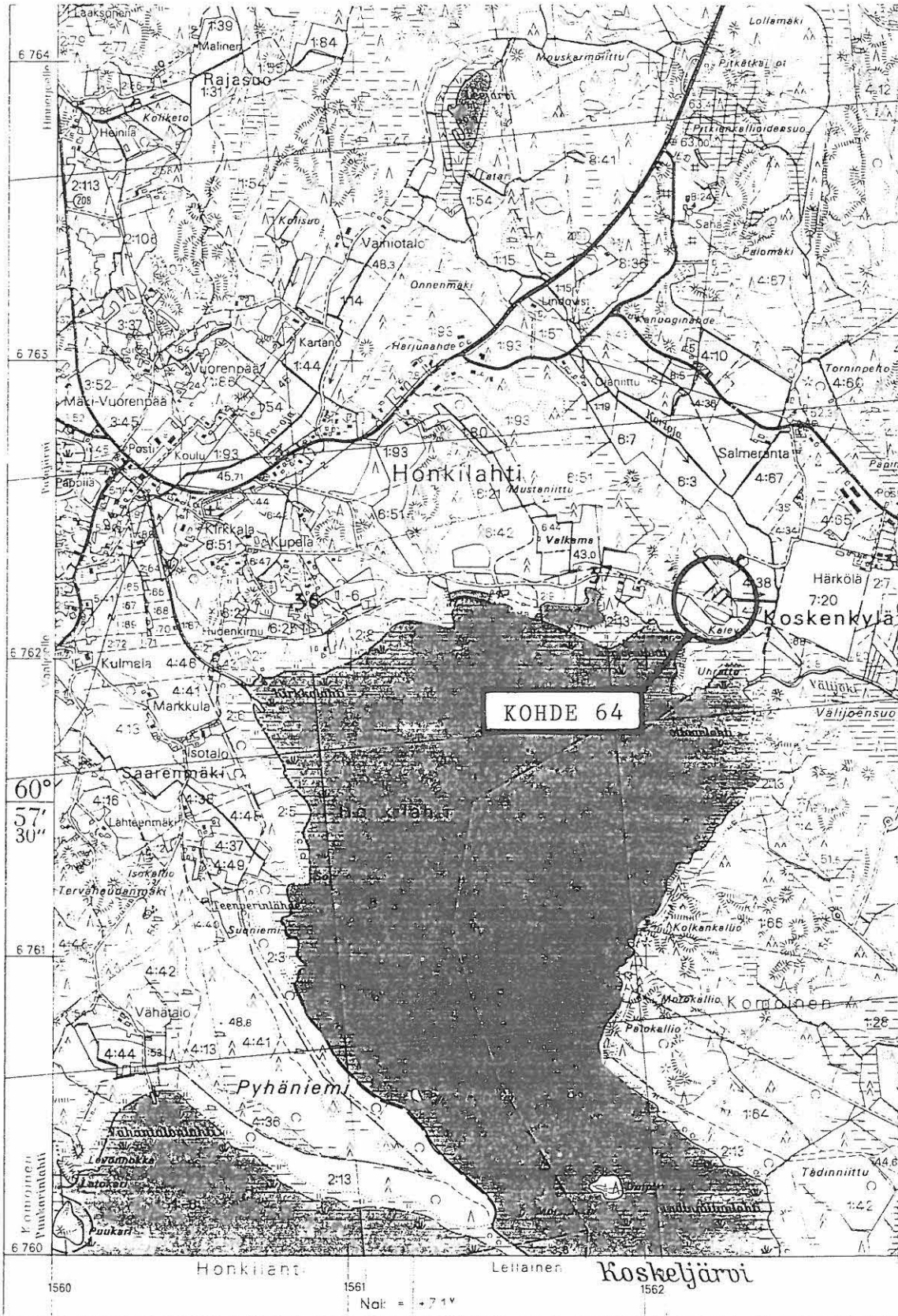
KOHDE 33



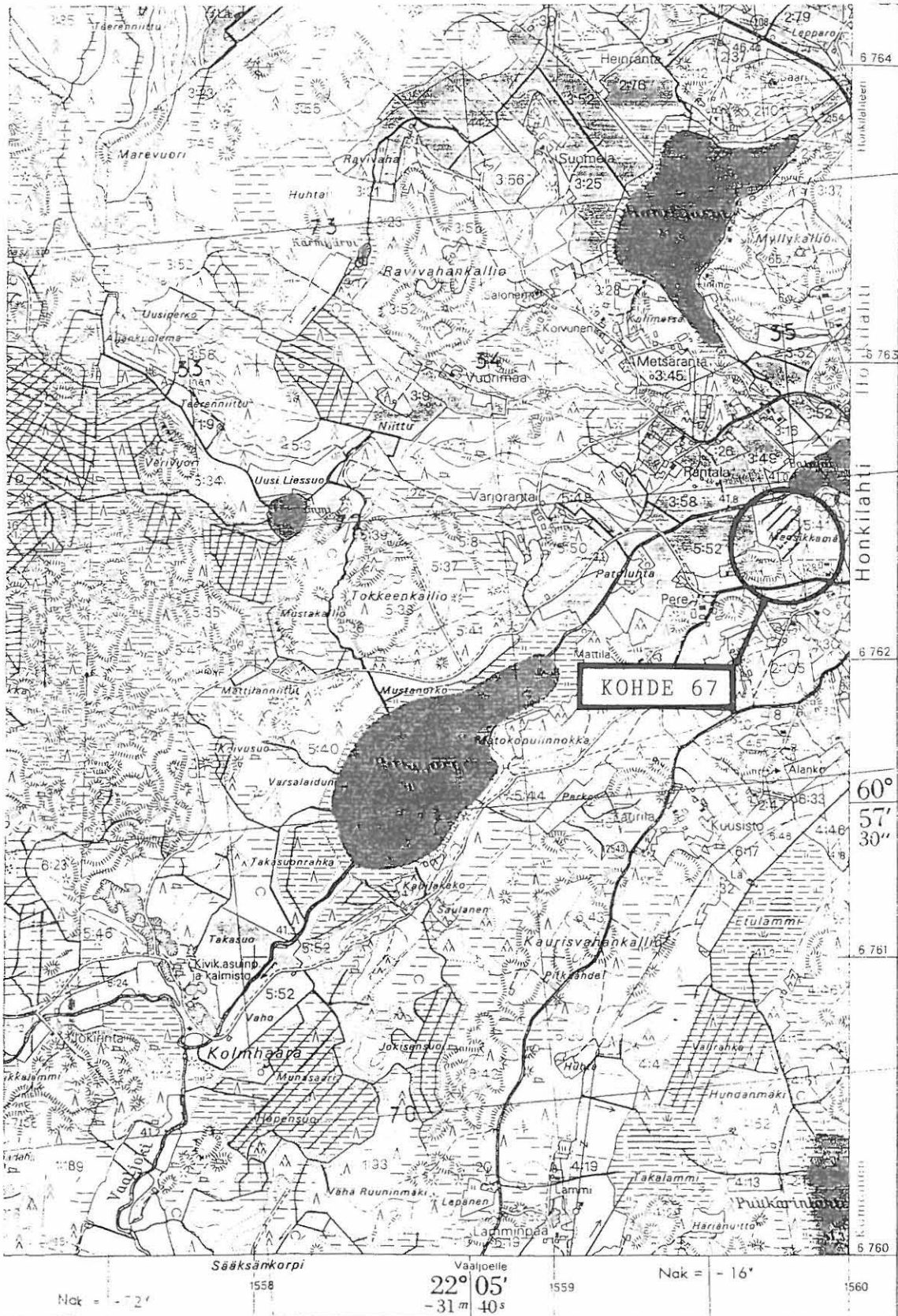


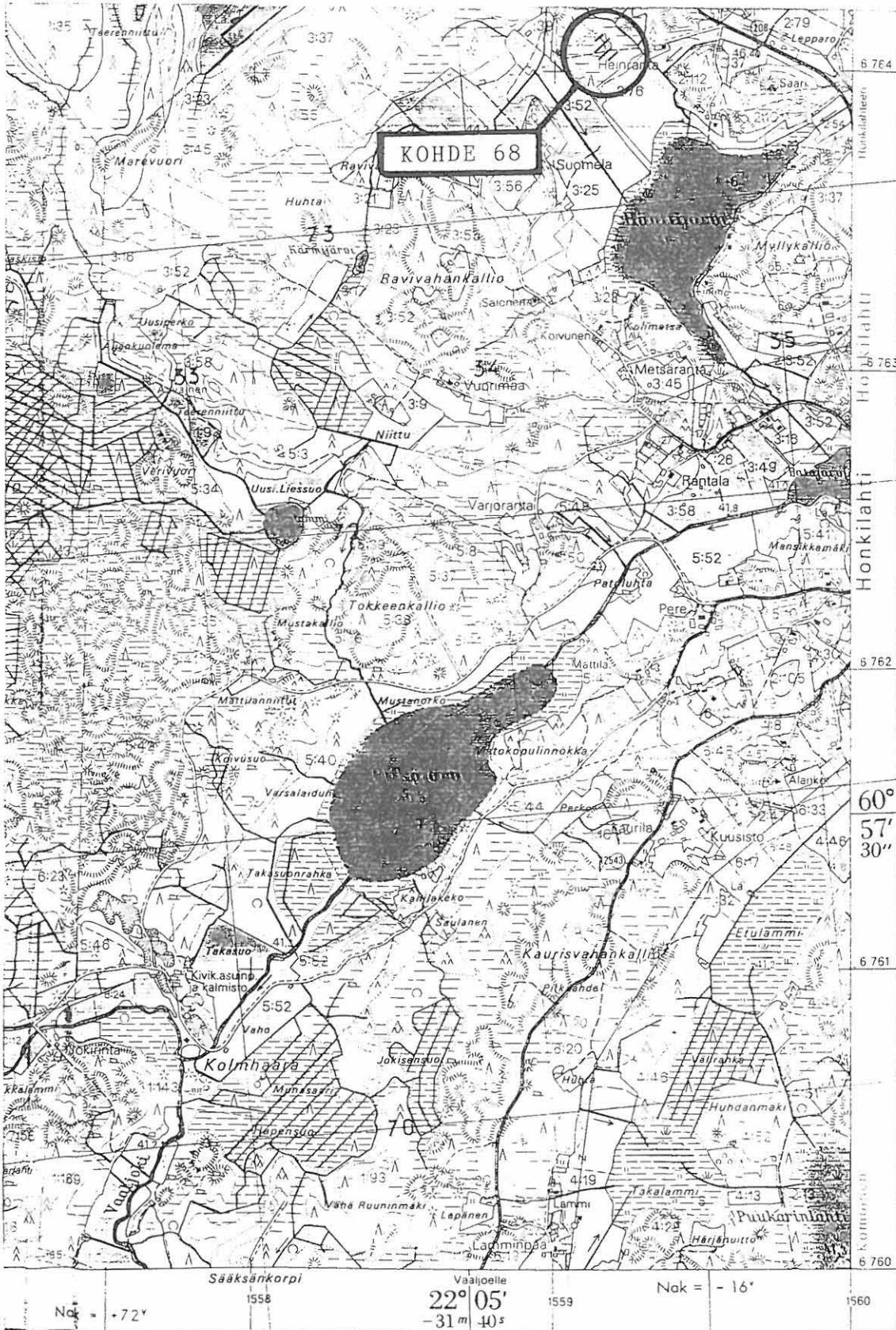


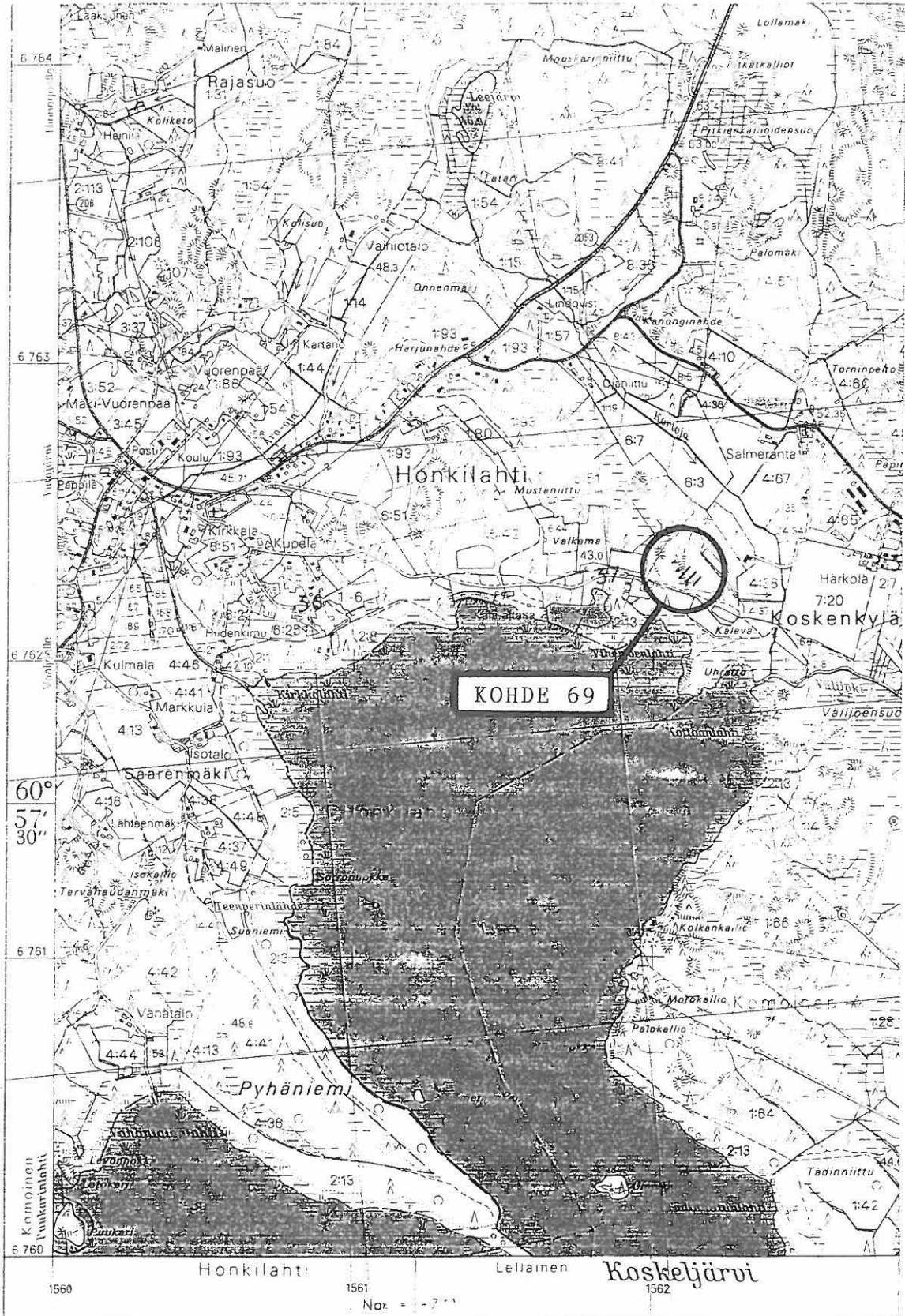
KOHDE 64







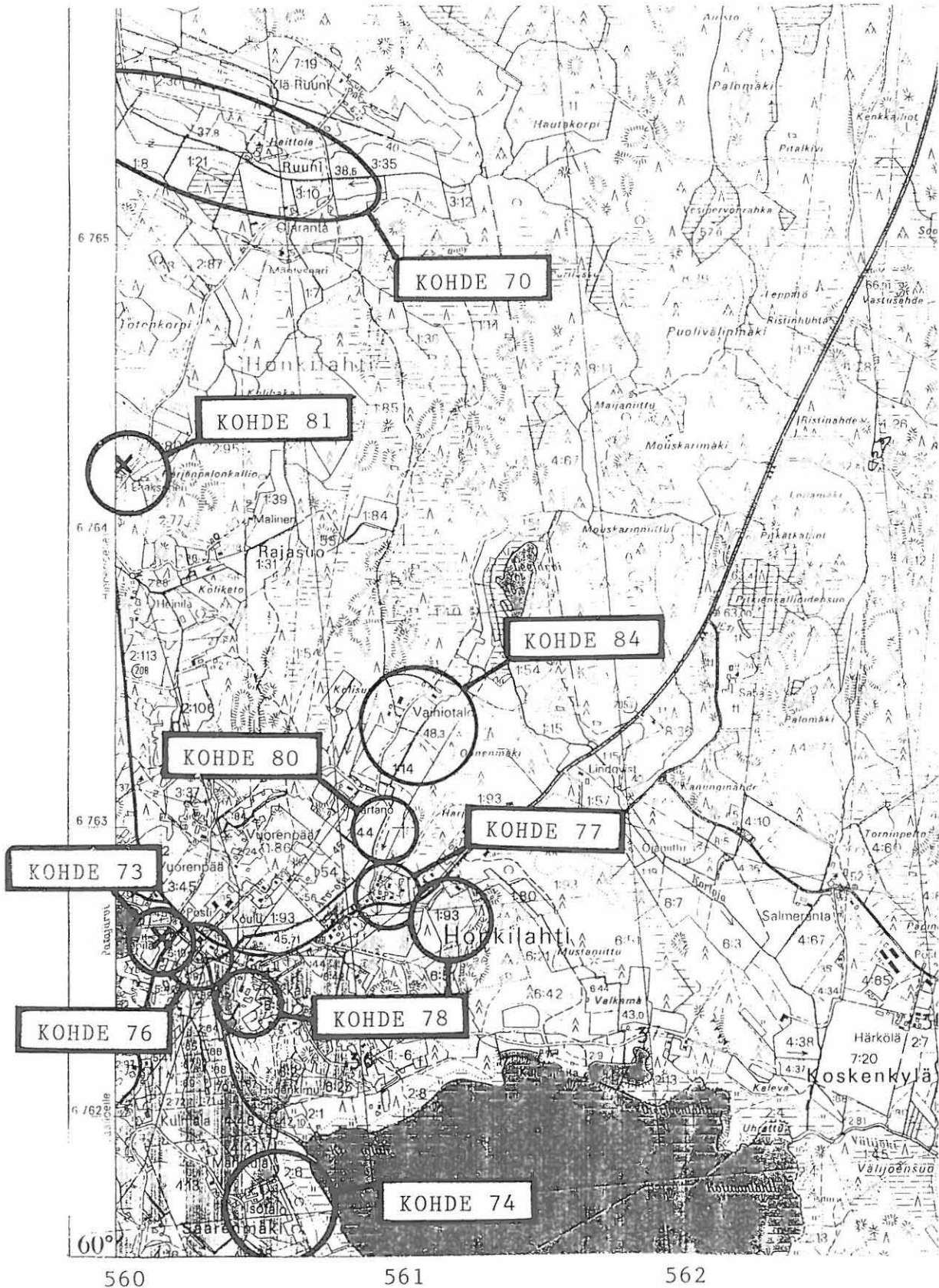


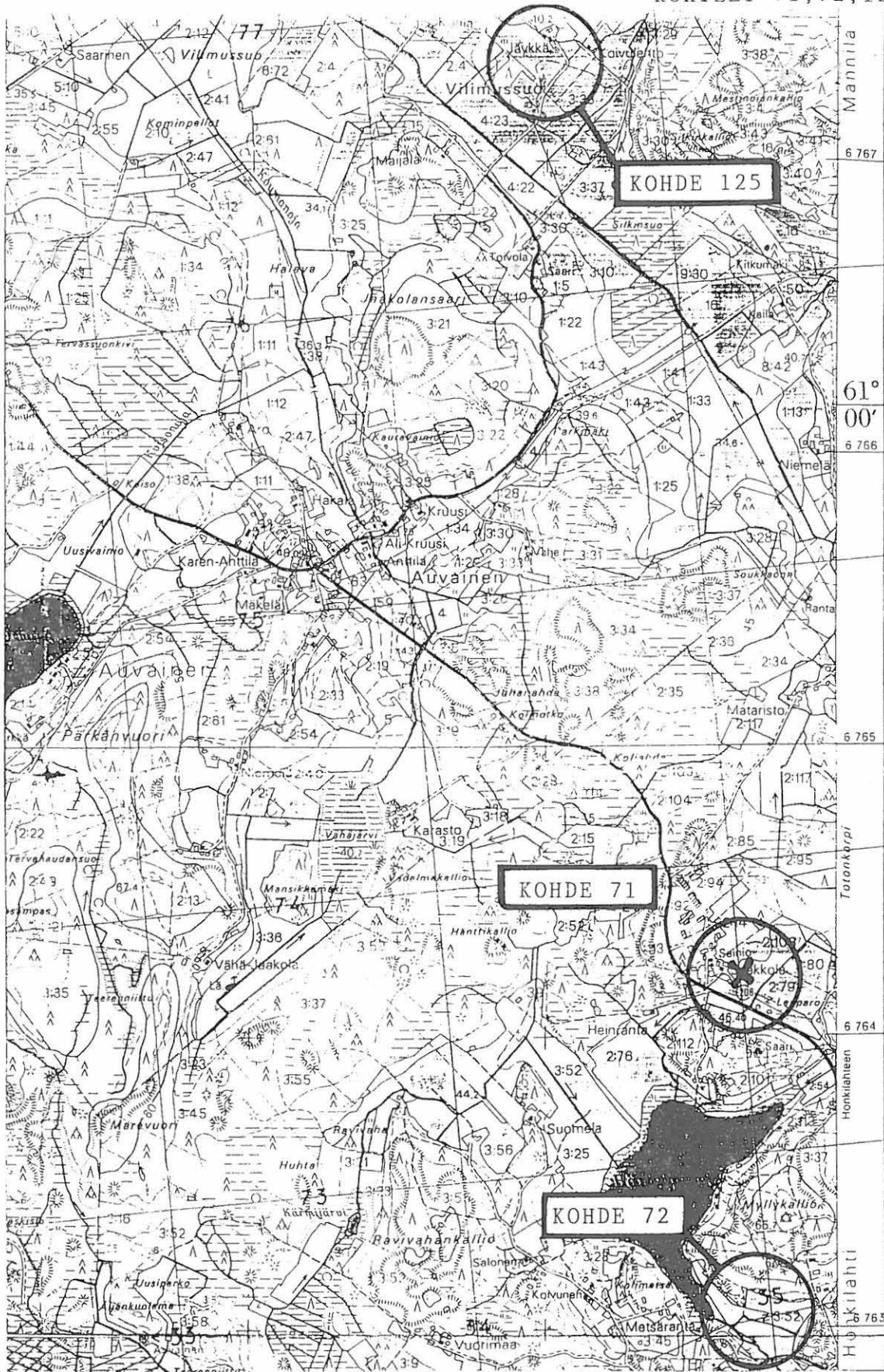


PK 1133 09 HONKILAHTI

KARTTALIITE 18

KOhteet 73,74,76,77,
78,80,81,84,
70

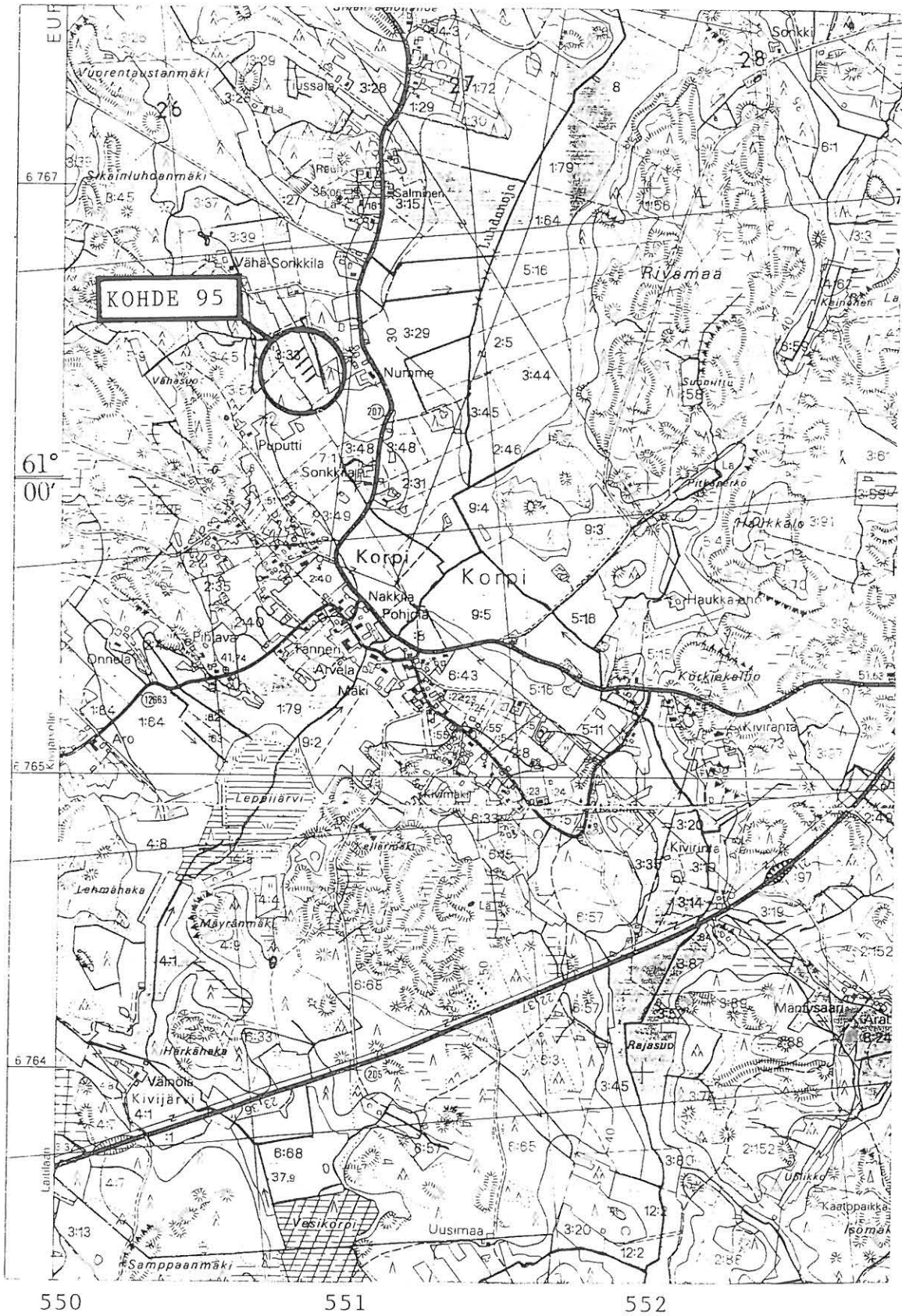




PK 1133 06 HINNERJOKI

KARTTALIITE 20

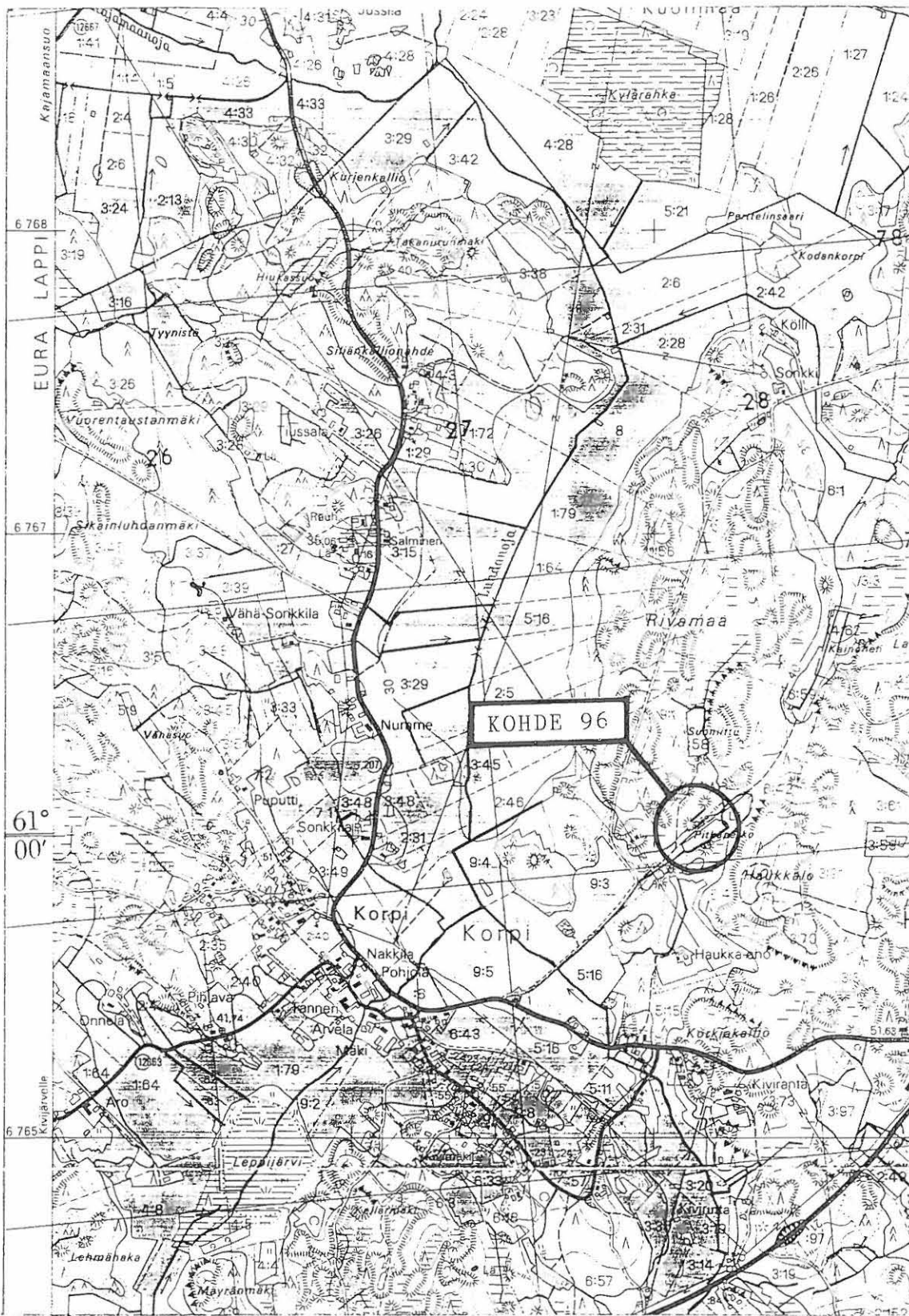
KOHDE 95



PK 1133 06 HINNERJOKI

KARTTALIITE 21

KOHDE 96



550

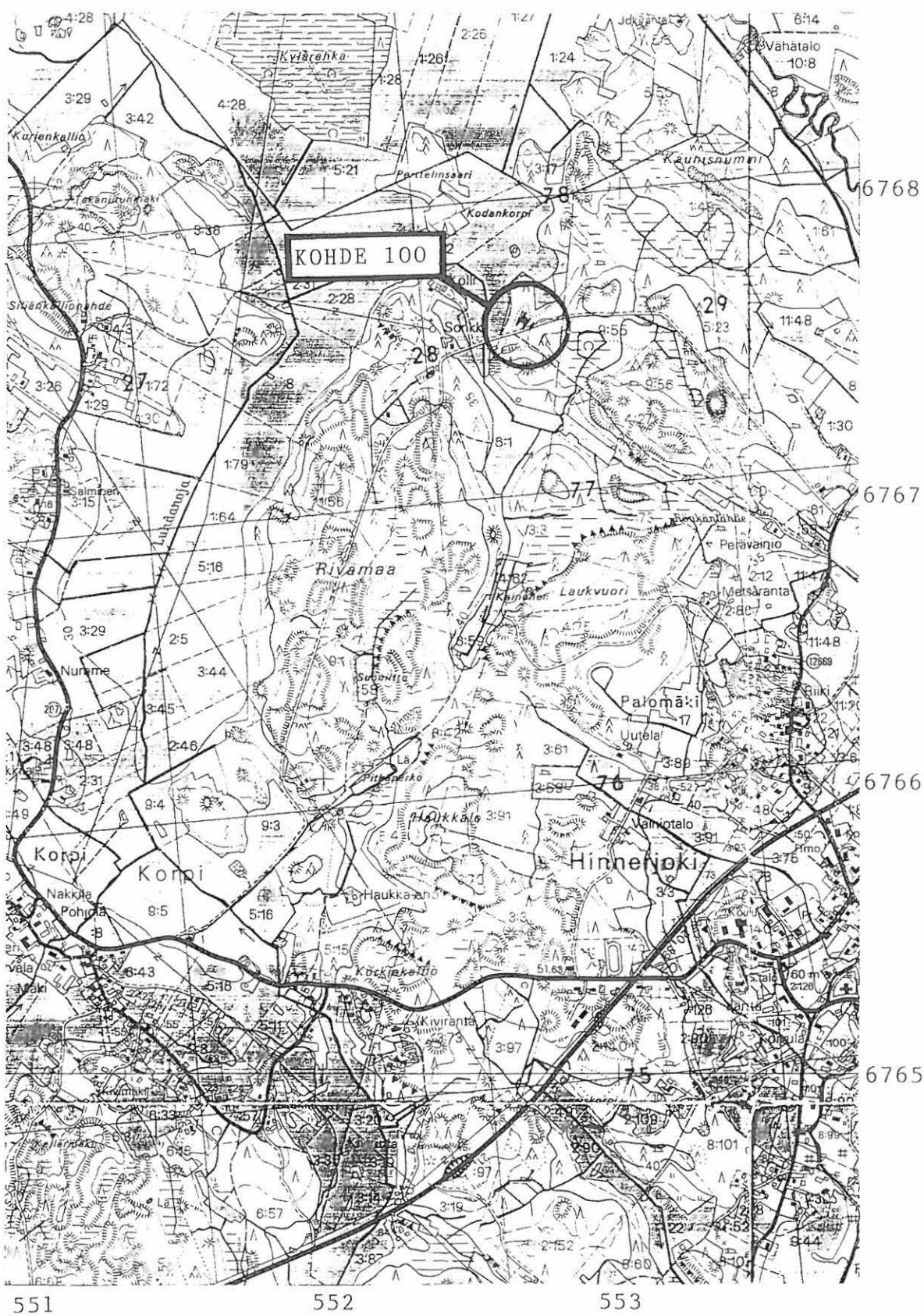
551

552

PK 1133 06 HINNERJOKI

KARTTALIITE 22

KOHDE 100



551

552

553

6768

6767

6766

6765

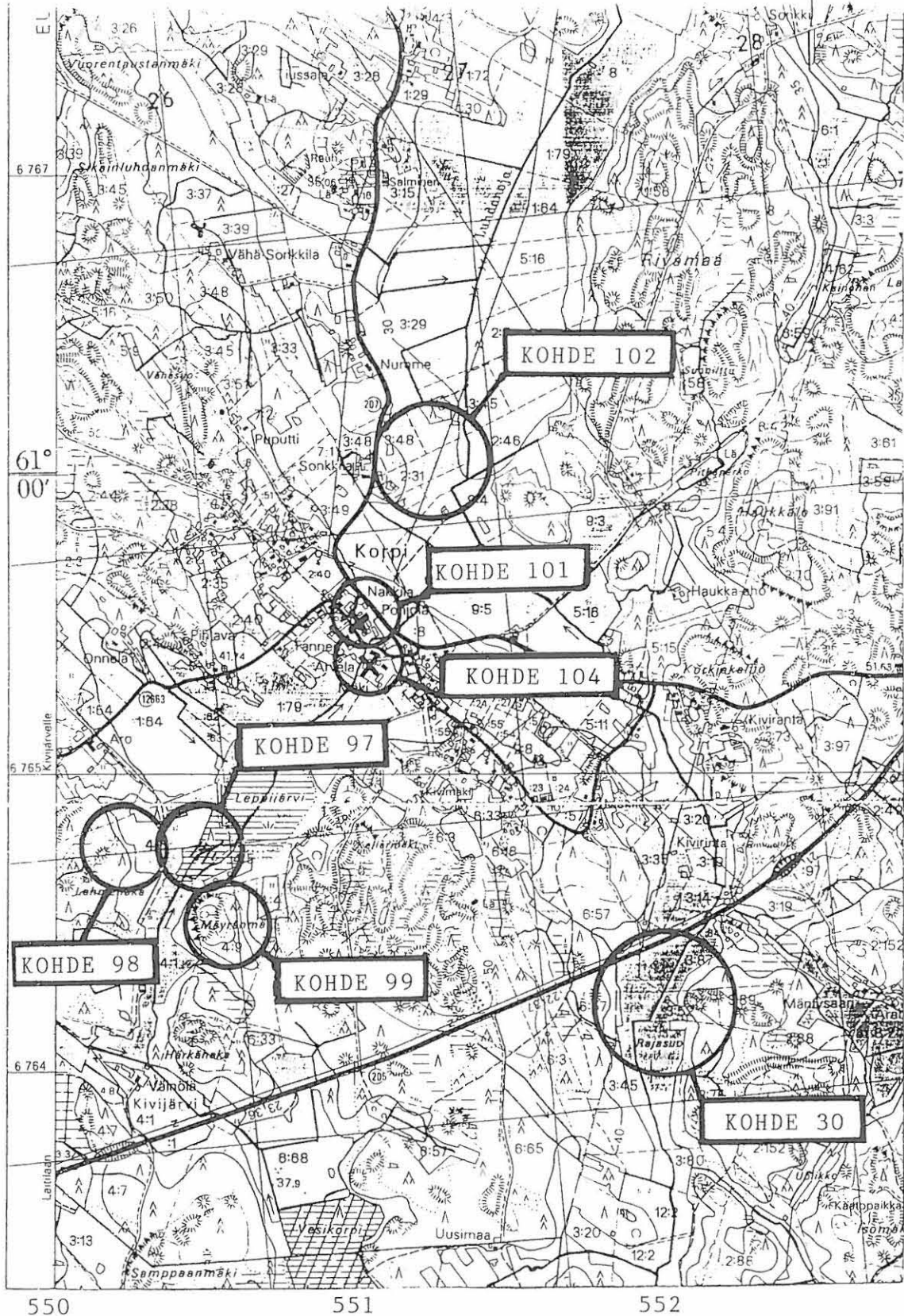
PK 1133 06 HINNERJOKI

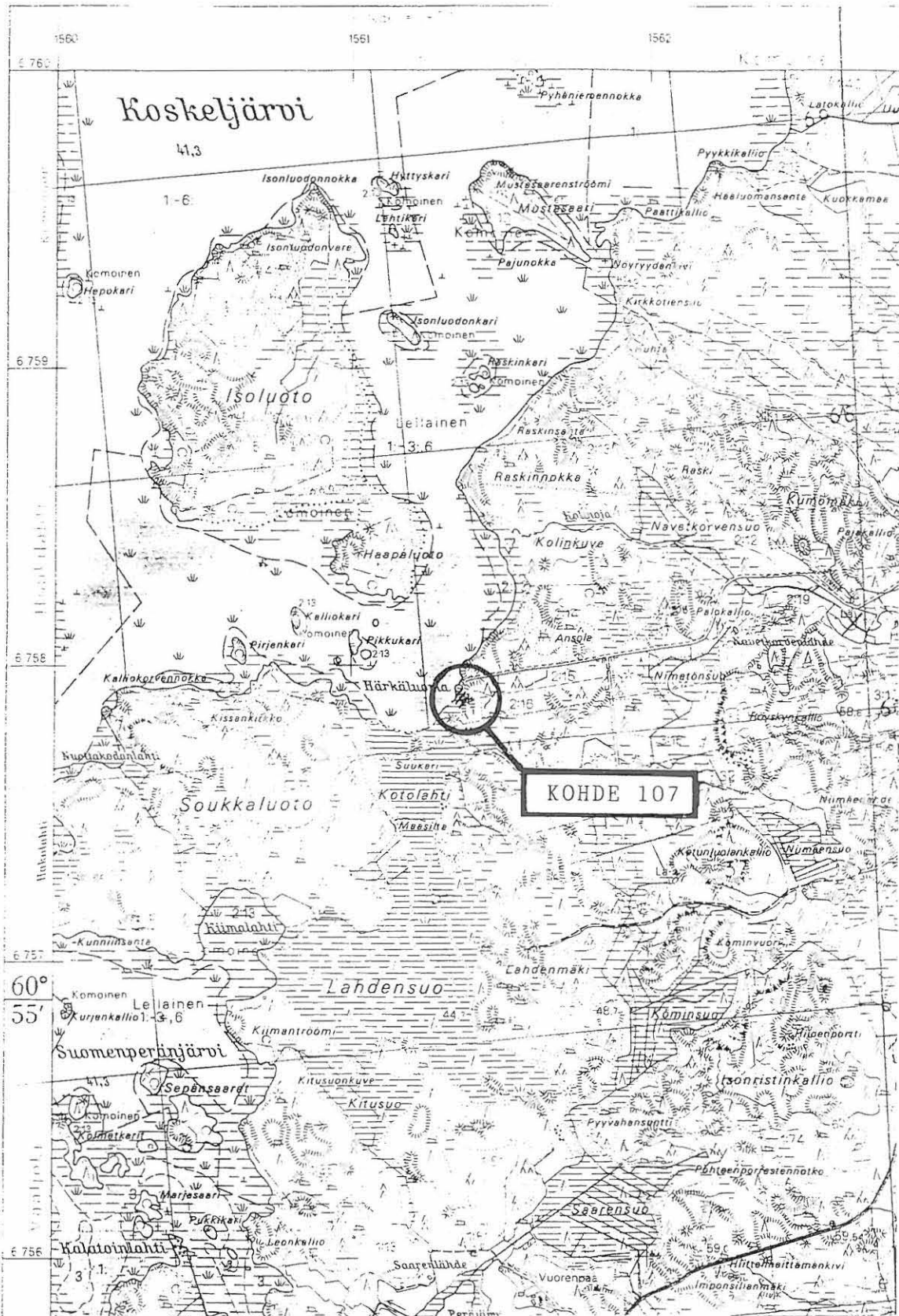
KARTTALIITE 23

KOhteet 97,98,99,101,

102,104,

30

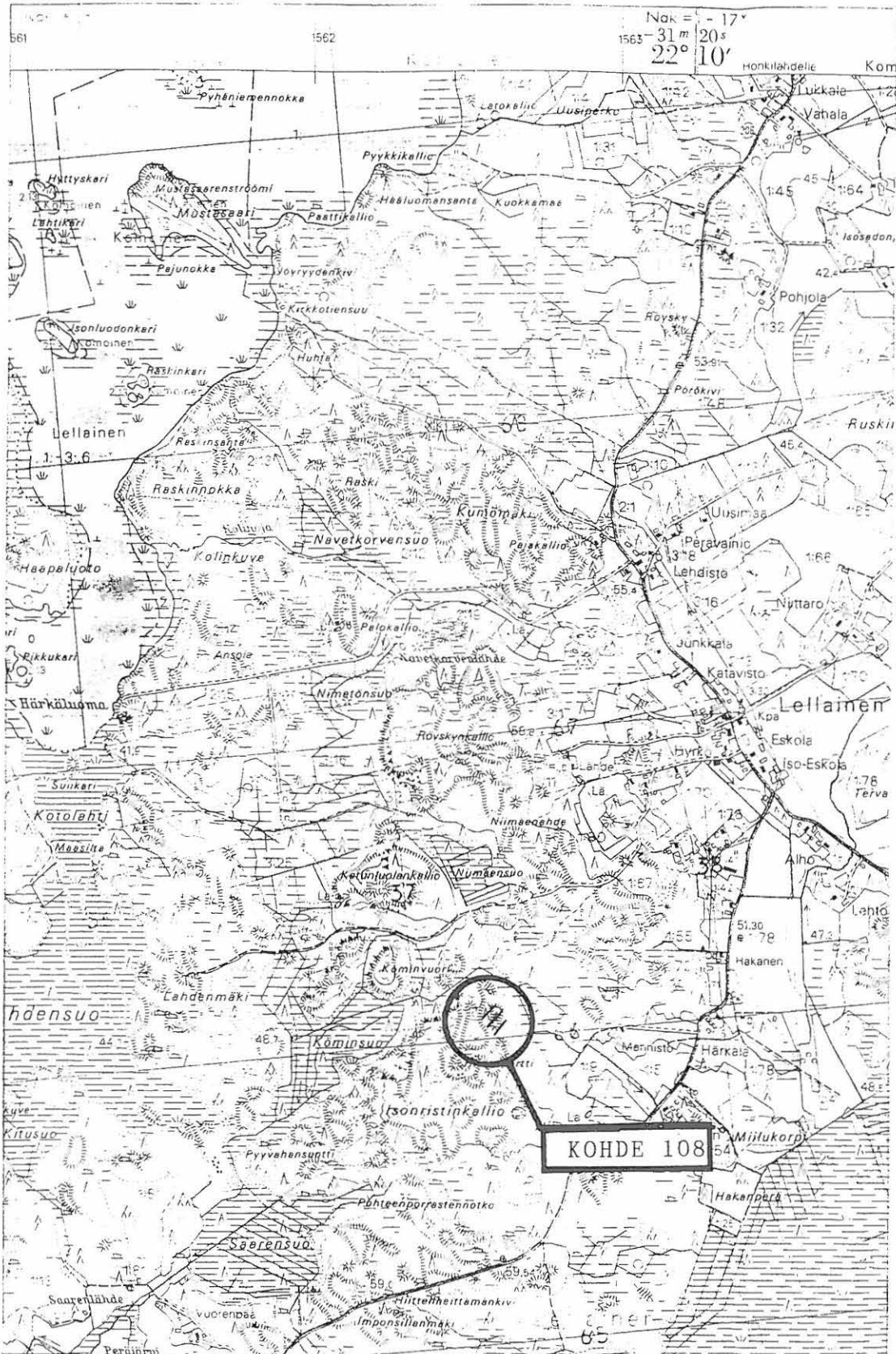




PK 1133 08 LELLAINEN

KARTTALIITE 25

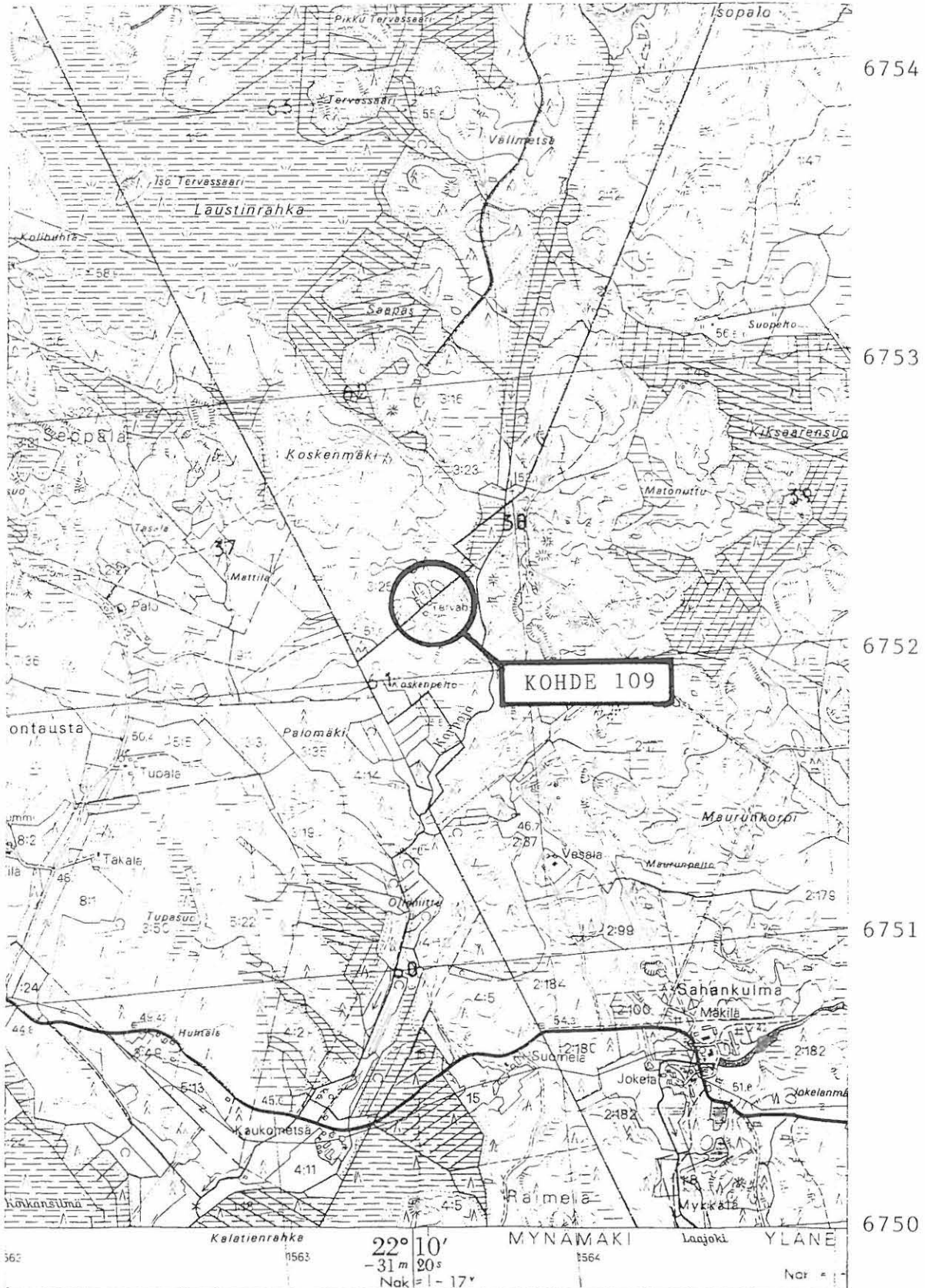
KOHDE 108

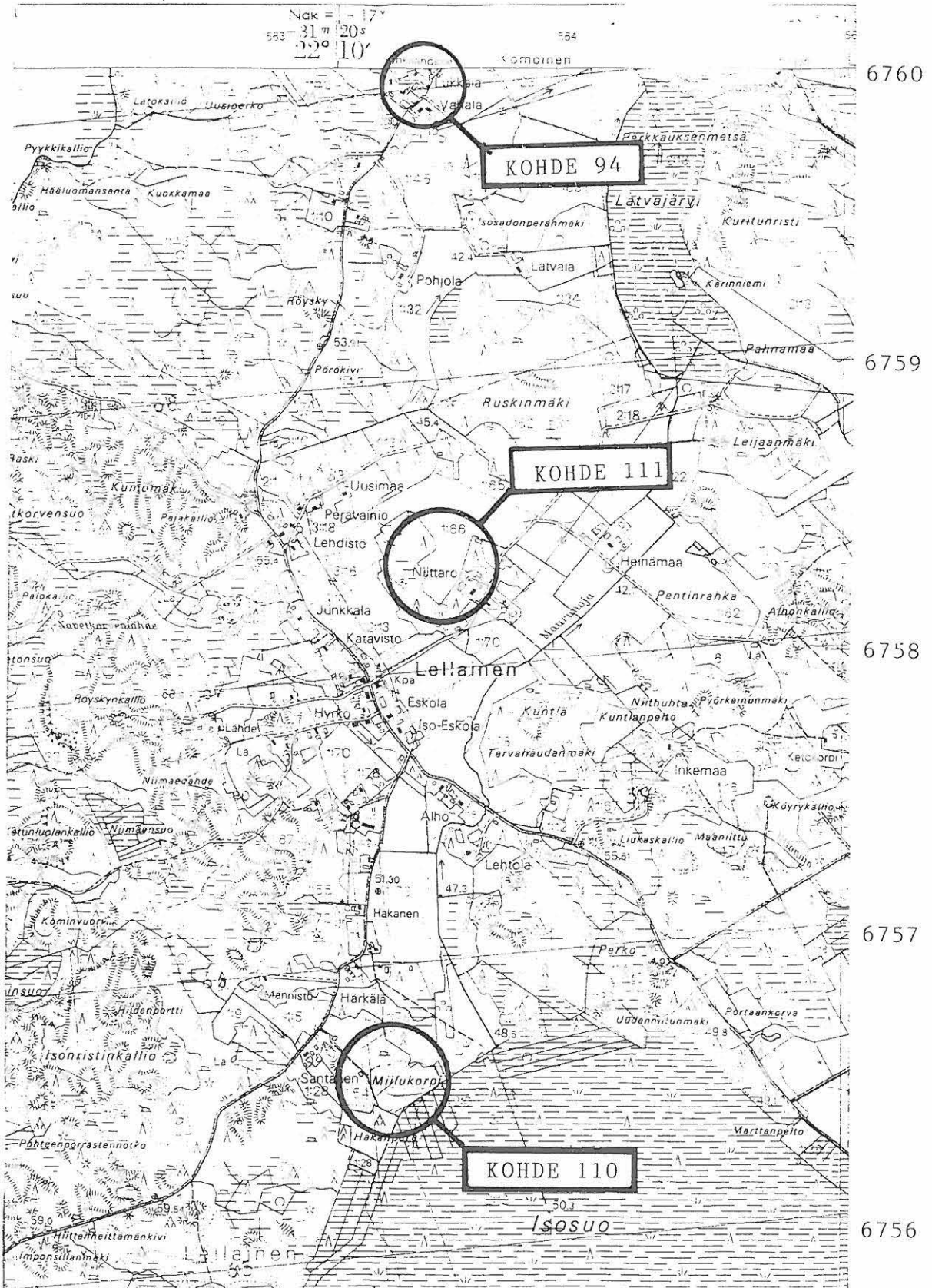


PK 1133 08 LELLAINEN

KARTTALIITE 26

KOHDE 109



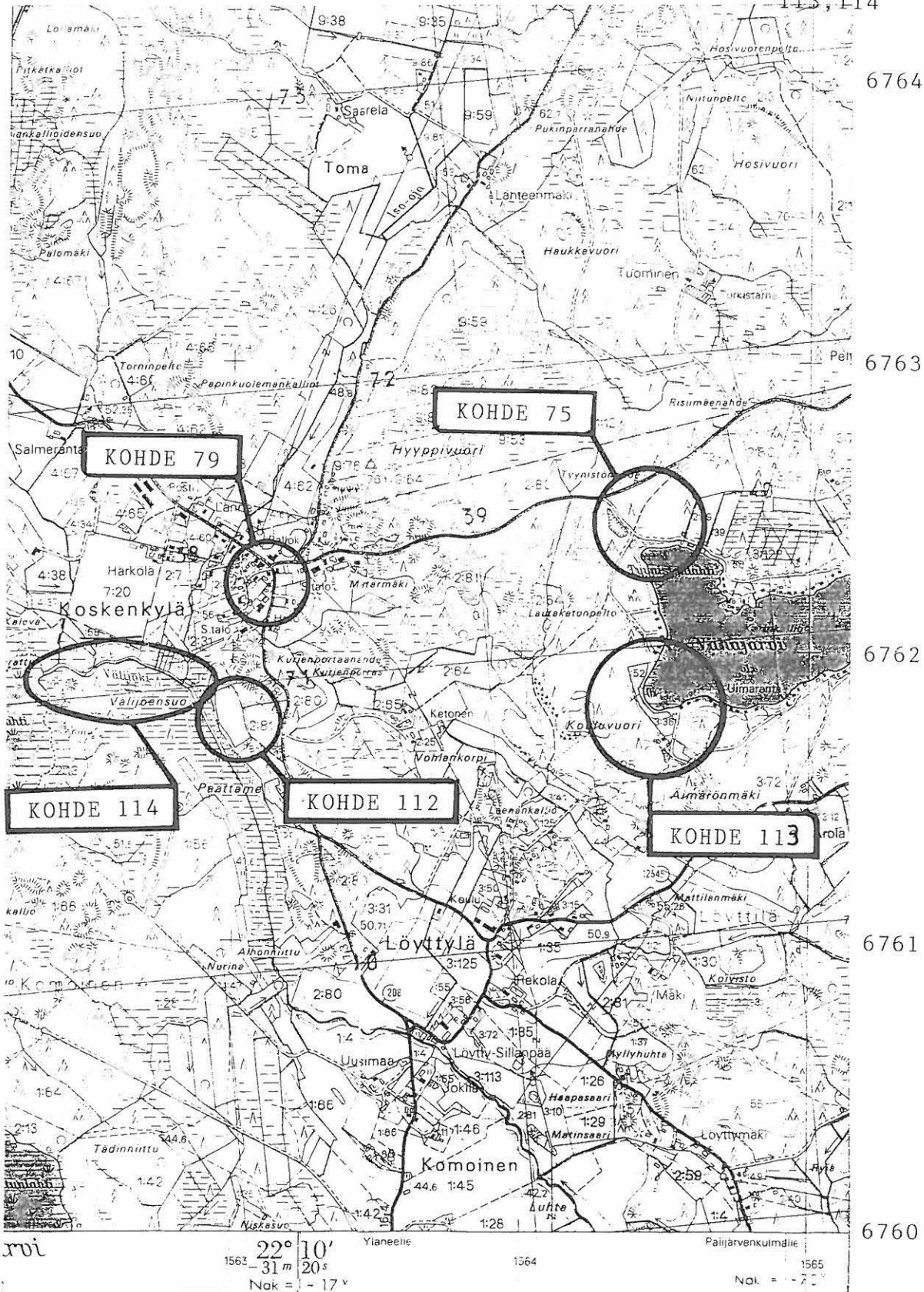


PK 1133 09 HONKILAHTI

KARTTALIITE 28

KOhteet 75,79,112,

113,114



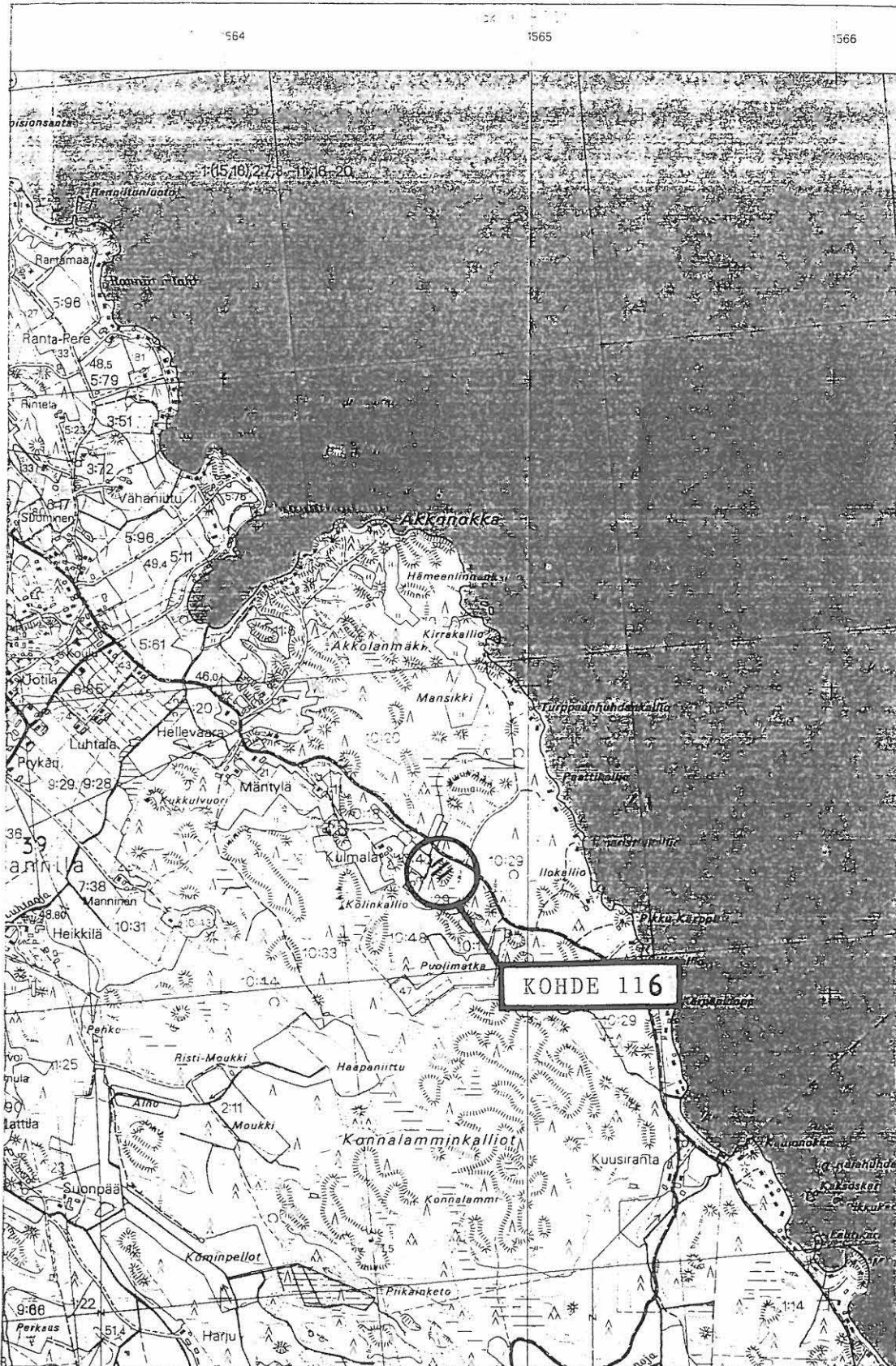
6764


6763


6762

6761

6760



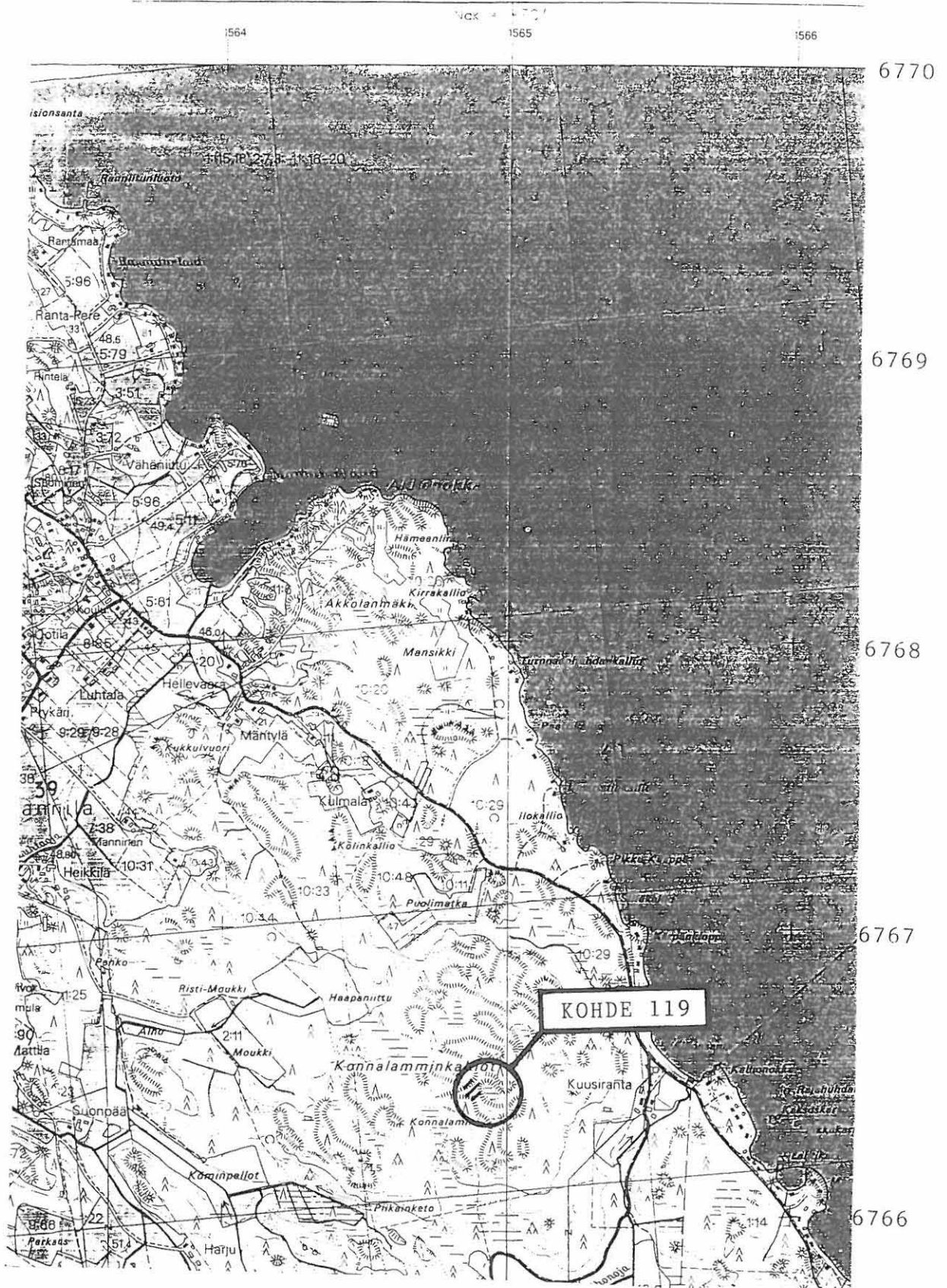




PK 1133 09 HONKILAHTI

KARTTALIITE 32

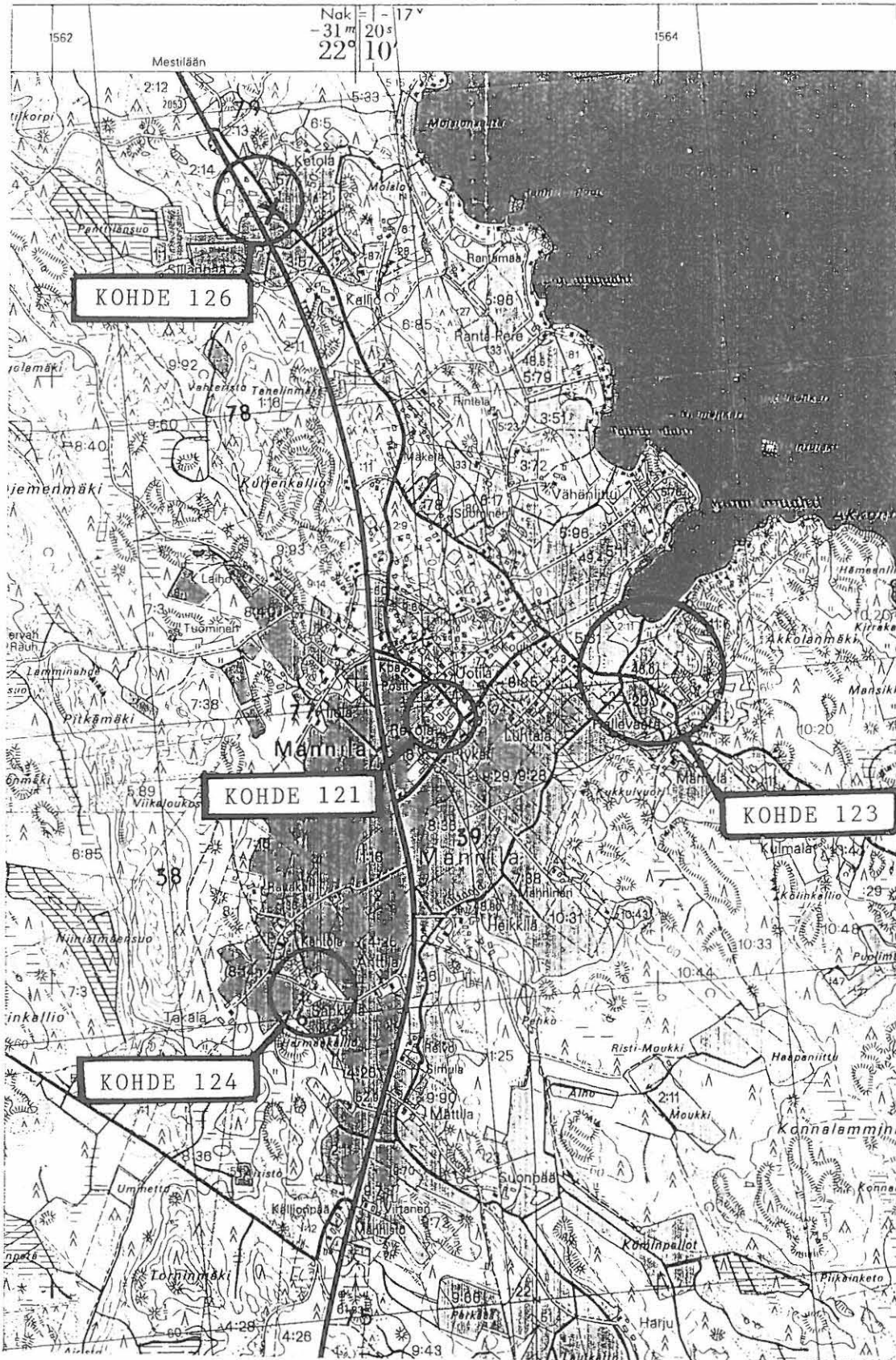
KOHDE 119

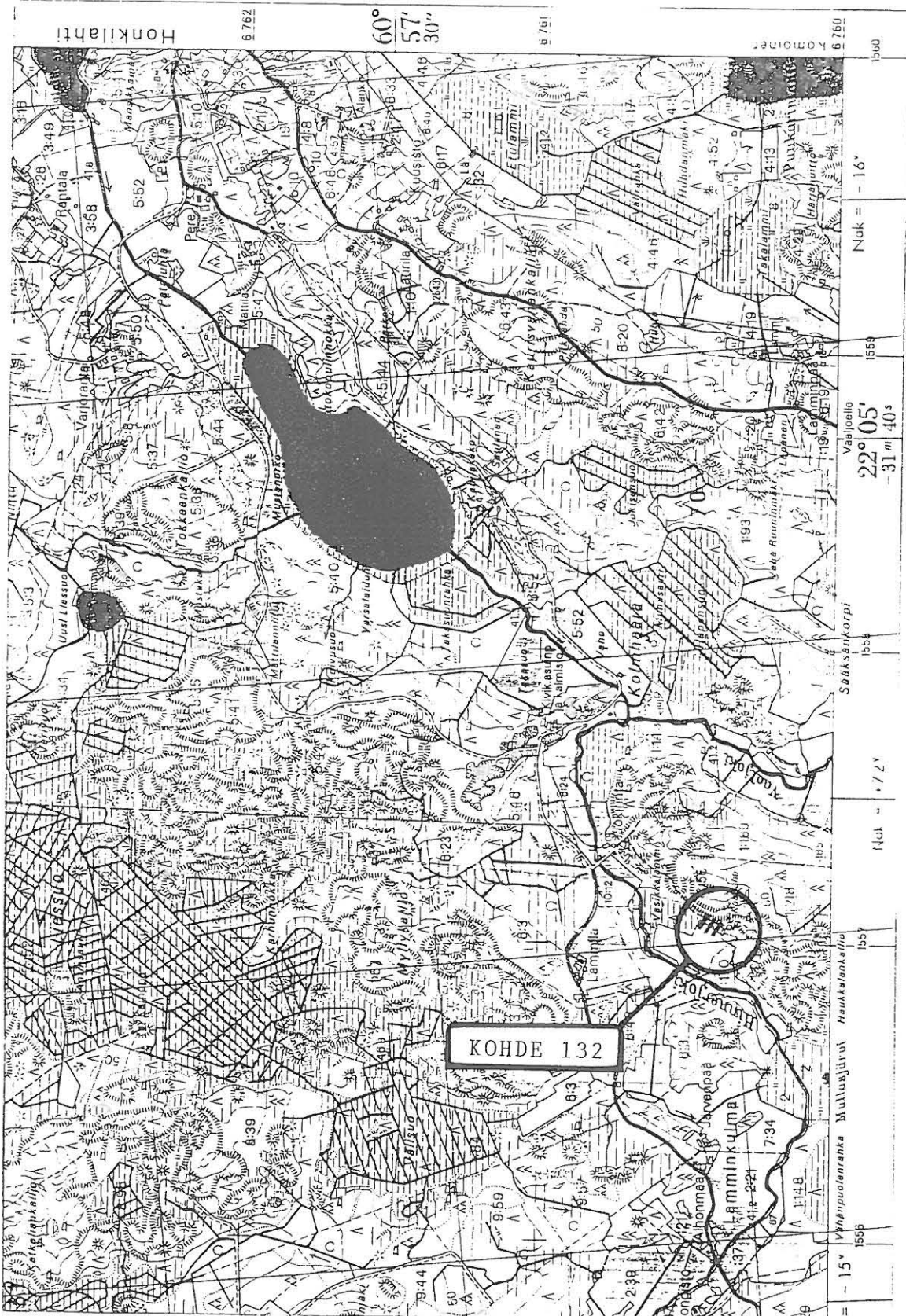


PK 1133 09 HONKILAHTI

KARTTALIITE 33

KOhteet 121, 123, 124,
126







PK 1133 08 LELLAINEN

KARTTALIITE 36

KOHDE 134



560

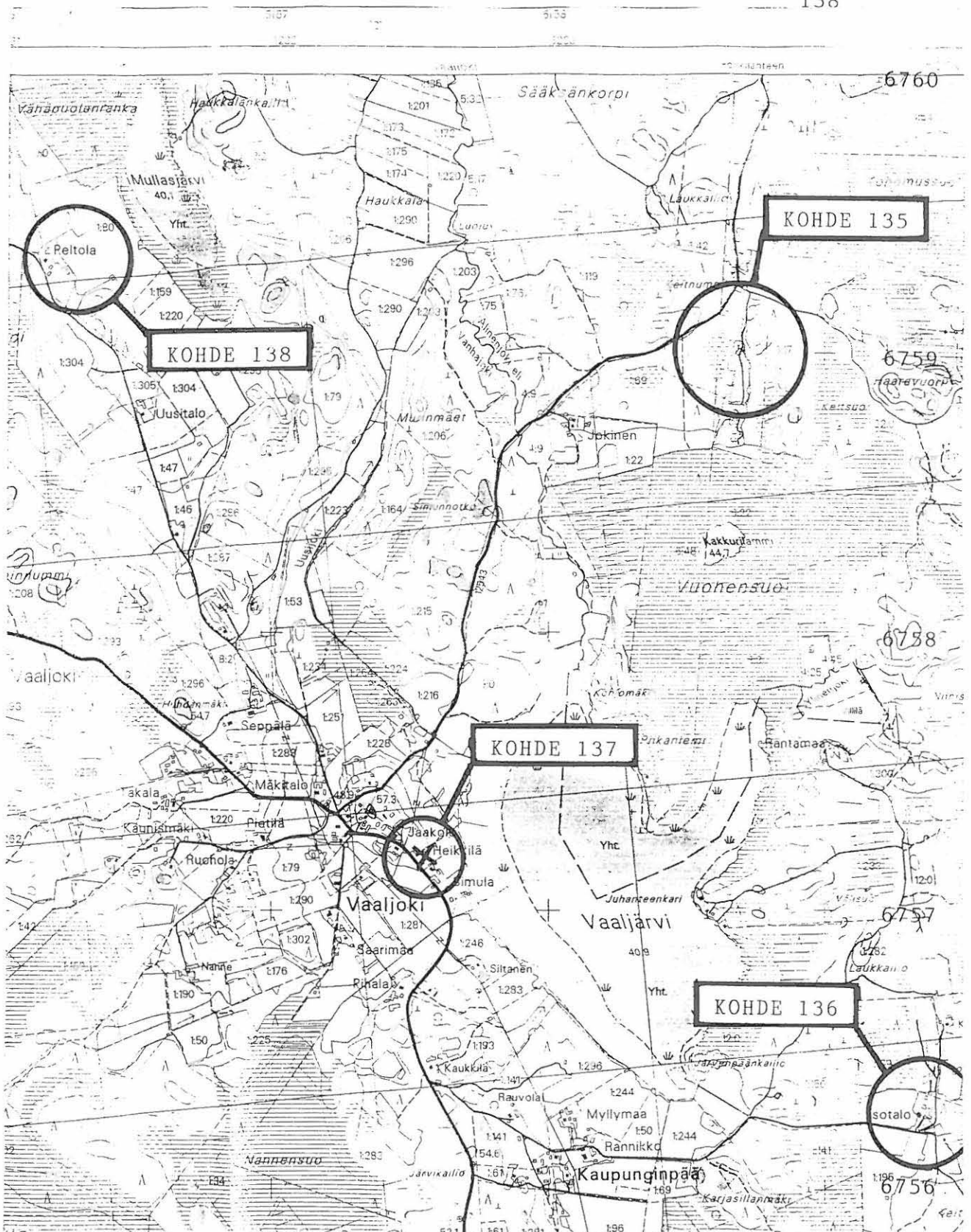
561

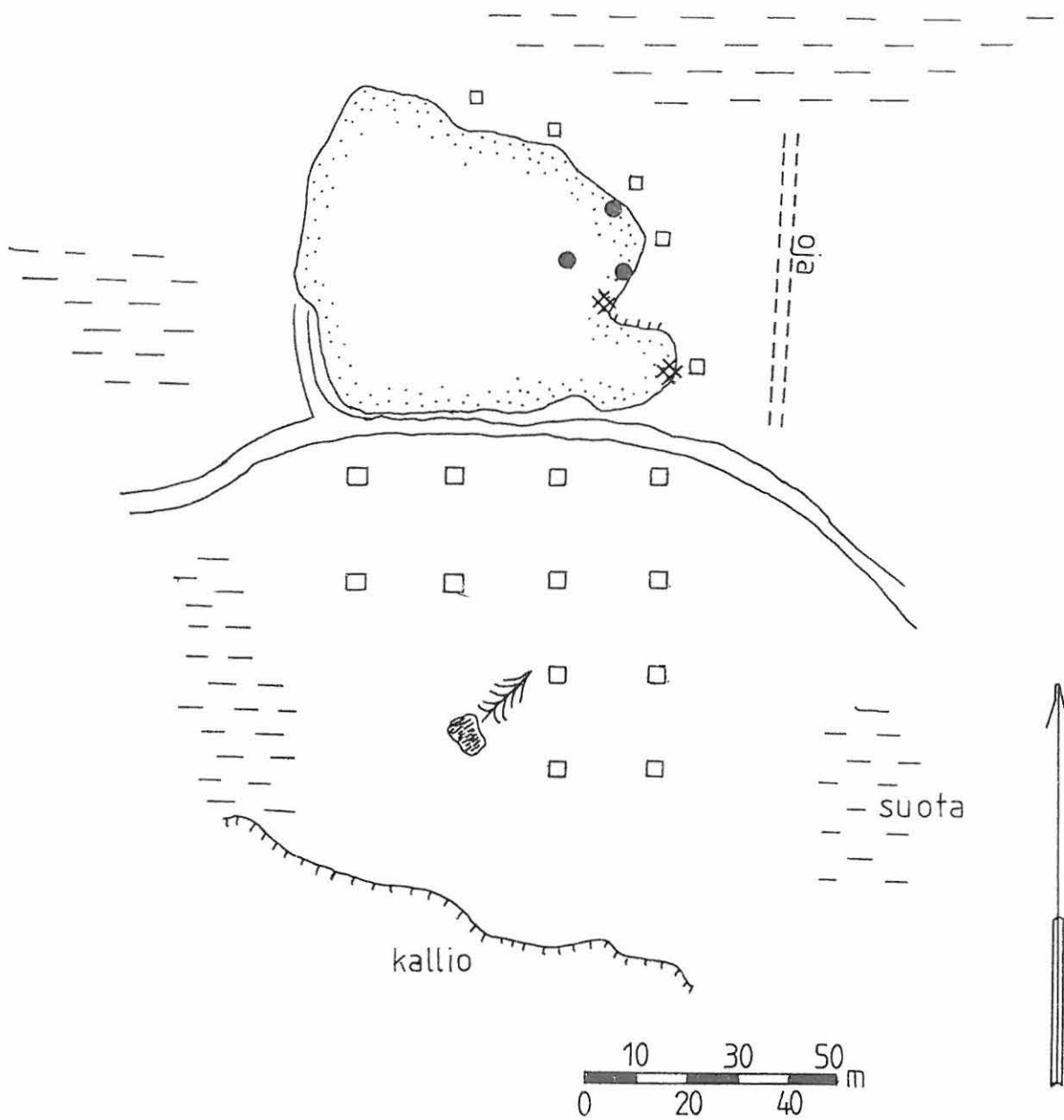
562

PK 1133 05 VAALJOKI

KARTTALIITE 37

KOhteet 135, 136, 137,
138





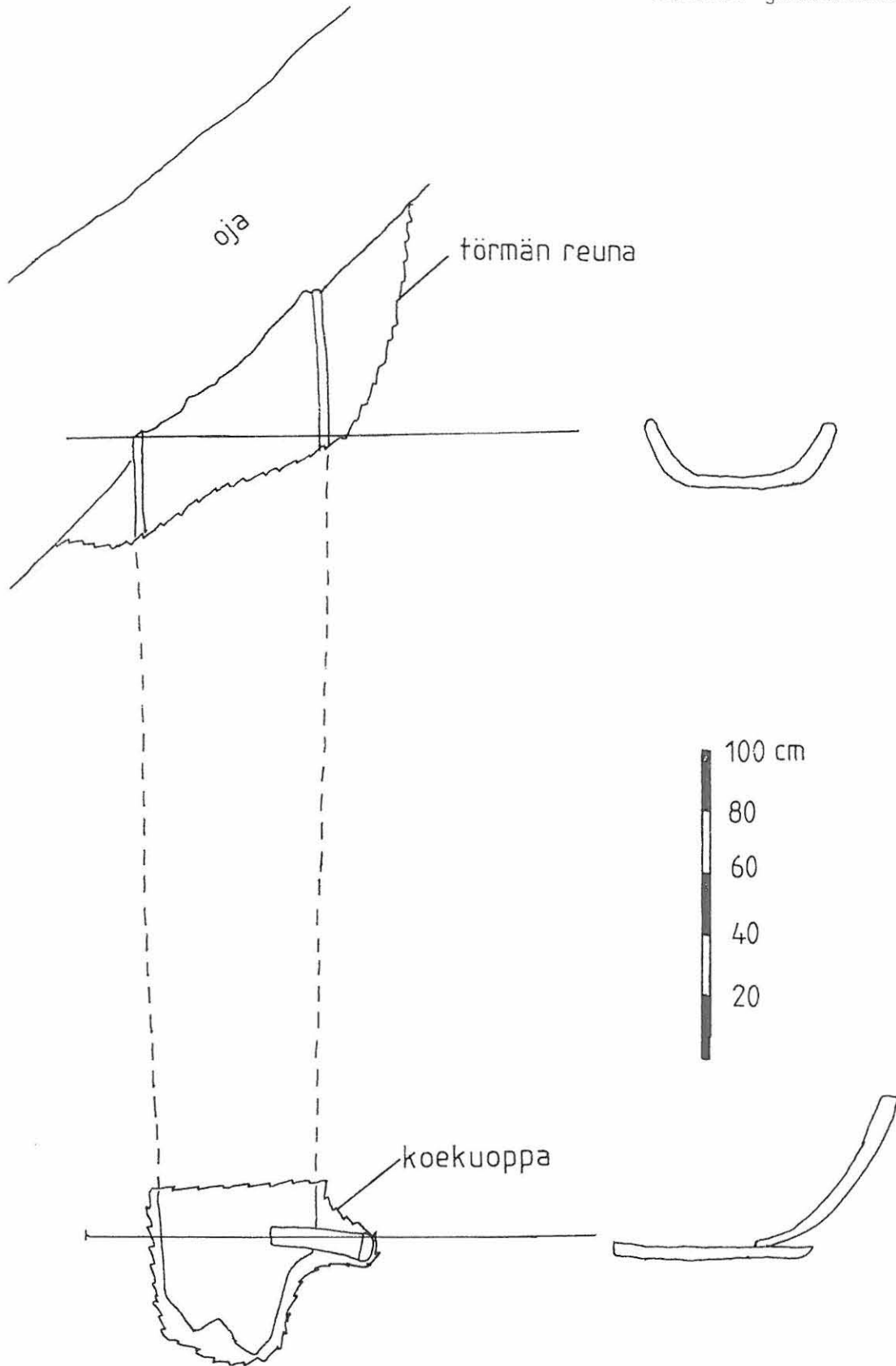
- koekuoppa
- iskos
- ✱ palaneita kiviä

KOHDE 11: Hinnerjoki,
Kosonkangas
Kivikautinen löytöpaikka
piirt. T. Heikkinen

KOHDE 97:

Korpi, Leppijärvi

Ruuhun jäännökset



piirt. T. Heikkinen