

Enzuri, tsfo 101/12.4.1991

HAAPAVEDEN INVENTOINTI 1990  
Petri Halinen

## SISÄLLYSLUETTELO

JOHDANTO	2
TÖIDEN KULKU	2
LUETTELOT	
Tarkastetut kohteet	5
Esineluettelo	7
Kiinteät muinaisjäännökset	14
Mahdolliset kiinteät muinaisjäännökset	15
Muut muinaisjäännökset	16
KOhteet	18
YLEISKARTTA	221
NEGATIIVI- JA DIA LUETTELO	222
VALOKUVATAULUT	-224 2230

## JOHDANTO

FK Petri Halisen suorittaman Haapaveden kunnan muinaisjäännösinventoinnin maastotyöt tehtiin toukokuussa 1990 ja jälkityöt tammi-helmikuussa 1991. Työn tarkoituksena oli luoda kokonaiskat-saus tähän mennessä tehdyistä muinaisjäännöshavainnoista, selvittää niiden yhteys kiinteisiin muinaisjäännöksiin ja pyrkiä löytämään ennestään tuntemattomia muinaisjäännöksiä. Työn rahoittivat Pohjois-Pohjanmaan Seutukaavaliitto (25 000 mk) ja Haapaveden kunta (20 000 mk).

Haapaveden kunnan alueella on tehty tähän mennessä yksi muinais-tieteellinen tutkimus: Leena Engblomin johdolla kaivettu asuin-paikka Mieluskylä (=31 Aho). Aarne Europaeus teki vuosisadan alussa (1908-09) Haapajärven kihlakuntakertomuksen, johon hän oli kerännyt Kalajokivarren pitäjät ja lisätietoja Pyhäjärven, Kärsä-mäen ja Haapaveden pitäjien muinaismuistoista. Näiden lisäksi alueella on tehty muinaisjäännösten tarkastuksia 1970-luvulla (Anja Sarvas 1973, Paula Purhonen 1976 ja 1977).

## TÖIDEN KULKU

Työn valmistelut alkoivat arkistomateriaalin kokoamisella ja ai-kaisemmin löydettyjen irtolöytöjen sijoittamisella peruskartoil-le eli niiden paikallistamisella. Kunkin esineen löytöpaikka py-rittiiin selvittämään, mutta löytötietojen puutteellisuuden vuoksi ne jäivät usein summittaisiksi. Maastotöiden yhteydessä kukin paikallistettu kohde tarkastettiin ja niidenkin kohteiden, joiden tarkkaa löytöpaikkaa ei pystytty määrittämään, ympäristö haravoitiin.

Maastotyöt suunniteltiin irtolöytöjen ja maaston topografian pe-rusteella. Kivikautiset irtolöydöt keskittyivät kunnan pohjois-ten osien järvien rannoille, Pyhäjoen ja Pyhäjärven rannoille se-kä etelässä olevien järvien rannoille. Koska näitä ympäröivät alueet ovat alavaa soista maastoa, oli järkevää kohdistaa maasto-työt samoille seuduille, mistä aikaisemmin oli löydetty esineitä.

Maastotyö keskitettiin peltoalueille ja potentiaalisille kivikautisille löytöalueille.

Inventoinnin yhteydessä kävi ilmi, että pohjoisen järviolueen muinaisjäännökset ovat erittäin suppea-alaisia ja niiden sijainti poikkesi Pyhäjokilaakson asuinpaikoista; ne sijaitsevat järvien alavilla rannoilla matalien, tuskin havaittavien hiekkaharjanteiden päällä, kun Pyhäjokilaakson asuinpaikat sijaitsevat muinaisen meren rantatörmällä. Tämän perusteella on todennäköistä, että alueella on runsaasti vastaavanlaisia muinaisjäännöksiä, joita on vaikea havaita ja jos ne havaitaan, sijaitsevat ne pelloilla. Tässä työssä keskityttiin peltoalueiden järjestelmälliseen harvointiin, mistä johtuen todennäköisesti suurin osa pienialaisista kivikautisista asuinpaikoista jäi löytymättä.

Pyhäjokilaakso muodostuu pitkästä, lähes samalla korkeudella olevasta laaksosta, jonka reunat erottuvat paikoin jyrkkinä törminä. Laakso on keskimäärin kilometrin levyinen ja se on muodostanut ancyllus ja litorinameren vaihettumisaikaan pitkän ja kapean vuonomaisen lahden, jonka ranta on tällä hetkellä n. 90-95 m:n korkeudella. Suurin osa inventoinnin yhteydessä löydetyistä kivikautisista asuinpaikoista sijaitsee vuonon rannoilla yleensä paikoissa, jotka poikkeavat ympäröstään; joen ja järven yhtymäkohdassa, niemekkeessä. Lisäksi asuinpaikkoja löytyi nykyisen joen rannoilta paikoista, jotka myös erottuvat ympäröstään; kosket tai rannan lähellä olevat saarekkeet. Aivan joen rannasta ei löytynyt kiinteitä muinaisjäännöksiä, koska joen tulvat ovat todennäköisesti huuhtoneet jäljettömiin kaikki merkit. Joen rantamaiseman käytöstä kivikaudella ovat merkkeinä monet jokirantapelloista löytyneet irtolöydöt.

Vatjusjärvien alueelta ei löytynyt selviä kivikautisia asuinpaikkoja, vaan ainoastaan kohteita, joita vähälöytöisinä voidaan pitää mahdollisina asuinpaikkoina.

Kustakin tarkastetusta kohteesta on tehty kohdekohtainen selvitys, johon liittyy peruskarttaote ja yleiskarttaluonnos. Kartat on liitetty heti kohdeselvityksen perään. Koko kunnan muinaisjäännösten sijaintikartta on liitteenä kertomuksen lopussa ennen kohdekohtaisia valokuvaluetteloja ja valokuvatauluja. Lisäksi

kertomuksessa on luettelot tarkastetuista kohteista, esineistä ja muinaisjäännöksistä.

Muinaisjäännösluetteloissa on erotettu kiinteät, mahdolliset kiinteät ja muut muinaisjäännökset toisistaan. Näissä on mainittu kohteen numero ja nimi sekä muinaisjäännöksen laji ja luokka. Lajia määriteltäessä on kiinnitetty huomiota arkistotietoihin ja paikalla tehtyihin havaintoihin. Luokka on määritelty samoin perustein. Kiinteistä muinaisjäännöksistä luokassa II ovat kohteet, jotka on todettu maastokäynnillä ja ovat varmasti kiinteitä muinaisjäännöksiä eivätkä ne ole mielestäni kohteita, jotka tulisi säilyttää kaikissa olosuhteissa (luokka I) tai jotka ovat kokonaan tuhoutuneita (luokka III). Mahdollisissa kiinteissä muinaisjäännöksissä luokkaan II on laitettu sellaiset muinaisjäännökset tai siksi arvioitavissa olevat, joita ei ole paikallistettu eikä siten tarkastettu, mutta arkistotietojen perusteella ne saattavat olla muinaisjäännöksiä (kiukaat ja jättiläisten hautat/pyyntikuopat) sekä sellaiset kohteet, jotka on tarkastettu inventoinnin yhteydessä ja jotka löytöjen perusteella eivät olleet selviä irtolöytöpaikkoja eivätkä selviä asuinpaikkoja (havainnot olivat sekä artefakteja että palaneita kiviä, mutta niiden määrä oli vähäinen). Lisäksi luokkaan III on laitettu mahdollinen asuinpaikka, joka on tuhoutunut. Muissa muinaisjäännöksissä luokkaan II on laitettu sellaiset irtolöytökohteet, joita ei olla kyetty paikallistamaan ja sellaiset kivikautiset löytöpaikat, jotka on löydetty systemaattisen etsinnän tuloksena inventoinnin yhteydessä eikä satunnaisesti kuten irtolöydöt. Luokkaan III on laitettu sellaiset irtolöydöt, joiden yhteydestä ei inventoinnissa havaittu kiinteään muinaisjäännökseen viittaavaa.

Inventointilöydöt on luetteloitu kohteittain tarkastus- ei kohde- numerojärjestyksessä. Numerolle KM 26219 on luetteloitu Haapaveden opisto löydöt, jotka tuotiin kansallismuseon kokoelmiin.

Helsingissä 14.3.1991

*Petri Halinen*

Petri Halinen

## TARKASTETUT KOHTEET

No	Kohde
1	Autiokorpi/Perttulankangas
10	Manninmaa
11	Rytky
12	Kivilahti
13	Niemelä
14 ja 56	Sonnila
18	Niemi
21	Männikkö
22	Kivelä (48 Erkkilä)
23	Veivo
24	Alatalo
25	Haapakoski
26	Haara
31, 42, 43	Aho
32	Vatjusjärvi Kemin maa
33	Laukkala
34	Petäjikkö
35	Leukala I-III
37	Alamaa
46	Kytökylän kansakolu
51	Martinmäen ja Jussilan raja
52	Rauma
53	Aholan Rehulankaarto
54	Korkattijärven Moisanranta
57	Kivelänmäki
58	Koivuaho
59	Mustikkalahti NW
60	Lepustö
61	IVO
62	Heikkola
63	Niskapelto
64	Muuttola
65	Männistö
66	Uusi-Rytky
67	Kangas

68	Kärsivä
69	Väinölä
70	Sakarila
71	Lehtikangas
72	Ilmari
73	Viirikorpi
74	Kuusikoski
75	Salo
76	Ahokangas
77	Mäntylä
78	Mäntylä E
79	Nurmela ja Mäntylä
80	Kotimäki
81	Hietala
82	Mieluskoski
83	Keskiaho
84	Ketola
87	Junno
89	Pyöreä
91	Leukala NW

## ESINELUETTELO

KM kansallismuseo  
 PPM Pohjois-Pohjanmaan maakuntamuseo  
 HKM Haapaveden kotiseutumuseo

museo ja No	esine	kohde no
<u>KM</u>		
214:1	mejsel	-
215	hålmejsel	33
1821:1	tasataltta	9
2477:63-65	tasatalttoja	10
2477:66	tasataltta	11
2477:67	tasataltta	12
2477:68	tasataltta	13
2477:69	kiviesineen teräfragmentti	14 ja 56
2477:70	kourutalтта	-
2477:72	tasataltta	15
2477:73	tasataltta	16
3081:29	kourutalтта	17
3169:1	kourutaltan katkelma	18
3512:9	tasataltta	19
3518:4	kourutalтта	20
3518:6	tasataltta	21
3518:7	tasataltta	22
3518:8	tahkokivi	22
3518:9	tasataltta	13
3518:10	tasataltta	14 ja 56
3518:14	rautainen putkikirves	14 ja 56
3522:1	kirves	-
3522:2	kirves	-
3522:3	kourutalтта	23
3522:18	tasataltta	24
3540:6	tasataltta	25
3540:7	kourutalтта	26
3549:1	kovasin	27
3549:2	kaksoistalтта	28



3678:2	tasataltta	29
3678:3	kourutalтта	30
3855:13	tasataltta	12
4280:3	tasataltta	31, 42, 43
4280:12	reikäkivi	32
5218:29	kiviaseen esityö	14 ja 56
5218:30	tasataltta	33
5218:31	tasataltta	33
5218:32	tasataltta	34
5218:33	kiviase	35
5218:38	rautakirves	14 ja 56
5415:35	sädekiviliusketta, aseainesta	14 ja 56
5415:36	aseaines tai kiviaseen jäännös	36
5415:37	kirves	35
5415:38	tuura	35
5415:39	kiviaseen jäännös	35
5415:40	hioinkivi	35
6295	tasataltta	37
6421:1	tasataltta	35
10718	kaksoistalтта	37
10719	tasataltta	38
13582:1-10	poikkikirves, kirves, talttoja kiviesineitä	39
13584	tasataltta	40
13585	tasataltta	41
13586:1-8	kirves, tasataltta, teelmä, talttoja	31, 42, 43
13587:1-14	talttoja, kirveen kapp., kvartsi- kaapimia piipala, kvartsi- ja kivi- iskoksia	31, 42, 43
13588	kirves	31, 42, 43
13589	kirveen kappale	44
14250	sädekiviliuskeiskoksia	45
14824:1-3	liuskekeihäänkärki, hiiltä	53
14915:1-6	kourutalttoja, keihäänkärjen kat- kelma, taltta, riipuksia 2 kpl	54
15805:1-6	kvartsiesineitä ja -iskoksia sekä palanutta luuta	55
15806:1-6	kvartsiesineitä ja -iskoksia sekä hioinkiveä	55

16130:1-19	kvartsiesineitä ja palanutta luuta	55
24838:1-106	asuinpaikkalöytöjä	31, 42, 43
26177:1-2	kvartsikaapimia	37
26178:1-3	kvartsiesineitä ja -iskoksia	57
26179:1-2	kvartsia ja piitä	58
26180:1-3	kvartsia ja liusketta	59
26181:1-2	kvartsia ja piitä	18
26182:1-3	kvartsiesine, -iskoksia ja liusketta	60
26183:1-12	kvartsiesineitä ja -iskoksia sekä liusketta	61
26184:1-2	kvartsia	62
26185:1	kvartsi-iskos	63
26186:1-2	piitä ja kvartsi-iskoksia	64
26187:1-3	liuske-esineen katkelma, palanutta savea, piitä	65
26188:1-6	liuske-esineen katkelma, kvartsiesi- neitä, -iskoksia ja palanutta luuta	66
26189:1	kvartsi-iskos	11
26190:1	kvartsi-iskoksia	23
26191:1	kvartsi-iskos	67
26292:1-12	tasataltta, kvartsiesineitä, piitä kvartsi-iskoksia	68
26193:1-9	liuske-esineen katkelma, kvartsiesi- neitä, kvartsi-iskoksia	35
26194:1-3	liuske-esineen katkelma, kvartsiesi- ne, kvartsi-iskos	14 ja 56
26195:1-7	liuske-esineen katkelma, kvartsiesi- neitä, kvartsi-iskoksia	22 ja 48
26196:1-6	kvartsiesineitä ja -iskoksia	21
26197:1-2	kvartsiesine, piitä	69
26198:1-2	kvartsi-iskoksia	70
26199:1	kvartsi-iskos	71
26200:1	liuske-esineen katkelma	72
26201:1	kvartsi-iskoksia	25
26202:1	kvartsi-iskoksia	73
26203:1	kvartsi-iskoksia	74
26204:1-3	kvartsiesine ja -iskoksia, pala- nutta luuta	75
26205:1	kvartsi-iskos	76
26206:1-4	kvartsiesine ja -iskoksia, pala-	

	nutta luuta	77
26207:1-2	kvartsi-iskoksia, palanutta luuta	78
26208:1-7	liuskekirveen katkelma, kvartsiesi- ne ja -iskoksia, palanutta luuta, piitä	79
26209:1	kvartsi-iskos	80
26210:1-4	kvartsiesineitä ja -iskoksia	81
26211:1-8	kvartsiesineitä ja -iskoksia, piitä	82
26212:1-9	tasataltta, kvartsiesineitä ja -is- koksia	31
26213:1-5	kvartsiesineitä ja -iskoksia	83
26214:1-5	kvartsiesineitä ja -iskoksia, piitä	84
26215:1	liuske-esineen katkelma	85
26216:1	kvartsikaavin	86
26217:1-3	kvartsiesine ja -iskoksia, pala- nutta luuta	87
26218:1	puuksen kärkikatkelma	88
26219:3	liuskekirves	-
26219:4	liuskekirves	-
26219:5	liuskekirves	-
26219:6	kourutaltta	-
26219:7	tasataltta	-
26219:8	tasataltta	-
26219:9	liuskekirves	-
26219:10	liuskekirves	-
26219:11	kourutaltta	-
26219:12	hiottu kivi	-
26219:13	kourutaltta	-
26219:14	kourutaltta	-
26219:15	kourutaltta	-
26219:16	kourutaltta	-
26219:17	tasataltta	-
26219:18	kaksoistaltta	-
26219:19	tasataltta	-
26219:20	poikkikirves	-
26219:21	liuskekappale	-
26219:22	tasataltan katkelma	-
26219:23	kourutaltan teelmä	-
26219:24	liuskekärjen katkelma+kourutaltta	-
26219:25	kaitataltta	-

26219:26	keihäänkärjen katkelma	-
26219:27	keihäänkärjen katkelma	-
26219:28	keihäänkärjen katkelma	-
26219:29	keihäänkärjen katkelma?	-
26219:56	reikäkivi	-
26219:169	reikäkivi (värttinänpyörä?)	-
<b>PPM</b>		
4459:1-12	pallonuija, kaksoistaltta, tasa- talttoja, keihäänkärki, piitä	22 ja 48
515/993/1556	kivitaltta	47
518/1560	kivitaltta	24
520/1563	kivitaltta	8
717/1918	hioinkivi	46
4571	kaksoistaltta	49
4573:1	poikkikirves	50
4573:2	keihäänkärjen katkelma	50
<b>HKM</b>		
61	kourutaltta	50
62	kourutaltta	50
118	kivitaltta	23
151	kivinen työkalu	-
463	kivitaltta	89
464	kivitaltta	89
465	kivitaltta	89
483	kivitaltta	-
514	jauhinkivi	-
515	kivitaltta	-
516	2 hioinkiveä	-
629	kivitaltta	68
686	kourutaltta	-
722	kourutaltta	31
723	tasataltta	-
749	kivitaltta	-
764	kivitaltta	-
770	kivitaltta	-
780	kivikirves	-
793	poikkikirves	-
873	talttakivi	-

874	hiomalaaka	-
875	taltta	-
876	tasataltta	-
901	kivitaltta	31
1105	tasataltta	-
1173	kivitaltta	-
1175	kirvestappara	-
1249	kivitaltta	-
1280	kivitaltta	-
1295	kourutaltta	-
1317	pieni kiviesine	-
1318	hioin	-
1346	kaksoiskirves	25
1362	kaksoistaltta	-
1380	puusuksi	90
1386	reikäkivi	-
1388	hioin	-
1404	kivitaltta	51
1436	kivitaltta	23
1486	kivitaltta	-
1786	kivikirves	89
1825	kivikirves	59
-	tasataltta	-
-	kaitataltta	-
-	kaitataltta	-
-	kourutaltta, josta tehty siiman-	
	paino	-
-	reikäkivi	-
Oulun Suomal. yhteiskoulu		
-	taltta	-
Rauman museo		
1597:68		
Keski-Pohjanmaan kansanopisto		
63	poikkikirves	51
-	kourutaltta	52

**Muut**

Eläinlääkäri Jääskeläisellä Salossa, kiviase	44
Laulaja Pasi Jääskeläisellä Haapavedellä, reikäkivi	44

## KIINTEÄT MUINAISJÄÄNNÖKSET

No	kohde	laji	luokka
1	Autiokorpi/Perttulankangas	kiviraunioita	II
7	Kärjäsaari		II
14 ja 56	Sonnila	kivik. asp.	II
18	Niemi (Eskolanniemi)	kivik. asp.	III
21	Männikkö	kivik. asp.	II
22 ja 48	Kivelä ja Erkkilä	kivik. asp.	II
31,42,43	Aho	kivik. asp.	II
35	Leukala I-III	kivik. asp.	II
44	Koskela-Pirkola	kivik. asp.	III
61	IVO	kivik. asp.	II
66	Uusi-Rytky	kivik. asp.	II
68	Kärsivä	kivik. asp.	II
73	Viirikorpi	kivik. asp.	II
74	Kuusikoski	kivik. asp.	II
75	Salo	kivik. asp.	II
77	Mäntylä	kivik. asp.	II
78	Mäntylä E	kivik. asp.	II
79	Nurmela ja Mäntylä	kivik. asp.	II
81	Hietala	kivik. asp.	II
82	Mieluskoski	kivik. asp.	II
83	Keskiaho	kivik. asp.	II
84	Ketola	kivik. asp.	II
87	Junno	kivik. asp.	II
91	Leukala NW	pyyntikuoppia	II

## MAHDOLLISET KIINTEÄT MUINAISJÄÄNNÖKSET

No	kohde	laji	luokka
3	Vatjusjärvi Pirttiniemi	kiukaita	II
4	Siika-ahonkangas	jättiläisten hau- toja/pyyntikuoppia	II
5	Piipsanneva Paaliniemi	jättiläisten hau- toja/pyyntikuoppia	II
6	Pihtineva	jättiläisten hau- toja/pyyntikuoppia	II
25	Haapakoski	lp/kivik. asp.	II
54	Korkattijärven Moisanranta	lp/kivik. asp.	II
55	Tähtelä-Alikäytävä	lp/kivik. asp.	III
64	Muuttola	lp/kivik. asp.	II
67	Kangas	lp/kivik. asp.	II
70	Sakarila	lp/kivik. asp.	II
71	Lehtikangas	lp/kivik. asp.	II
76	Ahokangas	lp/kivik. asp.	II
80	Kotimäki	lp/kivik. asp.	II
85	Kaivola	lp/kivik. asp.	II
86	Ainalinpää	lp/kivik. asp.	II
89	Pyöreä	lp/kivik. asp.	II



## MUUT MUINAISJÄÄNNÖKSET

No	kohde	laji	luokka
2	Haapovuori	pirunpelto	-
8	Mieluskylä	irtolöytöjä	-
9	Mäkelä	irtolöytö	III
10	Manninmaa	irtolöytö	II
11	Rytky	irtolöytö	III
12	Kivilahti	irtolöytö	II
13	Niemelä	irtolöytö	III
15	Matintalo	irtolöytö	II
16	Hätämaa, Lahentalo	irtolöytö	II
17	Vilpula	irtolöytö	II
19	Pajala	irtolöytö	II
20	Litukka-Aho	irtolöytö	II
23	Veivo	irtolöytö	III
24	Alatalo	irtolöytö	III
26	Haara	irtolöytö	III
27	Mäyräjärven Sydänmaa	irtolöytö	II
28	Hakala	irtolöytö	II
29	Loppula	irtolöytö	II
30	Tällinki	irtolöytö	II
32	Vatjusjärvi Kemin maa	irtolöytö	III
33	Laukkala	irtolöytö	III
34	Petäjikkö	irtolöytö	III
36	Säynäjaniemen vanha talo	irtolöytö	II
37	Alamaa	irtolöytö	III
38	Ursanranta	irtolöytö	II
39	Ollalan Mattila	irtolöytö	II
40	Rykynranta	irtolöytö	II
41	Tuominiemi	irtolöytö	III
45	Laaksola	irtolöytö	III
46	Kytökylän kansakoulu	irtolöytö	III
47	Mieluskylä Heikkilä	irtolöytö	II
49	Torvela	irtolöytö	II
50	Humaloja	irtolöytö	III
51	Martinmäen ja Jussilan raja	irtolöytö	III
52	Rauma	irtolöytö	III
53	Aholan rehulankaarto	irtolöytö	II

57	Kivelänmäki	kk. löytöpaikka	II
58	Koivuaho	kk. löytöpaikka	II
59	Mustikkalahti NW	kk. löytöpaikka	II
60	Lepustö	kk. löytöpaikka	II
62	Heikkola	kk. löytöpaikka	II
63	Niskapelto	kk. löytöpaikka	II
65	Männistö	kk. löytöpaikka	II
69	Väinölä	irtolöytö	III
72	Ilmari	irtolöytö	III
88	Toivola	irtolöytö	II
90	Viitasenneva	irtolöytö	II

HAAPAVESI 1 Autiokorpi/  
Perttulankangas

Peruskartta 2433 09 AINALI

A P

x = 7128 20

x = 7127 82

y = 561 10

y = 561 64

z = 137,5 - 140

KIVIRAUNIOITA JA PYYNTIKUOPPIA, luokka II

Kylä: Mieluskoski

Tila: (33:34)

Maanomistaja 1991:

Tutkimukset: tarkastus 1908, A. Europaeus  
ilmoitus 1964, Mikko Huurre  
tarkastus 1975, Paula Purhonen  
koekaivaus 1986, Eero Jarva  
inventointi 1990, P. Halinen

Inventointilöydöt: -

Alueelta tehdyt aikaisemmat löydöt: -

**Kohteen sijainti:** Kohde sijaitsee Haapaveden kirkolta n. 13,0 km pohjoisluoteeseen, Haapavesi-Niskalanperä tien molemmin puolin, Pirnesjärven lounaisrannalta n. 300 m lounaaseen.

**Kohteen kuvaus:** Eero Jarvan tutkimusten mukaan mahdollisesti historiallisen ajan asuinpaikaksi ja kaskiraunioiksi luokitellut muinaisjäännökset sijoittuvat kahdeksi kokonaisuudeksi: Perttulankangas, joka sijoittuu tien molemmille puolille Linjalan tilan länsipuolelle ja Autiokorpi, joka sijoittuu tien länsipuolelle Kanasniityn länsipuolelle (sijaintikoordinaatit ylhäällä). Perttulankankaan muinaisjäännösalue muodostuu n. 50-60 m x 100-140 m suuruisesta länsilounais-itäkaakkosuuntaisesta vyöhykkeestä, johon kuuluu kiviröykkiöitä, kiviaitamaisia rakenteita ja kuoppia. Kivirakennelmat ovat peltoraunioita ja kuopat ovat mahdollisesti pyynti- tai ansakuoppia. Autiokorven muinaisjäännösalue muodostuu n. 80 m x 180 m suuruisesta itä-länsisuuntaisesta pitkulaisesta alueesta, johon kuuluu kiviraunioita ja kiviaitamaisia rakenteita. Myös nämä rakenteet ovat peltoraunioita.

Paula Purhonen mainitsee tarkastuskertomuksessaan havainneensa

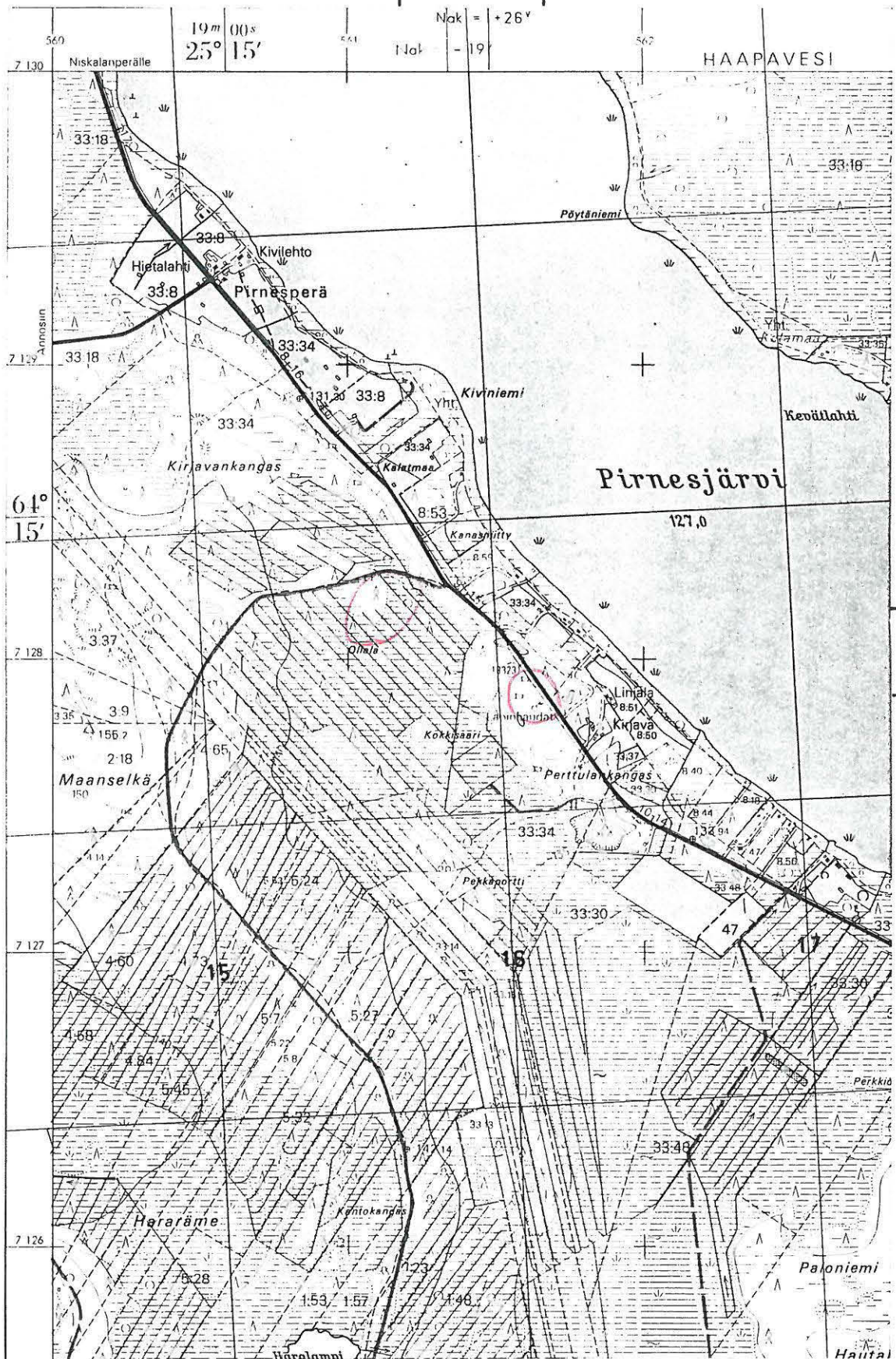
Perttulankankaalla röykkiöitä, jätinkirkon, pyyntikuoppia, tervahautoja ja hiilimiilun. Näistä enemmän P. Purhonen 1975 ja E. Jarva 1986. Röykkiöt mainitaan Suomen maa IX:1 s. 165-166.

Diat: -

Neg. No: -

Kartat: Peruskarttaote 1:20 000, A4,

# HAAPAVESI 1 Autiokorpi/Perttulankangas



Ote peruskartasta 1:20 000, 2433 09 AINALI, Helsinki 1978 ja 1989

HAAPAVESI 2 Haapovuori

Peruskartta 2433 08 HAAPAVESI

x = 7119 40

y = 561 10

z = n. 155

PIRUNPATO

Kylä: Haapajärvi

Tila: (25:24) (25:25)

Maanomistaja 1991:

Tutkimukset: ilmoitus 1964, Mikko Huurre

Alueelta tehdyt aikaisemmat löydöt: -

Kohteen sijainti: Kohde sijaitsee Haapaveden kirkolta n. 6 km luoteeseen Haapovuoren laella.

Kohteen kuvaus: Kohde on Mikko Huurteen kuvauksen mukaan pirunpeltoa eikä siten ihmisen aikaan saama muinaisjäännös. Kohdetta ei inventoinnin yhteydessä käyty tarkastamassa.

Mikko Huurteen ilmoituskirjeessä on valokuva kohteesta.

Diat: -

Neg. No: -

Kartat: -

Haapavesi 3 Vatjusjärvi  
Pirttiniemi

Peruskartta 2433 08 HAAPAVESI  
x = 7110  
y = 564  
z = n. 110

KIUKAITA, luokka II

Kylä: Haapajärvi

Tila: (16:100) (16:55)

Maanomistaja 1991:

Tutkimukset: inventointi 1990, P. Halinen

Inventointilöydöt: -

Alueelta tehdyt aikaisemmat löydöt: -

**Kohteen sijainti:** Kohde sijaitsee Haapaveden kirkolta n. 5,6 km etelälounaaseen, Ison Vatjusjärven pohjoisrannalla, Vatjuslahden ja Väliojan välisellä kannaksella.

**Kohteen kuvaus:** Suomen maa IX:1 s.166 mainitaan Pirttiniemessä olevan kiukaita, jotka ovat paikkakuntalaisten sanojen mukaan Vatjusjärvien alueen ensimmäisten asukkaitten jättämiä merkkejä. Edellä esitettyjen tietojen valossa paikka saattaa olla historiallisen ajan asutuksen jäänteitä, mutta siitä ei voida olla varmoja. Yrityksistä huolimatta mainittuja kiukaita ei pystytty inventoinnin yhteydessä paikallistamaan.

Diat: -

Neg. No: -

Kartat: -

HAAPAVESI 4 Siika-ahonkangas

Peruskartta 3411 05 PIIPSAN-  
NEVA

x = 7116

y = 3428

z = n. 100

"JÄTTILÄISTEN HAUTOJA", luokka II

Kylä: Haapajärvi

Tila: -

Maanomistaja 1991: -

Tutkimukset: maininta, Suomen maa IX:1 s. 166

Alueelta tehdyt aikaisemmat löydöt: -

Kohteen sijainti: Kohde sijaitsee Haapaveden kirkolta n. 8 km itään, Piipsanojan itäpuolella Lehonsaaren kylän länsipuolella.

Kohteen kuvaus: Kohdetta on etsitty Mustapään talon isännän ohjeiden mukaan, mutta sitä ei onnistuttu inventoinnin yhteydessä löytämään. Suomen maa IX:1:n mukaan ne sijaitsevat lähellä Mustapään taloa Siika-ahon kankaalla. Kysymys saattaa olla pyyntikuopista, mutta asialle ei saatu varmistusta.

Diat: -

Neg. No: -

Kartat: -



HAAPAVESI 5 Piipsanneva Paaliniemi Peruskartta 3411 05 PIIPSAN-  
NEVA

x = 7117

y = 2432

z = n. 100

"JÄTTILÄISTEN HAUTOJA", luokka II

Kylä: Ainali

Tila: -

Maanomistaja: -

Tutkimukset: maininta, Suomen maa IX:1 s. 166  
tarkastus, P. Purhonen 1976

Alueelta tehdyt aikaisemmat löydöt: -

Kohteen sijainti: Kohde sijaitsee Haapaveden kirkolta n. 12 km itäkoilliseen, Piipsannevan pohjoisosassa.

Kohteen kuvaus: Paula Purhoselle oli kerrottu kylällä, että Paaliniemen länsiosassa pitäisi olla röykkiö, mutta sitä ei yrityk-  
sistä huolimatta olla löydetty. Suomen maan mukaan Jättiläisten haudat olisivat kuoppia (mahdollisesti pyyntikuoppia?), mutta niitäkään ei PP:n tarkastuksessa oltu havaittu. Inventoinnin yhteydessä ei paikalla käyty.

Diat: -

Neg. No: -

Kartat: -

HAAPAVESI 6 Pihtineva

Peruskartta 2433 08 HAAPAVESI

x = 7118

y = 572

z = n. 110

"JÄTTILÄISTEN HAUTOJA", luokka II

Kylä: Haapajärvi

Tila: -

Maanomistaja: -

Tutkimukset: maininta, Suomenmaa IX:1 s. 166

Alueelta tehdyt aikaisemmat löydöt: -

Kohteen sijainti: Kohde sijaitsee Haapaveden kirkolta n. 6 km itäkoilliseen.

Kohteen kuvaus: Suomenmaassa mainitaan Jättiläisten hautojen olevan tarkoitukseltaan tuntemattomia maakuoppia. Ne saattavat olla pyyntikuoppia, mutta asiaan ei olla saatu selvyyttä, koska kohdetta ei tarkastettu inventoinnin yhteydessä.

Diat: -

Neg. No: -

Kartat: -

HAAPAVESI 7 Käräjäsaari

Peruskartta 3411 04 PYRRÖNPE-  
RÄ

x = 7102 68

y = 3428 78

z = n. 90

KÄRÄJÄPAIKKA, luokka II

Kylä: Haapajärvi

Tila: (41:28)

Maanomistaja 1991:

Tutkimukset: tarkastus 1976, P. Purhonen

Alueelta tehdyt aikaisemmat löydöt: -

Kohteen sijainti: Kohde sijaitsee Haapaveden kirkolta n. 15,5 km kaakkoon Pyhäjoessa, eteläpuolella laskee Pyhäjokeen Käräjäoja.

Kohteen kuvaus: Paula Purhosen tarkastuskertomuksen mukaan saaren omistaja Anton Emil Kekman kertoi, että saari ja oja ovat saaneet nimensä siitä, että ojan suulla on istuttu käräjiä. Käräjäsaaren kaakkoispäässä on ollut suuri koivu, johon tuomitut on hirtetty. Koivu on lahonnut ja kaadettu, mutta samalle kohdalle on kasvanut toinen koivu. Koivun vieressä sen lounaispuolella on turpeen peittämä kivikasa, jonka laajuutta on vaikea tiheän kasvillisuuden vuoksi määrittää. Kerrotaan, että Käräjäsaarella hirtetyt on haudattu kumpuun.

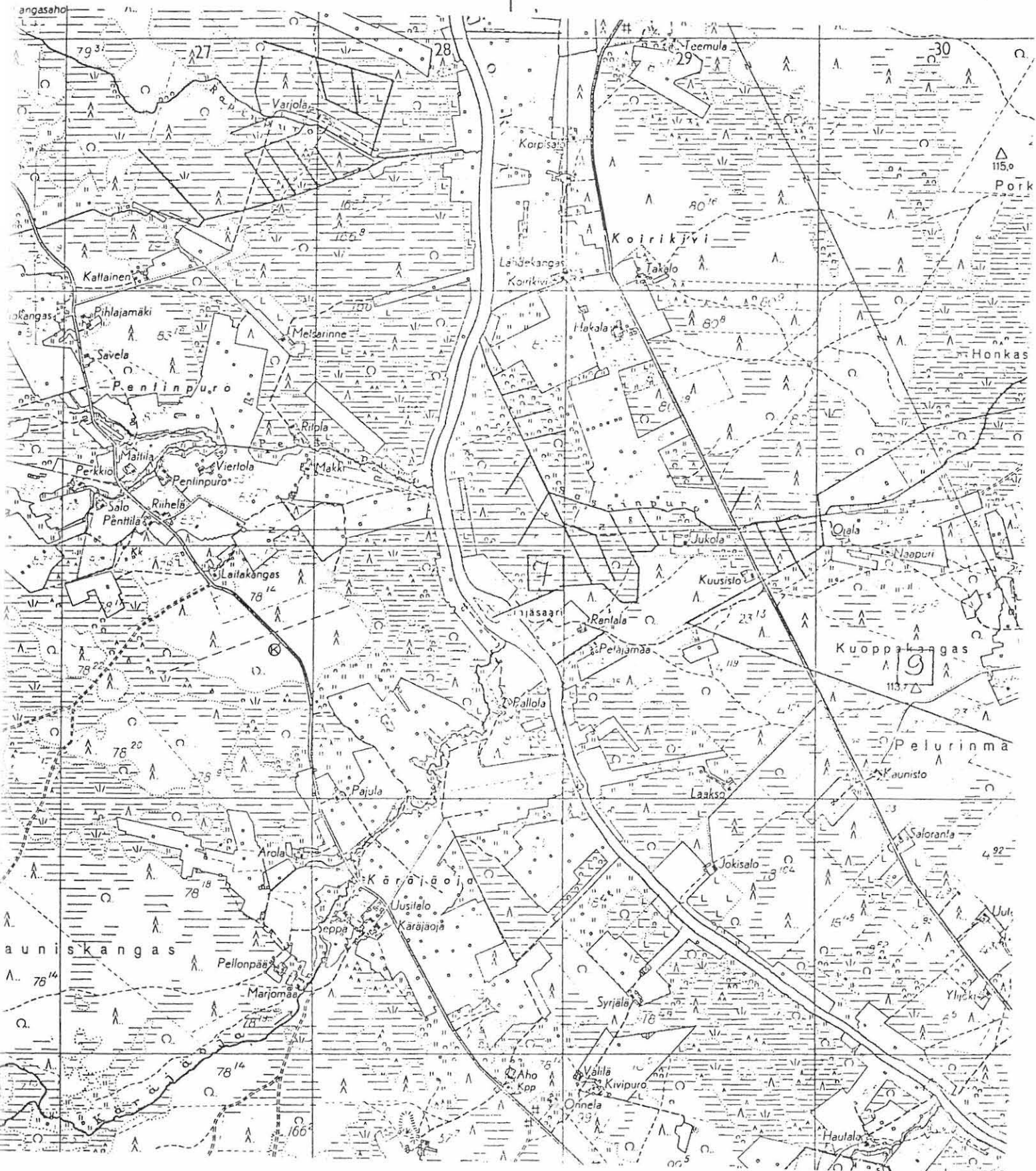
Inventoinnin yhteydessä käytiin joen rannalla tutkailemassa mahdollisuuksia päästä käymään saarella, mutta veneen puuttumisen vuoksi käynti jätettiin sillä kerralla väliin.

Diat: -

Neg. No: 46060-46065 (P. Purhonen)

Kartat: Kopio P. Purhosen tarkastuskertomuksen liitekartasta

HAAPAVESI 7 Kärjäsaari



Ote peruskartasta 1:20 000, 2411 04 PYRRÖNPERÄ, Helsinki 1979

HAAPAVESI 8 Mieluskylä

Peruskartta 2433 06 MIELUSKY-  
LÄ

x = 7120

y = 556

z = 85 - 95

#### KIVIESINEITÄ

Kylä: Mieluskoski

Tila: -

Maanomistaja: -

Tutkimukset: -

Alueelta tehdyt aikaisemmat löydöt:

KM 215 kiviesine löytynyt mahdollisesti Laukkala nimi-  
sen talon maalta.

OMM 520 ja 1563 (sama esine)

Kirkonkylän kansakoulu, kourutaltoa 90 mm

Löytöpaikan sijainti: Mieluskylä sijaitsee Haapaveden kirkolta n.  
10,5 km länsiluoteeseen, Pyhäjoen pohjoisrannalla ja Mieluskosken  
pohjoispuolella.

Löytöpaikoista ei ole tarkkoja tietoja, vaan ne on sijoitettu  
Mieluskylästä löytyneiksi, koska se on todennäköisin löytöalue.

KM 215 on löydetty Laukka nimisestä kylästä Haapavedeltä, mutta  
Matti Huurteen mukaan sen nimistä kylää ei ole Haapavedellä, mut-  
ta sen niminen talo on Mieluskylässä (Laukkala). Laukkalaa tar-  
kastettaessa inventoinnin yhteydessä ei löydetty mitään kiinne-  
kohtaa emännän ilmoittamalla löytöpaikaksi arvioidulla paikalla  
eikä myöskään mitään muinaisjäännökseen viittaavaa. Kyseessä on  
irtolöytö, joka ei liity kiinteään muinaisjäännökseen.

Diat: -

Neg. No: -

Kartat: -

HAAPAVESI 9 Mäkelä

Peruskartta 2433 08 HAAPAVESI

x = 7116 42

y = 567 48

z = n. 120

KIVIESINEEN LÖYTÖPAIKKA, luokka III

Kylä: Haapajärvi

Tila: (:7)

Maanomistaja 1991: -

Tutkimukset: tarkastus 1973, A. Sarvas

Alueelta tehdyt aikaisemmat löydöt: KM 1821:1

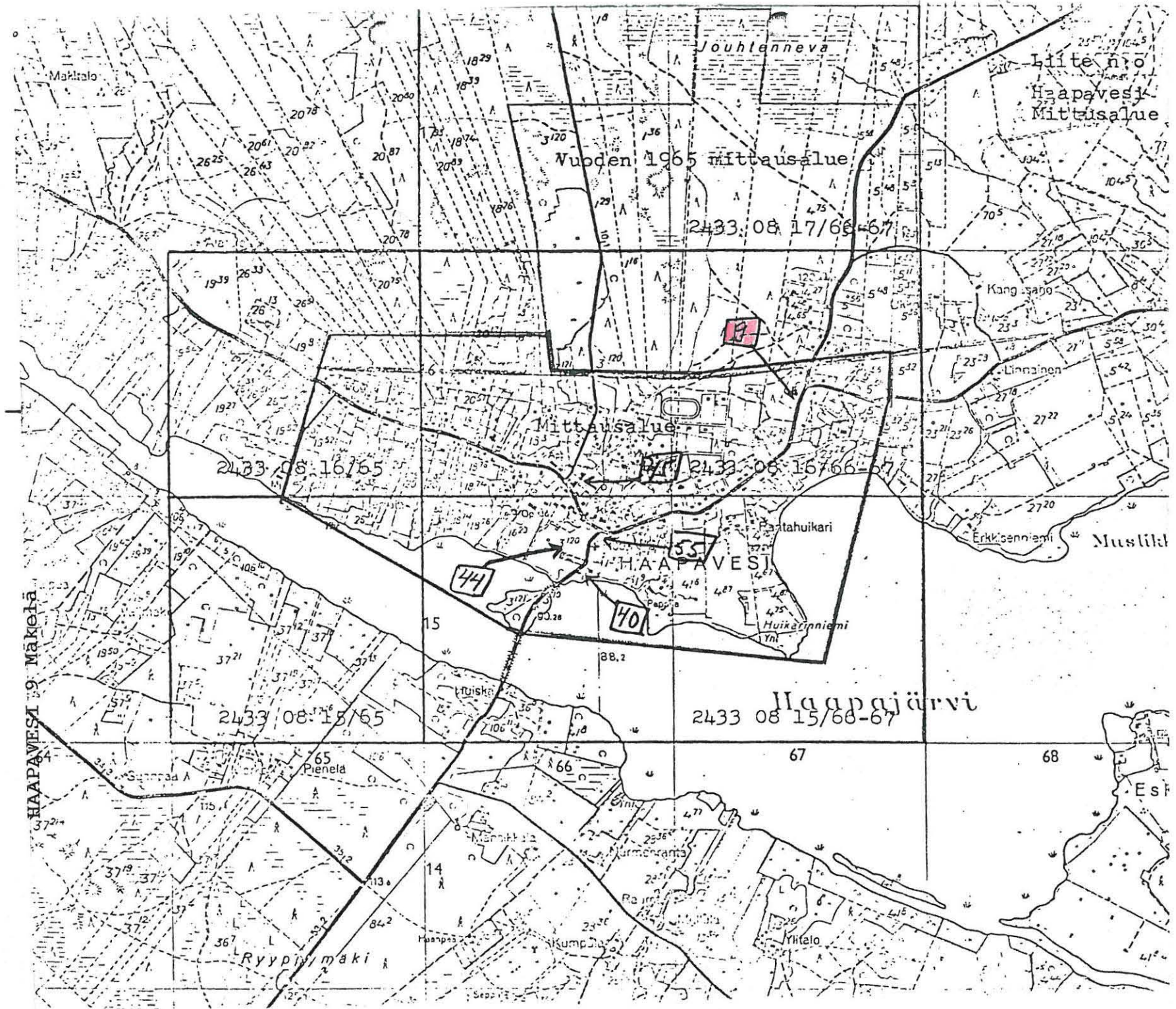
Löytöpaikan sijainti: Löytöpaikka sijaitsee Haapaveden kirkolta n. 1,0 km koilliseen, Haapaveden kirkonkylässä.

Kohteen kuvaus: Anja Sarvas ilmoittaa kohteen olevan tuhoutunut. Tämän perusteella se voidaan siirtää luokkaan III.

Diat: -

Neg. No: -

Kartat: Peruskarttaote 1:20 000, A4



ote peruskartasta 1:20 000, 2433 08 HAAPAVESI, Helsinki 1978 ja 1989

HAAPAVESI 10 Manninmaa

Peruskartta 2433 07 VATJUS-  
JÄRVI

x = 7108

y = 564

z = 115 - 120

KIVIKAUTISTEN TALTTOJEN LÖYTÖPAIKKA, luokka II

Kylä: Haapajärvi

Tila: (202,204)

Maanomistaja 1991:

Tutkimukset: inventointi 1990, P. Halinen

Inventointilöydöt: -

Alueelta tehdyt aikaisemmat löydöt:

KM 2477:63-65 tasatalttoja

Löytöpaikan sijainti: Löytöpaikka sijaitsee Haapaveden kirkolta n. 7,7 km etelälounaaseen, Ison Vatjusjärven ja Valkeisen välisellä alueella.

Inventointi: Aikaisemmin löydettyjen esineiden löytöpaikkaa ei pystytty määrittämään, koska löytötiedot olivat puutteellisia eikä kukaan enää tiennyt asiasta mitään. Inventoinnin yhteydessä kohde tarkastettiin, mutta mitään kiinteään muinaisjäännökseen viittaavaa ei havaittu. Näin ollen esineiden löytöpaikkaa ei pystytty määrittämään edes uusilla löydöillä.

Diat: -

Neg. No: -

Kartat: -



HAAPAVESI 11 Rytky

Peruskartta 2433 08 HAAPAVESI

x = 7114 24

y = 560 82

z = n. 107

KVARTSI-ISKOKSEN LÖYTÖPAIKKA, luokka III

Kylä: Mieluskoski

Tila: Rytky (7:21)

Maanomistaja 1991: Vesa Rytky, os. Rauhanniementie 4, 86600 HAAPAVESI

tutkimukset: inventointi 1990, P. Halinen

Inventointilöydöt: KM 26189:1 kvartsi-iskos

Alueelta tehdyt aikaisemmat löydöt:

KM 2477:66 tasataltta

Löytöpaikan sijainti: Löytöpaikka sijaitsee Haapaveden kirkolta n. 6,0 km länsilounaaseen, Pienen Rytkynjärven eteläpuolella, Ison ja Pienen Rytkynjärvien laskupuron/ojan loppupäässä sen itärannalla.

Kohteen kuvaus: Maasto on loivasti länteen ja luoteeseen laskevaa peltorinnettä, jossa on havaittavissa terassin reuna miltei pellon ylärajan yhteydessä. Pellon yläpuolinen mäki kasvaa mäntyä ja kuusta sekä on kivinen ja jyrkkä. Pellon alapuolinen maasto kasvaa puolestaan kosteaa lehtipuuta. Kvartsi-iskoksen, joka löytyi terassin alapuolelta, lisäksi ei maastossa havaittu muinaisjäännökseen viittaavaa. Pellon ja tien lisäksi ihmisen vaikutus näkyy järven rannassa olevassa lomamökissä ja pellon yläpuolella olevassa ladossa. Maaperä on runsaasti kiviä sisältävää hiekkaa. Km 2477:66 tasataltan löytöpaikkaa ei pystytty määrittämään, mutta se on löytynyt joko Rytkyn tai Uusi-Rytkyn tilan maalta (ks. 66 Uusi-Rytky)

Diat: 22370

Neg. No: 84386-7

Kartat: Peruskarttaote 1:20 000, A4

Yleiskartta 1:1000, A4

## HAAPAVESI 11 Rytky



Ote peruskartasta 1:20 000, 2433 08 HAAPAVESI, Helsinki 1978 ja 1989

## HAAPAVESI 11 Rytky

P. Halinen 1990

Yleiskartttaluonnos

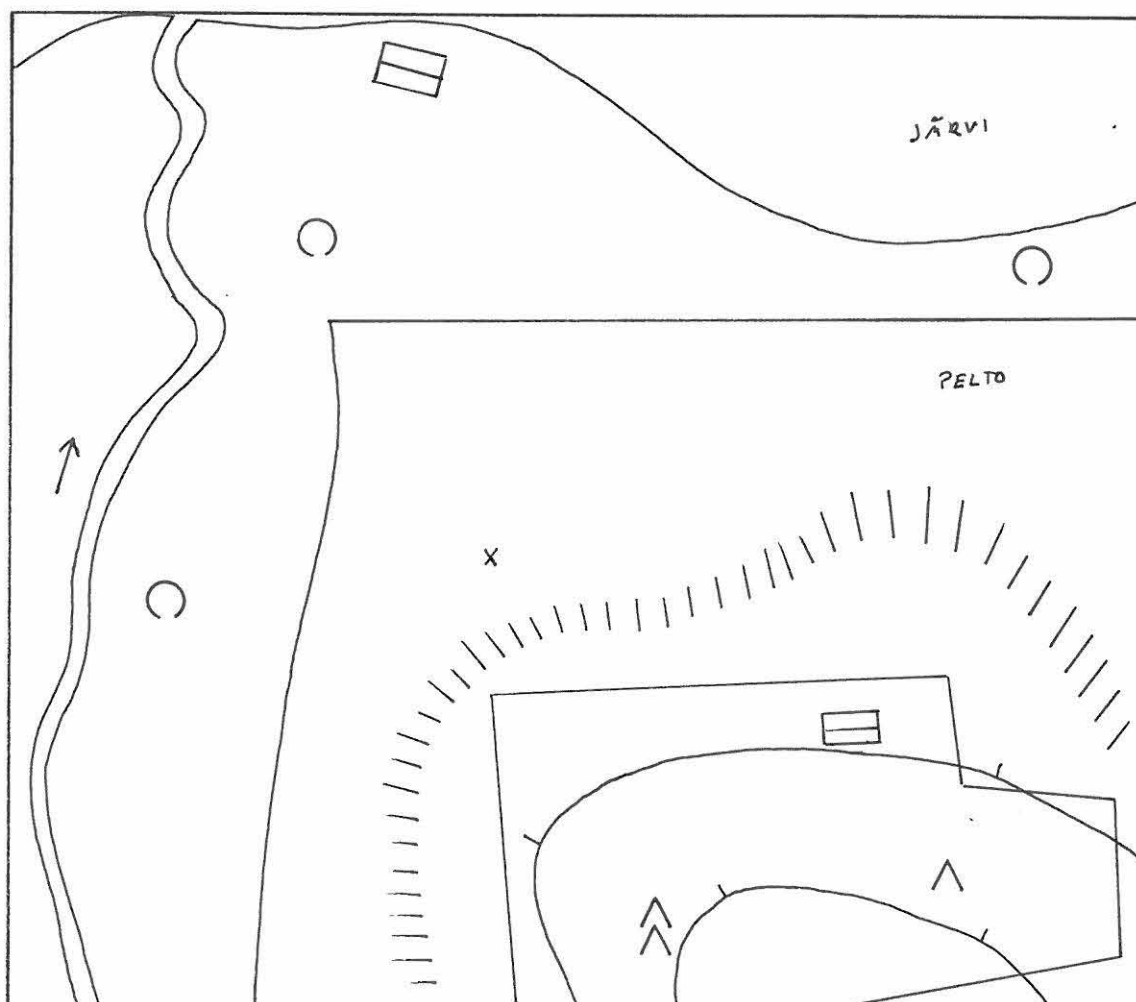
MK 1:1000

Piirt. P. Halinen

0 30 m



- x kvartsi-iskos
- . palanut kivi
- y piitä
- p palanutta luuta
- L liusketta
- esine
- △ ydin



HAAPAVESI 12 Kivilahti

Peruskartta 2433 09 AINALI

x = 7129 30

y = 560 60

z = n. 127,5 - 130

KIVIKAUTISTEN ESINEIDEN LÖYTÖPAIKKA, luokka II

Kylä: Mieluskoski

Tila: (33:8/33:34)

Maanomistaja 1991:

Tutkimukset: inventointi 1990, P. Halinen

Inventointilöydöt: -

Alueelta tehdyt aikaisemmat löydöt:

KM 2477:67                   tasataltta

KM 3855:13                   tasataltta

**Löytöpaikan sijainti:** Löytöpaikka sijaitsee todennäköisesti Haapaveden kirkolta n. 14,8 km pohjoisluoteeseen, Pirnesjärven län-sirannalla.

**Kohteen kuvaus:** Maasto on erittäin tasaista peltoaluetta, jossa ei näkynyt selviä kiinnekohtia, joista olisi voinut löytyä kiinteitä muinaisjäännöksiä. Aikaisemmat löydöt ovat Kivilahden talon pelloista, mutta kukaan ei enää tiennyt esineiden löytöpaikkoja eikä ne käyneet ilmi myöskään löytötiedoista. Inventoinnissa kohde tarkastettiin, mutta mitään ei löydetty.

Diat: -

Neg. No: -

Kartat: Peruskarttaote 1:20 000, A4



HAAPAVESI 13 Niemelä

Peruskartta 2433 09 AINALI

x = 7127 44

y = 569 56

z = n. 122,5

KIVIKAUTISTEN TASATALTTOJEN LÖYTÖPAIKKA, luokka III

Kylä: Ainali

Tila: -

Maanomistaja: -

Tutkimukset: inventointi 1990, P. Halinen

Inventointilöydöt: -

Alueelta tehdyt aikaisemmat löydöt:

KM 2477:68 tasataltta

KM 3518:9 tasataltta

Löytöpaikan sijainti: Löytöpaikka sijaitsee Haapaveden kirkolta n. 12,1 km itäkoilliseen, Osmankijärven lounaisrannalla ja Sonilanojan suusta n. 540 m pohjoisluoteeseen.

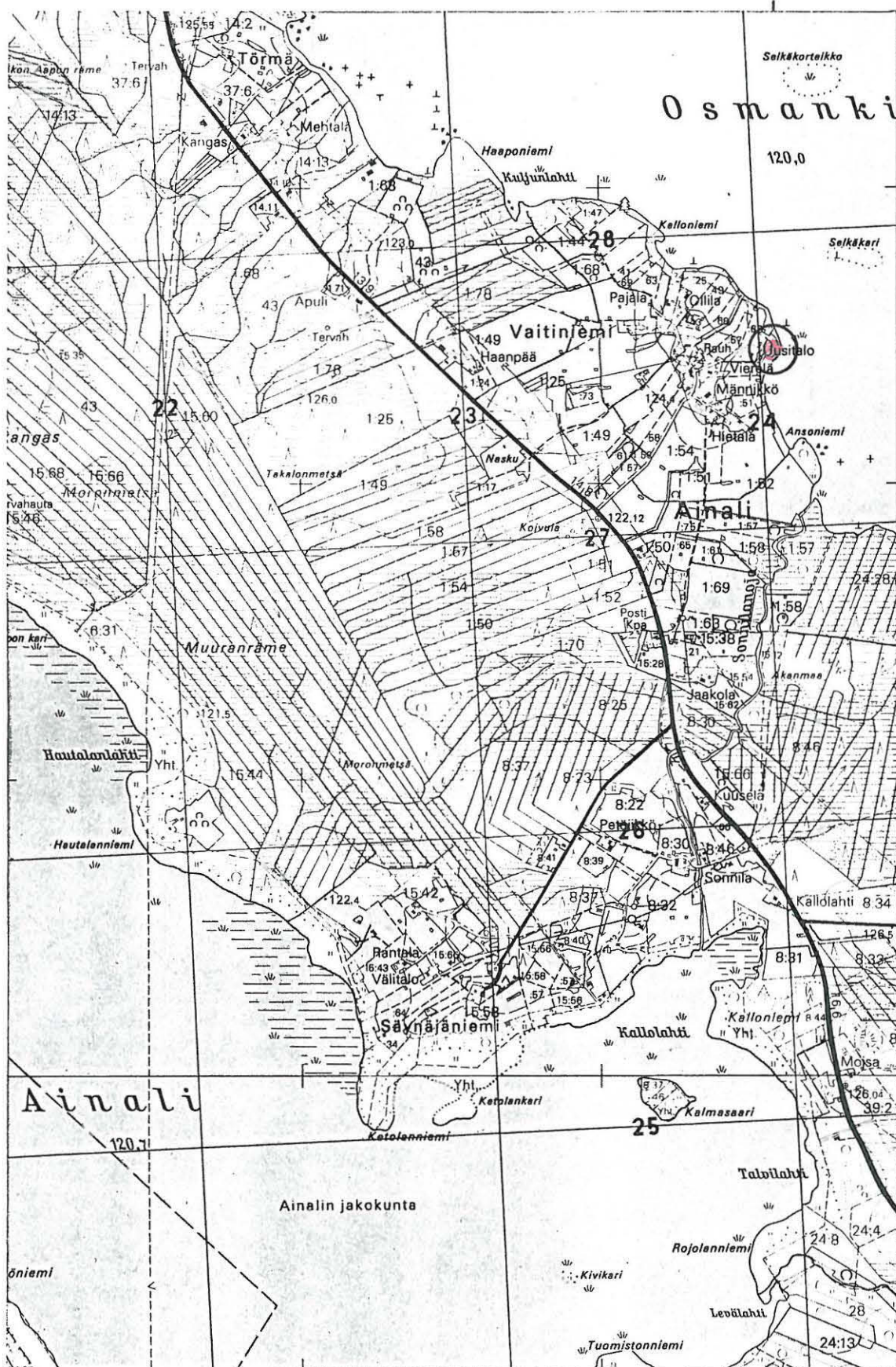
Kohteen kuvaus: Kohde käytiin tarkastamassa, mutta mitään kiinteään muinaisjäännökseen viittaavaa ei löydetty eli sen täsmällistä sijaintia ei pystytty määrittämään. Kohteen eteläpuolelta n. 150 m on löydetty aikaisemmin tasataltta KM 3518:6 ja tämän inventoinnin yhteydessä siellä todettiin olevan kivikautinen asuinpaikka ( 21 Männikkö). On mahdollista, että ne kaikki kuuluvat samaan asuinpaikkaan. Näiden lisäksi löytyi retusoitu kvartsi-iskos Niemelästä n. 150 m luoteeseen (69 Väinölä)

Diat: -

Neg. No: -

Kartat: Peruskarttaote 1:20 000, A4

## HAAPAVESI 13 Niemelä



Ote peruskartasta 1:20 000, 2433 09 AINALI, Helsinki 1978 ja 1989

HAAPAVESI 14 ja 56 Sonnila

Peruskartta 2433 09 AINALI

x = 7125 70

y = 569 36

z = 122,5

KIVIKAUTINEN ASUINPAIKKA, luokka II

Kylä: Ainali

Tila: Ojantakanen (18:46)

Maanomistaja 1990: Erkki ja Kaarina Niemelä, os. KP 4 86600 HAAPAVESI

Tutkimukset: inventointi 1990, P. Halinen

Inventointilöydöt: KM 26194:1-3 liuske-esineen fragmentti, kvartsipora, kvartsi-iskos

Alueelta tehdyt aikaisemmat löydöt:

KM 2477:69	kiviesineen teräfragmentti
KM 3518:10	tasataltta
KM 3518:14	rautainen putkikirves
KM 5218:29	kiviaseen esityö
KM 5218:38	rautakirves
KM 5415:35	sädekiviliusketta, aseainesta

Löytöpaikan sijainti: Asuinpaikka sijaitsee Haapaveden kirkolta n. 10,4 km pohjoiskoilliseen, Ainalin järven Kallolahden pohjoispuolella n. 260 m rannasta ja Sonnilanojan itärannalla. Sen itäpuolitse kulkee Haapavesi-Karhukangas tie.

Kohteen kuvaus: Maasto on loivasti etelä-lounaseen viettävää peltorinnettä, jossa on havaittavissa loivan terassin reuna. Löydöt tulivat "terassin" päälle tehdyistä koekuopista; "terassin" alapuoliset kuopat olivat löydöttömiä. Isännän mukaan aikaisemmin tehdyt löydöt ovat nimenomaan tältä paikalta. Artefaktien lisäksi pellolla havaittiin palaneita kiviä, jotka sijoittuivat myös "terassin" päälle. Peltotöiden lisäksi asuinpaikkaa ovat tuhonneet Sonnilan tilalle johtava tie ja tien pohjoispuolelle rakennetut talot. Maaperä asuinpaikalla on hienoa hiekkaa. Aikaisemmin löydettyjen rautaesineiden löytöpaikkaa ei pystytty paikallistamaan inventoinnin yhteydessä.



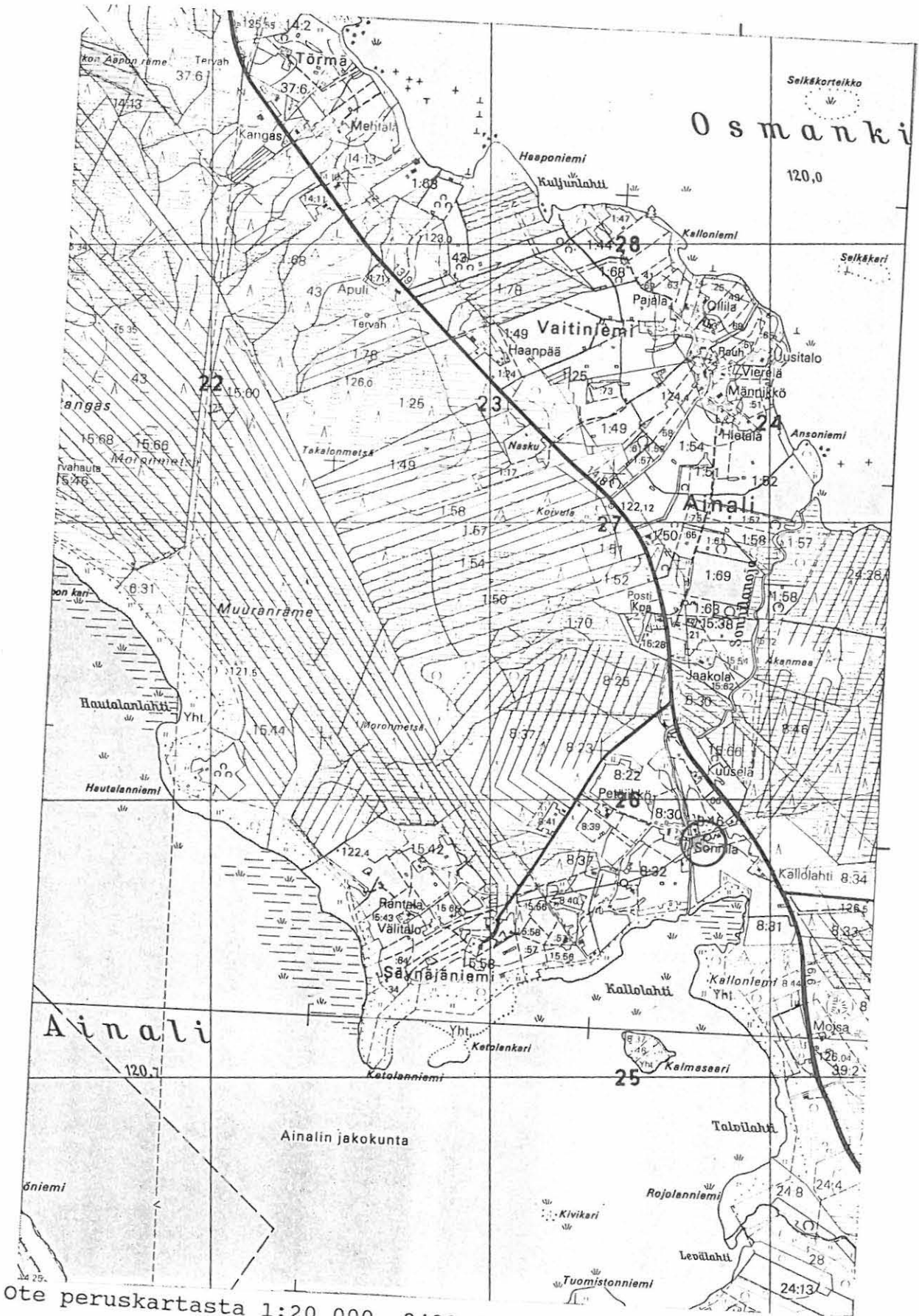
Diat: 22378

Neg. No: 84405-6

Kartat: Peruskarttaote 1:20 000, A4

Yleiskartta 1:1000, A4

HAAPAVESI 14 ja 56 Sonnila



Ote peruskartasta 1:20 000, 2433 09 AINALI, Helsinki 1978 ja 1989

HAAPAVESI 14 ja 56 Sonnila  
P. Halinen 1990

Yleiskarttaluonnos

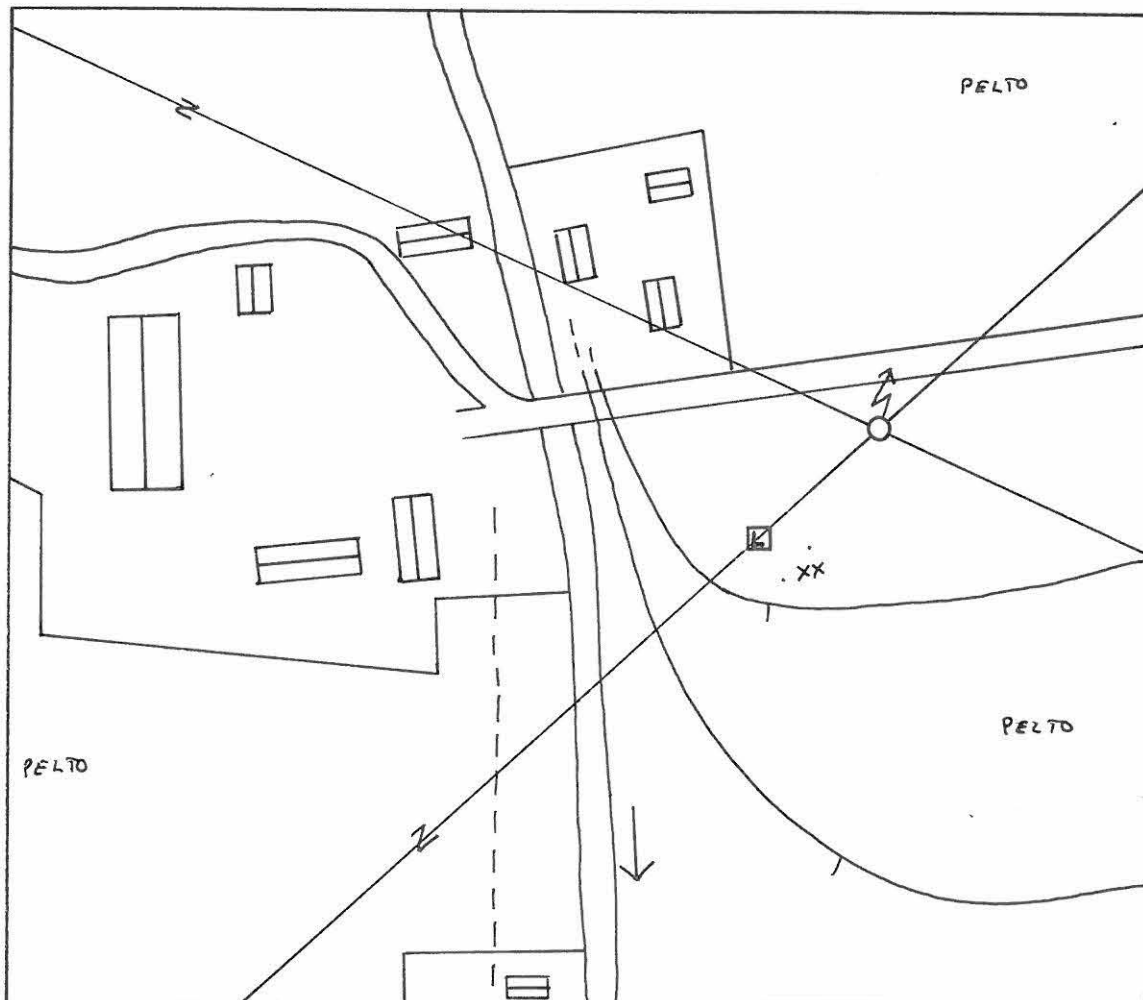
MK 1:1000

Piirt. P. Halinen

0 30 m



- x kvartsi-iskos
- . palanut kivi
- y piitä
- p palanutta luuta
- L liusketta
- esine
- △ ydin



HAAPAVESI 15 Matintalo

Peruskartta 3411 06 OJAKYLÄ

x = 7121

y = 3432

z = n. 100

KIVIKAUTINEN LÖYTÖPAIKKA, luokka II

Kylä: Ainali

Tila: -

Maanomistaja 1991: -

Tutkimukset: inventointi 1990, P. Halinen

Inventointilöydöt: -

Alueelta tehtyt aikaisemmat löydöt:

KM 2477:72

tasataltta

Löytöpaikan sijainti: Löytöpaikka sijaitsee Haapaveden kirkolta n. 13,2 km itäkoilliseen, Ojankylän Pasko-ojan länsirannalla. Kohteen täsmällistä sijaintia ei inventoinnin yhteydessä kyetty määrittämään.

Diat: -

Neg. No: -

Kartat: -

HAAPAVESI 16 Hätämaa, Lahentalo

Peruskartta 3411 05 PIIPSAN-  
NEVA

x = 7119

y = 3437

z = n. 100

KIVIESINEEN LÖYTÖPAIKKA, luokka II

Kylä: -

Tila: -

Maanomistaja 1991: -

Tutkimukset: -

Alueelta tehdyt aikaisemmat löydöt:

KM 2477:73

tasataltta

Löytöpaikan sijainti: Löytöpaikkaa ei kyetty selvittämään. Hätämaanperä ja Hätämaan talo sijaitsevat Piippolan Leskelän kylässä koordinaattien ilmoittamassa paikassa. Löytötiedot kertovat esiin löydetyn Pask'ojan kylän Lahen talon seudulta.

Diat: -

Neg. No: -

Kartat: -

<sup>x</sup> PASK'OJA = OJAKYLÄ. (RH)

HAAPAVESI 17 Vilpula

Peruskartta 2433 08 HAAPAVESI

x = 7113

y = 569

z = n. 100

KIVIKAUTINEN LÖYTÖPAIKKA, luokka II

Kylä: Haapajärvi

Tila: -

Maanomistaja 1991: -

Tutkimukset: -

Alueelta tehdyt aikaisemmat löydöt:

KM 3081:29

kourutaltoa

Löytöpaikan sijainti: Esineen tarkempaa löytöpaikkaa ei pystytty määrittämään. Sen sijainniksi ilmoitetaan Vattukylä Esko Vilpun talon maa.

Diat: -

Neg. No: -

Kartat: -

HAAPAVESI 18 Niemi (Eskolanniemi) Peruskartta 2433 08 HAAPAVESI  
 x = 7114 96  
 y = 568 72  
 z = 87,6

KIVIKAUTINEN ASUINPAIKKA, luokka III

Kylä: Haapajärvi

Tila: -

Maanomistaja 1991: Eeva ja Vilho Rytky, os. Vanhatie 15, 86600  
 HAAPAVESI

Tutkimukset: inventointi 1990, P. Halinen

Inventointilöydöt: KM 26181:1-2 Kvartsi-iskoksia 8 kpl, piiydin

Alueelta tehdyt aikaisemmat löydöt:

KM 3169:1 kourutaltan katkelma

**Löytöpaikan sijainti:** Löytöpaikka sijaitsee Haapaveden kirkolta n. 2,1 km itäkaakkoon, Haapajärven itärannalla, Eskolanniemi nimisellä alueella. Alueen kaakkoispuolella on Imatran Voima oy:n omistama Haapaveden turvevoimala. Haapajärven ja Pyhäjoen jokisuu sijaitsevat asuinpaikasta n. 800 m etelälounaaseen.

**Kohteen kuvaus:** Maasto on loivasti länsilounaaseen laskevaa rinnettä, josta n. 50 m ylöspäin on havaittavissa terassin reuna. Löydöt sijoittuivat aivan vesirajaan n. 50 m:n matkalle, johon ne ovat ylempää sortuneet. Rantaan tehdyistä koekuopista ei löydetty muinaisjäännökseen viittaavaa. Löytöpaikan maaperä on kivistä hiekkaa. Alueella on runsaasti vapaa-ajan rakennuksia, teitä ja puutarhaistutuksia, jotka ovat omalta osaltaan tuhonneet asuinpaikkaa. Todennäköisesti suurin osa asuinpaikasta on sortunut veteen. Aikaisemmin löytyneen kourutaltan katkelman löytöpaikkaa ei kyetty paikallistamaan.

Kvartsiesineiden lisäksi alueelta löytyi piiydin (saattaa olla tuluspiitä), jonka löytöpaikka sijaitsee n. 180 m itäkoilliseen asuinpaikasta. Sen koordinaatit ovat x=7115 00, y=568 90, z=n. 95. Paikka on peltoa, loivan terassin päällä, asuinrakennusten väliin jäävällä alueella. Täältä ei löydetty muuta muinaisjäännökseen viittaavaa.

Diat: -

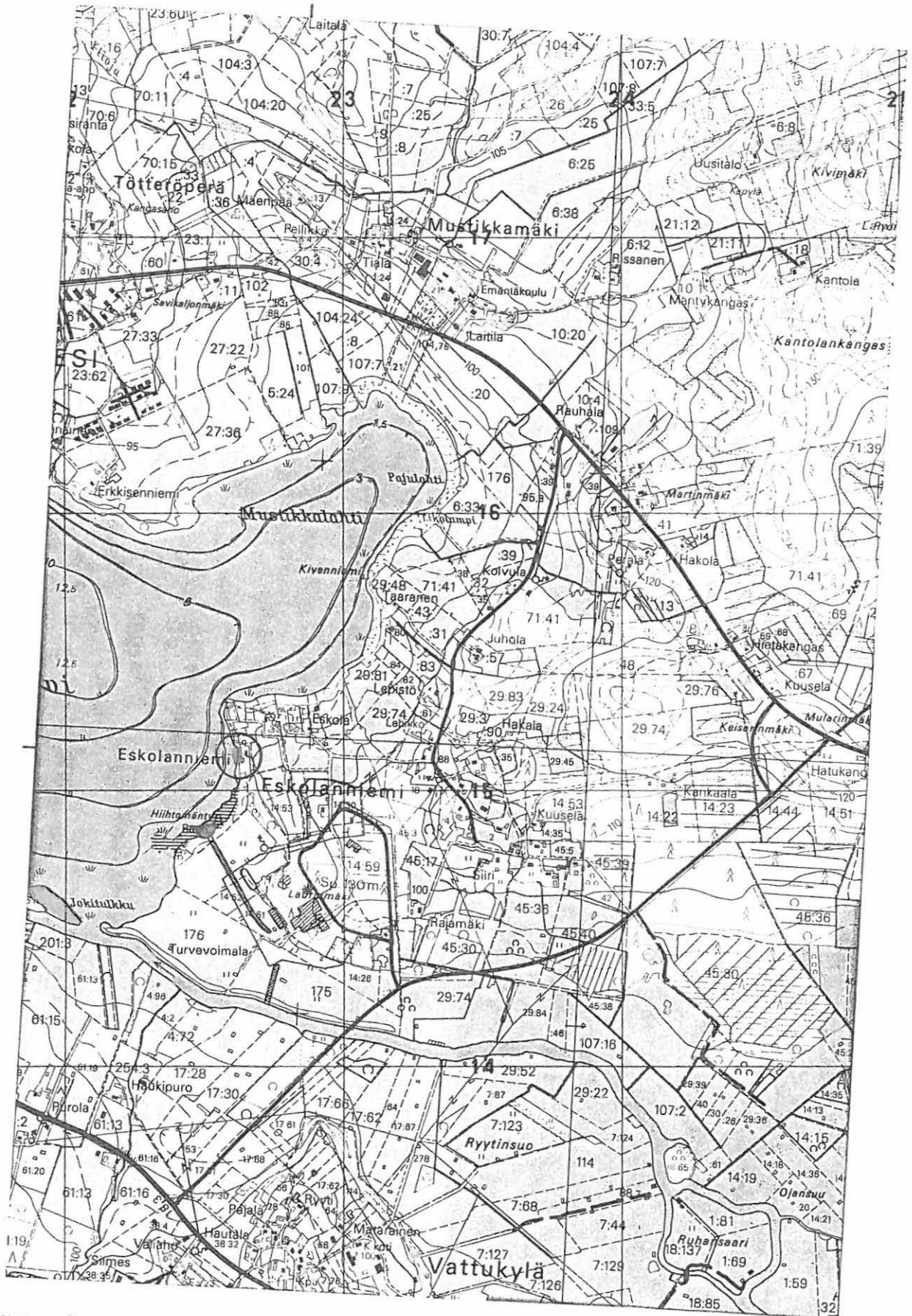
Neg. No: -

Kartat: Peruskarttaote 1:20 000, A4

Yleiskartta 1:1000, A4



# HAAPAVESI 18 Niemi



Ote peruskartasta 1:20 000, 2433 08 HAAPAVESI, Helsinki 1978 ja 1989

## HAAPAVESI 18 Niemi (Eskolanniemi)

P. Halinen 1990

Yleiskarttaluonnos

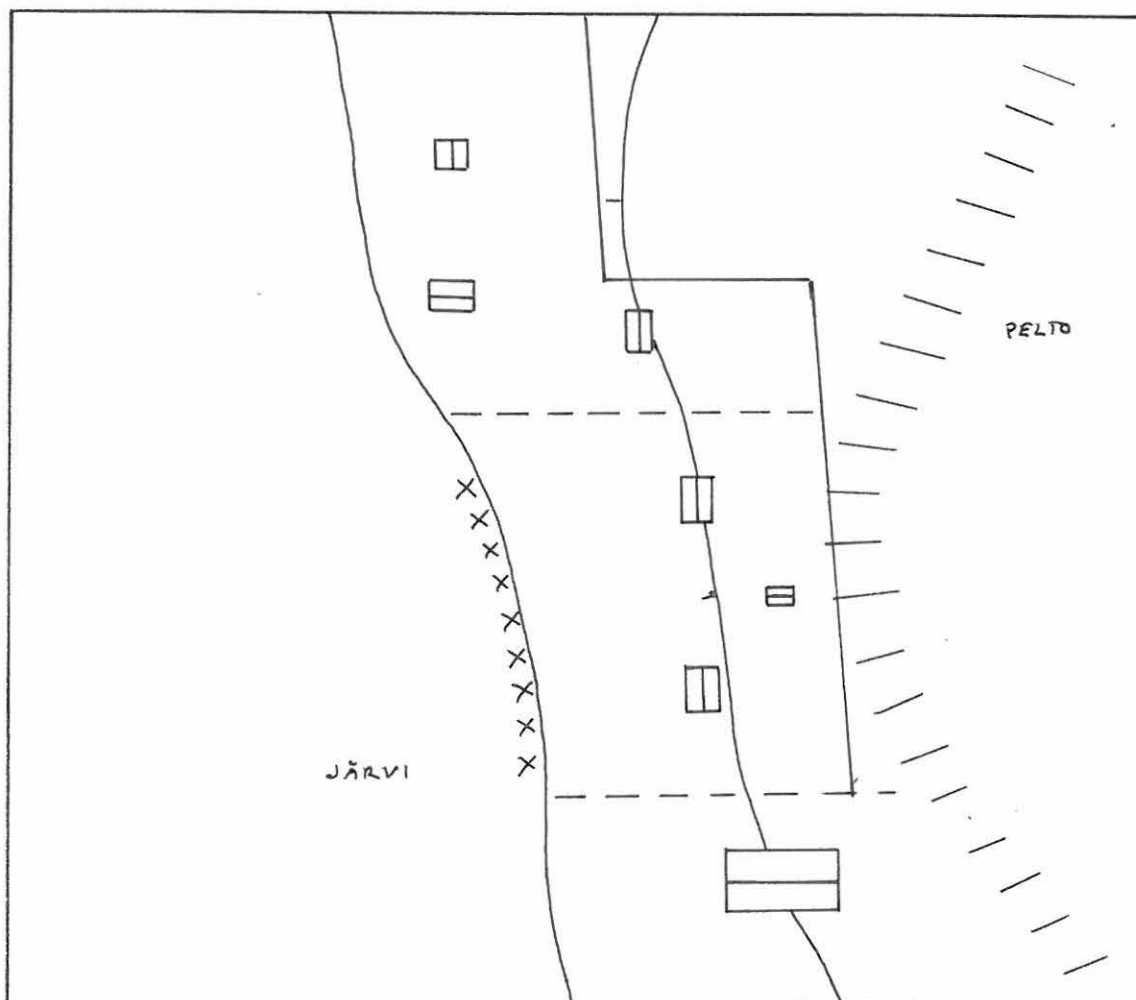
MK 1:1000

Piirt. P. Halinen

0 30 m



- x kvartsi-iskos
- . palanut kivi
- y piitä
- p palanutta luuta
- L liusketta
- esine
- △ ydin



HAAPAVESI 19 Pajala

Peruskartta 2433 09 AINALI

x = 7127

y = 569

z = n. 122,5 - 125

KIVIKAUTINEN LÖYTÖPAIKKA, luokka II

Kylä: Ainali

Tila: -

Maanomistaja: -

Tutkimukset: inventointi 1990, P. Halinen

Inventointilöydöt: -

Alueelta aikaisemmin tehdyt löydöt:

KM 3512:9

tasataltta

Löytöpaikan sijainti: Löytöpaikka sijaitsee Haapaveden kirkolta n. 12 km pohjoiskoilliseen, Osmankijärven lounaisrannalla sijaitsevan Vaitiniemen mäellä.

Löytöpaikkaa ei pystytty inventoinnin yhteydessä määrittämään. Esineen löytötiedoista mainitaan Ainalin kylän Pajalan talon pelto.

Diat: -

Neg. No: -

Kartat: -

HAAPAVESI 20 Litukka-aho

Peruskartta 2434 07 KARHUKAN-  
GAS

x = 7130

y = 2567

z = n. 122,5

KIVIKAUTINEN LÖYTÖPAIKKA, luokka II

Kylä: Ainali

Tila: -

Maanomistaja 1991: -

Tutkimukset: maininta 1908, A. Europaeus Haapajärven kihla-  
kuntakertomuksesta s. 26-27  
inventointi 1990, P. Halinen

Inventointilöydöt: -

Alueelta tehdyt aikaisemmat löydöt:

KM 3518:4

kourutaltoa

Löytöpaikan sijainti: Litukkajärvi sijaitsee Haapaveden kirkolta n. 13 km pohjoiseen. A. Europaeuksen mukaan esine on löydetty Männikön talon Litukka-ahon torpan lähistöstä vanhaa rakennusta purettaessa lattiapalkkien alta muun torkyn joukosta. Esine on joutunut sinne myöhemmin. Näin ollen esineen löytöpaikkaa ei voida määrittää. Koordinaatit ovat Litukkajärven pohjoisosasta.

Diat: -

Neg. No: -

Kartat: -

HAAPAVESI 21 Männikkö

Peruskartta 2433 09 AINALI

x = 7127 32

y = 569 53

z = 120 - 122,5

KIVIKAUTINEN ASUINPAIKKA, luokka II

Kylä: Ainali

Tila: Hietala (1:51)

Männikkö (1:54)

Maanomistaja 1990: Erkki Männikkö ym., os. KP 4, 86600 HAAPAVESI  
(1:51)

Kari Männikkö, os. KP 4, 86600 HAAPAVESI (1:54)

Tutkimukset: inventointi 1990, P. Halinen

Inventointilöydöt: KM 26196:1-6 retusoituja kvartsi-iskoksia 3  
kpl, kvartsiytimiä 2 kpl, kvartsi-iskoksia 13 kpl

Alueelta tehdyt aikaisemmat löydöt:

KM 3518:6

tasataltta

Löytöpaikan sijainti: Asuinpaikka sijaitsee Haapaveden kirkolta  
n. 12,0 km pohjoiskoilliseen Osmankijärven lounaisrannalla, Vai-  
tiniemessä, Sonnilanojan suusta n. 400 m pohjoisluoteeseen. Haa-  
pavesi-Karhukangas tie kulkee n. 700 m päästä asuinpaikasta.

Kohteen kuvaus: Asuinpaikka sijaitsee poukaman perällä peltorin-  
teessä. Täällä on terassi, joka laskee loivasti itään päin.  
Ylempänä on vielä toinen terassi, joka on kuitenkin varsin loiva-  
reunainen. Löydöt ovat n. 10 m:n päästä rannasta n. 40 m:n mat-  
kalla ja paikoin 25 m:n syvyydeltä pääasiassa alimman terassin  
alta ja reunasta. Artefaktien lisäksi asuinpaikalta on runsaasti  
palaneita kiviä. Pellon muokkaus on tuhonnut ainakin asuinpaikan  
pintakerrokset. Muita myöhempien aikojen aiheuttamia tuhoja ei  
ole havaittavissa. Maaperä alueella on hiekkaa, jonka seassa on  
runsaasti pieniä kiviä.

Alueelta löydetty tasataltta (KM 3518:6) on todennäköisesti tältä  
paikalta. Eräs paikallinen asukas paikallisti Niemelän 13 tilal-  
ta löytyneiden esineiden (KM 2477:68 ja 3518:9) löytöpaikaksi  
alueen, joka sijaitsee Männikön asuinpaikalta n. 140 m pohjoi-

seen. Täältä ei kuitenkaan löydetty mitään tarkastuksen yhteydessä.

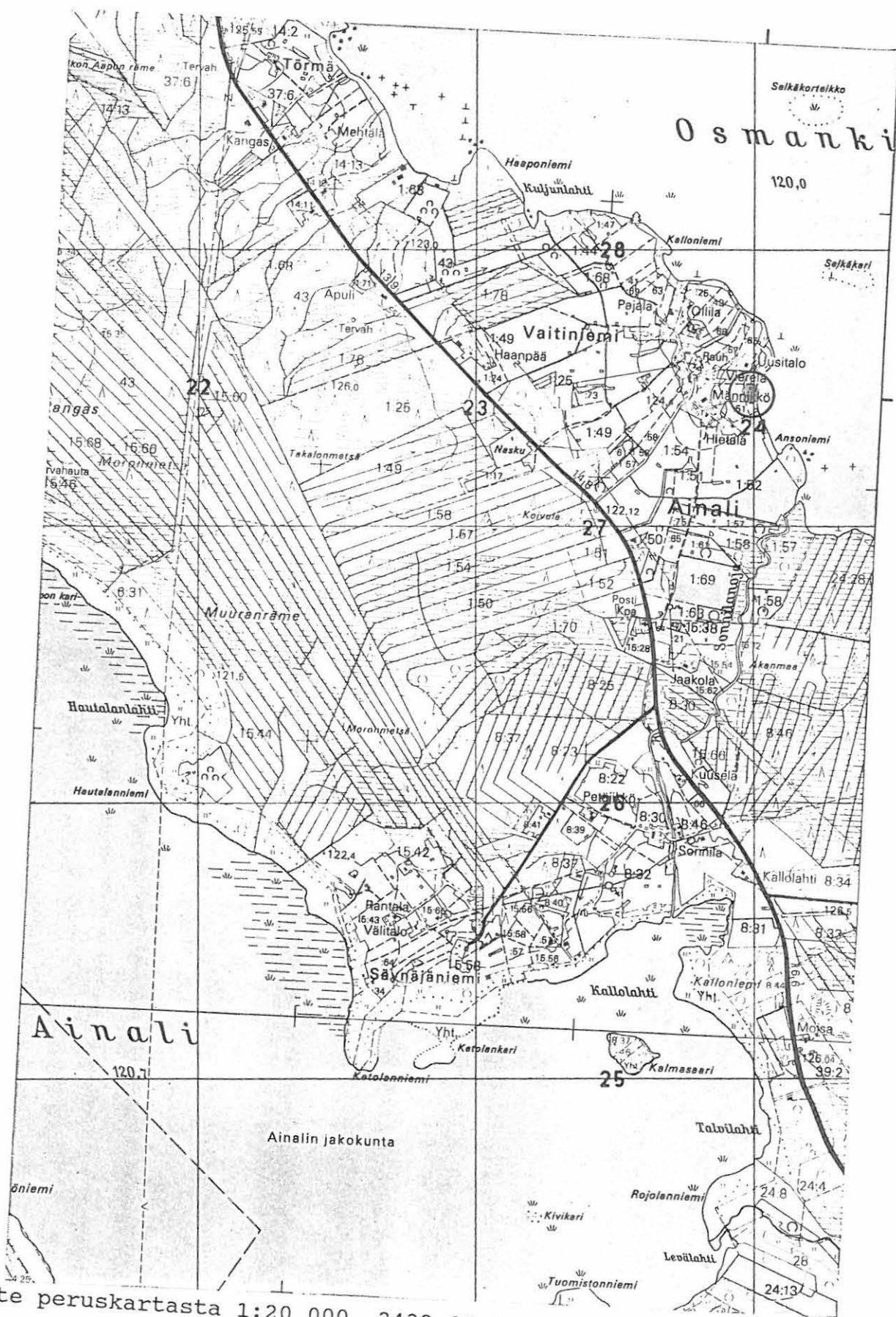
Diat: 22380

Neg. No: 84410-1

Kartat: Peruskarttaote 1:20 000, A4

Yleiskartta 1:1000, A4

HAAPAVESI 21 Männikkö



Ote peruskartasta 1:20 000, 2433 09 AINALI, Helsinki 1978 ja 1989

## HAAPAVESI 21 Männikkö

P. Halinen 1990

Yleiskarttaluonnos

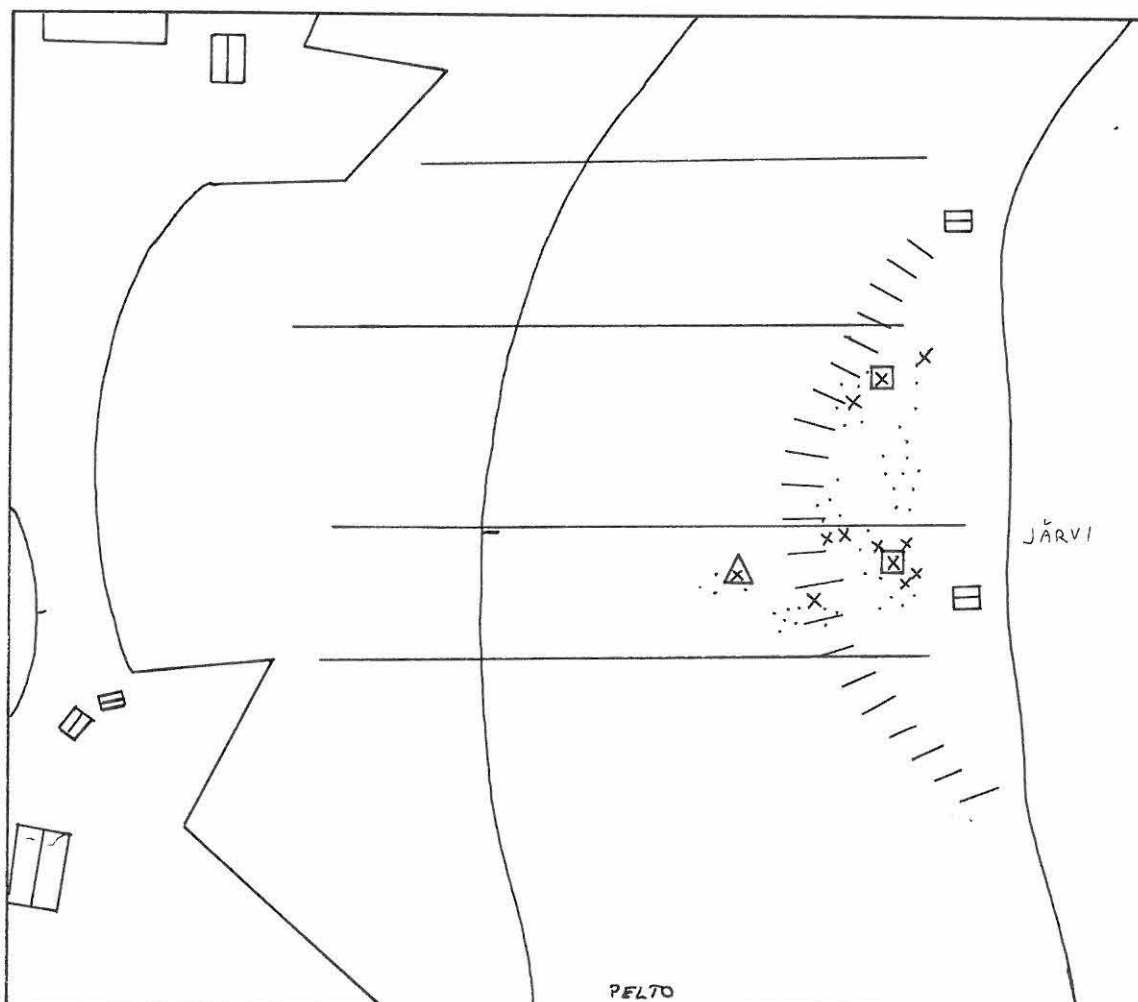
MK 1:1000

Piirt. P. Halinen

0 30 m



- x kvartsi-iskos
- . palanut kivi
- y piitä
- p palanutta luuta
- L liusketta
- esine
- △ ydin





HAAPAVESI 22 Kivelä ja  
48 Erkkilä

Peruskartta 2433 09 AINALI  
x = 7125 25  
y = 568 97  
z = 120,7 - 122,5

KIVIKAUTINEN ASUINPAIKKA, luokka II

Kylä: Ainali

Tila: Rankinen (15:56)

Maanomistaja 1990: Heikki Rankinen, os. Myllyperä, 86600 HAAPAVE-  
SI

Tutkimukset: tarkastus 1950, E. Sarasmo  
inventointi 1990, P. Halinen

Inventointilöydöt: KM 26195:1-7 alue I: kvartsitaltta/pora, re-  
tusoituja iskoksia 2 kpl, kvartsiydin, kvartsi-iskoksia 4 kpl,  
alue II: kvartsi-iskoksia 3 kpl, alue III: liuske-esineen frag-  
mentti

Alueelta tehdyt aikaisemmat löydöt:

PPM 4459:1-12  
KM 3518:7 tasataltta  
KM 3518:8 tahkokivi

Löytöpaikan sijainti: Löytöpaikka sijaitsee Haapaveden kirkolta  
n. 9,9 km pohjoiskoilliseen, Ainalin järven Kallolahden luoteis-  
rannassa, n. 400 m Sonnilanojan suusta länsilounaaseen.

Kohteen kuvaus: Maasto rajoittuu vanhaan järven rantatörmään kaa-  
kossa ja maa laskee hieman pohjoista kohti mentäessä, mutta nou-  
see länteen ja luoteeseen päin mentäessä. Löydöt tulivat kolmel-  
ta alueelta, joiden lisäksi löytyi lännempää aivan rannasta run-  
saasti palaneita kiviä. Alue I sijaitsee suppealla (10x20 m)  
alueella aivan vanhan rantaviivan tuntumassa pellon kulmassa, jo-  
hon tulee luoteesta päin kärrytie ja jonka koillispuolella on  
kaksi lomarakennusta. Toisen lomarakennuksen kohdalta on Veikko  
Tervoja löytänyt yhden kiviesineistä, jonka Esko Sarasmo on toi-  
mittanut Oulun maakuntamuseoon. Kvartsiartefaktien lisäksi  
alueelta löytyi runsaasti palaneita kiviä. Alue II sijaitsee  
alueelta I n. 30 m länsilounaaseen myös aivan vanhan rantaviivan  
tuntumassa hieman korkeammalla maastossa ladon koillispuolella

pellolla. Tästä löytyi kvartsi-iskoksia ja joitakin palaneita kiviä suppealta alueelta (5x5 m). Alue III sijaitsee alueelta I luoteeseen n. 60 m ja alueelta II pohjoisluoteeseen n. 40 m maastossa hieman edellisiä ylempänä pellolla. Täältä löytyi hiotun liuske-esineen katkelma, jota on saatettu käyttää myös hioimena. Alue IV sijaitsee vanhan rantaviivan tuntumassa alueelta II n. 40 m länsilounaaseen ja alueelta III n. 40 m etelään. Täältä löytyi vain palaneita kiviä suppealta alueelta (5x10 m).

E. Sarasmon Oulun maakuntamuseoon toimittamat kivikautiset esinelöydöt OM 4459:1-12 ovat löytyneet tarkastuskertomuksen ja Oulun maakuntamuseon lappuluettelon mukaan Veikko Tuomiojan talosta n. 100 itään rantapellostä. Tämä alue tarkastettiin ja koekuopitettiin, mutta ei löydetty mitään kiinteään muinaisjäännökseen viittaavaa. Havainnointia vaikeutti pellon kyntämättömyys tarkastushetkellä. 1800-luvun puolella löytyneiden esineiden KM 3518:7-8 löytöpaikkaa ei pystytty paikantamaan, vaikka E. Sarasmo onkin sijoittanut sen kirjeensä (27.1.1951) liitteenä olevaan karttaan. Veikko Tervoja mainitsi itsekin löytäneensä yhden esineen tältä paikalta, vaikka Sarasmo mainitsee niiden löytyneen rantapellostä. Tarkastuksessa ei kuitenkaan havaittu mitään kiinteään muinaisjäännökseen viittaavaa. Kyseessä on todennäköisesti asuinpaikka-alue, joka esiintyy pesäkkeisesti eri puolilla Kallolahden luoteisrantaa. Näiden kaikkien havaitseminen ja löytyminen on riippuvainen pitkälti peltoalueen kyntämisestä, koska pesäkkeet ovat pienialaisia ja siten vaikeasti nähtävissä.

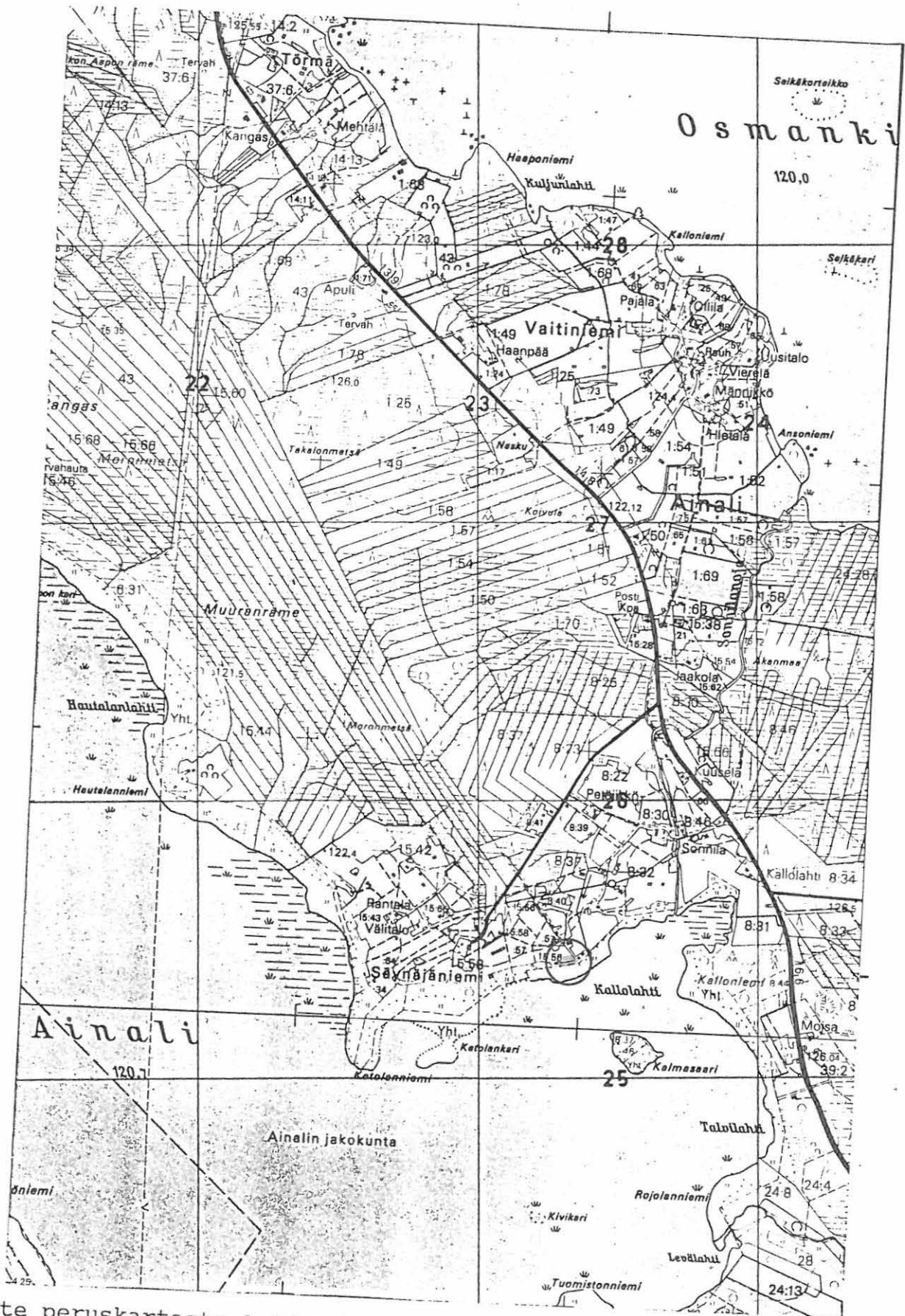
Diat: 22379

Neg. No: 84407-9

Kartat: Peruskarttaote 1:20 000, A4

Yleiskartta 1:1000, A4

HAAPAVESI 22 Kivelä ja 48 Erkkilä



Ote peruskartasta 1:20 000, 2433 09 AINALI, Helsinki 1978 ja 1989

## HAAPAVESI 22 Kivelä ja 48 Erkkilä

P. Halinen 1990

Yleiskarttaluonnos

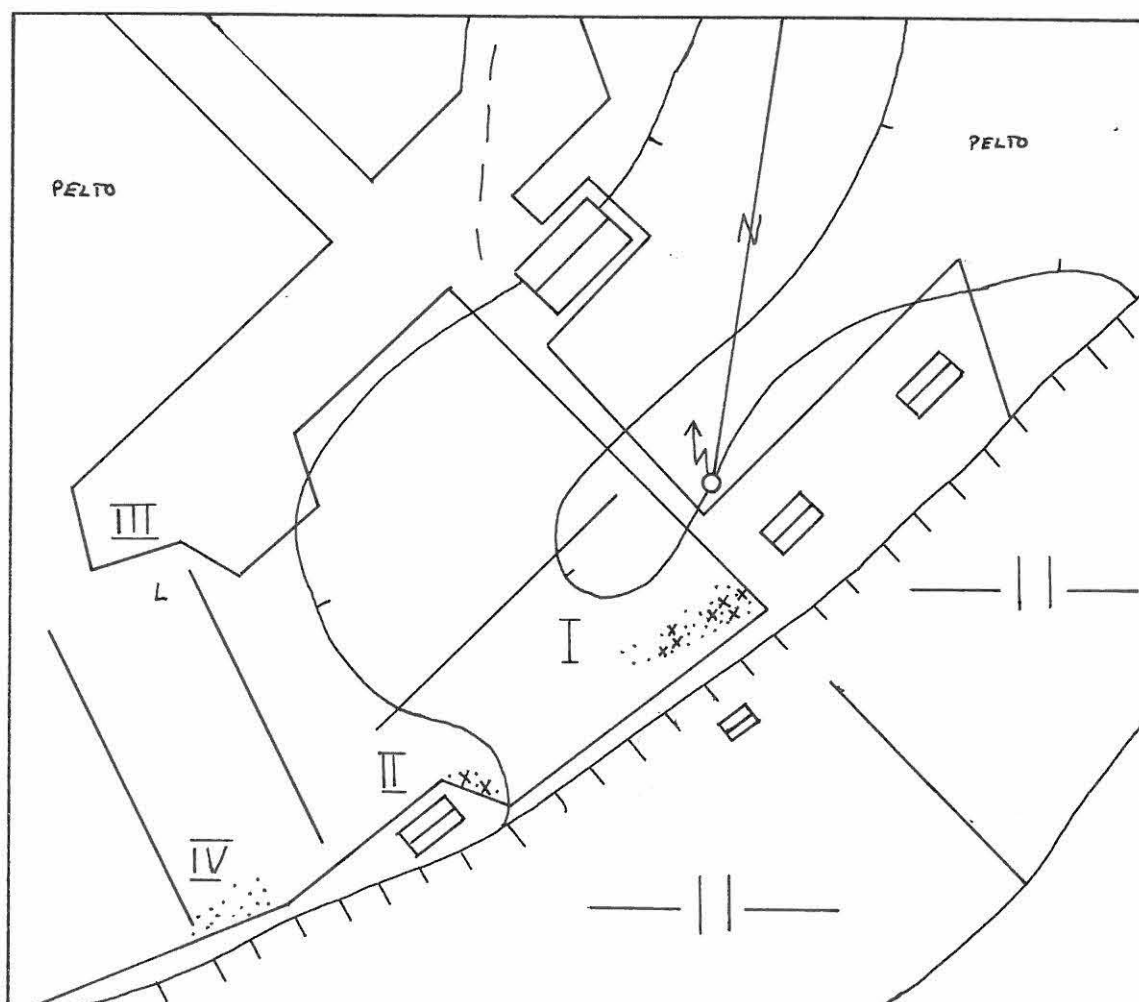
MK 1:1000

Piirt. P. Halinen

0 30 m



- x kvartsi-iskos
- . palanut kivi
- y piitä
- p palanutta luuta
- L liusketta
- esine
- △ ydin



HAAPAVESI 23 Veivo

Peruskartta 2433 08 HAAPAVESI  
 kvartsien löytöpaikka  
 x = 7114 94  
 y = 560 75  
 z = n. 110

KVARTSI-ISKOSTEN JA KIVIESINEIDEN LÖYTÖPAIKKA, luokka III

Kylä: Mieluskoski

Tila: Veivola (18:41)

Veivo (18:49)

Maanomistaja 1991: Kalevi Karvonen, os. KP 6, 86600 HAAPAVESI  
 (18:41)

Veikko Veivo, os. KP 6, 86600 HAAPAVESI (18:49)

Tutkimukset: inventointi 1990, P. Halinen

Inventointilöydöt: KM26190:1 kvartsi-iskoksia 2 kpl

Alueelta tehdyt aikaisemmat löydöt:

KM 3522:3 kourutaltoa

HKM 118 kivitaltoa; ei pystytty paikallista-  
 maan

HKM 1436 kivitaltoa; löytöpaikan koordinaatit  
 x=7114 96, y=560 84, z=110-115; löytö-  
 paikka merkitty yleiskarttaan.

**Löytöpaikan sijainti:** Löytöpaikka sijaitsee Haapaveden kirkolta n. 5,9 km länsilounaaseen, Pienen Rytkynjärven pohjoisrannasta n. 120 m, Haapakoski-Nivala tien eteläpuolella ja n. 200 m Rytkynojan alkupäästä koilliseen.

**Kohteen kuvaus:** Maasto on etelään viettävää peltorinnettä, jonka yläpuolella on mäntymetsä ja alapuolella alavaa peltoa ja Pieni Rytkynjärvi. Kvartsi-iskosten löytöpaikka sijaitsee Veivon tilan ja Veivolan tilan välisellä rajalla niin, että kummankin maalta löytyi yksi iskos. Tällä paikalla maastossa ei voinut havaita terassia eikä muutakaan poikkeavaa maastokohtaa lähes suorareunaisesta rinteestä. Aikaisemmin löytyneen Haapaveden kotiseutumuseon taltan 1436 löytöpaikka on hieman ylempänä n. 60 m koillisempänä loivareunaisen terassin päällä. Maasto oli terassin päällä melko kivistä, mutta muuten hiekkaista samoin kuin kvart-

sienkin löytöpaikassa. Kourutaltan KM 3522:3 löytöpaikkaa ei  
kyetty määrittämään inventoinnin yhteydessä.

Diat: 22371

Neg. No: 84388-9

Kartat: Peruskarttaote 1:20 000, A4

Yleiskartta 1:1000, A4

## HAAPAVESI 23 Veivo



Ote peruskartasta 1:20 000, 2433 08 HAAPAVESI, Helsinki 1978 ja 1989

## HAAPAVESI 23 Veivo

P. Halinen 1990

Yleiskarttaluonnos

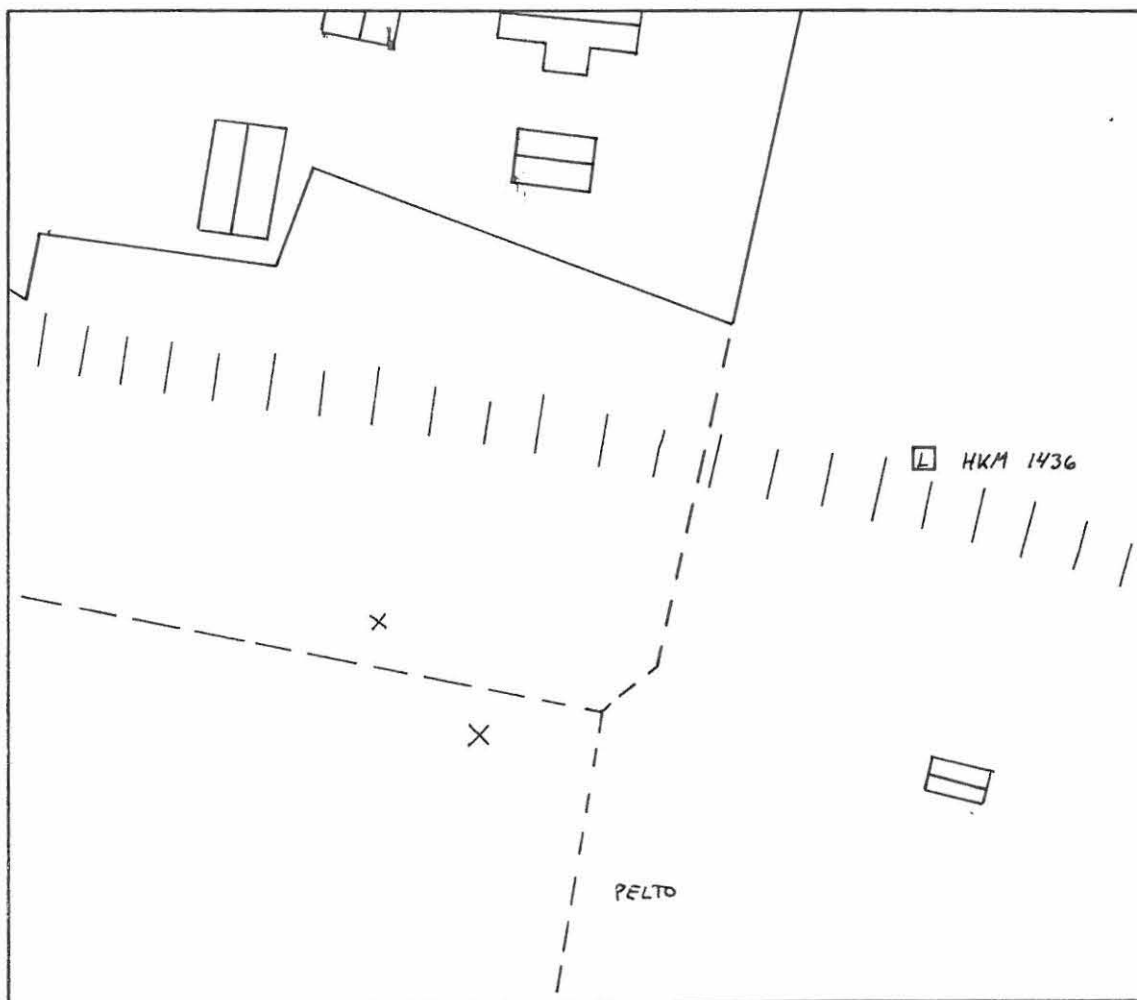
MK 1:1000

Piirt. P. Halinen

0 30 m



- x kvartsi-iskos
- . palanut kivi
- y piitä
- p palanutta luuta
- L liusketta
- esine
- △ ydin





HAAPAVESI 24 Alatalo

Peruskartta 2433 08 HAAPAVESI

x = 7116

y = 265

z = -

KIVIKAUTINEN LÖYTÖPAIKKA, luokka III

Kylä: Haapajärvi

Tila: -

Maanomistaja 1991: -

Tutkimukset: tarkastus 1977, P. Purhonen  
inventointi 1990, P. Halinen

Inventointilöydöt: -

Alueelta tehdyt aikaisemmat löydöt:

KM 3522:18 tasatalta

PPM 518 ja 1560 kivitalta, ovat sama esine

Löytöpaikan sijainti: P. Purhonen ilmoittaa tarkastusraportissaan (1977), ettei hän sillä hetkellä pysty enää saamaan selville, mistä ko. kiviesineet on löydetty ja onko paikalla kivikautinen asuinpaikka. Peruskartassa Haapavesi kk-Oulainen-tien pohjoispuolella n. 2 km luoteeseen Haapaveden kirkosta merkitty Alatalo on opettaja Veikko Rytlyn omistuksessa. Sen maat ovat kuuluneet varsinaiseen Alataloon, mutta esinelöydöt on tehty joen pohjoisrannalta, ei täältä. Tarkastuskertomukseen merkityltä paikalta ei inventoinnin yhteydessä löydetty mitään muinaisjäänökseen viittaavaa.

Diat: -

Neg. No: -

Kartat: Kopio P. Purhosen tarkastuskertomuksen liitekartasta

HAAPAVESI, 24 Alatalo



Ote peruskartasta 1:20 000, 2433 08 HAAPAVESI, Helsinki 1978

HAAPAVESI 25 Haapakoski

Peruskartta 2433 08 HAAPAVESI

x = 7116 34

y = 563 54

z = n. 100

KVARTSI-ISKOSTEN LÖYTÖPAIKKA, luokka II

Kylä: Mieluskoski

Tila: Haavisto (21:4)

Maanomistaja 1991: Veikko Haavisto, os. 86610 HUMALOJA

Tutkimukset: inventointi 1990, P. Halinen

Inventointilöydöt: KM 26201:1 kvartsi-iskoksia 2 kpl

Alueelta tehdyt aikaisemmat löydöt:

KM 3540:6 tasataltta

HKM 1346 kaksoiskirves

**Löytöpaikan sijainti:** Löytöpaikka sijaitsee Haapaveden kirkolta n. 3,2 km länsiluoteeseen, Pyhäjoen etelärannalla. Löytöpaikan itäpuolitse kulkee Haapakoskentie, joka ylittää joen Haapakosken padon päältä.

**Kohteen kuvaus:** Maasto on loivasti pohjoiskoilliseen viettävää peltorinnettä, jonka alaosassa on jyrkkä törmä. Törmän alapuolella on asuinrakennus ja siihen liittyvä piha-alue. Löytöpaikalta on joelle n. 100 m ja tielle n. 120 m. Kvartsit löytyivät suppealta (10x10 m) alueelta. Palaneita kiviä löytyi hieman laajemmalta alalta. Paikalla saattaa olla kivikautinen asuinpaikka, johon em. merkit viittaavat. Peltoviljely on kuitenkin tuhonnut ainakin osan asuinpaikan pintakerroksista. Löytöpaikan eteläpuolella on sekametsää. Maaperä alueella on hiekkaa, jossa ei ole kiviä. Alueelta aikaisemmin tehdyn löydön sijaintipaikkaa ei pystytty määrittämään. Kyseessä lienee kuitenkin sama paikka.

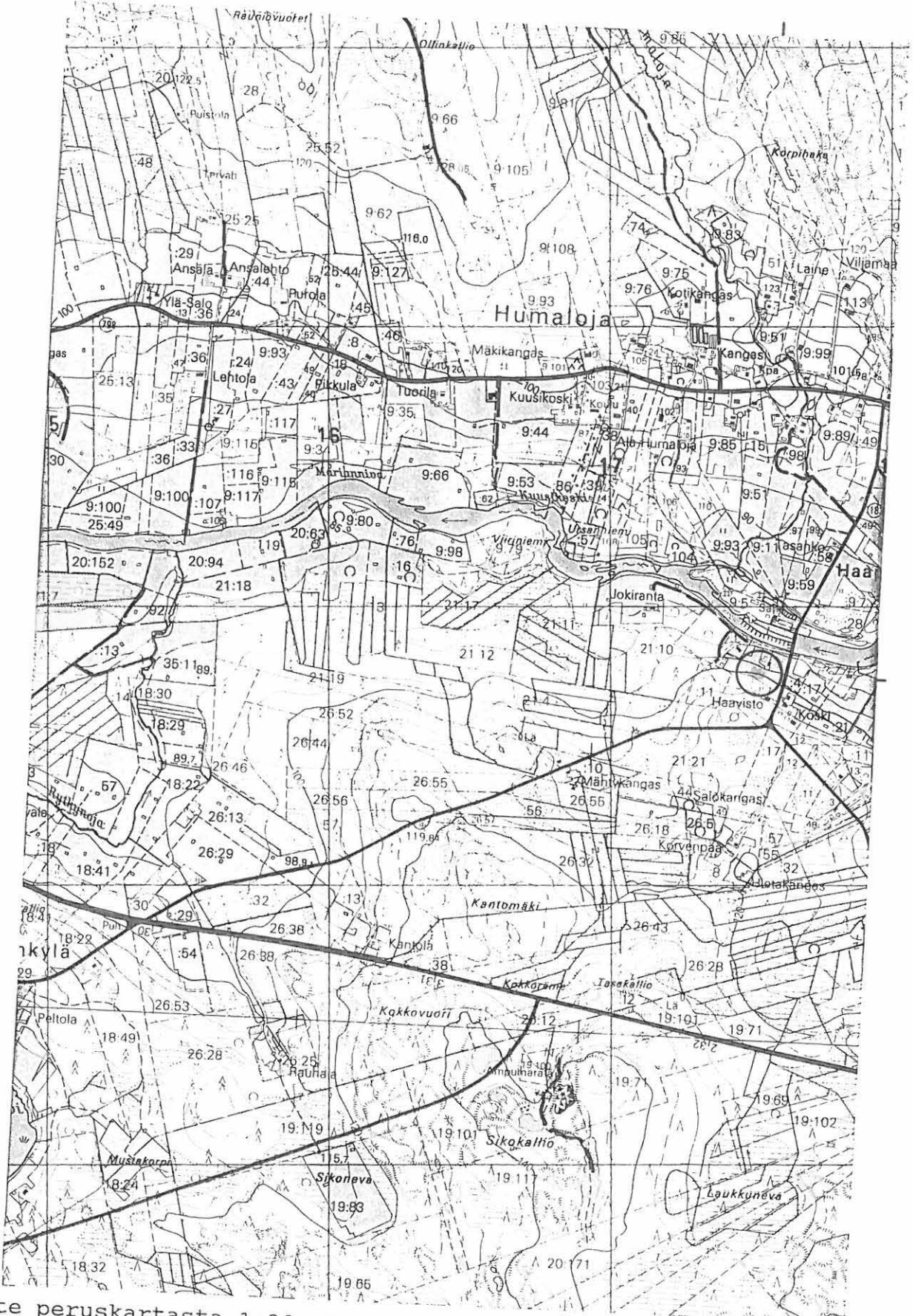
Diat: 22383

Neg. No: 84416

Kartat: Peruskarttaote 1:20 000, A4

Yleiskartta 1:1000, A4

HAAPAVESI 25 Haapakoski



Ote peruskartasta 1:20 000, 2433 08 HAAPAVESI, Helsinki 1978 ja 1989

## HAAPAVESI 25 Haapakoski

P. Halinen 1990

Yleiskarttaluonnos

MK 1:1000

Piirt. P. Halinen

0 30 m



- x kvartsi-iskos
- . palanut kivi
- y piitä
- p palanutta luuta
- L liusketta
- esine
- △ ydin



HAAPAVESI 26 Haara

Peruskartta 2433 05 MIELUSKY-  
LÄ

x = 7118

y = 558-9

z = n. 90

KIVIKAUTINEN LÖYTÖPAIKKA, luokka III

Kylä: Mieluskoski

Tila: -

Maanomistaja 1991: -

Tutkimukset: inventointi 1990, P. Halinen

Inventointilöydöt: -

Alueelta tehdyt aikaisemmat löydöt:

KM 3540:7

kourutaltoa

Löytöpaikan sijainti: Löytöpaikka sijaitsee Haapaveden kirkolta n. 8 km länsiluoteeseen. Kourutaltoa on löytynyt löytötietojen mukaan Haapaveden pitäjän Mieluskosken kylästä Mäntylän talon Haaran torpan pellosta. Inventoinnin yhteydessä tarkastettiin kyseinen alue, mutta mitään kiinteään muinaisjäännökseen viittavaa ei löytynyt.

Diat: -

Neg. No: -

Kartat: -

HAAPAVESI 27 Mäyräjärven Sydänmaa Peruskartta 2433 04 SARJANKY-  
LÄ  
x = 7107  
y = 558  
z = -

KIVIKAUTINEN LÖYTÖPAIKKA, luokka II

Kylä: -

Tila: -

Maanomistaja 1991: -

Tutkimukset: inventointi 1990, P. Halinen

Inventointilöydöt: -

Alueelta tehdyt aikaisemmat löydöt:

KM 3549:1 kovasin

Löytöpaikan sijainti: Löytötietojen mukaan esine on löydetty Haapaveden pitäjän Sarjanojan kylästä Sarjanojan talosta Mäyräjärven sydänmaalta kankaalta. Inventoinnin yhteydessä ei kyetty paikallistamaan löytöpaikkaa.

Diat: -

Neg. No: -

Kartat: -

NIVALA  
HAAPAVESI 28 Hakala

Peruskartta 2433 04 SARJANKY-  
LÄ

x = 7103

y = 556

z = n. 110

KIVIKAUTINEN LÖYTÖPAIKKA, luokka II

Kylä: -

Tila: -

Maanomistaja 1991: -

Tutkimukset: -

Alueelta tehdyt aikaisemmat löydöt:

KM 3549:2

kaksoistalтта

Löytöpaikan sijainti: Löytöpaikka sijaitsee Nivalan kunnan alueella, n. 17,5 km Haapaveden kirkolta lounaaseen. Löytötietojen mukaan esine on löydetty Sarjanojan kylästä<sup>x</sup> Hakalan talon pellosta. Yllä mainitut koordinaatit ilmoittavat Hakalan talon sijainnin. Inventoinnin yhteydessä ei kohdetta tarkastettu.

Diat: -

Neg. No: -

Kartat: -



HAAPAVESI 29 Loppula

Peruskartta 3411 04 PYRRÖNPE-  
RÄ

x = 7108

y = 3426

z = n. 95

KIVIKAUTINEN LÖYTÖPAIKKA, luokka II

Kylä: Haapajärvi

Tila: -

Maanomistaja 1991: -

Tutkimukset: inventointi 1990, P. Halinen

Inventointilöydöt: -

Alueelta tehtyt aikaisemmat löydöt:

KM 3678:2

tasataltta

Löytöpaikan sijainti: Löytöpaikka sijaitsee Haapaveden kirkolta n. 10 km kaakkoon, Pyhäjoen länsipuolella. Löytötietojen mukaan esine on löytynyt Haapajärven kylän Onnelan talon kesämajan Loppulan pellosta. Inventoinnin yhteydessä löytöpaikkaa ei pystytty paikallistamaan.

Diat: -

Neg. No: -

Kartat: -

HAAPAVESI 30 Tällinki

Peruskartta 3411 05 PIIPSAN-  
NEVA

x = 7116 ?

y = 3428 ?

z = -

KIVIKAUTINEN LÖYTÖPAIKKA, luokka II

Kylä: Haapajärvi

Tila: -

Maanomistaja 1991: -

Tutkimukset: -

Alueelta tehdyt aikaisemmat löydöt:

KM 3678:3

kourutaltoa

Löytöpaikan sijainti: Löytötietojen perusteella esine on löydetty Haapajärven kylän Pitkälän talon Tälingin torpan kohdalla Piipsanjoesta Murto-oja nimisestä paikasta. Inventoinnin yhteydessä löytöpaikkaa ei pystytty paikallistamaan.

Diat: -

Neg. No: -

Kartat: -

HAAPAVESI 31, 42, 43 Aho

Peruskartta 2433 05 MIELUSKY-  
LÄ

x = 7118 64 - 46

y = 557 50 - 72

z = 88 - 90

KIVIKAUTINEN ASUINPAIKKA, luokka II

**Kylä:** Mieluskoski

**Tila:** Tienvieri (23:19), Väliaho (23:23), Matinahö (23:35),  
Matinahö (23:36), Jokimäki (23:24), Ollila ()

**Maanomistaja 1989 ja 1991:**

Väinö Juntto, os. 86530 MIELUSKYLÄ (23:19)

Paavo Aho, os. 86530 MIELUSKYLÄ (23:23, 23:36)

Teuvo Mustaoja, os. Vanhatie 71 C 1, 86600 HAAPAVESI  
(23:35)

Johannes Alatalo, os. 86530 MIELUSKYLÄ (23:23, 23:24)

Taisto Ollila, os. Kalteentie 3 K 107, 00770 HELSINKI ()

**Tutkimukset:** tarkastus 1950-1, M. Huurre

kaivaus 1989, L. Engblom

inventointi 1990, P. Halinen

**Inventointilöydöt:** KM 26212:1-9 liusketaltta, liuskeiskos,  
kvartsikaapimia 3 kpl, retusoituja kvartsi-iskoksia 2 kpl, kvart-  
si-iskoksia 21 kpl

**Alueelta tehdyt aikaisemmat löydöt:**

KM 4280:3 tasataltta

KM 13586:1-8 kirves, tasataltta, teelmä, talttoja

KM 13587:1-14 talttoja, kirveen kapp., kv. kaapimia,  
piipala, kv. ja kivi-iskoksia

KM 13588 kirves

KM 24838:1-106 asuinpaikkalöytöjä

HKM 722 kourutaltta (löydetty Matti Jokimäen  
pellosta, löytöpaikka epävarma)

HKM 901 kivitaltta

**Löytöpaikan sijainti:** Löytöpaikka sijaitsee Haapaveden kirkolta  
n. 9,4 km länsiluoteeseen, n. 180 m Pyhäjoen rannasta lounaaseen,  
Mieluskosken yli menevältä sillalta n. 1,6 km kaakkoon.

**Kohteen kuvaus:** Maasto on koilliseen viettävää rinnettä, jossa on joen suuntaisen terassin raja näkyvissä. Asuinpaikan laajin löytöalue sijoittuu terassin päälle ainakin 280 m:n matkalle tämän hetkisen tien koillispuolelle. Löytöaluetta jakaa Väliahon talo pihoineen, joskin löydöt vähenevät mentäessä talon kaakkois puolelle. L. Engblomin tekemässä koekaivauksessa eniten löytöjä tuli esiin tästä alueesta luoteeseen samalta puolelta tietä. Tämä alue oli kuitenkin kyntämättä tarkastusta tehtäessä, minkä vuoksi havaintojen teko oli vaikeaa. Joitakin kvartseja löydettiin kuitenkin tien toiselta puolelta aivan tien läheisyydestä kynnetystä pellosta terassin rajan yläpuolelta. M. Huurteen toimittamat löydöt 1950-luvulta (KM 13586 ja 13587) ovat löytyneet samoilta pelloilta kuin edellä esitetyt löydötkin. Maaperä alueella on hienoa hiekkaa. Vaikka Engblom arveleekin asuinpaikan tuhoutuneen tietöiden yhteydessä, on tätä mielestäni edelleen jäljellä tien koillispuolella, tosin ainakin peltotöiden vuoksi pintakeroksistaan tuhoutuneena. Engblomin löytöalue II kuuluu osittain toiseen kokonaisuuteen, jota käsitellään kohteessa Haapavesi 83 Keskiaho.

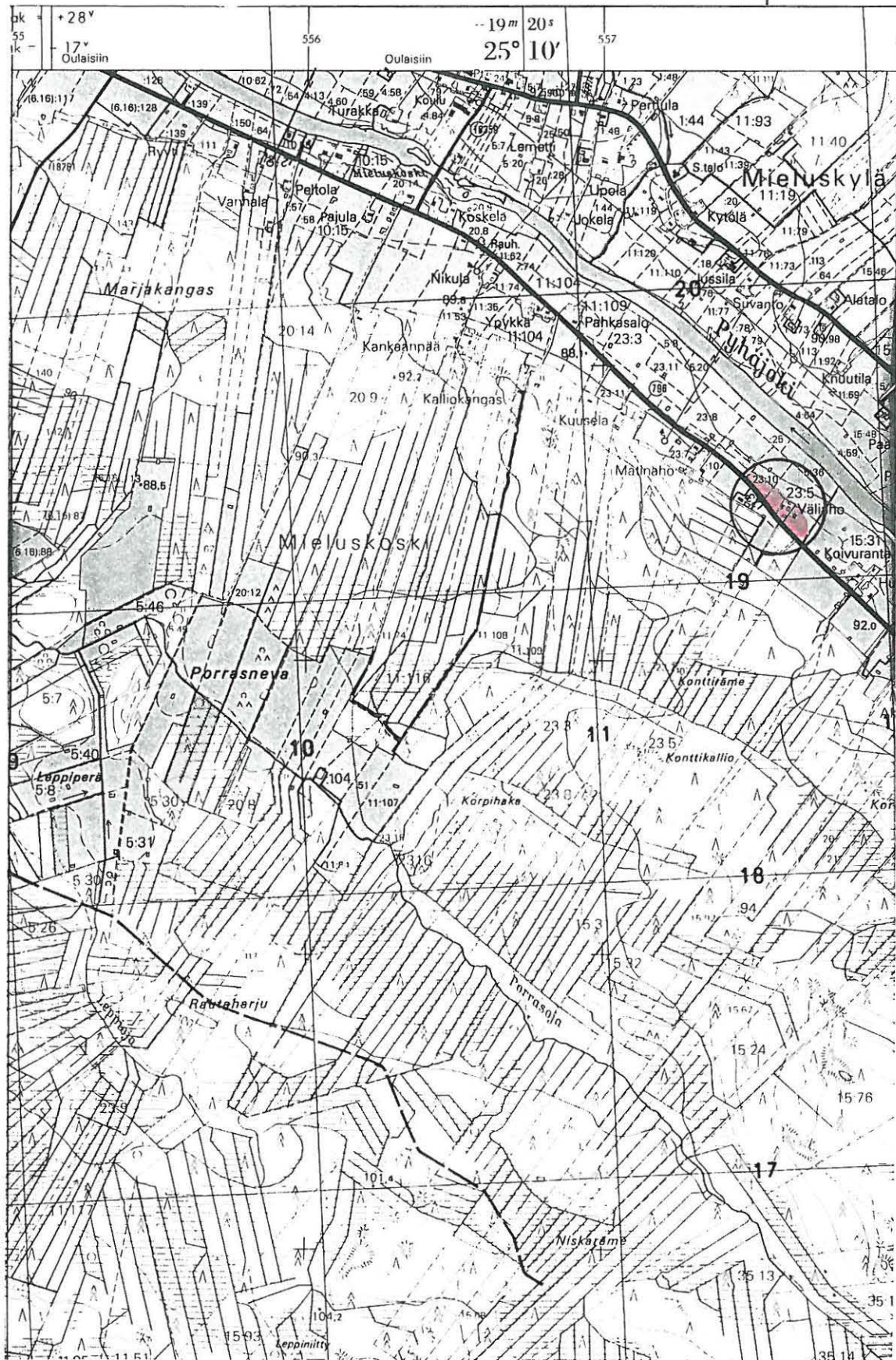
**Diat:** 22396

**Neg. No:** 84445

**Kartat:** Peruskarttaote 1:20 000, A4

Yleiskartta 1:2000, A4

## HAAPAVESI 31, 42, 43 Aho



Ote peruskartasta 1:20 000, 2433 05 MIELUSKYLÄ, Helsinki 1978 ja 1989

## HAAPAVESI 31, 42, 43 Aho

P. Halinen 1990

Yleiskarttaluonnos

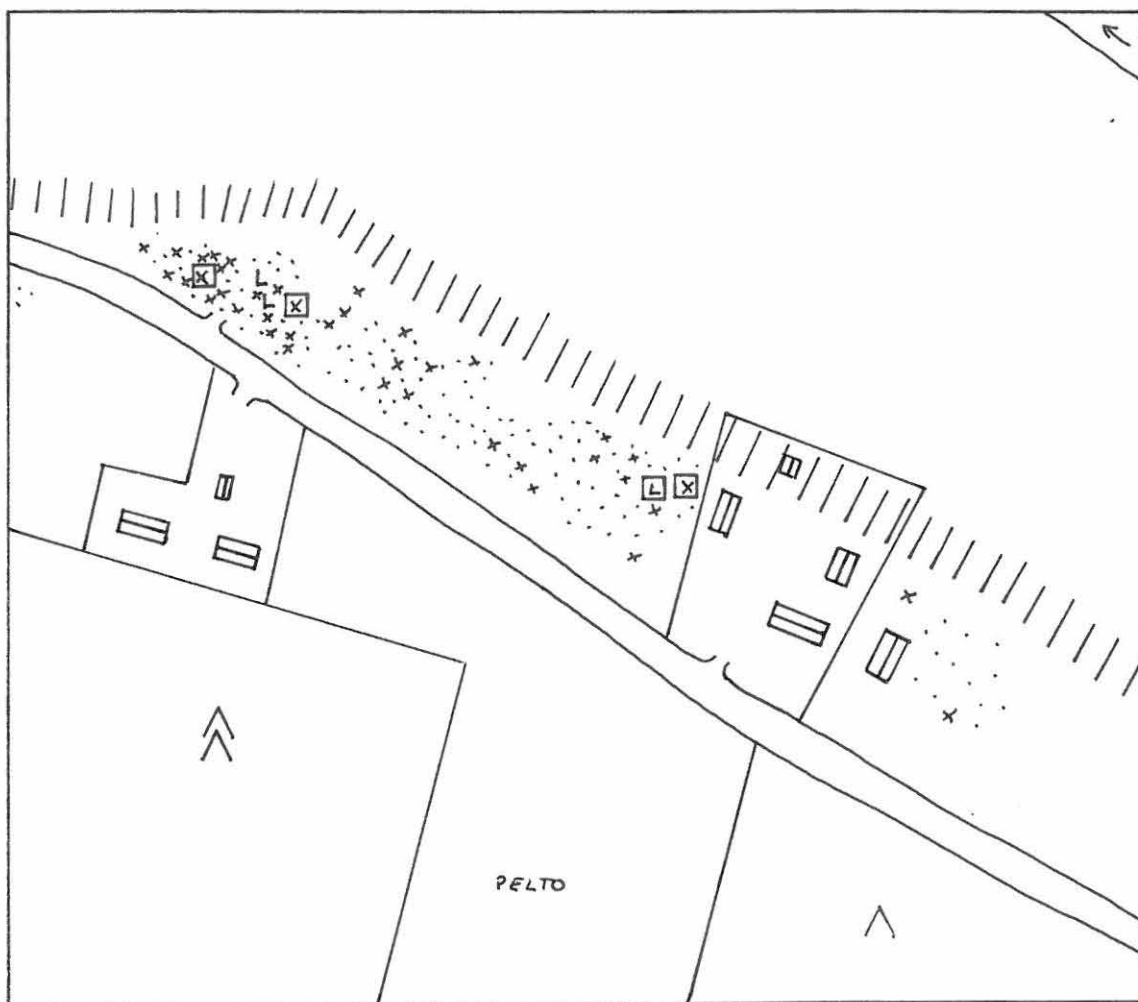
MK 1:2000

Piirt. P. Halinen

0 60 m



- x kvartsi-iskos
- . palanut kivi
- y piitä
- p palanutta luuta
- L liusketta
- esine
- △ ydin



HAAPAVESI 32 Vatjusjärvi Kemin maa Peruskartta 2433 08 HAAPAVESI  
x = 7112  
y = 564  
z = n. 115 - 120

KIVIKAUTINEN LÖYTÖPAIKKA, luokka III

Kylä: Haapajärvi

Tila: -

Maanomistaja 1991: -

Tutkimukset: inventointi 1990, P. Halinen

Inventointilöydöt: -

Alueelta tehdyt aikaisemmat löydöt:

KM 4280:12 reikäkivi

**Löytöpaikan sijainti:** Löytötietojen mukaan esine on löydetty Vatjusjärven kylän maalta ja sen on löytänyt Frans Kemi. Löytäjän ja kylän perusteella löytöpaikka sijaitsee Pienen Vatjusjärven laskuojan, Myllyojan luusuassa. Inventoinnissa paikka tarkastettiin, mutta kiinteään muinaisjäännökseen viittaavia merkkejä ei havaittu.

Diat: -

Neg. No: -

Kartat: -

HAAPAVESI 33 Laukkala

Peruskartta 2433 06 ANNONEN

x = 7120 40

y = 555 20

z = 85 - 87,5

KIVIKAUTINEN LÖYTÖPAIKKA, luokka III

Kylä: Mieluskoski

Tila: -

Maanomistaja 1991: -

Tutkimukset: inventointi 1990, P. Halinen

Inventointilöydöt: -

Alueelta tehdyt aikaisemmat löydöt:

KM 215 hálmejsel

KM 5218:30-31 tasataltta

Löytöpaikan sijainti: Löytöpaikka sijaitsee Haapaveden kirkolta n. 12 km länsiluoteeseen, Pyhäjoen pohjoisrannalla Mieluskylässä. Löytötietojen mukainen Mieluskylän Laukkalan tilan No 10 karjaladon takainen pelto sijaitsee emännän mukaan talon luoteispuolella koordinaattien ilmoittamassa paikassa.

Kohteen kuvaus: Maasto on loivaa, lähes tasaista peltoa, joka laskee Pyhäjokeen. Paikka tarkastettiin inventoinnin yhteydessä, mutta ainoat kiinteään muinaisjäännökseen viittaavat havainnot olivat yksittäiset palaneet kivet, jotka eivät kuitenkaan muodostaneet mitään kokonaisuutta. Maastossa ei havaittu kiinnekohtia, joiden perusteella asuinpaikkaa olisi voinut etsiä.

Diat: -

Neg. No: -

Kartat: Peruskarttaote 1:20 000, A4



## HAAPAVESI 33 Laukkala



Ote peruskartasta 1:20 000, 2433 06 ANNONEN, Helsinki 1978 ja 1989

HAAPAVESI 34 Petäjikkö

Peruskartta 2433 06 ANNONEN

x = 7120 70

y = 554 95

z = n. 87,5

KIVIKAUTINEN LÖYTÖPAIKKA, luokka III

Kylä: Mieluskoski

Tila: -

Maanomistaja 1991: -

Tutkimukset: inventointi 1990, P. Halinen

Inventointilöydöt: -

Alueelta tehdyt aikaisemmat löydöt:

KM 5218:32

tasataltta

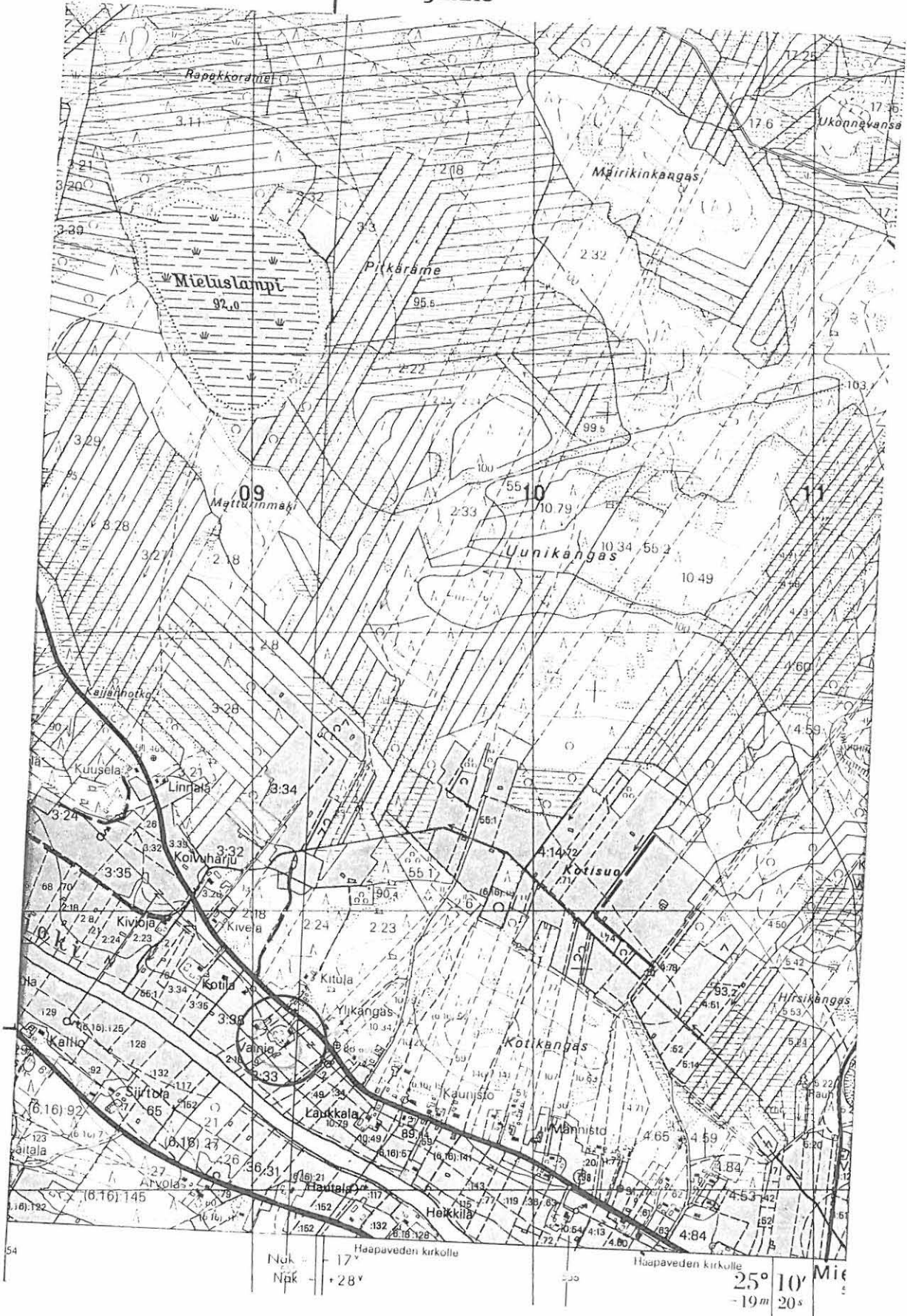
**Löytöpaikan sijainti:** Löytöpaikka sijaitsee Haapaveden kirkolta n. 12, 4 km länsiluoteeseen, Laukkalan tilalta n. 0,4, Pyhäjoen pohjoisrannalla Mieluskylässä. Inventoinnin yhteydessä kohde tarkastettiin, mutta mitään kiinteään muinaisjäännökseen viittavaa ei löydetty. Löytötietojen mukainen paikka paikallistettiin Vainion taloksi koordinaattien ilmoittamassa paikassa. Niiden mukaan esine on löydetty Mieluskosken kylän No 2 Petäjikön talosta.

Diat: -

Neg. No: -

Kartat: Peruskarttaote 1:20 000, A4

# HAAPAVESI 34 Petäjikkö



Ote peruskartasta 1:20 000, 2433 06 ANNONEN, Helsinki 1978 ja 1989

HAAPAVESI 35 Leukala I-III

Peruskartta 2434 07 KARHUKAN-  
GAS

I

x = 7130 56

y = 2560 35

z = n. 127,5

II

x = 7130 56

y = 2560 48

y = n. 128

III

x = 7130 68

y = 2560 65

z = n. 128

KIVIKAUTINEN ASUINPAIKKA, luokka II

Kylä: Mieluskoski

Tila: I: Tuominiemi (8:12), II-III: Perukka (47)

Maanomistaja 1990: I-III: Alpo Taskila, os. KP 4, 86600 HAAPAVESI

Tutkimukset: tarkastus 1908, A. Europaeus  
inventointi 1990, P. HalinenInventointilöydöt: KM 26193:1-9 I: retusoitu kvartsi-iskos,  
kvartsiydin, kvartsi-iskoksia 6 kpl; II: liuske-esineen fragment-  
ti, retusoitu kvartsi-iskos, kvartsiytimiä 2 kpl, kvartsi-iskok-  
sia 9 kpl; III: kvartsi-iskoksia 3 kpl

Alueelta tehdyt aikaisemmat löydöt:

KM 5218:33	löytynyt asuinrakennuksen <sup>l</sup> pärustuksia kaivettaessa
KM 5415:37-40	37: alueelta II; 38: irtolöytö; 39: alueelta III; 40: alueen III alta
KM 6421:1	alueelta II tai sen välittömästä lä- heisyydestä

Löytöpaikan sijainti: Asuinpaikka sijaitsee Haapaveden kirkolta  
n. 16 km pohjoisluoteeseen, Pirnesjärven luoteispäässä. Alueen  
länsipuolitse menee Haapavesi-Niskanperä tie.Kohteen kuvaus: Maasto on alueella lähes tasaista peltoa, jonka  
länsiosan halki laskee luoteesta puro Pirnesjärveen. Alueelle on  
muodostunut matalia pitkänomaisia harjanteita, joille löytöalueet  
I ja III ovat sijoittuneet. Muita poikkeavuuksia maastossa ei  
voida havaita lukuunottamatta vanhaa rantaviivaa, joka erottuu n.

metrin korkuisena törmänä 30-80 m nykyisestä rannasta. Pohjoisluode-eteläkaakko -suuntainen matala ja kapea peltoharjanne, jolla löytöalue I sijaitsee, on puron itärannalla kohdassa, jonka halki kulkee tie länsi-itä -suuntaisena Leukalan tilalle. Harjanteella on runsaasti palaneita kiviä, joista suurin osa on peräisin historiallisen ajan rakennelmasta, mutta joista osa kuuluu kivikautiseen asuinpaikkakompleksiin. Kvartsit löytyivät n. 20 m:n matkalla joen suuntaisesti alkaen n. 5 m tien eteläpuolelta ja jatkuen kohti pohjoisluodetta. Löytöalue II sijaitsee pellolla Leukalan tilan päärakennuksesta n. 100 m eteläkaakkoon, 20-50 m vanhasta rantatörmästä ja 50-70 m nykyisestä rantaviivasta sekä vaivalloisesti havaittavan terassin päällä ja alapuolella. Löytöjä tuli esiin n. 40 m:n matkalla rannan suuntaisesti. Artefaktien lisäksi havaittiin jonkin verran palaneita kiviä. Löytöalue III sijaitsee Leukalan tilasta n. 200 m itään pellolla aivan metsän reunassa sijaitsevalla länsilounas-itäkoillinen -suuntaisella matalalla harjanteella. Harjanne ulottuu pellolla n. 50 m:n matkalle ja se jatkuu metsän sisällä joitakin kymmeniä metrejä. Kvartsi-iskosten, jotka sijoittuvat 5-10 m:n päähän metsän reunasta, lisäksi harjanteelta löytyi palaneita kiviä, jotka olivat levinneet hieman laajemmalle alueelle.

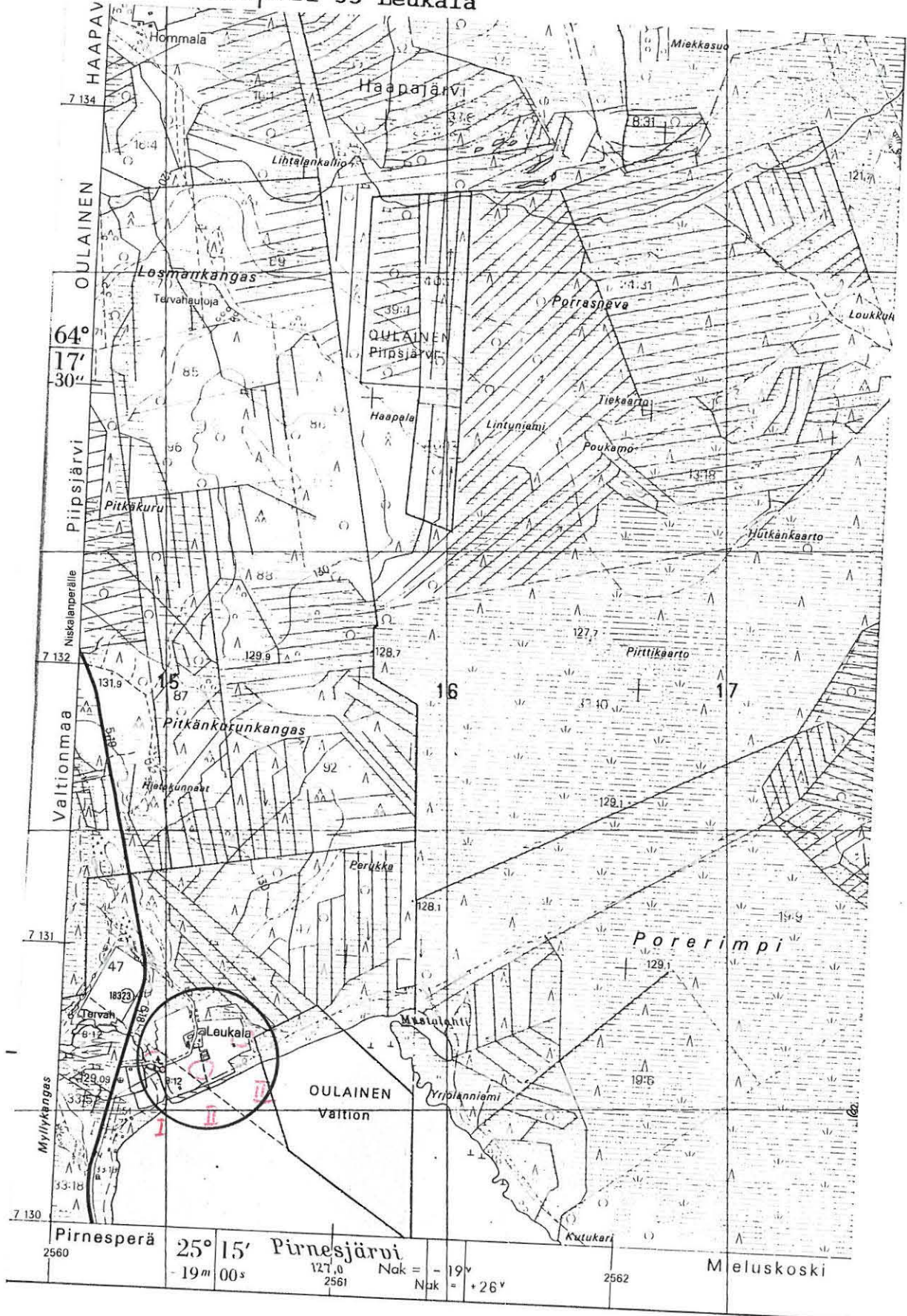
Diat: 22375-7

Neg. No: 84396-404

Kartat: Peruskarttaote 1:20 000, A4

Yleiskartta 1:2000, A4

HAAPAVESI 35 Leukala



Pirnesperä 2560	25° 15' 19m 00s	Pirnesjärvi 127,0 2561	Nak = - 19v Nak = + 26v	2562	Meluskoski
--------------------	-----------------	------------------------------	----------------------------	------	------------

Ote peruskartasta 1:20 000, 2434 KARHUKANGAS, Helsinki 1979

## HAAPAVESI 35 Leukala I-III

P. Halinen 1990

Yleiskarttaluonnos

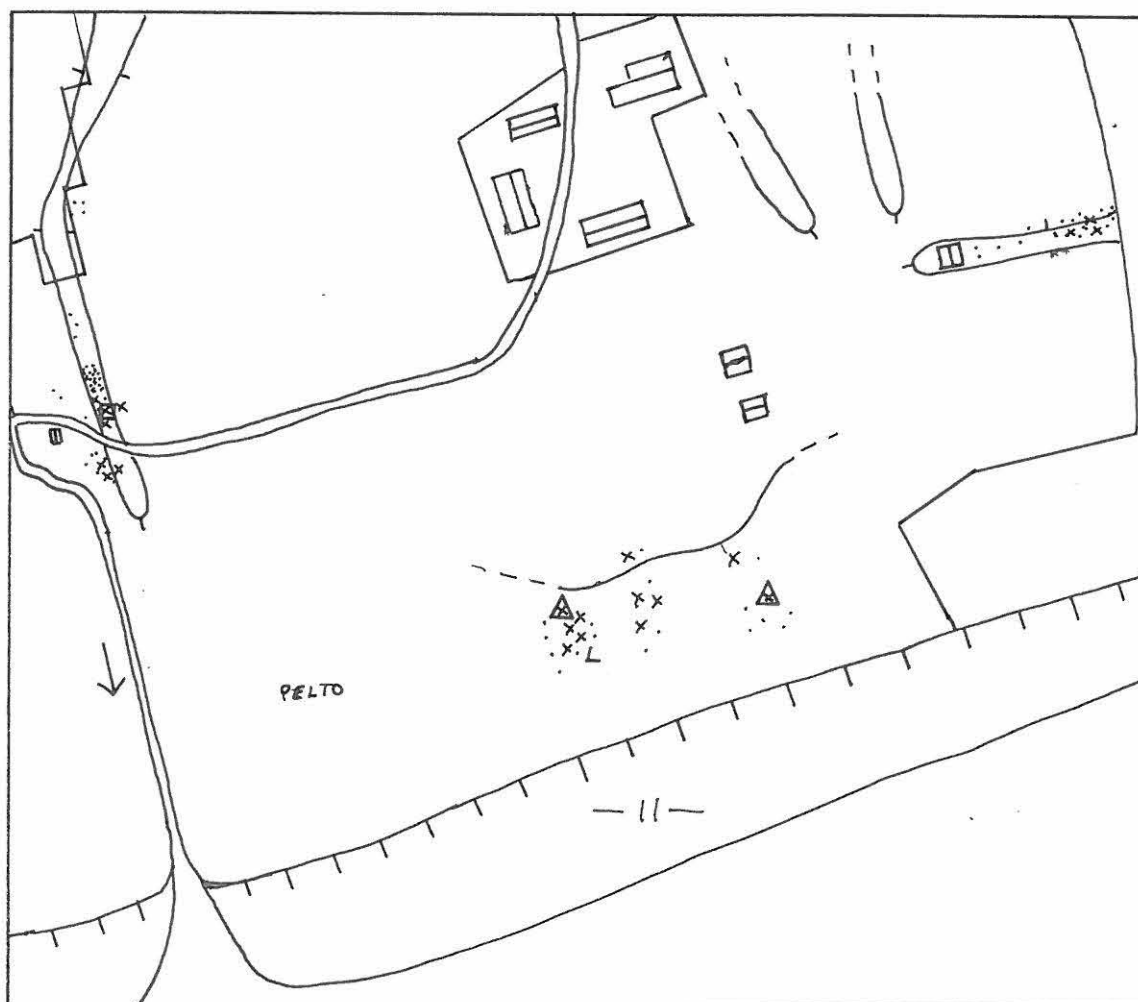
MK<sup>v</sup>1:2000

Piirt. P. Halinen

0 60 m



- x kvartsi-iskos
- . palanut kivi
- y piitä
- p palanutta luuta
- L liusketta
- esine
- △ ydin



HAAPAVESI 36 Säynäjäniemen  
vanha talo

Peruskartta 2433 09 AINALI  
x = 7125  
y = 568  
z = -

KIVIKAUTINEN LÖYTÖPAIKKA, luokka II

Kylä: Ainali

Tila: -

Maanomistaja 1991: -

Tutkimukset: inventointi 1990, P. Halinen

Inventointilöydöt: -

Alueelta tehdyt aikaisemmat löydöt:

KM 5415:36 aseaines tai kiviaseen jäännös

**Löytöpaikan sijainti:** Löytöpaikka sijaitsee Ainalijärven koillisrannalla Säynäjäniemessä. Löytötietojen mukaan esine on löytynyt Säynäjäniemen vanhan talon pihamaalta sinne tuodusta peltomullasta. Löytöpaikkaa ei siten varmasti voida tietää. Inventoinnin yhteydessä haravoitiin Säynäjäniemeä pitkin poikin, mutta kiinteään muinaisjäännökseen viittaavia merkkejä löytyi ainoastaan hieman idempää (ks. 22 Kivelä ja 48 Erkkilä).

Diat: -

Neg. No: -

Kartat: -



HAAPAVESI 37 Alamaa  
(Emäntäkoulu)

Peruskartta 2433 08 HAAPAVESI  
x = 7116 58  
y = 2569 47  
z = 106 - 108

KVARTSIESINEIDEN LÖYTÖPAIKKA, luokka III

Kylä: Haapajärvi

Tila: Jussila (10:20)

Maanomistaja 1991: Markku Laitinen, os. KP 5, 86600 HAAPAVESI

Tutkimukset: inventointi 1990, P. Halinen

Inventointilöydöt: KM 26177:1-2 Kvartsikaapimia 2 kpl

Alueelta tehdyt aikaisemmat löydöt:

KM 6295 tasataltta

KM 10718 kaksoistaltoa

**Löytöpaikan sijainti:** Löytöpaikka sijaitsee Haapaveden kirkolta 2,9 km itäkoilliseen, Emäntäkoulun päärakennuksesta n. 40 m lounaaseen, Haapajärven koillispuolella. Löytöpaikan lounais- ja eteläpuolitse kulkee Haapavesi-Kärsämäki tie.

**Kohteen kuvaus:** Maasto on loivasti lounaaseen päin viettävää peltorinnettä, jossa oli havaittavissa kaksi matalaa terassin rajaa. Peltorinne päättyy lounaassa Haapajärveen. Löydöt sijoittuivat em. terasseille, joista ei kuitenkaan löytynyt muuta muinaisjään-  
nökseen viittaavaa. Alueella on runsaasti rakennuksia, peltoa, puutarhavihlyksyä ja teitä, jotka ovat vahingoittaneet muinais-  
jäännöstä niin, että mikäli siinä on ollut kiinteä muinaisjään-  
nös, on se tuhoutunut. Maaperä alueella on hiekkaa. Alueelta löydettyjen kiviesineiden tarkkaa löytöpaikkaa ei pystytty mää-  
rittämään, mutta ne ovat löytyneet jokseenkin samalta alueelta kuin inventoinnin yhteydessä tehdyt löydöt.

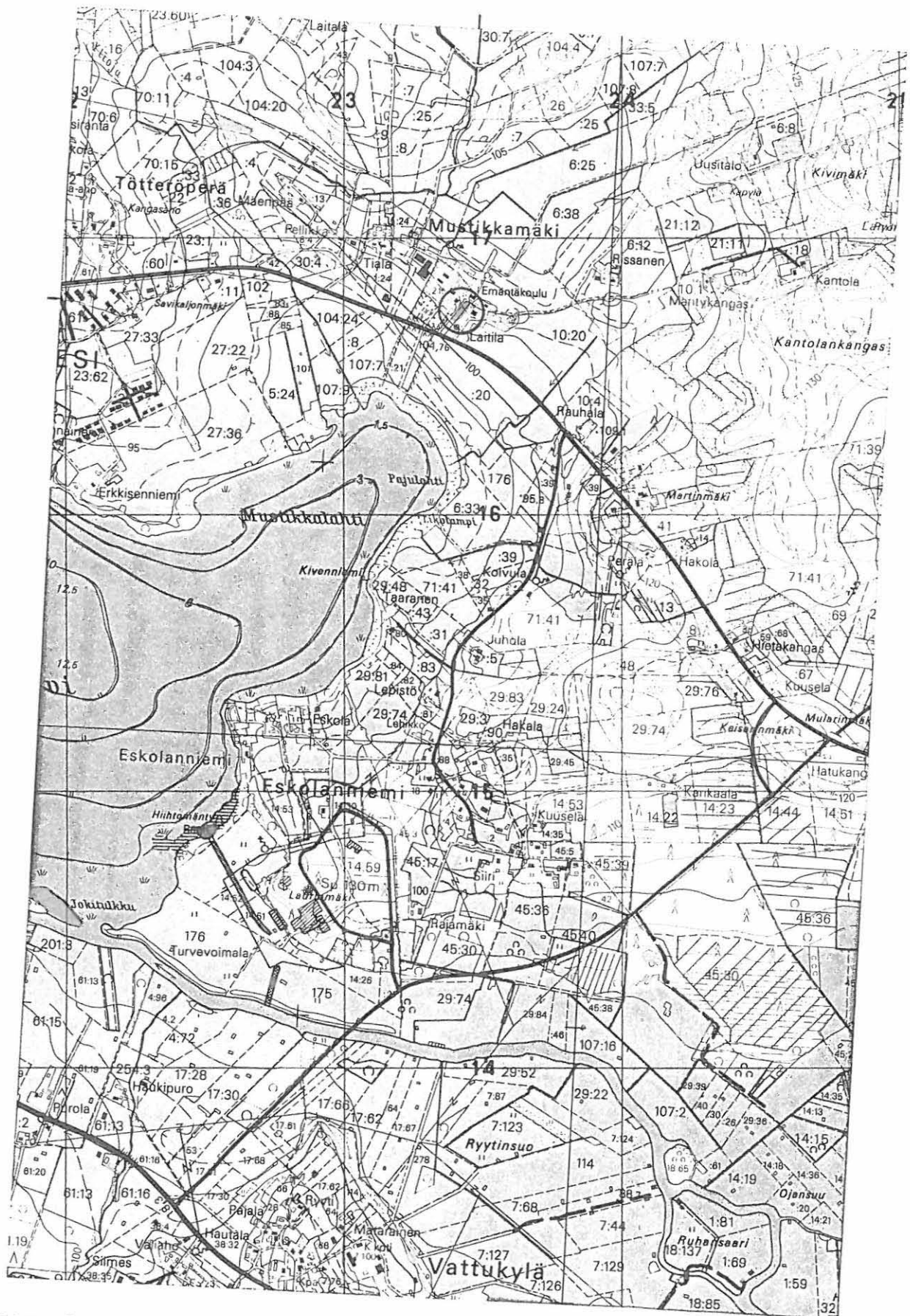
Diat: 22359

Neg. No. 84364

Kartat: Peruskarttaote 1:20 000, A4

Yleiskartta 1:1000, A4

HAAPAVESI 37 Alamaa



Ote peruskartasta 1:20 000, 2433 08 HAAPAVESI, Helsinki 1978 ja 1989

## HAAPAVESI 37 Alamaa (Emäntäkoulu)

P. Halinen 1990

Yleiskarttaluonnos

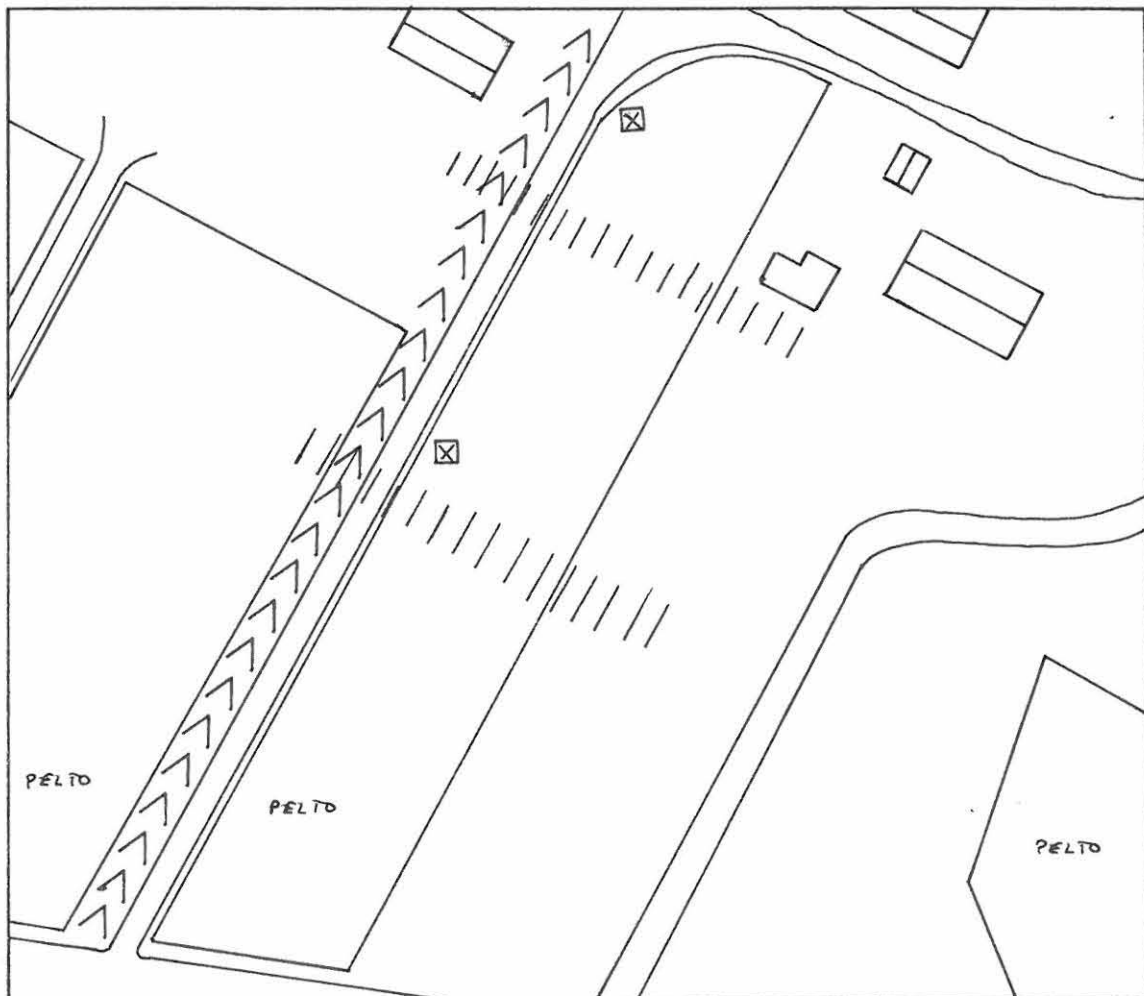
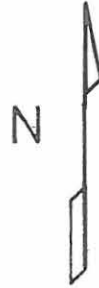
MK 1:1000

Piirt. P. Halinen

0 30 m



- x kvartsi-iskos
- . palanut kivi
- y piitä
- p palanutta luuta
- L liusketta
- esine
- △ ydin



HAAPAVESI 38 Ursanranta

Peruskartta 2433 08 HAAPAVESI

x = 7116

y = 562

z = -

KIVIKAUTINEN LÖYTÖPAIKKA, luokka II

Kylä: Mieluskoski

Tila: -

Maanomistaja 1991: -

Tutkimukset: inventointi 1990, P. Halinen

Inventointilöydöt: -

Alueelta tehdyt aikaisemmat löydöt:

KM 10719 tasataltta

Löytöpaikan sijainti: Löytötietojen mukaan esine on löydetty Mieluskosken kylän Humalojan kansakoulun kohdalla olevalta apteekkarin E. A. Ruuskasen pellolta, Pyhäjoen pohjoisrannalta, ojaa kaivettaessa. Inventoinnin yhteydessä ei kohdetta kyetty paikallistamaan.

Diat: -

Neg. No: -

Kartat: -

HAAPAVESI 39 Ollalan Mattila

Peruskartta 2433 08 HAAPAVESI

x = 7119

y = 566

z = -

KIVIKAUTINEN LÖYTÖPAIKKA, luokka II

Kylä: Mieluskoski

Tila: -

Maanomistaja 1991: -

Tutkimukset: inventointi 1990, P. Halinen

Inventointilöydöt: -

Alueelta tehdyt aikaisemmat löydöt:

KM 13582:1-10 poikkikirves, kirves, talttoja, kivie-  
sineitä

sLöytöpaikan sijainti: Löytötietojen mukaan löytöpaikka sijaitsee Ollalan kylässä Mattilan pellolla Haapolammen ympäristössä. Inventoinnin yhteydessä ei havaittu kiinteään muinaisjäännökseen viittaavia merkkejä eikä em. esineiden löytöpaikkaa pystytty paikallistamaan. Haapolammen pohjoispäästä löytyi kivikautinen asuinpaikka-alue (68 Kärshivä).

Diat: -

Neg. No: -

Kartat: -

HAAPAVESI 40 Rykynranta

Peruskartta 2433 08 HAAPAVESI

x = 7115 68

y = 566 68

z = n. 90

KIVIKAUTINEN LÖYTÖPAIKKA, luokka II

Kylä: Haapajärvi

Tila: -

Maanomistaja: -

Tutkimukset: tarkastus 1973, A. Sarvas

Alueelta tehdyt aikaisemmat löydöt:

KM 13584 tasataltta

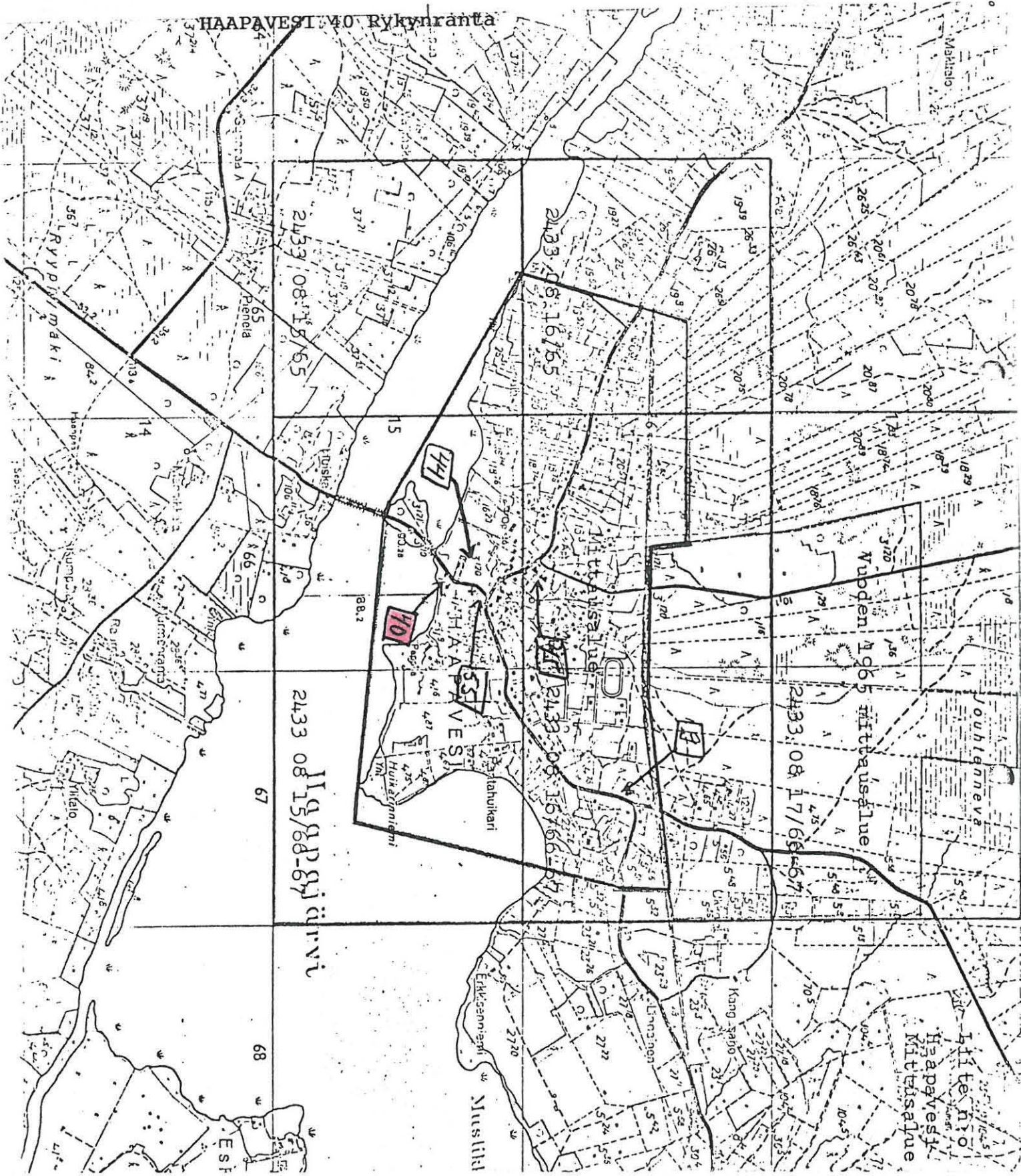
Löytöpaikan sijainti: Löytöpaikka sijaitsee Haapaveden kirkolta n. 100-150 m etelään Pyhäjärven rannassa.

Kohteen kuvaus: Anja Sarvas on tutkinut löytöpaikan ja todennut sen olevan irtolöytöpaikka, josta ei löytynyt merkkejä kiinteästä muinaisjäännöksestä. Kohdetta ei tarkastettu inventoinnin yhteydessä.

Diat: -

Neg. No: -

Kartat: karttakopio A. Sarvaan tarkastuskertomuksesta, A4



Ote peruskartasta 1:20 000, 2433 08 HAAPAVESI

HAAPAVESI 41 Tuominiemi

Peruskartta 2433 09 AINALI

x = 7128

y = 561

z = -

KIVIKAUTINEN LÖYTÖPAIKKA, luokka III

Kylä: Mieluskoski

Tila: -

Maanomistaja 1991: -

Tutkimukset: inventointi 1990, P. Halinen

Inventointilöydöt: -

Alueelta tehdyt aikaisemmat löydöt:

KM 13585 tasataltta

Löytöpaikan sijainti: Löytöpaikka sijaitsee löytötietojen mukaan Pirnesjärven Tuominiemessä. Esine on löydetty ojaa kaivettaessa. Inventoinnin yhteydessä kohdetta ei pystytty paikallistamaan eikä koordinaattien osoittamalla alueella havaittu kiinteään muinaisjäännökseen viittaavia merkkejä.

Diat: -

Neg. No: -

Kartat: -



HAAPAVESI 42 Jokimäki

Peruskartta 2433 05 MIELUSKY-  
LÄ

KIVIKAUTISIA ASUINPAIKKALÖYTÖJÄ, luokka II

KM 13586:1-8

KM 13587:1-14

HKM 722

Ks. kohde HAAPAVESI 31 Aho

HAAPAVESI 43 Koski

Peruskartta 2433 05 MIELUSKY-  
LÄ

KIVIKAUTISIA ASUINPAIKKALÖYTÖJÄ, luokka II

KM 13588

Ks. kohde HAAPAVESI 31 Aho

HAAPAVESI 44 Koskela-Pirkola

Peruskartta 2433 08 HAAPAVESI

x = 7115 80

y = 566 55

z = n. 95

KIVIKAUTINEN ASUINPAIKKA, luokka III

Kylä: Haapajärvi

Tila: -

Maanomistaja 1991: -

Tutkimukset: tarkastus 1973, A. Sarvas

Alueelta tehdyt aikaisemmat löydöt:

KM 13589 kirveen kappale

Eläinlääkäri Jääskeläisellä Salossa, kiviase

Laulaja Pasi Jääskeläisellä Haapavedellä, reikäkivi

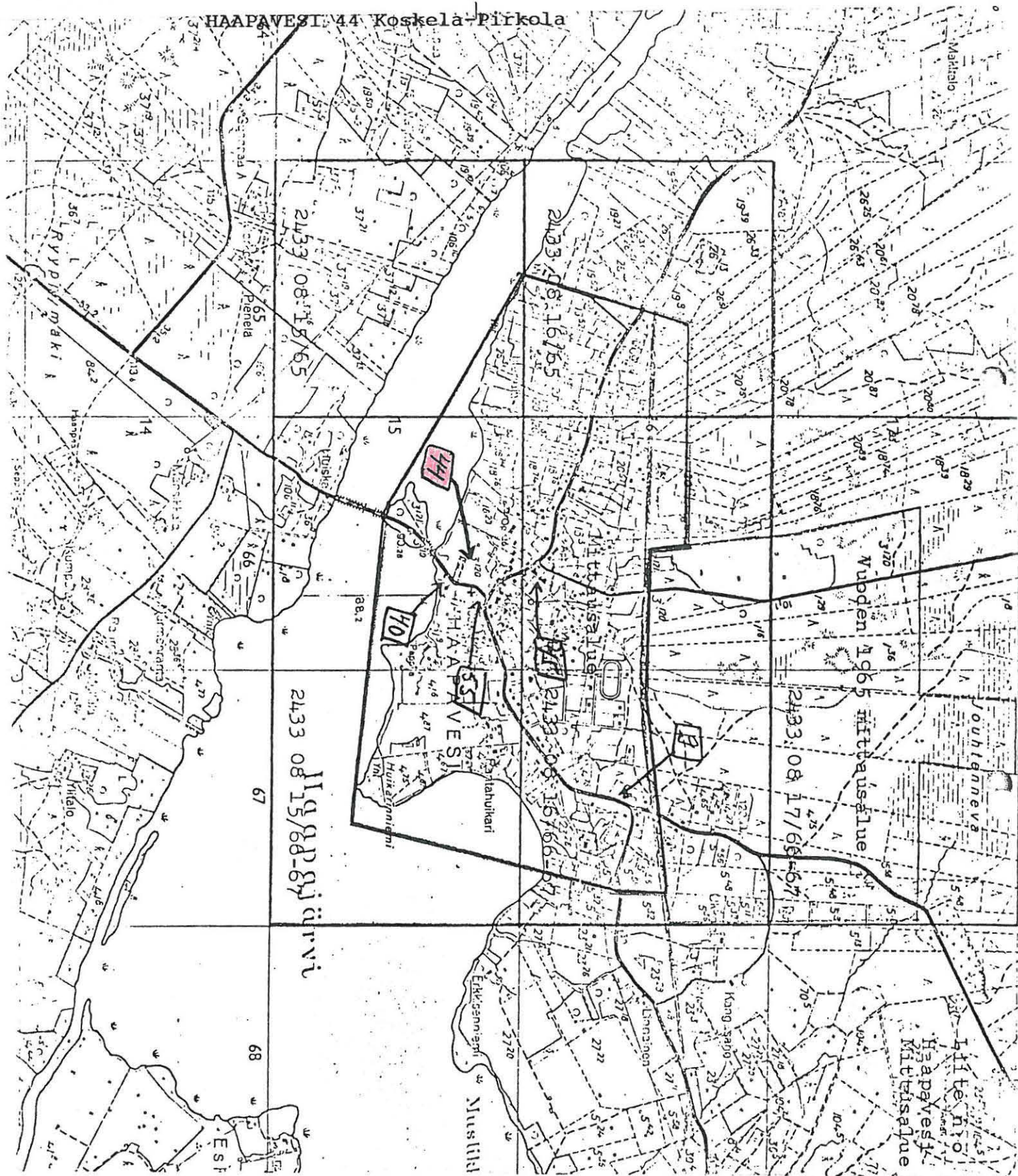
**Löytöpaikan sijainti:** Löytöpaikka sijaitsee Haapaveden kirkolta n. 200 m länsilounaaseen. Löytötietojen mukaan esine on löydetty Koskelan pellostasta Haapaveden Kirkkojärven rannalta. Anja Sarvaan mukaan löytöpaikka/asuinpaikka on tuhoutunut.

Diat: -

Neg. No: -

Kartat: karttakopio A. Sarvaan tarkastuskertomuksesta, A4

HAAPAVESI 44 Koskela-Pirkola



Ote peruskartasta 1:20 000, 2433 08 HAAPAVESI

HAAPAVESI 45 Laaksola

Peruskartta 2433 08 HAAPAVESI

x = 7116 08

y = 566 63

z = n. 115

KIVIKAUTINEN LÖYTÖPAIKKA, luokka III

Kylä: Haapajärvi

Tila: -

Maanomistaja: -

Tutkimukset: tarkastus 1973, A. Sarvas

Alueelta tehdyt aikaisemmat löydöt:

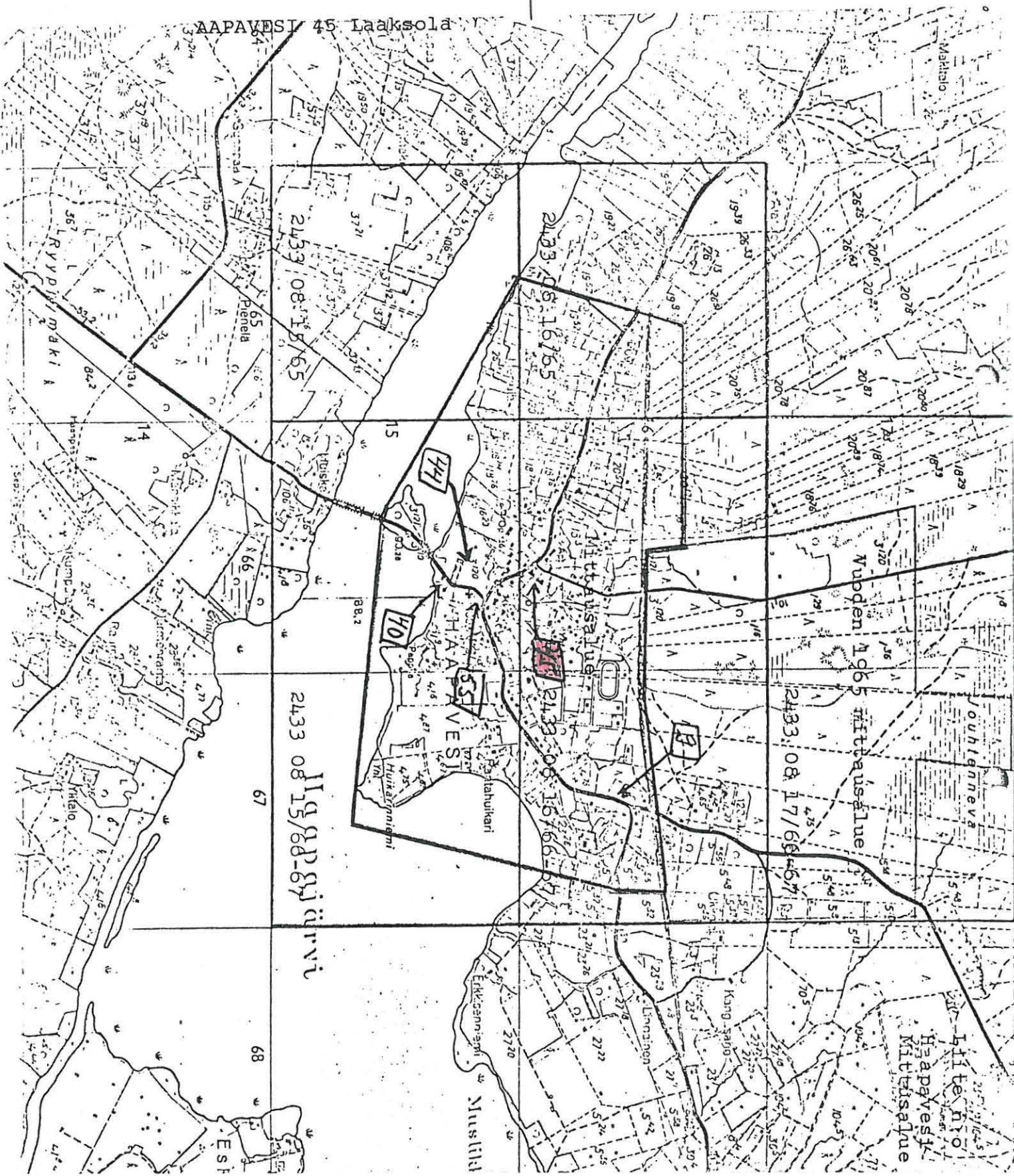
KM 14250 sädekiviliuskeiskoksia 2 kpl

Löytöpaikan sijainti: Löytöpaikka sijaitsee Haapaveden kirkolta n. 300 m pohjoisluoteeseen. Iskokset on löytänyt ent. nimismies Mikko Huurre omistamansa Laaksolan talon perunapellosta Haapaveden Kirkonkylässä. Lähellä tätä paikkaa on aikoinaan löydetty tietä tehdessä joku kiviase, jonka myöhemmät vaiheet ovat tuntemattomat. Anja Sarvas on käynyt tarkastamassa kohteen ja todennut sen irtolöytöpaikaksi.

Diat: -

Neg. No: -

Kartat: karttakopio A. Sarvaan tarkastuskertomuksesta, A4



HAAPAVESI 46 Kytökylän kansakoulu Peruskartta 2433 08 HAAPAVESI  
x = 7112-3  
y = 572  
z = -

KIVIKAUTINEN LÖYTÖPAIKKA, luokka III

Kylä: Haapajärvi

Tila: -

Maanomistaja 1991: -

Tutkimukset: inventointi 1990, P. Halinen

Inventointilöydöt: -

Alueelta tehdyt aikaisemmat löydöt:

PPM 717 ja 1918 hioinkivi, ovat sama esine

Löytöpaikan sijainti: Kytökylän koulu sijaitsee Haapaveden kirkolta n. 6,6 km itäkaakkoon. Löytötietojen perusteella esine on löydetty Kytökylän kansakoulun pellosta. Inventoinnin yhteydessä alueella ei havaittu kiinteään muinaisjäännökseen viittaavia merkkejä.

Diat: -

Neg. No: -

Kartat: -

HAAPAVESI 47 Mieluskylä Heikkilä      Peruskartta 2433 05 MIELUSKY-  
LÄ  
x = 7119  
y = 555  
z = -

KIVIKAUTINEN LÖYTÖPAIKKA, luokka II

Kylä: Mielyskoski

Tila: -

Maanomistaja 1991: -

Tutkimukset: inventointi 1990, P. Halinen

Inventointilöydöt: -

Alueelta tehdyt aikaisemmat löydöt:

PPM 515, 993, 1556 kivitalta, sama esine

Löytöpaikan sijainti: Löytöpaikka sijaitsee Haapaveden kirkolta n. 12 km länsiluoteeseen Mieluskylästä. Löytöpaikkaa ei pystytty paikallistamaan inventoinnin yhteydessä. Esine on ostettu Oulun museon talokas Viljami Heikkilältä Haapaveden Mieluskylästä.

Diat: -

Neg. No: -

Kartat: -



HAAPAVESI 48 Erkkilä

Peruskartta 2433 09 AINALI

KIVIKAUTINEN ASUINPAIKKA, luokka II

PPM 4459:1-12

Ks. kohde HAAPAVESI 22 Kivelä

HAAPAVESI 49 Torvela

Peruskartta 2433 07 VATJUS-  
JÄRVI

x = 7108

y = 571

z = -

KIVIKAUTINEN LÖYTÖPAIKKA, luokka II

Kylä: Haapajärvi

Tila: -

Maanomistaja 1991: -

Tutkimukset: -

Alueelta tehdyt aikaisemmat löydöt:

PPM 4571 tasataltta

Löytöpaikan sijainti: Esine on löytynyt Haapaveden Sallilan kylän Torvelan tilan maalta Kuljunnevan laidasta saven otossa n. 100-120 m Torvelan talosta koilliseen. Löytöpaikkaa ei inventoinnin yhteydessä käyty tarkastamassa.

Diat: -

Neg. No: -

Kartat: -

HAAPAVESI 50 Humaloja

Peruskartta 2433 08 HAAPAVESI

x = 7117

y = 562

z = -

KIVIKAUTINEN LÖYTÖPAIKKA, luokka III

Kylä: Mieluskoski

Tila: -

Maanomistaja 1991: -

Tutkimukset: inventointi 1990, P. Halinen

Inventointilöydöt: ks. Kuusikoski W (32)

Alueelta tehdyt aikaisemmat löydöt:

PPM 4573:1-2	poikkikirveen puolikas, liuskekeihään- kärjen katkelma
HKM 61	kourutaltoa
HKM 62	kourutaltoa

Löytöpaikan sijainti: Löytöpaikan tarkkaa sijaintia ei pystytty inventoinnin yhteydessä määrittämään. Samalta alueelta löytyi kivikautinen asuinpaikka HAAPAVESI 74 Kuusikoski.

Diat: -

Neg. No: -

Kartat: -

HAAPAVESI 51 Martinmäen ja  
Jussilan raja

Peruskartta 2433 08 HAAPAVESI  
x = 7116  
y = 569  
z = -

KIVIKAUTINEN LÖYTÖPAIKKA, luokka III

Kylä: Haapajärvi

Tila: -

Maanomistaja 1991: -

Tutkimukset: inventointi 1990, P. Halinen

Inventointilöydöt: -

Alueelta tehdyt aikaisemmat löydöt:

Keski-Pohjanmaan kansanopiston kokoelmat Haapavedellä No  
63, poikkikirves  
HKM 1404 kivitaltta

Löytöpaikan sijainti: Esineen No 63 löytötietojen mukaan se on löytynyt Haapajärven itäpäästä v. 1913. Martinmäen talon pellostalta, ojaa kaivettaessa n. 1/2 km Haapajärven rannasta, Martinmäen ja Jussilan talojen rajalta, ojattaessa, hiekkamaasta, n. kyynärän syvästä. HKM 1404 on löytynyt Martinmäen rinteestä V. Pötsösen talon läheisyydestä pellostasta. Kohde tarkastettiin inventoinnin yhteydessä, mutta esineiden tarkkaa löytöpaikkaa ei kyetty paikallistamaan. Mitään kiinteään muinaisjäänökseen viittaavaa ei havaittu.

Diat: -

Neg. No: -

Kartat: -

HAAPAVESI 52 Rauma

Peruskartta 2433 08 HAAPAVESI

x = 7113 78

y = 566 65

z = n. 105

KIVIKAUTINEN LÖYTÖPAIKKA, luokka III

Kylä: Haapajärvi

Tila: -

Maanomistaja 1991: -

Tutkimukset: inventointi 1990, P. Halinen

Inventointilöydöt: -

Alueelta tehdyt aikaisemmat löydöt:

Haapaveden kansanopisto, kourutaltoa

**Löytöpaikan sijainti:** Löytöpaikka sijaitsee löytötietojen mukaan Haapaveden pitäjän kirkonkylästä Rauman talon maalta, Myllyojan suusta n. 1 km ylöspäin ojan varresta peltotyössä. Löytöpaikalla havaittu nuotionsija; hiiliä ja kiviä, samasta paikasta on löydetty isompi katkennut esine. Inventoinnin yhteydessä kohde tarkastettiin ja koordinaattien ilmoittamassa paikassa havaittiin runsaasti hiiltä ja palaneita kiviä. Paikallinen opas kertoi tässä poltetun sysiä, josta hiilet ja kivet olisivat peräisin. Mitään kiinteään muinaisjäännökseen viittaavaa ei havaittu.

Diat: -

Neg. No: -

Kartat: -

HAAPAVESI 53 Aholan Rehulankaarto Peruskartta 2433 04 HAAPAVESI  
 x = 7105 72  
 y = 558 78  
 z = n. 130

KIVIKAUTINEN LÖYTÖPAIKKA, luokka II

Kylä: Mieluskoski ?

Tila: -

Maanomistaja 1991: -

Tutkimukset: inventointi 1990, P. Halinen

Inventointilöydöt: -

Alueelta tehdyt aikaisemmat löydöt:

KM 14824:1-3 liuskekeihäänkärki, hiiltä

**Löytöpaikan sijainti:** Löytötietojen mukaan esine on löydetty Haapaveden pitäjän Vatjusjärven kylän Aholan talon Rehulankaarto-nimiseltä metsäpalstalta. Löytö tehtiin joulukuussa 1959 rakennettaessa kylätietä Nivalan Sarjankylän ojanperältä Haapaveden Vatjusjärvelle. Lp. sijaitsee Nivalan pitäjän puolella olevasta Tiensuun talosta n. 2 km koilliseen rakennettavan tien vierellä. siitä n. 200 m päässä. Löytö tehtiin ajettaessa hiekkaa tielle kankaasta hiekanottomontun pohjalta, jonne se ilmeisesti oli valunut maanpinnalta töiden kestäessä. Inventoinnin yhteydessä koordinaattien ilmoittamassa kohdassa tarkastettiin hiekkakuoppa ja sen reunat. Mitään kiinteään muinaisjäännökseen viittaavaa ei paikalla havaittu.

Diat: -

Neg. No: -

Kartat:-

HAAPAVESI 54 Korkattijärven  
Moisanranta

Peruskartta 2433 09 AINALI  
x = 7122 64  
y = 571 44  
z = 130

KIVIKAUTINEN ASUINPAIKKA ?, luokka II

Kylä: Ainali

Tila: -

Maanomistaja 1991: -

Tutkimukset: inventointi 1990, P. Halinen

Inventointilöydöt: -

Alueelta tehdyt aikaisemmat löydöt:

KM 14915:1-6	kourutalttoja 2 kpl, keihäänkärjen katkelma, taltta, riipuksia 2 kpl
--------------	---

Löytöpaikan sijainti: Löytöpaikka sijaitsee Haapaveden kirkolta n. 8,2 km koilliseen, Korkattijärven luoteisrannalla. Löytötietojen perusteella esineet on löydetty Korkattijärven rannalta Moisasta, joka paikkakuntalaisten tietojen ja karttatietojen perusteella paikallistettiin koordinaattien ilmoittamaan kohtaan. Inventoinnin yhteydessä alue tarkastettiin, mutta huonojen havaittomahdollisuuksien (pellolle oli ajettu lietettä) vuoksi mitään kiinteään muinaisjäännökseen viittaavaa ei havaittu. Sen sijaan Korkattijärven pohjoisrannalta löydettiin kivikautinen asuinpaikka (HAAPAVESI 87 Junno).

Diat: -

Neg. No: -

Kartat: -

HAAPAVESI 55 Tähtelä-Alikäytävä Peruskartta 2433 08 HAAPAVESI  
 x = 7115 82  
 y = 566 72  
 z = 105 - 110

KIVIKAUTINEN ASUINPAIKKA ?, luokka III

Kylä: Haapajärvi

Tila: -

Maanomistaja 1991: -

Tutkimukset: tarkastus 1973, A. Sarvas

Alueelta tehdyt aikaisemmat löydöt:

KM 15805:1-6	kvartsikaavin, käyttäjälkisiä kvartse- ja 2 kpl, kvartsi-iskoksia 14 kpl, pa- lanutta luuta
KM 15806:1-6	kvartsikaapimia 2 kpl, kvartsi-iskok- sia 2 kpl, hioinkiveä
KM 16130:1-19	kvartsiesineitä, palanutta luuta

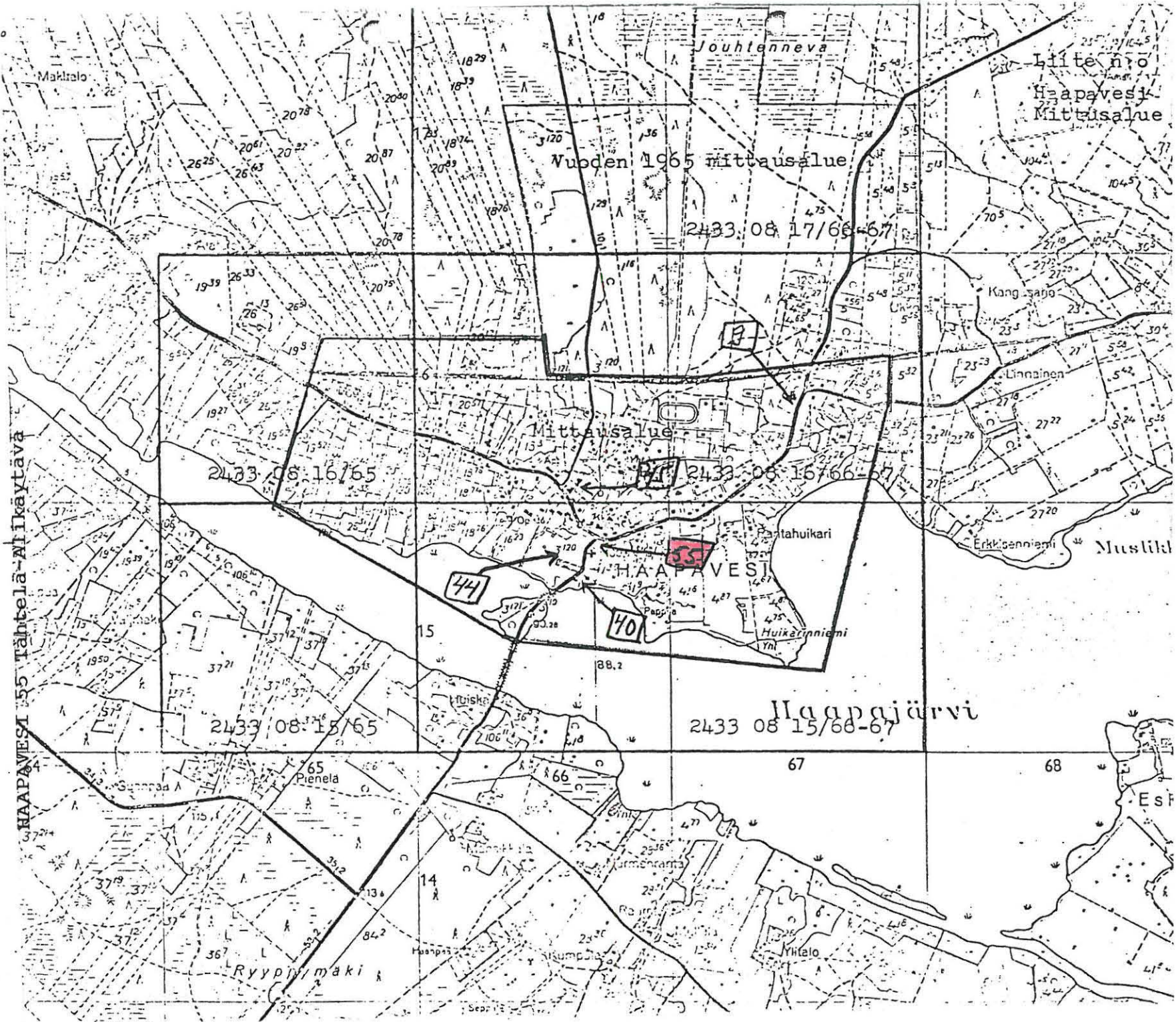
Löytöpaikan sijainti: Löytöpaikka sijaitsee Haapaveden kirkolta n. 50-100 m pohjoiseen Tähtelän talon maalla Kirkkopellossa. Anja Sarvas tarkasti kohteen v. 1973 ja totesi sen tuhoutuneeksi. Löytöjen runsaudesta päätellen kohde on ollut kivikautinen asuinpaikka. Inventoinnin yhteydessä kohdetta ei tarkastettu.

Diat: -

Neg. No: -

Kartat: karttakopio A. Sarvaan tarkastuskertomuksesta, A4





Ote peruskartasta 1:20 000, 2433 08 HAAPAVESI

HAAPAVESI 56 Sonnilan maa

Peruskartta 2433 09 AINALI

RAUTAKAUTINEN LÖYTÖPAIKKA, luokka II

KM 5218:14	rautainen putkikirves
KM 5218:38	rautakirves

Ks. HAAPAVESI 14 Sonnila

HAAPAVESI 57 Kivelänmäki

Peruskartta 2433 08 HAAPAVESI

x = 7116 68

y = 569 10

z = 95 - 100

KVARTSIESINEIDEN JA -ISKOSTEN LÖYTÖPAIKKA, luokka II

Kylä: Haapajärvi

Tila: Kivelänmäki (104:20)

Maanomistaja 1991: Sakari Vahe, os. KP 5, 86600 HAAPAVESI

Tutkimukset: inventointi 1990, P. Halinen

Inventointilöydöt: KM 26178:1-3 Kvartsikaavin, retusoitu iskos,  
kvartsi-iskos

Alueelta tehdyt aikaisemmat löydöt: -

Löytöpaikan sijainti: Löytöpaikka sijaitsee Haapaveden kirkolta n. 2,6 km itäkoilliseen, Tialan tilan päärakennuksesta n. 100 m etelälounaaseen, Haapajärven Mustikkalahden pohjoispuolella. Löytöpaikan lounaispuolitse kulkee Haapavesi-Kärsämäki tie.

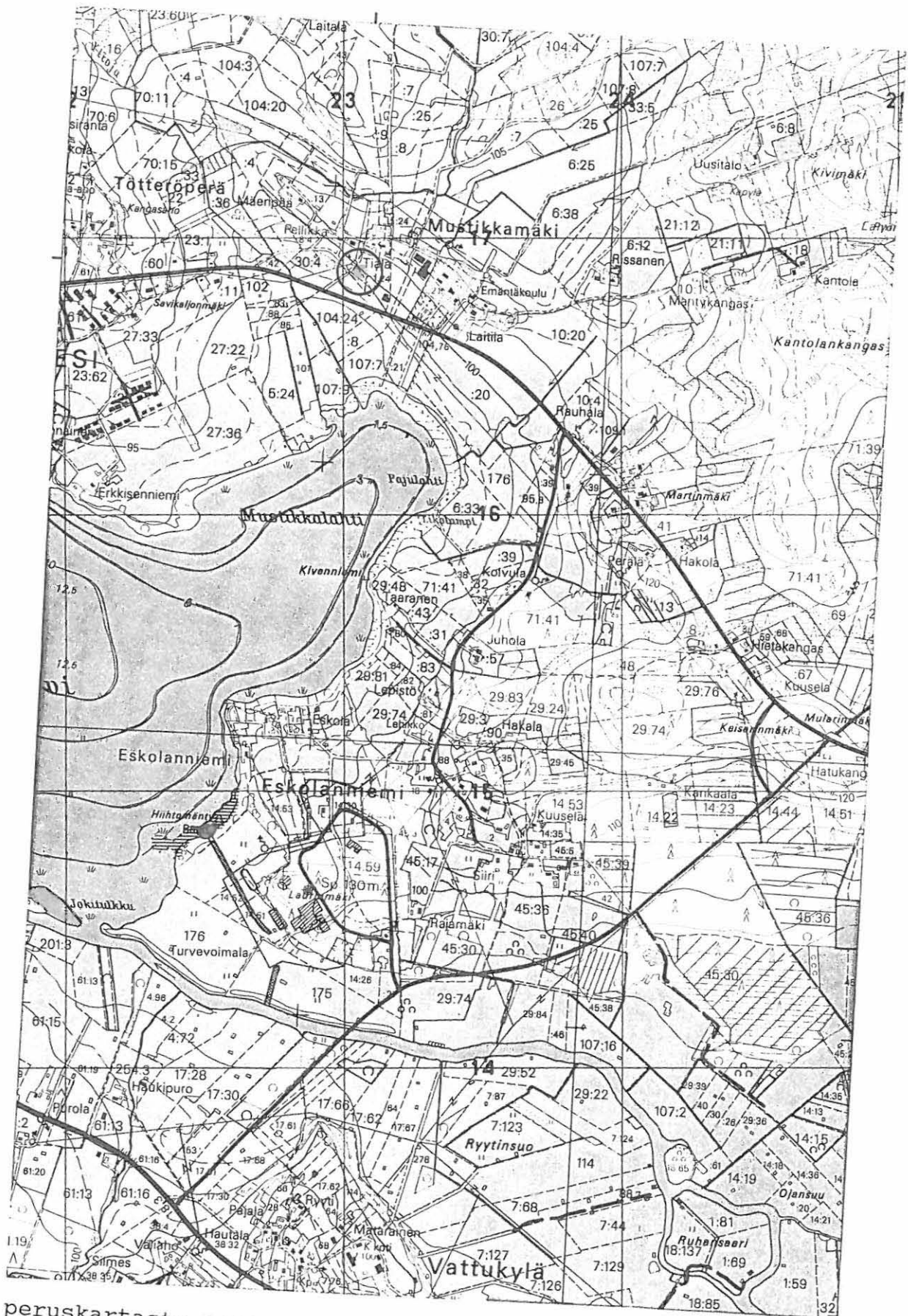
Kohteen kuvaus: Maasto on lounaaseen laskeva loiva peltorinne. Löytöpaikka sijaitsee luode-kaakko-suuntaisen terassin yläpuolella, n. 30 m terassin reunasta. Terassin alapuolella maasto muuttuu alavaksi ja Haapavesi-Kärsämäki tien eteläpuolella se muuttuu kosteaksi. Matkaa lähimpään vesistöön, Haapajärveen, on n. 350 m. Löydöt sijoittuivat n. 30 m halkaisijaltaan olevalle alueelle, jossa ei havaittu muuta muinaisjäännökseen viittaavaa. Tialan tilalle johtavan tien luoteispuolella oleva pelto oli kyntämättä eikä siellä näin ollen voitu tehdä muinaistieteellisiä havaintoja. Pellon lisäksi aluetta rikkovat tiet, muuntaja ja sähkölinjat sekä asuinrakennukset. Maaperä alueella on hiekkaa.

Diat: 22360

Neg. No: 84365-6

Kartat: Peruskarttaote 1:20 000, A4

Yleiskartta 1:1000, A4



Ote peruskartasta 1:20 000, 2433 08 HAAPAVESI, Helsinki 1978 ja 1989

## HAAPAVESI 57 Kivelänmäki

P. Halinen 1990

Yleiskarttaluonnos

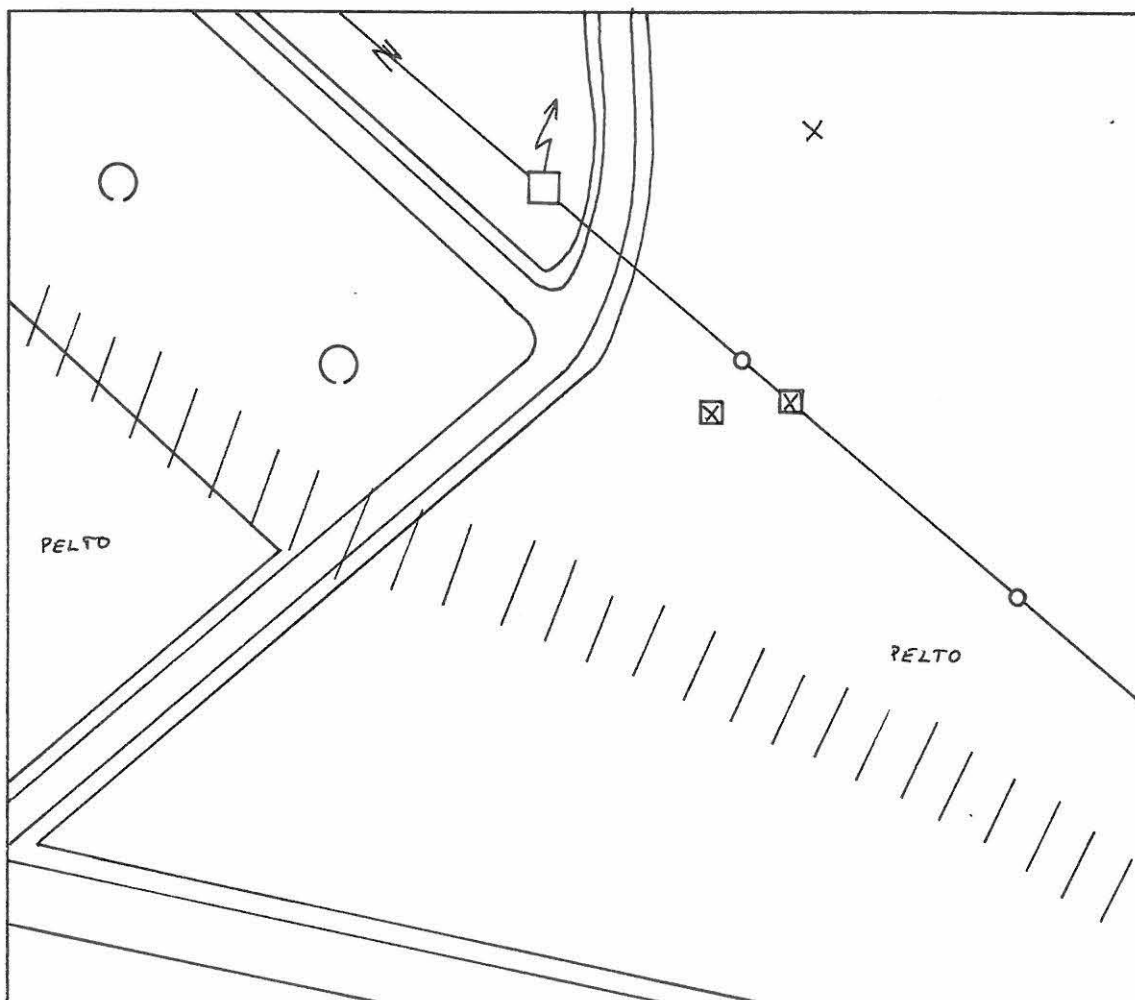
MK 1:1000

Piirt. P. Halinen

0 30 m



- x kvartsi-iskos
- . palanut kivi
- y piitä
- p palanutta luuta
- L liusketta
- esine
- △ ydin



HAAPAVESI 58 Koivuaho

Peruskartta 2433 08 HAAPAVESI

x = 7116 91

y = 568 34

z = 102,5 - 105

KVARTSIYTIMEN JA PII-ISKOKSEN LÖYTÖPAIKKA, luokka II

Kylä: Haapajärvi

Tila: Koivuaho (70:15)

Maanomistaja 1991: Martta ja Matti Pirnes, os. Kärsämäentie,  
86600 HAAPAVESI

Tutkimukset: inventointi 1990, P. Halinen

Inventointilöydöt: KM 26179:1-2 Kvartsiydin ?, pii-iskos

Alueelta tehdyt aikaisemmat löydöt: -

Löytöpaikan sijainti: Löytöpaikka sijaitsee Haapaveden kirkolta n. 2,0 km koilliseen, Tötterönperällä, Mustikkaojan ja Yliojan risteyksen lounaispuolella, n. 1 km Haapajärven pohjoispuolella. N. 250 m päästä löytöpaikan eteläpuolelta kulkee Haapavesi-Kärsämäki tie.

Kohteen kuvaus: Maasto on itäkoilliseen laskevaa peltorinnettä. Artefaktit löytyivät itäkoilliseen pistävän niemekkeen päältä. Näiden lisäksi niemekkeen keskiosassa oli palaneita kiviä melko suppealla alueella. Ne ovat todennäköisesti peräisin vain yhdestä tulisijasta. Muita kiviä ei maaperässä havaittu. Terassin rajat ovat melko jyrkät ja sen korkeus on hieman yli 100 m. Niemeke pistää laaksoon, jossa virtaavat Mustikkaoja ja Ylioja, jotka yhdessä puolestaan laskevat laakson pohjalla Haapajärveen. Pellon lisäksi maastoa rikkovat hieman lännempänä tie ja talon rakennelmat. Maaperä alueella on hienoa hiekkaa.

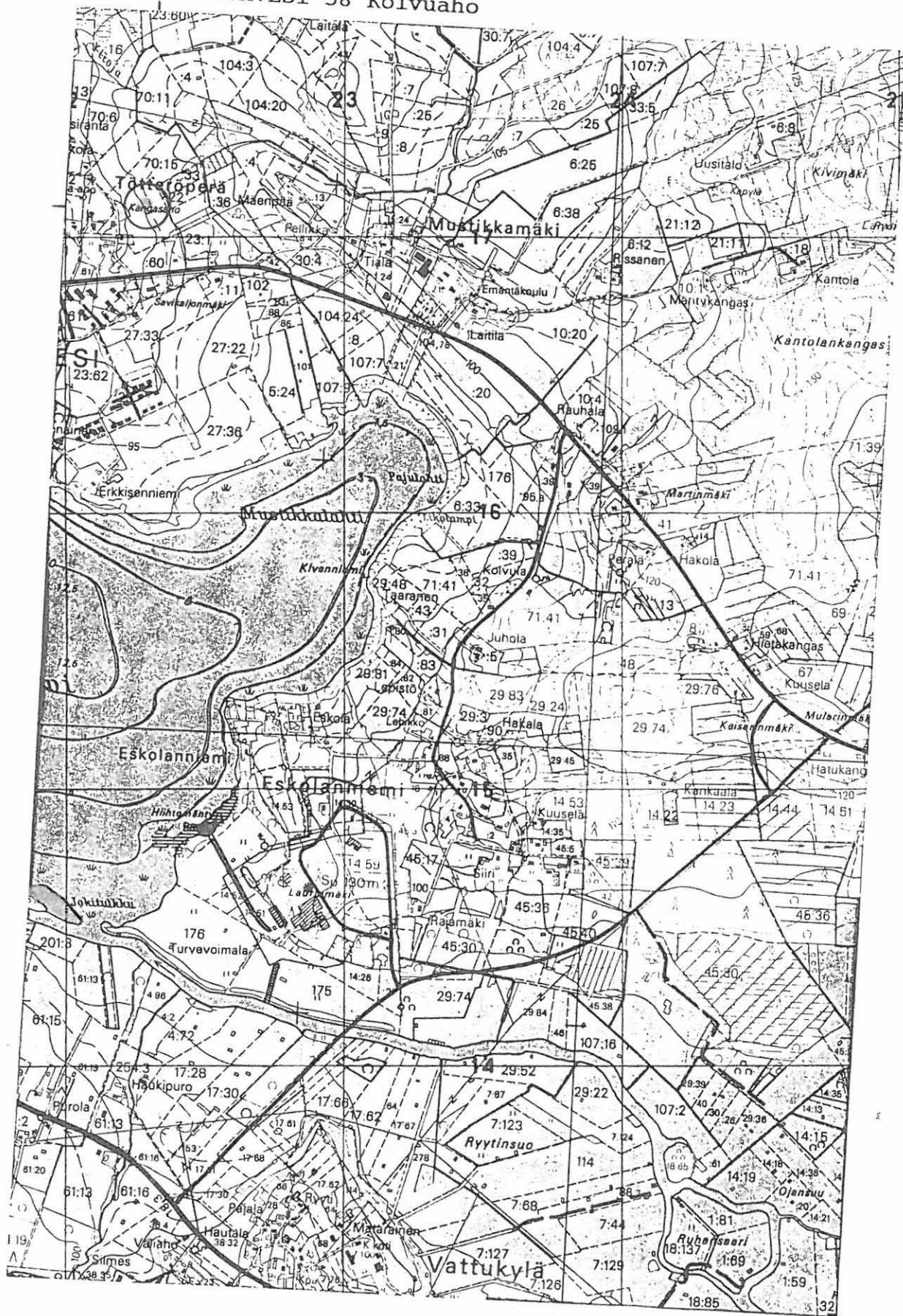
Diat: 22361

Neg. No: 84367-8

Kartat: Peruskarttaote 1:20 000, A4

Yleiskartta 1:1000, A4

HAAPAVESI 58 Koivuaho



Ote peruskartasta 1:20 000, 2433 08 HAAPAVESI, Helsinki 1978 ja 1989

## HAAPAVESI 58 Koivuaho

P. Halinen 1990

Yleiskarttaluonnos

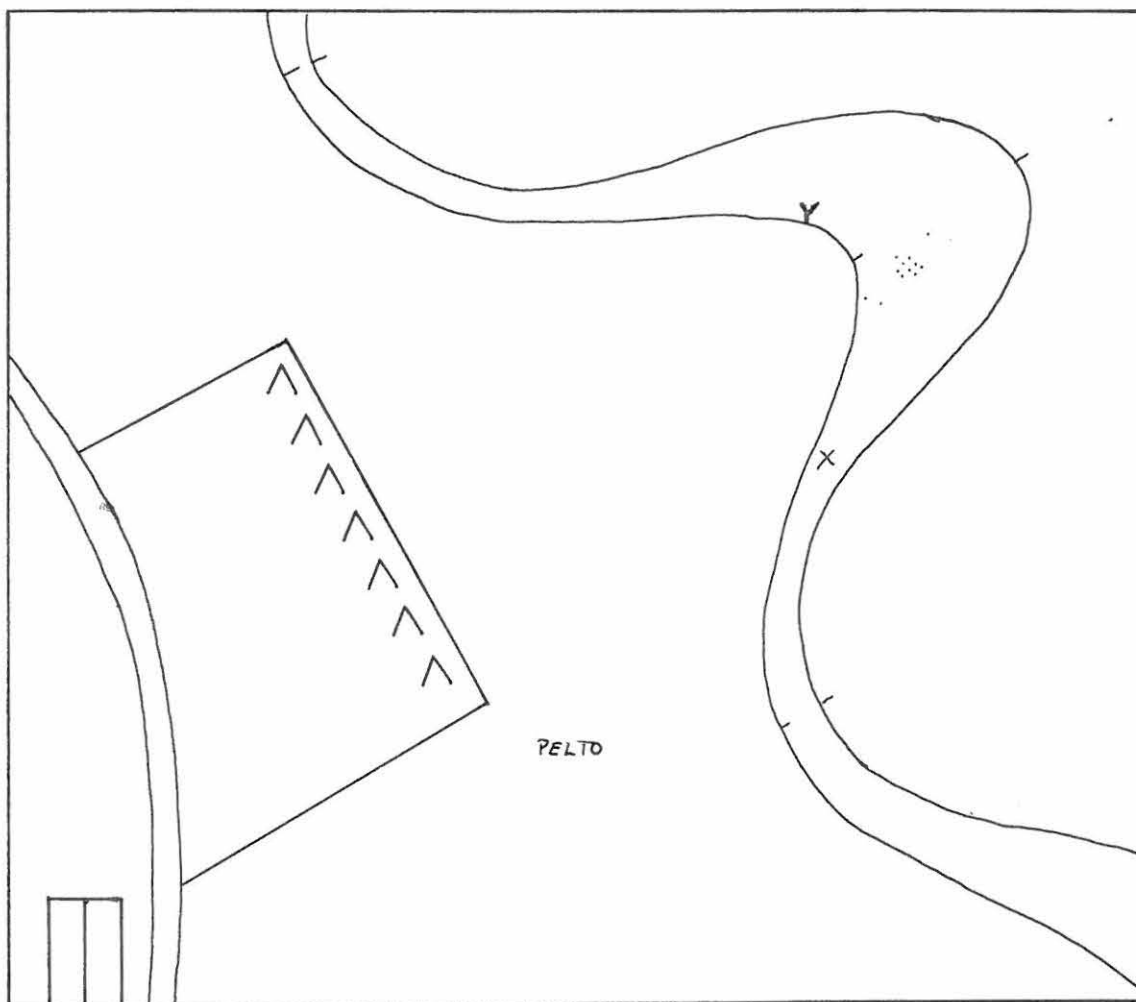
MK 1:1000

Piirt. P. Halinen

0 30 m



- x kvartsi-iskos
- . palanut kivi
- y piitä
- p palanutta luuta
- L liusketta
- esine
- ydin





HAAPAVESI 59 Mustikkalahti NW	Peruskartta 2433 08 HAAPAVESI
	kvartsit liuske
x = 7116 10	x = 7116 00
y = 568 96	y = 568 78
z = 87,5 - 90	z = n. 90

KVARTSIEN JA LIUSKEEN LÖYTÖPAIKKA, luokka II

Kylä: Haapajärvi

Tila: Ukkola-Huhtinen (5:101) kvartsit  
Niemi (27:36) liuske

Maanomistaja 1991: Sirkka, Paavo ja Arja Koskela, os.  
Kärsämäentie, 86600 HAAPAVESI (5:101)  
Pekka ja Mauno Laitinen, os. Linnaistentie  
86600 HAAPAVESI (27:36)

Tutkimukset: inventointi 1990, P. Halinen

Inventointilöydöt: KM 26180:1-3 Kvartsiydin, kvartsi-iskos,  
liuskemaista kiveä

Alueelta tehdyt aikaisemmat löydöt:

Haapaveden museo 1825; tarkkaa löytöpaikkaa ei pystytty  
määrittämään

**Löytöpaikan sijainti:** Löytöpaikka sijaitsee Haapaveden kirkolta  
10,1-10,3 km itään, Haapajärven Mustikkalahden luoteisrannalla.  
Kvartsien löytöpaikka sijaitsee Mustikkalahteen pistävällä nie-  
mellä ja liuskeen löytöpaikka sijaitsee edellisestä länsilounaa-  
seen n. 200 m, pienen metsäpalstan toisella puolella aivan Haapa-  
järven rannassa.

**Kohteen kuvaus:** Kvartsien löytöpaikan maasto on melko alavaa ja  
tasaista peltoa, itään pistävää niemeä. Alueen pohjoispuolella  
alue on kosteaikkoa. Kvartsit löytyivät lähekkäin ladon luoteid-  
puolelta niemekkeen päältä, josta on matkaa järveen n. 20 m.  
Muita muinaisjäännökseen viittaavaa ei paikalta löydetty. Liuske  
löytyi tasaisesta rantamaastosta pellolta, josta rantaan on mat-  
kaa n. 7 m ja koillisessa olevalle metsäpalstalle n. 7 m. Tällä  
kohdalla rantaviiva on lähes suora ja rantatörmä on jyrkkä pudot-  
ten lähes kaksi metriä veteen. Löytöpaikasta n. 20 m lounaaseen  
on vanhan rakennuksen perustukset. Mitään muuta muinaisjäännök-

seen viittaavaa ei paikalta löydetty. Maaperä alueella on hiekkaa. Kasvillisuus on sekä peltoa että löytöpaikkojen välisellä alueella mäntymetsää.

Diat: -

Neg. No: -

Kartat: Peruskarttaote 1:20 000, A4

Yleiskartta 1:2000, A4

59  
HAAPAVESI Mustikkalahti NW



Ote peruskartasta 1:20 000, 2433 08 HAAPAVESI, Helsinki 1978 ja 1989

## HAAPAVESI 59 Mustikkalahti NW

P. Halinen 1990

Yleiskarttaluonnos

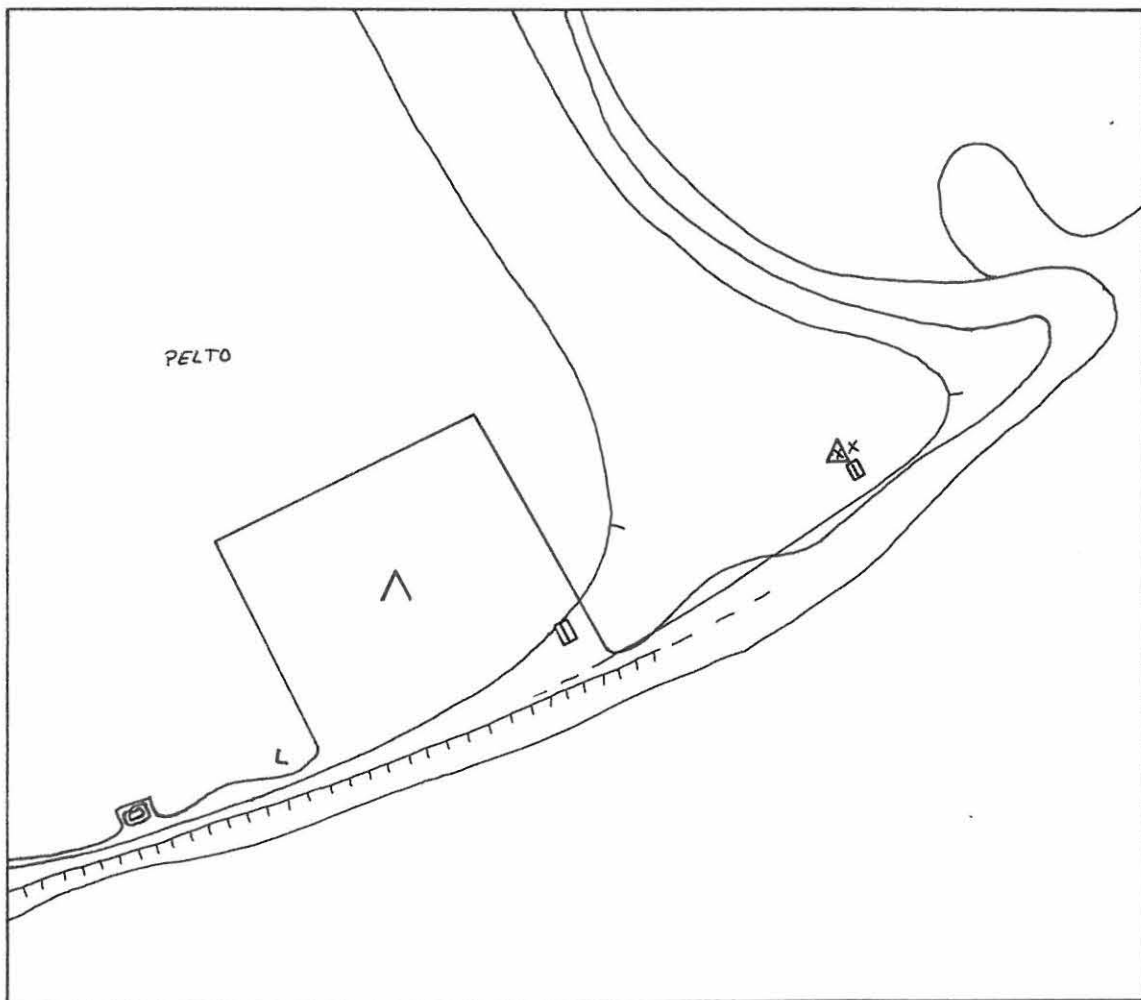
MK 1:2000

Piirt. P. Halinen

0 60 m



- x kvartsi-iskos
- . palanut kivi
- y piitä
- p palanutta luuta
- L liusketta
- esine
- △ ydin



HAAPAVESI 60 Lepustö

Peruskartta 2433 08 HAAPAVESI

x = 7114 24

y = 569 94

z = n. 92,5

KVARTSIESINEEN JA LIUSKEISKOKSEN LÖYTÖPAIKKA, luokka II

Kylä: Haapajärvi

Tila: Lepustö (45:40)

Maanomistaja 1991: Aimo Oksa, os. KP 5, 86600 HAAPAVESI

Tutkimukset: inventointi 1990, P. Halinen

Inventointilöydöt: KM 26182:1-3 Liuskeiskos, kvartsikaavin,  
kvartsi-iskos

Alueelta tehdyt aikaisemmat löydöt: -

Löytöpaikan sijainti: Löytöpaikka sijaitsee Haapaveden kirkolta n. 3,6 km itäkaakkoon, Vattukylän-Lehonsaaren välisen tien tuntumassa aivan sen kaakkoispuolella, Pyhäjoen pohjoispuolella sen rannasta n. 300 m. pohjoiseen. Löytöpaikan länsipuolella on Imatran Voima oy:n voimalaitos n. 900 m:n päässä.

Kohteen kuvaus: Maasto on etelään laskevaa loivaa peltorinnettä, jossa on etelään pistävä niemeke. Alueen itä- ja eteläpuoli ovat melko tasaista ja paikoin kosteaa sekametsää kasvavaa maata. Löydöt sijoittuvat niemekkeen alaosaan, sen kaakkoisrinteelle. Paikalta ei löytynyt kuitenkaan muuta muinaisjäännökseen viittavaa. Niemekkeen poikki kulkee vast'ikään rakennettu tie, joka on peltotöiden ohella vaurioittanut paikalla mahdollisesti ollutta kiinteää muinaisjäännöstä. Maaperä alueella on kivikkoista hiekkaa.

Diat: 22363

Neg. No: 84371

Kartat: Peruskarttaote 1:20 000, A4

Yleiskartta 1:1000, A4

## HAAPAVESI 60 Lepustö



Ote peruskartasta 1:20 000, 2433 08 HAAPAVESI, Helsinki 1978 ja 1989

## HAAPAVESI 60 Lepustö

P. Halinen 1990

Yleiskarttaluonnos

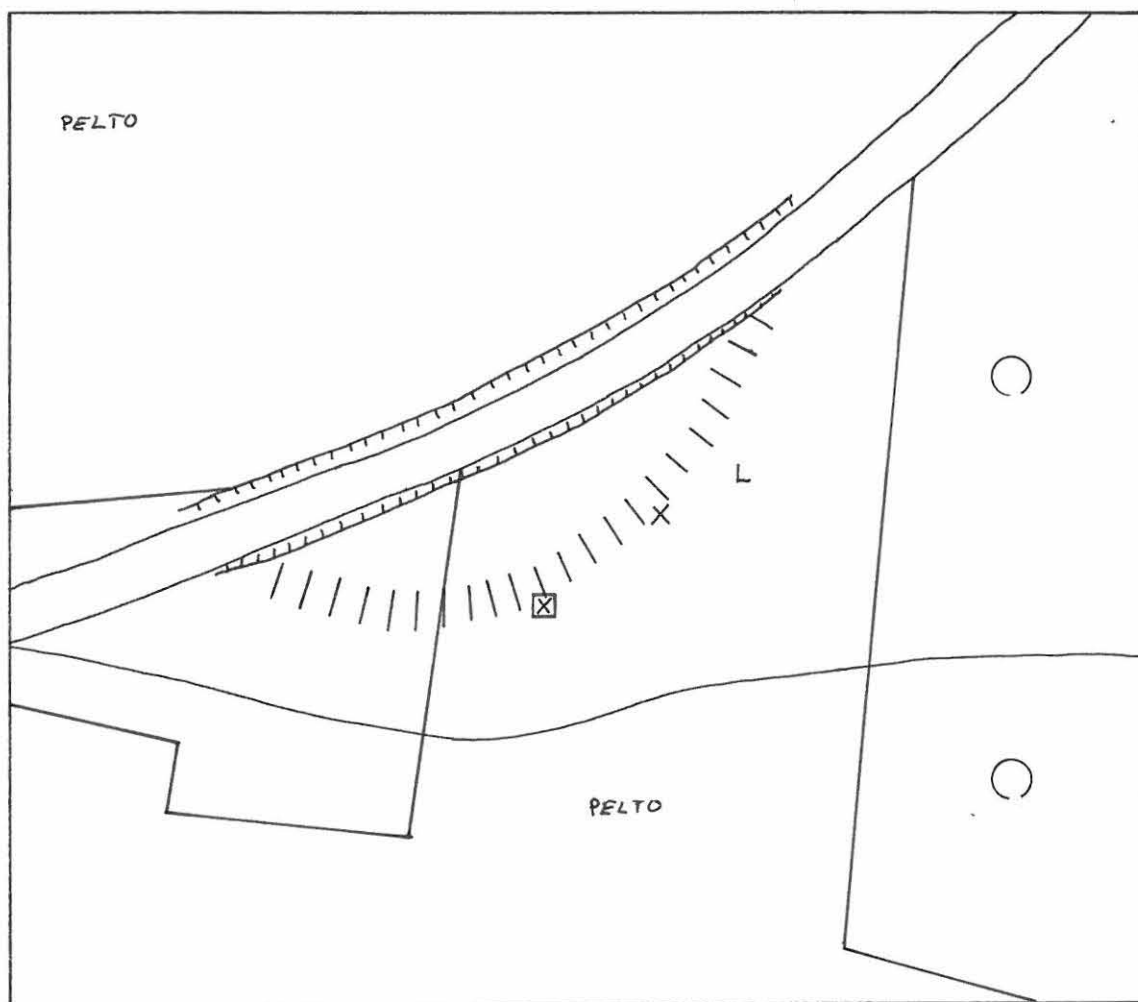
MK 1:1000

Piirt. P. Halinen

0 30 m



- x kvartsi-iskos
- . palanut kivi
- y piitä
- p palanutta luuta
- L liusketta
- esine
- △ ydin



HAAPAVESI 61 IVO

Peruskartta 2433 08 HAAPAVESI	
länsipää	itäpää
x = 7114 36	x = 7114 40
y = 569 16	y = 569 50
z = 95-100	z = 95-100

KIVIKAUTINEN ASUINPAIKKA, luokka II

Kylä: Haapajärvi

Tila: Siiri (45:30) itäosa

Koivu (14:59) länsiosa

Maanomistaja 1991: Markku Siiri, os. KP 5, 86600 HAAPAVESI  
(45:30)

Imatran Voima Oy, os. KP 5, 86600 HAAPAVESI  
(14:59)

Tutkimukset: inventointi 1990, P. Halinen

Inventointilöydöt: KM 26183.1-12 Kvartsikaapimia 3 kpl, retu-  
soisuja kvartsi-iskoksia 2 kpl, kvartsiytimiä 2 kpl, kvartsi-is-  
koksia 14 kpl, liuskeiskos

Alueelta tehdyt aikaisemmat löydöt: -

Löytöpaikan sijainti: Löytöpaikka sijaitsee Haapaveden kirkolta  
2,8-3,1 km kaakkoon, osittain Imatran Voima oy:n turvevoimalai-  
toksen maalla ja Laurinmäen itäpuolella. Alue sijoittuu Haapa-  
järven ja Pyhäjoen väliselle niemekkeelle, joen pohjoispuolelle.

Kohteen kuvaus: Maasto muodostuu Haapajärven itärannalle ja Pyhä-  
joen pohjoisrannalle rajautuneen niemekkeen eteläosaan sijoittu-  
vasta joen suuntaisesta terassista. Terassin raja on selvä ja  
jyrkkä. Asuinpaikan länsiosassa on terassin alla pienempi ja ma-  
talampi terassi, josta myös löytyi kvartsia. Pääosa löydöistä  
tuli kuitenkin isomman terassin päältä sen länsiosasta, jossa  
maasto om kuusivaltaista sekametsää. Yksittäisiä iskoksia löytyi  
idempää aina n. 300 m:n päästä entisen Rajamäki nimisen talon  
kohdalta sekä vielä n. 50 m kauempaa pellolta, josta löytyi myös  
palaneita kiviä. Osa asuinpaikasta on tuhoutunut voimalaitosta  
ja sen teitä rakennettaessa. Ehjää asuinpaikkaa on jäljellä vie-  
lä ainakin voimalaitoksen alueella metsässä, vaikka sielläkin on  
osa tuhoutunut erilaisia kaapeleita maahan kaivettaessa sekä ta-



lon ja voimalaitosalueen välisellä alueella. Maaperä alueella on hienoa hiekkaa. Kasvillisuus alueella on sekä kuusimetsää että peltoa.

**Diat:** 22362, 22364-5

**Neg. No:** 84369-70, 84372-6

**Kartat:** Peruskarttaote 1:20 000, A4

Yleiskartta 1:2000, A4

## HAAPAVESI 61 IVO



Ote peruskartasta 1:20 000, 2433 08 HAAPAVESI, Helsinki 1978 ja 1989

## HAAPAVESI 61 IVO

P. Halinen 1990

Yleiskarttaluonnos

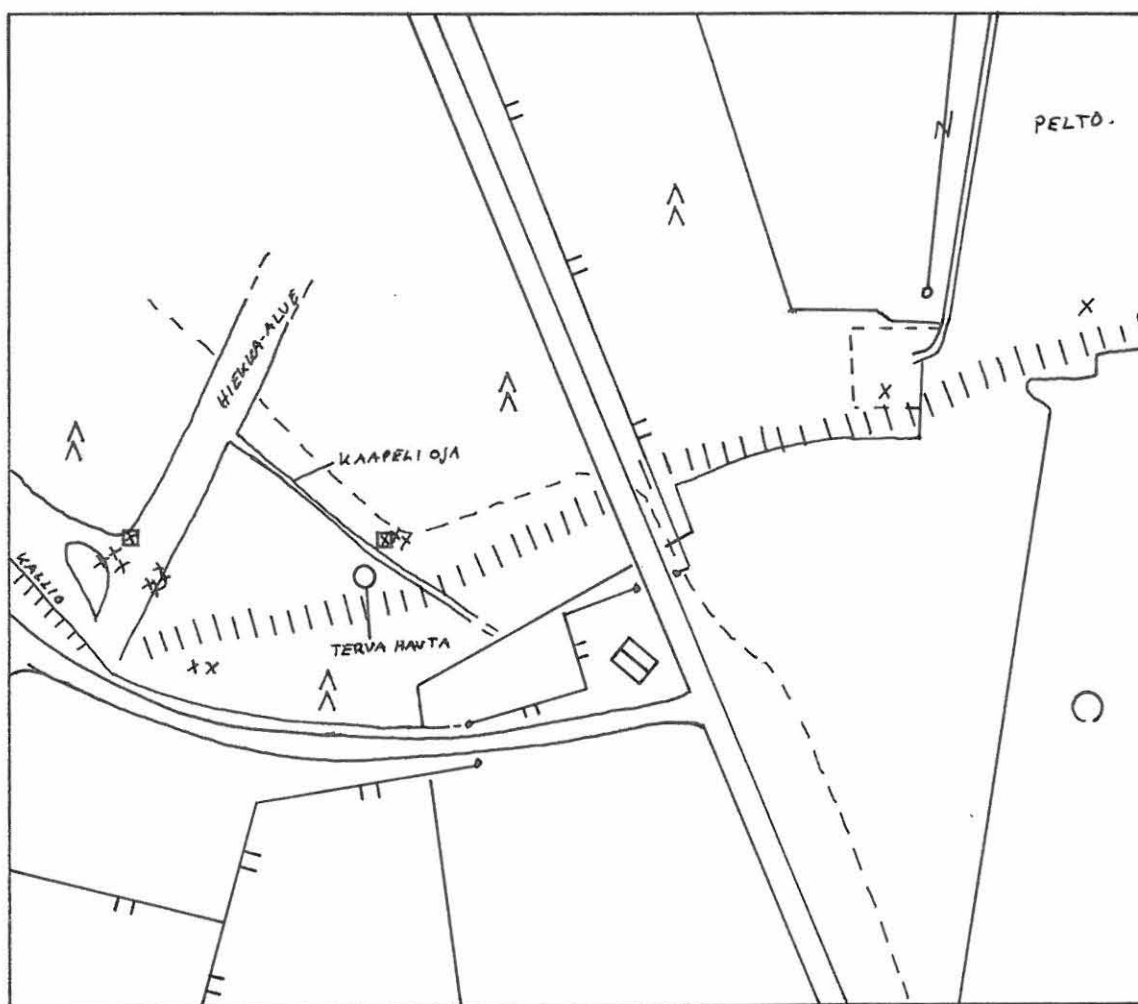
MK 1:2000

Piirt. P. Halinen

0 60 m



- x kvartsi-iskos
- . palanut kivi
- y piitä
- p palanutta luuta
- L liusketta
- esine
- △ ydin



HAAPAVESI 62 Heikkola

Peruskartta 2433 08 HAAPAVESI

lp. No 1

lp. No 2

x = 7114 18

x = 7114 38

y = 567 30

y = 567 34

z = 95 - 100

z = 90 - 95

KVARTSIYDINTEN LÖYTÖPAIKKA, luokka II

Kylä: Haapajärvi

Tila: Heikkola (278)

Maanomistaja 1991: Kyösti ja Heikki Ahola, os. KP 7, 86600 HAAPAVESI

Tutkimukset: inventointi 1990, P. Halinen

Inventointilöydöt: KM 26184:1-2 kvartsiytimiä 2 kpl

Alueelta tehdyt aikaisemmat löydöt: -

Löytöpaikan sijainti: Löytöpaikka sijaitsevat Haapaveden kirkolta n. 1,5 ja 1,7 km eteläkaakkoon, Haapajärven eteläpuolella olevan Ylitalon mäen länsirinteellä. Alueen eteläpuolitse kulkee Oulainen-Kärsämäki tie. Myllyoja laskee Haapajärveen n. 300 m:n länempänä.

Kohteen kuvaus: Maasto on luoteeseen loivasti laskevaa peltorinnettä, jossa on havaittavissa kaksi loivaa terassin rajaa niin, että löytöpaikat ovat eri terasseilla. Löytöpaikan No 1 havainnointimahdollisuudet olivat hyvät, koska pelto oli kynnetty. Tästä huolimatta alueella ei kvartsiytimen lisäksi havaittu muuta muinaisjäännökseen viittaavaa. Löytöpaikkaa No 2 ei puolestaan oltu kynnetty, kun kvartsiydin löytyi, minkä vuoksi havainnointimahdollisuudet olivat huonot eikä mahdollisesti tämän vuoksi löydetty muuta muinaisjäännökseen viittaavaa. Löytöpaikan No 2 yläpuolisen metsän maasto on melko jyrkkää ja kivistä. Maaperä löytöpaikoilla on hiekkää.

Diat: -

Neg. No: -

Kartat: Peruskarttaote 1:20 000, A4

Yleiskartta 1:2500, A4



Ote peruskartasta 1:20 000, 2433 08 HAAPAVESI, Helsinki 1978 ja 1989

## HAAPAVESI 62 Heikkola

P. Halinen 1990

Yleiskarttaluonnos

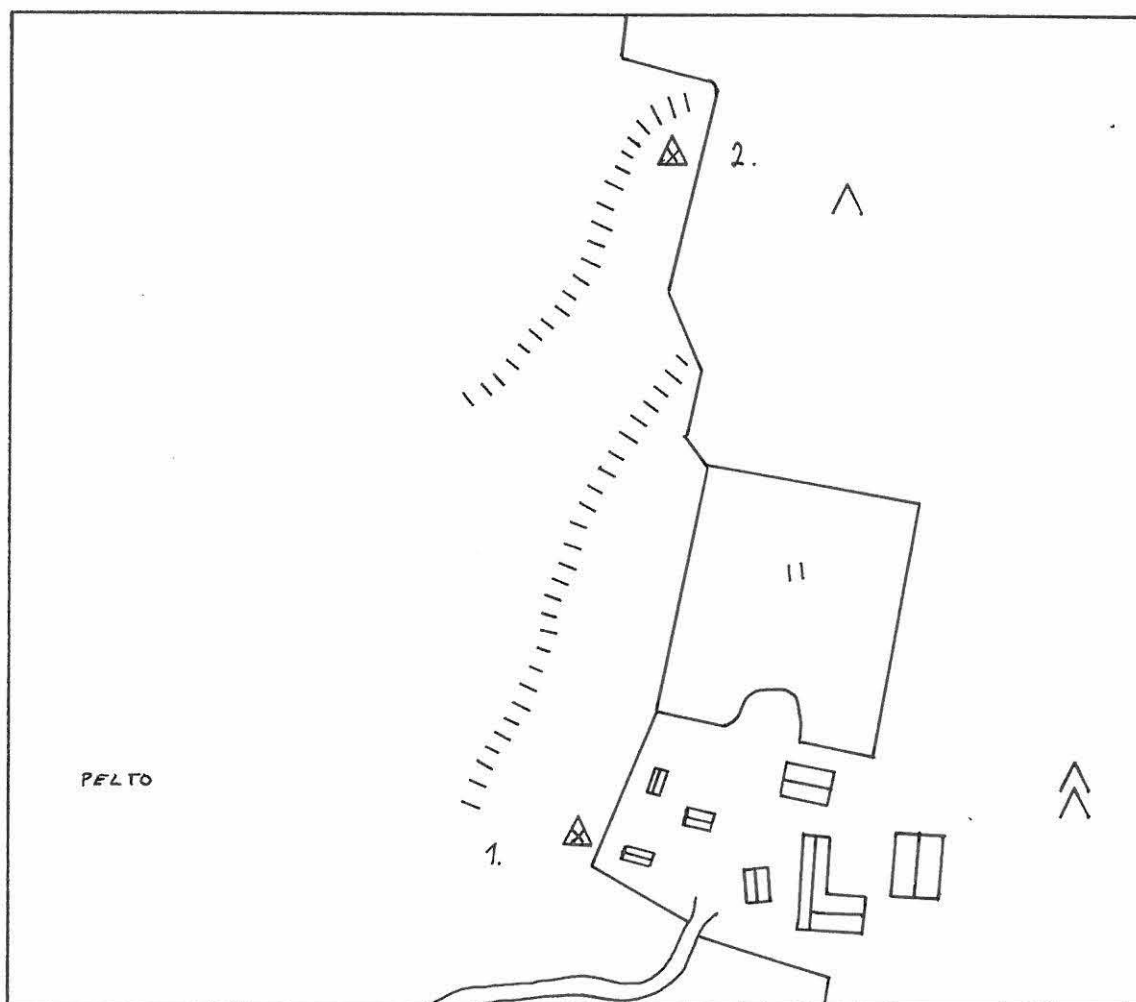
MK n. 1:2500

Piirt. P. Halinen

0 n. 75 m



- x kvartsi-iskos
- . palanut kivi
- y piitä
- p palanutta luuta
- L liusketta
- esine
- △ ydin



HAAPAVESI 63 Niskapelto

Peruskartta 2433 08 HAAPAVESI

x = 7112 82

y = 564 58

z = 112,5 - 115

KVARTSI-ISKOKSEN LÖYTÖPAIKKA, luokka II

Kylä: Haapajärvi

Tila: Niskapelto (39:21)

Maanomistaja 1991: Jouko Heinonen, os. Kontro, 86600 HAAPAVESI

Tutkimukset: inventointi 1990, P. Halinen

Inventointilöydöt: KM26185:1 kvartsi-iskos

Alueelta tehdyt aikaisemmat löydöt: -

Löytöpaikan sijainti: Löytöpaikka sijaitsee Haapaveden kirkolta n. 3,6 km lounaaseen, Pienen Vatjusjärven luoteispuolella, Haapavesi-Nivala tien kaakkoispuolella. Myllyojan niskalta paikalle on matkaa n. 250 m.

Kohteen kuvaus: Maasto on loivasti kaakkoon laskevaa peltomaata, jonka yläpuolella kasvaa mäntymetsää. Kvartsi-iskos löytyi koe-kuopasta terassin päältä, jonka reuna on selvästi näkyvissä. Terassin reuna on lounais-koillis -suuntainen. Kvartsi-iskoksen lisäksi alueelta ei löydetty muuta muinaisjäännöksen viittaavaa, mikä johtuu ainakin osittain siitä, ettei peltoa oltu kynnetty. Alueen maaperä on hienoa hiekkaa.

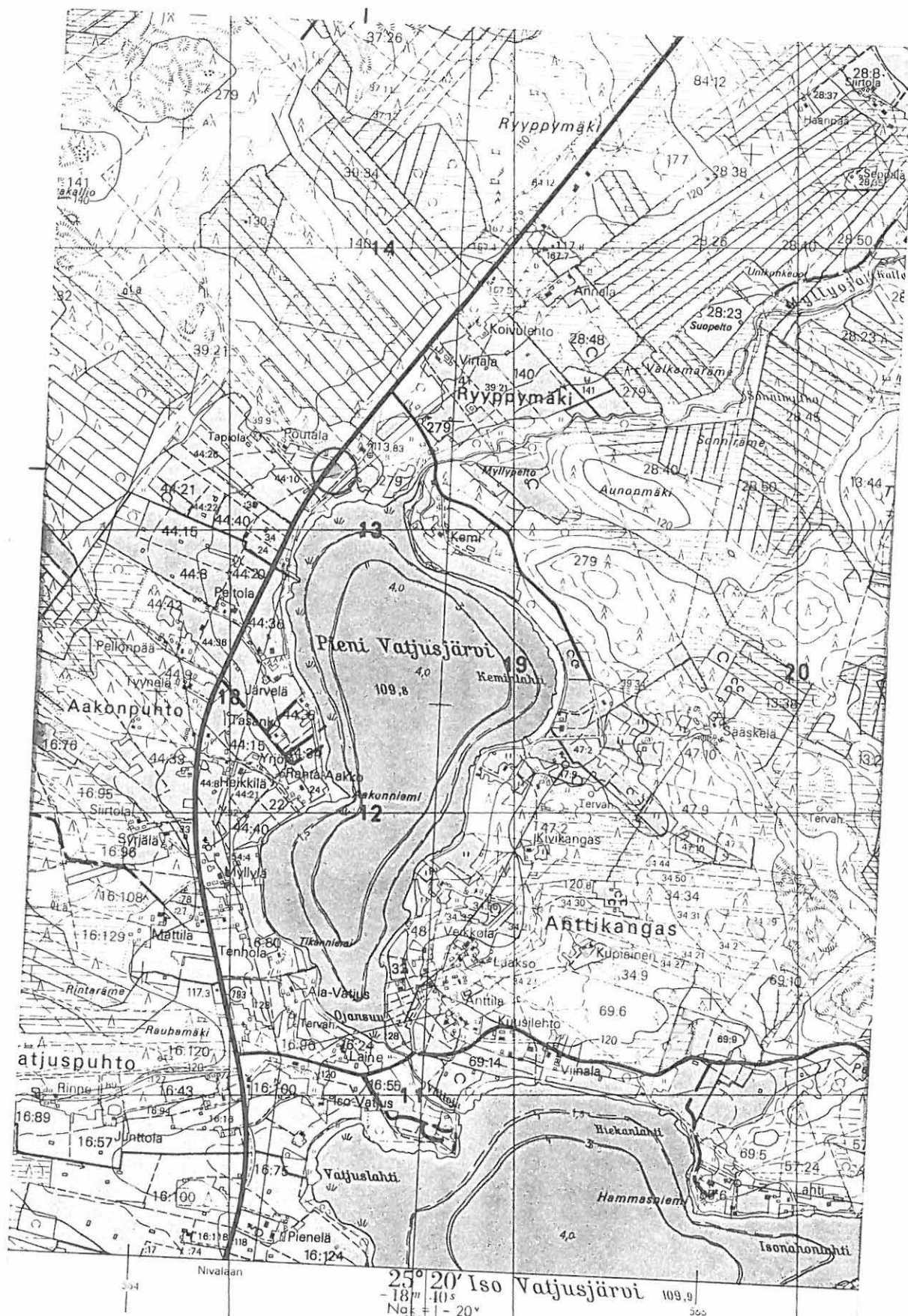
Diat: 22366

Neg. No: 84377

Kartat: Peruskarttaote 1:20 000, A4

Yleiskartta 1:1000, A4

HAAPAVESI 63 Niskapelto



Ote peruskartasta 1:20 000, 2433 08 HAAPAVESI, Helsinki 1978 ja 1989



## HAAPAVESI 63 Niskapelto

P. Halinen 1990

Yleiskarttaluonnos

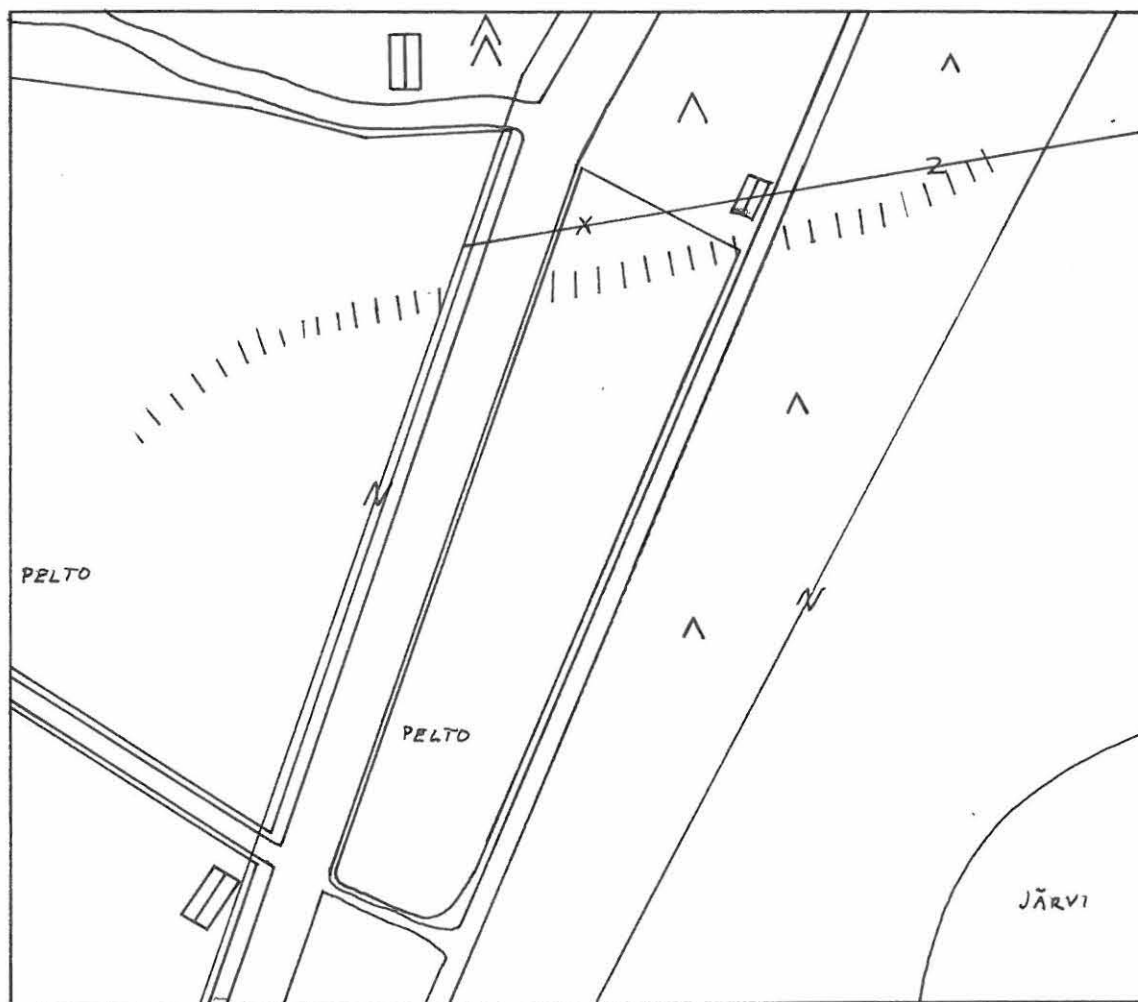
MK 1:1000

Piirt. P. Halinen

0 30 m



- x kvartsi-iskos
- . palanut kivi
- y piitä
- p palanutta luuta
- L liusketta
- esine
- △ ydin



HAAPAVESI 64 Muuttola

Peruskartta 2433 07 VATJUS-  
JÄRVI

x = 7109 26

y = 564 20

z = 112,5 - 115

KIVIKAUTINEN ASUINPAIKKA ?, luokka II

Kylä: Haapajärvi

Tila: Muuttola (86:16)

Maanomistaja 1991: Niilo Ruuska, os. 86680 VATJUSJÄRVI

Tutkimukset: inventointi 1990, P. Halinen

Inventointilöydöt: KM 26186:1-2 retusoitu pii-iskos, kvartsi-iskoksia 2 kpl

Alueelta tehdyt aikaisemmat löydöt: -

Löytöpaikan sijainti: Löytöpaikka sijaitsee Haapaveden kirkolta n. 6,9 km etelälounaaseen, Ison Vatjusjärven länsirannasta n. 275 m, Takkulammen pohjoispuolella ja Haapaveden-Nivalan tien länsipuolella.

Kohteen kuvaus: Maasto on loivasti lounaaseen päin viettävää peltorinnettä, jossa on havaittavissa luode-koillis -suuntainen terrassin reuna. Terrassin alapuolella on Takkulampi ja siihen liittyvä soistunut maasto, johon on asuinpaikalta? matkaa n. 50 m. Löydöt sijoittuivat terrassin reunalle ja päälle. Piin ja kvartsien lisäksi terrassin reunalta läheltä tietä löytyi palaneita kiviä. Havainnointi oli helpointa tieltä n. 30 m länteen asti pellolla, joka oli kynnetty, kun taas tästä länteen päin olevien kyntämättömien peltoalueiden tutkiminen oli hankalaa eikä sieltä näin ollen löydetty muinaisjäännökseen viittaavaa. Maaperä alueella on hiekkaa.

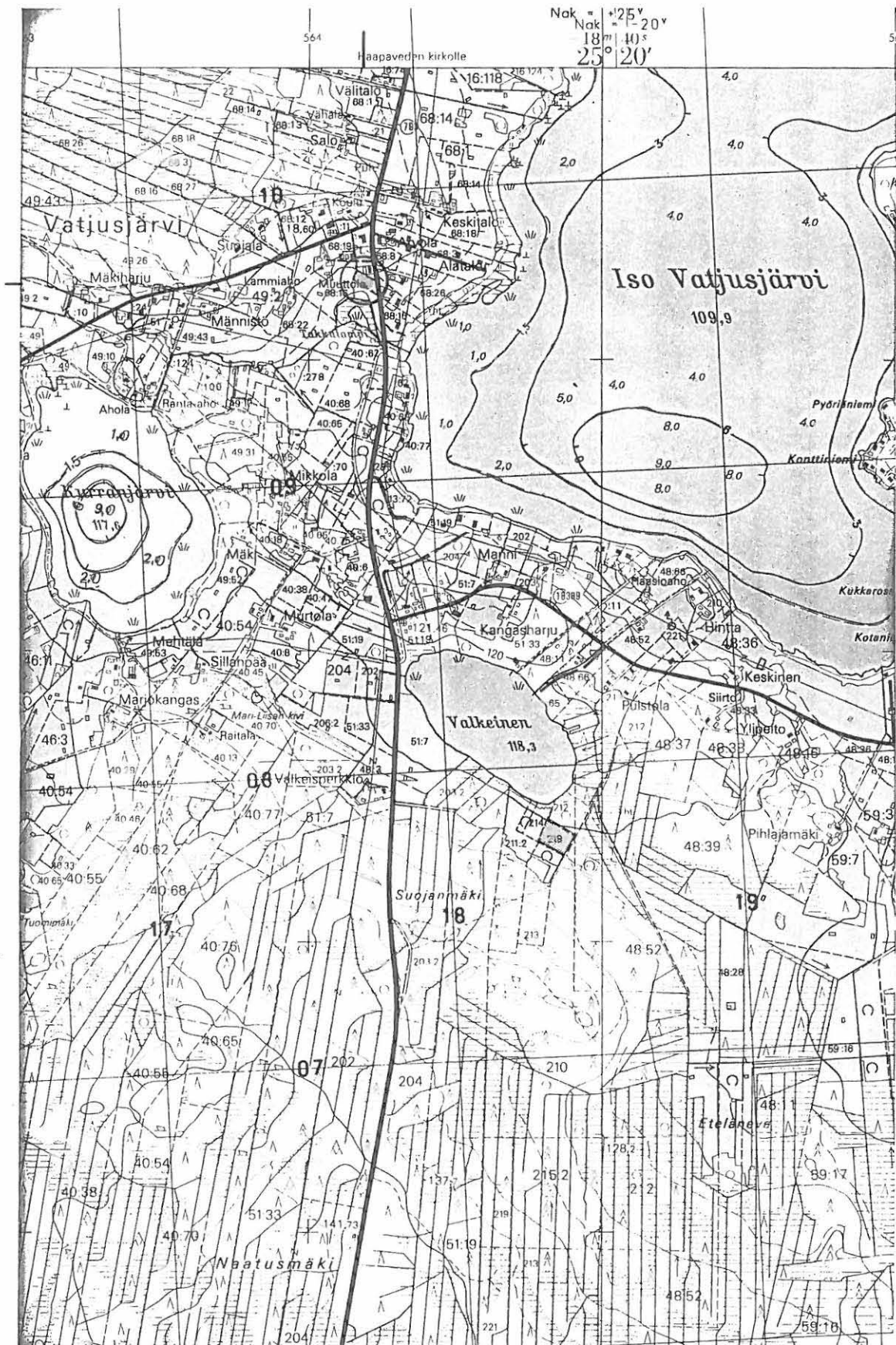
Diat: 22367

Neg. No: 84378-9

Kartat: Peruskarttaote 1:20 000, A4

Yleiskartta 1:1000, A4

## HAAPAVESI 64 Muuttola



Ote peruskartasta 1:20 000, 2433 07 VATJUSJÄRVI, Helsinki 1978 ja 1989

## HAAPAVESI 64 Muuttola

P. Halinen 1990

Yleiskarttaluonnos

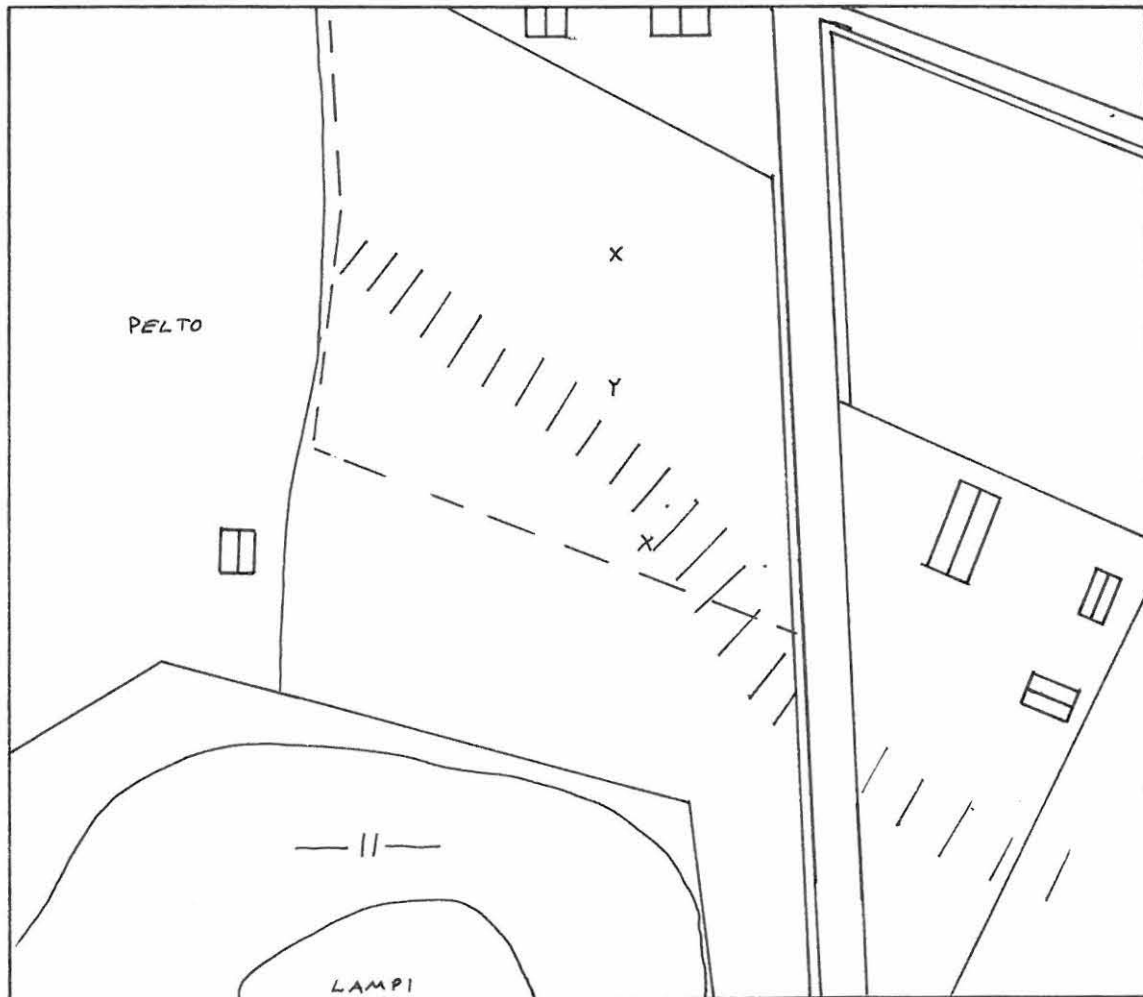
MK 1:1000

Piirt. P. Halinen

0 30 m



- x kvartsi-iskos
- . palanut kivi
- y piitä
- p palanutta luuta
- L liusketta
- esine
- △ ydin



HAAPAVESI 65 Männistö

Peruskartta 2433 07 VATJUS-  
JÄRVI

liuske-esine	piiydin
x = 7109 04	x = 7109 02
y = 563 72	y = 563 84
z = 115 - 117,5	z = n. 113

LIUSKE-ESINEEN JA PIINKAPPALEEN LÖYTÖPAIKKA, luokka II

Kylä: Haapajärvi

Tila: Männistö (49:43)

Maanomistaja 1991: Pentti Ahola, os. 86680 VATJUSJÄRVI

Tutkimukset: inventointi 1990, P. Halinen

Inventointilöydöt: KM 26187:1-3 hiotun liuske-esineen kärkikat-  
kelma, piiydin, palanutta savea 3 kpl

Alueelta tehdyt aikaisemmat löydöt:

Löytöpaikan sijainti: Löytöpaikka sijaitsee Haapaveden kirkolta n. 7,3 km etelälounaaseen, Ison Vatjusjärven ja Kurranjärven välisellä kannaksella, Kurranjärven ja Takkulammen välisen puron pohjoispuolella sekä Vatjusjärvi-Sarjankylän tien eteläpuolella.

Kohteen kuvaus: Maasto on etelään ja kaakkoon laskevaa loivaa peltorinnettä, jossa on havaittavissa kaksi terassia. Ylempi terassi kaartuu itään päin mentäessä koillista kohti liuske-esineen löytöpaikan kohdalla ja alempikin kääntyy kohti koillista idempänä piinkappaleen löytöpaikan kohdalla. Terassin alapuolella on kosteaa aluetta, jossa virtaa Kurranjärven ja Takkulammen välinen itä-länsi -suuntainen puro, jonka ympärillä kasvaa kostea lehtimetsä. Pii on peräisin todennäköisesti historialliselta ajalta. Liuske-esineen löytöpaikan yhteydestä löytyi lisäksi palaneita kiviä ja palanutta savea. Maaperä alueella on hiekkaa.

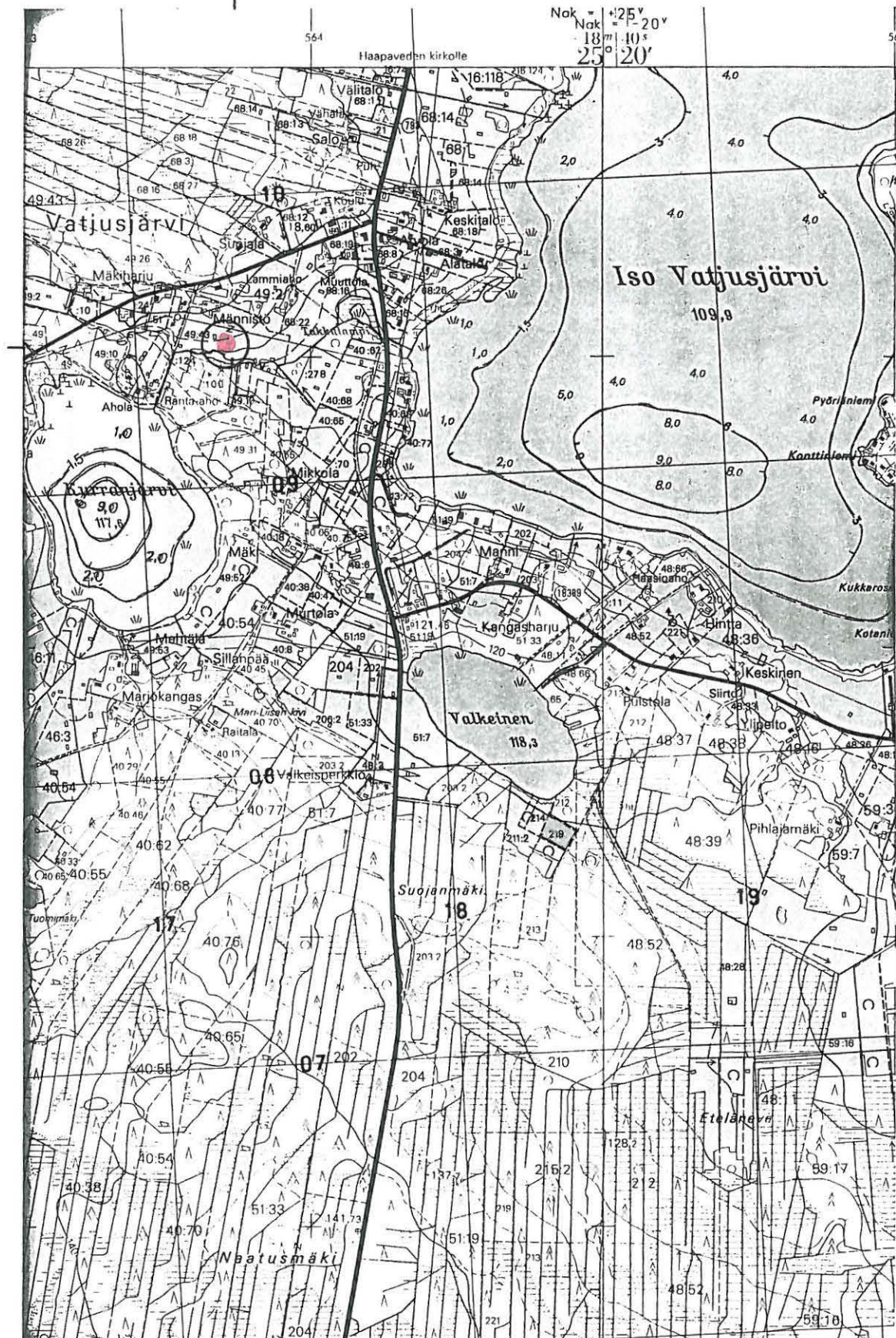
Diat: 22368

Neg. No: 84380-2

Kartat: Peruskarttaote 1:20 000, A4

Yleiskartta 1:1000, A4

## HAAPAVESI 65 Männistö



Ote peruskartasta 1:20 000, 2433 07 VATJUSJÄRVI, Helsinki 1978 ja 1989

## HAAPAVESI 65 Männistö

P. Halinen 1990

Yleiskarttaluonnos

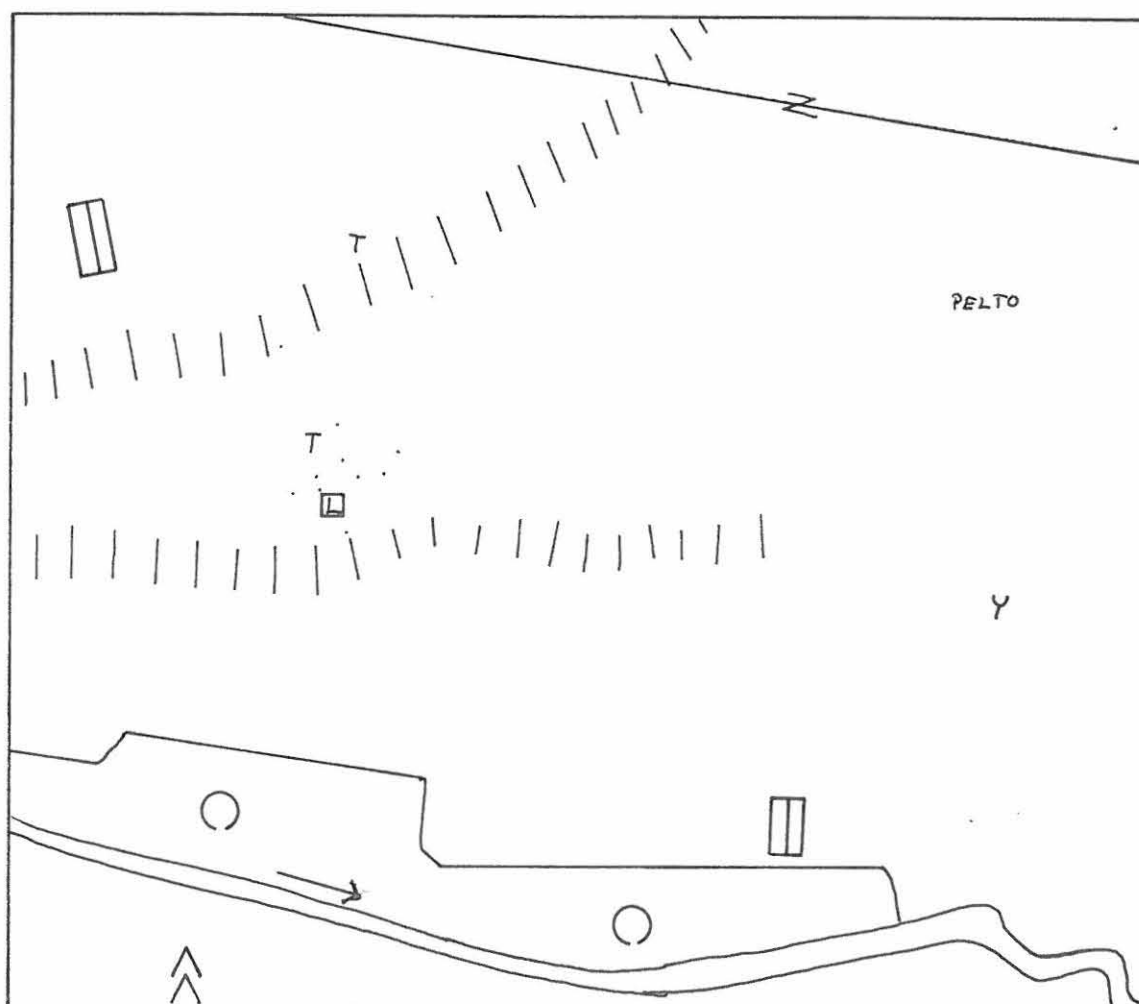
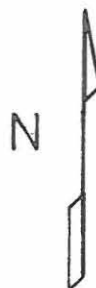
MK 1:1000

Piirt. P. Halinen

0 30 m



- x kvartsi-iskos
- . palanut kivi
- y piitä
- p palanutta luuta
- L liusketta
- esine
- ydin
- T palanutta savea



HAAPAVESI 66 Uusi-Rytky

Peruskartta 2433 08 HAAPAVESI

x = 7113 ~~37~~ 78 ?

y = 560 56

z = 112 - 114

KIVIKAUTINEN ASUINPAIKKA, luokka II

Kylä: Mieluskoski

Tila: Uusi-Rytky (7:60)

Maanomistaja 1990: Erkki Rytky ym., os. KP 6, 86600 HAAPAVESI

Tutkimukset: inventointi 1990, P. Halinen

Inventointilöydöt: KM 26188:1-6 Hiotun liuske-esineen fragmentti, kvartsikaavin, retusoitu kvartsi-iskos, pièce écaillée, kvartsi-iskoksia 20 kpl ja palanutta luuta

Alueelta tehdyt aikaisemmat löydöt:

KM 2477:66

tasataltta

Löytöpaikan sijainti: Löytöpaikka sijaitsee Haapaveden kirkolta n. 6,4 km länsilounaaseen, Ison Rytkynjärven pohjoisrannalla sekä Rytkynkylän ja Nivalan tien kaakkoispuolella. Ison ja Pienen Rytkynjärvien välisen laskupuron/ojan alkupäästä on matkaa asuinpaikalle n. 260 m.

Kohteen kuvaus: Maasto on lähes tasainen etelään erittäin loivasti laskeva peltorinne, joka laskee asuinpaikan länsi- ja itäpuolella loivasti muodostaen näin terassin/niemekkeen, jolle asuinpaikka on sijoittunut. Niemekkeen kärki on sortunut osittain järveen. Artefaktien lisäksi asuinpaikalla oli runsaasti pala-neita kiviä muutoin kivettömässä hiekkaisessa maassa. Asuinpaikkaan on vaikuttanut peltotöiden lisäksi ainoastaan rannasta Uusi-Rytkyn talolle johtava kärrytie, koska muut ihmisen toimintojen jäljet (tuulimylly, sähkölinja) sijaitsevat kauempana. KM 2477:66 löytöpaikkaa ei pystytty paikallistamaan puutteellisten löytötietojen vuoksi, ks. HAAPAVESI 11 Rytky.

Diat: 22369

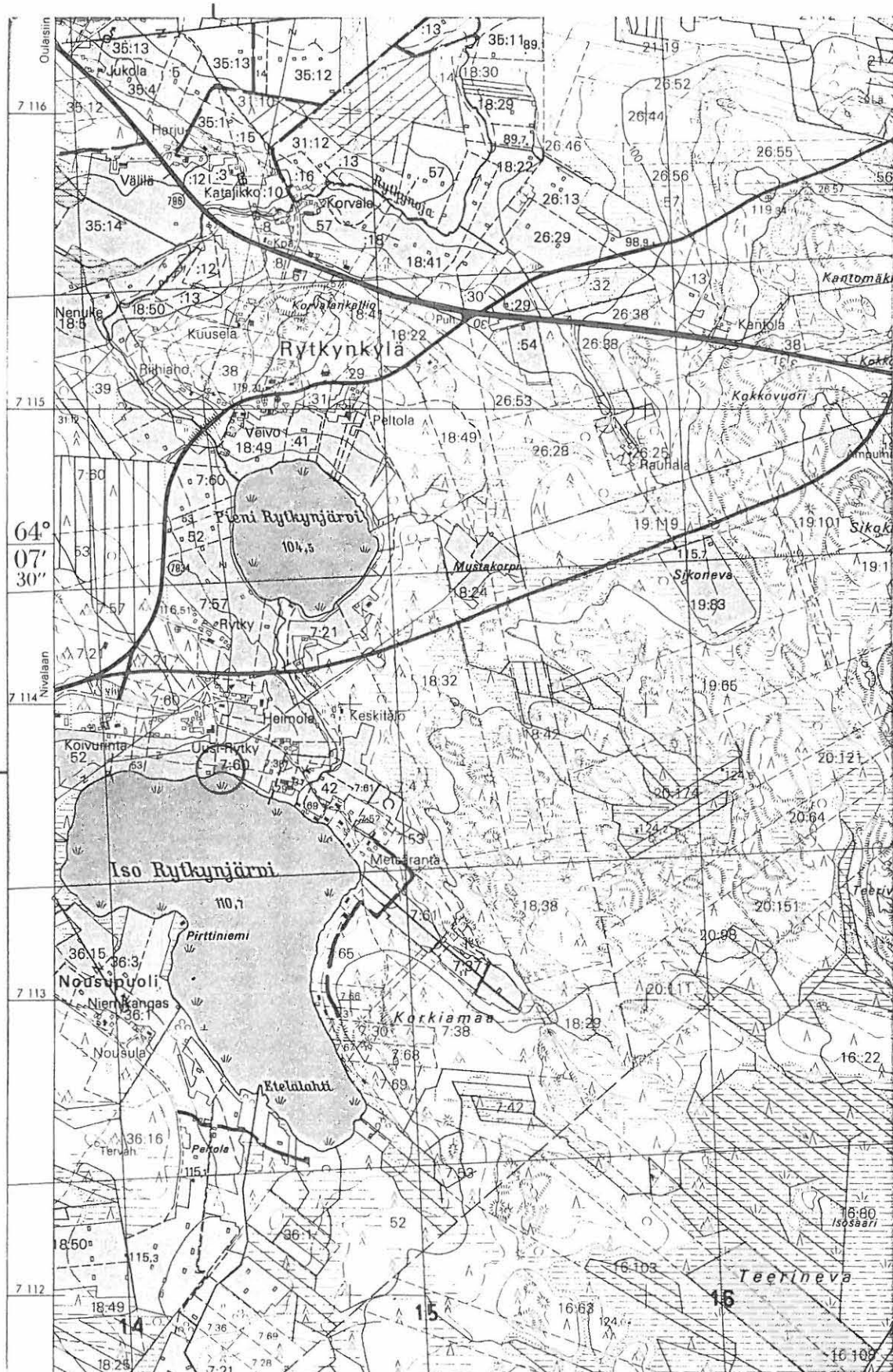
eg. No: 84383-5

Kartat: Peruskarttaote 1:20 000, A4

Yleiskartta 1:1000, A4



## HAAPAVESI 66 Uusi-Rytky



Ote peruskartasta 1:20 000, 2433 08 HAAPAVESI, Helsinki 1978 ja 1989

## HAAPAVESI 66 Uusi-Rytky

P. Halinen 1990

Yleiskarttaluonnos

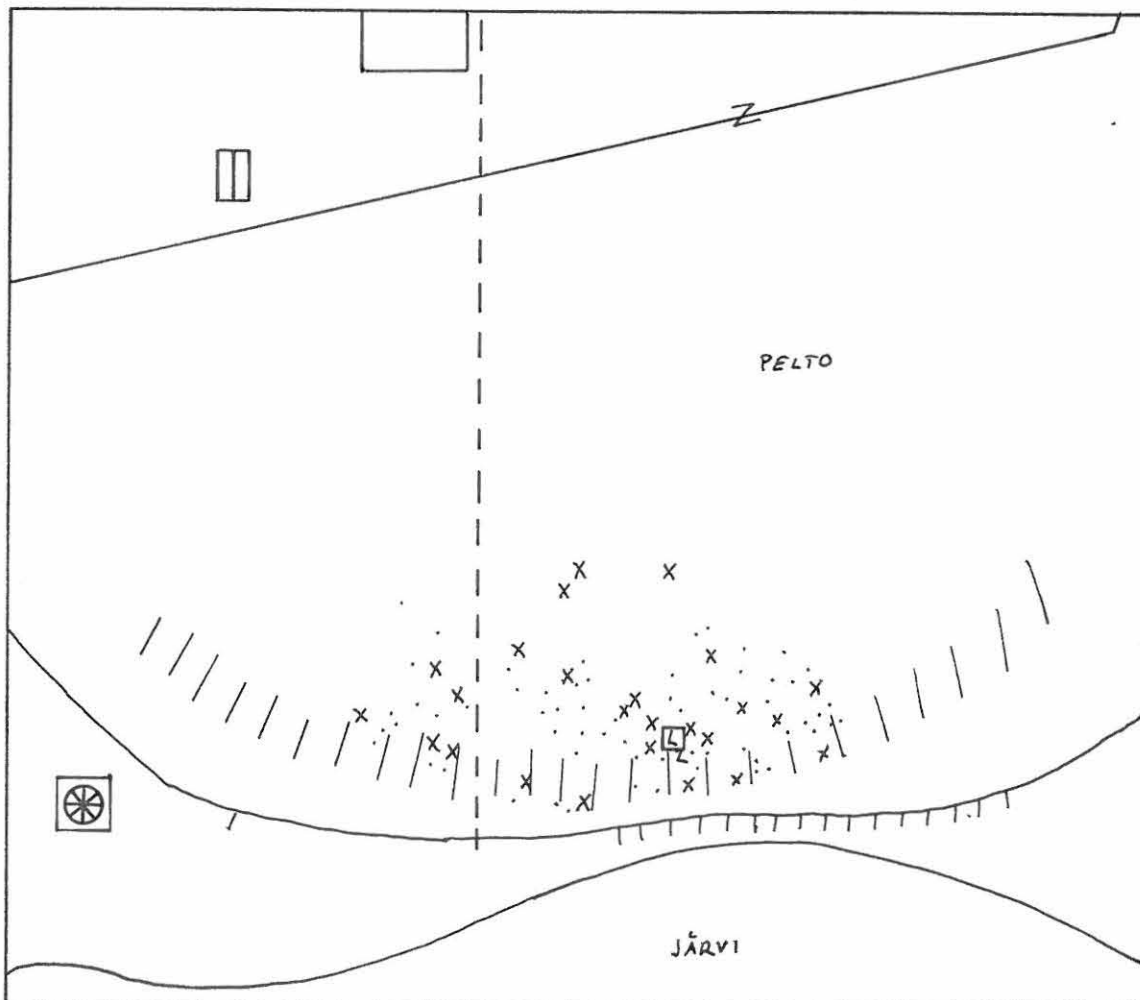
MK 1:1000

Piirt. P. Halinen

0 30 m



- x kvartsi-iskos
- . palanut kivi
- y piitä
- p palanutta luuta
- L liusketta
- esine
- △ ydin



HAAPAVESI 67 Kangas

Peruskartta 2433 08 HAAPAVESI

x = 7115 81

y = 560 26

z = 100 - 105

KVARTSI-ISKOKSEN LÖYTÖPAIKKA, luokka II

Kylä: Mieluskoski

Tila: Kangas (35:14)

Maanomistaja 1990: Jouko Savikoski, os. KP 6, 86600 HAAPAVESI

Tutkimukset: inventointi 1990, P. Halinen

Inventointilöydöt: KM 26191:1 kvartsi-iskos

Alueelta tehdyt aikaisemmat löydöt: -

Löytöpaikan sijainti: Löytöpaikka sijaitsee Haapaveden kirkolta n. 6,4 km länteen, Kärsämäki-Oulainen tien lounaispuolella ja Rytkynojan luoteispuolella.

Kohteen kuvaus: Maasto on loivasti etelään laskevaa peltoa, jossa on havaittavissa selvä lähes itä-länsi -suuntaisen terassin raja. Maasto laskee lähes tasaiselle laakson pohjalle, jossa virtaa Pienestä Rytkynjärvestä Pyhäjokeen laskeva Rytkynoja. Kvartsi-iskos löytyi terassin päältä n. 20 m itä-kaakkoon Välilän (Kangas) talosta. Näiden väliseltä alueelta löytyi muutama palanut kivi, mutta mitään muuta muinaisjäännökseen viittaavaa. Aluetta ovat rikkoneet pellon lisäksi asuin- ja piharakennukset sekä päätieltä taloon tuleva tie. Peltoalueen yläpuolella kasvaa mäntyä. Maaperä on vähäkivistä hiekkaa.

Diat: 22372

Neg. No: 84390-1

Kartat: Peruskarttaote 1:20 000, A4

Yleiskartta 1:1000, A4

## HAAPAVESI 67 Kangas



Ote peruskartasta 1:20 000, 2433 08 HAAPAVESI, Helsinki 1978 ja 1989

## HAAPAVESI 67 Kangas

P. Halinen 1990

Yleiskarttaluonnos

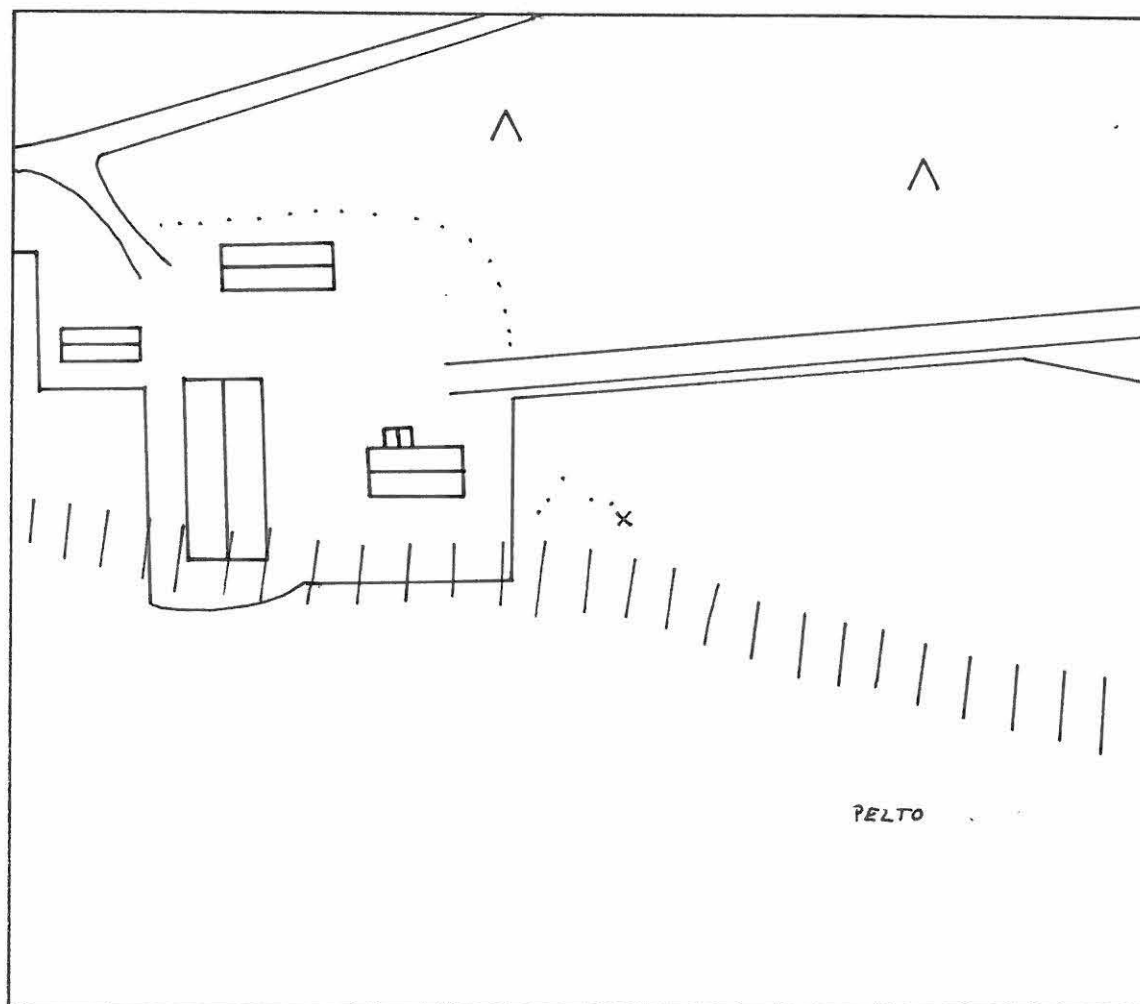
MK 1:1000

Piirt. P. Halinen

0 30 m



- x kvartsi-iskos
- . palanut kivi
- y piitä
- p palanutta luuta
- L liusketta
- esine
- △ ydin



HAAPAVESI 68 Kärsivä

Peruskartta 2433 09 AINALI

Alue I

Alue II

x = 7120 66

x = 7120 61

y = 566 32

y = 566 90

z = n. 123,5

z = n. 122

KIVIKAUTINEN ASUINPAIKKA, luokka II

Kylä: Mieluskoski

Tila: Kärsivä II (12:32)

Maanomistaja 1990: Antti Jääskelän pk./Tyyne Jääskelä, os. Sulka-  
kylä, 86600 HAAPAVESI

Tutkimukset: inventointi 1990, P. Halinen

Inventointilöydöt: KM 26192:1-12 alue I: käyttäjälkinen pii,  
pii-iskos, palanut pii, retusoitu kvartsi-iskos, kvartsi-iskoksia  
5 kpl; alue II: liusketaltoa, kvartsikaavin, kvartsiydin, kvart-  
si-iskoksia 8 kpl; alue III: kvartsiveitsi, kvartsikaavin, kvart-  
si-iskoksia 2 kpl

Alueelta tehdyt aikaisemmat löydöt:

HKM 629, kivitalta (löytöpaikkaa ei pystytty määrittä-  
mään puutteellisten löytötietojen takia)Löytöpaikan sijainti: Löytöpaikka sijaitsee Haapaveden kirkolta  
n. 4,8 km pohjoiseen, Haapolammen pohjoisrannalla ja Ollalan mäen  
länsipuolella. Aivan asuinpaikan pohjoispuolitse kulkee Haapave-  
den-Niskalanperän tieltä lähtevä tie, joka manee Laajalle hiekka-  
kuoppa-alueelle.Kohteen kuvaus: Maasto on alavaa, aaltoillen kaakkoon laskevaa  
peltoaluetta, joka muuttuu järven rannassa kosteaksi. Löytöa-  
lueet sijaitsevat matalien ja loivien länsilounais-itäkoillis-  
-suuntaisten harjanteiden päällä. Alue I sijaitsee kauimpana (n.  
220 m) järvestä ja lähimpänä Apajakankaalle johtavaa tietä. Alue  
II sijaitsee edellisestä n. 30 m etelään. Alue III puolestaan  
sijaitsee aivan alueen II eteläpuolella (n. 10 m). Artefaktien  
lisäksi kultakin alueelta löytyi runsaasti palaneita kiviä.  
Asuinpaikasta luoteeseen on tehty uudisrakennus, joka sijaitsee  
kuitenkin löytöalueen ulkopuolella. Tämän talon luoteispuolelta  
on löydetty 8 m:n syvyydeltä pähkinäpuun siemeniä (HS 18.3.1989).

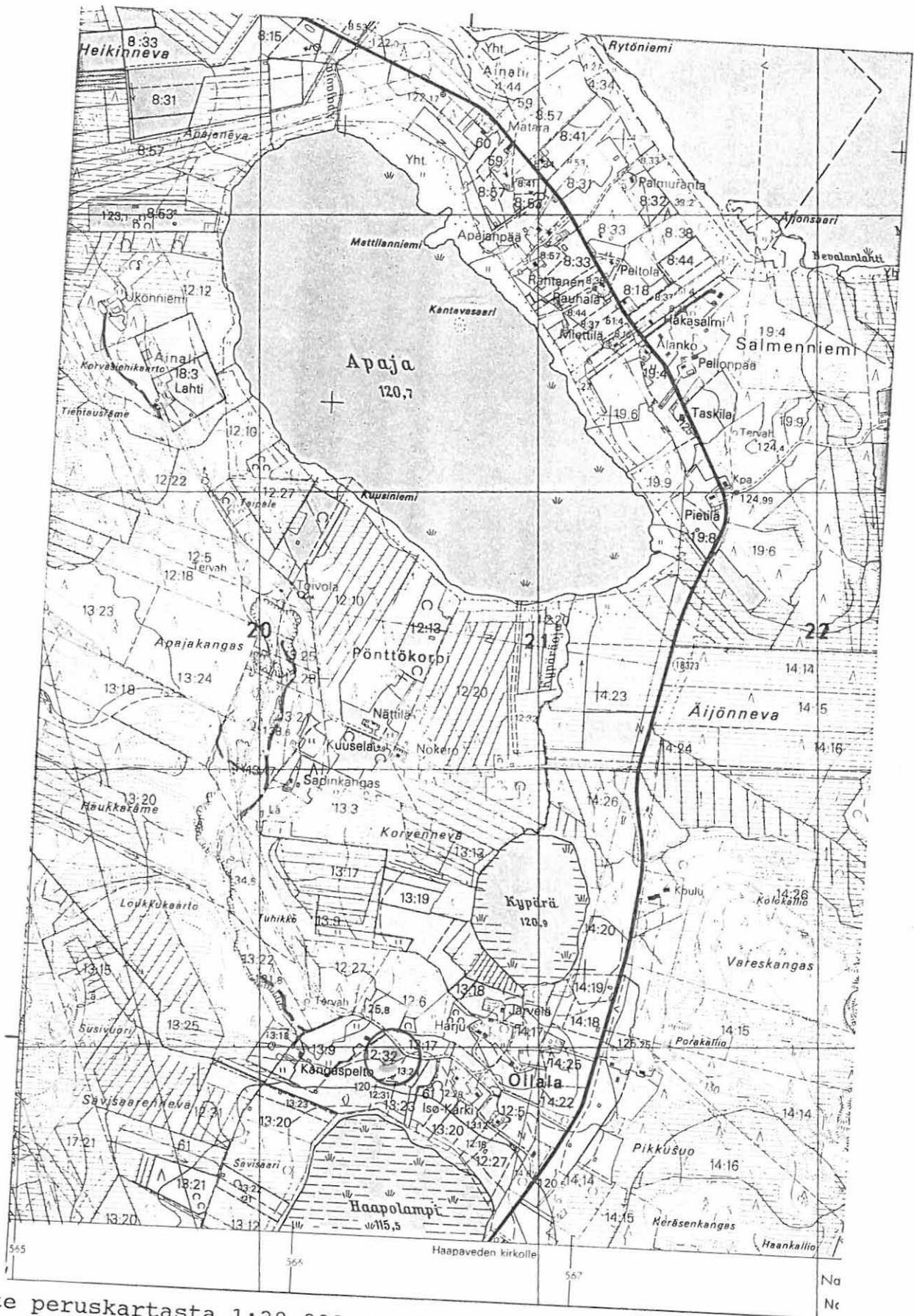
Asuinpaikan maaperä on hiekkaa, jossa on seassa hieman kiviä.

Diat: 22373-4

Neg. No: 84392-5

Kartat: Peruskarttaote 1:20 0000, A4

Yleiskartta 1:1000, A4



Ote peruskartasta 1:20 000, 2433 09 AINALI, Helsinki 1978 ja 1989



## HAAPAVESI 68 Kärsivä

P. Halinen 1990

Yleiskarttaluonnos

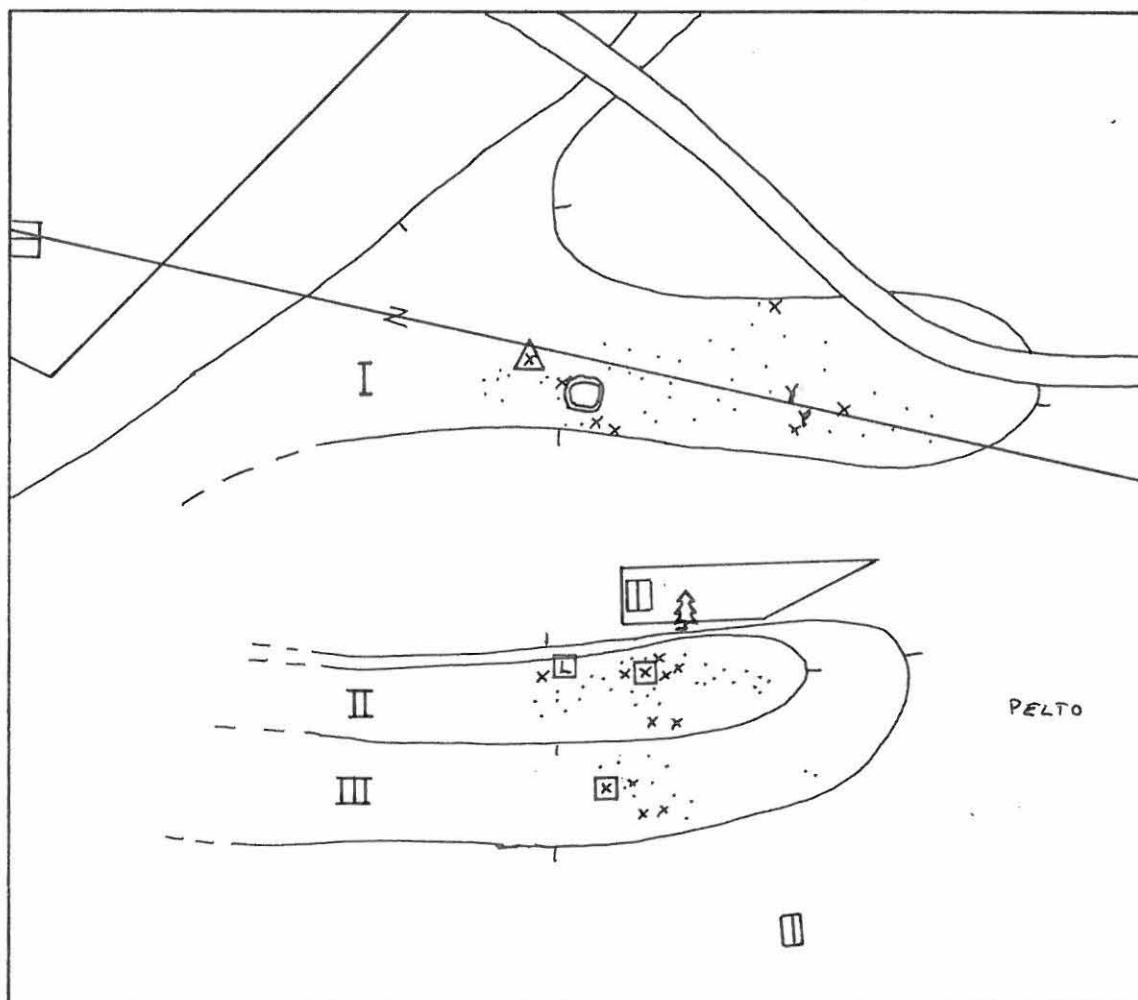
MK 1:1000

Piirt. P. Halinen

0 30 m



- x kvartsi-iskos
- . palanut kivi
- y piitä
- p palanutta luuta
- L liusketta
- esine
- △ ydin



HAAPAVESI 69 Väinölä

Peruskartta 2433 09 AINALI

x = 7127 63

y = 569 47

z = n. 122,5

KVARTSI- JA PII-ISKOKSEN LÖYTÖPAIKKA, luokka III

Kylä: Ainali

Tila: Väinölä (1:68)

Maanomistaja 1991: Väinö Uusitalon pk./Mar... Uusitalo, os. Saaristokatu 53 B 18, 92130 RAAHE

Tutkimukset: inventointi 1990, P. Halinen

Inventointilöydöt: KM 26197:1-2 retusoitu kvartsi-iskos, pii-iskos

Alueelta tehdyt aikaisemmat löydöt: -

Löytöpaikan sijainti: Löytöpaikka sijaitsee Haapaveden kirkolta n. 12,3 km pohjoiskoilliseen Osmankijärven lounaisrannalla, n. 720 m pohjoisluoteeseen Sonnilanojan suusta.

Kohteen kuvaus: Maasto on loivasti koilliseen päin viettävää rinnettä, jossa on havaittavissa kaksi matalaa terassin rajaa. Alempi terassi on loiva ja se muodostaa kapean luoteeseen päin suuntautuvan niemekkeen. Ylempi terassi on yhtenäisempi ja suorarajaisempi. Kvartsi-iskos löytyi alemman terassin alta, n. 12 m. järven rannasta. Pii-iskos puolestaan löytyi ylemmän terassin päältä, lähes sen reunalta n. 70 m. järven rannasta. Mitään muita muinaisjäännökseen viittaavaa ei havaittu.

Löytöpaikasta kaakkoon n. 200 m on mahdollisesti Niemelän 13 kivesineiden (KM 2477:68 ja 3518:9) löytöpaikka, josta ei tarkastuksen yhteydessä kuitenkaan havaittu mitään kiinteään muinaisjäännökseen viittaavaa. Alueen tunnisti Niemeläksi eräs paikallinen asukas.

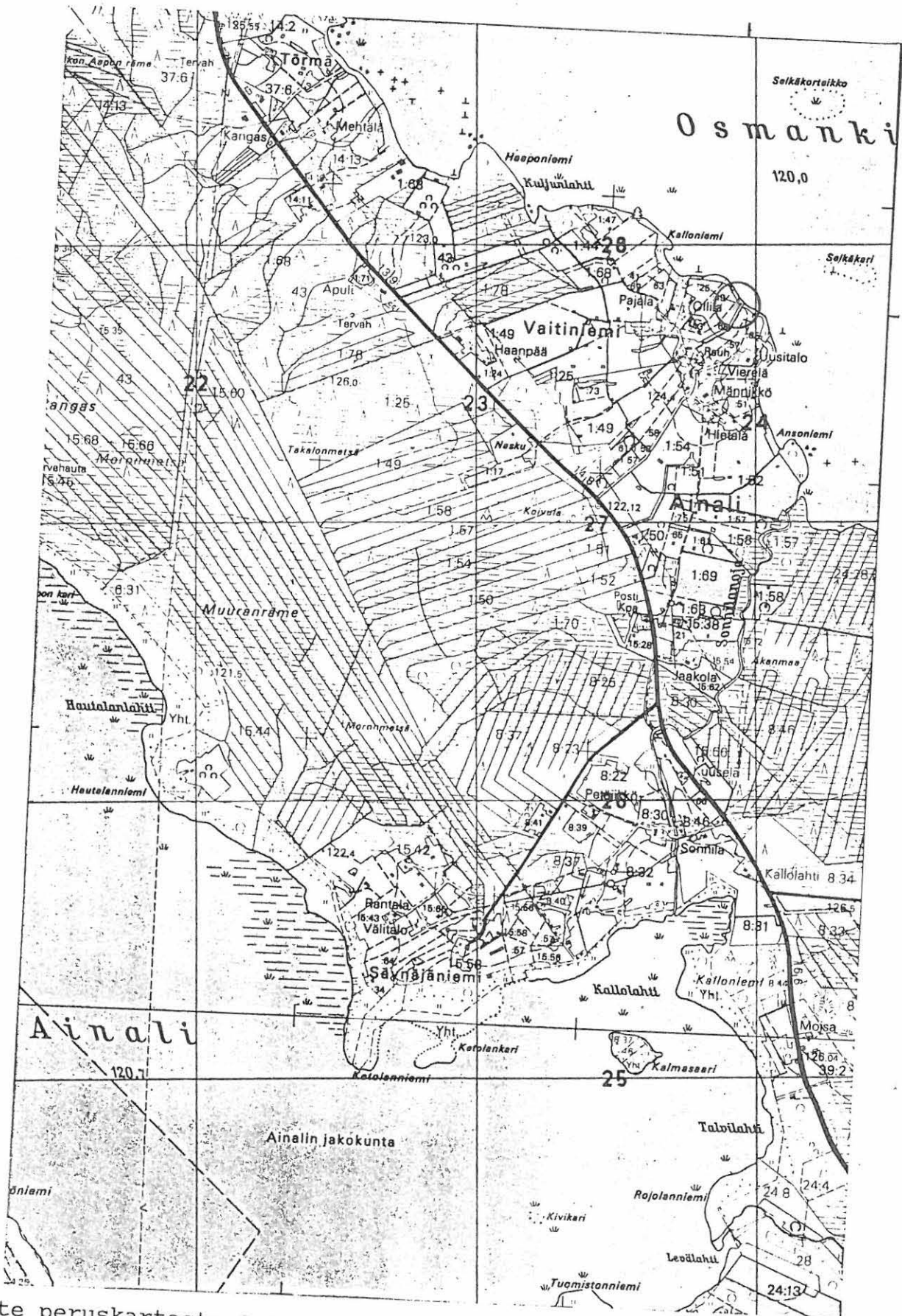
Diat: -

Neg. No: -

Kartat: Peruskarttaote 1:20 000, A4

Yleiskartta 1:1000, A4

HAAPAVESI 69 Väinölä



Ote peruskartasta 1:20 000, 2433 09 AINALI, Helsinki 1978 ja 1989

## HAAPAVESI 69

P. Halinen 1990

Yleiskarttaluonnos

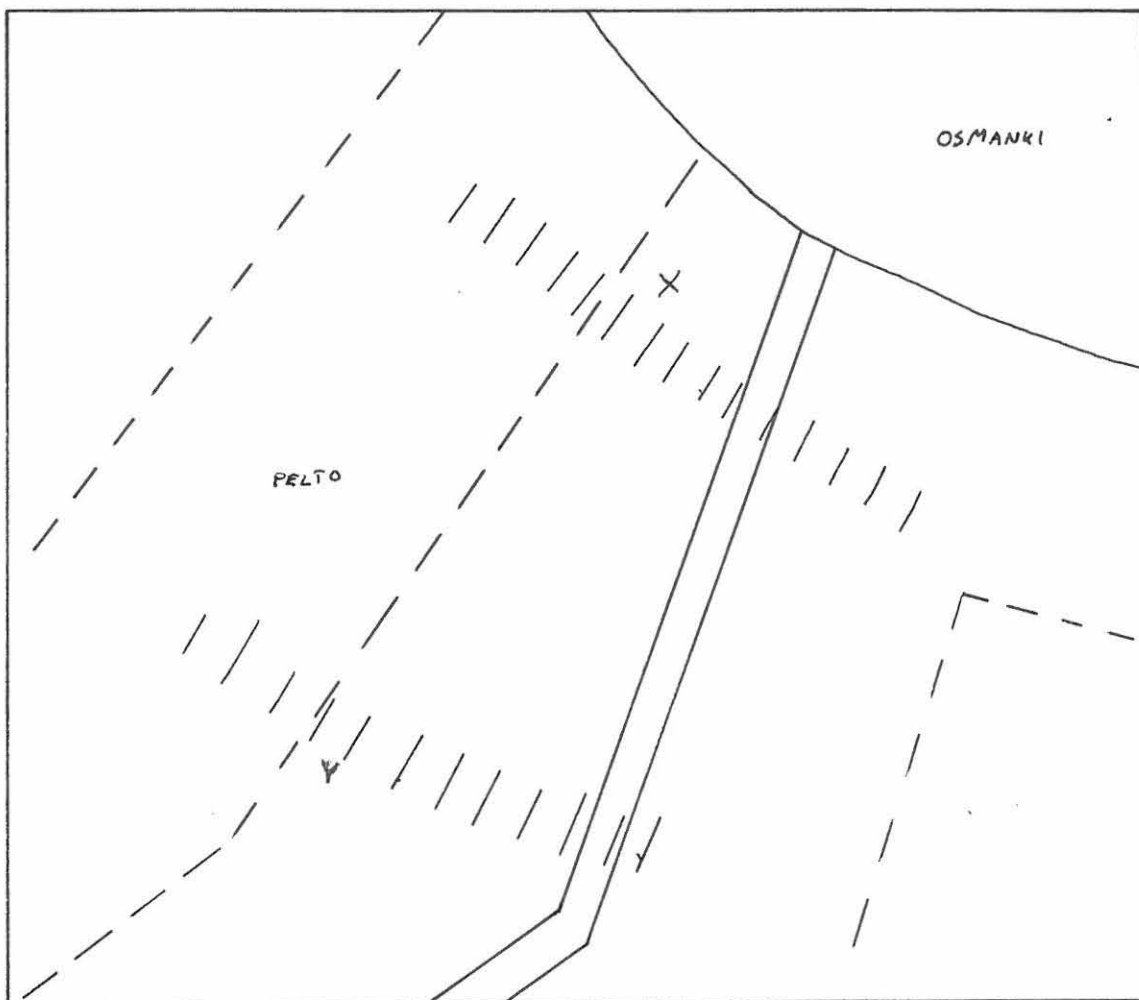
MK 1:1000

Piirt. P. Halinen

0 30 m



- x kvartsi-iskos
- . palanut kivi
- y piitä
- p palanutta luuta
- L liusketta
- esine
- △ ydin



HAAPAVESI 70 Sakarila

Peruskartta 2433 08 HAAPAVESI	
pohj. lp.	etel. lp.
x = 7116 39	x = 7116 32
y = 565 02	y = 565 00
z = n. 92,5	z = 90-92,5

KIVIKAUTINEN ASUINPAIKKA?, luokka II

Kylä: Haapajärvi

Tila: Sakarila (19:79)

Maanomistaja 1991: Erkki Sakari Rytty, os. Mäntyharjuntie 13,  
86600 HAAPAVESI

Tutkimukset: inventointi 1990, P. Halinen

Inventointilöydöt: KM 26198:1-2 pohj. lp: kvartsi-iskoksia 2  
kpl, etel. lp: kvartsi-iskos

Alueelta tehdyt aikaisemmat löydöt: -

Löytöpaikan sijainti: Löytöpaikka sijaitsee Haapaveden kirkolta n. 1,8 km länsiluoteeseen, Haapajärven ja Pyhäjoen yhtymäkohdan pohjoispuolella olevan mäen itärinteellä.

Kohteen kuvaus: Maasto on matalaa itään päin viettävää loivaa mäen rinnettä, jossa ei kuitenkaan ole havaittavissa selviä terasseja. Mäki kohoaa ympäröivästä peltomaisemasta kuitenkin selkeärajaisesti, mikä merkitsee tämän aikoinaan saarena olleen mäen ja veden yhtyneen toisiinsa tällä rajavyöhykkeellä. Alueella on kaksi peltopalstaa, joihin koekuopat tehtiin. Löytöjä saatiin kummastakin pellostasta vain yhdestä koekuopasta. Löydöt No 1 löytyivät eteläiseltä ja No 2 pohjoiselta peltopalstalta. Lisäksi pohjoisemmalla palstalta löytyi koekuopasta palanutta kiveä. Alueen kasvillisuus on pellon lisäksi mäntyvaltaista sekametsää. Maaperä alueella on hiekkaa, jonka on seassa vähän kiviä. Aluetta ovat peltoviljelyn lisäksi tuhonneet tällä hetkellä kivijalkeansa asti hajonnut talo sekä alueen halki kulkeva kapea tie.

Diat: 22381

Neg. No: 84412-3

Kartat: Peruskarttaote 1:20 000, A4

Yleiskartta 1:1000, A4

## HAAPAVESI 70 Sakarila

P. Halinen 1990

Yleiskarttaluonnos

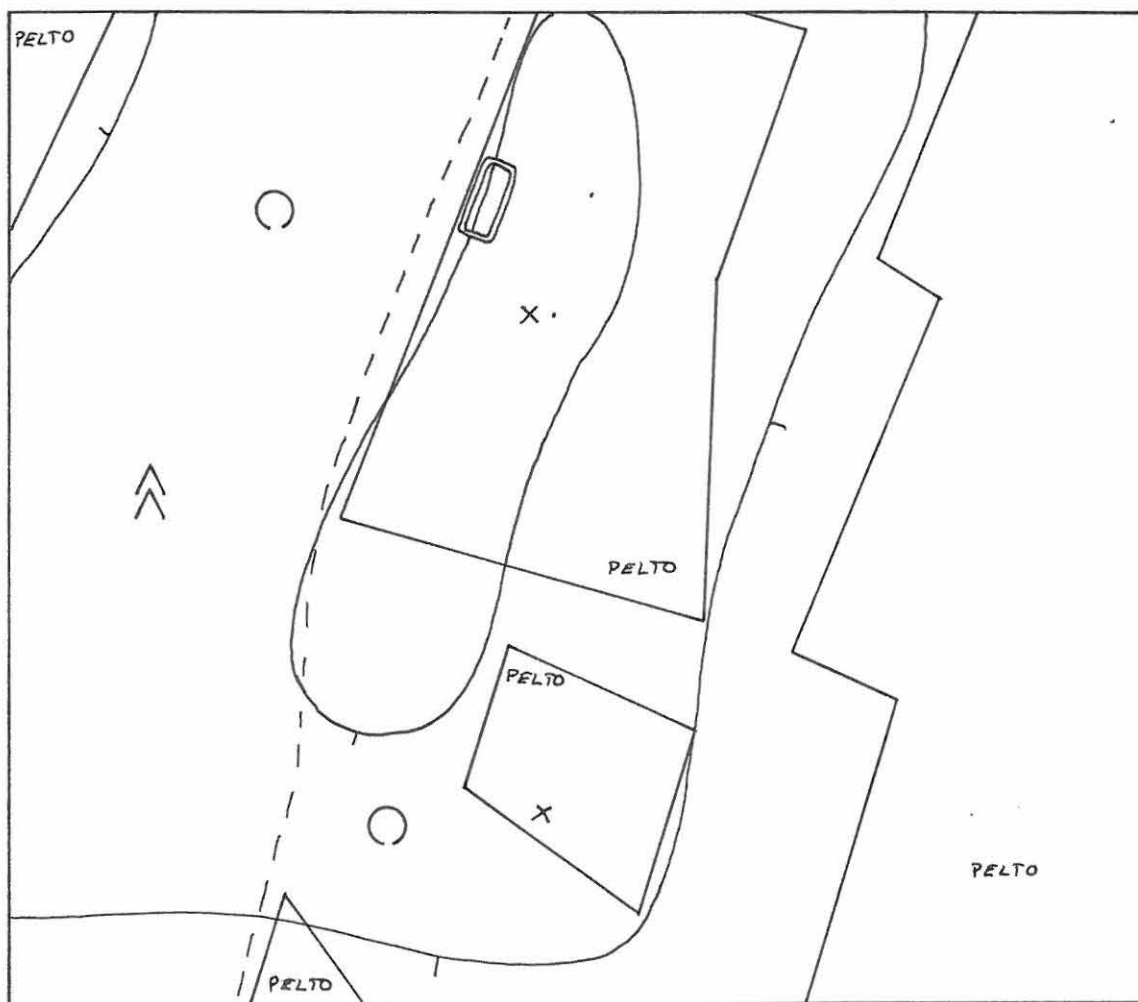
MK 1:1000

Piirt. P. Halinen

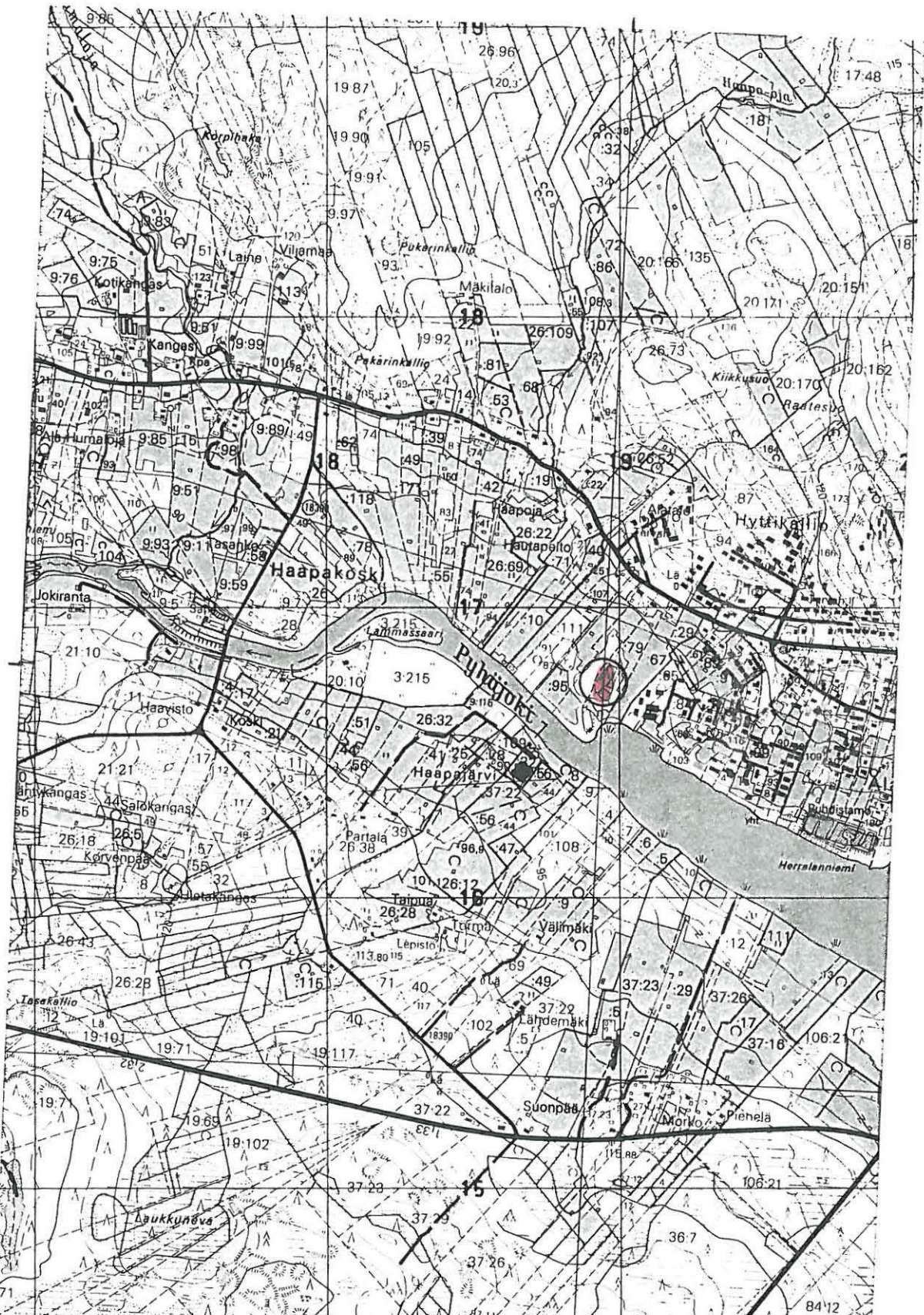
0 30 m



- x kvartsi-iskos
- . palanut kivi
- y piitä
- p palanutta luuta
- L liusketta
- esine
- △ ydin



# HAAPAVESI 70 Sakarila



Ote peruskartasta 1:20 000, 2423 08 HAAPAVESI, Helsinki 1978 ja 1989

HAAPAVESI 71 Lehtikangas

Peruskartta 2433 08 HAAPAVESI

x = 7116 56

y = 565 22

z = 90 - 95

KVARTSI-ISKOKSEN LÖYTÖPAIKKA, luokka II

Kylä: Haapajärvi

Tila: Lehtikangas (19:67)

Maanomistaja 1991: Sauli Rytty, os. Uusitie, 86600 HAAPAVESI

Tutkimukset: inventointi 1990, P. Halinen

Inventointilöydöt: KM 26199:1 kvartsi-iskos

Alueelta tehdyt aikaisemmat löydöt: -

Löytöpaikan sijainti: Löytöpaikka sijaitsee Haapaveden kirkolta n. 1,65 km länsiluoteeseen, Haapavesi-Oulainen tien eteläpuolella n. 80 m tiestä sekä Pyhäjoen ja Haapajärven yhtymäkohdasta n. 0,5 km pohjoiskoilliseen.

Kohteen kuvaus: Maasto on korkean törmän alla, rinteessä, olevaa peltoniemekettä, joka laskee melko jyrkästi lounaaseen päin. Niemeke päättyy lähes tasaiseen peltoalueeseen, joka maanomistajan mukaan on usein tulva-alueena. Kvartsi-iskos löytyi niemekkeen yläosasta, sen keskeltä. Samasta paikasta löytyi myös palaneita kiviä, jotka saattavat merkitä kiinteää muinaisjäännöstä. Törmän päällä on rakennuksia ja piha-alue. Löytöpaikka on tuhoutunut ainakin osittain peltoviljelyn yhteydessä. Maaperä alueella on hienoa hiekkaa. Samalla korkeudella maastossa, n. 200 m luoteeseen, on mäntymetsää.

Diat: -

Neg. No: -

Kartat: Peruskarttaote 1:20 000, A4

Yleiskartta 1:1000, A4





te peruskartasta 1:20 000, 2433 08 HAAPAVESI, Helsinki 1978 ja  
989

## HAAPAVESI 71 Lehtikangas

P. Halinen 1990

Yleiskarttaluonnos

MK 1:1000

Piirt. P. Halinen

0 30 m



- x kvartsi-iskos
- . palanut kivi
- y piitä
- p palanutta luuta
- L liusketta
- esine
- ydin



HAAPAVESI 72 Ilmari

Peruskartta 2433 08 HAAPAVESI

x = 7116 76

y = 564 98

z = 90 - 95

LIUSKE-ESINEEN KATKELMAN LÖYTÖPAIKKA. luokka III

Kylä: Haapajärvi

Tila: Ilmari (26:72)

Maanomistaja: Eero Aalto, os. Vanhatie 16, 86600 HAAPAVESI

Tutkimukset: inventointi 1990, P. Halinen

Inventointilöydöt: KM 26200:1 hiotun liuske-esineen katkelma

Alueelta tehdyt aikaisemmat löydöt: -

Löytöpaikan sijainti: Löytöpaikka sijaitsee Haapaveden kirkolta n. 2,0 km länsiluoteeseen, Haapavesi-Oulainen tien lounaispuolella, Haapo-ojasta n. 200 m kaakkoon ja Pyhäjoesta 480 m koilliseen. Löytöpaikan luoteispuolitse virtaa Raatesuolta Pyhäjokeen laskeva oja.

Kohteen kuvaus: Maasto on loivasti lounaaseen päin viettävää peltorinnettä, jossa on havaittavissa kaksi matalaa terassia. Ylemmän terassin reuna on melko loiva ja alempi terassi muodostaa niemekkeen tapaisen ulokkeen alempana olevalle lähes tasaiselle pellolle. Löytöpaikka on niemekkeen keskellä aivan sähkölinjan alapuolella. Mitään muuta muinaisjäännökseen viittaavaa paikalla ei havaittu. Aluetta ovat tuhonneet pellon lisäksi tie ja asuinrakennukset, jotka sijaitsevat kuitenkin löytöpaikan ulkopuolella. Maaperä alueella on hiekkaa.

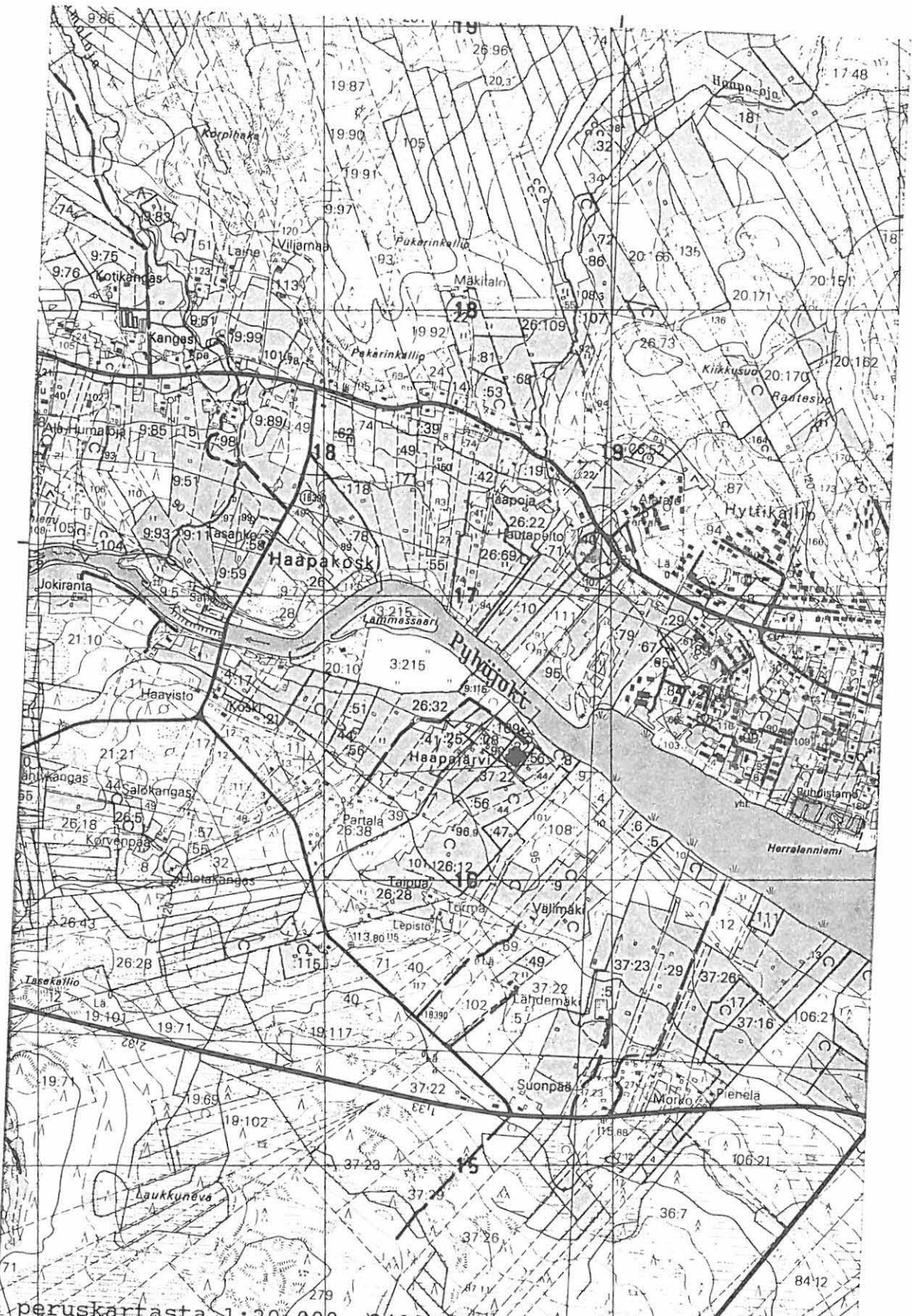
Diat: 22382

Neg. No: 84414-5

Kartat: Peruskarttaote 1:20 000, A4

Yleiskartta 1:1000, A4

# HAAPAVESI 72 Ilmari



Ote peruskartasta 1:20 000, 2433.08 HAAPAVESI, Helsinki 1978 ja 1989

HAAPAVESI 72 Ilmari

P. Halinen 1990

Yleiskarttaluonnos

MK 1:1000

Piirt. P. Halinen

0 30 m



- x kvartsi-iskos
- . palanut kivi
- y piitä
- p palanutta luuta
- L liusketta
- esine
- △ ydin



HAAPAVESI 73 Viirikorpi

Peruskartta 2433 08 HAAPAVESI

x = 7116 66

y = 562 40

z = n. 90

KIVIKAUTINEN ASUINPAIKKA, luokka II

Kylä: Mieluskoski

Tila: Viirikorpi (21:45)

Maanomistaja 1991: Sirkka Valjus, os. Lehmikuja 18 B, 90830 HAUKIPUDAS

Tutkimukset: inventointi 1990, P. Halinen

Inventointilöydöt: KM 26202:1 kvartsi-iskoksia 4 kpl

Alueelta tehdyt aikaisemmat löydöt: -

Löytöpaikan sijainti: Asuinpaikka sijaitsee Haapaveden kirkolta n. 4,3 km länsiluoteeseen, Pyhäjoen eteläpuolella, Kuusikosken lounaispuolella ja Viiriniemen länsipuolella.

Kohteen kuvaus: Maasto on matalaa ja loivaa mäenkumpareta, jonka pohjoisrinteellä asuinpaikka sijaitsee. Heti mäen alapuolelta (pohjoispuolelta) alkaa tasainen peltoalue, joka päättyy n. 100 m:n päässä olevaan jokeen. Löydöt havaittiin kaatuneen puun juurten nostaman hiekan seasta. Samassa juuristossa oli myös palaneita kiviä. Kumpare on lähes koskematonta mäntykangasta, jossa aluskasvillisuus on puolukkaa. Mäen laella kulkee metsäautotie, joka ei kuitenkaan ole rikkonut maan pintaa kovinkaan voimakkaasti. Maaperä on hiekkaa, jossa on kuitenkin melko runsaasti kiviä.

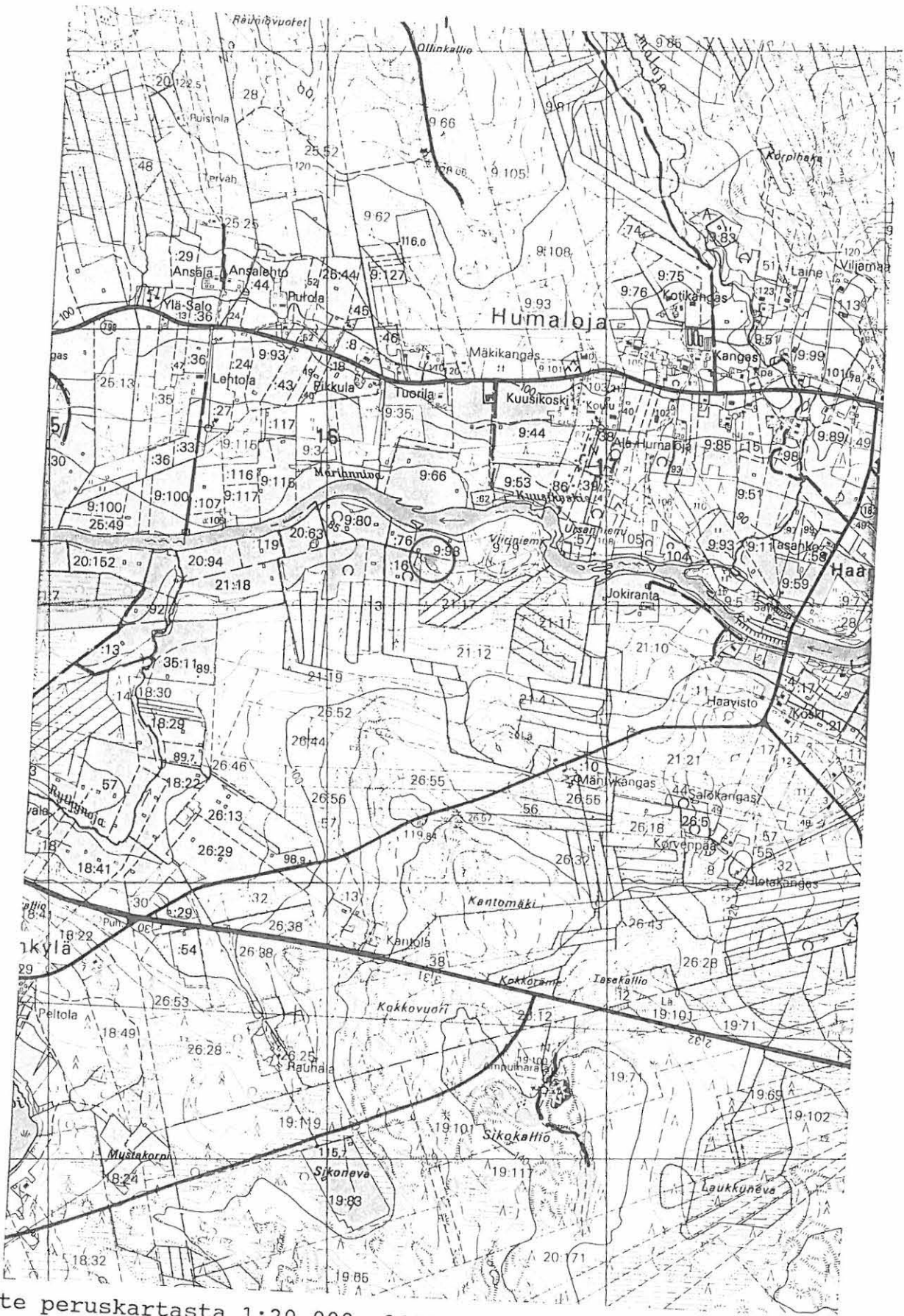
Diat: 22384

Neg. No: 84417-8

Kartat: Peruskarttaote 1:20 000, A4

Yleiskartta 1:1000, A4

# HAAPAVESI 73 Viirikorpi



Ote peruskartasta 1:20 000, 2433 08 HAAPAVESI, Helsinki 1978 ja 1989

## HAAPAVESI 73 Viirikorpi

P. Halinen 1990

Yleiskarttaluonnos

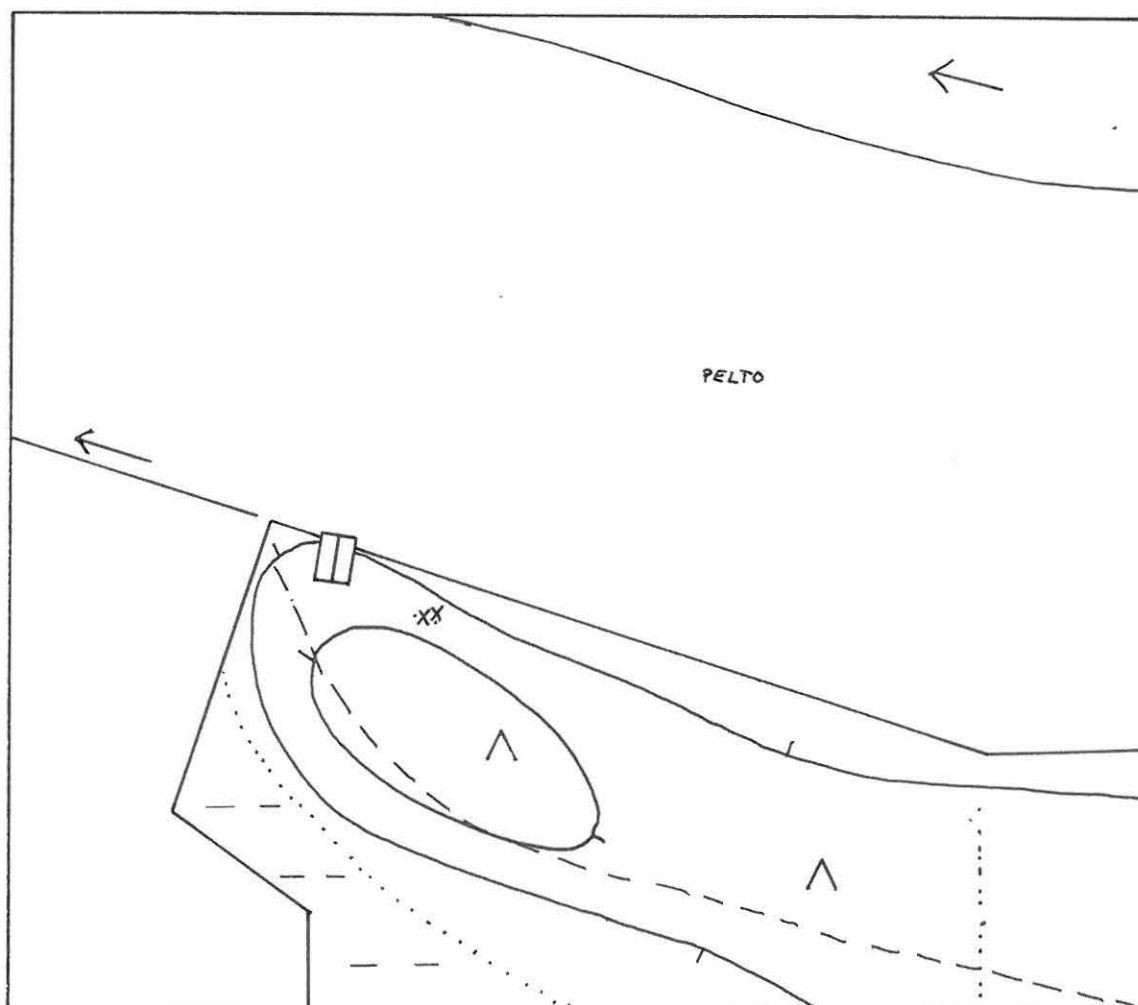
MK 1:1000

Piirt. P. Halinen

0 30 m



- x kvartsi-iskos
- . palanut kivi
- y piitä
- p palanutta luuta
- L liusketta
- esine
- ydin





HAAPAVESI 74 Kuusikoski

Peruskartta 2433 08 HAAPAVESI

x = 7117 13

y = 562 56

z = 90 - 95

KIVIKAUTINEN ASUINPAIKKA, luokka II

Kylä: Mieluskoski

Tila: Kuusikoski (9:66)

Maanomistaja 1991: Selma Niemonen, os. 86610 HUMALOJA

Tutkimukset: inventointi 1990, P. Halinen

Inventointilöydöt: KM 26203:1 kvartsi-iskoksia 4 kpl

Alueelta tehdyt aikaisemmat löydöt: -

Löytöpaikan sijainti: Löytöpaikka sijaitsee Haapaveden kirkolta n. 4,3 km länsiluoteeseen, Pyhäjoesta n. 280 m pohjoiseen, Haapavesi-Oulainen tien eteläpuolella ja Humalojan koulusta n. 400 m länteen.

Kohteen kuvaus: Asuinpaikka on melko jyrkästä törmästä esiin pistävällä peltoniemekkeellä. Törmän yläpuolinen alue on lähes tasaista, loivasti etelään viettävää, peltoa ja alapuolinen alue on myös hyvin loivasti viettävää rinnettä, joka on osittain peltoa ja osittain mäntyvaltaista sekametsää. Löydöt, kvartsi-iskokset ja palaneet kivet, sijoittuvat tasaisesti niemekkeen päälle. Havainnointia vaikeutti pellolle levitetty lanta. Niemeke on laajuudeltaan n. 30x30 m. Peltoviljely on tuhonnut ainakin asuinpaikan pintakerroksen. Maaperä alueella on hienoa hiekkaa, jossa ei ole kiviä.

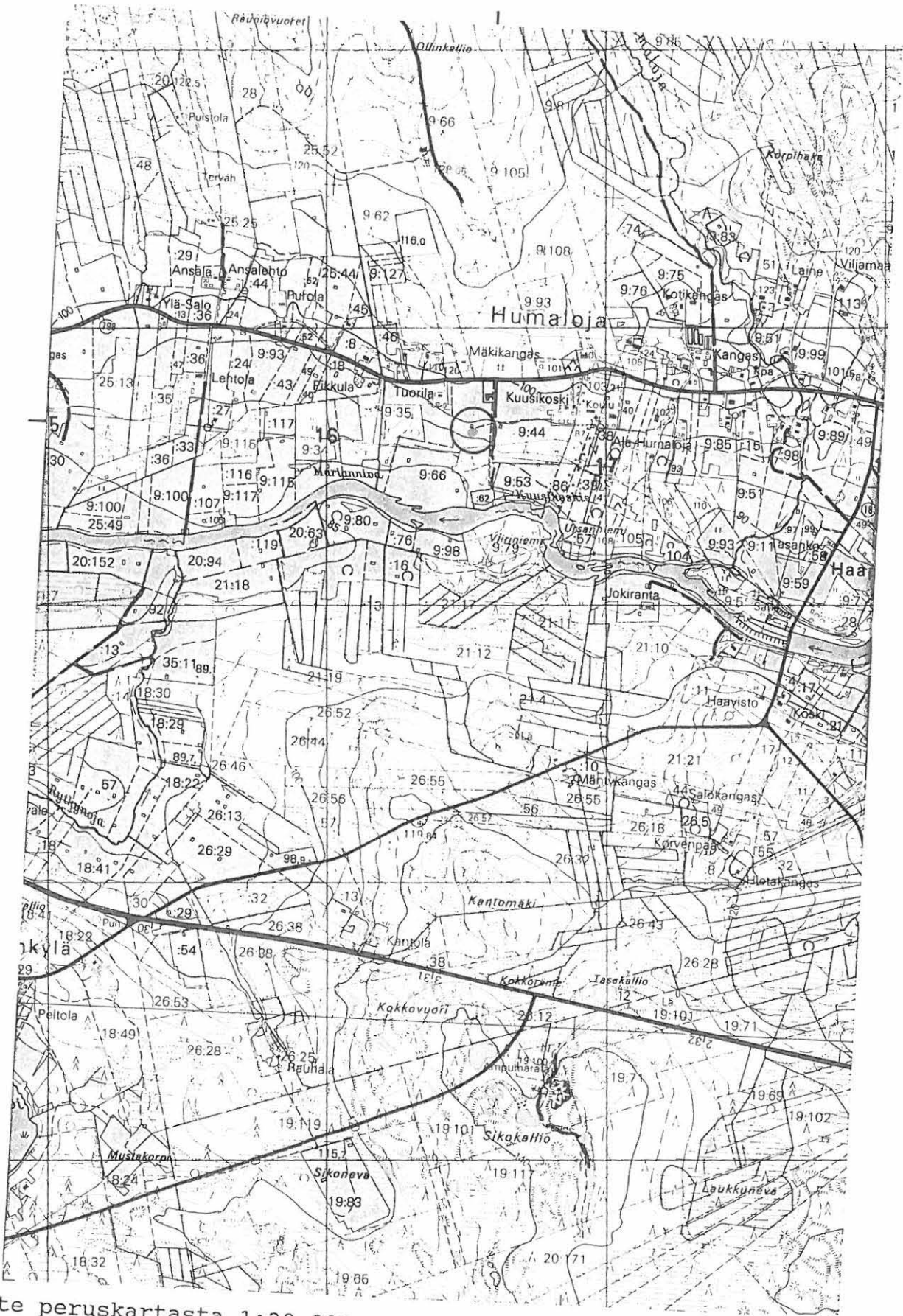
Diat: 22385

Neg. No: 84419-20

Kartat: Peruskarttaote 1:20 000, A4

Yleiskartta 1:1000, A4

HAAPAVESI 74 Kuusikoski



Ote peruskartasta 1:20 000, 2433 08 HAAPAVESI, Helsinki 1978 ja 1989

## HAAPAVESI 74 Kuusikoski

P. Halinen 1990

Yleiskarttaluonnos

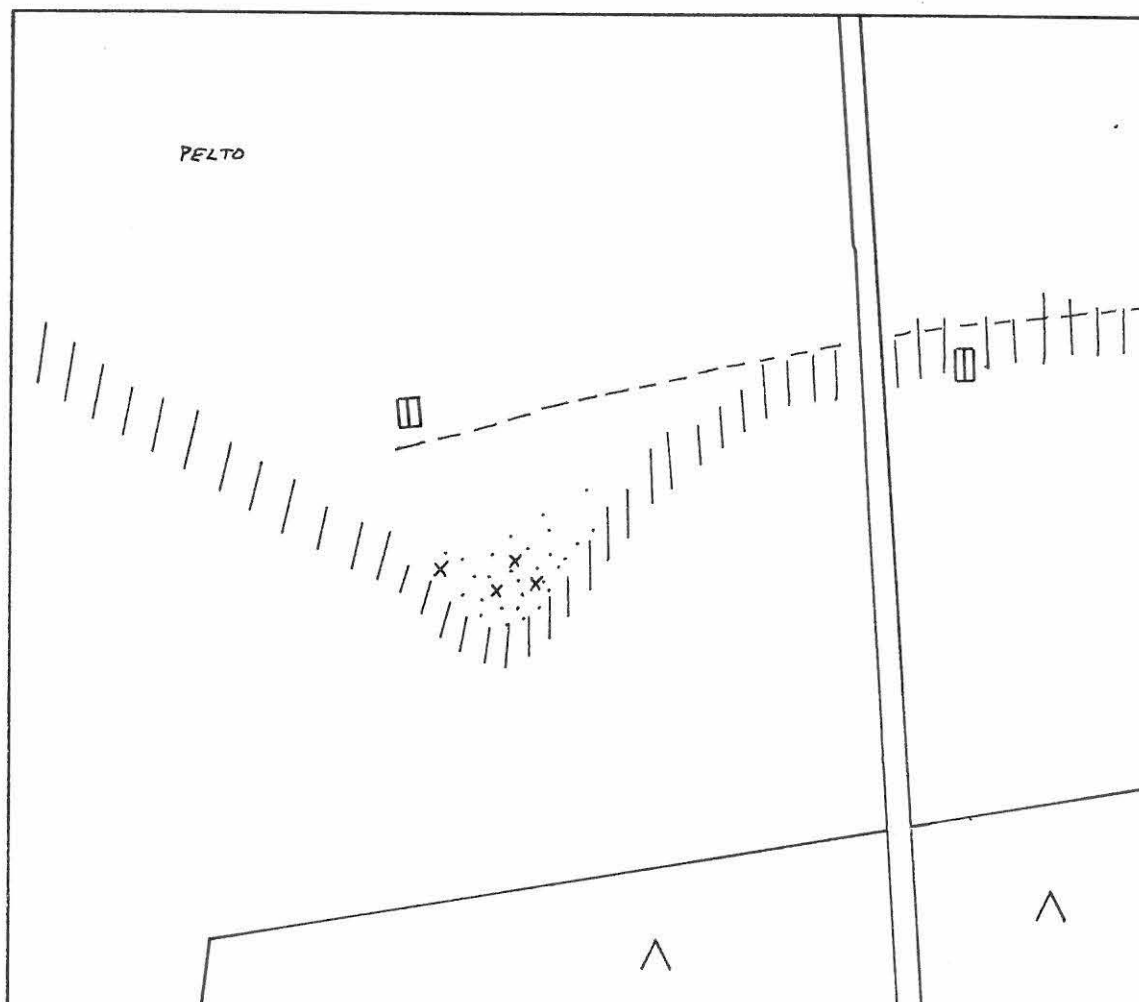
MK 1:1000

Piirt. P. Halinen

0 30 m



- x kvartsi-iskos
- . palanut kivi
- y piitä
- p palanutta luuta
- L liusketta
- esine
- △ ydin



HAAPAVESI 75 Salo

Peruskartta 2433 08 HAAPAVESI

x = 7117 28

y = 560 46

z = n. 95

KIVIKAUTINEN ASUINPAIKKA, luokka II

Kylä: Mieluskoski

Tila: Salo (25:16)

Maanomistaja 1991: Esko Alatalo, 86610 HUMALOJA

Tutkimukset: inventointi 1990, P. Halinen

Inventointilöydöt: KM 26204:1-3 kvartsiveitsi, kvartsi-iskoksia  
2 kpl, palanutta luuta

Alueelta tehdyt aikaisemmat löydöt: -

Löytöpaikan sijainti: Löytöpaikka sijaitsee Haapaveden kirkolta n. 6,4 km länsiluoteeseen, Oulainen-Haapavesi tien lounaispuolella, n. 300 m Pyhäjoen rannasta koilliseen.

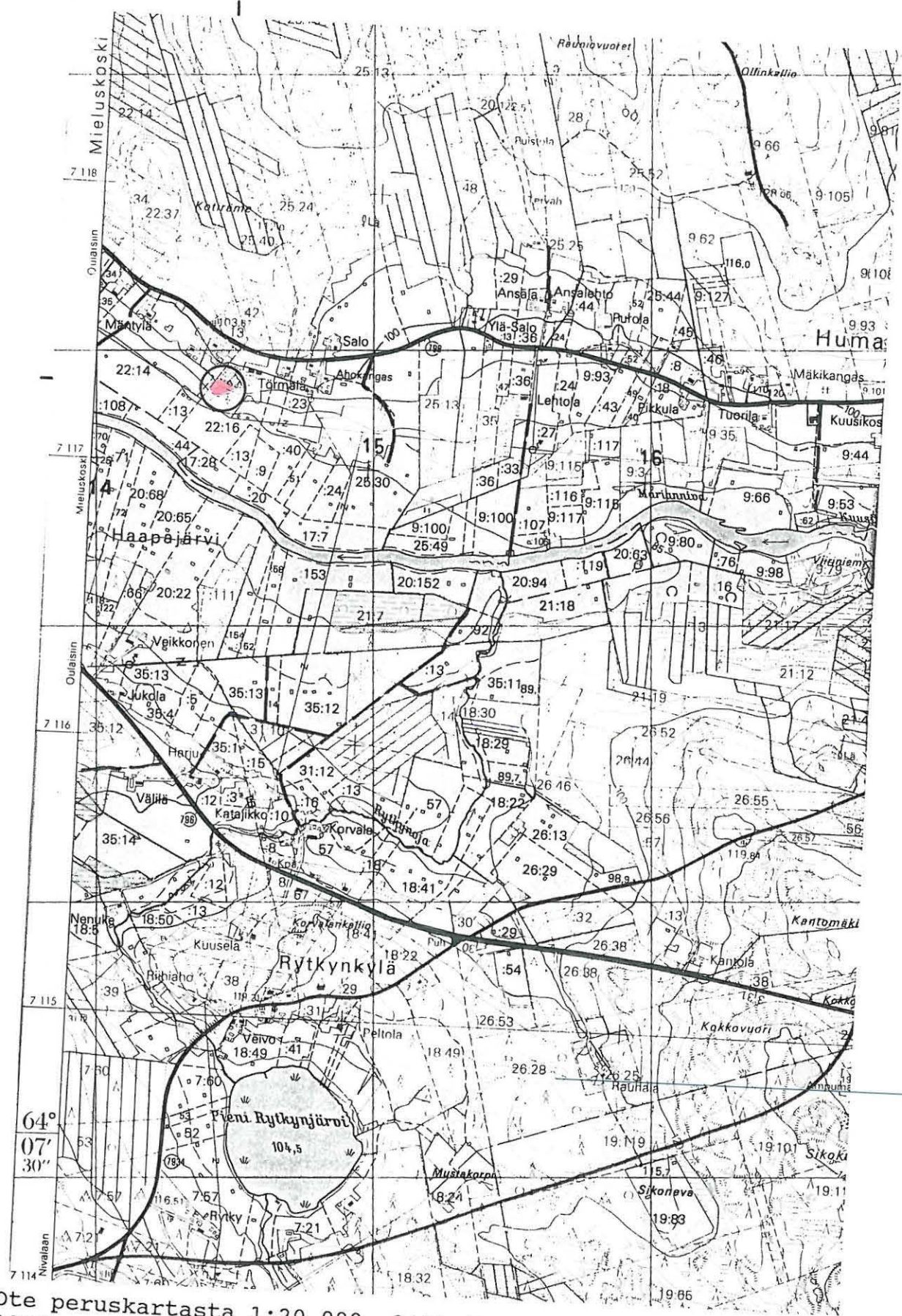
Kohteen kuvaus: Maasto on hiekkakuopan hajoittamaa lähes tasaisen törmän päällistä aluetta, jossa terassin raja on vielä selvästi nähtävissä. Terassin reuna muodostaa niemekkeen, joka on säästynyt hiekan otolta. Tämän alapuolella, lounaassa on toinen niemekkeen kaltainen terassi, jonka raja yhtyy idässä ylemmän terassin rajaan ja länsipuolella se jatkuu ylemmän terassin suuntaisena ainakin jonkin matkaa. Löydöt tulivat esiin sekä hiekkakuopan reunasta, että ylemmän terassin päältä koekuopasta. Iskoksia löytyi suppealta alueelta hiekkakuopan reunasta 15-18 m länsipuolella olevan pellon rajasta mitaten. Samasta kohdasta löytyi myös palanutta luuta. Palaneita kiviä löytyi samalta korkeudelta pellon reunasta, hiekkakuopan ja polun risteyksestä sekä hiekkakuopan reunasta n. 50 m pellon ruenasta mitaten. Alemmalla terassilla olevan hiekkakuopan pohjoisreunasta löytyi palaneita kiviä, mutta koekuopista huolimatta ei mitään muuta muinaisjäänneeseen viittaavaa. Asuinpaikka on osittain hiekkakuopan ja peltoviljelyn tuhoamaa. Ehjää asuinpaikkaa on jäljellä ainakin vielä ylemmän terassin päällä ja mahdollisesti myös alemmalla terassilla. Kasvillisuus alueella on mäntymetsää, puolukkaa ja katajaa. Maaperä on hienoa hiekkaa, jossa ei ole luontaisia kiviä.

Diat: 22386

Neg. No: 84421-4

Kartat: Peruskarttaote 1:20 000, A4  
Yleiskartta 1:1000, A4

# HAAPAVESI 75 Salo



Ote peruskartasta 1:20 000, 2433 08 HAAPAVESI, Helsinki 1978 ja 1989

## HAAPAVESI 75 Salo

P. Halinen 1990

Yleiskarttaluonnos

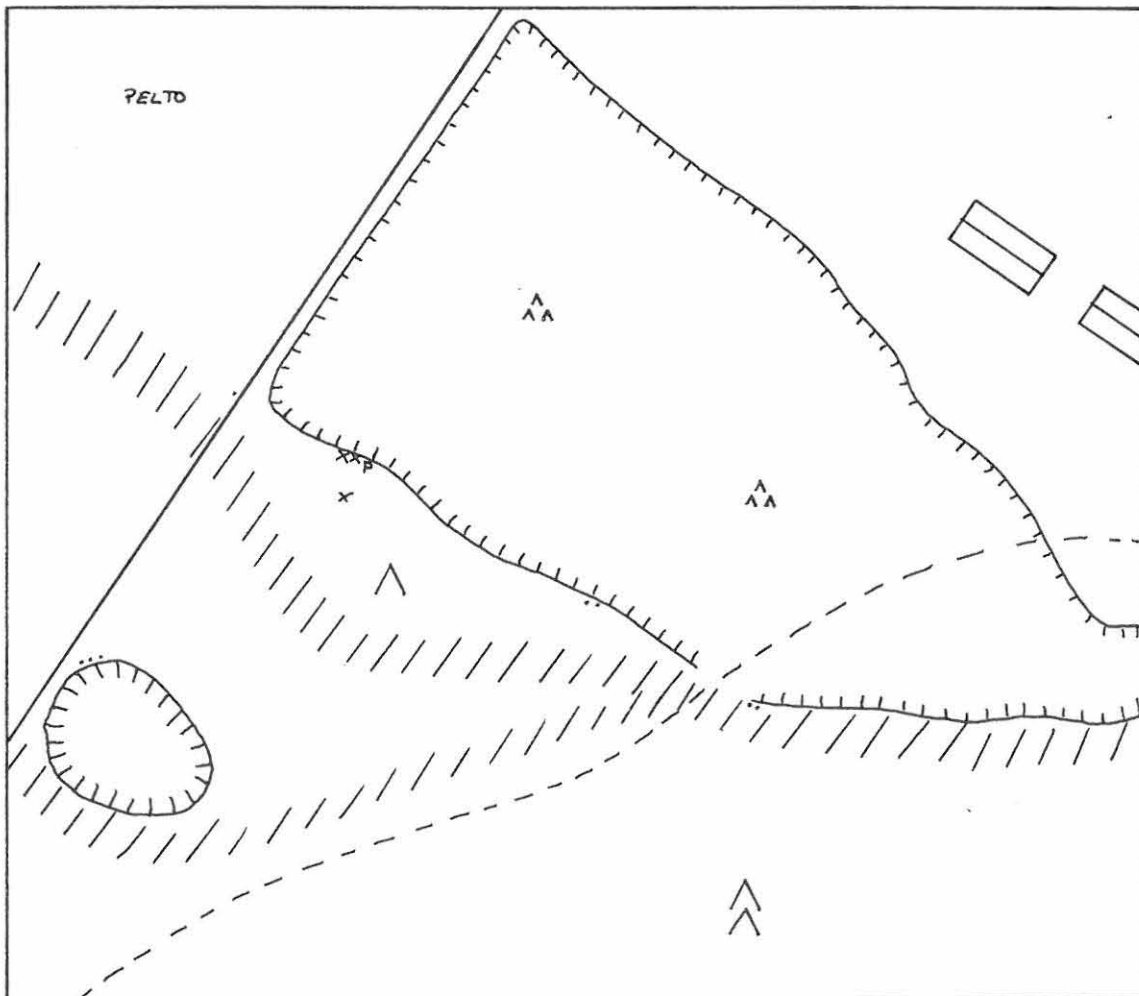
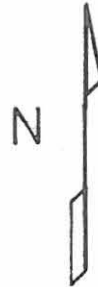
MK 1:1000

Piirt. P. Halinen

0 30 m



- x kvartsi-iskos
- . palanut kivi
- y piitä
- p palanutta luuta
- L liusketta
- esine
- △ ydin



HAAPAVESI 76 Ahokangas

Peruskartta 2433 08 HAAPAVESI

x = 7117 27

y = 560 80

z = 95 - 100

KVARTSI-ISKOKSEN LÖYTÖPAIKKA, luokka II

Kylä: Mieluskoski

Tila: Ahokangas (25:30)

Maanomistaja 1990: Paavo Jääskelä, os. 86610 HUMALOJA

Tutkimukset: inventointi 1990, P. Halinen

Inventointilöydöt: KM 26205:1 kvartsi-iskos

Alueelta tehdyt aikaisemmat löydöt: -

Löytöpaikan sijainti: Löytöpaikka sijaitsee Haapaveden kirkolta n. 6,0 km länsiluoteeseen, Oulainen-Haapavesi tien eteläpuolella, Pyhäjoen rannasta n. 460 m pohjoiskoilliseen.

Kohteen kuvaus: Maasto muodostuu selvärajaisesta törmästä, jossa on loivasti etelään pistävä niemeke sekä sen alapuolella toinen niemekkeen omainen terassi. Paikka, josta löydöt tehtiin, on peltoa, mutta ylemmän terassin päällä n. 20 m pohjoiseen löytöpaikasta on piharakennus ja edelleen sen takana piha-alue ja asuinrakennus. Kvartsi-iskos löytyi terassin reunan alueelta. Palaneita kiviä tavattiin sekä ylemmän terassin päältä kvartsin löytöpaikasta n. 10 luoteeseen ja n. 25 m koilliseen että alemmalta terassilta. Löytökohdat sijaitsevat niemekkeen itäosassa. Länsiosan havainnointia vaikeutti peltoalueen kyntämättömyys. Maaperä alueella on hienoa hiekkaa, jossa ei ole luontaisia kiviä.

Diat: 22387

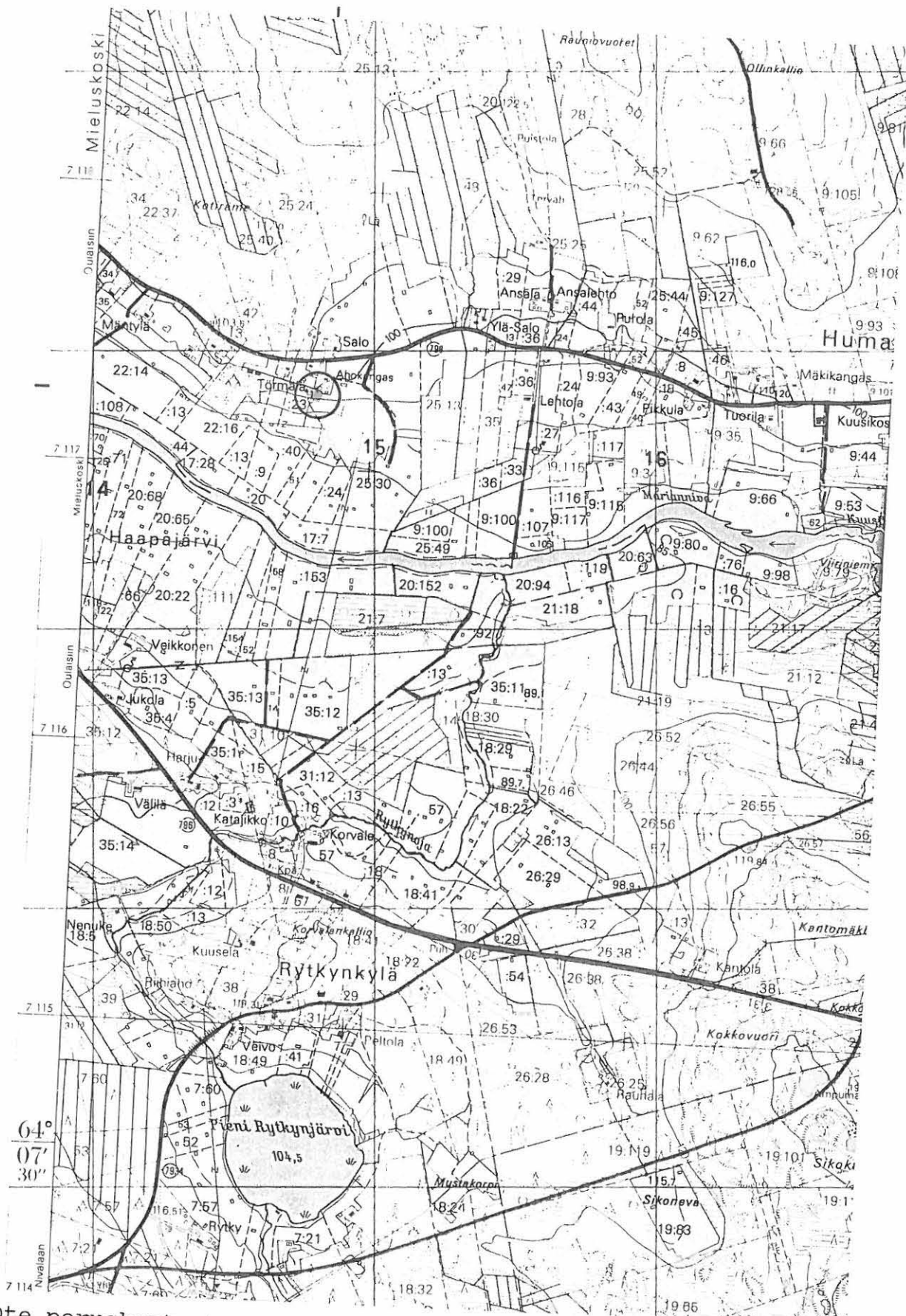
Neg. No: 84425-6

Kartat: Peruskarttaote 1:20 000, A4

Yleiskartta 1:1000, A4



# HAAPAVESI 76 Ahokangas



Ote peruskartasta 1:20 000, 2433 08 HAAPAVESI, Helsinki 1978 ja 1989

## HAAPAVESI 76 Ahokangas

P. Halinen 1990

Yleiskarttaluonnos

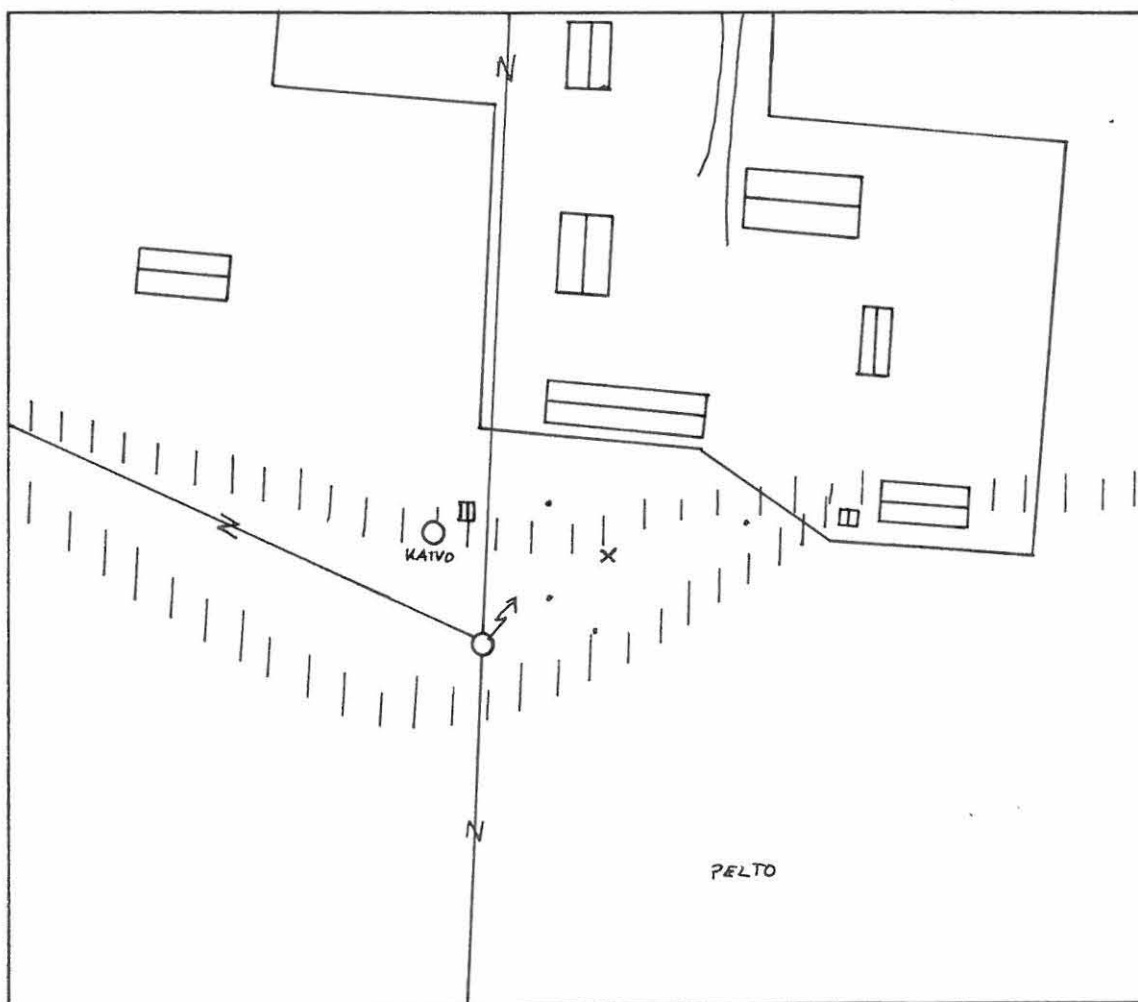
MK 1:1000

Piirt. P. Halinen

0 30 m



- x kvartsi-iskos
- . palanut kivi
- y piitä
- p palanutta luuta
- L liusketta
- esine
- △ ydin



HAAPAVESI 77 Mäntylä

Peruskartta 2433 08 HAAPAVESI

x = 7117 44

y = 560 17

z = 90 - 95

KIVIKAUTINEN ASUINPAIKKA, luokka II

Kylä: Mieluskoski

Tila: Mäntylä (22:14)

Maanomistaja 1991: Juho Saastamoinen ym./Niilo Saastamoinen, os.  
86550 MIELUSKYLÄ

Tutkimukset: inventointi 1990, P. Halinen

Inventointilöydöt: KM 26206:1-4 ylempi terassi: kvartsiveitsi,  
kvartsi-iskoksia 4 kpl; alempi terassi: kvartsi-iakoksia 14 kpl,  
palanutta luuta

Alueelta tehdyt aikaisemmat löydöt: -

Löytöpaikan sijainti: Löytöpaikka sijaitsee Haapaveden kirkolta  
n. 4,7 km länsiluoteeseen, Oulainen-Haapavesi tien lounaispuolel-  
la ja Pyhäjoen rannasta n. 360 m pohjoiskoilliseen.

Kohteen kuvaus: Maasto muodostaa selvän lähes tasaisen terassin  
pellolle, josta pistää lounaaseen päin niemekkeen omainen pieni  
uloke. Tämän alle muodostuu kaksi terassimaista niemekettä,  
joista ylempi muodostaa hieman epäselvemmat ja alempi hieman sel-  
vemmat rajat. Alimman terassin alapuolelle avautuu lähes tasai-  
nen peltomaisema. Suurin osa löydöistä sijoittuu alimman teras-  
sin päälle, kun taas tämän yläpuolelle jäävälle terassille si-  
joittuu vain yksittäisiä iskoksia (nekin reuna-alueille) ja yk-  
sittäisiä palaneita kiviä. Ylimmän terassin päältä ei löydetty  
muinaisjäännökseen viittaavia merkkejä. Peltoviljely on vahin-  
goittanut ainakin asuinpaikan pintakerroksia. Maaperä alueella  
on hienoa hiekkaa, jossa ei ole luontaisia kiviä.

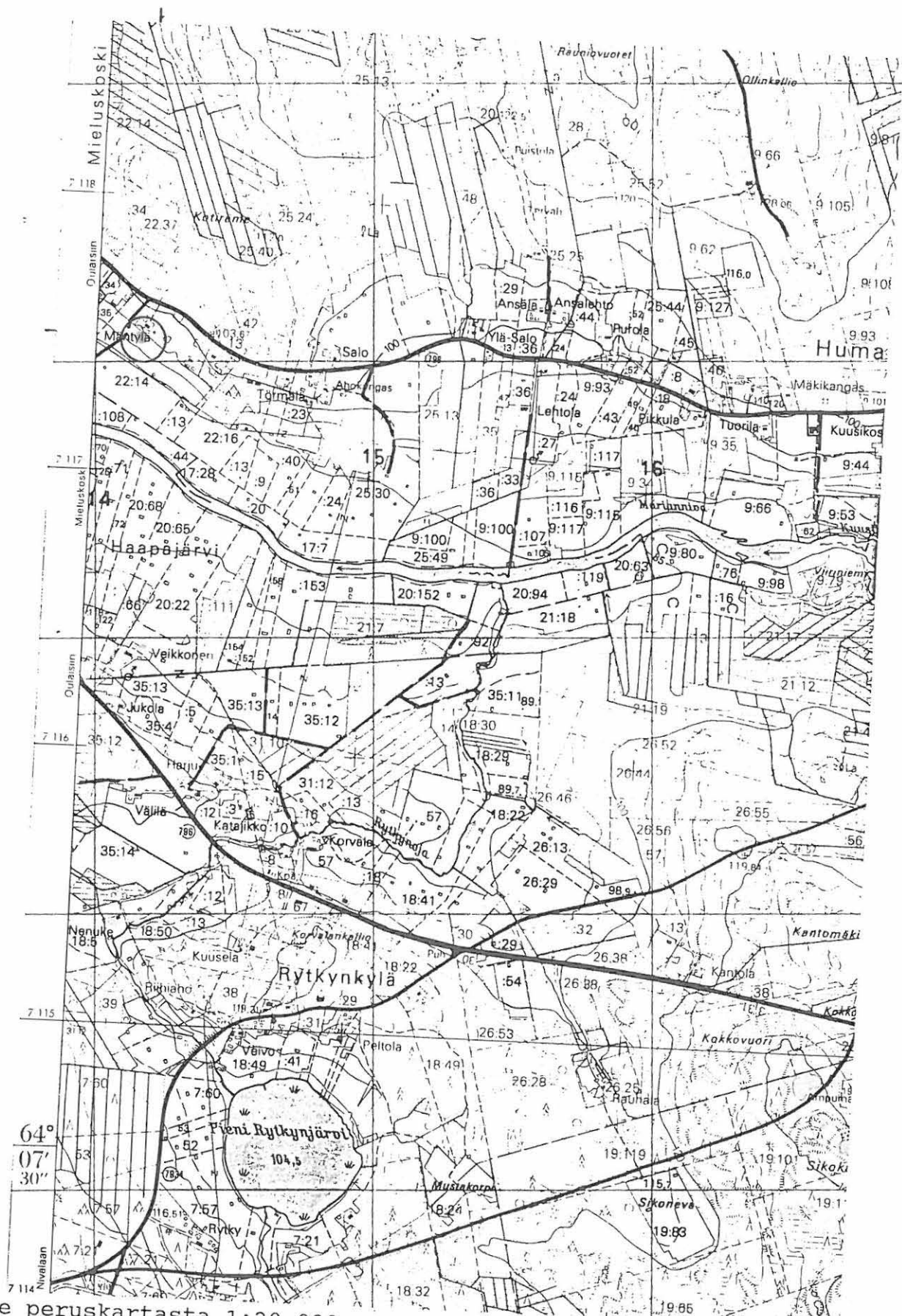
Diat: 22388

Neg. No: 84427-8

Kartat: Peruskarttaote 1:20 000, A4

Yleiskartta 1:1000, A4

# HAAPAVESI 77 Mäntylä



Ote peruskartasta 1:20 000, 2433 08 HAAPAVESI, Helsinki 1978 ja 1989

## HAAPAVESI 77 Mäntylä

P. Halinen 1990

Yleiskarttaluonnos

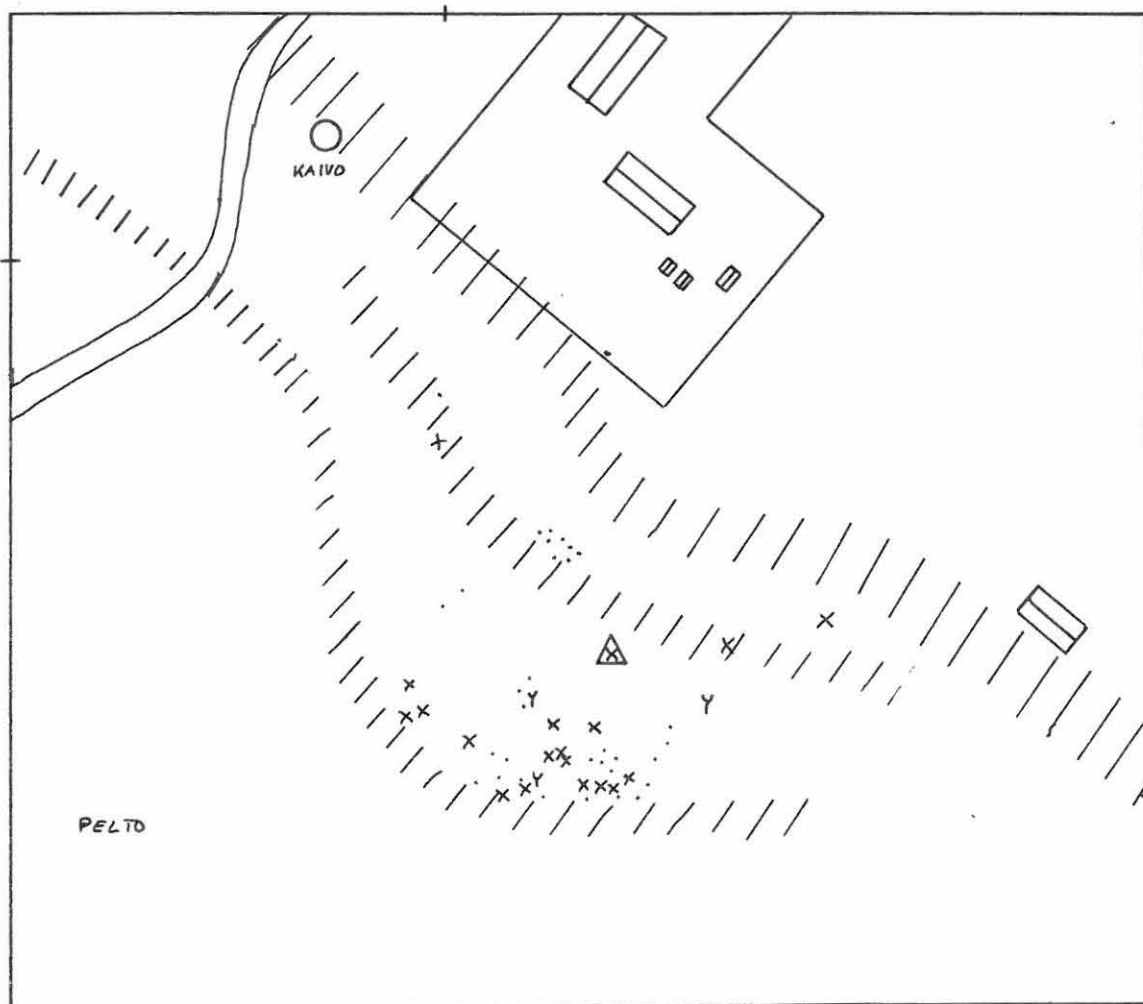
MK 1:1000

Piirt. P. Halinen

0 30 m



- x kvartsi-iskos
- . palanut kivi
- y piitä
- p palanutta luuta
- L liusketta
- esine
- △ ydin



HAAPAVESI 78 Mäntylä E

Peruskartta 2433 08 HAAPAVESI

x = 7117 35

y = 560 32

z = 90 - 95

KIVIKAUTINEN ASUINPAIKKA, luokka II

Kylä: Mieluskoski

Tila: Mäntylä (22:14)

Maanomistaja 1991: Juho Saastamoinen ym./Niilo Saastamoinen, os.  
86550 MIELUSKYLÄ

Tutkimukset: inventointi 1990, P. Halinen

Inventointilöydöt: KM 26207:1-2 kvartsi-iskoksia 4 kpl, pala-  
nutta luuta

Alueelta tehdyt aikaisemmat löydöt: -

Löytöpaikan sijainti: Löytöpaikka sijaitsee Haapaveden kirkolta  
n. 6,5 km länsiluoteeseen, Oulainen-Haapavesi tien lounaispuolel-  
la ja Pyhäjoen rannasta n. 280 m pohjoiskoilliseen.

Kohteen kuvaus: Maasto muodostuu lähes tasaisesta ja suorareunai-  
sesta peltoterassista, jonka alapuolelle muodostuu niemekkeen  
omainen hieman loivempi terassi. Alemman terassin alapuolelta  
(ei kuitenkaan aivan vierestä) alkaa lähes tasainen peltoalue.  
Koska pelto oli tarkastushetkellä kyntämättömänä voitiin havain-  
toja tehdä ainoastaan alempaan terassiin nähden kohtisuorassa  
olevien ojien reunoista, joissa havaittiin kvartsi-iskoksia, pa-  
lanutta luuta ja palaneita kiviä. Löydöt sijoittuivat niemekkeen  
keskelle, terassin reunan yläpuolelle. Ylemmän terassin päällä  
olevan talon emäntä kertoi löytäneensä samalta paikalta kiviesi-  
neitä, mutta ne ovat joutuneet hukkaan. Peltoviljely ja ojat  
ovat tuhonneet asuinpaikkaa ainakin osittain. Maaperä alueella  
on hienoa hiekkaa, jossa ei ole luontaisia kiviä.

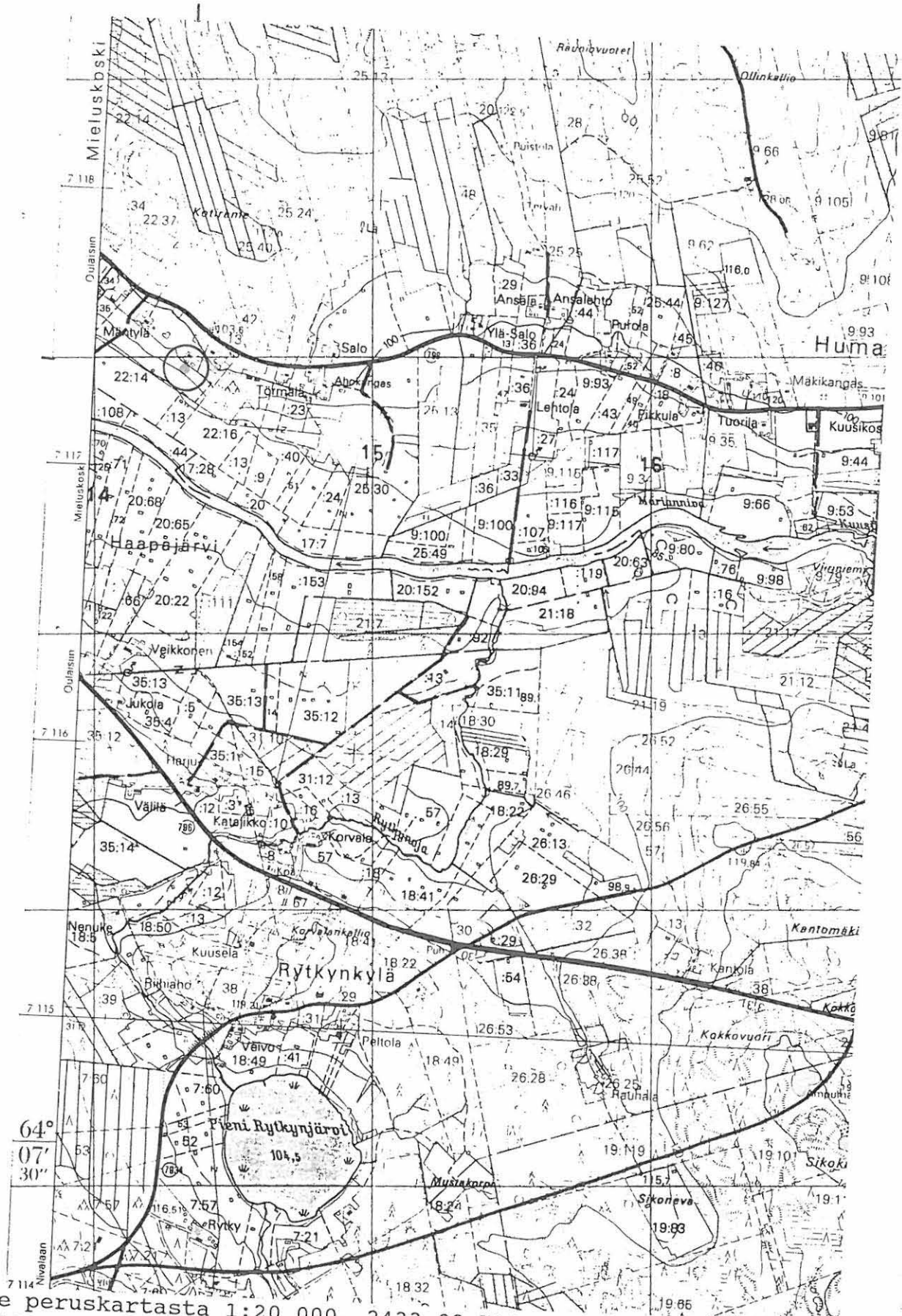
Diat: 22388

Neg. No: 84427-8

Kartat: Peruskarttaote 1:20 000, A4

Yleiskartta 1:1000, A4

# HAAPAVESI 78 Mäntylä E



Ote peruskartasta 1:20 000, 2433 08 HAAPAVESI, Helsinki 1978 ja 1989

## HAAPAVESI 78 Mäntylä E

P. Halinen 1990

Yleiskarttaluonnos

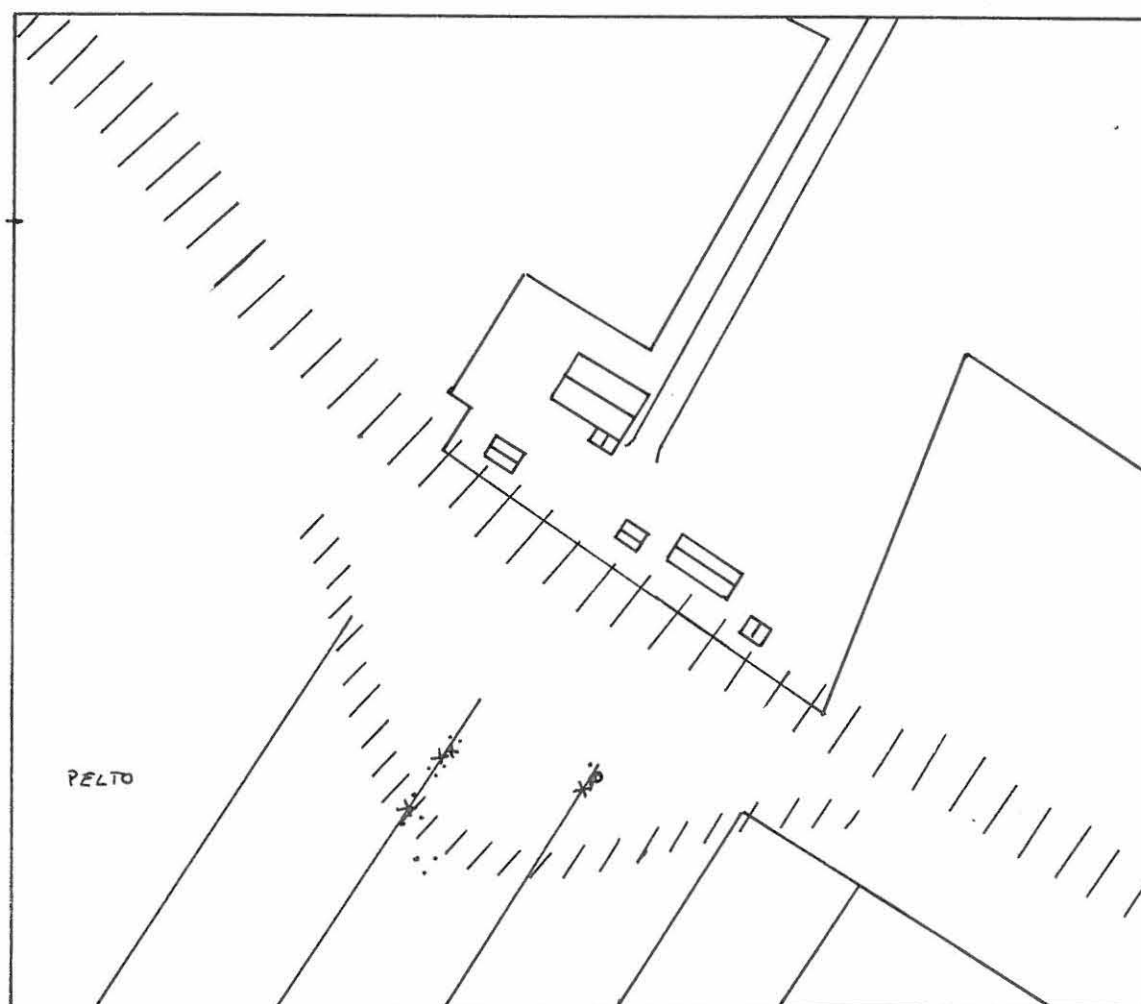
MK 1:1000

Piirt. P. Halinen

0 30 m



- x kvartsi-iskos
- . palanut kivi
- y piitä
- p palanutta luuta
- L liusketta
- esine
- △ ydin





HAAPAVESI 79 Nurmela ja Mäntylä

Peruskartta 2433 08 HAAPAVESI

x = 7117 56

y = 560 08

z = n. 95

KIVIKAUTINEN ASUINPAIKKA, luokka II

Kylä: Mieluskoski

Tila: Nurmela (:35), Mäntylä (22:14)

Maanomistaja 1991: Kalle Sulkala, os. 86610 HUMALOJA (:35), Juho Saastamoinen ym./Niilo Saastamoinen, os. 86550 MIELUSKYLÄ (22:14)

Tutkimukset: inventointi 1990, P. Halinen

Inventointilöydöt: KM 26208:1-7 liuskekirveen katkelma, liuskeiskos, pii-iskoksia 2 kpl, kvartsikaavin, kvartsi-iskoksia 17 kpl, palanutta luuta

Alueelta tehdyt aikaisemmat löydöt: -

Löytöpaikan sijainti: Löytöpaikka sijaitsee Haapaveden kirkolta n. 6,8 km länsiluoteeseen, Oulainen-Haapavesi tien lounaispuolella ja Pyhäjoen rannasta n. 500 m koilliseen.

Kohteen kuvaus: Maasto muodostuu selvästi lähes tasaisesta pelto-terassista, jonka alapuolella on niemekkeen omainen uloke. Tämän alapuolella aukeaa lähes tasainen peltoalue. Löydöt sijoittuivat sekä ylemmälle terassille talon (Nurmela) ja sen itäpuolella olevan kaivon väliselle alueelle (Mäntylän talo jää vielä kaivonkin itäpuolelle) että terassin rajan välittömään läheisyyteen alemmalle terassille. Alemman terassin löydöt ovat peräisin todennäköisesti ylemmältä terassilta, jossa on harjoitettu maanviljelyä. Nurmelan talon luoteispuolelta ylemmän terassin päältä pellostä löytyi kvartsi-iskos ja palaneita kiviä. Liuske- ja kvartsiartefaktien lisäksi alueella oli runsaasti palaneita kiviä. Kasvilisuus on alueella peltoviljelystä johtuen niukkaa. Maaperä alueella on hienoa hiekkaa, jossa ei ole luontaisia kiviä.

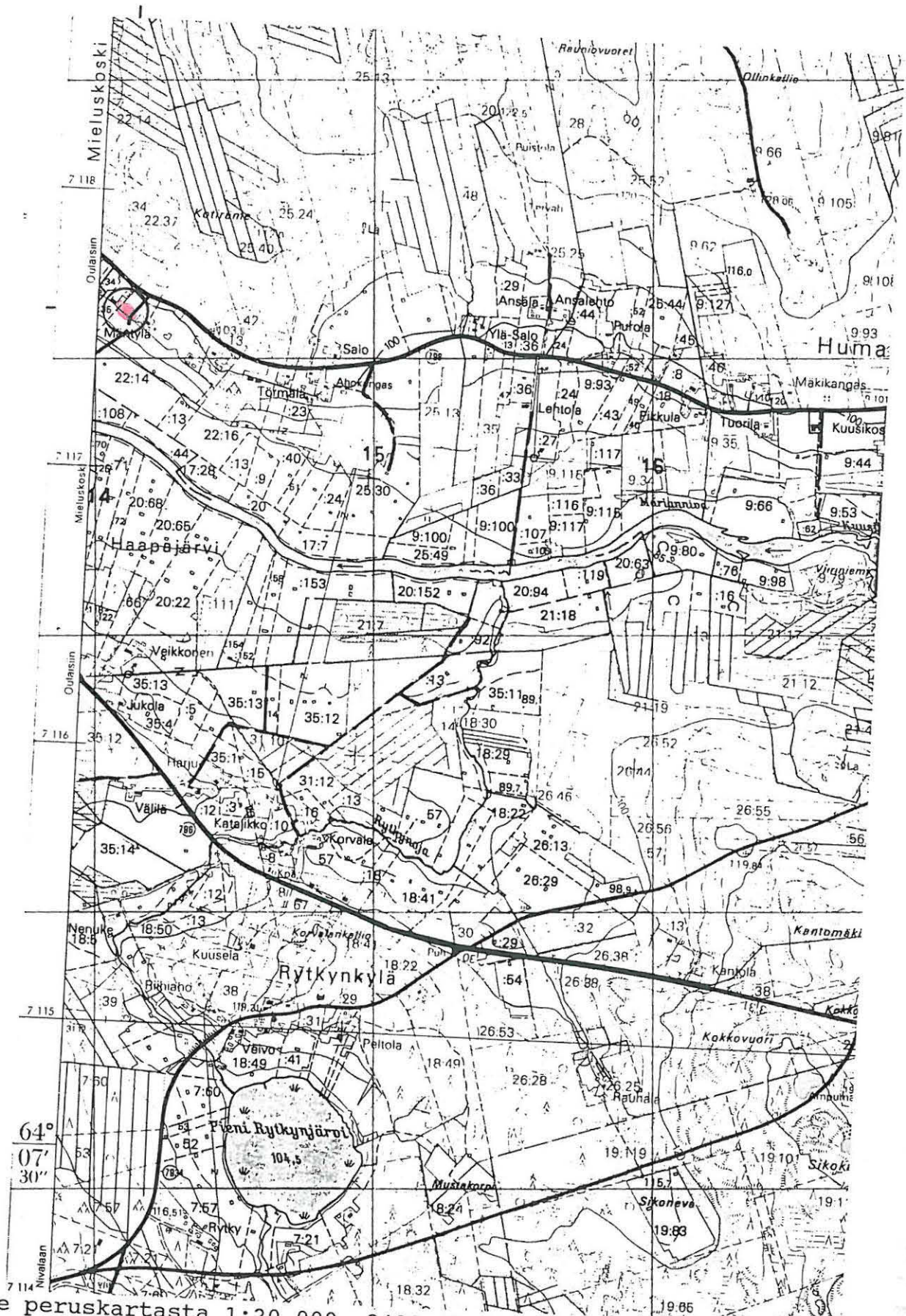
Diat: 22389

Neg. No: 84429-31

Kartat: Peruskarttaote 1:20 000, A4

Yleiskartta 1:1000, A4

# HAAPAVESI 79 Nurmela ja Mäntylä



Ote peruskartasta 1:20 000, 2433 08 HAAPAVESI, Helsinki 1978 ja 1989

## HAAPAVESI 79 Nurmela ja Mäntylä

P. Halinen 1990

Yleiskarttaluonnos

MK 1:1000

Piirt. P. Halinen

0 30 m

- x kvartsi-iskos
- . palanut kivi
- y piitä
- p palanutta luuta
- L liusketta
- esine
- △ ydin



HAAPAVESI 80 Kotimäki

Peruskartta 2433 05 MIELUSKY-  
LÄ

x = 7117 61

y = 559 94

z = 90 - 95

KIVIKAUTINEN ASUINPAIKKA ?, luokka II

Kylä: Mieluskoski

Tila: Kotimäki (22:35)

Maanomistaja 1991: Veikko Laukka, os. 86550 MIELUSKYLÄ

Tuskimukset: inventointi 1990, P. Halinen

Inventointilöydöt: KM 26209:1 kvartsi-iskos

Alueelta tehdyt aikaisemmat löydöt: -

Löytöpaikan sijainti: Löytöpaikka sijaitsee Haapaveden kirkolta n. 6,9 km länsiluoteeseen, Oulainen-Haapavesi tien lounaispuolella, Pyhäjoen rannasta n. 300 m koilliseen ja Lylyojan suusta n. 660 m itään.

Kohteen kuvaus: Maasto muodostuu lähes tasaisesta peltoterassista, jossa on melko suora reuna ja sen alapuolisesta niemekkeen omaisesta loivasta terassista, jonka rajat yhtyvät sekä luoteessa että kaakossa ylemmän terassin rajaan. Alemman terassin alapuolelta alkaa lähes tasainen peltoaukea. Kvartsi-iskos löytyi alemman terassin päältä. Palaneita kiviä löytyi iskoksen vierestä, siitä n. 15 m itään ja n. 30 m pohjoiseen. Topografialtaan löytöpaikka on samanlainen kuin Haapaveden inventoinnissa löytyneiden joidenkin muiden asuinpaikkojen (74 Kuusikoski, 77 Mäntylä, 78 Mäntylä E ja 81 Hietala) - joskin löytöaineistoltaan suppeampi - minkä perusteella on mahdollista olettaa paikalla olleen kivikautinen asuinpaikka. Se on kuitenkin tuhoutunut, ainakin pintakerroksistaan, peltoviljelyn yhteydessä. Maaperä alueella on hiekkaa, jossa ei ole luontaisia kiviä.

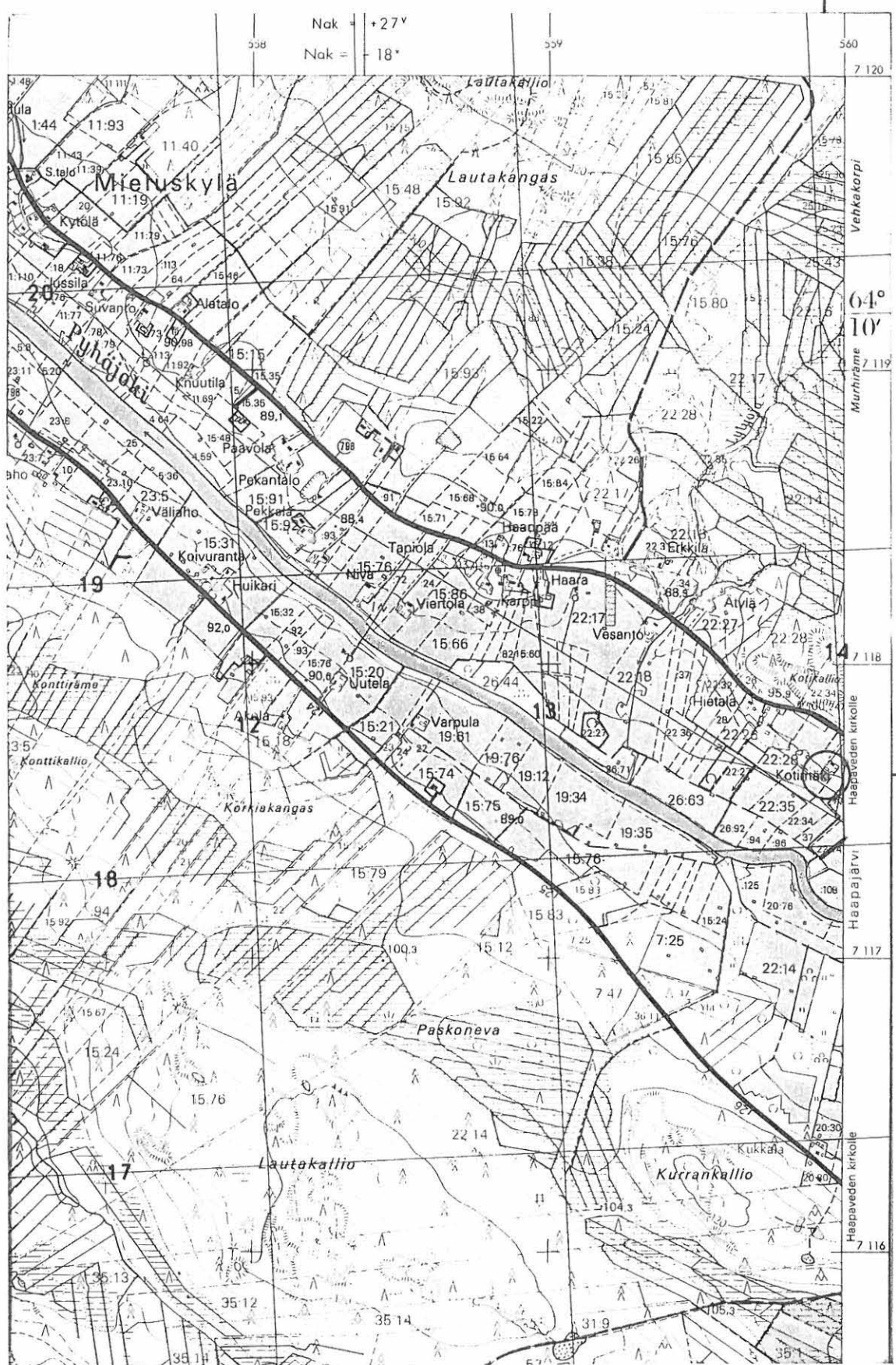
Diat: 22390

Neg. No: 84432

Kartat: Peruskarttaote 1:20 000, A4

Yleiskartta 1:1000, A4

## HAAPAVESI 80 Kotimäki



Ote peruskartasta 1:20 000, 2433 05 MIELUSKYLÄ, Helsinki 1978 ja 1989

## HAAPAVESI 80 Kotimäki

P. Halinen 1990

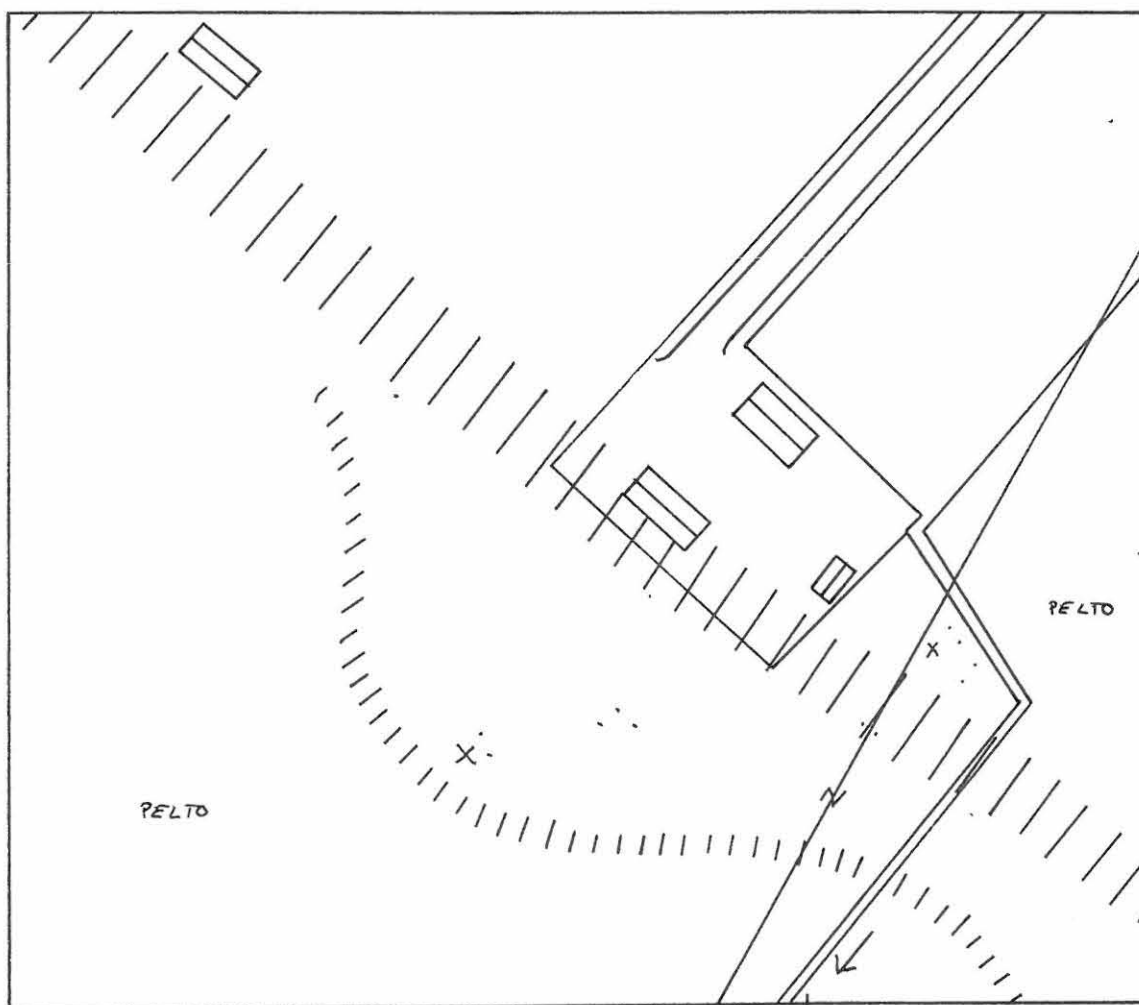
Yleiskarttaluonnos

MK 1:1000

Piirt. P. Halinen

0 30 m

- x kvartsi-iskos
- . palanut kivi
- y piitä
- p palanutta luuta
- L liusketta
- esine
- △ ydin



HAAPAVESI 81 Hietala

Peruskartta 2433 05 MIELUSKYLÄ

x = 7117 78

y = 559 73

z = 90 - 95

KIVIKAUTINEN ASUINPAIKKA, luokka II

Kylä: Mieluskoski

Tila: Hietala (22:26)

Maanomistaja 1991: Herman Saranpää pk/Seidi Malmi, os. 86550 MIELUSKYLÄ

Tutkimukset: inventointi 1990, P. Halinen

Inventointilöydöt: KM 26210:1-4 kvartsikaapimia 2 kpl, retusoitua kvartsi-iskos, kvartsi-iskoksia 9 kpl

Alueelta tehdyt aikaisemmat löydöt: -

Löytöpaikan sijainti: Löytöpaikka sijaitsee Haapaveden kirkolta n. 7,2 km länsiluoteeseen, Oulainen-Haapavesi tien lounaispuolella, Pyhäjoen rannasta n. 400 m pohjoiskoilliseen ja Lylyojan suusta n. 580 m itäkoilliseen.

Kohteen kuvaus: Maasto muodostuu lähes tasaisesta terassista, jonka reuna on lähes suora ja sen alapuolelle sijoittuvasta niemekkeen omaisesta loivasti lounaaseen viettävästä terassista. Alemman terassin alapuolelta alkaa lähes tasainen pelto-alue. Ylempi terassi muodostuu lähes luonnontilaisesta mäntymetsästä, asuinrakennuksesta ja sen pihasta sekä peltoalueesta. Alempi terassi muodostuu mäntymetsästä, joka on istutettu vanhalle pellolle. Asuinpaikkalöydöt havaittiin sekä alemman terassin päältä koekuopasta että niemekkeen luoteispuolelta loivasti viettävästä peltorinteestä. Vaikka niemeke näyttääkin rajoittuvan varsinaisen löytöalueen kaakkoispuolelle, on löytöalueen alapuolella havaittavissa raja lähes tasaisen peltoalueen ja loivan löytöalueen välillä. Maaperä alueella on hiekkaa.

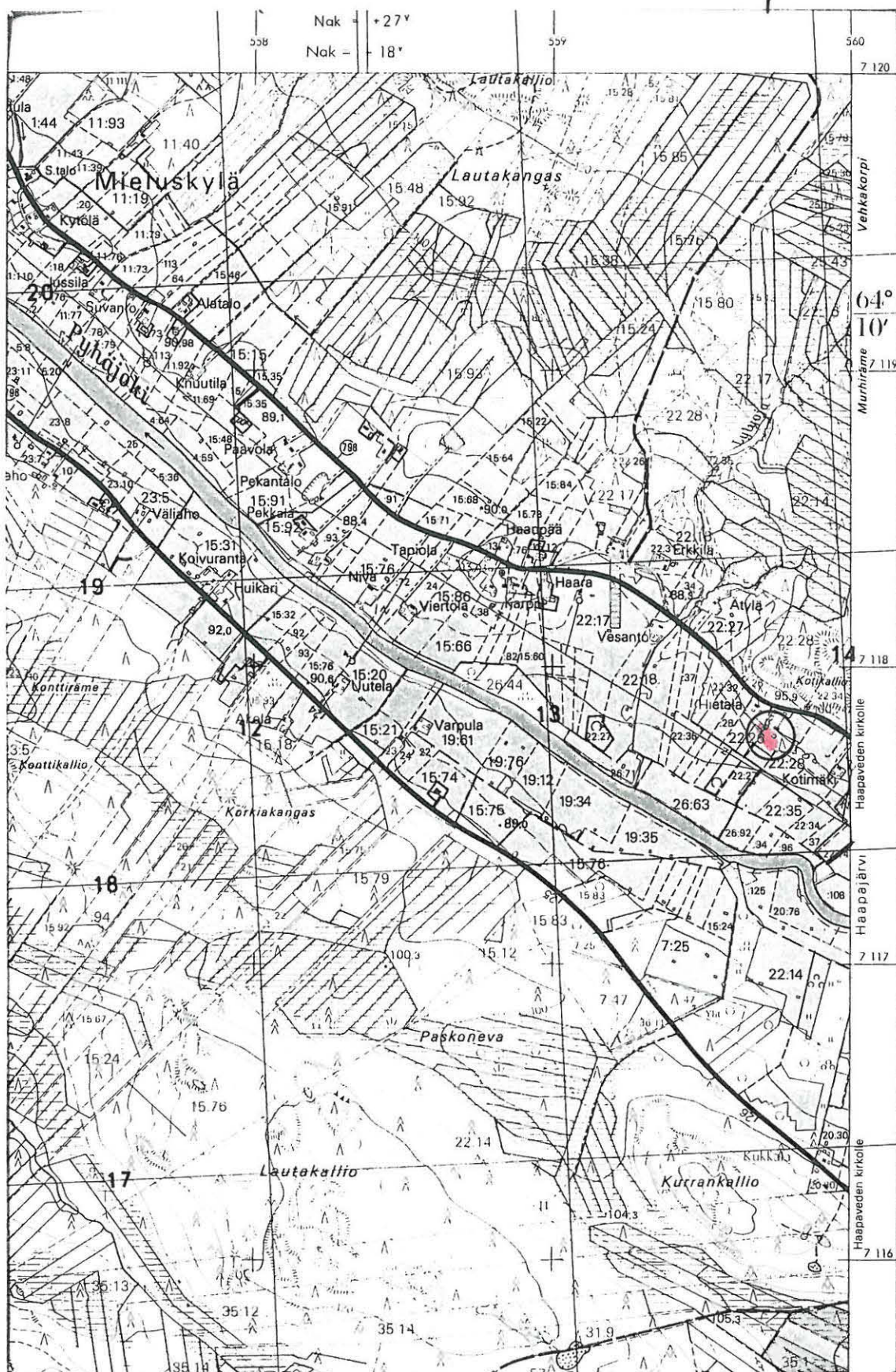
Diat: 22391

Neg. No: 84433-6

Kartat: Peruskarttaote 1:20 000, A4

Yleiskartta 1:1000, A4

## HAAPAVESI 81 Hietala



Ote peruskartasta 1:20 000, 2433 05 MIELUSKYLÄ, Helsinki 1978 ja 1989



## HAAPAVESI 81 Hietala

P. Halinen 1990

Yleiskarttaluonnos

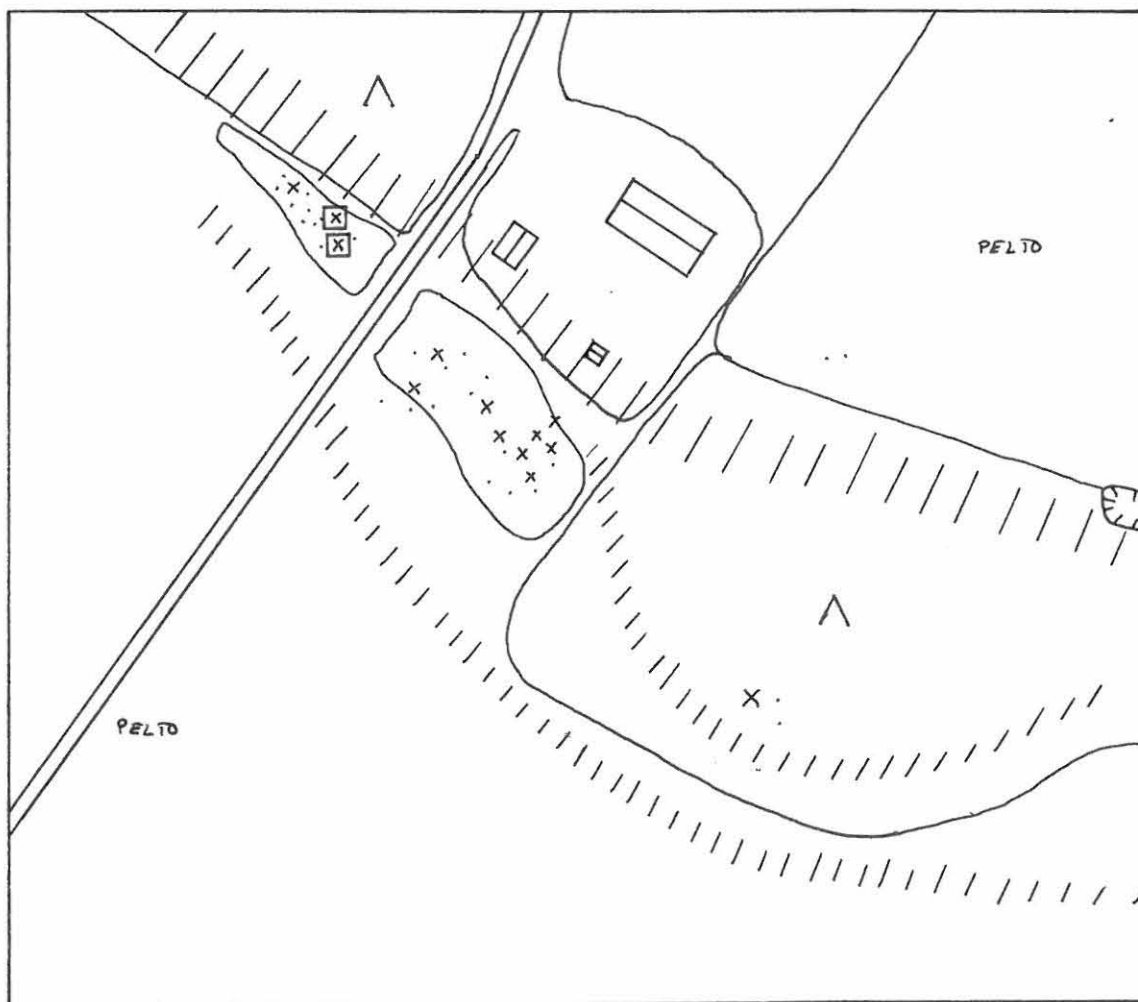
MK 1:1000

Piirt. P. Halinen

0 30 m



- x kvartsi-iskos
- . palanut kivi
- y piitä
- p palanutta luuta
- L liusketta
- esine
- △ ydin



HAAPAVESI 82 Mieluskoski

Peruskartta 2433 05 MIELUSKY-  
LÄ

läntinen

itäinen

x = 7119 64

x = 7119 58

y = 556 60

y = 556 80

z = 87,5 - 90

z = n. 90

KIVIKAUTINEN ASUINPAIKKA, luokka II

Kylä: Mieluskoski

Tila: Lehtiharju (5:65) läntinen, Lemetti (5:26) itäinen

Maanomistaja 1991: Heikki Korpela pk/Seija Korpela, os. 86550  
MIELUSKYLÄ (5:65)

Seppo Heikkilä, os. 86550 Mielyskylä (5:26)

Tutkimukset: inventointi 1990, P. Halinen

Inventointilöydöt: KM 26211:1-8 itäinen: retusoitu pii-iskos,  
retusoitu kvartsi-iskos; läntinen: kvartsikaapimia 2 kpl, kvart-  
siporia 2 kpl, kvartsiydin, kvartsi-iskoksia 3 kpl

Alueelta tehdyt aikaisemmat löydöt: -

Löytöpaikan sijainti: Löytöpaikka sijaitsee Haapaveden kirkolta  
n. 10,9 km länsiluoteeseen, Mieluskosken pohjoispuolella, Pyhä-  
joen ylitse vievältä sillalta n. 160 m kaakkoon.

Kohteen kuvaus: Maasto on lähes tasaista peltoaluetta, joka las-  
kee erittäin loivasti luoteeseen ja hieman jyrkemmin kaakkoon,  
muodostaen havaittavan terassin reunan itä-länsisuuntaisesti.  
Läntisen löytöpaikan alapuolella virtaa Pyhäjoki ja Mieluskoski.  
Maaston reunat joelle ovat jyrkät ja sortuneet. Löytöjä tältä  
alueelta tuli n. 70 m:n matkalta rannan suuntaisesti ja n. 20 m:n  
syvyydeltä. Kvartsiartefaktien lisäksi löytyi myös runsaasti pa-  
laneita kiviä. Löytöalueen itäreunasta on matkaa Lemetin tilalle  
n. 120 m. Toinen löytöalue, joka sijaitsee n. 200 m idempänä  
edellisestä on vähälöytöisempi. Sieltä löytyi ainoastaan retu-  
soitu kvartsi-iskos ja käyttöjälkinen pii-iskos (todennäköisesti  
tuluspiitä) sekä palaneita kiviä. Kvartsi ja palaneet kivet löy-  
tyivät n. 70 m kaakkoon, kaakkoon viettävältä rinteeltä, jossa  
oli havaittavissa loiva terassin reuna. Peltoviljely on tuhonnut  
ainakin kummankin löytöpaikan pintakerroksia. Maaperä alueella

on hiekkaa, jossa ei ole luontaisia kiviä.

Diat: 22392-3

Neg. No: 84437-9

Kartat: Peruskarttaote 1:20 000, A4

Yleiskartta 1:1000, A4

## HAAPAVESI 82 Mieluskoski

P. Halinen 1990

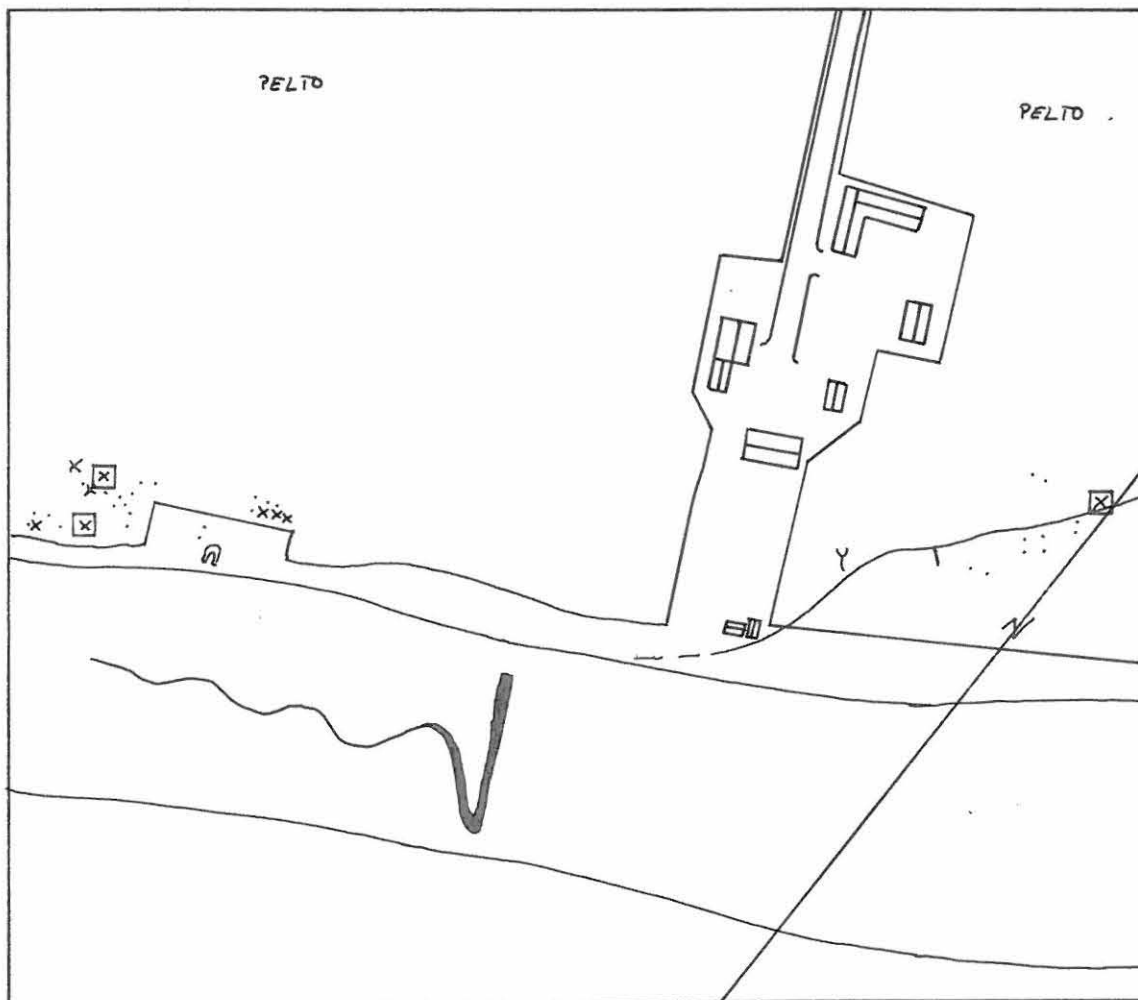
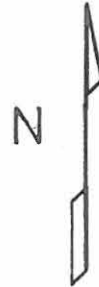
Yleiskarttaluonnos

MK 1:2000

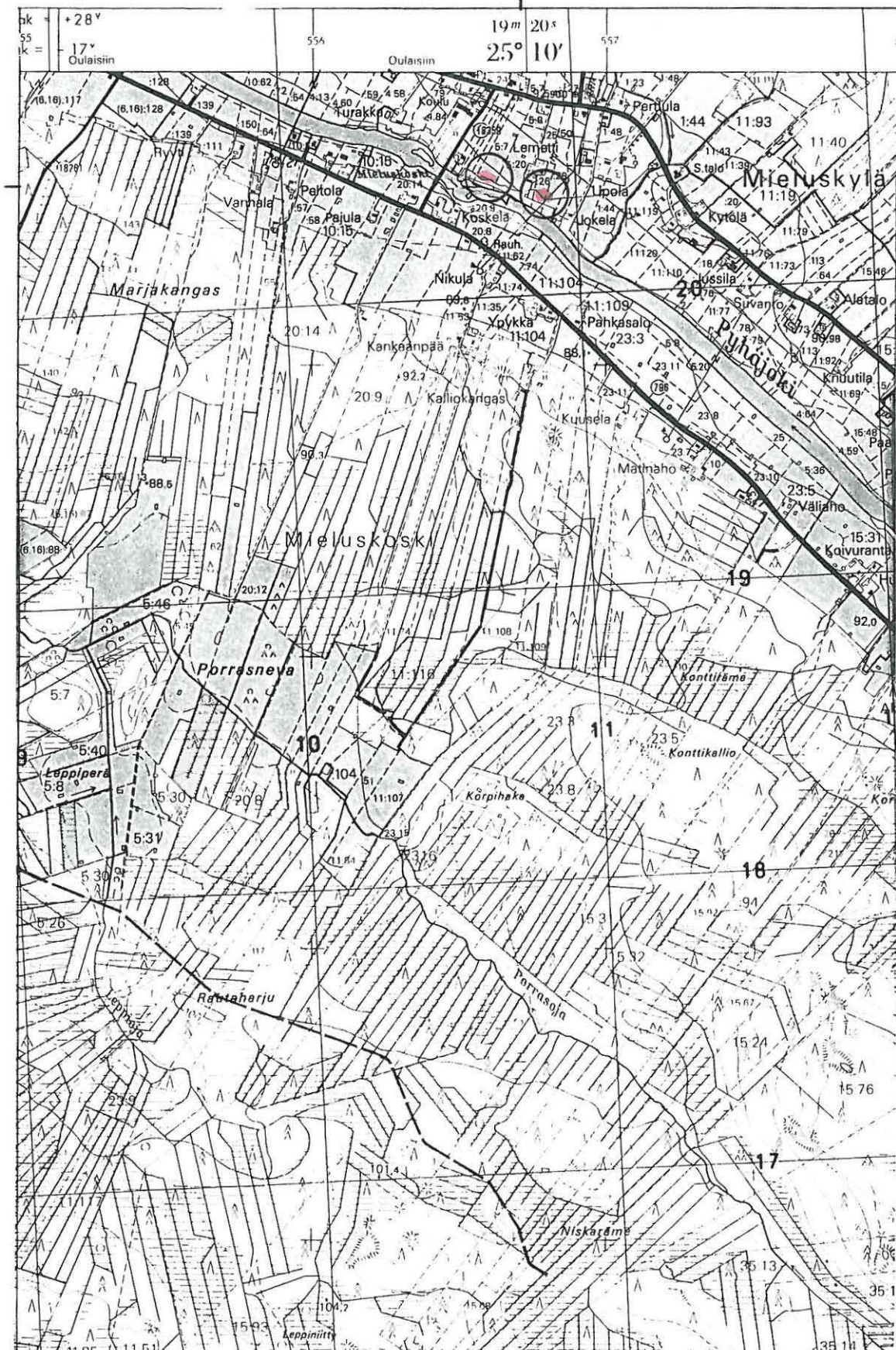
Piirt. P. Halinen

0 60 m

- x kvartsi-iskos
- . palanut kivi
- y piitä
- p palanutta luuta
- L liusketta
- esine
- △ ydin



## HAAPAVESI 82 Mieluskoski



Ote peruskartasta 1:20 000, 2433 05 MIELUSKYLÄ, Helsinki 1978 ja 1989

HAAPAVESI 83 Keskiaho

Peruskartta 2433 05 MIELUSKY-  
LÄ

x = 7118 76

y = 557 20

z = 90 - 92

KIVIKAUTINEN ASUINPAIKKA, luokka II

Kylä: Mieluskoski

Tila: Keskiaho (23:7)

Maanomistaja 1991: Johannes Alatalo pk/Sauli Alatalo, os. 86550  
MIELUSKYLÄ

Tutkimukset: koekaivaus 1989, L. Engblom  
inventointi 1990, P. Halinen

Inventointilöydöt: KM 26213:1-5 retusoituja kvartsi-iskoksia 3  
kpl, kvartsiydin, kvartsi-iskoksia 5 kpl

Alueelta tehdyt aikaisemmat löydöt:

KM 24838:1-106

Löytöpaikan sijainti: Löytöpaikka sijaitsee Haapaveden kirkolta  
n. 9,8 km länsiluoteeseen, Pyhäjoen rannasta n. 260 m lounaaseen,  
Mieluskosken yli kulkevasta sillasta n. 1,2 km kaakkoon.

Kohteen kuvaus: Maasto on loivasti koilliseen viettävää peltorin-  
nettä, jossa on havaittavissa terassin raja. Terassi muodostaa  
paikalla hienoisen niemekkeen omaisen ulokkeen, jonka päälle ja  
kaakkoispuolelle löydöt sijoittuivat. Kvartsiartefaktien lisäksi  
alueella havaittiin myös palaneita kiviä. Paikalta, josta L.  
Engblom oli koekuopista löytänyt kvartsi-iskoksia (alue II), löy-  
tyi pellon pinnasta vain yksi kvartsi-iskos. Tämä alue on kui-  
tenkin terassin alapuolella, mikä ei ainakaan lisää asuinpaikka-  
löytöjen todennäköisyyttä tällä alueella. Peltoviljely on tuhon-  
nut ainakin asuinpaikkakerroksen yläosan alueella. Maaperä  
alueella on hiekkaa.

Diat: 22395

Neg. No: 84443-4

Kartat: Peruskarttaote 1:20 000, A4  
Yleiskartta 1:1000, A4

## HAAPAVESI 83 Keskiaho

P. Halinen 1990

Yleiskarttaluonnos

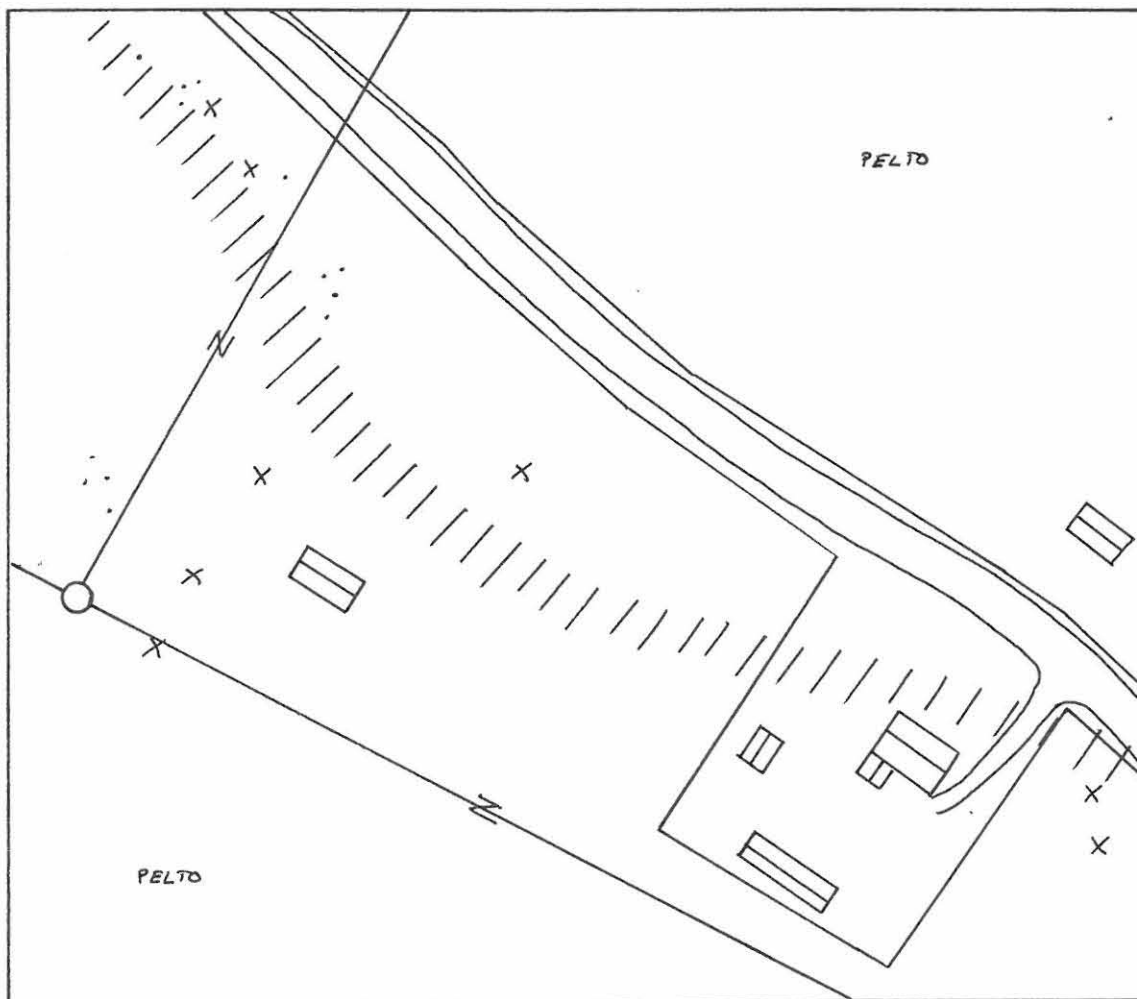
MK 1:1000

Piirt. P. Halinen

0 30 m



- x kvartsi-iskos
- . palanut kivi
- y piitä
- p palanutta luuta
- L liusketta
- esine
- △ ydin



## HAAPAVESI 83 Keskiaho



Ote peruskartasta 1:20 000, 2433 05 MIELUSKYLÄ, Helsinki 1978 ja 1989



HAAPAVESI 84 Ketola

Peruskartta 2433 05 MIELUSKY-  
LÄ

x = 7118 92

y = 557 00

z = n. 90

KIVIKAUTINEN ASUINPAIKKA, luokka II

Kylä: Mieluskoski

Tila: Ketola (23:11)

Maanomistaja: Ahti Korpi, os. 86550 MIELUSKYLÄ

Tutkimukset: tarkastus 1989, L. Engblom

inventointi 1990, P. Halinen

Inventointilöydöt: KM 26214:1-5 kvartsikaavin, retusoituja  
kvartsi-iskoksia 2 kpl, pii-iskos, kvartsi-iskoksia 7 kpl

Alueelta tehdyt aikaisemmat löydöt:

KM 24832:1-4 taltta, kvartsi-iskoksia

**Löytöpaikan sijainti:** Löytöpaikka sijaitsee Haapaveden kirkolta n. 10,1 km länsiluoteeseen, Pyhäjoen rannasta n. 300 m lounaaseen, Mieluskosken yli kulkevalta sillalta n. 900 m eteläkaakkoon.

**Kohteen kuvaus:** Maasto on loivasti koilliseen päin viettävää peltorinnettä, jossa oli havaittavissa loivan terassin luode-kaakko-suuntainen reuna. Löydöt sijoittuivat terassin päälle Kuuselan talolle johtavan tien kummallekin puolelle n. 30x40 m suuruiselle alueelle. Saman pellon kaakkoispuolelta on Ahti Korpi löytänyt poikkitaltan (KM 24832:1) ja L. Engblom kvartsi-iskoksia (KM 24832: 2-4). Nämä löydöt kuuluvat todennäköisesti samaan kokonaisuuteen kuin inventointiölöydöt. Maaperä alueella on hienoa hiekkaa.

Diat: 22394

Neg. No: 84440-2

Kartat: Peruskarttaote 1:20 000, A4

Yleiskartta 1:1000, A4

## HAAPAVESI 84 Ketola



Ote peruskartasta 1:20 000, 2433 05 MIELUSKYLÄ, Helsinki 1978 ja 1989

## HAAPAVESI 84 Ketola

P. Halinen 1990

Yleiskarttaluonnos

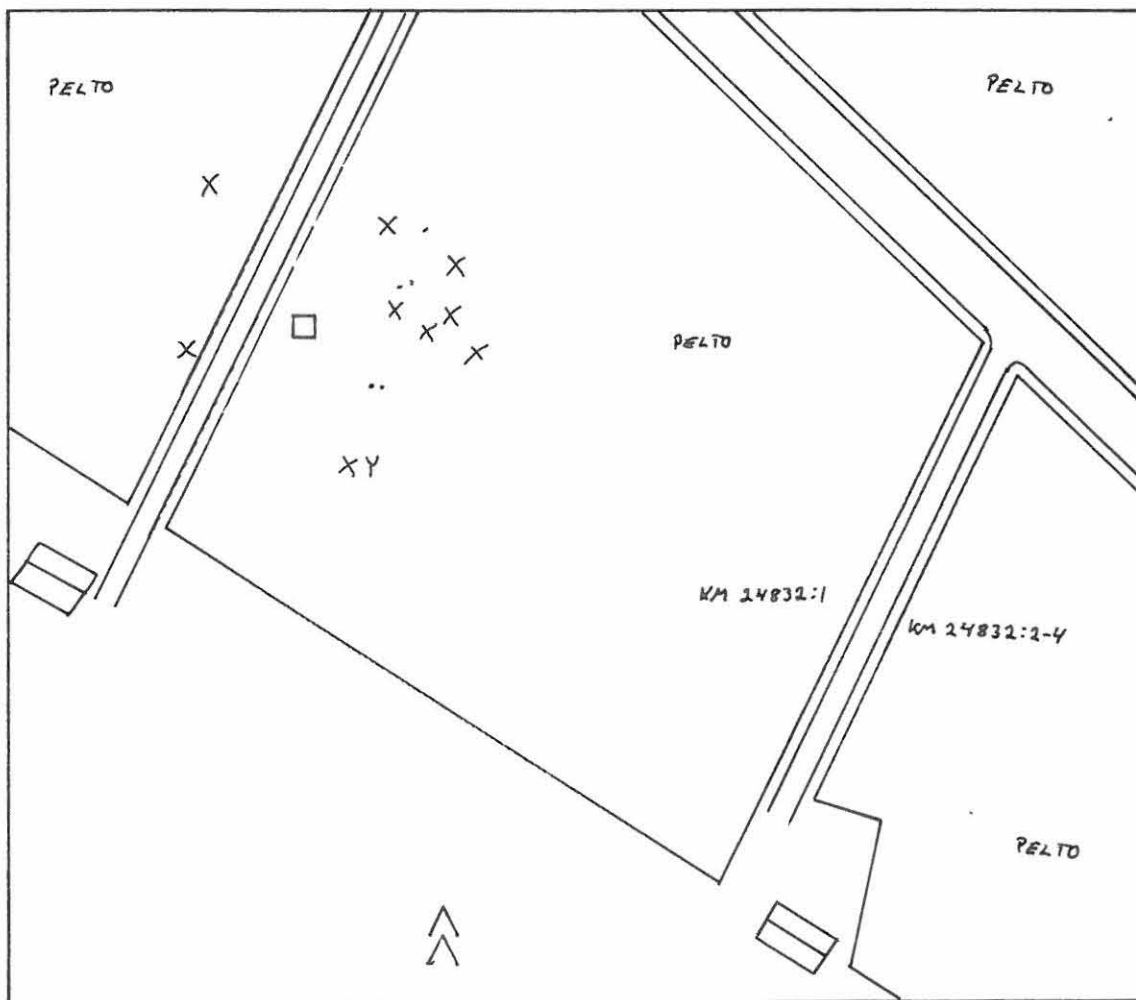
MK 1:1000

Piirt. P. Halinen

0 30 m



- x kvartsi-iskos
- . palanut kivi
- y piitä
- p palanutta luuta
- L liusketta
- esine
- △ ydin



HAAPAVESI 85 Kaivola

Peruskartta 2433 09 AINALI

x = 7126 66

y = 565 64

z = 120,7 -125

HIOTUN LIUSKE-ESINEEN KATKELMAN LÖYTÖPAIKKA, luokka II

Kylä: Ainali

Tila: Kaivola (18:23)

Maanomistaja 1991: Markku Harju, os. KP 4, 86600 HAAPAVESI

Tutkimukset: inventointi 1990, P. Halinen

Inventointilöydöt: KM 26215:1 hiotun liuske-esineen katkelma

Alueelta tehdyt aikaisemmat löydöt: -

Löytöpaikan sijainti: Löytöpaikka sijaitsee Haapaveden kirkolta n. 10,9 km pohjoiseen, Ainalijärven luoteisrannalla.

Kohteen kuvaus: Maasto on melko tasaista peltoaluetta, jossa on järven rannan suuntainen matala pitkän omainen harjanne. Harjanteelta on matkaa vanhalle järven rantatörmälle n. 25 m, josta järven uudelle rannalle on edelleen matkaa n. 70 m. Osa harjanteesta sijoittuu kosteahkoon lehti+mäntymetsään, jossa ei kuitenkaan havaittu mitään. Löytö tehtiin n. 6 m metsän rajasta harjanteen suuntaan. Esineen katkelman lisäksi harjanteelta löytyi palaneita kiviä n. 30 m:n matkalta metsän reunasta alkaen. Mitään muuta muinaisjäännökseen viittaavaa ei löydetty. Maaperä alueella on hiekkaa.

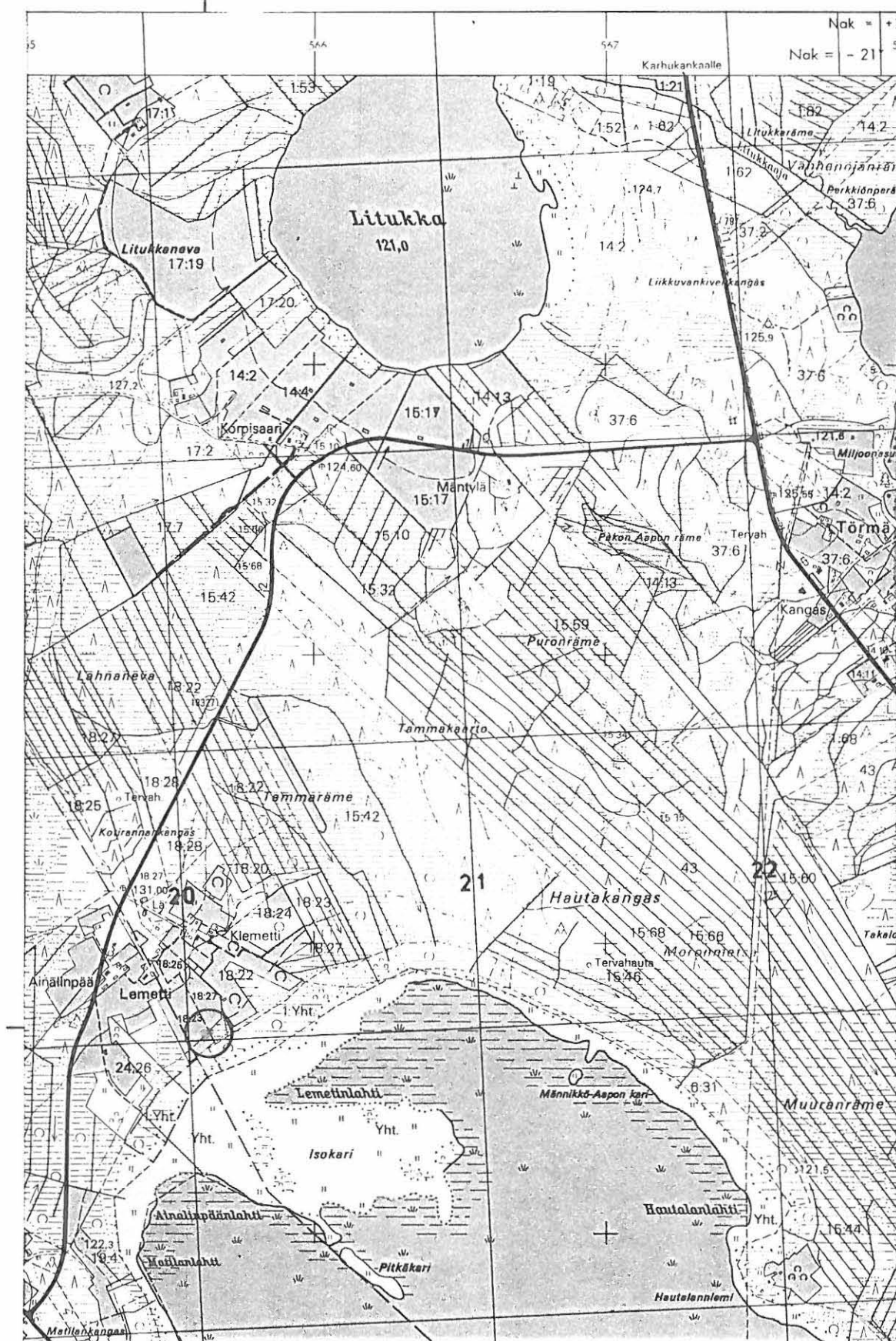
Diat: -

Neg. No: -

Kartat: Peruskarttaote 1:20 000, A4

Yleiskartta 1:1000, A4

## HAAPAVESI 85 Kaivola



Ote peruskartasta 1:20 000, 2433 09 AINALI, Helsinki 1978 ja 1989

## HAAPAVESI 85 Kaivola

P. Halinen 1990

Yleiskarttaluonnos

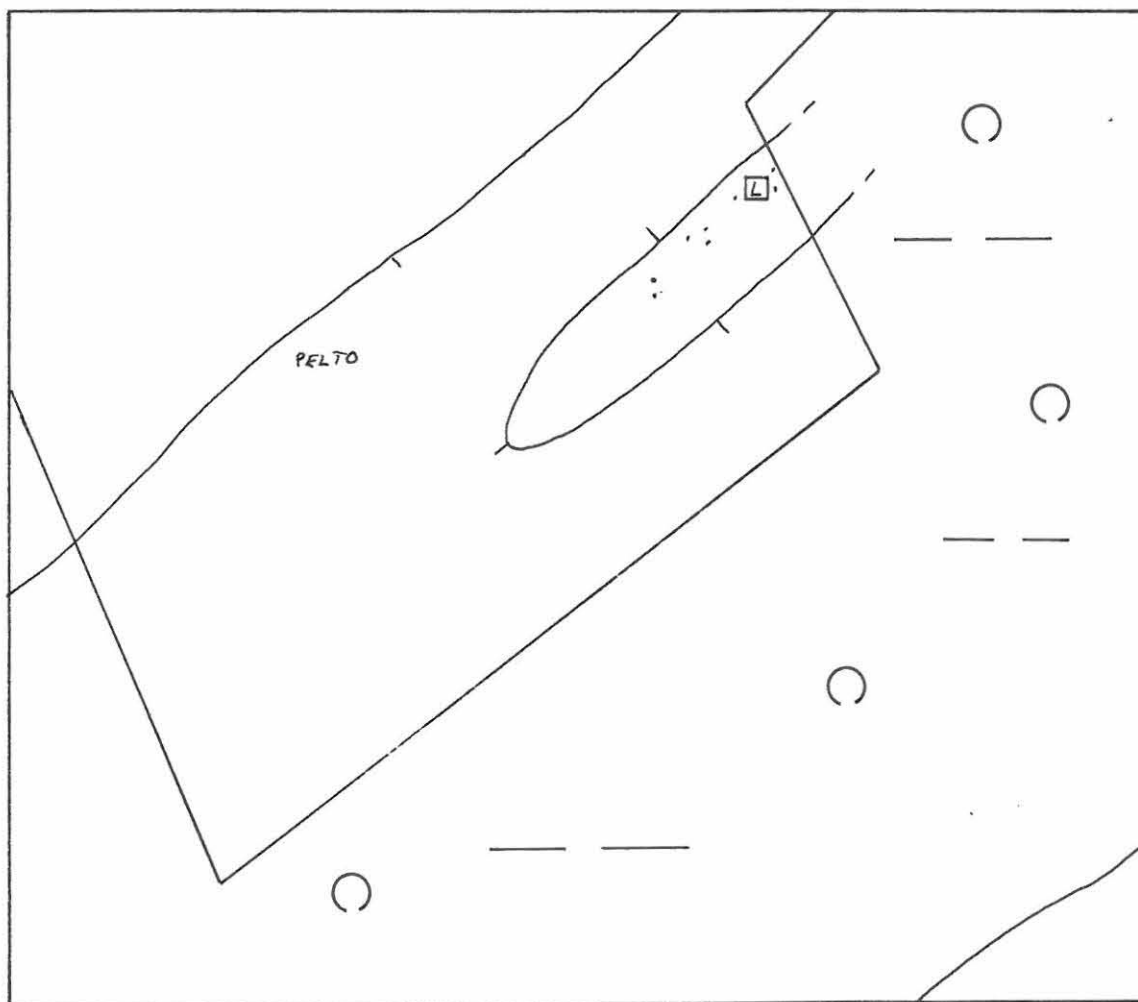
MK 1:1000

Piirt. P. Halinen

0 30 m



- x kvartsi-iskos
- . palanut kivi
- y piitä
- p palanutta luuta
- L liusketta
- esine
- △ ydin



HAAPAVESI 86 Ainalinpää

Peruskartta 2433 09 AINALI

x = 7126 84

y = 565 36

z = 125 - 127,5

KVARTSIKAAPIMEN LÖYTÖPAIKKA, luokka II

Kylä: Ainali

Tila: Ainalinpää (24:26)

Maanomistaja: Pertti Harju ym., os. KP 4, 86600 HAAPAVESI

Tutkimukset: inventointi 1990, P. Halinen

Inventointilöydöt: KM 26216:1 kvartsikaavin

Alueelta tehdyt aikaisemmat löydöt: -

Löytöpaikan sijainti: Löytöpaikka sijaitsee Haapaveden kirkolta n. 11,2 km pohjoiseen, Ainalijärven luoteisrannasta n. 400 m luoteeseen ja Ainalijärven pohjoispuolelta kulkevan tien itäpuolella.

Kohteen kuvaus: Maasto on lähes tasaista kaakkoon viettävää peltoaluetta, jossa on havaittavissa rannan suuntainen terassin raja. Terassin reunassa on pieni niemekkeen omainen uloke ja sen alapuolella on lähes tasainen niemeke. Näiden alapuolelta jatkuu jälleen lähes tasainen peltoalue, joka pysyy saman kaltaisena rantaan asti. Kvartsikaavin löytyi terassin päältä niemekkeen keskeltä. Samoilta seuduilta löytyi myös jonkin verran palaneita kiviä. Maaperä on hiekkaa ja siinä on runsaasti luontaista pientä kiveä.

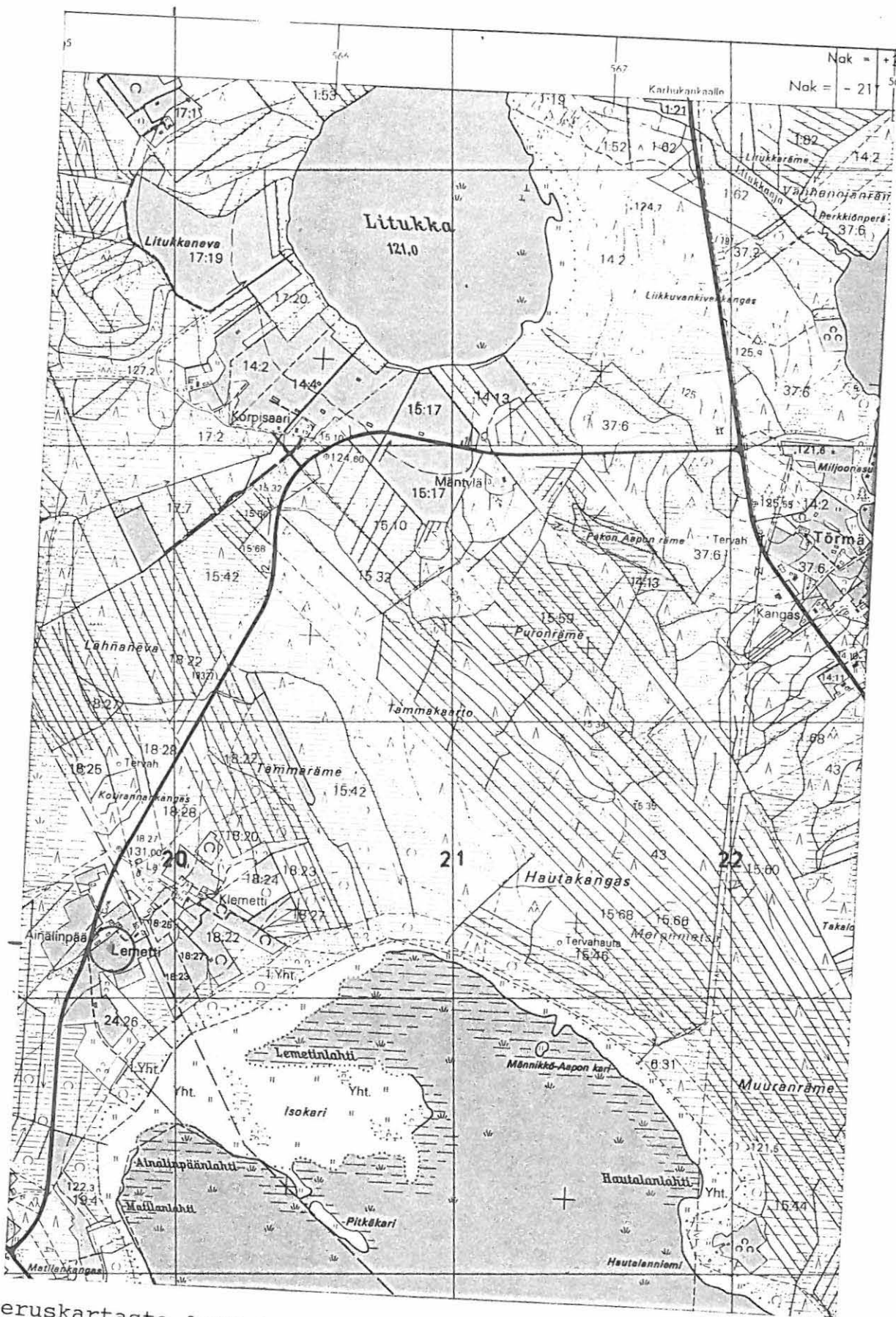
Diat: -

Neg. No: -

Kartat: Peruskarttaote 1:20 000, A4

Yleiskartta 1:1000, A4

# HAAPAVESI 86 Ainalinpää



Ote peruskartasta 1:20 000, 2433 09 AINALI, Helsinki 1978 ja 1989



## HAAPAVESI 86 Ainalinpää

P. Halinen 1990

Yleiskarttaluonnos

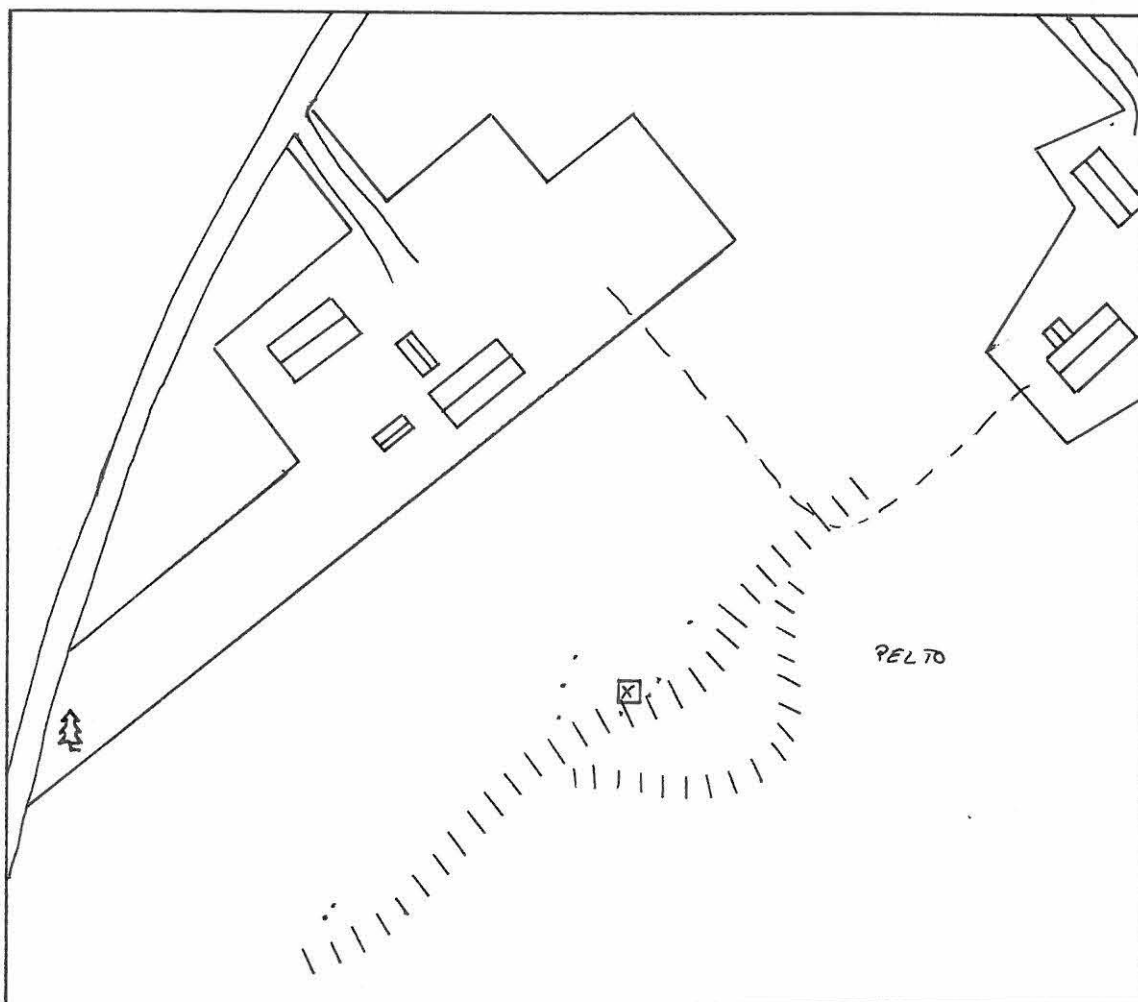
MK 1:1000

Piirt. P. Halinen

0 30 m



- x kvartsi-iskos
- . palanut kivi
- y piitä
- p palanutta luuta
- L liusketta
- esine
- △ ydin



HAAPAVESI 87 Junno

Peruskartta 2433 09 AINALI

x = 7122 80

y = 571 14

z = 127,8 - 129

KIVIKAUTINEN ASUINPAIKKA, luokka II

Kylä: Ainali

Tila: Junno (6:23)

Maanomistaja 1991: Taavi ja Aira Paavola, os. Rojola, 86600 HAAPAVESI

Tutkimukset: inventointi 1990, P. Halinen

Inventointilöydöt: KM 26217:1-3 retusoitu kvartsi-iskos, kvartsi-iskoksia 4 kpl, palanutta luuta

Alueelta tehdyt aikaisemmat löydöt: -

Löytöpaikan sijainti: Löytöpaikka sijaitsee Haapaveden kirkolta n. 9,0 km koilliseen, Korkattijärven koillisrannasta n. 50 m koilliseen.

Kohteen kuvaus: Maasto on lähes tasaista peltomaastoa, jonka koillispuolella maasto alkaa nousta ja jonka lounaispuolella on nykyisen rannan suuntainen vanha rantatörmä välittömästi asuinpaikan vieressä. Löytöjä havaittiin n. 25 m:n matkalla rannan suuntaisesti ja n. 10 m:n syvyydellä. Kvartsiartefaktien lisäksi havaittiin palaneita kiviä hieman laajemmalla alueella joka suuntaan. Asuinpaikasta kaakkoon peltoa ei oltu kynnetty, minkä vuoksi havainnointi oli vaikeaa. Peltoviljely on tuhonnut ainakin pintaosan asuinpaikasta. Maaperä alueella on hiekkaa, jossa ei ole luontaisia kiviä. Maastossa ylempänä on sen sijaan runsaasti kiviä.

Diat: 22398

Neg. No: 84447

Kartat: Peruskarttaote 1:20 000, A4

Yleiskartta 1:1000, A4

HAAPAVESI 87 Junno

P. Halinen 1990

Yleiskarttaluonnos

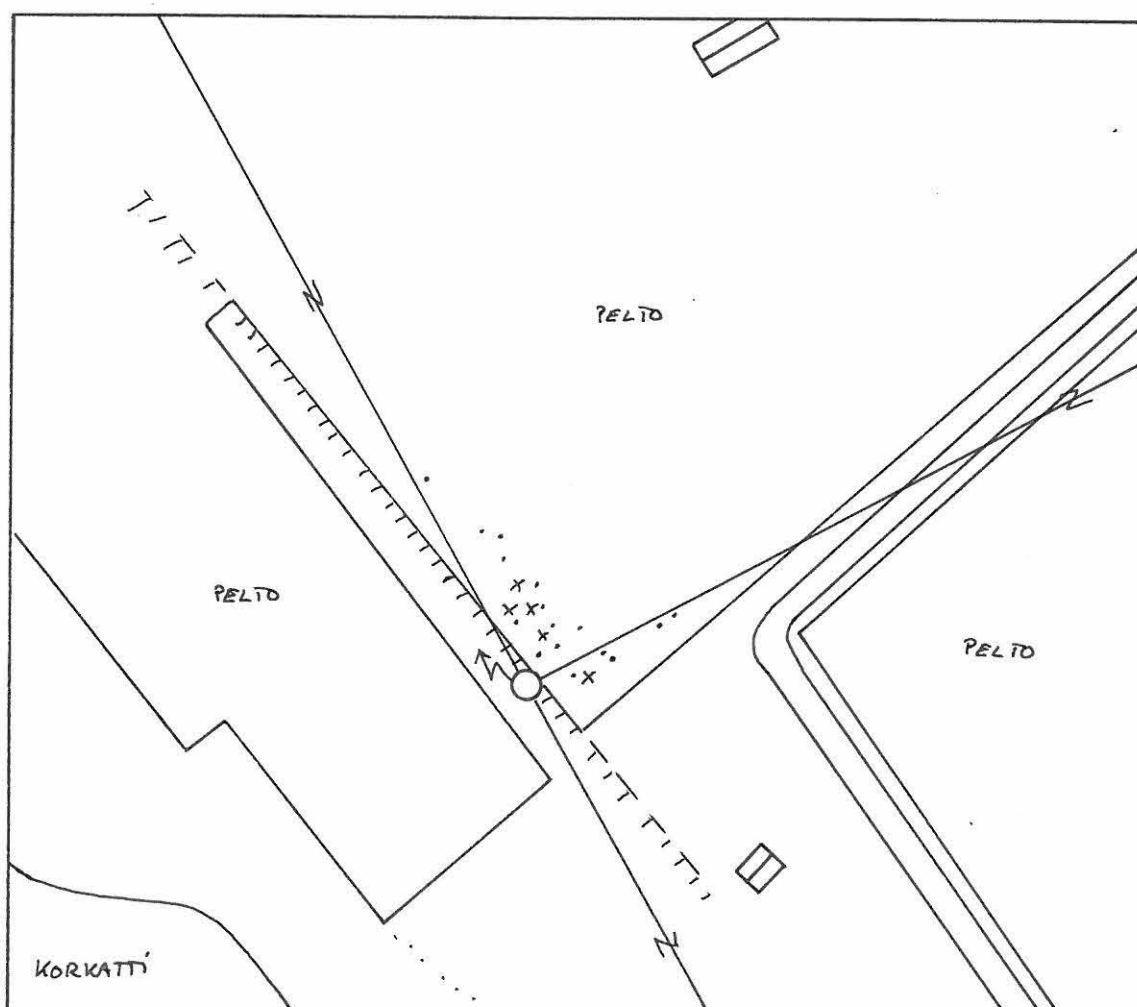
MK 1:1000

Piirt. P. Halinen

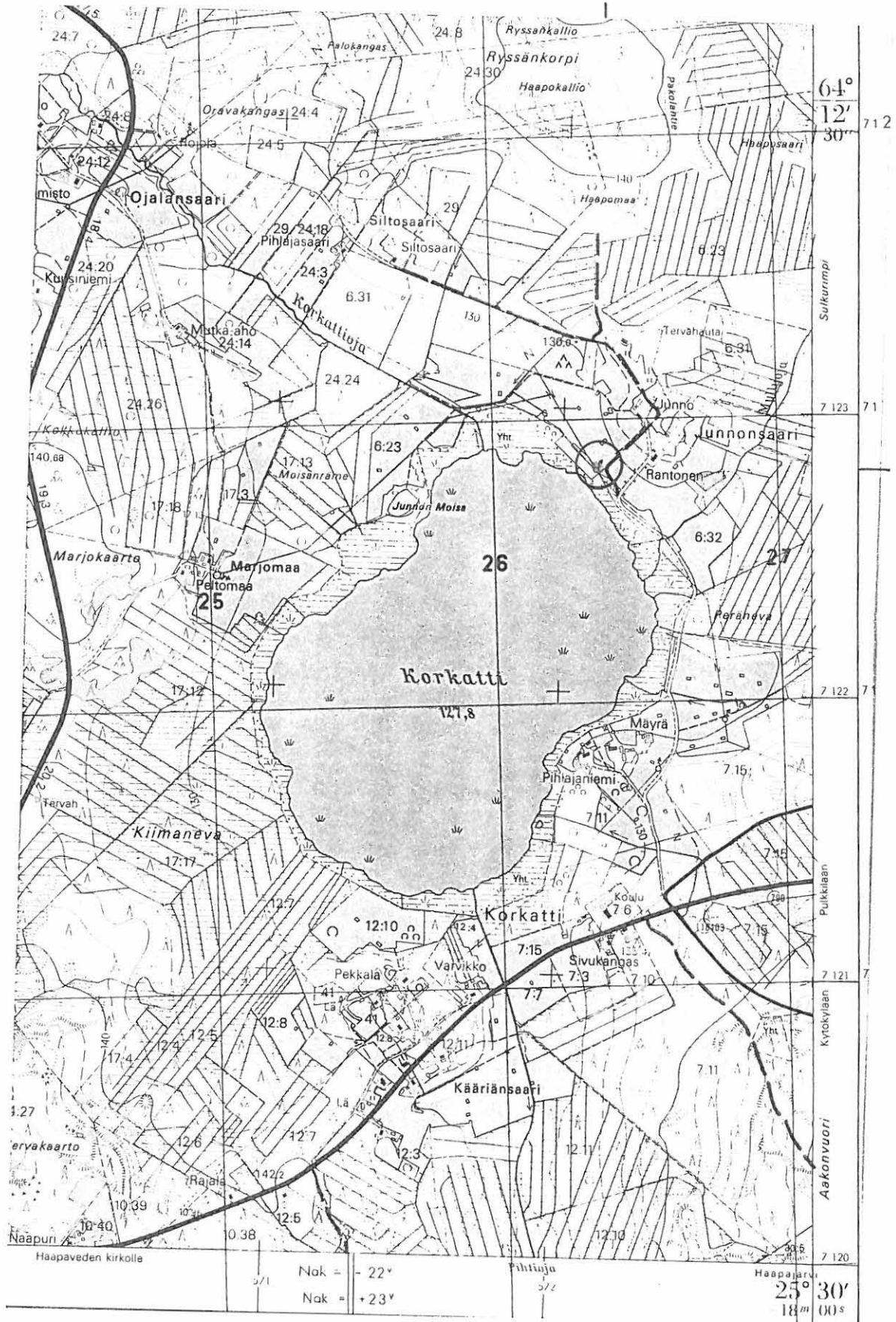
0 30 m



- x kvartsi-iskos
- . palanut kivi
- y piitä
- p palanutta luuta
- L liusketta
- esine
- △ ydin



HAAPAVESI 87 Junno



Ote peruskartasta 1:20 000, 2433 09 AINALI, Helsinki 1978 ja 1989

HAAPAVESI 88 Toivola

Peruskartta 2433 09 AINALI

x = 7122 53

y = 566 20

z = 120,7 - 122,5

RAUTAKAUTISEN PUUSUKSEN KÄRKIKATKELMAN LÖYTÖPAIKKA, luokka II

Kylä: Mieluskoski

Tila: Toivola (12:10)

Maanomistaja 1991: Niilo Niiranen, os. Hyttikalliontie 3, 86600

HAAPAVESI

Tutkimukset: -

Alueelta tehdyt aikaisemmat löydöt:

KM 26218 suksen kärkikatkelma

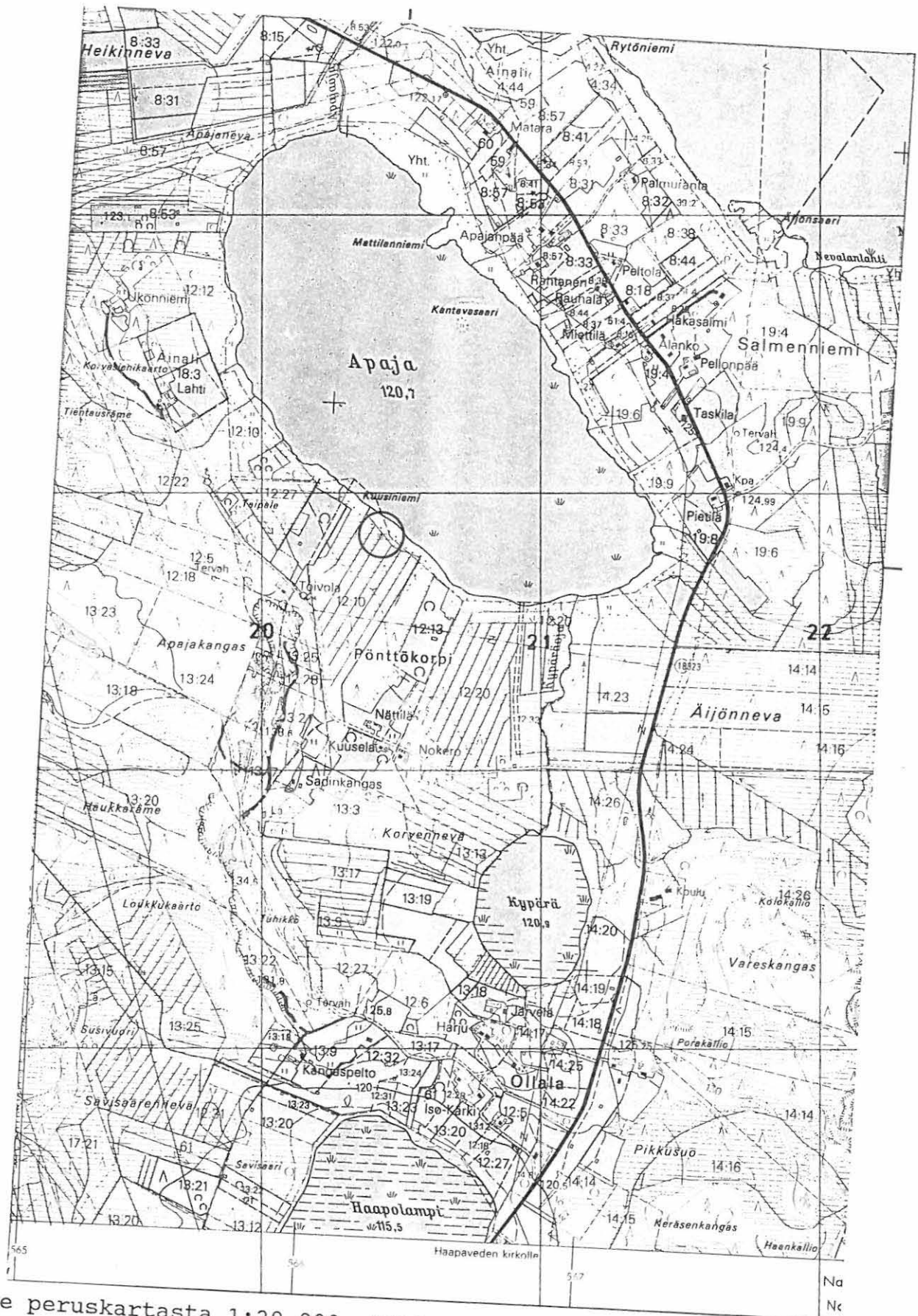
Löytöpaikan sijainti: Löytöpaikka sijaitsee Haapaveden kirkolta n. 6,7 km pohjoiseen Apajan lounaisrannalla, Kuusiniemestä n. 150 m kaakkoon ja n. 60 m nykyisestä rantaviivasta. Esine on löytynyt ojaa kaivettaessa. Kohdetta ei käyty tarkastamassa inventoinnin yhteydessä. Esineen on löytänyt Martti Myllykangas, os. KP 4, 86600 HAAPAVESI.

Diat: -

Neg. No: -

Kartat: Peruskarttaote 1:20 000, A4

HAAPAVESI 88 Toivola



Ote peruskartasta 1:20 000, 2433 09 AINALI, Helsinki 1978 ja 1989

HAAPAVESI 89 Pyöreä

Peruskartta 2433 05 MIELUSKY-  
LÄ

x = 7117 96

y = 551 30

z = 90

KIVIKAUTINEN LÖYTÖPAIKKA, luokka II

Kylä: Mieluskoski

Tila: Pyöreä (10:60)

Maanomistaja 1990: Maija ja Lauri Matikainen, os. 86530 ANNONEN,  
Ollilanperä

Tutkimukset: inventointi 1990, P. Halinen

Inventointilöydöt: -

Alueelta tehdyt aikaisemmat löydöt:

HKM 463 kivitaltta

HKM 464 kivitaltta

HKM 465 kivitaltta

HKM 1786 kivikirves

Löytöpaikan sijainti: Löytöpaikka sijaitsee Haapaveden kirkolta n. 15,5 km länteen, Ollilanperällä, Mäyränojan länsipuolella ja Mieluskylä-Kantokylä-maantien pohjoispuolella.

Kohteen kuvaus: Maasto on loivasti kaakkoon viettävää peltorinnettä, jossa on selvä terassin reuna. Emännän ilmoituksen mukaan esine No 1786 on löytynyt terassin päältä pellostä ja esine No 465 on löytynyt terassin alapuolelta. Tarkastuksen yhteydessä ei havaittu merkkejä kiinteästä muinaisjäännöksestä lukuisista koe-kuopista huolimatta. Osasyynä tähän oli ensinnäkin se, että terassin päältä oli lanattu pintamaata pois laajalta alueelta ja toiseksi peltoa ei oltu kynnetty, mikä häyttasi havainnointia. Maaperä alueella on hienoa hiekkaa ja puusto peltoalueen takana mäntyä.

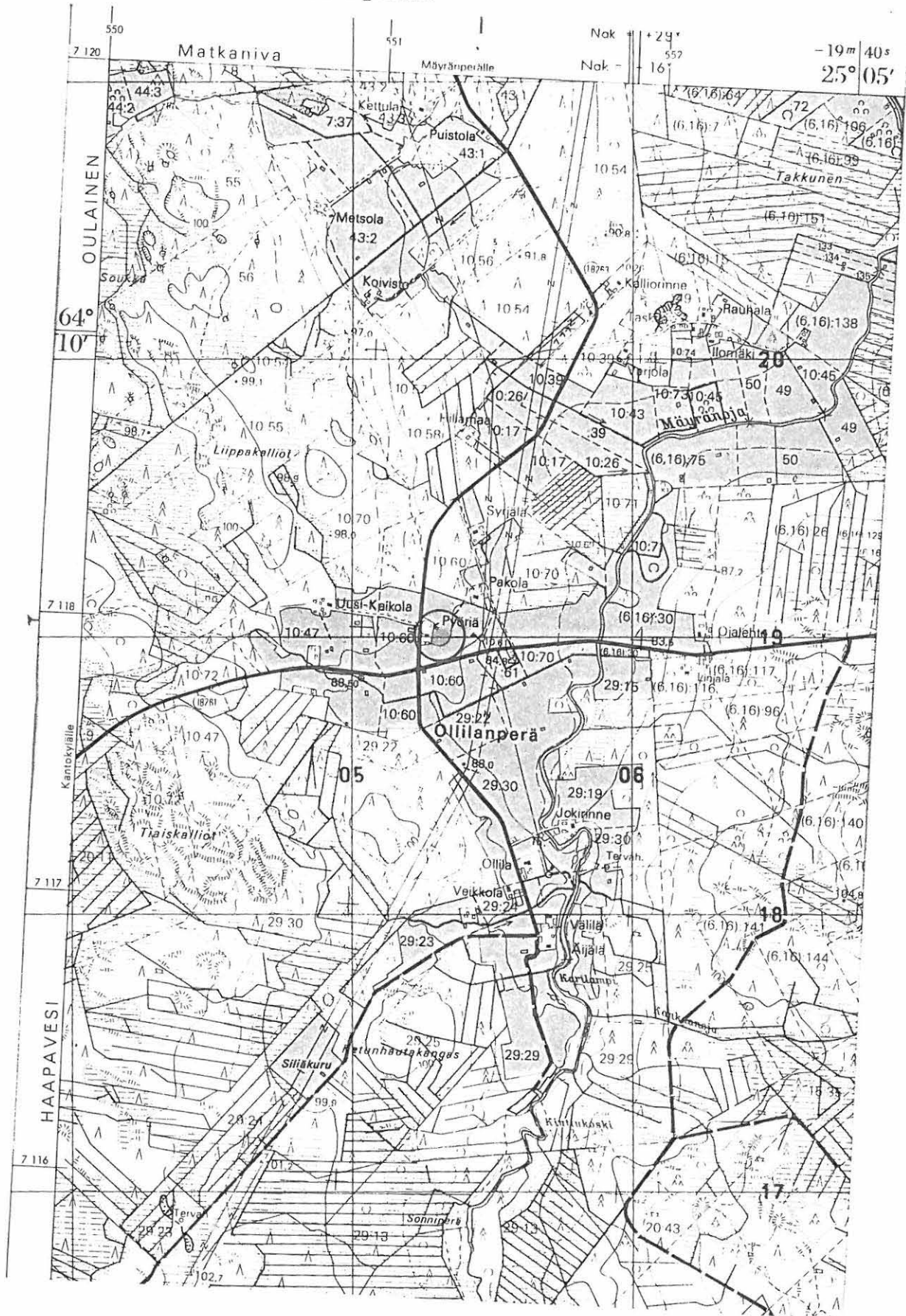
Diat: 22397

Neg. No: 84446

Kartat: Peruskarttaote 1:20 000, A4

Yleiskartta 1:1000, A4

# HAAPAVESI 89 Pyöreä



Ote peruskartasta 1:20 000, 2433 05 MIELUSKYLÄ, Helsinki 1978 ja 1989



## HAAPAVESI 89 Pyöreä

P. Halinen 1990

Yleiskarttaluonnos

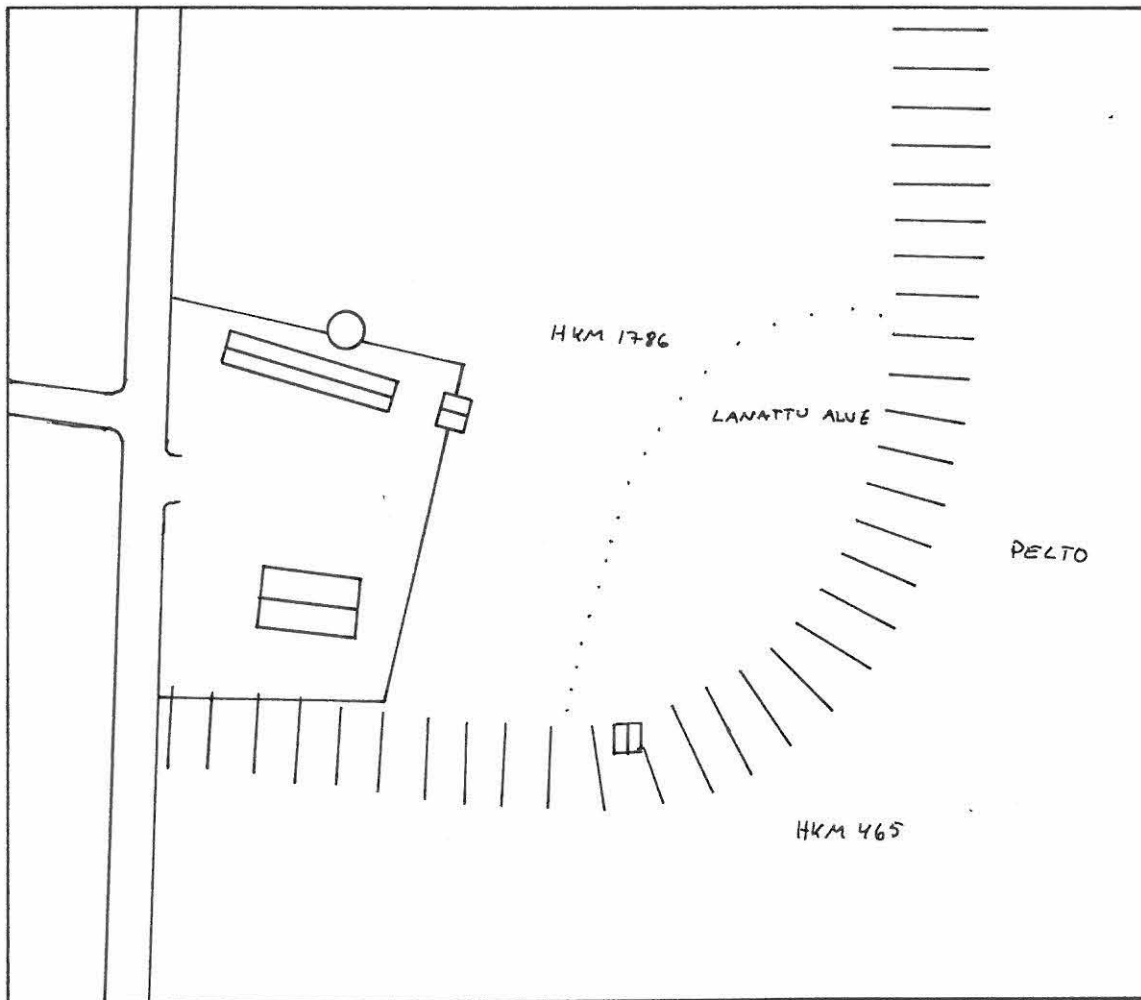
MK 1:1000

Piirt. P. Halinen

0 30 m



- x kvartsi-iskos
- . palanut kivi
- y piitä
- p palanutta luuta
- L liusketta
- esine
- △ ydin



HAAPAVESI 90 Viitasenneva

Peruskartta 2433 07 VATJUS-  
JÄRVI

x = 7108 50

y = 567 50

z = 112,5 - 115

PUUSUKSEN LÖYTÖPAIKKA, luokka II

Kylä: Haapajärvi

Tila: -

Maanomistaja 1990: -

Tutkimukset: -

Alueelta tehdyt aikaisemmat löydöt:

HKM 1380 puusuksen kärkikatkelma

Löytöpaikan sijainti: Löytöpaikka sijaitsee Haapaveden kirkolta n. 7 km etelälounaaseen, Ison Vatjusjärven itäpuolella Viitasennevassa.

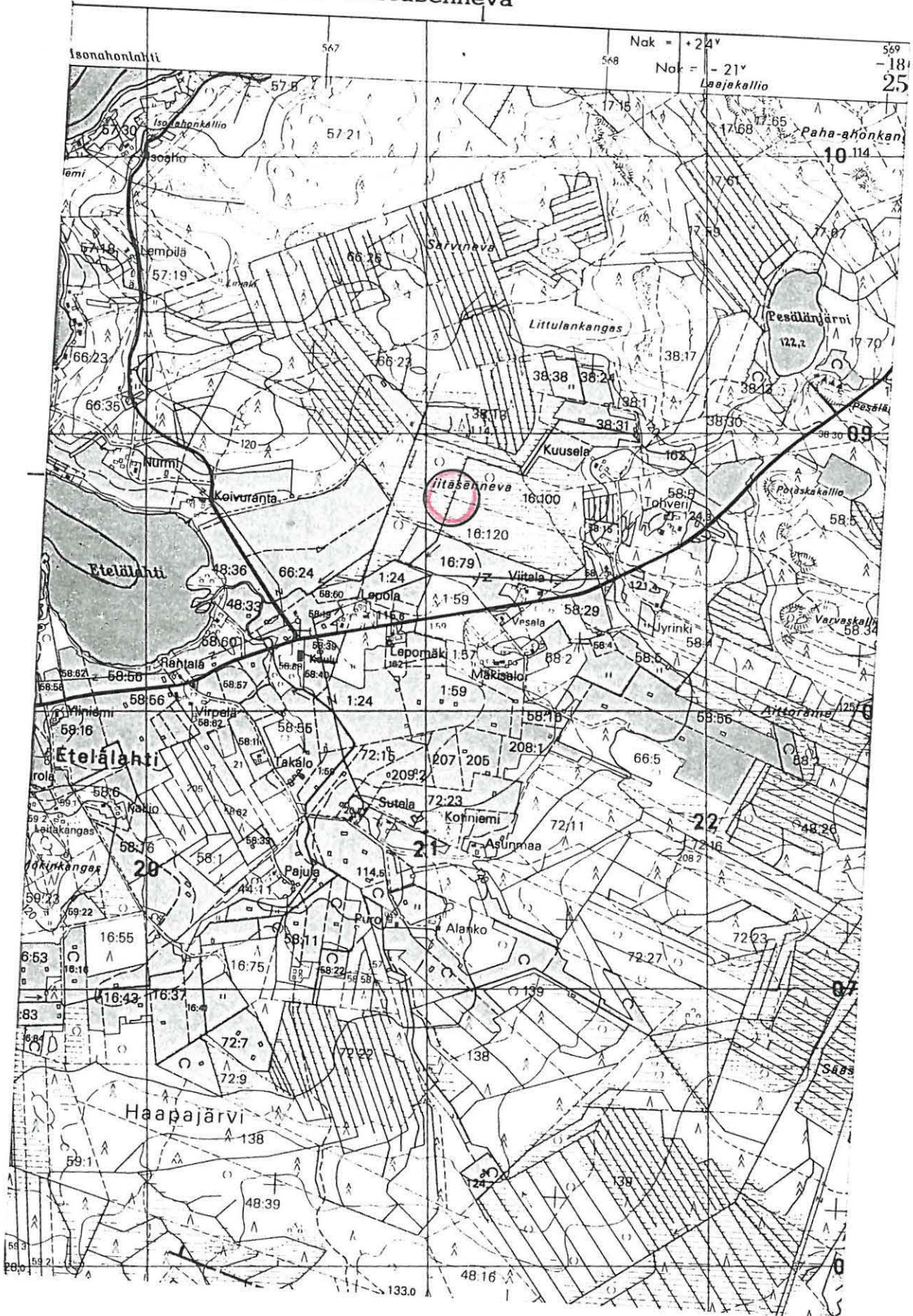
Kohteen kuvaus: Kohteen tarkkaa sijaintia Viitasennevassa ei tiedetä eikä sitä inventoinnin yhteydessä paikallistettu. Löytöpaikan ilmoittavat koordinaatit ovat siten viitteellisiä. Löytötiedot ilmoittavat esineestä seuraavaa: Tämän suksen kelapään on löytänyt Simo ja Juhani Perkkiö 31.7.1962 Vatjusjärven Etelälähdelta Viitasen nevasta noin 40 cm syvästä turpeesta, päällä on ollut vielä iso kanto. Esine on todennäköisesti esihistoriallinen.

Diat: -

Neg. No: -

Kartat: Peruskarttaote 1:20 000, A4

# HAAPAVESI 90 Viitasenveva



Ote peruskartasta 1:20 000, 2433 07 VATJUSJÄRVI, Helsinki 1978 ja 1989

HAAPAVESI 91 Leukala NW

Peruskartta 2434 07 KARHUKAN-  
GAS

x = 7131 06

y = 2560 20

z = n. 130

AJOITUKSELTAAN TUNTEMATTOMIA PYYNTIKUOPPIA, luokka II

Kylä: Mieluskoski

Tila: Perukka (47)

Maanomistaja 1990: Alpo Taskila, os. KP 4, 86600 HAAPAVESI

Tutkimukset: inventointi 1990, P.H. Hälmäen

Inventointilöydöt: -

Alueelta tehdyt aikaisemmat löydöt: -

Kohteen sijainti: Kohde sijaitsee Haapaveden kirkolta n. 16,5 km pohjoisluoteeseen, Pirnesjärven luoteispuolella, n. 0,5 km järven rannasta.

Kohteen kuvaus: Maasto on mäntykankaista hiekkaharjannetta alavan suo-, pelto- ja järviolueen keskellä. Alueella on matalia pitkänomaisia harjanteita, jotka pyyntikuoppien alueella hieman kohoavat. Kuoppia on n. 10 ja ne sijoittuvat luode-kaakko-suuntaisen harjanteen päälle ja lounais-rinteelle muodostaen mutkittelleen jonon. Kuopat ovat pieniä (halkaisija n. 1-1,5 m), hyvin maatuoneita ja ne ovat muodoltaan lähes pyöreitä.

Diat: -

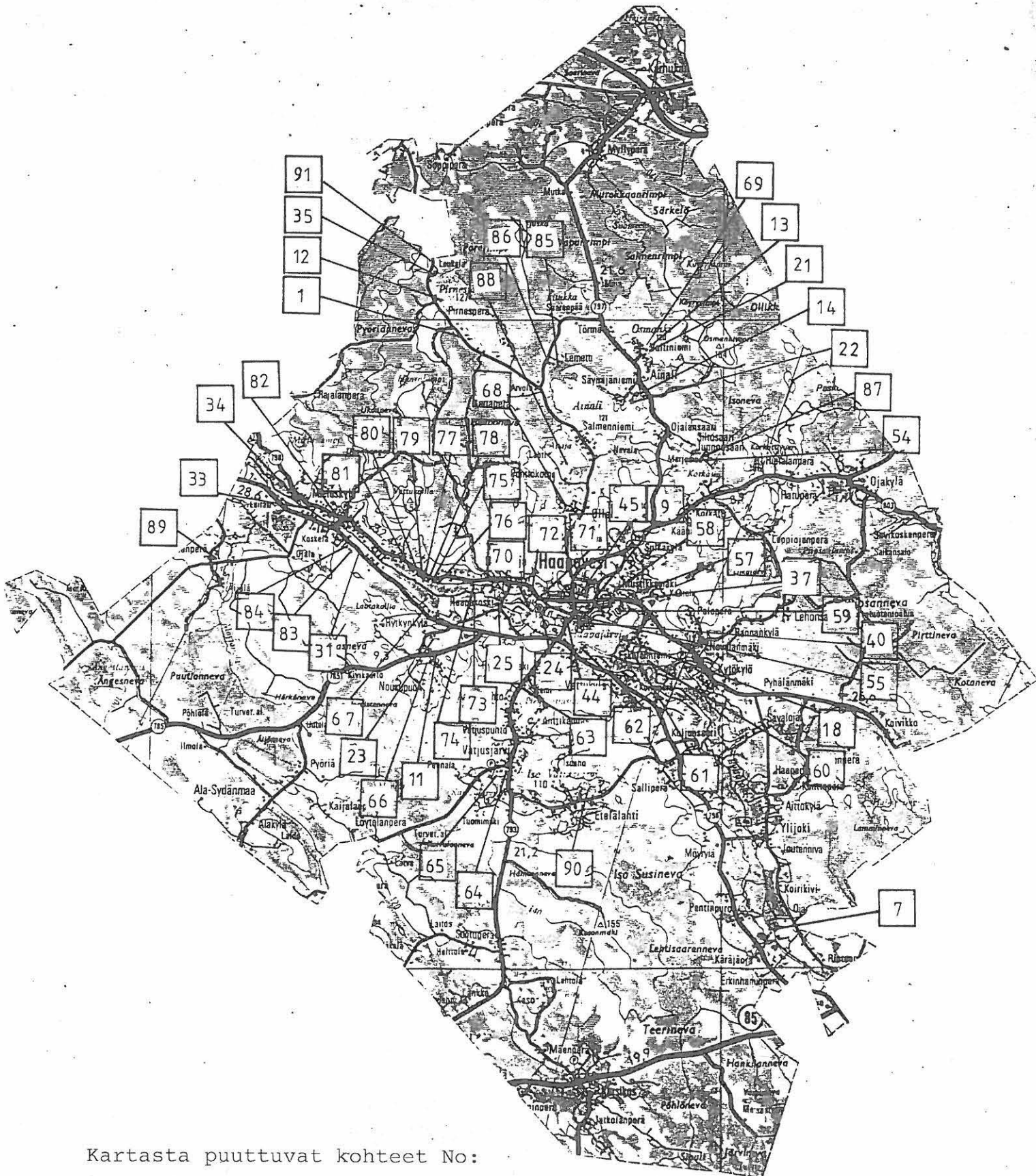
Neg. No: -

Kartat: Peruskarttaote 1:20 000, A4

HAAPAVESI 91 Leukala NW



Ote peruskartasta 1:20 000, 2434 07 KARJUHANGAS, Helsinki 1979



Kartasta puuttuvat kohteet No:

- 2, 3, 4, 5, 6, 8, 10, 15, 16, 17, 19, 20, 26, 27, 28, 29, 30, 32, 36, 38, 39, 41, 42, 43, 46, 47, 48, 49, 50, 51, 52, 53, 56

## Negatiivi ja dialuettelo

Kuvat P. Halinen 1990

Neg. No	Dia No	
84364	22359	Haapavesi 37 Alamaa, yleiskuva löytöpaikasta, SW
84365-6	22360	Haapavesi 57 Kivelänmäki, yleiskuva löytöpaikasta, SE
84367-8	22361	Haapavesi 58 Koivuaho, yleiskuva löytöpaikasta, NWN
84369-70	22362	Haapavesi 61 IVO, yleiskuva itäiseltä löytöalueelta, W
84371	22363	Haapavesi 60 Lepustö, yleiskuva löytöpaikasta, EN
84372-3	22364	Haapavesi 61 IVO, yleiskuva ylemmän terassin päältä, NNE
84374-6	22365	Haapavesi 61 IVO, yleiskuva asuinpaikalta, WSW
84377	22366	Haapavesi 63 Niskapelto, yleiskuva löytöpaikasta, SSW
84378-9	22367	Haapavesi 64 Muuttola, yleiskuva löytöpaikasta, WNW
84380-2	22368	Haapavesi 65 Männistö, yleiskuva löytöpaikasta, ENE
84383-5	22369	Haapavesi 66 Uusi-rytky, yleiskuva asuinpaikasta, E
84386-7	22370	Haapavesi 11 Rytky, yleiskuva löytöpaikasta, N
84388-9	22371	Haapavesi 23 Veivo, yleiskuva kvartsiin löytöpaikasta, ENE
84390-1	22372	Haapavesi 67 Kangas, yleiskuva löytöpaikasta, E
84392-5	22373-4	Haapavesi 68 Kärsivä, yleiskuva asuinpaikasta, ENE
84396-8	22375	Haapavesi 35 Leukala, yleiskuva asuinpaikasta III, W
84399-400	22376	Haapavesi 35 Leukala, yleiskuva asuinpaikasta II, W
84401-4	22377	Haapavesi 35 Leukala, yleiskuva asuinpaikasta I, WSW
84405-6	22378	Haapavesi 14 ja 56 Sonnilla, yleiskuva asuinpaikasta, W
84407-9	22379	Haapavesi 22 Kivelä ja 48 Erkkilä, yleiskuva asuinpaikasta, NW
84410-1	22380	Haapavesi 21 Männikkö, yleiskuva asuinpaikasta, W
84412-3	22381	Haapavesi 70 Sakarila, yleiskuva pohjoisemmalla löytöpaikalta, N
84414-5	22382	Haapavesi 72 Ilmari, yleiskuva löytöpaikasta, NE
84416	22383	Haapavesi 25 Haapakoski, yleiskuva löytöpaikasta, ESE
84417-8	22384	Haapavesi 73 Viirikorpi, yleiskuva asuinpaikasta, WNW
84419-20	22385	Haapavesi 74 Kuusikoski, yleiskuva asuinpaikasta, ENE
84421-4	22386	Haapavesi 75 Salo, yleiskuva asuinpaikasta, NW
84425-6	22387	Haapavesi 76 Ahokangas, yleiskuva löytöpaikasta, E
84427-8	22388	Haapavesi 77 Mäntylä ja 78 Mäntylä E, yleiskuva asuinpaikoista, SE
84429-31	22389	Haapavesi 79 Nurmela ja Mäntylä, yleiskuva asuinpaikasta, NW

84432	22390	Haapavesi 80 Kotimäki, yleiskuva löytöpaikasta, NNW
84433-6	22391	Haapavesi 81 Hietala, yleiskuva asuinpaikasta, SW
84437	22392	Haapavesi 82 Mieluskoski, yleiskuva läntiseltä löytöalueelta, NNE
84438-9	22393	Haapavesi 82 Mieluskoski, yleiskuva itäisestä löytöalueesta, NW
84440-2	22394	Haapavesi 84 Ketola, yleiskuva asuinpaikasta, N
84443-4	22395	Haapavesi 83 Keskiaho, yleiskuva asuinpaikasta, NNW
84445	22396	Haapavesi 31 Aho, yleiskuva asuinpaikasta, NW
84446	22397	Haapavesi 89 Pyöreä, yleiskuva löytöpaikasta, ESE
84447	22398	Haapavesi 87 Junno, yleiskuva asuinpaikasta, NE



## HAAPAVESI 11 Rytky



84386  
YLEISKUVA LÖYTÖPAIKALTA, N

84387

## HAAPAVESI 14 ja 56 Sonnila



84405  
YLEISKUVA ASUINPAIKALTA, W

84406

HAAPAVESI 21 Mannikkö

8440

8441

YLEISKUVA ASUINPAIKALTA, W

HAAPAVESI 22 Kivelä ja 48 Erkkilä

84407

84409

YLEISKUVA ASUNPAIKALTA, NW

I-III VIITTAAVAT TEKSTIIN

## HAAPAVESI 23 Veivo



84388

84389

YLEISKUVA KUARTSIN LÖYTÖPAIKALTA, ENE

## HAAPAVESI 25 Haapakoski



84416  
YLEISKUVA LÖYTÖALUELTA, ESE

HAAPAVESI 31, 42, 43 Aho

8445  
YLEISKUVA ASUINPAIKALTA, N.W.

## HAAPAVESI 35 Leukala



84397  
YLEISKUVA ASUINPAIKKA-ALUELTA III, W

84398



HAAPAVESI 35 Leukala



84401  
YLEISKUVA ASUINPAIKKA-ALUELTA I, WSW

84403

84404



84399  
YLEISKUVA ASUINPAIKKA-ALUELTA II, W

84400

(22)

4.5.6, 4.7

HAAPAVESI 37 Alamaa

F. 84364  
YLEISKUVA LÖYTÖPAIKASTA, SW

1/2

## HAAPAVESI 57 Kivelänmäki



84365  
YLEISKUVA LÖYDÖPAIKALTA, SE

123

84366

114

## HAAPAVESI 58 Koivuaho



84367

YLEISKUVA LÖYTÖPAIKALTA, NWN

84368

## HAAPAVESI 60 Lepustö



84371  
YLEISKUVA LÖYTÖPAIKALTA, EN


## HAAPAVESI 61 IVO



84369

84370

YLEISKUVA ITÄISELTÄ LÖYTÖALUELTA, W



84372

84373

YLEISKUVA YLEMMÄN TERASSIN PÄÄLTÄ, NNE

③  
110, 111

## HAAPAVESI 61 IVO



84374  
YLEISKUVA ASUINPAIKALTA, WSW

84376

## HAAPAVESI 63 Niskapelto



94377  
YLEISKUVA LÖYTÖPAIKALTA, SSW



HAAPAVESI 64 Muuttola

84375

84378


YLEISKUVA LÖYTÖPAIKALTA, WNW

## HAAPAVESI 65 Männistö



84380  
84382  
YLEISKUVA LIUSKE-ESINEEN KATTELUMAN LÖYDÖPAIKALTA, ENE

## HAAPAVESI 66 Uusi-Rytky



84383

YLEISKUVA ASUINPAIKALTA, E

84385

## HAAPAVESI 67 Kangas



84390

YLEISKUVA LÖYTÖALUELTA, E

## HAAPAVESI 68 Karsivä



84392  
YLEISKUVA ASUINPAIKKA-ALUEelta, ENE

84394

84395

## HAAPAVESI 70 Sakarila




84412

84413

YLEISKUVA PÖHJOISEMMALTA LÖYTÖPAIKALTA, N

HAAPAVOEN KUNNAN NUORISOSIHTTÄRI JOHANNES JAASTAMOINEN KAIVAA KOEKUOPPA

## HAAPAVESI 72 Ilmari



84414  
YLEISKUVA LÖYTÖALUEelta, NE

84415

HAAPAVESI 73 Viirikorpi


8447

YLEISKUVA ASUNPAIKALTA, WNW

8448



## HAAPAVESI 74 Kuusikoski



84420

84419

YLEISKUVA ASUINPAIKALTA, ENE



84421

84424

YLEISKUVA ASUINPAIKALTA, NW

## HAAPAVESI 76 Ahokangas



84426  
YLEISKUVA LÖYTÖPAIKALTA, E

84425

## HAAPAVESI [77] Mäntylä ja [78] Mäntylä E



84427

84428

YLEISKUVA ASUINPAIKOILTA, SE

## HAAPAVESI 79 Nurmela ja Mäntylä



24423

YLEISKUVA ASUINPAIKALTA, NW

24431



84432  
YLEISKUVA LÖYTÖPAIKALLE, NNW

HAAPAVESI 81 Hietala



84433  
YLEISKUVA ASUINPAIKALTA, SW

84435

84436

HAAPAVESI 82 Mieluskoski



84437  
YLEISKUVA LÄNTISELTÄ LÖYTÖALUEelta, NNE

40 B  
7.10.7.11



84438  
YLEISKUVA ITÄISELTÄ LÖYTÖALUEelta, NW

84439



HAAPAVESI 83 Keskiäho



84443

84444

YLEISKUVA ASUINPAIKALTA, NNW



84442

84440

YLEISKUVA LÖYÖ ALUELTA, N



84447

YLEISKUVA ASUINPAIKALTA, NE

## HAAPAVESI 89 Pyöreä



84446  
YLEISKUVA ALUEelta, KSE