


Esa Mikkola

Halikon kunnan kiinteiden muinaisjäännösten inventointi

2.-30.9.1998



MUSEOVIRASTO

arkeologian osasto

1999

Tiivistelmä

Halikon kunnan kiinteiden muinaisjäännösten perusinventointi

Tutkimuksen suorittaja: Museoviraston arkeologian osasto

Inventoinnin suorittaja: FM Esa Mikkola

Selostus inventoinnista:

Koko Halikon kunnan alueen kattava inventointi oli tehty edellisen kerran vuonna 1955. Kiinteiden muinaisjäännösten nykykunnan tarkastaminen intensiivisen maankäytön alueella katsottiin välttämättömäksi. Inventointi toteutettiin syyskuussa 1998. Entuudestaan tunnettujen kiinteiden muinaisjäännöskohteiden tarkastamisen lisäksi inventoinnissa etsittiin kivistä asuinpaikkoja tietyiltä rantakorkeuksilta ja maalajeilta sekä testattiin rautakauden asuinpaikkojen sijoittumista ennustavaa mallia. Myös kuppikallio- ja kuppikivikohteiden paikallistamiseen paneuduttiin. Inventoinnissa tarkastettiin myös useita kymmeniä irtolöytökohteita, joista osa osoittautui kiinteiksi muinaisjäännöksiksi. Inventoinnin yhteydessä löydettiin 21 entuudestaan tuntematonta kiinteää muinaisjäännöstä. Suurin osa näistä uusista kohteista oli uhrikuppikiviä ja -kallioita (10 kpl) ja kivistä asuinpaikkoja (5 kpl). Lisäksi Puotilan Wuorenrinta -nimisen talon pihamaan viemärikaivannoista löydettiin viikinkiaikainen miekka, hopearisti, pronssikoruja sekä erilaisten rautaesineiden kappaleita. Kyseessä on viikinkiaikainen kalmisto, jossa tullaan kenttäkaudella 1999 tekemään koekaivaus.

Löydöt päänumeroittain:

Kivikauden löydöt: KM 31397 Hevonpää Alitalo
KM 31398 Pappila Portaanpää
KM 31405 Nummi Kettuojanpelto
KM 31406 Sauvonkylä Kivilä
KM 31407 Sauvonkylä Kupparinmäki
KM 31408 Melkola Melkola

Rautakauden löydöt KM 30985 Puotila Wuorenrinta
KM 31400 Yttelä Lampola Pajapelto
KM 31401 Yttelä Lampola 2
KM 31402 Yttelä Lampola 3
KM 31403 Märy Riihikankare
KM 31404 Märy Krapuoja

Hist. ajan (?) löydöt KM 31399 Meisala Soikvuori S

Kenttätutkimusaika: 2.-30.9.1998

Tutkimuskustannukset: Museovirasto arkeologian osasto 75 000 mk

Tutkimusraportti: Esa Mikkola 24.3.1999, Museoviraston arkeologian osaston topografinen arkisto

Sisällysluettelo

1	Johdanto	2
2	Fyysinen ympäristö	3
2.1	Maaperä ja maalajijakaumat	4
3	Luettelo Halikon alueen kiinteistä muinaisjäänöksistä, tentatiivikohteista sekä kätkölöydöistä (excel-tilukkomuodossa)	5
4	Luettelo Halikon alueelta Kansallismuseon kokoelmiin luetteloiduista irto- ja kaivauslöydöistä	
4.1	Kivikauden lappuluettelo täydenettynä	8
4.2	Metallikausien lappuluettelo täydennettynä	12
5	Kiinteät muinaisjäänökset (MJ-rekisteriin syötettyjen tietojen tulosteet)	14
6	Tentatiivikohteet	87
7	Kätkölöydöt	89
7.1	Mustamäki	89
7.2	Talola Kaikumäki	90
8	Lopuksi	90
9	Karttaliitteet	91
10	Diapositiiviluettelo	120
11	Negatiiviluettelo	122
12	Kuvataulut	124

Lähdeluettelo

1 Johdanto

Halikon kunnan alueella ei oltu tehty 1950-luvun jälkeen kattavaa kiinteiden muinaisjäännösten perusinventointia. Anna-Kerttu Koskimiehen vuoden 1955 inventoinnissa käytettiin kansatieteestä tuttua haastattelumenetelmää irtolöytötietojen tarkastamiseksi. Ajan henkeen ei kuulunut tarkastettujen löytöpaikkojen koordinaattien kirjaaminen eikä yleis- tai yksityiskohtakarttojen piirtäminen. Muutenkin sekavista kylänrajoistaan kuuluisan pitäjän löytötietojen kirjaaminen kylän ja tilan tarkuudella ei ole osoittautunut kovinkaan hyödylliseksi ratkaisuksi. Vain muutama kohde on nykyään näiden tietojen valossa paikannettavissa. Halikon alueen arkeologista tutkimusta aina 1980-luvulle asti voidaan luonnehtia satunnaisiksi. 1980-luvun lopulla tehdyt moottoritelinjan ja ratalinjan oikaisun osainventoinnit antoivat olettaa alueella olevan runsaasti vielä tuntemattomia kiinteitä muinaisjäännöksiä. Kunnasta tunnetaan suuri määrä kivikautisia irtolöytöjä. Suurin osa tunnetuista kiinteistä muinaisjäännöksistä on kuitenkin rautakauden lopulle ajoittuvia. Tämän epäsuhdan selvittäminen eli entuudestaan tuntemattomien kivikautisten kohteiden etsiminen muodosti inventoinnin peruslähtökohdan unohtamatta kaikkien tunnettujen kiinteiden muinaisjäännösten nykyisen kunnan sekä lukuisten irtolöytökohteiden tarkastamista.

Inventointi toteutettiin Museoviraston arkeologian osaston rahoittamana 2.-30.9.1998. Inventoinnin kenttätyöosuuden toteutti FM Esa Mikkola, jolla oli avustajana HuK Maria Inkiläinen valtionhallinnon harjoittelijan ominaisuudessa kahden viikon ajan. Kristiina Mannermaa avusti inventointia vapaaehtoisena viikon ajan.

Puotilan Wuorenrinnan pelastusdokumentointi keskeytti inventoinnin vajaaksi viikoksi. Vapaaehtoisina tutkimusavustajina toimivat Esa Hertell, Minna Falck ja Satu Perälä. Kunnan perusinventoinnin jälkeen allekirjoittanut inventoi Halikon läntisen ohitustien aluetta. Tämän lisäinventoinnin tulokset on sisällytetty tähän kertomukseen. Kyseisestä inventoinnista on oma raporttinsa Museoviraston arkeologian osaston topografisessa arkistossa. Inventoinnin raportointivaiheessa kaikki kohteet on allekirjoitaneen toimesta viety Museoviraston muinaisjäännösrekisteriin, josta saadut tulosteet muodostavat tämän inventointikertomuksen rungon. Muinaisjäännösrekisteriin vienti on tehty Pirjo Uion kirjoittamien ohjeiden mukaisesti.

Halikon kunnan alueelta tunnetaan 58 kiinteää muinaisjäännöstä, joista osa jakautuu useampaan alakohteeseen. Hirvikallion Rikalanmäki esimerkiksi on jaettavissa 7 alakohteeseen ja Puotilan Puotila viiteen alakohteeseen. Toisin sanoen yksi kiinteä muinaisjäännös voi muodostua useasta eritai samanaikaisesta asuinpaikasta, yhdestä tai useammasta kalmistosta ja useista kuppikivistä tai -

kallioista. Käytännössä kaikki alle 200 metrin päässä toisistaan sijaitsevat kohteet, joita eivät nykyiset tai muinaiset luonnonesteet kuten kalliot, joet tai harjut erota toisistaan, on luettu yhden MJ-päätunnuksen alle.

Näistä MJ-rekisteriin viedyistä kohteista kivikautisia asuinpaikkoja on 18 kappaletta, joista neljä entuudestaan tuntematonta löytyi inventoinnin yhteydessä (Sauvonkylä Martinoja Kivilä, Nummi Kettuoja, Hevonpää Alatalon pelto ja Sauvonkylä Kupparinmäki). Inventoinnin yhteydessä löytyi myös viisi entuudestaan tuntematonta rautakautista asuinpaikkaa (Leinon Pekan pelto, Mörlingin pelto, Puotila Kannikon makasiini, Puotila Sydänpelto, Yttelä Lampola 3). Kuppikiviä ja kuppikallioita löytyi inventoinnin yhteydessä yksitoista. Näistä neljä Puotilasta, kolme Rikalanmäestä, kaksi Lampolasta sekä yksi Muntolasta. Lisäksi Puotilan Wuorenrinnasta löydettiin rautakautinen kalmisto. Toisin sanoen inventointi osoittautui erittäin onnistuneeksi. Tästä huolimatta onnistuivat löytämään mitä todennäköisemmin vain osan alueen kiinteistä muinaisjäännöksistä.

Halikon alueelta tunnetuimman löydön, Joensuun Majalan hopea-aarteen löytöpaikka sijaitsee nykyisin Salon kaupungin alueella, ja on siten jouduttu jättämään pois tästä inventointikertomuksesta. Halikon aarretta on viimeksi käsitellyt Paula Purhonen väitöskirjassaan Kristinuskon saapumisesta Suomeen (1998). Muita kätkölöydöiksi luokiteltavia löytöjä ovat Talolan Kaikumäen asekatko sekä Mustamäen pronssikorukatko. Kummastakaan kohteesta ei ole kaivaustutkimuksista huolimatta löydetty merkkejä kiinteästä muinaisjäännöksestä.

2 Fyysinen ympäristö

Halikko kuuluu lounaiseen viljelyalueeseen ja siinä Salon mäkiseutuun. Alueelle on tyypillistä maiseman mäkisyyden tuoma rikkonaisuus ja vastavuoroisesti laajojen peltoaukeiden ja jokilaaksojen luoma avoimuus ja avaruus. Relatiiviset korkeuserot ovat alueella huomattavat (Vuorela 1993:15). Peltoaukeiden keskellä esiintyy usein kankaremaisista mäkiä ja kalliopaljastumia, jotka kallioperän epätasaisuus ja kumpuilevuus on synnyttänyt. Nämä kumpareet ovat osoittautuneet erittäin potentiaalisiksi kiinteiden muinaisjäännösten löytöpaikoiksi. Hyvänä esimerkkinä mainittakoon Märlyn kylän eteläpuolinen peltoaukea, jossa jokaisella kankareella on merkkejä rautakautisesta asutuksesta ja useisiin kalliopaljastumiin on kaiverrettu kuppeja.

Alueen tärkein vesistö, Halikonjoki, saa alkunsa Kuusjokena, virtaa Halikon kunnan halki ja laskee mereen Halikonlahden pohjukassa. Halikonjoen valuma-alue on 307 km², josta peräti 40% on peltoa.

Lännessä ja pohjoisessa valuma-alue rajoittuu Paimionjoen vesistöön ja idässä Uskelanjoen vesistöön. Joen valuma-alue on järvetön. Halikonjoki on nykyisin virtaamaltaan melko vaatimaton, sillä sen keskivirtaamaksi on arvioitu 3 m³/s ja ylivirtaamaksi (HQ) 66 m³/s. (Perttula & Häkkinen 1995:4) Halikonjoen tärkeimmät sivuhaarat ovat Vaskionjoki Halikon pohjoisosassa, Alustajoki Melkolassa sekä Myllyoja Märyssä. Kallioperän ruhjelaaksoihin jääkauden jälkeen kerääntyneiden savikoiden läpi virratessaan joki on uurtanut itselleen syvän uoman, jonka rinteet kuuluvat maanvyörymäriskialttiisiin alueisiin (Aartolahti 1973:53 fig. 33). Halikon toisen merkittävän vesireitin muodostaa Immalanjoki, joka tunnetaan myös Kealan-, Purilan- ja Meisalanjokena. Se on huomattavasti Halikonjokea pienempi, mutta maisemaa muokkaavana tekijänä ehkä merkittävämpi, sillä se kulkee laajempien savikkoalueiden halki. Immalanjokilaaksossa on merkittävä rautakautisten löytöjen ja kiinteiden muinaisjäännösten keskittymä. Muntolan Isoriihenmäen merovingi- ja viikinkiaikainen polttokenttäkalmisto ja Kaninkolan Hiisimäen kansainvaellusaikainen kalmistoalue sijaitsevat alle 300 metrin päässä nykyisestä jokiuomasta.

2.1 Maaperä ja maalajijakautuma

Maaperä on kovettumattomista maalajeista syntynyt kalliota peittävä irtomaakerros, joka pääosin on syntynyt jääkauden aikana. Halikon ja Salon ydinalueen maaperäkartoista (2021 08 Halikko, 2021 09 Vaskio, 2021 11 Salo ja 2021 12 Pertteli) digitoidun aineiston perusteella alueen maalajijakauma on seuraava: savea on 49%, kalliomaata 27%, karkeaa hietaa ja hiekkaa kumpaakin 4,4% ja moreenia 11,7% (Mikkola 1996:88). Maaperäkartat kuvaavat maalajia metrin syvyydellä maan pinnasta.

Maaperäkarttojen käyttö inventoinnin apuvälineenä on tunnetusti yleistä. Halikon alueen kivikautisten kohteiden paikantamisessa ne ovat osoittautuneet korvaamattomiksi. Pappilan Vuohikallion, Kumion Martinojan Kivilän, Sauvonkylän Kupparinmäen, Nummenkylän Kettuojanpellon ja Sikaojan kivikautiset asuinpaikat ovat löytyneet kaikki maaperäkarta-analyysin tuloksena. Karkean hiedan esiintyminen tietyllä rantakorkeudella korreloi selkeästi kivikautisten asuinpaikkojen esiintymisen kanssa Halikossa. Nuoremman rautakauden asuinpaikkojen suhde litorinasavikoiden ympäröimiin kalliomaeesiintymiin on kiistaton. Vanhemman ja keskisen rautakauden kohteet Salon alueella puolestaan korreloivat moreenesiintymien kanssa (Mikkola 1996:93-5, kuvat 5, 6 ja 7). Halikossa vastaavaa ilmiötä ei vanhemman rautakauden kohteiden puuttumisen vuoksi voida todeta.

MJREK	KOHDE	PK-lehti	PAIKANNIMI	TYYPPI	AJOITUS	X	Y	Z	Aikaisemmat tutkimukset	Luokka
73 01 0001		2021 05	Böylä Linnavuori	muinaislinna	rautakausi?	6696.10	2437.05	n. 75	inv. A.-K. Koskimies 1955	1
73 01 0002		2021 05	Kinnarpyöli Pyhäloukas	hautaröykkiöitä 2 kpl	pronssikausi	6697.80	2438.30	65-70	Mauno Vanhalinna 1961	1
73 01 0003		2021 05	Hevonpää Alitalon (Alimmaisen talon) pelto	asuinpaikka	kivikausi	6696.40	2439.53	45	inv. E. Mikkola 1998	2
73 01 0004		2021 06	Konkola Aro	asuinpaikka	kivikausi	6700.44	2438.33	29-35	tark. A. Arponen 1986	2
73 01 0005		2021 06	Konkola Ilola Yläpelto RN:o 1:24	asuinpaikka	kivikausi	6700.84	2437.83	37-39	tark. A. Arponen 1986	2
73 01 0006		2021 06	Konkola Ilola Alapelto RN:o 1:24	asuinpaikka	kivikausi	6700.88.	2437.19	28	kaiv. A. Arponen 1986	3
73 01 0007		2021 06	Pappila Portaapä RN:o 2:93	asuinpaikka	kivikausi	6701.14	2438.00	28-29	tark. A. Arponen 1986	2
73 01 0008		2021 06	Pappila Väljälä RN:o 2:7	asuinpaikka	kivikausi	6700.91	2438.27	30	tark. A. Arponen 1986	2
73 01 0009		2021 06	Pappila Ahola RN:o 2:5	asuinpaikka	kivikausi	6700.97	2437.75	30	kaiv. A. Arponen 1986	3
73 01 0010		2021 06	Hajala Kunnalliskoti RN:o 1:32	asuinpaikka	kivikausi	6701.05	2438.98	38-40	tark. A. Arponen 1986	2
73 01 0011		2021 07	Angelniemi Kaxunge Hakoniitty	hautaröykkiö	pronssikausi	6683.72	2441.18	15-20	inv. A.-K. Koskimies 1955	1
73 01 0012		2021 08	Kokkila Tammenpää	röykkiökalmisto	pronssikausi	6690.05	2441.35	n. 20	inv. A.-K. Koskimies 1955	1
73 01 0013		2021 08	Ruska Protkeli (Prookeli)	röykkiö	pronssikausi	6698.34	2440.05	n. 40	inv. A.-K. Koskimies 1955	1
73 01 0014	1	2021 08	Kaninkola Hiisimäki	röykkiö ja polttokenttäkal	rautakausi/kansai	6694.80	2444.83	40-50	kaiv. A.-L. Hirviluoto 1987	2
73 01 0015		2021 08	Meisala Purila Haukkamäki	hautaröykkiöitä 2 kpl	pronssikausi	6693.40	2445.87	60	inv. A.-K. Koskimies 1955	1
73 01 0016		2021 08	Meisala Meisala	kuppikivi	rautakausi	6693.33	2446,34	18	inv. A.-K. Koskimies 1955	1
73 01 0017		2021 08	Meisala Meisala Soikvuori S	viljelyröykkiöitä	hist. aika	6693.88	2446.32	22-31	inv. Esa Mikkola 1998	2
73 01 0018		2021 08	Vuorentaka Vankkurimäki	hautaröykkiö	pronssikausi	6694.70	2447.74	n. 70	inv. A.-K. Koskimies 1955	1
73 01 0019		2021 08	Lempilä Lempilä	hautaröykkiö	rautakausi	6695.62	2445.24	35-40	tark. A.-L. Hirviluoto 1969	2
73 01 0020	1	2021 08	Viurila Kaunelan palsta Rantatorppa	polttokenttäkalmisto	rautakausi	6696.80	2448.78	7,5-10	inv. A.-K. Koskimies 1955	1
73 01 0020	2	2021 08	Viurila Kaunelan palsta Rantatorppa	kuppikivi	rautakausi	6696.82	2448.84	5	inv. A.-K. Koskimies 1955	1
73 01 0021		2021 08	Hirvikallio Rikala Linnamäki	muinaislinna	rautakausi	6697.90	2448.00	n. 60	Hj. Appelgren-Kivalo 1891	1
73 01 0022	1	2021 08	Hirvikallio Rikalanmäki Tuominen	ruumiskalmisto	rautakausi	6698.40	2448.58	n. 40	aiv. J. Leppä-aho 1950, 1951 ja 19	1
73 01 0022	2	2021 08	Hirvikallio Rikalanmäki A	asuinpaikka	pronssikausi	6698.35	2448.52	37-38	kaiv. K. Seppänen 1976, 1977 1978	2
73 01 0022	2	2021 08	Hirvikallio Rikalanmäki B	asuinpaikka	pronssikausi	6698.25	2448.54	25-28	kaiv. K. Seppänen 1976, 1977 1978	2
73 01 0022	3	2021 08	Hirvikallio Rikalanmäki	asuinpaikka	rautakausi	6698.35	2448.55	20-40	kaiv. K. Seppänen 1976, 1977 1978	2
73 01 0022	4	2021 08	Hirvikallio Rikalanmäki	polttokenttäkalmisto	rautakausi	6698.20	2448.47	30-32	kaiv. K. Seppänen 1977	2
73 01 0022	5	2021 08	Hirvikallio Rikalanmäki	kuppikivi	rautakausi	6698.30	2448.60	n. 23	inv. Esa Mikkola 1998	1
73 01 0022	6	2021 08	Hirvikallio Kaijankallio 1	kuppikivi	rautakausi	6698.10	2448.39	n. 25	inv. Esa Mikkola 1998	1
73 01 0022	6	2021 08	Hirvikallio Kaijankallio 2	mahd. kuppikivi	rautakausi	6698.12	2448.34	n. 25	inv. Esa Mikkola 1998	1
73 01 0022	7	2021 08	Hirvikallio Kotimäki (Rikalanmäen ja Linnamäen välinen p	asuinpaikka	rautakausi	6698.03 -1	2448.15 -2	15-20	ark. A.-L. Hirviluoto ja I. Tomanter	2
73 01 0023		2021 08	Joensuu Halikonjoki	asuinpaikka	rautakausi	6698.65	2449.15	n. 15-20	kaiv. Elina Saloranta 1989	3
73 01 0024		2021 08	Rikala Lempolanmäen etelärinne (Leinon Pekan pelto)	asuinpaikka	rautakausi	6698.20	2448.00	17-21	inv. Esa Mikkola 1998	2
73 01 0025	1	2021 08	Rikala Kihinen Mäkelä	kuppikallio	rautakausi	6698.75	2448.15	30	Elina Saloranta 1990	1
73 01 0025	2	2021 08	Rikala Kihinen Kihistenmäki S (Mäkelä, Nummila ja Mäkir	asuinpaikka	rautakausi	6698.68	2448.30	20-25	kaiv. E. Saloranta 1990 ja 1991	3
73 01 0025	3	2021 08	Rikala Kihistenmäki SW	asuinpaikka?	rautakausi	6698.68	2448.06	19.20	inv. Esa Mikkola 1998	2
73 01 0026		2021 08	Puotila Wuorenrinta	ruumiskalmisto?	rautakausi	6698.85	2448.09	n. 43	inv. Esa Mikkola 1998	2
73 01 0027	1	2021 08	Puotila Puotila Sydänpelto	asuinpaikka	rautakausi	6699.10	2448.40	15-30	inv. Esa Mikkola 1998	2

73 01 0027	2	2021 08	Puotila Puotila Tavasti 1	kuppikallio	rautakausi	6699.06	2448.42	n. 30	inv. Esa Mikkola 1998	1
73 01 0027	3	2021 08	Puotila Puotila Tavasti 2	kuppikallio	rautakausi	6699.10	2448.36	33	inv. Esa Mikkola 1998	1
73 01 0027	4	2021 08	Puotila Puotila Tavasti 3	kuppikallio	rautakausi	6699.03	2448.40	n. 32	inv. Esa Mikkola 1998	1
73 01 0027	5	2021 08	Puotila Puotila Tavasti 4	kuppikallio	rautakausi	6699.01	2448.44	30-35	inv. Esa Mikkola 1998	1
73 01 0028		2021 08	Puotila Mörlingin pelto	asuinpaikka	rautakausi	6698.96	2447.98	24-26	inv. Esa Mikkola 1998	2
73 01 0029		2021 08	Puotila Kannikon makasiini	asuinpaikka	rautakausi	6699.78	2447.80	n. 28	inv. Esa Mikkola 1998	2
73 01 0030		2021 08	Pappila Kirkonmäki	polttokenttäkalmisto	rautakausi	6699.10	2449.00	30	Appelgren 1886	2
73 01 0031		2021 08	Puotila Virtalahti	asuinpaikka?	kivikausi?	6699.40	2447.15	35-40	inv. A.-K. Koskimies 1955	2
73 01 0032		2021 08	Pailinna Linnamäki	linnavuori	rautakausi?	6699.06	2444.76	n. 80	inv. A.-K. Koskimies 1955	1
73 01 0033	1	2021 09	Muntola Isorihnenmäki	polttokenttäkalmisto	rautakausi	6700.10	2442.95	n. 45	kaiv. A. Sarvas 1968 ja 1969	1
73 01 0033	2	2021 09	Muntola Montola	kuppikallio	rautakausi	6700.02	2442.85	n. 42	inv. Esa Mikkola 1998	1
73 01 0034		2021 09	Piintilä Piintilä	linnavuori?	rautakausi?	6701.95	2441.95	n. 50	inv. A.-K. Koskimies 1955	1
73 01 0035		2021 09	Yttelä Lampola 1 Pajapelto	kalmisto	rautakausi	6701.06	2447.26	27-29	Appelgren 1886/Pentinen 1996	2
73 01 0036	1	2021 09	Yttelä Lampola 2	asuinpaikka	rautakausi	6700.95	2447.43	37	inv. E.Mikkola 1998	2
73 01 0036	2	2021 09	Yttelä Lampola 2 (Poutiainen 1989 kohde 8)	kuppikallio?	rautakausi	6701.04	2447.32	n. 35	. H. Poutiainen 1989/E. Mikkola 1	2
73 01 0037	1	2021 09	Yttelä Lampola 3 (Poutiainen 1989 kohde 9)	asuinpaikka	rautakausi	6700.98	2447.56	40	. H. Poutiainen 1989/E. Mikkola 1	1
73 01 0037	2	2021 09	Yttelä Lampola 3	kuppikivi	rautakausi	6700.96	2447.58	38	. H. Poutiainen 1989/E. Mikkola 1	1
73 01 0038		2021 09	Yttelä Lampola 4 (Markulan rajalla)	kuppikallio	rautakausi	6700.72	2447.62	n.30	inv. Esa Mikkola 1998	1
73 01 0039		2021 09	Yttelä Haavisto-Heikki (Poutiainen 1989 kohde 10)	talonpohja	hist. aika	6701.12	2447.94	40	inv. H. Poutiainen 1989	2
73 01 0040	1	2021 09	Märy Riihikankare (Poutiainen 1989 kohde 3)	asuinpaikka	rautakausi	6702.44	2446.74	26-31	kaiv. E. Mikkola 1994, 1995	1
73 01 0040	2	2021 09	Märy Riihikankare	kuppikallio	rautakausi	6702.44	2446.74	26-31	kaiv. E. Mikkola 1994, 1995	1
73 01 0041		2021 09	Märy Krapuoja (Poutiainen 1989 kohde 4)	asuinpaikka	rautakausi	6702.05	2446.65	22,5	kaiv. E. Mikkola 1994, 1995	2
73 01 0042		2021 09	Märy Myllyoja (Poutiainen 1989 kohde 7)	kuppikallio	rautakausi	6701.12	2447.02	10	kaiv. E. Mikkola 1994, 1995	1
73 01 0043	1	2021 09	Märy Munismäki (Poutiainen 1989 kohde 5)	asuinpaikka	rautakausi	6701.92	2446.42	27,5	kaiv. E. Mikkola 1994, 1995	1
73 01 0043	2	2021 09	Märy Munismäki (Poutiainen 1989 kohde 5)	kuppikallio	rautakausi	6701.92	2446.42	27,5	kaiv. E. Mikkola 1994, 1995	1
73 01 0044		2021 09	Märy Asumettä (Poutiainen 1989 kohde 6)	asuinpaikka	rautakausi	6701.90	2446.42	27,5	kaiv. E. Mikkola 1994, 1995	2
73 01 0045		2021 09	Märy Alisatuli (Lauttankorva)	hautapaikka	rautakausi	6701.62	2446.21	45-47	tark. E. Mikkola 1996	2
73 01 0046		2021 09	Märy Pihko (Poutiainen 1989 kohde 2)	2 kuppikiveä	rautakausi	6702.54	2446.32	n. 35	tark. E. Mikkola 1994, 1995	1
73 01 0047	1	2021 09	Märy Yli-Satuli Kaakanmäki (Poutiainen 1989 kohde 1)	kalmisto?	rautakausi	6702.66	2446.40	n. 40	tark. E. Mikkola 1994, 1995	2
73 01 0047	2	2021 09	Märy Yli-Satuli Kaakanmäki (Poutiainen 1989 kohde 1)	kuppikivi?	rautakausi	6702.66	2446.40	n. 40	tark. E. Mikkola 1994, 1995	2
73 01 0048		2021 09	Märy Sairaala RN:o 6:37	asuinpaikka	kivikausi	6702.95	2447.15	n. 45	tark. A.-L. Hirviluoto 1984	2
73 01 0049		2021 09	Ali-Häävälä Linnamäki	linnavuori?	rautakausi?	6704.00	2445.95	45	inv. A.-K. Koskimies 1955	1
73 01 0050		2021 09	Märy Sikamäki	asuinpaikka	kivikausi	6703.88	2445.80	n. 45	tark. A.-L. Hirviluoto 1980	2
73 01 0051		2021 09	Nummi Kettuojan pelto	asuinpaikka	kivikausi	6703.35	2448.51	47-48	inv. Esa Mikkola 1998	2
73 01 0052		2021 09	Nummi Urheilutie 15	asuinpaikka	kivikausi/nuorake	6703.20	2447.94	45-50	kaiv. A.-L. Hirviluoto 1983	2
73 01 0053		2021 09	Nummi Märyn risteys	asuinpaikka	kivikausi	6706.02-05	2447.65-72	n. 45	tark. A.-L. Hirviluoto 1980	2
73 01 0054		2021 09	Kumio Martinoja Kivilä	asuinpaikka	kivikausi	6709.02	2440.55	55	inv. Esa Mikkola 1998	2
73 01 0055		2021 09	Sauvonkylä Kupparinmäki	asuinpaikka	kivikausi	6709.41	2442.10	55	inv. Esa Mikkola 1998	2
73 01 0056		2021 09	Melkola Melkola	asuinpaikka	kivikausi	6706.84	2444.62	53-57	tark. A. Sarvas 1968	2

3. HALIKON KIINTEÄ MUINAISJÄÄNNÖKSET, TENTATIIVIKOhteet JA
KÄTKÖLÖYDÖT

73 01 0057		2021 12	Pappila Vuohikallio	asuinpaikka	kivikausi/nuorake	6701.10	2450.20	46-50	kaiv. E. Mikkola 1995,1996 ja 199	2
73 01 0058		2021 12	Somerojan uhrilähde	kulttipaikka	esihistoriallinen?	6707.00	2450.22	87		
73 00 0001	tentatiivi	2021 08	Hirvikallio Torkkelin pelto	asuinpaikka?	rautakausi?	6697.80	2447.80	n. 17	inv. Esa Mikkola 1998	2
73 00 0002	tentatiivi	2021 09	Kultola Takala/ Hannula	asuinpaikka?	kivikausi	6701.80-89	2440.06-18	n. 45		
73 00 0003	tentatiivi	2021 09	Kultola Katunpää	ruumishauta?	ristiretkiaika	6700.28	2446.35	21	tark. A.-L. Hirviluoto 1966	2
73 00 0004	tentatiivi	2021 09	Yttelä Mattila (Ketunpesänahde)	kalmisto?	rautakausi	6700.46	2448.04	n. 36-40	inv. Esa Mikkola	2
73 00 0005	tentatiivi	2021 09	Nummi Sikaoja	asuinpaikka?	kivikausi?	6703.51	2448.57	55	inv. Esa Mikkola 1998	2
73 00 0006	tentatiivi	2022 04	Kutila Tapani	asuinpaikka?	kivikausi	6710.52	2438.94	55		
73 00 0007	tentatiivi	2022 07	Sauvonkylä Pyykankare	asuinpaikka?	kivikausi	6710.15	2441.44	60	inv. A.-K. Koskimies 1955	2
73 04 0001	löytöpaikk	2021 08	Mustamäki Lastenkoti	kätkö	rautakausi	6698.44	2447.44	30	koekaiv. A. Sarvas 1968	3
73 04 0002	löytöpaikk	2021 09	Talola Kaikumäki	kätkö	rautakausi	6699.45	2441.20	31	tark. E. Kivikoski 194	
73 09 0001	luonnonm.	2021 09	Piintilä Ratsumiehen hauta	luonnonmuodostuma	-	6705.62	2441.96	n. 95	inv. A.-K. Koskimies 1955	-

KIVIKAUDEN LAPPULUETTELO

KM NUMERO	TYYPPI	LÖYTÖPAIKKA	MUSEON KOKOELMIIN TOI
2025:4	talta	Piintilän rusthollin lähistöltä	Björck 1880
2436:4	tasataltta	Ruuhikoski Sepänahde	Appelgren 1885
2436:5	tasataltta	Märyn kylästä sepältä	Appelgren 1885
2436:6	kourutalтта	Kumio Hakala	Appelgren 1885
2803:2	kourutalтта	Seppälä Märy????	E. Aspelin 1891
2823:1	vasarakirves	Sipilän tilan maalta ??	G. Puuska 1892
2823:2	pieni reikäkivi	Sipilän tilan mailta	G. Puuska 1892
2823:3	poikkikirves	Kuusjoki, Skraatarla	G. Puuska 1892
3187:11	kivikirves		A. Petterson 1895
3187:12	keihäänkärjen teräkatkelma		A. Petterson 1895
3187:13	keihäänkärjen teräkatkelma		A. Petterson 1895
3187:14	keihäänkärjen teräkatkelma		A. Petterson 1895
3187:15	tasataltta		A. Petterson 1895
3187:16	kourutalтта		A. Petterson 1895
3187:17	suippopäisen asean katk.		A. Petterson 1895
3187:18	kourutalтта		A. Petterson 1895
3187:19	tasataltta		A. Petterson 1895
3316:17	hioinlaaka	Yttelä Lampola	?
3684:1	keihäänkärki	Vaskio Juva Syrjälä	A. Petterson 1899
3684:2	hioinkivi	Sauvonkylä Pyykankare	A. Petterson 1899
3684:3	keihäänkärjen teräkatkelma	Sauvonkylä Pyykankare	A. Petterson 1899
3684:4	halj. reikäkivi	Sauvonkylä Mikkola Mäkilä	A. Petterson 1899
3684:5	tasataltta	Sauvonkylä	A. Petterson 1899
3684:6	tasataltta	Ammakko Poukari	A. Petterson 1899
3684:7	kourutalтта	Ruuhikoski Sepänahde	A. Petterson 1899
3684:8	tasataltta	Sauvonkylä Koskenpää Korvenpää	A. Petterson 1899
4113	piisaha	Hulvela Pitkäporras	J. Rinne 1902
5512:2	kourutalтта	Halikko tai Uskela	A. Armfelt 1910
5512:3	kourutalтта	Halikko tai Uskela	A. Armfelt 1910
5512:4	kivikirves tai taltta	Halikko tai Uskela	A. Armfelt 1910
5512:5	kivikirves tai taltta	Halikko tai Uskela	A. Armfelt 1910
5512:6	kivikirves	Halikko tai Uskela	A. Armfelt 1910
5512:7	kivikirves	Halikko tai Uskela	A. Armfelt 1910
5512:8	kivikirves	Halikko tai Uskela	A. Armfelt 1910
5512:9	kourutalтта	Halikko tai Uskela	A. Armfelt 1910
5512:10	kivikirves	Halikko tai Uskela	A. Armfelt 1910
5512:11	vasarakirves	Halikko tai Kemiön Gästerby	A. Armfelt 1910
5512:12	vasarakirves	Halikko tai Kemiön Gästerby	A. Armfelt 1910
5513:1	oikokirves	Halikko tai Uskela	J. Snellman 1910
5513:2	oikokirves	Halikko tai Uskela	J. Snellman 1910
5513:3	poikkikirves	Halikko tai Uskela	J. Snellman 1910
5513:4	poikkikirves/talтта	Halikko tai Uskela	J. Snellman 1910
5513:5	tasataltta	Halikko tai Uskela	J. Snellman 1910
5513:6	kourutalтта	Halikko tai Uskela	J. Snellman 1910
5513:7	kourutalтта	Halikko tai Uskela	J. Snellman 1910
5513:8	kaksoistalтта	Halikko tai Uskela	J. Snellman 1910
5513:9	keihäänkärki	Halikko tai Uskela	J. Snellman 1910
5721:1	vasarakirves	Halikko?	V. Kallio 1910
6013:1	kivikirves	Halikko Hevonpää Alitalo	E. Steenros 1912
6013:2	kivikirves	Halikko Hevonpää Alitalo	E. Steenros 1912

6013:3	kourutaltoa	Mätikkö	E. Steenros 1912
6014A	reikäkivi	Toijala Pajola	
6037:5	kirveen teräosa	Joensuun kartanon mailta	E. Steenros 1912
6190:2	vasarakirves	Hajala Piintilän pelto	H. Bremer 1912
6561:1	poikkikirves	Kirkonkylä Vähätalo	E. Steenros 1914
6561:2	kourutaltan terä	Kirkonkylä Vähätalo	E. Steenros 1914
6561:3	kourutaltoa	Padanojan talon mailta	E. Steenros 1914
6561:4	tasataltoa	Padanojan talon mailta	E. Steenros 1914
6687	oikokirves	Kihinen Vierukan pelto	A. Laaksonen
6704:1	poikkikirves	Märy Seppälä	E. Steenros 1914
6704:2	oikokirveen terä	Märy Seppälä	E. Steenros 1914
6704:3	tasataltoa	Märy Seppälä	E. Steenros 1914
6713:1	tasataltoa	Nummi Kankare	E. Steenros 1914
6713:2	tasataltoa	Nummi Kankare	E. Steenros 1914
6744:1	tasataltoa	Pailinna	E. Steenros 1914
6744:2	kourutaltan terä	Pailinna	E. Steenros 1914
6759:1	vasarakirveen kanta	Kankarpyöli	E. Steenros 1914
6759:2	kourutaltoa	Kankarpyöli	E. Steenros 1914
7325	liuskekeihäänkärki	Pitkäoja Perttala	E. Steenros 1917
8789:3	poikkikirves	Viurila Tapperin perunamaa	O. Lehmuusaari 1927
8905:12	tasataltoa	Hyyppeä	Winter 1928
9207:1	poikkikirves	Tavola Toivonen	A. Ketonen 1930
9207:2	reikäkiven teelmä	Tavola Toivonen	A. Ketonen 1930
9210	tasataltoa	Hakola	A. Ketonen 1930
9218	oikokirves	Åminnen kart. kirkolle viev. tieltä	I. Lehtonen 1930
9684:1	kivikirves	Märy Seppälä Pyölin pelto	N. Seppälä 1933
9684:2	kivikirveen teräkappale	Märy Laineen huvilan perunapelto	N. Seppälä 1933
10126:1	reikäkivi	Haapalahden palsta, Vartsala	A. Eklund 1935
10673	vasarakirves	Pappila Vuohikallio	A. Andtbacka 1937
10709	tasataltoa	Kumio Hakala/Saari	Kumion kk. 1937
10785	kourutaltoa	Toijala Santa	A. Eklund 1938
11525	reikäkivi	Toijala Santa	J. Pajula 1945
12300	kivikirves	Ammakko Kotikulma	Nummen kk. 1949
12734:1	alkeellinen kirves	Melkola	E. Leino 1950
12734:2	kiviesineen katkelma	Melkola	E. Leino 1950
12842	tasataltoa	Rikala Tuominen	A. Tuominen 1951
13001	vasarakirves	Naapala Ojanperä	C.G. Armfelt 1952
13196:1	poikkikirves	Märy Piirimielisairaalan sorakuo	S. Reunasalmi 1953
13196:2	kourutaltoa	Märyn PMS:n vasikkahaka	S. Reunasalmi 1953
13226:1-2	alkeellinen kirves ja taltta	Kierilä Kulmala	A. Ketonen 1953
13264:1-8	poikkikirveitä, talttoja, isk.	Hajala Ilola	A. Kivinen 1953
13335:1	kvartsi-iskos	Puotila Virtalahti Vickström	E. Vickström 1953
13335:2	painokivi	Puotila Virtalahti Vickström	E. Vickström 1953
13744:1	poikkikirves	Angelniemi Böylä	Torkkilan kk. 1955
13744:2	poikkikirves	Angelniemi Torkkilan koulupiiri	Torkkilan kk. 1955
13744:3	poikkikirves	Angelniemi Torkkilan koulupiiri	Torkkilan kk. 1955
13744:4	kourutaltoa	Angelniemi Torkkilan koulupiiri	Torkkilan kk. 1955
13744:5	kourutaltoa	Angelniemi Torkkilan koulupiiri	Torkkilan kk. 1955
13744:6	kourutaltoa	Angelniemi Torkkilan koulupiiri	Torkkilan kk. 1955
13744:7	siimanpaino	Angelniemi Torkkilan koulupiiri	Torkkilan kk. 1955
13745	kivinuijan teelmä	Ruotsala Mäkilä	A.-K. Koskimies 1955
13746	kaksoiskourutaltoa	Ammakko Poukari Etulaihakoski	S. Halen 1955

13747	poikkikirveen katkelma	Hyyperä Kallela	A.-K. Koskimies 1955
13748	osit. hiottu kivi	Melkola Melkola	A.-K. Koskimies 1955
13749	soikea kivi ?	Sauvonkylä Pyykankare	A.-K. Koskimies 1955
14274	kourutaltoa	Melkola Melkola	E. Leino 1957
16748:1	Jäkärän kirves	Hajala Aro	P. Leino 1965
16748:2	poikkikirves	Hajala Aro	P. Leino 1965
16748:3	poikkikirves	Hajala Aro	P. Leino 1965
16748:4	oikokirves	Hajala Aro	P. Leino 1965
16748:5	poikkikirveen teräpuoli	Hajala Aro	P. Leino 1965
16748:6	poikkikirveen teräpuoli	Hajala Aro	P. Leino 1965
16748:7	kourutaltan osa	Hajala Aro	P. Leino 1965
16748:8	reikäkiven puolikas	Hajala Aro	P. Leino 1965
16748:9-14	kvartsia, keram, piitä ym.	Hajala Aro	M. Huurre 1965
16749	tasataltoa	Kytö Varvikko	M. Huurre 1965
17607	poikkiteräinen taltta	Kuttila Vuorela	H. Hallivuori 1968
17608	3 liuskekeihäänkärjen katkelmaa	Pitkäoja Koivusilta	H. Hallivuori 1968
17609	reikänuija	Kuttila Puntamäki	H. Hallivuori 1968
17610	karhunpääkirveen puolikas	Kytö Lisälehtola	H. Hallivuori 1968
17611	kourutaltoa	Melkola Flakumäki	H. Hallivuori 1968
17612	keihäänkärki	Tavola Ketola	H. Hallivuori 1968
17613	hion	Juva Lähteenmäki	H. Hallivuori 1968
17797	kivikirves	Halikko Muntola Lassinkoski	A. Sarvas 1968
17798	iskoksia	Muntola Muntola	A. Sarvas 1968
17837	reikäkirveen teelmä	Kuttila Koivikko	V. Heinisuo 1969
17909	kuutiokivi	Muntola Muntola	A. Sarvas 1969
18004	kourutaltoa	Mikkola Kealan pelto	A. Sarvas 1969
18137:1	tasataltoa	Melkola Melkola	H. Hallivuori 1970
18137:2	tasataltoa	Melkola Melkola	H. Hallivuori 1970
18137:3	tasataltoa	Melkola Melkola	H. Hallivuori 1970
18137:4	reikäkiven teelmä	Melkola Melkola	H. Hallivuori 1970
19359	vasarakirves	Angela Nokkala Härk'lähtensuo	A.-L. Hirviluoto 1974
20202	käyräselkäinen kourutaltoa	Halikko	E. Durcman 1978
20428	kaksoistaltoa	Hajala Saarinen	H. Salomaa 1978
20867:1	kourutaltoa	Putola Rautio	E. Linturi 1980
20867:2	hioinkiven kappale	Putola Rautio	E. Linturi 1980
20867:3	hioinkiven kappale	Putola Rautio	E. Linturi 1980
20867:4	käsikiven kappale	Putola Rautio	E. Linturi 1980
20972	reikäkivi	Kuttila Tapani	A.-L. Hirviluoto 1980
20973	kourutaltoa	Kytö Isokankarenmäki	T. Vuorenmaa 1980
20974	kivikirveen teräkatkelma	Ikela Markkula	A.-L. Hirviluoto 1980
20975:1-2	kvartsi-iskoksia	Märy Sairaalan eteläpuolen pellolt	A.-L. Hirviluoto 1980
21303	poikkiteräinen kirves	Salainen Aaltonen	N. Lepokorpi 1981
21713:1-8	saviastian reuna- ja kylkipaloja, kv-i	Nummi Urheilutie 15	M. Torvinen 1982
22008:1-249	asuinpaikkalöytöjä	Nummi Urheilutie 15	A.-L. Hirviluoto 1983
22805	poikkiteräisen kirveen teräosa	Halikko?	Herttoniemen museo
23219:1	kivikirves	Ikela Markkula	A. Niinistö 1986
23219:2	kivikirveen teelmä	Ikela Markkula	A. Niinistö 1986
23320:1-26	asuinpaikkalöytöjä	Konkola Ilola Alapelto	A. Arponen 1986
23321:1-4	kirveen katkelma, teelmä ja iskoksia	Konkola Ilola Yläpelto	A. Arponen 1986
23322:1-13	asuinpaikkalöytöjä	Pappila Ahola	A. Arponen 1986
23323:1-23	asuinpaikkalöytöjä	Konkola Aro	A. Arponen 1986
23324:1-4	asuinpaikkalöytöjä	Pappila Väljälä	A. Arponen 1986

23325:1-5	asuinpaikkalöytöjä	Pappila Portaanpää	A. Arponen 1986
23326:1-2	asuinpaikkalöytöjä	Hajala Kunnalliskoti	A. Arponen 1986
23615:1	vasarakirves	Ketola	A.-L. Hirviluoto 1987
23615:2	iskukivi?	Ketola	A.-L. Hirviluoto 1987
25317:1-9	asuinpaikkalöytöjä	Märy Sikamäki	A.-L. Hirviluoto 1990
25606	kivikirves	Hajala Heiniluoma	A. Luukkonen 1990
KIVIKAUDEN LAPPULUETTELOSTA PUUTTUVAT KIVIKAUDEN LÖYDÖT			
2722:1	kaksoistaltta	Angelniemi Toppjoki	I. Arvo 1890
2722:2	kivikirves	Angelniemi Kanamäki	I. Arvo 1890
3883	kinuinja	Angelniemi Kalmusnäs Sapalahti	J. Ailio 1900
26076	kiviesine	Kemiön saari Kiila	L. Tötterström 1990
26332	piirtokoristeltu reikäkivi	Melkola	J. Riikonen 1991
26422	alkeellinen kirves	Konkola Ilola Alapelto	K. Sipponen 1991
26423	asuinpaikkalöytöjä	Konkola Aro	A.-L. Hirviluoto 1991
26424	poikkiteräinen kirves	Hajala	A. Niinistö 1991
29607	asuinpaikkalöytöjä	Pappila Vuohikallio	I. Penttinen 1996
26737:1	kourutaltoa	Kultola Takala ja Hannula	J. Laino 1991
26737:2	keskentekoinen kourutaltoa	Kultola Takala ja Hannula	J. Laino 1991
26737:3	kourutaltoa	Kultola Takala ja Hannula	J. Laino 1991
28978	asuinpaikkalöytöjä	Pappila Vuohikallio	E. Mikkola 1995
29734:1-420	asuinpaikkalöytöjä	Pappila Vuohikallio	E. Mikkola 1996
29819	nakutuskivi ja poikkiteräinen kirves	Ikela Kuuka	E. Mikkola 1996
30639:1-591	asuinpaikkalöytöjä	Pappila Vuohikallio	E. Mikkola 1997
31397	asuinpaikkalöytöjä	Hevonpää Alatalo	E. Mikkola 1998
31398	asuinpaikkalöytöjä	Pappila Portaanpää	E. Mikkola 1998
31405	asuinpaikkalöytöjä	Nummi Kettuojan pelto	E. Mikkola 1998
31406	asuinpaikkalöytöjä	Sauvonkylä Kivilä	E. Mikkola 1998
31407	asuinpaikkalöytöjä	Sauvonkylä Kupparimäki	E. Mikkola 1998
31408	asuinpaikkalöytöjä	Melkola Melkola	E. Mikkola 1998

PRONSSI- JA RAUTAKAUDEN LAPPULUETTELO

KM NUMERO	TYYPPI	LÖYTÖPAIKKA	MUSEON KOKOELMIIN TOIMIT
1842:1	keihäänkärki	Hiisimäki	G. Bergvik 1877
1842:2	keihäänkärki	Hiisimäki	G. Bergvik 1877
1843:3	väkäsellinen nuolenkärki	Hiisimäki	G. Bergvik 1877
2058:3	miekan väistimiä 2 kpl ym.	Rikala	1881
2058:4-6	2 hevosenkengäsolkea, 2 ranner.	Kirkkomäki	1881
2570:1-5	3 ristiä ja 36 hopeahelmeä	Majalan krouvi	1888
2811:1-2	2 hevosenkengäsolkea	Lampola Pajapelto	1892
3187:45-46	miekan katkelma, kilvenkupura	Kirkkomäki	1895
3316:13-14	miekka ja pronssisormus	Lampola Pajapelto	1896
3316:17	jauhinlaaka	Lampolan puutarha	1896
3696:2	soikea tuluskivi	?	1899
5362:3	hopeinen filigraanihelmi	Majalan löytö?	1909
5492:2	filigraanihelmen osa	Majalan löytö?	A. Armfelt 1910
5512:21	varsikeltti	?	A. Armfelt 1910
5512:22	soikea tuluskivi	?	A. Armfelt 1910
5512:23	kv keihäänkärki	?	A. Armfelt 1910
5512:24	rengassolki	Kirkkomäki Tapulin luota	A. Armfelt 1910
5512:25-26	2 rannerengasta	Kirkkomäki Tapulin luota	A. Armfelt 1910
5512:27-40	pronssikoruja	Mustamäen kätkö	A. Armfelt 1910
5512:41-43	pronssikoruja	Mustamäen kätkö	A. Armfelt 1910
5512:44-45	2 väistintä	?	A. Armfelt 1910
5512:46-47	miekka ja keihäänkärki	Rikala	A. Armfelt 1910
5721:2-3	rannerengas ja emalikelmi	Mustamäki	1910
6378:2	koristeneulan pää	Mustamäki	1913
7019	miekan ponsi	Joensuun kartano	1916
7570	keihäänkärki	Joensuun kartano	1919
9276:6	soikea tuluskivi	Immala	A. Ketonen 1930
9389:1-28	rauta-aseita	Talola Kaikumäki	A. Ketonen 1931
9510:1-8	2 hksolkea, keihäänk. ja hioinkiviä	Talola Kaikumäki	W. Pohjola 1932
10329:1-2	k-kärjen teräkatkelma, miekan terän kpl	Talola Kaikumäki	E. Kivikoski 1936
10549:1	keihäänkärki	Immala	Paavolan kk. 1937
10549:2	keihäänkärki	Hiisimäki	Paavolan kk. 1937
10556	putkikirves	Viurila Illike	A. Eklund 1937
10756:1	keihäänkärki	?	A. Eklund 1937
10756:2	rannerengas	Vartsala	A. Eklund 1937
11821:1-3	miekka, keihäänkärki ja kuolainten osa	Viurila Kaunelan palsta	1947
12033	miekka	Rikala	1948
12492	keihäänkärki	Saarimäki	1950
12540	rannerengas	Märy Ali-Satuli Riihikankare	1950
12543	miekka	Ketunpesänahde	1950?
12549:1-73	kalmistolöytöjä	Rikala Tuominen	J. Leppäaho 1950
12691:1-483	kalmistolöytöjä	Rikala Tuominen	J. Leppäaho 1951
12691	hevosenkengäsolki	Toijalanmäki	V. Salonen 1950
12692	2 keihäänkärkeä	Kihinen Niinivaara	A. Niinivaara 1950
12807	keihäänkärjen katkelma	Kumio	H. Vienonen 1951
12841:1-90	kalmistolöytöjä	Rikala Tuominen	J. Leppäaho 1951
13298:1-154	kalmistolöytöjä	Rikala Tuominen	J. Leppäaho 1953
13790:1-2	keihäänkärki, kilvenkupura	Muntola Isoriihenmäki	1955
13889	rannerengas	Hulvela	A.-K. Koskimies 1955
14365	tulusrauta ja keihäänkärjen varsiputki	Virtalahti	E. Wickström 1958
14776:1	soikea tuluskivi	Hirvikallio	K. Toivonen 1957
14776:2	riipushion	Meisala	H. Toivonen 1959
15676	miekka	Kultola Katunpää	A. Nurmi 1962
15752	keihäänkärki	?	?

15895	keihäänkärki	Kultola Katunpää	A. Nurmi 1963
16750	keramiikkaa	Rikalan linnavuori	M. Huurre 1965
17705:1-575	kalmistolöytöjä	Muntola Isoriihenmäki	A. Sarvas 1968
17796	rannerengas	Muntola	A. Sarvas 1968
17910:1-582	kalmistolöytöjä	Muntola Isoriihenmäki	A. Sarvas 1969
18837:1-1161	kalmistolöytöjä	Muntola Isoriihenmäki	A. Sarvas 1972
22493	polttokalmistolöytöjä	Kaninkola Hiisimäki	A.-L. Hirviluoto 1984
23327:1-4	kuonaa ja kvartsia	Konkola Ilola Välipelto	A. Arponen 1986
23608:1-94	kalmistolöytöjä	Kaninkola Hiisimäki	A.-L. Hirviluoto 1987
24657:1-4	polttokalmistolöytöjä	Rikala	A.-L. Hirviluoto 1989
25042:1-50	asuinpaikkalöytöjä	Rikala Kihinen	E. Saloranta 1989
25043:1-60	asuinpaikkalöytöjä	Joensuu	E. Saloranta 1989
25351:1-6	asuinpaikkalöytöjä	Rikala Kihinen	H. Poutiainen 1990
25352:1-11	asuinpaikkalöytöjä	Joensuu Halikonjoki	H. Poutiainen 1990
25378:1-2	niittinaula ja saviastian paloja	Märy Kaakanmäki	H. Poutiainen 1990
25379:1-3	asuinpaikkalöytöjä	Märy Riihikankare	H. Poutiainen 1990
25380:1-4	asuinpaikkalöytöjä	Märy Krapuoja	H. Poutiainen 1990
25381:1-4	asuinpaikkalöytöjä	Märy Munismäki	H. Poutiainen 1990
25382:1-3	asuinpaikkalöytöjä	Märy Asumettä	H. Poutiainen 1990
25383:1-2	asuinpaikkalöytöjä	Yttelä Lampola 2	H. Poutiainen 1990
25923:1-717	asuinpaikkalöytöjä	Rikala Kihinen	E. Saloranta 1990
25924:1-23	asuinpaikkalöytöjä	Joensuu	E. Saloranta 1990
25925:1-8	asuinpaikkalöytöjä ?	Rikala Heino	E. Saloranta 1990
26591	kupurasoljen puolikas	Kihistenmäki?	A.-L. Hirviluoto 1991
26736	keihäänkärki	?	A.-L. Hirviluoto 1991
27787	saviastian paloja 3 kpl	Rikala Mäkelä	R. Suominen 1993
27788:1-19	asuinpaikkalöytöjä	Rikalan kylämäen ja linnavuori	L. Tomanterä ja A.-L. Hirviluoto 19
27991	keihäänkärki	Kaninkola Hiisimäki	A. Forstén 1993
28386:1-781	asuinpaikkalöytöjä	Märy Riihikankare	E. Mikkola 1994
28387:1-122	asuinpaikkalöytöjä	Märy Krapuoja	E. Mikkola 1994
28388:1-7	asuinpaikkalöytöjä	Märy Munismäki	E. Mikkola 1994
28825:1-1197	asuinpaikkalöytöjä	Märy Riihikankare	E. Mikkola 1995
28826:1-	asuinpaikkalöytöjä	Märy Munismäki	E. Mikkola 1995
28827:1-	asuinpaikkalöytöjä	Märy Krapuoja	E. Mikkola 1995
29602:1-	asuinpaikkalöytöjä	Märy Riihikankare	I. Penttinen 1996
29603:1-	asuinpaikkalöytöjä	Märy Munismäki	I. Penttinen 1996
29605:1-	kalmistolöytöjä	Märy Ali-Satuli Lauttankorva	I. Penttinen 1996
29606:1-	kalmistolöytöjä	Yttelä Lampola Pajapelto	I. Penttinen 1996
30874	asuinpaikkalöytöjä	Puotila Tavasti Sydänpelto	I. Penttinen 1998
30985	kalmistolöytöjä	Puotila Wuorenrinta	E. Mikkola 1998
31029	asuinpaikkalöytöjä	Rikala Lempolanmäki S	E. Mikkola 1998
31030	asuinpaikkalöytöjä	Rikala Kihistenmäki SW	E. Mikkola 1998
31031	asuinpaikkalöytöjä	Puotila Mörlingin pelto	E. Mikkola 1998
31032	asuinpaikkalöytöjä	Puotila Kannikon Makasiini	E. Mikkola 1998
31033	kalmistolöytöjä?	Yttelä Mattila	E. Mikkola 1998
31034	asuinpaikkalöytöjä?	Rikala Torkkeli	E. Mikkola 1998
31399	hist. ajan. peltoraunioita?	Meisala Soikvuori S	E. Mikkola 1998
31400	kalmisto?	Yttelä Lampola Pajapelto	E. Mikkola 1998
31401	asuinpaikka	Yttelä Lampola 2	E. Mikkola 1998
31402	asuinpaikka	Yttelä Lampola 3	E. Mikkola 1998
31403	asuinpaikka	Märy Riihikankare	E. Mikkola 1998
31404	asuinpaikka	Märy Krapuoja	E. Mikkola 1998

73 01 0001 Pöylän Linnanmäki

Mjityyppi: Puolustusvarustukset
 Lisämääre: muinaislinnat
 Ajoitus: Rautakautinen ja/tai keskiaikainen
 Rauhoitusluokka: 1
 Lukumäärä: 1

SIJAINTI

Alue: Böylä
 Peruskartta: 2021 05 Pöylä
 Koordinaatit: X = 6696 10, Y = 2437 05, Z = 55 - 75
 Etäisyystieto: 12,5 km Halikon kirkosta länsilounaaseen
 Laajuus: n. 3 ha

KIINTEISTÖT

Böylä 073-408-0004-0006 Sipilä

PERUSTIEDOT

Pöylän muinaislinna sijaitsee Ketunniitynojan itäpuolella kohoavan Haukkamäen pohjoispuolella. Muinaislinna muodostuu selkeästi muusta maastosta erottuvasta jyrkkärinteisestä ja kallioisesta mäestä, jonka lakea kiertää katkonainen noin 90 metriä pitkä kivivalli. Pisin yhtenäinen pätkä vallia sijaitsee mäen laen länsi- ja etelä reunalla. Lyhyemmät kivivallit sijaitsevat mäen laen itä ja pohjoisreunoilla. Muinaislinnan laki on pienialainen, epätasainen ja louhikkoinen. Mäen laella on mahdollisesti lähde. Mäen laella, vallin sisäpuolella on matalia kivilatomuksia, jotka ovat todennäköisimmin luonnonrakkoja.

TUTKIMUSHISTORIA

1885 Karttoitus - Hjalmar Appelgren, 1955 Inventointi - Anna-Kerttu Koskimies, 1968 Tarkastus - Oiva Keskitalo, 1998 Tarkastus - Esa Mikkola, 1998 Inventointi - Esa Mikkola

INVENTOINTIKERTOMUS

Tarkastuspäivä: 15.9.1998
 Havaintomahdollisuus: hyvät
 Luokitusehdotus: 1
 Ehdotus suoja-alueeksi:
 Laajuuden arviointi: 3 ha, laskettu Oiva Keskitalon 1968 laatimasta yleiskartasta
 Maankäyttösuunnitelmat: ei tiedossa
 Rauhoitustoimenpiteet:
 Lähilöydöt:-

73 01 0002 Pyhäloukas

Mjytyyppi: Röykkiöt
Lisämääre: hautaröykkiöt
Ajoitus: Pronssikautinen
Rauhoitusluokka: 1
Lukumäärä: 2

SIJAINTI

Alue: Kinnarpyöli
Peruskartta: 2021 05 Pöylä
Koordinaatit: X = 6697 80, Y = 2438 30, Z = 65 - 70
Etäisyystieto: n. 12 km Halikon kirkosta länsilounaaseen
Laajuus: n. 0,1 ha

KIINTEISTÖT

Kinnarpyöli 073-436-0001-0016 Kinnarpyöli

PERUSTIEDOT

Kohde sijaitsee aivan Turku-Helsinki valtatievarressa Pöylän tien länsipuolisella mäellä. Mäessä isohko tekolampi, jota kutsutaan Katariinanlammeksi. Röykkiöt sijaitsevat kallioisen mäen korkeimmalla kohdalla. Röykkiöt ovat vierekkäin ja niiden välissä on myös kiveystä. Röykkiöt on rakennettu noin 30-50 cm halkaisijaltaan olevista kivistä. Molemmissa röykkiöissä kuopanne, eteläisemmässä röykkiössä kaksi kuopannetta. Eteläisemmän röykkiön mitat 7,5 x 7,5 m ja pohjoisemman 7 x 7,5 m. Paikalla on muinaisjäänköskylytti.

TUTKIMUSHISTORIA

1962 Tarkastus - Helmer Salmo, 1968 Tarkastus - Oiva Keskitalo, 1998 Tarkastus - Esa Mikkola, 1998 Inventointi - Esa Mikkola

INVENTOINTIKERTOMUS

Tarkastuspäivä: 10.9.998
Havaintomahdollisuus: Hyvät.
Luokitusehdotus: 1
Ehdotus suoja-alueeksi:
Laajuuden arviointi: Röykkiöiden pinta-ala ja niiden välinen alue.
Maankäyttösuunnitelmat: ei tietoa
Rauhoitustoimenpiteet:
Lähilöydöt:-

73 01 0003 Alatalon pelto

Mjytyyppi: Asuinpaikat
 Ajoitus: Kivikautinen
 Rauhoitusluokka: 2
 Lukumäärä: 1

SIJAINTI

Alue: Hevonpää
 Peruskartta: 2021 05 Pöytä
 Koordinaatit: X = 6696 40, Y = 2439 53, Z = 44 - 46 Etäisyystieto: N. 10 km Halikon kirkosta länsilounaaseen
 Laajuus: n. 0,2 ha

KIINTEISTÖT

Hevonpää 073-411-0001-0005 Innanen

PERUSTIEDOT

Asuinpaikka löytyi vuoden 1998 inventoinnissa maalaji- ja korkeuskäyrävertailun avulla. Hevonpään Alatalon eli Alimmaisesta talon mailta on löytynyt aikaisemmin kaksi kivikirvestä KM 6013:1 ja 2, jotka on vuonna 1912 toimitettu Kansallismuseon kokoelmiin. Nyt löytynyt asuinpaikka sijaitsee Alatalosta noin 400 metriä suoraan länteen olevalta pieneltä peltoaukealta. Pelto viettää pohjoiseen ja se on raivattu kuivalle mäntykankaalle. Pellon yläosa, jossa asuinpaikka sijaitsee, muodostaa tasaisen terassin, jonka eteläosaa on peltoviljelyn nopeuttama eroosio ja mahdollinen soranotto tuhonnut huomattavasti. Paikka on helposti havaittavissa VT 1:ltä. Maaperä on karkeaa hietaa, joka Halikon seudulla on kivikautisen asutuksen kannalta suotuisin maalaji. Pelto oli melko syvällä kynnöksellä ja kynnöksessä oli havaittavissa merkkejä kulttuurikerroksesta ja palaneita kiviä. Löytöinä saatiin talteen kvartseja ja palanutta luuta. Kvartsi-iskosten lisäksi paikalta on kauniita kvartsisiesineitä. Asuinpaikka lienee pahoin peltotöissä tuhoutunut. Löydöt KM 31397:1-2

TUTKIMUSHISTORIA

1998 Tarkastus - Esa Mikkola, 1998 Inventointi - Esa Mikkola

INVENTOINTIKERTOMUS

Tarkastuspäivä: 15.9.1998
 Havaintomahdollisuus: hyvät, pelto juuri kynnetyt
 Luokitusehdotus: 2
 Ehdotus suoja-alueeksi:
 Laajuuden arviointi: löytöjen esiintymisen ja topografisten tekijöiden (terassi) perusteella.
 Maankäyttösuunnitelmat: peltoviljely jatkuu kohteessa
 Rauhoitustoimenpiteet:
 Lähilöydöt: -

73 01 0004 Aro

Mjtyyppi: Asuinpaikat
Ajoitus: Kivikautinen
Rauhoitusluokka: 2
Lukumäärä: 1

SIJAINTI

Alue: Konkola
Peruskartta: 2021 06 Kevola
Koordinaatit: X = 6700 44, Y = 2438 33, Z = 29 - 35
Etäisyystieto: N. 11,2 km länsilänsiluoteeseen Halikon kirkosta, 550 metriä Trömperin kievarimuseosta eteläkaakkoon
Laajuus: n. 1,25 ha

KIINTEISTÖT

Konkola 073-439-0001-0004 Aro

PERUSTIEDOT

Aron pelto sijaitsee Ilolan mäen kaakkois- ja eteläreunalla. Paikalta avautuu etelään laaja peltoaukea, pohjoisen puolella kulkevat vanha Turku-Helsinki -maantie 2351 ja Turku-Helsinki rautatie. Alueelta on löytynyt aikaisemmin runsaasti kivikautista esineistöä. Pelto on alaosaltaan savea mutta yläosalta ja itäosista hiekkaisempaa, ilmeisesti karkeaa hietaa tai hiekkaa.

Löytöjä:

KM 16748:1-14, kivikirveitä, keramiikkaa, kvartsi-iskoksia ja piitä, KM 23323:1-23, saviastian paloja, kiviesineen katkelma, piiesineitä, iskoksia ja palanutta luuta, KM 26423:1-2, kaksi kivikirvestä

TUTKIMUSHISTORIA

1965 Tarkastus - Matti Huurre, 1986 Tarkastus - Aki Arponen, 1998 Inventointi - Esa Mikkola, 1998 Tarkastus - Esa Mikkola

INVENTOINTIKERTOMUS

Tarkastuspäivä: 7.9.1998
Havaintomahdollisuus: pellon ollessa kynnetty hyvät, muutoin ei havaintomahdollisuuksia
Luokitusehdotus: 2
Ehdotus suoja-alueeksi:
Laajuuden arviointi: Aki Arposen tarkastuskertomuksen perusteella
Maankäyttösuunnitelmat:
Rauhoitustoimenpiteet
Lähilöydöt: KM 23320:1-26; KM 23327:1-4; KM 23322:1-3

73 01 0005 Ilola Yläpelto

Mjityyppi: Asuinpaikat
 Ajoitus: Kivikautinen
 Rauhoitusluokka: 2
 Lukumäärä: 1

SIJAINTI

Alue: Konkola
 Peruskartta: 2021 06 Kevola
 Koordinaatit: X = 6700 84, Y = 2437 83, Z = 37 - 39
 Etäisyystieto: n. 11,5 km Halikon kirkosta länsilänsiluoteeseen, 350 m Trömperin kievarimuseosta länsiluonaaseen.
 Laajuus: ?

KIINTEISTÖT

Konkola 073-439-0001-0024 Ilola

PERUSTIEDOT

Paikka on kahden kallioisen kumpareen väliin jäävä muuta ympäristöään korkeammalla oleva satulamainen peltoalue, josta poimittu löytöjä talteen jo 1940 Luvulla. Maaperä savea, johon sekoittunut hiekkaa. Löydöt ovat pääasiallisesti hiekka-alueelta mutta löytöjä on myös savisemmalta alueelta. Spurilanjoki kiertää kalliosaareketta pohjoispuolelta. Turku-Helsinki rautatie kulkee paikan pohjoispuolella.

Löydöt:

KM 13264:1-8, poikkikirveitä, talttoja ym.
 KM 23321:1-4, kivikirveen ja -kiviesineen katkelma, iskoksia

TUTKIMUSHISTORIA

1955 Inventointi - Anna-Kerttu Koskimies, 1986 Tarkastus - Aki Arponen, 1998 Inventointi - Esa Mikkola

INVENTOINTIKERTOMUS

Tarkastuspäivä: 7.9.1998

Havaintomahdollisuus: pelto kyntämättä, heikot

Luokitusehdotus: 2

Ehdotus suoja-alueeksi:

Laajuuden arviointi:

Maankäyttösuunnitelmat:

Rauhoitustoimenpiteet:

Lähilöydöt: KM 23320:1-26; KM 23327:1-4; KM 16748:1-14; KM 23323::1-23; KM 23322:1-3; KM 26423:1-2

73 01 0006 Ilola Alapelto

Mjtyyppi: Asuinpaikat
Ajoitus: Kivikautinen
Rauhoitusluokka: 3
Lukumäärä: 1

SIJAINTI

Alue: Konkola
Peruskartta: 2021 06 Kevola
Koordinaatit: X = 6700 88, Y = 2438 04, Z = 27 - 28
Etäisyystieto: N. 11 km Halikon kirkolta länsilänsiluoteeseen, Trömperin
kestikievarimuseosta 60 m eteläkaakkoon
Laajuus:?

KIINTEISTÖT

Konkola 073-439-0001-0024 Ilola

PERUSTIEDOT

Kohde ilmeisesti täysin tuhoutunut. Turku-Helsinki -rautatie kulkee paikan yli. Aki Arponen kaivoi paikalla 1986. Muinaisjäännös on sijainnut savisella peltoaukealla, joka viettää koilliseen kohti Spurilanjokea. Alapellon vastapäätä maantien 2351 pohjoispuolella sijaitsee Väljälän kivikautinen asuinpaikka. Asuinpaikat lienevät alunperin yhtä ja samaa kokonaisuutta.

Löydöt:

KM 13264:1-8, osittain Iolan Yläpellostä
KM 23320:1-26
KM 26422

TUTKIMUSHISTORIA

1955 Inventointi - Anna-Kerttu Koskimies, 1986 Koekaivaus - Aki Arponen, 1998
Inventointi - Esa Mikkola

INVENTOINTIKERTOMUS

Tarkastuspäivä: 7.9.1998

Havaintomahdollisuus:-

Luokitusehdotus:3

Ehdotus suoja-alueeksi:

Laajuuden arviointi:

Maankäyttösuunnitelmat:

Rauhoitustoimenpiteet:

Lähilöydöt: ks. Ilola Yläpelto 73 01 0005

73 01 0007 Portaanpää

Mjytyyppi: Asuinpaikat
 Ajoitus: Kivikautinen
 Rauhoitusluokka: 2
 Lukumäärä: 1

SIJAINTI

Alue: Pappila
 Peruskartta: 2021 06 Kevola
 Koordinaatit: X = 6701 14, Y = 2438 04, Z = 28 - 29
 Etäisyystieto: N. 11,5 km Halikon kirkolta länsilänsiluoteeseen, 200 metriä Trömperin kieverimuseosta luoteeseen.
 Laajuus: n. 50 x 30 m

KIINTEISTÖT

Pappila 073-473-0002-0093 Portaanpää

PERUSTIEDOT

Muinaisjäännös sijaitsee Kukkulanmäen länsireunalla laajan, Spurilanjokeen viettävän peltoaukean itäreunassa, Etu-Pyölin talolle vievän tien itäpuolisella alueella. Jyrkkärinteinen Kukkulanmäki muodostaa asuinpaikalle selkeän luontaisen itärajan. Pyölin tien länsipuolelta ei löytöjä ole löytynyt. Asuinpaikka jatkunee kohti kaakkoa mutta Paimioon vievä maantie on tuhonnut osan asuinpaikasta. Maaperä on savea. Löytöinä paikalta on saatu talteen hioimen katkelma, piiesine, kivilaji-, kvartsi- ja kvartsiitti-iskoksia.

Löydöt KM 23325:1-5 ja KM 31398:1

TUTKIMUSHISTORIA

1986 Tarkastus - Aki Arponen, 1998 Inventointi - Esa Mikkola

INVENTOINTIKERTOMUS

Tarkastuspäivä: 7.9.1998

Havaintomahdollisuus: pellon ollessa kyntämättä havaintomahdollisuudet olivat rajalliset

Luokitusehdotus:2

Ehdotus suoja-alueeksi:

Laajuuden arviointi:

Maankäyttösuunnitelmat:

Rauhoitustoimenpiteet:

Lähilöydöt:

73 01 0008 Väljalä

Mjtyyppi: Asuinpaikat
Ajoitus: Kivikautinen
Rauhoitusluokka: 2
Lukumäärä: 1

SIJAINTI

Alue: Pappila
Peruskartta: 2021 06 Kevola
Koordinaatit: X = 6700 91, Y = 2438 27, Z = 28 - 29
Etäisyystieto: N. 11 km Halikon kirkolta länsilänsiluoteeseen, 120 metriä Trömperin kievarimuseosta itäkaakkoon
Laajuus: 90 x 30 m

KIINTEISTÖT

Pappila 073-473-0002-0007 Väljalä

PERUSTIEDOT

Asuinpaikka sijaitsee Kukkulanmäen ja Iolanmäen väliin jäävässä solassa, jonka läpi Spurilanjoki virtaa. Joen pohjoispuolella kulkee vanha Turku-Helsinki maantie 2351 ja eteläpuolella Turku-Helsinki rautatie. Asuinpaikka on savista peltoa, joka viettää loivasti etelälounaaseen. Välittömästi asuinpaikan eteläpuolella, Spurilanjoen toisella rannalla sijaitsee Konkolan Iolan Alapellon kivikautinen mj rek. tunnus 073 01 0006 asuinpaikka.

Löydöt:

KM 23324:1-7, kvartsiesineitä, kivilaji-, pii-, kvartsiitti- ja kvartsi-iskoksia.

TUTKIMUSHISTORIA

1986 Tarkastus - Aki Arponen, 1998 Inventointi - Esa Mikkola

INVENTOINTIKERTOMUS

Tarkastuspäivä: 7.9.1998

Havaintomahdollisuus: peltoa ei kynnetty, rajalliset

Luokitusehdotus:2

Ehdotus suoja-alueeksi:

Laajuuden arviointi:

Maankäyttösuunnitelmat: peltoviljely jatkuu

Rauhoitustoimenpiteet:

Lähilöydöt: ks. Ilola Yläpelto

73 01 0009 Ahola

Mjytyyppi: Asuinpaikat
Ajoitus: Kivikautinen
Rauhoitusluokka: 2, osin 3
Lukumäärä: 1

SIJAINTI

Alue: Pappila
Peruskartta: 2021 06 Kevola
Koordinaatit: X = 6700 97, Y = 2437 75, Z = 29 - 31
Etäisyystieto: N. 12 km Halikon kirkosta länsilänsiluoteeseen
Laajuus: 190 x 20 m

KIINTEISTÖT

Pappila 073-473-0002-0005 Ahola

PERUSTIEDOT

Kivikautinen asuinpaikka, joka sijaisee pellolla. Osin tuhoutunut Trömperin radanoikaisussa. Tutkittu kaivauksella osittain vuonna 1986 (Aki Arponen). Löytöinä kivilajiesineen katkelma, 2 hioinlaa'an kappaletta ja iskoksia. KM 23322:1-9.

TUTKIMUSHISTORIA

1986 Koekaivaus - Aki Arponen, 1998 Inventointi - Esa Mikkola, 1998 Tarkastus - Esa Mikkola

INVENTOINTIKERTOMUS

Tarkastuspäivä: 7.9.1998

Havaintomahdollisuus: pelto vielä viljalla, havainnointi mahdotonta

Luokitusehdotus: 2/3

Ehdotus suoja-alueeksi:

Laajuuden arviointi: Arposen kaivauskertomuksen perusteella.

Maankäyttösuunnitelmat:

Rauhoitustoimenpiteet:

Lähilöydöt: ks. Ilola Yläpelto

73 01 0010 Kunnalliskoti

Mjtyyppi: Asuinpaikat
 Ajoitus: Kivikautinen
 Rauhoitusluokka: 2
 Lukumäärä: 1

SIJAINTI

Alue: Hajala
 Peruskartta: 2021 06 Kevola
 Koordinaatit: X = ~~0201~~ 05, Y = 2438 98, Z = 38 - 40
 Etäisyystieto: 10 km Halikon kirkosta länsilänsilouteeseen.
 Laajuus:?

H 6701

KIINTEISTÖT

Hajala 073-410-0001-0045 Hajala I

PERUSTIEDOT

Asuinpaikka sijaitsee Hajalan Kunnalliskodista 100 metriä länteen lännenpuoleisella peltorinteellä aivan mt 2351:n eteläpuolella. Asuinpaikan itäpuolella sijaitsevat Hajalan kunnalliskodin rakennukset korkeahkolla mäennyppylällä. Asuinpaikka on löytynyt vuona 1986 Aki Arposen Konkolan ja Pappilan kaivausten yhteydessä. Maaperä on savea, jonka joukossa on hiekkaa. Löytöinä talteen saadut kvartsit ja palaneet luut ovat peräisin juuri tältä hiekkaisemmalta alueelta.

Löydöt KM 23326:1-2

TUTKIMUSHISTORIA

1986 Tarkastus - Aki Arponen, 1998 Inventointi - Esa Mikkola

INVENTOINTIKERTOMUS

Tarkastuspäivä: 7.9.1998
 Havaintomahdollisuus: kasvillisuuden rehevyyden vuoksi rajalliset
 Luokitusehdotus:2
 Ehdotus suoja-alueeksi:
 Laajuuden arviointi:
 Maankäyttösuunnitelmat: ei tiedossa
 Rauhoitustoimenpiteet:
 Lähilöydöt: ks. Ilola Yläpelto

73 01 0011 Hakoniitty

Mjtyyppi: Hautapaikat
 Lisämääre: röykkiöt
 Ajoitus: Pronssikautinen
 Rauhoitusluokka: 1
 Lukumäärä: 1

SIJAINTI

Alue: Kaksungen
 Peruskartta: 2021 07 Teijo
 Koordinaatit: X = 6683 72, Y = 2441 18, Z = 15 - 20
 Etäisyystieto: 17 km Halikon kirkolta etelälounaaseen, n. 4,5 km Angelniemen kappelista eteläkakkoon
 Laajuus: 11x7 m

KIINTEISTÖT

Kaksungen 073-432-0001-0050 Rauharanta
 Kaksungen 073-432-0001-0081 Hakoniitty

PERUSTIEDOT

Röykkiö sijaitsee Hakoniityn tilan pihamaalla, saunan koilliskulmalla. Röykkiöstä on viety runsaasti kiviä. Jäljelle on jäänyt mahdollinen pohjakiveys, jossa suuria kiviä. Keskellä on kuopanne. Pihalta on kaunis näkymä Halikonlahden Teijonselälle. Rinne viettää etelään heti röykkiön juurelta. Paikalla on ollut kaksi röykkiön pohjaa, mutta inventoinnissa löydettiin vain, yhden pronssikautiselta vaikuttavan röykkiön pohja. Röykkiön jäänteet olivat kasvillisuuden peitossa ja aivan muinaisjäännöksen viereen oli ajettu sepelisoraa. Muutenkin muinaisjäännös vaikutti olevan huonossa kunnossa ja vaativan hoitotoimenpiteitä. Anna-Kerttu Koskimies mainitsee inventointikertomuksessaan s. 11 Julius Ailion ilmoittaneen v. 1900 Hakoniityn torpan lähellä Sapalahden tilan mailla sijaitsevan 3 hiidenkiusta. Koskisen käydessä paikalla 1955 oli röykkiöistä jäljellä vain yksi melko ehjä röykkiö. Pyöreä kivirengas saunan ja makasiinin välissä lienee toisen röykkiön kehäkiveystä. Kolmas oli hävitetty kokonaan.

TUTKIMUSHISTORIA

1955 Tarkastus - Anna-Kerttu Koskimies, 1998 Inventointi - Esa Mikkola, 1998 Tarkastus - Esa Mikkola

INVENTOINTIKERTOMUS

Tarkastuspäivä: 28.9.1998
 Havaintomahdollisuus: hyvät, joskin röykkiö on lähes umpeen kasvanut.
 Luokitusehdotus: 1
 Ehdotus suoja-alueeksi:
 Laajuuden arviointi: näkyvät rakenteet
 Maankäyttösuunnitelmat: ei tietoa
 Rauhoitustoimenpiteet:
 Lähilöydöt:-

73 01 0012 Tallbacken

Mjtyyppi: Hautapaikat
 Lisämääre: röykkiöt
 Ajoitus: Pronssi- ja/tai rautakautinen
 Rauhoitusluokka: 1
 Lukumäärä: 2?

SIJAINTI

Alue: Tammenpää
 Peruskartta: 2021 08 Halikko
 Koordinaatit: X = 6690 05, Y = 2441 35, Z = 15 - 25
 Etäisyystieto: 12 km lounaaseen Halikon kirkosta, 400 metriä lounaaseen Tammenpään kartanosta.
 Laajuus: ?

KIINTEISTÖT

Tammenpää 073-493-0001-0009 Tammenpää

PERUSTIEDOT

Tammenpään kalmistoalue sijaitsee Halikonlahden pohjoisrannalla Kokkilan taajamassa sijatsevan Tammenpään kartanon mailla, korkean mäen etelärinteessä. Tammenpään röykkiökalmistossa on alunperin ollut ainakin 13 röykkiötä, joista suurinta on pidetty pronssikautisena (A. L. Hirviluoto Halikon historia I:ssä s. 44 ja 68-69). Hjalmar Appelgren tutki kolme röykkiötä kesällä 1886. Isoimman röykkiön halkaisija on 9 metriä, muut röykkiöt ovat olleet huomattavasti pienempiä ja matalammalla rinteessä. Appelgrenin tutkimasta röykkiöstä paljastui kolme sisäkkäistä kivikehää. Reunakehä oli tehty suurista, miehennostamattomista kivistä. Löytöinä talteen saatiin palanutta luuta. Pienempien röykkiöiden koko oli n. 4x4. Toisesta röykkiöistä (nro 2) löytyi kolmireikäinen hihnanjakaja KM 2435:4, joka ajoittuu 1000 Luvulle sekä luukampa ja sen osia KM 2435:5, 6 ja 8, kapea suoraselkäinen veitsi KM 2435:7 sekä palaneita luuta sieltä täältä röykkiöstä KM 2435:8. Röykkiöstä nro 3 Appelgren löysi vain palanutta luuta ja metalliesineen, joka lienee resentti (KM 2435:10). Tammenpään kalmistossa on nykyisellään havaittavissa vain kaksi röykkiötä, ilmeisesti juuri Appelgrenin tutkimat röykkiöt. Muista on kivet kuljetettu Tallbackenin pohjoispuolella olevaan massiiviseen kivisiltaan. Röykkiöiden eteläpuolitse kulkevaa tietä on levennetty huomattavasti hautamuistomerkin kohdalta. Lisäksi rantaan on rakennettu kesäasunto.

TUTKIMUSHISTORIA

1886 Kaivaus - Hjalmar Appelgren, 1955 Inventointi - Anna-Kerttu Koskimies, 1998 Inventointi - Esa Mikkola, 1998 Tarkastus - Esa Mikkola

INVENTOINTIKERTOMUS

Tarkastuspäivä: 5.10.1998

Havaintomahdollisuus: hyvät

Luokitusehdotus:2

Ehdotus suoja-alueeksi:

Laajuuden arviointi: näkyvät rakenteet

Maankäyttösuunnitelmat: ei tiedossa

Rauhoitustoimenpiteet:

73 01 0013 Prookeli (Protkeli)

Mjtyyppi: Hautapaikat
Lisämääre: röykkiöt
Ajoitus: Pronssikautinen
Rauhoitusluokka: 1
Lukumäärä: 1

SIJAINTI

Alue: Ruska
Peruskartta: 2021 08 Halikko
Koordinaatit: X = 6698 34, Y = 2440 05, Z = 40 - 42
Etäisyystieto: 9,2 km länteen Halikon kirkolta
Laajuus: 11 x 13 m

KIINTEISTÖT

Ruska 073-485-0005-0015 Ruska

PERUSTIEDOT

Röykkiö sijaitsee peltoaukea ympäröimällä metsäisellä mäellä, sen korkeimmalla kohdalla, mäen laen itäreunalla. Röykkiö on matalahko, noin 1,3 m korkea ja muodoltaan soikea. Etelä-pohjoishalkaisija on 13 m ja itä Länsihalkaisija noin 10 metriä. Röykkiön keskellä on pienempiä kiviä kuin reunoilla. Keskiosassa on kuopanne. Röykkiö on kalliopohjalla.

TUTKIMUSHISTORIA

1955 Inventointi - Anna-Kerttu Koskimies, 1998 Inventointi - Esa Mikkola, 1998 Tarkastus - Esa Mikkola

INVENTOINTIKERTOMUS

Tarkastuspäivä: 30.9.1998
Havaintomahdollisuus: hyvät
Luokitusehdotus: 1
Ehdotus suoja-alueeksi:
Laajuuden arviointi: näkyvien rakenteiden perusteella
Maankäyttösuunnitelmat: ei tiedossa
Rauhoitustoimenpiteet:
Lähilöydöt:

73 01 0014 Hiisimäki

Mjtyyppi: Muinaisjäännösryhmät
 Lisämääre: röykkiöitä ja polttokenttäkalmisto
 Ajoitus: Rautakautinen
 Rauhoitusluokka: 2
 Lukumäärä: 2

SIJAINTI

Alue: Kaninkola
 Peruskartta: 2021 08 Halikko
 Koordinaatit: X = 6694 80, Y = 2444 83, Z = 25 - 50
 Etäisyystieto: 6 km lounaaseen Halikon kirkosta
 Laajuus:?

KIINTEISTÖT

Immala 073-426-0001-0086

PERUSTIEDOT

Hiisimäki sijaitsee Lempilän/Purilanjokilaaksossa, joen länsipuolella. Mäellä kasvaa pääasiassa havupuita mutta sen laella ja etelärinteellä avautuu ketomainen näkymä. Kedolla kasvaa mm. nurmilaukkaa. Vuonna 1875 Hiisimäellä sijainneet kaksi röykkiötä raivattiin asuinrakennuksen tieltä. Tällöin löydettiin 3 keihäänkärkeä, joista yksi on väkäsellinen keihäänkärki (KM 1842:1-3). Lisäksi paikalta sanotaan löytyneen kaksiteräisen miekan, joka on kuitenkin joutunut hukkaan. Ilmeisesti Paavolan kansakoululla säilytetty keihäänkärki KM 10549:2 on peräisin Hiisimäestä. Löydöt ajoittuvat kansainvaellusaikaan. 1980 Luvulla A.-L. Hirviluoto suoritti paikalla koekaivauksia, joista paljastui runsaslöytöinen polttokalmisto. Löytöinä (KM 22493:1-8 ja KM23608:1-94) mm. puvun osia, kilvenosia, puukonkatkelmia, ratassolki ja suorajalkainen kaarisolki. Vuonna 1993 Hiisimäen itärinteestä löytyi merovingiaikainen keihäänkärki KM 27991. Esine läytyi Kokkilaan vievän tien vieressä olevasta muuntajasta 30 metriä pohjoiseen polun varresta kissanraadolle hautakuoppaa kaivettaessa resentin tavaran seasta. Maa oli paikalla ruskehtavaa ja palanutta.

KOhteet

Hautapaikat (1 Hiisimäki) kansainvaellusaika. Hiisimäen itäosassa, mäen laella sijainneiden röykkiöiden läheisyydestä löytynyt merkkejä A.-L. Hirviluodon koekaivauksissa 1984 ja 1987 kansainvaelluukaisesta kallonkolohautauksesta.

Löytöpaikat (2 Hiisimäki) merovingiaika

Hiisimäen itäpuolen juurelta, mäenrinteestä, noin 6 cm syvyydestä löytynyt keihäänkärki, lähinnä tyyppiä, jota edustaa Kivikosken kuvaston Abb. 533. Keihäänkärki on pahoin ruostunut ja sen kärki on katkennut. Löytöpaikan koordinaatit x=6694 82, y=2444 90 ja z=25 mmpy.

TUTKIMUSHISTORIA

1955 Inventointi - Anna-Kerttu Koskimies, 1984 Koekaivaus - Anna Liisa Hirviluoto, 1987 Koekaivaus - Anna Liisa Hirviluoto, 1998 Inventointi - Esa Mikkola, 1998 Tarkastus - Esa Mikkola

INVENTOINTIKERTOMUS

Tarkastuspäivä: 3.9.1998

Havaintomahdollisuus: hyvät joskaan kajoamatta maahan ei kohteesta pysty havaitsemaan mitään

Luokitusehdotus: 2

Ehdotus suoja-alueeksi:

Laajuuden arviointi: Anna-Liisa Hirviluodon kaivauksen ja irtolöydön perusteella alue lienee laaja mutta laajuuden selvittämiseksi kohteessa tulisi tehdä koekaivaus.

Maankäyttösuunnitelmat: ei tiedossa

Rauhoitustoimenpiteet:

Lähilöydöt: Immalan sikalarakennuksen perustustöissä löytynyt keihäänkärki KM 10549:1 ja soikea tuluskivi samaisen tilan puutarhasta KM 9276:6

73 01 0015 Haukkamäki

Mjtyyppi: Hautapaikat
 Lisämääre: röykkiöt
 Ajoitus: Pronssikautinen
 Rauhoitusluokka: 1
 Lukumäärä: 2

SIJAINTI

Alue: Meisala
 Peruskartta: 2021 08 Halikko
 Koordinaatit: X = 6693 40, Y = 2445 87, Z = 60
 Etäisyystieto: 6,5 km Halikon kirkosta lounaseen
 Laajuus: n. 0.1 ha

KIINTEISTÖT

Meisala 073-453-0002-0033 Purila

PERUSTIEDOT

Meisalan Purilan Haukkamäki sijaitsee Purilanjoen länsipuolella. Haukkamäki on jyrkkäseinäinen ja korkea,mäntyä kasvava, kallioinen mäki, jonka korkeimmalla kohdalla, tasaisella laella sijaitsee kaksi suurta pronssikautista röykkiötä. Röykkiöt sijaitsevat mäen laen länsireunalla. Mäeltä on laajat näkymät Purilanjokilaaksoon. Suurempi röykkiöistä on kooltaan n. 25 x 17 m. Siinä on 8 kuopannetta. Röykkiö on kasattu 30-50 cm halkaisijaltaan olevista kivistä kalliopohjalle. Röykkiön korkeus on noin puolitoista metriä. Pohjoisenpuoleinen röykkiö on halkaisijaltaan 18 x 17 metriä ja siinä on 9 epämääräistä kuopannetta. Röykkiö on kasattu saman kokoisista kivistä kuin etelänpuoleinen. Isomman röykkiön koilliskulmassa on noin 6 metriä halkaisijaltaan oleva mahdollisesti kolmas matala röykkiö mutta se on niin lähellä isompaa röykkiötä, ettei sitä voi pitää erillisenä röykkiönä. Toisessta röykkiöistä löytynyt pronssinen rannerengas KM 10756:2, joka ajoittuu rautakaudelle.

TUTKIMUSHISTORIA

1955 Inventointi - Anna-Kerttu Koskimies, 1995 Hoito - Henrik Asplund, 1998 Inventointi - Esa Mikkola, 1998 Tarkastus - Esa Mikkola

INVENTOINTIKERTOMUS

Tarkastuspäivä: 3.9.1998

Havaintomahdollisuus: hyvät, sillä kohde kuuluu hoidon piiriin. Paikalle pääsee polkua pitkin.

Luokitusehdotus: 1

Ehdotus suoja-alueeksi:

Laajuuden arviointi: näkyvät rakenteet

Maankäyttösuunnitelmat: ei tiedossa

Rauhoitustoimenpiteet:

Lähilöydöt:-

73 01 0016 Meisala

Mjytyyppi: Kulttipaikat
Lisämääre: kuppikivet
Ajoitus: Rautakautinen?
Rauhoitusluokka: 1
Lukumäärä: 1

SIJAINTI

Alue: Meisala
Peruskartta: 2021 08 Halikko
Koordinaatit: X = 6693 33, Y = 2446 34, Z = - 18
Etäisyystieto: 6,4 km lounaaseen Halikon kirkosta
Laajuus: n. 2m2

KIINTEISTÖT

Meisala 073-453-0004-0023 Meisala

PERUSTIEDOT

Meisalan tilan eteläpuolisen peltoaukean eteläreunalla Korkiamäen pohjoipuolella aivan pellon reunassa sijaitsevassa kivessä on metsän puoleisessa sivussa 8 selkeää, noin 2-3 cm halkaisijaltaan olevaa syvää kuoppaa, jotka muodostavat epämääräisen ristikuvion. Kivessä muinaisjäänköskyltti.

TUTKIMUSHISTORIA

1952 Tarkastus - Jorma Leppäaho, 1955 Inventointi - Anna-Kerttu Koskimies, 1998 Inventointi - Esa Mikkola, 1998 Tarkastus - Esa Mikkola

INVENTOINTIKERTOMUS

Tarkastuspäivä: 3.9.1998
Havaintomahdollisuus: hyvät, kivi sijaitsee pellon ja metsän reunassa ja on helposti paikallistettavissa. Kiven muinaisjäänköskyltti on jostain syystä metsään eikä pellolle päin.
Luokitusehdotus: 1
Ehdotus suoja-alueeksi:
Laajuuden arviointi: kiven koko
Maankäyttösuunnitelmat: ei tiedossa
Rauhoitustoimenpiteet:
Lähilöydöt:-

73 01 0017 Soikvuori S

Mjtyyppi: Röykkiöt
 Lisämääre: peltoröykkiöt
 Ajoitus: Historiallinen?
 Rauhoitusluokka: 2
 Lukumäärä: 3

SIJAINTI

Alue: Meisala
 Peruskartta: 2021 08 Halikko
 Koordinaatit: X = 6693 88, Y = 2446 32, Z = 22 - 31
 Etäisyystieto: 5,8 km Halikon kirkosta lounaaseen
 Laajuus: n. 0,5 ha

KIINTEISTÖT

Meisala 073-453-0004-0023 Meisala

PERUSTIEDOT

Meisalan talon pohjoispuolella, noin 300 metsin päässä Soikvuoren eteläreunalla on katajaa ja marjapensaita kasvava peltosaareke, jonka reunoilla on kauniisti ladottuja, melko pienistä kivistä tehtyjä peltoraunioita. Peltosaarekkeen länsipuolelta löytyi pala historiallisen ajan lasitettua keramiikkaa ja kvartsi-iskoksia.

TUTKIMUSHISTORIA

1998 Inventointi - Esa Mikkola, 1998 Tarkastus - Esa Mikkola

INVENTOINTIKERTOMUS

Tarkastuspäivä: 4.9.1998
 Havaintomahdollisuus: kasvillisuuden rehevyyden vuoksi rajalliset
 Luokitusehdotus: 2
 Ehdotus suoja-alueeksi:
 Laajuuden arviointi: topografisten tekijöiden mukaan
 Maankäyttösuunnitelmat: peltoviljely jatkuu
 Rauhoitustoimenpiteet:
 Lähilöydöt:-

73 01 0018 Vankkurimäki

Mjytyyppi: Hautapaikat
 Lisämääre: röykkiöt
 Ajoitus: Pronssikautinen
 Rauhoitusluokka: 1
 Lukumäärä: 1

SIJAINTI

Alue: Vuorentaka
 Peruskartta: 2021 08 Halikko
 Koordinaatit: X = 6694 70, Y = 2447 74, Z = - 70
 Etäisyystieto: 4,6 km Halikon kirkolta etelälounaaseen
 Laajuus: n. 50 m²

KIINTEISTÖT

Vuorentaka Luonnonsuojelualue, om. Suomen valtio

PERUSTIEDOT

Vankkurimäen eli Vankkurimäen pronssikautinen röykkiö sijaitsee Vankkurimäen ja Mustametsä-nimisen mäen yhdistävällä kallioharjanteella, josta on erittäin avarat näkymät varsinkin lännen suuntaan. Alue kuuluu Vaisakon luonnonsuojelualueeseen. Röykkiö sijaitsee mäen korkeimmalla kohdalla, kalliopaljastumalla. Se on noin 10 metriä leveä ja 4 metriä pitkä. Röykkiön korkeus on noin 1,5 metriä ja sen keskellä on kuopanne. Röykkiö on kasattu noin 30-50 cm halkaisijaltaan olevista kivistä ja se on osittain levinnyt ympäristöönsä.

TUTKIMUSHISTORIA

1955 Inventointi - Anna-Kerttu Koskimies, 1998 Inventointi - Esa Mikkola, 1998 Tarkastus - Esa Mikkola

INVENTOINTIKERTOMUS

Tarkastuspäivä: 2.9.1998
 Havaintomahdollisuus: hyvät
 Luokitusehdotus: 1
 Ehdotus suoja-alueeksi:
 Laajuuden arviointi: näkyvien rakenteiden perusteella
 Maankäyttösuunnitelmat: luonnonsuojelualuetta
 Rauhoitustoimenpiteet:
 Lähilöydöt:-

73 01 0019 Lempilä

Mjtyyppi: Hautapaikat
Lisämääre: röykkiöt
Ajoitus: Rautakautinen?
Rauhoitusluokka: 1
Lukumäärä: 1

SIJAINTI

Alue: Lempilä
Peruskartta: 2021 08 Halikko
Koordinaatit: X = 6695 61, Y = 2445 23, Z = 34 - 36
Etäisyystieto: 5,2 km Halikon kirkosta lounaaseen
Laajuus: n. 11 x 10 m

KIINTEISTÖT

Lempilä 073-450-0002-0003 Lempilän kartano

PERUSTIEDOT

Lempilän röykkiö sijaitsee VT1:ltä Angelniemen lossille vievän mt 1835:n risteyksestä noin kilometrin päässä, tien länsipuolella, Lempilän mäen etelärinteessä, aivan lempilän tilan pohjoispuolella metsässä. Röykkiö on matala ja kasattu isoista kivistä. Se on muodoltaan lähinnä vinoneliö. Röykkiö n rakennettu melko jyrkän rinteeseen tasaiselle terassille. Röykkiössä on selvä kehäkiveys näkyvissä, vaikkakin nykyisellään röykkiö on vadelmien ja muiden risujen peittämä. Röykkiön koko on noin 11 x 9,5 m.

TUTKIMUSHISTORIA

1969 Tarkastus - Anna Liisa Hirviluoto, 1998 Inventointi - Esa Mikkola, 1998 Tarkastus - Esa Mikkola

INVENTOINTIKERTOMUS

Tarkastuspäivä:
Havaintomahdollisuus:
Luokitusehdotus:
Ehdotus suoja-alueeksi:
Laajuuden arviointi:
Maankäyttösuunnitelmat:
Rauhoitustoimenpiteet:
Lähilöydöt: Kaninkolan Hiisimäki

73 01 0020 Kaunelan palsta

Mjtyyppi: Muinaisjäännösryhmä
 Lisämääre: polttokalmisto ja kuppikivi
 Ajoitus: Rautakautinen
 Rauhoitusluokka: 1
 Lukumäärä: 2

SIJAINTI

Alue: Viurila
 Peruskartta: 2021 08 Halikko
 Koordinaatit: X = 6696 80, Y = 2448 78, Z = 7,5 - 10
 Etäisyystieto: 2,3 km Halikon kirkosta etelään
 Laajuus: ?

KIINTEISTÖT

Viurila 073-508-0001-0043 Seuramäki
 Viurila 073-508-0001-0010 Kaunela

PERUSTIEDOT

Viurilan Kaunelan palstaksi kutsuttu kiinteä muinaisjäännös sijaitsee aivan Halikonlahden rannassa, Iilikenmäen eteläpuolella. Paikalle on perustettu Rantatorppa-niminen kotieläinpuisto, jonka perustamistöissä kalmisto on saattanut tuhoutua. Kuppikivi sijaitsee nykyisin eläinaitauksen alueella. Merovingi- ja viikinkiaikaista esineistöä löytyi paikalta vuonna 1947 puutarhan raivaustöissä. Isojen kivien ja nokimaan seasta löytyi kaksiteräinen miekka (Petersenin B-tyyppi) KM 11821:1, E-tyypin ruodollinen keihäänkärki KM 11821:2 ja kuolainten osa KM 11821:3. Esineet ovat löytyneet noin 10 metrin päästä tisistaan noin 25 cm syvyydestä.

KOhteet

Hautapaikat (1 Rantatorppa) merovinki/viikinkiaika

Kulttipaikat (2 Rantatorppa) rautakausi?

Kohteen koordinaatit ovat x=6696 82 y=2448 84 ja z= 5 mmpy. Kaunelan kuppikivessä on neljä vierekkäistä tasakokoista ja säännöllistä kuppia.

TUTKIMUSHISTORIA

1948 Tarkastus - Ella Kivikoski, 1955 Inventointi - Anna-Kerttu Koskimies, 1973 Tarkastus - Anna Liisa Hirviluoto, 1998 Inventointi - Esa Mikkola, 1998 Tarkastus - Esa Mikkola

INVENTOINTIKERTOMUS

Tarkastuspäivä: 17.9.1998

Havaintomahdollisuus: kotieläinpuiston aluetta ei pystytty tarkistamaan

Luokitusehdotus: 1/2

Maankäyttösuunnitelmat:

Rauhoitustoimenpiteet:

Lähilöydöt: Iilikenmäen putkikeltti KM 10556

73 01 0021 Rikala Linnamäki

Mjityyppi: Puolustusvarustukset
 Lisämääre: muinaislinnat
 Ajoitus: Rautakautinen
 Rauhoitusluokka: 1
 Lukumäärä: 1

SIJAINTI

Alue: Hirvikallio
 Peruskartta: 2021 08 1992
 Koordinaatit: X = 6697 90, Y = 2448 00, Z = 15 - 60
 Etäisyystieto: 1,5 km Halikon kirkosta lounaaseen
 Laajuus: n. 5 ha

KIINTEISTÖT

Hirvikallio 073-412-0001-0064 Kajjankallio
 Hirvikallio 073-412-0001-0148 Linnavuori

PERUSTIEDOT

Rikalan Linnavuori sijaitsee keskeisellä paikalla Halikonjoen länsipuolella. Se kohoaa jylhänä melko tasaiselta peltoaukealta, jota täplittää metsäisten mäenharjanteiden verkosto. Rikalan Linnamäen koillispuolella kohoaa kuuluisa Rikalan kylämäki. Linnamäen laella on 180 metriä pitkä kivivalli, ilmeisesti paaluvastuksen perustus. Linnamäellä ei ole suoritettu arkeologisia kaivauksia, mutta kivivallista on löydetty rautakaudentyypin keramiikkaa KM 16750 ja TYA 157.

TUTKIMUSHISTORIA

Tarkastus - Matti Huurre, 1891 Tarkastus - Hjalmar Appelgren, 1955 Inventointi - Anna-Kerttu Koskimies, 1955 Kartoitus - Voionmaa, 1998 Inventointi - Esa Mikkola

INVENTOINTIKERTOMUS

Tarkastuspäivä: 5.10.1998
 Havaintomahdollisuus: hyvät
 Luokitusehdotus: 1
 Ehdotus suoja-alueeksi:
 Laajuuden arviointi: topografian perusteella
 Maankäyttösuunnitelmat:
 Rauhoitustoimenpiteet:
 Lähilöydöt: Rikalanmäki, Kajjankallio, Kihistenmäki, Puotila ym.

73 01 0022 Rikalanmäki (Kylämäki)

Mjtyyppi: Muinaisjäännösryhmä

Lisämääre: 2 kalmistoa, 2-4 asuinpaikkaa, 2 kuppikalliota ja 1 kuppikivi

Ajoitus: Pronssi- ja/tai rautakautinen

Rauhoitusluokka: 1

Lukumäärä: 7

SIJAINTI

Alue: Hirvikallio

Peruskartta: 2021 08 Halikko

Koordinaatit: X = 6698 40, Y = 2448 58, Z = 20 - 40

Etäisyystieto: Rikalanmäen koillispää 550 m Halikon kirkosta lounaaseen, lounaispää (Kaijankallio) 1350 metriä Halikon kirkosta lounaaseen.

Laajuus: n. 800 x 200 m

KIINTEISTÖT

Hirvikallio 073-412-0001-0059 Muinaisjäännösalue

Hirvikallio 073-412-0001-0076 Rikala ym.

(Tutkija Marianne Schauman-Lönnqvistillä luettelo Rikalan tilatunnuksista)

PERUSTIEDOT

Rikalanmäen muodostaa peltoaukean keskellä kohoava, melko jyrkkäreunainen, pitkänomainen lounais-koillinen -suuntainen kallioinen harjanne. Rikalanmäki sijaitsee aivan Halikonjoen länsirannalla. Luoteessa kohoaa Kihistenmäki ja koillisessa Kirkkomäki, jotka kumpikin ovat merkittäviä rautakautisia löytöpaikkoja. Rikalan Linnamäki sijaitsee Rikalanmäen lounaispuolella, parin sadan metrin päässä, peltoaukean toisella puolella. Rikalanmäellä on useita esihistoriallisia kiinteitä muinaisjäännöksiä, jotka tosin ovat osin tutkittuja ja muutenkin rakennustöissä tuhoutuneita. Vanhimmat merkit asutuksesta Rikalanmäellä ovat pronssikaudelta ja nuorimmat rautakauden loppivaiheesta. Mäellä on asuttu ilmeisesti myös keskiajalla. Uudella ajalla mäellä ovat sijainneet Viurilan kartanon hevostallit, joiden rakennustöissä on tullut esiin merkittäviä löytöjä. Vasta 1940-luvun pika-asutuksen tuoman maankäyttöpaineen seurauksena löydettiin Rikalanmäen runsaslöytöinen ristiretkiaikainen ruumiskalmisto, jota Jorma Leppäaho tutki vuosina 1950, 1951 ja 1953. Turun yliopiston tutkimuksissa 1970-luvulla mäeltä löytyi viitteitä useista asuinpaikoista ja merovingi- ja viikinkiaikaisesta polttokenttäkalmistosta. 1980-luvulla Rikalanmäen ja Linnaläen väliseltä peltoaukealta löytyi rautakautiseen asuinpaikkaan viittaavaa materiaalia. Vuoden 1998 inventoinnissa Rikalanmäeltä löytyi kuppikivi ja Kaijankallion alueelta kaksi kuppikalliota. Rikalanmäki muodostaa Linnamäen kanssa valtakunnallisesti erittäin merkittävän kohteen, joka tulee säilyttää myös tuleville polville. Rikalanmäen ja Rikalan Linnamäen ympäristöön on suunnitteilla mittavia tiehankkeita, jotka tulevat osittain tuhoamaan ainutlaatuisen kulttuurimaiseman.

Löydöt: KM 2058:3; KM 5512:46-47; KM 12033; KM 12549:1-73; KM 12690:1-483; KM 12841:1-90; KM 13298:1-154; KM 24857:1-4; KM 27788:1-19 (Kotimäki) sekä TYA 89:1-83; TYA 105:1-378 ja TYA 106

KOhteet

Hautapaikat (1 Tuominen) ristiretkiaika. Ensimmäiset löydöt Rikalanmäestä tehtiin vuonna 1862, jolloin Viurilan kartanon Rikalan tallirakkennuksen perustaa kaivettaessa löydettiin keihäänkärki ja miekan säilän katkelma. Muutaman kymmenen metrin päästä e.m. esineistä löydettiin vuonna 1950 Tuomisen navetan betonisokkeliojaa kaivettaessa ainakin kolme miekkaa. Jorma Leppäaho kiirehti paikalle ja totesi huomattavan tärkeän ristiretkiaikaisen kalmiston löytyneen. Kalmisto sijaisi aivan Rikalanmäen laen keskivaiheilla, kalliopaljastumien ympäröimällä tasaisella aleella. Maaperä on hiekkamoreenia. Tuomisten kaivama 68 pitkä perustusoja oli tuhonnut usieta hautauksia. Leppäaho tutki vuosina 1950, 1951 ja 1953 kaikenkaikkiaan 50 ehjää hautaa. Lisäksi lukuisten päällekkäishautausten ansioista kalmistosta löytyi runsaasti materiaalia rikotuista kulttuurikerroksista. Kalmiston kaivauslöytöinä saatiin talteen mm. runsaasti ristiretkiaikaisia miekkoja, koruja, tarve ja työkaluja, keramiikkaa ja tekstiilin kappaleita ja pukujen koristeina käytyettyjä pronssispiraalikoristeita. Löydöt on luetteloitu pää- ja alanumeroille KM 2058:3; KM 5512:46-47; KM 12033; KM 12549:1-73; KM 12690:1-483; KM12841:1-90 ja KM 13298:1-154

Asuinpaikat (2 Rikalanmäki A ja B) kivikautinen/pronssikautinen. Rikalanmäeltä on löydetty merkkejä pronssikautisesta asutuksesta Turun yliopiston kaivauksissa 1977 ja 1978 kahdelta alueelta. Löytöalueiden koordinaatit ovat: Alue A: $x=6698$ 35; $y=2448$ 52 ja $z=37-38$ Alue B: $x=6698$ 25; $y=2448$ 54 ja $z=25-28$

Asuinpaikat (3 Rikalanmäki) rautakautinen. Kimmo Seppänen, Rikalanmäeltä on löytynyt merkkejä usemmalta kaivausalueelta rautakautisista asuinpaikoista Turun yliopiston kaivauksissa 1970 luvulla.

Hautapaikat (4 Rikalanmäki SW) merovingi- ja viikinkiaika. Ensimmäiset merkit Anna Liisa Hirviluodon havaitsemia 1965 ja 1973. Turun yliopiston kaivauksissa 1978 Rikalanmäen lounaispäästä paikallistettu. Koko laajuutta ei tunneta. Sijaitsee kallioidella rinteellä, joka viettää etelään ja kaakkoon. Alueen arvioidun keskipisteen koordinaatit $x=6698$ 20; $y=2448$ 47 ja $z=30-32$

Kulttipaikat (5 Rikalanmäki) rautakautinen. Armfeltin tallien kohdalla, etelärinteessä, melko matalalla sijaitsee siirtolohkare, jonka korkeimmalla kohdalla on selväpirteinen mutta melko heikosti erottuva kuppi. Aivan järjälän peitossa. Osa järjälästä rapsutettiin lokakuussa 1998 pois, jotta kuppi erottuisi paremmin kuvissa. Kohteen koordinaatit $x=6698$ 30; $y=2448$ 60 ja $z=n$. 23. Dia 40562

Kulttipaikat (6 Kaijankallio 1 ja 2) rautakautinen. Kaijankallio -nimisessä paikassa, varsinaisen Rikalanmäen ja Linnamäen välissä olevan ladon lounaiskulmassa olevassa matalassa silokalliossa kaakkoon viettävässä lappeessa on matalia, mutta selkeästi erottuvia kuppeja. Samalla kohtaa mutta Linnamäentien pohjoispuolella olevassa jyrkässä silokalliossa on länsilappeella muutama matala mutta täysin mahdollinen kupin teelmä. Kuppikallion 1 koordinaatit $x=6698$ 10; $y=2448$ 39 ja $z=n$. 25 mmpy. Kuppikallion 2 koordinaatit $x=6698$ 12; $y=2448$ 34 ja $z=n$. 25 mmpy.

Asuinpaikat (7 Kotimäki) rautakautinen/kivikautinen. Anna Liisa Hirviluodon ja Leena Tomanterän löytämä Kaijankallion ja Linnamäen väliseltä peltoaukealta. Löydöt KM 27788:1-19, palanutta savea, kangaspuiden painojen katkelmia, savitiivistettä, saviastian paloja ja pronssikorujen osia. Löydöt ovat tyypillistä asuinpaikkamateriaalia ja peräisin kolmesta löytökeskitymästä. Löytöalueen 1 koordinaatit $x=6698$ 15; $y=2448$ 25 ja $z=15-20$

Löytöalueen 2 koordinaatit x=6698 02; y=2448 15

Löytöalueen 3 koordinaatit x=6698 03; y=2448 25 ja z=15

TUTKIMUSHISTORIA

1950 Koekaivaus - Jorma Leppäaho, 1950 Kaivaus - Jorma Leppäaho, 1950 Kartoitus - Jouko Voionmaa, 1951Kaivaus - Jorma Leppäaho, 1953 Kaivaus - Jorma Leppäaho, 1955 Inventointi - Anna-Kerttu Koskimies, 1973 Tarkastus - Anna Liisa Hirviluoto, 1975 Kartoitus - Kimmo Seppänen, 1976 Koekaivaus -1977 Kaivaus - Kimmo Seppänen, 1978 Kaivaus - Kimmo Seppänen, 1990 Koekaivaus - Elina Saloranta, 1990 Koekaivaus - Jaana Riikonen, 1992 Tarkastus - Anna Liisa Hirviluoto ja Leena Tomanterä, 1998 Inventointi - Esa Mikkola, 1998 Tarkastus - Esa Mikkola

INVENTOINTIKERTOMUS

Tarkastuspäivä: mm. 4.10.1998

Havaintomahdollisuus: hyvät

Luokitusehdotus:1

Ehdotus suoja-alueeksi:

Laajuuden arviointi: luonnolliset rajat

Maankäyttösuunnitelmat:

Rauhoitustoimenpiteet:

Lähilöydöt: Kihistenmäki, Puotila, Kirkkomäki ym.

73 01 0023 Halikonjoki

Mjytyyppi: Asuinpaikat
Ajoitus: Rautakautinen
Rauhoitusluokka: 3
Lukumäärä: 1

SIJAINTI

Alue: Åminne eli Joensuu
Peruskartta: 2021 08 Halikko
Koordinaatit: X = 6698 65, Y = 2449 15, Z = 15 - 20
Etäisyystieto: n. 200 metriä eteläkaakkoon Halikon kirkosta
Laajuus: n. 500 m²

KIINTEISTÖT

Åminne eli Joensuu 073-420-0001-0104 Åminne

PERUSTIEDOT

Muinaisjäännös sijaitsee Turku-Helsinki rautatien uudella linjauksella, Halikonjoen itärannalla, kunnantalon ja postin eteläpuolisella pellolla. Paikalta löydettiin rautakautiseen asuinpaikkaan viittaavia merkkejä kaivauksessa 1989. Nykyisin kohde lienee täysin tuhoutunut.

TUTKIMUSHISTORIA

1989 Kaivaus - Elina Saloranta, 1989 Inventointi - Hannu Poutiainen, 1998 Inventointi - Esa Mikkola

INVENTOINTIKERTOMUS

Tarkastuspäivä: 17.9.1998

Havaintomahdollisuus: peltoa ei oltu vielä kynnetty, joten rajalliset, ei löytöjä

Luokitusehdotus: 3

Ehdotus suoja-alueeksi:

Laajuuden arviointi:

Maankäyttösuunnitelmat:

Rauhoitustoimenpiteet:

Lähilöydöt:

73 01 0024 Lempolanmäen etelärinne eli Leinon Pekan pelto

Mjytyyppi: Asuinpaikat
 Ajoitus: Rautakautinen?
 Rauhoitusluokka: 2
 Lukumäärä: 1

SIJAINTI

Alue: Hirvikallio
 Peruskartta: 2021 08 Halikko
 Koordinaatit: X = 6698 20, Y = 2448 00, Z = 17 - 21
 Etäisyystieto: 11,3 km lounaaseen Halikon kirkosta
 Laajuus: ?

KIINTEISTÖT

Rikala 073-412-0001-0350 Mäkirinne

PERUSTIEDOT

Leinon Pekan pelto sijaitsee Rikalan Linnamäen ja Lempolanmäen välissä. Asuinpaikkaan viittaavaa materiaalia on löytynyt useaan eri otteeseen metallinilmaisimella. Tätä tieteellisesti arveluttavaa toimintaa ovat harrastaneet mm. Ilkka Penttinen, Antti Suuronen, Bill Smith ja Pentti Kinnari. Muinaisjännöksen täsmällistä sijaintia ja säilymisastetta ei tunneta. Leinon Pekan pellostä on löytynyt mm. pronssikorujen osia, pronssipeltiä, rautakautisen keramiikan kylkipala, savitiivistettä, palanutta savea ja kvartsi-iskos. Paikka tulee tuhoutumaan Halikon läntisen ohikulkutien ja lukuisten kaavateiden rakentamisen yhteydessä. Löydöt KM 31029:1-

TUTKIMUSHISTORIA

1998 Inventointi - Esa Mikkola, 1998 Tarkastus - Esa Mikkola

INVENTOINTIKERTOMUS

Tarkastuspäivä: 1.10.1998
 Havaintomahdollisuus: rajalliset, koska pelto oli heinällä
 Luokitusehdotus: 2
 Ehdotus suoja-alueeksi:
 Laajuuden arviointi: metallinetsinlöytöjen perusteella
 Maankäyttösuunnitelmat: Halikon läntinen ohikulkutie ja erinäinen määrä kaavateitä on suunnitteilla kulkemaan kohteen läpi
 Rauhoitustoimenpiteet:
 Lähilöydöt: Rikalanmäki, Kihistenmäki, Puotila

73 01 0025 Kihinen

Mjtyyppi: Muinaisjäännösryhmä
 Lisämääre: 2 ? asuinpaikkaa ja kuppikallio
 Ajoitus: Rautakautinen
 Rauhoitusluokka: 2
 Lukumäärä: 3

SIJAINTI

Alue: Rikala
 Peruskartta: 2021 08 Halikko
 Koordinaatit: X = 6698 68, Y = 2448 30, Z = 15 - 28
 Etäisyystieto: 1 km länsilounaaseen Halikon kirkosta
 Laajuus: 80 x 40 m

KIINTEISTÖT

Rikala 073-483-0001-0005 Mäkelä
 Rikala 073-483-0001-0024 Mäkirinne

PERUSTIEDOT

Kihisten asuinpaikka sijaitsi Kihistenmäen lounais-, etelä ja kaakkoisrinteillä, suurimmaksi osaksi niillä kohdin, josta nykyisin Turku-Helsinki -rautatie kulkee. Asuinpaikka on ilmeisesti ollut hyvin laaja, mutta sitä on tutkittu vain nimeksi. Radan rakentaminen on tuhonnut loput. Kihistenmäen eteläpuoleiset rinteet ovat olleet hiesupitoisen saven peittämää loivasti laskevaa kalliomaata, jonka takana Kihistenmäki on kohonnut pääosin jyrkkäseinämäisenä. Kihistenmäen laelta on 1940 Luvun lopulla löytynyt kaksi hopeakoristeista keihäänkärkeä KM 12692:1-2 ja vuonna 1998 löydettiin mm. H-tyypin miekka ja hopeinen ristiriipus Wuorenrinta nimisen talon pihamaalta. Kihistenmäen eteläpuolella peltoaukean toisella laidalla kohoaa Rikalan linnavuori. Kihistenmäen asuinpaikan keskivaiheilla, pienialaisessa kalliopaljastumassa on neljän vierekkäisen kupin muodosta kuppikallio. Nykyisin kuppikallio on aivan rautatien suojaverkkoaidan vieressä, lähestulkoon vanhan ulkorakennuksen alla. Alueen ilmeisen laajuuden ja puutteellisesti kaivaustutkimusten vuoksi kohteesta saattaa olla osa säilynyt vanhan ja uuden ratalinjan välissä. Tämä on kuitenkin epätodennäköistä. Vuoden 1998 inventoinissa löydettiin rautakautiseen asuinpaikkaan viittaavaa materiaalia Kihistenmäen lounaispuolelta, vanhan ratalinja vierestä. Mikäli asuinpaikka on ulottunut näin kauas, on sitä tuhottu jo ensimmäisen kerran Turku-Helsinki -rautatietä rakennettaessa. Löytöinä KM 25923:1-717 saatiin talteen tyyppillistä rautakautista asuinpaikkamateriaalia. Lisäksi Halikon museon kokoelmista löytynyt ja Kihistenmäelle paikallistettu pyöreän kupurasoljen puolikas KM 26591 on täsmälleen samasta muotista lähtöisin kuin Rikalanmäen ruumiskalmistosta löytynyt solkipari KM 12549:15 ja 16. Inventointilöydöt KM 31030:1-

KOhteet

Kulttipaikat (1 Mäkelä) rautakautinen

Neljä selkeätä kuppia. Aivan radan varressa, ulkorakennuksen takana, tasaisessa kohdassa kalliota.

Kohteen koordinaatit

x=6698 75: y=2448 15 ja z=n. 30

Asuinpaikat (2 Kihistenmäki S (Mäkelä, Nummila ja Mäkirinne)) rautakautinen

Asuinpaikka-alue Kihistenmäen etelärinteessä. Tuhoutunut radanoikaisutöissä 1990 Luvun alkupuolella. Ei riittävästi tutkittu.

Asuinpaikat ? (3 Kihistenmäki SW) rautakautinen

Kihistenmäen lounaiskulmassa, vanhan rautatienpohjan eteläpuolelta on pellostä löytynyt vuoden 1998 inventoinnissa rautakautista keramiikkaa. Mahdollisesti asuinpaikka ulottunut sinne asti. Lisäksi ratalinjojen välissä voi olla asuinpaikkaa säilyneenä.

TUTKIMUSHISTORIA

1950 Koekaivaus - Jorma Leppäaho, 1989 Koekaivaus - Elina Saloranta, 1989 Inventointi - Hannu Poutiainen, 1990 Kaivaus - Elina Saloranta, 1998 Inventointi - Esa Mikkola

INVENTOINTIKERTOMUS

Tarkastuspäivä: 1.10.1998

Havaintomahdollisuus: hyvät

Luokitusehdotus:2, osin 3

Ehdotus suoja-alueeksi:

Laajuuden arviointi: kaivausten ja peltopoiminnan perusteella

Maankäyttösuunnitelmat:

Rauhoitustoimenpiteet:

Lähilöydöt: Leinon Pekan pelto, Wuorenrinta, Rikalanmäki ja Puotila

73 01 0026 Wuorenrinta

Mjtyyppi: Hautapaikat
 Lisämääre: ruumishaudat ?
 Ajoitus: Rautakautinen
 Rauhoitusluokka: 2
 Lukumäärä: 1

SIJAINTI

Alue: Puotila
 Peruskartta: 2021 08 Halikko
 Koordinaatit: X = 6698 82, Y = 2448 10, Z = 40 - 45
 Etäisyystieto: 1 km länsilounaaseen Halikon kirkosta
 Laajuus: n. 30 x 50 m ?

KIINTEISTÖT

Puotila 073-479-0001-0153 Wuorenrinta

PERUSTIEDOT

Wuorenrintan tila sijaitsee Rikalanmäen luoteispuolella Kihistenmäessä, jonka etelärinteiltä on rautakautiseen asuinpaikkaan viittaavaa materiaalia sekä kuppikivi(kallio). Kohde sijaitsee Kihistenmäen korkeimmalla kohdalla, johon Kaskarin iso omakotitalo on rakennettu. Jo rakennustöiden aikana on paikalla Olavi Tavastin mukaan ollut merkkejä esihistoriallisesta kohteesta. Kihistenmäen lounaisosassa sijaitseva kohde ei ollut entuudestaan tunnettu. Inventoinnin yhteydessä potentiaalisia paikkoja systemaattisesti tarkastettaessa havaittiin erittäin selkeät lika- ja nokimaat avattujen viemäriojien profiileissa. Irtomaista ei ilman metallinetsintä löydetty mitään esihistorialliseen viittaavaa. Koska kohteen ajoituksesta oli saatava varmuus, pyydettiin paikallista arkeologian harrastajaa, Bill Smithiä avuksi metallinetsimiseen. Hän löysi pronssisen karhunhammasriipuksen ja H-tyypin miekan, jonka seurauksena paikalle annettiin ehdoton kajoamiskielto. Kohdetta oli tutkittava ja se oli osittain dokumentoitava, koska talon omistaja Aimo Kaskari halusi täyttää sadevesiviemäriojat ennen talven tuloa. Irtomaita ei ehditty seuloa, vaan ne käytiin metallinetsimellä summittaisesti läpi useaan otteeseen. Viemäriojaprofiileista, joita olisi ollut yht. 75 m, ehdittiin dokumentoida talon loueisnurkan löytökeskittymän lähistöltä yhteensä noin 6 metriä. Löytöinä paikan irtomaakasoista saatiin talteen mm. H-tyypin miekka, (ilmeisesti Ulfberht-miekka), pieni hopeinen ristiriipus, jonka ripustuslenkissä on vielä villalankaa, rautainen sirppi, 3 pronssista karhunhammasriipusta, pyöreän puhkonaisen pronssiriipuksen puolikas, neliskanttinen palmettikuviainen hela, sulanutta pronssia, pieni niitti, kaksi isoa palopatinaista rautaista niittinaulaa ilmeisesti veneestä sekä erinäinen määrä rautanauvoja, joiden ajoitus on epävarma. Löytöjen perusteella kohde ajoittuu 900-1000 Luvuille, mutta kohteen tulkinta on ongelmallista. Osa löydöistä, kuten veneen niittinaulat ja sulanut pronssi viittaavat polttokenttäkalmistoon aivan kuten erittäin tummat ja paksut lika- ja nokimaat. Toisaalta paikalta ei löydetty yhtään siruakaan palanutta luuta. Kokonainen, raskas H-tyypin miekka, joka löytyessään vaikutti tyypillisesti polttohautauksen yhteydessä V:n muotoon taivutetulta, ei ole ollut tulossa. Miekan nupissa ja väistimessä on erittäin ohutta pronssilevyä, joka tuleen joutuessaan olisi ilmeisesti sulanut ja kadonnut. Lisäksi miekan taitokset ovat syntyneet huomattavasti viikinkiajan jälkeen (Leena Tomanterä 1998, suullinen tiedonanto), ilmeisesti Kaskarin talon perustan kaivuutöissä. Samoin hopearistissä olevat villalangat viittaavat lähinnä ruumishautaukseen Löydöt on luetteloitu päänumeron KM 30985 alle.

TUTKIMUSHISTORIA

1998 Inventointi - Esa Mikkola, 1998 Kartointu - Esa Mikkola, 1998 Tarkastus - Esa Mikkola

INVENTOINTIKERTOMUS

Tarkastuspäivä: 17.9.1998

Havaintomahdollisuus: sadevesiviemäriajat auki, irtomaat kasoissa, ilman metallinilmaisinta ei löytöjä.

Luokitusehdotus: 2

Ehdotus suoja-alueeksi:

Laajuuden arviointi: Wuorenrinnan löytöpaikka saattaa olla laaja ja ulottua aina 50 m. päähän Niinivaaran tilalle asti, josta on 1940-luvulla löydetty kaksi hopeakoristeista G-tyypin keihäänkärkeä KM 12692:1-2

Maankäyttösuunnitelmat: pihamaan tasoituksesta on ollut puhetta

Rauhoitustoimenpiteet:

Lähilöydöt: Kihistenmäki, Rikalanmäki, Puotila, Leinon Pekan pelto ja Mörlingin pelto

73 01 0027 Puotila

Mjtyyppi: Muinaisjäännösryhmä
 Lisämääre: asuinpaikka ja 4 kuppikalliota
 Ajoitus: Rautakautinen
 Rauhoitusluokka: 1
 Lukumäärä: 5

SIJAINTI

Alue: Puotila
 Peruskartta: 2021 08 Halikko
 Koordinaatit: X = 6699 10, Y = 2448 40, Z = 15 - 33
 Etäisyystieto: 600 metriä Halikon kirkosta länteen
 Laajuus: n. 200 x 400 m

KIINTEISTÖT

Puotila 073-479-0001-0154 Puotila

PERUSTIEDOT

Puotilan tila sijaitsee Kihistenmäen pohjoisosassa, Halikonjoen länsipuolella 800 metrin päässä Halikon kirkosta länteen. Puotilan kaakkoispuolisesta pellostä nk. Sydänpellosta löytyi metallinetsimellä keväällä 1998 rautakautiseen asuinpaikkaan viittaavaa metallisesineistöä (KM 30874). Halikon kiinteiden muinaisjäännösten inventoinnin yhteydessä tarkastetusta paikasta löytyi ilmeisen laaja rautakautinen asuinpaikka ja ainakin 4 kuppikalliota. Löytöjä tavattiin myös Puotilan päärakennuksesta itään sijaitsevan ladon luota. Asuinpaikka jatkuu aina Halikonjoen uomalle asti. Koska löytöalue on yhtenäinen eikä alueella sijaitse luontaista topografista estettä, joka jakaisi alueen useaan eri kohteeseen, voidaan asuinpaikkaa pitää tässä vaiheessa yhtenä kokonaisuutena. Rautakautisten asuinpaikkojen tarkkoja rajoja ei voi ilman kaivausta tarkasti määrittellä.

KOhteet

Asuinpaikat (1 Sydänpelto) rautakautinen

Puotilan tilan kaakkoispuolen pellon, nk. Sydänpellon, itäreunasta on löytynyt rautakautiseen asuinpaikkaan viittaavaa materiaalia. Pelto vettää kohti Halikonjokea ja sen itäpuolella avautuu laaja yhtenäinen peltoaukea, nk. Jokipelto, josta on myös rautakautisia asuinpaikkalöytöjä. Sydänpellon asuinpaikka voi siis olla huomattavan laaja kokonaisuus. Sydänpellon asuinpaikkaa rajaavat kalliopaljastumat niin lännessä, pohjoisessa kuin etelässäkin. Sydänpellon ja Jokipellon välissä on myös matalahko kalliopaljastuma, jossa on yksikuppinen kuppikallio. Sydänpellon pohjoispuolen laajan ja epätasaisen kalliopaljastuman itäreunalla on kolmen kupin kuppikallio. Sydänpellon eteläpuoliselle alueelle, Jokipellon pohjukkaan on Olavi Tavastin vanhin tytär Lotta tavasti rakentamassa omakotitaloaan. Tämä rakennustyömaa on mahdollisesti tuhonnut pienen osan asuinpaikasta. Aivan uudisrakennuksen itäpuolella, pienessä kalliopaljastumassa on yksi Halikon alueen hienoimmista kuppikallioista. Tämän kalliopaljastuman eteläpuolella kohoaa muutaman metrin päässä melko korkea kallioinen mäki, jonka itärinteestä havaittiin lähes kolmekymmentä matalaa mutta selkeää kuppia sitä mukaa, kun turvetta poistettiin. Löytöinä paikalta on saatu talteen savitiivistettä, rautakautista keramiikkaa, palanutta savea, pronssikorujen kappaleita ja hioinkiven kappale.

Kulttipaikat (2 Tavasti 1) rautakautinen?

Puotilan Sydänpellon ja Jokipellon välissä oleva pienialainen kalliopaljastuma, jonka eteläreunalla on yksi melko heikosti erottuva kuppi. Kohteen koordinaatit ovat $x=6699\ 06$, $y=2448\ 42$ ja $z=n. 30$ mmpy. Kohde sijaitsee Puotilan päärakennuksesta 180 m kaakkoon.

Kulttipaikat (3 Tavasti 2) rautakautinen?

Puotilan päärakennukselle vievän tien ja Sydänpellon väliin jää louhikkoinen kalliopaljastuma-alue, jonka keskellä on runoilta kivetty lähde. Alue on ollut aikaisemmin hevoshakana. Kallioalueen itäreunassa, n. 15 metrin päässä Sydänpellon reunasta on melko matalalla kalliolla kolme toisiaan lähellä olevaa noin 5 cm halkaisijaltaan olevaa kuopannetta, joiden syvyys on alle 2 cm. Kohteen koordinaatit ovat $x=6699\ 10$, $y=2448\ 36$ ja $z= n. 33$ mmpy. Kohde sijaitsee 150 metriä Puotilan päärakennuksesta kaakkoon.

Kulttipaikat (4 Tavasti 3) rautakautinen?

Sydänpellon eteläpuoliselle alueelle, Jokipellon pohjukkaan on Olavi Tavastin vanhin tytär Lotta Tavasti rakentamassa omakotitaloaan. Aivan uudisrakennuksen itäpuolella, pienessä kalliopaljastumassa on yksi Halikon alueen hienoimmista kuppikallioista. Puolentoista metrin korkuisen kallionpaljastuman itäänpäin viettävässä seinämässä on parikymmentä (17-18) selkeää ja melko syvää kuppia hieman epämääräisinä vyöhykkeinä. Kohteen koordinaatit $x=6699\ 03$, $y=2448\ 40$ ja $z=n. 32$ mmpy. Kohde sijaitsee 210 metriä Puotilan päärakennuksesta kaakkoon.

Kohteesta diat 40559, 40560 ja 40561

Kulttipaikat (5 Tavasti 4) rautakautinen?

Kuppikallio sijaitsee mt 2351:n pohjoispuolella kohoavan kallioisen mäen melko jyrkässä itärinteessä. Vain yksi kupeista oli näkyvissä silokalliolla, mutta turpeen ja sammaleen alta pajastui lähes kolmekymmentä matalaa mutta selkeää kuppia. Kupit ovat usean neliömetrin alueella. Kuppeja on varmasti lisää turpeen alla. Kuppikalliolta on suora näkymä Halikon kirkon länsipäätyyn. Kupit eivät muodosta selkeitä vyöhykkeitä tai kenttiä. Kohteesta on piirretty yksityiskohtakartta. Kohteen koordinaatit ovat $x=6699\ 01$, $y=2448\ 44$ ja $z=30-35$. Kohde sijaitsee n. 260 metriä Puotilan päärakennuksesta kaakkoon.

Kohteesta diat 40557 ja 40558 sekä mustavalkokuvat 112956-112960

TUTKIMUSHISTORIA

1998 Inventointi - Esa Mikkola, 1998 Tarkastus - Esa Mikkola

INVENTOINTIKERTOMUS

Tarkastuspäivä: 16.9.1998 ja 2.10.1998

Havaintomahdollisuus: kohtalaiset, tosin Sydänpelto oli heinämaana, muut peltoaukeat syysvehnällä, kuppikalliot olivat suurimmaksi osaksi sammaleen peitossa

Luokitusehdotus: Kuppikalliot 1 asuinpaikka 2

Ehdotus suoja-alueeksi:

Laajuuden arviointi: löydöt, topografia

Maankäyttösuunnitelmat: vesijohtdon vetäminen päärakennuksesta uudisrakennukselle Sydänpellon kautta.

Rauhoitustoimenpiteet:

Lähilöydöt: KM 12692:1-2, KM 31031:1-; KM 31032:1- ; sekä Rikalanmäen ja Kihistenmäen löydöt

73 01 0028 Mörlingin pelto

Mjtyyppi: Asuinpaikat
Ajoitus: Rautakautinen
Rauhoitusluokka: 2
Lukumäärä: 1

SIJAINTI

Alue: Puotila
Peruskartta: 2021 08 Halikko
Koordinaatit: X = 6698 96, Y = 2447 98, Z = 24 - 26
Etäisyystieto: 1,2 km länteen Halikon kirkosta
Laajuus: n. 50 x 100 m

KIINTEISTÖT

Puotila 073-479-0001-0145 Vähä-Puotila

PERUSTIEDOT

Kohde sijaitsee Kihistenmäen länsipuolisella peltoaukealla, mt 2351:n ja Turku-Helsinki - rautatien väliin jäävällä alueella, loivasti etelään viettävällä savipellolla. Pintapöiminnassa paikalta on löytynyt ratakauden tyyppin keramiikkaa ja palanutta savea, sekä metallinetsimen antamien kaikujen perusteella kohteeseen laittomasti kajotessa mm. punnus, pronssipeltiä, ruodollisia veitsiä sekä historiallisen ajan rautatavaraa. Löydöt on luetteloitu päänumeron KM 31031 alle. Kohde sijaitsee Halikon läntisen ohitustielinjauksen alueella.

TUTKIMUSHISTORIA

1998 Inventointi - Esa Mikkola, 1998 Tarkastus - Esa Mikkola

INVENTOINTIKERTOMUS

Tarkastuspäivä: 5.10.1998
Havaintomahdollisuus: rajalliset, koska pelto syysvehnällä
Luokitusehdotus: 2
Ehdotus suoja-alueeksi:
Laajuuden arviointi: löytöjen perusteella
Maankäyttösuunnitelmat: Halikon läntinen ohitustie kulkee kohteen yli
Rauhoitustoimenpiteet:
Lähilöydöt: Kihistenmäen löydöt sekä Wuorenrinta

73 01 0029 Kannikon makasiini

Mjtyyppi: Asuinpaikat
Ajoitus: Rautakautinen?
Rauhoitusluokka: 2
Lukumäärä: 1

SIJAINTI

Alue: Puotila
Peruskartta: 2021 08 Halikko
Koordinaatit: X = 6699 78, Y = 2447 80, Z = 26 - 28
Etäisyystieto: 1,4 km Halikon kirkosta luoteeseen
Laajuus: 30 x 70 m

KIINTEISTÖT

Puotila 073-479-0001-0154 Puotila

PERUSTIEDOT

Puotilan tilan luoteispuolella, Kannikon tilan lähellä olevan ladon eteläpuolella sijaitsee palaneen saven/savitiivisten löytöpaikka. Kohde on loivasti Halikonjoen laaksoon viettävää savipeltoa. Kannikon makasiinin vierestä Ilkka Penttinen löysi metallinetsimellä viikinkiaikaisen rannerenkaan katkelman. Löydöt luetteloitu päänumerolle KM 31032.

TUTKIMUSHISTORIA

1998 Tarkastus - Esa Mikkola, 1998 Inventointi - Esa Mikkola

INVENTOINTIKERTOMUS

Tarkastuspäivä: 16.9.1998

Havaintomahdollisuus: hyvät

Luokitusehdotus: 2

Ehdotus suoja-alueeksi:

Laajuuden arviointi: pellon pinnassa näkyvien savitiivisten kappaleiden ja metallinilmäisimellä löydetty pronssisen rannerenkaan kappaleen perusteella

Maankäyttösuunnitelmat: Halikon läntesien ohitustien linjalla

Rauhoitustoimenpiteet:

Lähilöydöt: Puotila Sydänpelto ja Jokipelto

73 01 0030 Kirkkomäki

Mjytyyppi: Hautapaikat
 Lisämääre: kenttäkalmistot
 Ajoitus: Rautakautinen
 Rauhoitusluokka: 2 (mahdollisesti 3)
 Lukumäärä: 1

SIJAINTI

Alue: Pappila
 Peruskartta: 2021 08 Halikko
 Koordinaatit: X = 6699 10, Y = 2449 00, Z = 30 - 41
 Etäisyystieto: Halikon kirkosta n. 50 m etelään
 Laajuus:

KIINTEISTÖT

Pappila 073-473-0002-0012 Kaunela om. Halikon seurakunta

PERUSTIEDOT

Kirkkomäki sijaitsee Halikonjoen itäpuolella. Mäki kuuluu maisemallisesti samaan kokonaisuuteen Rikalanmäen ja Kihistenmäen kanssa. Kirkkomäki on nykyisin hautausmaana, mikä tarkoittanee sitä, että polttokenttäkalmisto ja mahdollinen asuinpaikka ovat suurelta osin tuhoutuneet. Ensimmäiset löydöt Kirkkomäestä löytyivät vuonna 1881 hautausmaata laajennettaessa. (KM 2058:4-6 hevosenkenkäsolki ja 2 rannerengasta) Vuonna 1895 paikailta löytyi 2 miekankatkelmaa ja kilvenkupura KM 3187:45-46. Viimeisimmät löydöt ovat vuodelta 1910, rengassolki ja 2 rannerengasta KM 5512:24-26. Suurin osa esineistä löytynyt silloisesen hautausmaan aidan eteläpuolisesta perunapellosta. Löydöt KM 5512:24-26 ovat löytyneet kellotapulien luota, mäen korkeimmalta kohdalta. Hjalmar Appelgren tutki mäen etelärinnettä v. 1896.

TUTKIMUSHISTORIA

1896 Kaivaus - Hjalmar Appelgren, 1914 Kaivaus - Aarne Mikael Tallgren, 1983 Koekaivaus - Kaarlo Katiskoski, 1998 Inventointi - Esa Mikkola

INVENTOINTIKERTOMUS

Tarkastuspäivä: 2.9.1998
 Havaintomahdollisuus: olemattomat
 Luokitusehdotus: 2 osin 3
 Ehdotus suoja-alueeksi:
 Laajuuden arviointi: -
 Maankäyttösuunnitelmat: hautausmaa toiminnassa
 Rauhoitustoimenpiteet:
 Lähilöydöt: Rikalanmäki, Puotila, Kihinen

73 01 0031 Virtalahti

Mjtyyppi: Asuinpaikat
Ajoitus: Kivikautinen
Rauhoitusluokka: 2
Lukumäärä: 1

SIJAINTI

Alue: Puotila
Peruskartta: 2021 08 Halikko
Koordinaatit: X = 6699 40, Y = 2447 15, Z = 35 - 40
Etäisyystieto: 1,9 km länsiluoteeseen Halikon kirkosta
Laajuus: ?

KIINTEISTÖT

Puotila 073-479-0001-0061 Virtalahti

PERUSTIEDOT

Puotilan tilan Härkähaka-nimisen mäen länsireunalla olevasta hiekkamaasta on 1950 Luvulla löydetty kvartsiitti-iskos ja reikäkiven teelmä KM 13335 (luetteloitu kvartsina ja painokivenä). Löydöt on tehty talon kaivon ympäriltä. Topografisesti paikka on asuinpaikaksi ideaalinen mutta tarkastuksessa 1998 paikalta ei havaittu mitään kiinteään muinaisjäännökseen viittaavaa. Paikalta myös rautakauden löydöiksi luetteloitua, ilmeisesti historiallisen ajan tavaraa KM 14365:1-2 (luetteloitu tulusrautana ja keihäänkärjen puolikkaana)

TUTKIMUSHISTORIA

1998 Inventointi - Esa Mikkola, 1998 Tarkastus - Esa Mikkola

INVENTOINTIKERTOMUS

Tarkastuspäivä: 17.9.1998
Havaintomahdollisuus: hyvät, pelto juuri kynnetty, ei siltikään löytöjä
Luokitusehdotus: 3
Ehdotus suoja-alueeksi:
Laajuuden arviointi:
Maankäyttösuunnitelmat:
Rauhoitustoimenpiteet:
Lähilöydöt: -

73 01 0032 Pailinna Linnamäki

Mjtyyppi: Puolustusvarustukset
Lisämääre: linnavuoret
Ajoitus: Esihistoriallinen?
Rauhoitusluokka: 2
Lukumäärä: 1

SIJAINTI

Alue: Pailinna
Peruskartta: 2021 08 Halikko
Koordinaatit: X = 6699 06, Y = 2444 76, Z = 25 - 50
Etäisyystieto: 4,3 km länteen Halikon kirkosta
Laajuus: n. 80 x 80 m

KIINTEISTÖT

Kihinen 073-435-0001-0054 Mäntyrinne
Pailinna 073-471-0001-0011 Linnamäki

PERUSTIEDOT

Pailinnan Linnamäki sijaitsee samannimisen tilan koillispuolella. Mäki muodostuu pienialaisesta tasaisesta kalliolaesta, jonka pituus on 50 m ja leveys noin 10 metriä. Länsireunalla on n. 15 metriä korkea äkksijyrkkä kallioseinä. Mäen itäpäässä rinne on loiva, ja siellä on vielä 1800 Luvulla ollut nähtävissä mahdollisen vallin jäänteitä. Kyse voi olla myös muinaisrannasta. Peruskartassa Linnamäki-nimi on annettu Pailinnan tilan pohjoispuoliselle isommalle mäelle.

TUTKIMUSHISTORIA

1885 Tarkastus - Hjalmar Appelgren, 1955 Inventointi - Anna-Kerttu Koskimies, 1998
Inventointi - Esa Mikkola

INVENTOINTIKERTOMUS

Tarkastuspäivä: 16.9.1998
Havaintomahdollisuus: hyvät
Luokitusehdotus: 1
Ehdotus suoja-alueeksi:
Laajuuden arviointi: topografian mukaan
Maankäyttösuunnitelmat:
Rauhoitustoimenpiteet:
Lähilöydöt:-

73 01 0033 Isoriihenmäki

Mjtyyppi: Muinaisjäännösryhmä
 Lisämääre: polttokenttäkalmisto ja kuppikivi
 Ajoitus: Rautakautinen
 Rauhoitusluokka: 2
 Lukumäärä: 2

SIJAINTI

Alue: Montola
 Peruskartta: 2021 09 Vaskio
 Koordinaatit: X = 6700 10, Y = 2442 95, Z = 42 - 45
 Etäisyystieto: 7,8 km länsikuoteeseen Halikon kirkosta
 Laajuus:n. 50 x 30 m

KIINTEISTÖT

Montola 073-457-0001-0006 Montola

PERUSTIEDOT

Kealanjoen (Immаланjoen) länsirannalla, 200 metriä Muntolan päärakennuksesta itään sijaitsee Isoriihenmäen kalmisto. Kalmisto sijaitsee tasalakisella, jyrkästi jokilaaksoon laskevalla mäentöyräällä. Nykyisin mäki on kasvillisuuden peittämä ja sitä ympäröivät viljellyt pellot. Ensimmäiset löydöt paikalta löytyivät 1930 Luvulla peltotöissä Isoriihenmäen pohjoispuoliselta peltosaralta. Keihäänkärki ja kilvenkupura (KM 13790) ja hevosenkenkäsoljen katkelma (TM 8095) löytyivät noin 10 metrin päästä toisistaan. Keihäänkärkeä ja kilvenkupuraa on säilytetty Saarimäen kansakoulun kokoelmissa ja ne on saatu vuonna 1955 Kansallismuseon kokoelmiin. Anja Sarvas suoritti paikalla koekaivauksen vuonna 1968 ja varsinaisen kaivauksen vuonna 1969. Löytöinä saatiin talteen runsaasti tyyppillistä viikinkiaikaista polttokenttäkalmistomateriaalia. Löydöt KM 17705:1-575 ja KM 17910:1-582. Lisäksi Muntolan talon puutarhasta on löytynyt rannerengas KM 17796 ja puutarhan alapuolelta pellosto kuutiokivi KM 17909. Rautakautinen asuinpaikka lienee juuri kyseisen puutarhan alueella. Noin 80 metriä kalmistosta etelään, pienen peltopalstan toisella puolella kohoavassa silokalliossa on kuppeja.

KOhteet

Hautapaikat (1 Isoriihenmäki) merovinki/viikinkiaika

Noin 30 x 30 m2 laajuisella tasaisella mäenlaella sijaitseva polttokenttäkalmisto, jossa suoritettu

kavaustutkimuksia vuosina 1968 ja 1969. Isoriihenmäki muodostaa selvästi ympäröivästä peltomaisemasta erottuvan itäosiltaan jylhäpiirteisen metsittyneen mäen. Löydöt tyyppillistä viikinkiaikaista polttokenttäkalmistomateriaalia. Mukana myös osittain merovingiaikaista materiaalia.

Löydöt KM 13790:1-2; KM 17705:1-575; KM 17796; KM 17910:1-582; KM 17909 ja 18837:1-1161 ja TM 8095

Kulttipaikat (2 Montola) rautakautinen?

Isoriihenmäen eteläpuolella, n. 80 metrin päässä polttokenttäkalmistosta, silokalliopaljastumassa on 2 selvää kuppia ja yksi hieman epämääräisempi kuppi. Kupit ovat

silokallion pohjoisreunassa, Isonriihenmäen puolella. Koordinaatit $x=6700$ 02 : $y=2442$ 85 ja $z=n.42$ mmpy

TUTKIMUSHISTORIA

1955 Inventointi - Anna-Kerttu Koskimies, 1968 Koekaivaus - Anja Sarvas, 1969 Kaivaus - Anja Sarvas, 1998 Inventointi - Esa Mikkola, 1998 Tarkastus - Esa Mikkola

INVENTOINTIKERTOMUS

Tarkastuspäivä: 30.9.1998

Havaintomahdollisuus: kohtalaiset, pellossa sänki, kuppikalliota peittää sammal

Luokitusehdotus: Kuppikivi 1, kalmisto 2 (osin 3)

Ehdotus suoja-alueeksi:

Laajuuden arviointi: topografiset tekijät

Maankäyttösuunnitelmat: ei tietoa

Rauhoitustoimenpiteet:

Lähilöydöt: -

73 01 0034 Piintilän Linnamäki

Mjtyyppi: Puolustusvarustukset
Lisämääre: linnavuoret
Ajoitus: Esihistoriallinen?
Rauhoitusluokka: 2
Lukumäärä: 1

SIJAINTI

Alue: Piintilä
Peruskartta: 2021 09 Vaskio
Koordinaatit: X = 6701 95, Y = 2441 95, Z = 35 - 55
Etäisyystieto: n. 7, 7 km länsiluoteeseen Halikon kirkosta
Laajuus: 20 x 00 m

KIINTEISTÖT

Piintilä 073-477-0001-0041 Piintilä

PERUSTIEDOT

Piintilän kartanosta noin puoli kilometriä länteen sijaitsee metsäinen Linnamäki, jonka pohjois ja itärinteet ovat loivat mutta etelässä ja lännessä on jyrkkä pudotus alhaalla avautuville pelloille. Appelgren käynyt paikalla v. 1885. Ei merkkejä vallin jätteistä. On hieman epävarmaa, onko kyseinen kohde todellakin esihistoriallinen muinasjäännös. Linnamäen ja Immalan- eli Kealanjoen väliseltä pellolta löydetty kivikirves, vasarakirves KM 6190:2 ja kourutaltoa KM 2025:4.

TUTKIMUSHISTORIA

1885 Tarkastus - Hjalmar Applegren, 1955 Inventointi - Anna-Kerttu Koskimies, 1998 Inventointi - Esa Mikkola

INVENTOINTIKERTOMUS

Tarkastuspäivä: 15.9.1998
Havaintomahdollisuus: hyvät
Luokitusehdotus: 1
Ehdotus suoja-alueeksi:
Laajuuden arviointi: topografisten tekijöiden mukaan
Maankäyttösuunnitelmat:
Rauhoitustoimenpiteet:
Lähilöydöt: KM 61090:2 ja KM 2925:4

73 01 0035 Lampola Pajapelto

Mjtyyppi: Hautapaikat
 Ajoitus: Rautakautinen ja/tai keskiaikainen
 Lisämääre: kalmistot ?
 Rauhoitusluokka: 2
 Lukumäärä: 1

SIJAINTI

Alue: Yttelä
 Peruskartta: 2021 09 Vaskio
 Koordinaatit: X = 6701 06, Y = 2447 26, Z = 27 - 29
 Etäisyystieto: 2.6 km luoteeseen Halikon kirkosta
 Laajuus: n. 50 x 50 m

KIINTEISTÖT

Yttelä 073-513-0004-Lampola?

PERUSTIEDOT

Kohde sijaitsee Lampolan tilan luoteispuolella, lyhyen n. 150 m. metsätaipaleen jälkeen avautuvalla jo osittain umpeen kasvaneella peltoaukealla. Paikalla on sijainnut vuosisadan vaihteessa paja, josta pelto saanut nimensä. Lampolan tila sijaitsee Halikonjoen itärannalla, jyrkkäseinäisen kallion laella Halikojoen mutkan kohdalla. Jyrkkä kallioseinämä jatkuu Pajapelton kohdalla. Maisemallisesti kohde on mitä upein. 1860 Luvulla pajapellossa sijainnutta kumpua kaivellessa löytyi valinmuotti, joka on joutunut hukkaan. Kummun eteläpuolelta, pajan hiilivaraston lähistöltä löytyi 1100-Luvulle ajoittuva pronssisormus KM 3316:14. Kummun länsipuolelta ojankaivuutöissä lapionpiston syvyydeltä löytyi ristiretkiaikaisen kiekkopontisen miekan yläosa. Mahdollisesti Pajapellostä on löytynyt vuonna 1892 myös kaksi hevosenkenkäsolkä KM 2811:1-2, mutta näiden löytötiedot ovat puutteelliset. Koskimiehellä on maininta esineiden löytymisestä 100 metriä Lampolan tilasta länteen pellostä mutta tämäkään tieto ei ole varma. Pajapellostä on metallinilmaisimella vuonna 1996 löydetty mm. osin sulanut viikinkiaikaisen rannerenkaan kappale, pronssiheloja ja pronssipellin paloja (KM 29606). Kyseessä voi olla polttokenttäkalmisto tai yksinkertaisesti pajan raaka-ainetta! Pajapellossa sijaitseva kumpu on ollut mitoiltaan 15 x 9 m ja noin metrin korkuinen. Appelgren arvelee kummun olevan vanhan keskiaikaisen rakennuksen rauniot. Inventointilöydöt KM 31400:1-2

TUTKIMUSHISTORIA

1896 Tarkastus - Hjalmar Appelgren, 1955 Inventointi - Anna-Kerttu Koskimies, 1995 Tarkastus - Marianne Schauman Lönnqvist, 1998 Inventointi - Esa Mikkola, 1998 Tarkastus - Esa Mikkola

INVENTOINTIKERTOMUS

Tarkastuspäivä: 29.9.1998

Luokitusehdotus: 2

Ehdotus suoja-alueeksi:

Laajuuden arviointi: arvio

Maankäyttösuunnitelmat: omakotitalon rakentaminen tulevaisuudessa

Rauhoitustoimenpiteet:

Lähilöydöt: Lampola 2 ja 3

73 01 0036 Lampola 2

Mjytyyppi: Muinaisjäännösryhmä
 Lisämääre: asuinpaikka ja mahd. kuppikallio
 Ajoitus: Rautakautinen
 Rauhoitusluokka: 2
 Lukumäärä: 2

SIJAINTI

Alue: Yttelä
 Peruskartta: 2021 09 Vaskio
 Koordinaatit: X = 6700 95, Y = 2447 43, Z = 35 - 37
 Etäisyystieto: n 2.4 km luoteeseen Halikon kirkosta
 Laajuus: n. 30 x 60 m

KIINTEISTÖT

Yttelä 073-513-0004-0048 Lampola

PERUSTIEDOT

Lampolan tilan, joka on nykyisin pitopalvelu- ja tilausravintolana, portin eteläpuolelta, aivan pihaan vievän tien eteläpuolelta, ulkorakennuksen kaakkoispuolelta, löytyi syksyn 1998 inventoinnissa runsaasti rautakauden tyyppin keramiikkaa, savitiivistettä ja palanutta savea. Suurin osa löydöistä tuli pellolle vievältä traktoritieltä. Kohteen pohjoispuolella, Lampolan tilan pihapiirissä, kohoaa korkea kallioinen mäki, jossa epämääräisiä kuppeja niin kallion korkeimmalla kohdalla lipputangon takana kuin lipputangon kohdalla kallion rinteessä. Lampolan tilan puutarhasta löytynyt 1896 jauhinlaaka KM 3316:17.

Kuppikallio Hannu Poutiaisen inventoinnissa (1989) kohde 8 Lampola 1.

inventoinnista löydöt KM 313401:1-2

KOhteet

Asuinpaikat (1 Lampola 2) rautakautinen

Lampolan tilan pihaan vievän portin eteläpuolisella pellolla aivan pellon reunassa ja osittain ulkorakennuksen alla sijaitsee rautakautinen asuinpaikka. Löydöt KM 31401:1-

Kulttipaikat (2 Lampola 2) rautakautinen?

Lampolan tilan pihapiirissä, portin pohjoispuolella ja parkkipaikan länsipuolella kohoavalla mäellä, lipputangon takana, kallion korkeimmalla kohdalla kaksi epämääräistä kuppia. Lipputangon vieressä mahdollisesti lisää epämääräisiä kuppeja.

TUTKIMUSHISTORIA

1989 Inventointi - Hannu Poutiainen, 1998 Inventointi - Esa Mikkola, 1998 Tarkastus - Esa Mikkola

INVENTOINTIKERTOMUS

Tarkastuspäivä: 29.9.1998

Havaintomahdollisuus: melko hyvät, tosin kasvillisuus oli melko tiheää

Luokitusehdotus: 2

Ehdotus suoja-alueeksi:

Laajuuden arviointi: löytöjen levinnän perusteella 30 x 60 m

Maankäyttösuunnitelmat: peltoviljelyä

Rauhoitustoimenpiteet:

Lähilöydöt: Lampola Pajapelto

73 01 0037 Lampola 3

Mjtyyppi: Muinaisjäännösryhmä
 Lisämääre: Asuinpaikka ja kuppikivi
 Ajoitus: Rautakautinen ja/tai keskiaikainen
 Rauhoitusluokka: 2
 Lukumäärä: 2

SIJAINTI

Alue: Yttelä
 Peruskartta: 2021 09 Vaskio
 Koordinaatit: X = 6700 98, Y = 2447 56, Z = 38 - 41
 Etäisyystieto: N. 2,4 km luoteeseen Halikon kirkkosta
 Laajuus: n. 20 x 20 m

KIINTEISTÖT

Yttelä 073-513-0004-0048 Lampola

PERUSTIEDOT

Marttilan tieltä 350 metriä Lampolan tilalle vievää tietä mentäessä tulee vastaan kohta, jossa tien pohjoispuolella kohoaa pieni ja kallioinen mäki, ja josta etelän suuntaan Markulaan kääntyy peltotie. Tämän kallioisen mäen, jolla sijaitsee pari latoa ja muuntaja, kaakkoisrinteestä Hannu Poutiainen löysi runsaasti savitiivistettä KM 25383:1-2. Savitiivisteet löytyivät kiven- ja maansekaisesta kumpareesta, joita mäen kaakkoiskulmassa on ainakin kolme.

Lampolaan vievän tien eteläpuolella on pieni tasainen kalliopaljastuma. Tässä kalliopaljastumassa on yksi erittäin kaunis ja selkeä kuppi. Kuppikalliopaljastuman vierestä pellon reunasta löytyi saviesineen katkelma.

Poutiaisen inventoinnissa (1989) kohde 9 Lampola 3

KOhteet

Asuinpaikat ? (1 Lampola 3) rautakausi ja/tai keskiaika

Marttilan tieltä 350 metriä Lampolan tilalle vievää tietä mentäessä tulee vastaan kohta, jossa tien pohjoispuolella kohoaa pieni ja kallioinen mäki, ja josta etelän suuntaan Markulaan kääntyy peltotie. Tämän kallioisen mäen, jolla sijaitsee pari latoa ja muuntaja, kaakkoisrinteestä Hannu Poutiainen löysi runsaasti savitiivistettä KM 25383:1-2. Savitiivisteet löytyivät kiven- ja maansekaisesta kumpareesta, joita mäen kaakkoiskulmassa on ainakin kolme. Tien levennys on puolittanut yhden kumpareista, joka näyttäisi olevan jonkintyyppinen kiuaskiveys palaneiden kivien perusteella. Aivan mäen laelta, rikkoutuneessa maanpinnassa oli runsaasti palanutta savea. Löydöt KM 31402:1-2

Kulttipaikat (2 Lampola 3) rautakausi?

Koordinaatit x=6700 96; y=2447.58 ja y=n. 38 mmpy

TUTKIMUSHISTORIA

1989 Inventointi - Hannu Poutiainen, 1998 Inventointi - Esa Mikkola, 1998 Tarkastus - Esa Mikkola

INVENTOINTIKERTOMUS

Tarkastuspäivä: 29.9.1998

Havaintomahdollisuus: hyvät

Luokitusehdotus: 1

Ehdotus suoja-alueeksi:

Laajuuden arviointi: topografia

Maankäyttösuunnitelmat: ei tiedossa

Rauhoitustoimenpiteet:

Lähilöydöt: Lampola 2, Pajapelto

73 01 0038 Lampola 4

Mjtyyppi: Kulttipaikat
Lisämääre: kuppikivet
Ajoitus: Rautakautinen?
Rauhoitusluokka: 1
Lukumäärä: 1

SIJAINTI

Alue: Yttelä
Peruskartta: 2021 09 Vaskio
Koordinaatit: X = 6700 72, Y = 2447 62, Z =
Etäisyystieto: n. 2,2 km luoteeseen Halikon kirkosta
Laajuus: n. 5 m²

KIINTEISTÖT

Yttelä 073-513-0004-0048 Lampola

PERUSTIEDOT

Markulan tilan suuren tallirakennuksen länsipuolella, Halikonjokeen viettävällä nurmettuneella töyräällä, joka osittain kuuluu Lampolan tilaan, sijaitsee kalliopaljastuma, jossa on 14 pientä mutta melko syvää kuppia. Kupit ovat samaa tyyppiä kuin Meisalan kuppikivessä.

TUTKIMUSHISTORIA

1998 Inventointi - Esa Mikkola, 1998 Tarkastus - Esa Mikkola

INVENTOINTIKERTOMUS

Tarkastuspäivä: 29.9.1998
Havaintomahdollisuus: hyvät
Luokitusehdotus: 1
Ehdotus suoja-alueeksi:
Laajuuden arviointi:
Maankäyttösuunnitelmat:
Rauhoitustoimenpiteet:
Lähilöydöt: Lampola 2 ja 3 sekä Lampola Pajapelto

73 01 0039 Haavisto-Heikki

Mjityyppi: Kivirakenteet
Lisämääre: asuintalon perustukset
Ajoitus: Historiallinen
Rauhoitusluokka: 2
Lukumäärä: 1

SIJAINTI

Alue: Yttelä
Peruskartta: 2021 09 Vaskio
Koordinaatit: X = 6701 12, Y = 2447 94, Z = 40
Etäisyystieto: n. 2 km pohjoisluoteeseen Halikon kirkosta
Laajuus: 5 x 10 m

KIINTEISTÖT

Yttelä 073-513-0002-0023 Kuusipirtti

PERUSTIEDOT

Halikon keskustasta Marttilaan vievän maantien nro 224 itäpuolella noin 50 metrin päässä tiestä sijaitsee puuton pieni mäki, jossa on kalliopaljastumia. Kohteen muodostaa selkeä kivijalka ja nurkkaliesi mutta ei esim. tiiltä.

Hannu Poutiaisen inventoinnissa (1989) kohde 10 Halikko Yttelä

TUTKIMUSHISTORIA

1989 Inventointi - Hannu Poutiainen, 1998 Inventointi - Esa Mikkola

INVENTOINTIKERTOMUS

Tarkastuspäivä: 29.9.1998
Havaintomahdollisuus: olemattomat
Luokitusehdotus: 2
Ehdotus suoja-alueeksi:
Laajuuden arviointi:
Maankäyttösuunnitelmat:
Rauhoitustoimenpiteet:
Lähilöydöt:-

73 01 0040 Riihikankare

Mjtyyppi: Muinaisjäännösryhmä
 Lisämääre: Asuinpaikka ja kuppikallio
 Ajoitus: Rautakautinen
 Rauhoitusluokka: 2
 Lukumäärä: 2

SIJAINTI

Alue: Märy
 Peruskartta: 2021 09 Vaskio
 Koordinaatit: X = 6702 44, Y = 2446 72, Z = 26 - 31
 Etäisyystieto: 4 km luoteeseen Halikon kirkosta
 Laajuus: n. 150 x 80 m

KIINTEISTÖT

Märy 073-461-0002-0008 Yli-Satuli
 Märy 073-461-0005-0027 Ali-Heikkilä
 Märy 073-461-0005-0041 Yli-Heikkilä

PERUSTIEDOT

Riihikankare sijaitsee Märyn kylän eteläpuolisen laajan peltoaukealla Pihkon ja Satulin tiloista noin 200 metriä etelään. Riihikankare on kalliainen, puuton mäenharjanne, jolla on useita maatalousrakennuksia mm. kolme suurta latoa ja viljankuivaamo. Riihikankareen länsipuolen pellosta on 1940 Luvulla löytynyt viikinkiaikainen rannerengas KM 12540. Etelän puoleisesta pellosta on vuoden 1989 inventoinnissa löytynyt runsaasti rautakauden asuinpaikkaan viittaavaa materiaalia mm. savitiivistettä, keramiikkaa ja kangaspuun painon kappaleita KM 25379:1-3. Turku-Helsinki -moottoritie tulee kulkemaan Riihikankareen eteläpuolelta ja Riihikankareella on kaivettu vuosina 1994 ja 1995 moottoritiehankkeen aiheuttamien paikallistiejärjestelyiden aiheuttaman tuhoutumisvaaran vuoksi. Riihikankareen kaivauksilta on erittäin runsaasti rautakautista asuinpaikkamateriaalia, kiinteitä rakenteita sekä irtolöytöinä mm. kokonainen savinen kangaspuunpaino. Asuinpaikka on melko laaja, löytöjä ja kiinteitä rakenteita on pitkälle eteläpuolen pellolla. Paikallistien kummallekin reunalle tehdyistä koeojista löytyi kiinteitä rakenteita kuten paalunsijoja, liesiä ja muita vaikeammin tulkittavia rakenteita. Maaperä asuinpaikalla on hiesunsekaista savea ja kalliota. Suurin osa asuinpaikasta sijainnee Satulin ja Lehtisen latojen alla. Riihikankareella saattaa olla ollut myös viikinkiaikainen kalmisto, josta merkinä perunakellarin kaivamisen yhteydessä pellolle joutunut rannerengas.

Kaivauslöydöt: KM 28386:1-781 ja KM 28825:1-1197

Lisäksi löydöt KM 29602:1-7 ja KM 31403:1-3

Poutiaisen inventointikertomuksessa 1989 kohde 3

Inventointitulokset KM 25379:1-3

KOhteet

Kulttipaikat (1 Satuli) rautakautinen ?

Riihikankareen lounaiskulman kalliopaljastumassa on neljä heikosti erottuvaa rivissä toisiinsa nähden sijaitsevaa kuppia. Kallio kohoo muutaman metrin korkeuteen alapuolisesta pellosta.

Kupit sijaitsevat pienellä tasanteella pystysuoran seinämän yläpuolella.

Asuinpaikat (2 Riihikankare) rautakautinen

Riihikankareen etelärinteessä laaja asuinpaikka-alue, jota tutkittu kaivaustutkimuksissa 1994 ja 1995.

TUTKIMUSHISTORIA

1989 Inventointi - Hannu Poutiainen, 1994 Koekaivaus - Esa Mikkola, 1995 Kaivaus - Esa Mikkola, 1998 Inventointi - Esa Mikkola, 1998 Tarkastus - Esa Mikkola

INVENTOINTIKERTOMUS

Tarkastuspäivä: 9.9.1998

Havaintomahdollisuus: hyvät

Luokitusehdotus: 2

Ehdotus suoja-alueeksi:

Laajuuden arviointi: koekaivauksen 1994, kaivauksen 1995 ja useiden tarkastusten perusteella

Maankäyttösuunnitelmat: moottoritelinjan ylittävän sillan rakentaminen

Rauhoitustoimenpiteet:

Lähilöydöt: KM 25380:1-4; KM 28387:1-122; KM 25381:1-4; KM 28388:1-7; KM 29604; KM 29604

73 01 0041 Krapuoja

Mjytyyppi: Asuinpaikat
Ajoitus: Rautakautinen
Rauhoitusluokka: 2
Lukumäärä: 1

SIJAINTI

Alue: Märy
Peruskartta: 2021 09 Vaskio
Koordinaatit: X = 6702 05, Y = 2446 65, Z = 26 - 28
Etäisyystieto: 3,6 km luoteeseen Halikon kirkosta
Laajuus: n. 30 x 30 m

KIINTEISTÖT

Märy 073-461-0003-0009 Pihko
Märy 073-461-0004-0002 Seppälä

PERUSTIEDOT

Krapuojan asuinpaikka sijaitsee Riihikankareen asuinpaikasta neljänsadan metrin päässä suoraan etelään Märystä Vässilään vievän tein molemmin puolin. Koekuopituksessa 1994 paikalta löydettiin savitiivisteiden täyttämä paalunsija. Asuinpaikka on Krapuojaan viettävässä rinteessä silkassa savessa. Paikan on löytänyt H. Poutiainen vuoden 1989 inventoinnissa. Löydöt KM 25380:1-4; KM 28387:1-122 sekä KM 31404:1-3

Poutiaisen inventointikertomuksessa 1989 kohde 4

TUTKIMUSHISTORIA

1989 Inventointi - Hannu Poutiainen, 1998 Inventointi - Esa Mikkola

INVENTOINTIKERTOMUS

Tarkastuspäivä: 9.9.1998
Havaintomahdollisuus: hyvät
Luokitusehdotus:
Ehdotus suoja-alueeksi:
Laajuuden arviointi: koekaivaus v. 1994
Maankäyttösuunnitelmat: moottoritien ylittävän sillan ramppi rakennetaan lähitulevaisuudessa
Rauhoitustoimenpiteet:
Lähilöydöt: ks. Riihikankareen kohdalta

73 01 0042 Myllyoja

Mjtyyppi: Kulttipaikat
Lisämääre: kuppikivet
Ajoitus: Rautakautinen?
Rauhoitusluokka: 1
Lukumäärä: 1

SIJAINTI

Alue: Märy
Peruskartta: 2021 09 Vaskio
Koordinaatit: X = 6702 10, Y = 2447 06, Z = 5 - 6
Etäisyystieto: 3,6 km luoteeseen Halikon kirkosta
Laajuus: n. 5 x 5 m

KIINTEISTÖT

Märy 073-461-0015-0002 Kotirinne

PERUSTIEDOT

Riihikankareesta noin 400 metriä kaakkoon sijaitsevan Myllyojan syvässä uomassa, komean yksittäisen kuusen vieressä olevassa kalliopaljastumassa on kauniisti kaiverrettuja kuppeja. Koekaivaus 1994, ei löytöjä.

Poutiaisen inventointikertomuksessa 1989 kohde 7

TUTKIMUSHISTORIA

1998 Inventointi - Esa Mikkola

INVENTOINTIKERTOMUS

Tarkastuspäivä: 9.9.1998
Havaintomahdollisuus: hyvät
Luokitusehdotus: 1
Ehdotus suoja-alueeksi:
Laajuuden arviointi:
Maankäyttösuunnitelmat:
Rauhoitustoimenpiteet:
Lähilöydöt: ks. delliset kortit

73 01 0043 Munismäki

Mjtyyppi: Muinaisjäännösryhmä
Lisämääre: asuinpaikka ja kuppikallio
Ajoitus: Rautakautinen
Rauhoitusluokka: 1
Lukumäärä: 2

SIJAINTI

Alue: Märy
Peruskartta: 2021 09 Vaskio
Koordinaatit: X = 6701 95, Y = 2446 45, Z = 26 - 32
Etäisyystieto: 3,6 km luoteeseen Halikon kirkosta
Laajuus: 80 x 40 m

KIINTEISTÖT

Märy 073-461-0004-0002 Seppälä

PERUSTIEDOT

Märystä Väsilään vievän paikallistien mutkassa 600 metriä Riihikankareesta eteläkaakkoon sijaitsee Munismäki-niminen ohuen savikerroksen peittämä, mäntyä kasvaja kalliontöppäre, jonka etelälaidan kalliopaljastumassa on runsaasti kuppeja. Asuinpaikkamateriaalia on löytynyt mäen pohjoisosasta vuonna 1994 tielaitoksen apukiintopistepaalia varten avaaman noin neliön suuruiselta alueelta irtomaiden seulonnassa sekä vuoden 1995 koekuopituksessa. Metallinetsimen kanssa liikkuneet "inventoinjat" löysivät mäeltä arabialaisen hopearahan kappaleen KM 29603:1. Kyseessä on dirhem abbasidikalifi Harun ar-Rashidin hallituskaudelta 786-809. Muut löydöt KM 28388:1-7 ja KM 28826:1- . Poutiaisen inventointikertomuksessa 1989 kohde 5. Löydöt KM 25381:1-4.

KOhteet

Kulttipaikat (1 Munismäki S) kuppikallio

Asuinpaikat (2 Munismäki)

TUTKIMUSHISTORIA

1995 Koeokaivaus - Esa Mikkola, 1998 Inventointi - Esa Mikkola

INVENTOINTIKERTOMUS

Tarkastuspäivä: 9.9.1998
Havaintomahdollisuus: hyvät
Luokitusehdotus: kuppikallio 1, asuinpaikka 2
Ehdotus suoja-alueeksi:
Laajuuden arviointi:
Maankäyttösuunnitelmat:
Rauhoitustoimenpiteet:
Lähilöydöt: ks. Riihikankare

73 01 0044 Asumettä

Mjtyyppi: Asuinpaikat
Ajoitus: Rautakautinen?
Rauhoitusluokka: 2
Lukumäärä: 1

SIJAINTI

Alue: Märy
Peruskartta: 2021 09 Vaskio
Koordinaatit: X = 6701 90, Y = 2448 42, Z = 27,5 - 30
Etäisyystieto: 3,9 km luoteeseen Halikon kirkosta
Laajuus: n 30 x 30

KIINTEISTÖT

Märy 073-461-0006-0045 Nummenkylä

PERUSTIEDOT

Asumettän löytöpaikka sijaitsee Munismäen länsipuolella, laajalla peltoaukealla, jonka keskellä on pienialaisen kalliopaljastuman muodostama mäki. Tällä mäellä on heinälato. Ladon länsi-, etelä- ja itäpuolelta on löydetty keramiikkaa, savitiivistettä ja savikiekon kappale KM 25382:1-3. Paikalla on ilmeisimmin rautakautinen asuinpaikka, joka on peltotöissä ja ladon rankentamisen yhteydessä osittain tuhoutunut. Paikalla ei ole tehty tarkempia tutkimuksia. Topografiltaan paikka on rautakautiseksi asuinpaikaksi tyypillinen.

Poutiaisen inventointikertomuksessa 1989 kohde 6

TUTKIMUSHISTORIA

1989 Inventointi - Hannu Poutiainen, 1998 Inventointi - Esa Mikkola

INVENTOINTIKERTOMUS

Tarkastuspäivä: 9.9.1998

Havaintomahdollisuus: olemattomat, ei löytöjä

Luokitusehdotus: 2

Ehdotus suoja-alueeksi:

Laajuuden arviointi: topografia ja H. Poutiaisen inventointilöydöt

Maankäyttösuunnitelmat:

Rauhoitustoimenpiteet:

Lähilöydöt: ks. Riihikankare

73 01 0045 Ali-Satuli

Mjtyyppi: Hautapaikat
 Lisämääre: röykkiöt ?
 Ajoitus: Rautakautinen
 Rauhoitusluokka: 2
 Lukumäärä: 1?

SIJAINTI

Alue: Märy
 Peruskartta: 2021 09 Vaskio
 Koordinaatit: X = 6701 62, Y = 2446 21, Z = 45 - 47
 Etäisyystieto: 3,7 km luoteeseen Halikon kirkosta
 Laajuus: n. 20 x 100 m

KIINTEISTÖT

Märy 073-461-0002-0006 Alisatuli
 Märy 073-461-0002-0008 Ylisatuli
 Vässilä 073-511-0002-0005 Lauttankorva

PERUSTIEDOT

Kohde sijaitsee Vässilän ja Märyn kylien rajalla, metsäisellä mäen harjanteella noin 400 metriä Munismäestä lounaaseen. Aivan mäen pohjoisosasta ovat vuonna 1996 Ilkka Penttinen ja Harto Roth kaivaneet esiin ilmeisesti röykkiöhaudasta palaneiden luiden keskeltä pienen putkellisen keihäänkärjen ja ruodollisen rautaveitsen KM 29604:1-2. Metallinilmaisimella löydetty hauta on mahdollisesti kansainvaellusaikainen lapsen hauta. Alueella on runsaasti positiivisia ja negatiivisia kaikuja, joten kyseessä voi olla laaja kalmisto. Mäellä on jääkauden jättämiä siirtolohkareita, joita on voitu käyttää silmäkivinä. Mikäli kyseessä on röykkiökalmisto, ovat röykkiöt hyvin matalia ja aluskasvillisuuden täydellisesti peittämiä.

TUTKIMUSHISTORIA

1996 Kartoitus- Esa Mikkola, 1998 Inventointi - Esa Mikkola

INVENTOINTIKERTOMUS

Tarkastuspäivä: 9.9.1998
 Havaintomahdollisuus: rajalliset
 Luokitusehdotus: 2
 Ehdotus suoja-alueeksi:
 Laajuuden arviointi:
 Maankäyttösuunnitelmat:
 Rauhoitustoimenpiteet:
 Lähilöydöt: ks. Riihikankare

73 01 0046 Pihko

Mjtyyppi: Kulttipaikat
Lisämääre: kuppikivet
Ajoitus: Rautakautinen?
Rauhoitusluokka: 1
Lukumäärä: 2

SIJAINTI

Alue: Märy
Peruskartta: 2021 09 Vaskio
Koordinaatit: X = 6702 54, Y = 2448 32, Z = 35
Etäisyystieto: 4,4 km luoteeseen Halikon kirkosta
Laajuus: 2 x 4 m ja noin 10 x 4 m

KIINTEISTÖT

Märy 073-461-0003-0009 Pihko

PERUSTIEDOT

Pihkon tilasta noin 400 metrin päässä länsilounaaseen, Kaakanmäen eteläpuolisella peltoaukealla on pienialainen peltojen ympäröimä kalliopaljastuma. Kalliopaljastuman koko on noin 8 neliometriä ja noin metrin korkuinen. Kupit ovat sen korkeimmalla kohdalla. Kuppeja on ainakin 21 kpl. Niiden halkaisija on neljästä sentistä aina 10 senttiin. Syvyys vaihtelee sentistä neljään senttimetriin.

Kuppikivi 1:stä noin parikymmentä metriä länteen sijaitsevan korkean kalliopaljastuman eteläreunassa on kaksi matalaa mutta selkeää kuppia.

Poutiaisen inventointikertomuksessa 1989 kohde 2

TUTKIMUSHISTORIA

1989 Invnetointi - Hannu Poutiainen, 1998 Inventointi - Esa Mikkola

INVENTOINTIKERTOMUS

Tarkastuspäivä: 9.9.1998
Havaintomahdollisuus: hyvät
Luokitusehdotus: 1
Ehdotus suoja-alueeksi:
Laajuuden arviointi:
Maankäyttösuunnitelmat:
Rauhoitustoimenpiteet:
Lähilöydöt: ks. Riihikankare

73 01 0047 Kaakanmäki

Mjytyyppi: Muinaisjäännösryhmä
 Lisämääre: mahd. kalmisto ja kuppikivi?
 Ajoitus: Rautakautinen?
 Rauhoitusluokka: 2
 Lukumäärä: 2

SIJAINTI

Alue: Märy
 Peruskartta: 2021 09 Vaskio
 Koordinaatit: X = 6702 66, Y = 2446 40, Z = 39 - 42
 Etäisyystieto: 4,6 km luoteeseen Halikon kirkosta
 Laajuus: n. 50 x 20 m

KIINTEISTÖT

Märy 073-461-0003-0006 Pihko

PERUSTIEDOT

Kohde sijaitsee Pihkon tilasta n. 300 metriä länteen korekan ja kallioisen Kaakanmäen eteläreunalla, kohdassa, jossa peltotie haarautuu kahtia. Toinen tienhaara johtaa Klinkanmäkeen ja toinen Vässilään. Tienröisteyksessä on lato, jonka pohjoispuolelta on löytynyt niittinaula ja rautakautista keramiikkaa KM 25378:1-2 tummasta, hiilen- ja noensekaisesta kiveyksestä. Paikalla voi olla rautakautinen polttokenttäkalmisto. Kohteessa on myös historiallisen ajan asutuksen jäänteitä.

Anna-Liisa Hirviluoto mainitsee Halikon historia I:ssä (s. 144) Kaakanmäellä olevan kuppikiven vanhan riihen tai ladon sokkelikivessä. Kupit ovat epäselviä ja kiven työstetty. Kupit voivat olla myös luontaisesti muoostuneet.

TUTKIMUSHISTORIA

1989 Inventointi - Hannu Poutiainen, 1998 Inventointi - Esa Mikkola

INVENTOINTIKERTOMUS

Tarkastuspäivä: 9.9.1998
 Havaintomahdollisuus: rajalliset
 Luokitusehdotus: 2
 Ehdotus suoja-alueeksi:
 Laajuuden arviointi: koepistot ja topografia
 Maankäyttösuunnitelmat:
 Rauhoitustoimenpiteet:
 Lähilöydöt: ks. Riihikankare

73 01 0048 Sairaala

Mjtyyppi: Asuinpaikat
Ajoitus: Kivikautinen
Rauhoitusluokka: 2
Lukumäärä: 1

SIJAINTI

Alue: Märy
Peruskartta: 2021 09 Vaskio
Koordinaatit: X = 6702 95, Y = 2447 15, Z = 42 - 45
Etäisyystieto: 4,2 km pohjoisluoteeseen Halikon kirkosta
Laajuus:?

KIINTEISTÖT

Märy 073-461-0006-0037 Kotirinne

PERUSTIEDOT

Kivikautinen asuinpaikka sijaitsee Märyn laajan peltoaukea pohjoispuolella, Märyn sairaalan eteläpuolisella pienellä peltoaukealla etelään viettävässä rinteessä, jonka maaperä on karkeaa hietaa. Löydöt 20975:1-2.

TUTKIMUSHISTORIA

1984 Tarkastus - Anna Liisa Hirviluoto, 1998 Inventointi - Esa Mikkola

INVENTOINTIKERTOMUS

Tarkastuspäivä: 25.9.1998

Havaintomahdollisuus: rajalliset, koska peltoa ei oltu vielä kynnetty

Luokitusehdotus: 2

Ehdotus suoja-alueeksi:

Laajuuden arviointi:

Maankäyttösuunnitelmat:

Rauhoitustoimenpiteet:

Lähilöydöt: Märyn alueelta löydetty useita kiviesineitä mm. KM 2436:1-2; KM 2803:2; KM 2823:1-2; KM 6704:1-3; KM 9684:1-2; KM 13196:1-2

73 01 0049 Alahäävälän Linnamäki

Mjytyyppi: Puolustusvarustukset
Lisämääre: linnavuoret
Ajoitus: Rautakautinen ?
Rauhoitusluokka: 2
Lukumäärä: 1

SIJAINTI

Alue: Alahäävälä
Peruskartta: 2021 09 Vaskio
Koordinaatit: X = 6704 00, Y = 2445 95, Z = 30 - 55
Etäisyystieto: 6 km pohjoisluoteeseen Halikon kirkosta
Laajuus: n. 180 x 100 m

KIINTEISTÖT

Alahäävälä 073-402-0001-0007 Ala-Häävelä

PERUSTIEDOT

Linnavuori sijaitsee Märystä puolitoista kilometriä pohjoiseen, Halikonjoen itärannalla Sikamäen pohjoisosassa. Kallioisen mäen itä- ja koillisrinteet ovat erittäin jyrkät. Loivemmalla reunalla oli 1800 Luvulla havaittavissa 12 metrinern vallin jäännös (Appelgern-Kivalo 1891, sivu 65). Mahdollisen vallin jäänteet ovat hyvin epämääräiset ja kyseessä voi olla jääkauden aikainen rantakiveys.

TUTKIMUSHISTORIA

1998 Inventointi - Esa Mikkola

INVENTOINTIKERTOMUS

Tarkastuspäivä: 9.9.1998
Havaintomahdollisuus: hyvät
Luokitusehdotus: 1
Ehdotus suoja-alueeksi:
Laajuuden arviointi:
Maankäyttösuunnitelmat:
Rauhoitustoimenpiteet:
Lähilöydöt: -

73 01 0050 Sikamäki

Mjtyyppi: Asuinpaikat
Ajoitus: Kivikautinen
Rauhoitusluokka: 2
Lukumäärä: 1

SIJAINTI

Alue: Märy
Peruskartta: 2021 09 Vaskio
Koordinaatit: X = 6703 88, Y = 2445 80, Z = 42 - 45
Etäisyystieto: n. 6 km pohjoisluoteeseen Halikon kirkosta
Laajuus: ?

KIINTEISTÖT

Märy 073-461-0002-0008 Ylisatuli

PERUSTIEDOT

Asuinpaikka sijaitsee Sikamäen etelälounaisrinteessä Halikonjoen itärannalla, Ala-Häävälän Linnamäen eteläpuolella. Paikka muodostuu kahden mäennyppylän väliin jäävästä hiekka-alueesta, jossa kasvaa kuusta ja mäntyä sekä runsaasti pensaskasvillisuutta. Löydöt KM 25317 ovat kvartsi-iskoksia, jotka on poimittu traktoripolun länsipuolisesta ojanpenkasta ja tieltä. Ojanprofiilissa näkyy myös heikko kulttuurikerros.

TUTKIMUSHISTORIA

1984 Tarkastus - Anna-Liisa Hirviluoto, 1998 Inventointi - Esa Mikkola

INVENTOINTIKERTOMUS

Tarkastuspäivä: 9.9. 1998
Havaintomahdollisuus: hyvät
Luokitusehdotus: 2
Ehdotus suoja-alueeksi:
Laajuuden arviointi:
Maankäyttösuunnitelmat:
Rauhoitustoimenpiteet:
Lähilöydöt: -

73 01 0051 Kettuojan pelto

Mjtyyppi: Asuinpaikat
Ajoitus: Kivikautinen
Rauhoitusluokka: 2
Lukumäärä: 1

SIJAINTI

Alue: Nummi
Peruskartta: 2021 09 Vaskio
Koordinaatit: X = 6703 3^d, Y = 2448 5⁵1, Z = 47 - 48
Etäisyystieto: 4,5 km pohjoiseen Halikon kirkosta
Laajuus: n. 100 x 50 m

KIINTEISTÖT

Märy 073-461-0014-0000 Uimala

PERUSTIEDOT

Asuinpaikka sijaitsee laajalla hiekka-alueella Tornimäen eteläpuolella, etelään viettävässä rinteessä. Löydöjen (kvartsi-iskoksia) perusteella asuinpaikka rajoittuu pienelle alalle Kettuojan pohjoispuolisen peltoaukean kaakkoiskulmaan. Pelto on hiekkamaata, joka oli kesannolla. Runsaan rikkaruohokasvuston vuoksi pellon pinnassa olevien löytöjen havainnointi oli hankalaa. Paikalla on merkkejä historiallisen ajan asutuksesta kuten palanutta savea, rautakuonaa sekä tiiltä melko runsaasti. Löytöjen levinnän perusteella asuinpaikka jatkunee koskemattomana metsän puolelle. Kyseessä voi olla myös tilapäinen leiripaikka. Löydöt KM 31405:1-2

TUTKIMUSHISTORIA

1998 Inventointi - Esa Mikkola

INVENTOINTIKERTOMUS

Tarkastuspäivä:
Havaintomahdollisuus:
Luokitusehdotus:
Ehdotus suoja-alueeksi:
Laajuuden arviointi:
Maankäyttösuunnitelmat:
Rauhoitustoimenpiteet:
Lähilöydöt:

73 01 0052 Urheilutie 15

Mjtyyppi: Asuinpaikat
Ajoitus: Kivikautinen
Rauhoitusluokka: 2
Lukumäärä: 1

SIJAINTI

Alue: Nummi
Peruskartta: 2021 09 Vaskio ϕ
Koordinaatit: X = 6703 20, Y = 2447 49, Z = 45 - 50
Etäisyystieto: 4,7 km pohjoiseen Halikon kirkosta
Laajuus: ?

KIINTEISTÖT

Nummi 073-466-0006-0160

PERUSTIEDOT

Asuinpaikka sijaitsee Urheilutie 15 sijaitsevan omakotitalon puutarhassa. Anna Liisa Hirviluoto on suorittanut paikalla kaivauksen vuonna 1983, jolloin nuorakeraamista asuinpaikkaa tutkittiin 26 neliön kokoinen alue. Kulttuurikerros oli noin 20 vahvuinen. Asuinpaikka on huomattavasti tutkittua aluetta laajempi.

TUTKIMUSHISTORIA

1983 Koekaivaus - Anna-Liisa Hirviluoto 1998 Inventointi - Esa Mikkola

INVENTOINTIKERTOMUS

Tarkastuspäivä:
Havaintomahdollisuus:
Luokitusehdotus:
Ehdotus suoja-alueeksi:
Laajuuden arviointi:
Maankäyttösuunnitelmat:
Rauhoitustoimenpiteet:
Lähilöydöt:

73 01 0053 Märyn risteys

Mjtyyppi: Asuinpaikat
 Ajoitus: Kivikautinen
 Rauhoitusluokka: 2 (mahd. 3)
 Lukumäärä: 1

SIJAINTI

Alue: Nummi
 Peruskartta: 2021 09 Vaskio
 Koordinaatit: X = 6706 03, Y = 2447 68, Z = 45
 Etäisyystieto: n. 4,8 km pohjoisluoteeseen Halikon kirkosta
 Laajuus: ?

← 6703 21 / 2447 63

KIINTEISTÖT

Nummi 073-466-0001-0021 Tyynelä
 Nummi 073-466-0001-0031

PERUSTIEDOT

Asuinpaikka sijaitsee Märyn peltoaukean koillispuolella kohoavassa rinteessä Marttilaan vievän tien molemmin puolin. Asuinpaikka lienee pahoin tuhoutunut Märyn risteuksen alikulkukäytävää rakennettaessa.

TUTKIMUSHISTORIA

1983 Tarkastus - Anna-Liisa Hirviluoto, 1998 Inventointi - Esa Mikkola

INVENTOINTIKERTOMUS

Tarkastuspäivä:
 Havaintomahdollisuus:
 Luokitusehdotus:
 Ehdotus suoja-alueeksi:
 Laajuuden arviointi:
 Maankäyttösuunnitelmat:
 Rauhoitustoimenpiteet:
 Lähilöydöt:

73 01 0054 Martinoja Kivilä

Mjtyyppi: Asuinpaikat
Ajoitus: Kivikautinen
Rauhoitusluokka: 2
Lukumäärä: 1

SIJAINTI

Alue: Sauvonkylä
Peruskartta: 2021 09 Vaskio
Koordinaatit: X = 6709 02, Y = 2440 55, Z = 54 - 55
Etäisyystieto: 13 km luoteeseen Halikon kirkosta
Laajuus: n.30 x 20 m?

KIINTEISTÖT

Sauvonkylä 073-489-0003-0072 Kivilä

PERUSTIEDOT

Kivilän tila sijaitsee Kumionojan pohjoispuolella, Palomäen etelärinteessä. Asuinpaikka sijaitsee Kivilän tilan päärakennuksen itäpuolen puutarhassa, jonka läpi kulkee kapea karkean hiedan muodostama terassi. Kyseessä lienee mesoliittinen asuinpaikka. Paikalta on aikaisemmin löydetty kourutaltoa ja kivikirves (Kumion kk.). Nyt paikalta löydettiin kvartsi-iskoksia ja -esineitä KM 31406:1-.

TUTKIMUSHISTORIA

1955 Inventointi - Anna-Kerttu Koskimies, 1998 Inventointi - Esa Mikkola, 1998 Tarkastus - Esa Mikkola

INVENTOINTIKERTOMUS

Tarkastuspäivä:
Havaintomahdollisuus:
Luokitusehdotus:
Ehdotus suoja-alueeksi:
Laajuuden arviointi:
Maankäyttösuunnitelmat:
Rauhoitustoimenpiteet:
Lähilöydöt:

73 01 0055 Kupparinmäki

Mjtyyppi: Asuinpaikat
 Ajoitus: Kivikautinen?
 Rauhoitusluokka: 2
 Lukumäärä: 1

SIJAINTI

Alue: Sauvonkylä
 Peruskartta: 2021 09 Vaskio
 Koordinaatit: X = 6709 41, Y = 2442 10, Z = 54 - 56
 Etäisyystieto: 12,3 km luoteeseen Halikon kirkosta.
 Laajuus: n. 20 x 50 m?

KIINTEISTÖT

Sauvonkylä 073-489-0003-0066 Vähätalo

PERUSTIEDOT

Kupparinmäki muodostuu korkeasta kallioisesta mäenharjanteesta, joka sijaitsee Kumionojan pohjoispuolella peltojen ympäröimänä. Asuinpaikka sijaitsee Kupparinmäen etelärinteellä peltoaukean pohjoisosassa, alueella, jossa maaperä on karkeaa hietaa. Paikalla on lato, jonka itäpuolelta iskokset löytyivät. Paikka oli viljalla vielä myöhään syyskuussa, joten peltoa ei pystytty tehokkaasti tarkastelemaan. Löytöinä muutama kvartsi KM 31407:1-2 .

TUTKIMUSHISTORIA

1998 Inventointi - Esa Mikkola, 1998 Tarkastus - Esa Mikkola

INVENTOINTIKERTOMUS

Tarkastuspäivä:
 Havaintomahdollisuus:
 Luokitusehdotus:
 Ehdotus suoja-alueeksi:
 Laajuuden arviointi:
 Maankäyttösuunnitelmat:
 Rauhoitustoimenpiteet:
 Lähilöydöt:

73 01 0056 Melkola

Mjtyyppi: Asuinpaikat
 Ajoitus: Kivikautinen
 Lisämääre: Rauhoitusluokka: 2
 Lukumäärä: 1

SIJAINTI

Alue: Melkola
 Peruskartta: 2021 09 Vaskio
 Koordinaatit: X = 6706 84, Y = 2444 62, Z = 53 - 57
 Etäisyystieto: 9 km luoteeseen Halikon kirkosta
 Laajuus: n. 120 x 100 m

KIINTEISTÖT

Melkola 073-454-0001-0024 Melkola

PERUSTIEDOT

Melkolan mesoliittiselle ajalle ajoittuvalta asuinpaikalta on runsaasti esinelöytöjä. Asuinpaikka sijaitsee Melkolan tilalta 300 metriä pohjoiskoilliseen, tilalle tuovan tien vieressä peltoaukean pohjoisreunassa Alustaojaan laskevan puron varrella. Kohde sijaitsee karkealla hiedalla, jota ympäröivät laajat savikot. Tarkastettaessa kohdetta havittiin rehevästä kasvillisuudesta huolimatta pellon pinnassa runsaasti löytöjä kuten kvartsi-iskoksia ja -esineitä, kivilaji-iskoksia ja kokonainen pieni tasataltta. Kohteessa ei ole suoritettu arkeologisia tutkimuksia.

Paikalta on tehty löydöt

KM 12734:1 ja 2 primitiivinen kirves ja kiviesineen katkelma

KM 13748 osittain hiottu kivi

KM 14274 kourutaltta

KM 17798 iskoksia

KM 18137:1-3 kolme tasataltta ja mahdollisesti KM 26422 koristeltu reikäkivi
 sekä KM 31408:1-4.

TUTKIMUSHISTORIA

1955 Inventointi - Anna-Kerttu Koskimies, 1968 Tarkastus - Anja Sarvas, 1998 Inventointi - Esa Mikkola, 1998 Tarkastus - Esa Mikkola

INVENTOINTIKERTOMUS

Tarkastuspäivä: 7.9.95

Havaintomahdollisuus: kauhaleiset / viljalle syyntöissä / esien heinillä

Luokitusehdotus: II

Ehdotus suoja-alueeksi:

Laajuuden arviointi:

Maankäyttösuunnitelmat:

Rauhoitustoimenpiteet:

Lähilöydöt:

73 01 0057 Vuohikallio

Mjytyyppi: Asuinpaikat
 Ajoitus: Kivikautinen
 Rauhoitusluokka: 2 (osin 3)
 Lukumäärä: 1

SIJAINTI

Alue: Pappila
 Peruskartta: 2021 12 Pertteli
 Koordinaatit: X = 6701 10, Y = 2450 20, Z = 46 - 50
 Etäisyystieto: 2,3 km itäkoilliseen Halikon kirkosta
 Laajuus: n. 100 x 100 m

KIINTEISTÖT

Pappila 073-473-0002-0002 Vuohikallio

PERUSTIEDOT

Vuohikallion tila sijaitsee Hurtinmäen itärinteellä, josta avautuu laaja peltoaukea itään ja koilliseen. Peltoaukeaa halkoo vajaan puolen kilometrin päässä Salitunojan -niminen puro. Kivikautinen asuinpaikka sijaitsee Vuohikallion talon ja Salitunojan puolivälissä, kokonaan pellolla. Asuinpaikka rajoittuu karkean hiedan muodostaman deltamaisen alueen kärkeen. Paikalla on kaivettu vuosina 1996 ja 1997 moottoritienlinjalla, joka kulkee sivuten asuinpaikan reuna-alueella. Asuinpaikasta on huomattavan suuri osa vielä tutkimatta. Varsinkin ylemmiltä osiltaan asuinpaikka on yllättävän hyvin säilynyt. Asuinpaikka ajoittunee vanhimmilta osiltaan mesoliittiseksi ja nuorimmilta osiltaan nuorakeraamiseksi. Paikalta on löydetty 1936 veneenmuotoinen vasarakirves. Asuinpaikka löytyi vertailemalla karkean hiedan levintää sopiviin rantakorkeuksiin vuonna 1995 Turku-Helsinki -moottoritien osainventoinnissa.

Löydöt:

KM 10673 vasarakirves

KM 28978:1-29 iskoksia, kaapimia ja liuske-esineen kappale

KM 29607:1-6

KM 29734:1-420 iskoksia, kaapimia, hiottujen kiviesineiden katkelmia, esineiden teelmiä ja keramiikkaa

KM 30639:1-594 iskoksia, kaapimia, keramiikkaa, palanutta luuta, tasataltta, taltan teelmä ja useita hioinlaakojen kappaleita

TUTKIMUSHISTORIA

1995 Inventointi - Esa Mikkola, 1996 Koekaivaus - Esa Mikkola, 1996 Inventointi - Ilkka Penttinen, 1997 Kaivaus - Esa Mikkola, 1998 Inventointi - Esa Mikkola

INVENTOINTIKERTOMUS

Tarkastuspäivä: 2.9.1998

Havaintomahdollisuus: viljalla, ei uusia löytöjä

Luokitusehdotus: 2 osin 3

Ehdotus suoja-alueeksi:

Laajuuden arviointi: kaivauksen aikana tehty peltopoiminta

Maankäyttösuunnitelmat: moottoritienlinjalla

Rauhoitustoimenpiteet:

Lähilöydöt: KM 21303

73 01 0058 Somerojan lähde

Mjtyyppi: Kulttipaikat
Lisämääre: uhrilähteet
Ajoitus:historiallinen?
Rauhoitusluokka: 1
Lukumäärä: 1

SIJAINTI

Alue: Märy
Peruskartta: 2021 12 Pertteli
Koordinaatit: X = 6707 00, Y = 2450 22, Z = - 87
Etäisyystieto: 8 km pohjoiskoilliseen Halikon kirkosta
Laajuus:n. 6 x 3 m ja puoli metriä syvä

KIINTEISTÖT

Märy 073-461-0012-0000 Halikon Sairaala, om. Varsinais-Suomen Mielisairaalan kuntainliitto

PERUSTIEDOT

Lähde sijaitsee meträn keskellä hiekka-alueella suon ja kangasmaaston reunassa Salaisten tietä pohjoiseen mentäessä. Se on kauan ollut kuuluisa taikavoimastaan paikkakunnalla.

TUTKIMUSHISTORIA

1879 Inventointi - A. Björck, 1955 Inventointi - Anna-Kerttu Koskimies, 1998 Inventointi - Esa Mikkola

INVENTOINTIKERTOMUS

Tarkastuspäivä: 30.9.1998
Havaintomahdollisuus:hyvät
Luokitusehdotus:
Ehdotus suoja-alueeksi:
Laajuuden arviointi:
Maankäyttösuunnitelmat:
Rauhoitustoimenpiteet:
Lähilöydöt:-

6 Tentatiivikohteet

Tentatiivikohteilla tarkoitetaan kohteita, joiden luokittelu on vielä avoin, koska kohteesta ei ole käytettävissä riittävästi informaatiota. Nämä kohteet saavat muinaisjäännösrekisterissä tunnuksen 00, joka on väliaikainen tunnus. Mikäli kohde osoittautuu kiinteäksi muinaisjäännökseksi, se liitetään kiinteiden muinaisjäännösten luettelon yhteyteen.

Halikossa on seitsemän kohdetta, joista ei ole olemassa tarpeeksi informaatiota niiden sijoittamiseksi luokkaan kiinteät muinaisjäännökset.

73 00 0001 Hirvikallio Torkkelin pelto PK 2021 08 HALIKKO

$x=6697.80$ $y=2447.80$ ja $z=n. 17$ mmpy

Kohde sijaitsee Rikalan Linnavuoren länsipuolisella pellolla. Kyseessä on mahdollisesti rautakautinen asuinpaikka. Pellolta on löydetty rautakauden tyyppin keramiikkaa ja palanutta savea. Topografisesti paikka ei vaikuta asuinpaikalta. Ks. Esa Mikkolan raportti "Halikon Läntisen ohikulkutien sekä mt 2351 ja mt 2355 varteen rakennettavan kevyen liikenteen väylän arkeologinen inventointi 1.-6.10.1998" Museoviraston topografisessa arkistossa. Löydöt KM 31034:1- . Kohteessa tulisi tehdä koetutkimuksia sen todellisen luonteen selville saamiseksi.

73 00 0002 Kultola Takala/Hannula PK 2021 09 VASKIO

$x=6701.80-6701.89$; $y=2440.06-2440.18$; $z=n. 45$ mmpy

Kyseessä on kolmen kivilautisen esineen löytöpaikka etelään viettävältä, mahdollisesti hiekkaiselta rinteeltä. Kyseiset esineet ovat KM 26737:1 käyräselkäinen kourutaltoa, KM 26737:2 keskentekoinen kourutaltoa ja KM 26737:3 Kiukaisten kulttuurin kourutaltoa. Paikka on tarkastettu syyskuussa 1998 mutta, koska pelto oli vielä viljalle ei koekuoppia voitu tehdä. Kohteessa tulisi tehdä koetutkimuksia sen todellisen luonteen selville saamiseksi.

73 00 0003 Kultola Katunpää PK 2021 09 VA~KT(I

$x=6700.28$; $y=2446.35$; $z=21$ mmpy

Katunpäästä on vuonna 1962 löydetty ristiretkiaikainen pyöreäpontinen miekka KM 15676 sekä seuraavana vuonna samasta kohtaa ristiretkiaikainen keihäänkärki KM 15895. Löytöpaikka sijaitsee 200 metriä Katunpään alosta lounaaseen, Halikonjokeen viettävällä

savipellolla. Matkaa Halikon kirkolta kohteeseen on noin 3,5 km. Löydöt tulivat peltotöiden yhteydessä noin aurankyntämän syvyydeltä. Anna-Liisa Hirviluoto pitää tarkastuskertomuksessaan täysin mahdollisena, että paikalla sijaitsisi ristiretkiaikainen ruumiskalmisto. Koekaivausta kohteessa ei ole tehty.

73 00 0004 Yttelä Mattila (Ketunpesänahde) PK 2021 09 VASKIO

x=n. 6700.46; y= n. 2448.04; z= n. 36-40 mmpy.

Ks. Esa Mikkolan raportti "Halikon Läntisen ohikulkutien sekä mt 2351 ja mt 2355 varteen rakennettavan kevyen liikenteen väylän arkeologinen inventointi 1.-6.10.1998" Museoviraston topografisessa arkistossa. Löydöt KM 31033:1- . Kohteessa tulisi tehdä koetutkimuksia sen todellisen luonteen selville saamiseksi.

73 00 0005 Nummi Sikaaja

PK 2021 09 VASKIO

x= 6703.51; y= 2448.57; z= 55 mmpy

Halikon inventoinnissa löytynyt kohde, joka hämäävästi muistuttaa sisäsuomen asuinpainanteita. Koska kohde sijaitsee hiekka-alueella, jotka ovat Halikossa harvinaisia ja siten usein hyödynnettyjä, voi kyseessä olla myös aivan tavallinen hiekanottokuoppa. Kuopanne on tosin erittäin säännöllinen ja terassin reunalla. Siinä on selvä huuhtoutumiskerros ja nokimaata. Ei löytöjä. Kohteessa tulisi tehdä koetutkimuksia sen todellisen luonteen selville saamiseksi.

73 00 0006 Kuttila Tapani

PK 2022 04 MARTTILA

x= 6710.52; y= 2438.94; z= 55 mmpy

Tapanin tila sijaitsee Paimion kirkolta Vaskiolle vievän tien vieressä. Tilan pihapiirin alueelta on löydetty reikäkiven osa ja taltta. Topografisesti paikka on hyvä kivikautiseksi asuinpaikaksi mutta nykyinen asutus häiritsee huomattavasti havainnointia. Hiekkaa ja kalliomaata. Kohteessa tulisi tehdä koetutkimuksia sen todellisen luonteen selville saamiseksi.

73 00 0007 Sauvonkylä Pyykankare

PK 2022 07 PAMPARI

x= 6710.15; y= 2441.44; z= 60 mmpy

Anna-Kerttu Koskimiehen inventointikertomuksessa vuodelta 1955 paikka mainitaan kivikautisena asuinpaikkana. Tilan alueelta on löytynyt hionkivi KM 3684:2, keihäänkärjenkatkelma KM 3684:3 ja epämääräinen kiviesineen teelmä KM 3684:4. Tallgren pitää paikkaa asuinpaikkana juuri hioinlöydän perusteella. Topografia, maaperä ja sijainti eivät ole kuitenkaan asuinpaikalle tyypilliset. Kohteessa tulisi tehdä koetutkimuksia sen todellisen luonteen selville saamiseksi.

7 Kätkölöydöt

Kuten alussa mainittiin, ei Halikon alueen kuuluisinta kätkölöytöä käsitellä tarkemmin tässä raportissa, koska Majalan krouvin alue kuuluu nykyisin Salon kaupungin alueeseen. Löytö käsitti krusifiksin ketjuineen ja pyhänjäänösrasioineen, kaksi enkolpioristiä ketjuineen, filigraanikoristeisen riipuksen ja 36 filigraanikoristeista helmeä (KM 2570: 1-6). Kaikki esineet on valmistettu hopeasta (Purhonen 1998: 59).

7.1 Mustamäki

Kihistenmäestä länteen sijaitsevalta Mustamäeltä maasta paljastui viime vuosisadan loppupuolella pronssikoruja sisältävä löytö. Pieni hevosenkenkäsolki, särmänuppinen hevosenkenkäsolki, skandinaavisen rengassoljen osa, valmunuppisen soljen osa, kolme rengasristineulaa, kolmioneulan yläosa, neljä kaularengasta, kymmenen eri tyyppistä rannerengasta, pyöreä kupurasolki, kaularenkaan katkelma ja yksi lasimassahelmi (KM 5512:27-43; KM 5721:2-3; KM 6378:2), 1 rannerengas ja 1 hevosenkenkäsolki Perniön museossa, kupurasolki Halikon museossa) löytyivät melko pieneltä alalta torpan pellosta. Koruista osa on virolaisia, mutta joukossa on myös täysin suomalaisia korumuotoja. Löytö on kätketty ilmeisesti viikinkiajan lopulla. Kivikoski on pitänyt kohdetta kalmistona ja esittänyt löydön kuvastavan alueen virolaisperäistä vaikutusta. Kivikoski kirjoittaa Salon Lukkarinmäen ja Halikon Mustamäen löytöpaikkojen tulkinnasta seuraavasti: "On kuitenkin syytä korostaa, että on ajateltava väestön lisää, ehkä vain joitakin yksilöitä, eikä mitenkään varsinaistauttaasutusta." (Kivikoski 1941:28, ks. myös Schauman-Lönnqvist 1988:90). Anja Sarvas tutki löytöpaikkaa vuonna 1968 muttei havainnut paikalla mitään kalmistoon viittaavaa. Kyseessä on todennäköisimmin kätkölöytö. Mj-rekisteriin löytö on viety tunnuksella 73 04 0001

7.2 Talola Kaikumäki


Talolan Kaikumäen asekatkón ensimmäiset löydöt löytyivät vuonna 1931. Löytöpaikka on savisessa pellonreunassa pienen suoalueen pohjoispuolella. Siihen kuuluvat viikinkaikainen Petesenin X-tyyppin miekka, neljä väkipuukon katkelmaa, veitsen terä, kaksi kirvestä, seitsemän E-tyyppin keihäänkärkeä, F-tyyppin keihäänkäki, kaksi hiointa, hioimen katkelma, kolme rullapäistä hevosenkenkäsolketa sekä keihäänkärjen ja miekanterän katkelma (KM 9389:1-28; KM 9510:1-8 sekä KM 10329:1-9). Paikalla ei ole havaittu mitään kalmistoon viittaavaa. Kätkö ajoittuu kokonaisuudessaan viikinkiaikaiseksi. kaikumäen esineet ovat skandinaavisia ja se poikkeaaakin muista Halikonlahden kätkölöydöistä myös siinä suhteessa. Mj-rekisteriin paikka on viety tunnuksella 73 04 0002.

8 Lopuksi

Halikon alue kuuluu Suomen tärkeimpiin arkeologisiin alueisiin. Sen alueella sijaitsee valtakunnallisesti merkittävät suojelukohteet Rikalan Linnavuori ja Rikalanmäki mutta ne ovat vain pieni osa koko kunnan alueen muinaisjäännösten ja löytöpaikkojen kirjoa. Vaikka yleistäen voidaankin todeta, että rautakautiset löytöpaikat ja kiinteät muinaisjäännökset sijaitsevat pääasiallisesti Halikonjoen ja Immalanjoen laaksossa ja kivikautiset löytöpaikat ja asuinpaikat enimmäkseen kunnan pohjoisosassa, ei mikään Halikossa tunnu olevan itsestään selvää. Tosin sanoen arkeologi saa Halikon alueella yllättyä.

Alue on maantieteellisesti pieni mutta inventointia ajatellen valtaisa. Myös topografisten ominaispiirteidensä vuoksi Halikko on myös erittäin haasteellinen kohde. Koska Halikon alueelle suunnitellaan mittavia tiehankkeita ja alueella rakennetaan jo nyt intensiivisesti, voi viimeiset mahdollisuudet olla käsillä löytää, tutkia ja dokumentoida entuudestaan tuntemattomia kiinteitä muinaisjäännöksiä. Näitä on varmasti vielä, vaikka inventoinnissa löydettiinkin yli 20 uutta kohdetta. Halikon alueen esihistorian parissa työskentely on etuoikeus.

Helsingissä 24.3.1999

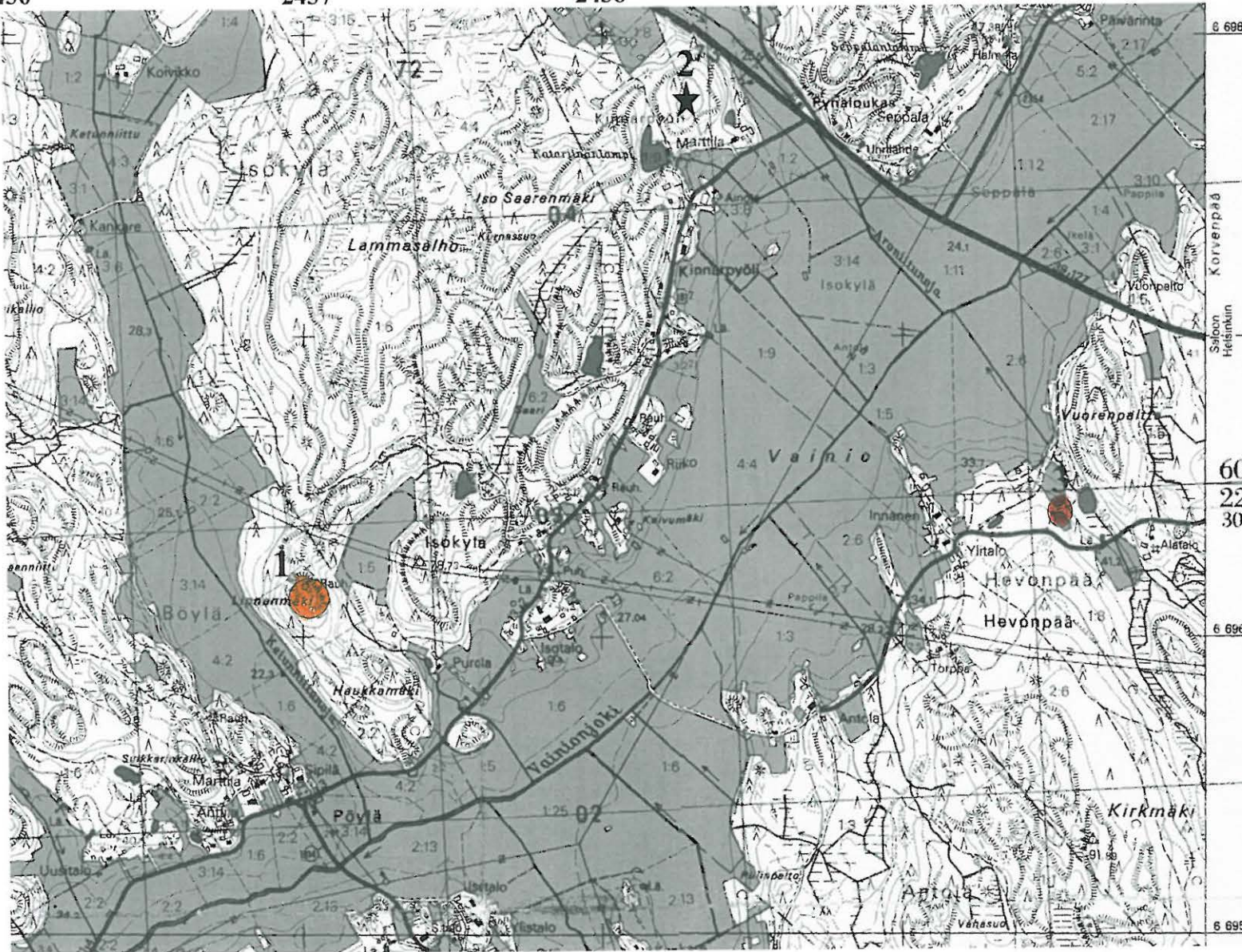

Esa Mikkola

PÖYLÄ 2021 05

2436

2437

2438



1 Pöylän Linnanmäki

2 Kinnarpyöli Pyhäloukas

3 Hevonpää Alatalo



muinainlinna

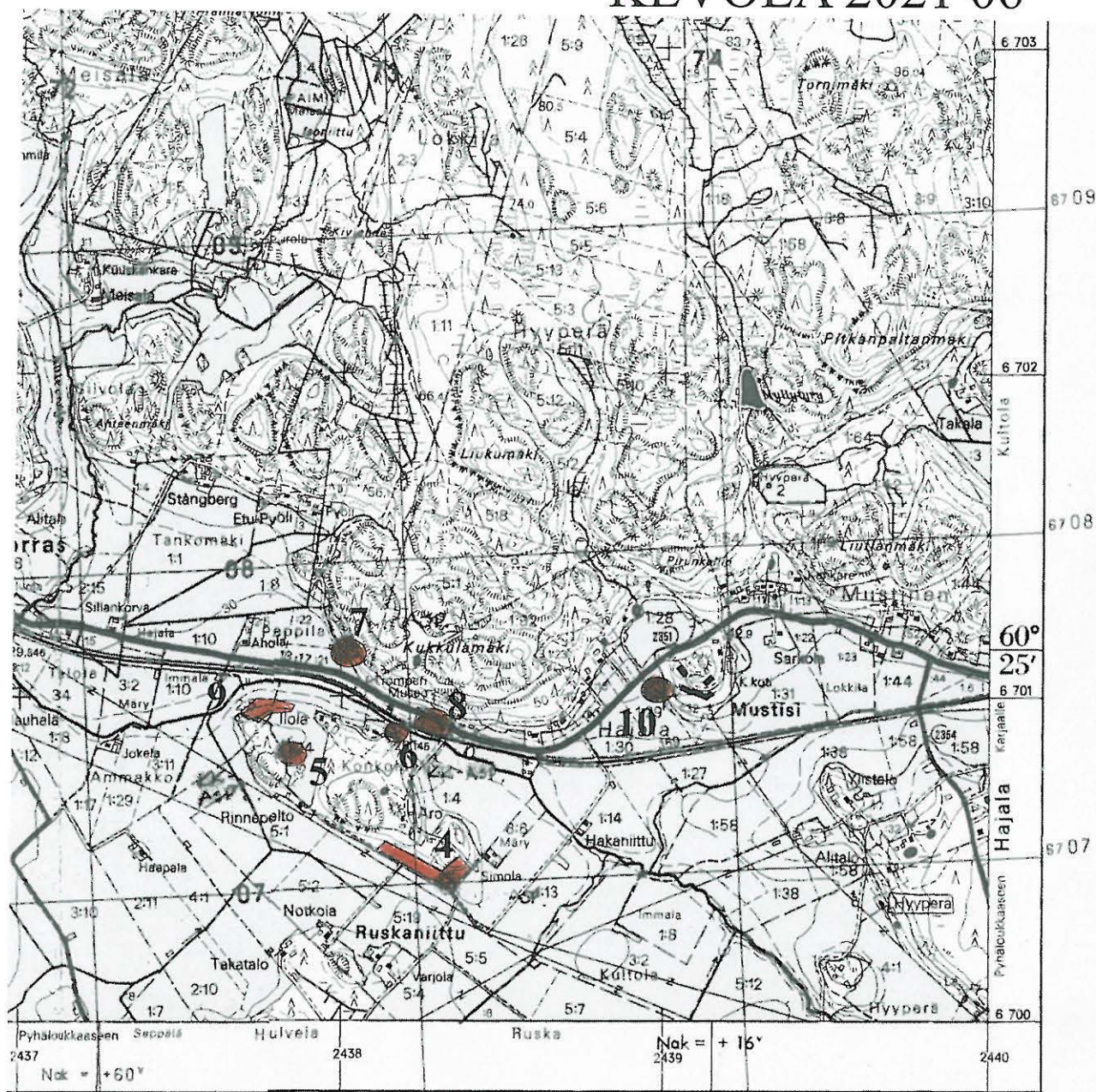


kivikautinen asuinpaikka

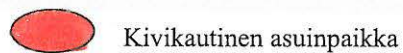


pronssikautisia röykkiöitä

KEVOLA 2021 06



4 Konkola Aro



Kivikautinen asuinpaikka

5 Konkola Ilola Yläpelto

6 Konkola Ilola Alapelto

7 Pappila Portaanpää

8 Pappila Väljälä

9 Pappila Ahola

10 Hajala Kunnalliskoti

Täydennyskarttoitus 1:10 000 1978, ilmakuvaus 1977

MAANMITTAUSHALLITUKSEN KARTTAPAINO, HELSINKI 1982

HALIKKO HAJALA


Yleiskartta mk 1:10 000

pohjana käytetty A. Arposen 1986

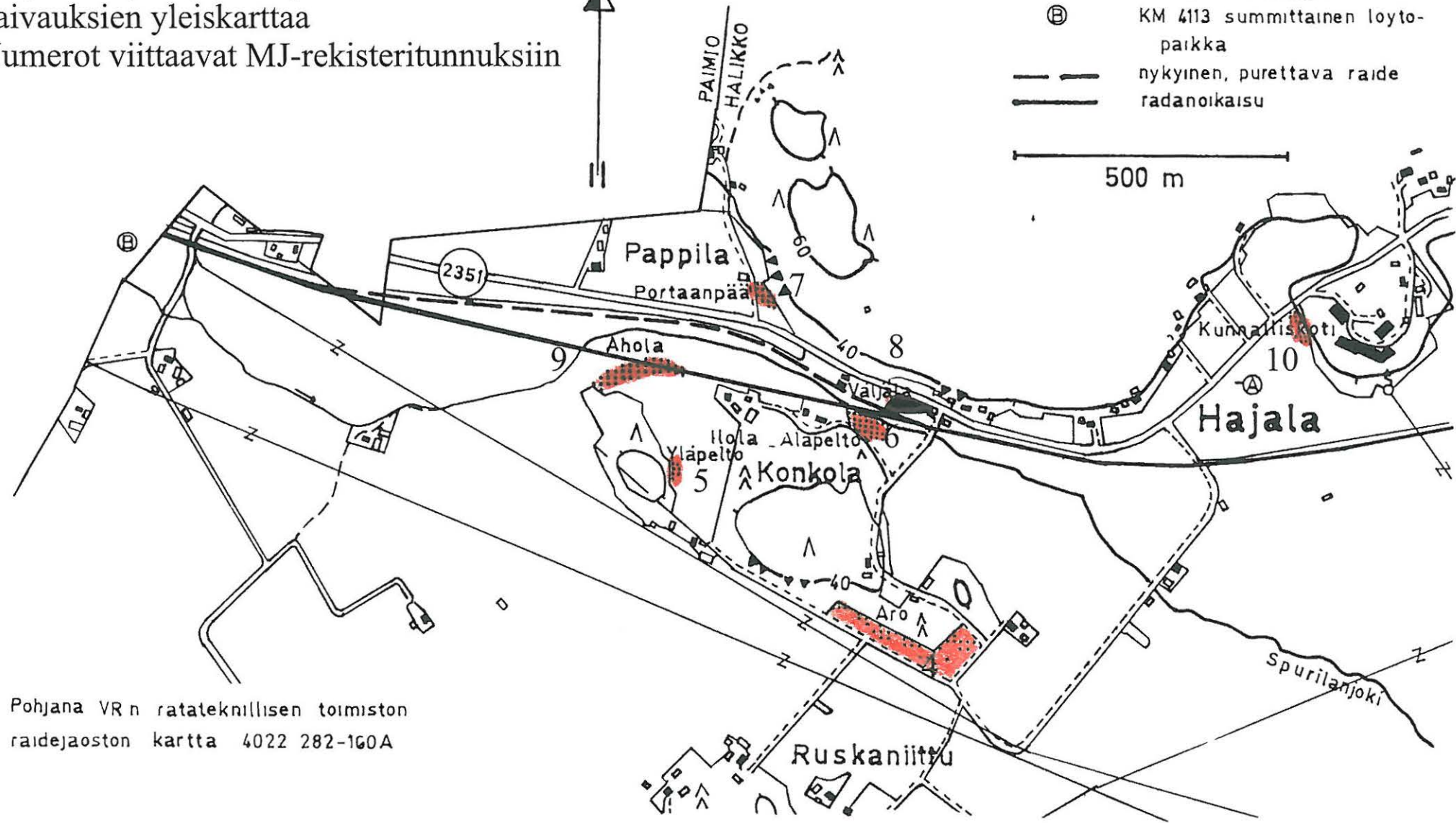
kaivauksien yleiskarttaa

Numerot viittaavat MJ-rekisteritunnuksiin

- ⋮ oletettu asuinpaikan laajuus
- Ⓐ KM 20428 löytöpaikka verifikaatin mukaan
- Ⓑ KM 4113 summittainen löytöpaikka
- nykyinen, purettava raide
- radanoikaisu

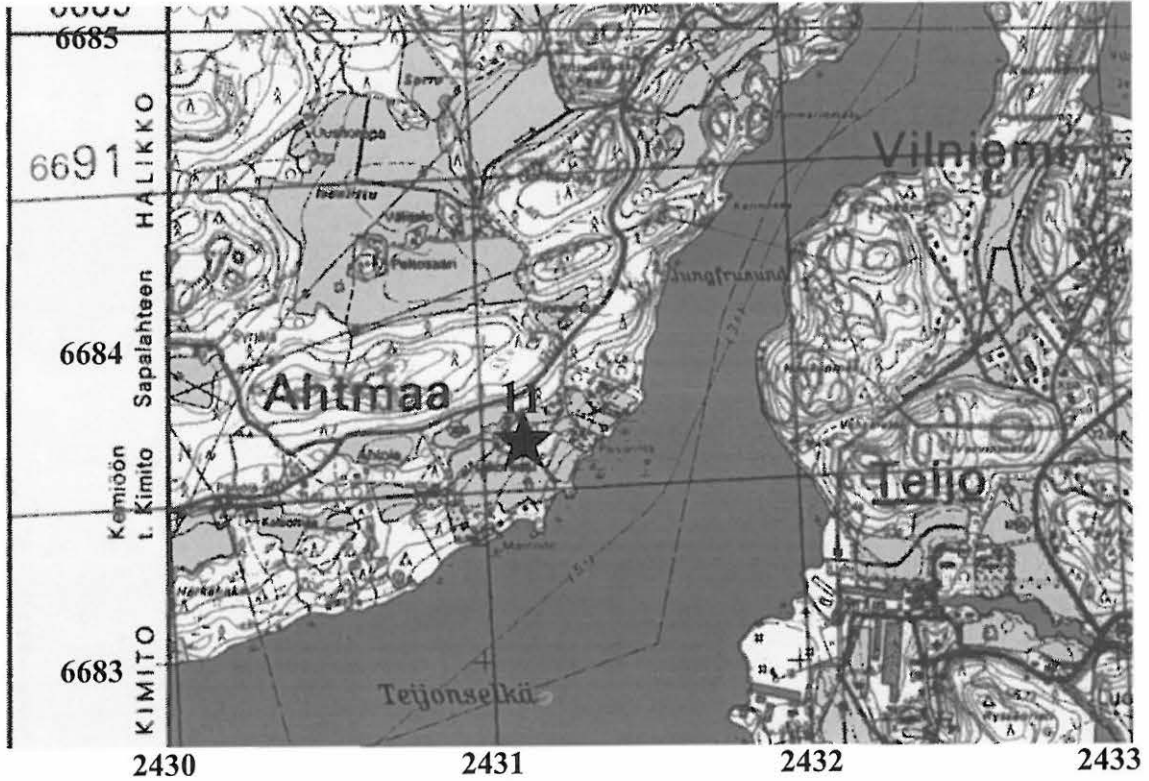


93



Pohjana VR:n ratateknillisen toimiston raidejaoston kartta 4022 282-160A

TEIJO 2021 07

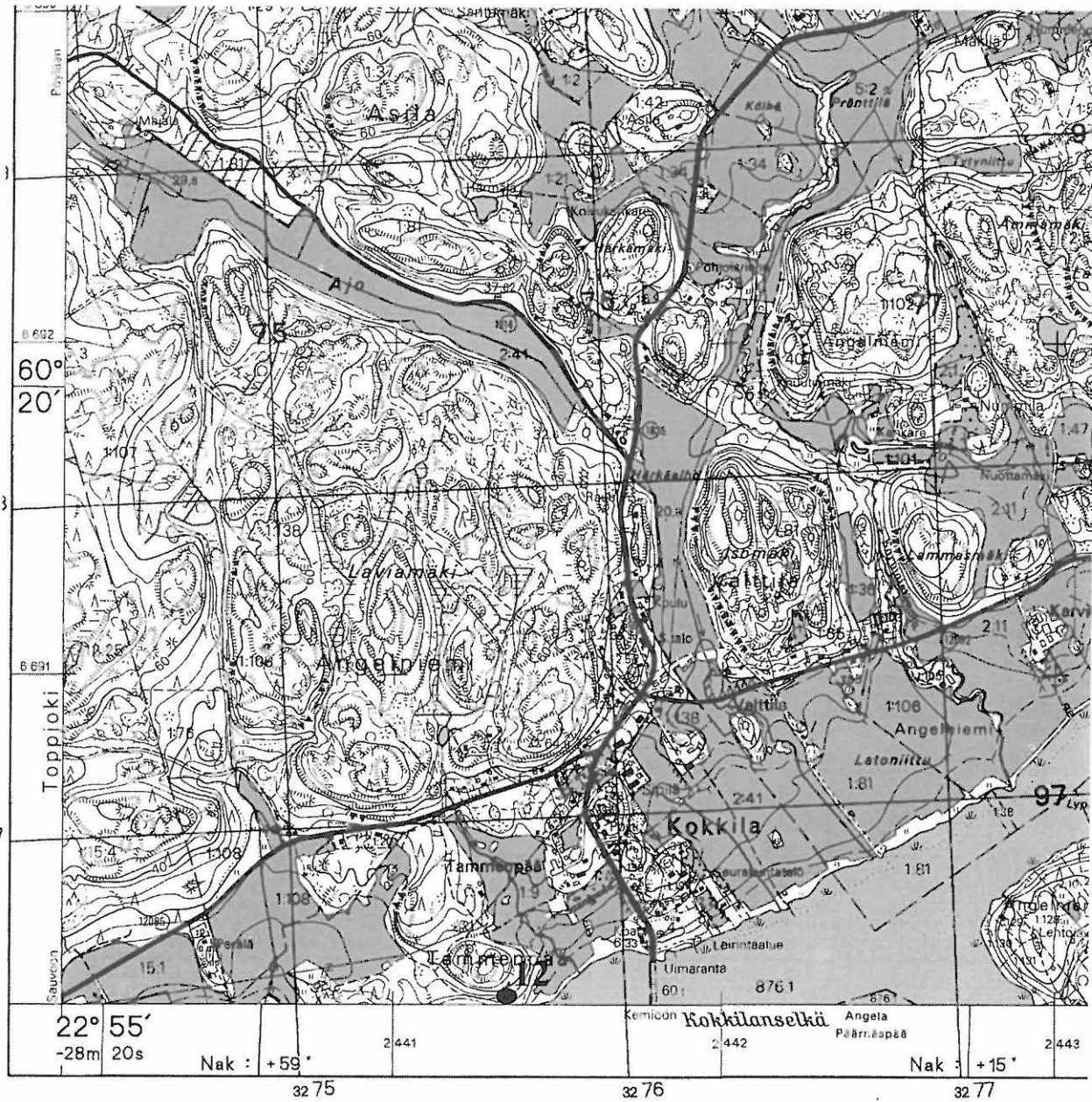


11 Kaksunge Hakoniitty



pronssikautisen röykkiön pohja

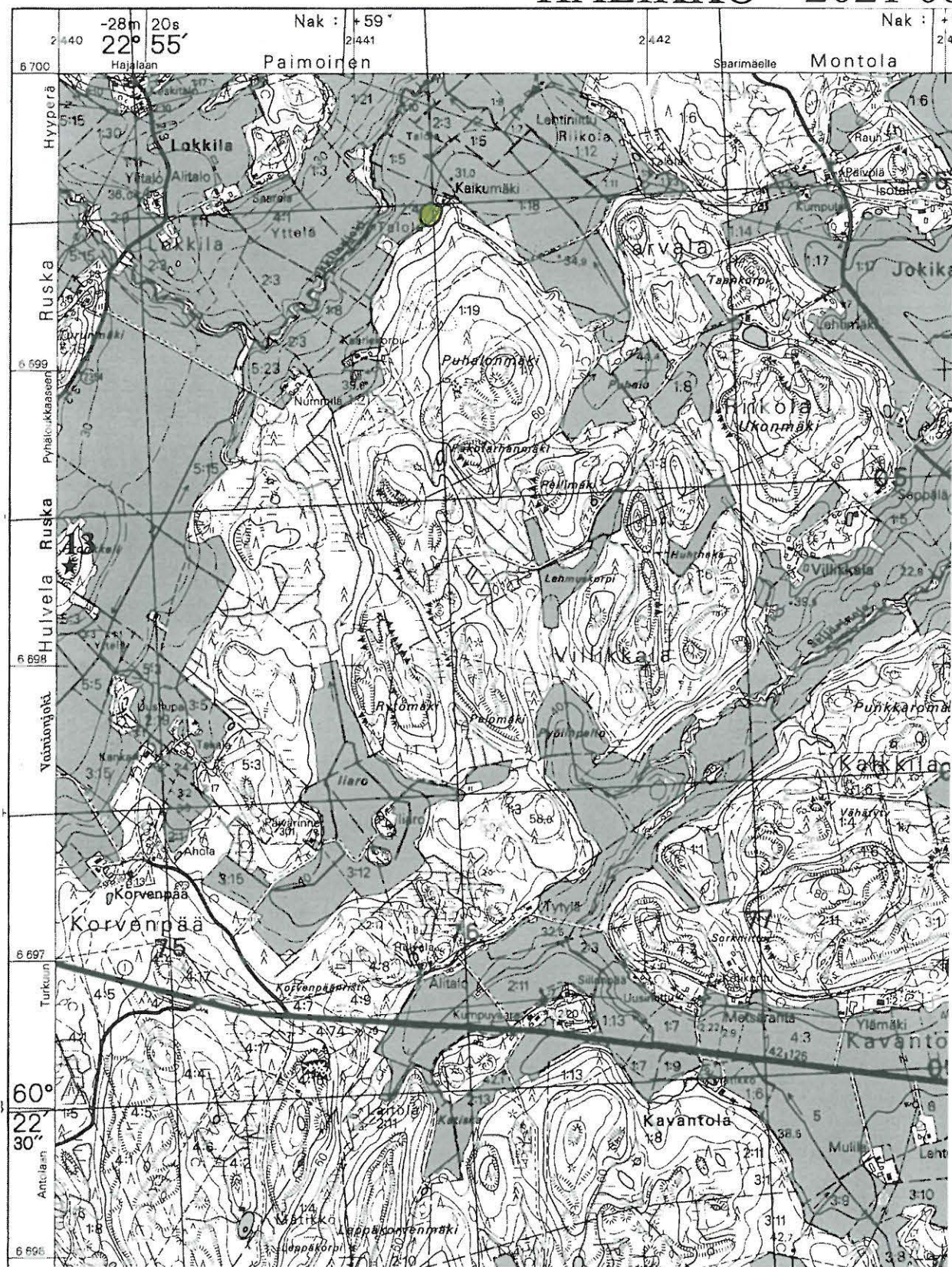
HALIKKO 2021 08



12 Tammenpää Tallbacken

● Kalmisto

HALIKKO 2021 08



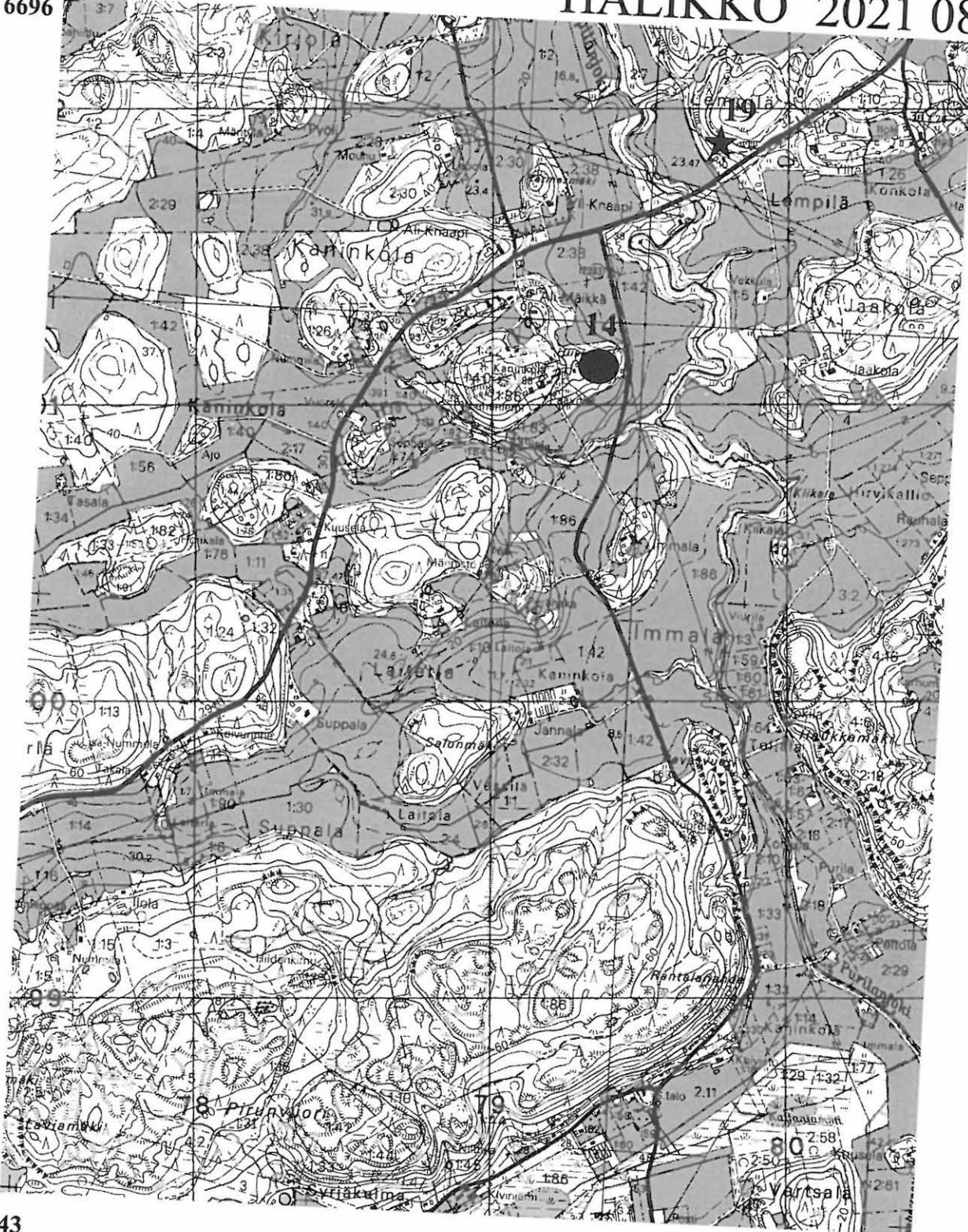
13 Ruska Protkeli (Prookeli)

★ Pronssikautinen röykkiö

Talolan Kaikumäen viikinkiaikaisen asekatkón löytöpaikka merkitty keltaisella

2443
6696

HALIKKO 2021 08



6692
2443

14 Kaninkola Hiisimäki

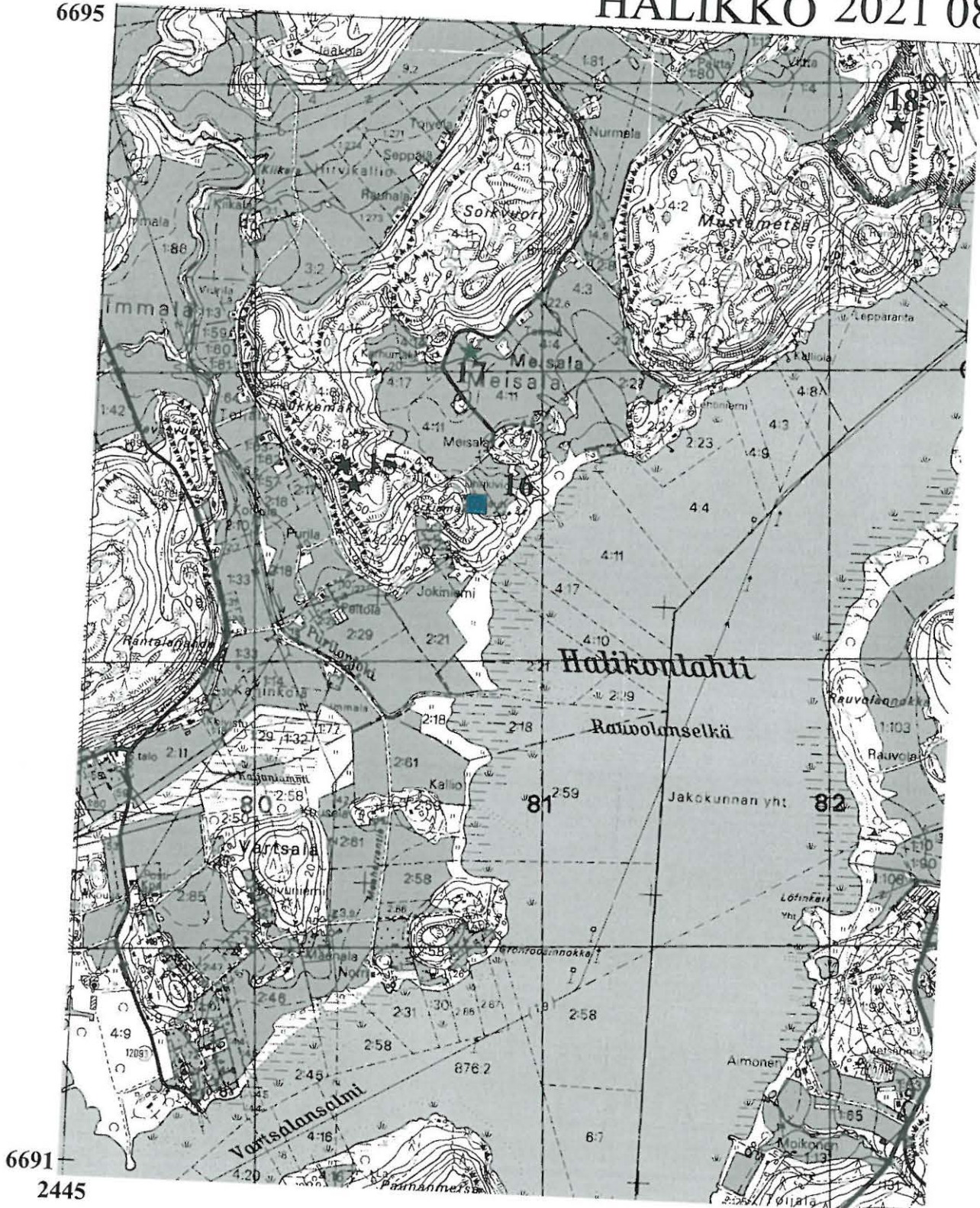
19 Lempilä Lempilä

★ Röykkö

● Kalmisto

2445
6695

HALIKKO 2021 08

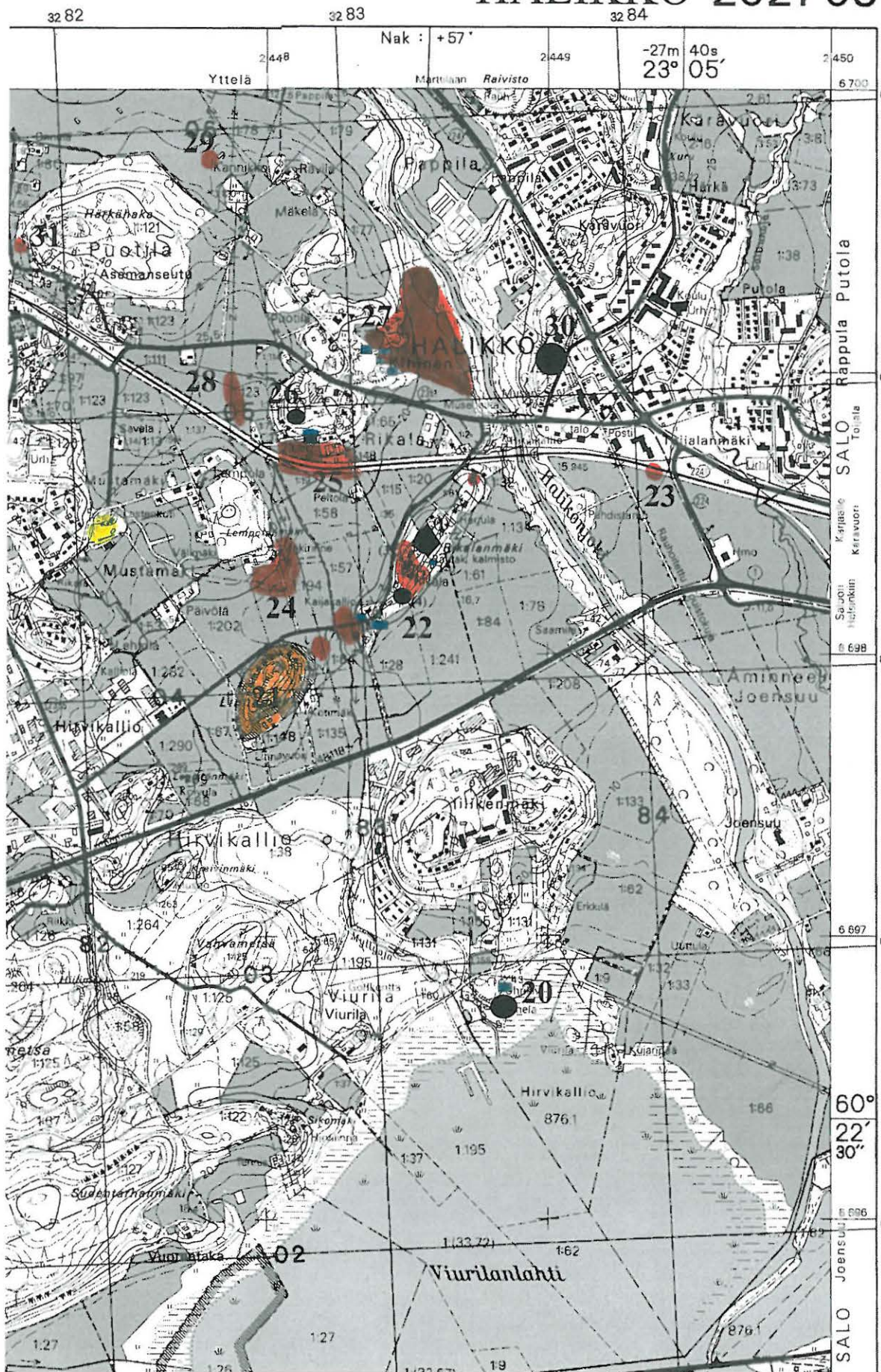



6691
2445


- 15 Meisala Haukkamäki
- 16 Meisala Meisala
- 17 Meisala Soikvuori
- 18 Vuorentaka Vankkur'mäki


- Kuppikivi
- ★ Pronssikautinen röykkiö
- ★ Peltoraunio

HALIKKO 2021 08



 asuinpaikka

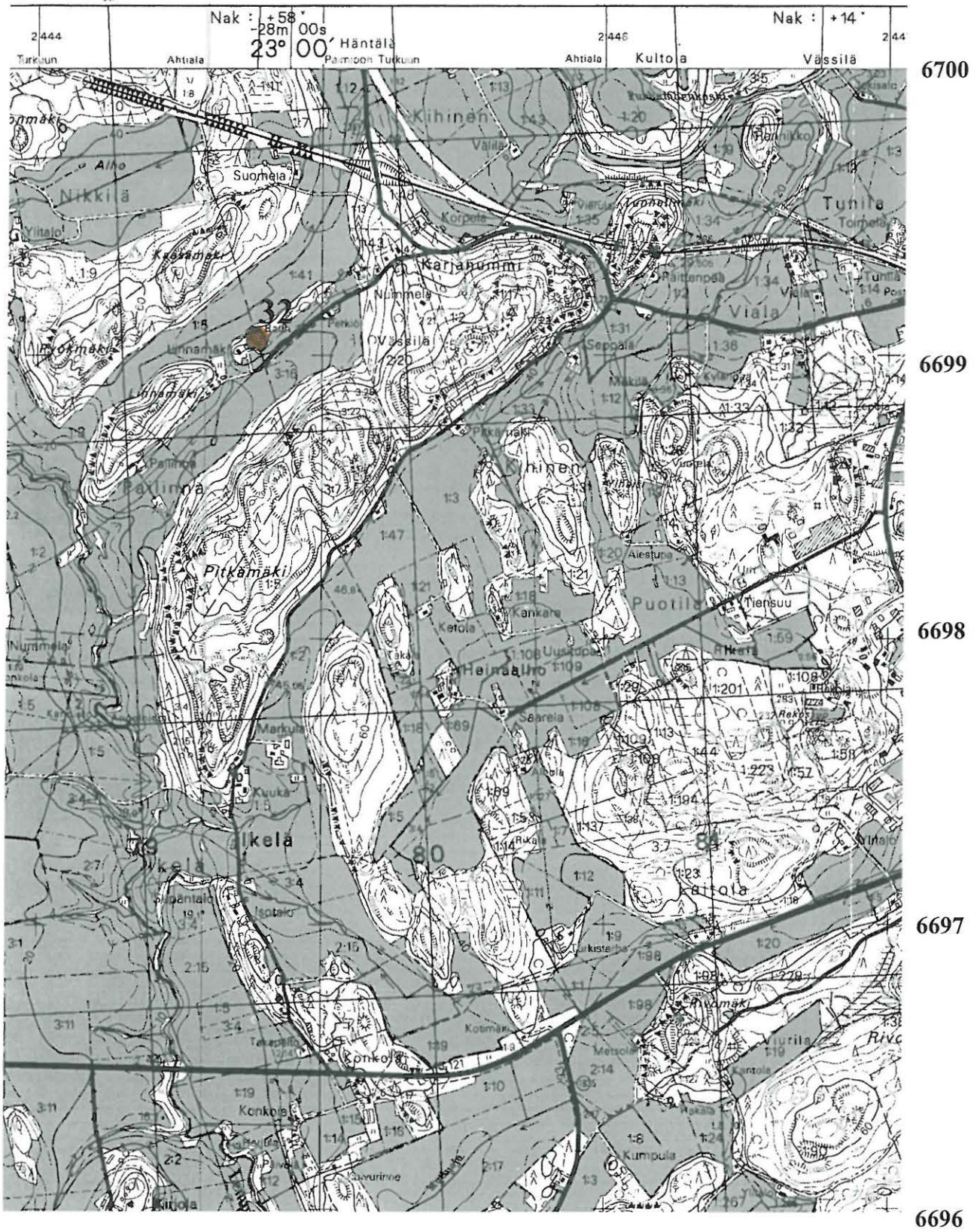
 kalmisto

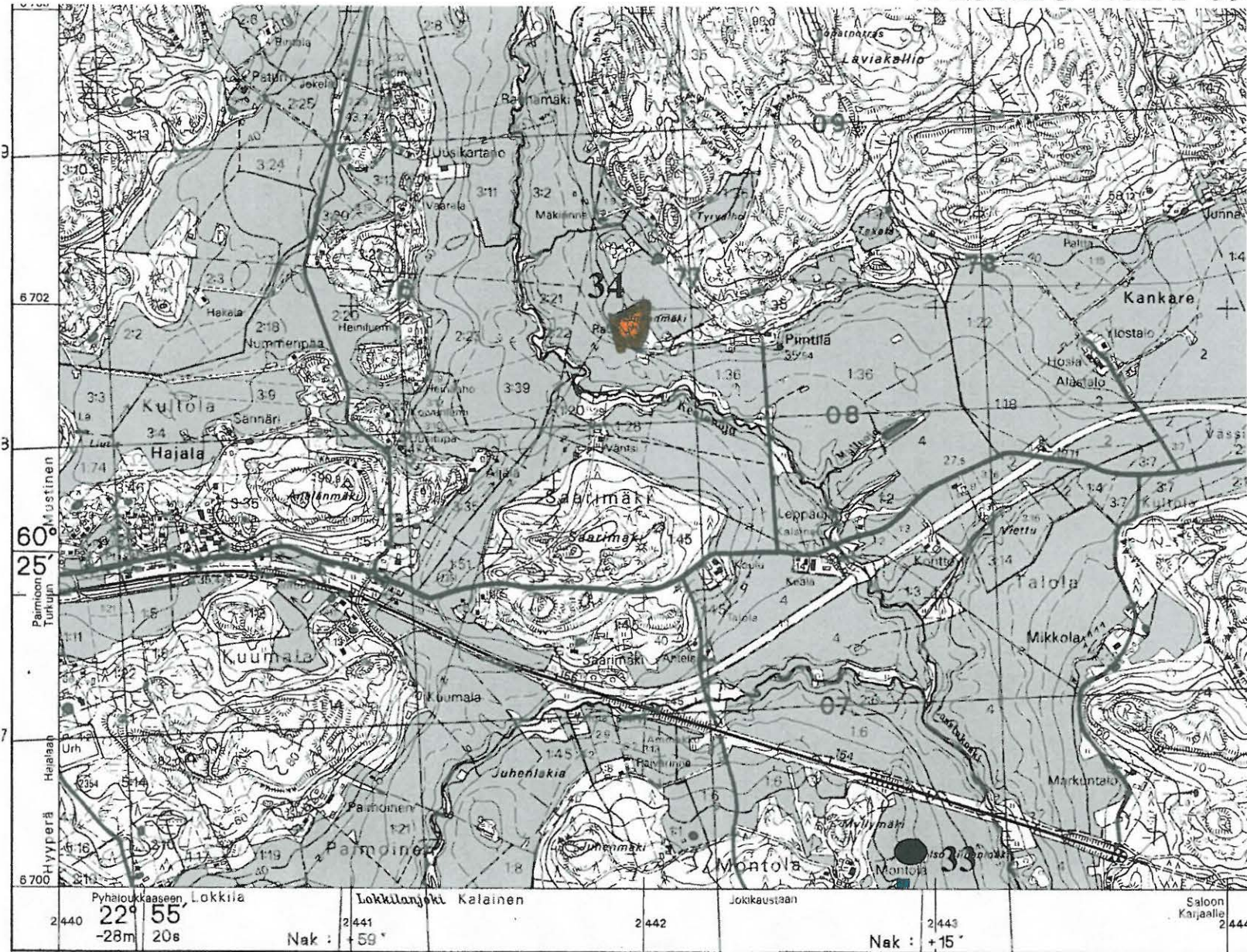
 kuppikivi

- 20 Viurila Kaunelan palsta (Rantatorppa), rautakautinen kalmisto ja kuppikivi
- 21 Hirvikallio Rikalan Linnamäki, rautakautinen muinaislinna
- 22 Hirvikallio Rikalanmäki, ainakin neljä asuinpaikkaa, ruumiskalmisto ristiretkiajalta, viikinkiaikainen polttokenttäkalmisto, kaksi kuppikalliota ja yksi kuppikivi
- 23 Joensuu Halikonjoki, lähes kokonaan tuhoutunut rautakautinen asuinpaikka
- 24 Rikala Lempolanmäen etelärinne eli Leinon Pekan pelto, rautakautinen asuinpaikka
- 25 Rikala Kihinen, kaksi rautakautista asuinpaikka ja kuppikallio
- 26 Puotila Wuorenrinta, rautakautinen kalmisto
- 27 Puotila Puotila, rautakautinen asuinpaikka ja neljä kuppikalliota
- 28 Puotila Mörlingin pelto, rautakautinen asuinpaikka
- 29 Puotila Kannikon makasiini, rautakautinen? asuinpaikka
- 30 Pappila Kirkkomäki, rautakautinen kalmisto
- 31 Puotila Virtalahti, kivikautinen asuinpaikka?

Keltaisella karttaan on merkitty Mustamäen pronssikorukätkön löytöpaikka

HALIKKO 2021 08





33 Muntola (Montola) Isoriihenmäki



Linnavuori



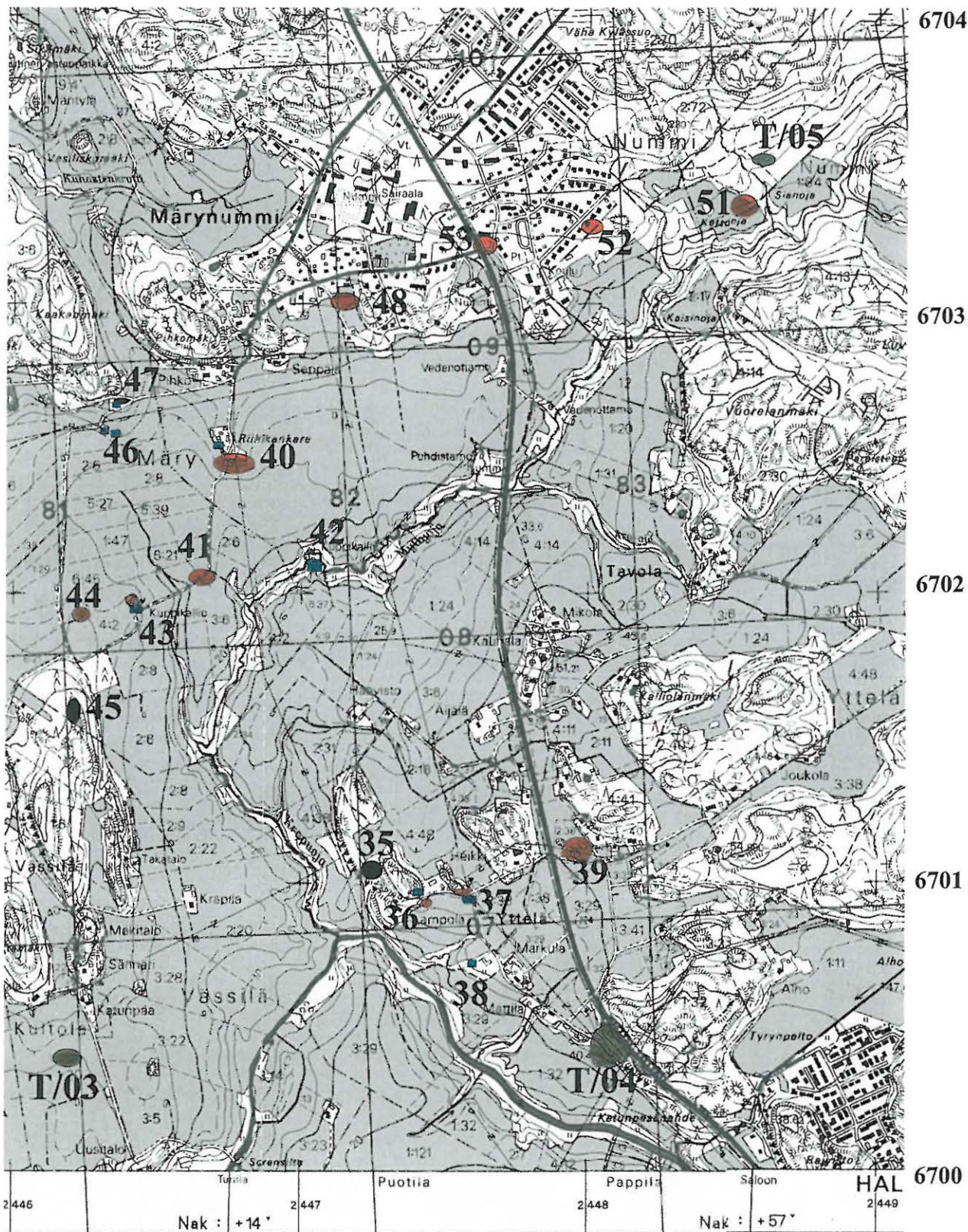
kuppikallio



polttokenttäkalmisto

34 Piintilän Linnamäki

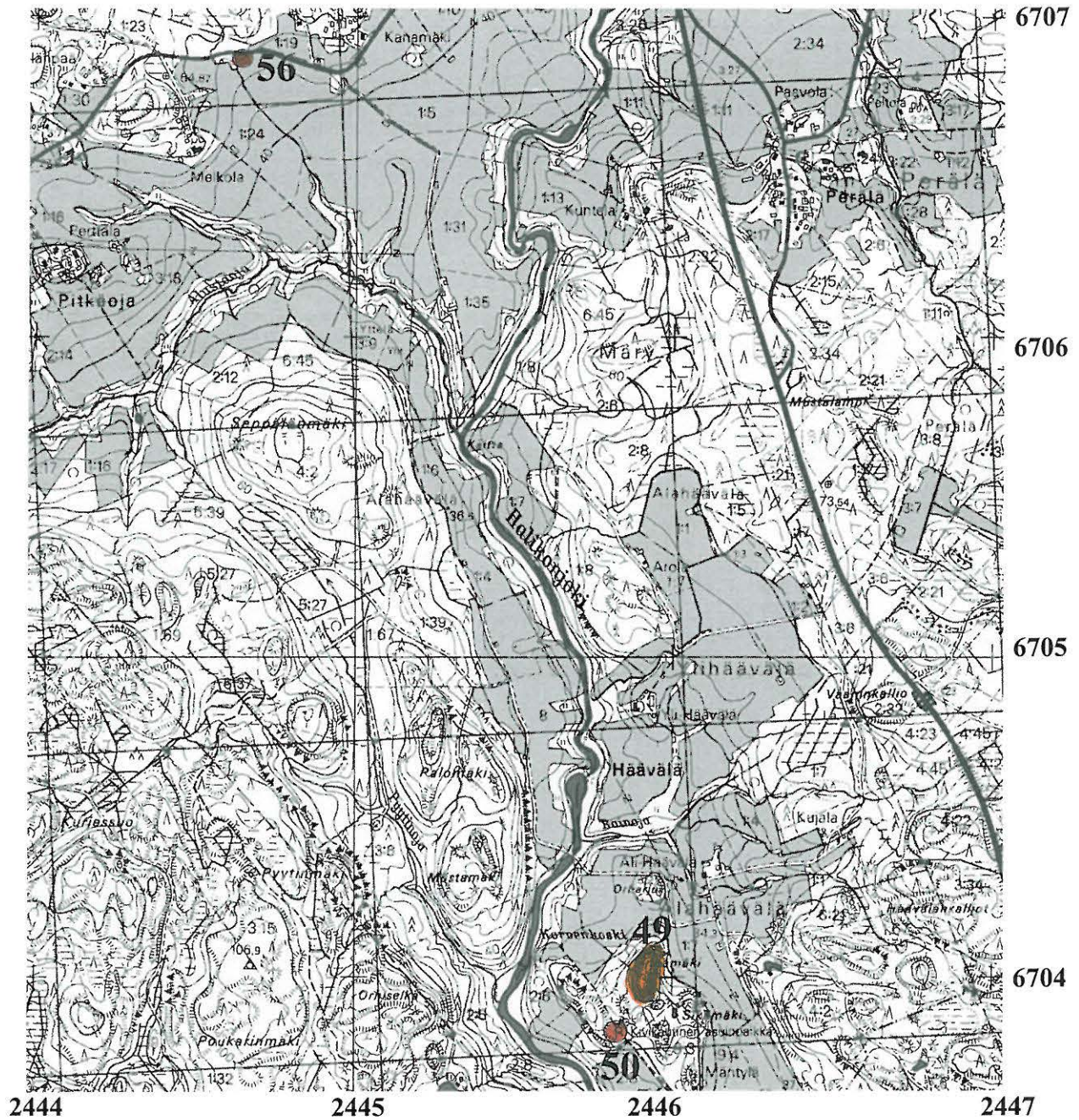
VASKIO 2021 09



-  Asuinpaikka
-  Kalmisto
-  Kuppikivi tai -kallio
-  T/ tentatiivikohde

- 35 Yttelä Lampola Pajapelto, rautakautinen kalmisto ja keskiaikainen asuinpaikka?
- 36 Yttelä Lampola 2, rautakautinen asuinpaikka ja kuppikallio
- 37 Yttelä Lampola 3, rautakautinen? asuinpaikka ja kuppikallio
- 38 Yttelä Lampola 4, kuppikallio
- 39 Yttelä Haavisto-Heikki, ~~keski~~ keskiaikainen? talonpohja
- 40 Märy Riihikankare, rautakautinen asuinpaikka ja kuppikallio
- 41 Märy Krapuoja, rautakautinen asuinpaikka
- 42 Märy Myllyoja, kuppikallio
- 43 Märy Munismäki, rautakautinen asuinpaikka ja kuppikallio
- 44 Märy Asumettä, rautakautinen asuinpaikka
- 45 Märy Ali-Satuli (Lauttankorva), rautakautinen kalmisto
- 46 Märy Pihko, kaksi kuppikalliota
- 47 Märy Kaakanmäki, mahd. rautakautinen kalmisto ja kuppikivi?
- 48 Märy Sairaala, kivikautinen asuinpaikka
- 51 Nummi Kettuojan pelto, kivikautinen asuinpaikka
- 52 Nummi Urheilutie 15, kivikautinen asuinpaikka
- 53 Nummi Märyn risteys, kivikautinen asuinpaikka
- T/03 Kultola Katunpää, ristiretkiaikaisen miekan ja keihäänkärjen löytöpaikka, (ruumishautaus?)
- T/04 Yttelä Mattila (Ketunpesänahde), veneen niitin ja viikinkiaikaisen miekan löytöpaikka (kalmisto?)
- T/05 Nummi Sikaoja, mahdollinen asuinpaikka tai soranottokuoppa

VASKIO 2021 09



49 Alahäävälä Linnamäki

50 Märy Sikamäki

56 Melkola Melkola



Linnavuori



Kivikautinen asuinpaikka

VASKIO 2021 09

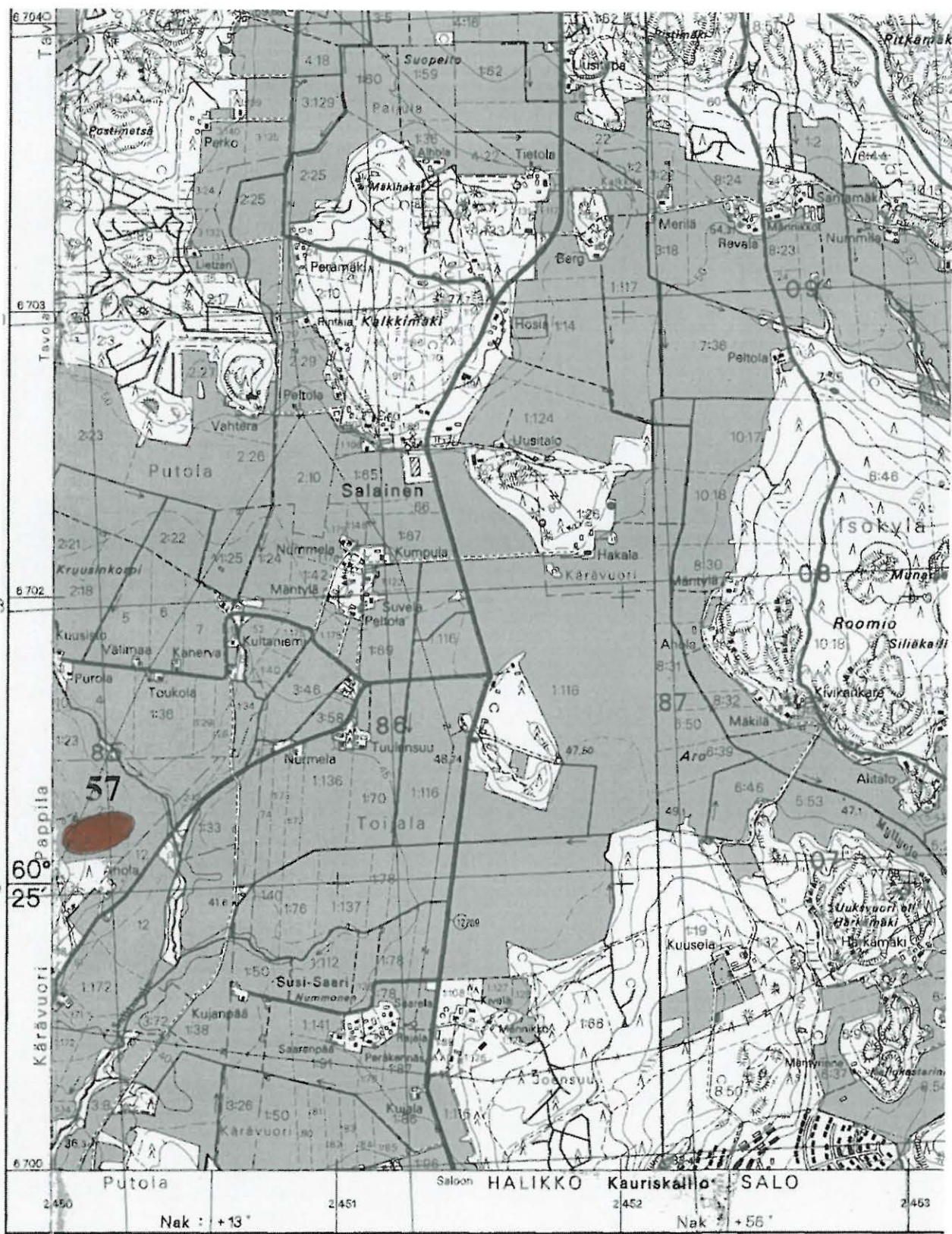


54 Sauvonkylä Martinoja Kivilä

○ Kivikautinen asuinpaikka

55 Sauvonkylä Kupparinmäki

PERTTELI 2021 12

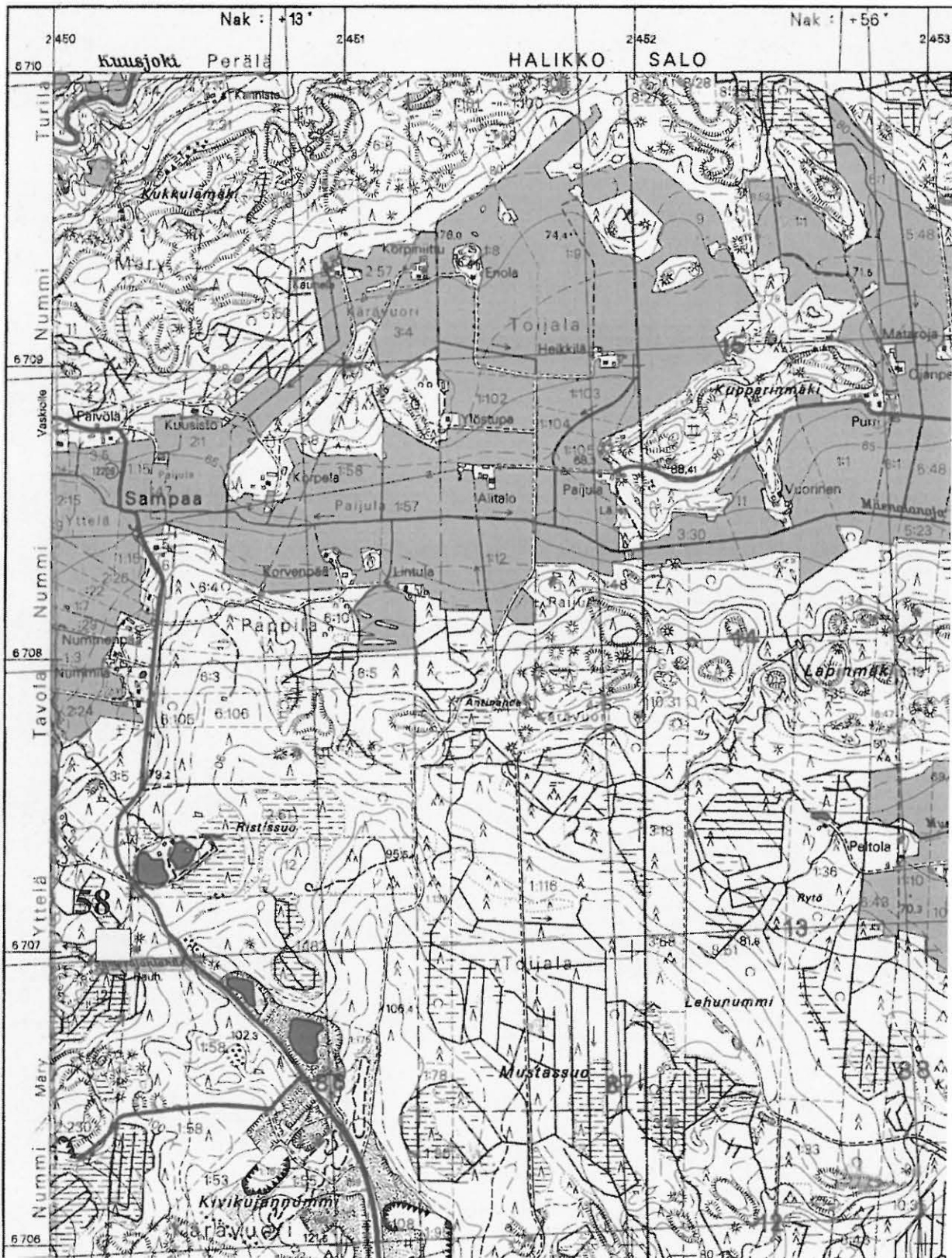


57 Pappila Vuohikallio



kivikautinen asuinpaikka

PERTTELI 2021 12



58 Märy Somerojan lähde

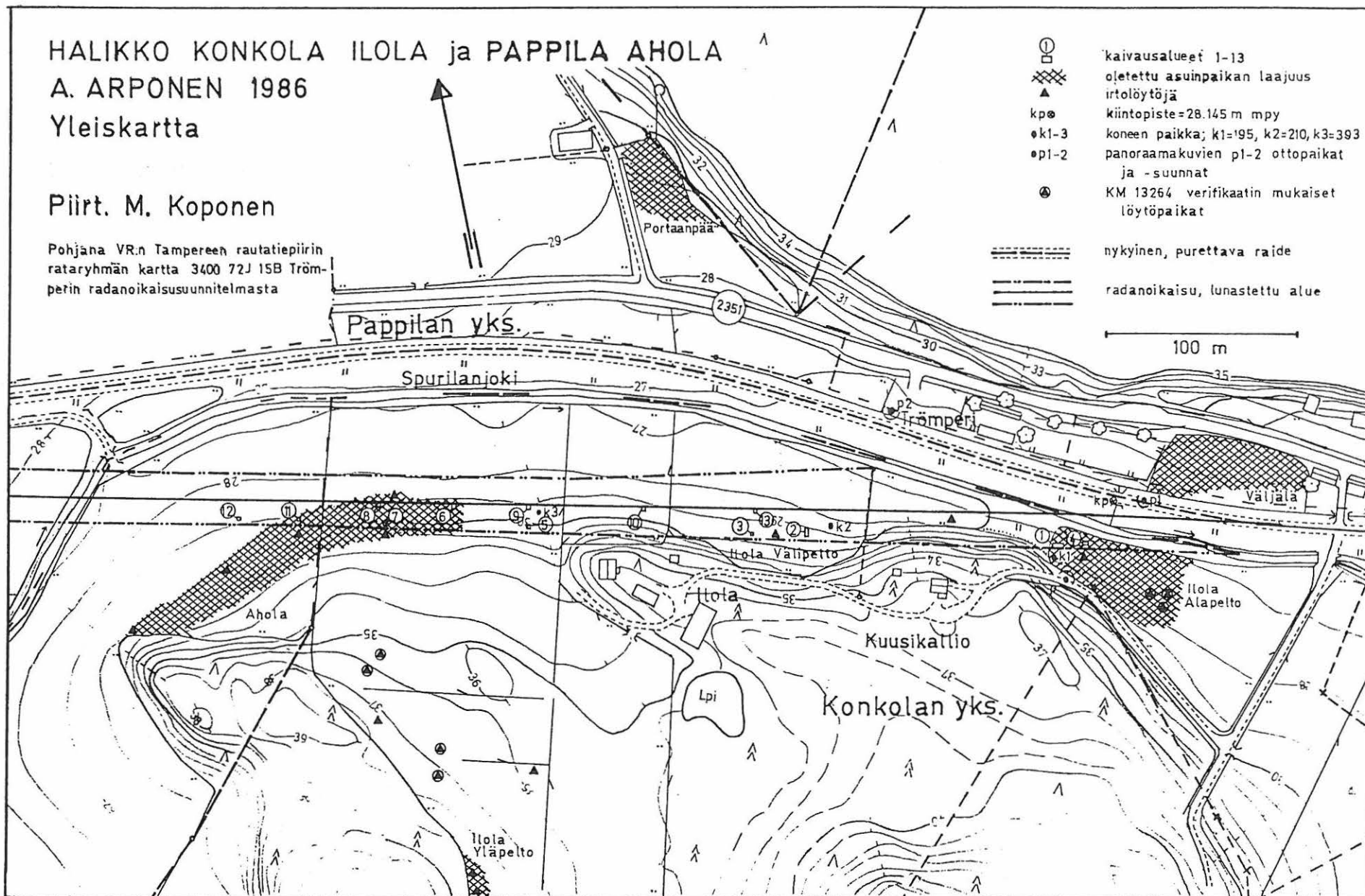


uhrilähde

HALIKKO KONKOLA ILOLA ja PAPPILA AHOLA
 A. ARPONEN 1986
 Yleiskartta

Piirt. M. Koponen

Pohjana VR:n Tampereen rautatiepiirin
 rataryhmän kartta 3400 72J 15B Tröm-
 perin radanoikaisusuunnitelmasta

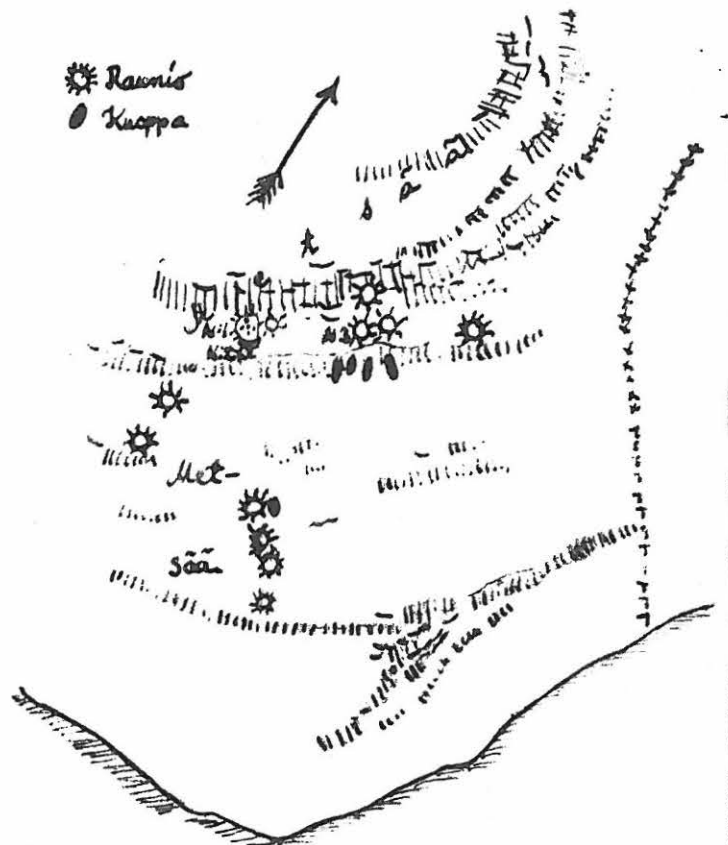


HALIKKO [12]

109 a

KOKKILA

TAMMENPÄÄ



Halikon - lahti.



Tammenpään rauhis, Angeliemi.

läljennös Kj. Appelgrenin pürroksesta
1886 top. arv.

Halikko 1989

Rikala

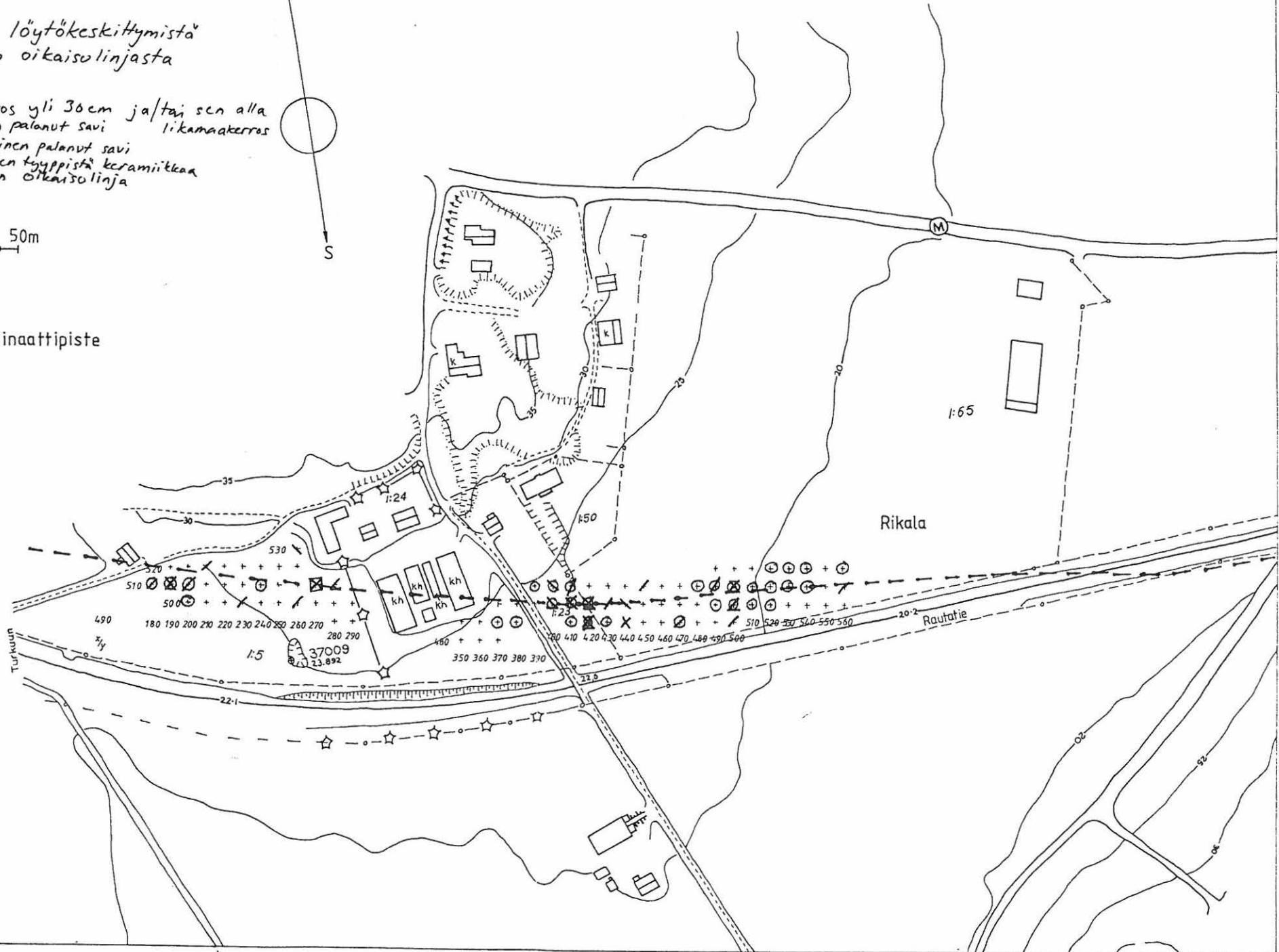
Karhaliite löytökeskittymistä
ja rautatien oikaisulinjasta

Liik 8

- = kyntökerros yli 30cm ja/tai sen alla
- ∕ = sekoitetton palanut savi liikkamaakerros
- ∖ = sekoitetty palanut savi
- = rautakauden tyypistä keramiikkaa
- - - = rautatien oikaisulinja
- = rakenne

0 50m

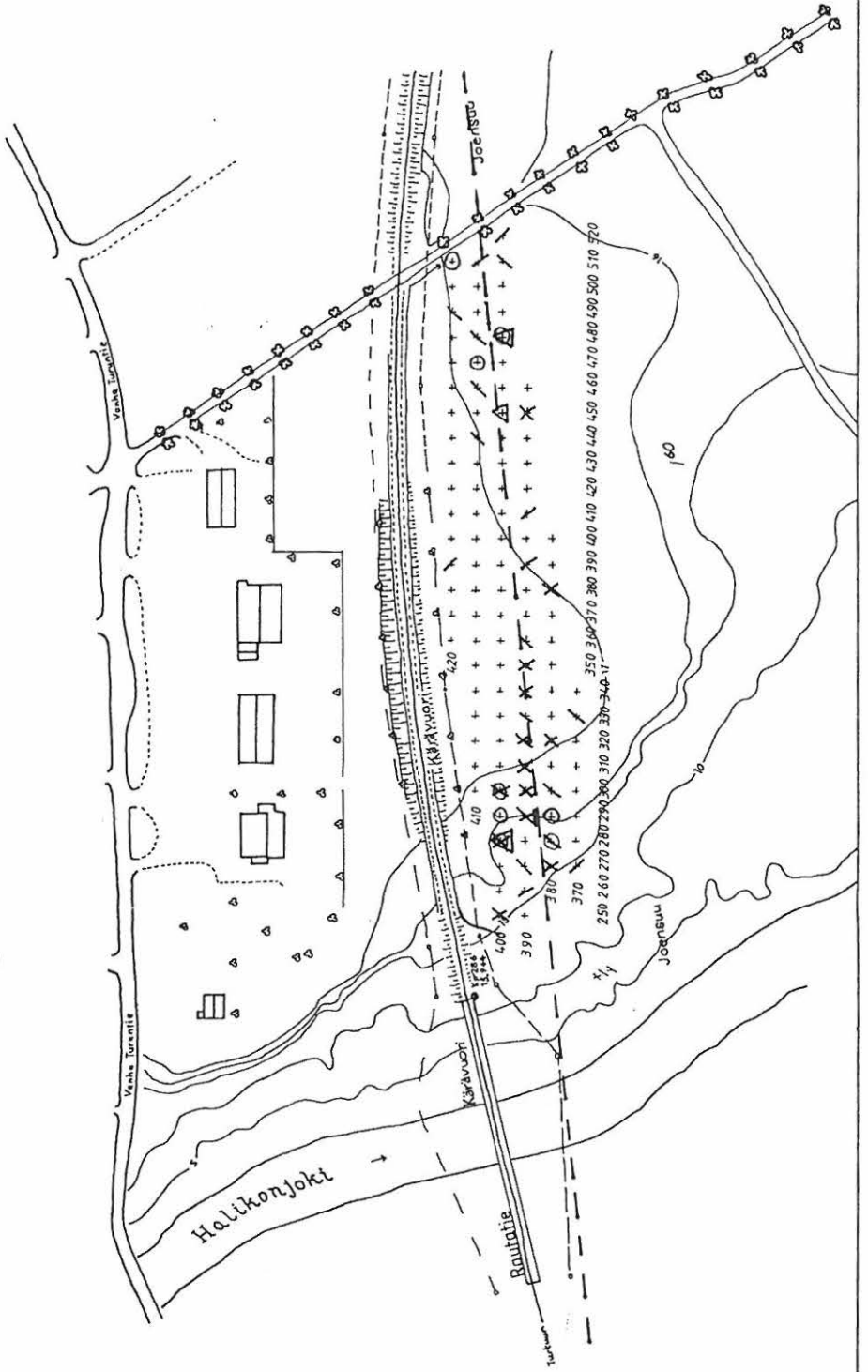
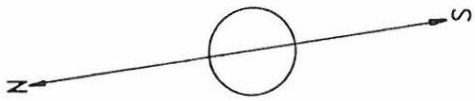
+ Koordinaattipiste



- = kynnötkerros yli 30cm ja/tai sen alla
- / = sekoihteen palanut savi / ikemaakerros
- \ = sekoitteellinen palanut savi
- = rautakauden tyyppisen keramiikan pala
- △ = punasaviastian pala
- - - = rautatien oikaisulinja



+Koordinaatipiste

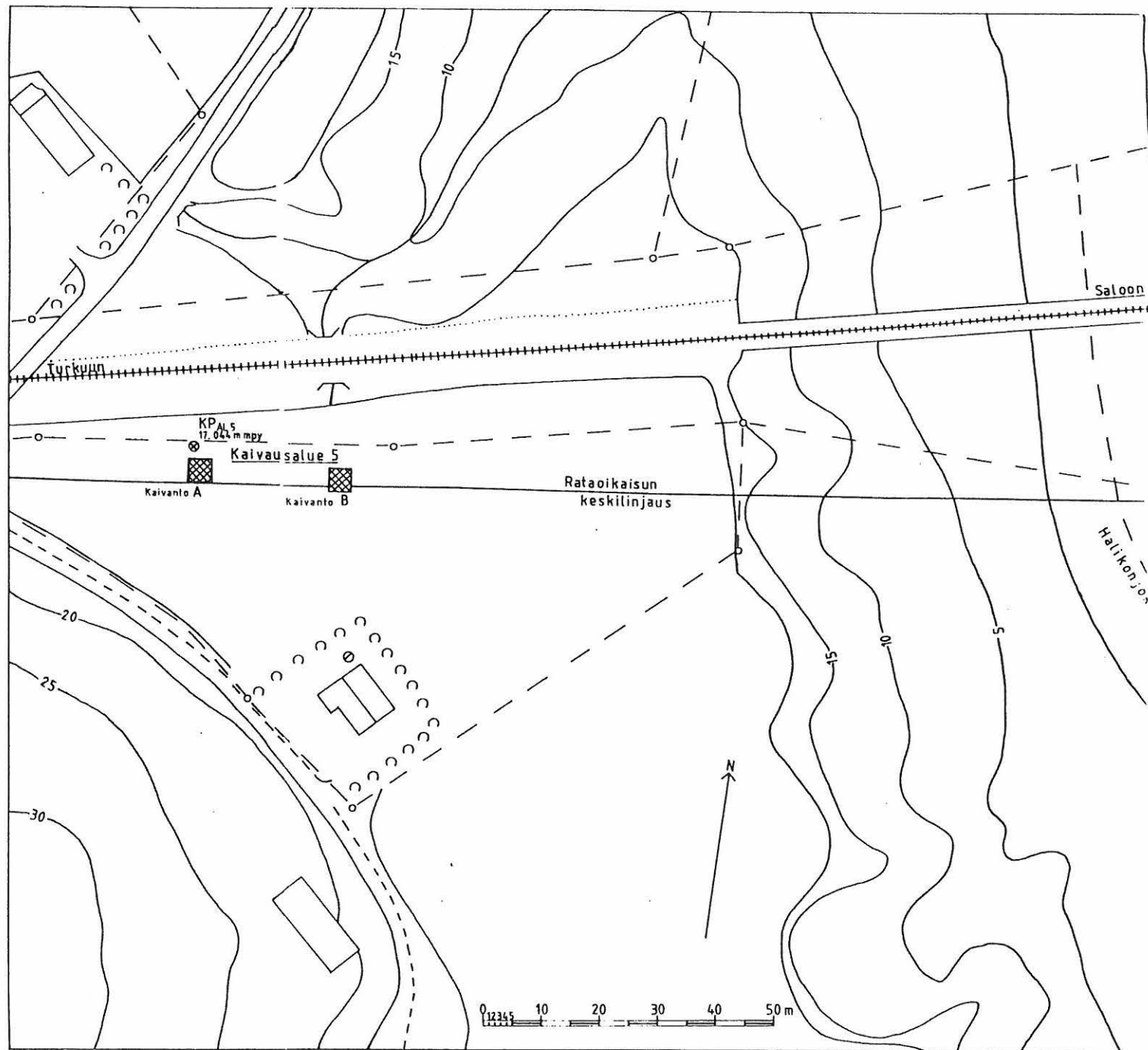


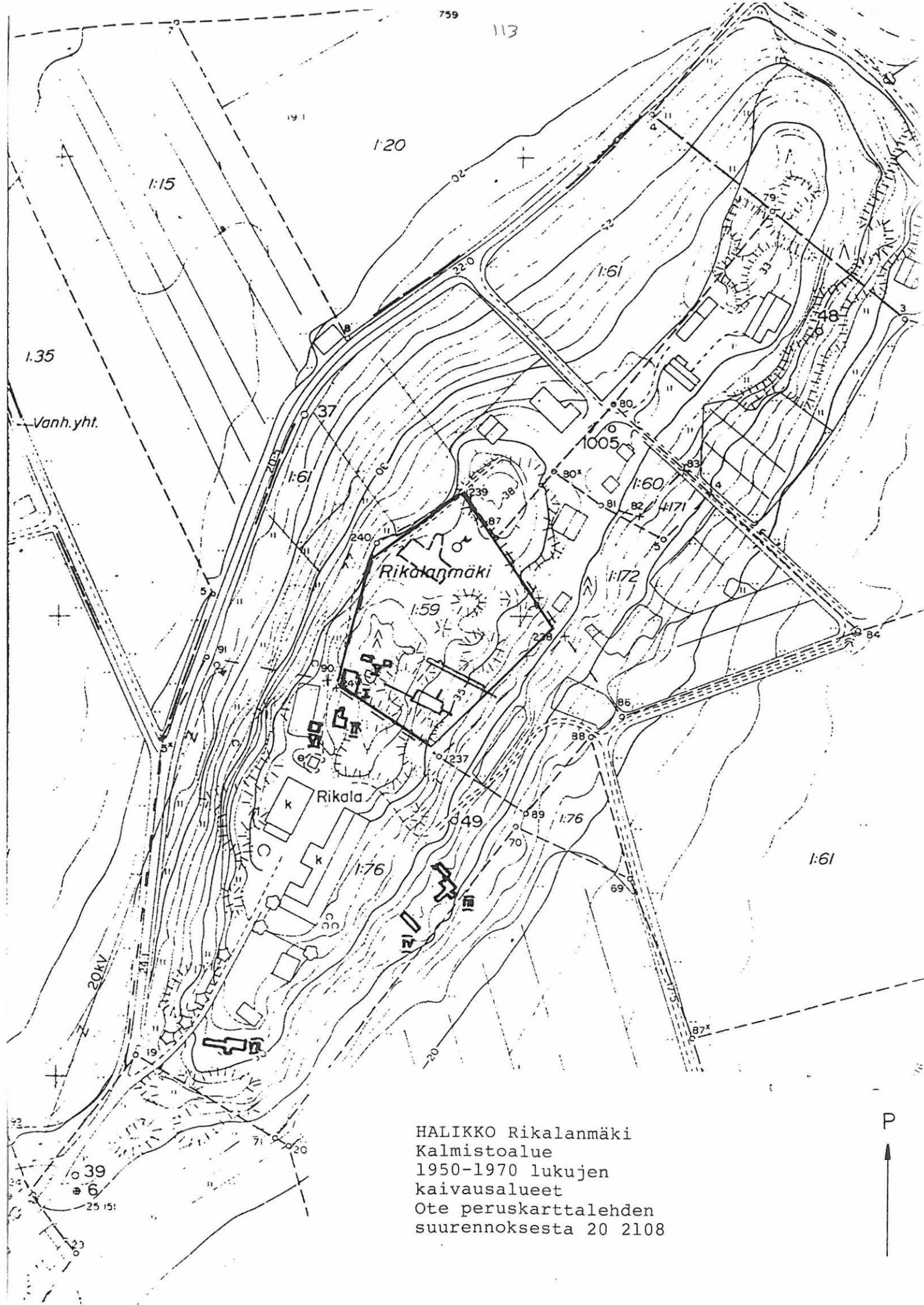
HALIKKO, RIKALA
1990 KARTTA NO 1
KAIVAUSALUE 5
YLEISKARTTA

~~MA 1:500~~

Karttapohja: VR:n Turku—Salo-radan peruspa-
rannustyön linjauskartta 1:2000

Kaivausjohtaja: E. Saloranta
Piirtäjä: M. Sipilä





HALIKKO Rikalanmäki
 Kalmistoalue
 1950-1970 lukujen
 kaivausalueet
 Ote peruskarttalehden
 suurennoksesta 20 2108



HALIKKO MÄRY ALISATULI

yleiskartta keväällä 1996
osin tuhotusta kalmistosta

~~sk 1:100~~

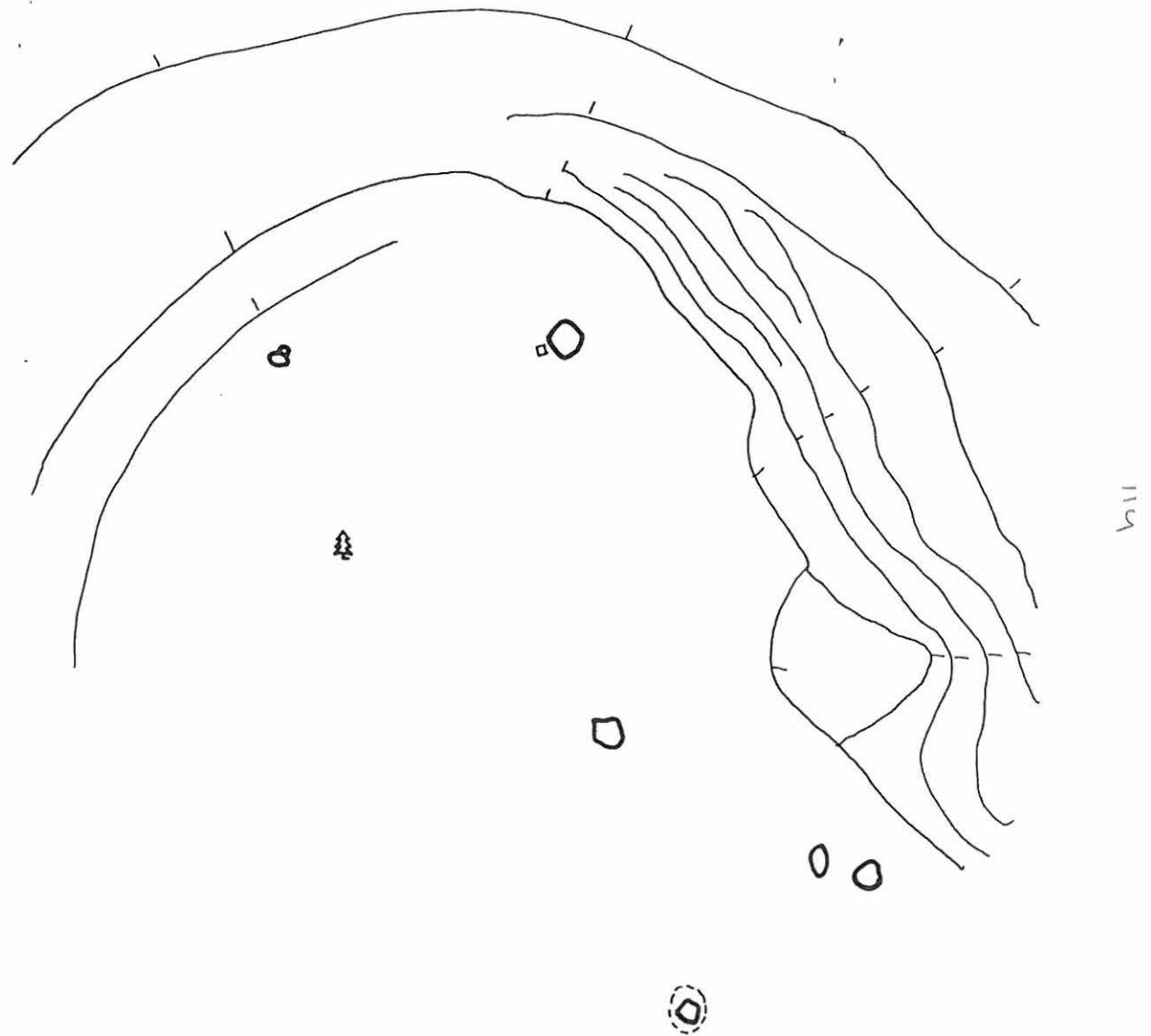


- ◻ kivi
- ◻ koekuoppa (Penttinen keväällä 1996)
- ⋯ röykkiö ?

piirt. K. Glasberg



huom. viivat kuvaavat maaston
muotoja, eivät korkeuksia



114

HALIKKO, MÄRY, URHEILUTIE 15
ANNA-LIISA HIRVILUOTO 1983

yleiskartta

~~1:200~~

4 m

● = kp = 57,85m ymp.

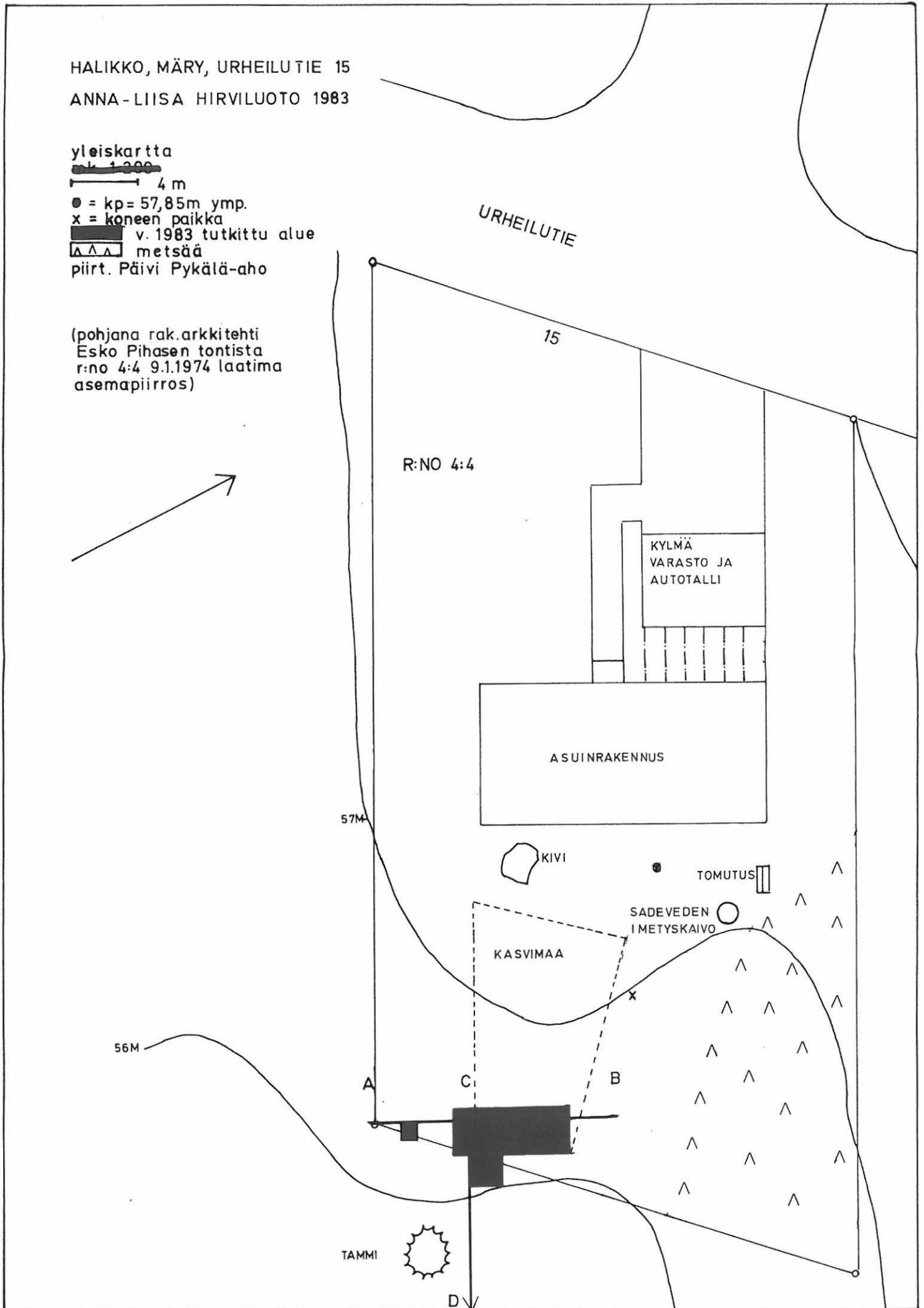
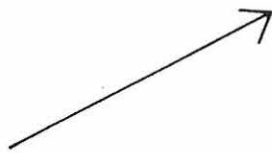
x = koneen paikka

■ v. 1983 tutkittu alue

△△△ metsää

piirt. Päivi Pykälä-aho

(pohjana rak.arkkitehti
Esko Pihasen tontista
r: no 4:4 9.1.1974 laatima
asemapiirros)



URHEILUTIE

15

R:NO 4:4

KYLMÄ
VARASTO JA
AUTOTALLI

ASUINRAKENNUS

57M

KIVI

TOMUTUS

SADEVEDEN
IMETYSKAIVO

KASVIMAA

56M

A

C

B

TAMMI

D

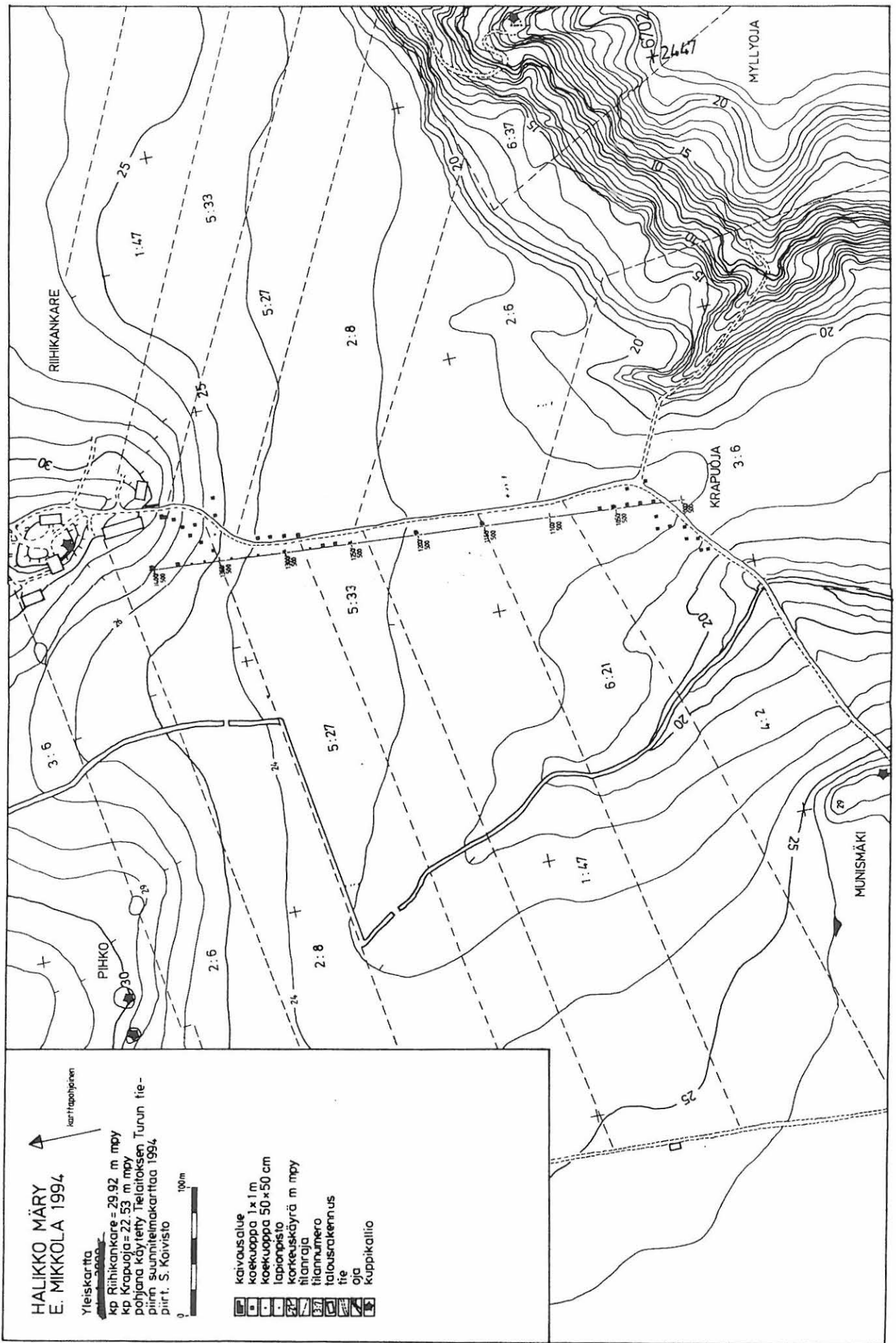
HALIKKO MÄRY
E. MIKKOLA 1994

Yleiskartta
 karttapaikojen

kp Riihikankare = 29.92 m mpy
 kp Krapuoja = 22.53 m mpy
 pohjana käytetty Tielaroksen Turun tie-
 piirin suunnitelmapakarttaa 1994,
 piirt. S. Koivisto



- kaivausalue
- koekuoppa 1x1 m
- koekuoppa 50x50 cm
- tasoituspaikka
- korkeuskäyrä m mpy
- tilanraja
- tilannumero
- talousrakennus
- tie
- oja
- kuppikallio



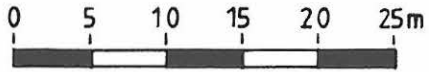
HALIKKO MÄRY MYLLYOJA

E. MIKKOLA 1994

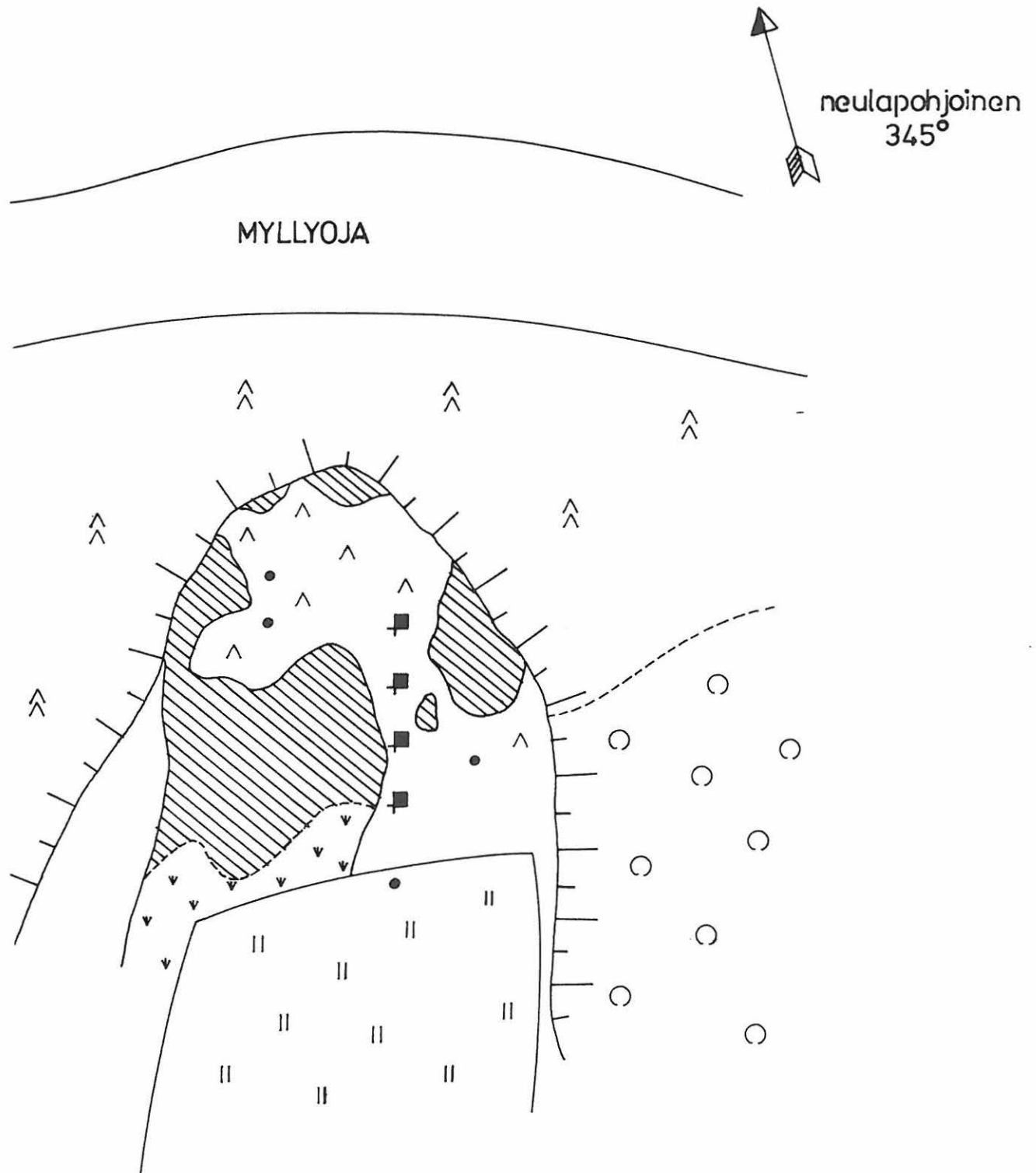
YLEISKARTTA KOEKUOPITUSALUEESTA

~~mitt. 1:500~~

piirt. P. Hamari



- | | |
|--|------------------|
| | koekuoppa |
| | lampionpisto |
| | rinne |
| | kalliopaljastuma |
| | pensaikko |
| | heinäniitty |
| | puustoa |
| | nurmi |







HALIKKO MÄRY RIIHIKANKARE E. MIKKOLA 1995

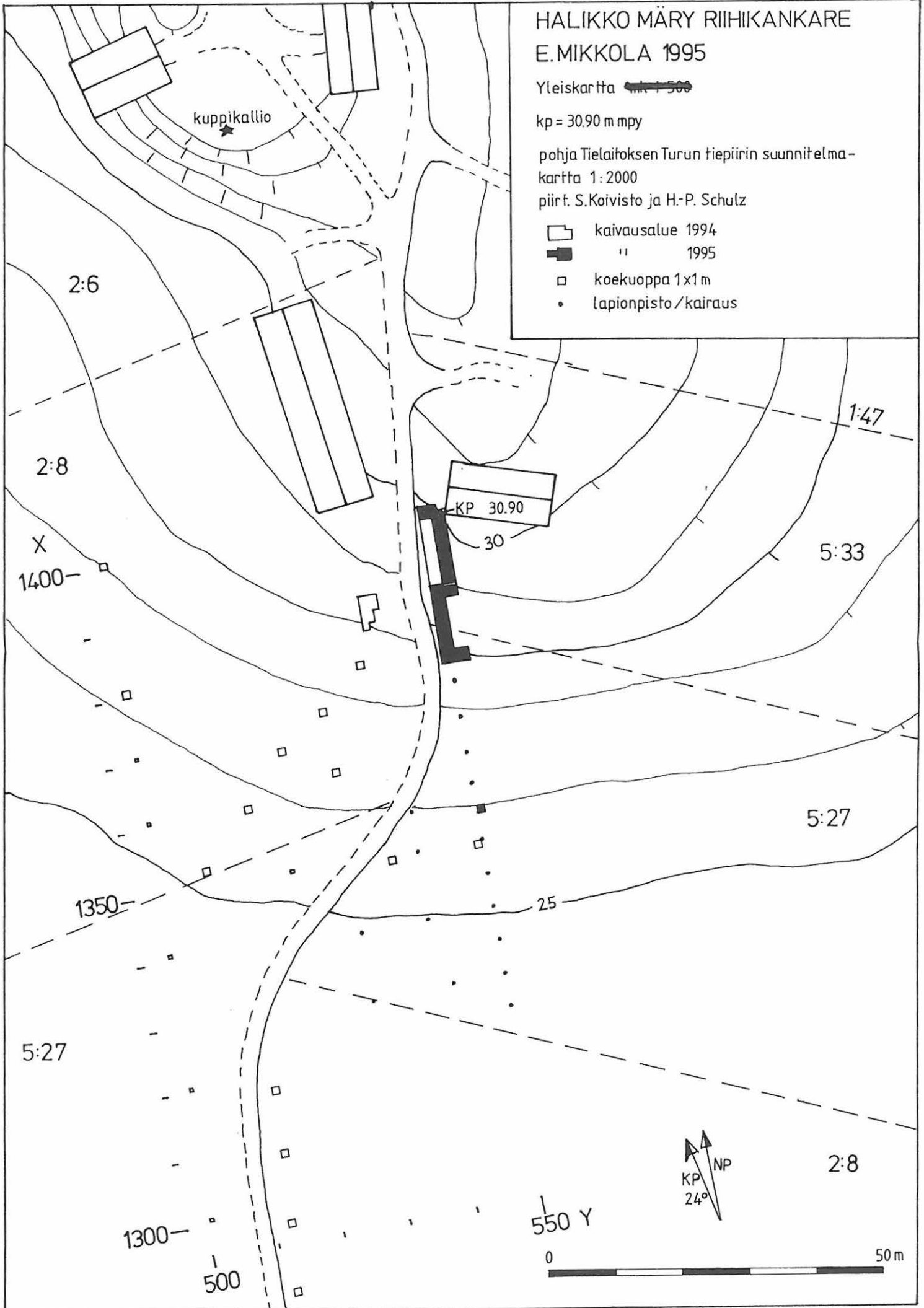
Yleiskartta ~~1:500~~

kp = 30.90 m mpy

pohja Tielaitoksen Turun tiepiirin suunnitelma-
kartta 1:2000

piirt. S.Koivisto ja H.-P. Schulz

-  kaivausalue 1994
-  " 1995
-  koekuoppa 1x1m
-  lapionpisto/kairaus



kuppikallio

2:6

2:8

X
1400-

1350-

5:27

1300-

500

KP 30.90
30

1:47

5:33

5:27

550 Y

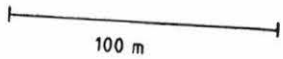
KP
24°
NP

2:8

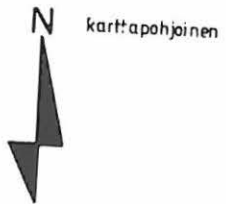
50 m

HALIKKO PAPPILA
VUOHIKALLIO
E. Mikkola 1997

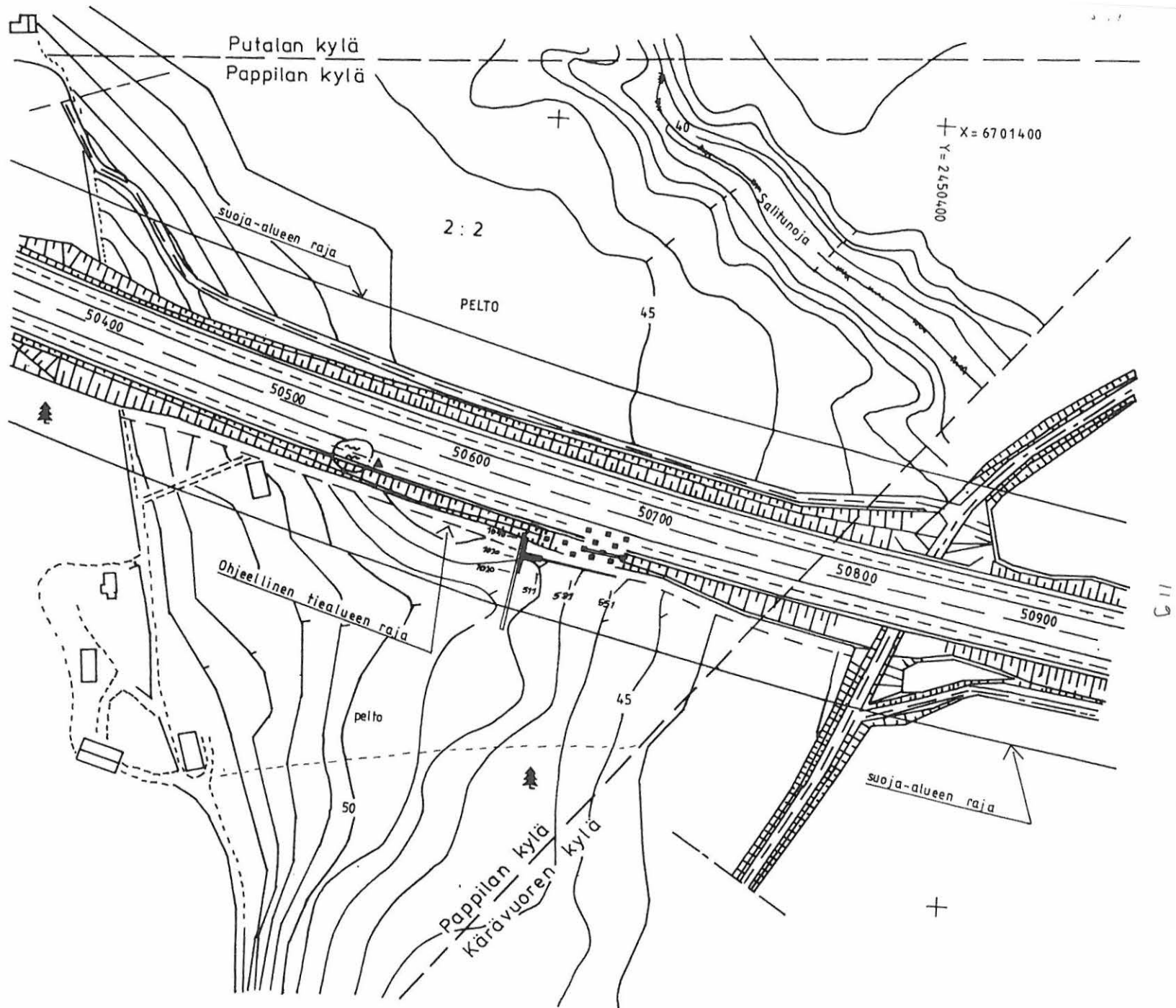
yleiskartta mk 1:2000



- v. 1996 koeja
- v. 1997 kaivausalue
- lato
- lampi
- maantie
- yksityistie
- kiintopiste
- talo



Moottoritielinjan suunnitelmakartan
pohjalta piirt. K. Glasberg



numero	kohde	kuvaus	suunta	kuvaaja	päivämäärä
40510	73 01 0018	Vuorentaka Vankkurimäki. Pronssikautinen röykkiö.	idästä	Esa Mikkola	2.9.1998
40511	73 01 0018	Vuorentaka Vankkurimäki. Pronssikautinen röykkiö.	pohjoisesta	Esa Mikkola	2.9.1998
40512	73 01 0018	Vankkurimäki. Röykkiön pohjoispuolen kuopanne. Lähikuva	lännestä	Esa Mikkola	2.9.1998
40513	73 01 0018	Vuorentaka Vankkurimäki. Pronssikautinen röykkiö.	luoteesta	Esa Mikkola	2.9.1998
40514	73 01 0018	Näkymä Vankkurimäeltä länteen Immalanjokilaaksoon.	idästä	Esa Mikkola	2.9.1998
40515	73 01 0016	Meisala Meisala. Kuppikivi.	lounaasta	Esa Mikkola	3.9.1998
40516	-	Meisala Korkiamäki. Näkymä etelän suuntaan.	pohjoisesta	Esa Mikkola	3.9.1998
40517	73 01 0015	Meisala Haukkamäki. Näkymä pronssikautiselta röykkiöltä lounaaseen.	koillisesta	Esa Mikkola	3.9.1998
40518	73 01 0015	Meisala Haukkamäki. Lännen puoleinen pronssikautinen röykkiö.	kaakosta	Esa Mikkola	3.9.1998
40519	73 01 0015	Meisala Haukkamäki. Idän puoleinen pronssikautinen röykkiö.	lounaasta	Esa Mikkola	3.9.1998
40520	73 01 0015	Meisala Haukkamäki. Mahd. kolmas pronssikautinen röykkiö eli idän puoleisen röykkiön pohjoispää.	lounaasta	Esa Mikkola	3.9.1998
40521	-	Yleiskuva Meisalan Korkiamäestä.	koillisesta	Esa Mikkola	3.9.1998
40522	-	Kaninkola Immala. Yleiskuva keihäänkärjen KM 10549:1 löytöpaikalta.	koillisesta	Esa Mikkola	3.9.1998
40523	73 01 0017	Meisala Meisala. Läntisempi peltorauniokumpare.	lounaasta	Esa Mikkola	4.9.1998
40524	73 01 0017	Meisala Meisala. Läntisempi peltorauniokumpare.	etelästä	Esa Mikkola	4.9.1998
40525	73 01 0017	Meisala Meisala. Yksityiskontakuva läntiseen kumpareen kaakkoiskulman rauniosta.	kaakosta	Esa Mikkola	4.9.1998
40526	73 01 0019	Lempilä Lempilä. Rautakautinen röykkiö.	lännestä	Esa Mikkola	4.9.1998
40527	73 01 0054	Sauvonkylä Kivilä. Yleiskuva kivikautisesta asuinpaikasta.	lounaasta	Esa Mikkola	4.9.1998
40528	73 01 0054	Sauvonkylä Kivilä. Yleiskuva kivikautisesta asuinpaikasta.	eteläkaakosta	Esa Mikkola	4.9.1998
40529	73 01 0054	Sauvonkylä Kivilä. Yleiskuva kivikautisesta asuinpaikasta.	kaakosta	Esa Mikkola	4.9.1998
40530	73 01 0056	Melkola Melkola. Näkymä kivikautiselle asuinpaikalle. Asuinpaikka heti ojan edessä.	etelästä	Maria Inkiläinen	7.9.1998
40531	73 01 0051	Märynummi Kettuojan pelto. Kivikautinen asuinpaikka. Yleiskuva.	kaakosta	Maria Inkiläinen	8.9.1998
40532	73 01 0046	Märy Pihko. Pellolla oleva 21-kuppinen kuppikivi.	lännestä	Maria Inkiläinen	9.9.1998
40533	73 01 0047	Märy Pihko Kaakanmäki. Ladon lähellä oleva 2-kuppinen kuppikivi.	lännestä	Maria Inkiläinen	9.9.1998
40534	73 01 0002	Kinnarpyöli Pyhäloukas. Pronssikautinen röykkiö.	idästä	Esa Mikkola	10.9.1998
40535	73 01 0002	Kinnarpyöli Pyhäloukas. Pronssikautinen röykkiö.	pohjoisesta	Esa Mikkola	10.9.1998
40536	73 01 0033	Muntola Isoriihenmäki. Yleiskuva polttokenttäkalmistolta Immalanjokilaaksoon.	luoteesta	Esa Mikkola	11.9.1998
40537	73 01 0003	Hevönpää Alatalo/Alimmainen. Yleiskuva kivikautisesta asuinpaikasta.	lounaasta	Esa Mikkola	15.9.1998
40538	73 01 0001	Pöylän linnavuori.	lännestä	Esa Mikkola	15.9.1998
40539	73 01 0001	Pöylän linnavuoren eteläreunan kivivallia.	idästä	Esa Mikkola	15.9.1998
40540	73 01 0027	Kihinen Puotila Tavasti. Rautakautinen asuinpaikka.	luoteesta	Esa Mikkola	17.9.1998
40541	73 01 0025	Kihinen Radanvarsi. Kuppikivi.	idästä	Esa Mikkola	17.9.1998
40542	73 01 0026	Kihinen Puotila Wuorenrinta. Kaskarin omakotitalon pihamaan nokimaat.	etelästä	Esa Mikkola	17.9.1998
40543	73 01 0027	Kihinen Puotila Tavasti. Rautakautinen asuinpaikka. Kuvattuna museosillan vierestä.	kaakosta	Esa Mikkola	17.9.1998
40544	73 01 0026	Petersenin H-tyyppin miekka ja pronssinen karhunhammasriipus. Puotila Wuorenrinta.		Esa Mikkola	17.9.1998
40545	73 01 0026	kuten 40544		Esa Mikkola	17.9.1998
40546	73 01 0026	Pronssinen karhunhammasriipus. Löytynyt Kihistenmäestä Puotilan Wuorenrintan tilan pihamaalta.		Esa Mikkola	17.9.1998
40547	73 01 0026	Kihinen Puotila Wuorenrinta. Profiilin 1 itäpää.	etelästä	Minna Falck	22.9.1998
40548	73 01 0026	Kihinen Puotila Wuorenrinta. Profiilin 1 länsipää.	etelästä	Satu Perälä	22.9.1998
40549	73 01 0026	Kihinen Puotila Wuorenrinta. Profiilin 2 pohjoispää.	lännestä	Minna Falck	22.9.1998
40550	73 01 0026	Kihinen Puotila Wuorenrinta. Profiilin 2 eteläpää.	lännestä	Minna Falck	22.9.1998
40551	-	Hajala Majanen. Luonnonkivikko, jota maanomistaja pitää röykkiönä.	idästä	Esa Mikkola	25.9.1998
40552	73 01 0036	Yttelä Lampola 2. Rautakautinen asuinpaikka.	etelästä	Esa Mikkola	29.9.1998
40553	73 01 0038	Yttelä Lampola (Markulan rajalla). Kuppikivi.	luoteesta	Maria Inkiläinen	29.9.1998
40554	73 01 0013	Ruska Protkeli eli Prookeli. Pronssikautinen röykkiö.	lännestä	Esa Mikkola	30.9.1998
40555	73 01 0033	Muntola Isoriihenmäki. Kuppikallion kupit.	luoteesta	Maria Inkiläinen	30.9.1998
40556	73 01 0033	Muntola. Yleiskuva rautakautisesta muinaisjäännsaluksesta. Kuppikallio aitan edessä.	luoteesta	Maria Inkiläinen	30.9.1998
40557	73 01 0027	Puotila Puotila. Olavi Tavastin maalla sijaitsevaa kuppikalliota dokumentoimassa Satu Perälä. Taustalla Halikon kirkko.	lännestä	Esa Mikkola	2.10.1998
40558	73 01 0027	Sama kuppikallio kuin kuvassa 40557.	idästä	Esa Mikkola	2.10.1998
40559	73 01 0027	Puotila Puotila. Lotta Tavastin tontilla sijaiseva kuppikivi.	idästä	Esa Mikkola	2.10.1998
40560	73 01 0027	Kuten diassa 40559. Kuppien reunat merkitty valkoisella liidulla.	idästä	Esa Mikkola	2.10.1998
40561	73 01 0027	Dioissa 40559 ja 40560 kuvattu kuppikallio hieman kauempaa. Taustalla L. Tavastin rakennustyömaa.	idästä	Esa Mikkola	2.10.1998
40562	73 01 0022	Rikala Kylämäki. Kuppikivi itärinteellä. Kuvan keskellä olevassa n. 1,5 m halkaisijaltaan olevassa siirtolohkareessa on yksi melko heikosti erottuva mutta selvä kuppi. Kuppi on kiven korkeimmassa kohdassa jäkälään peittyneenä.	idästä	Esa Mikkola	5.10.1998
40563	73 01 0022	Rikala Tuominen. Yleisnäkömä ruumiskalmistolta Kihistenmäelle.	kaakosta	Esa Mikkola	6.10.1998
40564	73 01 0022	Rikala Tuominen. Yleiskuva ristretkiaikaisesta ruumiskalmistosta. Kuvassa Satu perälä ja Minna Falck.	koillisesta	Esa Mikkola	6.10.1998
40565	73 01 0012	Kokkila Tammenpää. Pronssikautinen röykkiö.	lounaasta.	Esa Mikkola	6.10.1998
40566	73 01 0026	Puotila Wuorenrinta. H-tyyppin miekka osittain konservoituna.		Minna Lampinen	
40567	73 01 0026	Em. miekan nupin pronssilevykoristelu osittain esiin otettuna.		Minna Lampinen	
40568	73 01 0026	Pronssilevyinnoitusta miekan väistimessä.		Minna Lampinen	
40569	73 01 0026	Röntgenkuva miekan säiläkirjoituksesta.		Minna Lampinen	
40570	73 01 0026	Puotila Wuorenrinta. Hopearisti, jonka lenkissä langan jäänteitä. Etupuoli.		Minna Lampinen	

40571	73 01 0026	Puotila Wuorenrinta. Hopearisti, jonka lenkissä langan jäänteitä. Kääntöpuoli.	Minna Lampinen
40572	73 01 0026	Puotila Wuorenrinta. Kolme pronssista karhunhammasriipuista.	Minna Lampinen
40573	73 01 0026	Puotila Wuorenrinta. Rautainen sirppi, nuolenkärki, rautakoukku sekä neliskanttinen palmittikuvioinen pronssihela, sulanutta pronssia ja puhkonaisen pronssiriipuksen (vrt. Kivikoski Abb. 781) kappale.	Minna Lampinen

Negatiivinumero	Mj-tuumus	Kuvaus	Kuvaussuunta	Kuvaaja	Päivämäärä
nro 112902	073 01 0018	Vuorentaan Vankkurmäen pronssikautinen röykkiö.	idästä	Esa Mikkola	2.9.1998
nro 112903	073 01 0018	Vuorentaan Vankkurmäen pronssikautinen röykkiö.	luoteesta	Esa Mikkola	2.9.1998
nro 112904	073 01 0018	Vuorentaan Vankkurmäen pronssikautinen röykkiö.	luoteesta	Esa Mikkola	2.9.1998
nro 112905	073 01 0018	Vuorentaan Vankkurmäen pronssikautinen röykkiö.	pohjoisesta	Esa Mikkola	3.9.1998
nro 112906	073 01 0015	Meisalan Haukkamäen pronssikautinen röykkiö nro 1.	pohjoisesta	Esa Mikkola	3.9.1998
nro 112907	073 01 0015	Meisalan Haukkamäen pronssikautinen röykkiö nro 2. Yksityiskohtakuva röykkiön pohjoisosassa sijaitsevasta kuopanteesta.	kaakosta	Esa Mikkola	3.9.1998
nro 112908	073 01 0015	Meisalan Haukkamäen pronssikautinen röykkiö nro 1. Yksityiskohtakuva röykkiöstä, jossa Maria Inkiläinen toimittaa mittakaavatikun virkaa. Taustalla näkyy röykkiö nro 2.	koillisesta	Esa Mikkola	3.9.1998
nro 112909	löytöpaikka	Kaninkola Immala. Immalan tila jonka vieressä on sikalarakennus, jonka perustustöissä vuonna 1932 löytyi 100-luvulle ajoittuva keihäänkärki KM 10549:1. Tilan puutarhasta on löytynyt aiemmin soikea tuluskivi KM 9276:6.	lännestä	Esa Mikkola	4.9.1998
nro 112910	073 01 0019	Lempilä Lempilä. Mahdollisesti rautakautisen röykkiön länsipää.	koillisesta	Esa Mikkola	4.9.1998
nro 112911	073 01 0054	Sauvonkylä Martinoja Kivilä. Yleiskuva kivikautisesta asuinpaikasta. Taustalla Kivilän päärakennus.	luoteesta	Esa Mikkola	4.9.1998
nro 112912	073 01 0054	Sauvonkylä Martinoja Kivilä. Kivikautinen asuinpaikka kuvattuna Kivilän talon kumalta. Taustalla Martinojan notkelma.	eteläkaakko	Esa Mikkola	4.9.1998
nro 112913	073 01 0054	Sauvonkylä Martinoja Kivilä. Kivikautinen asuinpaikka kuvattuna eteläpuoliselta peltoaukealta.	kaakosta	Esa Mikkola	4.9.1998
nro 112914	073 01 0054	Sauvonkylä Martinoja Kivilä. Kivikautinen asuinpaikka kuvattuna eteläpuoliselta peltoaukealta.	koillisesta kaakkoon	Maria Inkiläinen	8.9.1998
nro 112915	073 01 0051	Nummi Kettuojan pelto. Panoraama kivikautisesta asuinpaikasta. Osa 1.	koillisesta lounaaseen	Maria Inkiläinen	8.9.1998
nro 112916	073 01 0051	Nummi Kettuojan pelto. Panoraama kivikautisesta asuinpaikasta. Osa 2.	kaakosta luoteeseen	Maria Inkiläinen	8.9.1998
nro 112917	073 01 0051	Nummi Kettuojan pelto. Panoraama kivikautisesta asuinpaikasta. Osa 3.	etelästä pohjoiseen	Maria Inkiläinen	8.9.1998
nro 112918	073 01 0051	Nummi Kettuojan pelto. Panoraama kivikautisesta asuinpaikasta. Osa 4.	kaakosta	Maria Inkiläinen	8.9.1998
nro 112919	073 01 0051	Nummi Kettuojan pelto. Yleiskuva kivikautisesta asuinpaikasta.	lännestä	Maria Inkiläinen	8.9.1998
nro 112920	073 00 0005	Nummi Sianoja. Mahdollinen asuinpainanne tai soraonottokuoppa. Esa Mikkola mittakeppinä.	lännestä	Maria Inkiläinen	8.9.1998
nro 112921	073 01 0046	Märy Pihko. 21-kuppinen kuppikivi Pihkon tilan pellossa.	etelästä	Maria Inkiläinen	8.9.1998
nro 112922	073 01 0047	Märy Kaakanmäki. Kaksi epämääräistä uhrikuppia vanhan ladon perustuksissa käytetyssä kivessä.	etelästä	Esa Mikkola	9.9.1998
nro 112923	073 01 0050	Ala-Häävälä Sikamäki. Mesoliittisen asuinpaikan yleiskuva. Löytöjä niin traktoritieltä kuin lännen puoleisesta ojanpenkasta.	lounaasta	Maria Inkiläinen	10.9.1998
nro 112924	löytöpaikka	Kaninkola Ketola. Vasarakirveen KM 23615:1 löytöpaikka kuvattuna viereiseltä korkealta mäeltä. Löytöpaikka kuvan oikeassa reunassa olevan mäen edustalla savipellossa.	luoteesta	Esa Mikkola	10.9.1998
nro 112925	073 01 0002	Kinnarpyöli Pyhäloukas. Pohjoisen puoleinen pronssikautinen röykkiö.	lounaasta	Esa Mikkola	10.9.1998
nro 112926	073 01 0002	Kinnarpyöli Pyhäloukas. Etelän puoleinen pronssikautinen röykkiö.	pohjoisesta	Maria Inkiläinen	10.9.1998
nro 112927	073 01 0005	Hajala Ilola Yläpelto. Kivikautinen asuinpaikka.	etelästä	Kristiina Mannermaa	15.9.1998
nro 112928	073 01 0003	Hevonpää Alatalo. Alatalon (Alimmaisen) pelto. Kivikautinen asuinpaikka.	luoteesta	Kristiina Mannermaa	15.9.1998
nro 112929	073 01 0003	Hevonpää Alatalo. Alatalon (Alimmaisen) pelto. Kivikautinen asuinpaikka.	pohjoisesta	Kristiina Mannermaa	15.9.1998
nro 112930	073 01 0003	Hevonpää Alatalo. Alatalon (Alimmaisen) pelto. Kivikautinen asuinpaikka.	idästä	Esa Mikkola	15.9.1998
nro 112931	073 01 0001	Böylän Linnanmäen eteläreunan kivivallia.	etelästä	Esa Mikkola	15.9.1998
nro 112932	073 01 0001	Böylä Linnanmäki. Linnanmäen laen lounaiskulmassa sijaitseva kivikasa. Ilmeisesti luonnonrakka.	etelästä	Esa Mikkola	15.9.1998
nro 112933	073 01 0001	Böylä Linnanmäki. Linnanmäen laen lounaiskulmassa sijaitseva kivikasa. Ilmeisesti luonnonrakka. Lähikuva.	etelästä	Esa Mikkola	15.9.1998
nro 112934	073 01 0001	Böylän Linnanmäen vallitusta.	kaakosta	Esa Mikkola	17.9.1998
nro 112935	073 01 0027	Puotila Puotila. Rautakautinen asuinpaikka kuvattu Halikon museosillan vierestä. Kuvan keskellä näkyy Puotilan päärakennus, jonka edessä sijaitsee 4 kuppikalliota ja asuinpaikka.		Esa Mikkola	17.9.1998
nro 112936	073 01 0026	Puotilan Wuorenrinnasta löydetty H-tyypin miekka ja pronssinen karhunhammasriipus.		Esa Mikkola	17.9.1998
nro 112937	073 01 0026	Wuorenrinnan miekan nuppi lähikuvassa.		Esa Mikkola	17.9.1998
nro 112938	073 01 0026	Pronssinen karhunhammasriipus lähikuvassa.	etelästä	Esa Mikkola	21.9.1998
nro 112939	073 01 0026	Puotila Wuorenrinta. Profili 1:n itäosa.	etelästä	Esa Mikkola	21.9.1998
nro 112940	073 01 0026	Puotila Wuorenrinta. Profili 1:n länsiosa	etelästä	Esa Mikkola	21.9.1998
nro 112941	073 01 0026	Puotila Wuorenrinta. Profili 1 kokonaisuudessaan.	lännestä	Esa Mikkola	22.9.1998

nro 112942	073 01 0026	Puotila Wuorenrinta. Yksityiskohtakuva Wuorenrintan talon luoteiskulmalta, josta suurin osa löydöistä saatiin talteen. Löydyinään mm. viikinkiaikainen miekka, kolme pronssista karhunhammasriipusta, hopeinen ristiriipus ja veneen niittinauloja.	länneestä	Satu Perälä	22.9.1998
nro 112943	073 01 0026	Puotila Wuorenrinta. Profili 2:n pohjoisosa.	länneestä	Satu Perälä	23.9.1998
nro 112944	073 01 0026	Puotila Wuorenrinta. Profili 2:n eteläosa	idästä	Esa Mikkola	25.9.1998
nro 112945	luonnonm.	Hajala Majanen. Luonnonkiveys, joka esiteltiin inventoijalle røykkiönä.	pohjoisesta	Esa Mikkola	28.9.1998
nro 112946	073 01 0011	Angelniemi Kaxunge Hakoniitty. Pronssikautisen røykkiön pohjakiveys.	etelästä	Esa Mikkola	28.9.1998
nro 112947	073 01 0036	Yttelä Lampola 2. Kuppikallio. (Poutiaisen inventointikertomuksessa 1989 kohde 8 Lampola 1)	idästä	Esa Mikkola	28.9.1998
nro 112948	073 01 0036	Yttelä Lampola 2. Asuinpaikka ulkorakennuksen kaakkoiskulmassa.	kaakosta	Maria Inkiläinen	28.9.1998
nro 112949	073 01 0037	Yttelä Lampola 3. Kuppikallio Lampolaan vievän tien ja peltotien risteyksessä.	idästä	Maria Inkiläinen	28.9.1998
nro 112950	073 01 0037	Yttelä Lampola 3. Yleiskuva asuinpaikasta. Kuppikallio pilkottaa ruohon seasta kuvan keskellä. Kuvan vasemmassa laidassa Lampola 2:n asuinpaikka portin pielessä..	luoteesta	Maria Inkiläinen	28.9.1998
nro 112951	073 01 0038	Yttelä Lampola 4. Kuppikivi Lampolan ja Markulan tilojen rajalla. Kalliopaljastumassa 14 pientä, syvää mutta selkeää kuppia. Kupprien reunat merkitty liidulla.	pohjoisesta	Maria Inkiläinen	30.9.1998
nro 112952	073 01 0022	Hirvikallio Rikalanmäki Kajjankallio 1. Kuppikallio, jossa 1 selvä ja kolme epäselvempää kuppia. Kuppikallio sijaitsee Linnamäntien varrella olevan ladon lounaiskulmalla.	luoteesta	Maria Inkiläinen	30.9.1998
nro 112953	073 01 0022	Kajjankallion alueella sijaitseva epämääräinen kivikasa.	etelästä	Esa Mikkola	30.9.1998
nro 112954		Kajjankallion alueella sijaitsevassa kalliopaljastumassa oleva epämääräinen kuppi. Ei ole luokiteltu muinaisjäännökseksi.	länneestä	Esa Mikkola	30.9.1998
nro 112955	073 01 0013	Ruska Prookeli eli Protkei. Pronssikautinen røykkiö.	luoteesta	Maria Inkiläinen	30.9.1998
nro 112956	073 01 0033	Muntolan (Montola) Isorihnenmäen eteläpuolella sijaitsevan kalliopaljastuman uhrikuppi, joita on todennäköisimmin lisää sammaleen ja lahonneiden aidanseipäiden alla.	länneestä	Esa Mikkola	3.10.1998
nro 112957	073 01 0027	Puotila Puotila Tavasti 4. Kuppikallio (kohdetunnus 5). Satu Perälä dokumentoimassa kuppikalliota, jossa 33 kuppia. Taustalla näkyy Halikon kirkon länsipääty ja kellotapuli.	länneestä	Esa Mikkola	3.10.1998
nro 112958	073 01 0027	Puotila Puotila Tavasti 4. Kuppikallio.		Esa Mikkola	3.10.1998
nro 112959	073 01 0027	Puotila Puotila Tavasti 2. Kuppikallio (kohdetunnus 3). Yksityiskohtakuva kupeista. Kupprien halkaisija on noin 6 cm ja syvyys noin 1,5 cm.	länneestä	Esa Mikkola	4.10.1998
nro 112960	073 01 0027	Puotila Puotila Tavasti 3. Kuppikallio (kohdetunnus 4). Kuppeja 17 tai 18. Lotta Tavastin uudisrakennuksen nurkalla.	lounaasta	Esa Mikkola	5.10.1998
	073 01 0022	Hirvikallio Rikalanmäki. Kuppikivi (kohdetunnus 5)			



neg. 112931

Böylän linnamäki. Linnamäen laen lounaiskulmassa sijaitseva kivikasa, joka on ilmeisesti luonnonkiviikko. Kuvattu etelästä. Kuva Esa Mikkola.



neg 112933

Böylän linnamäen lounaisreunan kivikallia kuvattuna etelästä. Kuva Esa Mikkola.



Neg 112 924
Kinnarpyöli Pyhäloukas. Pohjoisen puoleinen rökkiö kuvattuna luoteesta. Kuva Esa Mikkola.



Neg 112 925
Etelänpuoleinen pronssikautinen rökkiö kuvattuna lounaasta. Kuva Esa Mikkola.



Neg 112 928

Alatalon eli Alimmaisen talon pelto, jonka yläosassa sijaitsee entuudestaan tuntematon kivikautinen asuinpaikka. Kuvattu luoteesta. Kuva Kristiina Mannermaa.



Neg 112 927

Näkymä Alatalon kivikautiselta asuinpaikalta Vainionjoen laaksoon. Kuvattu etelästä. Kuva Kristiina Mannermaa.

Halikko [11] Kaksunge Hakoniitty



Neg 112 945

Hakoniityn pronssikautisen röykkiön pohjakiveys.
Kuten kuvasta näkyy, on röykkiön pohja erittäin
huonossa kunnossa. Sen viereen on kasattu sepeli-
sora, jonka levitys saattaa vaurioittaa röykkiön
pohjaa. Röykkiö sijaitsee tilan raunarakennuksen
koillispuolella. Kuva pohjoisesta. Kuva Esa Nikkola.



Neg 112 9544

Ruskan Protkelin eli Saaren metsän pronssikautinen
röykkiö kuvattuna lännestä. Kuva Esa Mikkola.



Neg 112 905

Meisalan Haukkamäen
pronssikautinen rökkiö
no 1 kuvattuna pohjoisesta.
Kuva Esa Mikkola




Neg 112 906

Meisalan Haukkamäen
pronssikautinen rökkiö
no 2 yksityiskohta
kuvattuna pohjoisesta.
Painanne voi olla myös
resentti. Kuva Esa Mikkola.



Neg 112 907

yleiskuva rökkiöstä no 1.
Maria Inkiläinen toimii
mittatikkuna. Taustalla
käärnä rökkiö no 2.
Kuvattu kaakosta. Kuva
Esa Mikkola.



Neg 112 902

Pronssikautinen röykkiö kuvattuna idästä.
Kuva Esa Mikkola.



Neg 112 903

Sama röykkiö kuvattuna luoteesta. Kuva Esa Mikkola.



Neg 112 904

Vuorentaan Vankkurimäen pronssikautinen rökkiä
kurattuna pohjoisesta. Kuva Eira Mikkola.



Neg 112 909

Lempilän mahdollisesti rautakautisen röykkiön
länsipääty. Röykkiötä ei ole tutkittu, joten
sen ajoitus perustuu rannankorkeuteen.
Kuvaatti lännestä. Kuva Esa Mikkola.



Neg 112 951

Hirvikallio Rikalanmäki Kaijankallio 1 (kohde 6).
Kuppikallio Linnanmäentien varressa Rikalanrantaan
parkkipaikan vastapäätä olevan punaisen ladon
lounaiskulmalla. Silokalliossa on ylsi selvä ja kolme
matalampaa kuppia. Kuvattu zohjoitetta. Kuva
Maria Juhilainen.



Neg 112 960

Rikalanmäen kuppikivi (kohde 5) kuvattuna lounaasta.
Kuppikivi sijaitsee Rikalanmäen etelärinteessä Armfeltin
tallien kohdalla melko lähellä nykyistä pellon reunaa.
Kysessä on siirtolohkare, jonka ympärillä kasvaa
runsaasti radelmaa. Kuva Esa Mikkola.

Halikko [26] Wuorenrinta



Neg 112 941

Yleiskuva H-tyyppin miekan, hopeisen ristiripuksen ja kolmen pronssisen karhunhammasriipuksen löytöpaikasta Karharin omakotitalon luoteisnurkasta. Kuvattu lännestä.
Kuva Esa Mikkola.



Neg 112 935

Wuorenrintan tilalta löydetyt karhunhammasriipus ja H-tyyppin miekka. Kuva Esa Mikkola.

Halikko [26] Wuorenrinta



Neg 112 940

Wuorenrinnan profiili 1
(länsi-itä) kokonaisuudessaan.
Huom. liisimäinen rakenne,
jonka yläpuolelta löytyi
rautainen sirppi profiilin-
oikaisussa. Kuvattu etelästä.
Kuva Esa Mikkola.



Neg 112 938

Profiili 1:n itäosa. Kuvan
kerkellä liisimäinen rakenne.
Kuvattu etelästä. Kuva
Esa Mikkola.



Neg 112 942

Profiili 2 (pohjois-etelä)
pohjoisosa. Kuvattu
lännestä. Kuva Satu Perätä.

Neg 112 934

Yleiskura Puotilan alueesta
Halikon museosillan kypsesta
kuvattuna (kaakosta). Kuva
Esa Mikkola.



Neg 112 958

Puotila Puotila, kohde 3 eli
Tavasti 2. Kuppikallio lottan
Tavastin omakotitalon
pihassa, kuvattu idästä.
Kuva Esa Mikkola.



Neg 112 957

Puotila. Puotila Tavasti 4.
Kuppikallio, jossa yli 30
kuppia kuvattuna lännestä.
Kuva Esa Mikkola.





Neg 112 955

Muntolan Isoriihenmäen eteläpuolisesta kalliopal-
jätelmästä löytynyt uhrikuppi kuvattuna luoteesta.
Kuva Maria Inkiläinen.



Neg 112 946
Yhtenä Lampola 2. Kuppikallio. Kuvattu etelästä.
Kuva Esa Mikkola.



Neg 112 947
Yhtenä Lampola 2. rautakauden asu sijaitsee kuvan
keskellä olevan ulkorakennuksen kaakkoisnurkalla.
Paikka on entuudestaan tunteator. Kuvattu idästä.
Kuva Esa Mikkola.



Neg 112 949

Lampola 3. Taustalla näkyy Lampola 2. Kuvattu idästä. Kura Maria Inkiläinen.



Neg 1129 48

Lampola 3:n kuppikallio, joka sijaitsee Lapolaan vievän tien ja Markulaan vievän peltotien risteyksessä. Kuppi erottuu heikosti, vaikka sen reunat on liiduttu. Kuvattu kaakosta. Kura Maria Inkiläinen.



Neg 112 950

Lampola 4:n kuppikallio, joka sijaitsee Lampolan tilalta etelään aivan Markulan tilan rajalla. Kupit, joita on 14 kpl, ovat pieniä mutta syviä. Kuvattu luoteesta. Kuva Maria Inkiläinen.



Neg 112 920

Pihkon yli 20-kuppinen kivi. Kuvattu lännestä.
Kura Maria Jnkiläinen.



Neg 112 922

Yleiskuva mesolittiselta asuinpaikalta. Löytöjä niin traktoritieltä kuin tien vasemman (itänsi) puolen oja-profiilissa. Kuvattu etelästä. Kuva Esa Mikkola.



Neg 112 914

Kettuojan pellon kiinkautista asuinpaikasta etelään
avautuva näkymä. Kuvattu koillisesta. Kuva Maria
Inkiläinen.



Neg 112 918

Kettuojan pellon kiinkautisen asuinpaikan yleiskuva.
Kuvattu kaakosta. Kuva Maria Inkiläinen.



Neg 112 910

Yleiskuva kivik. asp:sta, joka sijaitsee talon pihapiirissä. Löytyjä lähinnä talon itäpuolella sijaitsevassa perunamaassa, josta aiemmin löydetty kiviesineitä. Kuvattu koillisesta. Kuva Esa Mikkola.



Neg 112 911

Kuten yllä. Kuvattu talon päädystä - luoteesta. Kuva Esa Mikkola.



Neg 112 912

Näkymä kivi-kautista asuinpaikasta etelään. Kuvattu pohjoisesta. Kuva Esa Mikkola.

Painamattomat lähteet

Mikkola, E. 1996: Halikon ja Salon rautakautinen asutus - sijoittuminen, paikanvalinta ja luonnonympäristö. Pro gradu -tutkielma Helsingin yliopiston arkeologian laitoksella.

Museoviraston arkeologian osaston topografisen arkiston kaivaus-, inventointi- ja tarkastuskertomukset sekä esihistoriallisten esineiden pääluettelo

Painetut yleiset lähteet ja alueen tutkimukseen liittyvää kirjallisuutta

Aartolahti, T. 1973: *The Morphology and Development of the River Valleys in Southwestern Finland*. Annales Academiae Scientiarum Fennicae. Series A III:116. Helsinki.

Björck, A. 1883: Kiinteitä muinaisjäänöksiä Halikon kihlakunnasta. *SMYA VI*. Helsinki. (35-80)

Hirviluoto, A.-L. 1992: Esihistoriallisen ajan Halikko. *Halikon historia I*. Jyväskylä (13-150)

Kivikoski, E. 1941: Kappale Salon seudun rautakautta. *SM 1941*. Helsinki.

Kivikoski, E. 1973: *Die Eisenzeit Finnlands*. Bildwerk und Text. Neuauflage. Helsinki

Lehtinen, L. & Kirkinen T. 1998: Kerimäki-Savonlinnan kuppikivien ajoitus karttojen perusteella. *Maiseman arkeologiaa*. Turku. (54-81)

Lehtosalo-Hilander, P.-L. 1984: Keski- ja myöhäisrautakausi. *Suomen historia I*. Espoo.

Mikkola, E. 1999: Halikonjokilaakson rautakautiset muinaisjäänökset eli inventoinnin ihmeellinern maailma. *Muinaistutkija 1/1999*. Ss. 39-50

Perttula, H. & Häkkinen, K. 1995: *Halikonjoki, Uskelanjoki, Perniönjoki*. Lounais-Suomen ympäristökeskus. Turku.

Purhonen, P. 1998: *Kristinuskon saapumisesta Suomeen -uskontoarkeologinen tutkimus*. SMYA 106

Schaumann-Lönnqvist 1988: The Development of Iron Age Settlement in the Isokylä Area in Salo. *Iron Age Studies III*. SMYA 89:2. Helsinki.

Vuorela, I. 1993: The past and Present Nature of the RASI Area. *Rasi Interaction between Coastal and Inland Societies in the Iron Age. Rannikon ja sisämaan yhteisöjen vuorovaikutus rautakaudella*. Helsinki Papers in Archaeology No. 5. Helsinki (11-39)