

HOLLOLAN VESIJÄRVEN RANTAOSAYLEISKAAVA-ALUEEN ARKEOLOGINEN INVENTOINTI



Timo Sepänmaa
Päijät-Hämeen maakuntamuseo
Lahden kaupunginmuseo

2002

referaatti

HOLLOLA VESIJÄRVI

Rantaosayleiskaava-alueen inventointi
Lahden kaupunginmuseon arkeologian yksikkö
Inventoija: Timo Sepänmaa

Hollolan kunta osti kaava-alueen muinaisjäännösten inventoinnin Lahden kaupunginmuseolta. Inventoinnin suoritti apulaistutkija Timo Sepänmaa. Maastotyöt tehtiin 8. - 31.5.2002 välisellä ajalla, lisäksi elokuussa tarkastettiin kaksi myöhemmin yleisöilmoituksena tullutta kohdetta. Maastossa oli muutamana päivänä mukana arkeologi Antti Lahelma Lahden kaupunginmuseosta sekä parina päivänä lahtelainen arkeologian harrastaja Janne Kinnunen.

Inventointi keskitettiin kaavas suunnitelmassa esitettyjen rakennustonttien alueelle ja lähistölle. Kuitenkin myös hieman varsinaisen kaava-alueen ulkopuolella inventoitiin, jotta saataisiin tietoa alueen muinaisjäännösten topografisista tekijöistä. Ennen maastoinventointia selvitettiin tiedot alueen kiinteistä muinaisjäännöksistä ja hajalöydöistä arkistolähteistä. Samoin selvitettiin (ainakin pintapuolisesti) tietoja alueen asutuksesta uuden ajan alussa. Ennen inventointia sekä inventoinnin aikana tehtiin ns. kartta-analyysiä. Maastossa peltoalueilla käytettiin pintapoinnintamenetelmää. Ehjässä maaperässä tehtiin sopivilta vaikuttaville paikoille koepistoja lapiolla, samoin erilaisia maanpinnan rikkoutumia kuten teiden ja hiekkakuoppien leikkauksia tutkittiin löytöjen, kulttuurikerrosten ja rakenteiden havaitsemiseksi.

Ennen inventointia alueelta oli Museoviraston muinaisjäännösrekisterissä 11 kiinteää muinaisjäännöstä, joista varmoja tai mahdollisia kivikautisia asuinpaikkoja 5 kpl, 1 rautakautinen asuinpaikka, rautakautisia kalmistoja / mahdollisia kalmistoja 4 (yhteen liittyy ilmeisesti historiallisen ajan röykkiöitä) sekä 1 mahdollinen muinaislinna. Lisäksi tiedossa oli 1 rautakautinen kätkölöytöpaikka, 1 rautakautinen tai historiallisen ajan ruumishautapaikka sekä 13 kivikautista ja 3 rautakautista hajalöytökohdetta.

Inventoinnissa kiinteitä muinaisjäännöksiä löytyi seuraavasti: kivi- tai varhaismetallikautisia asuinpaikkoja 14 kpl, rautakautisia asuinpaikkoja 3 kpl, ajoittamattomia röykkiökohteita 2 kpl, varhaismetallikautisia röykkiöitä 1 kpl, pyyntikuoppakohteita 1 kpl, ajoittamaton määrittämätön kuoppakohte 1 kpl, ajoittamaton (ilm. resenti) vallimainen rakenne 1 kpl, historiallisen ajan rakennuksenpaikka ja kiukaansija 1 kpl, historiallisen ajan asuinpaikkaan liittyviä rakenteita 1 kpl. Hajalöytöpaikoiksi rekisteröitiin 9 kvartsi-iskosten löytöpaikkaa, joista ainakin osa osoittautuisi tarkemmissa tutkimuksissa kivikautisiksi asuinpaikoiksi sekä 3 muutaman rautakauden keramiikan palan löytöpaikkaa, jotka todennäköisesti kaikki osoittautuisivat tarkemmissa tutkimuksissa rautakautisiksi asuinpaikoiksi. Inventointikohteita oli kaikkiaan 65 kappaletta, joista osa sisältää enemmän kuin yhtä ajoitusta ja / tai muinaisjäännöstyyppiä.

Löydöt: KM 33264 - 33285, 33300

Kenttätöaika: 8. - 31.5. 2002

Tutkimuskustannukset: Hollolan kunta

Tutkimusraportti: Timo Sepänmaa 30.9.2002 Lahden kaupunginmuseon arkeologian yksikön arkistossa sekä Museoviraston arkeologian osaston top. arkistossa.

Sisällys:

	sivu
1. Johdanto	3
2. Inventoinnin menetelmät	3
3. Tulokset	4
4. Kohteiden kuvaukset	5 - 74
5. Peruskarttaotteet	75 - 86

Liitteet:	I	Yleiskartta Mk 1:100 000
	II:1- 3	Luettelo inventointikohteista
	III:1- 3	Lyhyt löytöluettelo
	IV:1- 5	Valokuvien kuvatekstit
	V:1- 6	Pinnakkaisvedokset valokuvista
	VI:1- 3	Maanomistustiedot

(Kansikuva: Lahden museon kuva-arkisto, negatiivi n:o 130444. Kivikautinen asumuspainanne Kiiskihaudan asuinpaikalla, inv. n:o 10)

1. Johdanto

Hollolan Vesijärven rantakaavan suunnitteluvaiheessa katsottiin, että muinaisjäännösten inventointi alueella olisi erittäin tarpeellinen. Edellinen ja ainoa inventointi, joka koski aluetta, oli Pirkko-Liisa Lehtosalon Hollolan muinaisjäännösten perusinventointi vuodelta 1962. Tämän jälkeen rantakaava-alueella on ollut kaivaus yhdessä kohteessa (Kerkonkärki v. 1963) sekä muutamia Lahden maakuntamuseon tai Museoviraston arkeologien tekemiä yksittäisten kohteiden tarkastuksia.

Hollolan kunta osti kaava-alueen muinaisjäännösten inventoinnin Lahden kaupunginmuseolta. Inventoinnin suoritti apulaistutkija Timo Sepänmaa. Maastotyöt tehtiin 8. - 31.5.2002 välisellä ajalla, lisäksi elokuussa tarkastettiin kaksi myöhemmin yleisöilmoituksena tullutta kohdetta. Maastossa oli muutamana päivänä mukana arkeologi Antti Lahelma Lahden kaupunginmuseosta sekä parina päivänä lahtelainen arkeologian harrastaja Janne Kinnunen.

Ennen inventointia alueelta oli Museoviraston muinaisjäännösrekisterissä 11 kiinteää muinaisjäännöstä, joista varmoja tai mahdollisia kivikautisia asuinpaikkoja 5 kpl, 1 rautakautinen asuinpaikka, rautakautisia kalmistoja / mahdollisia kalmistoja 4 (yhteen liittyy ilmeisesti historiallisen ajan röykkiötä) sekä 1 mahdollinen muinaislinna. Lisäksi tiedossa oli 1 rautakautinen kätkölytöpaikka, 1 rautakautinen tai historiallisen ajan ruumishautapaikka sekä 13 kivikautista ja 3 rautakautista hajalöytökohdetta.

Jo ennen inventointia oli täysin selvä, että inventointialueella olisi runsaasti ennen tuntemattomia muinaisjäännöksiä. Inventoinnissa pyrittiin löytämään näistä niin monta kuin mahdollista. Inventointi keskitettiin kaavasunnitelmassa esitettyjen rakennustonttien alueelle ja lähistölle. Kuitenkin myös hieman varsinaisen kaava-alueen ulkopuolella inventoitiin, jotta saataisiin tietoa alueen muinaisjäännösten topografisista tekijöistä.

2. Inventoinnin menetelmät

Ennen maastoinventointia selvitettiin tiedot alueen kiinteistä muinaisjäännöksistä ja hajalöydöistä arkistolähteistä. Samoin selvitettiin (ainakin pintapuolisesti) tietoja alueen asutuksesta uuden ajan alussa, minkä perusteella voidaan tehdä päätelmiä alueen rautakautisesta asutuksesta. Alueen rannansiirtymishistoria on melko puutteellisesti tunnettu. Tiedossa oli, että ennen Vääksynjoen perkauksia ja kanavan rakentamista, 1600- 1700 -luvulla, vedenpinta Vesijärvellä on ollut hieman vajaa 85 m:n tasolla - eli pudotusta tapahtui tuolloin noin 3 metriä. Toinen kiinnekohta on Muinais-Päijänteen korkein ranta (n. 5000 eKr.), joka alueella on ollut 87 - 89 m:n välillä.

Ennen inventointia sekä inventoinnin aikana tehtiin ns. kartta-analyysiä. Tällä tarkoitetaan tässä sitä, että inventoijan kokemusten ja enemmän tai vähemmän subjektiivisten käsitysten mukaan peruskartoilta haetaan etukäteen paikkoja, joilla eri tyyppisiä ja ikäisiä muinaisjäännöksiä odotetaan todennäköisimmin olevan. Sitä mukaa kun alueita tarkastetaan maastossa tämä kuva täydentyy ja muuttuu. Kuten inventoinneissa lähes aina, tässäkin tapauksessa kuva alueen muinaisjäännösten sijainnista alkoi selkiytyä vasta maastotöiden loppuvaiheessa sekä jälkityövaiheessa.

Maastossa peltoalueilla käytettiin pintapoimintamenetelmää. Kevät 2002 oli erittäin kuiva, joten peltojen pinnalta oli hyvin vaikea erottaa löytöjä. Tämän vuoksi useita peltoalueilla sijaitsevia muinaisjäännöksiä jäi mitä ilmeisimmin toteamatta. Ehjässä maaperässä tehtiin sopivilta vaikuttaville paikoille koepistoja lapiolla, samoin erilaisia maanpinnan rikkoutumia kuten teiden ja hiekkakuoppien leikkauksia tutkittiin löytöjen, kulttuurikerrosten ja rakenteiden havaitsemiseksi.

Mainittakoon, että suuri osa valokuvista epäonnistui kameran pariston tyhjentymisen vuoksi.

3. Tulokset

Inventoinnissa kiinteitä muinaisjäännöksiä löytyi seuraavasti: kivi- tai varhaismetallikautisia asuinpaikkoja 14 kpl, rautakautisia asuinpaikkoja 3 kpl, ajoittamattomia röykkiökohteita 2 kpl, varhaismetallikautisia röykkiöitä 1 kpl, pyyntikuoppakohteita 1 kpl, ajoittamaton määrittämätön kuoppakohte 1 kpl, ajoittamaton (ilm. resentti) vallimainen rakenne 1 kpl, historiallisen ajan rakennuksenpaikka ja kiukaansija 1 kpl, historiallisen ajan asuinpaikkaan liittyviä rakenteita 1 kpl. Hajalöytöpaikoiksi rekisteröitiin 9 kvartsi-iskosten löytöpaikkaa, joista ainakin osa osoittautuisi tarkemmissa tutkimuksissa kivikautisiksi asuinpaikoiksi sekä 3 muutaman rautakauden keramiikan palan löytöpaikkaa, jotka todennäköisesti kaikki osoittautuisivat tarkemmissa tutkimuksissa rautakautisiksi asuinpaikoiksi. Inventointikohteita oli kaikkiaan 65 kappaletta, joista osa sisältää enemmän kuin yhtä ajoitusta ja / tai muinaisjäännöstyyppiä.

Alueen muinaisjäännöskanta täydentyi inventoinnin tuloksena siis kohtalaisen paljon. On kuitenkin varmaa, että alueella olevista muinaisjäännöksistä vain murto-osa löytyi tässä inventoinnissa.

Lahdessa 30.9.2002



Timo Sepänmaa
apulaistutkija
Lahden kaupunginmuseo

4. Kohteiden kuvaukset

Ks. sivut 5 - 74.

Inventointikohde 1: Hollola [4] Papinsaari (Lehtoniemi)**Kunta** Hollola**Kohdenumero** 4

Kylä	Nimi	Peruskartta	x/y/z
Pappila	Papinsaari	2134 10 HOLLOLAN KIRKONSEUTU	6778 88 2577 08 n. 90

Mj-laji	Ajoitus	Lkm	Lk
asuinpaikka	kivikautinen	1	2

Ympäristö

Paikka sijaitsee Hollolan kirkosta 6,6 km pohjoiseen, Vesijärveen koilliseen pistävän Papinsaaren (Vesijärven laskun jälkeen niemi) keskiosassa. Alue on pääasiassa hoidettua piha- ja puutarha-alueetta.

Kohde

Kohdetta ei varsinaisesti tarkastettu vuoden 2002 inventoinnin yhteydessä, mutta kohteen ympäristössä inventoitiin. Paikan on tarkastanut P.-L. Lehtosalo v. 1962. Tuolloin hän kirjasi alueelta aiemmin löytyneiden kiviesineiden ja mahdollisten liesien löytöpaikat, mutta ei havainnut uusia merkkejä muinaisjäännöksistä. Lehtosalo luetteli kohteen mahdollisena kivikautisena asuinpaikkana.

Esineiden ja mahdollisten liesien löytöpaikat arviolta 20 m:n tarkkuudella (Lehtosalon 1962 antamien tietojen mukaan mitattuina):

- Hollolan kotiseutumuseo n:o 1319 pohjalainen kourutaltoa: x = 6779 86, y = 2577 14, z = n. 90
- Hollolan kotiseutumuseo - ei numeroa: x = 6778 95, y = 2577 14, z = n. 90
- kadonnut kivitaltoa: x = 6778 82, y = 2577 19, z = n. 92
- liesi ?: x = 6778 82, y = 2577 23, z = n. 91 (päärak. SW-nurkka)
- liesi ?: x = 6778 80, y = 2577 28, z = n. 91

Esineitä ja havaintoja on siis n. 200 x 70 m:n laajuiselta alueelta. Museoviraston muinaisjäännösrekisterissä olevat koordinaatit menevät hieman todetun löytöalueen ulkopuolelle, siitä luoteeseen.

Alueella saattaa siis olla asuinpaikka, mutta asia vaatisi lisävarmennuksia.

Aiemmat löydöt	Hollolan kotiseutumuseo 1319 kourutaltoa sekä numeroimaton kivikirves; kadonnut kivitaltoa
Inventoija	Timo Sepänmaa
Aiemmat tutkimukset	Pirkko-Liisa Lehtosalo inventointi 1962 / kohde 5
Lähilöytöjä	Kivikautinen asuinpaikka Lehtoniemi SE (inv. kohde 3) päärak. n. 300 m itä-kaakkoon; alueelta myös tieto kadonneesta rautakirveestä (inv. kohde 2)
Peruskarttaote n:o	1

Inventointikohde 2: Hollola, Papinsaari B**Kunta** Hollola**Kohdenumero** —

Kylä	Nimi	Peruskartta	x/y/z
Pappila	Papinsaari B	2134 10 HOLLOLAN KIRKONSEUTU	6778 86 2577 16 (=saaren keskikohta ± 400 m)

Mj-laji	Ajoitus	Lkm	Lk
hjalöytöpaikka	rautakautinen ?	1	3

Ympäristö

Löytöpaikka sijaitsee Hollolan kirkosta 6,6 km pohjoiseen, Vesijärveen koilliseen pistävällä Papinsaarella (Vesijärven laskun jälkeen niemi). Löytöpaikasta ei ole tarkempaa tietoa, kuin Papinsaaren alueelta. Saarena alue on ollut kooltaan n. 0,8 km pitkä WSW - ENE -suunnassa ja vastakkaisessa suunnassa max. n. 0,5 km leveä.

Kohde

A. O. Heikel mainitsee Jarvalan kylän Eskolan hevosenkenkäsoljen löytöpaikan (myöh. nimellä Ilmemäen-kallion kalmisto) tarkastuskertomuksen yhteydessä v. 1896 seuraavaa:

"... orgelnisten Jurva i Hollola kyrkby skall i sin ago hafva en yxa, som jag enligt beskrifning förmodar vara af hedniskt ursprung och vilken sades vara funnen på Papinsaari udde, fordom en holme under prästgården."

Kyseessä lienee siis rautakirves, josta Heikel oli saanut kohtalaisen tarkan kuvauksen, muttei nähnyt itse esinettä. Tietoja tarkemmasta löytöpaikasta kuin Papinsaari ei ole. Myöhempiä mainintoja kyseisestä esineestä en ole löytänyt Heikelin enkä muidenkaan tutkijoiden tarkastus- tai inventointikertomuksista. Nykyisin esinettä tai siitä tiettäviä lienee turha enää etsiä.

Inventoija Timo Sepänmaa**Aiemmat löydöt** (kadonnut) rautakirves**Aiemmat tutkimukset** (maininta: A. O. Heikel 1896)**Lähilöytöjä** kivikautinen asuinpaikka (?) Papinsaari (eli Lehtoniemi) Papinsaaren keskiosassa (inv. kohde 1); kivikautinen asuinpaikka Lehtoniemi SE Papinsaaren kaakkoisosassa (inv. kohde 3).**Peruskarttaote n:o** 1

Inventointikohde 3: Hollola, Lehtoniemi SE

Kunta Hollola

Kohdenumero *mj rek, 098 01 0041*

Kylä	Nimi	Peruskartta	x/y/z
Pappila	Lehtoniemi SE	2134 10 HOLLOLAN KIRKONSEUTU	6778 76 2577 49 85 - 88

Mj-laji	Ajoitus	Lkm	Lk
asuinpaikka	kivikautinen	1	2

Ympäristö

Paikka sijaitsee Hollolan kirkosta 6,5 km pohjoiseen, Vesijärveen koilliseen pistävän Papinsaaren (Vesijärven laskun jälkeen niemi) kaakkoisosassa sijaitsevan Lehtoniemen etelärannalla. Alue on lehtomaista, paikoin tiheää risukkoa. Maaperä alueella on pääasiassa hyvin kivikkoista moreenia, mutta todetun asuinpaikan kohdalla hieman vähäkivisempää hiekka- tai hietapohjaista moreenia.

Kohde

Lähelle Vesijärven laskua edeltänyttä rantatörmää, alueelle, jossa maaperä muuttuu hieman vähemmän kiviseksi ja hiekkapitoisemmaksi kuin ympäristössä, tein kolme koekuoppaa. Vanhalla rantatörmällä olevasta halk. n. 1,5 m:n kivikasasta (rajamerkki?) 7 m suuntaan 6 / 60 tehdystä koekuopasta n:o 1 löytyi yksi saviastianpala (alan:o 1). Samassa linjassa n. 1 m pohjoisemmaksi tehdystä koekuopasta ei löytynyt mitään. Tästä n. 3 m itäkoilliseen tehdystä koekuopasta n:o 2 löytyi kaksi saviastianpalaa (alan:o 2). Koekuopat olivat kooltaan n. 30 x 30 cm. Maa koekuopissa oli hyvin kivistä, hienompi maa-aines oli hiekkaa. Maa oli tummanruskeaa, mutta on mahdoton sanoa johtuiko väri kulttuurikerroksesta, mahdollisesta kaskeamisesta vai alueen lehtosuudesta. Koekuopat kaivettiin vain n. 25 cm:n syvyyteen. Koekuopista n. 14 m länteen on matala kuivatusoja.

Alueella on siis asuinpaikkaa. Alueen rajausta vaatisi koekaivauksen. Paikka osuu kaavasuunnitelmaan merkityn rakennustontin eteläosaan.

Inventoija Timo Sepänmaa

Inventointilöydöt KM 33300:1-2 keramiikkaa

Lähilöytöjä Kivikautinen asuinpaikka Papinsaari (eli Lehtoniemi) paikasta n. 300 m länsiluoteeseen (inv. kohde 1); alueelta myös tieto kadonneesta rautakirveestä (inv. kohde 2)

Kuvat Lahden kaupunginmuseon kuva-arkisto n:ot 130453-4

Peruskarttaote n:o 1

Inventointikohde 4:**Kunta** Hollola**Kohdenumero** 04 0004

Kylä	Nimi	Peruskartta	x/y/z
Kutajoki	Vattiankärki	3112 01 PAIMELA	6778 53 3419 36 85 - 90 (= oletus ± 100 m)

Mj-laji	Ajoitus	Lkm	Lk
hjalöytöpaikka	kivikautinen	1	3

Ympäristö

Paikka sijaitsee Hollolan kirkosta 7,25 km koilliseen, Vesijärveen pohjoiseen pistävän Vattiankärjen (nykyisin niemi, ennen Vesijärven laskua saari) koillisosassa.

Kohde

Lehtosalon (1962) mukaan tarkkaa löytöpaikkaa ei saatu selvitettyä, mutta lienee ollut puutarhassa, kallioisen mäen itärinteessä, uusimman huvilarakennuksen kaakkoispuolella. Lehtosalo ei havainnut paikalla kiinteään muinaisjäännökseen viittaavia merkkejä.

Paikalla ei käyty rantakaavainventoinnin yhteydessä v. 2002. Rantayleiskaavaehdotuksen mukaan rakennusoikeus on käytetty, joten suurta uhkaa alueella mahdollisesti olevien muinaisjäännösten suhteen ei liene.

Oletetun löytöpaikan koordinaatit on mitattu Lehtosalon (1962) sanallisen kuvauksen perusteella.

Inventoija	Timo Sepänmaa (ei tarkastettu maastossa v. 2002)
Aiemmat löydöt	KM 8273 ¹⁹²⁴ tasataltta
Aiemmat tutkimukset	P.-L. Lehtosalo inventointi 1962 / kohde 38
Lähilöytöjä	Varhaismetallikautinen röykkiö Hännysaari (inv. kohde 64) paikasta n. 1,2 km pohjoiseen
Peruskarttaote n:o	7

Inventointikohde 5: Hollola [5] Kudanpäänkärki (Rauhamäki)

Kunta Hollola

Kohdenumero 5 ⇒ 098 04 0003 *intoytökohde*

Kylä	Nimi	Peruskartta	x/y/z
Kutajoki	Kudanpäänkärki (Rauhamäki)	2134 10	6778 10
		HOLLOLAN	2579 10
		KIRKONSEUTU	84 - 90

Mj-laji	Ajoitus	Lkm	Lk
asuinpaikka ?	kivikautinen	1	2

Ympäristö

Paikka sijaitsee Hollolan kirkosta 6,1 km pohjoiskoilliseen, Kudanpäänkärjen (Kulanpäänkärjen) kaakkois-tyvellä olevan Rauhamäen tilan pihapiirissä ja kaakkoispuolisilla peltoalueilla. Alue on Rauhamäen tilan pihapiirin osalta N-S -suuntaisen harjun länsilaitaa, peltoalueilla maaperä on lähinnä hietaa ja hiesua.

Kohde

Paikan on tarkastanut Lehtosalo vuonna 1962. Tuolloin hän tallensi alueelta aiemmin löytyneiden esineiden löytötiedot, mutta ei itse löytänyt merkkejä muinaisjäännöksistä. Lehtosalo on luokitellut kohteen mahdollisena kivikautisena asuinpaikkana.

Lehtosalon (1962) tietojen mukaan lasketut esineiden löytöpaikkojen koordinaatit (huom! laskettu vanhasta päärakennuksesta):

Hollolan kotiseutumuseo n:o 345 siera (?): x = 6778 11, y = 257887, z = 85 - 90

Hollolan kotiseutumuseo n:o 348 kourutaltoa: x = 6777 76, y = 2579 21, z = 85 - 87

Hollolan kotiseutumuseo n:o 349 tasataltoa: x = 6777 98, y = 2579 08, z = n. 84

Lehtosalo mainitsee lisäksi, että pelloilla - alueita tarkemmin määrittelemättä - olisi näkynyt myös joitakin kvartsisiruja. Kyseinen tieto lienee peräisin Rauhamäen talon väeltä, ei Lehtosalon oma havainto.

Vuoden 2002 inventoinnin yhteydessä kävelin Kerkonkärkeen johtavan tien molemmin puolin sijaitsevilla kynnetyillä pelloilla, siis esineiden Holl.mus. 348 ja 349 löytöpaikoilla ja ympäristössä. Maaperä on lähinnä hietapohjaista peltomaata, paikoin soransekasta. Noin 84 - 85 m:n korkeustasolla erottuu selvä Vesijärven laskua edeltänyt rantatörmä. Toinen epäselvempi törmä on noin 87 m:n tienoilla. Mitään merkkejä asuinpaikasta tai muista muinaisjäännöksistä en tarkastuksen yhteydessä havainnut. Rauhamäen talon lähiympäristöä, joka asuinpaikkojen kannalta on potentiaalisinta, en inventoinnin yhteydessä tutkinut.

Em. esineet ovat siis löytyneet n. 0,5 km:n matkalta, eri korkeuksilta ja topografisesti erilaisilta paikoilta. Mielestäni näitä löytöjä ei tulisi niputtaa yhdeksi asuinpaikaksi. Lähialueilla on todettu asuinpaikkoja ja aivan ilmeisesti runsaasti on vielä toteamatta. Oletettavasti koko harjumuodostuman muinaisilla rantavyöhykkeillä on pyyntikulttuuriaikaista asuinpaikkavyöhykettä. Museoviraston kiinteiden muinaisjäännösten luettelossa mainitut koordinaatit osoittavat vesijättömaalle, siis asuinpaikan kannalta käytännössä mahdottomalle alueelle, vähintään 150 m:n päähän lähimmästä potentiaalisesta asuinpaikka-alueesta.

Mielestäni kohteen poistamista kiinteiden muinaisjäännösten luettelosta tulisi vakavasti harkita tai sitten tarkentaa lähialueella aivan ilmeisesti olevien asuinpaikkojen sijainnit prospektoinnin ja / tai koekaivauksin.

Aiemmat löydöt	Hollolan kotiseutumuseo 345, 348, 349: kiviesine, kourutaltta, tasataltta
Inventoija	Timo Sepänmaa
Aiemmat tutkimukset	P.-L. Lehtosalo inventointi 1962 / kohde 6
Lähilöytöjä	Kivikautinen asuinpaikka Mäntyranta (inv. n:o 11) Rauhamäen talosta n. 300 SW; kivikautinen asuinpaikka Kiiskihauta (inv. n:o 10) n. 900 - 1000 m SSW; ajoittamaton röykkiö Kudanpäänkärki B (inv. n:o 6) 330 m NNW; ajoittamattomia röykkiöitä ja mahdoll. rautakautinen hauta- tai kalmisto Kerkonkärki (inv. n:o 7) n. 650 - 700 m NE; kivikautinen hajalöytöpaikka Kerkonkärki B (inv. n:o 8) n. 650 m NE.
Peruskarttaote n:o	3

Inventointikohde 6: Hollola, Kudanpäänkärki B**Kunta** Hollola**Kohdenumero** mⁱ rek. 098 01 0005

Kylä	Nimi	Peruskartta	x/y/z
Kutajoki	Kudanpäänkärki B	2134 10 HOLLOLAN KIRKONSEUTU	6778 56 2578 88 90

Mj-laji	Ajoitus	Lkm	Lk
röykkiö	ajoittamaton	1	2

Ympäristö

Paikka sijaitsee Hollolan kirkosta 6,5 km pohjoiskoilliseen, Kudanpäänkärjen pohjoisosassa olevasta kesämökistä vajaa 10 m pohjoiseen, muinaisen rantatasanteen pohjoislaidassa. Alue on N-S -suuntaisen harju muodostuman pohjoiskärkeä. Maaperä on karkeaa soraa.

Kohde

Kohteen ilmoitti maanomistaja Heikki Kahanpää maastossa tapaamalleen inventoijalle toukokuussa 2002. Mukana oli arkeologian harrastaja Janne Kinnunen.

Kyseessä on kekomainen, pyöreä kiviröykkiö, halkaisijaltaan n. 2 m ja korkeudeltaan n. 1 m. Se on koottu pelkistä muutaman kymmenen sentin suuruista kivistä. Röykkiö sopii sijaintinsa puolesta ns. lapinraunioksi, mutta vaikuttaa sellaiseksi epätavallisen siistiltä ja hyvin säilyneeltä. Kyseessä saattaa myös olla vanha kummeli.

Inventoija Timo Sepänmaa**Kuvat** kuvat epäonistuiivat

Lähilöytöjä Mahdollinen kivikautinen asuinpaikka Kudanpäänkärki (eli Rauhamäki)(inv. n:o 5) n. 400 m eteläkaakkoon; kivi- varhaismetallikautinen asuinpaikka Mäntyranta (inv. n:o 11) n. 500 - 600 m etelään; ajoittamaton röykkiöalue ja mahdollinen rautakautinen hauta tai kalmisto Kerkonkärki (inv. n:o 7) n. 650 m itään; kivikautinen hajalöytöpaikka Kerkonkärki B (inv. n:o 8) n. 650 m itään

Peruskarttaote n:o 3

Inventointikohde 7: Hollola [20] Kerkonkärki

Kunta Hollola

Kohdenumero 20

Kylä	Nimi	Peruskartta	x/y/z	
Kutajoki	Kerkonkärki	2134 10	6778 60	
		HOLLOLAN KIRKONSEUTU	2579 53 90 - 95 (± 25 m)	röykkiöt
			6778 66 2579 56 85 - 95 (± 10 m)	hauta / kalmisto ?

Mj-laji	Ajoitus	Lkm	Lk
röykkiöitä + hauta / kalmisto	hist? + rautakautinen		

Ympäristö

Paikka sijaitsee Hollolan kirkosta 6,7 km pohjoiskoilliseen, Vesijärveen pohjoiseen pistävän Kerkonkärjen pohjoiskoilliseen pistävällä niemekkeellä. Maaperä on alueen pohjoisosassa (oletettu hauta / kalmisto) pääasiassa avokalliota, eteläosassa (röykkiöt ja kivikautinen hajalöytöpaikka - kohde 8) on myös kivikkoista hietamoreenia. Alue on täyteen mökitettyä.

Kohde

Vuoden 1962 inventoinnissa, uurrenuijan (inventointikohde 8) löytöpaikan tarkastuksen yhteydessä Kerkonkärjessä, Lehtosalo huomasi alueella useita kiviröykkiöitä. Koska osa röykkiöistä olisi tullut tuhoutumaan huvilalien ja parkkipaikan rakentamisessa, järjestettiin alueella kaivaukset vuonna 1963.

Inventoinnin ja kaivauksen yhteydessä Lehtosalo kartoitti alueelta 16 enemmän tai vähemmän selvää kivi-rauniota. Vuonna 1963 näistä kaivettiin kolme: n:ot 4,5 ja 6. Röykkiöistä ei löytynyt esineistöä eikä niiden tarkoitus tai ajoitus selvinnyt. Mahdollisesti röykkiöt 4 ja 5 olivat peltoröykkiöitä, röykkiö 6 ehkä kiuasmainen tulisija.

Kaivauksen yhteydessä läheiseltä kesämökiltä toimitettiin Lehtosalolle kolme viikinkiaikaista helmeä, jotka olivat löytyneet mökin kukkapenkistä. Kukkapenkkiin oli tuotu multaa samalta tontilta. Lehtosalo havaitsi paikassa, josta multaa oli otettu, epämääräisen kiveyksen (n:o 16) ja pintamaassa muutamia palaneita luunsiruja. Kukkapenkistä löytyi lisäksi palanut luunsiru ja sulanut metallinpala. Kyseiset löydöt viittaavat rautakautiseen hautaan tai useampiin alueella. Näitä löytöjä ei kuitenkaan voi suoraan kytkeä alueella oleviin selviin röykkiöihin.

Alueella käytiin vuoden 2002 inventoinnin yhteydessä. Alue on rakennettu täyteen kesämökkejä. Röykkiöitä ei erityisesti pyritty etsimään ja tarkastamaan, mutta mökkien molemmiin puoliin olevissa pensaikoissa näkyi pelto- / kaskiröykkiöiden kaltaisia kivikasvoja. Mainittakoon, että joitakin samankaltaisia on myös paikasta n. 120 m lounaaseen, kallion lounaispuolella.

Aiemmat löydöt	KM 15890:1-4 lasihelmiä, metallia, palanutta luuta
Inventoija	Timo Sepänmaa
Kuvat	kuvat epäonnistuivat - kuvia paikasta n. 100 m WSW olevista vastaavista (?) kiveyksistä, alueelta jolle Museoviraston vanhat, virheelliset kohteen koordinaatit osoittavat: Lahden kaupunginmuseon kuva-arkisto n:ot 130418-20
Aiemmat tutkimukset	P.-L. Lehtosalo inventointi 1962 / kohde 78 P.-L. Lehtosalo kaivaus 1963
Lähilöytöjä	Kivikautinen hajalöytöpaikka Kerkonkärki B (inv. n:o 8) samalla alueella, röykkiön n:o 6 vieressä, mahdollinen kivikautinen asuinpaikka Kudanpäänkärki (eli Rauhamäki)(inv. n:o 5) n. 800 m lounaaseen; kivi- varhaismetallikautinen asuinpaikka Mäntyranta (inv. n:o 11) n. 1000 m lounaaseen; ajoittamaton röykkiö Kudanpäänkärki B (inv. n:o 6) n. 650 m länteen;
Peruskarttaote n:o	3

Inventointikohde 8: Hollola, Kerkonkärki B

Kunta Hollola

Kohdenumero

Kylä	Nimi	Peruskartta	x/y/z
Kutajoki	Kerkonkärki B	2134 10 HOLLOLAN KIRKONSEUTU	6778 61 2579 52 90 - 95

Mj-laji	Ajoitus	Lkm	Lk
hajalöytöpaikka	kivikautinen	1	3

Ympäristö

Paikka sijaitsee Hollolan kirkosta 6,7 km pohjoiskoilliseen, Vesijärveen pohjoiseen pistävän Kerkonkärjen pohjoiskoilliseen pistävällä niemekkeellä. Maaperä on alueen pohjoisosassa (oletettu hauta (kalmisto) pääasiassa avokalliota, eteläosassa (röykkiöt ja kivikautinen hajalöytöpaikka) on kallioiden lisäksi kivikkoista hietamoreenia. Alue on täyteen mökitettyä.

Kohde

Lehtosalo on v. 1962 tarkastanut esineen löytöpaikan. Löytöpaikka oli kiviraunion n:o 6 vieressä (ks. Lehtosalo 1962, karttaliite 3). Merkkejä kivi- tai varhaismetallikautisesta asuinpaikasta, jollaiseen esineen voisi olettaa liittyvän, ei Lehtosalo paikalta todennut.

Vuoden 2002 inventoinnin yhteydessä itse löytökohtaa tai aivan lähiympäristöä ei tutkittu. Sen sijaan paikan lounaispuoleisella peltoalueella tehtiin pintapuolinen tarkastus. Pelto kasvoi inventoitaessa parikymmensenttistä sänkeä, joten havaintomahdollisuudet eivät olleet parhaat mahdolliset. Peltoalueella on n. 87 m:n tasolla laelta tasainen harjanne, jonka maaperä on lähinnä soransekaisista hiekkaa. Alue vaikuttaa otolliselta esihistoriallisten asuinpaikkojen kannalta. Tarkastuksessa havaittiin pellon pinnalla kohtalaisen paljon tiiltä, lasia, historiallisen ajan keramiikkaa ja muuta historiallisen ajan jätettä. Samoin pellon luoteispuolelle, metsikköön tehdyistä muutamasta koekuopasta löytyi tiilen siruja, mutta ei merkkejä esihistoriallisista muinaisjäännöksistä. Alueella on ilmeisesti ollut historiallisen ajan talo tai torppa.

Aiemmat löydöt	Hollolan kotiseutumuseo 551 uurrenuija
Inventoija	Timo Sepänmaa
Kuvat	kuvat epäonnistuivat
Aiemmat tutkimukset	P.-L. Lehtosalo inventointi 1962 / kohde 37
Lähilöytöjä	Ajoittamaton röykkiöalue Kerkonkärki B (inv. n:o 8) samalla alueella ja mahdollinen rautakautinen hauta tai kalmisto (inv. n:o 8) n. 70 m NE; mahdollinen kivikautinen asuinpaikka Kudanpäänkärki (eli Rauhamäki)(inv. n:o 5) n. 800 m SW; kivi- varhaismetallikautinen asuinpaikka Mäntyranta (inv. n:o 11) n. 1000 m SW; ajoittamaton röykkiö Kudanpäänkärki B (inv. n:o 6) n. 650 m W
Peruskarttaote n:o	3

Inventointikohde 9: Hollola, Kutajoki**Kunta** Hollola**Kohdenumero** *mj. rek. 098 01 0042*

Kylä	Nimi	Peruskartta	x/y/z	
Kutajoki	Kutajoki	2134 10 HOLLOLAN KIRKONSEUTU	6774 64 2578 90 n. 87,5	alue 1
			6774 64 2578 78 n. 86 - 87	alue 2

Mj-laji	Ajoitus	Lkm	Lk
asuinpaikka	rautakautinen (ja keskiaikainen?)		2
(hajalöytöpaikka	kivikautinen		3)

Ympäristö

Paikka sijaitsee Hollolan kirkosta 2,7 km koilliseen, Kutajoen ja Hovin talojen eteläpuoleisilla peltoalueilla. Maaperä peltoalueilla on pääasiassa hiekkaa ja hietaa.

Kohde

Paikka löytyi inventoinnissa toukokuussa 2002. Aluetta tutkittiin kolmeen otteeseen, yhdellä kerralla mukana oli Antti Lahelma.

Alue 1: Kutajoen talon eteläpuolella, pellon pohjoislaidalla olevan pikkuteiden risteyksen kaakkoispuoliselta peltoalueelta pintapoisesti muutama kappale rautakauden tyyppin keramiikkaa (joukossa yksi mahdoll. keskiaikainen pala). Löydöt olivat noin 20 m:n säteellä pellon pohjoislaidasta. Alueella oli myös kohtalaisesti uudemman ajan tai ajoittamatonta jätettä, kuten tiilenpaloja, punasavikeramiikkaa, palanutta savea ja kuonaa. Em. risteyksen lounaispuolella olevan pellon koillisnurkkauksessa oli peltokynnöksessä n. 10 x 10 m:n alueella erittäin runsaasti palaneita kiviä ja mustaa nokimaata. Tämän joukossa oli joitakin palaneen saven kappaleita, mutta ajoittavia löytöjä ei tältä kohdista tehty. Todennäköisesti kohdalla on ollut kiuas, joka joskus on hajoitettu peltoon. Paikallisten asukkaiden mukaan kyseinen kohta on "aina" ollut samanlainen eli paikalla mahdollisesti ollut röykkiö on siis hajoitettu vähintään 50 vuotta sitten.

Alue 2: Toinen kiinteäksi muinaisjäännökseksi luokiteltava löytöalue havaittiin em. risteyksestä n. 100 m länteen. Paikalta löytyi peltokynnöksestä muutama kappale rautakauden tyyppin keramiikkaa sekä kvartsiesineen katkelma. Maaperä hiekkaa. Muinaisen törmän päältä ja rinteeltä.

Alue 3: Lisäksi talletettiin pintalöytöinä peltoalueen eteläosassa olevan kalliosaarekkeen luoteispuolelta muutama kvartsi- ja pii-iskos (jälkimmäiset mahdollisesti tuluspiitä). Näiden koordinaatit noin: x = 6774 47, y = 2578 68, z=n. 85. Maaperä hiekkaa. Muinaisen törmän päältä. Kyseiset havainnot eivät mielestäni riitä varmistamaan paikkaa asuinpaikaksi. Kohta on rekisteröitävä kivikautisena hajalöytöpaikkana.

Alue 4: Hovin talon lounaispuolella olevan pellon koillislaidalta löytyi lisäksi yksi kvartsi-iskos. Koordinaatit: $x = 6774\ 64$, $y = 2578\ 60$, $z = n. 85$. Maaperä soransekaisista hiekkaa. Kohta on rekisteröitävä kivikautisena hajalöytöpaikkana.

Alueella on siis selviä merkkejä ainakin rautakautisesta asutuksesta sekä viitteitä kivikautisesta asutuksesta. Inventoinnissa tehdyt pintapoisinnat eivät olleet kattavia alueen laajuudesta sekä huonoista olosuhteista (kuivuus, korkea viljansänki) johtuen. Hovin ja Kutajoen tilojen peltoalueet kannattaisi pintapoisimia järjestelmällisesti hyvissä olosuhteissa, jolloin varmuudella saataisiin selvempiä merkkejä muinaisjäännöksistä sekä näiden rajat karkeasti selvitettyä. Myös ympäröivät metsät ja kedot ovat erittäin potentiaalista muinaisjäännösalueita, mm. rautakautisten kalmistojen suhteen.

Hovin ja Kutajoen talojen pihapiirissä kasvaa tiettävästi tummatulikukkaa - piha-alueilla ei inventoinnissa kuitenkaan liikuttu. Peltoalueen eteläosassa olevalla kalliosaarekkeella, joka topografisesti olisi erittäin otollinen esim. kalmistoille, havaittiin ängelmää - todennäköisesti hoikkaängelmää. Saarekkeella on pieni saunamökki. Aluetta tutkittiin pintapuolisesti ja pikaisesti metallinilmaisimella, mutta tuolloin ei muinaisjäännöstä todettu. Ängelmän kasvupaikan koordinaatit:
 $x = 6774\ 45$, $y = 2578\ 70$.

Inventoija	Timo Sepänmaa
Inventointilöydöt	KM 33264:1-8 keramiikkaa, pal. savea, kvartsiesine ja -isk., pii-isk.
Kuvat	Lahden kaupunginmuseon kuva-arkisto n:ot 130415 - 17
Lähilöytöjä	Kivikautinen hajalöytöpaikka Aurala (inv. n:o 12) n. 950 m pohjoisluoteeseen.
Peruskarttaote n:o	4

Inventointikohde 10: Hollola, Kiiskihauta

Kunta Hollola

Kohdenumero *mj rek 098 01 0043*

Kylä	Nimi	Peruskartta	x/y/z
Kutajoki	Kiiskihauta	2134 10 HOLLOLAN KIRKONSEUTU	6777 28 - 41 2578 74 - 76 85 - 88
Mj-laji	Ajoitus	Lkm	Lk
asuinpaikka	kivi- ja varhaismetallikautinen	1	2

Ympäristö

Paikka sijaitsee Hollolan kirkosta 5,1 km pohjoiskoilliseen, Kiiskihauta-nimisen syvänteen itäpuolella olevan lahdelman rannalla. Paikka on N-S -suuntaisen harjumuodostuman länsirinnettä. Maaperä on hiekkaa ja puusto pääasiassa mäntyä ja kuusta. Heti asuinpaikan länsipuolella, rannalla on kesämökki, joka pihama-
neen kuitenkin sijaitsee Vesijärven laskun jälkeen paljastuneella alueella. Todettu asuinpaikka-alue on
pääasiassa ehjää, mutta asuinpaikkavyöhyke lienee jatkunut alueen etelä sekä pohjoispuolille, joissa kesä-
mökkit ja tiet ovat tuhonneet aluetta.

Kohde

Kohde löytyi inventoinnissa toukokuussa 2002.

Kesämökeille johtavan tien pohjoisleikkauksessa on erittäin selvästi erottuva muinainen rantatörmä noin 85 m:n tasolla. Törmän päälle, noin 7 m tien pohjoislaidasta pohjoiseen tehtiin koekuoppa, josta löytyi alan:ot 1-2. Kuopassa oli havaittavissa vahva punertavanruskea, nonsekainen, noin 25 cm paksu kulttuurikerros. Tästä noin 15 m pohjoiseen tehtiin yksi koekuoppa, josta löytöjä tai kulttuurikerrosta ei havaittu.

Alueen pohjoisosassa havaittiin pieni mahdollinen asumuspainanne. Painanne on soikeahko, kooltaan n. 3 x 2,5 m, syvyydeltään parikymmentä senttiä. Painanne sijaitsee n. 8 m suolta kesämökin piha-alueen pohjoisosaan johtavan ojan pohjoispuolella. Koordinaatit n: x = 6777 41, y = 2578 74, z = n. 87,5. Painanteen keskelle tehdystä koekuopasta löytyivät alan:ot 3-4. Noin 5-25 cm:n syvyydellä, josta löydöt tulivat, oli havaittavissa noensekaista maata (hiekkaa). Em. ojan länsiosassa, kohdalla jossa oja leikkaa muinaista, n. 85 m:n tasolla olevaa rantatörmää, oli parin kymmenen neliömetrin alalla myllättyä, käänneltyä maata. Alan:ot 5-9 löytyivät tältä alueelta pintalöytöinä käännellyn maan pinnasta.

Inventoija Timo Sepänmaa

Inventointilöydöt KM 33265:1-8 keramiikkaa, kvartsi- ja liuskeiskoksia

Kuvat Lahden kaupunginmuseon kuva-arkisto n:ot 130435 - 44

Lähilöytöjä Kivi- varhaismetallikautinen asuinpaikka Mäntyranta n. 600 - 700 m pohjoiseen; mahdollinen kivikautinen asuinpaikka Kudanpäänkärki (eli Rauhamäki) (inv. n:o 5) n. 800 m pohjoiskoilliseen.

Peruskarttaote n:o 3

Inventointikohde 11: Hollola, Mäntyrinta

Kunta Hollola

Kohdenumero *mj rek 098 01 0044*

Kylä	Nimi	Peruskartta	x/y/z
Kutajoki	Mäntyrinta	2134 10 HOLLOLAN KIRKONSEUTU	6777 93 - 96 2578 81 - 82 85 - 88

Mj-laji	Ajoitus	Lkm	Lk
asuinpaikka	kivi- ja varhais- metallikautinen	1	2

Ympäristö

Paikka sijaitsee Hollolan kirkosta 5,8 km pohjoiskoilliseen, Rauhamäen tilasta n. 300 m lounaaseen, Mäntyrinta-nimisen kesähuvilan maalla, huvilan päärakennuksesta n. 50 - 100 m pohjoiseen. Alue on N-S -suuntaisen harjumuodostuman länsirinnettä. Maaperä on hiekkaa tai soraa, puusto pääasiassa mäntyä.

Kohde

Kohde löytyi inventoinnissa toukokuussa 2002. Mukana oli arkeologian harrastaja Jane Kinnunen. Myös maanomistaja Tauno Kahanpää seurasi inventointityötä.

Kesämökistä n. 40 m pohjoiskoilliseen, n. 85 m:n tasolle tehdystä koekuopasta löytyivät alan:ot 1-3. Kuopassa oli noin 30 cm paksu, vahva, hyvin runsaasti luusilppua sisältävä kulttuurikerros. Maaperä tällä kohdalla on hiekkaa.

Em. koekuopasta n. 20 m pohjoiskoilliseen, n. 87 m:n tasolle tehdystä koekuopasta löytyi alan:o 4. Kohdalla on heikosti erottuva läpimitaltaan noin 3 m painanne ja toinen tästä muutama metri pohjoiseen. Selvää kulttuurikerrosta ei ollut havaittavissa. Löydöt tulivat n. 5-15 cm syvyydestä. Maaperä tällä kohdalla on hiekan sekaista karkeaa soraa.

Alan:o 3 löytyi kesämökistä n. 100 m etelään, länteen pistävän pienen niemekkeen alueelta, sen länsilaidalle, muinaisen törmän päälle (n. 85 m:n taso) tehdystä koekuopasta. Merkkejä kulttuurimaasta ei tällä kohtaa tavattu. Niemekkeen alueelle tehtiin puolen kymmentä muuta kuoppaa, mutta lisää löytöjä tai havaintoja kulttuurikerroksesta ei tullut.

Inventoija Timo Sepänmaa

Inventointilöydöt KM 33266 keramiikkaa, kvartsi- ja kvartsiitti-isk., pal. luuta

Kuvat Lahden kaupunginmuseon kuva-arkisto n:ot 130445 - 48

Lähilöytöjä Kivi- varhaismetallikautinen asuinpaikka Kiiskihauta (inv. n:o 11) n. 600 - 700 m etelään; mahdollinen kivikautinen asuinpaikka Kudanpäänkärki (eli Rauhamäki) (inv. n:o 5) n. 200 m koilliseen; ajoittamaton röykkiö Kudanpäänkärki B (inv. n:o 6) n. 500 - 600 m pohjoiseen.

Peruskarttaote n:o 3

Inventointikohde 12: Hollola, Aurala**Kunta** Hollola**Kohdenumero** 04 0006

Kylä	Nimi	Peruskartta	x/y/z
Kutajoki	Aurala	2134 10 HOLLOLAN KIRKONSEUTU	6775 70 2578 60 n. 88

Mj-laji	Ajoitus	Lkm	Lk
hajalöytöpaikka	kivikautinen	1	3

Ympäristö

Paikka sijaitsee Hollolan kirkosta 3,5 km pohjoiskoilliseen, Auralantien pohjoispuoleisella pellolla, tiestä n. 30 m pohjoiseen ja Kutajoentiestä n. 60 m länteen. Maaperä löytöpaikalla on hiekkaa, ympärillä hietaa ja hiesua.

Kohde

Kohde löytyi inventoinnissa toukokuussa 2002. Mukana oli Antti Lahelma.

Kohdalla on pellon pinnassa erotettavissa melko selvä muinainen rantatörmä noin n. 87 - 88 m:n tasolla. Tämän törmän reuna ja laki ovat hiekkaisia, ympärillä maaperä on hienojakoisempaa. Törmältä löytyi pintapöiminnassa kvartsiydin ja kaksi -iskosta. Melko huolellisesta pintapöiminnasta huolimatta ei lisää kivikauteen viittaavia löytöjä todettu. Havainto-olosuhteet tosin olivat melko heikot - pellon pinta oli pölyävän kuiva, joten löydöt saattoivat helposti jäädä havaitsematta. Kohde on ennen lisähavaintoja luokiteltava kivikautiseksi asuinpaikaksi.

Kohdasta noin 50 m itään, samalla pellolla, heti Kutajoentien länsipuolella on muutaman kymmenen neliömetrin alalla runsaasti nokista maata, palaneita kiviä ja palanutta savea sekä hieman rautakuonaa (ei talletettu). Paikalla on aivan ilmeisesti ollut rakennus tai useampia. Tämän kohteen ajoitus on avoin - ilmeisesti historialliselta ajalta, mutta pitäisin myös rautakautta tällä paikalla erittäin mahdollisena. Ajoittavia löytöjä ei siis kuitenkaan havaittu.

Kyseinen peltoalue olisi syytä inventoida uudelleen paremmissa olosuhteissa!

Inventoija Timo Sepänmaa**Inventointilöydöt** KM 33267:1-2 kvartsiydin ja -iskoksia**Kuvat** kuvat epäonnistuivat**Lähilöytöjä** Kivikautinen asuinpaikka Kärettäväntie (inv. n:o 13) n. 400 m luoteeseen.**Peruskarttaote n:o** 4

Inventointikohde 13: Hollola, Kärettäväntie**Kunta** Hollola**Kohdenumero** 45

Kylä	Nimi	Peruskartta	x/y/z
Kutajoki	Kärettäväntie	2134 10 HOLLOLAN KIRKONSEUTU	6776 04 2578 30 n. 88

Mj-laji	Ajoitus	Lkm	Lk
asuinpaikka	kivikautinen	1	2

Ympäristö

Paikka sijaitsee Hollolan kirkosta 3,8 km pohjoiskoilliseen, Kärettäväntiestä n. 50 m etelään sijaitsevan rantaan johtavan pienen mökkitien etelälaidalla, rannasta n. 50 m itään. Alue on N-S -suuntaisen harjumuo-
dostuman eteläosaa, länteen viettävää rinnettä. Kohde on noin 87,5 m:n tasolla olevan muinaisen rantavallin
päällä. Maaperä on soransekaista hiekkaa ja puusto pääasiassa mäntyä.

Kohde

Kohde löytyi inventoinnissa toukokuussa 2002.

Kevytrakenteisen mökkitien etelälaidalla on mahdollinen asumuspainanne, jonka pohjoislaitaa tie hieman
leikkaa. Painanne on soikea, N-S -suunnassa n. 5 m ja vastakkaisessa suunnassa n. 3 m, muutama kymmentä
senttimetriä syvä. Painanteen keskelle tehtiin koepisto, jossa n. 5 - 20 cm:n syvyydellä oli ruskeaa likamaata
sekä keramiikkaa. Lisäksi havaittiin aivan pieni luunsiru, jota ei otettu talteen.

Inventoija Timo Sepänmaa**Inventointilöydöt** KM 33268 keramiikkaa**Kuvat****Lähilöytöjä** Kivikautinen hajalöytöpaikka Aurala (inv. n:o 12) n. 400 m kaakkoon.**Peruskarttaote n:o** 4

Inventointikohde 14: Hollola [7] Kiiluanmäki**Kunta** Hollola**Kohdenumero** 7

Kylä	Nimi	Peruskartta	x/y/z
Laitiala	Kiiluanmäki (Kiiluvankukkula)	2134 10 HOLLOLAN KIRKONSEUTU	6777 42 2573 42 n. 100 - 135

Mj-laji	Ajoitus	Lkm	Lk
muinaislinna (?)	rautakautinen (?)	1	2

Ympäristö

Paikka sijaitsee Hollolan kirkosta 6,6 km luoteeseen, Laitialantien pohjoispuolella, Laitialan leirikeskuksesta n. 650 m koilliseen, Laitialantien pohjoispuolella, Manskiventien risteyksestä n. 300 m itään. Alue on harjumuodostumaa, maaperä harjusoraa. Puusto on pääasiassa mäntyä. Mäen itärinteellä, kukkulan laelta n. 60 m itään on laajahko käytössä oleva soranottoalue.

Kohde

Kyseessä on toppamainen harjumuodostuma, jonka lakialue, kooltaan n. 10 x 20 m, on tasainen. Laelta on kohtalaisen hyvä näkyvyys ympäristöön - ilman puustoa näkyvyys olisi erinomainen. Alueella ei ole varmoja ihmisen tekemiä varustuksia tms.

On epävarmaa onko kyseessä muinaislinna vai pelkkä luonnonmuodostuma.

Inventoija Timo Sepänmaa**Kuvat** Lahden kaupunginmuseon kuva-arkisto n:ot 130395 - 407**Aiemmat tutkimukset** P.-L. Lehtosalo inventointi 1962 / kohde 52; Sakari Kuusi: Hollolan pitäjän historia I, s. 32-34; Väinö Wallin 1892: Kertomus Hollolan kihlakunnan muinaisjäännöksistä. SMYA XVIII, s. 35 (Reinholmiin viitaten)**Lähilöytöjä** ajoittamaton (resentti?) vallimainen rakenne Laitialantie A (inv. n:o 17) n. 250 m kaakkoon; ajoittamaton röykkiö Laitialantie B (inv. n:o 18) n. 350 m kaakkoon; kivikautinen hajalöytöpaikka Laitialantie D (inv. n:o 20) n. 350 m kaakkoon; historiallisen ajan rakennuksenpaikka Laitialantie C (inv. n:o 19) n. 250 m länteen; kivikautinen hajalöytöpaikka (oletus) Kilikka (inv. n:o 23) n. 600 m länteen.**Peruskarttaote n:o** 2

Inventointikohde 15: Hollola [37] Housunsuo**Kunta** Hollola**Kohdenumero** 37

Kylä	Nimi	Peruskartta	x/y/z
Laitiala	Housunsuo	2134 10 HOLLOLAN KIRKONSEUTU	6777 05 2575 62 85

Mj-laji	Ajoitus	Lkm	Lk
asuinpaikka	kivikautinen	1	2

Ympäristö

Paikka sijaitsee Hollolan kirkosta 5,1 km pohjoisluoteeseen, Laitialan tilasta n. 0,6 km itään, Lehmontien etelälaidalla. Maaperä kohdalla on hiekkaa.

Kohde

Paikan on löytänyt Antti Bilund v. 2000 kaava-alueinventoinnin yhteydessä. Tarkka kuvaus paikasta löytyy Bilundin tarkastuskertomuksesta.

Vuoden 2002 inventoinnin yhteydessä paikalla käytiin, mutta aluetta ei tutkittu. Paikka oli Bilundin kuvauksen mukaisessa kunnossa.

Aiemmat löydöt KM 32390:1-2 keramiikkaa, palanutta luuta**Inventoija** Timo Sepänmaa**Kuvat** Lahden kaupunginmuseon kuva-arkisto n:ot 130409**Aiemmat tutkimukset** Antti Bilund inventointi 2000**Lähilöytöjä** Kivikautinen asuinpaikka Lehmontie (inv. n:o 21) n. 400 - 550 m länsiluoteeseen; kivikautinen hajalöytöpaikka Housunsuo B (inv. n:o 16) 200 - 1200 m itään - pohjoiskoilliseen**Peruskarttaote n:o** 1

Inventointikohde 16: Hollola, Housunsuo B

Kunta Hollola

Kohdenumero

Kylä	Nimi	Peruskartta	x/y/z
Laitiala	Housunsuo B	2134 10 HOLLOLAN KIRKONSEUTU	6777 62 2576 10 (± 500 m)

Mj-laji	Ajoitus	Lkm	Lk
hajalöytöpaikka	kivikautinen	1	3

Ympäristö

Housunsuo sijaitsee Hollolan kirkosta n. 5,5 km pohjoisluoteeseen, Laitialan tilasta n. 1,8 - 2,7 km itäkaakkoon. Kyseessä on lähes neliökilometrin laajuinen suo, jonka itä- ja länsilaidoilla on peltokaistaleet, muuten alue on ojitettua, metsää kasvavaa suota. Alue on ollut veden peitossa ennen Vesijärven laskua. Tarkka löytöpaikka ei ole tiedossa. Koordinaatit osoittavat suon keskikohdan.

Kohde

Löytötietojen mukaan esine on löytynyt Housunsuon ojaa kaivettaessa noin vuonna 1880. Tarkempia löytötietoja ei ole. Esine voi siis olla mistä päin tahansa laajaa suoaluetta. Annetut koordinaatit osoittavat suon likimääräisen keskikohdan.

Aiemmat löydöt KM 3910:4 tasataltta

Inventoija Timo Sepänmaa

Aiemmat tutkimukset P.-L. Lehtosalo inventointi 1962 / kohde 32

Lähilöytöjä Kivikautinen asuinpaikka Housunsuo (inv. n:o 15) suon keskikohdalta mitaten n. 800 m lounaaseen.

Peruskarttaote n:o 1

Inventointikohde 17: Hollola, Laitialantie A**Kunta** Hollola**Kohdenumero** 00 0001

Kylä	Nimi	Peruskartta	x/y/z
Laitiala	Laitialantie A	2134 10 HOLLOLAN KIRKONSEUTU	6777 19 2573 58 90 - 94

Mj-laji	Ajoitus	Lkm	Lk
vallimainen rakenne	ajoittamaton / hist?	1	2

Ympäristö

Paikka sijaitsee Hollolan kirkosta 6,3 km luoteeseen, Laitialantien eteläpuolella, tiestä n. 20 m etelään ja rannassa olevalle saunalle johtavasta pikkutiestä n. 10 m länteen, pellostä n. 10 m itään. Pikkutien Laitialantien puoleisessa päässä on ajokielto- ja yksityisalue taulut. Maaperä on harjuhiekkaa, puusto männikköä.

Kohde

Kohde löytyi inventoinnissa toukokuussa 2002.

Kyseessä on pyöreä, hiekasta tehty vallimainen rakenne, halkaisijaltaan noin 8 m. Vallit ovat pohjalta n. 2 m leveät ja korkeudeltaan korkeimmillaan (länsipuolella) noin 2 m. Kuoppaa on osittain täytetty täytemaalla sen itäosassa.

Vallille tehtiin kaksi koepistoa, joissa havaittiin vain puhdasta hiekkaa. Kyseessä ei siis liene tervahauta, jota kohde muuten jossain määrin päällisin puolin muistuttaa. Toisaalta kohde muistuttaa myös erittäin paljon saostuskaivoa, mutta lähin maatila on paikasta puolisen kilometriä itään. Olisiko saostuskaivo tehty näin kauaksi?

Mitä ilmeisemmin kohde kuitenkin on melko nuori. Kohteen laadun selvittämisen jälkeen sitä ei liene syytä pitää suojelukohteena.

Inventoija Timo Sepänmaa**Kuvat** kuvat epäonnistuivat

Lähilöytöjä Mahdollinen muinaislinna Kiiluanmäki (Kiiluvankukkula) (inv. n:o 14) n. 250 m luoteeseen; ajoittamaton röykkiö Laitialantie B (inv. n:o 18) n. 120 m etelään; kivikautinen hajalöytöpaikka Laitialantie D (inv. n:o 20) n. 170 m etelään; historiallisen ajan rakennuksenpaikka Laitialantie C (inv. n:o 19) n. 450 m länsiluoteeseen; kivikautinen hajalöytöpaikka (oletus) Kilka (inv. n:o 23) n. 800 m länteen.

Peruskarttaote n:o 2

Inventointikohde 18: Hollola, Laitialantie B**Kunta** Hollola**Kohdenumero** 46

Kylä	Nimi	Peruskartta	x/y/z
Laitiala	Laitialantie B	2134 10 HOLLOLAN KIRKONSEUTU	6777 07 2573 60 n. 88

Mj-laji	Ajoitus	Lkm	Lk
röykkiö	ajoittamaton	1	2

Ympäristö

Paikka sijaitsee Hollolan kirkosta 6,2 km luoteeseen, Laitialantien eteläpuolella, tiestä noin 100 m etelään ja pellon itäreunasta noin 5 - 10 m itään, metsän puolella. Maaperä on kiven sekaista hiekkamaata, puusto mäntyä, koivua ym.

Kohde

Kyseessä on halkaisijaltaan noin 3 m ja korkeudeltaan vajaa metrin korkuinen pyöreähkö kivistä röykkiö. Röykkiö on koottu halkaisijaltaan 20 - 50 cm:n suuruisista kivistä, kivien ohella röykkiössä on jonkin verran maatäytettä (ainakin pintakerroksessa).

Röykkiön viereen tehtiin kolme koepistoa. Maaperä näissä oli hiekkaa - pintaosistaan n. 20 cm:n syvyyteen maaperä oli ruskeaa, sekoittunutta, ilmeisesti vanhaa peltoa tai niittymaata. Mitään löytöjä koepistoista ei tullut.

Röykkiön määrittäminen ja ajoitus jäi avoimeksi. Kyseessä saattaa olla peltoröykkiö, mutta kyseisessä ympäristössä rautakautisen hautaröykkiön mahdollisuus ei myöskään ole poissuljettu. Rantayleiskaavaehdotuksessa alueelle on merkitty 3 rakennustonttia. Röykkiö tulee mielestäni ehdottomasti huomioida aluetta rakennettaessa, mieluiten tutkia.

Inventoija Timo Sepänmaa**Kuvat** Lahden kaupunginmuseon kuva-arkisto n:ot 130455

Lähilöytöjä Mahdollinen muinaislinna Kiiluanmäki (Kiiluvankukkula) (inv. n:o 14) n. 300 m luoteeseen; ajoittamaton (resentti?) vallimainen rakenne Laitialantie A (inv. n:o 17) n. 120 m pohjoiseen; kivistä hajalöytöpaikka Laitialantie D (inv. n:o 20) n. 50 m etelälounaaseen; historiallisen ajan rakennuksenpaikka Laitialantie C (inv. n:o 19) n. 500 m luoteeseen; kivistä hajalöytöpaikka (oletus) Kilka (inv. n:o 23) n. 800 m länsiluoteeseen; kivistä hajalöytöpaikka Laitiala (inv. n:o 22) n. 900 m itäkaakkoon.

Peruskarttaote n:o 2

Inventointikohde 19: Hollola, Laitialantie C**Kunta** Hollola**Kohdenumero** 01 0056

Kylä	Nimi	Peruskartta	x/y/z
Laitiala	Laitialantie C	2134 10 HOLLOLAN KIRKONSEUTU	6777 34 2573 16 n. 93

Mj-laji	Ajoitus	Lkm	Lk
rakennuksenpaikka / kiukaansija ?	historiallinen	1	2

Ympäristö

Paikka sijaitsee Hollolan kirkosta 6,7 km luoteeseen, Laitialantien lounaispuolella, tiestä n. 20 m lounaaseen, Manskiventien risteyksestä n. 120 m kaakkoon, pellon koillislaidalla. Maaperä on soransekaista hiekkaa. Puusto pellon ulkopuolella on pääasiassa mäntyä.

Kohde

Edelläkuvatussa paikassa, pellon koillislaidalla sekä pellon ja metsän välisen ojan leikkauksessa oli näkyvisiä runsaasti palaneita kiviä sekä tummaa, noensekaista maata. Pellon puolelta kyseisellä kohdalla havaittiin punasavikeramiikkaa sekä jonkin verran tiiltä ja kuonaa (mahdollisesti rautakuonaa). Heti ojan koillislaidalla, metsän puolella, oli halkaisijaltaan noin 2 m ja korkeudeltaan n. 0,5 m kiven ja maansekainen kumpu. Aivan kummun viereisessä ojassa oli sikäli hyvä leikkaus, ettei koekuoppia kohdalle tarvinnut tehdä. Leikkauksessa oli selvää nokikerrosta sekä palaneita kiviä kummun kohdalla. Aivan ilmeisesti kyseessä on kiukaan jäännökset, viereisistä löydöistä päätellen historialliselta ajalta ja keskiaikaa nuoremmat. Leikkauksen päällä kasvoi runsaasti ukontulikukkaa.

Inventoija Timo Sepänmaa**Kuvat** Lahden kaupunginmuseon kuva-arkisto n:ot 130393 - 4**Lähilöytöjä** Mahdollinen muinaislinna Kiiluanmäki (Kiiluvankukkula) (inv. n:o 14) n. 250 m itään; ajoittamaton (resentti?) vallimainen rakenne Laitialantie A (inv. n:o 17) n. 450 m itäkaakkoon; ajoittamaton röykkiö Laitialantie B (inv. n:o 18) n. 550 m itäkaakkoon; kivikautinen hajalöytöpaikka Laitialantie D (inv. n:o 20) n. 550 m itäkaakkoon; kivikautinen hajalöytöpaikka (oletus) Kilikka (inv. n:o 23) n. 300 m länteen.**Peruskarttaote n:o** 2

Inventointikohde 20: Hollola, Laitialantie D

Kunta Hollola

Kohdenumero —

Kylä	Nimi	Peruskartta	x/y/z
Laitiala	Laitialantie D	2134 10 HOLLOLAN KIRKONSEUTU	6777 03 2573 59 85 - 86

Mj-laji	Ajoitus	Lkm	Lk
hajalöytöpaikka	kivikautinen	1	3

Ympäristö

Paikka sijaitsee Hollolan kirkosta 6,1 km luoteeseen, Laitialan leirikeskuksesta 0,7 km itään ja Laitialan talosta 0,4 km länsiluoteeseen, Laitiantiestä n. 180 m etelään, aivan pellon itälaidalla. Maaperä on hiekkaa.

Kohde

Vuoden 2002 inventoinnissa käveltiin yllämainitun pellon itälaitaa. Itse peltoalueella ei kävelty, jotteivät kasvavat viljanoraat olisi kärsineet. Noin 85 m:n tasolla on selvä hiekkainen törmä. Tämän törmän laelta, aivan pellon itälaidalta löytyi yksi selvä kvartsi-iskos (ei talletettu). Vaikka noin 10 m:n säteellä löytökohdasta peltokynnöstä tutkittiin hyvin tarkkaan, ei lisää löytöjä todettu. Olosuhteet eivät kuitenkaan olleet parhaat mahdolliset: vilja oraalla ja pelto pölyävän kuiva. Löytöpaikan itäpuolelle, metsän puolelle tehtiin useita koekuoppia, joista ei kuitenkaan löytynyt merkkejä muinaisjäännöksistä.

Hyvin todennäköistä on, että lähialueella sijaitsee pyyntikulttuuriasuinpaikka. Peltoa kannattaisi tutkia tarkemmin paremmissa olosuhteissa. Samoin metsän puoleista aluetta kannattaisi koekuopittaa tiheämmin. Topografisesti otollisin alue asuinpaikkojen kannalta on n. 100 m kaakkoon, niemimäisen hiekkamuodostuman kärjen ympäristössä, rannassa olevan saunan tienoilla. Tätä aluetta ei kuitenkaan tutkittu. Löytöpaikan itäpuolelle on rantayleiskaavaehdotuksessa merkitty 3 rakennuspaikkaa.

Inventoija Timo Sepänmaa

Inventointilöydöt kvartsi-iskos 1 kpl (ei talletettu)

Kuvat kuvat epäonnistuivat

Lähilöytöjä Mahdollinen muinaislinna Kiiluanmäki (Kiiluvankukkula) (inv. n:o 14) n. 350 m luoteeseen; ajoittamaton (resentti?) vallimainen rakenne Laitialantie A (inv. n:o 17) n. 170 m pohjoiseen; ajoittamaton röykkiö Laitialantie B (inv. n:o 18) n. 50 m pohjoiskoilliseen; kivikautinen hajalöytöpaikka Laitiala (inv. n:o 22) n. 900 m itäkaakkoon; kivikautinen hajalöytöpaikka (oletus) Kilikka (inv. n:o 23) n. 800 m länsiluoteeseen.

Peruskarttaote n:o 2

Inventointikohde 21: Hollola, Lehmontie

Kunta Hollola

Kohdenumero 47

Kylä	Nimi	Peruskartta	x/y/z
Laitiala	Lehmontie	2134 10 HOLLOLAN KIRKONSEUTU	6777 12 2575 08 86 - 87

Mj-laji	Ajoitus	Lkm	Lk
asuinpaikka	kivikautinen	1	2

Ympäristö

Paikka sijaitsee Hollolan kirkosta 5,5 km luoteeseen, Laitialan talosta n. 1,1 - 1,3 km itäkoilliseen, Lehmontien kaakkoispuolella, tiestä n. 60 - 140 m kaakkoon, peltoalueella. Maaperä löytökohdilla on hiekkaa, ympäröivillä peltoalueilla hietaa ja hiesua.

Kohde

Kohde löytyi inventoinnissa toukokuussa 2002.

Hyvin loivasti kaakkoon viettävällä peltoalueella on noin 86 - 87 m:n tasolla matala muinainen rantatörmä, jolla maaperä on hiekkaisempaa kuin ympäristössä (ei hahmotu peruskartan korkeuskäyristä). Törmä muodostaa kaksi kaakkoon pistävää niemekettä (tai harjannetta). Näistä lounaisemmalla pintapoisuudella alanumerot 1-4 (mm. kohtalaisen runsaasti keramiikkaa ja kvartsi-iskoksia). Tällä alueella on selvästi esihistoriallinen asuinpaikka. Tästä paikasta noin 100 - 150 m koilliseen on toinen vastaavanlainen muodostuma, jolta poimittiin alanumerot 5-6 (yksi kvartsi-iskos sekä mahdollinen hiomakivi). Tämä jälkimmäinen alue on siis selvästi edellistä vähälöytöisempi - mahdollisesti tämän alueen voi katsoa olevan asuinpaikan laitaa.

Tarkkojen koordinaattien mittaaminen paikalle oli hankalaa, koska alueella ei ole selviä kiintopisteitä. Annetut koordinaatit voivatkin osoittaa muutamia kymmeniä metrejä sivuun kohteesta. Maastossa paikka on kuitenkin helppo hahmottaa, ainakin arkeologista koulutusta saaneelle henkilölle.

Inventoija Timo Sepänmaa

Inventointilöydöt KM 33269:1-6 keramiikkaa, kvartsi- ja kivilaji-isk., hiomakiven katk.

Kuvat Lahden kaupunginmuseon kuva-arkisto n:ot 130410 - 13

Lähilöytöjä Kivikautinen asuinpaikka Housunsuo (inv. n:o 15) 400 - 550 m itäkaakkoon; kivikautinen hajalöytöpaikka Housunsuo B (inv. n:o 16) 500 - 1400 m itään - koilliseen; kivikautinen hajalöytöpaikka Laitiala (inv. n:o 22) n. 700 - 900 m lounaaseen.

Peruskarttaote n:o 2

Inventointikohde 22: Hollola, Laitiala

Kunta Hollola

Kohdenumero –

Kylä	Nimi	Peruskartta	x/y/z
Laitiala	Laitiala	2134 10 HOLLOLAN KIRKONSEUTU	6776 74 2574 44 n. 87

Mj-laji	Ajoitus	Lkm	Lk
hajalöytöpaikka	kivikautinen	1	3

Ympäristö

Paikka sijaitsee Hollolan kirkosta 5,4 km luoteeseen, Laitialan talosta (vanha päärakennus) 500 m itäkaakkoon, Laitialantien ja metsäsaarekkeen eteläpuoleisella etelälounaaseen viettävällä peltoalueella. Maaperä on soran sekaista hietaa ja hiekkaa.

Kohde

Vuoden 2002 inventoinnin yhteydessä käveltiin yllä mainittu, kynnetty peltoalue, joka varsinkin kauempaa vaikutti asuinpaikkojen kannalta potentiaaliselta. Melko kattavasta kävelystä huolimatta alueelta löytyi vain yksi kvartsi-iskos (ei talletettu). Tarkastusajankohtana maa oli hyvin kuivaa ja kokkareista, mikä hankaloitti mm. kvartsi-iskosten havaitsemista. On kuitenkin oletettavaa, että paikalla ei ole ainakaan runsaslöytöistä asuinpaikkaa. Ilman lisänäyttöjä kiinteästä muinaisjäännöksestä on paikka luokiteltava toistaiseksi hajalöytöpaikaksi.

Aiemmat löydöt

Inventoija Timo Sepänmaa

Inventointilöydöt kvartsi-iskos 1 kpl (ei talletettu)

Kuvat Lahden kaupunginmuseon kuva-arkisto n:ot 130408

Lähilöytöjä Kivikautinen asuinpaikka Lehmontie (inv. n:o21) 700 - 900 m itäkoilliseen; ajoittamaton (resentti?) vallimainen rakenne Laitialantie A (inv. n:o 17) n. 950 m luoteeseen; ajoittamaton rökkiö Laitialantie B (inv. n:o 18) n. 900 m länsiluoteeseen; kivikautinen hajalöytöpaikka Laitialantie D (inv. n:o 20) n. 900 m länsiluoteeseen.

Peruskarttaote n:o 2

Inventointikohde 23: Hollola, Kilkka**Kunta** Hollola**Kohdenumero** 04 0009

Kylä	Nimi	Peruskartta	x/y/z
Laitiala	Kilkka	2134 10 HOLLOLAN KIRKONSEUTU	6777 32 2572 86 (= talon koord.)

Mj-laji	Ajoitus	Lkm	Lk
hajalöytöpaikka	kivikautinen	1	3

Ympäristö

Kilkan talo sijaitsee Hollolan kirkosta 6,9 km luoteeseen, Manskiventien länsipuolella, Kilkankujan ja Mäkeläntien välissä, Manskiventiestä n. 150 m länteen.

Kohde

Löytötietojen mukaan esineen on löytänyt "... Laitialan kartanon maalta karhitessa torpp. Kilkka, joka on sitä taikakaluna käyttänyt vähintään 50 vuotta."

Löytötiedoista ei siis käy selville, onko esine löytynyt Kilkan torpan tienoilta vai jostakin muualta Laitialan kartanon mailta. Tässä inventoinnissa oletukseksi on laitettu Kilkan torpan tienoo, Lehtosalolla (1962, kohde 31) kohteen nimenä on "Laitialan kartano".

Koska kohde on nykyisin likimain mahdoton edes kohtuullisella varmuudella paikantaa ja Kilkan talon tienoo ei kuulu kaava-alueeseen, ei kohdetta tarkastettu maastossa.

Aiemmat löydöt KM 2960:3 taltan teräkatkelma**Inventoija** Timo Sepänmaa (ei tarkastettu maastossa v. 2002)**Aiemmat tutkimukset** P.-L. Lehtosalo inventointi 1962 / kohde 31

Lähilöytöjä Mahdollinen muinaislinna Kiiluanmäki (inv. n:o 14) n. 600 m itään; ajoittamaton (resenti?) vallimainen rakenne Laitialantie A (inv. n:o 17) n. 750 m itään; ajoittamaton röykkiö Laitialantie B (inv. n:o 18) n. 800 m itäkaakkoon; kivikautinen hajalöytöpaikka Laitialantie D (inv. n:o 20) n. 800 m itäkaakkoon; historiallisen ajan rakennuksenpaikka Laitialantie C (inv. n:o 19) n. 300 m itään.

Peruskarttaote n:o 2

Inventointikohde 24: Hollola, Särkäntie**Kunta** Hollola**Kohdenumero** 48

Kylä	Nimi	Peruskartta	x/y/z
Parinpelto	Särkäntie	2134 10 HOLLOLAN KIRKONSEUTU	6773 83 2577 55 n. 97

Mj-laji	Ajoitus	Lkm	Lk
asuinpaikka	kivikautinen	1	2

Ympäristö

Paikka sijaitsee Hollolan kirkosta 1,6 km pohjoiseen, Vesijärven Kirkonselän ja Parinpellonlahden välisen niemen (ennen Vesijärven laskua saari) etelätyvellä, Särkäntien ja Rafaelinraitin risteyksestä n. 100 m pohjoiskoilliseen, hiekkakuopan koillisleikkauksessa. Paikka on harjumuodostuman eteläosaa. Maaperä löytökohdalla on lajittunutta hiekkaa, ympäristö on soraisempaa. Puusto on pääasiassa mäntyä.

Kohde

Kohde löytyi inventoinnissa toukokuussa 2002. Kohde on hieman kaava-alueen ulkopuolella.

Hiekkakuopan koillisleikkauksessa, noin 97 m:n tasolla olevan tasaisen muinaistörmän leikkauksessa, oli noin viiden metrin matkalla havaittavissa palaneita kiviä, oranssinruskeaa likamaata sekä löytöjä (kvartsia ja palanutta luuta). Ehjää tasannetta on vielä hiekkakuopan koillispuolella jäljellä joitakin kymmeniä neliömetrejä.

Löytöjen ja topografian puolesta paikka vaikuttaa tyypilliseltä kivikautiselta asuinpaikalta. Se on kuitenkin Vesijärven alueelle poikkeuksellisen korkealla. Esim. Muinais-Päijänteiden korkein ranta alueella on kymmenisen metriä alempana. Kyseinen törmä, jolla paikka sijaitsee, erottuu alueella ja lähiseudulla kuitenkin varsin selvästi, varsinkin harjumuodostumien yhteydessä. Mahdollista on, että kyseinen törmä liittyy johonkin Vesijärven itsenäiseen kehitysvaiheeseen - joka tapauksessa mesoliittisella ajalla. On toki mahdollista, että kyseinen paikka ei ole rantasidonomainen - tunnetaanhan paikasta noin 1 km etelään sijaitsevan Kapatuosian mäen laelta myöhäimesoliittinen asuinpaikka, joka on sijainnut huomattavan korkealla ja kaukana rannasta.

Inventoija Timo Sepänmaa**Inventointilöydöt** KM 33270 kvartsi-iskoksia, pal. luuta**Kuvat** Lahden kaupunginmuseon kuva-arkisto n:ot 130414**Lähilöytöjä** Rautakautinen muinaislinna / kivikautinen asuinpaikka Kapatuosia 1,1 km etelään; rautakautinen (?) kumpu Parinpelto n. 400 m lounaaseen; rautakautinen asuinpaikka Veselilä n. 400 m lounaaseen**Peruskarttaote n:o** 4

Inventointikohde 25: Hollola, Rantatalo**Kunta** Hollola**Kohdenumero** 04 0008

Kylä	Nimi	Peruskartta	x/y/z
Uskila	Rantatalo	2134 10 HOLLOLAN KIRKONSEUTU	6774 10 2573 77 85 - 90 (oletus ± 100 m)

Mj-laji	Ajoitus	Lkm	Lk
hajalöytöpaikka	kivikautinen		3

Ympäristö

Oletettu löytöpaikka sijaitsee Hollolan kirkosta 4,1 km länsiluoteeseen, Vesijärven Lahdenpohjan rannasta n. 400 m kaakkoon, Rantatalon päärakennuksesta 200 - 300 m länteen.

Kohde

Lehtosalo (1962) on tarkastanut paikan, tai ainakin tiedustellut esineiden löytöpaikkaa talon väeltä. Annetut koordinaatit osoittavat oletetun löytöalueen. Kartalta päätellen potentiaalista asuinpaikka-aluetta.

Paikkaa ei tarkastettu vuoden 2002 inventoinnin yhteydessä, koska löytöpaikan välittömässä läheisyydessä ei ole rakennustontteja. Tienoon pohjoispuolella, Vesijärven rannassa tosin on joitakin tontteja, mutta näitäkään ei ollut aikaa tarkastaa.

Aiemmat löydöt ¹⁹⁶² KM 15509 oikokirves; Hollolan kotiseutumuseo 350 tasatalta

Inventoija Timo Sepänmaa (ei tarkastettu maastossa v. 2002)

Aiemmat tutkimukset P.-L. Lehtosalo inventointi 1962 / kohde 34

Lähilöytöjä ei tiedossa yli 2 km:n säteeltä

Peruskarttaote n:o 5

Inventointikohde 26: Hollola [9] Lähteenmäki

Kunta Hollola

Kohdenumero 9

Kylä	Nimi	Peruskartta	x/y/z
Noitala	Lähteenmäki	3112 01 PAIMELA	6776 90 3425 52 n. 86 - 87

Mj-laji	Ajoitus	Lkm	Lk
polttokenttäkalmisto	rautakautinen	1	2

Ympäristö

Paikka sijaitsee Hollolan kirkosta 11 km itäkoilliseen, Paimelanlahden länsirannalta n. 270 m länteen, Lähteenmäen talosta n. 50 m pohjoiseen, Tuomalantien varrella. Paikka on matalan kivikkoisen kumpareen, jolla Lähteenmäen talo sijaitsee, pohjoisosassa. Heti paikan pohjois - länsipuolilla on vähäkivisempiä peltoja.

Kohde

Lehtosalo 1962: *“Kuutiokivi löytyi ojankaivuussa Lähteenmäen talon navetan pohjoispuolelta, n. 18 m:n päässä navetasta ja n. 20 m Tuomaalan tiestä itään. Saviastianpalat ja luut löytyivät läheltä, ojan reunasta. ... Talon eteläpuolelta, n. 100 m kuutiokiven löytöpaikasta etelään, on suuren kiven räjäytyksen yhteydessä löydetty sen alta hiiltä ja tuhkaa. Samassa pellossa on havaittu palaneita kiviä. Paikka, mistä löydöt on tehty, on niin kivikkoista, että se sentähden on jätetty muokkaamatta pelloksi ja kasvaa luonnonnurmea, maa on savimultaa.”*

Paikalla käytiin toukokuussa 2002. Mukana oli lahtelainen arkeologian harrastaja Janne Kinnunen.

Alue, jolta löydöt (KM 15785:1-2) olivat tulleet, oli kyntämättä. Heti löytöalueen pohjoispuolella on uusi, karttaan merkitsemätön omakotitalo. Tien heti länsipuolella olevaa, etelään loivasti kohoavaa peltoaluetta, joka oli paikalla käytössä kynnettyinä, tarkastettiin. Maaperä on soransekaisista peltomaata. Maa oli alueella varsin tummaa ja tavallisten sorakivien joukossa oli palaneilta vaikuttavia kiviä. Mitään esihistoriallisia löytöjä emme pikaisessa tarkastuksessa huomanneet. Tienoo vaikuttaa potentiaaliselta rautakautisten mui-naisjäännösten suhteen. Alueelle on kuitenkin aivan lähiaikoina rakennettu runsaasti taloja. Suurin osa lähiseudun pelloista oli kyntämättä, joten alueen tarkastus jäi erittäin pintapuoliseksi. Paikasta n. 250 m luoteeseen, Hottolan talon länsipuolella olevan mäen etelälaidalla, tien penkalla, oli tummatulikkua.

Aiemmat löydöt KM 15785:1-2 kuutiokivi, keramiikkaa, palanutta luuta

Inventoija Timo Sepänmaa

Kuvat kuvat epäonnistuivat

Aiemmat tutkimukset P.-L. Lehtosalo inventointi 1962 / kohde 54

Lähilöytöjä Rautakautinen hajalöytöpaikka Suviranta (inv. n:o 27) n. 200 m etelään

Peruskarttaote n:o 6

Inventointikohde 27: Hollola, Suviranta**Kunta** Hollola**Kohdenumero** 04 0009

Kylä	Nimi	Peruskartta	x/y/z
Noitala	Suviranta	3112 01 PAIMELA	6776 69 3425 54 85 - 87

Mj-laji	Ajoitus	Lkm	Lk
hajalöytöpaikka	rautakautinen	1	3

Ympäristö

Löytöpaikka on Hollolan kirkosta 10,9 km itäkoilliseen, Paimelanlahden länsirannalta n. 200 m länteen, Lähteenmäen päärakennuksesta n. 150 m etelään ja Suvirannan päärakennuksesta n. 250 m luoteeseen, Tuomalantien itäpuolella olevalla "Uiton pelto" -nimisellä peltoalueella. Maaperä on lähinnä hietaa ja hiesua.

Kohde

Paikka tarkastettiin toukokuussa 2002. Mukana oli lahtelainen arkeologian harrastaja Janne Kinnunen.

Kyseinen peltoalue, jolta esine on ilmoitettu löydetyn, oli toukokuussa 2002 kynnetyssä. Peltoalue on suurimmaksi osaksi melko laakea, lähinnä hietta- ja hiesupohjaista. Alavimmilta osiltaan pelto on alle 84 - 85 m:n tasolla eli Vesijärven laskua edeltänä aikana ollut veden alla tai alavana rantaniittynä. Luoteisosassa maaperä kohoaa hieman kohti Lähteenmäen taloa. Tällä osalla peltoa maaperä on lähinnä soransekaisista hiekkaa. Mitään muinaisjäännöksiin viittaavia merkkejä emme havainneet.

Aiemmat löydöt KM 7189:8 soikea tuluskivi**Inventoiija** Timo Sepänmaa**Kuvat** kuvat epäonnistuivat**Aiemmat tutkimukset** P.-L. Lehtosalo inventointi 1962 / kohde 64**Lähilöytöjä** Rautakautinen kalmisto Lähteenmäki (inv. n:o 26) n. 200 m pohjoiseen**Peruskarttaote n:o** 6

Inventointikohde 28: Hollola [10] Ryynäselä (Paimela)**Kunta** Hollola**Kohdenumero** 10

Kylä	Nimi	Peruskartta	x/y/z
Paimela	Ryynäselä (Paimela)	3112 01 PÄIMELA	6776 10 3426 74 n. 105

Mj-laji	Ajoitus	Lkm	Lk
polttokenttäkalmisto	rautakautinen	1	2

Ympäristö

Paikka sijaitsee Hollolan kirkosta 11,8 km itäkoilliseen, Paimelanlahden itäpuolella, Paimelantien ja 24-tien välisellä alueella, Ratsutien ja Tommolantien välissä, Ryynäselän vanhasta asuinrakennuksesta n. 100 m kaakkoon. Paikka on n. 40 x 50 m laajalla matalahkolla kumpareella.

Kohde

Paikkaa ei tarkastettu vuoden 2002 inventoinnissa, sillä paikalla tai aivan lähiympäristössä ei tiettävästi ole rakennuspaineita.

Lehtosalo 1962: "... Kalmisto on n. 40 x 50 m laajalla, matalahkolla kumpareella. Esineiden löytöpaikka on kumpareen pohjoispäässä, nykyisen kanalan itäpäästä n. 20-25 m etelään. Kumpare kasvaa sekametsää ja kalmisto on nähtävästi tehty luonnonkivikkoon pinoamalla isojen maakivien väliin pienempiä. Joka paikasta tuntui tulevan vastaan kiviä ja varsinkin mäen keskellä olevan pienen aukion eteläpäästä tuli koeotoissa esille hiiltä. Kalmisto on todennäköisesti aivan samassa kunnossa, mihin se jäi Heikelin jäljiltä eikä sitä uhkaa mikään tuhoutumisvaara lähitulevaisuudessa."

Inventoija Timo Sepänmaa (ei tarkastettu maastossa v. 2002)**Aiemmat löydöt** KM 2914:1-2, 2929:1-6 koruja, aseita ym.**Aiemmat tutkimukset** Hj. Appelgren-Kivalo tarkastus 1893
Hj. Appelgren-Kivalo kaivaus 1894
P.-L. Lehtosalo inventointi 1962 / kohde 55**Lähilöytöjä** Kivikautinen hajalöytöpaikka Vasemmanniemi (inv. n:o 46) 650 m lounaaseen; kivikautinen hajalöytöpaikka Knuutila (inv. n:o 33) 850 - 950 m pohjoisluoteeseen; rautakautinen kätkölöytö (oletus) Juokko, Rantala (inv. n:o 31) n. 800 m luoteeseen.**Peruskarttaote n:o** 6

Inventointikohde 29: Hollola [36] Hongistonmäki

Kunta Hollola

Kohdenumero 36

Kylä	Nimi	Peruskartta	x/y/z
Siikaniemi	Hongistonmäki	3112 01 PAIMELA	6772 99 3423 34 84 - 86

Mj-laji	Ajoitus	Lkm	Lk
asuinpaikka	kivikautinen	1	2

Ympäristö

Paikka sijaitsee Hollolan kirkosta 7,8 km itään - itäkoilliseen, Vesijärven Enonselän pohjoisosassa, Hongistonmäen itäkoillisosassa, 170 m kurssikeskukseen johtavasta tiestä kaakkoon.

Kohde

Paikka on Antti Bilundin kaava-alueinventoinnissa vuonna 2000 löytämä. Tarkka kuvaus kohteesta löytyy Bilundin inventointikertomuksesta. Paikalla ei käyty vuoden 2002 inventoinnin yhteydessä.

Inventoija Timo Sepänmaa (ei tarkastettu maastossa v. 2002)

Aiemmat löydöt KM 32389:1-3 keramiikkaa, kvartsi-iskoksia, palanutta luuta

Aiemmat tutkimukset Antti Bilund inventointi 2000

Lähilöytöjä Kivikautinen hajalöytö Alitalo (inv. n:o 30) jostain 450 m lounaaseen sijaitsevan Alitalon mailta.

Peruskarttaote n:o 8

Inventointikohde 30: Hollola, Alitalo**Kunta** Hollola**Kohdenumero** 04 0010

Kylä	Nimi	Peruskartta	x/y/z
Siikaniemi	Alitalo	3112 01 PAIMELA	6772 74 3422 95 (= talo)

Mj-laji	Ajoitus	Lkm	Lk
hajalöytöpaikka	kivikautinen	1	3

Ympäristö

Alitalo sijaitsee Hollolan kirkosta 7,5 km itään, Hongistonmäen lounaislaidalla.

Kohde

Löytötietojen mukaan esine on löytynyt 1860-luvulla (?) Alitalon maalta peltoa kynnettäessä. Tarkkaa löytöpaikkaa ei enää voitane selvittää. Annetut koordinaatit osoittavat talon sijainnin. Alitalon pelloilla ei v. 2002 inventoitu.

Inventoija Timo Sepänmaa (ei tarkastettu maastossa v. 2002)

Aiemmat löydöt KM 2960:1 kourutaltoa

Aiemmat tutkimukset P.-L. Lehtosalo inventointi 1962 / kohde 39

Lähilöytöjä Kivikautinen asuinpaikka Hongistonmäki (inv. n:o 29) Alitalon päärakennuksesta n. 450 m koilliseen.

Peruskarttaote n:o 8

Inventointikohde 31: Hollola, Juokko

Kunta Hollola

Kohdenumero 04 0011

Kylä	Nimi	Peruskartta	x/y/z
Paimela	Juokko (myös nimillä: Juokko, Rantala sekä Elorannan huvila)	3112 01 PAIMELA	6776 76 3426 25 n. 90 (oletus)

Mj-laji	Ajoitus	Lkm	Lk
kätkö	rautakautinen	1	2 / 3

Ympäristö

Oletettu löytöpaikka sijaitsee Hollolan kirkosta 11,6 km itäkoilliseen, Paimelanlahden itärannalla, lahden ja Paimelantien välisellä alueella, koulusta n. 100 m pohjoiseen.

Kohde

Kyseessä on kätkö löytö. A. O. Heikelin tarkastuskertomuksen (1895) mukaan esineet oli löytänyt Antti Juhonpoika viljelemättömään soramaahan tehdystä perunakuopasta. Paikka oli 26 m Rantalan mökistä etelään, 50 m rannasta ja 70 m maantiestä. Rantalan mökkiä ei nykyisiltä kartoilta löydy. Ainoa kohta Paimelan kylässä, joka sopii annettuihin mittoihin, on koordinaattien osoittamassa paikassa, Paimelan koulusta noin 100 m pohjoiseen. Alue on Juokon talon entistä maata. Lehtosalo on paikantanut kohdan likimain samoin vuoden 1962 inventoinnissaan ja tarkastanut paikan. Paikka oli jo tuolloin pengerrytetty ja tasoitettu piha- ja puutarhamaaksi. Tarkkaa löytöpaikkaa ei saatu enää selvitettyä.

Paikalla ei käyty vuoden 2002 inventoinnin yhteydessä.

Inventoija Timo Sepänmaa (ei tarkastettu maastossa v. 2002)

Aiemmat löydöt KM 3145:1-11 pronssiketjuja, rannerenkaita, helmiä ym.

Aiemmat tutkimukset A. O. Heikel tarkastus 1895
P.-L. Lehtosalo inventointi 1962 / kohde 62

Lähilöytöjä Kivikautinen hajalöytöpaikka Knuutila (inv. n:o 33) 200 - 400 m pohjoiskoilliseen; rautakautinen kalmisto Ryynäselä (inv. n:o 28) 800 m kaakkoon; rautakautinen kalmisto Lähteenmäki (inv. N.o 26) 750 m länteen; rautakautinen hajalöytöpaikka Suviranta (inv. n:o 27) 700 m länteen.

Peruskarttaote n:o 6

Inventointikohde 32: Hollola, Myllyojan suu

Kunta Hollola

Kohdenumero —

Kylä	Nimi	Peruskartta	x/y/z
Paimela	Myllyojan suu	3112 01 PAIMELA	6777 67 3426 36 n. 85

Mj-laji	Ajoitus	Lkm	Lk
hajalöytöpaikka	kivikautinen	1	3

Ympäristö

Paikka sijaitsee Hollolan kirkosta 12 km itäkoilliseen, Paimelanlahden pohjoisrannalta n. 300 m pohjoiseen, Paimelanvuoren laelta n. 180 m länsiluoteeseen, pellolla, sähkölinjan alla. Maaperä kohdalla on hiekkaa.

Kohde

Paimelanvuoren länsikupeella kulkevan pikkutien länsipuolella olevaa peltoaluetta pintapoisesti vuoden 2002 inventoinnin yhteydessä. Ainoa muinaisjäännökseen viittaava havainto oli kvartsi-iskos (ei talletettu), joka löytyi noin 85 m:n tasolla olevan törmän päältä, sähkölinjan alta, peltokynnöksestä. Tämän perusteella itse peltoalueella ei liene asuinpaikkaa, mutta mahdollisesti jossain läheisyydessä, ehkä Paimelanvuoren juurella, pikkutien itälaidalla. Tätä aluetta ei kuitenkaan koekuopitettu.

Kohde on toistaiseksi rekisteröitävä hajalöytöpaikkana.

Inventoija Timo Sepänmaa

Inventointilöydöt kvartsi-iskos, 1 kpl (ei talletettu)

Kuvat kuvat epäonnistuivat

Lähilöytöjä Kivikautinen hajalöytöpaikka Knuutila (inv. n:o 33) 550 - 800 m etelään;
rautakautinen hajalöytöpaikka Juokko, Rantala (inv. n:o 31) 900 m etelään.

Peruskarttaote n:o 6

Inventointikohde 33: Hollola, Knuutila**Kunta** Hollola**Kohdenumero** 04 0012

Kylä	Nimi	Peruskartta	x/y/z	tarkkuus
Paimela	Knuutila	3112 01 PAIMELA	6777 00 3426 48 86 - 93	± 100 m

Mj-laji	Ajoitus	Lkm	Lk
hajalöytöpaikka	kivikautinen	1	3

Ympäristö

Löytöalue sijaitsee Hollolan kirkosta 11,9 km itäkoilliseen, Paimelanlahden itäpuolella, Knuutilan talosta 120 - 300 m länteen - etelälounaaseen olevalla peltoalueella. Maaperä on hiekkaa ja hietää.

Kohde

Kohde löytyi inventoinnissa toukokuussa 2002. Mukana oli Antti Lahelma.

Kyseisen peltoalueen länsiosa on melko tasaista, noin 87 - 89 m:n tasolla olevaa aluetta. Tasanteen itäpuolella on jyrkkä, viitisen metriä korkea törmä. Koko annetusta koordinaattipisteestä noin 100 m:n säteellä olevalta alueelta tuli kvartseja harvakseltaan. Tarkemmin tutkittaessa useimmat kvartsit osoittautuivat kuitenkin epämääräisiksi - melko varmoja iskoksia (2 kpl) löytyi vain alueen pohjoislaidalta, noin koordinaateista: x = 6777 12, y = 3426 43, z = n. 87.

Löytöjä ei talletettu. Kohde on toistaiseksi rekisteröitävä kivikautina hajalöytöpaikkana.

Mainittakoon, että havainto-olosuhteet olivat melko heikot: pellon pinta oli kuivunut kokkareiseksi, jolloin löytöjä oli hankala erottaa. Paikkaa ei myöskään ollut aikaa tutkia kovin tarkasti. Kyseinen alue kannattaisi pintapaimia uudelleen paremmissa olosuhteissa. Myös ylempiä tasoja, mm. Knuutilan talon lähiympäristöä kannattaisi pintapaimia (lähinnä rautakautisten asuinpaikkojen kannalta).

Inventoija Timo Sepänmaa**Inventointilöydöt** muutama kvartsi-iskos (suurin osa iskoksiksi epävarmoja) - ei talletettu**Kuvat** kuvat epäonnistuivat

Lähilöytöjä Kivikautinen hajalöytöpaikka Myllyojan suu (inv. n:o 32) 550 - 800 m pohjoiseen; rautakautinen kätkölöytöpaikka (oletus) Juokko, Rantala 200 - 400 m etelälounaaseen; rautakautinen kalmisto Lähteenmäki (inv. n:o 26) n. 950 m länteen; rautakautinen hajalöytöpaikka Suviranta (inv. n:o 27) n. 950 m länsilounaaseen; rautakautinen kalmisto Ryynäselä (inv. n:o 28) n. 900 m eteläkaakkoon.

Peruskarttaote n:o 6

Inventointikohde 34: Hollola, "Paimela - Kalliola ym."**Kunta** Hollola**Kohdenumero** ~

Kylä	Nimi	Peruskartta	x/y/z
Paimela Kalliola ym.	"Paimela - Kalliola ym."	3112 01 PAIMELA (?)	

Mj-laji	Ajoitus	Lkm	Lk
hajalöytöpaikkoja	kivikautinen	4	3

Kohde

Kaikissa neljässä esineessä samat löytötiedot, eli löytyneet "*Wesijärven itärantueelta Paimelan, Kalliolan ym. kylien mailta ja lahj. maist. Sederholm.*" Tarkempia löytötietoja ei voitane enää selvittää.

Inventoija Timo Sepänmaa**Aiemmat löydöt** KM 2622:30-33 tasa- ja kourutalttoja ja katkelmia**Aiemmat tutkimukset** P.-L. Lehtosalo inventointi 1962 / kohde 41

Inventointikohde 35: Hollola [11] Kaislaranta**Kunta** Hollola**Kohdenumero** 11

Kylä	Nimi	Peruskartta	x/y/z
Kalliola	Kaislaranta (myös nimellä: Pelto-Seppälä)	3112 01 PAIMELA	6774 40 3426 14 n. 84 - 86

Mj-laji	Ajoitus	Lkm	Lk
polttokenttäkalmisto	rautakautinen	1	2

Ympäristö

Paikka sijaitsee Hollolan kirkosta 10,7 km itäkoilliseen, Paimelanlahden itärannalla, Paimelantien ja rannan välisellä alueella, Kaislakujaan päässä, Kalliolan seuraintalosta n. 50 m etelään. Paikka on jyrkkien kallioiden etelästä ja pohjoisesta sekä Vesijärven lännestä rajaama "sola". Alue on kallioista, hoidettua kesämökkien pihamaata.

Kohde

Kohteen on tarkastanut A. Hackman 1917 ja Museoviraston arkeologian osaston top. arkistossa on hänen tekemänsä karttaluonnos esineen KM 3441:1 löytöpaikasta. Sama on myös Lehtosalon inventointikertomuksessa karttaliitteenä 6. Hackmanin tarkastuskertomusta en ole onnistunut löytämään - ehkä hän ei sellaista tehnyt. Lehtosalo tarkasti paikan vuoden 1962 inventoinnin yhteydessä. Hän havaitsi tuolloin autotallin takaseinän kohdalla maanpinnalla palaneita luunsiruja, jonka perusteella hän tulkitse paikan polttokenttäkalmistoksi.

Paikalla käytiin vuoden 2002 inventoinnin yhteydessä toukokuussa 2002. Mukana oli Antti Lahelma. Lehtosalon mainitsemaa autotallia ei osattu varmuudella paikantaa. Alueella on kaksi kesämökkiä sivurakennuksineen Kaislakujaan päin molemmin puolin. Esineen KM 3441:1 löytöpaikka on pohjoisemman kesämökin pihalla - aivan tarkkaa paikkaa ei saatu selville. Esineen KM 3441:2 löytöpaikasta ei inventoijalla ollut riittäviä löytötietoja. Kesämökit ja muut rakennukset ovat varsin matalalla - Vesijärven laskun jälkeen syntyneellä vesijättömaalla. Esineen KM 3441:1 löytöpaikka - sikäli kuin karttaluonnoksesta voi päätellä - on ollut aivan muinaisen rantaviivan tuntumassa tai jopa veden alla.

Eteläisemmän kesämökin takapihalla, mökeistä itään, on selvästi erottuva Vesijärven laskua edeltävä törmä. Alue on hoidettua nurmikkoa ja istutuksia, mutta paikalla oli myös kaatuneen puun juurakko. Juurakon paljastama maa oli erittäin vahvasti nokista, lähes mustaa, ja sisälsi palaneita kivensiruja. Juurakon kääntämää maata tutkittiin noin litran verran ja tästä löytyi palaneita luunsiruja, pieni pii-iskos sekä pieni siru mahdollista esihistoriallista keramiikkaa. Luiden joukossa on kalan (?) selkänikama, osa luista vaikuttaa kalmistoluilta. Vaikuttaa siltä, että paikalla todellakin on polttokenttäkalmistoa. Tätä saattaa olla melko laajalta (ainakin joitakin kymmeniä neliömetrejä) em. törmän päällä olevalla loivasti itään kohoavalla alueella. Heti alueen itäpuolella kalliit kohoavat jyrkästi. Tarkemmin paikkaa ei tutkittu, sillä mökeissä ei ollut asukkaita ja alue on hyvin hoidettua piha- ja puutarha-alueita.

Myös aivan lähiympäristössä, esim. Seuraintalon tienoilla on erittäin hyvin kalmistoksi sopivaa aluetta, joten aluetta tulisi tutkia tarkemmin, mikäli rakennuspaineita ilmenee.

Inventoija	Timo Sepänmaa
Aiemmat löydöt	KM 3341:1-2 keihäänkärki, kaularenkaan katkelma
Inventointilöydöt	KM 33271:1-4 keramiikan siru, kvartsi-iskos, pii-iskos, palanutta luuta
Kuvat	Lahden kaupunginmuseon kuva-arkisto n:ot 130426 - 34
Aiemmat tutkimukset	A. Hackman tarkastus 1917; P.-L. Lehtosalo inventointi 1962 / kohde 56
Lähilöytöjä	1 km:n säteellä inventointikohteet n:o 37, 41-45, 47-49, 54-56, 63
Peruskarttaote n:o	9

Inventointikohde 36: Hollola [25] Joensuu

Kunta Hollola

Kohdenumero 25

Kylä	Nimi	Peruskartta	x/y/z
Kalliola	Joensuu	3112 01 PAIMELA	6773 44 3427 74 82,5 - 85

Mj-laji	Ajoitus	Lkm	Lk
asuinpaikka	kivikautinen	1	2

Ympäristö

Kohde sijaitsee Hollolan kirkosta 12,2 km itäkoilliseen, Vesijärven Vähäselän itäpuolella, Haritunjoen pohjoispuolella, Joensuu-nimisen suoalueen itäpuolella, Söyriän taajaman Riihitien eteläpäässä ja ympäristössä. Paikka on alunperin hiesu- / hiesusavipeltoa, nykyisin osaksi rakennettua pientaloaluetta, osaksi puistomaista aluetta.

Kohde

Paikka on Hannu Poutiaisen vuonna 1998 löytämä. Tuolloin hän löysi matalalta rantapellolta kvartsiytimen ja -iskoksia. Poutiaisen löydöt tulivat kuvauksesta päätellen osaksi varsin matalalta, 82,5 - 85 m:n väliltä - siis osittain Vesijärven laskua edeltänyttä rantatasoa alemmalla. Mahdollisesti alemmalta tulleet löydöt olivat kulkeutuneet alemmas peltotöiden yhteydessä. Toinen mahdollisuus on, että kyseessä on mesoliittinen, Muinais-Päijänne-vaihetta vanhempi, transgression alle jäänyt asuinpaikka. Aluetta rakennettiin jo Poutiaisen paikalla käydessä ja nykyisin tienoo on täyteen rakennettua omakotialuetta. Paikasta saattaa olla enää vain rippeitä jäljellä - näiden paikantaminen vaatisi koekaivauksia. Tämän vuoksi paikkaa ei tarkastettu vuoden 2002 inventoinnin yhteydessä.

Inventoija Timo Sepänmaa (ei tarkastettu maastossa v. 2002)

Aiemmat löydöt KM 24275:1-2 kvartsiydin, kvartsi-iskoksia

Aiemmat tutkimukset Hannu Poutiainen tarkastus 1988

Lähilöytöjä Rautakautinen asuinpaikka Tynnyrmäki (inv. n:o 37) n. 1 km länsiluoteeseen.

Peruskarttaote n:o 9

Inventointikohde 37: Hollola [26] Tynnyrmäki

Kunta Hollola

Kohdenumero 26

Kylä	Nimi	Peruskartta	x/y/z
Kalliola	Tynnyrmäki	3112 01 PAIMELA	6773 78 3426 64 n. 90

Mj-laji	Ajoitus	Lkm	Lk
asuinpaikka	rautakautinen	1	2

Ympäristö

Paikka sijaitsee Hollolan kirkosta 11,3 km itäkoilliseen, Vesijärven Vähäselän pohjoispuolella, Simolan talon itä- ja kaakkoispuolisella pellolla. Maaperä on melko kivistä hietamaata.

Kohde

Paikka on Hannu Poutiaisen vuonna 1988 löytämä. Tuolloin hän löysi rautakautista keramiikkaa Simolan päärakennuksen itäpuoliselta pellolta. Paikalla käytiin myös vuoden 2002 inventoinnissa. Mukana oli Antti Lahelma. Tarkastuksessa kivisellä hietapellolla havaittiin joitakin rautakauden tyyppin saviastianpaloja, jotka jätettiin paikoilleen.

Tynnyrmäen tienoo kokonaisuudessaan vaikuttaa erittäin potentiaaliselta etenkin rautakautisten muinaisjäännösten suhteen. Esimerkiksi Simolan talon eteläpuoleisella, Vesijärven rantaan laskevalla rinteellä on kalmistomaista kivikkoa. Kivikkoon tehdyistä parista koepistosta ei kuitenkaan todettu muinaisjäännöksiä. Rinteen länsilaidalla tehdyn kaivannon reunoilla kasvoi tummatulikukkaa. Alueella tulisi mielestäni ehdottomasti tehdä tarkkuusinventointia, mikäli alueelle tulee rakennuspaineita!

Inventoija Timo Sepänmaa

Aiemmat löydöt KM 24276:1-3 rautakauden keramiikkaa

Kuvat Lahden kaupunginmuseon kuva-arkisto n:ot 130421 - 22

Aiemmat tutkimukset Hannu Poutiainen tarkastus 1988

Lähilöytöjä Noin 1 km:n säteellä inventointikohteet n:o 35, 36, 41-45, 49, 54-56, 63

Peruskarttaote n:o 9

Inventointikohde 38: Hollola, Isosaarentie

Kunta Hollola

Kohdenumero 49

Kylä	Nimi	Peruskartta	x/y/z
Kalliola	Isosaarentie	3112 01 PAIMELA	6772 35 3425 65 85 - 89

Mj-laji	Ajoitus	Lkm	Lk
pyyntikuoppia (?)	ajoittamaton	2 (+)	2

Ympäristö

Paikka sijaitsee Hollolan kirkosta 10,1 km itään, Isosaaren keskiosassa, Isosaarentien, Pähkinärannantien ja Karelahdentien risteyksestä n. 90 m etelään. Alue on harjumuodostumaa, maaperä hiekkaa. Puusto pääasias-
sa mäntyä ja kuusta.

Kohde

Kohde löytyi inventoinnissa toukokuussa 2002. Mukana oli Antti Lahelma.

Alue on lännessä n. 85 m:n tasolla olevan Vesijärven laskua edeltävän rantatörmän sekä idässä olevan supan välinen N-S -suuntainen harjanne, joka kohoaa n. 88 m:n tasolle. Harjanteen itä- ja kaakkoislaidalla, supan rinteellä, on noin 20 m:n päässä toisistaan kaksi selvää pyöreää kuoppaa, halkaisijaltaan n. 2,5 m, syvyydel-
tään puolisen metriä. Kuopissa on alarinteen puolelle maavallit. Kyseessä lienevät pyyntikuopat. Em.
harjanteen laella on rivissä muutama hyvin matala ja heikosti erottuva pyöreä painanne. Nämä muistuttavat
asumuspainanteita. Painanteisiin tehdyistä koekuopista ei tullut löytöjä tai merkkejä kulttuurimaasta. Onkin
mahdollista, että kyseessä ovat lähes täysin maatuneet pyyntikuopat.

Inventoija Timo Sepänmaa

Kuvat kuvat epäonnistuivat

Lähilöytöjä rautakautinen asuinpaikka Karelahdentie A (inv. n:o 39) n. 250 m pohjoiseen;
kivikautinen mahdollinen asuinpaikka Karelahdentie B (inv. n:o 40) n. 350 m
pohjoisluoteeseen.

Peruskarttaote n:o 10

Inventointikohde 39: Hollola, Karelahdentie A**Kunta** Hollola**Kohdenumero** 50

Kylä	Nimi	Peruskartta	x/y/z
Kalliola	Karelahdentie A	3112 01 PAIMELA	6772 62 3425 63 87 - 90

Mj-laji	Ajoitus	Lkm	Lk
asuinpaikka	rautakautinen	1	2

Ympäristö

Paikka sijaitsee Hollolan kirkosta 10,1 km itään, Isosaaren keskiosasta hieman pohjoiseen, Karelahdentien itäpuolella, tiestä n. 30 m itäkoilliseen, vastapäätä tenniskenttää. Alue on harjumuodostumaa, maaperä on soransekaisista hiekkaa. Puusto on pääasiassa mäntyä.

Kohde

Kohde löytyi inventoinnissa toukokuussa 2002. Mukana oli Antti Lahelma.

Paikalla on muutaman kymmenen neliömetrin laajuinen länteen pistävä levennys muinaisella rantaterassilla. Tälle terassille tehtiin 1 m² koekuoppa, josta löytyi rautakauden tyyppin keramiikkaa (alan:o 1). Löydöt olivat heti pintaturpeen alta korkeintaan n. 10 cm:n syvyyteen, kerroksessa, joka koostui noensekaisesta soransekaisesta hiekasta maasta ja palaneista kiven kappaleista. Kuopan kulmiin maan alle jätettiin pienet muovipussin palat merkeiksi. Kuoppaa kaivettaessa havaittiin, että heti koekuopan pohjoislaidan pohjoispuolella on maantasainen kiveys, pyöreä, halkaisijaltaan noin 2,5 m. Kiveys koostuu palaneista kivistä. Kiveys on siitä tietämättä erittäin vaikea havaita varpujen alta - sen yli käveltiinkin sitä huomaamatta ennen koekuopan tekoa. Tarkemmin tutkittaessa se kuitenkin hahmottuu selvästi. Kiveystä tai aluetta ei tarkemmin tutkittu. Paikasta noin 20 m itään, ylärinteeseen, oli kaatuneen puun juurakko, josta löytyi siru palanutta savea (alan:o 2).

Kohteen luonne jäi selvittämättä. Inventoijan tulkinta on, että kyseessä on asuinpaikka, jolloin kiveys olisi tulisijan (rautakautisen kalasaunan kiukaan tms.) jäännös. Toisaalta on mahdollista, että kyseessä on hautaröykkiö. Kyseinen kohde on täysin ehjä - tietysti koekuopan kohtaa lukuun ottamatta.

Inventoija Timo Sepänmaa**Inventointilöydöt** KM 33272:1-2 keramiikkaa, palanutta savea**Kuvat** kuvat epäonnistuivat**Lähilöytöjä** kivikautinen mahdollinen asuinpaikka Karelahdentie B (inv. n:o 40) n. 100 m pohjoisluoteeseen; ajoittamattomia mahdollisia pyyntikuoppia Isosaarentie (inv. n:o 38) n. 250 m etelään.**Peruskarttaote n:o** 10 ja 11

Inventointikohde 40: Hollola, Karelahdentie B**Kunta** Hollola**Kohdenumero** 04 0013

Kylä	Nimi	Peruskartta	x/y/z
Kalliola	Karelahdentie B	3112 01 PAIMELA	6772 76 3425 52 85 - 90

Mj-laji	Ajoitus	Lkm	Lk
asuinpaikka (?) 167043, 167044	kivikautinen	1	2

Ympäristö

Paikka sijaitsee Hollolan kirkosta 10,1 km itään, Isosaaren keskiosan pohjoispuolella, Karelahdentien pohjoispuolella, tiestä n. 70 m pohjoiseen ja Pähkinäkukkula-tien länsipuolella, tiestä n. 80 m länsilounaaseen. Alue on harjumuodostumaa, maaperä on hiekkaa, paikoin soraista. Puusto on pääasiassa mäntyä.

Kohde

Kohde löytyi inventoinnissa toukokuussa 2002. Mukana oli Antti Lahelma.

Alueella olevalle muinaiselle niemimäiselle terassille (n. 87 m:n tasolla) tehtiin 6 koekuoppaa n. 20 x 7 m:n alueelle. Kahdesta, n. 7 m:n etäisyydelle tehdystä, löytyi kummastakin kaksi kvartsi-iskosta. Löydöt olivat noin 20 - 30 cm:n syvyydessä soransekaisessa hiekkamaassa. Selvää kulttuurikerrosta ei ollut havaittavissa. Muissakaan koekuopissa ei kulttuurikerrosta havaittu.

Topografisesti paikka vaikuttaa otolliselta kivikautisten asuinpaikkojen kannalta: muinainen niemeke, maapohja soransekaisesta hiekkaa. Ilmeisesti alueella on asuinpaikkaa, mutta sen "yttimeen" ei inventoinnissa osuttu. Alueelle olisi syytä tehdä lisää koekuoppia asuinpaikan varmistamiseksi.

Inventoiija Timo Sepänmaa**Inventointilöydöt** KM 33273:1-2 kvartsi-iskoksia**Kuvat** kuvat epäonnistuivat**Lähilöytöjä** Rautakautinen asuinpaikka Karelahdentie A (inv. n:o 40) n. 100 m eteläkaakkoon; ajoittamattomia mahdollisia pyyntikuoppia Isosaarentie (inv. n:o 38) n. 350 m eteläkaakkoon.**Peruskarttaote n:o** 10 ja 11

Inventointikohde 41: Hollola, Kalliolan uimaranta**Kunta** Hollola**Kohdenumero** 5/

Kylä	Nimi	Peruskartta	x/y/z
Kalliola	Kalliolan uimaranta	3112 01 PAIMELA	6774 28 3426 21 85 - 86

Mj-laji	Ajoitus	Lkm	Lk
asuinpaikka	kivikautinen	1	2

Ympäristö

Paikka sijaitsee Hollolan kirkosta 10,8 km itäkoilliseen, Paimelanlahden itärannalla, Paimelantien ja rannan välisellä pellolla, uimarannan itäpuolella, Uimapolun kaakkoispuolella. Maaperä on hiekkaista peltomultaa.

Kohde

Paikka löytyi inventoinnissa toukokuussa 2002. Kynnöspellolla oli selvästi näkyvissä n. 85 m:n tasolla oleva törmä, jonka yläpuolinen maaperä oli lähinnä hiekkaa, alemmalla tasolla lähinnä hietaa ja hiesua. Törmän päällä olevalla tasolla oli kohtalaisen runsaasti kvartsi-iskoksia, joista osa otettiin talteen. Pintahavaintojen perusteella runsaslöytöisin alue on noin 50 m:n vyöhyke Uimapolusta kaakkoon. Yksittäinen iskos löytyi vielä Uimapolusta n. 100 m kaakkoon olevalta pellolta. Uimapolun luoteispuolella on omakotitalojen pihamaata. On todennäköistä, että asuinpaikka ulottuu näille pihaille, mutta piha-alueita ei tutkittu.

Inventoija Timo Sepänmaa**Inventointilöydöt** KM 33274:1-6 keramiikkaa, pal. savea, kvartsiydin ja -iskoksia, hiomakivi**Kuvat** kuvat epäonnistuivat**Lähilöytöjä** Noin 1 km:n säteellä inventointikohteet n:o 35, 37, 42-45, 47-49, 54-56, 63**Peruskarttaote n:o** 9

Inventointikohde 42: Hollola, Sipiläntie✓ **Kunta** Hollola**Kohdenumero** 57

Kylä	Nimi	Peruskartta	x/y/z
Kalliola	Sipiläntie	3112 01 PAIMELA	6774 40 3426 28 93 - 100

Mj-laji	Ajoitus	Lkm	Lk
asuinpaikka (?)	rautakautinen	1	2

Ympäristö

Paikka sijaitsee Hollolan kirkosta 10,9 km itäkoilliseen, Paimelanlahden itäpuolella, Paimelantien itä- ja Sipiläntien eteläpuolisella peltoalueella, Sivulan itä-, Kylä-Eskolan koillis- ja Sipilän talojen länsipuolisella peltoalueella. Maaperä on hiekka- ja hietamultaa.

Kohde

Paikka löytyi inventoinnissa toukokuussa 2002. Mukana oli Antti Lahelma. Sivulan talon ja Sipiläntien väliseltä, n. 98 - 99 m:n tasolla olevalta pellolta löytyi kaksi palaa rautakauden tyyppin keramiikkaa. Tällä alueella oli jonkin verran myös uudemman ajan keramiikkaa ym. jätettä sekä palaneilta vaikuttaneita kiviä. Tästä noin 100 m kaakkoon, Kylä-Eskolan talon koillispuolelta, pellolta, löytyi kolme kappaletta rautakauden tyyppin keramiikkaa noin 5 x 10 m:n alalta. Tälläkin alueella oli jonkin verran historiallisen ajan jätettä pellon pinnassa. Kyseinen alue on yli 5 m alemmalla tasolla kuin edellinen.

Alueella on siis rautakautinen asuinpaikka tai useampia. Mainittakoon, että olosuhteet pintapoiminnassa olivat huonot sikäli, että pelto oli pölyävän kuiva. Kosteamman kynnetyn pellon pinnasta olisi oletettavasti havainnut huomattavasti helpommin löytöjä. Vieressä, länsipuolella oleva mäki, jossa mm. Sivulan ja Kylä-Eskolan talot sijaitsevat, on ns. Kuninkaan kartastossa merkitty Kalliolan kylämäeksi.

Inventoija Timo Sepänmaa**Inventointilöydöt** KM 33275 keramiikkaa**Kuvat** Lahden kaupunginmuseon kuva-arkisto n:ot 130424 - 25**Lähilöytöjä** Noin 1 km:n säteellä inventointikohteet n:o 35, 37, 43-45, 47-49, 54-56, 63**Peruskarttaote n:o** 9

Inventointikohde 43: Hollola, Simola**Kunta** Hollola**Kohdenumero** 52

Kylä	Nimi	Peruskartta	x/y/z
Kalliola	Simola	3112 01 PAIMELA	6773 80 3426 45 n. 85

Mj-laji	Ajoitus	Lkm	Lk
asuinpaikka	kivikautinen	1	2

Ympäristö

Paikka sijaitsee Hollolan kirkosta 11,1 km itäkoilliseen, Vesijärven Vähäselän pohjoispuolella, Tynnyrmäntien länsipuolella, Simolan talosta n. 180 m länsiluoteeseen, kivisen ja kallioisen pusikoituvan saarekkeen ja rannan välisellä pellolla. Maaperä on hiekka- ja hietapohjaista peltomaata.

Kohde

Kohde löytyi inventoinnissa toukokuussa 2002.

Peltoalueella on erotettavissa matala, noin 85 m:n tasolla oleva rantatörmä, jonka yläpuoliselle tasanteelle on suppeahkolla, n. 50 x 30 m:n alalle lajittunut hiekkaa. Löydöt tulivat tältä alueelta pintapöiminnassa.

Inventoija	Timo Sepänmaa
Inventointilöydöt	KM 33276:1-8 keramiikkaa, kuonaa, kvartsiesine, -ydin ja -iskoksia
Kuvat	kuvat epäonnistuvat
Lähilöytöjä	Noin 1 km:n säteellä inventointikohteet n:o 35, 37, 41-42, 44-49, 54-56, 63
Peruskarttaote n:o	9

Inventointikohde 44: Hollola, Muurahaismäki**Kunta** Hollola**Kohdenumero** 04 0014

Kylä	Nimi	Peruskartta	x/y/z
Kalliola	Muurahaismäki	3112 01 PAIMELA	6773 92 3426 66 88 - 90

Mj-laji	Ajoitus	Lkm	Lk
hajalöytöpaikka	rautakautinen	1	3

Ympäristö

Paikka sijaitsee Hollolan kirkosta 11,3 km itäkoilliseen, Vesijärven Vähäselän pohjoispuolella, Paimelantien eteläpuolella, Muurahaismäen lounaispuoleisella peltoalueella, Muurahaismäen talosta n. 120 m lounaaseen. Maaperä on jonkin verran kiviä sisältävää hiekka- ja hietamultaa.

Kohde

Paikka löytyi inventoinnissa toukokuussa 2002. Mukana oli Antti Lahelma.

Muurahaismäen lounaispuoleisen pellon kaakkoislaidalla olevalta tasanteelta löytyi pintapöiminnassa yksi pala rautakauden tyyppin keramiikkaa. Kohdalla ja tästä noin 100 m:n matkalla lounaaseen, Simolaan johtavalle tielle asti, oli pellon pinnassa melko runsaasti palaneita kiviä ja maa oli tummempaa kuin seudun pelloilla muuten. Olosuhteet pintapöiminnassa olivat huonot, sillä pellon pinta oli pölyävän kuiva. Pidän erittäin todennäköisenä, että kohdalla on rautakautinen asuinpaikka. Paikka olisi syytä pintapöimintä paremmissä olosuhteissa. Nyt saadun näytön (yksi pala keramiikkaa) perusteella kohde on kuitenkin rekisteröitävä hajalöytöpaikkana.

Inventoija Timo Sepänmaa**Inventointilöydöt** KM 33277**Kuvat** kuvat epäonnistuivat**Lähilöytöjä** Noin 1 km:n säteellä inventointikohteet n:o 35, 37, 42-43, 45-49, 54-56, 63**Peruskarttaote n:o** 9

Inventointikohde 45: Hollola, Keijumäki

Kunta Hollola

Kohdenumero 04 0015

Kylä	Nimi	Peruskartta	x/y/z
Kalliola	Keijumäki	3112 01 PAIMELA	6773 94 3426 46 85 - 89 (± 50 m)

Mj-laji	Ajoitus	Lkm	Lk
hajalöytöpaikka	rautakautinen	1	3

Ympäristö

Paikka sijaitsee Hollolan kirkosta 11,1 km itäkoilliseen, Vesijärven Vähäselän pohjoispuolella, Paimelantien eteläpuolella, Simolantien ja Tynnyrmäentien välissä, Keijumäen lounaispuoleisella peltoalueella. Maaperä on paikoin kiviä sisältävää hieta- ja hiesumultaa.

Kohde

Paikka löytyi inventoinnissa toukokuussa 2002. Keijumäen etelä- ja lounaispuolista loivasti lounaaseen viettävältä peltoalueelta löytyi pintapöiminnassa muutama pala rautakauden tyyppin keramiikkaa ym. Mitään selkeää keskittymää löydöt eivät muodostaneet, vaan talteen otetut löydöt olivat siellä täällä n. 100 x 100 m:n alueella. Inventoitaessa pellon pinta oli erittäin kuiva, joten ilmeisesti vain hyvin pieni osa pintalöydöistä voitiin havaita. Alueella on aivan ilmeisesti rautakautinen asuinpaikka, mutta ilman lisänäyttöä on paikka toistaiseksi rekisteröitävä hajalöytöpaikkana. Aluetta tulisi ehdottomasti pintapöimintä paremmissa olosuhteissa.

Inventoija Timo Sepänmaa

Inventointilöydöt KM 33278:1-5 keramiikkaa, palanutta savea, lukko, kvartsi-iskoksia

Kuvat kuvat epäonnistuivat

Lähilöytöjä Noin 1 km:n säteellä inventointikohteet n:o 35, 37, 42-44, 46-49, 54-56, 63

Peruskarttaote n:o 9

Inventointikohde 46: Hollola, Vasemmanniemi

Kunta Hollola

Kohdenumero 04 0016

Kylä	Nimi	Peruskartta	x/y/z
Kalliola	Vasemmanniemi	3112 01 PAIMELA	6775 62 3426 30 n. 85

Mj-laji	Ajoitus	Lkm	Lk
hajalöytöpaikka	kivikautinen	1	3

Ympäristö

Paikka sijaitsee Hollolan kirkosta 11,2 km itäkoilliseen, Paimelanlahden itärannalla, Paimelantien länsipuolella, Vasemmanniemen kaakkoistyvellä olevalla pienellä peltolohkolla. Maaperä on hiekkapohjaista pelto-
multaa.

Kohde

Paikka löytyi inventoinnissa toukokuussa 2002. Mukana oli Antti Labelma.

Paikalla on noin 84 m:n tasolla oleva tasalaken peltoalue, jonka lounaispuolella on jyrkkä muinaistörmä. Peltokynnöksestä löytyi kvartsikaavin sekä kaksi kvartsi-iskosta pintapöiminnassa.

Paikka on varsin matalalla, arviolta noin 84 m:n tasolla. Siten kohta on ollut ennen Vesijärven laskua joko veden alla tai aivan matalana särkkänä. On myös mahdollista, että paikka on mesoliittinen, jolloin Vesijärven pinta oli matalammalla kuin 1600-1700 -luvun perkauksia edeltävänä aikana.

Talteen saadut löydöt ilman lisähavaintoja eivät mielestäni riitä kohteen määrittämiseksi asuinpaikaksi (vaikka sellainen kyseessä hyvin mahdollisesti onkin). Toistaiseksi paikka onkin rekisteröitävä hajalöytöpaikkana.

Inventoija Timo Sepänmaa

Inventointilöydöt KM 33279:1-2 kvartsiesine ja -iskoksia

Kuvat kuvat epäonnistuivat

Lähilöytöjä Kivikautinen asuinpaikka Tervalanmäki B (inv. n:o 48) n. 850 m etelään; rautakautinen tai hist. ajan mahdollinen hautapaikka Tervalanmäki A (inv. n:o 47) n. 800 m etelään; rautakautinen kalmisto Ryynäselä (inv. n:o 28) 650 m koilliseen.

Peruskarttaote n:o 6 ja 9

Inventointikohde 47: Hollola, Tervalanmäki Av **Kunta** Hollola**Kohdenumero**

Kylä	Nimi	Peruskartta	x/y/z
Kalliola	Tervalanmäki A	3112 01 PAIMELA	6774 80 3426 21 93 - 98 (oletus)

Mj-laji	Ajoitus	Lkm	Lk
hautapaikka ?	rautakautinen tai historiallinen	1	2

Ympäristö

Oletettu paikka sijaitsee Hollolan kirkosta 11 km itäkoilliseen, Paimelanlahden itäpuolella, Paimelantien länsipuolella, tiestä n. 50 m länteen, Tervalanmäen lounaisrinteessä. Maaperä paikalla on hiekkaa, ympäristössä on myös kallioita. Alue on nykyisin metsittynyttä, paikoin harvempaa mäntyvaltaista metsää, paikoin tiheää pensaikkoa.

Kohde

Maanviljelijä Matti Hietala on vuonna 1936 ilmoittanut paikalta löydetystä kahdesta luurangosta Muinaistieteelliselle toimikunnalle. Paikalta oli löytynyt hiekanoton yhteydessä kaksi ruumishautaa. Maatuneet luurangot olivat olleet n. 50 cm:n syvyydessä, pohjois-etelä -suunnassa, päät pohjoisessa. Mitään esineitä ei huolellisesta tarkastelusta huolimatta ollut luurankojen tienoilta löytynyt. Lehtosalo tarkasti paikan vuonna 1962. Tuolloin hän teki alueelle joitakin koekuoppia, joista ei löytynyt merkkejä muinaisjäännöksistä.

Paikka tarkastettiin vuoden 2002 inventoinnin yhteydessä. Mukana oli Antti Lahelma.

Lehtosalon kuvaamasta paikasta löytyi pieni, vanha hiekkahauta, kooltaan n. 5 x 2 m, joka lienee luurankojen löytöpaikka. Kuopan seinämissä (vain avoimia kohtia tarkasteltiin) ei havaittu mitään mainittavaa. Ympäristöä tutkittiin myös metallinpaljastimella, jolla kuitenkin löytyi vain hieman nykyaikaista metallirohua. Lähiympäristöön tehtiin myös joitakin koekuoppia, joissa ei kuitenkaan havaittu merkkejä muinaisjäännöksistä.

Se, että luurangot olivat olleet pohjois-etelä-suuntaisia, saattaa viitata rautakautisiin hautoihin. Alue on pienestä hiekkakuopasta huolimatta varsin hyvin säilynyttä. Mikäli alueella todella on ollut ruumiskalmisto, saattaa sitä hyvinkin olla jäljellä. Aluetta olisi syytä tutkia tarkemmin.

Inventoija Timo Sepänmaa

Kuvat Lahden kaupunginmuseon kuva-arkisto n:ot 130467 - 8

Aiemmat tutkimukset P.-L. Lehtosalo inventointi 1962 / kohde 84

Lähilöytöjä Noin 1 km:n säteellä inventointikohteet n:o 35, 41-46, 48-49, 51, 54-56, 63

Peruskarttaote n:o 9

Inventointikohde 48: Hollola, Tervalanmäki B

Kunta Hollola

Kohdenumero 53

Kylä	Nimi	Peruskartta	x/y/z
Kalliola	Tervalanmäki B	3112 01 PAIMELA	6774 77 3426 15 85 - 95

Mj-laji	Ajoitus	Lkm	Lk
asuinpaikka	kivikautinen	1	2

Ympäristö

Paikka sijaitsee Hollolan kirkosta 10,9 km itäkoilliseen, Paimelanlahden itärannalla, Tervalanmäen lounaispuolisella peltoalueella, rannassa oleville mökeille johtavan tien molemmin puolin. Maaperä on hiekka- ja hietapohjaista peltomultaa.

Kohde

Kohde löytyi inventoinnissa toukokuussa 2002. Kohdetta tutkittiin kahteen otteeseen, toisella kerralla mukana oli Antti Lahelma.

Löydöt tulivat pintapoiminnassa rantaan johtavan tien molemmin puolin olevilta pelloilta, noin 85 m:n tasolla olevan Vesijärven laskua edeltävän törmän päältä. Pintahavaintojen perusteella vaikutti siltä, että runsaslöytöisin alue on tien pohjoispuolella tiestä noin 10 - 30 m pohjoiseen, noin 86 - 88 m:n korkeustasolla.

Pari iskosta löytyi noin 95 m:n tasolta, mikä on Vesijärven alueella poikkeuksellisen korkealla. On epävarmaa, onko kyseessä eri-ikäiset löydöt kuin alemmalla tasolla vai onko asuinpaikka-alue ulottunut myös korkeussuunnassa kymmenisen metriä rannan yläpuolelle.

Inventoija Timo Sepänmaa

Inventointilöydöt KM 33280:1-3

Kuvat Lahden kaupunginmuseon kuva-arkisto n:ot 130465 - 9

Lähilöytöjä Noin 1 km:n säteellä inventointikohteet n:o 35, 41-47, 49, 51, 54-56, 63

Peruskarttaote n:o 9

Inventointikohde 49: Hollola, Pajutie**Kunta** Hollola**Kohdenumero** 53

Kylä	Nimi	Peruskartta	x/y/z
Kalliola	Pajutie	3112 01 PAIMELA	6774 63 3426 13 87 - 90

Mj-laji	Ajoitus	Lkm	Lk
asuinpaikka	kivikautinen	1	2

Ympäristö

Paikka sijaitsee Hollolan kirkosta 10,9 km itäkoilliseen, Paimelanlahden itäpuolella, Paimelantien länsipuolella, Pajutien pohjoispuolisessa ja Pajutie 15:n itäpuolisessa peltokulmauksessa. Maaperä on hiekkapohjais-ta peltomultaa.

Kohde

Paikka löytyi inventoinnin yhteydessä toukokuussa 2002. Mukana oli Antti Lahelma.

Edelläkuvatusta peltokulmauksesta löytyi kohtalaisen runsaasti kvartsi-iskoksia ja joitakin luunsiruja pintapöiminnassa. Löydöt keskittyivät noin 20 - 30 m:n kaistalle tiestä pohjoiskoilliseen.

On todennäköistä, että asuinpaikka jatkuu tien lounaispuolelle sekä länsipuolella olevan talon tontille. Näitä alueita ei kuitenkaan tutkittu.

Inventoija	Timo Sepänmaa
Inventointilöydöt	KM 33281:1-2 kvartsi-iskoksia, palanutta luuta
Kuvat	Lahden kaupunginmuseon kuva-arkisto n:ot 130464, 130469 - 70
Lähilöytöjä	Noin 1 km:n säteellä inventointikohteet n:o 35, 41-48, 51-52, 54-56, 63
Peruskarttaote n:o	9

Inventointikohde 50: Hollola, Kaisniemi**Kunta** Hollola**Kohdenumero** 04 0017

Kylä	Nimi	Peruskartta	x/y/z
Kalliola	Kaisniemi	3112 01 PAIMELA	6773 29 3424 86 n. 85

Mj-laji	Ajoitus	Lkm	Lk
hajalöytöpaikka	kivikautinen	1	3

Ympäristö

Paikka sijaitsee Hollolan kirkosta 9,4 km itäkoilliseen, Kiviniemen itärannalla, Kaisaniemenkujan itäpäässä, kesämökkintontilla.

Kohde

Kaikki esineet ovat löytyneet samalta paikalta kesämökin pihamaalta, 20 m mökistä ja 20 m Vesijärven rannasta, kasvimaasta. Löytöpaikalla oli KM 17911:n löytötietojen mukaan havaittu ruskeaa maata ja palaneita kiviä.

Paikalla on mitä ilmeisimmin asuinpaikka. Paikkaa ei tarkastettu vuoden 2002 inventoinnin yhteydessä.

Inventoija Timo Sepänmaa (ei tarkastettu maastossa v. 2002)**Aiemmat löydöt** KM 17911 kivipuikko; Lahden historiallinen museo 5953, 5954 kourutaltoa, siimanpaino**Lähilöytöjä** Rautakautinen asuinpaikka Karelahdentie A (inv. n:o 39) n. 1 km kaakkoon; mahdollinen kivikautinen asuinpaikka Karelahdentie B (inv. n:o 40) n. 900 m kaakkoon; kivikautinen hajalöytöpaikka Kiviniemi (inv. n:o 53) 750 m koilliseen; kivikautinen hajalöytö 800 m pohjoiseen sijaitsevan Jaakkolan tilan mailta (inv. n:o 52).**Peruskarttaote n:o** 11

Inventointikohde 51: Hollola, Anttila

Kunta Hollola

Kohdenumero 04 0018

Kylä	Nimi	Peruskartta	x/y/z
Kalliola	Anttila	3112 01 PAIMELA	6774 60 3425 28 85 - 86

Mj-laji	Ajoitus	Lkm	Lk
hajalöytöpaikka	kivikautinen	1	3

Ympäristö

Paikka sijaitsee Hollolan kirkosta 10 km itäkoilliseen, Paimelanlahden länsipuolella, Anttilan talosta n. 100 m etelälounaaseen.

Kohde

Löytöpaikalla on käynyt Kimmo Seppänen vuonna 1986, mutta tuolloin paikka oli viljalla, joten varsinaista tarkastusta ei voitu tehdä. Paikka oli kyntämättä myös keväällä 2002, joten paikkaa ei tarkastettu.

Inventoija Timo Sepänmaa (ei tarkastettu maastossa v. 2002)

Aiemmat löydöt KM 23313 kivikirves

Aiemmat tutkimukset Kimmo Seppänen tarkastus 1986

Lähilöytöjä Kivikautinen hajalöytöpaikka Kiviniemi (inv. n:o 53) 600 m etelään; kivikautinen hajalöytö 600 m lounaaseen sijaitsevan Jaakkolan tilan mailta (inv. n:o 52); Paimelanlahden itärannalla lisäksi kohteet 35, 41-45, 47-49, 54-56, 63 noin 1 km:n säteellä

Peruskarttaote n:o 11

Inventointikohde 52: Hollola, Jaakkola

Kunta Hollola

Kohdenumero —

Kylä	Nimi	Peruskartta	x/y/z
Kalliola	Jaakkola	3112 01 PAIMELA	2 ↓

Mj-laji	Ajoitus	Lkm	Lk
hajalöytöpaikka	kivikautinen	1	3

Ympäristö

Jaakkolan talo sijaitsee Hollolan kirkosta 9,5 km itäkoilliseen, Jaakkolantien pohjoispuolella, Saunionmäen lounaisrinteellä.

Kohde

Esine on löytynyt Jaakkolan talon pellosta vuonna 1936 ja löytäjä Timo Silkfors (?) on kuollut. Vuoden 2002 inventoinnin yhteydessä esineen tarkkaa löytöpaikkaa ei pyritty selvittämään.

Inventoija Timo Sepänmaa (ei tarkastettu maastossa v. 2002)

Aiemmat löydöt KM 24515 kivikirveen teräkatkelma

Lähilöytöjä Jaakkolan talosta 600 m koilliseen kivikautinen hajalöytöpaikka Anttila (inv. n:o 51); 300 m itäkaakkoon kivikautinen hajalöytöpaikka Kiviniemi (inv. n:o 53); 800 m etelään kivikautinen hajalöytöpaikka Kaisniemi.

Peruskarttaote n:o 11

Inventointikohde 53: Hollola, Kiviniemi**Kunta** Hollola**Kohdenumero** 04 0019

Kylä	Nimi	Peruskartta	x/y/z
Kalliola	Kiviniemi	3112 01 PAIMELA	6773 96 3425 19 n. 85

Mj-laji	Ajoitus	Lkm	Lk
hajalöytöpaikka	kivikautinen	1	3

Ympäristö

Paikka sijaitsee Hollolan kirkosta 9,8 km itäkoilliseen, Jaakkolantien eteläpuolella, Saunionmäen etelä-kaakkois-rinteellä, kesämökin pihamaalla.

Kohde

Paikan on tarkastanut J.-P. Taavitsainen vuonna 1993. Merkkejä kiinteästä muinaisjäännöksestä ei havaittu. Paikkaa ei tarkastettu vuoden 2002 inventoinnin yhteydessä.

Inventoija Timo Sepänmaa (ei tarkastettu maastossa v. 2002)**Aiemmat löydöt** KM 27798 kivitaltan katkelma**Aiemmat tutkimukset** J.-P. Taavitsainen tarkastus 1993**Lähilöytöjä** Kivikautinen hajalöytöpaikka Anttila (inv. n:o 51) 600 m pohjoiseen; kivi-kautinen hajalöytöpaikka Kaisniemi (inv. n:o 50) 750 m etelälounaaseen; kivi-kautinen hajalöytö 300 m länsiluoteeseen sijaitsevan Jaakkolan talon mailta (inv. n:o 52).**Peruskarttaote n:o** 11

Inventointikohde 54: Hollola, Simolantie 15**Kunta** Hollola**Kohdenumero** —

Kylä	Nimi	Peruskartta	x/y/z
Kalliola	Simolantie 15	3112 01 PAIMELA	6774 10 3462 30 n. 85

Mj-laji	Ajoitus	Lkm	Lk
hajalöytöpaikka	kivikautinen	1	3

Ympäristö

Paikka sijaitsee Hollolan kirkosta 10,9 km itäkoilliseen, Paimelanlahden itäpuolella, Paimelantien lounaispuolella, Simolantie 15:n luoteispuoleisella peltoalueella. Maaperä on lähinnä hietamultaa, alueella on kaksi pientä kalliopaljastumaa.

Kohde

Kohde löytyi inventoinnissa toukokuussa 2002.

Alueella oleva pelto pintapoisuuteen inventoinnissa noin 85 m:n tasolla olevalta Vesijärven laskua edeltävältä rantatormältä Paimelantiehen. Ainoat muinaisjäännökseen viittaavat löydöt olivat kolme (hieman epämaäräistä) kvartsi-iskosta, jotka löytyivät noin 85 m:n tasolta, noin 50 m:n matkalta.

Havainto-olosuhteet eivät olleet parhaat mahdolliset, sillä maa oli kuivunut kokkareiseksi, jolloin löytöjä oli erittäin vaikea havaita. Oletan kuitenkin, että mikäli kohdalla olisi runsaslöytöinen asuinpaikka, olisi se tullut havaittua. Kohde on toistaiseksi luetteloitava kivikautisena hajalöytöpaikkana.

Inventoija Timo Sepänmaa**Inventointilöydöt** kvartsi-iskoksia, 3 kpl, näistä 2 kpl iskoksiksi epävarmoja (tuluskvartsia?) (ei talletettu)**Kuvat** kuvat epäonnistuivat**Lähilöytöjä** Noin 1 km:n säteellä kohteet 35, 37, 41-45, 47-49, 55-56, 63**Peruskarttaote n:o** 9

Inventointikohde 55: Hollola, Kylä-Eskola**Kunta** Hollola**Kohdenumero**

Kylä	Nimi	Peruskartta	x/y/z
Kalliola	Kylä-Eskola	3112 01 PAIMELA	6774 25 3426 34 89 - 92

Mj-laji	Ajoitus	Lkm	Lk
asuinpaikka <i>1A70LOYTÖ</i>	kivikautinen	1	2

Ympäristö

Paikka sijaitsee Hollolan kirkosta 11 km itäkoilliseen, Paimelanlahden itäpuolella, Paimelantien koillispuolisella peltoalueella, Kylä-Eskolan talosta n. 60 - 180 m kaakkoon. Maaperä on hiekka- ja hietapohjaista peltomaata.

Kohde

Kohde löytyi inventoinnissa toukokuussa 2002. Mukana oli Antti Lahelma.

Peltoalueen loivasti koilliseen nousevalla rinteellä on loivasti kaartuva muinainen lahdelma. Löydöt tulivat pintapöiminnassa kyseiseltä alueelta, noin 100 m pitkältä (korkeuskäyrien suunnassa) ja 30 m leveältä (korkeuskäyriä vastaan) alueelta.

Vesijärven alueen kivikautiseksi asuinpaikaksi kohde on poikkeuksellisen korkealla, selvästi mm. Muinais-Päijänteen korkeinta rantaa korkeammalla.

Inventoija	Timo Sepänmaa
Inventointilöydöt	KM 33282 kvartsi-iskoksia
Kuvat	kuvat epäonnistuivat
Lähilöytöjä	Noin 1 km:n säteellä inventointikohteet n:o 35, 37, 41-45, 47-49, 54, 56, 63
Peruskarttaote n:o	9

Inventointikohde 56: Hollola, Hunnumäki

Kunta Hollola

Kohdenumero 04 0021

Kylä	Nimi	Peruskartta	x/y/z
Kalliola	Hunnumäki	3112 01 PAIMELA	6774 35 3426 51 93 - 95

Mj-laji	Ajoitus	Lkm	Lk
hajalöytöpaikka	rautakautinen / historiallinen ?		3

Ympäristö

Paikka sijaitsee Hollolan kirkosta 11,2 km itäkoilliseen, Paimelanlahden itäpuolella, Paimelantien koillispuolella, Hunnumäen etelälaidalla, Sipilän talosta n. 150 m kaakkoon, pellon laidalla. Maaperä on hiekka- ja hietapohjaista, paikoin hieman kivistä peltomaata.

Kohde

Kohde löytyi inventoinnissa toukokuussa 2002. Kävin paikalla kolmeen otteeseen, yhdellä kerralla mukana oli Antti Lahelma ja toisella lahtelainen arkeologian harrastaja Janne Kinnunen.

Hunnumäki on noin 2002 x 150 m:n suuruinen viljelemätön kallio- ja moreenikumpare peltojen keskellä. Sipilän talo sijaitsee keskellä kumpareta. Kumpareen kaakkoislaidalla on kivikkoista ketoa, jolla kasvaa runsaasti tummatulikukkaa. Alue vaikuttaa erittäin lupaavalta rautakautisten muinaisjäännösten, mm. kalmistojen kannalta. Kyseiselle alueelle tehtiin muutamia koekuoppia. Kaikissa koekuopissa oli havaittavissa paksu, n. 30 cm:n täytemaakerros, jonka alla olevasta alkuperäisestä maasta ei havaittu merkkejä muinaisjäännöksestä. Aluetta tutkittiin myös metallinilmaisimella, mutta vain uudenaikaista romua, mm. runsaasti auton osia, löydettiin.

Paikan etelä - kaakkoispuoleiselta pellolta, pellon pohjoislaidalta n. 20 m:n säteeltä pintapointtiin siru rautakauden tyyppin keramiikkaa, kvartsi-iskos, värttinänkehrän (?) puolikas sekä ilmeisesti historiallisen ajan lasihelmi. Kyseiset löydöt osoittavat paikalla olleen toimintaa mm. rautakaudella, mutta kiinteäksi muinaisjäännökseksi kohdetta ei näiden löytöjen perusteella voi määrittää. Mainittakoon, että havainto-olosuhteet pellolla olivat huonot, sillä pellon pinta oli kuiva, kokkareinen. Pellolla olisi syytä tehdä pintapointintaa paremmissa olosuhteissa. Samoin kedon ja metsän puolelle olisi syytä tehdä lisää koekuoppia.

Mäen etelärinteelle on kaavaehdotuksessa merkitty rakennustontteja.

Inventoija Timo Sepänmaa

Inventointilöydöt KM 33283:1-4 värttinänkehrä(?), keramiikkaa, kvartsi-iskos, helmi

Kuvat kuvat epäonnistuivat

Lähilöytöjä Noin 1 km:n säteellä inventointikohteet n:o 35, 37, 41-45, 47-49, 54-55, 63

Peruskarttaote n:o 9

Inventointikohde 57: Hollola, Varttistenmäki**Kunta** Hollola**Kohdenumero** 04 002 2

Kylä	Nimi	Peruskartta	x/y/z
Hersala	Varttistenmäki	3112 01 PAIMELA	6770 96 3422 04 n. 90

Mj-laji	Ajoitus	Lkm	Lk
asuinpaikka ²	kivikautinen	1	2

Ympäristö

Paikka sijaitsee Hollolan kirkosta 6,7 km itäkaakkoon, Vesijärven Enonselän länsirannalla, Varttistenmäen itäosassa. Maaperä on kivikkoista moreenia. Alue on muokattu rakennettavan kesämökin takia.

Kohde

Kohde löytyi inventoinnissa toukokuussa 2002.

Paikalle on rakennettu (karttaan merkitsemätön) tie, jonka päähän on raivattu aluetta kesämökin perustuksia varten. Tutkin raivattujen maakasojen pintoja, jolloin löytyi yksi pala keramiikkaa sekä kaksi kvartsi-iskosta. Enempää löytöjä ei tarkasta etsimisestä huolimatta havaittu. Ei myöskään merkkejä kulttuurimaasta leikkauksissa. Paikan pohjoispuolinen, rakentamaton tontti vaikuttaa pintapuolisesti hieman kivettömämmältä. Tälle alueelle ei kuitenkaan ollut aikaa tehdä koekuoppia. Mahdollisesti löydöt ovat alueella olevan / olleen asuinpaikan reuna-alueelta tai sitten kyseessä on ollut hyvin suppea asuinpaikka, joka on täysin tuhoutunut raivauksen yhteydessä. Paikka sijaitsee melko korkealla, noin 90 m:n tasolla. Sen alapuolella on n. 88 :n tasolla erotettavissa kivikkoinen muinainen rantatörmä (Muinais-Päijänteen korkein ranta?).

Inventoija Timo Sepänmaa**Inventointilöydöt** KM 33284:1-2 keramiikkaa, kvartsi-iskoksia**Kuvat** kuvat epäonnistuivat**Lähilöytöjä** Ajoittamattomia (hist?) kuopanteita Salinmäki B (inv. n:o 59) 800-900 m länteen; kivikautinen mahdollinen asuinpaikka Salinmäki A (inv. n:o 58) 1,1 km länteen.**Peruskarttaote n:o** 8

Inventointikohde 58: Hollola, Salinmäki A**Kunta** Hollola**Kohdenumero** 54

Kylä	Nimi	Peruskartta	x/y/z
Hersala	Salinmäki A	3112 01 PAIMELA	6770 90 3420 89 85 - 90

Mj-laji	Ajoitus	Lkm	Lk
asuinpaikka (X)	kivikautinen	1	2

Ympäristö

Paikka sijaitsee Hollolan kirkosta 5,6 km itäkaakkoon, Salinmäen lounaisrinteellä, Kylä-Hersalantien pohjoispuolella, tiestä n. 40 m pohjoiskoilliseen, Hersalantien risteyksestä n. 50 m itäkoilliseen. Maaperä on hiekkaista moreenia. Puusto on mäntyä ja kuusta.

Kohde

Kohde löytyi inventoinnissa toukokuussa 2002. Mukana oli lahtelainen arkeologian harrastaja Janne Kinnunen.

Polusta n. 3 m koilliseen on selvästi erottuva soikea painanne, kooltaan n. 3 x 5 m + n. 1 m:n levyiset vallit eteläosissa painannetta. Syvyyttä on muutaman kymmenen sentin verran. Painanne muistuttaa kaikin puolin kivikautisia asumuspainanteita.

Painanteeseen tehtiin kaikkiaan 8 koopistoa. Keskelle painannetta tehdystä koepistosta löytyi mahdollinen rapautunut kiviesineen katkelma ja painanteen lounaisvallille tehdystä pistosta kvartsi-iskos. Selvää kulttuurimaata ei havaittu, sillä maaperä alueella on luonnostaan ruskehtavaa soransekasta hiekkää.

Jäi avoimeksi, onko kyseessä asumuspainanne ja ylipäänsä onko alueella asuinpaikkaa. Painannetta ei kuitenkaan haluttu enempää tuhota koepistoilla.

Paikka on merkitty kaavaehdotuksessa rakennustontille. Tutkittava ennen rakentamista.

Inventoija Timo Sepänmaa**Inventointilöydöt** KM 33285:1-2 kiviesineen katkelma (?), kvartsi-iskos**Kuvat** Lahden kaupunginmuseon kuva-arkisto n:ot 130456 - 61**Lähilöydöt** Ajoittamattomia (hist?) kuopanteita Salinmäki B (inv. n:o 59) n. 300 m itään; kivikautinen asuinpaikka Varttistenmäki (inv. n:o 57) 1,1 km itään.**Peruskarttaote n:o** 8

Inventointikohde 59: Hollola, Salinmäki B**Kunta** Hollola**Kohdenumero** 00 0002

Kylä	Nimi	Peruskartta	x/y/z
Hersala	Salinmäki B	3112 01 PAIMELA	6770 87 3421 16 87 - 92

Mj-laji	Ajoitus	Lkm	Lk
kuoppia (nauriskuoppia tms?)	historiallinen ?		2

Ympäristö

Paikka sijaitsee Hollolan kirkosta 5,9 km itäkaakkoon, Salinmäen kaakkoisosassa, Kylä-Hersalantien koillispuolella, Eerolan talosta n. 50 - 200 m länsiluoteeseen. Maaperä on hiekaista moreenia, paikoin kivistä. Puusto on mäntyä ja kuusta.

Kohde

Kohde löytyi inventoinnissa toukokuussa 2002. Mukana oli lahtelainen arkeologian harrastaja Janne Kinnunen.

Salinmäen kaakkoisosassa olevalla harjanteella havaittiin noin 150 x 30 m:n alalla noin 15 kpl maakuoppia. Kuopat ovat suorakaiteen muotoisia, kooltaan noin 1,5 - 2,5 m, syvyydeltään 1 - 1,5 m. Kuopat ovat piirteittäin melko teräväreunaisia ja vaikuttavat siten uudehkoilta. Muutaman kuopan viereen tehdyistä koekuopista ei tullut mitään kuoppien ikää tai käyttötarkoitusta selventäviä löytöjä tai havaintoja.

Mahdollisesti kyseessä ovat esim. nauriskuopat. Kuopat vaikuttavat myös poteroilta. Kannattaisi siis tarkistaa, onko alueella ollut (esim. kansalaissodan aikana) taisteluja tms. tai onko aluetta käytetty esim. suojeluskunnan harjoitusalueena. Kohteen suojeluarvo on hyvin kyseenalainen.

Inventoija Timo Sepänmaa**Kuvat** ei kuvia**Lähilöytöjä** Kivikautinen mahdollinen asuinpaikka Salinmäki A (inv. n:o 58) n. 300 m länteen; kivikautinen asuinpaikka Varttistenmäki (inv. n:o 57) 800 - 900 m itään.**Peruskarttaote n:o** 8

Inventointikohde 60: Hollola, Ylätalo**Kunta** Hollola**Kohdenumero** 04 0023

Kylä	Nimi	Peruskartta	x/y/z
Sarva	Ylätalo	3112 01 PAIMELA	6777 90 3421 50 n. 85

Mj-laji	Ajoitus	Lkm	Lk
hajalöytöpaikka	kivikautinen	1	3

Ympäristö

Paikka sijaitsee Hollolan kirkosta 8,1 km koilliseen, Niemenhaan eteläpuoleisella peltoalueella, Ylitalon päärakennuksesta n. 450 m länsiluoteeseen. Maaperä on lähinnä hieta- ja hiesumultaa.

Kohde

Lehtosalo (1962, kohde 8) on paikantanut löydön annettuihin koordinaatteihin. Paikka tarkastettiin inventoinnin yhteydessä toukokuussa 2002. Mukana oli Antti Lahelma.

Löytöpaikka on lähes tasaista, hyvin loivasti etelään viettävää hiesupeltoa. Löytöpaikasta muutama kymmentä metriä etelään on selvästi erottuva Vesijärven laskua edeltänyt törmä. Paikalla käytäessä pelto oli kynnettyä, mutta erittäin kuiva. Mitään merkkejä muinaisjäännöksistä emme havainneet, mutta olosuhteet eivät olleet parhaat mahdolliset. HUOM! kiviesineen teelmä viittaa yleensä asuinpaikkaan. Paikka olisi syytä tarkastaa paremmissa olosuhteissa. Toisaalta löytökohdan tienoilla ei tiettävästi ole rakennuspaineita.

Inventoija Timo Sepänmaa**Aiemmat löydöt** KM 2622:29 kiviesineen teelmä**Kuvat** ei kuvia**Aiemmat tutkimukset** P.-L. Lehtosalo inventointi 1962 / kohde 8**Lähilöytöjä** Kivikautinen hajalöytöpaikka Kotakallio (inv. n:o 61) 650 m kaakkoon.**Peruskarttaote n:o** 7

Inventointikohde 61: Hollola, Kotakallio**Kunta** Hollola**Kohdenumero** —

Kylä	Nimi	Peruskartta	x/y/z
Sarva	Kotakallio	3112 01 PAIMELA	6777 48 3421 97 85 - 87

Mj-laji	Ajoitus	Lkm	Lk
hajalöytöpaikka	kivikautinen	1	3

Ympäristö

Paikka sijaitsee Hollolan kirkosta 8,2 km koilliseen, Kotakallion kaakkoispuolella olevan pellon länsilaidalla, Alitalon tilasta n. 270 etelään. Maaperä on melko kivistä, hiekkapohjaista peltomaata.

Kohde

Kotakallion lounaispuolista rantavyöhykettä käytiin tutkimassa vuoden 2002 inventoinnin yhteydessä, sillä alue on topografisesti otollista asuinpaikkojen kannalta ja alueelle on merkitty kaksi rakennuspaikkaa.

Noin 85 m:n tasolla, metsän puolella, on selvä tasalakinen muinaistörmä. Törmä on erittäin kivinen, joten koekuoppien teko alueelle oli vaikeaa. Koekuopista ei tavattu muinaisjäännöksiin viittaavia löytöjä. Heti itäisemmän rakennuspaikan itäpuolella on kapea rantaan ulottuva peltokaista. Tämän kaistan länsireunasta, noin 85 m:n tasolla olevalta muinaistörmältä löytyi yksi selvä kvartsi-iskos (ei talletettu). Etsimisestä huolimatta lisää merkkejä muinaisjäännöksestä ei löytynyt. Tienoilla voi hyvinkin olla esihistoriallinen asuinpaikka, mutta inventoinnissa siitä ei saatu lisänäyttöä. Toistaiseksi paikka on rekisteröitävä hajalöytöpaikkana.

Inventoija Timo Sepänmaa**Inventointilöydöt** kvartsi-iskos, 1 kpl (ei talletettu)**Kuvat** Lahden kaupunginmuseon kuva-arkisto n:ot 130462 - 3**Lähilöytöjä** Kivikautinen hajalöytöpaikka Ylätalo (inv. n:o 60) 650 m luoteeseen.**Peruskarttaote n:o** 7

Inventointikohde 62: Hollola, Kultakallio**Kunta** Hollola**Kohdenumero** 04 0024

Kylä	Nimi	Peruskartta	x/y/z
Vaania	Kultakallio	3112 01 PAIMELA	6780 20 3420 91 n. 83 - 84

Mj-laji	Ajoitus	Lkm	Lk
hajalöytöpaikka	kivikautinen	1	3

Ympäristö

Paikka sijaitsee Hollolan kirkosta 9,5 km pohjoiskoilliseen, Vesijärven Suullistenpohjan eteläpuolella, Varissaari-nimisen pellolla olevan metsäsaarekkeen ja mökkitien välissä, Kultakallion talosta n. 230 m koilliseen.

Kohde

Löytö ei ollut inventoijan tiedossa vuoden 2002 maastotöiden aikaan, joten paikkaa ei tarkastettu.

Inventoija Timo Sepänmaa**Aiemmat löydöt** KM 30567 kourutaltoa**Lähilöytöjä** Varhaismetallikautinen röykkiö Hännysaari (inv. n:o 64) 1,6 km länsilounaaseen.**Peruskarttaote n:o** 12

Inventointikohde 63: Hollola, Sivula

Kunta Hollola

Kohdenumero 58

Kylä	Nimi	Peruskartta	x/y/z
Kalliola	Sivula	3112 01 PAIMELA	6774 44 3426 21 n. 96

Mj-laji	Ajoitus	Lkm	Lk
asuinpaikka / rakenteita	historiallinen (?)	1	2

Ympäristö

Paikka sijaitsee Hollolan kirkosta 11 km itäkoilliseen, Paimelanlahden itäpuolella, Paimelantien itäpuolella, Sivulan talon pihalla, heti talon pohjoispuolella. Maaperä osaksi savensekaista täytemaata, syvemmällä (luontainen ?) hiekkamaa.

Kohde

Paikan ilmoitti Lahden kaupunginmuseoon elokuussa 2002 maanomistaja Pasi Pälsi. Paikka tarkastettiin samassa kuussa.

Pasi Pälsi oli kesällä 2002 kaivanut omistamansa Sivulan talon päärakennuksen pohjoispuolelle kaivantoja sadevesiviemäreille. Tässä yhteydessä hän oli havainnut kaivannoissa muutamissa paikoin kiveyksiä. Kaivannot olivat auki inventoijan käydessä paikalla. Muutamissa kohdin kaivantoja oli selviä kiveyksiä sekä nokimaa-alueita, jotka ulottuivat noin 50 cm:n syvyyteen, paikoin muutama kymmentä senttiä syvemmällekin. Näiden päällä on koko alueella noin 30 cm:n täytemaakerros. Kaivannoista kaivetun maan kasoissa oli havaittavissa tiiltä ja palanutta savea sekä muutama siru punasavikeramiikkaa.

Paikka on sijainnut ns. Kuninkaan kartastoon merkityllä Kalliolan kylätontilla. Aivan ilmeisesti havaitut kiveykset liittyvät historiallisen ajan kylän rakennuksiin. Kyseisellä alueella tosin myös rautakautiset muinaisjäännökset ovat mahdollisia - oikeastaan todennäköisiä. Kohde voi olla hyvä historiallisen ajan arkeologisiin tutkimuksiin. Maanomistaja suhtautuu arkeologisiin tutkimuksiin myönteisesti ja kiinnostuneesti eikä kohteella ainakaan hänen toimestaan ole tuhoutumisuhkaa.

Inventoija Timo Sepänmaa

Kuvat Lahden kaupunginmuseon kuva-arkisto n:ot 130708 - 13

Lähilöytöjä Noin 1 km:n säteellä kohteet 35, 37, 41-45, 47-49, 54-56

Peruskarttaote n:o 9

Inventointikohde 64: Hollola, Hännysaari**Kunta** Hollola**Kohdenumero**

Kylä	Nimi	Peruskartta	x/y/z
Vaania	Hännysaari	3112 01 PAIMELA	6779 73 3419 45 n. 99

Mj-laji	Ajoitus	Lkm	Lk
röykkiö (lapinraunio)	varhaismetallikautinen	1	2

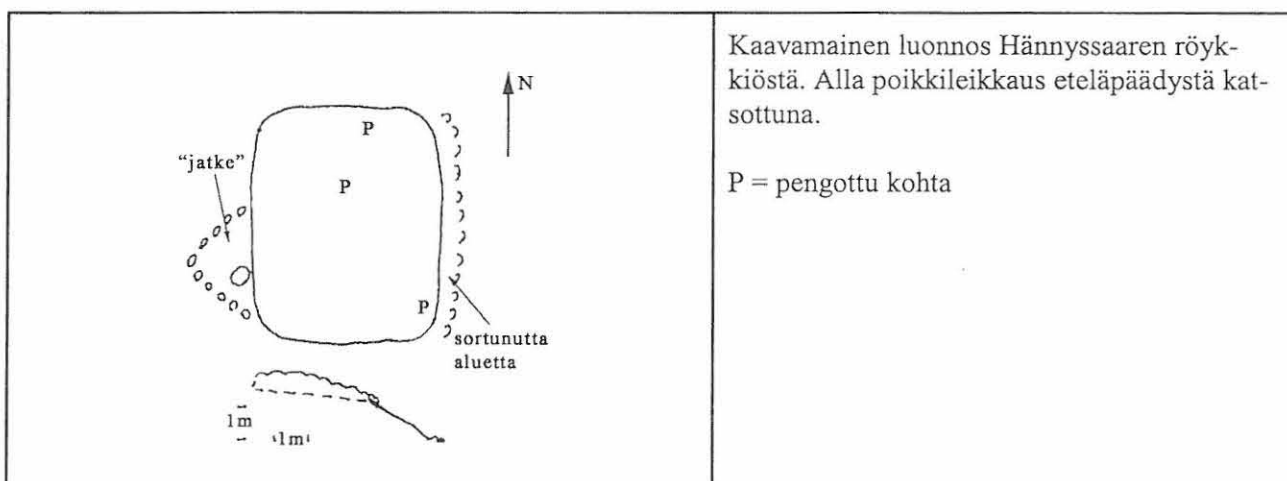
Ympäristö

Paikka sijaitsee Hollolan kirkosta 8,3 km pohjoiskoilliseen, Vesijärvässä olevan Hännysaaren itärannalla, vastapäätä Salmenkalliota. Röykkiön ympäristö on pääasiassa avokalliota, jossain määrin myös moreenia. Puusto pääasiassa mäntyä.

Kohde

Kohteen ilmoitti Riitta Vesala Lahdesta elokuussa 2002 ja se tarkastettiin samassa kuussa. Riitta Vesala oli löytänyt kesämökkinsä lähellä sijaitsevan röykkiön kävellessään alueella heinäkuussa 2002 tyttärensä Karlan kanssa.

Kyseessä on kalliopohjalle pelkistä kivistä koottu, N-S -suunnassa n. 7 m ja vastakkaisessa suunnassa n. 5,5 - 6,5 m kokoinen kiviröykkiö. Röykkiö on kulmistaan pyöristetyn suorakaiteen muotoinen. Korkeutta röykkiöllä näyttää olevan vain muutaman kivikerroksen, arviolta n. 30 - 50 cm:n verran. Kallio viettää melko jyrkästi alas heti röykkiön itälaidalla - reunalla ja alempana olevat kivet lienevätkin rinteeseen röykkiöstä vierähtäneitä. Vaikuttaakin siltä, että röykkiön alkuperäinen leveys on ollut arviolta noin 4 - 5 m. Röykkiön länsilaidalla, tasaisella maalla, on maantasainen kolmiomainen, hieman suurempien kivien (n. 20-30 cm) muodostama jatke, joka on täytetty pienemmillä kivillä. Jatkeen sisäosassa on yksi selvästi muita röykkiön kiviä suurempi, n. 0,5 m:n läpimittainen kivi. Röykkiössä on muutamassa kohdassa pienialaisia penkomisen merkkejä - ilmeisesti uudehkoja. Nämä eivät kuitenkaan näytä ulottuvan pintakerrosta syvemmälle. Kaiken kaikkiaan röykkiö vaikuttaa erittäin hyvin säilyneeltä ja erottuu selvästi maastossa.



Inventoija

Timo Sepänmaa

Kuvat

Lahden kaupunginmuseon kuva-arkisto n:ot 130714 - 22

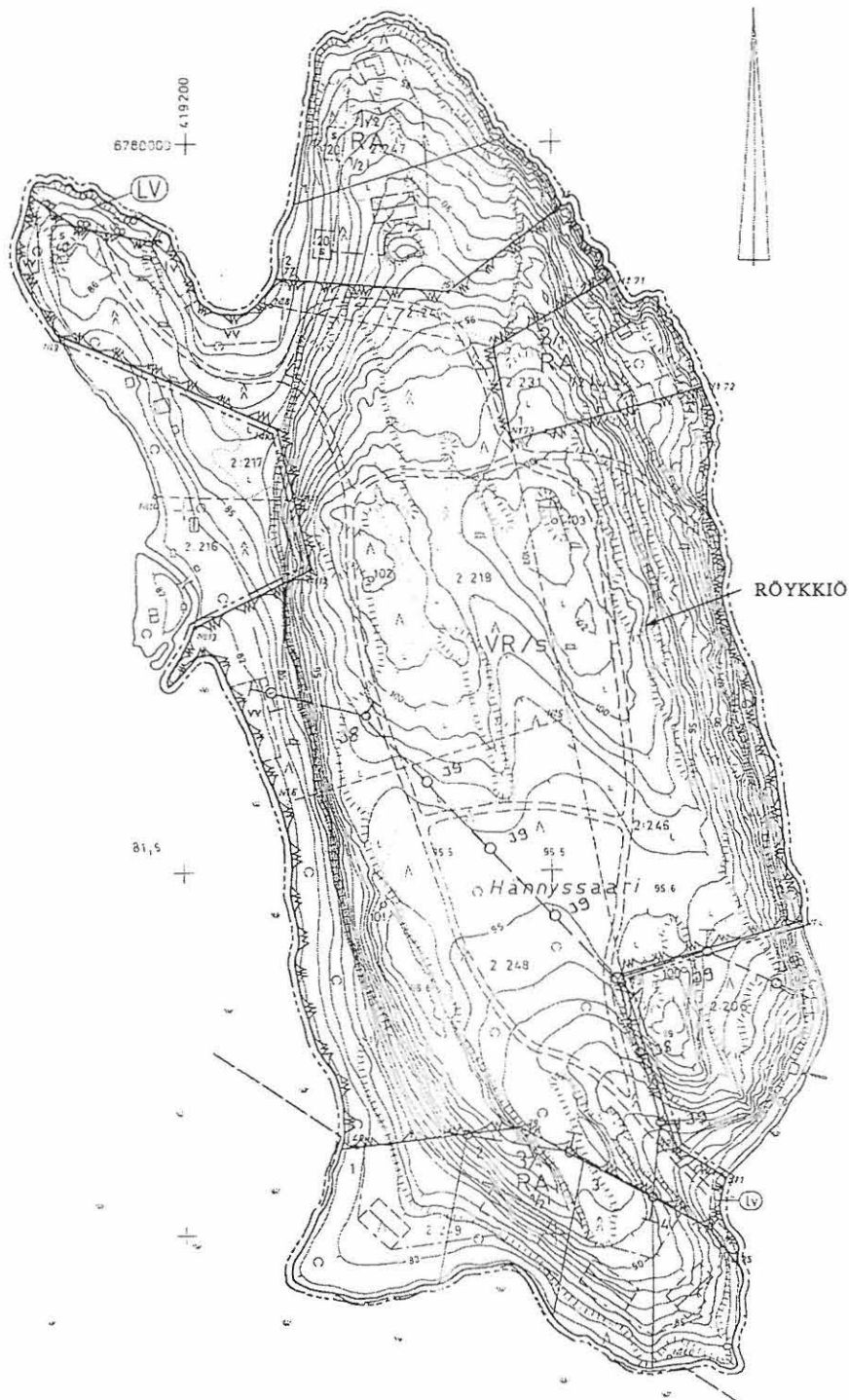
Lähilöytöjä

Kivikautinen hajalöytöpaikka Kultakallio (inv. n:o 62) n. 1,6 km itäkoilliseen;
kivikautinen hajalöytöpaikka Vattiankärki (inv. n:o 4) 1,2 km etelään.

Peruskarttaote n:o

7

Hollola, Vaania, Hännysaari
lapinraunio-tyyppinen röykkiö
karttaote 1:4000



Inventointikohde 65: Hollola, Laitialan kylä**Kunta** Hollola**Kohdenumero** —

Kylä	Nimi	Peruskartta	x/y/z
Laitiala	Laitialan kylä (tarkemmin paikantamatta)	2134 10 HOLLOLAN KIRKONSEUTU	

Mj-laji	Ajoitus	Lkm	Lk
hajalöytöpaikka	rautakautinen	1	3

Ympäristö

Laitialan kylä sijaitsee Hollolan kirkosta n. 5 km luoteeseen, Vesijärven länsirannalla.

Kohde

Löytötietojen mukaan "löydetty n. v. 1910 Vesijärven länsirannalta perunapellosta. Löytäjä mahdollisesti Hanna Virtasen sukulainen." Hanna Virtanen on myynyt esineen Lahden historialliseen museoon vuonna 1930. Löytötiedoista voitaneen päätellä, että löytöpaikka on ollut tiedossa vielä v. 1930 ja (ilmeisesti) Hanna Virtasen (ehkä entisen kotitalon) perunapello.

Tieto esineestä löytyi vasta inventoinnin 2002 jälkeen, syksyllä, joten löytöpaikkaa ei tarkemmin yritetty-kään selvittää. Lienee kuitenkin selvitettävissä missä Hanna Virtanen on 1900-luvun alkupuolella asustellut Laitialan kylässä.

Inventoija Timo Sepänmaa (kohdetta ei voitu paikantaa maastossa v. 2002 inventoinnissa)

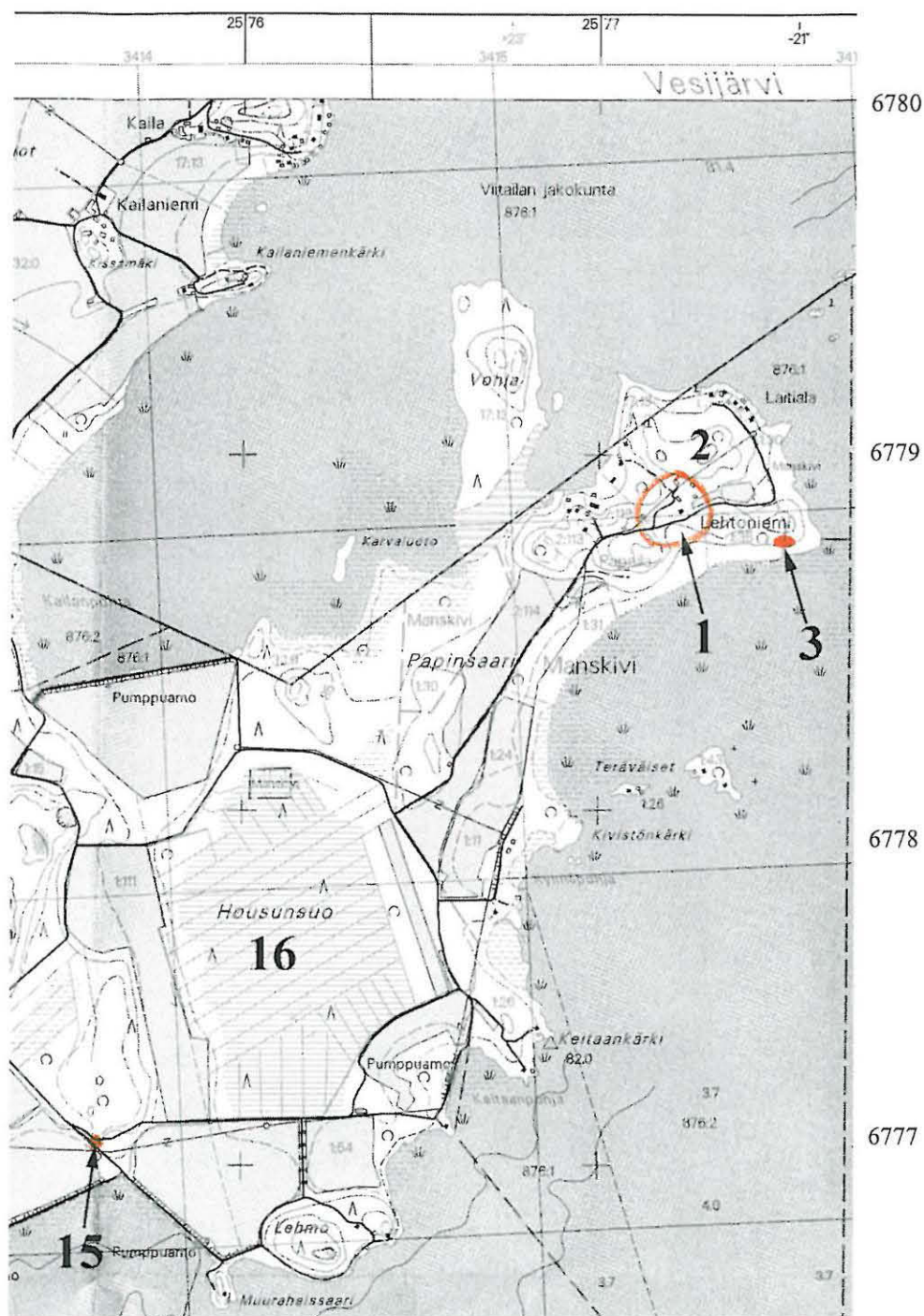
Lähilöytöjä Kivikautinen hajalöytöpaikka Kultakallio (inv. n:o 62) n. 1,6 km itäkoilliseen; kivikautinen hajalöytöpaikka Vattiankärki (inv. n:o 4) 1,2 km etelään.

Peruskarttaote n:o ei karttaotetta

Mk 1:20 000

Pk 2134 10 HOLLOLAN KIRKONSEUTU, 1994

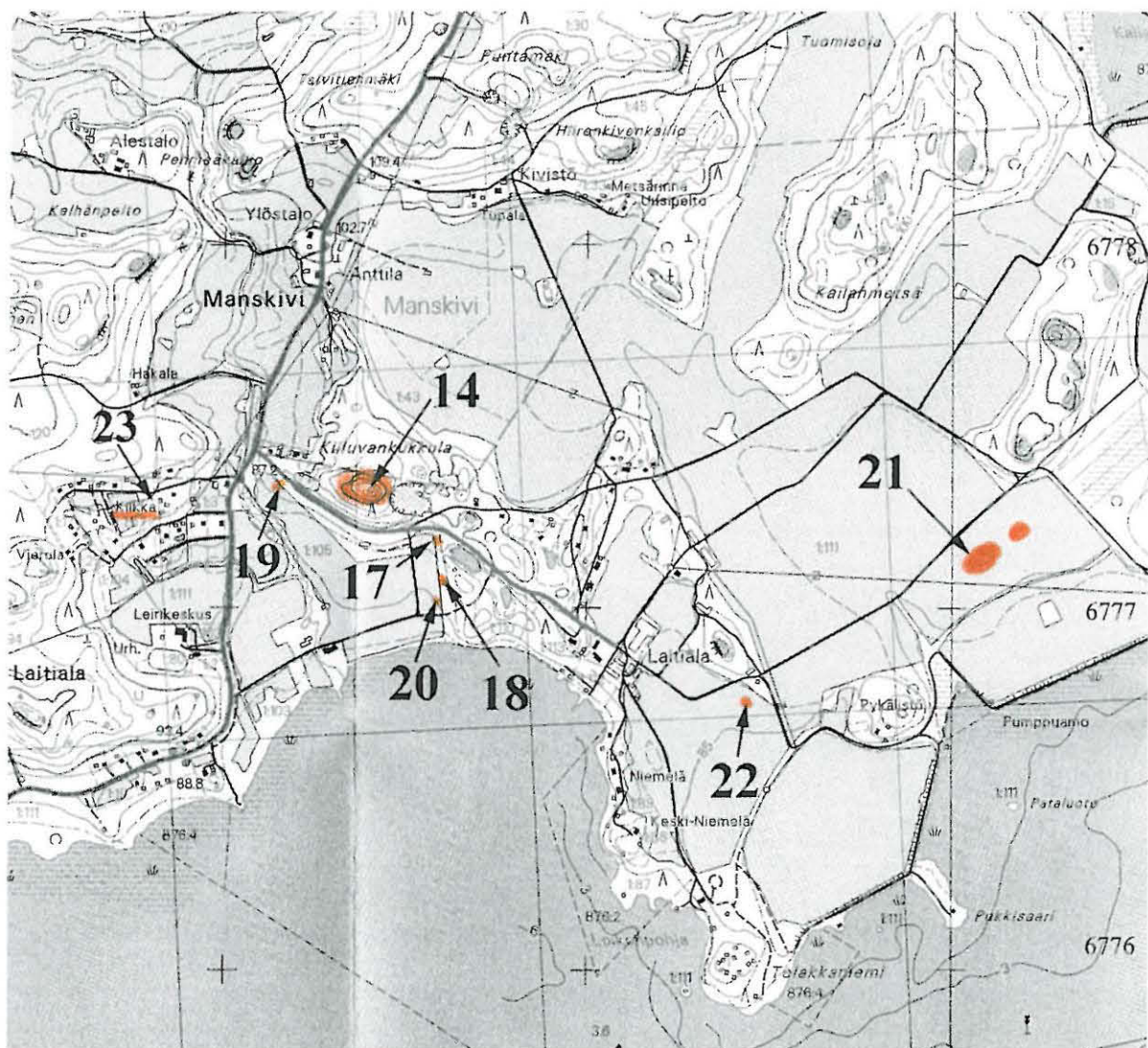
1	Papinsaari (Lehtoniemi)	kivikautinen asuinpaikka
2	Papinsaari B	rautakautinen hajalöytöpaikka (?) (tark. paikantamatta)
3	Lehtoniemi SE	kivikautinen asuinpaikka
15	Housunsuo	kivikautinen asuinpaikka
16	Housunsuo B	kivikautinen hajalöytöpaikka (tark. paikantamatta)



Mk 1:20 000

Pk 2134 10 HOLLOLAN KIRKONSEUTU, 1994

14	Kiiluanmäki (Kiiluvankukkula)	rautakautinen muinaislinna (?)
17	Laitialantie A	ajoittamaton (hist?) vallimainen rakenne
18	Laitialantie B	ajoittamaton röykkiö
19	Laitialantie C	hist. rakennuksenpaikka / kiukaansija (?)
20	Laitialantie D	kivikautinen hajalöytöpaikka (kvartsi-iskos)
21	Lehmontie	kivikautinen asuinpaikka
22	Laitiala	kivikautinen hajalöytöpaikka (kvartsi-iskos)
23	Kilkka	kivikautinen hajalöytöpaikka



2573

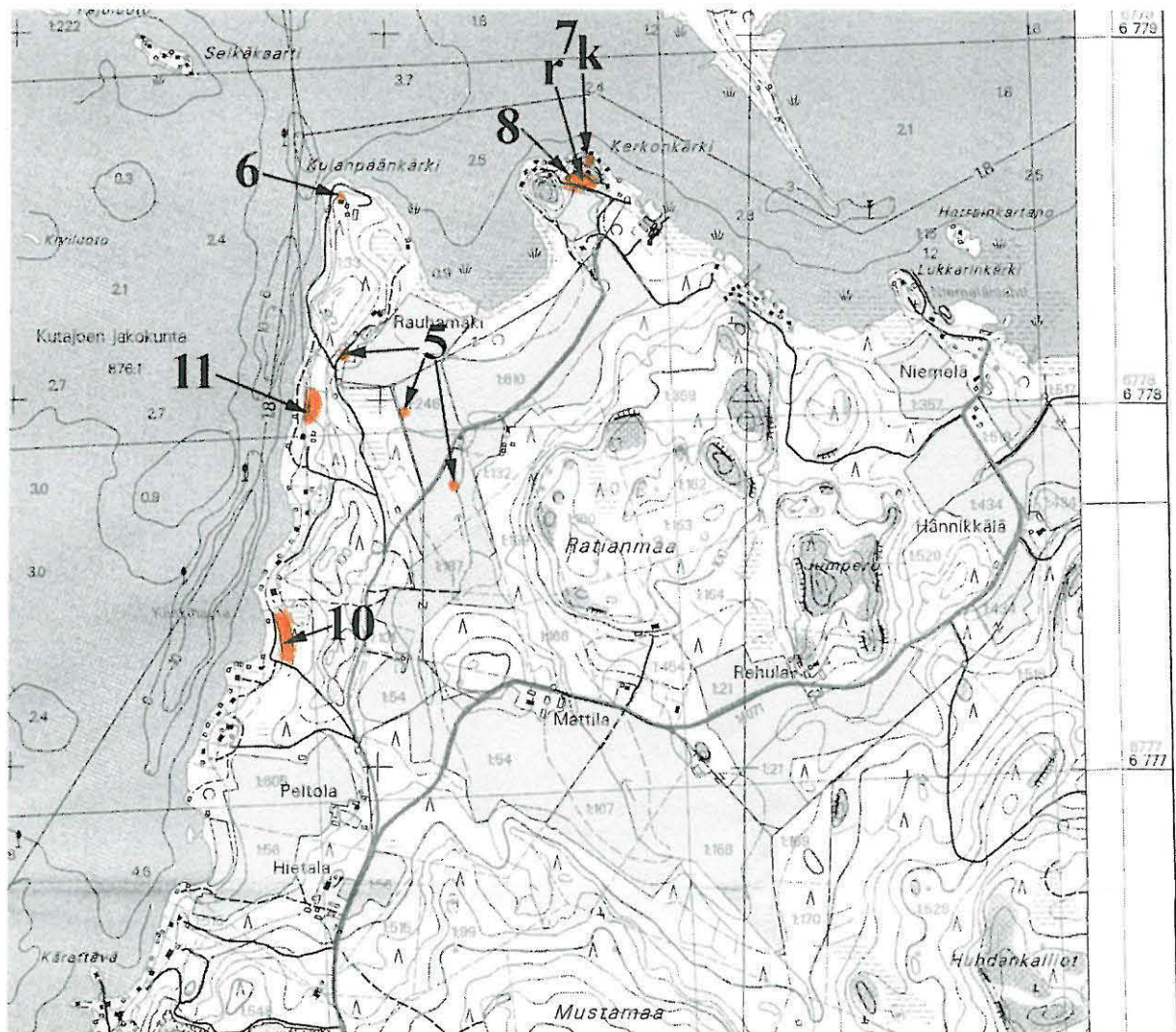
2574

2575

Mk 1:20 000

Pk 2134 10 HOLLOLAN KIRKONSEUTU, 1994

5	Kudanpäänkärki (Rauhamäki)	kivikautinen asuinpaikka (?)
6	Kudanpäänkärki B	ajoittamaton rökkiö
7 r	Kerkonkärki	ajoittamattomia rökkiöitä
7 k	Kerkonkärki	rautakautinen hauta / kalmisto (?)
8	Kerkonkärki B	kivikautinen hajalöytöpaikka
10	Kiiskihauta	kivi- ja varhaismetallikautinen asuinpaikka
11	Mäntyrinta	kivi- ja varhaismetallikautinen asuinpaikka



2578

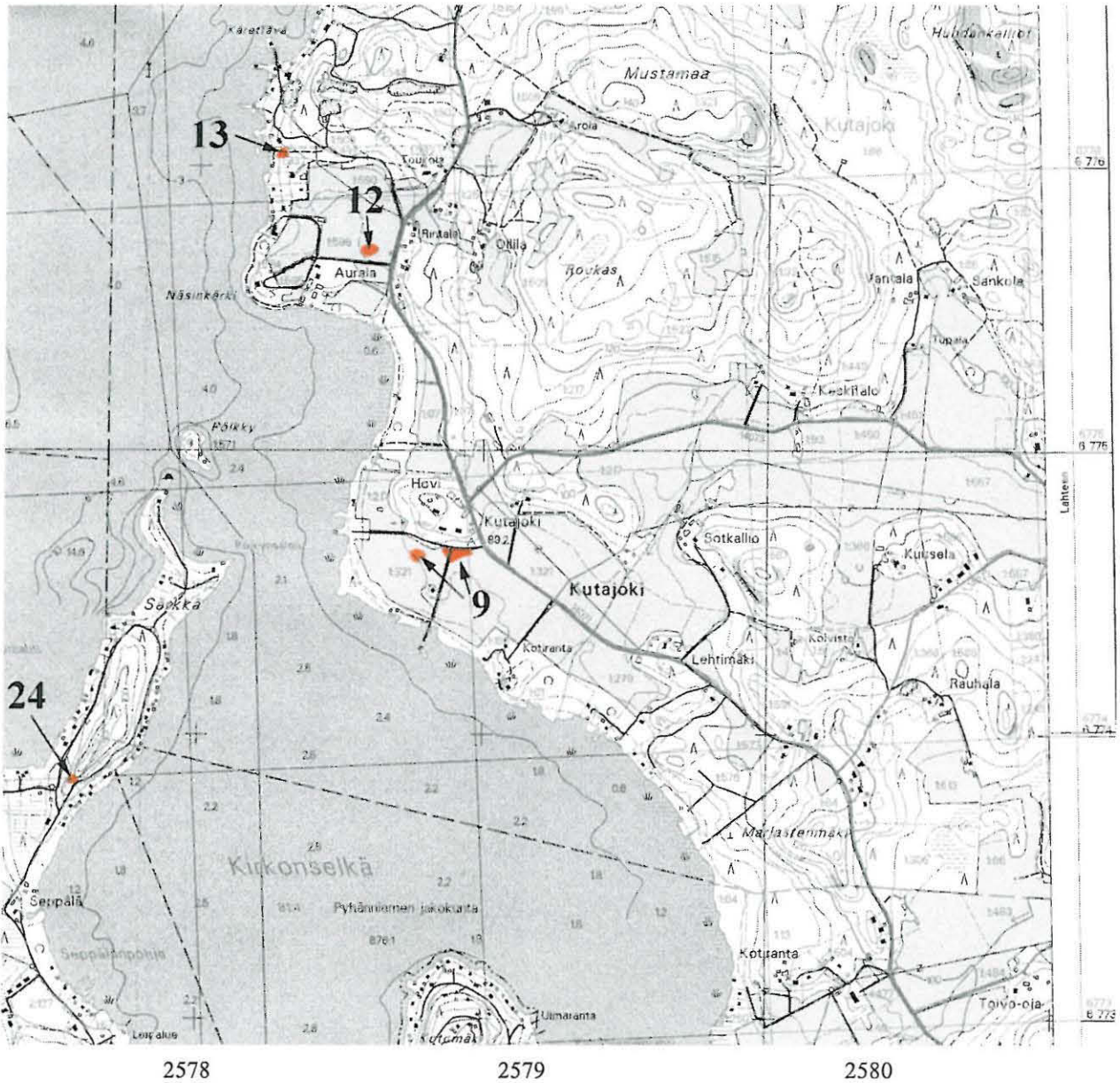
2579

2580

Mk 1:20 000

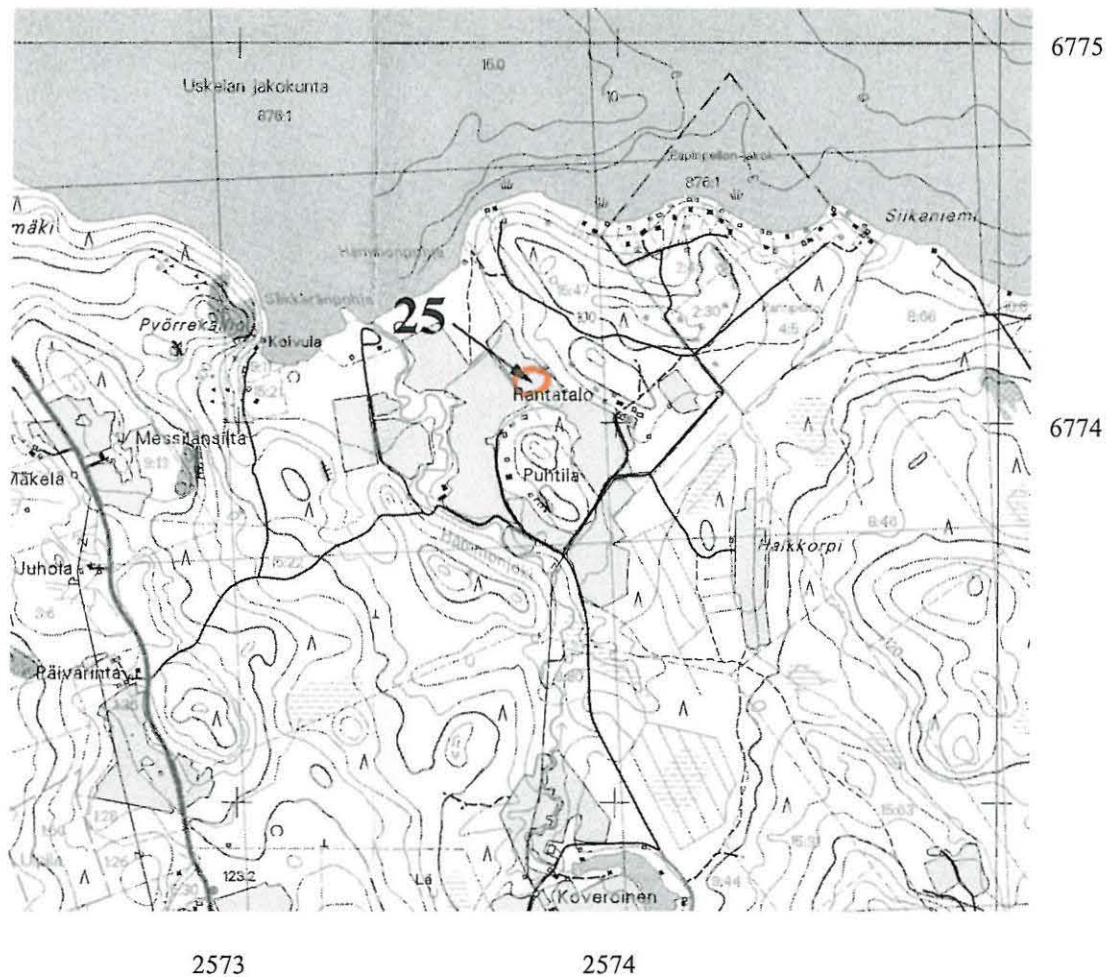
Pk 2134 10 HOLLOLAN KIRKONSEUTU, 1994

9	Kutajoki	rautakautinen asuinpaikka
12	Aurala	kivikautinen hajalöytöpaikka (kvartsi-iskoksia)
13	Kärettäväntie	kivikautinen asuinpaikka
24	Särkäntie	kivikautinen asuinpaikka



25 Rantatalo

kivikautinen hajalöytöpaikka



Mk 1:20 000

Pk 3112 01 PAIMELA, 1994

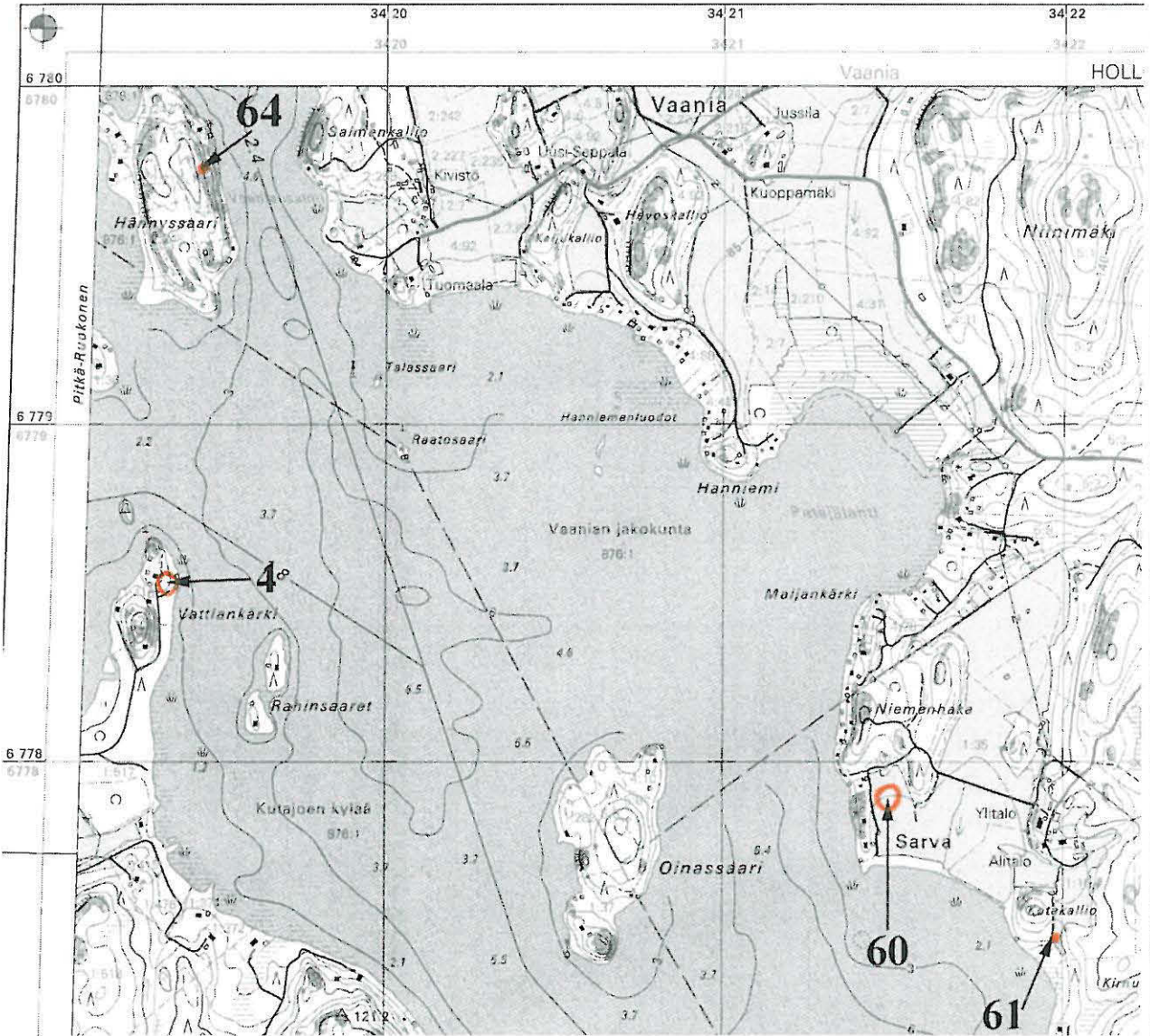
26	Lähteenmäki	rautakautinen kalmisto
27	Suviranta	rautakautinen hajalöytöpaikka
28	Ryynäselä (Paimela)	rautakautinen kalmisto
31	Juokko, Rantala	rautakautinen kätkölöytöpaikka (oletus)
32	Myllyjojan suu	kivikautinen hajalöytöpaikka (kvartsi-iskos)
33	Knuuttila	kivikautinen hajalöytöpaikka (kvartsi-iskoksia)
46	Vasemmanniemi	kivikautinen hajalöytöpaikka (kvartsi-iskoksia)



Mk 1:20 000

Pk 3112 01 PAIMELA, 1994

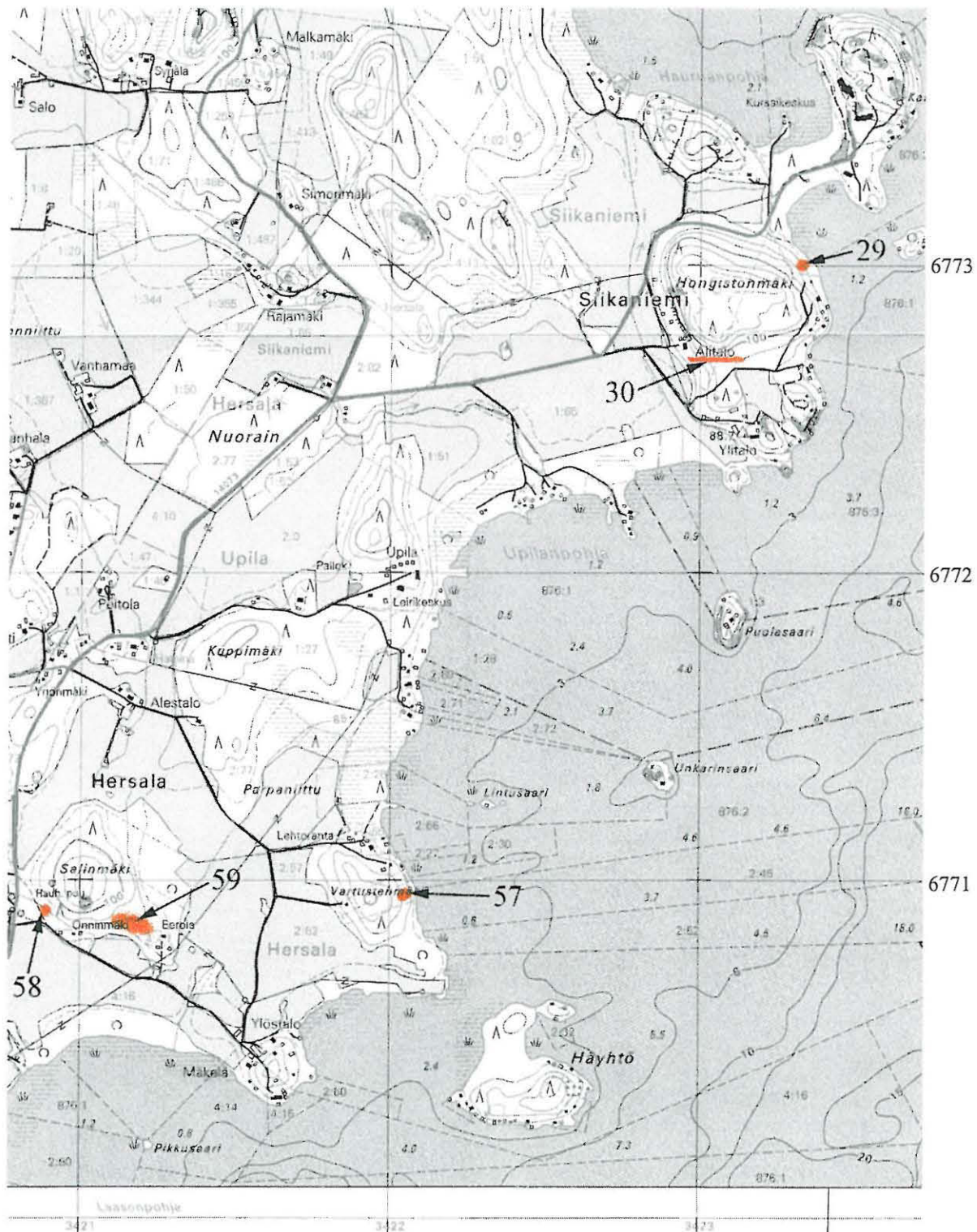
4	Vattiankärki	kivikautinen hajalöytöpaikka
60	Ylätalo	kivikautinen hajalöytöpaikka
61	Kotakallio	kivikautinen hajalöytöpaikka (kvartsi-iskos)
64	Hännyssaari	varhaismetallikautinen röykkiö (eli lapinraunio)



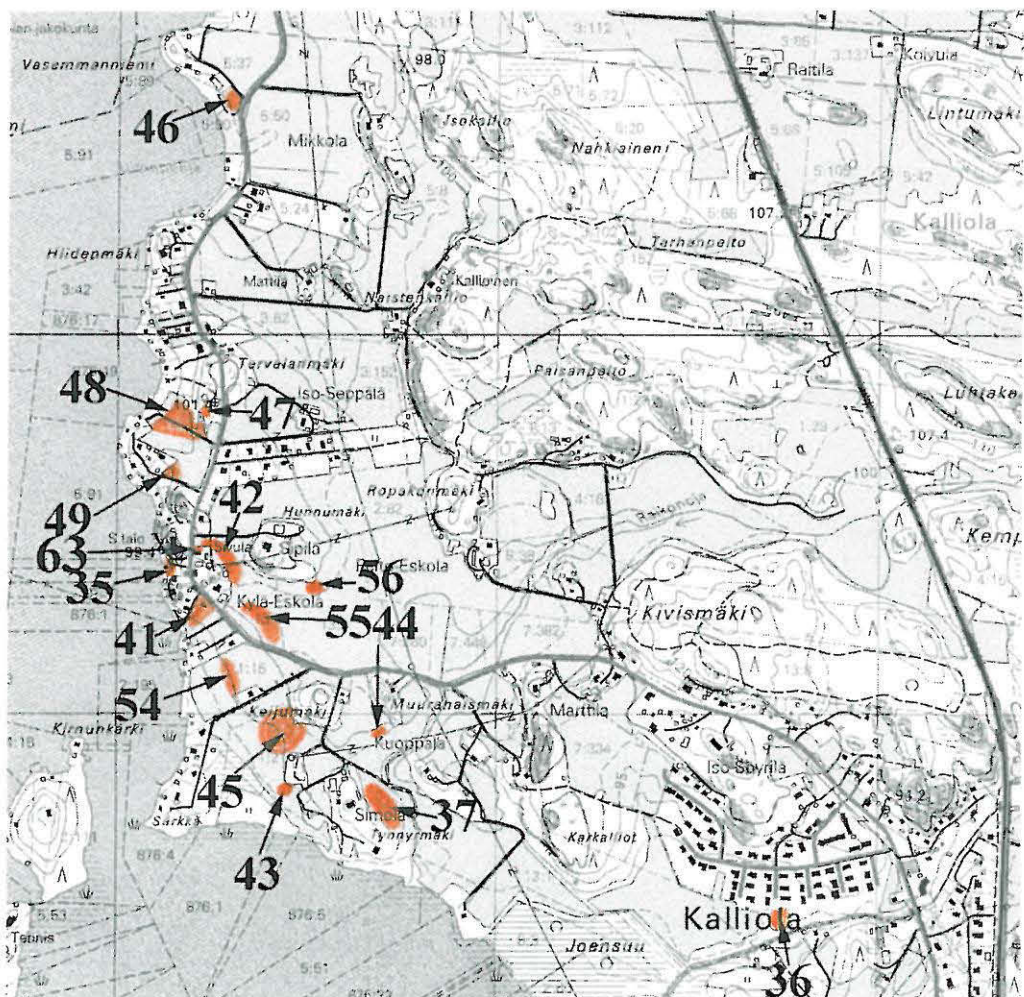
Mk 1:20 000

Pk 3112 01 PAIMELA, 1994

29	Hongistonmäki	kivikautinen asuinpaikka
30	Alitalo	kivikautinen hajalöytöpaikka (tark. paikantamatta)
57	Varttistenmäki	kivikautinen asuinpaikka
58	Salinmäki A	kivikautinen asuinpaikka (?)
59	Salinmäki B	ajoittamattomia (hist?) kuopanteita



35	Kaislaranta (ent. Pelto-Seppälä)	rautakautinen kalmisto
36	Joensuu	kivikautinen asuinpaikka (?)
37	Tynnyrmäki	rautakautinen asuinpaikka
41	Kalliolan uimaranta	kivikautinen asuinpaikka
42	Sipiläntie	rautakautinen asuinpaikka (?)
43	Simola	kivikautinen asuinpaikka
44	Muurahaismäki	rautakautinen hajalöytöpaikka (rk. keramiikkaa)
45	Keijumäki	rautakautinen hajalöytöpaikka (rk. keramiikkaa ym.)
46	Vasemmanniemi	kivikautinen hajalöytöpaikka (kvartsi-iskoksia)
47	Tervalanmäki A	rautak? / hist.? hautapaikka (?)
48	Tervalanmäki B	kivikautinen asuinpaikka
49	Pajutie	kivikautinen asuinpaikka
54	Simolantie 15	kivikautinen hajalöytöpaikka (kvartsi-iskoksia)
55	Kylä-Eskola	kivikautinen asuinpaikka
56	Hunnumäki	rautakautinen hajalöytöpaikka (rk. keramiikkaa ym.)
63	Sivula	historiallisen ajan asuinpaikka / rakenteita



3426

3427

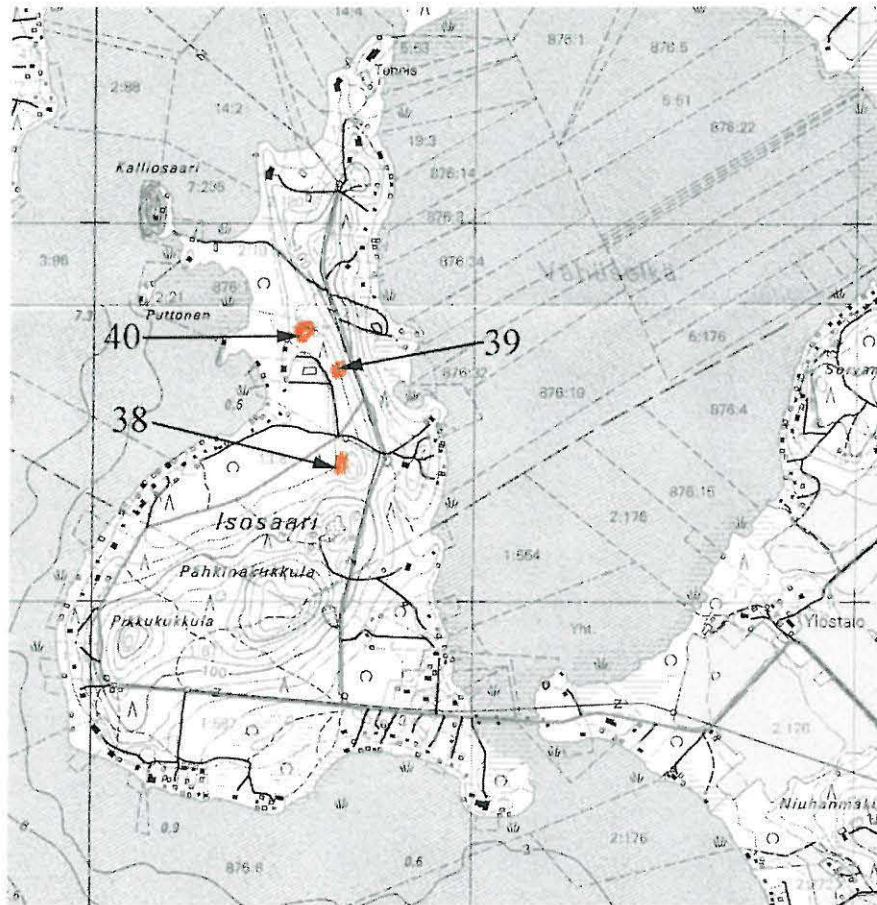
3428

Mk 1:20 000

peruskarttaote 10

Pk 3112 01 PAIMELA, 1994

38	Isosaarentie	ajoittamattomia pyyntikuoppia (?)
39	Karelahdentie A	rautakautinen asuinpaikka
40	Karelahdentie B	kivikautinen asuinpaikka (?)



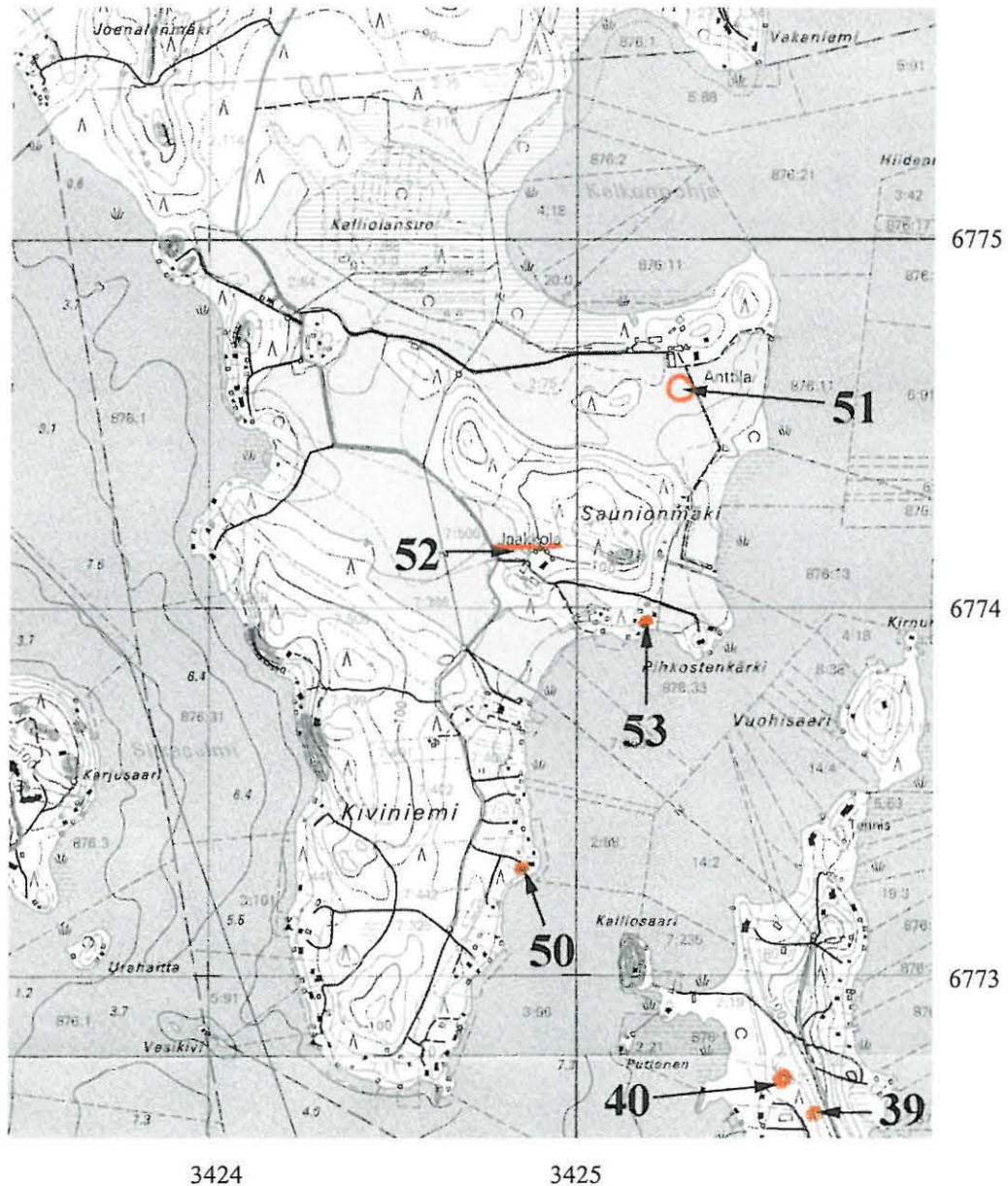
3425

3426

6773

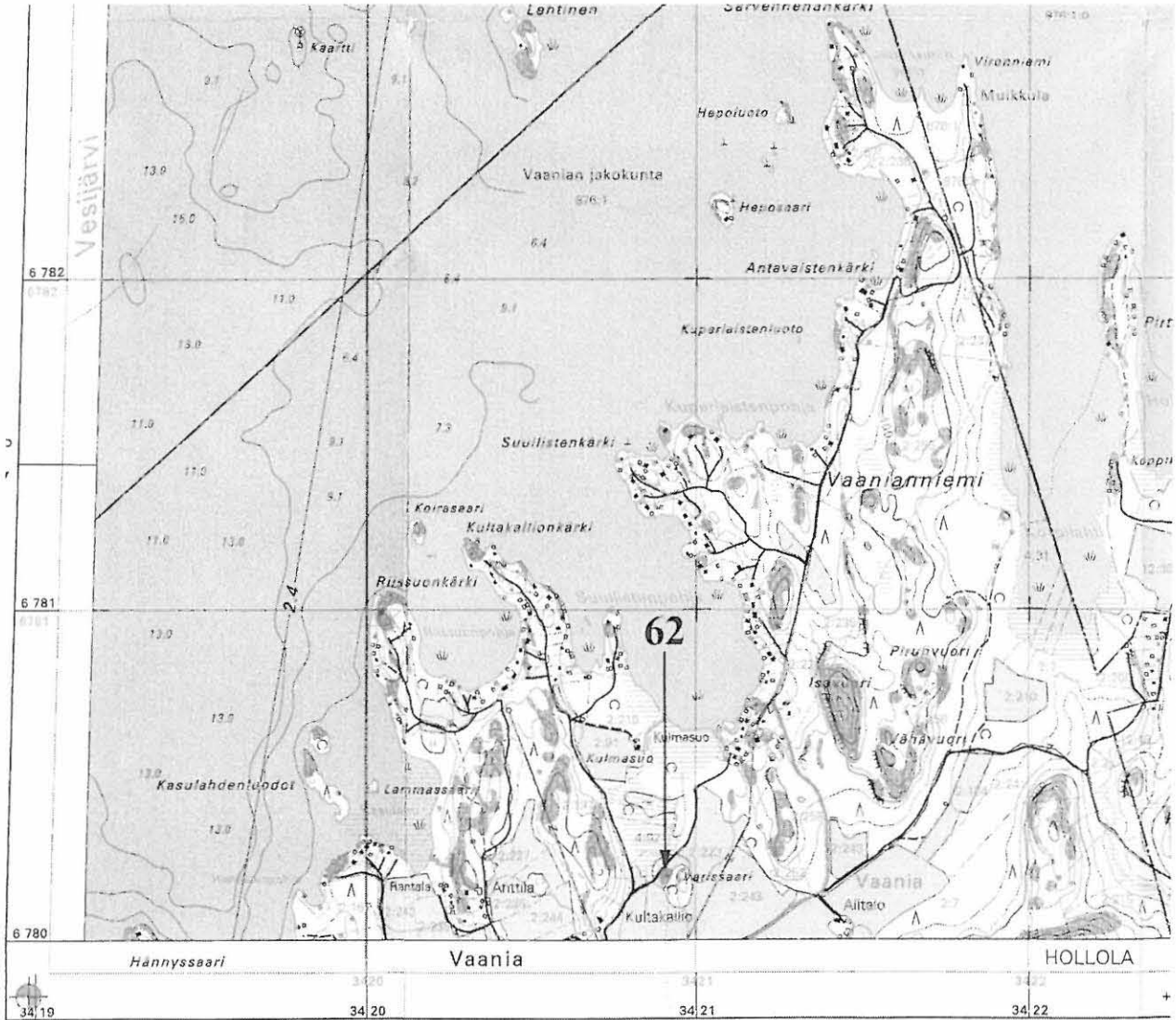
6772

39	Karelahdentie A	rautakautinen asuinpaikka
40	Karelahdentie B	kivikautinen asuinpaikka (?)
50	Kaisniemi	kivikautinen hajalöytöpaikka
51	Anttila	kivikautinen hajalöytöpaikka
52	Jaakkola	kivikautinen hajalöytöpaikka (tarkka löytöpaikka ei tiedossa)
53	Kiviniemi	kivikautinen hajalöytöpaikka



62 Kultakallio

kivikautinen hajalöytöpaikka

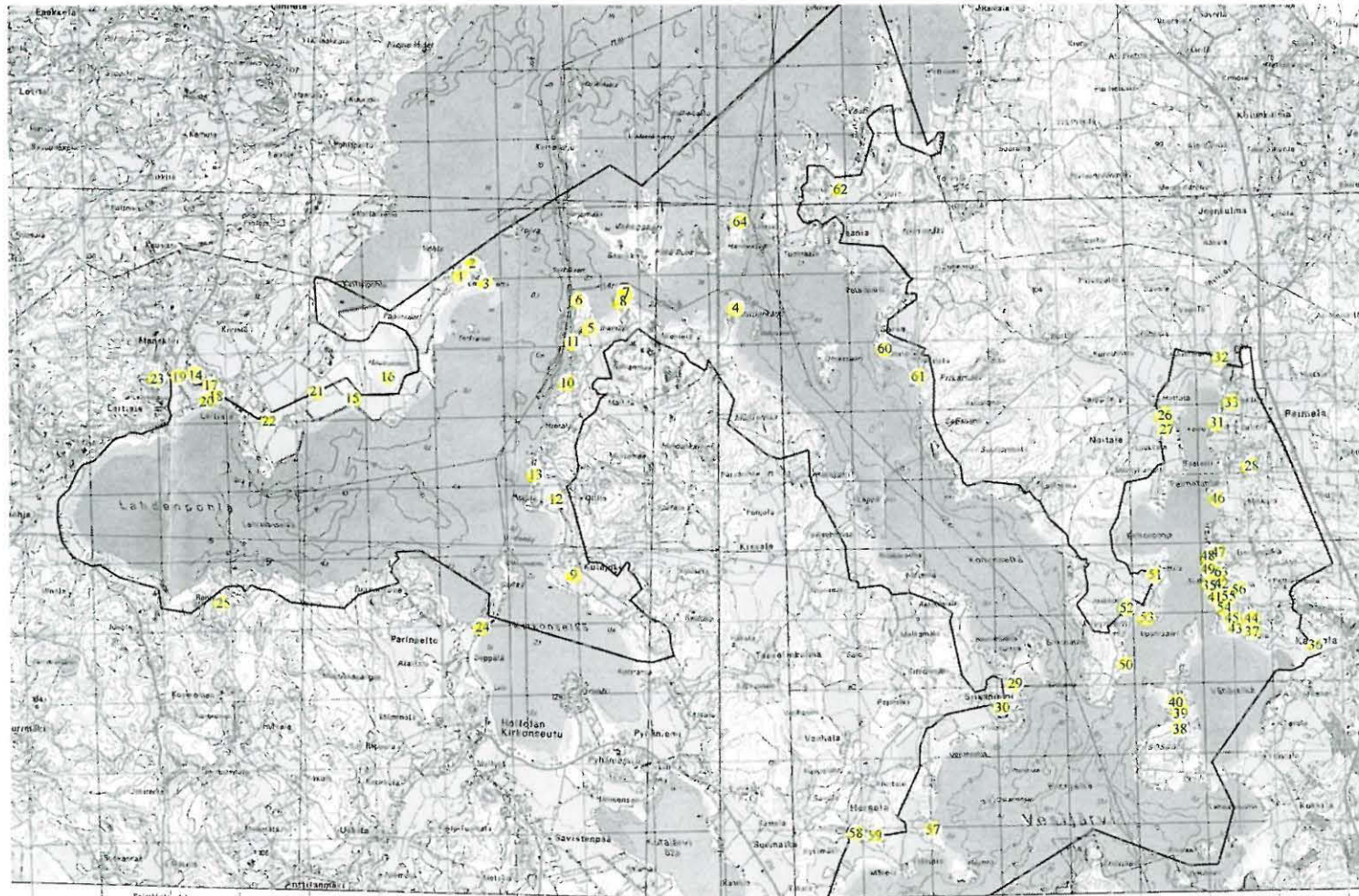


Hollolan Vesijärven rantaosayleiskaava-alueen muinaisjäännösinventointi 2002

yleiskartta mk 1:100 000

inventointikohteet numeroituina

rantakaava-alueen raja merkitty mustalla viivalla

*top.kartta 2134 LAMMI, 1991**top.kartta 3112 HEINOLA, 1991*

Hollolan Vesijärven rantakaava-alueen muinaisjäännösinventointi 2002
Luettelo inventointikohteista

inv. n:o	kylä	nimi	tyyppi	ajoitus	lk	pk	x	y	z	huom.	kl
1 [4]	Pappila	Papinsaari (Lehtoniemi)	asuinp. ?	kivik.	2	2134 10	6778 88	2577 08	n. 90	1*	1
2	Pappila	Papinsaari B	hajal.	rautak. ?	3	2134 10	6778 86	2577 16		arvio ± 400 m	1
3	Pappila	Lehtoniemi SE	asuinp.	kivik.	2	2134 10	6778 76	2577 49	85 - 88		1
4	Kutajoki	Vattiankärki	hajal.	kivik.	3	3112 01	6778 53	3419 36	85 - 90	oletus ± 100 m	7
5 [5]	Kutajoki	Kudanpäänkärki (Rauhamäki)	asuinp. ?	kivik.	2	2134 10	6778 10	2579 10	84 - 90	2*	3
6	Kutajoki	Kudanpäänkärki B	röykkiö	ajoittamaton	2	2134 10	6778 56	2578 88	90		3
7 [20]	Kutajoki	Kerkonkärki	röykkiöitä / kalmisto ? /	ajoittamaton / rautak.	2	2134 10	6778 60 6778 66	2579 53 2579 56	90-95 85-95	röykkiöt kalmisto? 3*	3
8	Kutajoki	Kerkonkärki B	hajal.	kivik.	3	2134 10	6778 61	2579 52	90 - 95		3
9	Kutajoki	Kutajoki	asuinp.	rautak. (ja k-aik.?)	2	2134 10	6774 64 6774 64	2578 90 2578 78	n. 87,5 n. 86 - 87	alue 1 alue 2	4
10	Kutajoki	Kiiskihauta	asuinp.	kivik. - vmk	2	2134 10	6777 28 - 41	2578 74 - 76	85 - 88		3
11	Kutajoki	Mäntyranta	asuinp.	kivik. - vmk	2	2134 10	6777 93 - 96	2578 81 - 82	85 - 88		3
12	Kutajoki	Aurala	hajal.	kivik.	3	2134 10	6775 70	2578 60	n. 88		4
13	Kutajoki	Kärettäväntie	asuinp.	kivik.	2	2134 10	6776 04	2578 30	n. 88		4
14 [7]	Laitiala	Kiiluanmäki (Kiiluvankkukula)	muinaislinna?	rautak.	2	2134 10	6777 42	2573 42	n. 100 - 135		2
15 [37]	Laitiala	Housunsuo	asuinp.	kivik.	2	2134 10	6777 05	2575 62	85		1
16	Laitiala	Housunsuo B	hajal.	kivik.	3	2134 10	6777 62	2576 10		± 500 m	1
17	Laitiala	Laitialantie A	vallimainen rakenne	ajoittamaton (hist?)	2 / 3	2134 10	6777 19	2573 58	90 - 94		2
18	Laitiala	Laitialantie B	röykkiö	ajoittamaton	2	2134 10	6777 07	2573 60	n. 88		2
19	Laitiala	Laitialantie C	rakennuksen- paikka / kiu- kaansija ?	hist.	2 / 3	2134 10	6777 34	2573 16	n. 93		2
20	Laitiala	Laitialantie D	hajal.	kivik.	3	2134 10	6777 03	2573 59	85- 86		2
21	Laitiala	Lehmontie	asuinp.	kivik.	2	2134 10	6777 12	2575 08	86 - 87	± 30 m	2
22	Laitiala	Laitiala	hajal.	kivik.	3	2134 10	6776 74	2574 44	n. 87		2
23	Laitiala	Kilkka	hajal.	kivik.	3	2134 10	6777 32	2572 86		talo ± 200 m	2
24	Parinpelto	Särkäntie	asuinp.	kivik.	2	2134 10	6773 83	2577 55	n. 97		4
25	Uskila	Rantatalo	hajal.	kivik.	3	2134 10	6774 10	2573 77	85 - 90	oletus ± 100 m	5

26 [9]	Noitala	Lähteenmäki	kalmisto	rautak.	2	3112 01	6776 90	3425 52	n. 86 - 87		6
27	Noitala	Suviranta	hajal.	rautak.	3	3112 01	6776 69	3425 54	85 - 87	± 50 m	6
28 [10]	Paimela	Ryynäselä (mj-rek. Paimela)	kalmisto	rautak.	2	3112 01	6776 10	3426 74	n. 105		6
29 [36]	Siikaniemi	Hongistonmäki	asuinp.	kivik.	2	3112 01	6772 99	3423 34	84 - 86		8
30	Siikaniemi	Alitalo	hajal.	kivik.	3	3112 01	6772 74	3422 95		talo	8
31	Paimela	Juokko, Rantala (Elorannan huvila)	kätkö	rautak.	3	3112 01	6776 76	3426 25	n. 90	oletus	6
32	Paimela	Myllyojan suu	hajal.	kivik.	3	3112 01	6777 67	3426 36	n. 85		6
33	Paimela	Knuutila	hajal.	kivik.	3	3112 01	6777 00	3426 48	86 - 93	± 100 m	6
34	"Paimela - Kalliola ym."	paikantamatta	hajal.	kivik.	3	3112 01 ?					
35 [11]	Kalliola	Kaislaranta (ent. Pelto-Sepälä)	kalmisto	rautak.	2	3112 01	6774 40	3426 14	84 - 86		9
36 [25]	Kalliola	Joensuu	asuinp.	kivik.	2	3112 01	6773 44	3427 74	82,5 - 85		9
37 [26]	Kalliola	Tynnyrmäki	asuinp.	rautak.	2	3112 01	6773 78	3426 64	n. 90		9
38	Kalliola	Isosaarentie	kuoppia (pyyntikuoppia?)	ajoittamaton	2	3112 01	6772 35	3425 65	85 - 89		10
39	Kalliola	Karelahdentie A	asuinp.	rautak.	2	3112 01	6772 62	3425 63	87 - 90		10
40	Kalliola	Karelahdentie B	asuinp.?	kivik.	2	3112 01	6772 76	3425 52	85 - 90		10
41	Kalliola	Kalliolan uimaranta	asuinp.	kivik.	2	3112 01	6774 28	3426 21	85 - 86		9
42	Kalliola	Sipiläntie	asuinp.?	rautak.	2	3112 01	6774 40	3426 28	93 - 100		9
43	Kalliola	Simola	asuinp.	kivik.	2	3112 01	6773 80	3426 45	n. 85		9
44	Kalliola	Muurahaismäki	hajal.	rautak.	3	3112 01	6773 92	3426 66	88 - 90		9
45	Kalliola	Keijumäki	hajal.	kivi? + rautak. + hist?	3	3112 01	6773 94	3426 46	85 - 89	± 50 m	9
46	Kalliola	Vasemmanniemi	hajal.	kivik.	3	3112 01	6775 62	3426 30	n. 85		6, 9
47	Kalliola	Tervalanmäki A	hautapaikka ?	rautak. ? / hist?	2 / 3	3112 01	6774 80	3426 21	93 - 98	oletus	9
48	Kalliola	Tervalanmäki B	asuinp.	kivik.	2	3112 01	6774 77	3426 15	85 - 95		9
49	Kalliola	Pajutie	asuinp.	kivik.	2	3112 01	6774 63	3426 13	87 - 90		9
50	Kalliola	Kaisniemi	hajal.	kivik.	3	3112 01	6773 29	3424 86	85		11
51	Kalliola	Anttila	hajal.	kivik.	3	3112 01	6774 60	3425 28	85 - 86		11
52	Kalliola	Jaakkola	hajal.	kivik.	3	3112 01	6774 11	3424 91		talo 4*	11
53	Kalliola	Kiviniemi	hajal.	kivik.	3	3112 01	6773 96	3425 19	n. 85		11
54	Kalliola	Simolantie 15	hajal.	kivik.	3	3112 01	6774 10	3462 30	n. 85		9
55	Kalliola	Kylä-Eskola	asuinp.	kivik.	2	3112 01	6774 25	3426 34	89 - 92		9
56	Kalliola	Hunnumäki	hajal.	rautak. / hist. ?	3	3112 01	6774 35	3426 51	n. 93 - 95		9

57	Hersala	Vartistenmäki	asuinp.	kivik.	2	3112 01	6770 96	3422 04	n. 90		8
58	Hersala	Salinmäki A	asuinp.?	kivik.	2	3112 01	6770 90	3420 89	85 - 90		8
59	Hersala	Salinmäki B	kuoppia	ajoittamaton (hist?)	2 / 3	3112 01	6770 87	3421 16	87 - 92		8
60	Sarva	Ylätalo	hajal.	kivik.	3	3112 01	6777 90	3421 50	n. 85		7
61	Sarva	Kotakallio	hajal.	kivik.	3	3112 01	6777 48	3421 97	85 - 87		7
62	Vaania	Kultakallio	hajal.	kivik.	3	3112 02	6780 20	3420 91	83 - 84		12
63	Kalliola	Sivula	asuinpaikka / rakenteita	historialli- nen	2	3112 01	6774 44	342621	n. 96		9
64	Vaania	Hännysaari	röykkiö (lapinraunio)	vmk	2	3112 01	6779 73	3419 45	n. 99		7
65	Laitiala	paikantamatta	hajal.	rautak.	3	2134 10				5*	

Selitykset:

- inv.n:o tämän inventointikertomuksen mukainen numerointi - aiemmin löytyneiden kiinteiden muinaisjäännösten osalta Museoviraston tietokannan mukaiset kohdenumerot ovat hakasuluissa
- nimi suluissa muita samasta kohteesta eri yhteyksissä käytettyjä nimiä
- tyyppi asuinp. = asuinpaikka; hajal. = hajalöytöpaikka
- ajoitus (inventoijan tai muiden tutkijoiden arvioita)
hist. = historialliselta ajalta, kivik. = kivikautinen; rautak. = rautakautinen, vmk = varhaismetallikautinen eli pronssi- tai varhaisrautakautinen
- pk peruskarttalehti
- huom. huomautuksia:
1* Museoviraston muinaisjäännösrekisterissä ilmoitetut koordinaatit - kyseessä lienee karkea arvio, ks. kohteen kuvaus.
2* Museoviraston muinaisjäännösrekisterissä ilmoitetut koordinaatit - kyseessä lienee karkea arvio, joka ei kuvaa hyvin alueella mahdollisesti olevan muinaisjäännöksen sijaintia. Ks. kohteen kuvaus.
3* Museoviraston muinaisjäännösrekisterissä on virheelliset koordinaatit - tässä korjatut
4* talon koordinaatit - tarkat löytökoordinaatit lienevät selvitettävissä
5* löytöpaikka voi olla jollakin tarkkuudella selvitettävissä - tässä inv. ei selvitetty
- kl karttaliitteen (peruskarttaote) numero

Hollolan Vesijärven rantakaava-alueen muinaisjäännösinventointi 2002

Lyhyt löytöluettelo

Lyhenteet:

kok. = kokoelma / museo : KM = Kansallismuseo, Holl. Mus. = Hollolan kotiseutumuseo, LHM = Lahden historiallinen museo, ? = esineen olinpaikka ei ole tiedossa

inv.n:o = vuoden 2002 inventoinnin mukainen numerointi, hakusulkeissa aiemmin tunnettujen kiinteiden muinaisjäännösten osalta Museoviraston muinaisjäännösrekisterin mukainen numerointi

kok.	n:o	löytö	kylä	nimi	inv. n:o
KM	2622:29	kiviesineen teelmä	Sarva	Ylätalo	60
KM	2622:30	tasatalta	“Paimela - Kalliola ym.”		34
KM	2622:31	kourutaltan katkelma	“		34
KM	2622:32	tasataltan teräkatkelma	“		34
KM	2622:33	kourutaltta	“		34
KM	2914:1-2	pyöreä kupurasolki, hevosenkenkäsoljen katkelma	Paimela	Ryynäselä (mj-rek. Paimela)	28 / [10]
KM	2929:1-6	miekka, viikate, keihäänkärki, kuolaimia	Paimela	Ryynäselä (mj-rek. Paimela)	28 / [10]
KM	2960:1	kourutaltta	Siikaniemi	Alitalo	30
KM	2960:3	taltan teräkatkelma	Laitiala	Kilkka	23
KM	3008:15- 21	koruja, pal. luuta ym.	Paimela	Ryynäselä (mj-rek. Paimela)	28 / [10]
KM	3145:1-11	pronssiketjuja, rannerenkaita, helmiä ym.	Paimela	Juokko, Rantala (Elorannan huvila)	31
KM	3341:1-2	keihäänkärki, kaularenkaan katkelma	Kalliola	Kaislaranta (ent. Pelto-Seppälä)	35 / [11]
KM	3910:4	tasatalta	Laitiala	Housunsuo B	16
KM	7189:8	soikea tuluskivi	Noitala	Suviranta	27
KM	8273	tasatalta	Kutajoki	Vattiankärki	4
KM	15509	oikokirves	Uskila	Rantatalo	25
KM	15785:1-2	kuutiokivi, keram., pal. luuta	Noitala	Lähteenmäki	26 / [9]
KM	15890:1-4	lasimassahelmiä, metallia, palanutta luuta	Kutajoki	Kerkonkärki	7 / [20]
KM	17911	kivipuikko	Kalliola	Kaisniemi	50
KM	23313	kivikirves	Kalliola	Anttila	51
KM	24275:1-2	iskentäydin, kvartsi-iskoksia	Kalliola	Joensuu	36 / [25]

KM	24276:1-3	rk. keram.	Kalliola	Tynnyrmäki	37 / [26]
KM	24515	kivikirveen teräkatkelma	Kalliola	Jaakkola	52
KM	27798	kivitaltan katkelma	Kalliola	Kiviniemi	53
KM	30567	kourutaltoa	Vaania	Kultakallio	62
KM	32389:1-3	keram., kv., pal. luuta	Siikaniemi	Hongistonmäki	29 / [36]
KM	32390:1-2	keram., pal. luuta	Laitiala	Housunsuo	15 / [37]
KM	33264:1-8	keram., pal. savea, kv. ym.	Kutajoki	Kutajoki	9
KM	33265:1-9	keram., kv.- ja liuskeisk.	Kutajoki	Kiiskihauta	10
KM	33266:1-5	keram., kv., pal. luuta	Kutajoki	Mäntyranta	11
KM	33267:1-2	kv.ydin ja -isk.	Kutajoki	Aurala	12
KM	33268	keram.	Kutajoki	Kärettäväntie	13
KM	33269:1-6	keram., kv. ym.	Laitiala	Lehmontie	21
KM	33270:1-2	kv., pal. luuta	Parinpelto	Särkätie	24
KM	33271:1-4	keram., kv., pii, pal. luuta	Kalliola	Kaislaranta (ent. Pelto-Seppälä)	35 / [11]
KM	33272:1-2	keram., pal. savea	Kalliola	Karelahdentie A	39
KM	33273:1-2	kv.	Kalliola	Karelahdentie B	40
KM	33274:1-6	keram., kv., pal. savea, hioin	Kalliola	Kalliolan uimaranta	41
KM	33275:1-2	keram.	Kalliola	Sipiläntie	42
KM	33276:1-8	keram., kuonaa, kv.	Kalliola	Simola	43
KM	33277	keram.	Kalliola	Muurahaismäki	44
KM	33278:1-5	keram., pal. savi ym.	Kalliola	Keijumäki	45
KM	33279:1-2	kv.esine ja -isk.	Kalliola	Vasemmanniemi	46
KM	33280:1-3	keram(?), kv.	Kalliola	Tervalanmäki B	48
KM	33281:1-2	kv., pal. luuta	Kalliola	Pajutie	49
KM	33282	kv.	Kalliola	Kylä-Eskola	55
KM	33283:1-4	värttinänkehrä(?), keram., kv., lasihelmi	Kalliola	Hunnumäki	56
KM	33284:1-2	keram., kv.	Hersala	Varttistenmäki	57
KM	33285:1-2	kivies. katk(?), kv.	Hersala	Salinmäki A	58
KM	33300:1-2	keram.	Pappila	Lehtoniemi SE	3
Holl. Mus.	345	kiviesine (siera ?)	Kutajoki	Kudanpäänkärki (ent. Rauhamäki)	5 / [5]

Holl. Mus.	348	kourutaltoa	Kutajoki	Kudanpäänkärki (ent. Rauhamäki)	5 / [5]
Holl. Mus.	349	tasataltoa	Kutajoki	Kudanpäänkärki (ent. Rauhamäki)	5 / [5]
Holl. Mus.	350	tasataltoa	Uskila	Rantatalo	25 / [5]
Holl. Mus.	551	uurrenuija	Kutajoki	Kerkonkärki	8 / (7) / [20]
Holl. Mus.	1319	kourutaltoa	Pappila	Papinsaari (ent. Lehtoniemi)	1 / [4]
Holl. Mus.		kivikirves	Pappila	Papinsaari (ent. Lehtoniemi)	1 / [4]
LHM	1041	soikea tuluskivi	Laitiala	paikantamatta	65
LHM	5953	kourutaltoa	Kalliola	Kaisniemi	50
LHM	5954	siimanpaino	Kalliola	Kaisniemi	50
?		rautakirves?	Pappila	Papinsaari B	2
?		kivitaltoa	Pappila	Papinsaari (ent. Lehtoniemi)	1 / [4]

Hollolan Vesijärven rantaosayleiskaava-alueen muinaisjäännösinventointi 2002

Negatiiviluettelo

Negatiiveja (130393 - 130470, 130708-130722) säilytetään Lahden kaupunginmuseon kuva-arkistossa

Kuvaaja: Timo Sepänmaa

Kuvat 130393 - 130470 kuvattu toukokuussa 2002, kuvat 130708 - 130722 kuvattu elokuussa 2002.

(kuvaussuunta: esim. N = pohjoisesta)

numero	suunta	aihe
130393	SW	inv. n:o 19, Laitialantie C. Historiallisen ajan rakennuksenpaikka + kiukaansija. Paikka kuvan keskiosassa, pellon ja metsän reunassa. Yleiskuva.
130394	NW	Sama kuin ed. Kiukaan jäännökset vasemmassa laidassa. Pelto-ojan laidoilla kasvaa runsaasti ukontulikukkaa.
130395	SW	Inv. n:o 14, Kiiluanmäki (eli Kiiluvankukkula). Mahdollinen muinaislinna. Kuvattu alemmalta tasolta kohti huippua.
130396	SE	Sama kuin ed. Lakitasannetta.
130397 - 130407		Sama kuin ed. Panoraamakuva. Näkymä Kiiluanmäen laelta eri suuntiin, alkaen kaakkoon jatkuen myötäpäivään täyden ympyrän.
130408	SW	Inv. n:o 22, Laitiala. Kvartsi-iskoksen löytöpaikka kuvan keskiosasta pelolta.
130409	E	Inv. n:o 15, Housunsuo. Kivikautinen asuinpaikka. Todettua asuinpaikka-aluea aivan kuvan vasemmassa reunassa, tien vasemmalla puolella. Tien oikealla puolella vanha hiekkakuoppa.
130410	E	Inv. n:o 21, Lehmontie. Kivikautinen asuinpaikka. Loiva hiekkainen kumpare, jolta pääosa löydöistä tuli, erottuu erittäin heikosti keskivaiheilla.
130411	SE	Sama kuin ed.
130412	SW	Sama kuin ed. Pääosa löydöistä kuvan etualalla erittäin heikosti näkyvältä hiekkaiselta kumpareelta, alan:ot 5-6 taustalla vielä heikommin erottuvalta toiselta samanlaiselta kumpareelta.
130413	NNW	Sama kuin ed. Asuinpaikkakumpare kuvan keskiosassa - ei juuri erotu kuvassa. Taustalla olevat puut ovat Vesijärven laskua edeltävällä rantatörmällä.
130414	SW	Inv. n:o 24, Särkätie. Kivikautinen asuinpaikka. Löydöt ja kulttuurikerros taustalla selvästi erottuvan muinaisen rantatasanteen leikkauksesta.


130415	E	Inv. n:o 9, Kutajoki. Rautakautinen asuinpaikka. Alan:ot 1-3 pellolta kuvan oikeasta laidasta.
130416	SE	Sama kuin ed. Hovin talon edustalla olevaa haka-aluetta.
130417	NW	Sama kuin ed. Kvartsi-iskos (alan:o 6) pellon reunasta kuvan etualalta. Vas. Hovin talon edustalla olevaa haka-aluetta.
130418	SE	Kerkonkärjessä olevia kivikasoja, ilmeisesti raivausröykkiöitä. Ei inventointikohde. Koord: x = 6778 55, y = 2579 43, z = 85 - 95.
130419	SE	Sama kuin ed.
130420	S	Sama kuin ed.
130421	E	Inv. n:o 37, Tynnyrmäki. Rautakautinen asuinpaikka. Asuinpaikka kuvan taka-alalla olevalla peltorinteellä.
130422	E	Sama kuin ed.
130423	NW	Peltoa kuvattuna vastakkaiseen suuntaan paikalta, jolta edelliset kuvat otettiin. Ei inventointikohde.
130424	NW	Inv. n:o 42 Sipiläntie. Rautakautinen asuinpaikka. Kuvassa Paimelantien ja Sipiläntien risteys. Asuinpaikan ylemmää osaa kuvan keskikohdalla pellolla. Taustalla Sivulan talo, jonka pihalla inv. kohde 63 - historiallisen ajan asuinpaikkaan liittyviä rakenteita.
130425	SW	Sama kuin ed. Kuvassa Paimelantietä ja Sipiläntien risteys oikealle. Asuinpaikan ylemmää tasoa oikealla olevalla pellolla.
130426	E	Inv. n:o 35 Kaislaranta, rautakautinen kalmisto. Kalmisto keskeltä lähtevän Kaislakujan päässä Vesijärven rannassa.
130427	S	Sama kuin ed. Kuvan keskellä, halkopinon oikealla puolella kaatunut puunjuurakko, josta inventointilöydöt KM 33271:1-4.
130428	S	Sama kuin ed. Kuvan oikeassa laidassa, halkopinon oikealla puolella kaatunut puunjuurakko, josta inventointilöydöt KM 33271:1-4.
130429	E	Sama kuin ed. Pohjoisemman kesämökin pihamaata. Löydöt KM 3341:1-2 lienevät jostakin tältä alueelta.
130430	SW	Sama kuin ed. Pohjoisemman kesämökin pihamaalla oleva pommi.
130431	W	Sama kuin ed. Pohjoisemman kesämökin pihamaata. Löydöt KM 3341:1-2 lienevät jostakin tältä alueelta.
130432	S	Sama kuin ed. Pohjoisemman kesämökin pihamaata. Löydöt KM 3341:1-2 lienevät jostakin tältä alueelta.
130433	SW	Sama kuin ed. Pohjoisemman kesämökin pihamaata. Löydöt KM 3341:1-2 lienevät jostakin tältä alueelta. Kuvassa Antti Lahelma.
130434	S	Sama kuin ed. Pohjoisemman kesämökin pihamaata. Löydöt KM 3341:1-2 lienevät jostakin tältä alueelta.



130435	S	Inv. n:o 10 Kiiskihauta, kivi- ja varhaismetallikautinen asuinpaikka. Noin 85 m:n tasolla olevan rantatörmä mökkitien leikkauksessa.
130436	S	Sama kuin ed. Koekuoppa 1, josta löydöt KM 33265:1-2 kuvan keskiosan tienoilla, leikkauksesta 7 m pohjoiseen.
130437	N	Sama kuin ed. Asuinpaikka-alueen pohjoisempaa osaa.
130438	E	Sama kuin ed.
130439	W	Sama kuin ed. Kaivanto, jonka kohdalta käännellyn maan pinnasta löydöt KM 33265:5-9.
130440	S	Sama kuin ed. Vanhaa, n. 85 m:n tasolla olevaa rantatörmää. Vas. vesijät-tömaalla oleva kesämökki.
130441	W	Sama kuin ed. Rantatörmälle tehty toinen kaivanto. Tämän kohdalta ei havaittu löytöjä tai muita merkkejä muinaisjäännöksestä.
130442	E	Sama kuin ed. Asumuspainanne, johon tehdystä koepistosta löydöt KM 33265:3-4. Muodostaa stereokuvaparin kuvan 130443 kanssa.
130443	E	Sama kuin ed.
130444	N	Sama kuin ed. Sama asumuspainanne kuin ed. kuvassa.
130445	N	Inv. n:o 11 Mäntyranta. Koekuoppa 3, josta kvartsi-iskos KM 33266:5 kuvan keskiosassa.
130446	E	Sama kuin ed.
130447	S	Sama kuin ed.
130448	W	Sama kuin ed.
130449	N	Kutajoen kylän Pirttiniemen pohjoisosassa, kalliopohjalla olevaa rökkiömäistä kiveystä kaatuneen puun alla. Ilmeisesti luonnonmuodostuma. Ei inventointikohde. Pk 3112 01, x=6776 19, y=3420 94, z=n. 95
130450	E	Sama kuin ed.
130451	E	Kutajoen kylän Pirttiniemen keskiosassa olevaa aluetta, jossa tien laidalta, kuvan etualalta löytyi pari sirua punasavikeramiikkaa (ei talletettu). Ilmeisesti historiallisen ajan torpan tms. paikka. Ei inventointikohde. Pk 3112 01, x=6775 90, y=3420 96, z=n. 90
130452	E	Sama kuin ed.
130453	NW	Inv. n:o 3 Lehtoniemi SE, kivikautinen asuinpaikka. Koekuopat, joista löydöt KM 33300:1-2 repun ja lapion kohdilla.
130454	S	Sama kuin ed. Asuinpaikan edustalla, rantatörmällä olevan ilm. vanha rajamerkki (kiviröykkiö). Erottuu heikosti pusikosta.
130455	E	Inv. n:o 18 Laitialantie B, ajoittamaton rökkiö.


130456	SE	Inv. n:o 58 Salinmäki A. Mahdollinen kivikautinen asuinpaikka. Mahdollinen asumuspainanne polun oikealla puolella. Kuvassa lahtelainen arkeologian harrastaja Janne Kinnunen.
130457	S	Sama kuin ed. Mahdollinen asumuspainanne. Muodostaa stereokuvaparin seuraavan kuvan kanssa.
130458	S	Sama kuin ed.
130459	W	Sama kuin ed.
130460	N	Sama kuin ed.
130461	N	Sama kuin ed.
130462	N	Inv. n:o 61 Kotakallio, kvartsi-iskoksen löytöpaikka. Kvartsi-iskos löytyi kuvan etualan oikealta puolelta pellon laidasta.
130463	N	Sama kuin ed. Kvartsi-iskos löytyi kuvan etualalta kuvan vasemmasta laidasta.
130464	N	Kuvat 130464 - 67 muodostavat panoraamakuvan. Kuvan oikeassa laidassa pellon takalaidalla inv. n:o 49 Pajutie, kivikautinen asuinpaikka.
130465	E	Kuvan keskiosan vasemmalla puolella, pellon takalaidalla inv. n:o 49 Pajutie, kivikautinen asuinpaikka; kuvan oikealla laidalla pellolla inv. n:o 48 Tervalanmäki B, kivikautisen asuinpaikan etelälaitaa.
130466	E	Sama kuin ed.
130467	SE	Kuvan keskiosassa ja siitä oikealle pellolla taka-alalla inv. n:o 48 Tervalanmäki B, kivikautinen asuinpaikka; kuvan oikeassa reunassa metsässä inv. n:o 47 Tervalanmäki A, rautakautinen tai historiallisen ajan hautapaikka (?).
130468	S	Kuvan vasemmassa laidassa taka-alalla pellolla inv. n:o 48 Tervalanmäki B, kivikautinen asuinpaikka; kuvan oikeassa reunassa metsässä inv. n:o 47 Tervalanmäki A, rautakautinen tai historiallisen ajan hautapaikka (?).
130469	E	Kuvan vasemmassa laidassa taustalla pellolla inv. n:o 49 Pajutie kivikautinen asuinpaikka; kuvan oikealla laidalla pellolla inv. n:o 48 Tervalanmäki B, kivikautisen asuinpaikan etelälaitaa.
130470	NE	Kuvan keskellä pellon takaosassa inv. n:o 49 Pajutie kivikautinen asuinpaikka.
130708	SE	Inv. n:o 63 Sivula. Historiallisen ajan asuinpaikkaan liittyviä rakenteita kuvassa olevissa kaivannoissa Sivulan talon pohjoispuolella.
130709	E	Sama kuin ed.
130710	N	Sama kuin ed.
130711	NE	Sama kuin ed.
130712	S	Sama kuin ed. Kaivanto, jonka pohjalla vahvaa nokimaakerrosta.

130713	S	Sama kuin ed.
130714	S	Inv. n:o 64 Hännysaari. Varhaismetallikautinen röykkiö eli lapinraunio.
130715	N	Sama kuin ed.
130716	N	Sama kuin ed.
130717	N	Sama kuin ed.
130718	N	Sama kuin ed.
130719	SE	Sama kuin ed.
130720	N	röykkiön länsilaidalla olevaa kiveystä.
130721	N	Kaiveltua kohtaa röykkiön pohjoisosassa.
130722	S	Röykkiön löytäjä ja ilmoittaja Riitta Vesala.




Hollolan Vesijärven rantakaava-alueen muinaisjäännösten inventointi 2002.
Pinnakkaiset mv-negatiiveista: Lahden kaupunginmuseon kuva-arkisto n:o 130393 - 130470,
130708 - 130722.
















Hollola, Vesijärven rantaosayleiskaava-alueen muinaisjäännösten inventointi 2002

Kiinteiden muinaisjäännösten maanomistustiedot:

(Tiedot Hollolan kunnasta kesäk. 2002 lukuun ottamatta kohteita 63 ja 64, joiden tiedot suullisesti kohteiden ilmoittajilta.)

inv. n:o	kylä	nimi	tilan nimi	kunta - kylä - rn:o	maanomistaja	osoite
1 [4]	Pappila	Papinsaari (Lehtoniemi)	Lehtoniemi	09843700020180	Hakkarainen, Rauha Marja	Notkolantie 8; 15860 HOLLOLA
1 [4]	Pappila	Papinsaari (Lehtoniemi)	Leiriranta	09843700020112	Lahden luterilainen seurakunta	
3	Pappila	Lehtoniemi SE	Männikkö	09843700010035	Lahden seurakuntayhtymä	15110 LAHTI
5 [5]	Kutajoki	Kudanpäänkärki (Rauhamäki)	Rauhamäki	09841500010246	Rauhamäki, Arja Paula Valpuri HEI KAI JOHANNES	Rauhamäki 61 1; 16730 KUTAJÄRVI
6	Kutajoki	Kudanpäänkärki B	Tuulensuu	09841500010033	Kahanpää, Gösta Heikki	Raisiontie 11 C 24; 00280 HELSINKI
7 [20]	Kutajoki	Kerkonkärki	Pihlasranta	09841500010325	IRMELE KYLLIKKA Kujala, Aaro Jaakko Akseli	Tervatie 9 12; 15870 HOLLOLA
7 [20]	Kutajoki	Kerkonkärki	Muumilaakso	09841500010318	Sjönberg, Paavo	Muurintie 6; 15880 HOLLOLA
9	Kutajoki	Kutajoki	Kartano	09841500010321	Rosendahl, Usko Olavi	Kutajoentie 376; 16730 KUTAJÄRVI
10	Kutajoki	Kiiskihauta	Peltola	09841500010605	Mähönen, Antti Ensio	Kerkontie 2; 16730 KUTAJÄRVI
11	Kutajoki	Mäntyrinta	Mäntyrinta II	09841500010617	Kahanpää, Tauno Edvin	Heteniityntie 1 D 28; 00960 HELSINKI
13	Kutajoki	Kärettäväntie	Toukola	09841500010648	Plathan-Nummela, Raija Kaarina	Kutajoentie 524; 16730 KUTAJÄRVI
14 [7]	Laitiala	Kiiluanmäki (Kiiluvan-kukkula)	teollisuus-alue	09841600010137	Manskivi Oy	Kempenrannantie 28; 16790 MANSKIVI
15 [37]	Laitiala	Housunsuo	Laitialan kartano.	09841600010139	Morri, Esa	Laitiala; 16790 MANSKIVI
17	Laitiala	Laitialantie A	teollisuus-alue	09841600010137	Manskivi Oy	Kempenrannantie 28; 16790 MANSKIVI
18	Laitiala	Laitialantie B	teollisuus-alue	09841600010137	Manskivi Oy	Kempenrannantie 28; 16790 MANSKIVI
19	Laitiala	Laitialantie C	teollisuus-alue	09841600010137	Manskivi Oy	Kempenrannantie 28; 16790 MANSKIVI

21	Laitiala	Lehmontie	Laitialan kartano	09841600010139	Morri, Esa	Laitiala; 16790 MANSKIVI
24	Parinpelto	Särkantie	Söyrinki	09843900010027	Hollolan seurakunta	Tiilijärventie 5; 15870 HOLLOLA
24	Parinpelto	Särkantie	yhteismaa	09843908780001		
26 [9]	Noitala	Lähteenmäki	Lähteenmäki	09843200010032	Hammert, Maire Elisabet	Tuomaalantie 18; 17120 PAIMELA
28 [10]	Paimela	Ryynäselä (mj-rek. Paimela)	Mutkarinne	09843600040081	Ryynänen, Eero Juhani	Tommolantie 34; 17110 KALLIOLA
29 [36]	Siikaniemi	Hongistonmäki	LEIRIMALLIO	⁴⁴⁴ Rn:o 1:64	Lahden seurakuntayhtymä	Pl 84; 15111 LAHTI
35 [11]	Kalliola	Kaislaranta (ent. Pelto- Seppälä)	Kalliosyrjä	09841100030016	Rydberg, Pirkko Liisa	Kaislakuja 6; 17110 KALLIOLA
36 [25]	Kalliola	Joensuu	Kuoppala	09841100070288	Söyriä, Tatu Kustaa	Kuoppalantie 13; 17110 KALLIOLA
36 [25]	Kalliola	Joensuu	ISO-SÖYRIÄ- RILÄ	09841100070539	Hollolan kunta	15800 LAHTI
37 [26]	Kalliola	Tynnyrmäki	Laukkala	09841100010033- TILA JAETTU 5 OSAAN 1:34, 1:35, 1:38, 1:39, 2:220	Simola, Mikko	Laukkalantie 9; 17110 KALLIOLA
38	Kalliola	Isosaarentie	Kylä-Eskola	09841100130008 16	Heikkinen, Heikki	Heinlammintie 39; 15210 LAHTI
39	Kalliola	Karelahdentie A	Pelto-Seppälä	09841100030160	Koskelainen, Pirjo Airi Hille- vi	Tapanilankatu 16; 15210 LAHTI
40 1870- LÖYTÖ	Kalliola	Karelahdentie B	Pelto-Seppälä	09841100030160	Koskelainen, Pirjo Airi Hille- vi	Tapanilankatu 16; 15210 LAHTI
41	Kalliola	Kalliolan uimaranta	Rantala	09841100010022	Sipilä, Esko Unto	Sipiläntie 15; 17110 KALLIOLA
42	Kalliola	Sipiläntie	Sipilä	09841100020217	Sipilä, Esko	Sipiläntie 15; 17110 KALLIOLA
43	Kalliola	Simola	Laukkala	09841100010033 Kun kaheks 37 [26]	Simola, Mikko	Laukkalantie 9; 17110 KALLIOLA
47	Kalliola	Tervalanmäki A	Pelto-Seppälä	09841100030160	Koskelainen, Pirjo Airi Hille- vi	Tapanilankatu 16 1; 15900 LAHTI
48	Kalliola	Tervalanmäki B	Pelto-Seppälä	09841100030160	Koskelainen, Pirjo Airi Hille- vi	Tapanilankatu 16 1; 15900 LAHTI
49	Kalliola	Pajutie	Pelto-Seppälä	09841100030160	Koskelainen, Pirjo Airi Hille- vi	Tapanilankatu 16 1; 15900 LAHTI

55	Kalliola <i>IRTO LÖYTÖ</i>	Kylä-Eskola	Saksala	09841100130005	Majuri, Pirkko Sinikka	Paimelantie 265; 17110 KALLIOLA
57 <i>(R.TOL.)</i>	Hersala	Varttistenmä- ki	Kaikumäki	09840700020059	Hertsi, Eero Juhani	Rinnekuja 3; 34800 VIRRAT
58	Hersala	Salinmäki A	Mäkelä	09840700040016	Janhunen, Markku Juhani	Rauhankatu 19 C 42; 15110 LAHTI ✓
59	Hersala	Salinmäki B	Mäkelä	09840700040016	Janhunen, Markku Juhani	Rauhankatu 19 C 42; 15110 LAHTI ✓
63	Kalliola	Sivula	<i>RAISLARANTA II</i>	09841100020176	<i>SINDLA, PAULA</i> Pälsi, Pasi	<i>RAUTATIENK. 16 A 13</i> 15110 LAHTI
64	Vaania	Hännyssaari	<i>HÄNNYS</i>	⁴⁵³ Rn:o 2:246	Hollolan kunta	<i>15800 LAHTI</i> ✓