

Siirteistö 306/13.12.1990

D M

HIRVENSALMEN MUINAISJÄÄNNÖSINVENTOINTI 1990

Timo Sepänmaa, fil.yo / Savonlinnan maakuntamuseo

referaatti

Hirvensalmen muinaisjäännösinventointi 1990

Savonlinnan maakuntamuseo teetti 20.7.-30.8.1990 välisenä aikana Hirvensalmen kunnan muinaisjäännösinventoinnin. Työn suoritti fil. yo Timo Sepänmaa. Kyseessä oli perusinventointi - aiempaa järjestelmällistä inventointia, kuten ei muitakaan arkeologisia tutkimuksia, ollut Hirvensalmella suoritettu. Ennen inventointia tunnettiin Hirvensalmelta yksi kivikautinen asuinpaikka ja kaksi pyyntikuoppakohdetta sekä kalliomaalaus.

Muinaisjäännösinventoinnissa löytyi uusia kohteita: neljä kivikautista asuinpaikkaa, kolme pyyntikuoppakohdetta sekä kolme kuppikiveä. Historiallisen ajan muinaisjäännöksiä luetteloitiin lisäksi yksi sotavarustus, luulöytöpaikka, tervahauta sekä "primitiivisen tyyppinen" kiviaita.

Kiinteitä esihistoriallisia muinaisjäännöksiä tunnetaan nyt: yksi kalliomaalaus, viisi kivikautista asuinpaikkaa, kolme kuppikiveä sekä neljä pyyntikuoppakohdetta.

Hirvensalmen muinaisjäännösinventointi 1990

Johdanto

Allekirjoittanut sai Savonlinnan maakuntamuseolta suoritettavakseen Hirvensalmen muinaisjäännösinventoinnin hyvin lyhyellä varoitusaajalla, joten valmisteluihin, kuten arkistotietoihin, karttoihin, pitäjänhistorioihin jne. tutustumiseen ei ollut aikaa.

Järjestelmällistä muinaisjäännösinventointia ei Hirvensalmella ollut aiemmin tehty, mutta Mikko Perkko on vuonna -72 liikunut Hirvensalmella ja todennut yhden kivikautisen asuinpaikan sekä kaksi pyyntikuoppakohdetta (kohteet 1-3). Kevättalvella -89 Kari Pietarinen ja Asko Husso Mikkelistä löysivät Hirvensalmen toistaiseksi tunnetuimman muinaisjäännöksen: Hahlavuoren kalliomaalauksen (n:o 4). Ennen vuoden 1990 inventointia kunnasta tunnettiin siis neljä kiinteää muinaisjäännöstä.

Työn suoritus

Lähtökohtana inventoinnissa oli toisaalta aikaisempien esihistoriallisten löytöjen paikantaminen maastossa ja sitä kautta löydön luonteen (irtolöytö / kiinteä muinaisjäännös) selvittäminen. Toisaalta pyrittiin etsimään ennalta tuntemattomia muinaisjäännöksiä mm. "karttainventoinnin" avulla ja tarkastamaan maastossa paikat, jotka kartalla vaikuttavat lupaavilta muinaisjäännösalueilta. Käytännössä työ osoittautui molemmilta osilta yllättävän hankalaksi: kauan sitten saatuja esinelöytöjä ei pystytty maastossa paikantamaan ja kivikautisia asuinpaikkoja ei löytynytäkään paikoilta, jossa niitä olisi "pitänyt" olla. Jälkimmäiseen löytyi syy inventoinnin loppupuolella - selvisi, että Aaro Hellaakoski on tehnyt Puulaveden järvikehityksestä tutkimuksen, jonka mukaan Puulan pinta on järven eteläosissa (siis Hirvensalmen alueella) noussut kivikaudesta (Hellaakoski). Siinä siis selitys sille, ettei kvartsiakaan tavattu inventoinnin yhteydessä Puulaveden rannoilta. Toisaalta lupaavan näköistä rantaterassia on monin paikoin n. 100 m:n korkeuskäyrällä, joten josakin vaiheessa on vedenpinnan täytynyt pysytellä sillä korkeudella

Tähän korkeuteen sopisi hyvin yhteen Hahlavuoren kalliomaalaus, joka on nykyisin n. 101 m:n korkeudella, n. 6 m Puulan pintaa ylempänä. Toisaalta maalaus on ehkä voitu maalata kallion edustalle kivutenkin - ei siis välttämättä veden pinnalta. Asiaa ei liene syytä pohtia tässä yhteydessä enempää, ilman tarkempaa tutustumista Puulan järvi-kehityksestä tehtyihin tutkimuksiin.


Puulan alueelta ei siis esihistoriallisia asuinpaikkoja tavattu, mutta kylläkin kolme pyyntikuoppakohdetta 100 m:n korkeuskäyrältä. Inventoinnin yhteydessä löydetyistä neljästä kivikautisesta asuinpaikasta tuli kolme Vahvajärven rannan tuntumasta ja yksi Suonteen rannalta.

Maastotyöt tehtiin pääasiassa polkupyörällä liikkuen. Yhtenä päivänä inventoija liikkui maastossa FK Kimmo Seppäsen kanssa, joka tekee seudulla arkeofyyttikartoitusta.

Tulokset

Ennen inventointia Hirvensalmelta tunnettiin siis kolme kiinteää muinaisjäännöstä, joista kaksi pyyntikuoppakohteita ja yksi kivikautinen asuinpaikka. Muinaisjäännösinventoinnin yhteydessä tosin todettiin, että toinen näistä "pyyntikuoppakohteista" on itse asiassa tervahautoja tms. Inventoinnin yhteydessä löytyi neljä kivikautista asuinpaikkaa, kolme pyyntikuoppakohdetta sekä kolme kuppikiveä. Historiallisen ajan muinaisjäännöksiä luetteloitiin yksi sotavarustus, luulöytöpaikka, tervahauta sekä "primitiivisen tyyppinen" kiviaita. Lisäksi luetteloitiin esihistoriallisia, mahdollisesti kiinteään muinaisjäännökseen viittaavia löytöjä neljästä paikasta. Kiinteitä esihistoriallisia muinaisjäännöksiä tunnetaan nyt siis yhteensä: yksi kalliomaalaus, viisi kivikautista asuinpaikkaa, kolme kuppikiveä sekä neljä pyyntikuoppakohdetta.

Savonlinnassa 30.8.1990



Timo Sepänmaa, tp. tutkija

Hirvensalmen muinaisjäännösinventointi 1990

Inventointikohteet:

kohteet 1-14 kiinteät esihistorialliset muinaisjäännökset

- " 15-27 esihistorialliset irtolöytöpaikat
- " 28-31 historiallisen ajan muinaisjäännökset
- " 32-34 muut inventointikohteet (nimistö ym.)

<u>kohde n:o</u>	<u>kohteen nimi</u>	<u>kohteen laatu</u>
1	Iso-Niemistö	kivikautinen asuinpaikka, I
2	Leirintäalue	tervehautoja tms. 3 kpl, hist. aika
3	Töllinmäki	pyyntikuoppia 9 kpl, ikä epävarma, I
4	Hahlavuori	kalliomaalaus, kivikausi ?, I
5	Katosniemi	kivikautinen asuinpaikka, II
6	Hiekkaniemi	kivikautinen asuinpaikka, I
7	Kappalahti	kivikautinen asp./ hist. kappelinpaikka?, II
8	Vilkonharju	pyyntikuoppia 8 kpl, ikä epävarma, I/II
9	Uus-Taipale	pyyntikuoppia 2 kpl, ikä epävarma, II
10	Sulamalampi	pyyntikuoppa 1 kpl, ikä epävarma, II
11	Peltola	uhrikivi, 5 kuppia, rautakausi, I
12	Piiraa	uhrikivi, 1 kuppi, rautakausi, I
13	Ylä-Rynkä	mahdollinen uhrikivi, 1 kuppi, rautakausi, I
14	Taipale	kivikautinen asuinpaikka, II

kohteet 15-27 esihistorialliset irtolöydöt

<u>kohde n:o</u>	<u>kohteen nimi</u>	<u>kohteen laatu</u>
15	Hirvensalmi, Jokikangas	kivik. irtol. (kvartsi, pal. luunsiru)
16	Lahnaniemi, Annisenlampi	kivik. irtol. (kvartsia 2 kpl)
17	Suonsalmi, Lahdenkangas	kivik? irtol. (pal. luunsiruja)
18	Ripatti, Ripatinkoski	esihist. (?) irtol. (hioimen katkelma)
19	Merrasmäki, Hatinen	kivik. irtol. (tasataltta)
20	Pöyry, Puru	kivik. irtol. (tasataltta)
21	Rutila, Kotimäki	kivik. irtol. (kourutaltta)
22	Hirvensalmi	kivik. irtol. (kivikirves)
23	Pöyry, Liekuneen ranta	kivik. irtol. (reiäll. kivikirves)
24	Kilkki, Mäentalo	rautak.(?) irtol. (värttinänpyörä)
25	Väisälä, Simoniemi	kivik. irtol. (reikäkivi)
26	Ripatinkylän metsä	kivik. irtol. (kirves)
27	Hurrila, Havula	kivik. irtol. ? (kirves, ei tallessa)

kohteet 28-31, historiallisen ajan muinaisjäännökset

<u>kohde n:o</u>	<u>kohteen nimi</u>	<u>kohteen laatu</u>
28	Kissakoski	sotavarustuksia (I maailmansota ?)
29	Syväniemenkangas	tervahauta
30	Tuukkala, Haiminen	luulöytöpaikka
31	Tuukkala, Tuukkala	kiviaita

kohteet 32-34, muut kohteet

<u>kohde n:o</u>	<u>kohteen nimi</u>	<u>kohteen laatu</u>
32	Pöyry, Linnavuori	paikannimi
33	Pöyry, Hiidenvuori	paikannimi
34	Ripatti, Pekkanen	tieto uhrikivestä

Hirvensalmen muinaisjäännösinventointi 1990

Luettelo löydöistä

luettelon:o	löytö	löytöpaikka	inv.n:o	paik.tarkk.
KM 1935:3	tasataltta	Merrasmäki, Hatinen	19	3 -
1935:4	tasataltta	Pöyry, Puru	20	3 ?
2848	kourutalтта	Rutila, Kotimäki	21	3 ? -
4799:9	kivikirves	Hirvensalmi	22	5 -
10951	reiäll. kivikirves	Pöyry, Liekuneen ranta	23	3
20297	värttinänpyörä	Kilkki, Mäentalo	24	3 -
20843	reikäkivi	Väisälä, Simoniemi	25	2
25723	keram.; kvartsia	Hiekkaniemi	6	1
25724	kvartsia	Taipale	14	1
25725	kvartsia	Katosniemi	5	1
25726	kvartsia, pal.luuta	Kappalahti	7	1
25727	pal. luuta	Lahdenkangas	17	1
25728	hioimen katkelma	Ripatinkoski	18	1
25729	kvartsia	Annisenlampi	16	1
Kuopion lyseo	kirves	Ripatinkylän metsä	26	4 -

paikantamistarkkuus, selitykset:

- 1 löytö paikannettu tarkasti (<20 m:n tarkkuudella)
- 2 " " likimain (<200 m:n ")
- 3 " " talon tms. rajatun alueen tarkkuudella
- 4 " " kylän tms. tarkkuudella
- 5 " " kunnan tarkkuudella
- ? oletus
- paikalla ei käyty inventoinnin yhteydessä

Hirvensalmen muinaisjäännösinventointi 1990

Irtolöytökohteet (kohteet 15-27), selostukset:

15.-18. ks. erilliset tarkastuskertomukset

19. Merrasmäki, Hatinen (KM 1935:3, tasataltta)

Ei tarkempia löytötietoja. Hatisen (ent. Anttola) talon koordinaatit:
Pk 3124 10 RYÖKÄSVESI, x=6831 84, y=3495 63. Paikalla ei käyty.

20. Pöyry, Puru (KM 1935:4, tasataltta)

Ei tarkempia löytötietoja. Ko. talo lienee nyk. nimeltään Vanha-Puru.
Talon koordinaatit: Pk 3124 08 SUONSALMI, x=6844 68, y=3485 55.
Paikalla käytäessä talon väkeä ei ollut paikalla.

21. Rutila, Kotimäki (KM 2848, kourutaltta)

Ei tarkempia löytötietoja. Kyseessä lienee Syväsmäen kylän Kotamäen talo.
Talon koordinaatit: Pk 3124 10 RYÖKÄSVESI, x=6839 24, y=3496 68.
Paikalla ei käyty.

22. Hirvensalmi (KM 4799:9, kivikirves)

Löytynyt Hirvensalmelta, ei tarkempia löytötietoja.

23. Pöyry, Liekuneen ranta (KM 10951, reiällinen kivikirves)

Löytynyt Pöyryn kylästä Liekuneen rannalta, rantaliejusta. Ei tarkempia
löytötietoja. Pöyryn kylää on Liekuneen rannalla peruskartoilla
3124 07 HIRVENSALMI sekä 3124 08 SUONSALMI.

24. Kilkki, Mäentalo (KM 20297, väärtinänpyörä)

Löytö ei ollut inventoijan tiedossa maastotöiden aikana, joten paikalla
ei käyty. Mäentalon päärakennuksen koordinaatit: Pk 3124 07 HIRVENSALMI,
x=6831 37, y=3487 93.

25. ks. erillinen tarkastuskertomus

26. Ripatinkylän metsä (Kuopion lyseon kok, kirves)
Ei tarkempia löytötietoja eikä tietoa minkälainen kirves.
Ripatinkylä on pääasiassa peruskartan 3124 07 HIRVENSALMI alueella.
27. Hurrila, Havula (kivikirves, ei tallessa)
Tieto: Paasonen 1889, 9. Ei tarkempia löytötietoja. Havulan taloa ei paikallistettu - Hurrilan kylää on peruskartoilla 3124 05 TUUKKALA sekä 3124 08 SUONSALMI.

Historiallisen ajan muinaisjäännökset (kohteet 28-31), selostukset:

28.-29. ks. erilliset tarkastuskertomukset

30. Tuukkala, Haiminen (luulöytöpaikka)
Haimisen talon isäntä kertoi inventoijalle, että Haimisen peltojen lounaispuolelle, pellon ja rannan väliselle alueelle 1930-luvulla perunakuoppaa kaivettaessa olisi löytynyt ihmisluita. Paikkaa olisi tuolloin käynyt joku "tutkijakin" tarkastamassa. Mitään esineitä ei kuulemma löytynyt. Luut haudattiin takaisin löytökohdan tienoille.
Nykyisin on paikalla rantasaunan takana näkyvissä maatuneita perunakuoppia. Pk 3124 05 TUUKKALA, x=6845 62, y=477 50, z=95-100.
Karttaliite n:o

31. Tuukkala, Tuukkala (kiviaita)
Tuukalan talosta n. 150 m pohjoiskoilliseen on kivikkoisella niityllä matalaa (max. 50 cm) kivivallia noin 20-30 m matkalla. Kivivalli koostuu eri muotoisista ja kokoisista kivistä, joita ei erityisesti ole ladottu päällekkäin. Vallin leveys on n. 1 m. Valli ei millään tavalla noudattele nykyisiä niityn tai tilan rajoja. Valli muistuttaa varsin paljon mm. Ruotsista tunnettuja esihistoriallisia - keskiaikaisia "åkermark"-systeemejä. Pk 3124 05 TUUKKALA, x=n. 6846 30, y=n. 477 65, z=105-107,5.
Karttaliite n:o

Muut kohteet (32-34), selostukset:

32. Pöyry, Linnavuori

Paikalla käytiin Linnavuori-nimen vuoksi.

Kyseessä on laaja, koillisessa jyrkkärintainen mäki, jolla on kaksi kapean solan erottamaa huippua. Huiput kohoavat n. 162,5 m:n korkeuteen, lähes 70 m koillisessa n. 500 m:n päässä olevan Puulan pinnan yläpuolelle. Linnavuori on kaiken kaikkiaan melko loivarintainen eikä mitään merkkejä varustuksista ole rinteillä havaittavissa. Kyseeseen ei tule muinaislinna - korkeintaan vuoren itäistä lakea, jolta on melko hyvä näkyvyys koilliseen Puulavedelle, on voinut toimia tarkkailupaikkana.

Pk 3124 08 SUONSALMI, x=6842, y=3487, z=100-162,5.

Karttaliite n:o

33. Pöyry, Hiidenvuori

Paikalla käytiin Hiisi-nimen vuoksi.

Kyseessä on Pitkälammen, Hiidenlammen sekä Puulaveden Varaslahden välissä sijaitseva kaakkois-luoteis -suuntainen mäki. Varsinkin mäen keskikohdilta kaakkoon mäki on pystysuorien korkeiden kallioiden reunustama. Mitään muinaisjäännökseen viittaavaa ei alueella käveltyessä havaittu.

Pk 3124 08 SUONSALMI, x=6843, y=3487, z=96-122,5.

Karttaliite n:o

34. Ripatti, Pekkanen

Tieto uhrikivistä (Paasonen 1889, 70).

Pekkasen talon emäntä ei ollut kuullut puhuttavan uhrikivistä. Ympäröivillä pelloilla ei ole juurikaan suuria kiviä - kenties kivet on raivattu pois.

Pekkasen talon koordinaatit: Pk 3124 07 HIRVENSALMI, x=6832 13, y=3485 32.

(Pekkasen talosta n. 70 m lounaaseen sijaitseva Peltolan talo on myös ollut aiemmin nimeltään Pekkanen, mutta nimi on vaihdettu sekaannusten välttämiseksi.)

ARKEOLOGISEN KOHTEEN TARKASTUS



Tunnistetiedot

Kunta: HIRVENSALMI Inventointinnumero: 1
Alue: _____ Luokka: I
Nimi: Iso-Niemistö Ajoitus: kivikausi
Kohteen laji: kivikäytin asuinpaikka Lukumäärä: 1
Kohteesta muita kortteja _____ kpl (ks. täyttöohjeet)
Tarkastaja: Timo Sepänmaa Tarkastusaika: 27 / 7 19 90

Sijaintitiedot

Peruskartta: 3123 12 TIILIKKALA, 1987 Pinta-ala _____
x= 6826 42 y= 3496 24 z= 105-106
Suunta ja etäisyys kirkosta tms. n. 13 km kaakkoon Hirvensalmen kirkosta

Hoito ja kunto (ks. täyttöohjeet)

A B C D E F G

Tila ja omistaja (ks. täyttöohjeet)

Kylä/kaupunginosa: Monikkala
Tila/Rno/nimi: Taka-Rantala, Rn:o 4:58
tai Kortteli/tontti/palsta: _____
Omistaja: Tuukkanen, Leena Kyllikki Puhelin: _____
Osoite: Annila Postitmp: 50100 Mikkeli
Kiinteistötunnus: Vuokrattu, ks. huomautukset

Lisää kiinteistöjä kpl

Aiemmat tiedot:

Tarkastus: Perkko 1972

Aiemmat löydöt:

KM 19022 kvartssia ym.

Tarkastuslöydöt:

ARKASTUSKERTOMUS

liitteet:

kartat peruskarttakopio

muut liitteet _____

negatiivit _____

diat _____

arkastuksen aihe:

Hirvensalmen muinaisjäännösinventointi 1990

kohteen kuvaus:

Iso-Niemistö -lammen pohjoisrannalla oleva, pohjoisessa valtatiehen n:o 5 rajautuva n. 200 m pitkä, 20 m leveä matala hiekkainen niemi.

Niemen eteläpäässä, kohdassa jossa maata oli hieman pengottu, oli näkyvissä palaneita luunsiruja - näitä ei otettu talteen.

Ympäristö ja maasto: (vesistö, vesistökoodi, rakennukset, tiet, sorakuopat jne)

Maaperä hiekkaa. Puusto mäntyä.

Maanpinta leiriytmisten tms. vuoksi paikoin kulunut - muuten ehjää aluetta.

Laajuuden arviointiperuste:

Luokitusehdotus perusteluineen:

I, maisemallisesti hieno, ehjänä säilynyt kohde.

Ehdotus suoja-alueeksi: Niemi maantiestä etelään sekä viereiset pikkusaaret.

Havaintomahdollisuudet: _____

Opas: _____

Rauhoitustoimenpiteet maastossa:

Tiedossa olevat maankäyttösuunnitelmat, kiireellisyys:

Lähilöytöjä:

Selostus jätetty

17 / 8 19 90

Savonlinnassa

Aika

Paikka



Allekirjoitus

Jatkotoimenpiteitä:

Huomautuksia (esim perimätieto) ja lisäyksiä:

V. 1987 peruskarttaan niemi on nimetty Penkiniemeksi.

Täyttöohjeita:

Tunnistetiedot

Mikäli kohteen alueella on useampia muinaisjäännöslajeja (esim. asuinpaikka ja röykkiöitä), täytä samalla nimellä ja inventoin-
tinumerolla useampi korthi

Hoitto ja kunto

A. Kunto: 1=koskematon, 2= tutkittu osittain, 3= tutkittu kokonaan, 4=tuhoutunut osittain, 5= tuhoutunut kokonaan, 6=tutkittu
ja tuhoutunut osittain, 7=tutkittu ja tuhoutunut kokonaan

B. Alkuperäisyys: 1=täysin alkuperäinen, 2=entisoity osittain, 3=entisoity kokonaan, 4=siirretty alkuperäiseltä paikaltaan

C. Hoitotarve: 1=vaatii entistämistä, 2=vaatii kunnostamista, 3=vaatii puhdistamista tai esiin kaivamista, 4=vaatii tuki- tai suo-
jarakenteita, 5=vaatii tutkimuksia tuhoutumisen estämiseksi, 6=vaatii jatkuvaa hoitoa, 7=ei vaadi hoitotoimenpiteitä

D: Hoitotilanne: 1=peruskunnostettu, 2= tuettu rakentein, 3=pidetään puhtaana

E: Rajaustarkkuus: 1=rajattu arvion pohjalta, 2= rajattu osittaisella koekaivauksella, 3= rajattu kokonaan epävarmasti koekai-
vauksin, 4= rajattu kokonaan luotettavin koekaivauksin, 5=rajattu näkyvien rakenteiden perusteella

F: Vahvistustapa: 1=rajattu vain muinaisjäännös, 2=rajattu vain suoja-alue, 3=rajattu sekä muinaisjäännös että suoja-alue

G: Maastomerkinä: 1=kuparitaulu, 2=kertova taulu, 3=paalurajaus ilman taulua, 4=paalurajaus ja taulu, 5= aitaus ja taulu,

6=rakennus ympärillä ja taulu

Tila ja omistaja

Mikäli kohde on useamman tilan tai kylän alueella, TÄYTÄ LISÄKORTTI

HIRVENSALMI 1, Iso-Niemistö

kivikautinen asuinpaikka

PK 3123 12 TIILIKKALA, 1987

1:20 000



6830

6829

6828

6827

ARKEOLOGISEN KOHTEEN TARKASTUS

--	--	--

Tunnistetiedot

Kunta: HIRVENSALMI Inventointinumero: 2
Alue: _____ Luokka: II
Nimi: Leirintäalue Ajoitus: historiallinen aika
Kohteen laji: tervahäutoja tms. Lukumäärä: 3 kpl
Kohteesta muita kortteja _____ kpl (ks. täyttöohjeet)
Tarkastaja: Timo Sepänmaa Tarkastusaika: 25 / 7 19 90

Sijaintitiedot

Peruskartta: 3124 07 HIRVENSALMI, 1986 Pinta-ala _____
x= 6839 84. y= 3487 30 z= 95-100
Suunta ja etäisyys kirkosta tms. n. 3 km pohjoisluoteeseen Hirvensalmen kirkosta

Hoito ja kunto (ks. täyttöohjeet)

A 1 B 1 C 7 D E F G

Tila ja omistaja (ks. täyttöohjeet)

Kylä/kaupunginosa: Pöyry
Tila/Rno/nimi: Ala-Pöyry, Rn:o 3:95
tai Kortteli/tontti/palsta: _____
Omistaja: Tiilikainen, Markku Tuomas Puhelin: _____
Osoite: Pöyry Postitmp: 52550 Hirvensalmi
Kiinteistötunnus: 097 418 0003 0095 Vuokrattu, ks. huomautukset

Lisää kiinteistöjä kpl

Aiemmat tiedot:

Tarkastus: Perkho 1972

Aiemmat löydöt:

Tarkastuslöydöt:

ARKASTUSKERTOMUS

liitteet:

kartat peruskarttakopio

muut liitteet _____

negatiivit _____

diat _____

arkastuksen aihe:

Hirvensalmen muinaisjäännösinventointi 1990

kohteen kuvaus:

Kolme pyöreää kuoppaa (halk. n.2,5-3 m, syvyys n. 1,5 m) n. 20x20 m:n alalla, kolmiomaisessa muodostelmassa. Yhden kuopan pohjalle tehdystä koekuopasta löytyi noensekaista hiekkaa n. 30 cm:n syvyyteen ja n.30-40 cm:n syvyydellä tiivistä, lähes puhdasta hiiltä.

Perkko on tulkinnut kuopat pyyntikuopiksi, mutta allekirjoittaneen mielestä kyse ei ole niistä, vaan mahdollisesti epätavallisen mallisista tervahautoista, hiilimiiluista tms. Kohteen ajoittanee melko nuoreksi sekin seikka, että kuoppien välittömään läheisyyteen tehdyissä koekuopissa maa oli allekirjoittaneen tulkinnan mukaan entistä peltomaata (n. 25 cm:n syvyyteen). Kuopat voinevat siten olla vasta peltoa nuoremmalta ajalta.

Ympäristö ja maasto: (vesistö, vesistökoodi, rakennukset, tiet, sorakuopat jne)

Loivasti länsilounaaseen kohti Liekune-järveä viettävää hiekkarinnettä, kuopat tasaisen terassin päällä.

Laajuuden arviointiperuste:

Luokitusehdotus perusteluineen:

II, kyseessä ei liene ainakaan esihistoriallinen kohde.

Ehdotus suoja-alueeksi: _____

Havaintomahdollisuudet: hyvät

Opas: _____

Rauhoitustoimenpiteet maastossa:

Tiedossa olevat maankäyttösuunnitelmat, kiireellisyys:

Lähilöytöjä:

Selostus jätetty

17 / 8 1990

Savonlinnassa

Aika

Paikka



Allekirjoitus

Jatkotoimenpiteitä:

Huomautuksia (esim perimätieto) ja lisäyksiä:

E-Savon seutukaavaliiton luetteloon (113:1984) on kohde merkitty kartalla n. 50 m liian pohjoiseen - koordinaatit on ilmoitettu oikein.

Alue ei enää ole leirintäalueena, kuten Perkon käydessä paikalla.

Täyttöohjeita:

Tunnistetiedot

Mikäli kohteen alueella on useampia muinaisjäännöslajeja (esim. asuinpaikka ja röykkiöitä), täytä samalla nimellä ja inventoin-
tinumerolla useampi kortti

Hoito ja kunto

A. Kunto: 1=koskematon, 2= tutkittu osittain, 3= tutkittu kokonaan, 4=tuhoutunut osittain, 5= tuhoutunut kokonaan, 6=tutkittu ja tuhoutunut osittain, 7=tutkittu ja tuhoutunut kokonaan

B. Alkuperäisyys: 1=täysin alkuperäinen, 2=entisoity osittain, 3=entisoity kokonaan, 4=siirretty alkuperäiseltä paikaltaan

C. Hoitotarve: 1=vaatii entistämistä, 2=vaatii kunnostamista, 3=vaatii puhdistamista tai esiin kaivamista, 4=vaatii tuki- tai suo-
jarakenteita, 5=vaatii tutkimuksia tuhoutumisen estämiseksi, 6=vaatii jatkuvaa hoitoa, 7=ei vaadi hoitotoimenpiteitä

D: Hoitotilanne: 1=peruskunnostettu, 2= tuettu rakentein, 3=pidetään puhtaana

E: Rajaustarkkuus: 1=rajattu arvion pohjalta, 2= rajattu osittaisella koekaivauksella, 3= rajattu kokonaan epävarmasti koekai-
vauksin, 4= rajattu kokonaan luotettavin koekaivauksin, 5=rajattu näkyvien rakenteiden perusteella

F: Vahvistustapa: 1=rajattu vain muinaisjäännös, 2=rajattu vain suoja-alue, 3=rajattu sekä muinaisjäännös että suoja-alue

G: Maastomerkitä: 1=kuparitaulu, 2=kertova taulu, 3=paalurajaus ilman taulua, 4=paalurajaus ja taulu, 5= aitaus ja taulu,
6=rakennus ympärillä ja taulu

Tila ja omistaja

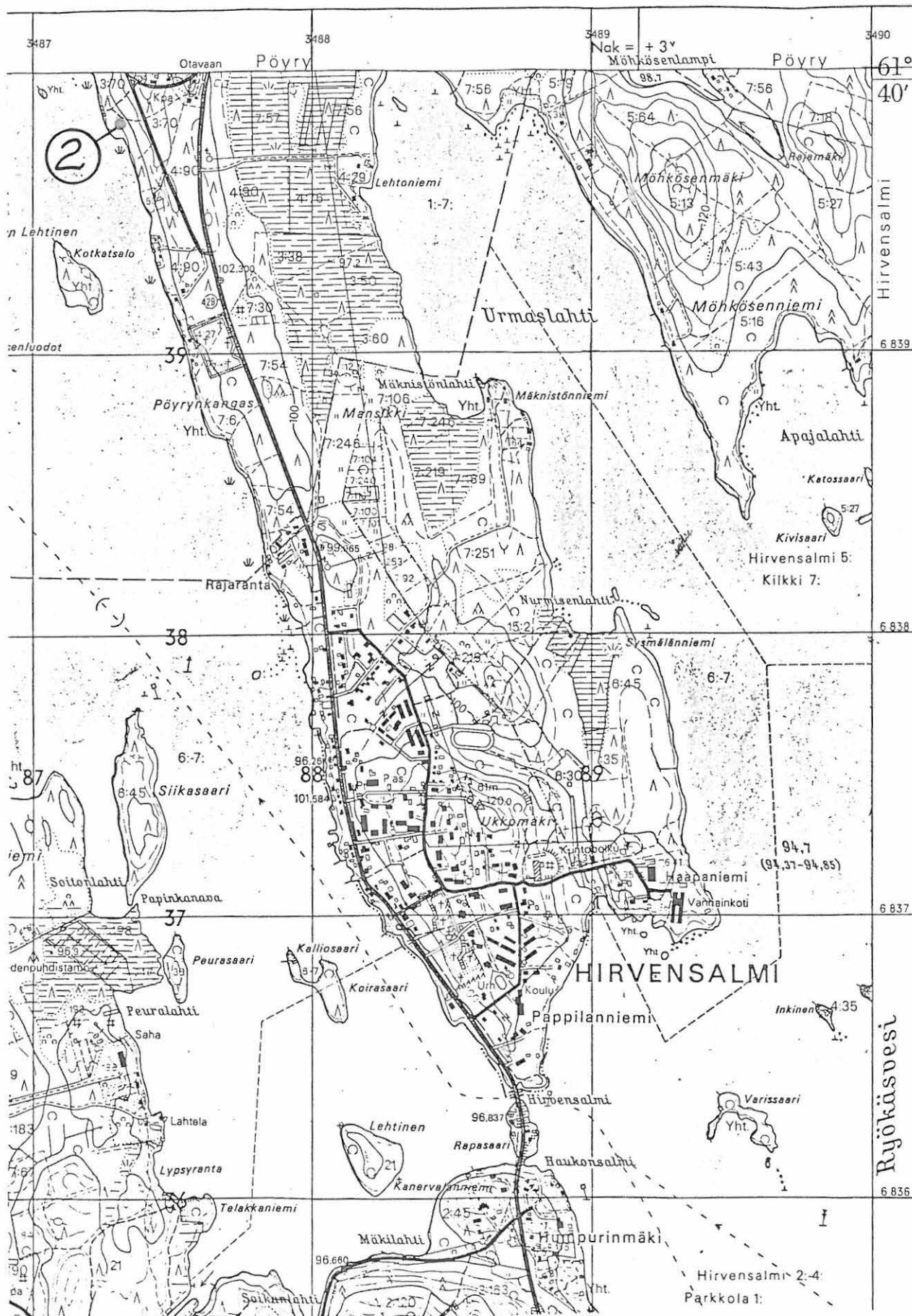
Mikäli kohde on useamman tilan tai kylän alueella, TÄYTÄ LISÄKORTTI

HIRVENSALMI 2, Leirintäalue

tervehautoja tms. 3 kpl, historiallinen aika

Pk 3124 07 HIRVENSALMI, 1986

1:20 000



ARKEOLOGISEN KOHTEEN TARKASTUS

--	--	--

Tunnistetiedot

Kunta: HIRVENSALMI Inventointinnumero: 3
Alue: _____ Luokka: I
Nimi: Töllinmäki Ajoitus: epävarma
Kohteen laji: pyyntikuoppia Lukumäärä: 1 kpl
Kohteesta muita kortteja 1 kpl (ks. täyttöohjeet)
Tarkastaja: Timo Sepänmaa Tarkastusaika: 23 / 7 1990

Sijaintitiedot

Peruskartta: 3124 07 HIRVENSALMI, 1986 Pinta-ala _____
x= 6835 26 y= 3483 96 z= 100-105
Suunta ja etäisyys kirkosta tms. n. 4,8 km länsilounaaseen Hirvensalmen kirkosta

Hoito ja kunto (ks. täyttöohjeet)

A B C D E F G

Tila ja omistaja (ks. täyttöohjeet)

Kylä/kaupunginosa: Parkkola
Tila/Rno/nimi: Kiviranta, Rn:o 2:54
tai Kortteli/tontti/palsta: _____
Omistaja: Weber, Sven-Erik Alexander Puhelin: _____
Osoite: Runeberginkatu 29 A 40 Postitmp: 00100 Helsinki
Kiinteistötunnus: Vuokrattu, ks. huomautukset

Lisää kiinteistöjä 1 kpl

Aiemmat tiedot:

Tarkastus: Perkko 1972

Aiemmat löydöt:

Tarkastuslöydöt:

Liitteet:

kartat peruskarttakopio

muut liitteet _____

negatiivit _____

diat _____

Tarkastuksen aihe:

Hirvensalmen muinaisjäännösinventointi 1990

Kohteen kuvaus:

Töllinmäen eteläpuolella oleva pohjois-etelä -suuntainen moreeniharju, jonka laella, n. 100-105 m:n korkeudella on ainakin 9 pyyntikuoppaa n. ³⁰⁰ 150 m:n matkalla. Kuoppien halk. n. 2,5-3 m, matalia, "maatuneita" ja sammaloituneita. Osan ympärillä matala maavalli.

Perkko (1972) mainitsee kolme kuoppaa - inventoinnin yhteydessä havaittiin 9 kuoppaa, joista 5 tontin 2:5 puolella ja 4 tontilla 2:54. Todennäköisesti alueella on enemmänkin kuoppia.

Ympäristö ja maasto: (vesistö, vesistököödi, rakennukset, tiet, sorakuopat jne)

Pohjois-etelä -suuntainen hiekka/moreeniharjanne Vahvajärven kaakkoisosassa.

Laajuuden arviointiperuste:

Luokitusehdotus perusteluineen:

I, teistä, kesämökistä ja pienestä hiekkamontusta huolimatta kuopat ja maasto ovat hyvin säilyneet. Maisemallisesti melko hieno ja "tyypillinen" pyyntikuoppakohde.

Ehdotus suoja-alueeksi: 150x350 m laaja alue Töllinmäen eteläpuolella

Havaintomahdollisuudet: hyvät

Opas: _____

Rauhoitustoimenpiteet maastossa:

Tiedossa olevat maankäyttösuunnitelmat, kiireellisyys:

Lähilöytöjä:

Eteläisimmistä kuopista n. 150 m lounaaseen Taipaleen kivikautinen asuinpaikka (n:o 14).

Selostus jätetty

20/ 8 1990

Savonlinnassa

Aika

Paikka



Allekirjoitus

Jatkotoimenpiteitä:

Huomautuksia (esim perimätieto) ja lisäyksiä:

Täyttöohjeita:

Tunnistetiedot

Mikäli kohteen alueella on useampia muinaisjäännöslajeja (esim. asuinpaikka ja röykkiöitä), täytä samalla nimellä ja inventoin-
inumerolla useampi kortti

Hoito ja kunto

A. Kunto: 1=koskematon, 2= tutkittu osittain, 3= tutkittu kokonaan, 4=tuhoutunut osittain, 5= tuhoutunut kokonaan, 6=tutkittu
a tuhoutunut osittain, 7=tutkittu ja tuhoutunut kokonaan

B. Alkuperäisyys: 1=täysin alkuperäinen, 2=entisoity osittain, 3=entisoity kokonaan, 4=siiirretty alkuperäiseltä paikaltaan

C. Hoitotarve: 1=vaatii entistämistä, 2=vaatii kunnostamista, 3=vaatii puhdistamista tai esiin kaivamista, 4=vaatii tuki- tai suo-
arakenteita, 5=vaatii tutkimuksia tuhoutumisen estämiseksi, 6=vaatii jatkuvaa hoitoa, 7=ei vaadi hoitotoimenpiteitä

D. Hoitotilanne: 1=peruskunnostettu, 2= tuettu rakentein, 3=pidetään puhtaana

E. Rajaustarkkuus: 1=rajattu arvion pohjalta, 2= rajattu osittaisella koekaivauksella, 3= rajattu kokonaan epävarmasti koekai-
vauksin, 4= rajattu kokonaan luotettavin koekaivauksin, 5=rajattu näkyvien rakenteiden perusteella

F. Vahvistustapa: 1=rajattu vain muinaisjäännös, 2=rajattu vain suoja-alue, 3=rajattu sekä muinaisjäännös että suoja-alue


G. Maastomerkitä: 1=kuparitaulu, 2=kertova taulu, 3=paalurajaus ilman taulua, 4=paalurajaus ja taulu, 5= aitaus ja taulu,

6=rakennus ympärillä ja taulu

Tila ja omistaja

Mikäli kohde on useamman tilan tai kylän alueella, TÄYTÄ LISÄKORTTI

ARKEOLOGISEN KOHTEEN TARKASTUS



Tunnistetiedot

Kunta: HIRVENSALMI Inventointinumero: 3

Alue: _____ Luokka: I

Nimi: Töllinmäki Ajoitus: epävarma

Kohteen laji: pyyntikuoppia Lukumäärä: 1 kpl

Kohteesta muita kortteja 1 kpl (ks. täyttöohjeet)

Tarkastaja: Timo Sepänmaa Tarkastusaika: 23 / 7 1990

Sijaintitiedot

Peruskartta: 3124 07 HIRVENSALMI, 1986 Pinta-ala _____

x= 6835 26 y= 3483 96 z= 100-105

Suunta ja etäisyys kirkosta tms. n. 4,8 km länsilounaaseen Hirvensalmen kirkosta

Hoito ja kunto (ks. täyttöohjeet)

A B C D E F G

Tila ja omistaja (ks. täyttöohjeet)

Kylä/kaupunginosa: Parkkola

Tila/Rno/nimi: Luukka, Rn:o 2:5

tai Kortteli/tontti/palsta: _____

Omistaja: Kilkki, Antti ja Hilikka Puhelin: _____

Osoite: PPA 1 Havula Postitmp: 52550 Hirvensalmi

Kiinteistötunnus: Vuokrattu, ks. huomautukset

Lisää kiinteistöjä 1 kpl

Aiemmat tiedot:

Tarkastus: Perkko 1972

Aiemmat löydöt:

Tarkastuslöydöt:

eet:

kartat peruskarttakopio

muut liitteet _____

negatiivit _____

diat _____

kustuksen aihe:

Hirvensalmen muinaisjäännösinventointi 1990

kuvauksen kuvaus:

Töllinmäen eteläpuolella oleva pohjois-etelä -suuntainen moreeniharju, jonka laella, n. 100-105 m:n korkeudella on ainakin 9 pyyntikuoppaa n. 150 m:n matkalla. Kuoppien halk. n. 2,5-3 m, matalia, "maatuneita" ja sammaloituneita. Osan ympärillä matala maavalli.

Perkko (1972) mainitsee kolme kuoppaa - inventoinnin yhteydessä havaittiin 9 kuoppaa, joista 5 tontin 2:5 puolella ja 4 tontilla 2:54. Todennäköisesti alueella on enemmänkin kuoppia.

Pohjois-etelä -suuntainen hiekka/moreeniharjanne Vahvajärven kaakkoisosassa.

Laajuuden arviointiperuste:

Luokitusehdotus perusteluineen:

I, teistä, kesämökistä ja pienestä hiekkamontusta huolimatta kuopat ja maasto ovat hyvin säilyneet. Maisemallisesti melko hieno ja "tyypillinen" pyyntikuoppa-kohde.

Ehdotus suoja-alueeksi: 150x350 m laaja alue Töllinmäen eteläpuolella.

Havaintomahdollisuudet: hyvät

Opas: _____

Rauhoitustoimenpiteet maastossa:

Tiedossa olevat maankäyttösuunnitelmat, kiireellisyys:

Lähilöytöjä:

Eteläisimmistä kuopista n. 150 m lounaaseen Taipaleen kivikautinen asuinpaikka (n:o 14).

Selostus jätetty

20/ 8 1990

Savonlinnassa

Aika

Paikka



Allekirjoitus

hoitotoimenpiteitä:

omautuksia (esim perimätieto) ja lisäyksiä:

tyttöohjeita:

uistiedot

li kohteen alueella on useampia muinaisjäännöslajeja (esim. asuinpaikka ja röykkiöitä), täytä samalla nimellä ja inventoin-
terolla useampi korthi

o ja kunto

tuoto: 1=koskematon, 2= tutkittu osittain, 3= tutkittu kokonaan, 4=tuhoutunut osittain, 5= tuhoutunut kokonaan, 6=tutkittu
tuhoutunut osittain, 7=tutkittu ja tuhoutunut kokonaan

kuperäisyys: 1=täysin alkuperäinen, 2=entisoity osittain, 3=entisoity kokonaan, 4=siirretty alkuperäiseltä paikaltaan

oitotarve:1=vaatii entistämistä, 2=vaatii kunnostamista,3=vaatii puhdistamista tai esiin kaivamista, 4=vaatii tuki- tai suo-
enteita, 5=vaatii tutkimuksia tuhoutumisen estämiseksi,6=vaatii jatkuvaa hoitoa,7=ei vaadi hoitotoimenpiteitä

oitotilanne: 1=peruskunnostettu, 2= tuettu rakentein, 3=pidetään puhtaana

ajaustarkkuus: 1=rajattu arvion pohjalta, 2= rajattu osittaisella koekaivauksella, 3= rajattu kokonaan epävarmasti koekai-
sin, 4= rajattu kokonaan luotettavin koekaivauksin, 5=rajattu näkyvien rakenteiden perusteella

ahvistustapa: 1=rajattu vain muinaisjäännös, 2=rajattu vain suoja-alue, 3=rajattu sekä muinaisjäännös että suoja-alue

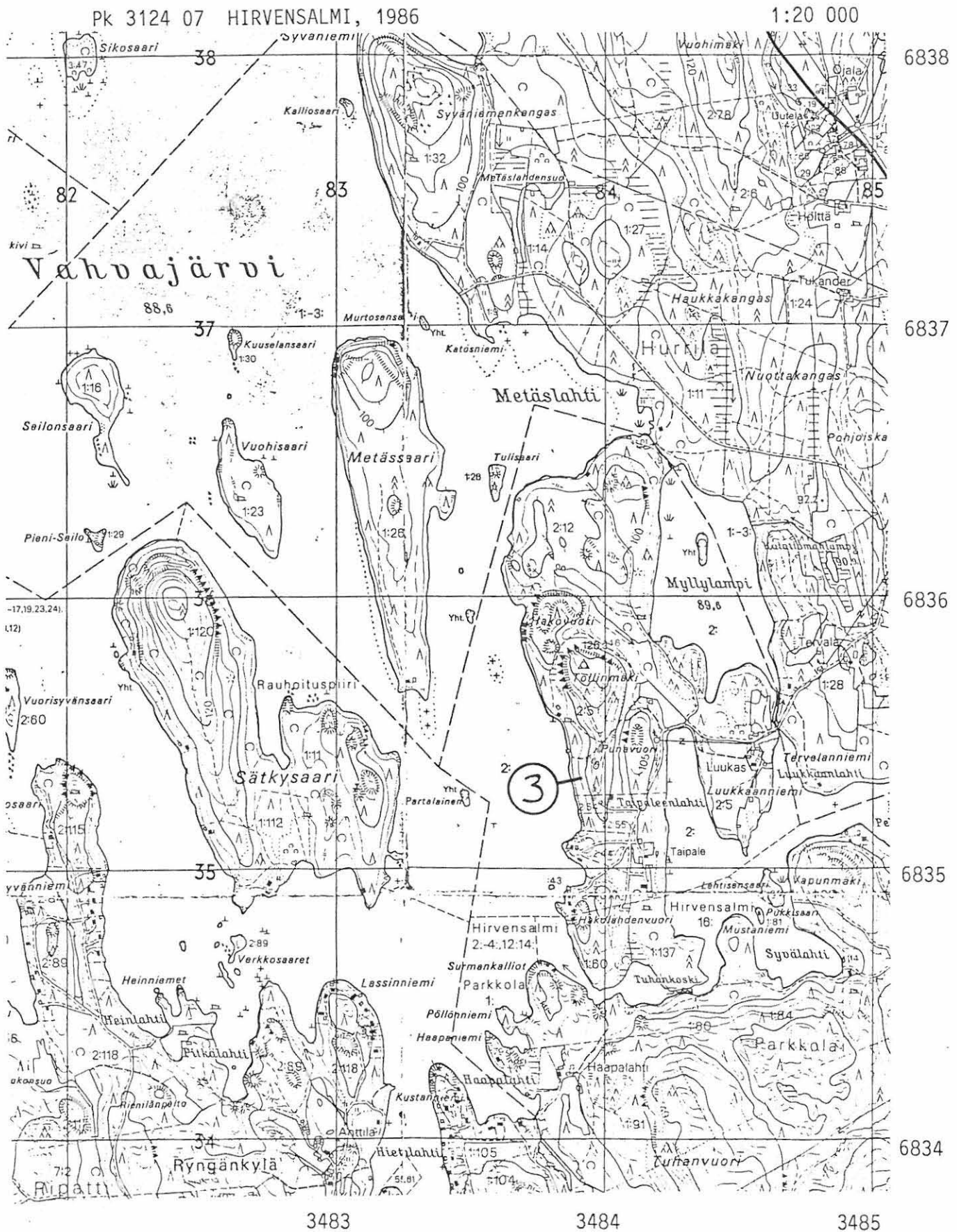
taastomerkitä: 1=kuparitaulu, 2=kertova taulu, 3=paalurajaus ilman taulua, 4=paalurajaus ja taulu, 5= aitaus ja taulu,
sennus ympärillä ja taulu

ja omistaja

li kohde on useamman tilan tai kylän alueella, TÄYTÄ LISÄKORTTI

HIRVENSALMI 3, Töllinmäki

pyyntikuoppia 9 kpl, ikä epävarma



ESIHISTORIALLISEN KOHTEEN TARKASTUS

Paikkatiedot:

Kuntanumero _____ Tunnuslaji _____ Muinaisjäännöksen numero 4

Kunta HIRVENSALMI

Alue Hirvenlahti

Kohteen nimi Hahlavuori

Rauhoitusluokka: 1 = Kokonaan I luokassa, 2 = Kokonaan II luokassa, 3 = Luokissa I ja II, 4 = Luokissa I, II ja III, 5 = Luokissa I ja III, 6 = Luokissa II ja III, 7 = Kokonaan luokassa III

1

Peruskartta (nro, nimi, painovuosi) 3124 06 PUULASALO, 1986

x = 6858 30 y = 471 50 z. = n. 100 Ala _____

Hoitotiedot:

Kunto: 1 = Koskematon, 2 = Tutkittu osittain, 3 = Tutkittu kokonaan, 4 = Tuhoutunut osittain, 5 = Tuhoutunut kokonaan, 6 = Tutkittu ja tuhoutunut osittain, 7 = Tutkittu ja tuhoutunut kokonaan

1

Alkuperäisyys: 1 = Täysin alkuperäinen, 2 = Entisöity osittain, 3 = Entisöity kokonaan, 4 = Siirretty alkup. paikaltaan

1

Hoitotarve: 1 = Vaatii entistämistä, 2 = Vaatii kunnostamista tai korjausta, 3 = Vaatii puundistamista tai esiin kaivamista, 4 = Vaatii tuki- tai suojarakenteita tms., 5 = Vaatii tutkimuksia tunoutumisen estämiseksi, 6 = Vaatii jatkuvaa hoitoa, 7 = Ei vaadi hoitotoimenpiteitä

Hoitotilanne: 1 = Peruskunnostettu, 2 = Tuettu rakentein, 3 = Pidetään puhtaana

Rajaustarkeus: 1 = Rajattu arvioiden pohjalta, 2 = Rajattu osittaisella koekaivauksella, 3 = Rajattu kokonaan epävarmasti koekaivauksin, 4 = Rajattu kokonaan luotettavin koekaivauksin, 5 = Mäkyvät rakenteet

5

Vahvistustapa: 1 = Rajattu vain muinaisjäännösalue, 2 = Rajattu vain suoja-alue, 3 = Rajattu sekä muinaisjäännös- että suoja-alue

Maastamerkitseminen: 1 = Kuperittomuus, 2 = Kertava tontti, 3 = Paalurajaus ilman tonttia

pitiedot:

naisjäännöstyyppi kalliomaalaus

kumäärä (esim. röykkiöitä) _____

Pää)ajoitus esihistoriallinen

Omistustiedot:

Kunta (3 nro:a) 097 Kylä (3 nro:a) 401 Tila (4 nro:a) 0006 Talo (4 nro:a) 0045
(Kohde useamman kunnan, kylän jne. alueella - ks. huomautukset)

(Kortteli, tontti, palsta tms. _____)

Tilan ym. nimi Hahlavuori

Omistaja, vuokraaja ks. huomautuksia

Osoite _____ Puhelin _____

Aiemmat tiedot (verifikaatit, tarkastukset, tutkimukset, mj-luettelot, kirjallisuus) _____

Aiemmat löydöt (museonumerot) _____

Tarkastusselostus

Liitteet: peruskarttaote, muita liitteitä _____

valokuvat neg. _____, diat n:o _____

Tarkastuslöydöt _____

Tarkastuksen aihe löytäjien ilmoitus J. Grönhagenille; löytäjät Kari Pietarinen

(Varpuskuja 4, 50170 MIKKELI, p. 955-365780) ja Asko Husso (Petäjistönkatu 18,

MIKKELI)

Tarkastaja J. Grönhagen & M. Koponen Tarkastuspäivä 30.3.1990

Ympäristö (rakennukset, tiet, vesistöt, sorakuopat ym.: karttaluonnos mikäli muutoksia peruskartasta), _____

Puulaveden Kaiskonselän länsirannan kalliioseinämässä n. 27 km luoteeseen Hirven-

salmen kirkosta, n. 20 km lounaaseen Kangasniemen kirkosta

etta koskevat maankäyttösuunnitelmat, kiireellisyys

Lähilöytöjä Runsaasti kaskiraunioita Haanmäen talon itäpuolella
x= 6857 50, y= 471 40

perimätieto (kertoja, ikä)

Selostus jätetty

Savonlinna

9.4.1990

Matti Kari

paikka

päiväys

allekirjoitus

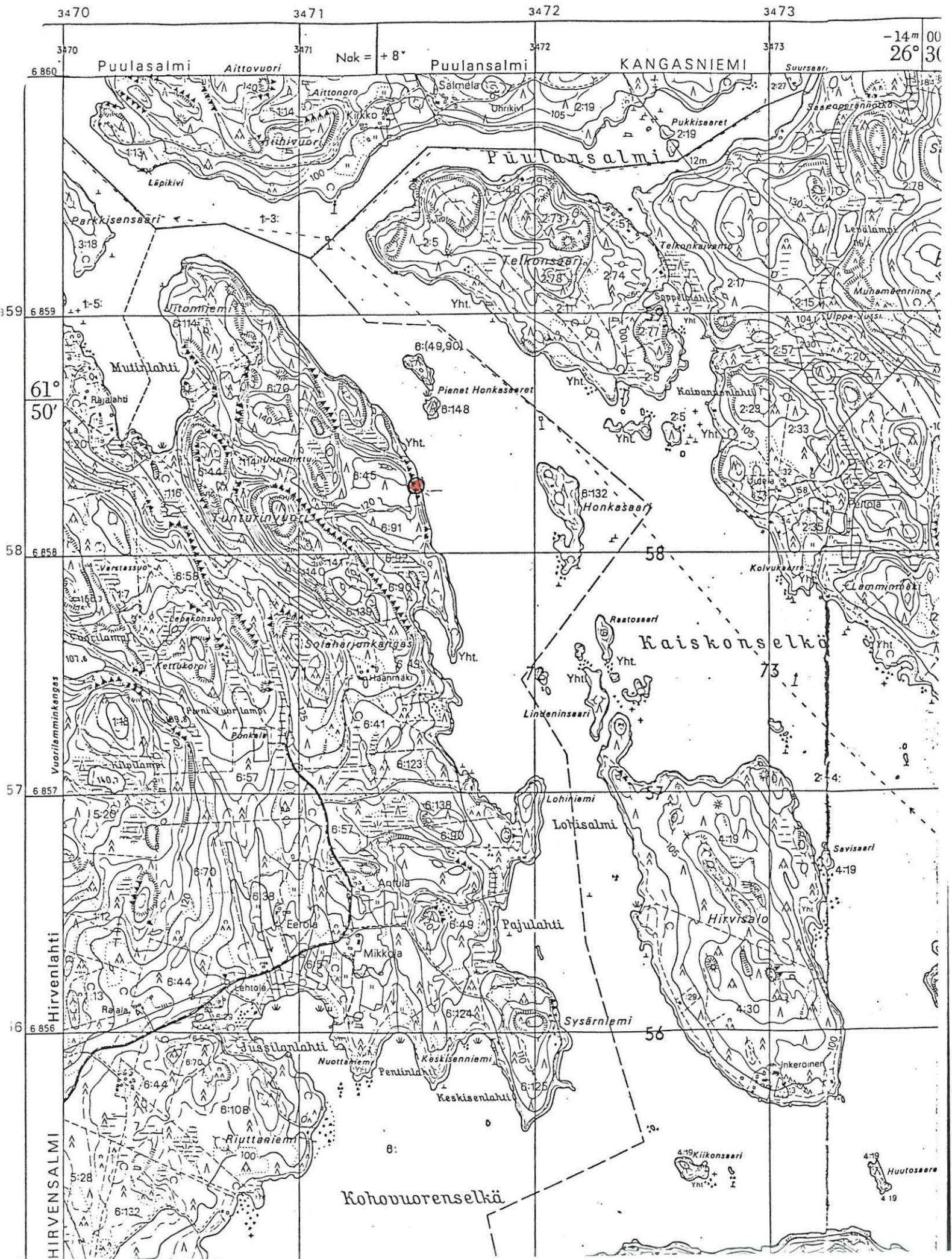
Huomautuksia, lisäyksiä

Hahlavuori RN:o 6:45 omistajat: Terttu Puukko, Kontiontie 3 A 4, 02110 ESPOO

Heikki Puukko, Käpyläkatu 43-45 A 3, 45200 KOUVOLA

Merja Haapala, Ylänkötie 50 B 7, 04430 JÄRVENPÄÄ

maalauksen tarkempi dokumentointi tehdään kesällä 1990



ARKEOLOGISEN KOHTEEN TARKASTUS

--	--	--

Tunnistetiedot

Kunta: HIRVENSALMI Inventointinnumero: 5
Alue: _____ Luokka: II
Nimi: Katosniemi Ajoitus: kivikausi
Kohteen laji: kivikautinen asuinpaikka Lukumäärä: 1
Kohteesta muita kortteja kpl (ks. täyttöohjeet)
Tarkastaja: Timo Sepänmaa Tarkastusaika: 8 / 8 19⁹⁰

Sijaintitiedot

Peruskartta: 3124 07 HIRVENSALMI, 1986 Pinta-ala _____
x= 6837 11 y= 3483 49 z= 90
Suunta ja etäisyys kirkosta tms. n. 5 km länteen Hirvensalmen kirkosta

Hoito ja kunto (ks. täyttöohjeet)

A 4 B 1 C 5 D E F G

Tila ja omistaja (ks. täyttöohjeet)

Kylä/kaupunginosa: Hurrila
Tila/Rno/nimi: Metässaari, Rn:o 1:34
tai Kortteli/tontti/palsta: _____
Omistaja: Ripatti, Esko Puhelin: _____
Osoite: Mäntytie 8 Postitmp: 50600 Mikkeli
Kiinteistötunnus: 097 403 0001 0034 Vuokrattu, ks. huomautukset

Lisää kiinteistöjä kpl

Aiemmat tiedot:

Aiemmat löydöt:

Tarkastuslöydöt:

KM 25725

kvartsi-iskoksia

TARKASTUSKERTOMUS

Liitteet:

kartat peruskarttakopio

muut liitteet _____

negatiivit _____

diat _____

Tarkastuksen aihe:

Hirvensalmen muinaisjäännösinventointi -90

Kohteen kuvaus:

Vahvajärven itärannalla sijaitsevan Syväniemenkankaan eteläosassa oleva etelään pistävä niemi. Niemi on melko tasainen, lännessä Vahvajärven ja idässä suon rajaama. Rantaan johtavasta tiestä n. 5 m etelään ja niemen eteläkärkeen johtavasta polusta n. 3 m länteen tehdystä koekuopasta kvartsi-iskoksia. Kulttuurikerrosta ei ollut havaittavissa - maa vaikutti huuhtoutuneelta. Muista niemelle tehdyistä koekuopista ei tullut muinaisjäännökseen viittaavia merkkejä - silti koko niemi ainakin rantaan johtavasta tiestä niemen eteläkärkeen vaikuttaa potentiaaliselta asuinpaikka-alueelta.

Ympäristö ja maasto: (vesistö, vesistököödi, rakennukset, tiet, sorakuopat jne)

Maasto melko tasainen ja Vahvajärven pinnasta vain pari metriä kohoava.
Maaperä alueen pohjoisosassa melko puhdasta hiekkaa, eteläosassa kivikkoista.
Puusto pääasiassa mäntyä.

Laajuuden arviointiperuste:

Ainakin rantaan johtavasta tiestä pohjoisessa niemen eteläkärkeen.
Alue n. 200 x 60 m.

Luokitusehdotus perusteluineen:

II

Ehdotus suoja-alueeksi: Alue rantaan johtavasta tiestä niemen eteläkärkeen

Havaintomahdollisuudet: hyvät

Opas: _____

Rauhoitustoimenpiteet maastossa:


Tiedossa olevat maankäyttösuunnitelmat, kiireellisyys:

Alueen pohjoisosaan on paalutettu kaksi rakennuksen (kesämökin) paikkaa.
Lisäksi ilmeisesti raivataan niemen eteläkärkeen johtavaa tietä, joten alueelle on ehkä suunnitteilla lisää kesämökkejä.

Lähilöytöjä:

Selostus jätetty

13 / 8 19 90 Savonlinnassa
Aika Paikka


Allekirjoitus

Jatkotoimenpiteitä:

Maanomistajalta ei ole kysytty mahdollisista alueen rakentamissuunnitelmista.

Huomautuksia (esim perimätieto) ja lisäyksiä:

Täyttöohjeita:

Tunnistetiedot

Mikäli kohteen alueella on useampia muinaisjäännöslajeja (esim. asuinpaikka ja röykkiöitä), täytä samalla nimellä ja inventoinninumerolla useampi kortti

Hoito ja kunto

A. Kunto: 1=koskematon, 2= tutkittu osittain, 3= tutkittu kokonaan, 4=tuhoutunut osittain, 5= tuhoutunut kokonaan, 6=tutkittu ja tuhoutunut osittain, 7=tutkittu ja tuhoutunut kokonaan

B. Alkuperäisyys: 1=täysin alkuperäinen, 2=entisoity osittain, 3=entisoity kokonaan, 4=siirretty alkuperäiseltä paikaltaan

C. Hoitotarve: 1=vaatii entistämistä, 2=vaatii kunnostamista, 3=vaatii puhdistamista tai esiin kaivamista, 4=vaatii tuki- tai suojarakenteita, 5=vaatii tutkimuksia tuhoutumisen estämiseksi, 6=vaatii jatkuvaa hoitoa, 7=ei vaadi hoitotoimenpiteitä

D: Hoitotilanne: 1=peruskunnostettu, 2= tuettu rakentein, 3=pidetään puhtaana

E: Rajaustarkkuus: 1=rajattu arvion pohjalta, 2= rajattu osittaisella koekaivauksella, 3= rajattu kokonaan epävarmasti koekai-
vauksin, 4= rajattu kokonaan luotettavin koekaivauksin, 5=rajattu näkyvien rakenteiden perusteella

F: Vahvistustapa: 1=rajattu vain muinaisjäännös, 2=rajattu vain suoja-alue, 3=rajattu sekä muinaisjäännös että suoja-alue

G: Maastomerkitä: 1=kuparitaulu, 2=kertova taulu, 3=paalurajaus ilman taulua, 4=paalurajaus ja taulu, 5= aitaus ja taulu, 6=rakennus ympärillä ja taulu

Tila ja omistaja

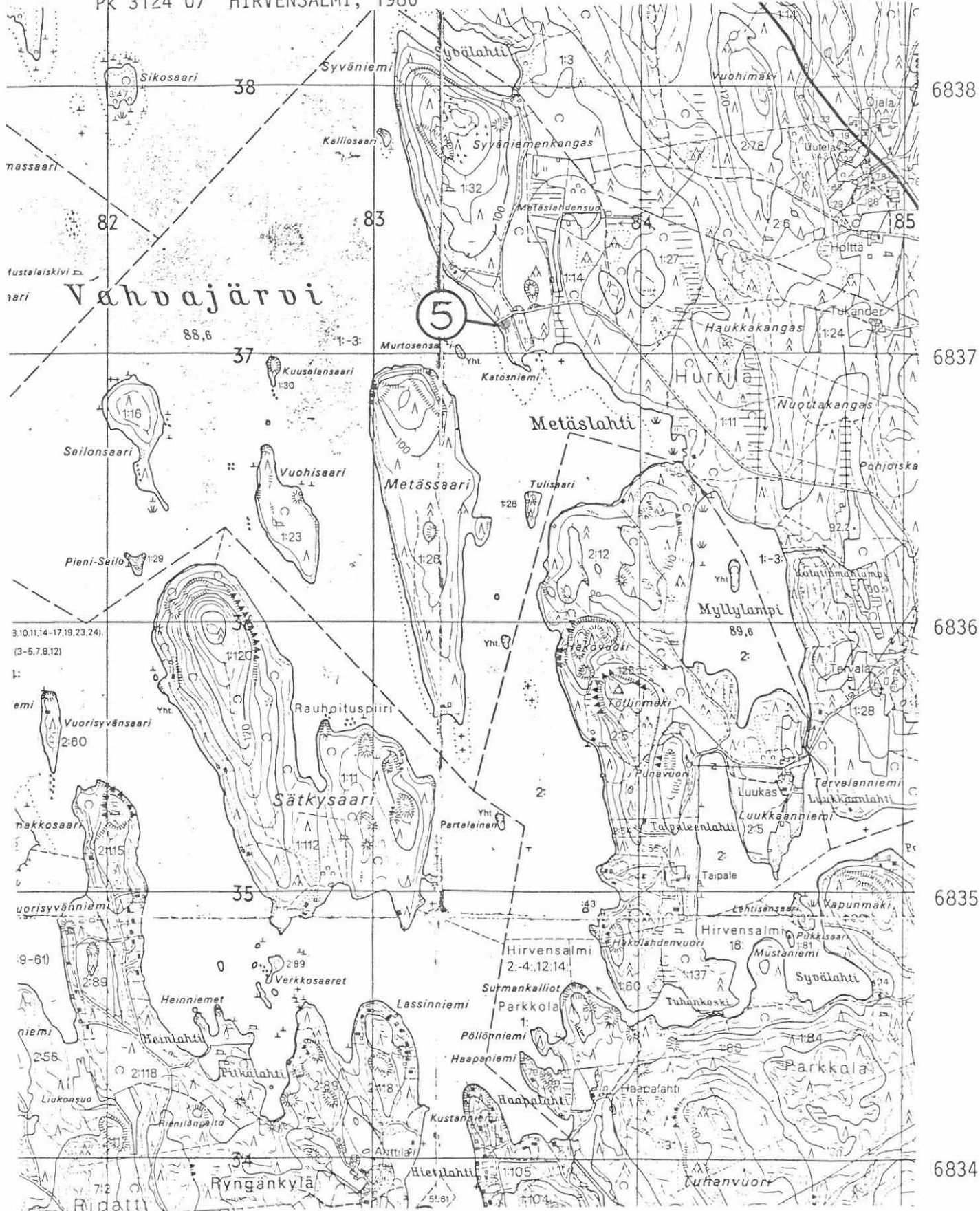
Mikäli kohde on useamman tilan tai kylän alueella, TÄYTÄ LISÄKORTTI

HIRVENSALMI 5, Katosniemi

kivikautinen asuinpaikka

Pk 3124 07 HIRVENSALMI, 1986

1:20 000



6838

6837

6836

6835

6834

ARKEOLOGISEN KOHTEEN TARKASTUS

--	--	--

Tunnistetiedot

Kunta: HIRVENSALMI Inventointinnumero: 6
Alue: _____ Luokka: I
Nimi: Hiekkaniemi Ajoitus: kivikausi
Kohteen laji: kivikäytin asuinpaikka Lukumäärä: 1
Kohteesta muita kortteja 1 kpl (ks. täyttöohjeet)
Tarkastaja: Timo Sepänmaa Tarkastusaika: 22 / 7 19 90

Sijaintitiedot

Peruskartta: 3124 08 SUONSALMI, 1986 Pinta-ala _____
x= 6841 67 y= 3480 65 z= 90
Suunta ja etäisyys kirkosta tms. n. 9 km luoteeseen Hirvensalmen kirkosta

Hoito ja kunto (ks. täyttöohjeet)

A 6 B 1 C 7 D E F G

Tila ja omistaja (ks. täyttöohjeet)

Kylä/kaupunginosa: Suonsalmi
Tila/Rno/nimi: Ala-Launo
tai Kortteli/tontti/palsta: _____
Omistaja: _____ Puhelin: _____
Osoite: _____ Postitmp: _____
Kiinteistötunnus: 097 420 0003 0028 Vuokrattu, ks. huomautukset

Lisää kiinteistöjä ¹ kpl

Aiemmat tiedot:

Esa Laukkasen tarkastuskertomus 27.6.-89.
Laukkanen tutki tontilla 3:27 uudisrakennuksen rakentamistöiden yhteydessä havaittua hautapaikkaa sekä tulisijaa.

Aiemmat löydöt:

Luita ilmeisesti viidestä ihmisestä (hist. aika) sekä hioma-alusta tulisijasta, 2 hiili- ja maanäytettä (Olavinlinnassa).

Tarkastuslöydöt:

KM 25723 keramiikan siru, palanutta savea, kvartsi-iskos

TARKASTUSKERTOMUS

Liitteet: (lisäkortin liitteenä)

kartat peruskarttakopio, liitekartta 1:500 E. Laukkasen tarkastuskertomuksesta
muut liitteet _____
negatiivit _____
diat _____

Tarkastuksen aihe:

Hirvensalmen muinaisjäännösinventointi -90

Kohteen kuvaus:

Vahvajärven Pihlajalahden itärannalla sijaitsevan Hiekkaniemen etelätyvellä.

Kaakkoisempaan kahdesta halk. n. 7,5 m:n pyöreästä painanteesta (= kodanpohjapainanteita) tehdystä koekuopasta keramiikan muruja sekä kvartsi-iskoksia. Turpeen ja puhtaan maakerroksen alla n. 30-40 cm:n syvyydessä oli selvää nokipitoista ruskeaa kulttuurikerrosta, josta löydöt tulivat. Ympäristössä lisäksi pienempiä, halk. n.2,5 m:n pyöreitä painanteita, joiden tarkoitus epäselvä.

Lähiympäristöön tehtiin n. 100 m:n säteellä koekuoppia, joista ei kuitenkaan tullut merkkejä muinaisjäännöksestä.

Ympäristö ja maasto: (vesistö, vesistökoodi, rakennukset, tiet, sorakuopat jne)

Loivasti länsiluoteeseen viettävää hiekkamaata.

Laajuuden arviointiperuste:

Luokitusehdotus perusteluineen:

I, alueella on kesämökeistä huolimatta ehjää maaperää sekä ehjiä kodanpohjapainanteita (ainakin 2 kpl).

Ehdotus suoja-alueeksi: ainakin 150 x 150 m:n alue Hiekkaniemen ympärillä

Havaintomahdollisuudet: hyvät

Opas: _____

Rauhoitustoimenpiteet maastossa:

Tiedossa olevat maankäyttösuunnitelmat, kiireellisyys:

Lähilöytöjä:


Selostus jätetty

13 / 8 19⁹⁰

Aika

Savonlinnassa

Paikka



Allekirjoitus

Jatkotoimenpiteitä:

Huomautuksia (esim perimätieto) ja lisäyksiä:

Ulottuu tontin 3:27 alueelle, josta v. -89 löytnyt hist. ajan joukkohauta sekä tulisija, joka mahdollisesti liittyy kivikautiseen asutusvaiheeseen.

Täyttöohjeita:

Tunnistetiedot

Mikäli kohteen alueella on useampia muinaisjäännöslajeja (esim. asuinpaikka ja röykkiöitä), täytä samalla nimellä ja inventointinumerolla useampi kortti

Hoitto ja kunto

A. Kunto: 1=koskematon, 2= tutkittu osittain, 3= tutkittu kokonaan, 4=tuhoutunut osittain, 5= tuhoutunut kokonaan, 6=tutkittu ja tuhoutunut osittain, 7=tutkittu ja tuhoutunut kokonaan

B. Alkuperäisyys: 1=täysin alkuperäinen, 2=entisoity osittain, 3=entisoity kokonaan, 4=siirretty alkuperäiseltä paikaltaan

C. Hoitotarve: 1=vaatii entistämistä, 2=vaatii kunnostamista, 3=vaatii puhdistamista tai esiin kaivamista, 4=vaatii tuki- tai suojarakenteita, 5=vaatii tutkimuksia tuhoutumisen estämiseksi, 6=vaatii jatkuvaa hoitoa, 7=ei vaadi hoitotoimenpiteitä

D: Hoitotilanne: 1=peruskunnostettu, 2= tuettu rakentein, 3=pidetään puhtaana

E: Rajaustarkkuus: 1=rajattu arvion pohjalta, 2= rajattu osittaisella koekaivauksella, 3= rajattu kokonaan epävarmasti koekaivauksin, 4= rajattu kokonaan luotettavin koekaivauksin, 5=rajattu näkyvien rakenteiden perusteella

F: Vahvistustapa: 1=rajattu vain muinaisjäännös, 2=rajattu vain suoja-alue, 3=rajattu sekä muinaisjäännös että suoja-alue

G: Maastomerkitä: 1=kuparitaulu, 2=kertova taulu, 3=paalurajaus ilman taulua, 4=paalurajaus ja taulu, 5= aitaus ja taulu, 6=rakennus ympärillä ja taulu

Tila ja omistaja

Mikäli kohde on useamman tilan tai kylän alueella, TÄYTÄ LISÄKORTTI

ARKEOLOGISEN KOHTEEN TARKASTUS

--	--	--

Tunnistetiedot

Kunta: HIRVENSALMI Inventointinnumero: 6
Alue: _____ Luokka: I
Nimi: Hiekkaniemi Ajoitus: kivikausi
Kohteen laji: kivikäytin asuinpaikka Lukumäärä: 1
Kohteesta muita kortteja 1 kpl (ks. täyttöohjeet)
Tarkastaja: Timo Sepänmaa Tarkastusaika: 22 / 7 19 90

Sijaintitiedot

Peruskartta: 3124 08 SUONSALMI, 1986 Pinta-ala _____
x= 6841 67 y= 3480 65 z= 90
Suunta ja etäisyys kirkosta tms. n. 9 km luoteeseen Hirvensalmen kirkosta

Hoito ja kunto (ks. täyttöohjeet)

A B C D E F G

Tila ja omistaja (ks. täyttöohjeet)

Kylä/kaupunginosa: Suonsalmi
Tila/Rno/nimi: Hiekkarinne, Rn:o 3:27
tai Kortteli/tontti/palsta: _____
Omistaja: ks. liite Puhelin: _____
Osoite: _____ Postitmp: _____
Kiinteistötunnus: Vuokrattu, ks. huomautukset

Lisää kiinteistöjä ¹ kpl

Aiemmat tiedot:

Esa Laukkasen tarkastuskertomus 27.6.-89.
Laukkanen tutki tontilla 3:27 uudisrakennuksen rakentamistöiden yhteydessä havaittua hautapaikkaa sekä tulisijaa.

Aiemmat löydöt:

Luita ilmeisesti viidestä ihmisestä (hist. aika) sekä hioma-alusta tulisijasta, 2 hiili- ja maanäytettä (Olavinlinnassa).

Tarkastuslöydöt:

KM 25723 keramiikan siru, palanutta savea, kvartsi-iskos

ARKASTUSKERTOMUS

liitteet:

kartat peruskarttakopio, liitekartta 1:500 E. Laukkasen tarkastuskertomuksesta
muut liitteet _____
negatiivit _____
diat _____

arkastuksen aihe:

Hirvensalmen muinaisjäännösinventointi -90

kohteiden kuvaus:

Vahvajärven Pihlajalahden itärannalla sijaitsevan Hiekkaniemen etelätyvellä.

Kaakkoisempaan kahdesta halk. n. 7,5 m:n pyöreästä painanteesta (= kodanpohjapainanteita) tehdystä koekuopasta keramiikan muruja sekä kvartsi-iskoksia. Turpeen ja puhtaan maakerroksen alla n. 30-40 cm:n syvyydessä oli selvää nokipitoista ruskeaa kulttuurikerrosta, josta löydöt tulivat. Ympäristössä lisäksi pienempiä, halk. n.2,5 m:n pyöreitä painanteita, joiden tarkoitus epäselvä.

Lähiympäristöön tehtiin n. 100 m:n säteellä koekuoppia, joista ei kuitenkaan tullut merkkejä muinaisjäännöksestä.

Ympäristö ja maasto: (vesistö, vesistököödi, rakennukset, tiet, sorakuopat jne)

Loivasti länsiluoteeseen viettävää hiekkamaata.

Laajuuden arviointiperuste:

Luokitusehdotus perusteluineen:

I, alueella on kesämökeistä huolimatta ehjää maaperää sekä ehjiä kodanpohjapainanteita (ainakin 2 kpl).

Ehdotus suoja-alueeksi: ainakin 150 x 150 m:n alue Hiekkaniemen ympärillä

Havaintomahdollisuudet: hyvät

Opas: _____

Rauhoitustoimenpiteet maastossa:

Tiedossa olevat maankäyttösuunnitelmat, kiireellisyys:

Lähilöytöjä:

Selostus jätetty

13 / 8 19⁹⁰

Savonlinnassa

Aika

Paikka

Allekirjoitus

Jatkotoimenpiteitä:

Huomautuksia (esim perimätieto) ja lisäyksiä:

Ulottuu tontin 3:27 alueelle, josta v. -89 löytynyt hist. ajan joukkohauta sekä tulisija, joka mahdollisesti liittyy kivikautiseen asutusvaiheeseen.

Täyttöohjeita:

Tunnistetiedot

Mikäli kohteen alueella on useampia muinaisjäännöslajeja (esim. asuinpaikka ja röykkiöitä), täytä samalla nimellä ja inventointinumerolla useampi kortti

Hoito ja kunto

A. Kunto: 1=koskematon, 2= tutkittu osittain, 3= tutkittu kokonaan, 4=tuhoutunut osittain, 5= tuhoutunut kokonaan, 6=tutkittu ja tuhoutunut osittain, 7=tutkittu ja tuhoutunut kokonaan

B. Alkuperäisyys: 1=täysin alkuperäinen, 2=entisoity osittain, 3=entisoity kokonaan, 4=siirretty alkuperäiseltä paikaltaan

C. Hoitotarve: 1=vaatii entistämistä, 2=vaatii kunnostamista, 3=vaatii puhdistamista tai esiin kaivamista, 4=vaatii tuki- tai suojarakenteita, 5=vaatii tutkimuksia tuhoutumisen estämiseksi, 6=vaatii jatkuvaa hoitoa, 7=ei vaadi hoitotoimenpiteitä

D: Hoitotilanne: 1=peruskunnostettu, 2= tuettu rakentein, 3=pidetään puhtaana

E: Rajaustarkkuus: 1=rajattu arvion pohjalta, 2= rajattu osittaisella koekaivauksella, 3= rajattu kokonaan epävarmasti koekaivauksin, 4= rajattu kokonaan luotettavin koekaivauksin, 5=rajattu näkyvien rakenteiden perusteella

F: Vahvistustapa: 1=rajattu vain muinaisjäännös, 2=rajattu vain suoja-alue, 3=rajattu sekä muinaisjäännös että suoja-alue

G: Maastomerkinä: 1=kuparitaulu, 2=kertova taulu, 3=paalurajaus ilman taulua, 4=paalurajaus ja taulu, 5= aitaus ja taulu, 5=rakennus ympärillä ja taulu

Pila ja omistaja

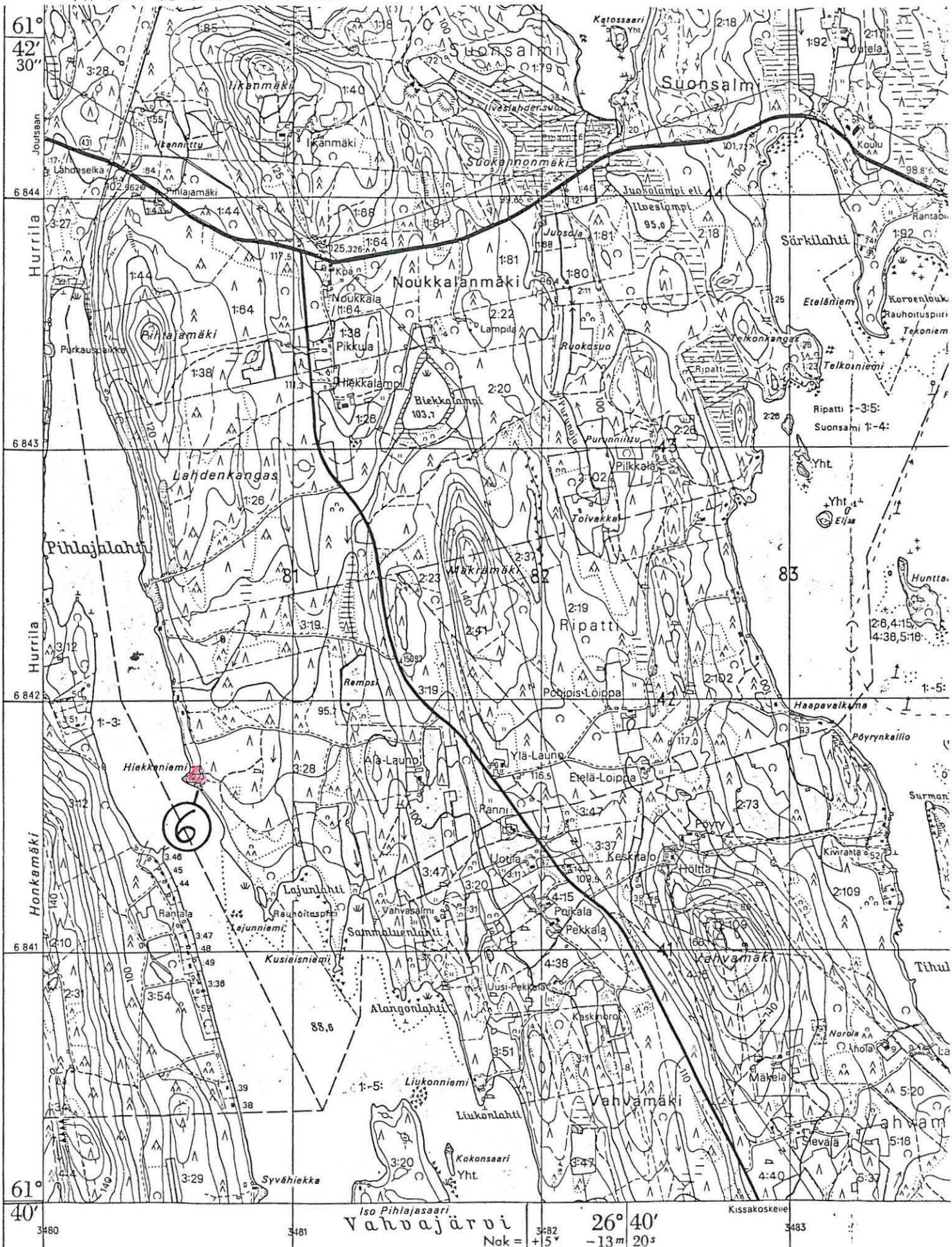
Mikäli kohde on useamman tilan tai kylän alueella, TÄYTÄ LISÄKORTTI

HIRVENSALMI 6, Hiekkaniemi

kivikautinen asuinpaikka

Pk 3124 08 SUONSALMI, 1986

1:20 000



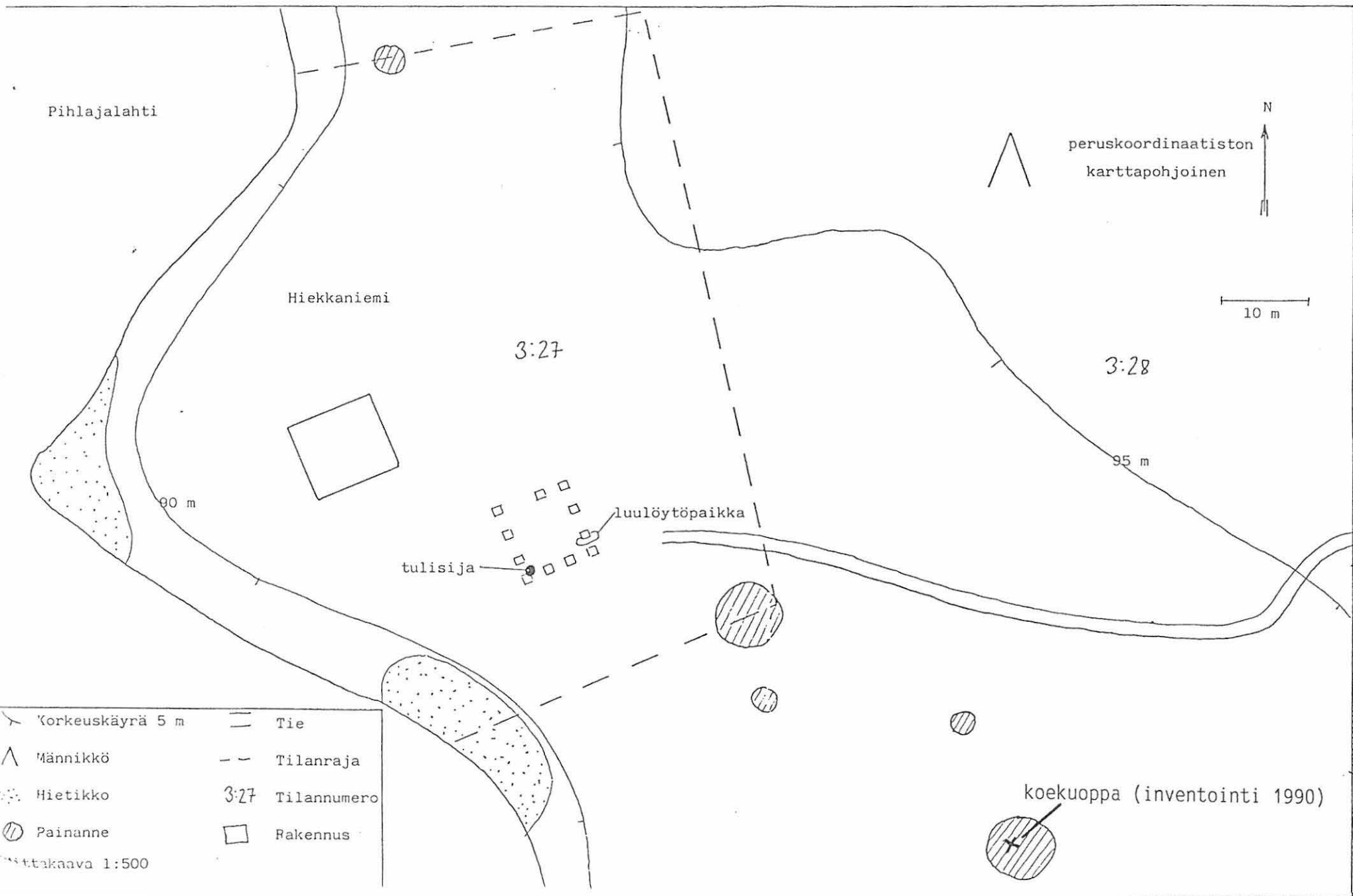
Iso Pihlajasaari
Vahvajärvi Nok = +5° -13m 20s
26° 40' -13m 20s
Kissakoskenle

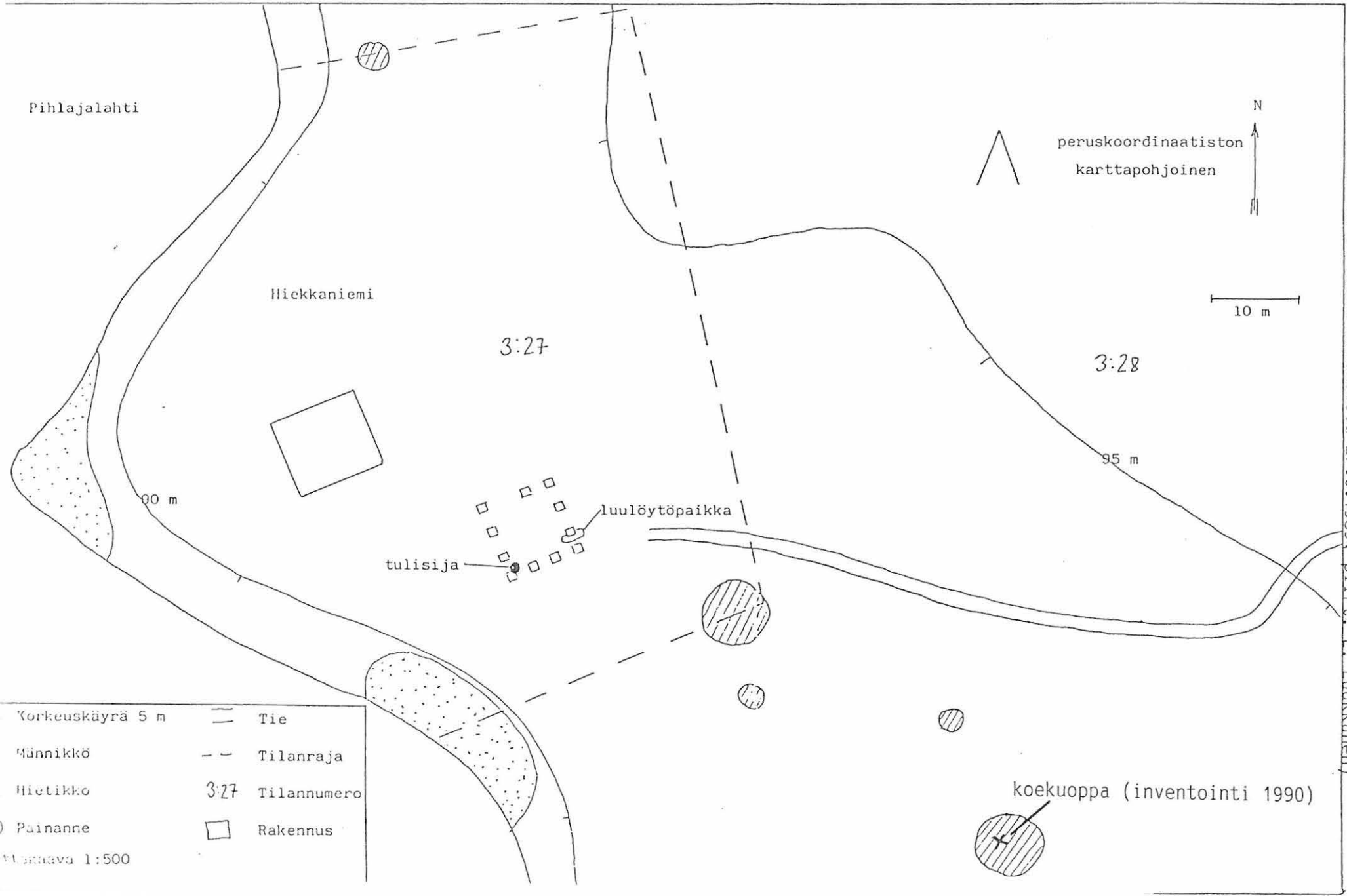
HIRVENSALMI 6, Hiekkaniemi

kiivikautinen asuinpaikka

yleiskartta 1:500

(kartta E. Laukkasen tarkastuskertomuksesta 27.6.1989, piirt. E. Laukkanen)





Korkeuskäyrä 5 m	—	Tie
Männikkö	- -	Tilanraja
Hietikko	3:27	Tilannumero
Painanne	□	Rakennus
Maastokuva 1:500		

- Kylä: Suonsalmi
- Tila: Hiekkarinne
- Rek. nro: 3:27
- Omistajat:
 - Ruhanen Anja Corvelli
Harju 1 003
49980 RAISIONKI
 - Ruhanen Eeva Kyllikki
Väphteräläku 4 A3
15520 LAHTI
 - Ruhanen Liisa Mäijäm
Ellipsibuyä 3 C16
02270 ESPOO
 - Ruhanen Maija Kadriina
Puolarmetränku 2 H 7
02280 ESPOO
 - Ahonen Irja Sinikka
Kaitmentie 46 B 43
50760 MIKKELI

HIRVENSALMI 6, Hiekkaniemi


Mahdollinen selitys Hiekkaniemestä (=Hiekkarinne) löytyneelle ja Esa Laukkasen 30.5.-89 tarkastamalle joukkohaudalle (ks. Esa Laukkasen tarkastuskertomus 27.6.1989).

Kirjoitettu Valde Kompan (p. 947-22381) kanssa 12.8.-90 käydyn puhelinkeskustelun perusteella.

Nykyisin Joutsassa asuva eläkkeelle siirtynyt autonkuljettaja Valde Komppa, joka 1940-luvun alussa oli suojeluskuntalaisena Hirvensalmella kertoi seuraavaa: Heti jatkosodan alettua kesässä -41, sodan ensimmäisellä tai toisella viikolla, kesä-heinäkuun vaihteessa, oli Hirvensalmen Kissakosken seudulle laskeutunut kolme venäläistä desanttia. Näiden tehtävänä oli ilmeisesti ollut Kissakosken Voimalaitoksen tuhoaminen. Desanttien olemassaolo seudulla tuli ilmi, kun nämä olivat ampuneet paikallisen asukkaan Otto Ripatin, joka oli yllättänyt nämä metsässä. Desantteja oli tämän jälkeen lähdetty etsimään paikallisen suojeluskunnan toimesta. Nämä oli tavoitettu Simolan metsässä Kissakoskella ja ammuttu. Ruumiit oli kuljetettu Vahvajärven rantaan Hiekkaniemeen ja haudattu. Desantteja olivat Valde Kompan lisäksi olleet hautaamassa ainakin edesmenneet Ville Manninen sekä Jukka Raivonen.

Mainittuani, että Esa Laukkasen tutkimasta haudasta löytyi viiden ihmisen luita, arveli Komppa, että samalle paikalle olisi jälkeensäkin haudattu desanttien ruumiita. Desantteja joka tapauksessa oli Kompan mukaan laskeutunut Hirvensalmelle em. tapauksen jälkeenkin ja näitä kuuluu haudatun ainakin Kirkonkylässä Pappilan rantaan nykyisen sillan tienoille.

Savonlinnassa 22.8.1990

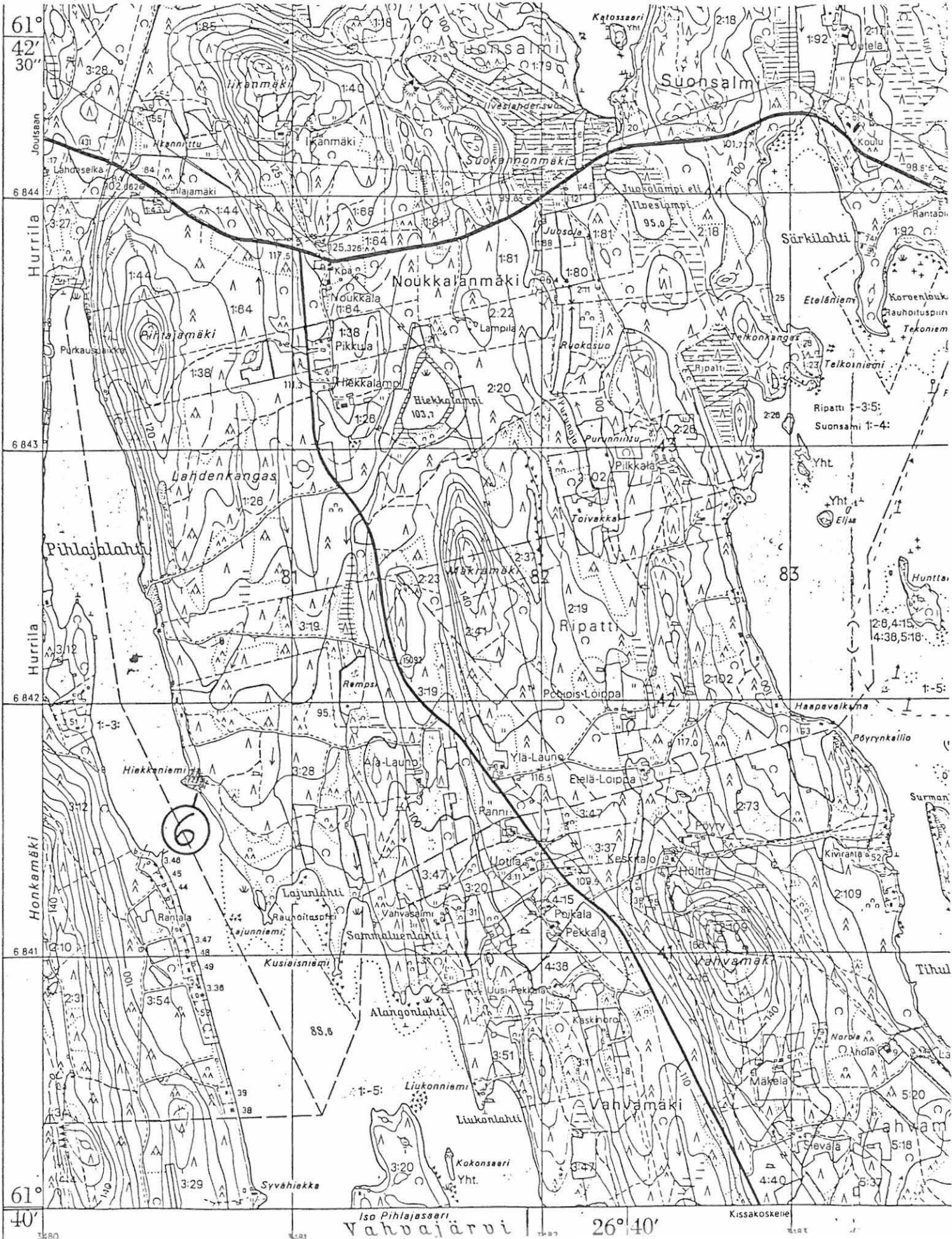

Timo Sepänmaa, tp. tutkija

HIRVENSALMI 6, Hiekkaniemi

kivikautinen asuinpaikka

Pk 3124 08 SUONSALMI, 1986

1:20 000



ARKEOLOGISEN KOHTEEN TARKASTUS

--	--	--

Tunnistetiedot

Kunta: HIRVENSALMI Inventointinumero: 7
Alue: _____ Luokka: II
Nimi: Kappalahti Ajoitus: kivikausi / hist. aika ?
Kohteen laji: kivikautinen asuinpaikka Lukumäärä: 1
Kohteesta muita kortteja 1 kpl (ks. täyttöohjeet)
Tarkastaja: Timo Sepänmaa Tarkastusaika: 25 / 7 19 90

Sijaintitiedot

Peruskartta: 3124 05 TUUKKALA, 1969 Pinta-ala _____
x= 6845 07 y= 477 76 z= 97,5
Suunta ja etäisyys kirkosta tms. n. 13,5 km luoteeseen Hirvensalmen kirkosta

Hoito ja kunto (ks. täyttöohjeet)

A B C D E F G

Tila ja omistaja (ks. täyttöohjeet)

Kylä/kaupunginosa: Pyörnilä
Tila/Rno/nimi: Muro, Rn:o 2:70
tai Kortteli/tontti/palsta: _____
Omistaja: Kiesilä, Jarmo ja Keijo Puhelin: _____
Osoite: _____ Postitmp: 52610 Tuukkala
Kiinteistötunnus: Vuokrattu, ks. huomautukset

Lisää kiinteistöjä kpl

Aiemmat tiedot:

Aiemmat löydöt:

Tarkastuslöydöt:

KM 25726

kvartsia ja palanutta luuta

TARKASTUSKERTOMUS

Liitteet:

kartat peruskarttakopio
muut liitteet _____
negatiivit _____
diat _____

Tarkastuksen aihe:

Hirvensalmen muinaisjäännösinventointi -90

Kohteen kuvaus:

Suonteen Tuukkalanlahden kaakkoisimman pohjukan eli Kappalahden (1. Kapellahden 1. Kappelahden) kaakkoispuolella olevä kumpare. Kumpareen laelle kivettömälle alueelle tehdyistä kahdesta koekuopasta löytyi kvartsi-iskoksia (entisen peltomaan seasta n. 0-20 cm syv.) ja runsaasti palaneita luunsiruja sisältävää kulttuurikerrosta tämän alapuolelta (n. 20-30 cm syv.). Koekuopat tehtiin ladosta n. 30 m luoteeseen.

Paikalla on perimätiedon mukaan sijainnut kappeli, ks. erillinen tarkastuskaavake. (3)

Ympäristö ja maasto: (vesistö, vesistökoodi, rakennukset, tiet, sorakuopat jne)

Maaperä kivikkoista hiekkamaata. Alue on entistä peltoa, mutta nykyisin kasvaa mäntyä.

Laajuuden arviointiperuste:

Kumpareen ala n. 100 x 80 m.

Luokitusehdotus perusteluineen:

II, koska kulttuurikerros on pinnasta sotkeutunut.

Toisaalta perimätieto kappelin paikasta yhdessä kivikautisen asuinpaikan kanssa vpisi puoltaa I -luokkaa.

Ehdotus suoja-alueeksi: kumpareen alue, n. 100x80 m

Havaintomahdollisuudet: hyvät

Opas: _____

Rauhoitustoimenpiteet maastossa:

Tiedossa olevat maankäyttösuunnitelmat, kiireellisyys:

Lähilöytöjä:

Selostus jätetty

13 / 8 1990 Savonlinnassa

Aika

Paikka



Allekirjoitus

Jatkotoimenpiteitä:

Huomautuksia (esim perimätieto) ja lisäyksiä:

Täyttöohjeita:

Tunnistetiedot

Mikäli kohteen alueella on useampia muinaisjäännöslajeja (esim. asuinpaikka ja röykkiöitä), täytä samalla nimellä ja inventoin-
tinumerolla useampi kortti

Hoito ja kunto

A. Kunto: 1=koskematon, 2= tutkittu osittain, 3= tutkittu kokonaan, 4=tuhoutunut osittain, 5= tuhoutunut kokonaan, 6=tutkittu
ja tuhoutunut osittain, 7=tutkittu ja tuhoutunut kokonaan

B. Alkuperäisyys: 1=täysin alkuperäinen, 2=entisöity osittain, 3=entisöity kokonaan, 4=siirretty alkuperäiseltä paikaltaan

C. Hoitotarve: 1=vaatii entistämistä, 2=vaatii kunnostamista, 3=vaatii puhdistamista tai esiin kaivamista, 4=vaatii tuki- tai suo-
jarakenteita, 5=vaatii tutkimuksia tuhoutumisen estämiseksi, 6=vaatii jatkuvaa hoitoa, 7=ei vaadi hoitotoimenpiteitä

D: Hoitotilanne: 1=peruskunnostettu, 2= tuettu rakentein, 3=pidetään puhtaana

E: Rajaustarkkuus: 1=rajattu arvion pohjalta, 2= rajattu osittaisella koekaivauksella, 3= rajattu kokonaan epävarmasti koekai-
vauksin, 4= rajattu kokonaan luotettavin koekaivauksin, 5=rajattu näkyvien rakenteiden perusteella

F: Vahvistustapa: 1=rajattu vain muinaisjäännös, 2=rajattu vain suoja-alue, 3=rajattu sekä muinaisjäännös että suoja-alue

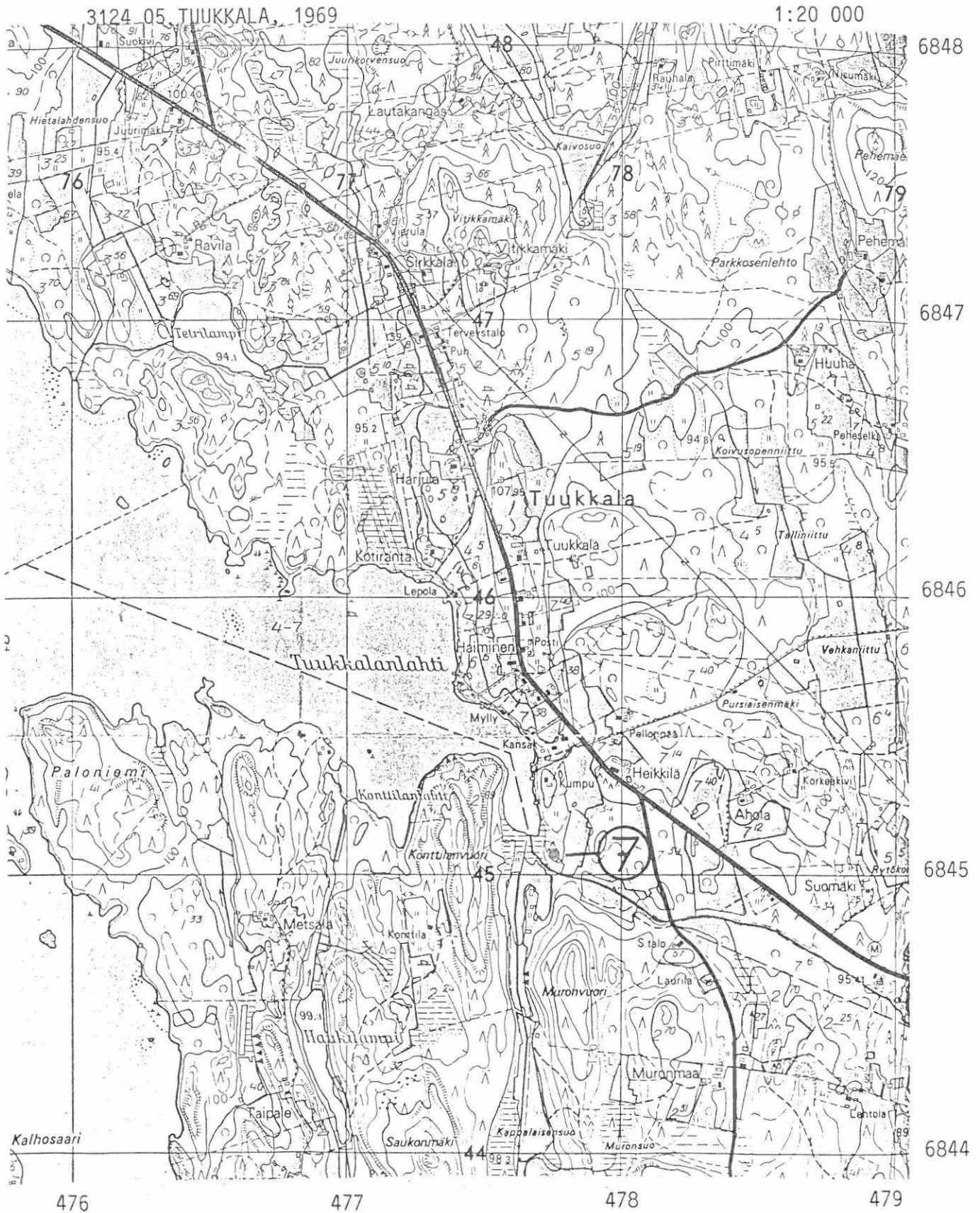
G: Maastomerkitä: 1=kuparitaulu, 2=kertova taulu, 3=paalurajaus ilman taulua, 4=paalurajaus ja taulu, 5= aitaus ja taulu,
6=rakennus ympärillä ja taulu

Tila ja omistaja

Mikäli kohde on useamman tilan tai kylän alueella, TÄYTÄ LISÄKORTTI

HIRVENSALMI 7, Kappalahti

kivikautinen asuinpaikka, perimätiedon mukaan kappelin paikka



ARKEOLOGISEN KOHTEEN TARKASTUS

--	--	--

Tunnistetiedot

Kunta: HIRVENSALMI Inventointinnumero: 8
Alue: _____ Luokka: I/II
Nimi: Vilkonharju Ajoitus: epävarma
Kohteen laji: pyyntikuoppia Lukumäärä: 8
Kohteesta muita kortteja 1 kpl (ks. täyttöohjeet)
Tarkastaja: Timo Sepänmaa Tarkastusaika: 1 / 8 19 90

Sijaintitiedot

Peruskartta: 3124 11 MALVANIEMI, 1986 Pinta-ala _____
x= 6841 62-79 y= 3491 99 - 3492 05 z= 100-105
Suunta ja etäisyys kirkosta tms. n. 5,5 km koilliseen Hirvensalmen kirkosta

Hoito ja kunto (ks. täyttöohjeet)

A B C D E F G

Tila ja omistaja (ks. täyttöohjeet)

Kylä/kaupunginosa: Pöyry
Tila/Rno/nimi: Vilkonpalsta, Rn:o 5:14
tai Kortteli/tontti/palsta: _____
Omistaja: Kapanen, Leo Puhelin: _____
Osoite: Ruukinlahdentie 9 A 15 Postitmp: 00200 Helsinki
Kiinteistötunnus: Vuokrattu, ks. huomautukset

Lisää kiinteistöjä 1 kpl

Aiemmat tiedot:

Aiemmat löydöt:

Tarkastuslöydöt:

teet:

kartat peruskarttakopio

muut liitteet _____

negatiivit _____

diat _____

kastuksen aihe:

Hirvensälmen muinaisjäännösinventointi 1990

teen kuvaus:

Ainakin 8 kpl pyyntikuoppia Vilkonharjun laen tuntumassa, molemmin puolin laella kulkevaa tietä. Kuopat pyöreitä, halk. n.2,5 m, syvyys korkeintaan 1 m, maatuneita ja sammaloituneita. Kuoppien ympärillä matala maavalli.

Tie lienee tuhonnut lukuisia kuoppia, jotkin kuopat aivan tien vieressä.

Pohjoiskoilliseen osoittava kapea, jyrkkärinteinen hiekka/soraharju.

Laajuuden arviointiperuste:

Luokitusehdotus perusteluineen:

Maisemaltaan hieno ja "tyypillinen" pyyntikuoppakohde - I:
Tie on osittain tuhonnut pyyntikuoppia, mutta maasto muuten melko ehjää.

Ehdotus suoja-alueeksi: _____

Havaintomahdollisuudet: _____

Opas: _____

Rauhoitustoimenpiteet maastossa:

Tiedossa olevat maankäyttösuunnitelmat, kiireellisyys:

Lähilöytöjä:

Noin 400 m koilliseen Uus-Taipaleen pyyntikuoppakohde (n:o 9).

Selostus jätetty

16 / 8 19 90

Savonlinnassa

Aika

Paikka

Allekirjoitus

huomautuksia (esim perimätieto) ja lisäyksiä:

Alue käytiin melko pintapuolisesti läpi - alueella on todennäköisesti lisää pyyntikuoppia.

Noin 2,3 km lounaaseen Metelinpelto -niminen paikka.

siirtöohjeita:

ennistiedot

Käly kohteen alueella on useampia muinaisjäännöslajeja (esim. asuinpaikka ja röykkiöitä), täytä samalla nimellä ja inventoin-
numerolla useampi kortti

tila ja kunto

Kunto: 1=koskematon, 2= tutkittu osittain, 3= tutkittu kokonaan, 4=tuhoutunut osittain, 5= tuhoutunut kokonaan, 6=tutkittu
tuhoutunut osittain, 7=tutkittu ja tuhoutunut kokonaan

Alkuperäisyys: 1=täysin alkuperäinen, 2=entisoity osittain, 3=entisoity kokonaan, 4=siirretty alkuperäiseltä paikaltaan

Hoitotarve:1=vaatii entistämistä, 2=vaatii kunnostamista,3=vaatii puhdistamista tai esiin kaivamista, 4=vaatii tuki- tai suo-
rakenteita, 5=vaatii tutkimuksia tuhoutumisen estämiseksi,6=vaatii jatkuvaa hoitoa,7=ei vaadi hoitotoimenpiteitä

Hoitotilanne: 1=peruskunnostettu, 2= tuettu rakentein, 3=pidetään puhtaana

Rajaustarkkuus: 1=rajattu arvion pohjalta, 2= rajattu osittaisella koekaivauksella, 3= rajattu kokonaan epävarmasti koekai-
vauksin, 4= rajattu kokonaan luotettavin koekaivauksin, 5=rajattu näkyvien rakenteiden perusteella

Vahvistustapa: 1=rajattu vain muinaisjäännös, 2=rajattu vain suoja-alue, 3=rajattu sekä muinaisjäännös että suoja-alue

Maastomerkintä: 1=kuparitaulu, 2=kertova taulu, 3=paalurajaus ilman taulua, 4=paalurajaus ja taulu, 5= aitaus ja taulu,
rakennus ympärillä ja taulu

paikka ja omistaja

Käly kohde on useamman tilan tai kylän alueella, TÄYTÄ LISÄKORTTI

ARKEOLOGISEN KOHTEEN TARKASTUS

--	--	--

Tunnistetiedot

Kunta: HIRVENSALMI Inventointinumero: 8
Alue: _____ Luokka: I/II
Nimi: Vilkonharju Ajoitus: epävarma
Kohteen laji: pyyntikuoppia Lukumäärä: 8
Kohteesta muita kortteja 1 kpl (ks. täyttöohjeet)
Tarkastaja: Timo Sepänmaa Tarkastusaika: 1 / 8 19 90

Sijaintitiedot

Peruskartta: 3124 11 MALVANIEMI, 1986 Pinta-ala _____
x= 6841 62-79 y= 3491 99 - 3492 05 z= 100-105
Suunta ja etäisyys kirkosta tms. n. 5,5 km koilliseen Hirvensalmen kirkosta

Hoito ja kunto (ks. täyttöohjeet)

A 4 B 1 C 7 D E F G

Tila ja omistaja (ks. täyttöohjeet)

Kylä/kaupunginosa: Pöyry
Tila/Rno/nimi: Mesiäinen, Rn:o 5:49
tai Kortteli/tontti/palsta: _____
Omistaja: Liimatainen, William / kuolinpesä Puhelin: _____
Osoite: Rivitie Postitmp: 52550 Hirvensalmi
Kiinteistötunnus: 097 418 0005 0049 Vuokrattu, ks. huomautukset

Lisää kiinteistöjä 1 kpl

Aiemmat tiedot:

Aiemmat löydöt:

Tarkastuslöydöt:

ARKASTUSKERTOMUS

Liitteet:

kartat peruskarttakopio _____
muut liitteet _____
negatiivit _____
diat _____

Arkastuksen aihe:

Hirvensalmen muinaisjäännösinventointi 1990

Yhteisen kuvaus:

Ainakin 8 kpl pyyntikuoppia Vilkonharjun laen tuntumassa, molemmin puolin laella kulkevaa tietä. Kuopat pyöreitä, halk. n.2,5 m, syvyys korkeintaan 1 m, maatuneita ja sammaloituneita. Kuoppien ympärillä matala maavalli.

Tie lienee tuhonnut lukuisia kuoppia, jotkin kuopat aivan tien vieressä.

Ympäristö ja maasto: (vesistö, vesistökoodi, rakennukset, tiet, sorakuopat jne)

Pohjoiskoilliseen osoittava kapea, jyrkkärinteinen hiekka/soraharju.

Laajuuden arviointiperuste:

Luokitusehdotus perusteluineen:

Maisemaltaan hieno ja "tyypillinen" pyyntikuoppakohde - I:
Tie on osittain tuhonnut pyyntikuoppia, mutta maasto muuten melko ehjää.

Ehdotus suoja-alueeksi: _____

Havaintomahdollisuudet: _____

Opas: _____

Rauhoitustoimenpiteet maastossa:


Tiedossa olevat maankäyttösuunnitelmat, kiireellisyys:

Lähilöytöjä:

Noin 400 m koilliseen Uus-Taipaleen pyyntikuoppakohde (n:o 9).

Selostus jätetty

16 / 8 19 90 Savonlinnassa
Aika Paikka


Allekirjoitus

Jatkotoimenpiteitä:

Huomautuksia (esim perimätieto) ja lisäyksiä:

Alue käytiin melko pintapuolisesti läpi - alueella on todennäköisesti lisää pyyntikuoppia.

Noin 2,3 km lounaaseen Metelinpelto -niminen paikka.

Täyttöohjeita:

Tunnistetiedot

Mikäli kohteen alueella on useampia muinaisjäännöslajeja (esim. asuinpaikka ja röykkiöitä), täytä samalla nimellä ja inventoin-
tinumerolla useampi kortti

Hoito ja kunto

A. Kunto: 1=koskematon, 2= tutkittu osittain, 3= tutkittu kokonaan, 4=tuhoutunut osittain, 5= tuhoutunut kokonaan, 6=tutkittu
ja tuhoutunut osittain, 7=tutkittu ja tuhoutunut kokonaan

B. Alkuperäisyys: 1=täysin alkuperäinen, 2=entisoity osittain, 3=entisoity kokonaan, 4=siirretty alkuperäiseltä paikaltaan

C. Hoitotarve: 1=vaatii entistämistä, 2=vaatii kunnostamista, 3=vaatii puhdistamista tai esiin kaivamista, 4=vaatii tuki- tai suo-
jarakenteita, 5=vaatii tutkimuksia tuhoutumisen estämiseksi, 6=vaatii jatkuvaa hoitoa, 7=ei vaadi hoitotoimenpiteitä

D: Hoitotilanne: 1=peruskunnostettu, 2= tuettu rakentein, 3=pidetään puhtaana

E: Rajaustarkkuus: 1=rajattu arvion pohjalta, 2= rajattu osittaisella koekaivauksella, 3= rajattu kokonaan epävarmasti koekai-
vauksin, 4= rajattu kokonaan luotettavin koekaivauksin, 5=rajattu näkyvien rakenteiden perusteella

F: Vahvistustapa: 1=rajattu vain muinaisjäännös, 2=rajattu vain suoja-alue, 3=rajattu sekä muinaisjäännös että suoja-alue

G: Maastomerkitä: 1=kuparitaulu, 2=kertova taulu, 3=paalurajaus ilman taulua, 4=paalurajaus ja taulu, 5= aitaus ja taulu,
6=rakennus ympärillä ja taulu

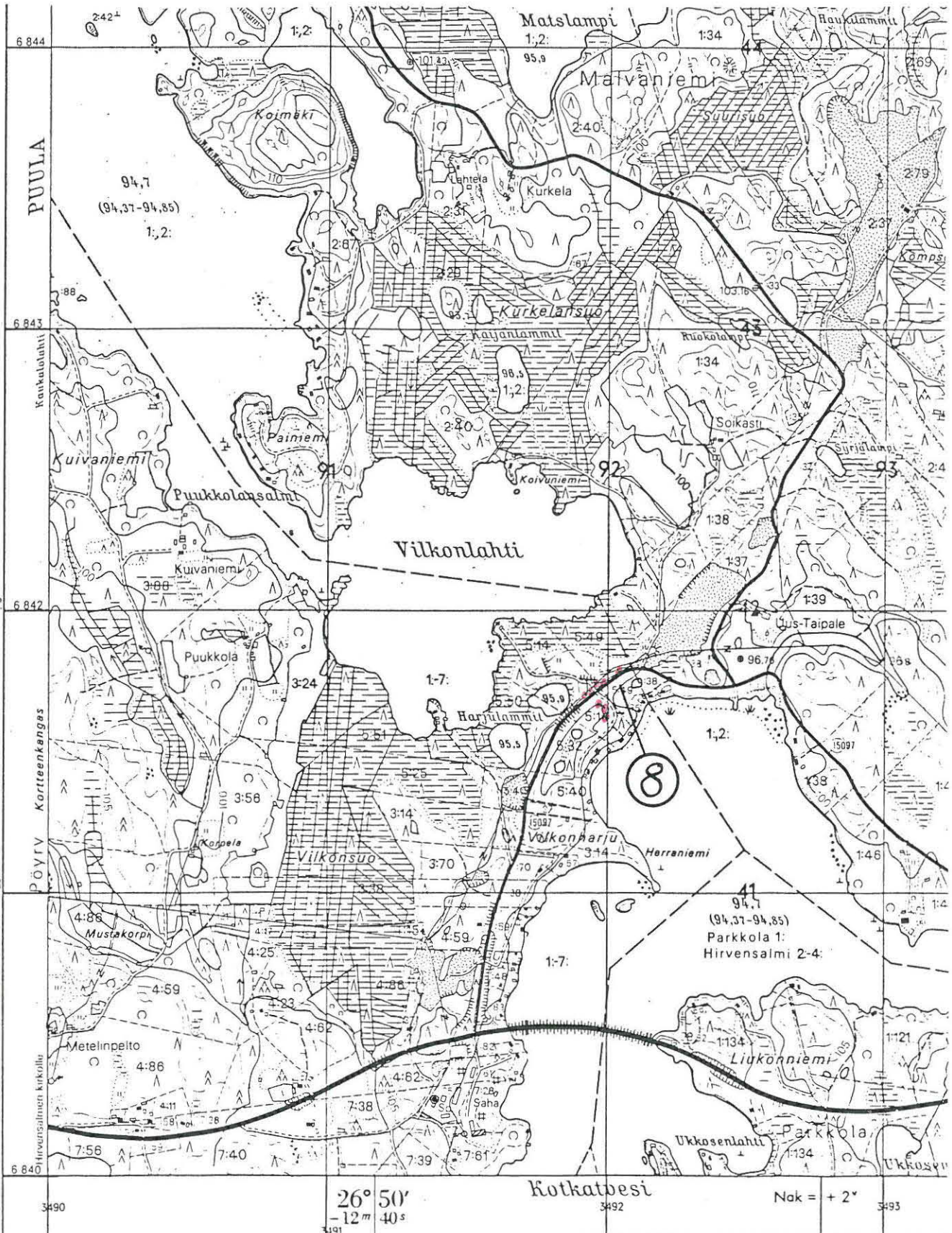
Tila ja omistaja

Mikäli kohde on useamman tilan tai kylän alueella, TÄYTÄ LISÄKORTTI

HIRVENSALMI 8, Vilkonharju
 pyyntikuoppia 8 kpl, ikä epävarma

PK 3124 11 MALVANIEMI, 1986

1:20 000



ARKEOLOGISEN KOHTEEN TARKASTUS

--	--	--

Tunnistetiedot

Kunta: HIRVENSALMI Inventointinnumero: 9
Alue: _____ Luokka: II
Nimi: Uus-Taipale Ajoitus: epävarma
Kohteen laji: pyyntikuoppia Lukumäärä: 2 kpl
Kohteesta muita kortteja _____ kpl (ks. täyttöohjeet)
Tarkastaja: Timo Sepänmaa Tarkastusaika: 1 / 8 1990

Sijaintitiedot

Peruskartta: 3124 11 MALVANIEMI, 1986 Pinta-ala _____
x= 6841 84 y= 3492 38 z= 100
Suunta ja etäisyys kirkosta tms. n. 6 km koilliseen Hirvensalmen kirkosta

Hoito ja kunto (ks. täyttöohjeet)

A 1 B 1 C 7 D E F G

Tila ja omistaja (ks. täyttöohjeet)

Kylä/kaupunginosa: Malvaniemi
Tila/Rno/nimi: Uustaipale, Rn:o 1:63
tai Kortteli/tontti/palsta: _____
Omistaja: Manninen, Seppo Ensio Puhelin: _____
Osoite: Malvaniementie Postitmp: 52550 Hirvensalmi
Kiinteistötunnus: 097 410 0001 0063 Vuokrattu, ks. huomautukset

Lisää kiinteistöjä _____ kpl

Aiemmat tiedot:

Aiemmat löydöt:

Tarkastuslöydöt:

TARKASTUSKERTOMUS

Liitteet:

kartat peruskarttakopio _____

muut liitteet _____

negatiivit _____

diat _____

Tarkastuksen aihe:

Hirvensalmen muinaisjännösinventointi 1990

Kohteen kuvaus:

Jyrkähkörinteisen moreenikumpareen itätyvellä, loivalla hiekkakan-
kaalla, kaksi pyöreää matalan maavallin ympäröimää kuopannetta.
Kuoppien halk. n. 2 m, syvyys alle 1 m, kuopat n. 5 m päässä toisis-
taan.
Kuopat ovat sammaleen peittämiä. Ilmeisesti pyyntikuoppia.

Ympäristö ja maasto: (vesistö, vesistökoodi, rakennukset, tiet, sorakuopat jne)

Kuopat n. 5-10 m länteen Väisälänsaareen johtavalta tieltä.
Lähistöllä hiekkakuoppia, mm. n.40 m pohjoiseen ja 50 m etelään.

Laajuuden arviointiperuste:

Luokitusehdotus perusteluineen:

II, lähiympäristö hiekkakuoppien tuhoamaa

Ehdotus suoja-alueeksi: _____

Havaintomahdollisuudet: hyvät

Opas: _____

Rauhoitustoimenpiteet maastossa:

Tiedossa olevat maankäyttösuunnitelmat, kiireellisyys:

Lähilöytöjä:

N. 350-450 m länsilounaaseen Vilkonharjun pyyntikuoppakohde (n:o 8).

Selostus jätetty

13 / 8 19 90

Aika

Savonlinnassa

Paikka



Allekirjoitus

Jatkotoimenpiteitä:

Huomautuksia (esim perimätieto) ja lisäyksiä:

Täyttöohjeita:

Tunnistetiedot

Mikäli kohteen alueella on useampia muinaisjäännöslajeja (esim. asuinpaikka ja röykkiöitä), täytä samalla nimellä ja inventointinumerolla useampi kortti

Hoito ja kunto

A. Kunto: 1=koskematon, 2= tutkittu osittain, 3= tutkittu kokonaan, 4=tuhoutunut osittain, 5= tuhoutunut kokonaan, 6=tutkittu ja tuhoutunut osittain, 7=tutkittu ja tuhoutunut kokonaan

B. Alkuperäisyys: 1=täysin alkuperäinen, 2=entisöity osittain, 3=entisöity kokonaan, 4=siirretty alkuperäiseltä paikaltaan

C. Hoitotarve: 1=vaatii entistämistä, 2=vaatii kunnostamista, 3=vaatii puhdistamista tai esiin kaivamista, 4=vaatii tuki- tai suojarakenteita, 5=vaatii tutkimuksia tuhoutumisen estämiseksi, 6=vaatii jatkuvaa hoitoa, 7=ei vaadi hoitotoimenpiteitä

D: Hoitotilanne: 1=peruskunnostettu, 2= tuettu rakentein, 3=pidetään puhtaana

E: Rajaustarkkuus: 1=rajattu arvion pohjalta, 2= rajattu osittaisella koekaivauksella, 3= rajattu kokonaan epävarmasti koekaivauksin, 4= rajattu kokonaan luotettavin koekaivauksin, 5=rajattu näkyvien rakenteiden perusteella

F: Vahvistustapa: 1=rajattu vain muinaisjäännös, 2=rajattu vain suoja-alue, 3=rajattu sekä muinaisjäännös että suoja-alue

G: Maastomerkitä: 1=kuparitaulu, 2=kertova taulu, 3=paalurajaus ilman taulua, 4=paalurajaus ja taulu, 5= aitaus ja taulu, 6=rakennus ympärillä ja taulu

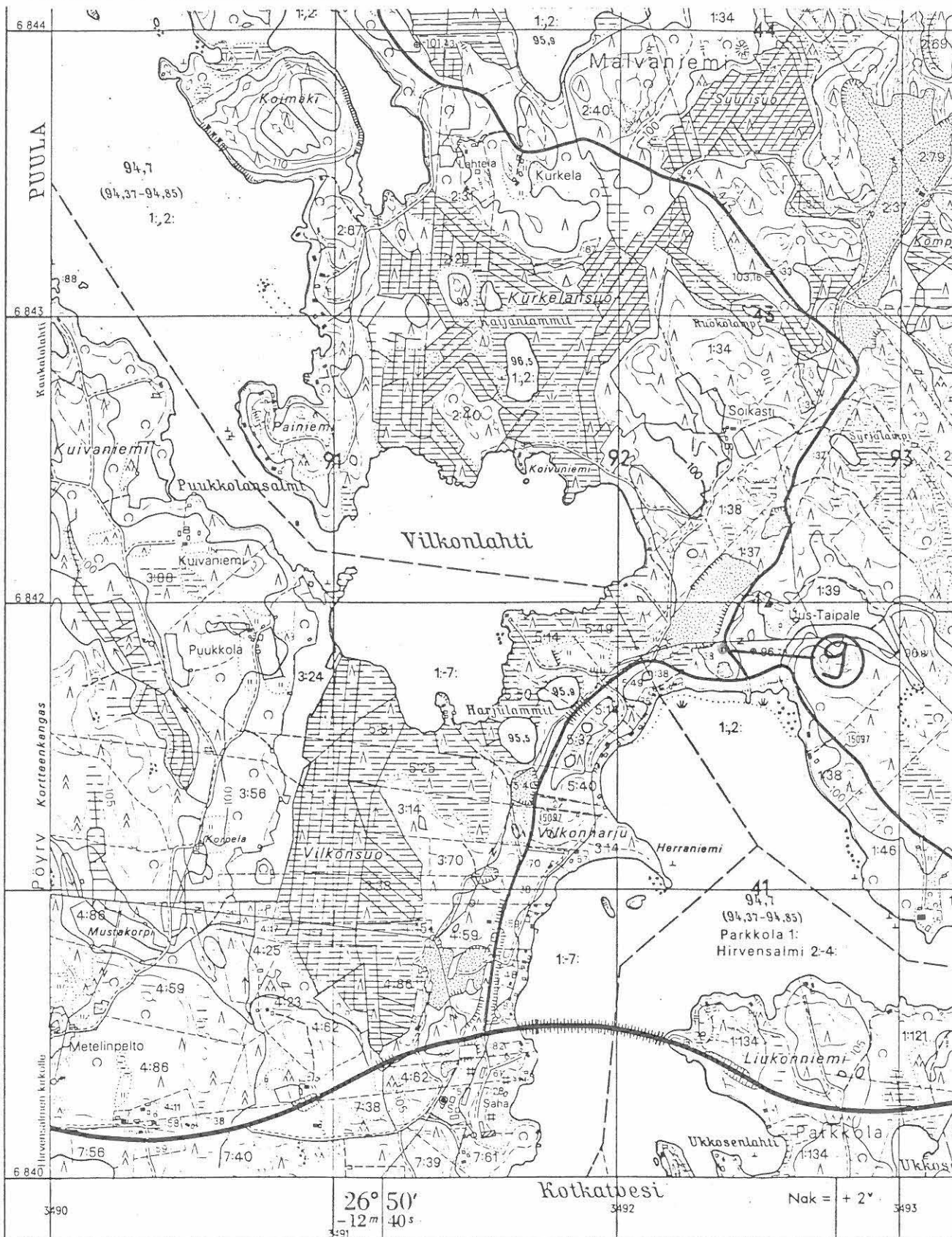
Tila ja omistaja

Mikäli kohde on useamman tilan tai kylän alueella, TÄYTÄ LISÄKORTTI

HIRVENSALMI 9, Uus-Taipale
 pyyntikuoppia 2 kpl, ikä epävarma

Pk 3124 11 MALVANIEMI, 1986

1:20 000



ARKEOLOGISEN KOHTEEN TARKASTUS

--	--	--

Tunnistetiedot

Kunta: HIRVENSALMI Inventointinnumero: 10
Alue: _____ Luokka: II
Nimi: Sulamalampi Ajoitus: epävarma
Kohteen laji: pyyntikuoppa Lukumäärä: 1
Kohteesta muita kortteja _____ kpl (ks. täyttöohjeet)
Tarkastaja: Timo Sepänmaa Tarkastusaika: 1 / 8 19 90

Sijaintitiedot

Peruskartta: 3124 11 MALVANIEMI, 1986 Pinta-ala _____
x= 6845 32 y= 3492 65 z= 100
Suunta ja etäisyys kirkosta tms. n. 9 km koilliseen Hirvensalmen kirkosta

Hoito ja kunto (ks. täyttöohjeet)

A B C D E F G

Tila ja omistaja (ks. täyttöohjeet)

Kylä/kaupunginosa: Malvaniemi
Tila/Rno/nimi: Itäniemi, Rn:o 1:68
tai Kortteli/tontti/palsta: _____
Omistaja: Kiesilä, Meeri Maria Puhelin: _____
Osoite: _____ Postitmp: 52610 Tuukkala
Kiinteistötunnus: Vuokrattu, ks. huomautukset

Lisää kiinteistöjä _____ kpl

Aiemmat tiedot:

Aiemmat löydöt:

Tarkastuslöydöt:

Liitteet:

kartat peruskarttakopio

muut liitteet _____

negatiivit _____

diat _____

Tarkastuksen aihe:

Hirvensalmen muinaisjäännösinventointi 1990

Kohteen kuvaus:

Malvaniemen koillisosassa olevan Sulamalammen koillispuolella olevan harjun kupeessa. Halk. n. 2,5 m pyöreä kuoppa, jonka ympärillä matala maavalli.

Ympäristö ja maasto: (vesistö, vesistököödi, rakennukset, tiet, sorakuopat jne)

Hiekka/soraharjun länsikupeella.

Laajuuden arviointiperuste:

Luokitusehdotus perusteluineen:

II

Ehdotus suoja-alueeksi: _____

Havaintomahdollisuudet: hyvät

Opas: _____

Rauhoitustoimenpiteet maastossa:

Tiedossa olevat maankäyttösuunnitelmat, kiireellisyys:

Lähilöytöjä:

Selostus jätetty

21 / 8 19 90

Timo Sepänmaa

Aika

Paikka



Allekirjoitus

Jatkotoimenpiteitä:

Huomautuksia (esim perimätieto) ja lisäyksiä:

Toinen maanomistaja:

Heikkinen, Hellen Annikki

os. Tarhola, 52340 Hangastenmaa

Täyttöohjeita:

Tunnistetiedot

Mikäli kohteen alueella on useampia muinaisjäännöslajeja (esim. asuinpaikka ja röykkiöitä), täytä samalla nimellä ja inventoin-
tinumerolla useampi kortti

Hoido ja kunto

A. Kunto: 1=koskematon, 2= tutkittu osittain, 3= tutkittu kokonaan, 4=tuhoutunut osittain, 5= tuhoutunut kokonaan, 6=tutkittu
ja tuhoutunut osittain, 7=tutkittu ja tuhoutunut kokonaan

B. Alkuperäisyys: 1=täysin alkuperäinen, 2=entisoity osittain, 3=entisoity kokonaan, 4=siirretty alkuperäiseltä paikaltaan

C. Hoitotarve: 1=vaatii entistämistä, 2=vaatii kunnostamista, 3=vaatii puhdistamista tai esiin kaivamista, 4=vaatii tuki- tai suo-
jarakenteita, 5=vaatii tutkimuksia tuhoutumisen estämiseksi, 6=vaatii jatkuvaa hoitoa, 7=ei vaadi hoitotoimenpiteitä

D: Hoitotilanne: 1=peruskunnostettu, 2= tuettu rakentein, 3=pidetään puhtaana

E: Rajaustarkkuus: 1=rajattu arvion pohjalta, 2= rajattu osittaisella koekaivauksella, 3= rajattu kokonaan epävarmasti koekai-
vauksin, 4= rajattu kokonaan luotettavin koekaivauksin, 5=rajattu näkyvien rakenteiden perusteella

F: Vahvistustapa: 1=rajattu vain muinaisjäännös, 2=rajattu vain suoja-alue, 3=rajattu sekä muinaisjäännös että suoja-alue

G: Maastomerkitä: 1=kuparitaulu, 2=kertova taulu, 3=paalurajaus ilman taulua, 4=paalurajaus ja taulu, 5= aitaus ja taulu,
6=rakennus ympärillä ja taulu

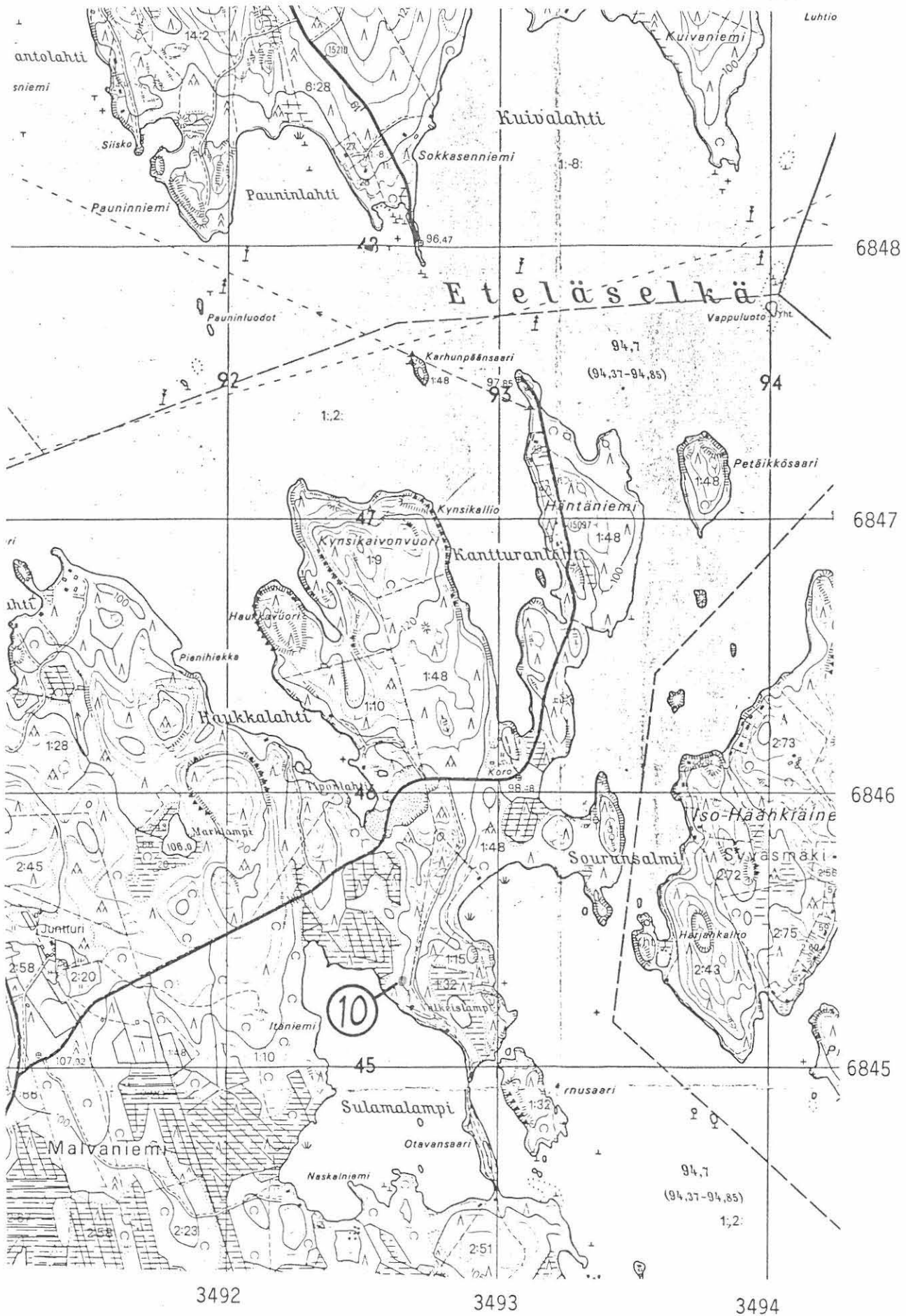
Tila ja omistaja

Mikäli kohde on useamman tilan tai kylän alueella, TÄYTÄ LISÄKORTTI

HIRVENSALMI 10, Sulamalampi
pyyntikuoppa 1 kpl, ikä epävarma

Pk 3124 11 MALVANIEMI, 1986

1:20 000



ARKEOLOGISEN KOHTEEN TARKASTUS

--	--	--

Tunnistetiedot

Kunta: HIRVENSALMI Inventointinnumero: 11
Alue: _____ Luokka: I
Nimi: Peltola Ajoitus: rautakausi
Kohteen laji: kuppikivi Lukumäärä: 1
Kohteesta muita kortteja _____ kpl (ks. täyttöohjeet)
Tarkastaja: Timo Sepänmaa Tarkastusaika: 7 / 8 1990

Sijaintitiedot

Peruskartta: 3123 12 TIILIKKALA, 1987 Pinta-ala _____
x= 6824 24 y= 3495 76 z= n. 130
Suunta ja etäisyys kirkosta tms. n. 13,5 km eteläkaakkoon Hirvensalmen kirkosta

Hoito ja kunto (ks. täyttöohjeet)

A 1 B 1 C 7 D E F G

Tila ja omistaja (ks. täyttöohjeet)

Kylä/kaupunginosa: Monikkala
Tila/Rno/nimi: Peltola, Rn:o 3:44
tai Kortteli/tontti/palsta: _____
Omistaja: Valjakka, Tyyne Maria Puhelin: _____
Osoite: Monikkala Postitmp: 52510 Hietanen
Kiinteistötunnus: 097 412 0003 0044 Vuokrattu, ks. huomautukset

Lisää kiinteistöjä kpl

Aiemmat tiedot:

Aiemmat löydöt:

Tarkastuslöydöt:

ARKASTUSKERTOMUS

liitteet:

kartat peruskarttakopio _____

muut liitteet _____

negatiivit _____

diat _____

arkastuksen aihe:

Hirvensalmen muinaisjäännösinventointi 1990

Kimmo Seppäsen ilmoitus allekirjoittaneelle (Seppänen löytänyt kiven
keväällä -90)

kohteen kuvaus:

Itään, kohti Monikkalampea viettävän niityn keskellä, matalan kiviaidan eteläpuolella oleva suuri (niityn suurin) maakivi. Koko n. 300x200 cm, korkeus n. 180. Kiven päällä kahdella eri alueella yhteensä 5 pyöreää kuppia, halk. 4-8 cm, syvyys 1-3 cm. Lisäksi kaksi epämääräistä syvennystä (kuppeja?). Kiven päällä voi olla lisääkin kuppeja, mutta koko pintaa ei voitu tarkastaa kiveä peittävän puun sekä kiven päällä olevien rautalankojen takia.

Ympäristö ja maasto: (vesistö, vesistökoodi, rakennukset, tiet, sorakuopat jne)

Itään jyrkäkkesti viettävää kivikkoista niittyä.

Laajuuden arviointiperuste:

Luokitusehdotus perusteluineen:

I.

Ehdotus suoja-alueeksi: _____

Havaintomahdollisuudet: heikohkot kiveä peittävän puun ja rautalangon takia;
kivi on helppo löytää

Opas: _____

Rauhoitustoimenpiteet maastossa:

Tiedossa olevat maankäyttösuunnitelmat, kiireellisyys:

Lähilöytöjä:

Yksikuppinen kuppikivi n. 340 m länteen (n:o 12).

Selostus jätetty

14 / 8 19 90 Savonlinnassa

Aika

Paikka



Allekirjoitus

Jatkotoimenpiteitä:

Huomautuksia (esim perimätieto) ja lisäyksiä:

Kivestä n. 50 m lounaaseen havaittiin paikalla ensimmäistä kertaa käytässä (20.7.-90) epävarma yksikuppinen kivi (jonka myös Seppänen on huomannut aiemmin keväällä). Kiviä tarkemmin dokumentoimaan tullessa ei allekirjoittanut kuitenkaan enää löytänyt ko. epävarmaa kuppia, joten kohdetta ei ko. inventoinnin yhteydessä dokumentoida muinaisjäännöksenä.

Täyttöohjeita:

Tunnistetiedot

Mikäli kohteen alueella on useampia muinaisjäännöslajeja (esim. asuinpaikka ja röykkiöitä), täytä samalla nimellä ja inventointinumerolla useampi kortti

Hoito ja kunto

A. Kunto: 1=koskematon, 2= tutkittu osittain, 3= tutkittu kokonaan, 4=tuhoutunut osittain, 5= tuhoutunut kokonaan, 6=tutkittu ja tuhoutunut osittain, 7=tutkittu ja tuhoutunut kokonaan

B. Alkuperäisyys: 1=täysin alkuperäinen, 2=entisoity osittain, 3=entisoity kokonaan, 4=siirretty alkuperäiseltä paikaltaan

C. Hoitotarve: 1=vaatii entistämistä, 2=vaatii kunnostamista, 3=vaatii puhdistamista tai esiin kaivamista, 4=vaatii tuki- tai suojarakenteita, 5=vaatii tutkimuksia tuhoutumisen estämiseksi, 6=vaatii jatkuvaa hoitoa, 7=ei vaadi hoitotoimenpiteitä

D: Hoitotilanne: 1=peruskunnostettu, 2= tuettu rakentein, 3=pidetään puhtaana

E: Rajaustarkkuus: 1=rajattu arvion pohjalta, 2= rajattu osittaisella koekaivauksella, 3= rajattu kokonaan epävarmasti koekaivauksin, 4= rajattu kokonaan luotettavin koekaivauksin, 5=rajattu näkyvien rakenteiden perusteella

F: Vahvistustapa: 1=rajattu vain muinaisjäännös, 2=rajattu vain suoja-alue, 3=rajattu sekä muinaisjäännös että suoja-alue

G: Maastomerkitä: 1=kuparitaulu, 2=kertova taulu, 3=paalurajaus ilman taulua, 4=paalurajaus ja taulu, 5= aitaus ja taulu, 6=rakennus ympärillä ja taulu

Tila ja omistaja

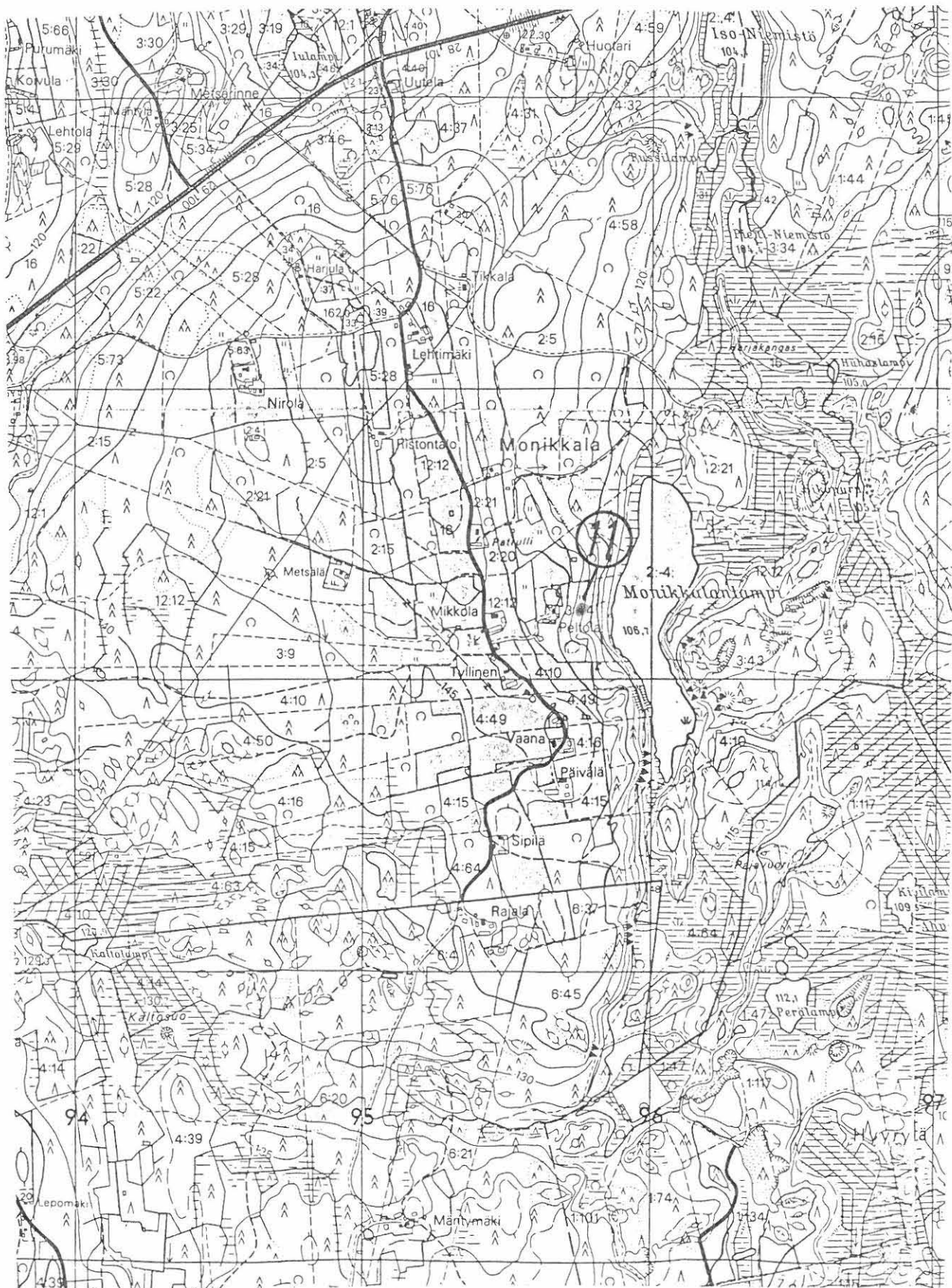
Mikäli kohde on useamman tilan tai kylän alueella, TÄYTÄ LISÄKORTTI

HIRVENSALMI 11, Peltola

uhrikivi, 5 kuppia, rautakausi

Pk 3123 12 TIILIKKALA, 1987

1:20 000



6826

6825

6824

6823

6822

3494

3495

3496

3497

ARKEOLOGISEN KOHTEEN TARKASTUS

--	--	--

Tunnistetiedot

Kunta: HIRVENSALMI Inventointinnumero: 12
Alue: _____ Luokka: I
Nimi: Piiraa Ajoitus: rautakausi
Kohteen laji: kuppikivi Lukumäärä: 1
Kohteesta muita kortteja _____ kpl (ks. täyttöohjeet)
Tarkastaja: Timo Sepänmaa Tarkastusaika: 7 / 8 19 90

Sijaintitiedot

Peruskartta: 3123 12 TIILIKKALA, 1987 Pinta-ala _____
x= 6824 17. y= 3495 42 z= 147,5-150
Suunta ja etäisyys kirkosta tms. n. 13,5 km eteläkaakkoon Hirvensalmen kirkosta

Hoito ja kunto (ks. täyttöohjeet)

A 1 B 1 C 7 D E F G

Tila ja omistaja (ks. täyttöohjeet)

Kylä/kaupunginosa: Monikkala
Tila/Rno/nimi: Piiraa, Rn:o 3:9
tai Kortteli/tontti/palsta: _____
Omistaja: Komppa, Esko ja Sirkka Puhelin: _____
Osoite: Monikkala Postitmp: 52510 Hietanen
Kiinteistötunnus: 097 412 0003 0009 Vuokrattu, ks. huomautukset

Lisää kiinteistöjä kpl

Aiemmat tiedot:

Aiemmat löydöt:

Tarkastuslöydöt:

ARKASTUSKERTOMUS

Liitteet:

kartat peruskarttakopio

muut liitteet _____

negatiivit _____

diat _____

Arkastuksen aihe:

Hirvensalmen muinaisjäännösinventointi 1990

kohteen kuvaus:

Monikkalan kylätien ja tältä Mikkolan talon kohdalta länteen erkanevan sivutien risteyksen eteläpuolella, aivan kylätien laidalla. Maakivi, koko n. 200 x 200 c., korkeus max. n. 70 cm, loivapiirteinen. Kiven korkeimmalla kohdalla yksi pyöreä kuppi, halk. n. 5 cm, syvyys n. 2,5 cm.

Ympäristö ja maasto: (vesistö, vesistököödi, rakennukset, tiet, sorakuopat jne)

Välittömästi tien toisella puolella Mikkolan talo, kivi Mikkolan navettaa vastapäätä. Lähiympäristö melko tasaista peltoa.

Laajuuden arviointiperuste:

Luokitusehdotus perusteluineen:

I.

Ehdotus suoja-alueeksi: _____

Havaintomahdollisuudet: hyvät

Opas: _____

Rauhoitustoimenpiteet maastossa:

Tiedossa olevat maankäyttösuunnitelmat, kiireellisyys:

Lähilöytöjä:

n. 340 m itään Peltolan kuppikivi (n:o 11)


Selostus jätetty

14/ 8 1990

Savonlinnassa

Aika

Paikka



Allekirjoitus

Jatkotoimenpiteitä:

Huomautuksia (esim perimätieto) ja lisäyksiä:

Täyttöohjeita:

Tunnistetiedot

Mikäli kohteen alueella on useampia muinaisjäännöslajeja (esim. asuinpaikka ja röykkiöitä), täytä samalla nimellä ja inventointinumerolla useampi kortti

Hoito ja kunto

A. Kunto: 1=koskematon, 2= tutkittu osittain, 3= tutkittu kokonaan, 4=tuhoutunut osittain, 5= tuhoutunut kokonaan, 6=tutkittu ja tuhoutunut osittain, 7=tutkittu ja tuhoutunut kokonaan

B. Alkuperäisyys: 1=täysin alkuperäinen, 2=entisoity osittain, 3=entisoity kokonaan, 4=sirretty alkuperäiseltä paikaltaan

C. Hoitotarve: 1=vaatii entistämistä, 2=vaatii kunnostamista, 3=vaatii puhdistamista tai esiin kaivamista, 4=vaatii tuki- tai suojarakenteita, 5=vaatii tutkimuksia tuhoutumisen estämiseksi, 6=vaatii jatkuvaa hoitoa, 7=ei vaadi hoitotoimenpiteitä

D: Hoitotilanne: 1=peruskunnostettu, 2= tuettu rakentein, 3=pidetään puhtaana

E: Rajaustarkkuus: 1=rajattu arvion pohjalta, 2= rajattu osittaisella koekaivauksella, 3= rajattu kokonaan epävarmasti koekai-
vauksin, 4= rajattu kokonaan luotettavin koekaivauksin, 5=rajattu näkyvien rakenteiden perusteella

F: Vahvistustapa: 1=rajattu vain muinaisjäännös, 2=rajattu vain suoja-alue, 3=rajattu sekä muinaisjäännös että suoja-alue

G: Maastomerkitä: 1=kuparitaulu, 2=kertova taulu, 3=paalurajaus ilman taulua, 4=paalurajaus ja taulu, 5= aitaus ja taulu, 6=rakennus ympärillä ja taulu

Tila ja omistaja

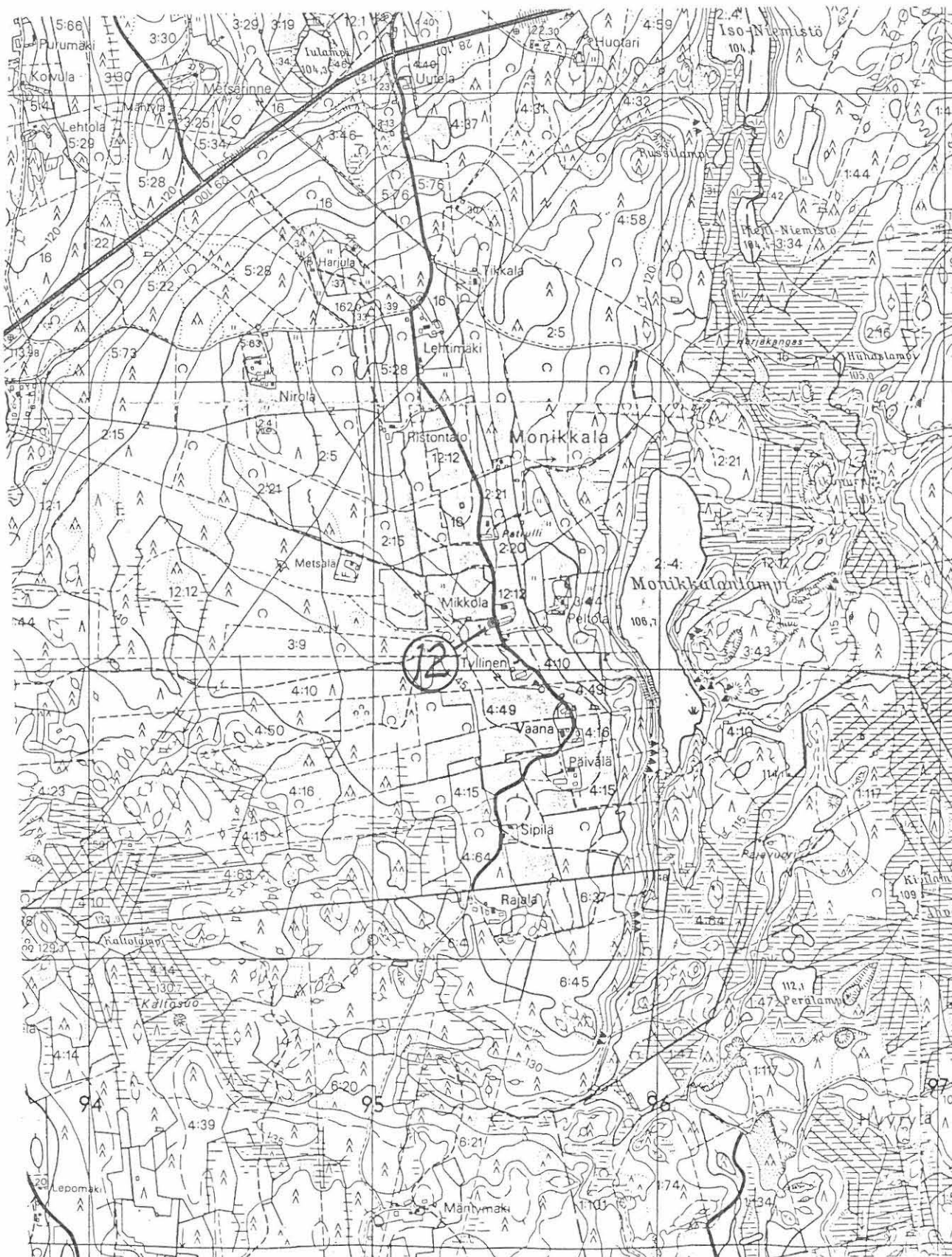
Mikäli kohde on useamman tilan tai kylän alueella, TÄYTÄ LISÄKORTTI

HIRVENSALMI 12, Piiraa

uhrikivi, 1 kuppi, rautakausi

Pk 3123 12 TIILIKKALA, 1987

1:20 000



6826

6825

6824

6823

6822

3494

3495

3496

3497

ARKEOLOGISEN KOHTEEN TARKASTUS

--	--	--

Tunnistetiedot

Kunta: HIRVENSALMI Inventointinnumero: 13
Alue: _____ Luokka: I
Nimi: Ylä-Rynkä Ajoitus: rautakausi
Kohteen laji: mahdollinen kuppikivi Lukumäärä: 1
Kohteesta muita kortteja kpl (ks. täyttöohjeet)
Tarkastaja: Timo Sepänmaa Tarkastusaika: 20 / 7 19 90

Sijaintitiedot

Peruskartta: 3124 07 HIRVENSALMI, 1986 Pinta-ala _____
x= 6833 72 y= 3482 72 z= n. 105
Suunta ja etäisyys kirkosta tms. n. 6,7 km länsilounaaseen Hirvensalmen kirkosta

Hoito ja kunto (ks. täyttöohjeet)

A B C D E F G

Tila ja omistaja (ks. täyttöohjeet)

Kylä/kaupunginosa: Ripatti
Tila/Rno/nimi: Ylärynkä, Rn:o 1:127
tai Kortteli/tontti/palsta: _____
Omistaja: Pynnönen, Matti Puhelin: _____
Osoite: PPA 1 Iso-Ripatti Postitmp: 52550 Hirvensalmi
Kiinteistötunnus: Vuokrattu, ks. huomautukset

Lisää kiinteistöjä kpl

Aiemmat tiedot:

Aiemmat löydöt:

Tarkastuslöydöt:

ARKASTUSKERTOMUS

Liitteet:

kartat peruskarttakopio
muut liitteet _____
negatiivit _____
diat _____

Arkastuksen aihe:

Hirvensalmen muinaisjäännösinventointi 1990

kohteen kuvaus:

Kivikkoisella niityllä Ylä-Ryngän -talon pohjoispuolella, notkelmassa sijaitseva kivi. Koko n. 80x100 cm, kork. n.60 cm. Kiven korkeimmalla kohdalla yksi epävarma pyöreä kuppi, halk. 4 cm, matala.

Ympäristö ja maasto: (vesistö, vesistököödi, rakennukset, tiet, sorakuopat jne)

Kumpuilevaa, paikoin kivikkoista ja kallioista viljelymaisemaa.

Laajuuden arviointiperuste:

Luokitusehdotus perusteluineen:

-I

Ehdotus suoja-alueeksi: _____

Havaintomahdollisuudet: hyvät

Opas: _____

Rauhoitustoimenpiteet maastossa:

Tiedossa olevat maankäyttösuunnitelmat, kiireellisyys:

Lähilöytöjä:

Selostus jätetty

15 / 8 19 90

Savonlinnassa

Aika

Paikka



Allekirjoitus

Jatkotoimenpiteitä:

Huomautuksia (esim perimätieto) ja lisäyksiä:

Ylä-Ryngän talon pihalla, kivistä n. 50 m etelään, kasvaa kyläkurjenpolvea (*Geranium Pratense*).

Täyttöohjeita:

Tunnistetiedot

Mikäli kohteen alueella on useampia muinaisjäännöslajeja (esim. asuinpaikka ja röykkiöitä), täytä samalla nimellä ja inventointinumerolla useampi korthi

Hoito ja kunto

A. Kunto: 1=koskematon, 2= tutkittu osittain, 3= tutkittu kokonaan, 4=tuhoutunut osittain, 5= tuhoutunut kokonaan, 6=tutkittu ja tuhoutunut osittain, 7=tutkittu ja tuhoutunut kokonaan

B. Alkuperäisyys: 1=täysin alkuperäinen, 2=entisoity osittain, 3=entisoity kokonaan, 4=siirretty alkuperäiseltä paikaltaan

C. Hoitotarve: 1=vaatii entistämistä, 2=vaatii kunnostamista, 3=vaatii puhdistamista tai esiin kaivamista, 4=vaatii tuki- tai suojarakenteita, 5=vaatii tutkimuksia tuhoutumisen estämiseksi, 6=vaatii jatkuvaa hoitoa, 7=ei vaadi hoitotoimenpiteitä

D: Hoitotilanne: 1=peruskunnostettu, 2= tuettu rakentein, 3=pidetään puhtaana

E: Rajaustarkkuus: 1=rajattu arvion pohjalta, 2= rajattu osittaisella koekaivauksella, 3= rajattu kokonaan epävarmasti koekaivauksin, 4= rajattu kokonaan luotettavin koekaivauksin, 5=rajattu näkyvien rakenteiden perusteella

F: Vahvistustapa: 1=rajattu vain muinaisjäännös, 2=rajattu vain suoja-alue, 3=rajattu sekä muinaisjäännös että suoja-alue

G: Maastomerkitä: 1=kuparitaulu, 2=kertova taulu, 3=paalurajaus ilman taulua, 4=paalurajaus ja taulu, 5= aitaus ja taulu, 6=rakennus ympärillä ja taulu

Tila ja omistaja

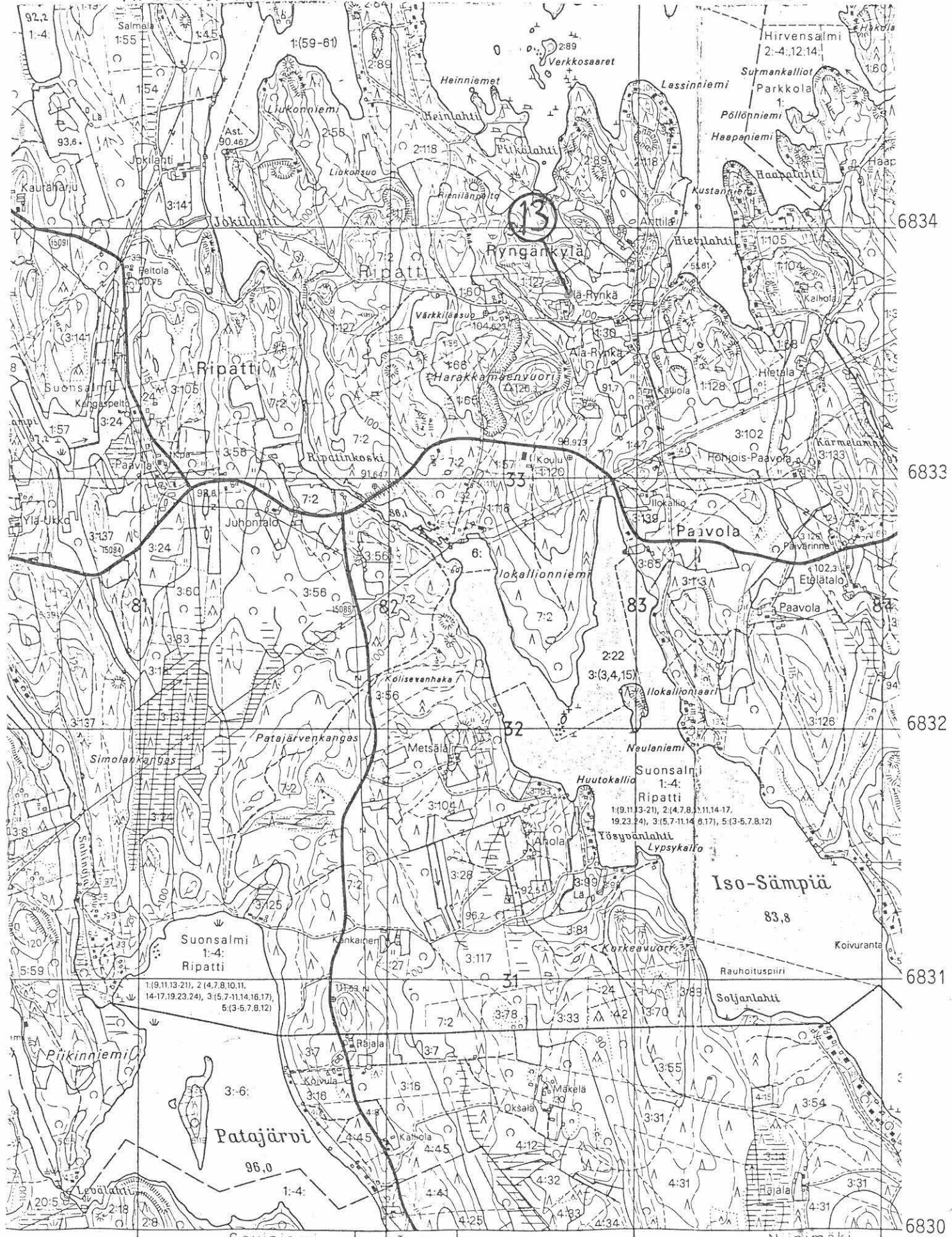
Mikäli kohde on useamman tilan tai kylän alueella, TÄYTÄ LISÄKORTTI

HIRVENSALMI 13, Ylä-Rynkä

mahdollinen uhrikivi, 1 mahdollinen kuppi, rautakausi (?)

Pk 3124 07 HIRVENSALMI, 1986

1:20 000



Saviniemi Nok = +5° 26° 40' -13m 20s Niinimäki

ARKEOLOGISEN KOHTEEN TARKASTUS

--	--	--

Tunnistetiedot

Kunta: HIRVENSALMI Inventointinnumero: 14
Alue: _____ Luokka: II
Nimi: Taipale Ajoitus: kivikausi
Kohteen laji: kivikautinen asuinpaikka Lukumäärä: 1
Kohteesta muita kortteja kpl (ks. täyttöohjeet)
Tarkastaja: Timo Sepänmaa Tarkastusaika: 23 / 7 19 90

Sijaintitiedot

Peruskartta: 3124 07 HIRVENSALMI, 1986 Pinta-ala _____
x= 6835 12 y= 3483 88 z= n. 89
Suunta ja etäisyys kirkosta tms. n. 5 km länsilounaaseen Hirvensalmen kirkolta

Hoito ja kunto (ks. täyttöohjeet)

A 1 B 1 C 7 D E F G

Tila ja omistaja (ks. täyttöohjeet)

Kylä/kaupunginosa: Parkkola
Tila/Rno/nimi: Käpykolo, Rn:o 2:44
tai Kortteli/tontti/palsta: _____
Omistaja: Oikarinen, Raili Annikki Puhelin: _____
Osoite: Vekarokatu 4 B 11 Postitmp: 40630 Jyväskylä
Kiinteistötunnus: 097 413 0002 0044 Vuokrattu, ks. huomautukset

Lisää kiinteistöjä kpl

Aiemmat tiedot:

Aiemmat löydöt:

Tarkastuslöydöt:

KM 25724

kvartsia

TARKASTUSKERTOMUS

Liitteet:

kartat peruskarttakopio

muut liitteet _____

negatiivit _____

diat _____

Tarkastuksen aihe:

Hirvensalmen muinaisjäännösinventointi 1990

Kohteen kuvaus:

Vahvajärven kaakkoisrannalla, Töllinmäen ja Hakolahdenvuoren välissä oleva pienialainen (n. 50 x 10 m) hiekkaranta. Hietikko on veden peitossa Vahvajärven pinnan ollessa korkeimmillaan. Rantahietikolta löytyi kolmesta n. 5 m:n päähän toisistaan tehdystä koekuopasta kvartsi-iskoksia. Hiekka on täysin huuhtoutunutta, joten kulttuurikerrosta ei ollut havaittavissa. Välittömästi rantahietikon kaakkoispuolelle rantatörmän päälle tehdyistä kahdesta koekuopasta ei tullut muinaisjäännökseen viittaavia merkkejä.

Ympäristö ja maasto: (vesistö, vesistökoodi, rakennukset, tiet, sorakuopat jne)

Loivasti luoteeseen viettävä rantahietikko. Maaperä rannassa puhdasta hiekkaa, rantatörmän päällä (josta ei löytöjä) soransekaista hiekkaa. Lähistöllä kallioita. Puusto pääasiassa mäntyä. Noin 40 m rantahietikosta lounaaseen kesämökki, jonka tontilla hietikko on.

Laajuuden arviointiperuste:

rantahietikko n. 50 x 10 m

Luokitusehdotus perusteluineen:

II, alkuperäiset kulttuurikerrokset ovat täysin huuhtoutuneet ja veden ja jään vaikutuksesta sotkeutuneet.

Ehdotus suoja-alueeksi: rantahietikko (n.50x10 m)

Havaintomahdollisuudet: hyvät

Opas: _____

Rauhoitustoimenpiteet maastossa:

Tiedossa olevat maankäyttösuunnitelmat, kiireellisyys:

Lähilöytöjä:

Asuinpaikasta n. 150-300 m koilliseen Töllinmäen pyyntikuoppakohde (n:o 3).

Selostus jätetty

13 / 8 19 90 Savonlinnassa

Aika

Paikka



Allekirjoitus

Jatkotoimenpiteitä:

Huomautuksia (esim perimätieto) ja lisäyksiä:

Täyttöohjeita:

Tunnistetiedot

Mikäli kohteen alueella on useampia muinaisjäännöslajeja (esim. asuinpaikka ja röykkiöitä), täytä samalla nimellä ja inventoin-
tinumerolla useampi kortti

Hoito ja kunto

A. Kunto: 1=koskematon, 2= tutkittu osittain, 3= tutkittu kokonaan, 4=tuhoutunut osittain, 5= tuhoutunut kokonaan, 6=tutkittu
ja tuhoutunut osittain, 7=tutkittu ja tuhoutunut kokonaan

B. Alkuperäisyys: 1=täysin alkuperäinen, 2=entisoity osittain, 3=entisoity kokonaan, 4=siirretty alkuperäiseltä paikaltaan

C. Hoitotarve: 1=vaatii entistämistä, 2=vaatii kunnostamista, 3=vaatii puhdistamista tai esiin kaivamista, 4=vaatii tuki- tai suo-
jarakenteita, 5=vaatii tutkimuksia tuhoutumisen estämiseksi, 6=vaatii jatkuvaa hoitoa, 7=ei vaadi hoitotoimenpiteitä

D: Hoitotilanne: 1=peruskunnostettu, 2= tuettu rakentein, 3=pidetään puhtaana

E: Rajaustarkkuus: 1=rajattu arvion pohjalta, 2= rajattu osittaisella koekaivauksella, 3= rajattu kokonaan epävarmasti koekai-
vauksin, 4= rajattu kokonaan luotettavin koekaivauksin, 5=rajattu näkyvien rakenteiden perusteella

F: Vahvistustapa: 1=rajattu vain muinaisjäännös, 2=rajattu vain suoja-alue, 3=rajattu sekä muinaisjäännös että suoja-alue

G: Maastomerkitä: 1=kuparitaulu, 2=kertova taulu, 3=paalurajaus ilman taulua, 4=paalurajaus ja taulu, 5= aitaus ja taulu,
6=rakennus ympärillä ja taulu

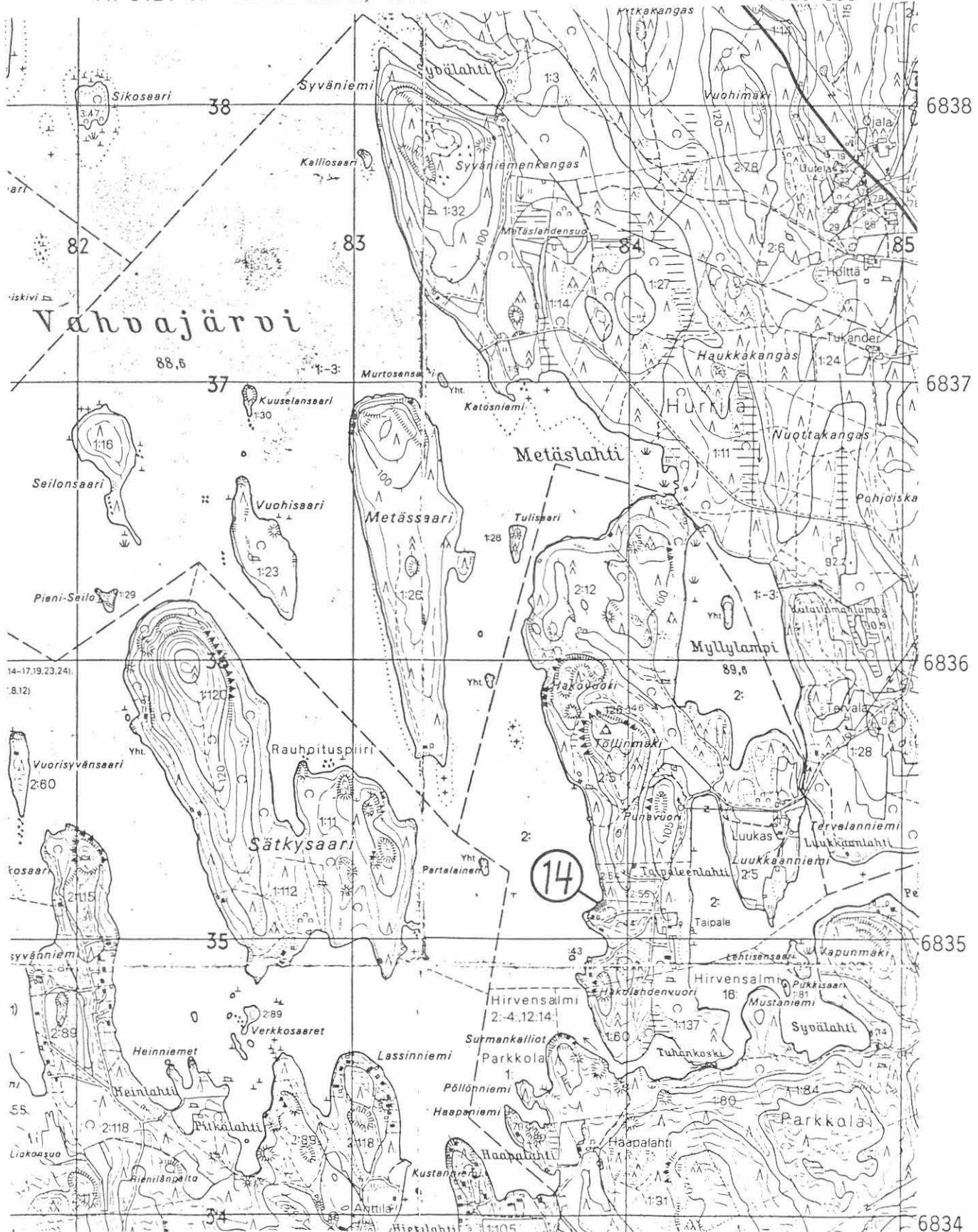
Tila ja omistaja

Mikäli kohde on useamman tilan tai kylän alueella, TÄYTÄ LISÄKORTTI

HIRVENSALMI 14, Taipale
 kivikautinen asuinpaikka

Pk 3124 07 HIRVENSALMI, 1986

1:20 000



ARKEOLOGISEN KOHTEEN TARKASTUS

1000

00

5942

Tunnistetiedot

Kunta: HIRVENSALMI Inventointinnumero: 15
Alue: _____ Luokka: III
Nimi: Jokikangas Ajoitus: kivikausi
Kohteen laji: irtolöytöpaikka Lukumäärä: 1
Kohteesta muita kortteja _____ kpl (ks. täyttöohjeet)
Tarkastaja: Timo Sepänmaa Tarkastusaika: 6 / 8 19 90

Sijaintitiedot

Peruskartta: 3124 07 HIRVENSALMI, 1986 Pinta-ala _____
x= 6835 44 y= 3486 12 z= n. 90
Suunta ja etäisyys kirkosta tms. n. 2,9 km länsilounaaseen Hirvensalmen kirkosta

Hoito ja kunto (ks. täyttöohjeet)

A 4 B 1 C 7 D E F G

Tila ja omistaja (ks. täyttöohjeet)

Kylä/kaupunginosa: Hirvensalmi
Tila/Rno/nimi: _____ 2:148
tai Kortteli/tontti/palsta: _____
Omistaja: _____ Puhelin: _____
Osoite: _____ Postitmp: _____
Kiinteistötunnus: 097 402 0002 0148 Vuokrattu, ks. huomautukset

Lisää kiinteistöjä kpl

Aiemmat tiedot:

Aiemmat löydöt:

Tarkastuslöydöt:

kvartsi-iskos, palanut luunsiru - ei otettu talteen

liitteet:

kartat peruskarttakopio

muut liitteet _____

negatiivit _____

diat _____

arkastuksen aihe:

Hirvensalmen muinaisjäännösinventointi 1990

yhteisen kuvaus:

Pienen Metsälammen ja Ison-Metsälammen välissä oleva etelään pistävä niemi. Niemen eteläkärjestä on hiljattain raivattu tie rantaa pitkin koilliseen n.80 m, jossa se kääntyy luoteeseen, niemen laelle (hahmoteltu peruskarttakopioon). Metsä on kaadettu niemen kärjestä, tien ympäristöstä n. 80x80 m:n alalta - hakatulla alueella on runsaasti turpeettomia laikkuja, joissa kivennäismaa on selvästi näkyvissä.

Kohdalta, jossa tie rannan lähellä kääntyy luoteeseen, löytyi tien kohdalta raivatun maan joukosta, tien penkalta yksi kvartsi-iskos sekä tästä noin 50 m lounaaseen käännetystä maasta (kannon paikka ?) pieni palaneen luun fragmentti. Näitä löytöjä ei otettu talteen.

Alueella olevia maalaikkuja, pienen hiekkakuopan leikkausta sekä tietä tarkasteltiin melko perusteellisesti ja lisäksi alueelle tehtiin kolme koekuoppaa, mutta mitään lisäviitteitä kiinteästä muinaisjäännöksestä ei saatu. Ilman lisälöytöjä ei paikkaa voi luokitella kiinteäksi muinaisjäännökseksi. Niemen lounaisranta lienee otollisempaa seutua asuinpaikalle, johon inventointilöydöt viittaavat, mutta aluetta ei tarkastettu kesämökkien vuoksi.

Ympäristö ja maasto: (vesistö, vesistökoodi, rakennukset, tiet, sorakuopat jne)

Etelään pistävä hiekka/moreenirinne.

Laajuuden arviointiperuste:

Luokitusehdotus perusteluineen:

III, inventointilöytöjen perusteella ei paikkaa voi luokitella kiinteäksi muinaisjäännökseksi.

Ehdotus suoja-alueeksi: _____

Havaintomahdollisuudet: olosuhteet olisivat olleet hyvät mahdollisen asuinpaikan toteamiseksi.

Opas: _____

Rauhoitustoimenpiteet maastossa:

Tiedossa olevat maankäyttösuunnitelmat, kiireellisyys:

Alueelle juuri rakennettu tie viitanee paikan rakentamiseen lähiaikoina. Asiaa ei inventoinnin yhteydessä ehditty tarkemmin selvittää.

Lähilöytöjä:

Taipaleen kivikautinen asuinpaikka n. 2,2 km länteen (n:o 14).

Selostus jätetty

17 / 8 19 90

Savonlinnassa

Aika

Paikka



Allekirjoitus

Jatkotoimenpiteitä:

Huomautuksia (esim perimätieto) ja lisäyksiä:

Täyttöohjeita:

Tunnistetiedot

Mikäli kohteen alueella on useampia muinaisjäännöslajeja (esim. asuinpaikka ja röykkiöitä), täytä samalla nimellä ja inventoin-
tinumerolla useampi kortti

Hoito ja kunto

A. Kunto: 1=koskematon, 2= tutkittu osittain, 3= tutkittu kokonaan, 4=tuhoutunut osittain, 5= tuhoutunut kokonaan, 6=tutkittu
ja tuhoutunut osittain, 7=tutkittu ja tuhoutunut kokonaan

B. Alkuperäisyys: 1=täysin alkuperäinen, 2=entisöity osittain, 3=entisöity kokonaan, 4=siirretty alkuperäiseltä paikaltaan

C. Hoitotarve: 1=vaatii entistämistä, 2=vaatii kunnostamista, 3=vaatii puhdistamista tai esiin kaivamista, 4=vaatii tukki- tai suo-
jarakenteita, 5=vaatii tutkimuksia tuhoutumisen estämiseksi, 6=vaatii jatkuvaa hoitoa, 7=ei vaadi hoitotoimenpiteitä

D: Hoitotilanne: 1=peruskunnostettu, 2= tuettu rakentein, 3=pidetään puhtaana

E: Rajaustarkkuus: 1=rajattu arvion pohjalta, 2= rajattu osittaisella koekaivauksella, 3= rajattu kokonaan epävarmasti koekai-
vauksin, 4= rajattu kokonaan luotettavin koekaivauksin, 5=rajattu näkyvien rakenteiden perusteella

F: Vahvistustapa: 1=rajattu vain muinaisjäännös, 2=rajattu vain suoja-alue, 3=rajattu sekä muinaisjäännös että suoja-alue

G: Maastomerkitä: 1=kuparitaulu, 2=kertova taulu, 3=paalurajaus ilman taulua, 4=paalurajaus ja taulu, 5= aitaus ja taulu,
6=rakennus ympärillä ja taulu

Tila ja omistaja

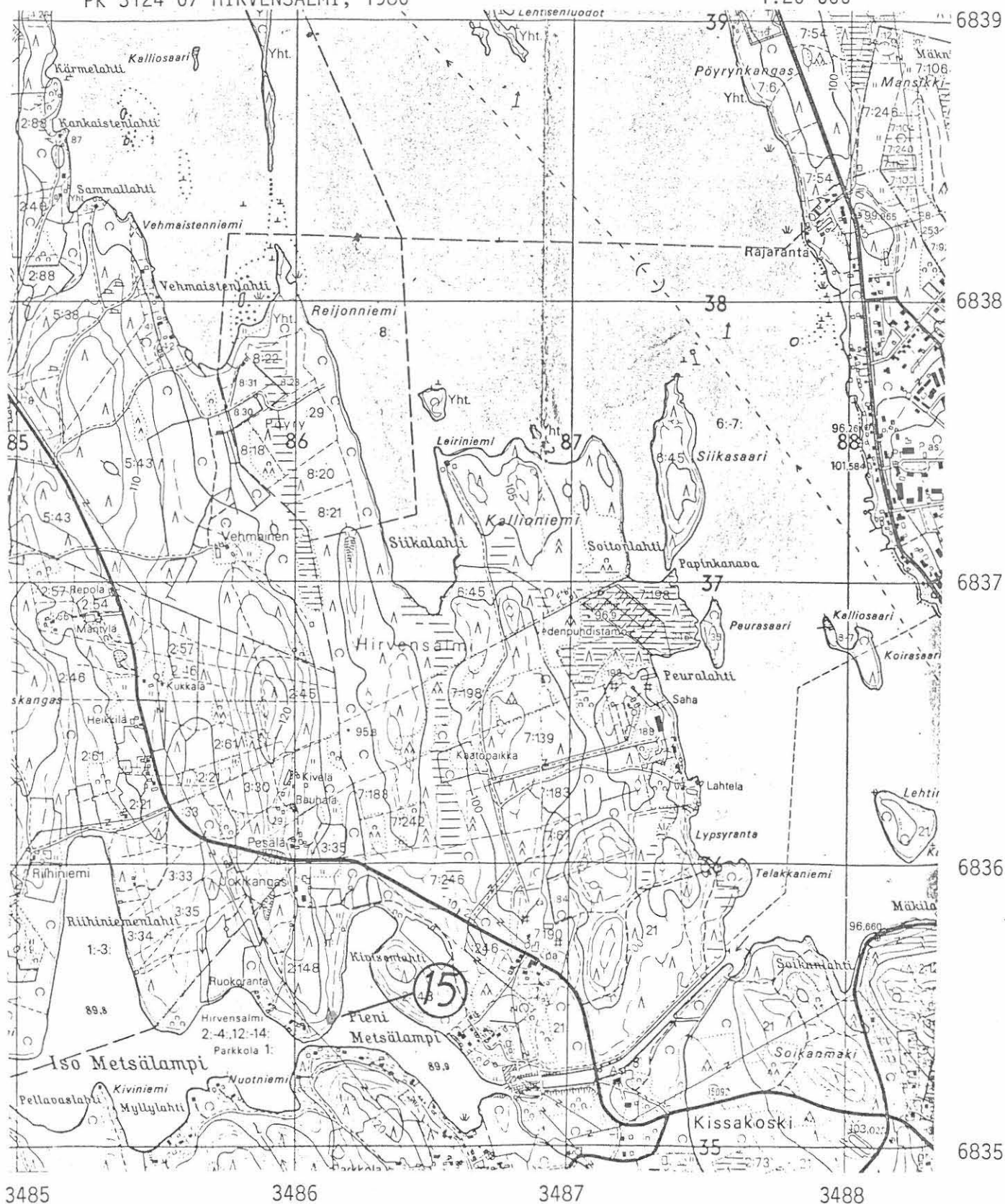
Mikäli kohde on useamman tilan tai kylän alueella, TÄYTÄ LISÄKORTTI

HIRVENSALMI 15, Hirvensalmi, Jokikangas

kivikautinen irtolöytöpaikka

PK 3124 07 HIRVENSALMI, 1986

1:20 000



ARKEOLOGISEN KOHTEEN TARKASTUS

1000

00

5943

Tunnistetiedot

Kunta: HIRVENSALMI Inventointinumero: 16
Alue: _____ Luokka: III
Nimi: Annisenlampi Ajoitus: kivikausi
Kohteen laji: irtolöytöpaikka Lukumäärä: _____
Kohteesta muita kortteja _____ kpl (ks. täyttöohjeet)
Tarkastaja: Timo Sepänmaa Tarkastusaika: 7 / 8 1990

Sijaintitiedot

Peruskartta: 3123 12 TIILIKKALA, 1987 Pinta-ala _____
x= 6828.92 y= 3497.43 z= 110
Suunta ja etäisyys kirkosta tms. _____

Hoito ja kunto (ks. täyttöohjeet)

A B C D E F G

Tila ja omistaja (ks. täyttöohjeet)

Kylä/kaupunginosa: Lahnaniemi
Tila/Rno/nimi: _____ 2:8
tai Kortteli/tontti/palsta: _____
Omistaja: _____ Puhelin: _____
Osoite: _____ Postitmp: _____
Kiinteistötunnus: 097 408 0002 0008 Vuokrattu, ks. huomautukset

Lisää kiinteistöjä _____ kpl

Aiemmat tiedot:

Aiemmat löydöt:

Tarkastuslöydöt:

KM 25729

kvartsi-iskoksia 2 kpl

Liitteet:

kartat peruskarttakopio
muut liitteet _____
negatiivit _____
diat _____

Tarkastuksen aihe:

Hirvensalmen muinaisjäännösinventointi 1990

Kohteen kuvaus:

Annisenlammen länsipuolella olevaa kaakkoon viettävää hiekkakangasta. Soramonttujen kaakkoispuolella kulkevan polun pinnasta, koordinaattien osoittamasta paikasta löytyi yksi kvartsi-iskos (KM) ja tästä n. 30 m koilliseen, polun pään tienoilta toinen, mahdollinen kvartsi-iskos. Lähistölle tehtiin useita koekuoppia, mutta merkkejä asuinpaikasta tms. ei havaittu. Kohdetta ei ilman lisälöytöjä voi määritellä kiinteäksi muinaisjäännökseksi.

Kvartsi-iskosten löytöpaikan välissä, polun luoteispuolella, on kaksi pyöreää, matalaa kuoppaa (halk. n.2 m), joista toista polku osittain leikkaa. Kyseeseen saattaisivat tulla pyyntikuopat, mutta kuopat eivät vaikuta mm. terävähköjen muotojensa perusteella kivikautisilta.

Ympäristö ja maasto: (vesistö, vesistököödi, rakennukset, tiet, sorakuopat jne)

Kaakkoon, kohti Annisenlampea viettävää hiekkarinnettä.

Laajuuden arviointiperuste:

Luokitusehdotus perusteluineen:

III, kiinteää muinaisjäännöstä ei ole todettu.

Ehdotus suoja-alueeksi: _____

Havaintomahdollisuudet: hyvät

Opas: _____

Rauhoitustoimenpiteet maastossa:

Tiedossa olevat maankäyttösuunnitelmat, kiireellisyys:

Lähilöytöjä:

Selostus jätetty

20 / 8 1990 Savonlinnassa

Aika

Paikka



Allekirjoitus

Jatkotoimenpiteitä:

Huomautuksia (esim perimätieto) ja lisäyksiä:

Kivikautisen asuinpaikan kannalta kvartsien löytöpaikka on liian korkealla. Mikäli em. kuopat ovat pyyntikuoppia, voi se selittää kvartsien löytymisen paikalta.

Täyttöohjeita:

Tunnistetiedot

Mikäli kohteen alueella on useampia muinaisjäännöslajeja (esim. asuinpaikka ja röykkiöitä), täytä samalla nimellä ja inventointinumerolla useampi kortti

Hoitto ja kunto

A. Kunto: 1=koskematon, 2= tutkittu osittain, 3= tutkittu kokonaan, 4=tuhoutunut osittain, 5= tuhoutunut kokonaan, 6=tutkittu ja tuhoutunut osittain, 7=tutkittu ja tuhoutunut kokonaan

B. Alkuperäisyys: 1=täysin alkuperäinen, 2=entisoity osittain, 3=entisoity kokonaan, 4=siirretty alkuperäiseltä paikaltaan

C. Hoitotarve: 1=vaatii entistämistä, 2=vaatii kunnostamista, 3=vaatii puhdistamista tai esiin kaivamista, 4=vaatii tuki- tai suojarakenteita, 5=vaatii tutkimuksia tuhoutumisen estämiseksi, 6=vaatii jatkuvaa hoitoa, 7=ei vaadi hoitotoimenpiteitä

D: Hoitotilanne: 1=peruskunnostettu, 2= tuettu rakentein, 3=pidetään puhtaana

E: Rajaustarkkuus: 1=rajattu arvion pohjalta, 2= rajattu osittaisella koekaivauksella, 3= rajattu kokonaan epävarmasti koekaivauksin, 4= rajattu kokonaan luotettavin koekaivauksin, 5=rajattu näkyvien rakenteiden perusteella

F: Vahvistustapa: 1=rajattu vain muinaisjäännös, 2=rajattu vain suoja-alue, 3=rajattu sekä muinaisjäännös että suoja-alue

G: Maastomerkintä: 1=kuparitaulu, 2=kertova taulu, 3=paalurajaus ilman taulua, 4=paalurajaus ja taulu, 5=aitaus ja taulu, 5=rakennus ympärillä ja taulu

Tila ja omistaja

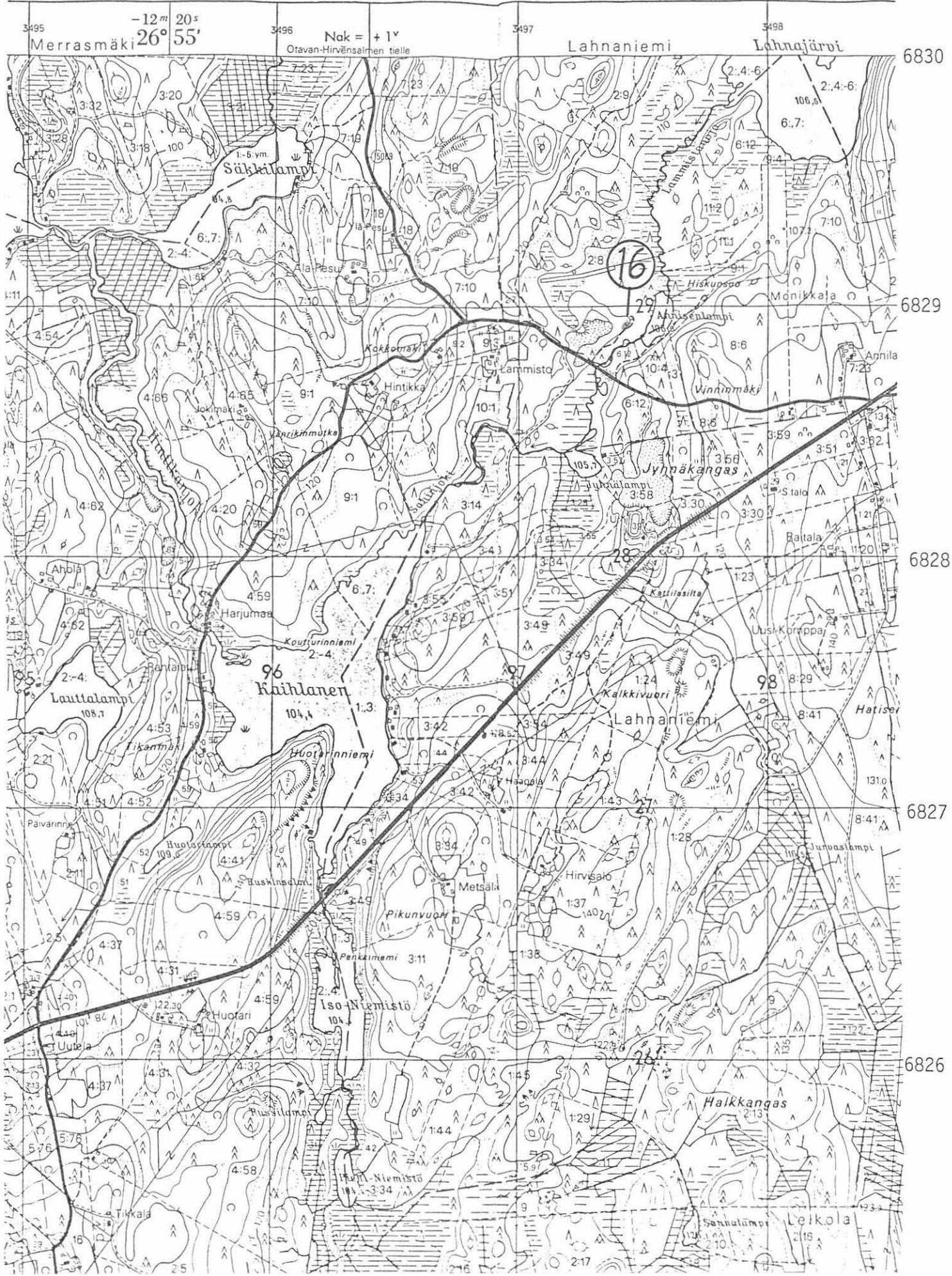
Mikäli kohde on useamman tilan tai kylän alueella, TÄYTÄ LISÄKORTTI

HIRVENSALMI 16, Lahnaniemi, Annisenlampi

kivikautinen irtolöytöpaikka

Pk 3123 12 TIILIKKALA, 1987

1:20 000



ARKEOLOGISEN KOHTEEN TARKASTUS

1000

50

5944

Tunnistetiedot

Kunta: HIRVENSALMI Inventointinumero: 17
Alue: _____ Luokka: III
Nimi: Lahdenkangas Ajoitus: esihistoriallinen ?
Kohteen laji: irtolöytöpaikka Lukumäärä: 1
Kohteesta muita kortteja _____ kpl (ks. täyttöohjeet)
Tarkastaja: Timo Sepänmaa Tarkastusaika: 22 / 7 19 90

Sijaintitiedot

Peruskartta: 3124 08 SUONSALMI, 1986 Pinta-ala _____
x= 6842 47 y= 3480 43 z= 95
Suunta ja etäisyys kirkosta tms. n. 10 km luoteeseen Hirvensalmen kirkosta

Hoito ja kunto (ks. täyttöohjeet)

A 4 B 1 C 7 D E F G

Tila ja omistaja (ks. täyttöohjeet)

Kylä/kaupunginosa: Suonsalmi
Tila/Rno/nimi: Hiekkalampi, Rn:o 1:26
tai Kortteli/tontti/palsta: _____
Omistaja: Tanttu, Seppo Johannes Puhelin: _____
Osoite: Noukkala Postitmp: 52610 Tuukkala
Kiinteistötunnus: 097 420 0001 0026 Vuokrattu, ks. huomautukset

Lisää kiinteistöjä kpl

Aiemmat tiedot:

Aiemmat löydöt:

Tarkastuslöydöt:

KM 25727

palaneita luunsiruja

TARKASTUSKERTOMUS

Liitteet:

kartat peruskarttakopio
muut liitteet _____
negatiivit _____
diat _____

Tarkastuksen aihe:

Hirvensalmen muinaisjäännösinventointi 1990

Lohteen kuvaus:

Vahvajärven Pihlajalahden itärannalla, vanhan hiekkakuopan välittömästi pohjoispuolella olevan hiekkatien pinnasta. Palaneita luunsiruja hiekan joukosta n. 5x10 m:n alalta, muinaisen rantaterassin päältä.

Ympäristöön tehtiin useita koekuoppia ja vanhan hiekkakuopan leikkauksia tarkkailtiin, mutta lisäviitteitä muinaisjäännöksestä ei havaittu.

Löytöpaikkaa ei ilman lisälöytöjä voi määrittää kiinteäksi muinaisjäännökseksi.

Ympäristö ja maasto: (vesistö, vesistökoodi, rakennukset, tiet, sorakuopat jne)

Länteen viettävää hiekkakangasta, muinainen rantaterassi.

Laajuuden arviointiperuste:

Luokitusehdotus perusteluineen:

III, paikkaa ei ole osoitettu kiinteäksi muinaisjännökseksi.

Ehdotus suoja-alueeksi: _____

Havaintomahdollisuudet: hyvät

Opas: _____

Rauhoitustoimenpiteet maastossa:

Tiedossa olevat maankäyttösuunnitelmat, kiireellisyys:

Lähilöytöjä:

Paikalta n. 800 m etelään Hiekkaniemen kivikautinen asuinpaikka (n:o 6).

Selostus jätetty

21 / 8 19 90 Savonlinnassa

Aika

Paikka



Allekirjoitus

Jatkotoimenpiteitä:

Huomautuksia (esim perimätieto) ja lisäyksiä:

Täyttöohjeita:

Tunnistetiedot

Mikäli kohteen alueella on useampia muinaisjäännöslajeja (esim. asuinpaikka ja röykkiöitä), täytä samalla nimellä ja inventoin-
tinumerolla useampi kortti

Hoito ja kunto

A. Kunto: 1=koskematon, 2= tutkittu osittain, 3= tutkittu kokonaan, 4=tuhoutunut osittain, 5= tuhoutunut kokonaan, 6=tutkittu
ja tuhoutunut osittain, 7=tutkittu ja tuhoutunut kokonaan

B. Alkuperäisyys: 1=täysin alkuperäinen, 2=entisöity osittain, 3=entisöity kokonaan, 4=siirretty alkuperäiseltä paikaltaan

C. Hoitotarve: 1=vaatii entistämistä, 2=vaatii kunnostamista, 3=vaatii puhdistamista tai esiin kaivamista, 4=vaatii tuki- tai suo-
jarakenteita, 5=vaatii tutkimuksia tuhoutumisen estämiseksi, 6=vaatii jatkuvaa hoitoa, 7=ei vaadi hoitotoimenpiteitä

D: Hoitotilanne: 1=peruskunnostettu, 2= tuettu rakentein, 3=pidetään puhtaana

E: Rajaustarkkuus: 1=rajattu arvion pohjalta, 2= rajattu osittaisella koekaivauksella, 3= rajattu kokonaan epävarmasti koekai-
vauksin, 4= rajattu kokonaan luotettavin koekaivauksin, 5=rajattu näkyvien rakenteiden perusteella

F: Vahvistustapa: 1=rajattu vain muinaisjäännös, 2=rajattu vain suoja-alue, 3=rajattu sekä muinaisjäännös että suoja-alue

G: Maastomerkitä: 1=kuparitaulu, 2=kertova taulu, 3=paalurajaus ilman taulua, 4=paalurajaus ja taulu, 5= aitaus ja taulu,
6=rakennus ympärillä ja taulu

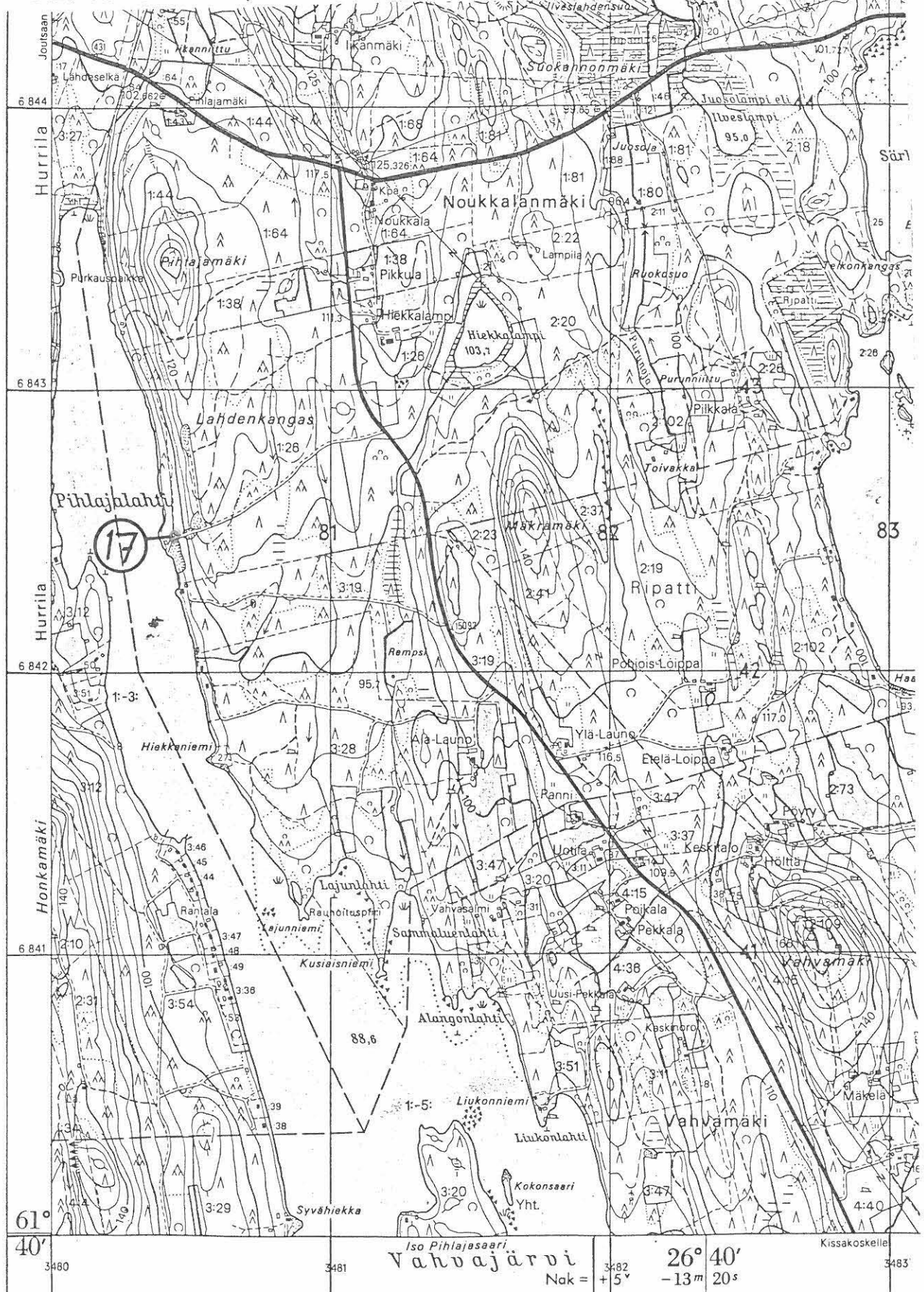
Tila ja omistaja

Mikäli kohde on useamman tilan tai kylän alueella, TÄYTÄ LISÄKORTTI

HIRVENSALMI 17, Lahdenkangas
 esihistoriallinen (?) irtolöytöpaikka

Pk 3124 08 SUONSALMI, 1986

1:20 000



ARKEOLOGISEN KOHTEEN TARKASTUS

1000

00

5945

Tunnistetiedot

Kunta: HIRVENSALMI Inventointinnumero: 18

Alue: _____ Luokka: III

Nimi: Ripatinkoski Ajoitus: esihistoriallinen ?

Kohteen laji: irtolöytöpaikka Lukumäärä: 1

Kohteesta muita kortteja _____ kpl (ks. täyttöohjeet)

Tarkastaja: Timo Sepänmaa Tarkastusaika: 24 / 7 1990

Sijaintitiedot

Peruskartta: 3124 07 HIRVENSALMI, 1986 Pinta-ala _____

x= 6832 83 y= 3482 01 z= 86

Suunta ja etäisyys kirkosta tms. n. 7,8 km lounaaseen Hirvensalmen kirkosta

Hoito ja kunto (ks. täyttöohjeet)

A 1 B 1 C 7 D E F G

Tila ja omistaja (ks. täyttöohjeet)

Kylä/kaupunginosa: Ripatti

Tila/Rno/nimi: _____

tai Kortteli/tontti/palsta: _____

Omistaja: _____ Puhelin: _____

Osoite: _____ Postitmp: _____

Kiinteistötunnus: 097 419 Vuokrattu, ks. huomautukset

Lisää kiinteistöjä _____ kpl

Aiemmat tiedot:

Aiemmat löydöt:

Tarkastuslöydöt:

KM 25728

hiomakiven katkelma (kvartsiittia)

ARKASTUSKERTOMUS

Liitteet:

kartat peruskarttakopio

muut liitteet _____

negatiivit _____

diat _____

Arkastuksen aihe:

Hirvensalmen muinaisjäännösinventointi 1990

Yhteenvetäminen:

Hiomakiven katkelma löytyi Ripatinkosken lounaisrannalta, rantakivikosta n. 20 cm syvältä, n. 1 m rantaviivasta. Noin 4 m löytöpaikasta kaakkoon on laituri.

Alueella ei etsiskelystä huolimatta havaittu merkkejä kiinteistä muinaisjäännöksistä.

Ympäristö ja maasto: (vesistö, vesistököödi, rakennukset, tiet, sorakuopat jne)

Ripatinkosken lounaisrannalta, Hartosenpään johtavasta tiestä n. 140 m kaakkoon. Löytöpaikan vieressä pieni kalliopaljastuma, ranta kivikkoa, löytökohdalla lievää suvantoa. Löytöpaikan luoteispuolinen alue kosken rannalla vaikuttaa vanhalta pelto- tai kaskimaalta (kuusikkoa).

Laajuuden arviointiperuste:

Luokitusehdotus perusteluineen:

III, irtolöytöpaikka

Ehdotus suoja-alueeksi: _____

Havaintomahdollisuudet: hyvät

Opas: _____


Rauhoitustoimenpiteet maastossa:

Tiedossa olevat maankäyttösuunnitelmat, kiireellisyys:

Lähilöytöjä:

Selostus jätetty

21 / 8 19 90 Savonlinnassa
Aika Paikka


Allekirjoitus

Jatkotoimenpiteitä:

Huomautuksia (esim perimätieto) ja lisäyksiä:

Täyttöohjeita:

Tunnistetiedot

Mikäli kohteen alueella on useampia muinaisjäännöslajeja (esim. asuinpaikka ja röykkiöitä), täytä samalla nimellä ja inventointinumerolla useampi korthi

Hoido ja kunto

A. Kunto: 1=koskematon, 2= tutkittu osittain, 3= tutkittu kokonaan, 4=tuhoutunut osittain, 5= tuhoutunut kokonaan, 6=tutkittu ja tuhoutunut osittain, 7=tutkittu ja tuhoutunut kokonaan

B. Alkuperäisyys: 1=täysin alkuperäinen, 2=entisöity osittain, 3=entisöity kokonaan, 4=siirretty alkuperäiseltä paikaltaan

C. Hoidotarve: 1=vaatii entistämistä, 2=vaatii kunnostamista, 3=vaatii puhdistamista tai esiin kaivamista, 4=vaatii tuki- tai suojarakenteita, 5=vaatii tutkimuksia tuhoutumisen estämiseksi, 6=vaatii jatkuvaa hoitoa, 7=ei vaadi hoitotoimenpiteitä

D: Hoidotilanne: 1=peruskunnostettu, 2= tuettu rakentein, 3=pidetään puhtaana

E: Rajaustarkkuus: 1=rajattu arvion pohjalta, 2= rajattu osittaisella koekaivauksella, 3= rajattu kokonaan epävarmasti koekai-
vauksin, 4= rajattu kokonaan luotettavin koekaivauksin, 5=rajattu näkyvien rakenteiden perusteella

F: Vahvistustapa: 1=rajattu vain muinaisjäännös, 2=rajattu vain suoja-alue, 3=rajattu sekä muinaisjäännös että suoja-alue

G: Maastomerkitä: 1=kuparitaulu, 2=kertova taulu, 3=paalurajaus ilman taulua, 4=paalurajaus ja taulu, 5= aitaus ja taulu, 6=rakennus ympärillä ja taulu

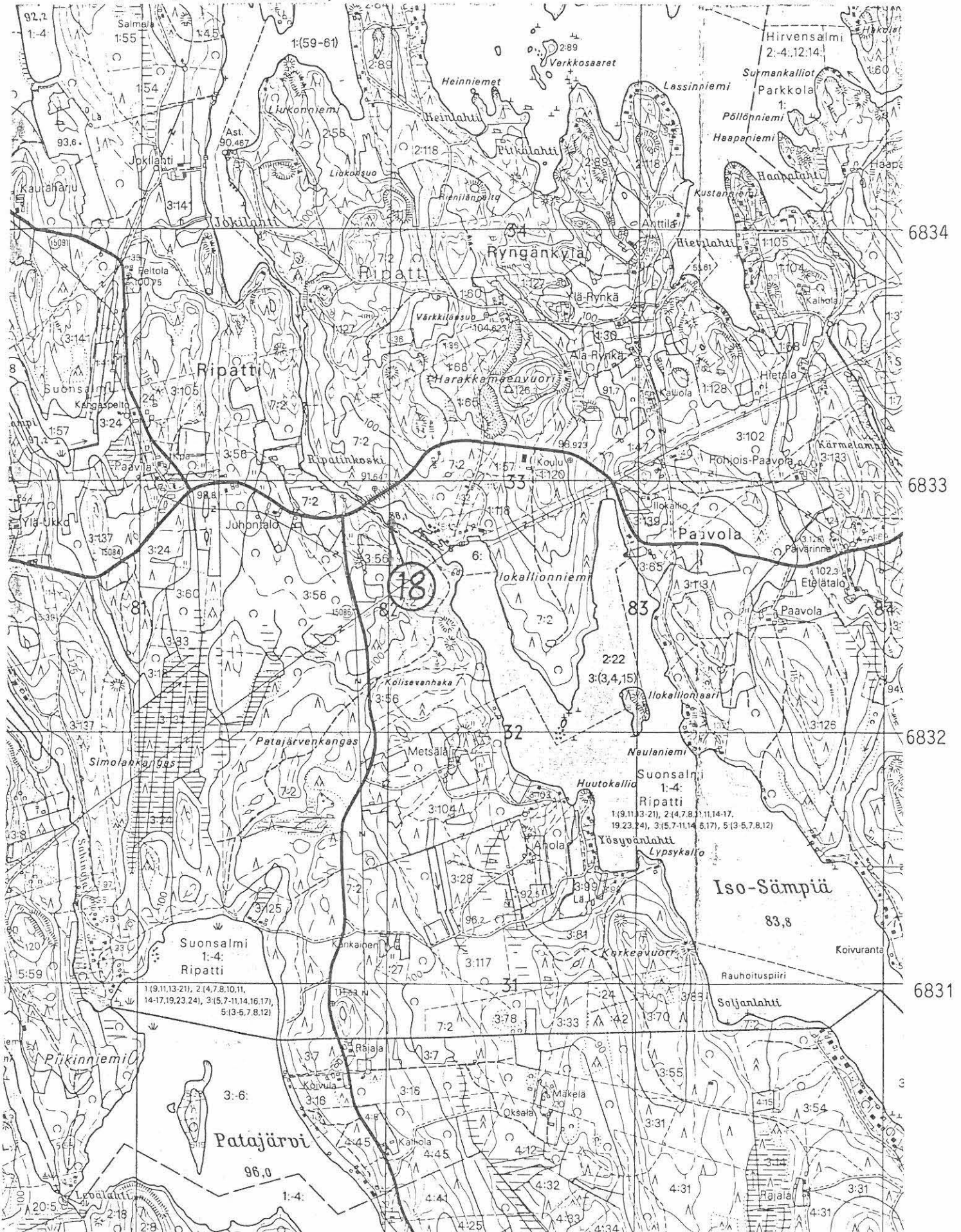
Tila ja omistaja

Mikäli kohde on useamman tilan tai kylän alueella, TÄYTÄ LISÄKORTTI

HIRVENSALMI 18, Ripatinkoski
 esihistoriallinen (?) irtolöytöpaikka

Pk 3124 07 HIRVENSALMI, 1986

1:20 000



ARKEOLOGISEN KOHTEEN TARKASTUS

1000

00

5946

Tunnistetiedot

Kunta: HIRVENSALMI Inventointinnumero: 25
Alue: _____ Luokka: III
Nimi: Simoniemi Ajoitus: kivikausi
Kohteen laji: irtolöytöpaikka Lukumäärä: 1
Kohteesta muita kortteja _____ kpl (ks. täyttöohjeet)
Tarkastaja: Timo Sepänmaa Tarkastusaika: 1 / 8 19 90

Sijaintitiedot

Peruskartta: 3124 09 PUUKONSAARI, 1986 Pinta-ala _____
x= 6851 83 y= 3488 98 z= 97,5
Suunta ja etäisyys kirkosta tms. n. 14,8 km pohjoiseen Hirvensalmen kirkosta

Hoito ja kunto (ks. täyttöohjeet)

A B C D E F G

Tila ja omistaja (ks. täyttöohjeet)

Kylä/kaupunginosa: Väisälä
Tila/Rno/nimi: Etelä-Olla, Rn:o 7:24
tai Kortteli/tontti/palsta: _____
Omistaja: Kekkonen, Rauha Puhelin: _____
Osoite: Väisälä Postitmp: 52550 Hirvensalmi
Kiinteistötunnus: Vuokrattu, ks. huomautukset

Lisää kiinteistöjä kpl

Aiemmat tiedot:

Verifikaatti museoviraston esih. tston top. arkistossa, diar. 28.8.1980.
(Reikäkiven löytänyt ja museovirastolle lahjoittanut Salme Laitinen).

Aiemmat löydöt:

KM 20843 reikäkivi

Tarkastuslöydöt:

Liitteet:

kartat peruskarttakopio

muut liitteet _____

negatiivit _____

diat _____

Tarkastuksen aihe:

Hirvensalmen muinaisjäännösinventointi 1990

Kohteen kuvaus:

Väisälänsaaren länsirannalla oleva länteen pistävä soraniemi. Reikäkivi on löytökoordinaattien perusteella löytynyt karttaan merkitystä sorakuopasta n. 50 m koilliseen - löytötietojen mukaan kuitenkin sorakuopasta, joten koordinaateissa lienee virhe. Löytäjään ei oltu yhteydessä.

Inventoinnin yhteydessä sorakuopan seinämiä ja tienleikkauksia tarkkailtiin, mutta merkkejä asuinpaikasta ei havaittu. N. 96 m:n tasolla niemeä kiertää rantaterassi, jonka pintakerros turpeen alla on karkeaa soraa, ja jolle siten ei tehokkaasti voitu tehdä koekuoppia.

Maaperä soraa. Puusto pääasiassa mäntyä.

Sorakuoppa.

Laajuuden arviointiperuste:

Luokitusehdotus perusteluineen:

III, kyseessä on irtolöytöpaikka

Ehdotus suoja-alueeksi: _____

Havaintomahdollisuudet: hyvät

Opas: _____

Rauhoitustoimenpiteet maastossa:

Tiedossa olevat maankäyttösuunnitelmat, kiireellisyys:

Lähilöytöjä:

Selostus jätetty

21/ 8 1990

Savonlinnassa

Aika

Paikka



Allekirjoitus

Jatkotoimenpiteitä:

Huomautuksia (esim perimätieto) ja lisäyksiä:

Täyttöohjeita:

Tunnistetiedot

Mikäli kohteen alueella on useampia muinaisjäännöslajeja (esim. asuinpaikka ja röykkiöitä), täytä samalla nimellä ja inventointinumerolla useampi kortti

Hoito ja kunto

A. Kunto: 1=koskematon, 2= tutkittu osittain, 3= tutkittu kokonaan, 4=tuhoutunut osittain, 5= tuhoutunut kokonaan, 6=tutkittu ja tuhoutunut osittain, 7=tutkittu ja tuhoutunut kokonaan

B. Alkuperäisyys: 1=täysin alkuperäinen, 2=entisoity osittain, 3=entisoity kokonaan, 4=siirretty alkuperäiseltä paikaltaan

C. Hoitotarve: 1=vaatii entistämistä, 2=vaatii kunnostamista, 3=vaatii puhdistamista tai esiin kaivamista, 4=vaatii tuki- tai suojarakenteita, 5=vaatii tutkimuksia tuhoutumisen estämiseksi, 6=vaatii jatkuvaa hoitoa, 7=ei vaadi hoitotoimenpiteitä

D: Hoitotilanne: 1=peruskunnostettu, 2= tuettu rakentein, 3=pidetään puhtaana

E: Rajaustarkkuus: 1=rajattu arvion pohjalta, 2= rajattu osittaisella koekaivauksella, 3= rajattu kokonaan epävarmasti koekaivauksin, 4= rajattu kokonaan luotettavin koekaivauksin, 5=rajattu näkyvien rakenteiden perusteella

F: Vahvistustapa: 1=rajattu vain muinaisjäännös, 2=rajattu vain suoja-alue, 3=rajattu sekä muinaisjäännös että suoja-alue

G: Maastomerkintä: 1=kuparitaulu, 2=kertova taulu, 3=paalurajaus ilman taulua, 4=paalurajaus ja taulu, 5= aitaus ja taulu, 5=rakennus ympärillä ja taulu

Tila ja omistaja

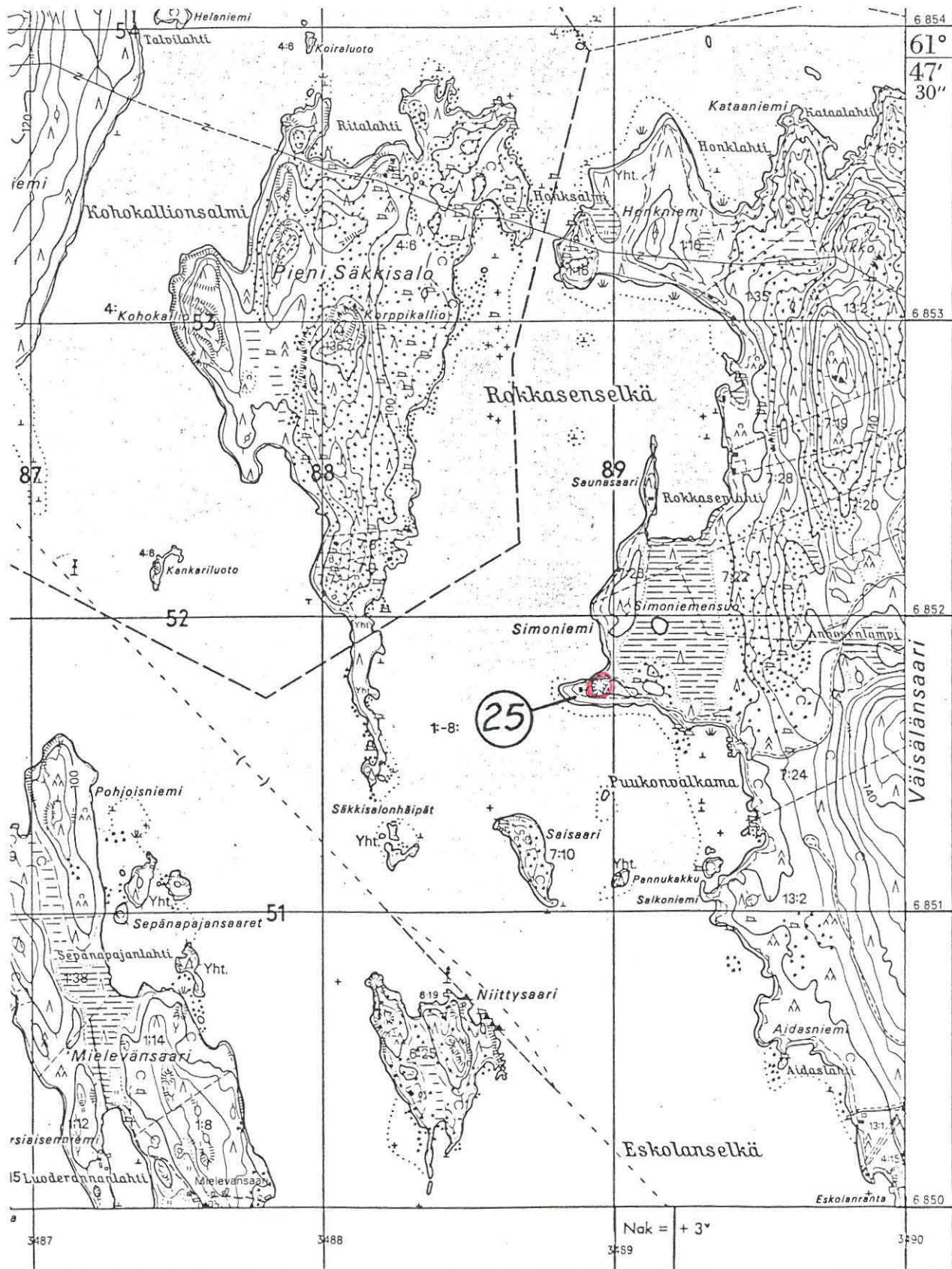
Mikäli kohde on useamman tilan tai kylän alueella, TÄYTÄ LISÄKORTTI

HIRVENSALMI 25, Väisälä, Simoniemi

kivikautinen irtolöytöpaikka

Pk 3124 09 PUUKONSAARI, 1986

1:20 000



ARKEOLOGISEN KOHTEEN TARKASTUS

1000

00

5947

Tunnistetiedot

Kunta: HIRVENSALMI Inventointinnumero: 28
Alue: _____ Luokka: _____
Nimi: Kissakoski Ajoitus: 1. maailmansota ?
Kohteen laji: juoksuhautoja ym. Lukumäärä: _____
Kohteesta muita kortteja _____ kpl (ks. täyttöohjeet)
Tarkastaja: Timo Sepänmaa Tarkastusaika: 5 / 8 19 90

Sijaintitiedot

Peruskartta: 3124 07 HIRVENSALMI, 1986 Pinta-ala _____
x= 6835 34 y= 3487 14 z= 97,5
Suunta ja etäisyys kirkosta tms. n. 2,1 km lounaaseen Hirvensalmen kirkosta

Hoito ja kunto (ks. täyttöohjeet)

A 1 B 1 C 7 D E F G

Tila ja omistaja (ks. täyttöohjeet)

Kylä/kaupunginosa: Hirvensalmi
Tila/Rno/nimi: _____ Rn:o 21
tai Kortteli/tontti/palsta: _____
Omistaja: _____ Puhelin: _____
Osoite: _____ Postitmp: _____
Kiinteistötunnus: 097 402 0021 0000 Vuokrattu, ks. huomautukset

Lisää kiinteistöjä kpl

Aiemmat tiedot:

Aiemmat löydöt:

Tarkastuslöydöt:

Liitteet:

kartat peruskarttakopio _____

muut liitteet _____

negatiivit _____

diat _____

Tarkastuksen aihe:

Hirvensalmen muinaisjäännösinventointi 1990

Kohteen kuvaus:

Liekuneen ja Vahvajärven välisen Kissakosken kanavan pohjoisrannalla, Kissakoskelta (Hirvensalmen) Tuukkalaan johtavan maantien itäpuolella. Kallioon hakattuja sekä moreenimaahan kaivettuja juoksuhautoja, bunkkereita (?) yms. Osa kallioon hakatuista juoksuhaudoista on katettu betoni-laatoin. Juoksuhaudoissa jäännöksiä puisista tukirakenteista.

Paikasta n. 200 m pohjoiseen, Liekuneen rannalle Telakkaniemeen ja Lypsyrantaan johtavan hiekkatien molemmin puolin on (ainakin) 9 pyörätä tai suorakaiteen muotoista kaivantoa, mitat n.2,5-5 m, syvyys 1-2 m. Joissakin on jäänteitä puisista rakenteista.

Molemmat rakenteet liittynevät samaan puolustussysteemiin.

Ympäristö ja maasto: (vesistö, vesistököödi, rakennukset, tiet, sorakuopat jne)

Maaperä pääasiassa moreenia, eteläosassa myös kalliota. Juoksuhaudat ovat tiheän puuston ja pensaiston peittämiä; pohjoisemmat kaivannot sijaitsevat mäntymetsässä.

Laajuuden arviointiperuste:

Luokitusehdotus perusteluineen:

Ehdotus suoja-alueeksi: _____

Havaintomahdollisuudet: hyvät

Opas: _____

Rauhoitustoimenpiteet maastossa:

Tiedossa olevat maankäyttösuunnitelmat, kiireellisyys:


Lähilöytöjä:

Selostus jätetty

21 / 8 19 90 Savonlinnassa

Aika

Paikka



Allekirjoitus

Jatkotoimenpiteitä:

Huomautuksia (esim perimätieto) ja lisäyksiä:

Toisen maailmansodan aikana Hirvensalmella suojeluskuntalaisena olleen Valde Kompan mukaan (suull. ilm.) Kissakosken varustukset eivät ole aina-kaan toisen maailmansodan aikaisia.

Täyttöohjeita:

Tunnistetiedot

Mikäli kohteen alueella on useampia muinaisjäännöslajeja (esim. asuinpaikka ja röykkiöitä), täytä samalla nimellä ja inventointinumerolla useampi kortti

Hoito ja kunto

A. Kunto: 1=koskematon, 2= tutkittu osittain, 3= tutkittu kokonaan, 4=tuhoutunut osittain, 5= tuhoutunut kokonaan, 6=tutkittu ja tuhoutunut osittain, 7=tutkittu ja tuhoutunut kokonaan

B. Alkuperäisyys: 1=täysin alkuperäinen, 2=entisoity osittain, 3=entisoity kokonaan, 4=siirretty alkuperäiseltä paikaltaan

C. Hoitotarve: 1=vaatii entistämistä, 2=vaatii kunnostamista, 3=vaatii puhdistamista tai esiin kaivamista, 4=vaatii tuki- tai suojarakenteita, 5=vaatii tutkimuksia tuhoutumisen estämiseksi, 6=vaatii jatkuvaa hoitoa, 7=ei vaadi hoitotoimenpiteitä

D: Hoitotilanne: 1=peruskunnostettu, 2= tuettu rakentein, 3=pidetään puhtaana

E: Rajaustarkkuus: 1=rajattu arvion pohjalta, 2= rajattu osittaisella koekaivauksella, 3= rajattu kokonaan epävarmasti koekaivauksin, 4= rajattu kokonaan luotettavin koekaivauksin, 5=rajattu näkyvien rakenteiden perusteella

F: Vahvistustapa: 1=rajattu vain muinaisjäännös, 2=rajattu vain suoja-alue, 3=rajattu sekä muinaisjäännös että suoja-alue

G: Maastomerkitä: 1=kuparitaulu, 2=kertova taulu, 3=paalurajaus ilman taulua, 4=paalurajaus ja taulu, 5= aitaus ja taulu, 6=rakennus ympärillä ja taulu

Tila ja omistaja

Mikäli kohde on useamman tilan tai kylän alueella, TÄYTÄ LISÄKORTTI

HIRVENSALMI 28, Kissakoski
sotavarustuksia (1. maailmansota ?)

Pk 3124 07 HIRVENSALMI, 1986

1:20 000



ARKEOLOGISEN KOHTEEN TARKASTUS

--	--	--

Tunnistetiedot

Kunta: HIRVENSALMI Inventointinumero: 29
Alue: _____ Luokka: _____
Nimi: Syväniemenkangas Ajoitus: historiallinen aika
Kohteen laji: tervähauta Lukumäärä: 1
Kohteesta muita kortteja kpl (ks. täyttöohjeet)
Tarkastaja: Timo Sepänmaa Tarkastusaika: 8 / 8 1990

Sijaintitiedot

Peruskartta: 3124 07 HIRVENSALMI, 1986 Pinta-ala _____
x= 6837 37 y= 3483 35 z= 100
Suunta ja etäisyys kirkosta tms. n. 5 km länteen Hirvensalmen kirkolta

Hoito ja kunto (ks. täyttöohjeet)

A 1 B 1 C 7 D E F G

Tila ja omistaja (ks. täyttöohjeet)

Kylä/kaupunginosa: Hurrila
Tila/Rno/nimi: _____ Rn:o 1:32
tai Kortteli/tontti/palsta: _____
Omistaja: _____ Puhelin: _____
Osoite: _____ Postitmp: _____
Kiinteistötunnus: 097 403 0001 0032 Vuokrattu, ks. huomautukset

Lisää kiinteistöjä kpl

Aiemmat tiedot:

Aiemmat löydöt:

Tarkastuslöydöt:

TARKASTUSKERTOMUS

Liitteet:

kartat _____
muut liitteet _____
negatiivit _____
diat _____

Tarkastuksen aihe:

Hirvensalmen muinaisjäännösinventointi 1990

Kohteen kuvaus:

Etelälounaaseen viettävän moreenirinteen päällä olevalle tasanteelle tehty pyöreä, halk. n. 8 m ja syv. n. 2 m kuoppa, jota kiertää maavalli. Maavallin ulkolaidoilla on vallin suuntaisia kaivanteita (tervanlaskuaukkojen paikkoja ?).

Ympäristö ja maasto: (vesistö, vesistökoodi, rakennukset, tiet, sorakuopat jne)

Maasto moreenirinnettä, tervahauta rinteiden huipulla. Vahvajärven ranta n. 100 m:n päässä lounaassa.

Kesämökki n. 80 m tervahaudasta lounaaseen.

Laajuuden arviointiperuste:

Luokitusehdotus perusteluineen:

Ehdotus suoja-alueeksi: _____

Havaintomahdollisuudet: hyvät

Opas: _____

Rauhoitustoimenpiteet maastossa:

Tiedossa olevat maankäyttösuunnitelmat, kiireellisyys:

Lähilöytöjä:

Selostus jätetty

30 / 8 1990

Aika

Savonlinnassa

Paikka



Allekirjoitus

Jatkotoimenpiteitä:

Huomautuksia (esim perimätieto) ja lisäyksiä:

Täyttöohjeita:

Tunnistetiedot

Mikäli kohteen alueella on useampia muinaisjäännöslajeja (esim. asuinpaikka ja röykkiöitä), täytä samalla nimellä ja inventointinumerolla useampi kortti

Hoito ja kunto

A. Kunto: 1=koskematon, 2= tutkittu osittain, 3= tutkittu kokonaan, 4=tuhoutunut osittain, 5= tuhoutunut kokonaan, 6=tutkittu ja tuhoutunut osittain, 7=tutkittu ja tuhoutunut kokonaan

B. Alkuperäisyys: 1=täysin alkuperäinen, 2=entisoity osittain, 3=entisoity kokonaan, 4=siirretty alkuperäiseltä paikaltaan

C. Hoitotarve: 1=vaatii entistämistä, 2=vaatii kunnostamista, 3=vaatii puhdistamista tai esiin kaivamista, 4=vaatii tuki- tai suojarakenteita, 5=vaatii tutkimuksia tuhoutumisen estämiseksi, 6=vaatii jatkuvaa hoitoa, 7=ei vaadi hoitotoimenpiteitä

D: Hoitotilanne: 1=peruskunnostettu, 2= tuettu rakentein, 3=pidetään puhtaana

E: Rajaustarkkuus: 1=rajattu arvion pohjalta, 2= rajattu osittaisella koekaivauksella, 3= rajattu kokonaan epävarmasti koekaivauksin, 4= rajattu kokonaan luotettavin koekaivauksin, 5=rajattu näkyvien rakenteiden perusteella

F: Vahvistustapa: 1=rajattu vain muinaisjäännös, 2=rajattu vain suoja-alue, 3=rajattu sekä muinaisjäännös että suoja-alue

G: Maastomerkitä: 1=kuparitaulu, 2=kertova taulu, 3=paalurajaus ilman taulua, 4=paalurajaus ja taulu, 5= aitaus ja taulu, 6=rakennus ympärillä ja taulu

Tila ja omistaja

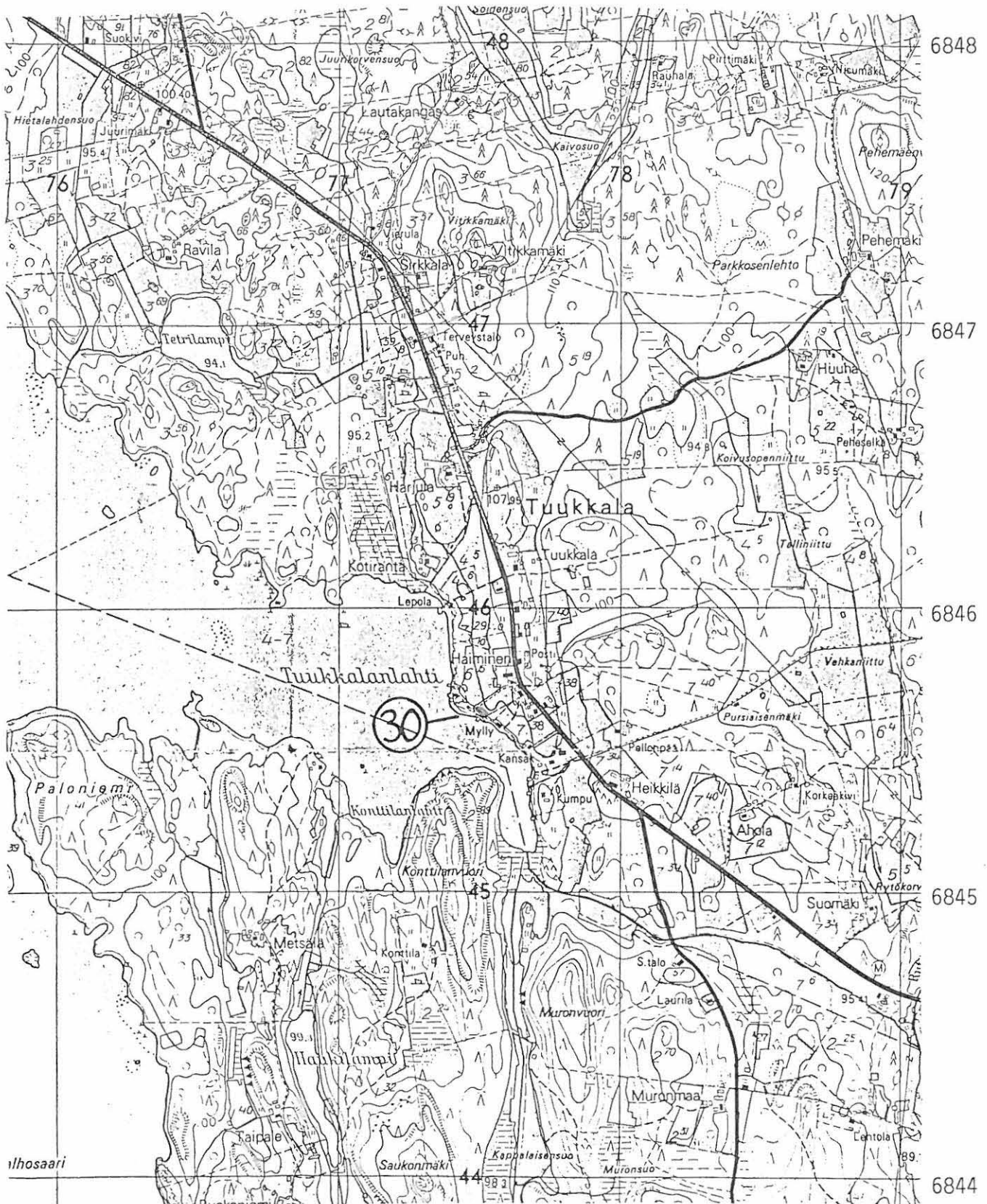
Mikäli kohde on useamman tilan tai kylän alueella, TÄYTÄ LISÄKORTTI

HIRVENSALMI 30, Tuukkala, Haiminen

luulöytöpaikka

Pk 3124 05 TUUKKALA, 1969

1:20 000



476

477

478

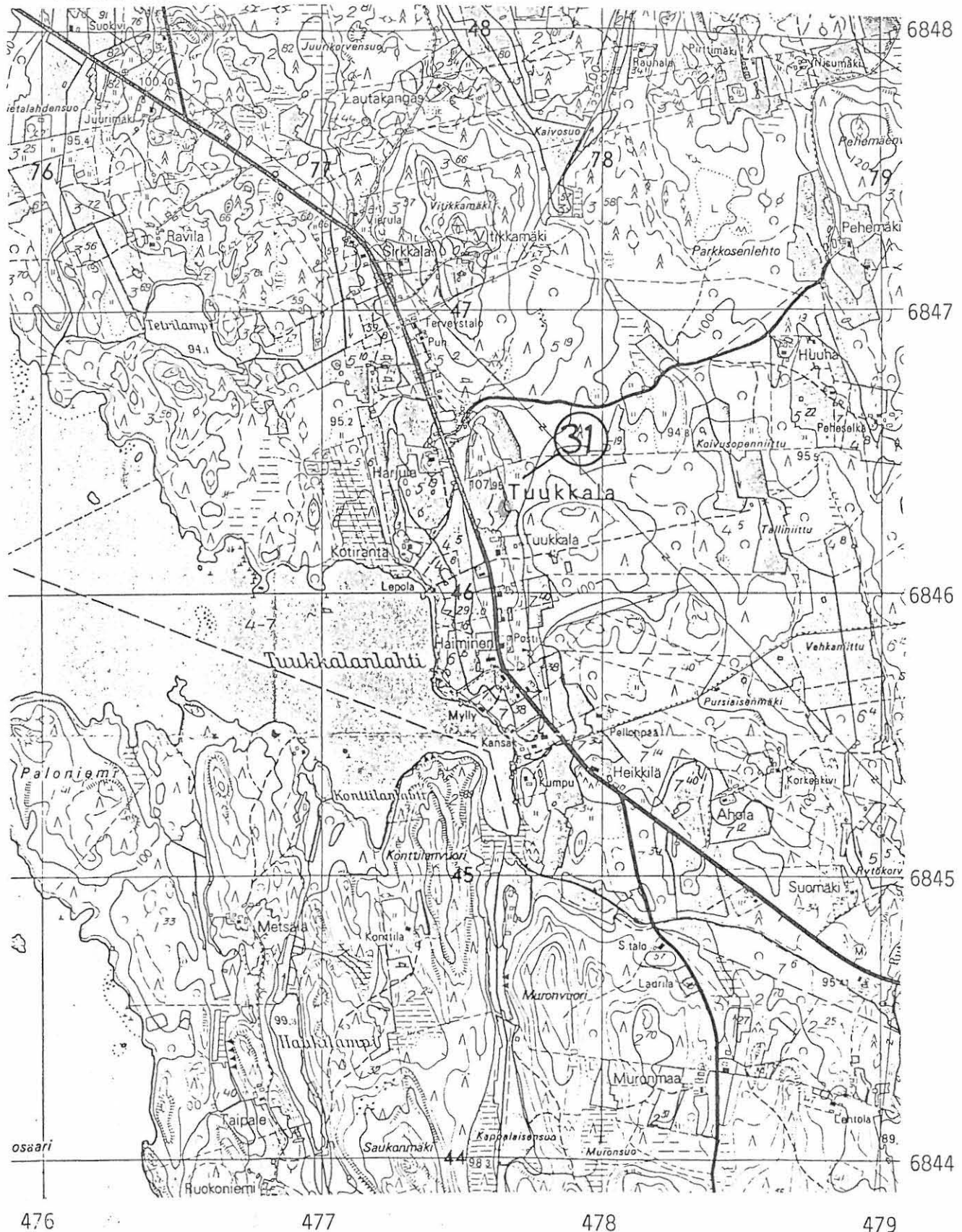
479

HIRVENSALMI 31, Tuukkala, Tuukkala

"primitiivinen" kiviaita

Pk 3124 05 TUUKKALA, 1969

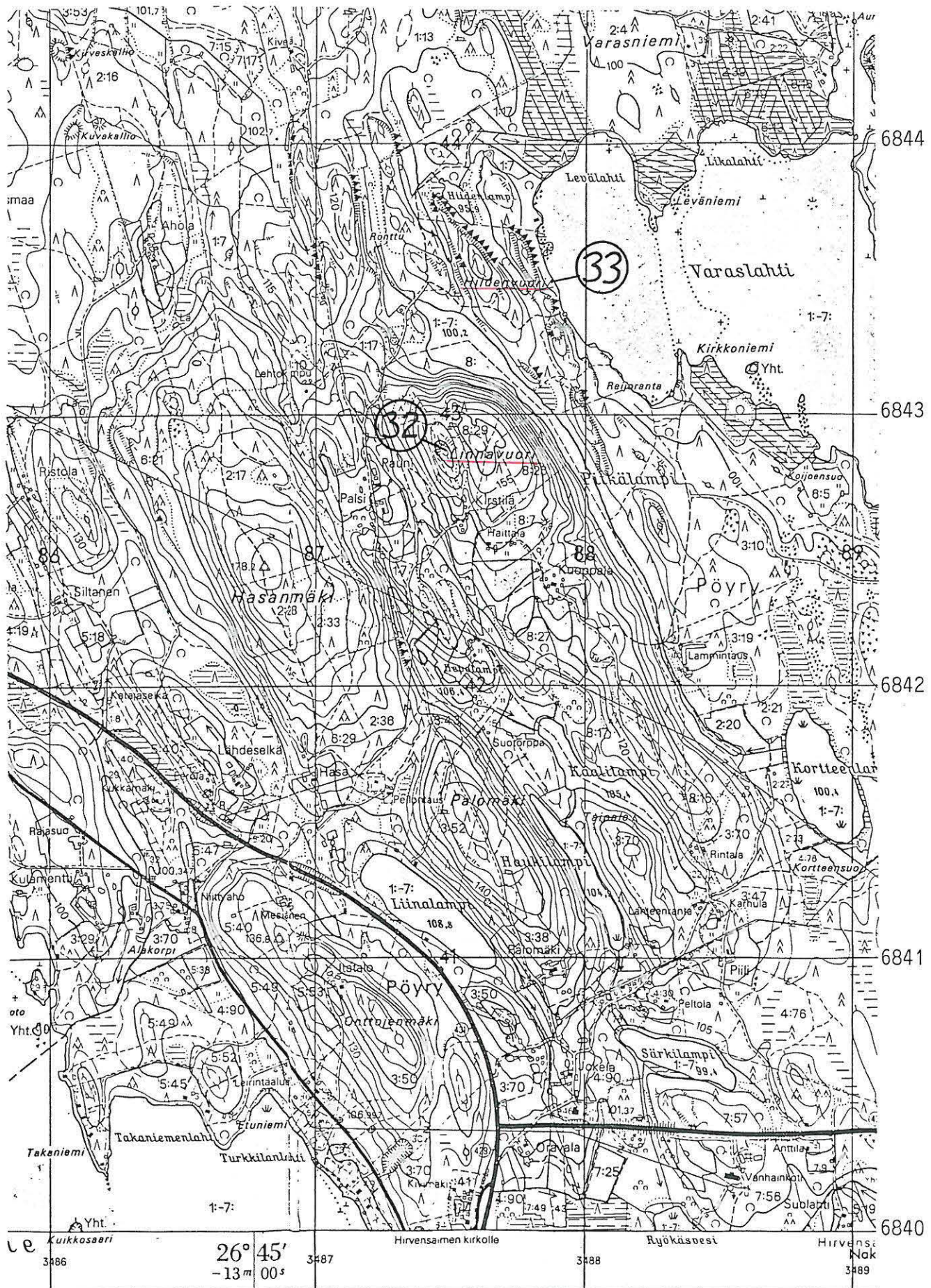
1:20 000



HIRVENSALMI 32, Pöyry, Linnavuori

HIRVENSALMI 33, Pöyry, Hiidenvuori

muinajäännöksen viittaavat paikannimet



Hirvensalmi

Kiinteät esihistorialliset muinaisjäännökset

(n:o 2 poistettu)

(karttapohjana E-Savon SKL:n kartta 1:200 000)

