

# HUITTISTEN kaupungin muinaisjäännökset

Susanna Lehtinen

Satakunnan Museo  
Inventointiraportti 1997



# Huittisten kaupungin muinaisjäännökset

Kertomus v. 1997 tapahtuneesta  
inventoinnista

Susanna Lehtinen

Satakunnan Museo 1997

## SISÄLLYSLUETTELO

Johdanto .....	3
Luettelo kiinteistä muinaisjäännöksistä .....	7
Kohdehakemisto .....	10
Esinehakemisto .....	12
Valokuvaluettelo .....	24
Inventointikohteet .....	27
Joitakin inventoinnin ulkopuolelle jääneitä historiallisen ajan kohteita .....	101
Irtolöytöpaikat jotka tarkastettu vuoden 1960 inventoinnin yhteydessä .....	102

Peruskarttalehtiöt / Karttaliitteet 1-21

Liitteet 1-2

## JOHDANTO

Huittisten kaupunki sijaitsee Lounais-Suomessa, Etelä-Satakunnassa. Hallinnollisesti alue kuuluu Länsi-Suomen lääniin. Huittisten naapurikuntia ovat Äetsä, Kokemäki, Köyliö, Vampula, Alastaro, Punkalaidun ja Vammala. Kaupungin keskustasta on matkaa Turkuun n. 80 km, Tampereelle n. 85 km ja Poriin n. 70 km. Pinta-alaltaan Huittinen on 394,93 neliökilometriä (josta vesialaa on 5,46 neliökilometriä) ja asukkaita on 9382 (1.1.1997). Pääliikenneväyliä ovat Turku-Tampere -kantatie ja Pori-Helsinki -valtatie, jotka risteävät Huittisten keskustan tuntumassa.

Huittisten maisemaa luonnehtivat laajat, voimaperäisesti viljellyt savitasangot, joita halkovat monet joet. Huomattavin joista on Kokemäenjoki alueen pohjoisosassa. Kokemäenjokeen yhdistyy idästä päin Sammal- eli Sammunjoki ja etelästä päin Loimijoki. Punkalaitumenjoki yhdistyy Loimijokeen idästä päin. Joet aiheuttavat tasankoalueella usein tulvia. Laajoja metsä- ja suoalueita on erityisesti alueen länsi- ja eteläosissa. Korkeita mäkiä on alueella runsaasti; esimerkkeinä mainittakoon Ripovuori, Pyölönvuori, Kännönvuori ja Vihkimysvuori.

Huittisissa oli asutusta jo varhain kivikaudella, mutta pronssikautiset löydöt sen sijaan puuttuvat. Rautakaudella alue oli taas asuttua ja suurin osa kylistä perustettiin ennen 1300-lukua. Seurakuntana Huittinen mainitaan ensimmäisen kerran v. 1366 ja hallintopitäjänä v. 1418. 1550-luvulle asti Huittisten suurpitäjä oli hyvin laaja, sillä siihen kuuluivat mm. Ahlainen ja Noormarkku. Pinta-alaltaan Huittinen oli tuolloin 1121,1 neliökilometriä. Suurpitäjästä irtautui v. 1639 Punkalaidun, v. 1900 Vampula, v. 1918 Kavatsa ja v. 1919 Keikyä. Kauppala Huittisista tuli v. 1972 ja kaupunki v. 1977.

### Aiemmat esihistoriaa koskevat tutkimukset

K. Killinen kierteli seudulla 1870-luvulla ja sisällytti keräämänsä tiedot julkaisuunsa "Kiinteitä muinaisjäännöksiä Loimijoen kihlakunnassa" (SMYA II, 1877). Ensimmäiset Huittisten alueelta löydetty esineet toimitettiin museoihin 1800-luvun loppupuolella.

### Kaivaukset

Kaivauksia on Huittisten alueella ollut paljon sekä viime että tällä vuosisadalla:

- Kaharilan Vanhakosken kivikautisella asuinpaikalla on

kaivettu vuosina 1941 ja 1947 ( Jorma Leppäaho);

- Sammun Kappelinmäen (Takkulan) rautakautisessa kalmistossa kaivettiin v. 1951 (Jorma Leppäaho);
- Loiman Hiidentöykän rautakautinen hautaröykkiö kaivettiin v. 1936 (Ella Kivikoski);
- Palojoen kivikautisella asuinpaikalla kaivettiin vuosina 1907 (Julius Ailio) ja 1953 (Ville Luho);
- Sammun Käräjämäellä kaivettiin vuosina 1968 ja 1969 (Unto Salo);
- Sammun Hiukkavainion rautakautista kalmistoa on kaivettu vuosina 1895 ja 1898 (A.O. Heikel);
- Nanhian Virkonmäen rautakautista kalmistoa on kaivettu v. 1899 (A.O. Heikel);
- Sammun Riposuon kivikautista kalmistoa kaivettiin v. 1916 (Aarne Europaeus);
- Kansanopiston rautakautista kalmistoa kaivettiin vuosina 1936 (Ella Kivikoski), 1972 ja 1973 (Jukka Luoto);
- Karhiniemen Tirrin kivikautisella asuinpaikalla kaivettiin v. 1972 (Jukka Luoto);
- Loiman Yli-Jaakolan ristiretkiaikaisen kalmiston paikalla tehtiin koekaivaus v. 1997 (Jouko Rätty);
- Karhiniemen Myllymäellä tehtiin tuloksettomaksi jäänyt koekaivaus v. 1915 (Aarne Europaeus).

### Tarkastuskäynnit

Tarkastuksia muinaisjäännöskohteisiin on myös tehty useita:

- v. 1916 Sammun Hiukkavainion "pajanpaikka" (Aarne Europaeus);
- v. 1927 Huittisten Junttilanmaa (Nils Cleve);
- v. 1935 Kansanopiston kalmisto (Jouko Voionmaa);
- v. 1935 Loiman Hiidentöykän hautaröykkiö (Jouko Voionmaa);
- v. 1940 Sammun Kappelinmäen kalmisto (Iikka Kronqvist);
- v. 1947 Sammun Kappelinmäen kalmisto (Nils Cleve);
- v. 1947 Sammun Käräjämäki (Nils Cleve);
- v. 1949 Nanhian Vittassaaren röykkiö (Eino Nikkilä ja Helmer Salmo);
- v. 1954 Karhiniemen Tirrin asuinpaikka (Unto Salo);
- v. 1963 Sammun Hiukkavainion kalmisto (Anna-Liisa Hirviluoto);
- v. 1976 Nanhian Virkonmäen kalmisto (Anna-Liisa Hirviluoto);
- v. 1987 Räätikäsvuori (Unto Salo);
- v. 1988 Räätikäsvuori (Jussi-Pekka Taavitsainen);
- v. 1990 Loiman Yli-Jaakolan kalmisto (Jouko Rätty).

### Inventoinnit

Huittisten muinaisjäännökset inventoitiin ensimmäisen kerran v. 1968. Inventoinnin yhteydessä dokumentoitiin 15 kiinteätä muinaisjäännöstä, joista valtaosa oli ennestään tunnettuja. Inventoinnin jälkeen on löydetty kaksi uutta muinaisjäännöstä eli ennen v. 1997 inventointia Huittisista tunnettiin yhteensä 17 kiinteätä muinaisjäännöstä.

↓ (Kersti Itkonen)

Näistä viisi on kivikautisia asuinpaikkoja, yksi kivikautinen kalmisto, yksi kiviröykkiö, kahdeksan rautakautista kalmistoa, yksi linnavuori ja yksi uhrilähde.

### Inventointi 1997

Inventointiin sisältyi koko Huittisten kaupungin alue. Inventointi tehtiin Satakunnan museon valvonnassa. Kuluis- ta vastasivat Satakuntaliitto ja Huittisten kaupunki. Kenttä- ja jälkityöt teki arkeologian yo. Susanna Lehtinen. Kenttätöväihe alkoi 4.8.1997 ja päättyi 21.10.1997. Samalla inventoitiin myös naapurikunta Vampula. Jälkityöt tehtiin pääasiassa marras-joulukuussa. Kenttätöväiheen piti alunperin kestää kaksi kuukautta, mutta sen pidentymiseen johti mm. se seikka, että pellot kynnettiin tutkimusvuonna tavallista myöhemmin.

Inventoinnin yhteydessä ennestään tunnetut muinaisjään- nökset tarkastettiin ja dokumentoitiin uudelleen. Lisäksi pyrittiin löytämään ennestään tuntemattomia muinaisjään- nöksiä mm. irtolöytöjen ja yleisövihjeiden perusteella. Kivikautisten kohteiden etsimisessä oli pääasiallinen tutkimusmenetelmä peltopoiminta, jota melkoisesti haitta- si peltojen kesannoinnista ja kyntämättömyydestä johtuva runsas kasvipeitteisyys.

Inventoinnin yhteydessä löytyi neljä uutta kivikautista asuinpaikkaa, jotka sijaitsevat Korkeakoskella Apiliston tilan pellolla, Sorvolassa Kuusimaan tilan pellolla, Ka- harilassa Viitamäen/Keskisen/Kontulan pelloilla ja Hakunin kylässä Hakunin tilan pellolla. Lisäksi löytyi ajaltaan tarkemmin määrittämättömiä latomuksia Sammusta Yhteismaal- ta, Sammun Untonmäestä ja Korkeakoskelta Toivon tilalta.

Inventoinnissa käytetyt peruskarttalehdet (mittakaava 1:20 000) ja niiden julkaisuvuodet ovat:

Pk 1134 11 KÖYLIÖNJÄRVI (1985)  
 Pk 2112 02 RAIJALA (1986)  
 Pk 2112 03 KARHINIEMI (1986)  
 Pk 2112 04 KUKONHARJA (1986)  
 Pk 2112 05 HUITTINEN (1986)  
 Pk 2112 06 KEIKYÄ (1986)  
 Pk 2112 08 VANTTILA (1986)

Inventointikertomuksen kohteet on numeroitu juoksevasti. Ensin esitellään tunnetut muinaisjäännökset sekä uudet asuinpaikat, ja sen jälkeen kylittäin aakkosjärjestyksessä irtolöytöpaikat. Seuraavaksi luetellaan kylittäin aakkos- järjestyksessä muut inventointikohteet. Irtolöydöt on lueteltu kokonaan vain esinehakemistossa.

Kohteiden kuvauksissa annetaan seuraavat tiedot:

- kohteen numero
- kunta, kylä ja kohteen nimi
- peruskarttalehti ja koordinaatit
- tila ja rekisterinumero
- omistajatiedot

- löydöt
- aiemmat tiedot ja tarkastustiedot
- mahdolliset valokuvat ja diat
- peruskarttalehtiote

Inventointikertomukseen on liitetty luettelo kiinteistä muinaisjäännöksistä, esinehakemisto ja kohdehakemisto, sekä peruskarttalehtioteet. Inventoinnin yhteydessä otetut valokuvat on luettelointi Satakunnan museon kokoelmiin.

Muinaisjäännökset on luokiteltu rauhoitusasteen perusteella seuraavasti:

- I Luokkaan kuuluvia kohteita pidetään valtakunnallisina muistomerkkeinä, joiden säilyminen on turvattava kaikissa olosuhteissa, ja ne pyritään entisöimään, vaikka ne tutkittaisiinkin.
- II Luokkaan kuuluvien kohteiden arvoa ei voida selvittää ilman tarkempia tutkimuksia. Tutkimustulosten perusteella ne siirretään joko luokkaan I tai luokkaan III.
- III Luokkaan kuuluvia kohteita ei ole enää riittävästi tutkittuina tai kokonaan hävinneinä tarpeen pitää rauhoitettuna.

Uusien kohteiden osalta on tarkastushavainnoissa luokitusehdotus.

Maanomistustietojen kohdalla rekisteritunnusten perässä oleva vuosiluku viittaa vuoteen, jolta tieto on peräisin. Tiedot on saatu joko maanomistajalta, maanmittaustoimistosta tai peruskartasta.

Inventointikertomuksessa on käytetty seuraavia lyhenteitä:

KM	Kansallismuseo
SatM	Satakunnan museo
HM	Hämeen museo
RM	Rauman museo
TyM	Tyrvään seudun museo

Vampulassa 29.12.1997

Susanna Lehtinen

## HUITTISTEN KIINTEÄT MUINAISJÄÄNNÖKSET, SUPPEA LUETTELO

Kylät ovat maarekisterikyliä. Vasemmalla peruskarttalehti.

- 2112 02  
RAIJALA
1. Kankareenmäki  
Kivikautinen asuinpaikka. II  
Huittinen, yhteismaata 878:99  
x= 6787 56-62, y= 424 47-65, z= 45-50  
Sorakuopassa.
- 2112 02  
RAIJALA
2. Vanhakoski  
Kivikautinen asuinpaikka. II  
Kaharila, tl RN:o 5:4  
x= 6784 30-34, y= 429 40-48, z= 52,5  
Pihamaalla mäen etelärinteessä.
- 2112 02  
RAIJALA
3. Kappelinmäki  
Rautakautinen ruumiskalmisto. II  
Sampu, tl RN:o 1:147  
x= 6788 55, y= 430 00, z= 45-47  
Pelto- ja pihamaalla.
- 2112 02  
RAIJALA
4. Hiidentöykkä  
Rautakautinen hautaröykkiö. II  
Loima, tl RN:o 2:66  
x= 6782 68-76, y= 429 46-60, z= 55-57,5  
Peltosaarekkeella.
- 2112 02  
RAIJALA
5. Pietilä  
Rautakautinen hautaröykkiö. II  
Loima, tl RN:o 1:77  
x= 6782 74-78, y= 429 45-52, z= 57,5  
Peltosaarekkeella.
- 2112 03  
KARHINIEMI
6. Hiidenkallio  
Uhrilähde. I  
Karhiniemi, tl RN:o 7:45  
x= 6790 51, y=428 42, z= 53  
Kallion laella.
- 2112 04  
KUKONHARJA
7. Palojoki  
Kivikautinen asuinpaikka. II  
Huittinen, tl RN:o 15:101  
x= 6776 24, y= 432 61, z= 69  
Pellolla metsän reunassa.
- 2112 05  
HUITTINEN
8. Rantala  
Kivikautinen asuinpaikka. II  
Kirkonkylä, tl RN:o 2:2  
x= 6780 70, y= 435 93, z= 75  
Peltokumpareella metsän laidassa.



- 2112 05  
HUITTINEN 9. Käräjämäki  
Rautakautinen röykkiö.  
Kivikautinen löytöpaikka. II  
Sampu, tl RN:ot 17:53 ja 5:41  
x= 6788 18, y= 430 16, z= 48  
Matalalla mäellä ja sen reunalla pelto-  
jen keskellä.
- 2112 05  
HUITTINEN 10. Hiukkavainio  
Rautakautinen polttokenttäkalmisto. II  
Sampu, tl RN:ot 2:118, 2:26  
x= 6787 96-6788 02, y= 430 50-53, z= 55  
Matalalla mäellä omakotialueella.
- 2112 05  
HUITTINEN 11. Virkonmäki  
Rautakautinen polttokenttäkalmisto. I  
Nanhia, tl RN:o 2:41  
x= 6788 36, y= 430 74, z= 50  
Piha- ja puutarhamaalla.
- 2112 06  
KEIKYÄ 12. Riposuo  
Kivikautinen kalmisto. II  
Sampu, tl RN:o 5:41  
x= 6790 40, y= 433 70, z= 52  
Peltosaarekkeella.
- 2112 06  
KEIKYÄ 13. Vittassaari  
Kiviröykkiö. I  
Nanhia, tl RN:o 2:33  
x= 6791 20, y= 437 09, z= 72  
Suosaarekkeen kaakkoisrinteellä.
- 2112 02  
RAIJALA 14. Kansanopisto  
Rautakautinen röykkiökalmisto. II  
Loima, tl RN:o 6:1  
x= 6783 49, y= 429 14, z= 55  
Piha- ja puutarhamaalla.
- 2112 06  
KEIKYÄ 15. Räätikäsvuori  
Linnamäki. I  
Sampu, tl RN:o 1:189  
x= 6791 25, y= 430 10, z= 82,5  
Kallioalueen sisin laki on muodostanut  
linnavuoren.
- 2112 03  
KARHINIEMI 16. Tirri  
Kivikautinen asuinpaikka? II  
Karhiniemi, tl RN:o 3:40  
x= 6792 48, y= 428 03, z= 55  
Hiekkakuoppa-alueella harjun itäreunal-  
la.
- 2112 02  
RAIJALA 17. Yli-Jaakola  
Ristiretkiaikainen ruumiskalmisto. II  
Loima, tl RN:o 5:92

x= 6782 24, y= 429 74, z= 57,5  
Pihamaalla.

2112 02  
RAIJALA

Numerotta. Apilisto  
Kivikautinen asuinpaikka. II  
Korkiakoski, tl RN:o 2:4  
x= 6780 32-48, y= 428 04-08, z= 55  
Peltoalueella.

2112 03  
KARHINIEMI

Numerotta. Kuusimaa  
Kivikautinen asuinpaikka. II  
Sorvola, tl RN:o 5:5  
x= 6790 96- 6791 03, y= 429 65-72,  
z= 50-52,5  
Peltoalueella.

2112 04  
KUKONHARJA

Numerotta. Viitamäki  
Kivikautinen asuinpaikka. II  
Kaharila, tl RN:ot 10:4, 10:1, 3:3  
x= 6776 68-80, y= 431 24-38, z= 60-62,5  
Lounaaseen viettävällä peltorinteellä.

2112 08  
VANTTILA

Numerotta. Hakuni  
Kivikautinen asuinpaikka. II  
Hakuni, tl RN:o 1:58  
x= 6782 30-36, y= 441 14-22, z= 70-72,5  
Etelään viettävällä peltorinteellä.

## KOHDEHAKEMISTO

Inv.nro	Kohteen nimi	Kohteen laatu	Sivu
1.	Kankareenmäki	kivikautinen asuinpaikka	27
2.	Vanhakoski	kivikautinen asuinpaikka	29
3.	Kappelinnmäki	rautakautinen kalmisto	31
4.	Hiidentöykkä	rautakautinen hautaröykkiö	33
5.	Pietilä	rautakautinen hautaröykkiö	35
6.	Hiidenkallio	uhrilähde	37
7.	Palojoki	kivikautinen asuinpaikka	38
8.	Rantala	kivikautinen asuinpaikka	39
9.	Käräjämäki	rautakautinen röykkiö	41
		kivikautinen asuinpaikka(?)	
10.	Hiukkavainio	rautakautinen kalmisto	43
11.	Virkonmäki	rautakautinen kalmisto	45
12.	Riposuo	kivikautinen kalmisto	47
13.	Vittassaari	kiviröykkiö	48
14.	Kansanopisto	rautakautinen kalmisto	50
15.	Räätikäsвуori	linnamäki	52
16.	Tirri	kivikautinen asuinpaikka?	53
17.	Yli-Jaakola	ristiretkiaikainen kalmisto	54
18.	Apilisto	kivikautinen asuinpaikka	55
19.	Kuusimaa	kivikautinen asuinpaikka	56
20.	Viitamäki	kivikautinen asuinpaikka	57
21.	Hakuni	kivikautinen asuinpaikka	58
22.	Junttila	esihist. löytöpaikka	59
23.	Karhiniemi kl	esihist. löytöpaikka	60
24.	Mattila	esihist. löytöpaikka	61
25.	Myllymäki	esihist. löytöpaikka	62
26.	Yli-Hannula	esihist. löytöpaikka	63
27.	Hurri	esihist. löytöpaikka	64
28.	Yli-Haavisto	esihist. löytöpaikka	65
29.	Leppäkosken saha	esihist. löytöpaikka	66
30.	Nikkilä	esihist. löytöpaikka	67
31.	Kohijoki	esihist. löytöpaikka	68
32.	Ylijoki	esihist. löytöpaikka	69
33.	Langenoja	esihist. löytöpaikka	70
34.	Syväranta	esihist. löytöpaikka	71
35.	Syväranta	esihist. löytöpaikka	72
36.	Lammi	esihist. löytöpaikka	73
37.	Kantomäki	esihist. löytöpaikka	74
38.	Lähtelä	esihist. löytöpaikka	75
39.	Salminen	esihist. löytöpaikka	76
40.	Pisara	esihist. löytöpaikka	77
41.	Jokiranta	esihist. löytöpaikka	78
42.	Tervahaudanmäki	tervahauta	79
43.	Rantalan kallio		80
44.	Kaharila kl	tiilenpolttopaikka?	82
45.	Karhiniemi kl	vanhan kirkon paikka	83
46.	Karhiniemi kl		84
47.	Karhiniemi kl	epämääräinen röykkiö	85
48.	Koivisto	karhunkaatoipaikka	86
49.	Yhteismaa		87
50.	Toivo	ajaltaan epämääräinen kiveysalue ja kivikumpu	88
51.	Syväranta	järvi- tai suomalaisin käsittelypaikka	89

52.	Sampu kl	ajaltaan epämääräinen kumpu ja hautausmaa (?)	90
53.	Maijankallio	luonnonmuodostuma	91
54.	Rekikoski	iso kivi + tarina	92
55.	Untonmäki	ajaltaan epämääräisiä röykkiöitä	93
56.	Vainio	pajanpaikka ? (hist. aika)	94
57.	Ripovuori	röykkiön jäänteitä	95
58.	Visuri	karja-aita, epämääräinen röykkiö	96
59.	Huhkola kl		97
60.	Alhonkulma		97
61.	Ristikangas		97
62.	Tonginkangas		98
63.	Saunamäki		98
64.	Kuukkinen		98
65.	Kiviranta kl		98
66.	Apilisto		99
67.	Mäkelä		99
68.	Rieskala kl		99
69.	Riesola kl		99
70.	Sampu kl		100
71.	Tarsonmäki		100

## ESINEHAKEMISTO

## KIVIKAUTISET KAIVAUS- JA IRTOLÖYDÖT

## KANSALLISMUSEO

KM nro	Esineen laatu	Löytö- paikka	Löytö- aika	Inv.nro
272	tasataltta	Raijala kl	-	-
759:1	tasataltta	Huittinen	-	-
759:2	kaksoistaltta	Huittinen	-	-
759:3	kourutaltta	Huittinen	-	-
759:4	kivikirves	Huittinen	-	-
2040:41	vasarakirveen katkelma	Lauttakylä	-	-
2056:62	kirves	Karhiniemi kl	-	-
2056:63a	tasataltta	Mommola kl	-	-
2065:103a	kirves	Laurila	-	-
2065:103b	tasataltta	Laurila	-	-
2065:104a	kourutaltta	Raijala kl	-	-
2065:104b	kirveen katkelma	Raijala kl	-	-
2065:105a	tasataltta	Lauttakylä	-	-
2065:105b	kourutaltan katkelma	Lauttakylä	-	-
2065:106	kirveen katkelma	Mommola kl	-	-
2066:159	kirves	Raijala kl	-	-
2066:160	kirves	Kira (Kirra?)	-	-
2084:284	vasarakirveen katkelma	Korkeakoski kl	-	-
2142:367	vasarakirves	hautaraunio?, Löysälä kl	-	-
2142:368	tasataltta	hautaraunio?, Löysälä kl	-	-
2142:369	tasataltan katkelma	Mattilan torppa, Naatula kl	-	-
2142:370	tasataltta	Nikkilän pelto, Leppäkoski kl	-	30
2142:371	kourutaltta	"Liuholan" pelto, Leppäkoski kl	-	-
2151:519	vasarakirves	Paavolan pelto, Karhiniemi kl	-	-
2176:586	taltta/kaavinkivi	Yliäyrään pelto, Korkeakoski kl	-	-
2176:587	tasataltan katkelma	Kivirannan pelto, Kannila kl	-	-
2176:588	tasataltta	Kivirannan pelto, Kannila kl	-	-
2218:63 (79)	kourutaltta	Huittinen	-	-
2218:64 (80)	vasarakirves	Huittinen	-	-
2252:29	vasarakirves	Huittinen	-	-
2572:392	kourutaltta	Huutalan talon torp-	-	-

		parin pelto, Kirkon-		
		kylä kl		
2572:393	tuura	pelto, Kirkonkylä kl	-	-
2998:7	kivikuokan puolikas	pelto, Lauttakylä	-	-
4920:1-20	kivikautisia asuinpaikkalöytöjä	Palojoen Malmin asuinpaikka	1907	7
5013	poikkikirves	Kalinin torpan pelto (Isonkallion ja Tammelan torpparin väliltä), Palojoki kl	1907	-
5970:584	kourutaltta	Huittinen	-	-
5970:607	kourutaltta	Huittinen	-	-
5970:621	tikari	Huittinen	-	-
6292	hirvenpääase	Malmin torpan perunamaa, Palojoki	1904	7
6945:9	kvartsipaloja	Myllymäki, Karhieniemi kl	1915	25
6980:1-3	kaksi oikokirvestä ja vasarakirves	Riposuo, Sampu kl	1915	12
7050	vasarakirves	Riposuo, Sampu kl	1916	12
8905:8	oikokirves	Kivirannan pelto, Uola kl	1923	-
9379	oikokirves	Pihlajamäen palsta, Sampu kl	-	-
10303	venekirves	sorakuoppa 50-60 m Kankareen talosta luoteeseen, Raijala kl	1936	1
10399	oikotaltta	Raiskionmäki, Loima kl	1895	14
10537:1	kivikirves	Niemenselän soranottopaikka Harjunsalon pihamaan vieressä, Ronkankulma	1927	-
10537:2	kivikirves	Ala-Ronkan talon Huhtamäen pelto, Ronkankulma	1925	-
11238	käsihioin	pappilan virkatalon pelto, Lakonniemi, Pappila kl	1940	-
11246	reikäkivi	Kulmalan tila, mäenrinne, sähkölinja, Palojoki kl	1940	-
11274:1	saviastian reunapala	Kauppilan talo, Korkeakoski kl	1941	2
11274:2	käsihioin	Kauppilan talo, Korkeakoski kl	1941	2
11290:1-61	kivikautisia asuinpaikkalöytöjä	Kauppilan asuinpaikka, Korkeakoski kl	1941	2
11290:62	kouruhioin	Kauppila (?), Korkekoski kl	1941	2
11290:63	pienoistaltta	Kauppila (?), Kor-	1941	2

11290:64	kourutaltta	keakoski kl Vanha-Kauppila, Mau- rialan ja Vanhankosken suodostama saari, Kor- keakoski kl	1941	2
11719: 1-8	kivikautisia asuinpaikka- löytöjä	Kauppila, Korkea- koski kl	1947	2
12535	kourutaltta	Lp. tuntematon	-	-
13301: 1-23	kivikautisia asuinpaikka- löytöjä	Palojoen asuinpaik- ka, Palojoki kl	1953	7
15109:1	oikokirves	Maaniityn palsta (Suonpää?), Mommola kl	1959	-
15109:2	poikkikirves	Maaniityn palsta (Suonpää?), Mommola kl	1960	-
19699	oikokirves	Mattilan pelto, Karhiniemi kl	1975	24
23408	kourutaltan katkelma	Langenajan pelto, Nanhia kl	1986	33
23409	tasataltta	Jokirannan Perä- pale-niminen pelto, Uola kl	1986	41
23410	tasataltta	Kantomäen tila, Sampu kl	1986	37
23597	oikokirves	Yli-Hannulan pelto, Huittinen kk	1987	26
26560	kourutaltta	Haaviston tila, Kännölä kl	1950-1.	28
26561	kirves	irtomaakasa, Löysä- lä kl (maa tuotu Saa- risen tontilta, Pump- pumestariinkatu, Löysälä)	1991	29
26562:1	hioimen katkelma	Syvärannan pelto, Pappila kl	1979	34
26562:2	tasataltta	Syvärannan pelto, Pappila kl	1963	35
28253	iskos (akaattia)	sorakuoppa, Karhi- niemi kl	1970-1.	23
29579	kivikirves	Hurrin pelto, Korkeakoski kl	1993	27
29827	kaksi kivi- kirvestä	Lammin tila, Raijala kl	1953	36

Löydöt KM 23408 - 26562 deponoitu Huittisten museoon.

#### SATAKUNNAN MUSEO

SatM nro	Esineen laatu	Löytö- paikka	Löytö- aika	Inv.nro
156	oikokirves	Kivirannan talon Siukon pelto	1889	-
159	tasataltta	Sounin (?) kellarin	1889	-

160	tasataltta	pelto, Sonnila kl (nyk. Kokemäkeä) Järvingin torpan	1889	-
161	reikäkivi	pelto Järvingin torpan	1889	-
784	keihään- tai tikarin terä	pelto sorakuoppa, Huitinen (?)	1889	-
8752	kaitataltta	Hellilän pelto, Hellilä kl	1896	-
8753	oikokirves	Makkara-niminen oja, Pehula kl (nyk. Äetsää)	1909	-
8754	kaksoistaltta	Huitinen	1909	-
8755	tasataltta	Huitinen	1892	-
8756	tasataltta	Ytin pelto, Nanhia kl	1909	11
8802	kirves	Huitinen	1898	-
8849	poikkikirves	Huitinen	-	-
8851	oikokirves	Huitinen	1890-1.	-
8852	kiviaseen katkelma	Huitinen	1890-1.	-
8853	tasataltta	Huitinen	1890-1.	-
8854	poikkikirves	Huitinen	1890-1.	-
8855	kourutelso	Huitinen	1890-1.	-
8856	tasataltta	Huitinen	1890-1.	-
8857	tasataltta	Huitinen	1890-1.	-
9761	poikkikirves	Tirrin maa, Katte- luksen pellon mäki, Karhiniemi kl	1912	16?
9767	tasataltta	Kalinin puustellin maa, Palojoiki kl	1914	-
9771	poikkitelso	Hankalan kansakou- lun tontti, Hankala kl	1914	-
10212	kourupura	Kokemäenjoen ranta, Ripovuoren juurelta	1913	-
10590	kourutaltta	Penttilän pelto, Lauttakylä	1908	-
16346	vasarakirves	Kiviranta, Huitinen	-	-
17828: 1-2,4, 5-7	kivikautisia asuinpaikka- löytöjä	Tirrin hiekkakuop- pa, Karhiniemi kl	1972	16
18581:2	vasarakirves	Karhiniemi kl	1959	-

## HUITTISTEN MUSEO

Nro	Esineen laatu	Löytö- paikka	Löytö- aika	Inv.nro
245	taltta	-	-	-
248	taltan katkelma	Huitinen, Lähtelän tila?	-	38?
249	taltta	Eura	1918	-



501	hioinkivi	koulun pelto, Raijala kl	-	-
4676	taltta	Rantala (?)	-	8?
4677	tasataltta	Mattila (?), Raijala kl	-	-
4678	tasataltta	-	-	-
4679	taltta	Loiman mylly	-	-
4680	taltan kat- kelma	-	-	-
4681	kourutaltta	-	-	-
4683	kourutaltta	-	-	-
4684	poikkikirves	-	-	-
4685	kirves	Loima (?)	-	-
4686	oikokirves	-	-	-
4687	oikokirves	Huittinen kl	-	-
4688	kourutaltta	Huittinen kl	-	-
4689	taltta	Kiättären luoto	-	-
4690	taltta	-	-	-
4691	taltta	-	-	-
4695	reikäkirves	Kankare, Raijala kl	-	1
4696	reikäkivi	-	-	-
4697	reikäkivi	-	-	-
4698	reikäkivi	-	-	-
4700	saviastian paloja 3 kpl (kampakera- miikkaa)	-	-	-
7185	kivipaino	Kivirannan koski	1960	-
7186	reikäkiven teelmä	-	-	-
numerot- ta	kourutaltta	-	-	-

## HÄMEEN MUSEO

HM nro	Esineen laatu	Löytö- paikka	Löytö- aika	Inv.nro
804:15	reikäkivi	Huittinen	1911	-
804:16	hioinkivi	Huittinen	1911	-
1182:25	kivitaltta	Tirrin pelto, Karhiniemi kl	1912	-
1182:26	kourutaltta	Koiviston pelto, Korkeakoski kl	1922	-
1182:29	kivikirves	Jaakolan maa, Loima kl	1912	-
1182:30	keihäänkärki	Yli-Äyhön maa, Korkeakoski kl	1922	-
1182:31	kaksoistaltta	mv Sahko, Huit- tinen kl	1910	-
1182:50	reikäkivi	Heikkilän tila, Rekikoski kl	1921	-
1182:51	kourutaltta	Lindgrenin palsta,	1890	-

## Rekikoski kl

## TYRVÄÄN MUSEO

TyM nro	Esineen laatu	Löytö- paikka	Löytö- aika	Inv.nro
3506	poikkikirves	Räikkä, Kooma	-	-
3554	oikokirveen katkelma	Karhiniemi kl	-	-

## KOKEMÄEN MAATALOUSHMUSEO

nro	Esineen laatu	Löytö- paikka	Löytö- aika	Inv.nro
551	nuijakivi	Karhiniemi kl	1929	-
554	reikäkirves	Karhiniemi kl	-	-

## RAUMAN MUSEO

RM nro	Esineen laatu	Löytö- paikka	Löytö- aika	Inv.nro
2003	kivitaltta	Pöyriälä kl	1929	-

## MUUT

Museo/kokoelma (esineen laatu)	Löytö- paikka	Löytö- aika	Inv.nro
-----------------------------------	------------------	----------------	---------

JUHO JAAKOLAN KOKOELMA  
-lahjoitettu Huittis-  
ten museolle 1997

tasataltta	Kiikka (?)	1934	-
kourutaltta	Rintalan pelto, Jokisivu, Loima kl	1931	-
vasarakirves	Hiukkämäki, Rai- jala kl	1932	-
vasarakirves	Ala-Jaakolan maa Niemen pelto (?), Loima kl	-	-
tasataltta	Loimankoski	1932	-
taltta	Suttilla kl	-	-
kivipaino	Loimankoski	-	-
tasataltta	Hietanumin uudis- talon perustukset, Palojoki kl	1927	-
nelisivuinen kirves	-	-	-

kourutaltoa	-	-	-
kourutaltoa			
tasataltoa	-	-	-
värttinäkivi	-	-	-
käyräselkäinen			
kourutaltoa	-	-	-
kirveen katkelma	-	-	-
nelisivuinen kirves-			
poikkikirves	-	-	-
tasataltoa			
reikäkivi	-	-	-
reikäkivi	-	-	-
reikäkivi	-	-	-
kiviesineen kat-	-	-	-
kelma			
kiviesineen kat-	-	-	-
kelma			

## LÄNSI-SUOMEN OPISTO

vasarakirves	Raijala kl (?)	-	-
poikkikirves	Lauhanmäki, Loimi-	-	-
(nyk.sijainti	ja Kokemäenjoen yh-		
tuntematon)	tymäkohdan lähellä		
kivikirves	Huittinen	-	-
(nyk.sijainti			
tuntematon)			
tasataltan	Huittinen	-	-
katkelma			
(nyk.sijainti			
tuntematon)			

## KALLE KÄYRÄN KOKOELMA

kourutaltoa	Käyrän maa, Huit-	-	-
	тинен		
pyörötaltoa	Käyrän maa, Huit-	-	-
	тинен		
taltoa	Alhon niitty,	-	-
	Raijala kl		
kiviesine	Lauhanmäki	-	-

LAUTTAKYLÄN RIESOLAN  
KANSAKOULU

keskentekoi-	Hannulan pelto,	-	-
nen kouru-	Huittinen		
taltoa			
(nyk.sijainti			
tuntematon)			
käyräselkäinen	Hannulan pelto,	-	-
kourutaltoa	Huittinen		

(nyk.sijainti tuntematon)			
oikoteräinen pienoistaltoa (nyk. sijainti tuntematon)	Huittinen ?	-	-
tasaltoa (nyk.sijainti tuntematon)	Hannulan pelto, Huittinen	-	-

## LAUTTAKYLÄN KANSAKOULU

reikäkivi (nyk.sijainti tuntematon)	Vittaansuon reu- napelto, Nanhia kl	-	-
---	--	---	---

Tri A. C. MECHELININ  
KOKOELMA

kourutaltoa (nyk.sijainti tuntematon)	Sampu kl (?)	-	-
---	--------------	---	---

## HÄRKÄLÄN KOKOELMA

	Huittinen		
oikokirves	Kiattareenkoski, Kokemäki	1895	-

RAUTAKAUTISET JA RAUTAKAUTISIKSII OLETETUT KAIVAUS- JA  
IRTOLÖYDÖT

## KANSALLISMUSEO

KM nro	Esineen laatu	Löytö- paikka	Löytö- aika	Inv.nro
2572:405	hevosenkenkä- solki	Hu(u)run niitty Sampu kl	1888	-
3037: 1-53	rautakautisia kalmistolöytöjä (kilvenkupura, keihäänkärkiä ym.)	Vähänkäentalon pelto (mäki?)	1895	10
3140: 1-20	rautakautisia kalmistolöytö- jä (ks. seur.)	Hiukkainvainion- mäki, Vähäkäen maa	1895	10
3149: 1-100	rautakautisia kalmistolöytö- jä (ks. seur.)	Hiukkainmäki, Vä- häkäen maa, Sampu kl	1895	10
3561	rautakautisia kalmistolöytö-	Hiukkainvainionmäki, Vähäkäki, Sampu kl	1898	10

	jä (kupura, kei- häänkärki, kupu- rasolki, pronssi- ketjuja, lasihelmi, saviastia)		
3574: 1-301	rautakautisia Hiukkavainionmäki, 1898 kalmistolöytö- Sampu kl jä (aseita, ko- riste-esineitä)	10	
3697: 1-23	rautakautisia Virkonmäki, Ytin 1899 kalmistolöytö- talo, Nanhia kl jä (solkia, ran- nerenkaita ym.)	11	
4695: 1-9	pronssinen ku- Hiukkavainionmäki, 1906 purasolki, Vähäkäki, Sampu kl pronssirannerengas, sormus ym.)	10	
4154:4	soikea tulus- vesijättömaa laut-1902 kivi tausta paikan lähellä, Karhiniemi kl	-	
7111:1	kuonaa Tuulensuu, Vähä- 1916 käki, Sampu kl		
7596	solki Penttilä, 1919 Lauttakylä	-	
8170	pronssinen perunamaa hautaus-1923 karhunhammas- maan aidan vieressä, amuletti Lauttakylä	-	
8704	tinapronssinen Junttilanmaa, 1919 karhunhammas- Lauttakylä riipus	22	
10198: 1-40	rautakautisia Kansanopisto, 1935 kalmistolöytö- Loima kl jä (mieikka, miekankatkelmia, ango, veitsiä, 2 sirppiä, kei- häänkärkiä, prons- sisormuksia, rauta- niittejä ym.)	14	
10293: 1-5	pronssinen hih- Vanha-Perttulan 1936 nanjakaja, kil- tila, Loima kl venkupura, ango, keihäänkärki, veitsi)	4	
10360: 1-38	rautakautisia Kansanopisto, 1936 kalmistolöytö- Loima kl jä (veitsi, mie- kanponsi, prons- sisolki, sirppi, miekan väistin, saviastian paloja, palanutta luuta ym.)	14	
10361: 1-69	rautakautisia Vanha-Perttula, 1936 kalmistolöytö- Loima kl jä (veitsiä, sak-	4	

	set, miekan kat- kelmia, pronssi- solki, pronssi- neula, pronssiesi- neitä, hopeasormus ym.)			
10946: 1-10	väkipuukko, veitsenterä, saviastian paloja	Kansanopisto, Loima kl	1938	14
12140: 1-12	lintuneula, ko- runappeja, rau- danpaloja, prons- siniittejä, pää- kallon palasia	Vittaansuo	1949	13
12209	pronssinen ko- runappi, prons- sirengas	Vittassaari, Nanhia kl	1949	13
12835: 1-3	pronssinen ran- nerengas, kir- ves	Takkula, Sampu kl	1951	3
12836: 1-12	rautakautisia kalmistolöytö- jä (hevosenen- käsolkia, naulo- ja. veitsi ym.)	Takkula, Sampu kl	1951	3
13187	kirves	Huittinen	1953	-
13555: 1-2	miekka, kei- häänkärki	Tirri, Karhiniemi kl	1954	16
13556	keihäänkärki	Myllymäki, Paavolan tila, Karhiniemi kl	1954	25
15861	saviastian paloja	Hiukkavainio	1963	10
19712	rautakautisia kalmistolöytöjä	Noppari (?)	1975	39
19863: 1-3	2 keihäänkär- keä, savikiekko	Ytti, Sampu kl	1976	11
25768: 1-3	2 miekkaa, keihäänkärki	Yli-Jaakola, Loima kl	1990	17

Löydöt KM 25768: 1-3 deponoitu Satakunnan museoon.

#### SATAKUNNAN MUSEO

SatM nro	Esineen laatu	Löytö- paikka	Löytö- aika	Inv.nro
6237	rannerengas	Sammunkoski	-	-
8759	keihäänkärki	Nopparin maa, Sampu kl	1910	39
9213	keihäänkärki	Takkulan Riihi- mäki-niminen pelto	1910	3
9751	pronssinen kaarisolki	Untolan talon Myllymäen hieta-	-	25

9752	pronssinen karhunhammas- riipus	kuoppa, Karhiniemi kl Hannulan maa, 1913 Hannula kl	-	-
10589	rintaneula	Penttilä	-	-
13743	kupurasolki	Hiukkavainion- mäki, Sampu kl	-	10
17622: 1-12	kaivauslöytöjä (saviastian pa- loja, palanutta savea ym.)	Käräjämäki, Sampu kl	1968	9
17623: 1-103	kaivauslöytöjä	Käräjämäki, Sampu kl	1969	9
17829: 1-55	kaivauslöytöjä	Länsi-Suomen opisto, Loima kl	1972	14
17953: 1-137	kaivauslöytöjä	Länsi-Suomen opisto, Loima kl	1973	14
18621	keihäänkärki	Huittinen	-	-

## HUITTISTEN MUSEO

Nro	Esineen laatu	Löytö- paikka	Löytö- aika	Inv.nro
4692	keihäänkärki	-	-	-
4693	keihäänkärki	-	-	-
4699	saviastian paloja 20 kpl	-	-	-
numerot- ta	rautaterä	-	-	-

Huom! Vuoden 1960 inventointikertomuksen mukaan (s. 24) Sammun koulun korjaustöissä v. 1953 on löydetty keihäänkärki, joka on luovutettu Huittisten museoon. Sammun koulun uudisrakennukselta on löydetty keihäänkärki ja mahdollinen kivikirveen teelmä, jotka myös on luovutettu Huittisten museoon.

Länsi-Suomen opistossa piti olla saviastia, joka on löytynyt Tyrväältä Vatajan kylästä (ks. kohta muut), mutta esinettä ei löytynyt. Mahdollisesti Huittisten museossa olevat saviastian palat ovat peräisin opistolta. Opiston saviastian ulkonäöstä ei ole tietoa, joten oletamus ei ole kovin vahvalla pohjalla.

## HÄMEEN MUSEO

HM nro	Esineen laatu	Löytö- paikka	Löytö- aika	Inv.nro
1218:44	pronssisolki	Sammaljoki, Huittinen	-	-

1223:60	pronssisolki	Sammunkoski, Sampu kl	-	-
1225:14	solki	Hiidenvainio, Karhiniemi kl	-	-
1238:36	keihäänkärki	Lauttakylä	1926	-

## TYRVÄÄN MUSEO

TyM nro	Esineen laatu	Löytö- paikka	Löytö- aika	Inv.nro
4064	ruotokeihään- kärki	Karhiniemi kl	-	-

## MUUT

Museo/kokoelma (esineen laatu)	Löytö- paikka	Löytö- aika	Inv.nro
Huittisten kirkko (miekka)	Takkula, Kap- pelinmäki (?)	-	3
Länsi-Suomen opisto (saviastia, nyk. mah- dollisesti Huittisten museossa; epävarma tieto)	Vankimusjärven - ranta, Vataja kl, Tyrvää	-	-

Huom! Killinen mainitsee teoksessaan Kiinteitä muinais-  
jäännöksiä Loimijoen kihlakunnassa (SMYA II, s. 79 ja 81),  
että Takkulan kartanon maalta Kappelinmäestä on löydetty  
miekka, jota säilytetään Huittisten kirkossa. Killisen  
mukaan miekka on 7 korttelin mittainen ja samanlainen kuin  
Kokemäen Äimälästä löydetty miekka (?). Diat: SatM 24401-  
24404.



## VALOKUVALUETTELO

## SatM

Neg.nro	Aihe	Pvä
181652-4	Luonnonmuodostelma, Huittinen, Rantalan kallio, kohde 43. Kuvat idästä, lännestä ja etelästä.	12.8.97
181657	Hiidenkallion uhrilähde, Karhiniemi, kohde 6. Kuva idästä.	13.8.97
181666	Vittassaaren röykkiö, Nanhia, kohde 13. Kuva kaakosta.	14.8.97
181670	Linnavuoren muuria, Sampu, Räätikäsvuori, kohde 15. Kuva lännestä.	18.8.97
181671	Karja-aitaa Räätikäsvuoren pohjoispuolella, Sorvola, Visuri, kohde 58. Kuva lännestä.	18.8.97
181672	Epämääräinen kiviröykkiö, Sorvola, Visuri, kohde 58. Kuva lännestä.	18.8.97
181673	Kiviaitaa, Sorvola, Ripovuori, kohde 57. Kuva koillisesta.	18.8.97
181674	Hiidenkiukaan jäänteitä, Sorvola, Ripovuori, kohde 57. Kuva idästä.	18.8.97
181675	Räätikäsvuori Tarsonmäen suunnasta, kohde 15. Kuva lounaasta.	18.8.97
181676	Riposuon kivikautinen kalmisto, Sampu, kohde 12. Kuva koillisesta.	20.8.97
181678	Käräjämäki, Sampu, kohde 9. Kuva pohjoisesta.	20.8.97
181679	Hiukkavainion rautakautinen kalmisto, Sampu, kohde 10. Kuva koillisesta. Vasemmalla Tuulensuun "pajanpaikka", kohde 56.	20.8.97
181680	Hiukkavainion kalmiston jäljellä oleva osa näkyy talojen välistä, kohde 10. Kuva koillisesta.	20.8.97
181681-2	Tirrin kivikautinen asuinpaikka, Karhiniemi, kohde 16. Kuvat kaakosta.	20.8.97
181683	Kankareenmäen kivikautinen asuinpaikka, Raijala, kohde 1. Kuva pohjoisesta.	20.8.97
181684	Palojoen kivikautinen asuinpaikka, Huittinen, kohde 7. Kuva luoteesta.	21.8.97
181686	Yli-Jaakolan ristiretkiaikainen kalmisto, Loima, kohde 17. Kuva luoteesta.	22.8.97
181687	Pietilän rautakautisen röykkiön paikka, kohde 5. Kuva idästä.	22.8.97
181688-181690	Hiidentöykän rautakautinen röykkiö, Loima, kohde 4. Kuvat kaakosta.	22.8.97
181691-181693	Kansanopiston rautakautinen kalmisto, kohde 14. Kuvat koillisesta ja lounaasta.	22.8.97

181694	Kappelinmäen rautakautinen kalmisto Takkulan kartanon pihapiirissä, Sampu, kohde 3. Kuva etelästä.	26.8.97
181695	Virkonmäen rautakautinen kalmisto, Nanhia, kohde 11. Kuva kaakosta.	26.8.97
181696	Keihäänkärkien löytöpaikka Virkon- mäellä, kohde 11. Kuva lännestä.	26.8.97
181697- 181698	Vanhakosken kivikautinen asuin- paikka, Kaharila, kohde 2. Kuvat kaakosta.	26.8.97
181717- 181718	Karhunkivet Karhiniemellä Koivis- ton tilalla, kohde 48. Kuvat idästä.	2.9.97
181721	Huittisten vanhan kirkon paikka Karhiniemellä, kohde 45. Paikalla muistomerkki. Kuva idästä.	10.9.97
181722	Ripovuori, kohde 57. Kuva lou- naasta.	10.9.97
181723- 181724	Rantalan kallio, Huittinen, kohde 43. Kuvat kaakosta.	11.9.97
181475, 181486	Kivikautinen asuinpaikka, Viita- mäki, Kaharila, kohde 20. Kuvat lounaasta.	25.9.97
181484, 181483	Kivikautinen asuinpaikka, Sorvola, Kuusimaa, kohde 19. Kuvat etelästä.	26.9.97
181478	Kivikkoa Toivon tilan takapihalla Korkeakoskella, kohde 50. Kuva lounaasta.	24.9.97
181490	Kivikkoa Toivon tilalla, Korkea- koski, kohde 50. Kuvat lännestä ja koillisesta.	
181491, 181492,	Kivikkoa Toivon tilalla Korkeakos- kella, kohde 50.	30.9.97
181493	Kivikkoa Toivon tilalla, Korkea- koski, kohde 50. Kuva etelästä.	9.10.97
181488	Historiallisen ajan pajanpaikka (?), Pappila, Syväranta, kohde 51. Kuva kaakosta.	2.10.97
181495	Pienen kirveen löytöpaikka, Mommola, Kohijoki, kohde 31. Kuva luoteesta.	8.10.97
181496	Hiiltyneen alueen löytöpaikka, Mommola, Kohijoki, kohde 31. Kuva pohjoisesta.	8.10.97
181497	Epämääräinen kiviröykkiö, Karhi- niemi, kohde 47. Kuva luoteesta.	7.10.97
181503	Kivikautinen asuinpaikka, Korkea- koski, Apilisto, kohde 18. Kaakosta.	10.10.97
181504, 181510	Kivikautinen asuinpaikka, Hakuni, Hakuni, kohde 21. Kuvat kaakosta.	21.10.97
181506, 181515- 181516	Kiviröykkiöitä Untonmäessä, Sam- pu, kohde 55. -"- Kuvat pohjoisesta ja idästä.	7.11.97
181513	Vasarakirveen löytöpaikka, Mommola, Ylijoki, kohde 32. Kuva lännestä.	14.11.97
181511- 181512	Rantalan kivikautinen asuinpaikka, Kirkonkylä, kohde 8. Kuvat idästä.	20.11.97

## DIAKUVAT

## SatM

Nro	Aihe	Pvm
24401- 24404	Huittisten kirkon keskiaikaisessa osassa oleva ilmeisesti ristiretki-aikainen miekka (mahdollisesti peräisin Takkulan kartanosta ?)	15.8.97
24397- 24400	Linnavuoren muuria, Sampu, Rääti- käsvuori, kohde 15. Kuvat pohjoisesta, luoteesta ja lännestä.	18.8.97
24381	Kivikautinen asuinpaikka, Sorvola, Kuusimaa, kohde 19. Kuva koillisesta. Taustalla Ripovuori.	26.9.97
24380	Pienen kirveen löytöpaikka, Mommo- la, Kohijoki, kohde 31. Kuva luoteesta.	8.10.97
24379	Käräjämäki, Sampu, kohde 9. Kuva kaakosta.	7.11.97
24375- 24378	Vasarakirves, löytöpaikka Ylijoen tila, Mommola, kohde 32. Säilytetään tilalla.	14.11.97
24371- 24372 24373:1-2	Käräjämäki, Sampu, kohde 9. Kuvannut J. Rätty.	

## MUUT MV-KUVAT

## SatM

nro	Aihe
181518-	Huittinen, Loima, Yli-Jaakola, kohde 17.
181534	Koekaivaus 1997, kuvannut J. Rätty.
181535-	Huittinen, Untonmäki, epämääräisiä kivi-
181539	röykkiöitä, kohde 55. Kuvannut J. Rätty.

## INVENTOINTIKOHTTEET

Kohde 1

HUITTINEN  
HUITTINEN  
KANKAREENMÄKI

Kivikautinen asuinpaikka (II)

Pk 2112 02 RAIJALA

(vanhat tiedot)

x= 6787 42  
y= 424 64  
z= 45

(uudet tiedot)

x= 6787 56 - 62  
y= 424 47 - 65  
z= n. 45 - 50

Mj.rek.nro 102 1 0001

Tila: Jakokunnan yhteismaata, RN:o 878:99 (1997)

Aiemmat tiedot: Inventointi v. 1960 (1)

Löydöt: KM 10303 (venekirves)  
Reikäkirves (Huittisten museossa nro 4695)**Inventointi 1997:**

Kankareenmäen kivikautinen asuinpaikka sijaitsee Huittisten kylässä n. 5,4 km Huittisten kirkosta länsiluoteeseen. Paikka on n. 1,2 km kuivatusta Raijalanjärvestä kaakkoon, Raijalanojan itäpuolella. Pori-Helsinki -tiestä paikka sijaitsee n. 1,4 km pohjoiseen.

Asuinpaikka on aikoinaan ilmeisesti sijainnut Mäkirinteen tilan rakennusten pohjoispuolella, itä-länsisuuntaisella soraharjulla. Paikalla on nykyään kaksi vierekkäistä syvää sorakuoppaa. Kuoppien pinta-ala on yhteensä n. 60 m x 180 m. Kuoppien pohjalle on noussut pohjavettä ja niiden rinteillä kasvaa lehtipuuvältaista sekametsää sekä tiheä pensaikko. Mäkirinteen tila on ollut autiona ilmeisesti vuosikausia ja siitä johtuen rakennukset ovat rapistuneita ja pihamaalla kasvaa korkea heinikko. Havaintomahdollisuudet olivat siis heikot.

Asuinpaikka lienee tuhoutunut kokonaan soranajon yhteydessä. Tilan omistaja on aikoinaan havainnut paikalla tummaa maata ja runsaasti kvartsinpaloja (vuoden 1960 inventointikertomuksen mukaan), joten paikalla on ilmeisesti ollut kivikautinen asuinpaikka.

Kohde on merkitty väärään paikkaan Satakuntaliiton Satakunnan kiinteitä muinaisjäännöksiä koskevaan raporttiin (julkaisu A:216, Satakuntaliitto 1994).

Luokitusehdotus: III, koska paikka on kokonaan tuhoutunut (tosin ympäröiviä peltoja ei ole tarkastettu).

Karttaliite 3  
Valokuva: SatM 181683 Asuinpaikka kuvattuna pohjoisesta.

Kohde 2

HUITTINEN  
KAHARILA  
VANHAKOSKI

Kivikautinen asuinpaikka (II)

Pk 2112 02 RAIJALA

(vanhat tiedot)

x= 6784 33

y= 429 58

z= 51 - 53

(uudet tiedot)

x= 6784 30 - 34

y= 429 40 - 48

z= 52,5

Mj.rek.nro 102 1 0002

Tila: Rantala, RN:o 5:4 (1997)

Omistaja: Kauppilan perikunta

Katajarinne, 32700 HUITTINEN

Aiemmat tiedot: Kaivaus v. 1941 (Leppäaho)

Kaivaus v. 1947 (Leppäaho)

Inventointi v. 1960 (2)

Löydöt: KM 11274: 1-2 (saviastian reunapala ja  
käsihioin)KM 11290: 1-64 (kivikautisia asuinpaikkalöy-  
töjä, kouruhioin, pienoistaltoa, kourutaltoa)

KM 11719: 1-8 (kivikautisia asuinpaikkalöytöjä)

**Inventointi 1997:**

Vanhakosken kivikautinen asuinpaikka sijaitsee n. 2,2 km Huittisten kirkosta etelälounaaseen. Paikka on Loimijoen itäpuolella Kaharilan kylässä ja sen etäisyys joesta on n. 400 m. Paikan länsipuolella, n. 400 m päässä, sijaitsee Vanhakosken lampi, ja siitä edelleen länteen sijaitsee Vanhakosken lehtojensuojelualue.

Asuinpaikka on itä-länsisuuntaisella pienehköllä harjulla Kauppilan tilan puutarhassa. Kaivauksia on tehty mäen etelärinteellä, josta löytyi merkkejä asuinpaikasta. Rinneessä kasvaa suuria mäntyjä, koivuja ja katajia sekä kuisen taimia. Kiviä ei juuri ollut näkyvissä, mutta koko mäki on kaivauskertomusten mukaan hyvin kivinen ja kalliainen. Asuinpaikka ei jatkune pellon puolelle mäen länsipuolella. Pellon reunassa oli n. kahden metrin levyinen viljelemätön kaistale, jossa ei näkynyt merkkejä asuinpaikasta. Tosin kaistale oli runsaan kasvillisuuden peittävä, joten havaintomahdollisuudet olivat heikot.

Asuinpaikan kokonaislaajuus ei ole tiedossa. Se kattanee laajimmillaan kuitenkin mäen, jossa Kauppilan tila sijaitsee, ja rajoittunee idässä naapuritilaan, jonka alueelle Leppäaho teki koekuopan kaivausten yhteydessä. Koekuopan perusteella asuinpaikka ei jatku naapuritilan puolelle. Asuinpaikan laajuus on siis n. 80 m x 120 m.

Kohde on merkitty väärään paikkaan Satakuntaliiton Satakunnan kiinteitä muinaisjäännöksiä koskevaan raporttiin (julkaisu A:216, Satakuntaliitto 1994).

Karttaliite 5

Valokuvat: SatM 181697-698. Asuinpaikka kuvattuna kaakosta.

Kohde 3

HUITTINEN  
SAMPU  
KAPPELINMÄKI

Rautakautinen ruumiskalmisto (II)

Pk 2112 02 RAIJALA

x= 6788 55  
y= 430 00  
z= 45 - 47

Mj.rek.nro 102 1 0003

Tila: Takkula, RN:o 1:147 (1997)

Omistajat: Norri Heikki  
Huittinen, 32710 SAMPUNorri Olga  
Huittinen, 32710 SAMPULiuhalma Maija  
Pyörrekuja 4 C 40, 01600 VANTAANorri Juha  
Kauvatsantie 189, 32800 KOKEMÄKINorri Heikki  
Ylätie 16, 32700 HUITTINENNorri Esko  
Huittinen, 32700 HUITTINENAiemmat tiedot: Tarkastus v. 1940 (Kronqvist)  
Tarkastus v. 1947 (Cleve)  
Kaivaus v. 1951 (Leppäaho)  
Inventointi v. 1960 (10)Löydöt: KM 12835: 1-3 (mm. pronssirannerengas ja kirves)  
KM 12836: 1-12 (hevosenkenkäsolkia, nauvoja,  
veitsi ym.)  
SatM 9213 (keihäänkärki)  
Miekka (Huittisten kirkossa)**Inventointi 1997:**

Kappelinmäen eli Takkulan rautakautinen kalmisto sijaitsee n. 2 km Huittisten kirkosta pohjoiseen Takkulan kartanon pihapiirissä. Paikka on Sammunjoen eteläpuolella Sammun kylässä ja sen etäisyys joesta on n. 40 m. Paikka sijaitsee Turku-Tampere -tien länsipuolella, n. 100 m etäisyydellä Sammun sillasta.

Kalmisto sijaitsee joen tuntumassa olevalla mäellä, jota aikoinaan on nimitetty Kappelinmäeksi. Paikalla lienee



joskus ollut uhripaikka, vanha hautausmaa ja kappeli, sekä keskiajan lopulla myös kiltatupa. Paikalta on aikoinaan löydetty vanhoja rahoja ja miekka, jota säilytetään Huit-tisten kirkossa (Killinen, Kiinteitä muinaisjäännöksiä Loimijoen kihlakunnassa).

Kalmiston kokonaislaajuudesta ei ole tietoa, mutta ilmeisesti se sijaitsee pääosin kartanon päärakennuksen alla. Se on myös todennäköisesti tuhoutunut osittain kartanon päärakennusta ja sen paikalla aikaisemmin olleita rakennuksia tehtäessä. Vuoden 1951 kaivaukset keskittyivät päärakennuksen eteen portaiden viereiselle alueelle. Kalmiston laajuus on enim-millään n. 210 m x 270 m alueen käsittäessä sekä pelto-että pihamaata.

Maasto viettää jokeen päin. Maaperä on hiekkaa mäen laella ja savea joen rannalla. Kalmistosta ei ole näkyvissä maan-päällisiä merkkejä. Kartanon piha on tyypillistä pihamaata nurmikkoineen, puineen, istutuksineen ja lukuisine ulkora-kennuksineen. Sammun sillalle päin vie vanha koivukuja.

Karttaliite 4

Valokuva: SatM 181694. Takkulan kartanon päärakennus ja pihamaata, jossa kalmisto sijaitsee. Kuvattu etelästä.

Huittisten kirkossa oleva miekka on kiinnitetty sakastin oven ulkopuolelle ylös. Sitä ei tarkemmin voitu tutkia, mutta se on ristiretkiaikainen kiekkonuppinen miekka, eikä Kokemäen Äimälän miekan tyyppiä.

5.4.98 Jouko Rätty

Kohde 4

HUITTINEN  
LOIMA  
HIIDENTÖYKKÄ

Rautakautinen hautaröykkiö (II)

Pk 2112 02 RAIJALA

(vanhat tiedot)

x= 6782 78

y= 429 51

z= 52 - 55

(uudet tiedot)

x= 6782 68 - 76

y= 429 46 - 60

z= n. 55 - 57,5

Mj.rek.nro 102 1 0005

Tila: Perttula, RN:o 2:66 (1997)

Omistaja: Korpela Aarno

Loimijoentie 412, 32700 HUITTINEN

Aiemmat tiedot: Tarkastus v. 1935 (Voionmaa)

Kaivaus v. 1936 (Kivikoski)

Inventointi v. 1960 (16)

Löydöt: KM 10293: 1-5 (pronssinen hihnanjakaja, kilven-  
kupura, ango, keihäänkärki, veitsi)KM 10361: 1-69 (veitsiä, sakset, miekan katkel-  
mia, pronssisolki, hopeasormus ym.)**Inventointi 1997:**

Hiidentöykän rautakautinen hautaröykkiö sijaitsee n. 3,8 km Huittisten kirkosta etelään. Paikka on Loimijoen länsipuolella Loiman kylässä, Korkeakosken ja Loimankosken välimaastossa sijaitsevalla pellolla. Etäisyys joesta on n. 120 m ja etäisyys Perttulan tilan asuinrakennuksesta on n. 450 m pohjoisluoteeseen.

Hautaröykkiö sijaitsee Perttulan ja Pietilän (nykyään Tehdastila, pellot erotettu tilasta) tilojen peltoalueiden keskivaiheilla olevalla luoteis-kaakkoisuuntaisella pitkänomaisella kummulla, jota kutsutaan Hiidentöykäksi (Huom! Kivikosken mukaan Hiidentöykä tarkoittaa koko peltoaluetta, Itkosen mukaan vain kumpua). Perttulan tilan pellon pohjoisosassa on useita kivisiä saarekkeita, joilla kasvaa puita ja pensaita. Kivikosken v. 1936 kaivama hautaröykkiö lienee sijainnut Perttulan ja Pietilän rajan tuntumassa olevalla itä-länsisuuntaisella saarekkeella, joka on kooltaan n. 10 m x 20 m. Saarekkeella kasvaa vanhoja puita, mm. kuusia, koivuja ja pihlajia, sekä tiheää pensaikkoa. Saarekkeen koillisreunalla on syvä kuoppa, josta lienee aikoinaan ajettu soraa. Kuopan länsipuolella

on suuria maakiviä sekä runsaasti pienempiä kiviä. Hautaröykkiö lienee sijainnut juuri tässä. Perttulan tilan pellot ovat kokonaan marjapensas- ja mansikkaviljelyksessä. Maata peittää joka puolella enemmän tai vähemmän korkea heinä. Maaperä on hiekkamaata. Pellolla sijaitsevat muut saarekkeet ovat todennäköisesti enimmäkseen peltoraunioita, mutta hautaraunioiden mahdollisuutta ei voida ilman tutkimuksia sulkea pois. Tutkitun röykkiön koko oli n. 9,5 m x 4 m. Koko muinaisjäännösalueen laajuus on n. 100 m x 100 m. Kohde on merkitty oikeaan paikkaan Satakuntaliiton Satakunnan kiinteitä muinaisjäännöksiä koskevaan raporttiin (julkaisu A:216, Satakuntaliitto 1994), mutta koordinaatit ovat väärin.

Karttaliite 5

Valokuvat: SatM 181688-690. Saarekkeita, joista suurimmasa röykkiö sijaitsee. Kuvat kaakosta.

Kohde 5

HUITTINEN  
LOIMA  
PIETILÄ

Rautakautinen hautaröykkiö (II)

Pk 2112 02 RAIJALA

(vanhat tiedot)

x= 6782 78

y= 429 42

z= 55

(uudet tiedot)

x= 6782 74 - 78

y= 429 45 - 52

z= n. 57,5

Mj.rek.nro 102 1 0005

Tila: Tehdastila, RN:o 1:77 (1997)

Omistaja: Huittisten kaupunki

Huittinen, 32700 HUITTINEN

Aiemmat tiedot: Inventointi v. 1960 (17)

Löydöt: Muutama kadoksiin joutunut metalliesine, mm. keihäänkärkiä (vuoden 1960 inventointikertomuksen mukaan)

**Inventointi 1997:**

Pietilän rautakautinen hautaröykkiö sijaitsee n. 3,8 km Huittisten kirkosta etelään. Paikka on Loimijoen länsipuolella Loiman kylässä, Korkeakosken ja Loimankosken välimaastossa sijaitsevalla pellolla. Etäisyys joesta on n. 150 m ja etäisyys Pietilän tilan asuinrakennuksesta on n. 200 m itään.

Pietilän tilaan aikoinaan kuuluneet pellot on nykyään erotettu tilasta, mutta käytän paikasta edelleen nimitystä Pietilä, selvyuden vuoksi. Pietilän ja Perttulan tilojen peltoalueiden keskivaiheilla on luoteis-kaakkoissuuntainen pitkänomainen kumpu nimeltä Hiidentöykkiä (ks. kohde 4). Kummun Pietilän puoleisessa osassa lienee sijainnut rautakautinen hautaröykkiö, jonka tilan isäntä on aikoinaan hajottanut. Paikalta on tuolloin löytynyt runsaasti luita ja metalliesineitä, joita ei ole ymmärretty ottaa talteen (Kivikosken mukaan).

Pietilän puolella, rajan tuntumassa, sijaitsee pienehkö viljelemätön saareke. Saarekkeella kasvaa lehtipuita ja pensaikkoo. Tarkastuskäynnin aikaan pelto oli vielä puimatta, joten ei ollut mahdollista käydä katsomassa saarekettä tarkemmin, mutta siellä hautaröykkiö lienee sijainnut. Itkosen kuvailema saareke sijaitsee eri paikassa, n. 70 m Pietilän tilan asuinrakennuksesta koilliseen, mutta karttaan kohde taas on merkitty lähelle Perttulan rajaa.

Hiidentöykkää koskevissa tarkastus- ja kaivauskertomuksissa (ks. kohde 4) mainitaan, että Pietilän talon mailla raunioita on aikoinaan ollut toistakymmentä. Osa niistä lienee ollut kuitenkin peltoraunioita. Maaperä pellolla on Itkosen mukaan hiekkamaata.

Alueen laajuus on n. 50 m x 60 m, eli se kattaa koko peltokumpareen.

Kohde on merkitty oikeaan paikkaan Satakuntaliiton Satakunnan kiinteitä muinaisjäännöksiä koskevaan raporttiin (julkaisu A:216, Satakuntaliitto 1994), mutta koordinaatit ovat väärin.

Karttaliite 5

Valokuva: SatM 181687. Saareke, jossa röykkiö ilmeisesti on aikoinaan sijainnut. Kuvattu idästä.

Kohde 6

HUITTINEN  
KARHINIEMI  
HIIDENKALLIO

Uhrilähde (I)

Pk 2112 03 KARHINIEMI

x= 6790 51

y= 428 42

z= 53

Mj.rek.nro 102 1 0006

Tila: Päivölä, RN:o 7:45 (1997)

Omistaja: Päiväläinen Pekka

Karhiniementie 200, 32710 SAMPU

Aiemmat tiedot: Inventointi v. 1960 (19)

Löydöt: -

**Inventointi 1997:**

Uhrilähde on Hiidenkallion laella Karhiniemen kylässä. Hiidenkallio sijaitsee n. 4,2 km Huittisten kirkosta pohjoisluoteeseen. Kallio on tasaisen peltoaukean keskellä Kokemäenjoen tuntumassa. Joki tekee paikalla jyrkähkön mutkan ja kallio sijaitsee joen mutkan muodostamalla niemikkeellä. Kallion etäisyys joesta on n. 300 m.

Hiidenkallion rinteet ovat paikoin melko jyrkät. Laki on osittain avokalliota, osittain paksun sammalkerroksen peittämää. Kalliolla kasvaa mm. vanhoja mäntyjä ja pylväskatajia sekä isomaksaruohoa. Kallion rinteillä on runsaasti suuria maakiviä, mutta en havainnut mitään röykkiöön tai kalmistoon viittaavaa, nimestä huolimatta.

Uhrilähde on kallion luoteisosassa, lähellä kallion lakea. Lähde on puolisuunnikkaan muotoinen, kooltaan n. 32 x 110 x 117 x 110 cm (vuoden 1960 inventointikertomuksen mukaan). Suurin syvyys on 40 cm. Lähde sijaitsee kallionhalkeamassa. Itkosen mukaan lähteessä on vettä kuivimpinakin aikoina.

Karttaliite 7

Valokuva: SatM 181657. Uhrilähde idästä kuvattuna.

Kohde 7

HUITTINEN  
HUITTINEN  
PALOJOKI

Kivikautinen asuinpaikka (II)

Pk 2112 04 KUKONHARJA

x= 6776 24

y= 432 61

z= 69

Mj.rek.nro 102 1 0007

Tila: Perähaka, RN:o 15:101 (1997)

Omistajat: Laurila Milja ja Veikko  
Kukonharjantie 305, 32620 RUTAVAAiemmat tiedot: Kaivaus v. 1907 (Ailio)  
Kaivaus v. 1953 (Luhon)  
Inventointi v. 1960 (3)Löydöt: KM 4920: 1-20 (kivikautisia asuinpaikkalöytöjä)  
KM 6292 (hirvenpääase)  
KM 13301: 1-23 (kivikautisia asuinpaikkalöytöjä)  
KM n:otta (kivitaltta) 3/48**Inventointi 1997:**

Palojoen kivikautinen asuinpaikka sijaitsee n. 11 km Huittisten kirkosta eteläkaakkoon. Paikka on Koura- eli Palojoen itäpuolella Huittisten kylässä ja sen etäisyys joesta on n. 1 km. Läheisen Vuorion tilan asuinrakennuksesta paikka on n. 200 m itään.

Asuinpaikka sijaitsee melko tasaisella pellolla kuusivaltaisen metsän reunassa. Paikan pohjoispuolella on laaja kalliainen metsäalue ja eteläpuolella peltoa. Asuinpaikka sijaitsee pienen peltolohkon kaakkoisosassa. Pellon pohjoispuolella on Riihikallio ja peltoa halkoo Tuomistonoja. Maaperä paikalla on hiekkamaata. Tarkastuskäynnin aikaan pelto oli viherkesannolla.

Asuinpaikan laajuus on 90 m x 90 m.

Paikalle johdattavat opasteet ja kunnostettu tie. Asuinpaikan viereen on pystytetty opastaulu.

Karttaliite 10

Valokuva: SatM 181684. Asuinpaikka luoteesta kuvattuna.



Kohde 8

HUITTINEN  
 KIRKONKYLÄ *Matikkala*  
 RANTALA

Kivikautinen asuinpaikka (II)

Pk 2112 05 HUITTINEN

(vanhat tiedot)

x= 6780 82

y= 435 76

z= 75

(uudet tiedot)

x= 6780 70 *80*y= 435 93 *76*

z= n. 75

Mj.rek.nro 102 1 0008

Tila: Rantala, RN:o 2:2 (1997)

Omistaja: Matikkala Kari

Vakkilantie 46, 32700 HUITTINEN

Aiemmat tiedot: Inventointi v. 1960 (4)

Tarkastus v. 1997 (Museovirasto)

Löydöt: Viherkivitaltta (Huittisten museossa Itkosen  
mukaan, mahdollisesti nro 4676)Kadoksiin joutunut linnunpäättä muistuttava  
kiviase (Itkosen mukaan)KM numerotta (kaksi kvartsi-iskosta, Museo-  
viraston tarkastuslöydöt); *ei otettu jalteen***Inventointi 1997:**

Rantalan kivikautinen asuinpaikka sijaitsee Kirkonkylässä n. 8,2 km Huittisten kirkosta kaakkoon. Rantalan tilan asuinrakennuksesta paikka sijaitsee n. 500 m luoteeseen. Paikan lounaispuolella, n. 500 m päässä, kulkee Pori-Helsinki -tie, ja koillispuolella, n. 300 m päässä, kulkee Huhtamoon vievä tie.

Rantalan asuinpaikan sijainnista oli vuoden 1960 inventointikertomuksessa kaksi erilaista tietoa. Sanallisen kuvauksen mukaan asuinpaikka sijaitsee n. 500 m Rantalan tilasta kaakkoon, mutta kartalla paikka on merkitty paikkaan n. 500 m Rantalasta luoteeseen. Paikalla n. 500 m Rantalan tilasta kaakkoon pellon ja metsän yhtymäkohdasta ei löytynyt mitään kivikautiseen asuinpaikkaan viittaavaa. Pelto on paikalla tasaista ja maaperältään hiekansekaista savea. Tarkastuskäynnin aikaan pelto oli puitu, mutta ei kynnety.

Paikka n. 500 m Rantalan tilasta luoteeseen ei kuulu Rantalan tilaan. En käynyt ollenkaan tällä paikalla. Museovirasto sen sijaan lienee käynyt tarkastamassa paikan, joka sijaitsee n. 300 m Rantalan tilasta luoteeseen. Pai-

kalla on pellon ja metsän reunassa halkaisijaltaan n. 30 m oleva maakumpu, jonka maaperä on hiekansekaista savea. Paikalta löytyi kaksi kvartsi-iskosta, joten asuinpaikka sijainnee siellä. Tarkastuskäynnin aikaan pelto oli jo kynnetty.

Asuinpaikan laajuus on n. 80 m x 80 m.

Kohde on merkitty väärään paikkaan Satakuntaliiton Satakunnan kiinteitä muinaisjäännöksiä koskevaan raporttiin (julkaisu A:216, Satakuntaliitto 1994).

Karttaliite 15

Valokuvat: SatM 181511-181512. Kuvattu idästä.

Kohde 9

HUITTINEN  
SAMPU  
KÄRÄJÄMÄKI

Rautakautinen röykkiö (II)

Pk 2112 05 HUITTINEN

x= 6788 18  
y= 430 16  
z= 48

Mj.rek.nro 102 1 0009

Tila: Käräjämäki, RN:o 17:53 (1997)  
Omistajat: Yli-Nikkilä Mirja ja Voitto  
Kivitie 85, 32710 SAMPUTila: Vähäkäki, RN:o 5:41 (1997)  
Omistaja: Käki Esko  
Untonmäentie 29, 32700 HUITTINENAiemmat tiedot: Tarkastus v. 1947 (Cleve)  
Inventointi v. 1960 (11)  
Kaivaus v. 1968 (Salo)  
Kaivaus v. 1969 (Salo)Löydöt: SatM 17622: 1-12 (kaivauslöytöjä)  
SatM 17623: 1-103 (kaivauslöytöjä)  
KM numerotta (kvartseja) *KM 31149*

Inventointi 1997: .

Käräjämäki sijaitsee n. 1,7 km Huittisten kirkosta pohjoiskoilliseen. Mäki on Sammaljoen ja Punkalaitumenjoen välimaastossa Sammun kylässä. Paikan etäisyys Sammaljoesta on n. 300 m etelään. Mäki on Turku-Tampere -tien itäpuolella, n. 50 m etäisyydellä tiestä.

Käräjämäki on matala pitkänomainen moreenimäki, joka koostuu tasaisen peltoaukean keskellä lähellä Untonmäen asuinalueita. Mäellä kasvaa sekametsää ja runsaasti mm. vadelmapensaita ja kuusen taimia. Mäen rinteillä ja reunoilla on paljon suuria kiviä sekä lukuisia erikokoisia kuoppia. Mäen pohjoisosassa on suuri kellarikuoppa (Salon mukaan) sekä sorakuoppa. Mäen lounaisreunassa on neljän kiven muodostama suora kivistä ja länsireunassa on neljä rajakiveä. Mäen laella on osittain tutkittu röykkiö suuren rikotun siirtolohkareen ympärillä. Salon mukaan röykkiö oli maan- ja kivensekainen ja vailla säännöllistä struktuuria. Röykkiön halkaisija oli länsi-itäsuunnassa ja pohjois-eteläsuunnassa n. 7 m, sekä koillis-lounaissuun-

nassa n. 8 m. Röykkiö oli rakennettu n. 1,5 m x 3,5 m suuruisen silmäkiven ympärille. Kaivauslöytöjen perusteella röykkiö on ajoitettu myöhäisrautakautiseksi. Käräjämäkeen liittyy muistitieto, jonka mukaan mäen laella olisi aikoinaan ollut kärjäkiviä (mm. vuoden 1960 inventointikertomus), mutta Salon mukaan kyseessä lienee vain tarina.

Muinaisjäännösalueen laajuus on 90 m x 90 m.

Jouko Rätty löysi Käräjämäen eteläpuolelta, mäen rinnekivikosta ison kvartsiydinkiven, jonka hän arveli voivan olla peräisin loivalla rinteellä tai mäen päällä olevalta asuinpaikalta. Kivi oli niin iso, että se jäi mäen kivikoon. Pellolta, vähän matkan päässä mäestä, löysivät tarkastuksessa mukana olleet työpajanuoret myös joukon kvartseja isosta kvartsikivestä länteen. Tarkastin pellon myöhemmin mäen juurelta, mutta en havainnut merkkejä mahdollisesta asuinpaikasta. Mäki oli niin runsaan kasvillisuuden peitossa, että havaintomahdollisuudet siellä olivat heikot.

Karttaliite 11

Liite 3

Valokuva: SatM 181678. Käräjämäki pohjoisesta kuvattuna.

Diat: SatM 24379, SatM 24371-24372, SatM 243737:1-2

Kohde 10

HUITTINEN  
SAMPU  
HIUKKAVAINIO

Rautakautinen polttokenttäkalmisto (II)

Pk 2112 05 HUITTINEN

(vanhat tiedot)

x= 6787 88

y= 430 06

z= 52

(uudet tiedot)

x= 6787 86 - 6788 02

y= 430 50 - 56

z= 52 - 55

Mj.rek.nro 102 1 0010

Tila: Kotivainio, RN:o 2:118 (1997)

Omistaja: Toivola Juha

Juuselantie 15, 32700 HUITTINEN

Tila: Vainio, RN:o 2:26 (1997) *010-216-0002-0026*

Omistaja: Roine Sven, perikunta

Aiemmat tiedot: Kaivaus v. 1895 (Heikel)  
 Kaivaus v. 1898 (Heikel)  
 Inventointi v. 1960 (12)  
 Tarkastus v. 1963 (Hirviluoto)

Löydöt: KM 3037: 1-53 (kilvenkupura, keihäänkärkiä ym.)  
 KM 3140: 1-20 (kilvenkupura, hopearaha ym.)  
 KM 3149: 1-100 (kilvenkupura, keihäänkärkiä,  
 kupurasolkia ym.)  
 KM 3561 (kilvenkupura, keihäänkärki, kupura-  
 solki, pronssiketjuja, lasihelmi, saviastia)  
 KM 4695: 1-9 (pronssinen kupurasolki, pronssi-  
 rannerengas, sormus ym.)  
 KM 15861 (saviastian paloja)

**Inventointi 1997:**

Hiukkavainion rautakautinen kalmisto sijaitsee n. 1,6 km Huittisten kirkosta koilliseen. Paikka on Turku-Tampere - tien itäpuolella, n. 500 m etäisyydellä tiestä. Kalmisto sijaitsee täyteen rakennetulla Untonmäen asuinalueella Sammun kylässä Sammaljoen ja Punkalaitumenjoen välimaastossa, n. 600 m Sammaljoen eteläpuolella. Kalmiston jäljellä oleva osa on Nanhiantien, Vihterintien, Mehiläisientien ja Kennokujan välissä sijaitsevalla mäellä.

Hiukkavainion kalmiston jäljellä oleva osa sijaitsee matalalla koillis-lounaisuuntaisella mäellä, jolla kasvaa sekametsää. Valtapuina ovat leppä ja kataja. Mäellä on

paljon suurehkoja kiviä. Niitä on kasattu runsaasti erityisesti mäen pohjoispäähän. Mäkeä ympäröivät joka puolella omakotitalot. Maa on moreenia.

Kalmisto on alunperin ollut laajempi, mutta se on tuhoutunut kaivausten ja pellon raivauksen yhteydessä. Hirvituoto teki koekuoppia kuvailemalleni alueelle, ja hänen mukaansa paikalla on yhä jäljellä koskematonta kalmistoa. Kalmisto on ilmeisesti jatkunut mäen itä- ja kaakkoispuolelle. Mäen itäpuolella n. 50 m päässä on kesantopeltoa, jonka eteläpuolella, Kennokujan itäpuolella, on rakentamaton tiheän lehtimetsän ja pensaikon peittämä matala kivinen mäki. Pellon ja mäen itäpuolella on kallio, jossa aikoinaan ilmeisesti sijaitsi Tuulensuun asuinrakennus. Kallion pohjoispuolelta, kallion ja pellon yhtymäkohdasta, on aikoinaan löydetty mustaa maata, palaneita kiviä ja kuonanpaloja (vuoden 1960 inventointikertomus, kohde 8). Kalmiston jäljellä olevan osan laajuus on n. 20 m x 50 m (koordinaatit  $x= 6787\ 95 - 6788\ 02$ ,  $y= 430\ 50 - 53$ ,  $z= 55$ ). Kalmiston kokonaislaajuus lienee ollut n. 100 m x 120 m.

Kohde on merkitty väärään paikkaan Satakuntaliiton Satakunnan kiinteitä muinaisjäännöksiä koskevaan raporttiin (julkaisu A:216, Satakuntaliitto 1994).

Karttaliite 11

Valokuvat: SatM 181680. Kalmisto koillisesta kuvattuna, vasemmalla Tuulensuun "pajanpaikka", kohde 56. Kalmiston jäljellä oleva osa talojen välissä, kuvattu koillisesta.

Kohde 11

HUITTINEN  
NANHIA  
VIRKONMÄKI

Rautakautinen polttokenntäkalmisto (I)

Pk 2112 05 HUITTINEN

x= 6788 36  
y= 430 74  
z= 50

Mj.rek.nro 102 1 0011

Tila: Ytti, RN:o 2:41 (1997)  
Omistaja: Toivola Juha  
Juuselantie 15, 32700 HUITTINENAiemmat tiedot: Kaivaus v. 1899 (Heikel)  
Inventointi v. 1960 (14)  
Tarkastus v. 1976 (Hirviluoto)Löydöt: KM 3697: 1-23 (solkia, rannerenkaita ym.)  
KM 19863: 1-3 (kaksi keihäänkärkeä, savikiekko)  
SatM 8756 (tasataltta)**Inventointi 1997:**

Virkonmäen rautakautinen kalmisto sijaitsee n. 2 km Huit-  
tisten kirkosta koilliseen. Paikka on Sammaljoen etelä-  
puolella Nanhian kylässä n. 150 m etäisyydellä joesta.  
Mäki on Turku-Tampere -tien itäpuolella, n. 600 m päässä  
tiestä.

Kalmisto sijaitsee Ytin tilalla Virkonmäellä. Mäki on  
sorapohjainen ja siellä on myös suuria kiviä ja avokal-  
liota. Kalmisto on tilan asuinrakennuksen eteläpuolella,  
piha- ja puutarhamaalla, jossa kasvaa omenapuita. Omena-  
tarha rajoittuu idässä kuusiaitaan, etelässä peltoon,  
pohjoisessa asuinrakennukseen ja lännessä tiehen. Kalmis-  
tosta ei näy maanpäällisiä merkkejä eikä sen kokonaislaa-  
juudesta ole tietoa. Rautakautisia esineitä on kuitenkin  
löydetty n. 2 - 3 m etelään asuinrakennuksesta, aivan ke-  
sällä 1997 rakennetun kuistin tuntumasta. Esineet (KM  
19863) löytyivät 1930-luvulla puutarhatöiden yhteydessä  
nokisesta maasta (Matti Toivolan kertomaa). Asuinraken-  
nuksesta n. 50 m lounaaseen sijaitsevaa kuivuria raken-  
nettaessa löytyivät savikiekko ja savikiekkon puolikas.  
Kalmiston laajuudeksi on arvioitu 50 m x 50 m, mutta jos  
kuivurin alue otetaan huomioon, laajuudeksi voidaan arvi-  
oida n. 50 m x 100 m.

Kalmisto saattaa jatkua itään kuusiaidan toiselle puolel-

le, naapuritilan alueelle.

Ytin tilan pelloilta on löytynyt aikoinaan myös kivikautinen taltta. Tarkka löytöpaikka ei ole tiedossa, eikä tutkinut peltoja sen tarkemmin, sillä tarkastuskäynnin aikaan niissä oli kasvipeitettä (mm. kurpitsaa).

Karttaliite 11

Valokuvat: SatM 181695-696. Kalmiston paikka kaakosta kuvattuna. Keihäänkärkien löytöpaikka talon kuistin vieressä, kuvattu lännestä.



Kohde 12

HUITTINEN  
SAMPU  
RIPOSUO

Kivikautinen kalmisto (II)

Pk 2112 06 KEIKYÄ

x= 6790 40<sup>33</sup>

y= 433 70

z= 52

Mj.rek.nro 102 1 0012

Tila: Vähäkäki, RN:o 5:41 (1997)

Omistaja: Käki Esko

Untonmäentie 29, 32700 HUITTINEN

Aiemmat tiedot: Kaivaus v. 1916 (Europaeus)  
Inventointi v. 1960 (5)

Löydöt: KM 6980: 1-3 (vasarakirves, kaksi oikokirvestä)  
KM 7050 (vasarakirves)

#### Inventointi 1997:

Riposuon kivikautinen kalmisto sijaitsee Sammun kylässä n. 5,4 km Huittisten kirkosta koilliseen. Paikka on Turku-Tampere -tien itäpuolella, n. 3,3 km tiestä. Etäisyys Suontaustanmaalle vievältä tieltä on n. 300 m etelään. Kalmisto sijaitsee Riposuon, pelloksi raivatun suon, itälaidalla, Nanhiansuon pohjoispuolella. Pellolla lähellä metsän reunaa on kaksi viljelemätöntä saarekettä, joista itäisemmästä on aikoinaan löydetty merkkejä kahdesta vasarakirveshautauksesta. Kooltaan saareke on n. 8 m x 10 m (koko ennen kaivausta n. 25 m x 19 m), ja siellä kasvaa nuoria koivuja ja mäntyjä sekä korkeaa heinää. Ympäröivä pelto oli tarkastuskäynnin aikaan viherkesannolla. Saarekkeen maaperä on osittain hienorakeista soraa ja osittain savea. Soran päällä on ollut hietaa (Europaeuksen mukaan). Ympäröivän pellon maaperä on savea. Muinaisjäännösalueen laajuus on n. 100 m x 100 m.

Karttaliite 17

Valokuva: SatM 181676-677. Saareke, jossa kalmisto sijaitsee. Kuvattu koillisesta.

Kohde 13

HUITTINEN  
NANHIA  
VITTASSAARI

Kiviröykkiö (I)

Pk 2112 06 KEIKYÄ

x= 6791 20

y= 437 09

z= 72

Mj.rek.nro 102 1 0013

Tila: Mantila, RN:o 2:33 (1997)

Omistaja: Toivola Juha

Juuselantie 15, 32700 HUITTINEN

Aiemmat tiedot: Tarkastus v. 1949 (Nikkilä ja Salmo)  
Inventointi v. 1960 (15)

Löydöt: KM 12140: 1-12 (mm. lintuneula, korunappeja, raudan paloja, pronssiniittejä, pääkallon palasia)  
KM 12209 (pronssinen korunappi, pronssirengas)

#### Inventointi 1997:

Vittassaaren tuhoutunut hautaröykkiö sijaitsee Nanhian kylässä n. 8,6 km Huittisten kirkosta koilliseen. Vittassaari on Vittassuon länsilaidalla sijaitseva mäki, joka aikoinaan on ollut joka puolelta suon ympäröimä. Vittassaari on n. 1,1 km etäisyydellä Räikänmaahan vievältä tieltä, tien itäpuolella. Paikalle pääsee metsäautotietä pitkin.

Hautaröykkiö sijaitsee Vittassaaren kaakkoisrinteellä, n. 60 m peruskarttaan merkitystä lähteestä pohjoiseen. Se on heinää kasvavan niityn pohjoireunalla vanhojen kuusien keskellä. Röykkiö on kooltaan n. 5 m x 5 m (alkuperäisten tietojen mukaan n. 3 m x 4,5 m) ja muodoltaan epämääräinen. Röykkiö on maan- ja kivensekainen ja sen keskellä on jonkinlainen syvennys. Sen korkeus on 40 - 50 cm. Ympäristössä on runsaasti suuria kiviä. Ympäröivä metsä on kuusivaltaista sekametsää ja niitylle on istutettu koivuja.

Hautaröykkiö tuhottiin lähes kokonaan välittömästi sen löytymisen jälkeen. Löytäjän mukaan paikalla oli myös muita, pienempiä röykkiöitä, jotka myös tuhottiin samassa yhteydessä.

Hautaröykkiöstä löytyneiden esineiden perusteella raunio voidaan ajoittaa rautakautiseksi. Hautaustapa on ollut

ruumishautaus.

Vittassaaren itäpuolella Vittassuolla sijaitsee Kivisaari, jossa hautaröykkiön löytäjän mukaan on myös raunioita. Paikalla en käynyt suon märkyiden takia.

Luokitusehdotus: II, koska hautaröykkiö on osittain tuhotu, samoin muut röykkiöt.

Karttaliite 19

Valokuva: SatM 181667-669. Röykkiö kuvattuna kaakosta.

Kohde 14

HUITTINEN  
LOIMA  
KANSANOPISTO

Rautakautinen röykkiökalmisto (II)

Pk 2112 02 RAIJALA

x= 6783 49

y= 429 14

z= n. 55

Mj.rek.nro 102 1 0014

Tila: Länsi-Suomen Kansanopisto, RN:o 6:1 (1997)

Omistaja: Länsi-Suomen Kansanopisto  
Loimijoentie 280, 32700 HUITTINENAiemmat tiedot: Tarkastus v. 1935 (Voionmaa)  
Kaivaus v. 1936 (Kivikoski)  
Inventointi v. 1960 (18)  
Kaivaus v. 1972 (Luoto)  
Kaivaus v. 1973 (Luoto)Löydöt: KM 10198: 1-40 (miekkä, miekan katkelmia, ango,  
veitsiä, kaksi sirppiä, keihäänkärkiä, pronssi-  
sormuksia, rautaniittejä ym.)  
KM 10360: 1-38 (veitsi, miekanponsi, pronssi-  
solki, sirppi, miekan väistin, saviastian paloja,  
palanutta luuta ym.)  
KM 10399 (oikotaltta)  
KM 10946: 1-10 (väkipuukko, veitsenterä, savi-  
astian paloja)  
SatM 17829: 1-55 (kaivauslöytöjä)  
SatM 17953: 1-137 (kaivauslöytöjä)**Inventointi 1997:**

Länsi-Suomen Kansanopiston rautakautinen kalmisto sijaitsee Loiman kylässä n. 3 km Huittisten kirkosta lounaaseen. Kansanopisto on Loimijoen länsipuolella Opistonkosken kohdalla. Etäisyys joesta on n. 100 m. Kalmisto sijaitsee joensuuntaisella pitkällä mäellä nimeltä Raiskionmäki. Mäellä on Kansanopiston päärakennus, jonka itäpuolella, omenapuutarhassa, kalmisto sijaitsee. Puutarha on jokeen päin viettävällä loivalla rinteellä ja omenapuiden lisäksi siellä kasvaa mm. sireenipensaita. Puutarhan ja päärakennuksen välissä kulkee rinnettä alas päin polku, jota pohjoispuolella reunustaa kiviaita. Kiviä on puutarhassa näkyvissä siellä täällä, mm. rinteiden alareunassa sireenipensaiden keskellä, mutta muutoin ei kal-

mistosta ole maanpäällisiä merkkejä näkyvissä. Kaivausalue on puutarhassa olevan vanhan aitan koillispuolella. Kalmiston kokonaislaajuus ei ole tiedossa, mutta puutarhan laajuus on n. 40 m x 60 m. Puutarhan itäpuolella kuusiaidan vieressä oli tarkastuskäynnin aikaan käynnissä viemärinkaivuutyömaa, mutta se tapahtui ilmeisesti kalmistoalueen ulkopuolella.

Karttaliite 5

Valokuvat: SatM 181691-693. Kansanopiston puutarhaa, jossa kalmisto sijaitsee. Kuvat koillisesta ja lounaasta.

Kohde 15

HUITTINEN  
SAMPU  
RÄÄTIKÄSVUORI

Linnamäki (I)

Pk 2112 06 KEIKYÄ

x= 6791 25

y= 430 10

z= n. 82,5

Mj.rek.nro 102 1 0015

Tila: Mäenpää, RN:o 1:189 (1997)

Omistaja: Hakuni Heikki

Kuivelantie 9, 23100 MYNÄMÄKI

Aiemmat tiedot: Tarkastus v. 1987 (Salo)

Tarkastus v. 1988 (Taavitsainen)

Löydöt: -

#### Inventointi 1997:

Räätikäsvuori sijaitsee Sammun kylässä n. 4,6 km Huittisten kirkosta pohjoiseen. Paikka on Turku-Tampere -tien ja Keikyään vievän tien välissä, Kokemäenjoen itäpuolella. Etäisyys joesta on n. 900 m. Ripovuori, jossa on aikoinaan ollut röykkiöitä, sijaitsee n. 800 m Räätikäsvuoresta lounaaseen.

Räätikäsvuori on laajahko kallioalue, jonka sisin laki on muodostanut linnavuoren. Laki on avokalliota, jota peittää paikoin matala kasvillisuus ja harva puusto. Valtapuulaji on mänty. Räätikäsvuoren rinteillä kasvaa sekametsää, jota on linnavuoren ulkopuolella paikoitellen hakattu. Räätikäsvuoren keskimmäisen laen rinteet ovat jyrkät koillisessa, kaakossa ja lännessä. Paikoitellen on vielä jäljellä sortunutta muuria. Etelän loivahkossa rinteessä on n. 35 m pitkä muurinjäänne, jonka leveys lienee ollut n. 2 m ja korkeus muutamia kymmeniä senttejä (Taavitsaisen mukaan). Lounaassa olevan notkon poikki lienee kulkenut kivimuuri. Loivahkon luoteis- ja pohjoispuolen suojaksi on rakennettu n. 25 m pitkä muuri.

Linnavuoren laajuus on n. 50 m x 70 m.

#### Karttaliite 17

Valokuva: SatM 181670, 181675. Linnavuoren muuria lännestä kuvattuna. Räätikäsvuori Tarsonmäeltä kuvattuna, kuva lounaasta.

Diat: SatM 24397-24400

Kohde 16

HUITTINEN  
KARHINIEMI  
TIRRIKivikautinen asuinpaikka? (II)  
Rautakautinen esinelöytöpaikka

Pk 2112 03 KARHINIEMI

x= 6792 48  
y= 428 03  
z= n. 55

Mj.rek.nro 102 1 0016

Tila: Tirri, RN:o 3:40 (1997)  
Omistaja: Päiväläinen Harri  
Karhiniementie 316, 32710 SAMPU,Aiemmat tiedot: Tarkastus v. 1954 (Salo)  
Inventointi v. 1960 (9)  
Kaivaus v. 1972 (Luoto)Löydöt: KM 13555: 1-2 (mieikka, keihäänkärki)  
SatM 17828: 1-8 (kivikautisia asuinpaikkalöytöjä)**Inventointi 1997:**

Tirrin kivikautinen asuinpaikka sijaitsee n. 6,3 km Huit-  
tisten kirkosta pohjoisluoteeseen. Paikka on Kokemäenjoen  
länsipuolella Karhiniemen kylässä n. 400 m etäisyydellä  
joesta. Tirrin tilan asuinrakennuksesta paikka sijaitsee  
n. 800 m luoteeseen, pitkän hiekkaharjun itäreunalla.  
Karhiniemen entisen koulun eteläpuolella olevalta hiekkakuopalta (yhteismaata) paikka sijaitsee n. 250 m kaakkoon. Asuinpaikka, jolta on myös rautakauteen ajoittuvia löytöjä, sijaitsee Tirrin tilaan kuuluvan hiekkakuopan länsireunalla. Hiekkakuoppaa ei nykyään enää kunnolla pysty hahmottamaan, mutta se sijaitsee naapuritilan asuinrakennuksen eteläpuolella, ja siinä kasvaa leppiä, haapoja, vadelpensaita ja korkeaa heinää. Hiekkakuopan eteläpuolella on hiekkainen pieni peltoalue, ja itäpuolella laajempi peltoalue, joka viettää jokeen päin. Hiekkakuoppa on kooltaan n. 40 m x 60 m. Vuoden 1972 kaivausten yhteydessä kulttuurikerrosta löytyi n. 16 m x 7 m alalta hiekkakuopan länsireunalta. Asuinpaikka on osittain tuhoutunut hiekanajon yhteydessä. Merkkejä rautakautisesta kalmistosta ei kaivausten yhteydessä löydetty.

Karttaliite 7  
Valokuvat: SatM 181681-682. Asuinpaikka kaakosta kuvattuna.

Kohde 17

HUITTINEN  
LOIMA  
YLI-JAAKOLA

Ristiretkiaikainen ruumiskalmisto (II)

Pk 2112 02 RAIJALA

x= 6782 24

y= 429 74

z= 57,5

Mj.rek.nro 102 1 0017

Tila: Ylijaakola, RN:o 5:92 (1990)

Omistaja: Jaakola Antti ja Pentti tilayhtymä  
Loimijoentie, 32700 HUITTINEN

Aiemmat tiedot: Tarkastus v. 1990 (Räty)

Löydöt: KM 25768: 1-3 (kaksi miekkaa, keihäänkärki)

**Inventointi 1997:**

Yli-Jaakolan ristiretkiaikainen kalmisto sijaitsee n. 4,2 km Huittisten kirkosta etelään. Kalmisto on Ylijaakolan tilan pihapiirissä Loiman kylässä. Ylijaakolan tila sijaitsee Loimijoen länsipuolella, n. 150 m etäisyydellä joesta. Loimijoki tekee paikalla mutkan itään ja muodostaa niemekkeen, jolla tila sijaitsee.

Kalmisto sijaitsee Ylijaakolan tilan maakellarin ympärillä olevalla pyöreällä kumpareella. Esineet löytyivät tilan vanhaa päärakennusta purettaessa sen alla olleesta kivikosta. Paikalla on nyt vain hiekkaa. Maakellarin yhteydessä olevan kivipengermän rakentamiseen käytetyt kivet ovat ilmeisesti peräisin samalta paikalta kuin esineet. Kellari, ja samoin kalmisto, sijaitsee matalalla mäenkumpareella, jonka korkeus on pihan puolelta 2 m ja kaakkoispuolelta 3 m (Rätyn mukaan). Kummulla kasvaa muutama mänty ja kauempana on sekametsää.

Kalmiston laajuus ei ole tiedossa, mutta rakennusten rajaaman kumpareen laajuus on n. 50 m x 50 m.

Jouko Räty teki syksyllä 1997 mäellä pienimuotoisen koekaivauksen, jonka tuloksena havaittiin merkkejä ruumiskalmistosta.

31150

Karttaliite 5

Liite 3

Valokuva: SatM 181686. Kalmiston paikka luoteesta kuvattuna. SatM 181518-181534 (koekaivaus).



Kohde 18

HUITTINEN  
KORKIAKOSKI  
APILISTO

Kivikautinen asuinpaikka

Pk 2112 02 RAIJALA

x= 6780 32 - 48

y= 428 04 - 08

z= 55

Tila: Apilisto, RN:o 2:4 (1997)

Omistajat: Suittio Ulla ja Hannu

Korkeakoskentie 597, 32700 HUITTINEN

Aiemmat tiedot: -

Löydöt: KM numerotta (kuusi kvartsi-iskosta) 31157

**Inventointi 1997:**

Apiliston kivikautinen asuinpaikka sijaitsee n. 6,3 km Huittisten kirkosta lounaaseen. Paikka on Loimijoen itäpuolella Korkiakosken kylässä ja sen etäisyys joesta on n. 200 m. Joki tekee mutkan luoteeseen ja muodostaa samalla niemekkeen, jolla paikka sijaitsee. Apiliston tilan asuinrakennuksesta paikka on n. 300 m koilliseen.

Asuinpaikka sijaitsee loivalla peltorinteellä sekametsää kasvavan pitkän pohjois-eteläsuuntaisen kallion itäpuolella. Pellon maaperä on hiekansekaista savea. Asuinpaikan laajuus on pohjois-eteläsuunnassa n. 150 m ja itä-länsisuunnassa n. 30 m. Paikan laajuus on määritelty kvartsi-iskosten levinnän perusteella. Asuinpaikka ei jatkune metsän puolelle, sillä peruskallio nousee pintaan lähellä pellon ja metsän reunaa.

Lähistöltä, n. 400 m asuinpaikasta itään, on Syvärannan tilan pellolta joen rannalta löytynyt kivikautinen esine, ja toinen esine n. 700 m paikasta kaakkoon saman tilan pellolta.

**Luokitusehdotus: II**

Karttaliite 5

Valokuva: SatM 181503

Kohde 19

HUITTINEN  
SORVOLA  
KUUSIMAA

Kivikautinen asuinpaikka

Pk 2112 03 KARHINIEMI

x= 6790 96 - 6791 03

y= 429 65 - 72

z= 50 - 52,5

Tila: Kuusimaa, RN:o 5:5 (1997)

Omistajat: Visuri Olavi

Karhulantie 10 B 18, 32700 HUITTINEN

Tenkanen Merja

Raskalantie 120, 32710 SAMPU

Aiemmat tiedot: -

Löydöt: KM numerotta (hioinkivi, pii-iskos, kvartsi-  
ydin, mustaliuskeen pala) 311520**Inventointi 1997:**

Kuusimaan kivikautinen asuinpaikka sijaitsee n. 4,7 km Huittisten kirkosta pohjoiseen. Paikka on Kokemäenjoen itäpuolella Sorvolan kylässä ja sen etäisyys joesta on n. 400 m. Paikka on Ripovuoren ja Räätikäsvuoren välimaastossa. Kuusimaan tilan asuinrakennuksesta paikka on n. 200 m lounaaseen.

Asuinpaikka sijaitsee epätyypillisessä paikassa tasaisella savipellolla Ripovuoren itäpuolella aivan vuoren juurella. Ripovuoren rinteillä kasvaa kuusivaltaista metsää. Paikan pohjoispuolella on sekametsää kasvava, paikoin jyrkkärinainen Tarsonmäki. Asuinpaikan laajuus on löytöjen levinnan perusteella koillis-lounaissuunnassa n. 40 m ja luoteis-kaakkoissuunnassa n. 50 m. Koekuoppia ei voinut tehdä, koska pelto oli kylvetty. Asuinpaikka rajoittuu idässä viljelemättömään saarekkeeseen, joka on avokalliota ja johon on kasattu kiviä. Kaakossa asuinpaikka ei jatku naapuripellon puolelle.

Hioimen katkelman, pii-iskoksen ja mustaliuskeen palan on löytänyt Maritta Visuri (Raskalantie 118, 32710 SAMPU), joka myös toimi oppaana paikalla.

**Luokitusehdotus: II**

Karttaliite 7

Valokuvat: SatM 181483-181484

Diat: SatM 24381

Kohde 20

HUITTINEN  
KAHARILA  
VIITAMÄKI, KONTULA  
JÄ KESKINEN

Kivikautinen asuinpaikka

Pk 2112 04 KUKONHARJA

x= 6776 68 - 80

y= 431 24 - 38

z= 60 - 62,5

Tila: Viitamäki, RN:o 10:4 (1997)

Omistaja: Kontula Ilkka

Ohjastajankuja 3, 32200 LOIMAA

Tila: Kontula, RN:o 10:1 (1997)

Omistajat: Liuksiala Terttu ja Erkki

Ritakallionmaantie 289, 32700 HUITTINEN

Tila: Keskinen, RN:o 3:3 (1997)

Omistaja: Kaunisto Ida, perikunta

Korkeakoskentie, 32700 HUITTINEN

Aiemmat tiedot: -

Löydöt: KM numerotta (neljä kvartsi-iskosta) 31163

**Inventointi 1997:**

Viitamäen kivikautinen asuinpaikka sijaitsee n. 3,8 km Huittisten kirkosta eteläkaakkoon. Paikka on Koura- eli Palojoen pohjoispuolella Kaharilan kylässä ja sen etäisyys joesta on n. 600 m. Viitamäen tilan asuinrakennuksesta paikka on n. 100 m itään.

Asuinpaikka sijaitsee lounaaseen päin viettävällä pelto-rinteellä Pikkukallion eteläpuolella. Paikan pohjoispuolella on laaja kallioinen metsäalue ja etelä- ja itäpuolella on peltoja. Paikan länsi- ja luoteispuolella on kalliota, jolla sijaitsee pari kesämökkiä. Asuinpaikan maaperä on savea. Paikan pohjoispuolisen sekametsän maaperä on hiekkaa, mutta parin koekuopan perusteella asuinpaikka ei jatku metsän puolelle. Peruskallio nousee pintaan myös melko lähellä pellon ja metsän reunaa.

Pelto oli käyntiajankohtana kynnetty, joten havaintomahdollisuudet olivat hyvät. Pellon pinnalla oli melko paljon kvartsi-iskoksia sekä hiiltä. Löytöjen levinnän perusteella asuinpaikan laajuus on koillis-lounaissuunnassa n. 30 m ja luoteis-kaakkoissuunnassa n. 140 m.

Palojoen kivikautinen asuinpaikka sijaitsee paikasta n. 1,4 km kaakkoon.

**Luokitusehdotus: II**

Karttaliite 10

Valokuvat: SatM 181475, 181486

Kohde 21

HUITTINEN  
HAKUNI  
HAKUNI

Kivikautinen asuinpaikka

Pk 2112 08 VANTTILA

x= 6782 30 - 36

y= 441 14 - 22

z= 70 - 72,5

Tila: Hakuni, RN:o 1:58 (1997)

Omistaja: Hakuni Risto

Hakunintie 1, 32760 SUTTILA

Aiemmat tiedot: -

Löydöt: KM numerotta (kahdeksan kvartsi-iskosta) 31154

**Inventointi 1997:**

Hakunin kivikautinen asuinpaikka sijaitsee n. 6 km Huit-  
tisten kirkosta kaakkoon. Paikka on Punkalaitumenjoen  
pohjoispuolella Hakunin kylässä ja sen etäisyys joesta on  
n. 300 m. Hakunin tilan asuinrakennuksesta paikka sijait-  
see n. 250 m koilliseen.

Asuinpaikka sijaitsee etelään päin viettävällä peltorin-  
teellä Tervahaudanmäen eteläpuolella. Mäellä kasvaa kuu-  
sivaltaista harvaa metsää. Mäen itäpuolella on kosteahkoa  
metsää. Asuinpaikan pohjoispuolella on lato tms. rakennus.  
Paikan itä- ja eteläpuolella on peltoaluetta. Maaperä  
pellolla on hiekansekaista savea. Käyntiajankohtana pelto  
oli kynnetty, joten havaintomahdollisuudet olivat hyvät.  
Pellolla havaitsin kvartsi-iskoksia melko runsaasti.

Asuinpaikan jatkuminen pohjoiseen latoon päin on mahdol-  
lista, koekuoppia en tehnyt. Asuinpaikan laajuus löytöjen  
levinnän perusteella on koillis-lounaissuunnassa n. 40 m  
ja luoteis-kaakkoissuunnassa n. 60 m.

**Luokitusehdotus: II**

Karttaliite 21

Valokuvat: SatM 181504, 181510

Kohde 22

HUITTINEN  
HUITTINEN  
JUNTTILA

Rautakautinen esinelöytöpaikka

Pk 2112 02 RAIJALA  
x= 6786 20 - 30  
y= 429 40 - 68  
z= n. 45

Tila: Junttila, RN:o 14:107 (1986)

Aiemmat tiedot: Tarkastus v. 1927 (Cleve)

Löydöt: KM 8704 (pronssinen karhunhammasriipus)

**Inventointi 1997:**

Löytöpaikka on tasaisella matalalla pellolla aivan Loimijoen länsirannalla. N. Cleve kävi tarkastamassa paikan v. 1927 eikä havainnut paikalla mitään merkkejä muinaisjäänöksestä. En käynyt paikalla.

Karttaliite 4

Kohde 23

HUITTINEN  
KARHINIEMI

Kivikautinen esinelöytöpaikka

Pk 2112 03 KARHINIEMI

x= 6793 76 - 6794 24

y= 426 50 - 80

z= n. 60 (ennen soranottoa)

RN:ot 2 ja 12 (1986)

Löydöt: KM 28253 (akaatti-iskos)

**Inventointi 1997:**

Iskoksen on löytänyt Jaakko Kinnari 1970-luvulla koulu-  
tiensä varrella olevasta sorakuopasta. Tarkka löytöpaikka  
ei ole tiedossa. Iskos on löytynyt laajalta sorakuoppa-  
alueelta, joka lienee käytössä vieläkin. Tutkin suurpiir-  
teisesti koko alueen, mutta en löytänyt merkkejä asuin-  
paikasta. Aluetta oli mahdotonta tutkia tarkkaan mm. ajan  
niukkuuden vuoksi.

Karttaliite 7

Kohde 24

HUITTINEN  
KARHINIEMI  
MATTILA

Kivikautinen esinelöytöpaikka

Pk 2112 03 KARHINIEMI  
x= 6792 26  
y= 428 18  
z= 45 - 50

Tila: Mattila, RN:o 3:33 (1986)  
Omistaja: Peltomäki Matti  
Karhiniementie 353, 32710 SAMPU

Löydöt: KM 19699 (oikokirves)

**Inventointi 1997:**

Esineen on löytänyt Matti Peltomäki omistamansa Mattilan tilan pellolta kiviä kerätessään v. 1975. Löytöpaikka on uudesta asuinrakennuksesta n. 70 m luoteeseen. Paikka on savinen peltorinne, jossa en havainnut mitään asuinpaikkaan viittaavaa. Hiiltä oli jonkin verran. Matti Peltomäki kertoi taloa rakentaessaan kiinnittäneensä huomiota maaperään, joka oli "likaista hiekkaa". N. 60 cm syvyydeltä oli löytynyt hiiltä. Ladon luoteispuolella olevalla entisellä pellolla oli myös havaittu hiiltä koivuntaimien istutustöiden yhteydessä. Samanlaisia hiilihavaintoja on kuulemma tehty pitkin koko hiekkaharjua. Mattilan tilan eteläpuolella sijaitsevan tilan pelto on hiekkamaata. En käynyt paikalla.

Karttaliite 7

Kohde 25

HUITTINEN  
KARHINIEMI  
MYLLYMÄKI

Rautakautinen esinelöytöpaikka

Pk 2112 03 KARHINIEMI  
x= 6791 50  
y= 428 36  
z= n. 55

RN:o 4:24 (1986)

Aiemmat tiedot: Koekaivaus v. 1915 (Europaeus)

Löydöt: KM 6945: 9 (kvartsipaloja)  
SatM 9751 (kaarisolki)

**Inventointi 1997:**

Kaarisoljen on löytänyt Fanni Paavola Myllymäeltä hiekka-kuopasta. A. Europaeus teki paikalla koekaivauksia v. 1915, mutta kaivaukset olivat tuloksettomia muutamia kvartsilöydöksiä lukuunottamatta. Koekaivausalue käsitti alueen x= 6791 48 - 65 ja y= 428 20 - 39. Europaeus oletti alueella olevien kiveysten olevan historiallisen ajan rakennusten, mm. myllyjen, jäänteitä. En käynyt paikalla.

Karttaliite 7



Kohde 26

HUITTINEN  
KIRKONKYLÄ  
YLI-HANNULA

Kivikautinen esinelöytöpaikka

Pk 2112 05 HUITTINEN  
x= 6785 60  
y= 430 88  
z= n. 55

Tila: Yli-Hannula, RN:o 3:101 (1986)  
Omistaja: Jaatinen Simo  
Hannulanmäenkuja, 32700 HUITTINEN

Löydöt: KM 23597 (oikokirves)

**Inventointi 1997:**

Oikokirveen on löytänyt Simo Jaatinen omistamansa Yli-Hannulan tilan maalta v. 1987. Löytöpaikka on n. 50 m tilan päärakennuksesta etelään.

Yli-Hannulan tila sijaitsee Kirkonkylässä Punkalaitumenjoen eteläpuolella, n. 700 m etäisyydellä joesta. Paikka on n. 1,3 km Huittisten kirkosta kaakkoon. Oikokirveen löytöpaikka on tasainen savipelto, jota tarkastuskäynnin aikaan peitti oras. Havaintomahdollisuudet olivat siten heikot. Pellolla oli jonkin verran kvartssia, mutta selviä iskoksia en havainnut. Kyseessä lienee irtolöytö.

Karttaliite 11

Kohde 27

HUITTINEN  
KORKIAKOSKI  
HURRI

Kivikautinen esinelöytöpaikka

Pk 2112 02 RAIJALA  
x= 6783 40  
y= 429 51  
z= n. 52,5

Tila: Hurri, RN:o 3:56? (1986)  
Omistaja: Virtanen Eelis  
Alaskyläntie 8, 32700 HUITTINEN

Löydöt: KM 29579 (kirves)

**Inventointi 1997:**

Esineen on löytänyt Eelis Virtanen pelloltaan kevättöiden yhteydessä v. 1993. Löytöpaikka on Korkiakosken kylässä Loimijoen itäpuolella Eelis Virtasen taloon vievän tien pohjoispuolella aivan tienristeyksen tuntumassa. Paikka on jokeen päin viettävä savipelto, josta tarkastuskäynnin aikaan oli juuri nostettu perunat ylös. Eelis Virtanen kertoi, että pellolle on aikoinaan tuotu useita kuormia maata naapuritiloilta. Esine ei siis välttämättä ole ko-toisin ko. pellolta. Pellolla oli runsaasti kiviä ja tiilenpaloja, mutta mitään asuinpaikkaan viittaavaa en havainnut.

Eelis Virtasen mukaan tien eteläpuolella sijaitsevalta pellolta, joka nyt on mansikkamaana, on joskus löytynyt vanhoja rahoja. Seudulla onkin aikoinaan ollut markkinapaikka.

Karttaliite 5

Kohde 28

HUITTINEN  
KÄNNÖLÄ  
YLI-HAAVISTO

Kivikautinen esinelöytöpaikka

Pk 2112 08 VANTTILA  
x= 6788 75  
y= 441 06  
z= n. 75

Tila: Yli-Haavisto, RN:o 2:3 (1997)  
Omistaja: Haavisto Pauli  
Rekikoskentie 933, 32700 HUITTINEN

Löydöt: KM 26560 (kourutaltoa)

**Inventointi 1997:**

Esineen on löytänyt Olavi Haavisto omistamaltaan Yli-Haaviston tilalta ojankaivuun yhteydessä 1950-luvulla. Löytöpaikka on tilan lounaispuolella oleva Saunapelto-niminen pelto. Nykyään paikka on heinän ja lehtipuiden peittämä. Maaperä paikalla on hiekkaa. Ojankaivuun yhteydessä oli havaittu myös hiiltä. Löytöpaikan lounaispuolella oleva pelto oli tarkastuskäynnin aikaan vielä kyntämättä, mutta tutkin löytöpaikan pohjoispuolella sijaitsevan perunamaan. Paikalla ei ollut havaittavissa merkkejä asuinpaikasta. Tila sijaitsee mäellä, joten sijaintinsa puolesta se olisi sopiva paikka kivikautiselle asuinpaikalle. Ajanpuutteen vuoksi ei kuitenkaan ollut mahdollista tehdä koekuopitusta alueella.

Karttaliite 20

Kohde 29

HUITTINEN  
LEPPÄKOSKI  
LEPPÄKOSKEN SAHA

Kivikautinen esinelöytöpaikka

Pk 2112 05 HUITTINEN  
x= 6785 90  
y= 432 90  
z= 52,5

Tila: Leppäkosken saha, RN:o 5:2 (1986)

Löydöt: KM 26561 (pohjalainen kirves)

**Inventointi 1997:**

Esineen on löytänyt Jouni Sakari Leppäkosken sahan vierestä sinne tuodusta irtomaakasasta v. 1991. Irtomaa oli peräisin ilmeisesti Löysälän kylästä Pumpumestarinkadulta Simo Saarisen tontilta. Koordinaatit ilmaisevat Leppäkosken sahan sijainnin. Pumpumestarinkadun sijainti kartalla (Pk 2112 05 HUITTINEN) on x= 6786 06 - 08, y= 431 80 - 92 ja z= 52,5 - 55. Museoviraston tiedoissa oli koordinaatit (Pk 2112 05 HUITTINEN) x= 6786 29, y= 432 02 ja z= n. 55, mutta tiedot lienevät virheelliset. En käynyt Pumpumestarinkadulla, sillä alkuperäinen maasto lienee tuhoutunut rakennustöiden yhteydessä. Paikalla on nykyään tiheään rakennettu omakotitaloalue.

Karttaliite 11

Kohde 30

HUITTINEN  
LEPPÄKOSKI  
NIKKILÄ

Kivikautinen esinelöytöpaikka

Pk 2112 05 HUITTINEN  
x= 6786 16  
y= 433 34  
z= n. 57,5

Tila: Nikkilä, RN:o 1:85 (1986)

Löydöt: KM 2142: 370 (tasataltta)

**Inventointi 1997:**

Esine on löytynyt 1800-luvulla Leppäkosken Nikkilän pellostasta. Tarkka löytöpaikka ei ole tiedossa. Koordinaatit ilmaisevat vain tutkimani alueen. Pelto on tasainen savi-pelto, jossa en havainnut merkkejä asuinpaikasta.

Karttaliite 11

Kohde 31

HUITTINEN  
MOMMOLA  
KOHIJOKI

Kivikautinen esinelöytöpaikka

Pk 2112 02 RAIJALA  
x= 6784 68  
y= 425 32  
z= 50 - 52,5Tila: Kohijoki, RN:o 3:26 (1997)  
Omistaja: Kohijoki Heikki  
Tunturikatu 16 B, 00101 HELSINKILöydöt: KM <sup>31344</sup>numerotta (pieni oikoteräinen kirves)**Inventointi 1997:**

Esineen on löytänyt Mauno Kohijoki omistamaltaan Kohijoen tilalta Niitunniska-nimiseltä pellolta kyntötöiden yhteydessä 1970-luvulla. Löytöpaikka on hiekkamultaa oleva peltokumpare n. 50 m Kohijoen itäpuolella. Kumpareta ympäröivän pellon maaperä on savea. Kohijoki on aikoinaan ollut leveämpi ja se on laskenut Kohijärveen eli Raijalanjärveen, joka on nykyään peltoa.

Löytöpaikalla oli jonkin verran hiiltä, mutta mitään muuta muinaisjäännökseen viittaavaa ei näkynyt. Lähellä Suonpään tilaa oli pienehkö alue jätetty kyntämättä ilmeisesti kivisyyden takia. Löytöpaikan eteläpuolella sijaitsee pellolla toinen hiekkainen kumpu, jossa Maunu Kohijoki on aikoinaan havainnut n. 3 m x 3 m kokoisen hiiltyneen alueen 40 - 50 cm syvyydessä. Peltokumpareella oli jonkin verran hiiltä, mutta mitään muinaisjäännökseen viittaavaa ei näkynyt.

Viereisiltä Suonpään ja Ylijoen tiloilta on myös löytynyt kivikautisia esineitä (KM 15109:1-2, vasarakirves on tiällä vielä).

Karttaliite 6  
Valokuvat: SatM 181495-181496  
Diat: SatM 24380

Kohde 32

HUITTINEN  
MOMMOLA  
YLIJOKI

Kivikautinen esinelöytöpaikka

Pk 2112 02  
x= 6784 30  
y= 424 88  
z= n. 52,5Tila: Ylijoki, RN:o 1:17 (1997)  
Omistaja: Virtanen Helga  
Metsämaantie 170, 32700 HUITTINENLöydöt: KM numerotta (kivikirves)  
Vasarakirves (Ylijoen tilalla)**Inventointi 1997:**

Kivikirveen on löytänyt Arvi Virtanen Ylijoen tilan pellolta perunannoston yhteydessä 1980-luvulla. Vasarakirveen on löytänyt Eerik Virtanen omistamaltaan Ylijoen tilan pellolta kevättöiden yhteydessä 1960-luvulla. Esineet ovat löytyneet samalta pellolta, mutta koordinaatit osoittavat vain vasarakirveen löytöpaikan. Toisen kirveen tarkka löytöpaikka ei ole tiedossa.

Löytöpaikka on hiekkainen peltokumpare Kohijoen länsipuolella. Syvemmillä peltokumpareissa on oppaana toimineen Harri Virtasen mukaan puhdasta hiekkää. Pellolla on havaittu nokea, mutta mitään merkkejä muinaisjäännöksestä en havainnut. Paikalla saattaa silti olla vasarakirveskulttuurin hauta.

Karttaliite 6  
Valokuva: SatM 181513  
Diat: SatM 24375-24378

Kohde 33

HUITTINEN  
NANHIA  
LANGENOJA

Kivikautinen esinelöytöpaikka

Pk 2112 06 KEIKYÄ  
x= 6790 20  
y= 436 53  
z= 75

Tila: Langenoja, RN:o 2:6 (1986)

Löydöt: KM 23408 (kourutaltan katkelma)

**Inventointi 1997:**

Esineen on löytänyt Arvo Langenoja Langenojan tilan eteläpuolella sijaitsevan pellon itälaidalta, läheltä Nurmen tilan rajajojaa. Käydessäni paikalla ensimmäisen kerran pelto oli vielä kyntämättä ja löytökohdan tienoilla oli viljelemätön kivinen saareke, jossa kasvoi pensaikkaa ja korkeaa heinää. Kävin paikalla myöhemmin, jolloin pelto oli kynnetty ja havaitsin saarekkeen raivatuksi. Pellon maaperä on savea, mutta se muuttuu hiekansekaiseksi pellon pohjoispuolella olevaa metsää kohti mentäessä. Pellolla oli hyvin runsaasti kiviä, mutta mitään asuinpaikkaan viittaavaa ei ollut havaittavissa.

Samalla pellolla n. 175 m löytöpaikasta länteen on pieni viljelemätön saareke, jossa kasvaa katajia ja korkeaa heinää. Saarekkeen pohjois- ja kaakkoisreunoissa on kummassakin ilmeisesti peltoraunio. Kivikasat ovat pyöreitä, matalia ja halkaisijaltaan n. 2 m. Ainakin päällimmäiset kivet ovat pellolta kotoisin.

Karttaliite 19



Kohde 34

HUITTINEN  
PAPPILA  
SYVÄRANTA

Kivikautinen esinelöytöpaikka

Pk 2112 02 RAIJALA  
x= 6780 15  
y= 428 76  
z= n. 55

Tila: Syväranta, RN:o 2:22 (1986)  
Omistaja: Metsämäki Ilmari  
Jokisivu, 32700 HUITTINEN

Löydöt: KM 26562:1 (hioimen katkelma)

**Inventointi 1997:**

Esineen on löytänyt Ilmari Metsämäki pelloltaan peltotöiden yhteydessä v. 1979. Löytöpaikka on Loimijoen itäpuolella Pappilan kylässä tilan rantapellolla Virran tilan pohjoispuolella. Pelto on tasainen ja maaperältään savimultaa. Pellolla oli jonkin verran kvartsia Virran tilan kuusiaidan tienoilla, mutta mitään asuinpaikkaan viittavaa en havainnut.

Karttaliite 5

Kohde 35

HUITTINEN  
PAPPILA  
SYVÄRANTA

Kivikautinen esinelöytöpaikka

Pk 2112 02 RAIJALA  
x= 6780 36  
y= 428 44  
z= n. 55

Tila: Syväranta, RN:o 2:22 (1986)  
Omistaja: Metsämäki Ilmari  
Jokisivu, 32700 HUITTINEN

Löydöt: KM 26562:2 (eteläsuomalainen tasataltta)

**Inventointi 1997:**

Esineen on löytänyt Ilmari Metsämäki pelloltaan peltotöiden yhteydessä v. 1963. Löytöpaikka on Loimijoen itäpuolella Pappilan kylässä tilan rantapellolla. Pelto on tasainen ja maaperältään savimultaa. Pelto oli kynnetty. Paikalla ei ollut havaittavissa mitään asuinpaikkaan viittaavaa.

Karttaliite 5

Kohde 36

HUITTINEN  
RAIJALA  
LAMMI

Kivikautinen esinelöytöpaikka

Pk 2112 02 RAIJALA  
x= 6787 28 ja 6787 33  
y= 421 32 ja 421 33  
z= 47,5 - 50Tila: Lammi, RN:o 1:26 (1986)  
Omistaja: Lammi Erkki  
Lamminojantie 8, 32700 HUITTINEN

Löydöt: KM 29827 (kaksi kivikirvestä)

**Inventointi 1997:**

Esineet on löytänyt Erkki Lammi omistamansa Lammin tilan maalta. Isompi kirves löytyi asuinrakennuksen piipun perustuksia kaivettaessa v. 1953. Paikalla oli havaittu runsaasti hiiltä. Samasta paikasta löydettiin toinenkin kirves, mutta se hävisi rakennusvaiheessa. Pieni kirves löytyi pellolta n. 80 m asuinrakennuksesta koilliseen perunannoston yhteydessä v. 1960.

Isomman kirveen löytöpaikka on tuhoutunut ainakin osittain asuinrakennusta tehtäessä. Pelto, josta pieni kirves on löytynyt, oli kyntämättä, joten havaintomahdollisuudet olivat heikot. Pelto on loivasti Lamminojaan viettävä ja maaperältään savea. Mitään asuinpaikkaan viittaavaa en havainnut.

Karttaliite 2

Kohde 37

HUITTINEN  
SAMPU  
KANTOMÄKI

Kivikautinen esinelöytöpaikka

Pk 2112 05 HUITTINEN  
x= 6789 81  
y= 432 00  
z= n. 50

Tila: Kantomäki, RN:o 2:64 (1986)  
Omistaja: Keski-Vakkuri Olli  
32710 SAMPU

Löydöt: KM 23410 (tasataltta)

**Inventointi 1997:**

Esineen on löytänyt Olli Keski-Vakkuri omistamaltaan Kantomäen tilalta pallokentän rakentamisen yhteydessä v. 1986. Löytöpaikka on matalan mäen länsireunalla. Paikka on tasainen savimaa, jossa kasvaa ruohoa. Havaintomahdollisuudet olivat siten heikot. Suontaustanmaahan vievän tien lähettyvillä oli perunamaa, jossa ainakaan ei näkynyt merkkejä asuinpaikasta. Tutkin myös mäen eteläreunalla, n. 50 m löytöpaikasta kaakkoon olevaa savipeltoa, mutta sieläkään ei näkynyt merkkejä asuinpaikasta.

Karttaliite 11

Kohde 38

HUITTINEN  
SAMPU  
LÄHTELÄ

Kivikautinen esinelöytöpaikka

Pk 2112 06 KEIKYÄ  
x= 6792 98  
y= 434 65  
z= 75Tila: Lähtelä, RN:o 19:2 (1986)  
Omistaja: Meriniemi Arja ja Tapio  
Matomäentie 164, 32710 SAMPULöydöt: Hiotun kärjen katkelma? (Huittisten museossa,  
mahdollisesti nro 248 = taltan katkelma)**Inventointi 1997:**

Esineen on löytänyt Matti Meriniemi (sama osoite kuin yllä) omistamastaan metsästä metsätien vierestä 1960-luvulla. Esine on löytynyt kallion kupeesta hiekkaisesta maasta lapionpiston syvyydestä. Samoilta tienoin on Tarmo Vainionmäen mukaan Yrjö Pällijeff löytänyt kivitaltan ja kourutaltan 1950-luvulla (Maijankallion tarkastuskertomus 25.7.1997). Esineiden pitäisi olla Huittisten museossa, jossa kuitenkin ei niistä ole mainintaa (esinesitä suurin osa on ilman löytötietoja). En käynyt paikalla, sillä ilmoituksen saadessani kenttätyöaika oli jo ohi. Paikalla ei myöskään olisi pystynyt tekemään havaintoja ilman koe-kuopitusta.

Karttaliite 18

Kohde 39

HUITTINEN  
SAMPU  
SALMINEN

Rautakautinen esinelöytöpaikka

Pk 2112 05 HUITTINEN  
x= 6788 80 - 6789 00  
y= 430 50 - 74  
z= 52,5 - 55Tila: Noppari, RN:o 19:9 (1986) (mahdollisesti myös RN:ot  
2:64 ja 3:78)

Aiemmat tiedot: Inventointi v. 1960 (13)

Löydöt: KM 19712 (rautakautisia kalmistolöytöjä) ?  
SatM 8759 (keihäänkärki)**Inventointi 1997:**

Vuoden 1960 kaivauskertomuksessa on arveltu ns. Salmisen mäessä olevan rautakautinen kalmisto, mutta Huittisten kiinteitä muinaisjäännöksiä koskevaan luetteloon kohdetta ei ole otettu. Käytettävissäni ei ollut inventointikertomukseen liittyvää karttaa eikä Museovirastosta löytynyt kohteeseen liittyvää materiaalia, joten kohteen paikallistaminen oli hankalaa. Kyseessä lienee kuitenkin Sammun kylässä Manninmäen eteläpuolella Suontaustanmaalle vievän tien vieressä sijaitseva mäki, jossa on Nopparin tila. Mäellä on nykyään paljon rakennuksia, joten havaintomahdollisuuksia ei juuri olisi ollut. Sen vuoksi en käynyt paikalla. Oletin myös, että mikäli kohde olisi todella rautakautinen kalmisto siitä olisi löytynyt materiaalia Museovirastosta ja kohde olisi liitetty muinaisjäännösluetteloon.

Karttaliite 11

Kohde 40

HUITTINEN  
SORVOLA  
PISARA

Kivikautinen löytöpaikka

Pk 2112 03 KARHINIEMI  
x= 6791 32  
y= 429 20  
z= 45

Tila: Mattila, RN:o 2:21 (1986)

Löydöt: KM numerotta (kvartsiydin) 31345

**Inventointi 1997:**

Kvartsiytimen on löytänyt Maritta Visuri (Raskalantie 118, 32710 SÄMPY) Kokemäenjoen itärannalta vedenrajasta Pisaranimisen mäen juurelta. Rannalla kasvaa korkeaa heinää. Tarkastin ylempänä sijaitsevan savipellon, mutta en havainnut merkkejä asuinpaikasta. Kyseessä lienee irtolöytö.

Karttaliite 7

Kohde 41

HUITTINEN  
UOLA  
JOKIRANTA

Kivikautinen esinelöytöpaikka

PK 2112 05 HUITTINEN  
x= 6786 94  
y= 434 46  
z= n. 55Tila: Jokiranta, RN:o 1:52 (1986)  
Omistaja: Laamanen Markku  
32700 HUITTINEN

Löydöt: KM 23409 (tasataltta)

**Inventointi 1997:**

Esineen on löytänyt Markku Laamanen omistamaltaan Jokirannan tilan Peräkappale-nimiseltä pellolta, joka sijaitsee Pyölönvuoren länsipuolella. Löytöpaikalla peltorinteen maaperä on hyvin hienoa keltaista hiekkaa, mutta savipitoisuus lisääntyy koilliseen päin mentäessä. Tarkastuskäynnin aikaan pelto oli kyntämättä, joten havaintomahdollisuudet olivat heikot. Pellolla ei juurikaan ollut kiviä eikä mitään asuinpaikkaan viittaavaa ollut havaittavissa. Pellon lounaispuolella on hiekkapohjaista mäntymetsää ja kaakkoispuolella hiekkasta peltoa (RN:o 1:51). Peltojen väliin oli kaivettu leveä valtaoja. Naapuripelto oli ke-sannolla, mutta läheltä ojan reunaa oli maata käännetty jonkin verran. Pellolla oli kvartssia, mutta iskoksia en kuitenkaan löytänyt.

Karttaliite 12



HISTORIAALLISEN AJAN JA TARKEMMIN  
AJOITTAMATTOMAT KOHTEET  
LUONNONMUODOSTUMAKSI TODETUT KOHTEET

Kohde 42

HUITTINEN  
HAKUNI  
TERVAHAUDANMÄKI

Tervahauta (hist. aika)

Pk 2112 08 VANTTILA  
x= 6782 35 - 60  
y= 441 00 - 25  
z= 75 - 90

Tila: Hakuni, RN:o 1:58 (1997)  
Omistaja: Hakuni Risto  
Hakunintie 1, 32760 SUTTILA

**Inventointi 1997:**

Tervahaudanmäki sijaitsee Hakunin kylässä Punkalaitumenjoen pohjoispuolella. Mäellä on aikoinaan poltettu tervaa ja siitä se on myös saanut nimensä. Tilan omistajan mukaan mäellä on edelleen havaittavissa kuoppa tervahaudan kohdalla, mutta tarkka sijainti ei ole tiedossani. Kävin kyllä paikalla, mutta ilman opasta en osunut tervahaudan kohdalle. Mäellä kasvaa harvahko havumetsä ja siellä on runsaasti kaikenkokoisia kiviä.

Karttaliite 21

Kohde 43

HUITTINEN  
HUITTINEN  
RANTALAN KALLIO

Pirunpeltokivikoita

Pk 1134 11 KÖYLIÖNJÄRVI  
x= 6784 93  
y= 1580 58  
z= n. 80

RN:o 20 (1985)

Aiemmat tiedot: Inventointi v. 1960 (7)

**Inventointi 1997:**

Huittisten kylässä lähellä Köyliön rajaa on vuoden 1960 inventointikertomuksen mukaan epävarma pronssikautinen hiidenkiuas. Vuonna 1981 ilmestyneessä teoksessa Satakunnan pronssikausi Unto Salo pitää kohdetta hiidenkiukaana. Asiaa oli myös tiedusteltu Museovirastosta v. 1992. Kävin paikalla selvittääkseni kohteen luonteen ja tarkastin saamani vihjeen perusteella myös pari muuta kivikkoa lähistöllä.

Rantalán kallio sijaitsee n. 700 m Raumalle vievän tien eteläpuolella. Kohteeseen pääsee metsätietä myöten. Tienviitassa lukee "Kivihauta". Kohde on metsätien länsipuolella muutaman kymmenen metrin päässä tiestä. Rantalán kallio on laajahko kallioalue, jonka kaakkoisreunalla kohde sijaitsee. Kyseessä on pääosin nyrkin- ja päänkokoisista puöreistä kivistä koostuva suuri pitkänomainen kumpu, jolla kasvaa sammalia, jäkäliä, varpuja ja harvakseltaan mäntyjä. Vuoden 1960 inventointikertomuksen mukaan kivilatamus sijaitsee kallion kaakkoiskärjessä ja se on halkaisijaltaan n. 25 m ja korkeudeltaan n. 1 m. Tämä ei kuitenkaan pidä paikkaansa siltä osin, että kivisen alueen toista reunaa ei voi hahmottaa. Tein kolme koekuoppaa kivikon länsireunalle ja keskelle, sen korkeimmalle kohdalle. Kuoppien syvyys oli n. 30 - 50 cm. Kivet olivat pyöreitä pohjalle asti kaikissa kuopissa. N. 20 cm syvyydellä vastaan tuli hiilenpaloja, mikä lienee seurausta metsäpalosta. Kivien alta löytyi oranssia soraa. Mitään löytöjä kuopista ei tullut. Mäen eteläpuolella on ns. pirunpeltoa ja metsä on koko alueella hyvin kivistä. Sijainti ei ole pronssikauden röykkiöille tyypillinen. Mielestäni kyseessä on luonnonmuodostuma eikä muinaisjäännös.

Vihjeen perusteella tarkastin kohteen eteläpuolella olevan kivikon, joka myös koostui pienistä pyöreistä kivistä. Kyseessä on luonnonmuodostuma. Myös muutaman sadan metrin päässä kohteen itäpuolella (Pk 2112 02, x= 6784 80 - 6785 02, y= 419 33 - 40) sijaitsevat kivikot ovat edelleen samanlaisia luonnonkivikoita. Alueella ei siis ole muinaisjäännöksiä ainakaan havaintojeni perusteella.

Kohde oli aluksi vaikea löytää, sillä käytettävissäni olevassa kartassa se oli merkitty väärään paikkaan, useiden satojen metrien päähän oikeasta sijaintipaikasta. Oikeaan paikkaan minut opasti Eeva-Leena Lehtisalo miehensä kanssa.

Karttaliite 1 ja 2

Valokuvat: SatM 181652-654. Kivikkoa kuvattuna idästä, lännestä ja etelästä. Kuvassa Eeva-Leena Lehtisalo, joka toimi oppaana paikalla. SatM 181723-724. Kivikkoa kuvattuna kaakosta.

Kohde 44

HUITTINEN  
KAHARILA

Tiilenpolttopaikka? (hist. aika)

Pk 2112 02 RAIJALA

x= 6784 43

y= 429 20

RN:o 1:22 (1986)

**Inventointi 1997:**

Vanhakosken lehtojensuojelualueen pohjoisosassa lähellä Vanhakosken lampia on n. 3 x 4 m kokoinen kumpu, jonka korkeus on n. 1 m. Kumpu on maan- ja kivensekainen. Tein pienen koepiston kumpuun, ja havaitsin siellä rapautuneita kiviä ja runsaasti tiilenpaloja. Paikalla lienee aikoinaan poltettu tiiliä.

Karttaliite 5

Kohde 45

HUITTINEN  
KARHINIEMI

Huittisten ensimmäisen kirkon paikka

Pk 2112 03 KARHINIEMI

x= 6790 54

y= 428 78

RN:o 7:41 (1986)

**Inventointi 1997:**

Huittisten ensimmäinen kirkko sijaitsi Karhiniemen kylässä  
1200-luvulla. Paikalla on muistomerkki.

Karttaliite 7

Valokuva: SatM 181721. Paikalla on muistomerkki. Kuvattu  
idästä.

Kohde 46

HUITTINEN  
KARHINIEMI

Kuoppa

Pk 2112 03 KARHINIEMI

x= 6793 74

y= 426 12

RN:o 20:3 (1986)

Omistaja: Peltomäki Matti

Karhiniementie 353, 32710 SAMPU

**Inventointi 1997:**

Matti Peltomäki kertoi havainneensa metsäpalstallaan kuopan, jonka reunoilla on lohkokiviä. Kuopan halkaisija on n. 5 m. Paikka sijaitsee Harjunkallioiden länsipuolella metsässä, johon on istutettu mäntyä muutama vuosikymmen sitten. Kuopan tarkoitus on epäselvä, mutta se lienee myöhäinen.

Karttaliite 8

Kohde 47

HUITTINEN  
KARHINIEMI

Kiviröykkiö

Pk 2112 03 KARHINIEMI  
x= 6793 94  
y= 426 02  
z= 55 - 57,5

RN:o 11:9 (1986)

**Inventointi 1997:**

Matti Peltomäki (Karhiniementie 353, 32710 Sampu) oli havainnut metsässä Karhiniemen kylässä Ristamäen eteläpuolella epämääräisen kiviröykkiön. Paikka on pellon laidassa Ristamäen, Ristamäenkallion ja Harjunkallioiden keskivaiheilla. Kiviröykkiö koostuu suuresta, n. 2 m korkeasta kivistä, ja pienemmistä lohkokivistä, joiden väliin on kasattu päänkokoisia kivenmurikoita. Röykkiö on halkaisijaltaan n. 8 m ja korkeudeltaan irtokivien kohdalla n. 1 m. Kyseessä lienee historiallisen ajan röykkiö, esim. pelto- tai kaskiraunio.

Karttaliite 8  
Valokuva: SatM 181497

Kohde 48

HUITTINEN  
KARHINIEMI  
KOIVISTO

Karhunkivet

Pk 2112 03 KARHINIEMI  
x= 6799 82  
y= 425 00

Tila: Koivisto, RN:o 10:1 (1986)  
Omistaja: Puisseva Kalevi  
Sepänkuja 15, 32700 HUITTINEN

**Inventointi 1997:**

Koiviston tilan metsässä mäen etelärinteellä on muutaman hyvin suurikokoisen kivenjätkäleen muodostama tilava onkalo. Kiviä kutsutaan Karhunkiviksi, sillä onkalossa sijainneeseen pesään on Kalevi Puissevan mukaan ammuttu laillisesti Huittisten seudun viimeinen karhu 1800 - 1850 - luvuilla. Karhun kaataja oli Puissevan isoisan isä.

Karttaliite 9

Valokuvat: SatM 181719-720. Karhunkivet kuvattuna idästä.



Kohde 49

HUITTINEN  
KARHINIEMI  
YHTEISMAA

Nuotionpaikka (?)

Pk 2112 03 KARHINIEMI

x= 6792 54 - 80

y= 427 63 - 80

z= n. 52,5

RN:o Jakokunnan yhteismaata

Inventointi 1997:

Yhteismaalla sijaitsevan hiekkakuopan reunalla on erään kyläläisen mukaan havaittu joskus nuotionpaikka. Tämän vuoksi tarkastin alueen, mutta en havainnut merkkejä mui-  
naisjäännöksestä.

Karttaliite 7

Kohde 50

HUITTINEN  
KORKIAKOSKI  
TOIVO

Ajaltaan epämääräinen kivikkoalue ja kivikumpu  
sekä rakennuksen pohjakiveys (?)

Pk 2112 05 HUITTINEN  
x= 6782 30 - 36  
y= 430 10 - 18  
z= 57,5 - 60

Tila: Toivo, RN:o 3:15 (1997)  
Omistajat: Gröndahl Marja ja Jouko  
Korkeakoskentie 384, 32700 HUITTINEN

**Inventointi 1997:**

Kohde sijaitsee n. 4,2 km Huittisten kirkosta etelään. Paikka on Loimijoen itäpuolella Korkiakosken kylässä, joen itään päin tekemän mutkan kohdalla. Etäisyys joesta on n. 100 m. Yli-Jaakolan ristiretkiaikainen kalmisto sijaitsee paikasta n. 400 m länteen Loimijoen länsipuolella. Ajaltaan epämääräinen kivinen alue sijaitsee Toivon tilan puutarhassa, asuinrakennuksen länsi- ja luoteispuolella. Alueen laajuus on koillis-lounaissuunnassa n. 19 m ja luoteis-kaakkoissuunnassa n. 45 m. Paikalla on runsaasti kiviä, mikä herätti epäilyn mahdollisesta kalmistosta. Asuinrakennuksen länsipuolella olevan kukkamaan tienoilla on aikoinaan, tämän vuosisadan alkupuolella, sijainnut rakennus, jonka kivijalan jäänteitä osa kiveyksestä ehkä on. Asuinrakennuksen länsipuolella, angervopensaun juurella, on suurehkon kiven ympärille kasattu paljon pieniä kiviä ja paikalla on havaittavissa matala kumpu. Kummun luoteispuolella ja kukkamaan länsipuolella on ilmeisesti rakennuksen jäänteitä, mutta kauempana koivikossa on harvempaa kiveystä. Alueella kasvaa koivujen lisäksi vain korkeata ruohoa. Tein koivikkoon pari koekuoppaa, joista lännemmästä tuli n. 40 cm syvyydellä vastaan hiiltä. Jouko Rätty teki koekuoppia mm. kivikkoalueelle, jota nyt käytetään kukkamaan. Koekuopista löytyi hiiltä, lasia, raudanpaloja, tiilenpaloja ym. modernia. Yhdestä kuopasta tullut keramiikanpalanen voi olla vanhemmalta ajalta. Mitään varmaa rautakauteen viittaavaa ei koekuopista löytynyt.

**Luokitusehdotus: II**

Karttaliite 14

Liite 1

Valokuvat: SatM 181478, 181490-181493

Kohde 51

HUITTINEN  
PAPPILA  
SYVÄRANTA

Järvi- tai suomalmin käsittelypaikka (hist. aika)?

Pk 2112 02 RAIJALA  
x= 6780 24 - 34  
y= 428 50 - 65  
z= n. 55Tila: Syväranta, RN:o 2:22 (1986)  
Omistaja: Metsämäki Ilmari  
Jokisivu, 32700 HUITTINEN**Inventointi 1997:**

Kohde sijaitsee Loimijoen itäpuolella Pappilan kylässä Syvärannan tilan pellolla aivan joen tuntumassa. Paikka on joen länteen tekemän mutkan muodostamalla niemekkeellä. Pellolla olevan ladon kaakkoispuolelta on 1960-luvulla tullut kyntötöiden yhteydessä näkyviin kaksi pyöreätä, halkaisijaltaan n. 60 cm olevaa kivikasaa, jotka olivat päältäpäin ummessa. Kasojen sisältä löytyi nokea. Toisen kasan kivet tilan omistaja kertoi siirtäneensä kotipihaan tarpeisiin ja toinen kasa on hävitetty. Samalta pellolta on löytynyt kivikautinen esine (KM 26562:2).

Ladon kaakkoispuolella havaitsin kynnetyn pellon pinnassa hyvin runsaasti pieniä raudanpaloja, jotka ilmeisesti ovat järvi- tai suomalmia. Alueella on myös runsaasti hiilenpaloja. Alueen koko on luoteis-kaakkoissuunnassa n. 100 m ja koillis-lounaissuunnassa n. 6 m. Tein koekuopan (syvyydeltään n. 40 cm) alueelle ja havaitsin raudanpaloja ja hiiltä myös kyntösyvyyden alapuolella. Pellon pinnasta alueen kaakkoispäästä löytyi yksi savikuonan pala. Maaperä paikalla on savimultaa.

Karttaliite 5  
Valokuva: SatM 181488

Kohde 52

HUITTINEN  
SAMPU

Ajaltaan epämääräinen kivien ja  
hiekan sekainen kumpu,  
mestattujen hautausmaa (?)

Pk 2112 06 KEIKYÄ  
x= 6790 26 - 30  
y= 430 16 - 20  
z= n. 52,5

Tila: Jakokunnan yhteismaata, RN:o 878:99 (1997)

#### Inventointi 1997:

Kohde sijaitsee Sammun kylässä n. 3,8 km Huittisten kirkosta pohjoiseen. Paikka on Turku-Tampere -tien ja Keikyään vievän tien (Raskalantie) välissä, aivan viimeksi mainitun itäpuolella. Kohde sijaitsee Kokemäenjoen itäpuolella, etäisyys joesta on n. 900 m. Paikasta ilmoitti Jouko Rätylle kotiseutuneuvos Keijo Jaakola, joka ilmoitti kyseessä olevan Teileinmäen, paikkakunnalla tunnetun mestauspaikan. Varsinainen Teileinmäki on kuitenkin yhteismaan reunalla, korkealla kalliolla, josta on ollut hyvä näkyväisyys aikanaan maantielle. Mäelle on rakennettu yhteismaan taakse omakotitalo.

Kohde muodostaa laajan, mutta matalan hiekan ja kivien sekaisen kumpareen. Se sijaitsee Kulmalan tilan (RN:o 9:2) puutarhassa, mutta alue on karttojen mukaan kuitenkin jakokunnan yhteismaata. Etäisyys tiestä on n. 5 m. Kohde on suunnilleen suorakaiteen muotoinen ja sitä rajaavat maan päälle näkyvät suurehkot kivet. Kumpareen reunoilla on suurempia kiviä kuin keskellä ja sen pohjoispäässä näyttäisi yksi kivi tuetun toisen päälle. Kummun laajuus on pohjois-eteläsuunnassa n. 14 m ja itä-länsisuunnassa n. 8 m (eteläpäässä n. 6,5 m). Alueen länsireuna on korkeampi kuin itäreuna. Korkeus on alueen pohjoispäässä n. 50 cm ja eteläpäässä n. 30 - 40 cm. Kumpareen keskellä tuntuu olevan paljon kiviä. Alueella kasvaa koivuja ja mm. isomaksaruohoa, mutta muutoin kasvillisuus on niukkaa. Tein pienen koekuopan alueen pohjoisosaan, mutta en löytänyt mitään. Nyrkinkokoisia pyöreähköjä kiviä oli runsaasti. Jouko Rätty teki koepiston alueen eteläpähän ja löysi hiekasta mm. historiallisen ajan keramiikkaa.

Luokitusehdotus: II

Karttaliite 17  
Liite 2

Kohde 53

HUITTINEN  
SAMPU  
MAIJANKALLIO

Luonnonmuodostuma

Pk 2112 06 KEIKYÄ  
x= 6792 98  
y= 434 68  
z= n. 80Tila: Lähtelä, RN:o 19:2 (1986)  
Omistajat: Meriniemi Anneli ja Tapio  
Matomäentie 164, 32710 SAMPU

Mahdollisen muinaisjäännöksen tarkastus 25.7.1997.  
Kohteen tarkasti Ann-Christin Antell Tyrvään seudun museosta. Oppaana toimi Tarmo Vainionmäki (32730 KEIKYÄ). Kohde sijaitsee Matomäen ohi Munkinmaahan johtavan metsätien itäpuolella metsäisen kalliokumpareen reunalla. Kallion juurella oli kallion halkeamassa kiviä, joiden halkaisija oli n. 20 - 30 cm. Halkeama oli leveydeltään n. 1 m ja syvyydeltään n. 1 m. Kivien välistä löytyi hieman hiiltä ja kivet loppuivat maan pinnan tasolle. Kallion halkeamasta n. 5 m koilliseen oli kallion juurella n. 1 m x 2 m kokoisessa halkeamassa erikokoisia kiviä, halkaisijaltaan n. 10 - 20 cm. Kivien välistä löytyi hiiltä ja osa kivistä oli rapautuneita.  
Kohteet ovat luonnonmuodostumia. Tyypiltään kohteet eivät myöskään muistuta tunnettuja muinaisjäännöksiä. Hiili on peräisin metsäpaloista tai tulenpidosta.  
Oppaan mukaan Yrjö Pällijeff on löytänyt lähistöltä n. 50 vuotta sitten tien korjauksen yhteydessä kivitaltan ja kourutaltan. Esineiden pitäisi olla Huittisten museossa, mutta siellä niistä ei ole mitään mainintaa. Museon esineistä suurin osa on kuitenkin ilman löytötietoja.

Karttaliite 18

Kohde 54

HUITTINEN  
SAMPU  
REKIKOSKI

Suuri kivi, johon liittyy tarina

Pk 2112 05 HUITTINEN  
x= 6788 98  
y= 439 95Tila: Rekikoski, RN:o 1:23 (1986)  
Omistaja: Rekikoski Petri  
Räikänmaantie 1082, 32700 HUITTINEN**Inventointi 1997:**

Rekikosken suvussa on kulkenut tarina, joka liittyy Rekikosken tilalla sijaitsevaan suureen kiveen. Tarinan kertoi Reino Rekikoski. Tarina on suunnilleen seuraavanlainen: "Olipa kerran iso jättiläinen erämaassa kulkemassa. Hän näki suuren kiven ja halusi kiivetä sen päälle. Jättiläinen yritti kiivetä kiven päälle kiven pohjoispuolelta kaksi kertaa, mutta molemmat yritykset epäonnistuivat. Yrityksistä jäivät kuitenkin jäljelle liukumajäljet kiven seinämään. Jättiläinen siirtyi kiven länsipuolelle ja pääsi kuin pääsikin kapuamaan sieltä kiven päälle, todistena ovat lohjenneet kiilamaiset ulokkeet kiven länsiseinämässä. Kiven päälle jäi jättiläisen jalanjälki, jossa erottuvat kantapää ja varvasosa." En käynyt paikalla, joten koordinaatit ilmoittavat vain tilan sijainnin.

Karttaliite 13

Kohde 55

HUITTINEN  
SAMPU  
UNTONMÄKIPk 2112 05 HUITTINEN  
x= 6788 00 - 12  
y= 430 25 - 35  
z= 50 - 55

RN:ot 5:49 ja 5:46 (1986)

**Inventointi 1997:**

Käräjämäen kaakkoispuolella sijaitsevalta mäeltä (Untonmäki?) Jouko Rätty löysi kaksi ajoittamatonta röykkiötä, joista toinen pieni ja toinen suurista kivistä tehty ja pitkänomainen. Mäki on matala, kivinen ja siellä kasvaa kuusivaltaista harvahkoa metsää. Mäellä on myös runsaasti historiallisen asutuksen jäänteitä, alueelta löytyi myös pieni rajamerkki viisarikivineen. Sijaintinsa puolesta mäki saattaisi olla kalmistomäki, sillä Hiukkavainion ja Virkonmäen rautakautiset kalmistot sekä Käräjämäki sijaitsevat kaikki muutamien satojen metrien etäisyydellä paikasta.

Mäki viettää loivasti länteen päin. Rätty kiinnitti huomiota kivikoihin, joista yksi sijaitsee pellon ja mäen rajalla suurten kuusten alla lähellä Hiukkamäentietä. Röykkiö on Rätyn mukaan osittain peitetty uusilla kivillä. Sen lähellä ylärinteessä on n. 7 - 8 m pitkä pohjois-eteläsuuntainen isokokoisista kivistä tehty röykkiö, jota Rätty pitää mahdollisena hautana.

Käydessäni paikalla varsinainen kenttätyöaika oli ohi ja ensi lumi oli satanut maahan. Mielestäni röykkiöiden luonne jää toistaiseksi epäselväksi.

**Luokitusehdotus: II**

Karttaliite 11

Liite 3

Valokuvat: SatM 181506, 181515-181516, 181535-181539.

Kohde 56

HUITTINEN  
SAMPU  
VAINIO

Asutusjäännös

Pk 2112 05 HUITTINEN  
x= 6787 93  
y= 430 57  
z= n. 55Tila: Vainio, RN:o 2:26 (1986)  
Omistaja: Roine Sven, perikuntaAiemmat tiedot: Tarkastus v. 1916 (Europaeus)  
Inventointi v. 1960 (8)

Löydöt: KM 7111:1 (kuonaa)

**Inventointi 1997:**

Hiukkavainion rautakautisen kalmiston itäpuolella olevan kallion pohjoispuolelta löytyi v. 1916 tienteon yhteydessä mustaa maata, palaneita kiviä ja kuonaa. Europaeus kävi paikalla ja arveli siellä sijainneen rautakautisen pajan tai asuinpaikan.

Kallion laki on avokalliota ja siellä on autio talo. Kalliota ympäröivät tiheä pensaikko ja suuret lehtipuut. Kallion länsipuolella oleva pelto on kesannolla. Pellon ja kallion rajalla löytöpaikan tuntumassa on suuria kivenlohkareita.

Löytöjen perusteella paikkaa ei voida ajoittaa.

Karttaliite 11



Kohde 57

HUITTINEN  
SORVOLA  
RIPOVUORI

Hiidenkiukaiden jäännöksiä

Pk 2112 03 KARHINIEMI  
x= 6790 92  
y= 429 43  
z= 77RN:o (osin) 1:1 -33 (1986)  
Omist. Huittisten Sotainvalidit ry

Aiemmat tiedot: Inventointi v. 1960 (6)

**Inventointi 1997:**

Ripovuori sijaitsee aivan Kokemäenjoen vieressä, joen itäpuolella. Ripovuorella on Killisen mukaan ollut kolme hiidenkiuasta (Killinen, Kiinteitä muinaisjäännöksiä Loimijoen kihlakunnassa, SMYA II, s. 78). Paikalta on hyvä näkyvyys erityisesti länteen.

Ripovuoren huipulla on tanssilava, jonka alta paljastui vuoden 1997 lopussa tapahtuneen tuhopolton jälkeen kottiseutuneuvos Keijo Jaakolan mukaan yhden röykkiön jäännökset.

Tanssilavan luoteispuolella löytyi inventointitarkastuksessa myös jäännöksiä yhdestä röykkiöstä. N. 5 m x 5 m suuruisella alueella on epämääräinen kiveys, joka koostuu pienehköistä kivistä. Tanssilavan kivijalkaan lienee joutunut myös osa röykkiöiden kivistä.

Ennen tanssilavan uudestaan rakentamista alue olisi tarkemmin tutkittava.

Röykkiöt olivat puoliksi hävitettyjä jo 1870-luvulla, jolloin Killinen kävi paikalla (v. 1960 inventointikertomuksen mukaan).

Ripovuori kuuluu puoliksi Sorvolan kylän alueeseen ja puoliksi Sampuun. Kylien rajaa myöten kulkee vuoren lounaisrinteellä kiviaita, joka jatkuu rinteen alareunaan asti. Kiviaita on pääosin tuhoutunut.

Karttaliite 7

Valokuvat: SatM 181673-674, 181722. Kiviaitaa koillisesta kuvattuna. Röykkiön jäänteitä idästä kuvattuna. Ripovuori lounaasta kuvattuna.

Kohde 58

HUITTINEN  
SORVOLA  
VISURI

Asutusjäänteitä (hist. aika)

Pk 2112 03 KARHINIEMI  
x= 6791 58  
y= 429 84  
z= n. 55

Tila: Visuri, RN:o 5:6 (1986)

Inventointi 1997:

Räätikäsvuoren pohjoispuolella olevan mäen lounaisrinteessä on kivilatomusta, joka ilmeisesti on toiminut karja-aitana estäen karjan pääsyn ylemmille rinteille. Rinteen alaosassa pitäisi olla jäänteitä seitsemästä rakennuksesta, ja jonkin verran kivirivejä onkin näkyvissä. Lähellä pellon reunaa rinteessä on kiviröykkiö, joka lie-nee koottu peltokivistä. Maaperä paikalla on hiekkaa, mutta pelto mäen lounaispuolella on savea.

Karttaliite 7

Valokuvat: SatM 181671-672. Karja-aitaa lännestä kuvattuna. Epämääräinen kiviröykkiö lännestä kuvattuna.

## INVENTOINTIKOhteet 59 - 71

Kohteet 59 - 71 on tarkastettu maaston, vihjeen tai muun syyn perusteella. Kohteista ei ole tarpeen mainita koordinaatteja tms. tietoja.

Kohde 59

HUITTINEN  
HUHKOLAPk 2112 02 RAIJALA  
RN:o 1:146 (1986)  
Kivinen mäki.

Karttaliite 4

Kohde 60

HUITTINEN  
HUITTINEN  
ALHONKULMAPk 2112 02 RAIJALA  
RN:o 2:80 (1986)  
Vanhaa kuusimetsää kasvava kivinen mäki.

Karttaliite 3

Kohde 61

HUITTINEN  
HUITTINEN  
RISTIKANGASPk 2112 02 RAIJALA  
RN:o Yhteismaata (?)  
Hiekkakuoppa-alue.

Karttaliite 4

Kohde 62

HUITTINEN  
HUITTINEN  
TONGINKANGAS

Pk 2112 02 RAIJALA  
RN:o ?  
Hiekkakuoppa-alue.

Karttaliite 4

Kohde 63

HUITTINEN  
KAHARILA  
SAUNAMÄKI

Pk 2112 04 KUKONHARJA  
RN:ot 16:5 ja 15:82 (1986)  
Kivinen mäki.

Karttaliite 10

Kohde 64

HUITTINEN  
KARHINIEMI  
KUUKKINEN

Pk 2112 03 KARHINIEMI  
Tila: Kuukkinen, RN:o 8:31 (1986)  
Pellolla on kaksi viljelemätöntä saarekettä, joissa on runsaasti kiviä. Saarekkeilla kasvaa mm. katajia, mataraa ja puna-apilaa. Koekuopissa ei näkynyt merkkejä kalmistosta.

Karttaliite 7

Kohde 65

HUITTINEN  
KIVIRANTA

Pk 2112 05 HUITTINEN  
RN:o 1:126 (1986)  
Hiekkakuoppa-alue.

Karttaliite 11

Kohde 66

HUITTINEN  
KORKIAKOSKI  
APILISTO

Pk 2112 02 RAIJALA  
Tila: Apilisto, RN:o 2:4 (1997)  
Metsäinen kallio Loimijoen lähellä.

Karttaliite 5

Kohde 67

HUITTINEN  
MOMMOLA  
MÄKELÄ

Pk 2112 02 RAIJALA  
Tila: Mäkelä, RN:o 4:6 (1986)  
Kallioinen mäki.

Karttaliite 6

Kohde 68

HUITTINEN  
RIESKALA

Pk 2112 05 HUITTINEN  
RN:o 2:46 (1986)  
Kivinen mäenkumpare.

Karttaliite 16

Kohde 69

HUITTINEN  
RIESOLA

Pk 2112 05 HUITTINEN  
RN:ot 3:24 ja 3:25 (1986)  
Viljelemättömiä kivisiä saarekkeita pellolla, joka kesän-  
nolla.

Karttaliite 16

Kohde 70

HUITTINEN  
SAMPU

Pk 2112 06 KEIKYÄ  
RN:o 3:78 (1986)  
Korkea kallioalue n. 1 km Vittassaaren länsipuolella.

Karttaliite 18

Kohde 71

HUITTINEN  
SORVOLA  
TARSONMÄKI

Pk 2112 03 KARHINIEMI  
Tila: Kuusimaa, RN:o 5:5 (1986)  
Metsäinen, paikoin jyrkkärinteinen kallioinen mäki.

Karttaliite 7

JOITAKIN INVENTOINNIN ULKOPUOLELLE JÄÄNEITÄ HISTORIAALLISEN  
AJAN KOHTEITA (tiedot Keijo Jaakolalta, os. Pennintie,  
32700 Huittinen)

1. Helavalkean ahde, vanha helavalkeiden polttopaikka Hermanninkankaalla Naatulan kylässä.  
Pk 2112 05, x= 6781 50, y= 437 33.
2. Kaakinpuu, raipparangaistusten antopaikka Sammussa.  
Pk 2112 05, x= 6788 55, y= 430 15.
3. Koppelovuori, vanha helavalkeiden polttopaikka Hannulan kylässä.  
Pk 2112 08, x= 6784 90. y= 440 85.
4. Köyliön halkivaha, kolmen kunnan (Huittinen, Kokemäki ja Köyliö) rajamerkki. Ollut käytössä jo ainakin 1400-luvulla.  
Pk 1134 11, x= 6785 56, y= 1579 84.
5. Pakolinna, ihmisten pakopaikka sota-aikana perimätiedon mukaan.  
Pk 2112 02, x= 6781 60, y= 420 52.
6. Teileinmäki, vanha mestauspaikka Sammussa.  
Pk 2112 06, x= 6790 30, y= 430 20.  
Kts. kohde 49.
7. Tervahaudanoja, sen varrella ollut tervahauta.  
Pk 2112 02, x= 6783 00, y= 429 20.
8. Tervahauta Räikänmaassa, tiettävästi viimeinen Huittisissa käytetty.  
Pk 2112 06, x= 6790 44, y= 436 44.

IRTOLÖYTÖPAIKAT, JOTKA TARKASTETTU VUODEN 1960 INVENTOIN-  
NIN YHTEYDESSÄ (ei tarkastettu uudestaan)

KM nro	Esineen laatu	Löytöpaikka
2066:160	kirves	Kirran tila, Mommola kl
2142:367	vasarakirves	Löysälä kl
2176:586	taltta/kaavin	Yli-Äyhön tila, Korkeakoski kl
2572:405	hevosenkenkäsolki	Hurun niitty, Sampu kl
4154:4	soikea tuluskivi	Karhiniemi kl
5013	poikkikirves	Kalinin torppa, Palojoki
8905:8	oikokirves	Kivirannan tila, Uola kl
9379	oikokirves	Pihlajamäen palsta, Sampu kl
10537:1	kivikirves	Niemenselän soranottopaikka, Ronkankulma
10537:2	kivikirves	Ala-Ronkan talo, Ronkankulma
11238	käsihioin	Lakonniemi, Pappila kl
11246	reikäkivi	Kulmalan tila, Palojoki kl
15109: 1-2	oiko- ja poikki- kirves	Suonpään tila, Mommola kl

SatM nro

8756	tasataltta	Ytin tila, Nanhia kl
9752	karhunhammas- riipus	Hannula, Hannula kl
9761	poikkikirves	Tirri, Karhiniemi kl
9767	tasataltta	Kalinin maa, Palojoki kl
10212	kourupura	lähistöltä tark. Vuorion tila, Sampu kl
10590	kourutalтта	Penttilä, Lauttakylä

HM nro

1182:26	kourutalтта	Koivisto, Korkeakoski kl
1182:29	kivikirves	Jaakola, Loima kl
1182:31	kaksoistalтта	Yli-Äyhö, Korkeakoski kl
1182:50	reikäkivi	Heikkilä, Rekikoski kl

Kokemäen maatalousmuseo nro

551	nuijakivi	Karhiniemi kl
-----	-----------	---------------

RM nro

2003	kivitaltta	Sakaran maa, Pöyriälä kl
------	------------	--------------------------

Jaakolan kokoelma

vasarakirves	Hiukkämäki, Raijala kl
tasataltta	Loimankoski
kivipaino	Loimankoski



## Käyrän kokoelma

kourutaltoa  
pyörötaltoa  
taltoa  
kiviesine

Käyrä, Huittinen  
Käyrä, Huittinen  
Alhon niitty, Raijala kl  
Lauhanmäki

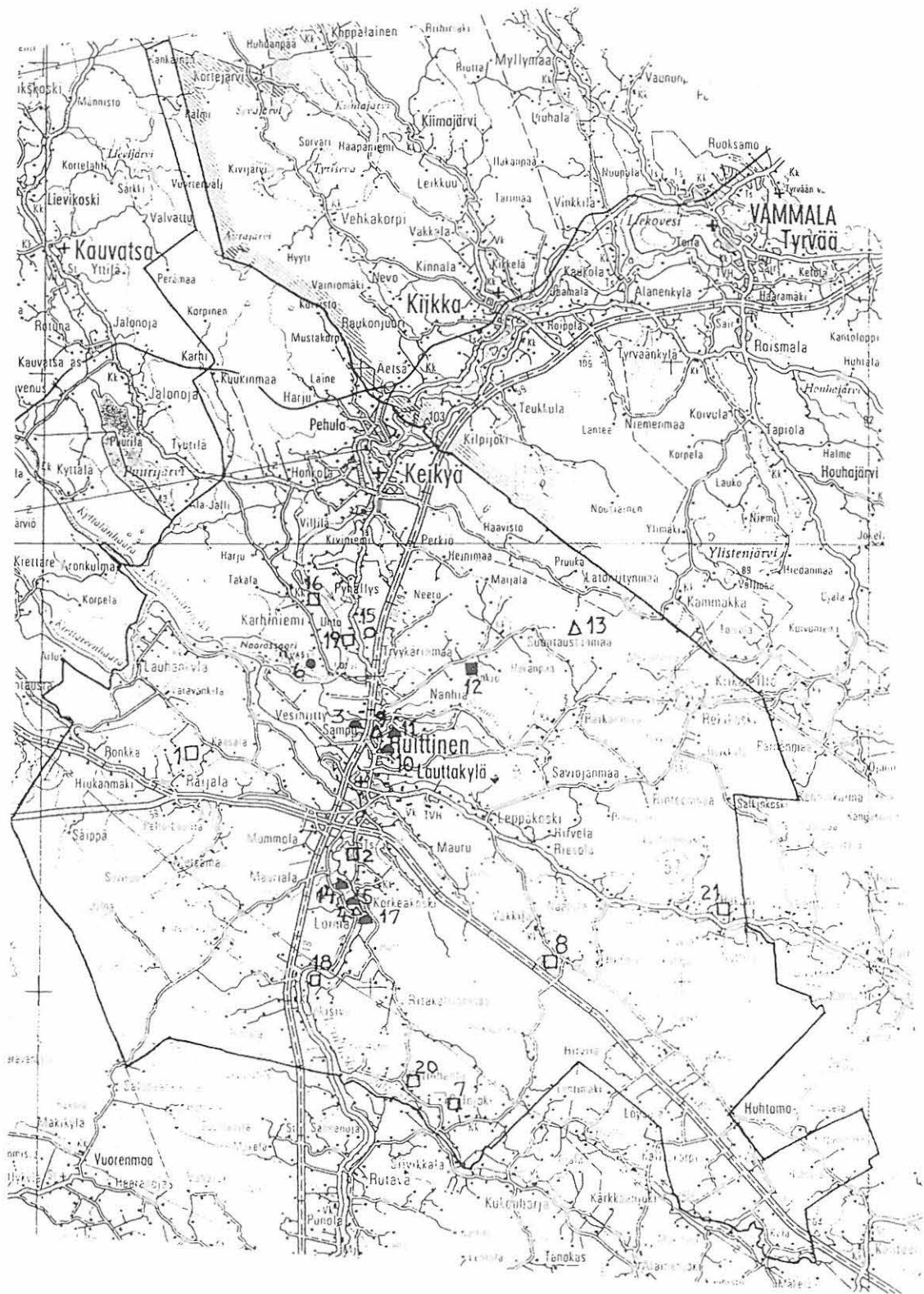
## Lauttakylän kansakoulu

reikäkivi

Vittaansuon reuna, Suonpää,  
Nanhia kl

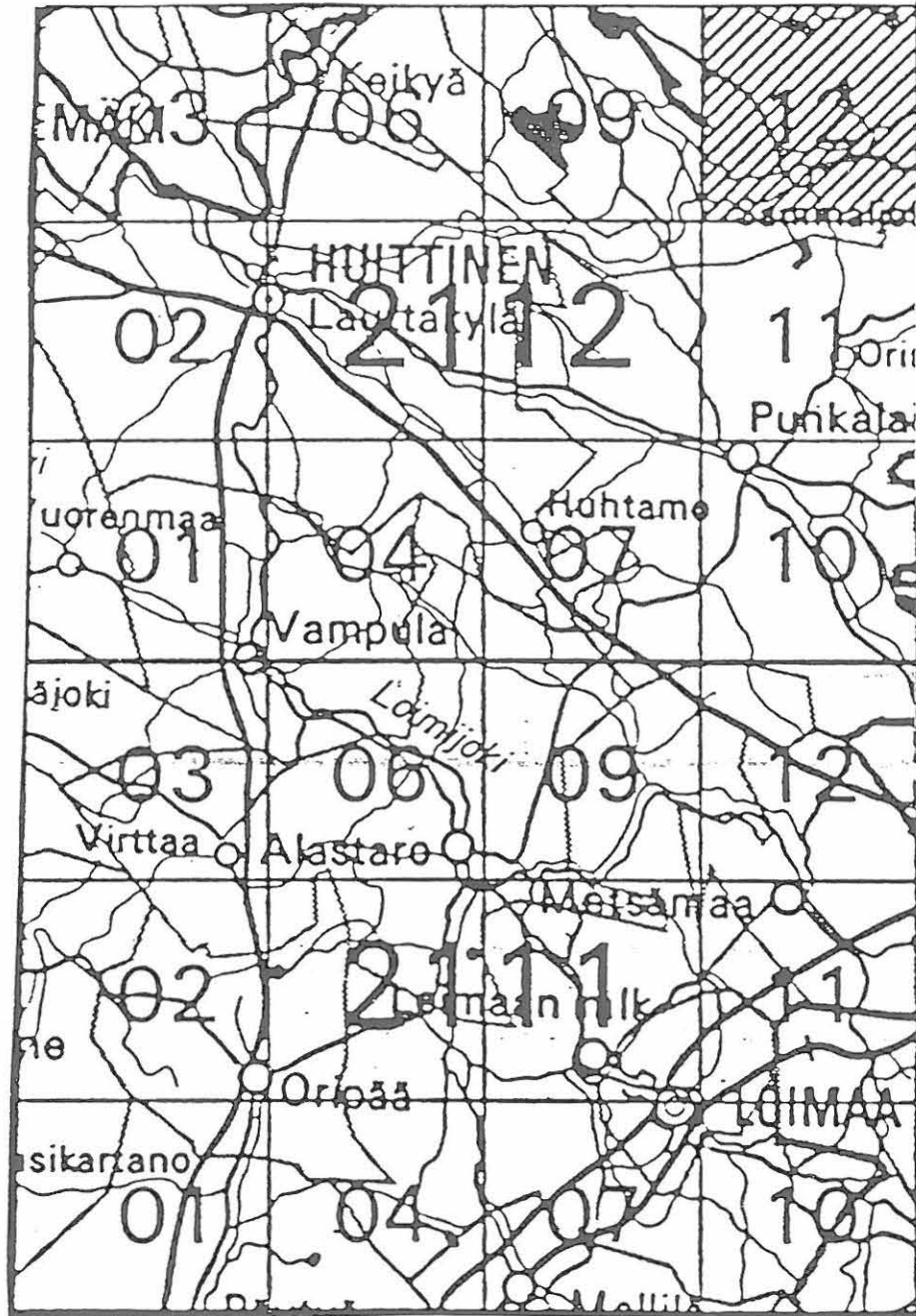
# Huittisten tunnetut kiinteät muinaisjäännökset

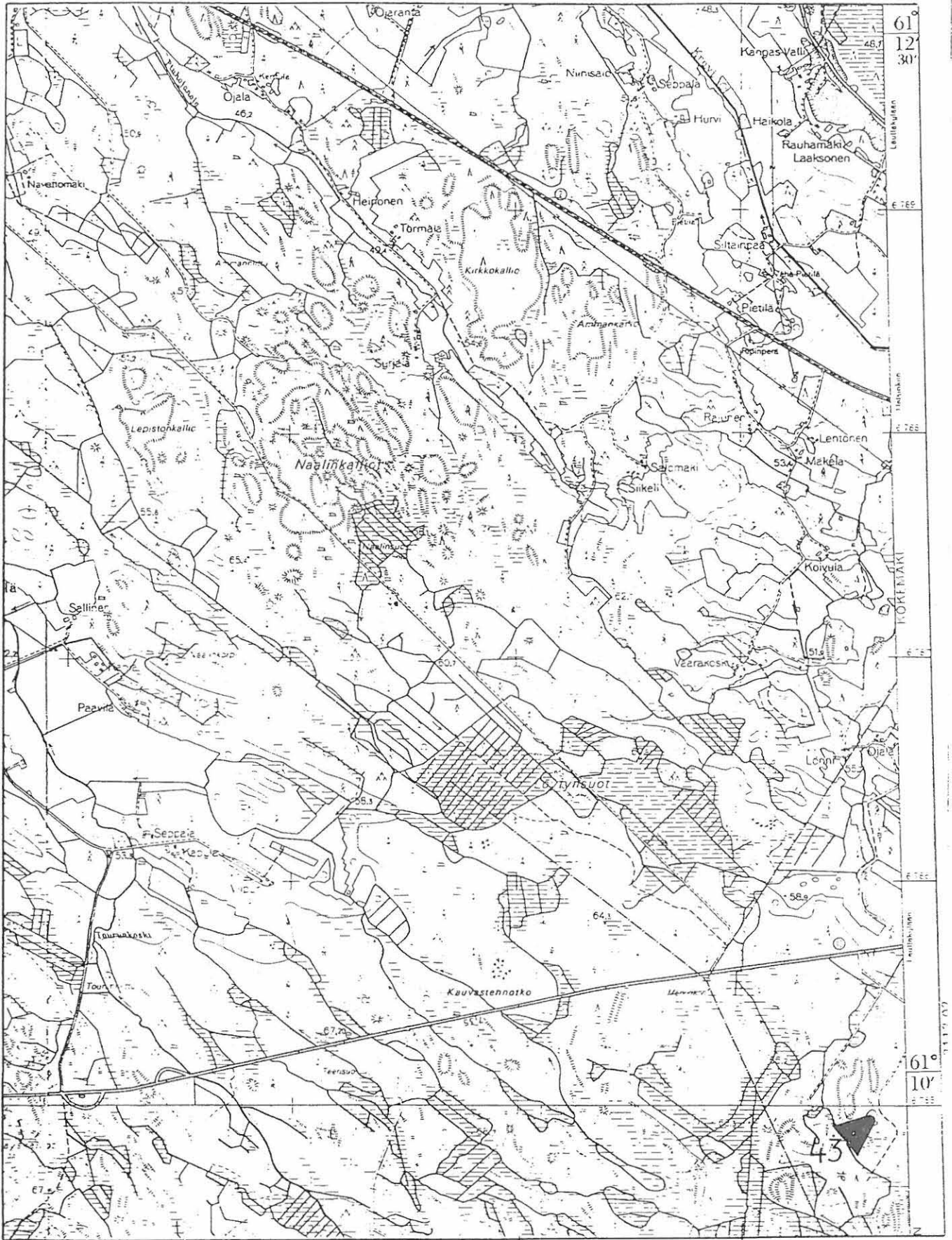
Mittakaava 1: 200 000

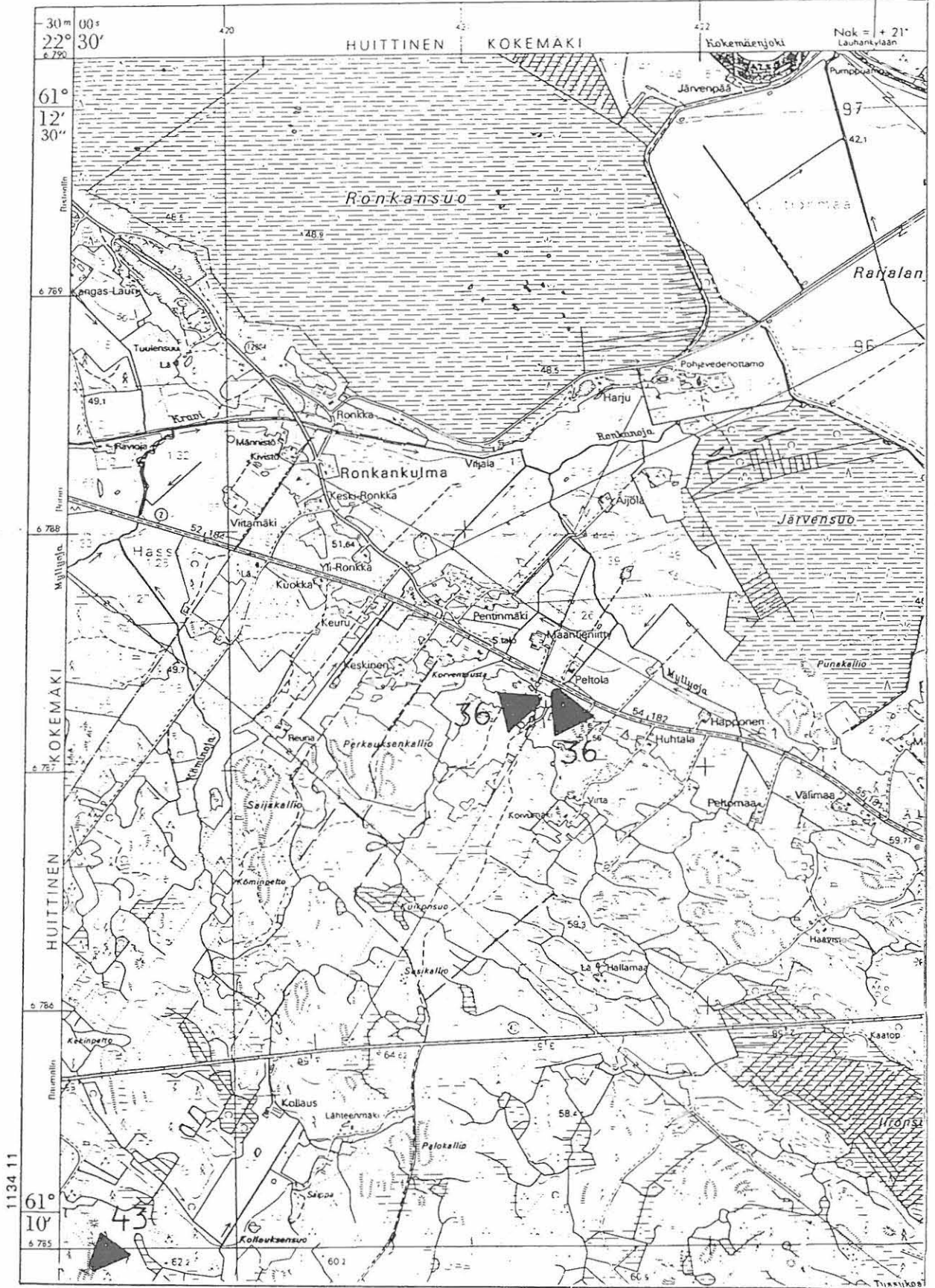


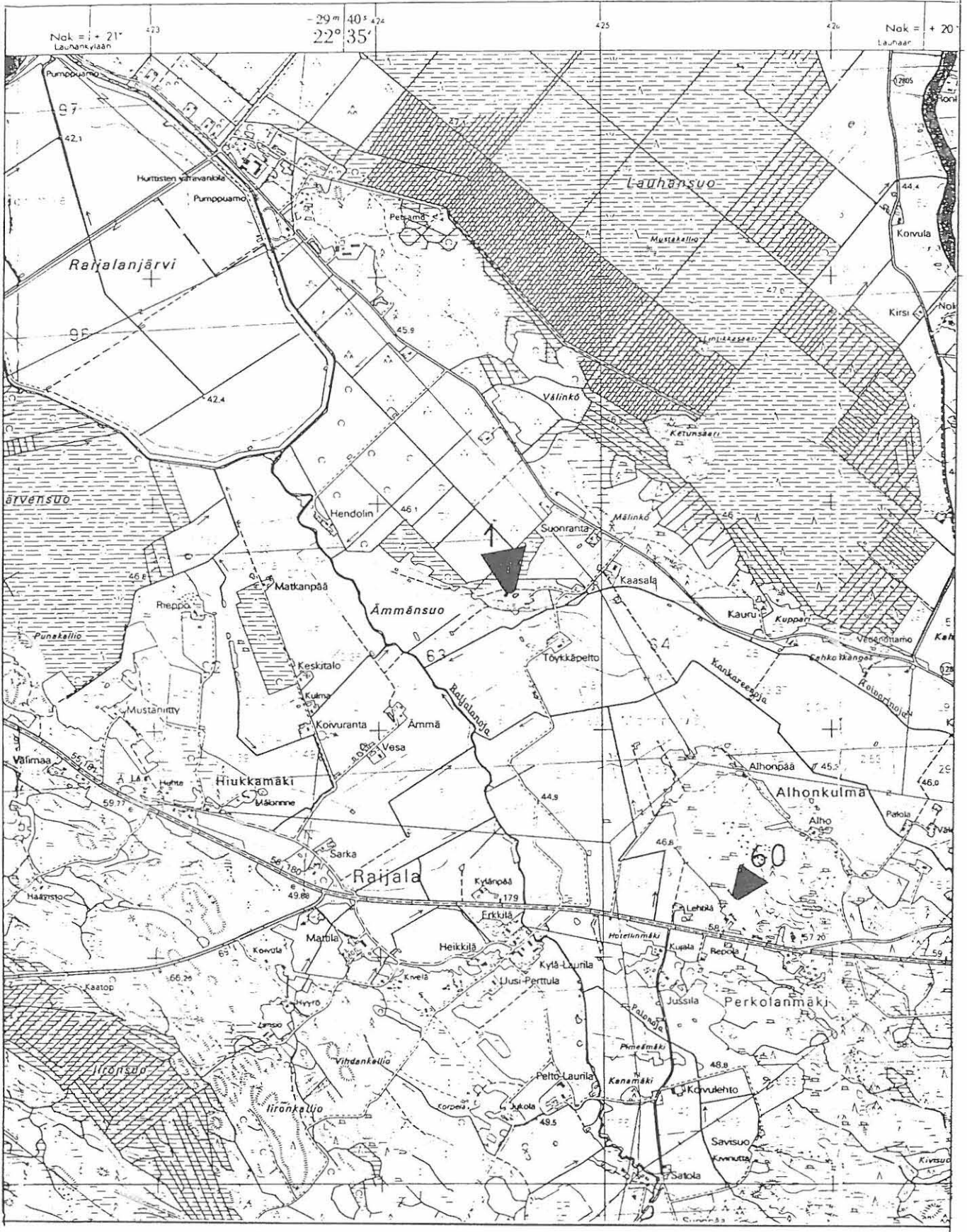
- kivikauden asuinpaikka
- kivikauden kalmisto
- rautakauden kalmisto

- △ kiviroykkiö
- uhrilähde
- linnamäki

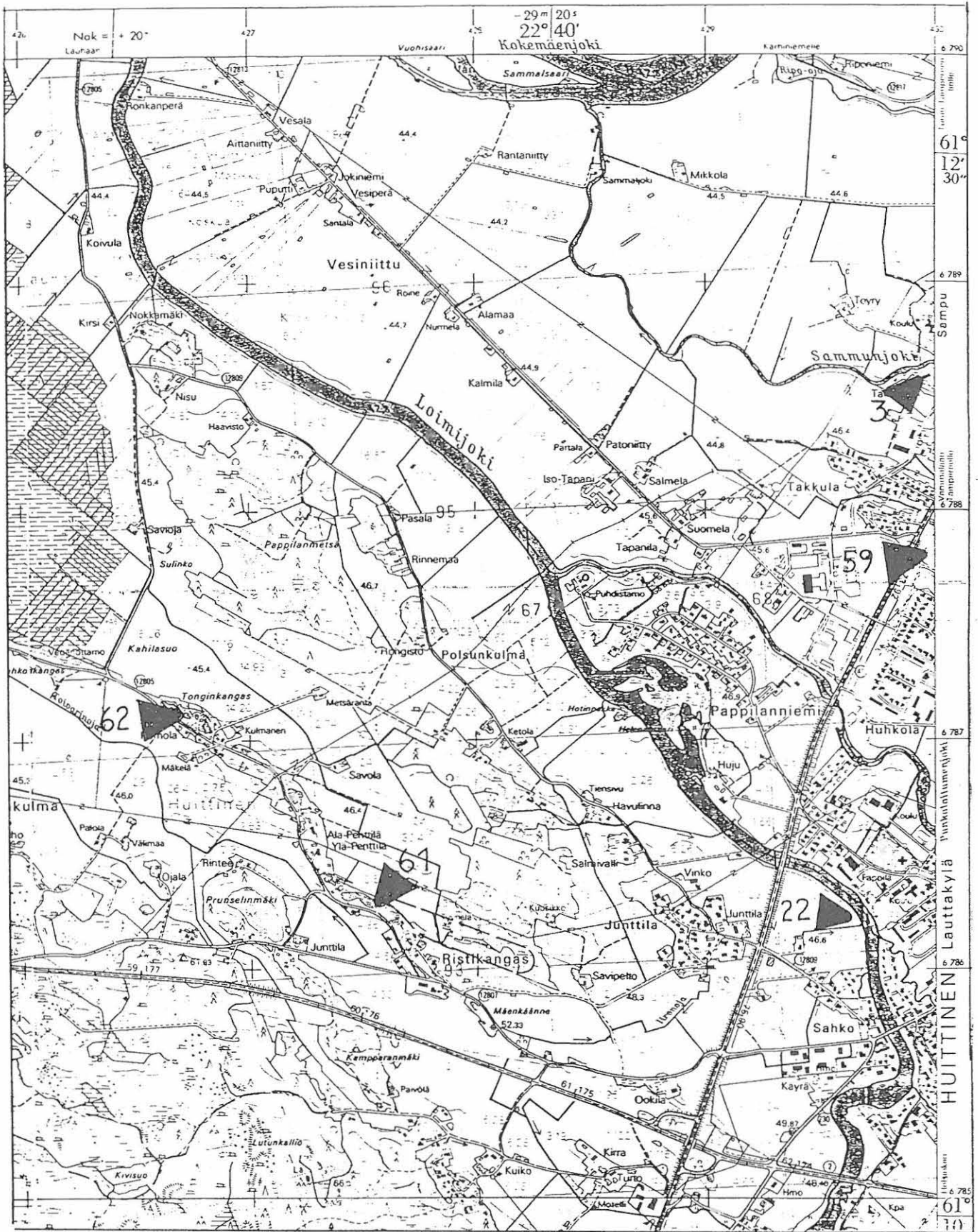




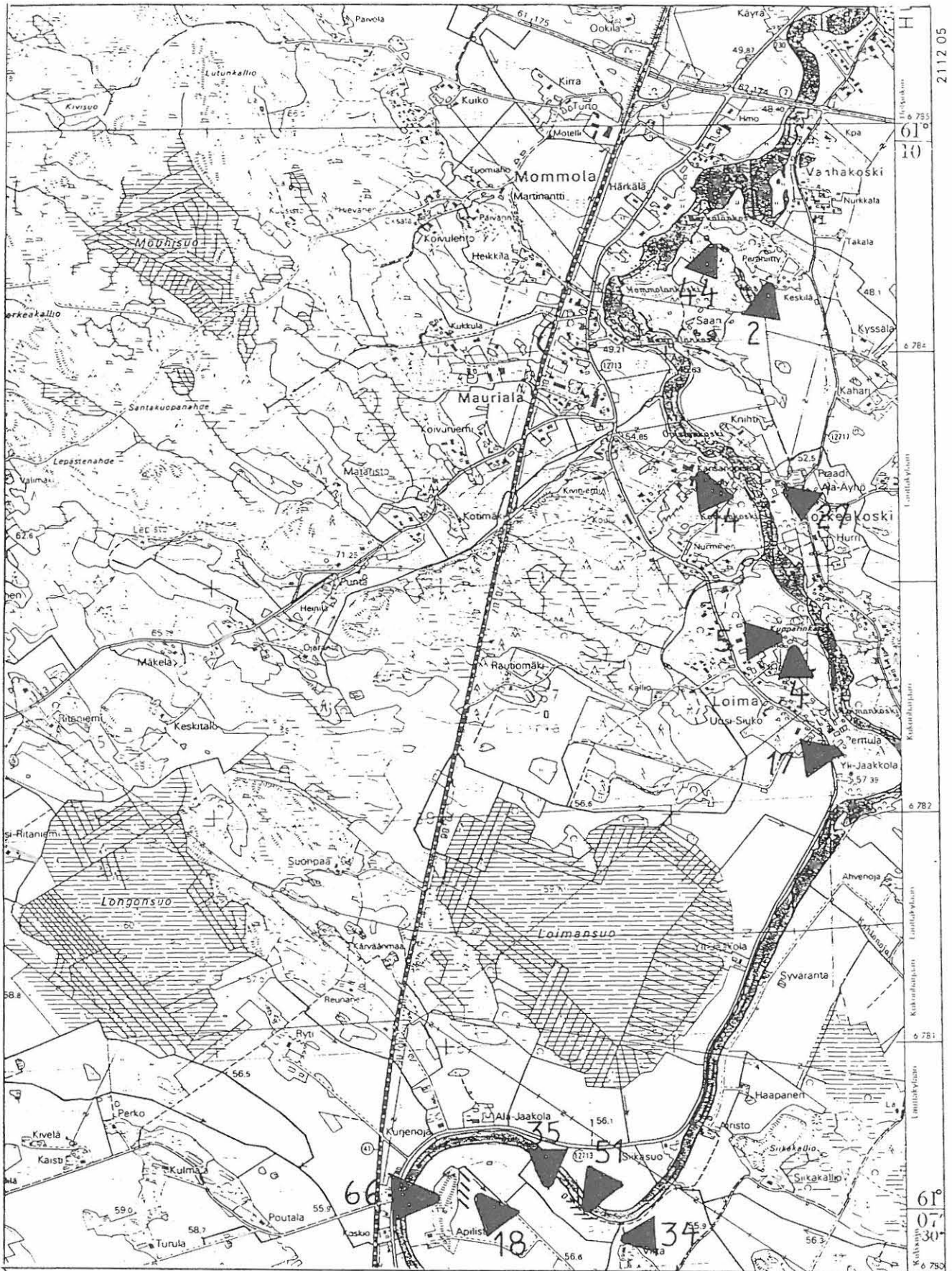




KARTTALIITE 3  
KOhteet 1 JA 60

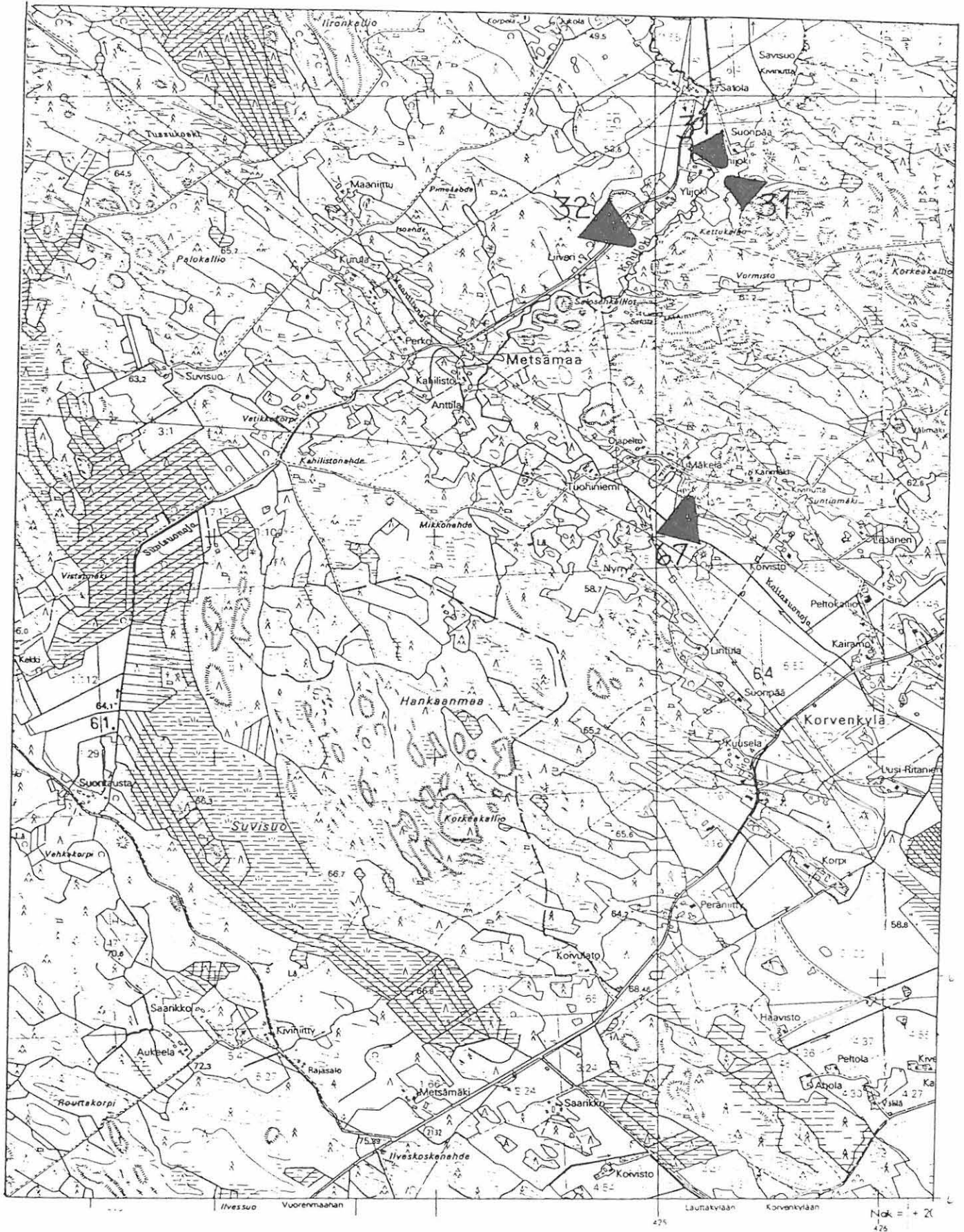


KARTTALIITE 4  
KOHTEET 22, 59, 61 JA 62

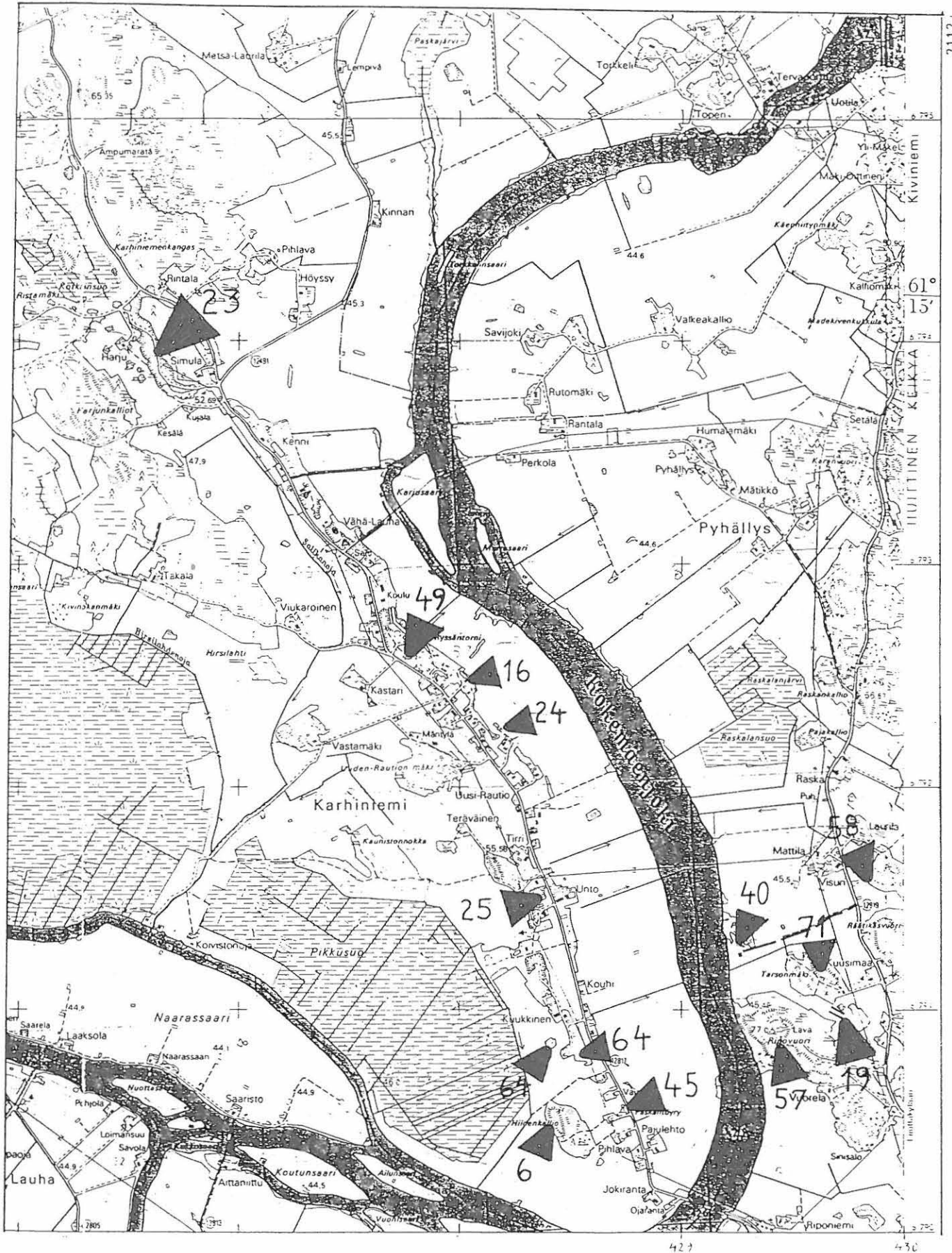


KARTTALIITE 5  
KOHTEET 2, 4, 5, 14, 17, 18, 27, 34, 35, 44 JA 51

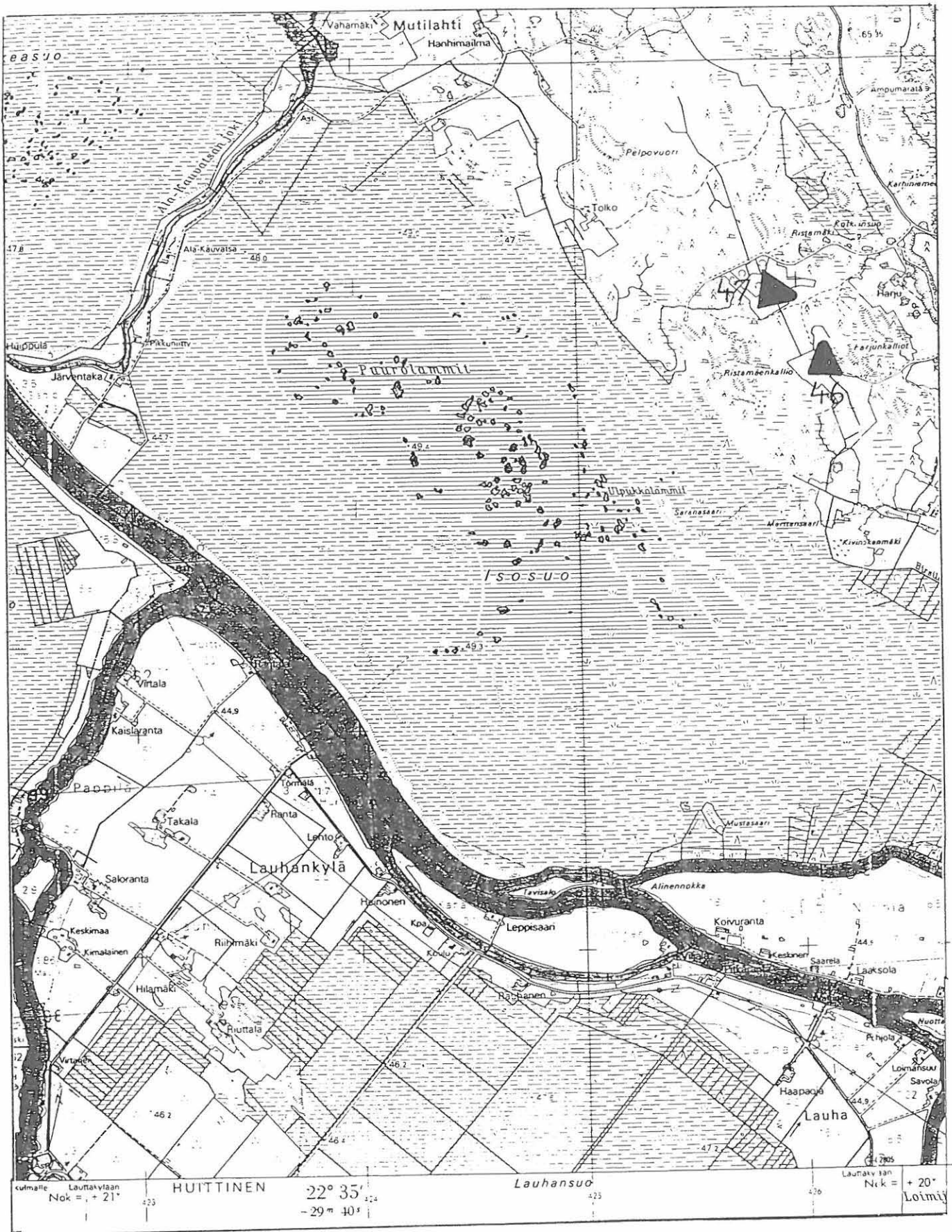




KARTTALIITE 6  
KOhteET 31, 32 JA 67



KARTTALIITE 7  
 KOHTEET 6, 16, 23, 24, 25, 19, 40, 45, 57, 58, 49 JA 71

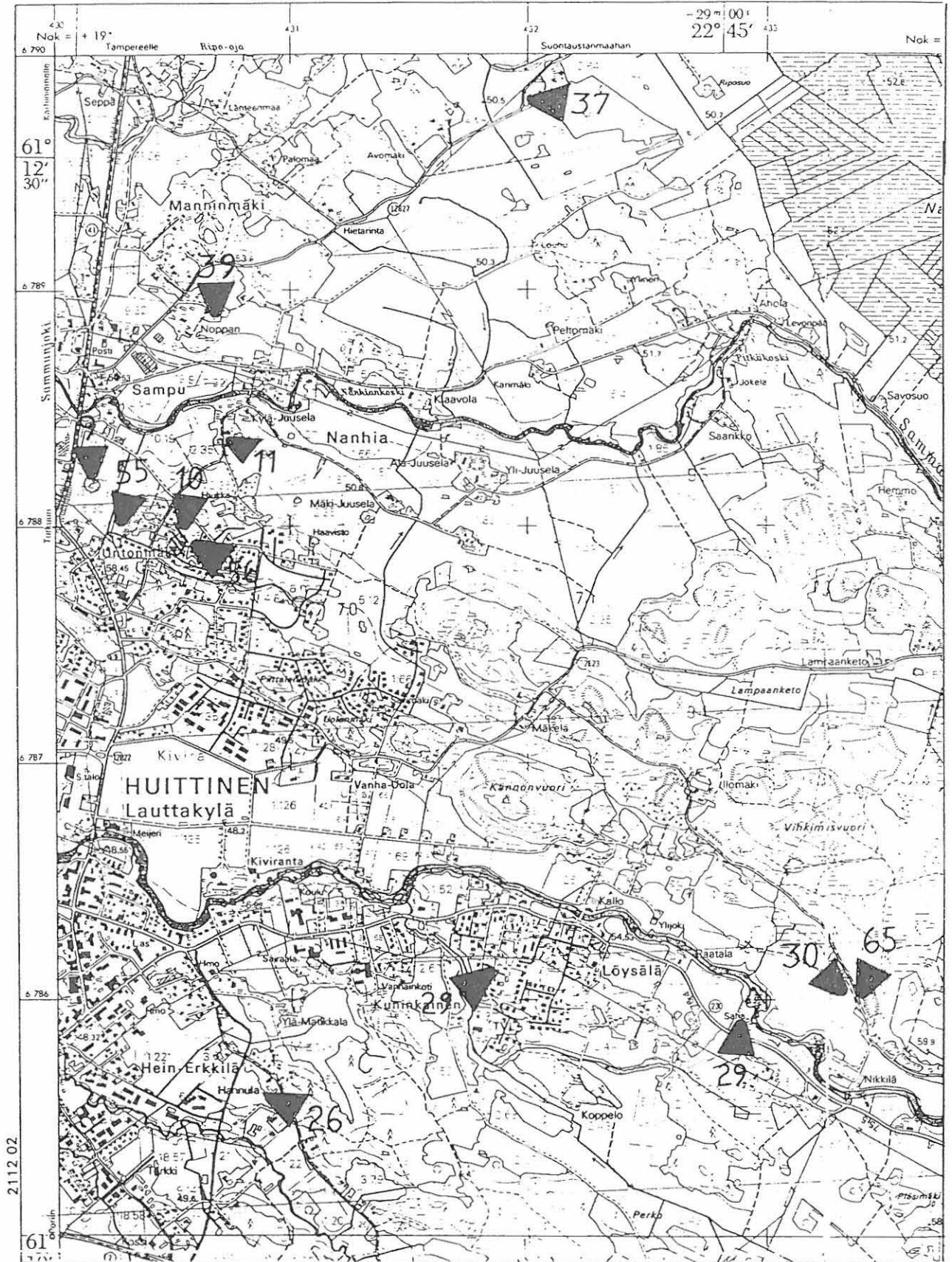


KARTTALIITE 8  
KOHTEET 46 JA 47

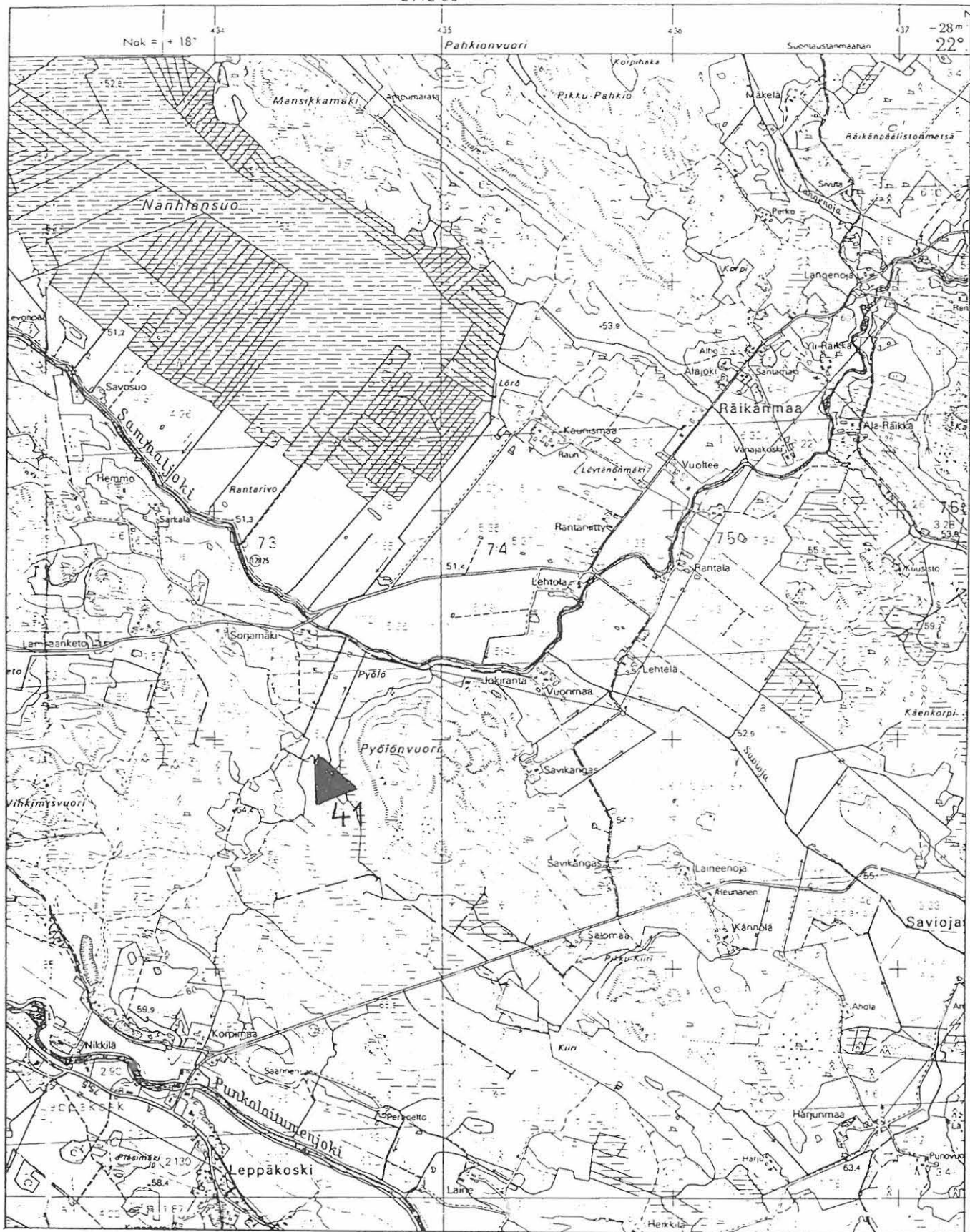


KARTTALIITE 9  
KOHDE 48

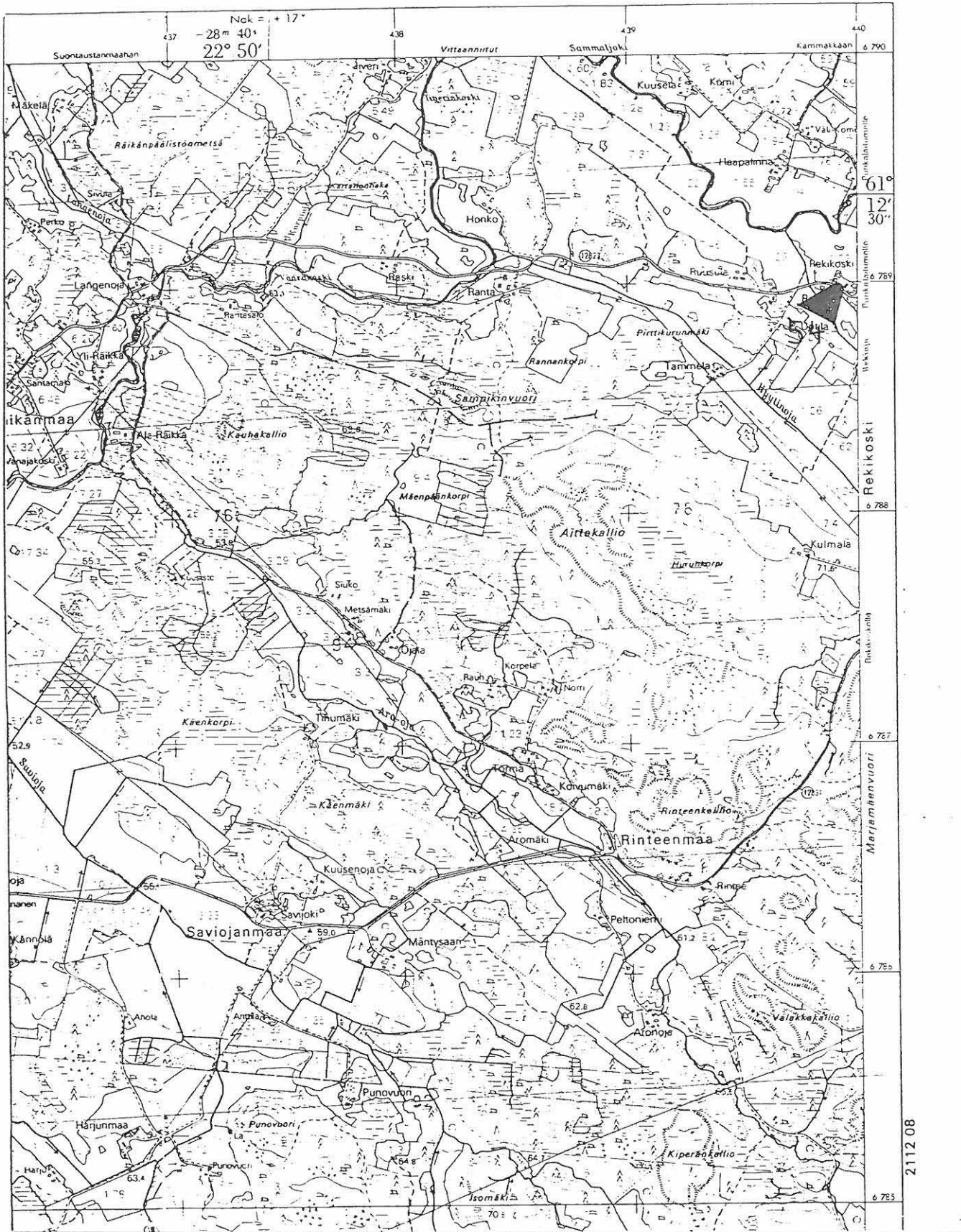




KARTTALIITE 11  
 KOHTEET 9, 10, 11, 26, 29, 37, 39, 30, 55, 56 JA 65

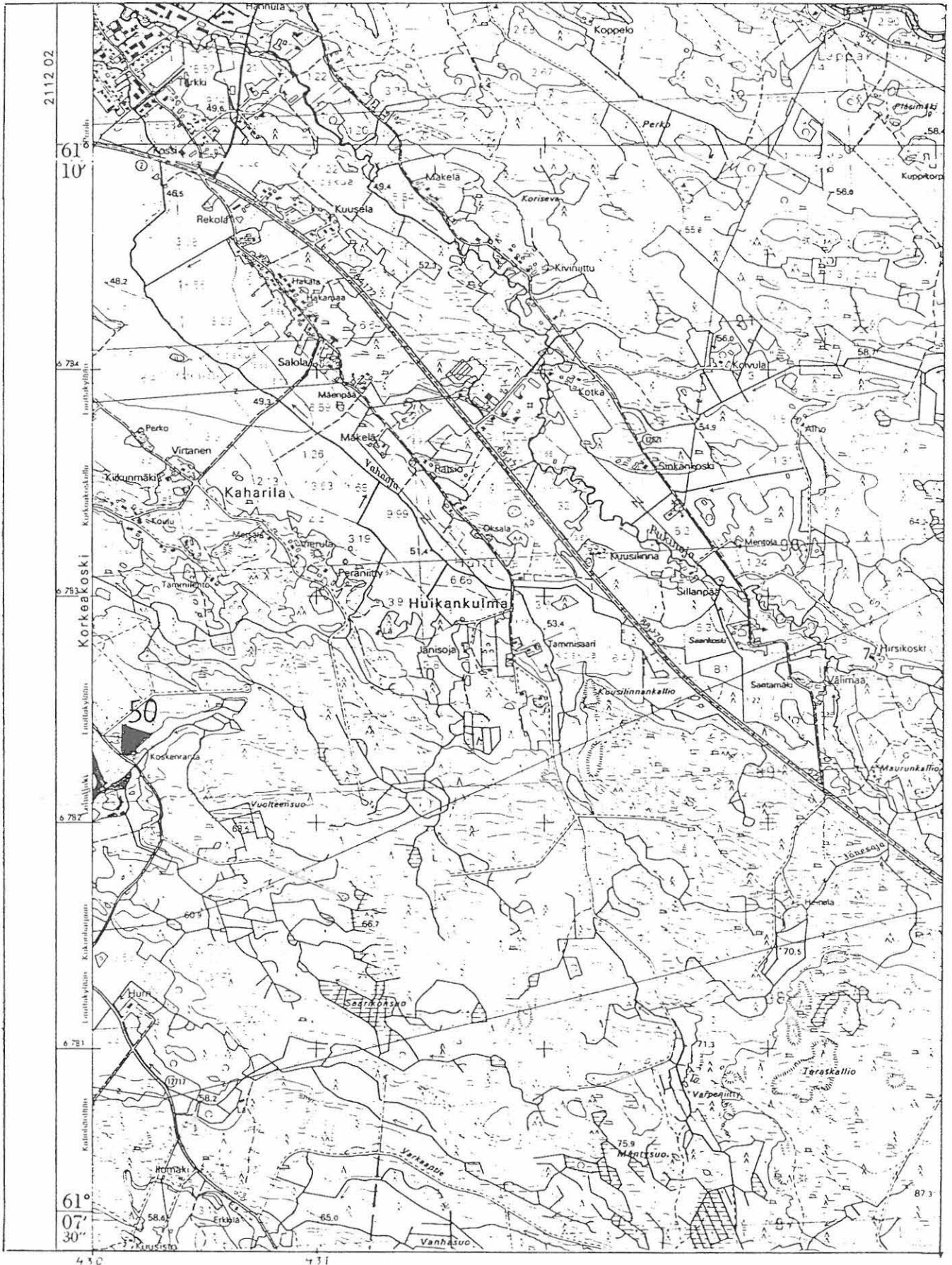


KARTTALIITE 12  
KOHDE 41

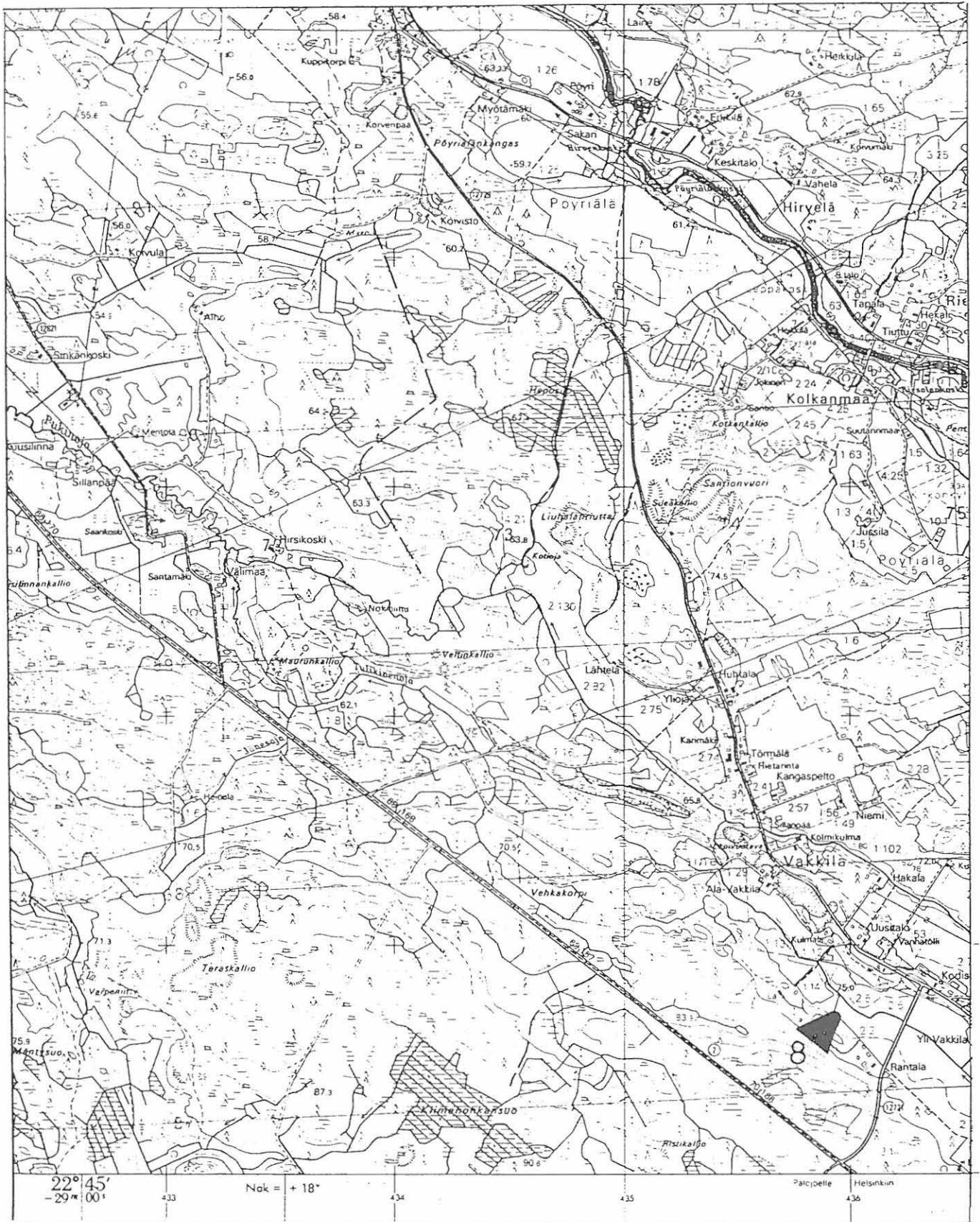


KARTTALIITE 13  
KOHDE 54

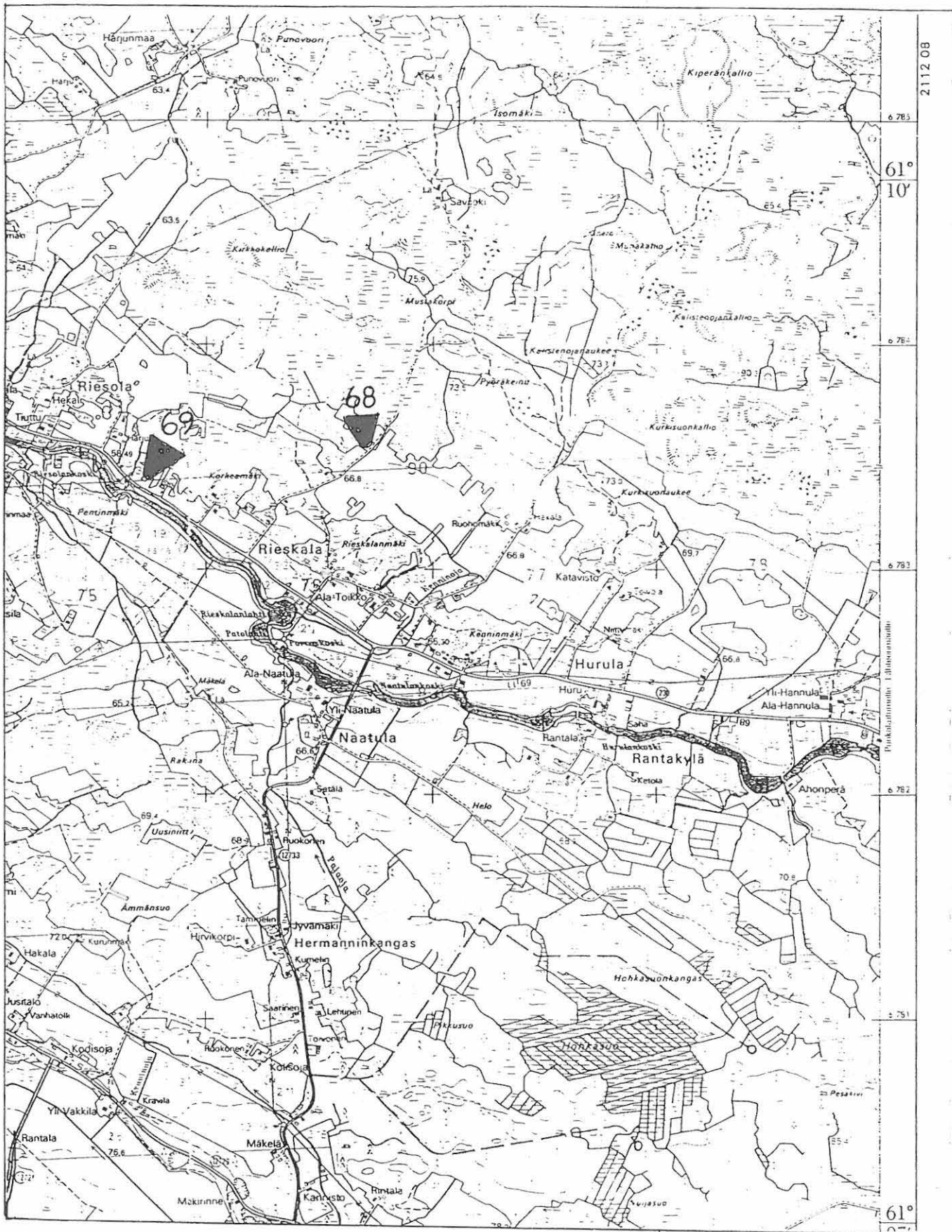




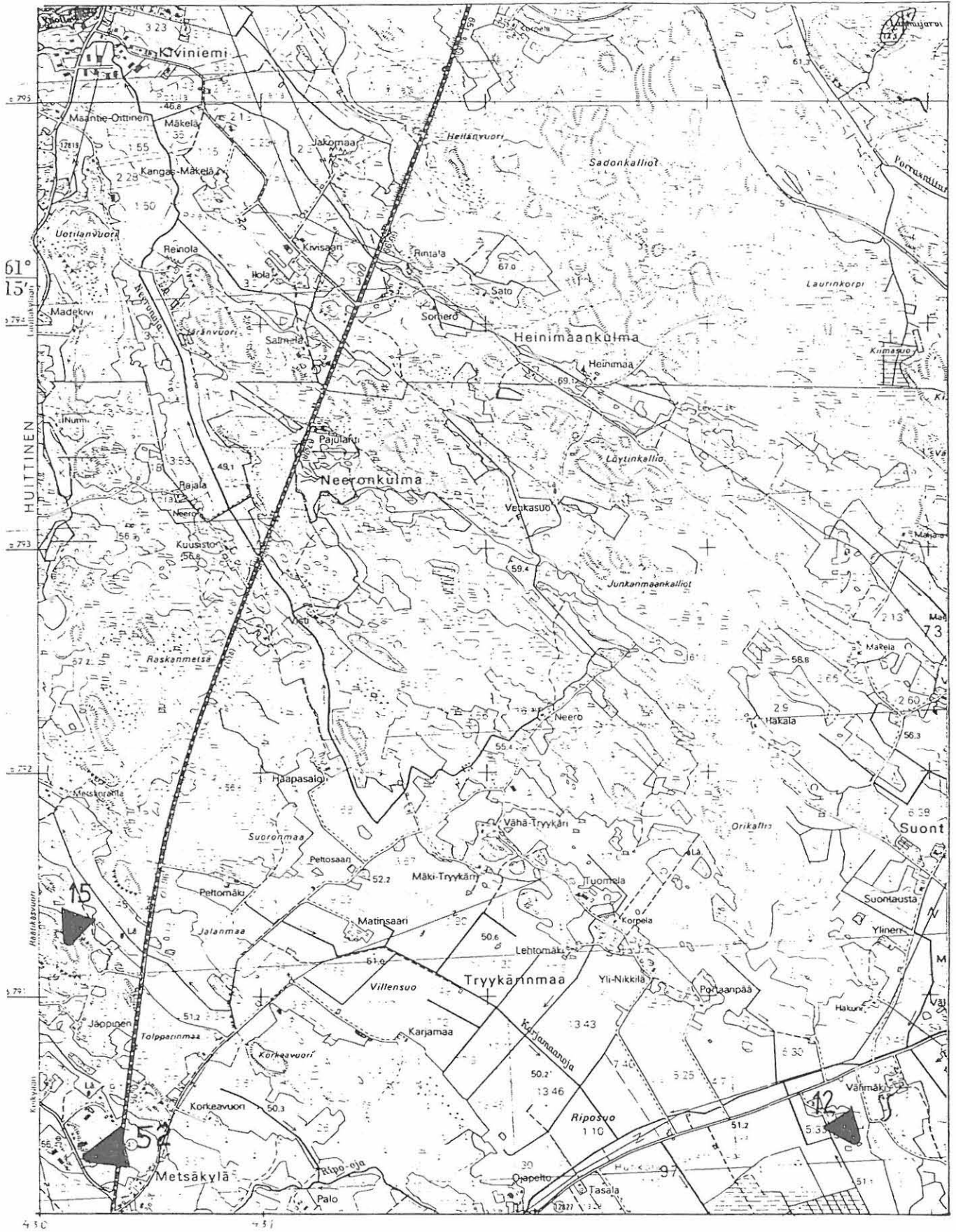
KARTTALIITE 14  
KOHDE 50



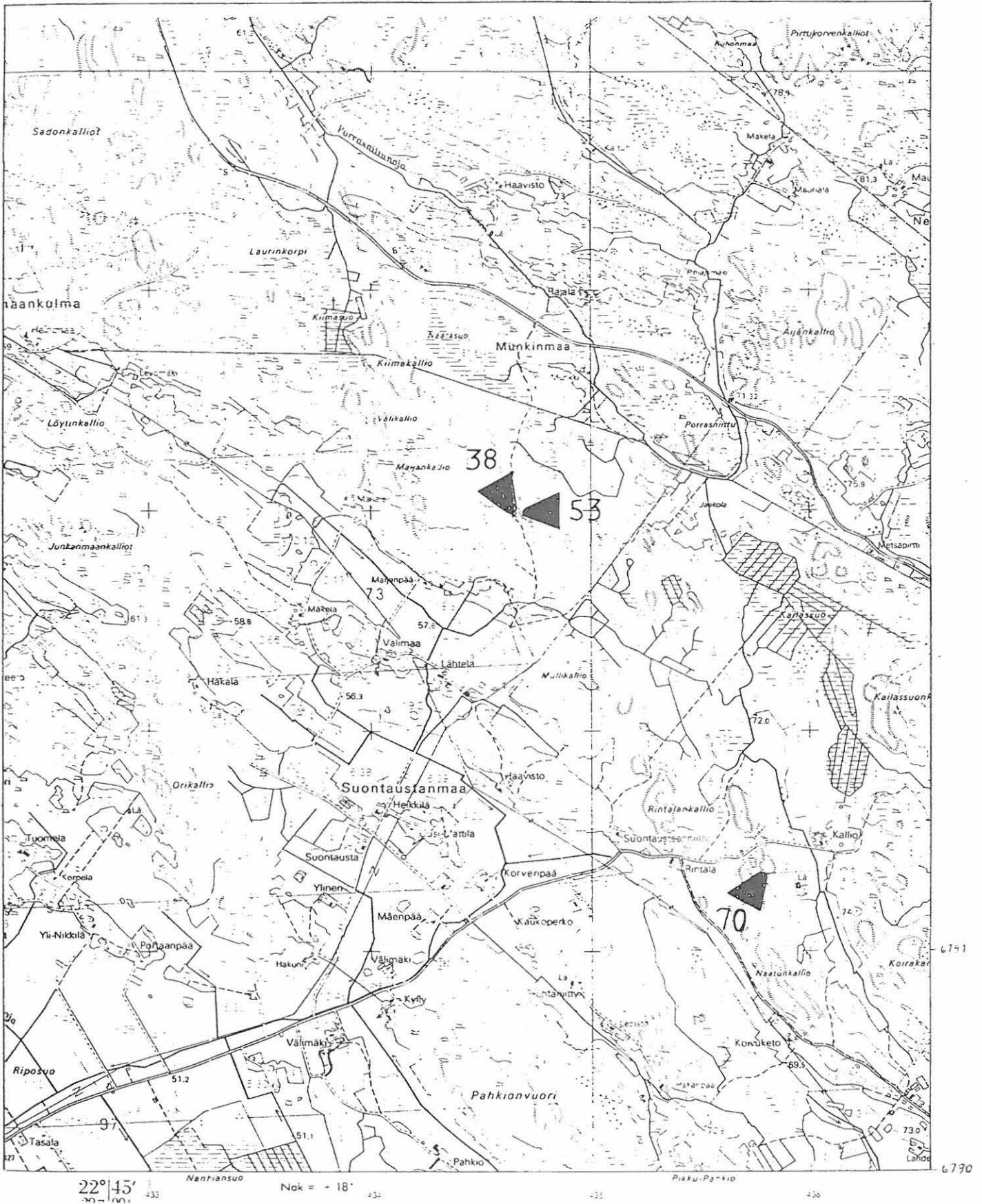
KARTTALIITE 15  
KOHDE 8



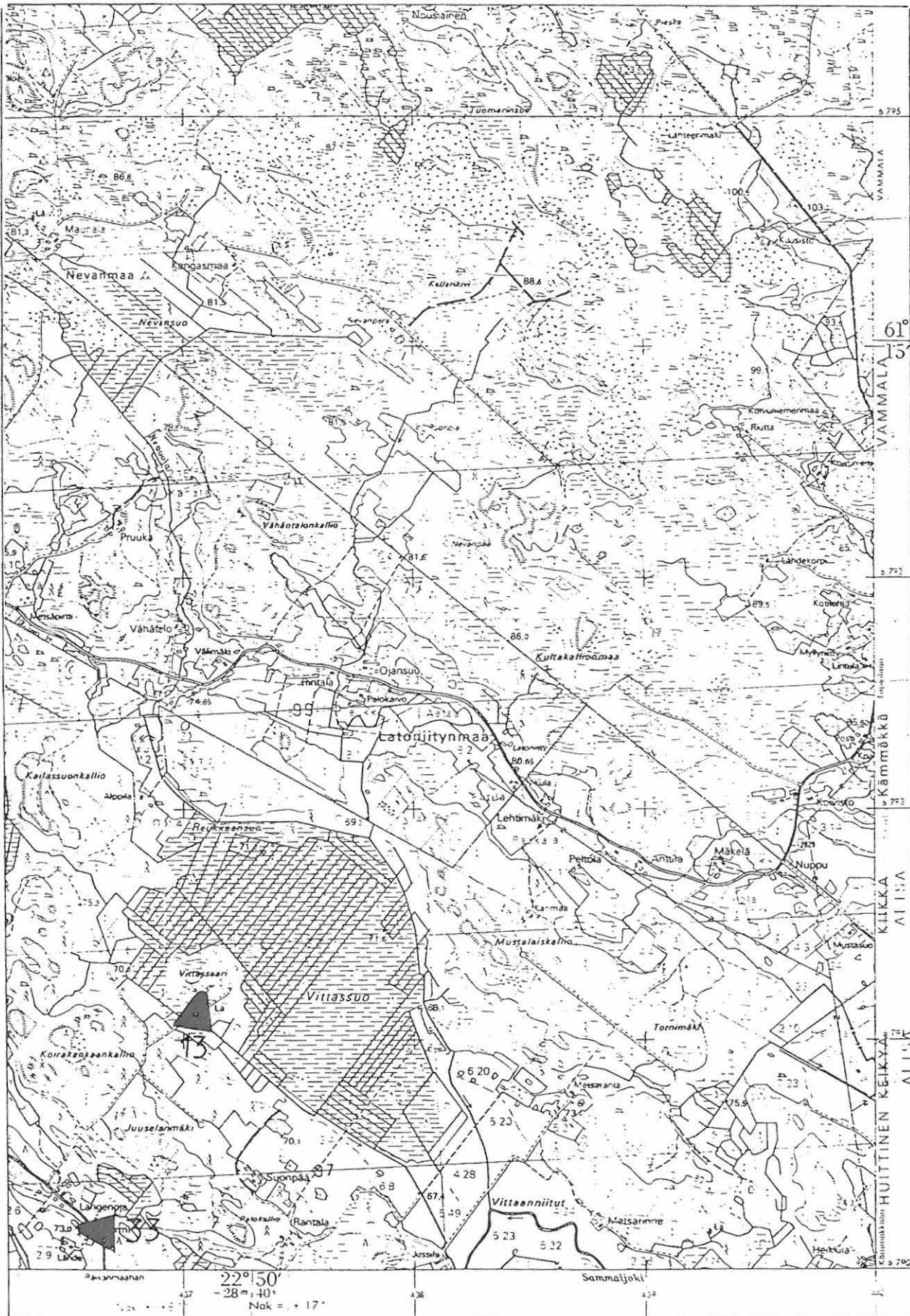
KARTTALIITE 16  
KOHTEET 68 JA 69

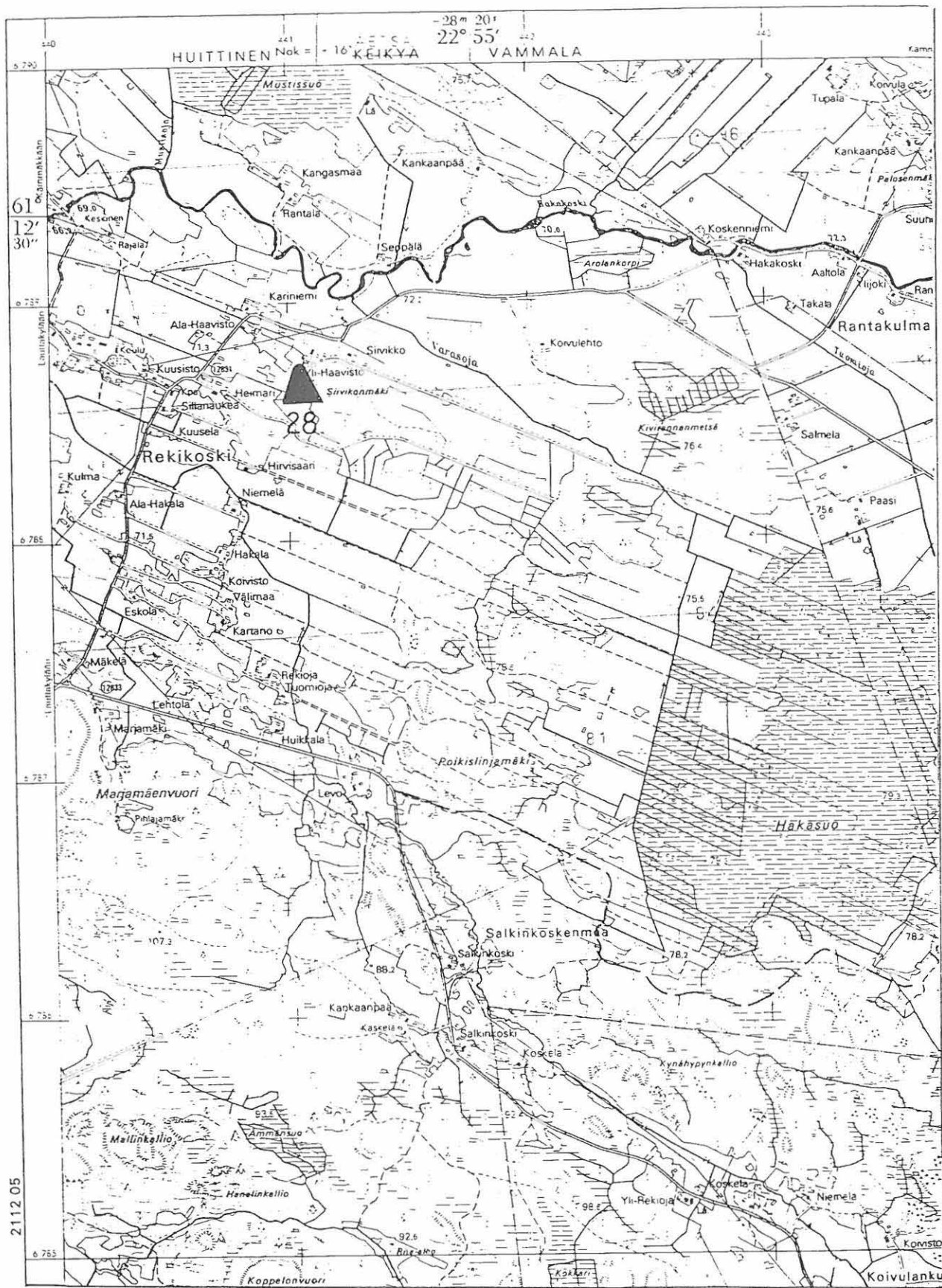


KARTTALIITE 17  
KOhteet 12, 15 JA 52

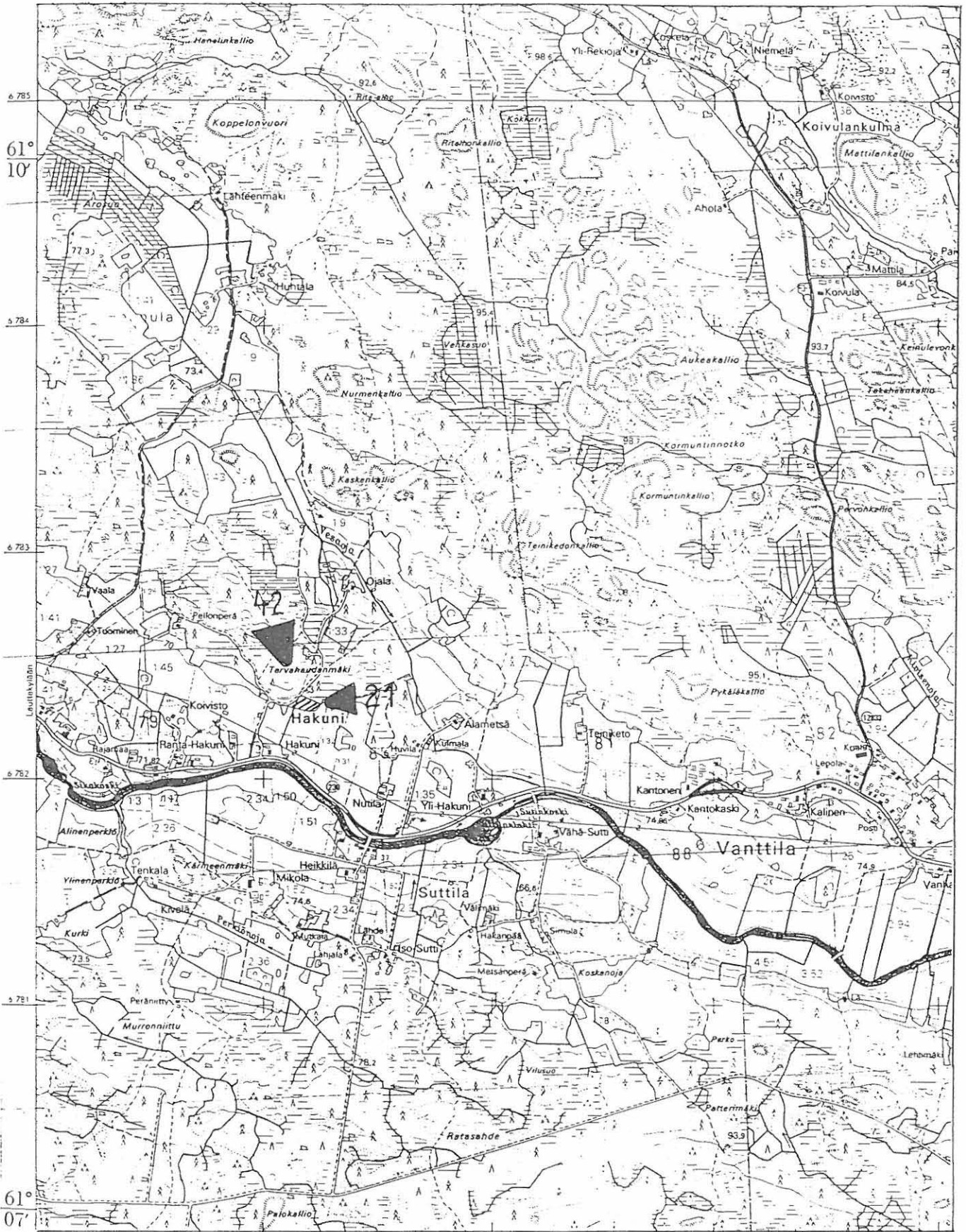


KARTTALIITE 18  
KOHTEET 38, 53 JA 70





KARTTALIITE 20  
KOHDE 28



KARTTALIITE 21  
KOHTEET 21 JA 42

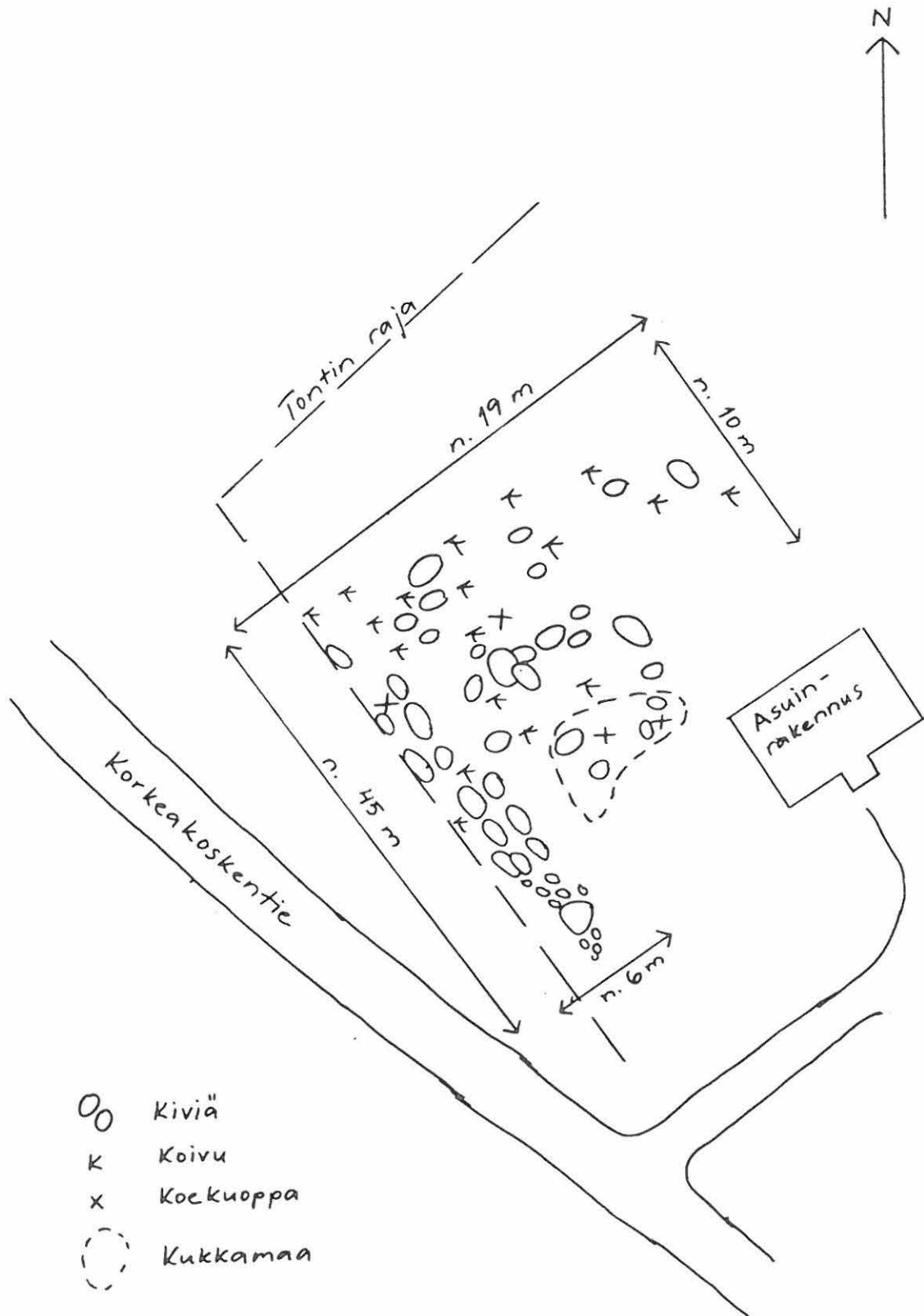


Liite 1

Huittinen, Korkeakoski, Toivo (3:15)

Kohde 50, ajaltaan epämääräinen  
kivinen alue

Käsivarainen luonnos ilman mittakaavaa



Liite 2

Huittinen, Sampu, yhteismaa (878:99)

Kohde 52, ajaltaan epämääräinen  
kivinen alue

Käsivarainen luonnos ilman  
mittakaavaa

