

Hyrnsalmen kiinteitä muinaisjäänöksiä

Inventointikertomus 1960

Kun Oulujoki Oy oli myöntänyt varat Hyrnsalmen pitäjän kiinteiden muinaisjäänösten inventoimista varten, sai allekirjoittanut tehtäväkseen tämän työn suorittamisen. Lähinnä tulivat kysymykseen niiden vesistöjen rannat, joissa Seitenoikean voimalaitoksen valmistuminen aiheuttaa muutoksia. Mainitun voimalaitoksen padotusraja on 156.6 m y.m.p. ja sen vaikutusalue on pääasiassa Emäjoen alue, johon kuuluu myös Hyrynjärvi, sekä siihen liittyvä Salmijärven-Nuottijoen reitti. Itse Nuottijärvi on jo sen verran korkealla, että sinne ei vaikutus ulotu.

Kaikkiaan löytyi alueelta 20 asuinpaikkaa. Huomattava osa näistä sijaitsee Hyrynjärven eteläosassa Emäjoen luusuassa Pohjoisempina rannat ovatkin enimmäkseen kivikkoisia ja kallioisia, joten siellä on harvemmassa asuinpaikoiksi sopivia kohtia. Sama koskee Salmijärven pohjoistantaa.

Yleensä kaikki löydetyt paikat ovat hyvin matalalla, aivan nykyisen vesirajan vaiheilla, joten vedenkorkeus ei ole paljoa muuttanut kivikaudelta lähtien. Hyrynjärven normaali vedenpinta on 155 m.y.m.p., joten vesi kohoaa siinä 1.5 m. Useimmilla paikoilla tämä merkitsee sitä, että veden nousu ulottuu nykyisen rantahietikon yläreunaan. Siten asuinpaikkojen säilyneet osat eivät peity veden alle, mutta luonnollisesti vedenkorkeuden vaihtelu kuluttaa niitä.

Työn suoritin heinä-elokuussa 1960, jolloin vesi oli hyvin matalalla.

Helsinki 29.5.1961

Matti Huurre

Matti Huurre

Hyrnsalmi

Kirkonkylä

1. Ahvenlahti

Maanomistaja: mv Veikko Pikkarainen, Hyrnsalmi Ahvenlahti
Valokuva 25010

Löydöt KM 15067:1-12

Ahvenlahden talo sijaitsee Nuottijärven pohjoisrannalla samannimisen lahden kohdalla. Talon alue on viljelysaukeaa, sen kummallakin puolen on Kajaani Oy:n metsää. Talon kohdalla maasto on melko loivaa, idässä päin se muuttuu korkeammaksi, särkkäiseksi. Länsipuolella, jossa Rytiniemi erottaa Ahvenlahden Hautalahdesta, maasto taas on matalaa ja märkää.

Löytöalue ulottuu Rytiniemen itäkainalosta Ahvenlahden rantaa aina särkkäalueen länsipäähän. Rantalietteellä oli runsaasti kvartssia, mutta myös kivesineiden kappaleita, mm. tasataltoista. Eniten löytöjä näytti olevan talon venevalkaman vaiheilla. Seitenoikean voimalaitos ei vaikuta veden korkeuteen täällä, kuten ei muillakaan Nuottijärven asuinpaikoilla.

2. Hautalahti

Maanomistaja: mv Jaakko Kemppainen, Hyrnsalmi Tapanikylä PL 13 B
Kajaani Oy. Piiripäällikkö Mikko Juntunen, Hyrnsalmi
Valokuvat 25011-12

Löydöt KM 15068:1-17

Hautalahti on Nuottijärven pohjoisosassa Rytiniemen länsipuolella. Talon kohdalla on viljelysaukea. Sen rannasta emäntä Hanna Kemppainen on löytänyt v. 1930 varasakirveen teräpuoliskon (KM 9147) sekä Esko Kemppainen v. 1950 kaitataltan, jota säilytetään Nuottikylän kansakoululla. Nyt olivat talon omistajat muuttaneet Tapanikylälle, ja talon vuokralaiset eivät tienneet löytöpaikoista. Talon kohdalla ranta on matala eikä siinä näkynyt juuri ollenkaan merkkejä asuinpaikasta. Sen sijaan hiukan idempänä Kajaanin Oy:n maalla niitä oli havaittavissa.

Täällä on rannassa korkea hiekkasärkkä, jonka länsipää on aivan järven rannassa. Se ei kuitenkaan kulje aivan rannan suuntaisesti, vaan kääntyy koilliseen päin. Särkkä on hienoa hiekkaa, joka paikoin on hyvin kovettunutta, ja sen päällä kasvaa mäntyjä. Järven puolelta särkän länsipää on kulunut, täällä oli näkyvissä myös punertavaa kulttuurikerrosta.

Rantahietikolta saattoi poimia runsaasti erilaisia löydöksiä: kvartsi-esineitä ja -iskoksia, piinsiruja, palanutta luuta, kivi-

esineiden palasia, mm. puolikas pientä keskentekoista reikäkiveä. Lisäksi löytyi pieni veden kuluttama pala keramiikkaa, josta kuitenkin ei saa tarkemmin selvää.

Hauki
3. Nuottilahti

Maanomistajat: mv Kalle Kempainen Hyrynsalmi Rantala
mv Eino Pikkarainen Hyrynsalmi Pikkarala

Valokuva

Löydöt KM 15069:1-10

Nuottijärven luoteiskulmassa, Nuottilahden perukassa on jälkiä kivikautisesta asuinpaikasta, joka ulottuu kahden talon, Rantalan ja Pikkaralan maille. Rantalan alue on tasaisesti nousevaa mäntymetsää. Pikkaralan puolella kulkee korkea särkkä, josta kertoman mukaan on tullut esille nokisia kiviä. Rantahietikolla oli runsaasti kvartssia, palanutta luuta ja liuskepaloja sekä lisäksi vielä katkelma kapeasta nunertavasta piinuolesta.

4. Nuottikylän kansakoulu

Valokuva 25013

Löydöt KM 15070:1-3

Kansakoulu sijaitsee Nuottijärvestä Salmijärveen laskevan Nuottijoen pohjoisrannalla. Paikka on loiva hietikkorinne. Koulun ympäristöä on pengottu rakennus-, viemäri- ym. töiden takia. Tällöin oli rannasta, törmän yläpuolelta n. 20 m rannasta länteen löydetty ja hävitetty tulisija. Siitä oli jäljellä jokunen palanut kivi. Lähettyviltä ja hiukan lännempää löytyi muutama kvartsi ym.

Ylempää, koulun itäpuolelta on opettaja Kauko Pulkkinen (Hyrynsalmi Nuottikylän kansakoulu) löytänyt v. 1952 puutarhastaan taltan, jota säilytetään kansakoululla. Täällä ei kuitenkaan löytynyt kvartseja.

5. Soijinpuro

Maanomistaja: Hyrynsalmen seurakunta. Tila: Tapiola Rn:o 8⁴
Soijinpuron palsta. Taloudenhoitaja metsäteknikko Esko Sarvila
Hyrynsalmi

Valokuva 25014

Löydöt KM 15071:1-4

Palsta sijaitsee Nuottijoen etelärannalla Tuomaskosken

4

alapuolella, n. 400 m Hakokylälle johtavan tien sillasta
alaspäin.

Ylhäällä on vanha talonpaikka, jonka ympärillä oleva pelto-
maa kasvaa nyt pajupensaita ja pientä mäntyä. Talonpaikalta
maasto laskee jokeen kahtena terassina. Ranta on melko kivik-
koista ja siellä oli paljon kvartssia. Ylemmäksi kaivetut koe-
koupot sen sijaan eivät tuottaneet tulosta.

Vesi nousee täällä alemman terassin juurelle.

Levälahti
6. Haapakanta

Kylän yhteislaidun

Valokuva 25015

Löydöt KM 15072:1-3

Haapakanta on pitkä ja kapea niemi, joka on muodostunut
Nuottijoen mutkaan. Äskettäin on sen kapeimman kohdan poikki
kaivettu "kanava" uiton helpottamiseksi, joten niemen pää on
nyt saarena. Niemen eteläpuolellaan joki laajentunut pieneksi
Levälahdeksi. Tämän pohjoisrannalla, niemen kupeella sijaitsee
kivikautinen asuinpaikka, josta löytyi hiukan kvartssia ja
pala sädekiviliusketta.

Niemen päässä on kylän yhteislaidun, länsiosassa on vasta-
aikoihin raivattua peltoa. Asuinpaikka näyttää olevan juuri
näiden rajalla pienen luoteesta näin laskevan ojan suun-
vaiheilla.

Maaperä on hietikkoista savimaata.

Mainittakoon, että Haapakanta-niemi on käytetty "välihaudaus-
maana" silloin, kun lähin kirkko oli Paltamossa.

7. Ahonranta

Maanomistaja: Snellmannin perikunta. Asiainhoitaja metsä-
tekniikko Esko Sarsila Hyrynsalmi

Valokuva 25016

Löydöt KM 15073:1-22

Ahonranta sijaitsee Salmijärven etelärannalla n. 1 km
Suomussalmen ja Kuhmon maanteiden risteyksestä itään. Rannassa on
leveä hietikko, maasto nousee loivasti ja hiukan särkkämäisesti
kumpuillen. Kuhmon tietä kohti hietikosta eteenpäin kasvaa
männikköä. Veden nousu ulottuu täällä suunnilleen rantahietikon
ja liikuttele mattoman maan rajalle, jossa maasto on jo nyt
pahasti kulunut.

Tältä paikalta oli palopäällikkö K. J. Ojakangas löytänyt muutama vuosi sitten pronssisen nuolenkärjen (KM 15073:1). Paikalla on runsaasti kvartssia, joukossa paljon esineitä, sekä palanutta luuta.

8. Paloasema

Palopäällikkö K. J. Ojakangas Hyrynsalmi

Valokuva 25017

Löydöt KM 15074:1

Kun Hyrynsalmen uutta paloasemaa rakennettiin v. 1950 Tiikkujan salmen etelärantaan, löytyi perustusta kaivettaessa kaksiteräinen kivikirves, joka on nyt toimitettu Hyrynsalmen kansakoulun kokoelmiin. Alue on rakennustöissä pahasti myllättyä, mutta rannasta löytyi hiukan kvartssia, joten paikalla on mahdollisesti asuinpaikka. Salmen vastakkaiselta rannalta kerrottiin löydetyn uutta Suomussalmen tien siltää rakennettaessa nokisia kiviä, mutta niistä ei enää ollut mitään jäljellä eikä muitakaan asuinpaikkaan viittaavia merkkejä näkynyt.

9. Kallio

Maanomistaja: Kusti Juntunen Hyrynsalmi Kallio

Valokuva 25018-19

Löydöt KM 15075:1-3

Kallion talo sijaitsee Hyrynsalmen kirkon vieressä sen länsipuolella. Lounaassa on talon peltoja, jotka ulottuvat lähelle rantaa. Maasto on hiekkaperäistä ja täältä, pellon laidasta löytyi kvartsi-iskoksia. Pellon ja rannan välillä on matalaa ja kosteaa maata, myös rannassa oli muutama kvartsi.

10. Savela

Jakokunnan maata

Valokuva 25018

Löydöt KM 15076:1-3

Savelan talo (om. Toivo Hiltunen Hyrynsalmi Savela) on Kalliosta länteen, jakokunnan maalla. Talosta n. 100 m. etelään, kirkolta päin rantaan tulevan polun laidassa on pieni savenottopaikka lähellä rantaa. Tämän luota löytyi runsaasti kvartssia, jonka joukossa on kuitenkin vain pari mahdollista esinettä.

Myös rannassa on kvartsia ainakin 20 m pituisella kaisjalla.

11. Käänneeniemi *)

Valokuva 25020

Löydöt KM 15077:1-5

Käänneeniemi (Taloudellisella kartalla virheellisesti Käärme-
niemi) on Hyrynsalmen itärannalla, samanniminen talo sijaitsee
sen kapealla suunnilleen 1 km kirkosta NNW. Rinne viettää sal-
meen päin melko jyrkästi ja on viljeltyä maata, nyt heinällä.
Rannasta talon kohdalta löytyi melkoisesti kvartsia, mm kaapimia.

* Omistaja Aukusti Tolonen, Hyrynsalmi Käänneeniemi

12. Siikalahti

Maanomistaja: Metsähallitus

Valokuva 25021

Löydöt KM 15078:1-3

Siikalahti Hyrynsalmen itäosassa ulottuu lähelle Hyrynsalmen-
Suomussalmen maantietä. Etelärannalla on kauppias Jonnisen kala-
maja. Sen vaiheilla oli rannassa runsaasti kvartsia.

Rantatörmä on täällä jyrkkä ja kulunut, maaperä on kivikkoista
hiekkaa.

13. Vuorisalmi

Maanomistajat: Metsähallitus

mv Pentti Kempainen Hyrynsalmi Vuoriniemi

Valokuva 25022

Löydöt KM 15079:1-6

Hyrynjärven pohjoisosassa on suuri Vuorisaari, jonka mante-
reesta erottaa Vuorisalmi. Mantereen puolella on salmen länsi-
päässä korkeaa kalliorantaa. Idempänä kallio loppuu ja maasto
loivenee. Täällä valtionmaan ja Vuoriniemen tilan välisen rajan
vaiheilla on hietikkorantaa, jossa esiintyy kvartsia. Ylempänä
on männikköä.

14. Mustajoki

Maanomistaja Kymin Oy, piirityönjohtaja Kalevi Korhonen
Hyrynsalmi kk

Valokuva 25023

Löydöt KM 15080:1-5

Hyrynjärven luoteiskulmaan laskee pienestä Mustajärvestä

7

Mustajoki. Tämän joen yli kulkee lähellä suuta uusi Hyrynsalmen kirkolta Kivijärvelle vievä tie. Tien ja rannan välillä on joen mutkassa länsipuolella hiekkainen niemeke, jonka kohdalta on aikaisemmin mennyt silta joen ylä. Sillan paaluja ym. jätteitä on vielä jäljellä. Maanittu niemeke on tasainen, etupäässä puuton ja kovin kulunut. Siitä löytyi runsaasti palanutta luuta ja sädekiviliuskeiden paloja, mutta kvartssia oli niukemmin. Lisäksi löytyi paikalta ohut hiekkalevyn kappale.

15. Saha

Maanomistaja: Oulu Oy

Valokuva 25024

Löydöt KM 15081:1-17

Oulu Oy:n (ent. Kristiinan Puu Oy:n) saha Hyrynsalmella sijaitsee Hyrynjärven länsirannalla, ja sinne johtaa rautatieltä omi siruraide. Tämä kulkee hiekkakankaan halki tehdyn leikkauksen kautta.

Kankaan järven puoleinen rinne on melko jyrkkä, sen alareunasta vesirajaan on alkuperäinen ranta matala ja tasainen. Tälle tasanteelle on luultavasti rataleikkauksesta kuljettettu hiekkaa, joka muodostaa siinä matalan keinotekoisin "särkän". Kankaan laiteella rinteen päällä kulkee sahailta metsän halki tie, joka n. $\frac{1}{2}$ km päässä leikkauksesta haarautuu. Toinen haara kääntyy kirkonkylälle päin, toinen jatkuu Vonkan campingalueen suuntaan.

Rataleikkauksesta on v. 1950 löydetty suuri saviastian kappale (KM 12550). Meindander on käynyt tarkastusmatkalla tällä paikalla ja hänen löytöjään ovat pari piinpalaa, kvartssia ym (KM 12780:1-8). Nyt löytyi alueelta runsaasti kvartssia ja hiukan palanutta luuta. Itse leikkauksesta niitä ei tullut kovin paljoa, sen sijaan rannempana, etenkin liikutellun hiekan joukossa niitä oli huomattavasti. Ilmeisesti rataleikkauksesta on hiekkaa levitetty aivan sahalle asti, ja sieltäkin löytyi iskoksia. Kvartssia löytyi myös kankaan laidasta tien suunnasta aina edellään mainittuun t enhaaraan asti. Törmän päällä on myös matalia ryöreyttä kuoppia, joiden merkitys on epäselvä.

16. Vonkan hiekat

Maanomistaja: Kajaani Oy

Valokuvat 25025-29

Löydöt KM 15082:1-38

Hyrynjärven länsirannalla on n. 2 km pitkä hiekkaranta, jota nimitetään Vonkan hiekoiksi. Se ulottuu sahan lähellä olevasta Koppeloniemestä Tuomijoen suulle. Aluetta käytetään yleisenä uimarantana, siellä on myös camping-alue sekä tukki-kuormien purkauspaikka. Koko tältä pitkältä rannalta löytyy kvartseja, mutta erityisesti voidaan havaita kolme löytötiheyttä, kukin omassa niemessään.

I

Tuomijoen suun luona pistää järveen pitkähkö kapea niemi, jonka "selkärankana" on matala kulunut särkkä. Tuomijoen puolella on suota, pohjoisessa taas maasto on kuivaa mäntykangasta.

Rantahietikolta löytyi kvartsi-iskosten ja -esineiden lisäksi melko paljon palasia kiilteensekaisesta saviastiasta. Samanlaista keramiikkaa esiintyy mm. Säräisniemen Nimisjärvellä, Suomussalmen Kalmosärkällä sekä Vihannin Alpualla.

II

Seuraavasta niemestä edellisestä pohjoiseen, sen pohjoislaidalta löytyi myös runsaasti esineitä, mm. kampakeramiikkaa (tyyliä Säräisniemi I?). Ranta on täällä loivaa ja kulunutta.

III

Camping-alueen kohdalla ei löytöjä ollut kovin paljon, mutta siitä pohjoiseen, Koppeloniemessä oli taas löytötiheys, tosin pelkkää kvartssia.

Täällä on aivan rannassa matala tasanne, josta korkea kulunut törmä kohoaa jyrkästi. Törmän päällä alkaa mäntykangas. Löytöjä tuli niemen eteläkainalosta sekä aivan rannasta että myös törmältä.

17. Tuomijoki

Maanomistaja: Kajaani Oy

Valokuva 25030

Löydöt KM 15083:1-4

Hyrynjärven lounaisosaan laskee pieni ja mutkainen Tuomijoki. Joen suusta n. 1 km ylöspäin on joen mutkassa länsirannalla mäntyä kasvava kangasniemi, jonka rinne viettää matalana mutta jyrkkänä jokeen päin. Täällä on pieni kesähuvi tai

paremminkin rantamäkki, jonka etelä- ja lounaispuolella on raivattu aukio: puut on kaadettu ja maan pintaa tasattu. Aukiolle oli rakenteilla talo, jonka perustus oli jo kaivettu. Paikalta on n. 200 m Hyrynsalmen-Puolangan maantielle.

Pengotun maan pinnasta löytyi kvartsi-iskoksia ja raivion länsirannassa näkyi laaja alue palanutta maata. Viimeksi mainittu on mahdollisesti peräisin sodan ajalta, sillä lähitöllä on saksalaisilla ollut leiripaikkansa ja metsässä näkyy erilaisia kaivantoja siltä ajalta.

18. Luusua = NAHKANIVA

Maanomistajat: Hyrynsalmen seurakunta, Kajaani Oy

Valokuvat 25031-32

Löydöt KM 15084:1-9

Hyrynsalmen hautausmaa on aivan Emäjoen yli johtavan sillan korvassa joen länsirannalla. Hautausmaan eteläpuolella on Kajaani Oy:n omistama Luusuan talo, siitä etelään vanha urheilukenttä ja iltamaparakki. Emäjoen länsiranta on täällä korkea ja jyrkkätörmäinen aina lähelle Lietejoen suuta, jossa maasto laskee. Maaperä on pehmeää melko kivetöntä hiekkaa. Sodan ajalta on täällä saksalaisten kaivantoja.

Tältä alueelta löytyi runsaasti kvartsi-iskoksia ja -esineitä, palanutta luuta ja piinsiru. Eniten löytöjä oli Luusuan kohdalla, mutta myös sen etelä- ja pohjoispuolella.

19. Kokkonieniemi

Maanomistaja: Valtio

Valokuva 25033

Löydöt KM 15085:1-6

Kokkonieniemi on Emäjoen länsirannalla, hiukan joessa olevaa ~~Muurainsaarta~~ alempana ja n. 300 m Oravijoen suusta ylöspäin. Ranta on korkea ja jyrkkätörmäinen. Paikalta löytyi kvartssia, vierineessä törmässä näkyi palaneita kiviä. Myös oli täällä havaittavissa n. 10 cm:n vahvuinen punainen kerros hiekassa.

10
20. Nilkankari

Maanomistaja: Valtio

Valokuvat 25034-36

Löydöt KM 15086:1-9

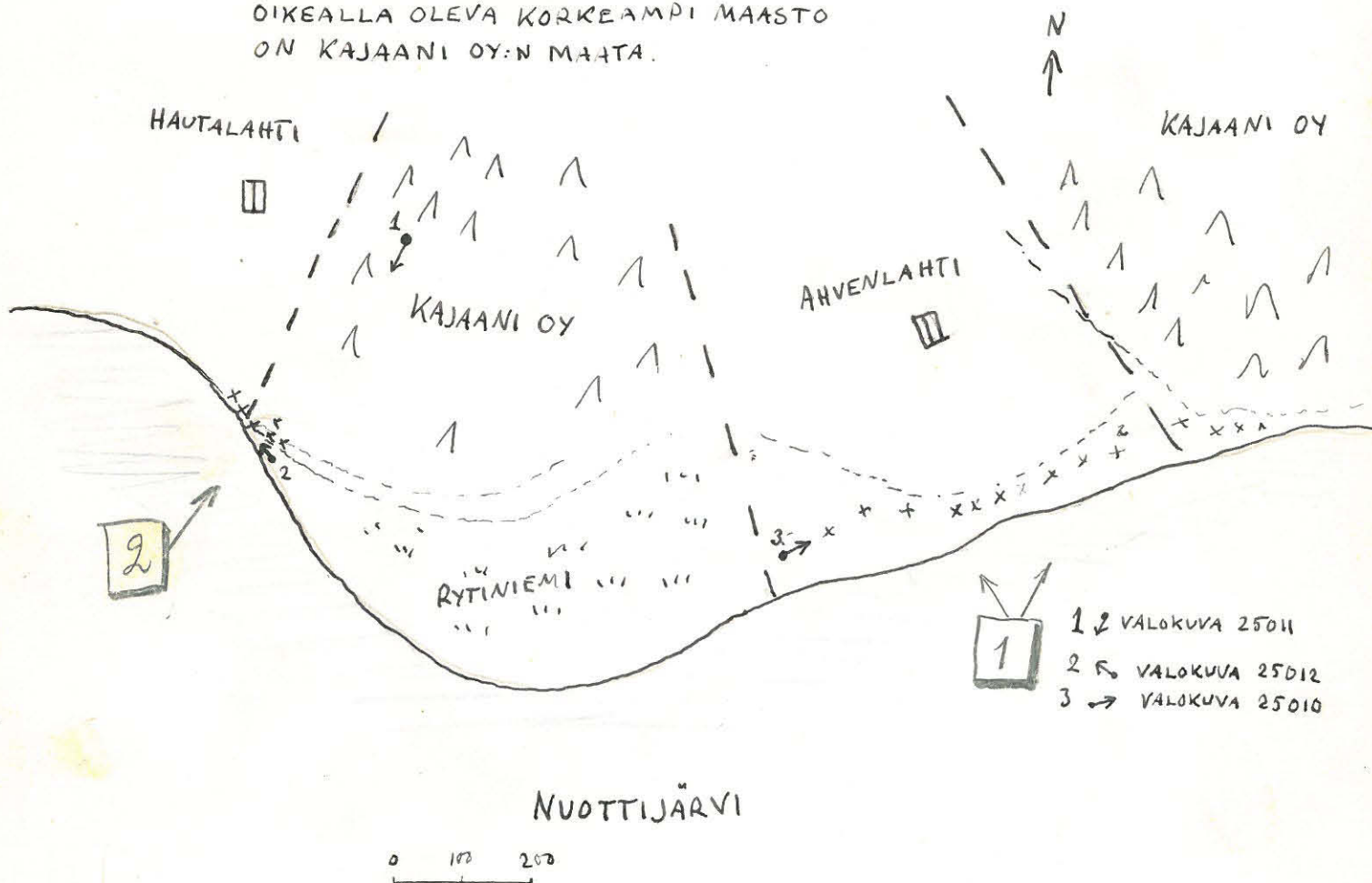
Emäjoessa olevan Seitenoikean kosken itärannalla n. 2 km voimalaitoksesta ylöspäin on joen mutkassa Nilkankari niminen karikko. Maasto rannalla on matalahkoa ja suoperäistä, mutta aivan rannassa kulkee matalahko koivuja, mäntyä ja pensaikkaa kasvava hiekkasärkkä. Siitä jokeen päin pistää laaja kivikko, Nilkankari, jonka poikki on raivattu uittoväylää. Särkän itäpuolella on pieni ojanuoma.

Särkän eteläpäässä, joka on melko kulunut, on runsaasti kvartssia. Myös siellä näkyi palaneita kiviä ja paikoin 20 cm vahvuinen tummansuskea kulttuurikerros. Kovin laajalta ei alue näyttänyt, vain särkän päästä n. 20 m pituiselta alueelta tuli löytöjä. Tämä paikka jää kokonaan Seitenoikean altaan peittoon.

HYRYNSALMI 1
 AHVENLAHTI



KUVA. 25010
 AHVENLAHDEN TALO VASEMMALLA.
 OIKEALLA OLEVA KORKEAMPI MAASTO
 ON KAJAANI OY:N MAATA.



HYRYNSALMI 2
HAUTALAHTI.

2



KUVA. 25011
SÄRKKÄ NUOTTIJÄRVEN RANNASSA.

2

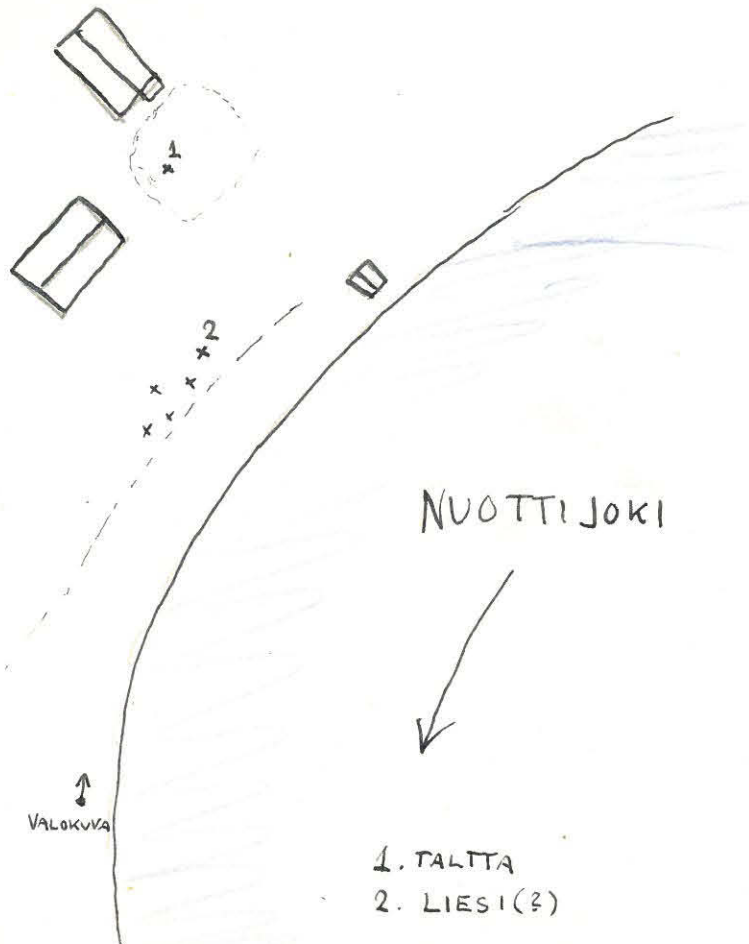


KUVA 25012
SÄRKÄN LÄNSIPÄÄ. VASEMMALLA
HAUTALAHDEN RANTAA. TALO ITSE
JÄÄ PUIDEN TAA



KUVA 25013
TALTAN LÖYTÖPAIKKA KOULUN TOISEN
PÄÄN TAKANA. LIEDEN(?) PAIKKA KU-
VASSA KOULUN JA SAUNAN PUOLIMAIS-
SÄ TÖRMÄN PÄÄLLÄ.

4

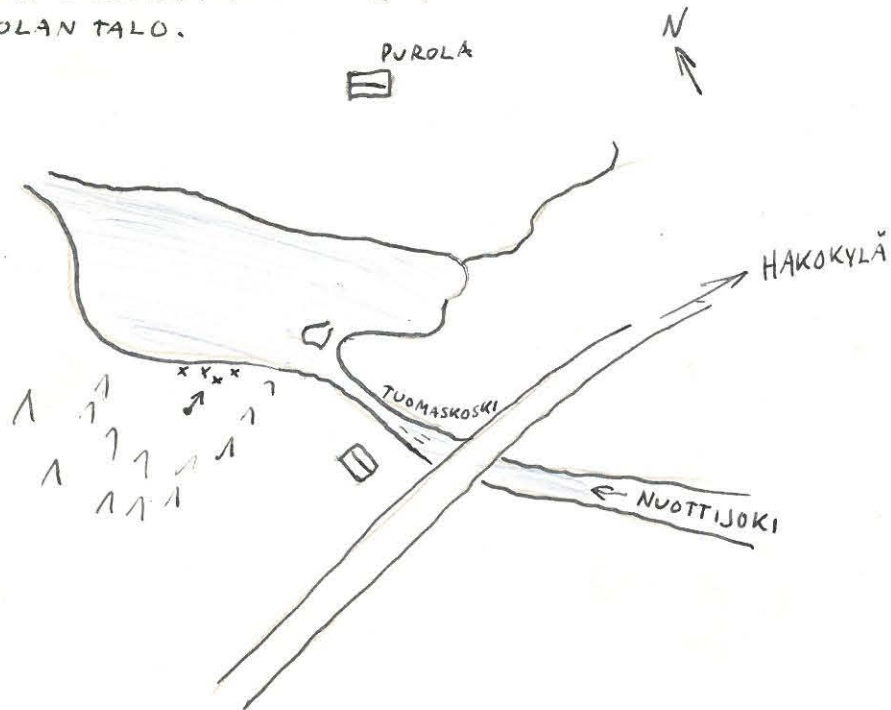


HYRYNSALMI 5
SOIJINPURO



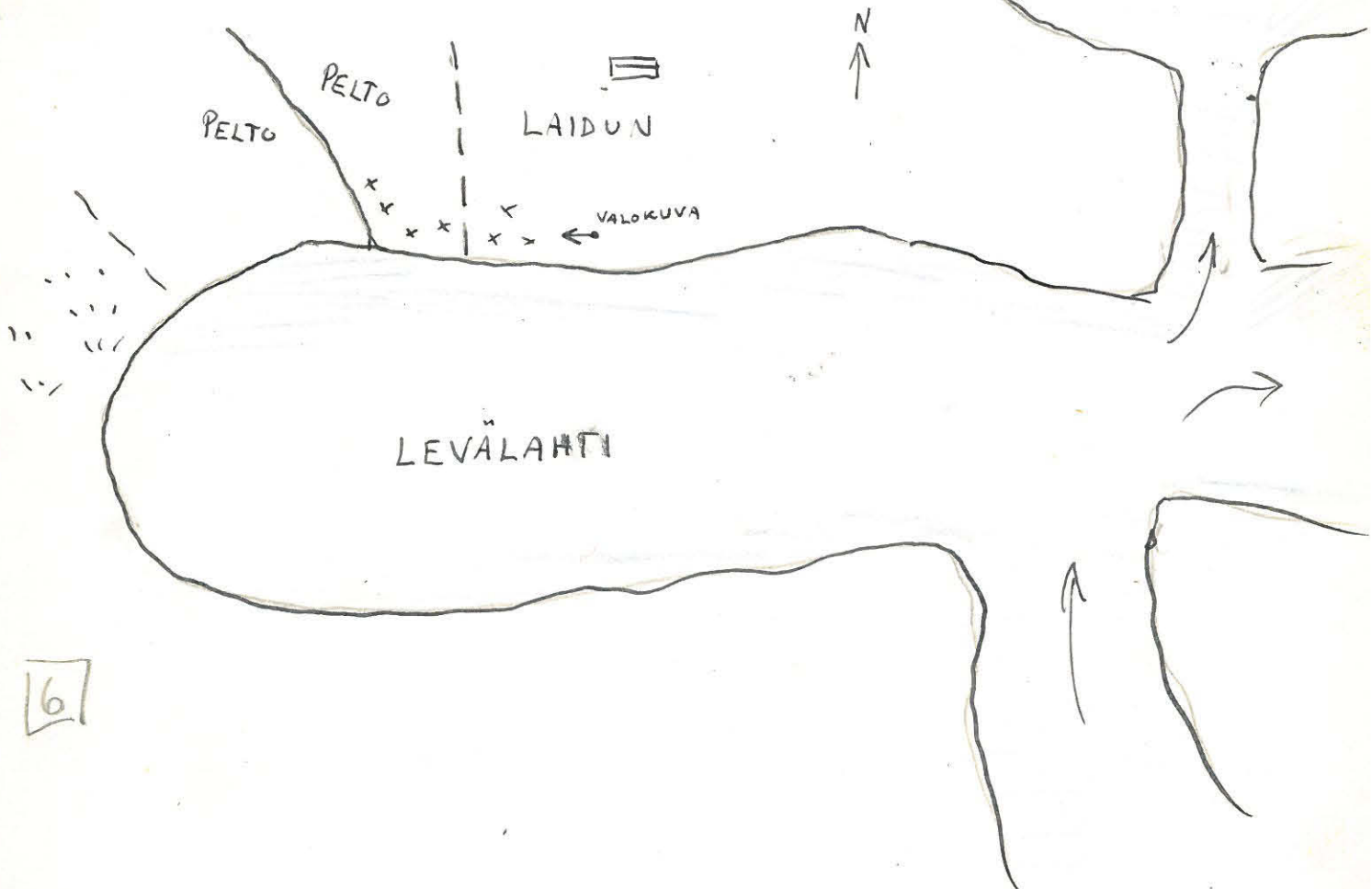
KUVA 25014
VANHAA PELTOAUKIOTA. VEDEN NOUSU
KUVAN KESKIVAIHEILLA OLEVAN KEPIN
LUONA. TOISELLA RANNALLA HÄÄMÖTTÄÄ
PUROLAN TALO.

5





KUVA 25015
ETUALALLA KYLÄN YHTEISLAIDUN,
AIDAN TAKANA PELTOA. VASEMMALLA
LEVÄLAHDEN PÖHJUKKAA.



HYRYNSALMI 7
RHONRANTA.

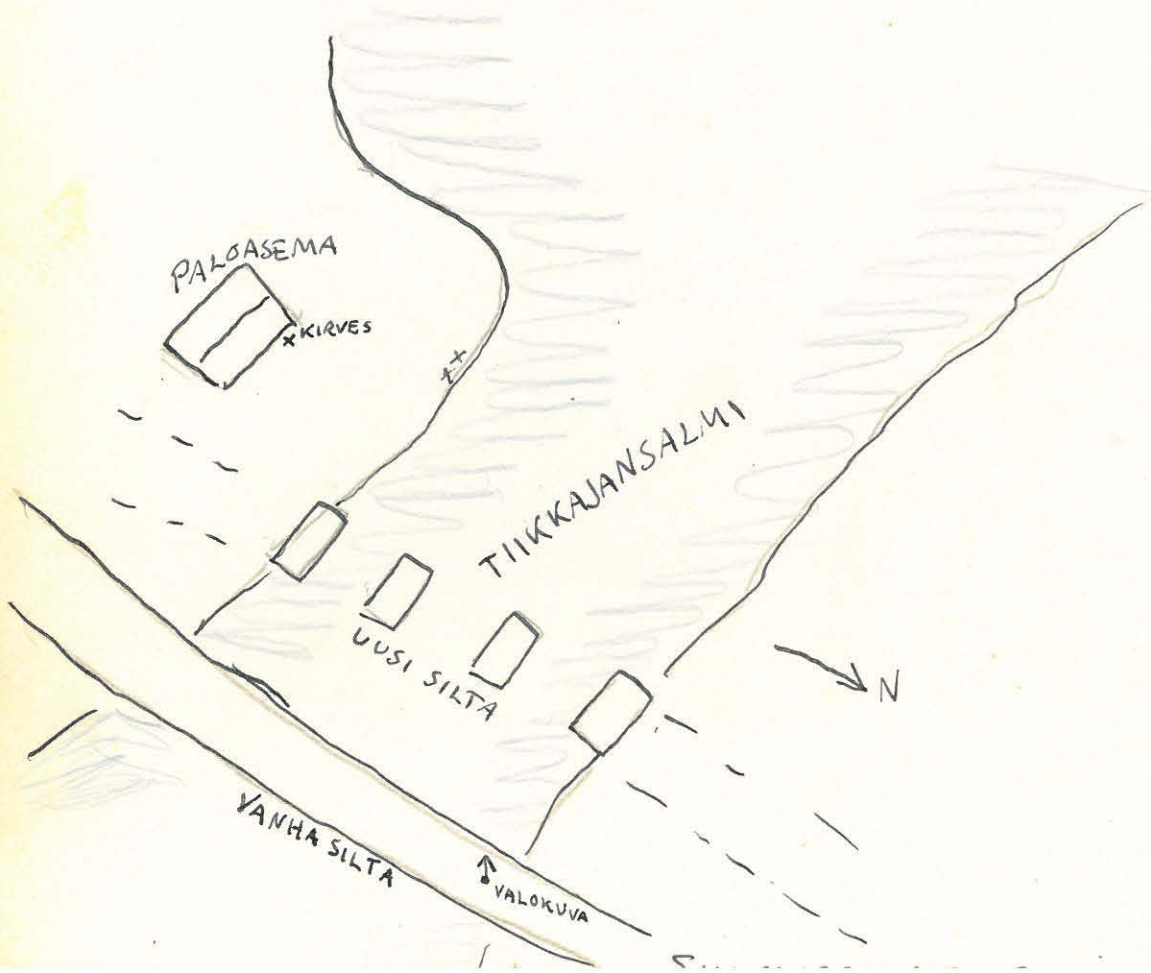


KUVA 25016
RHONRANTAA. VESI NOUSEE RANTA-
HETIKON YLI

HYRYNSALMI 8.
PALOASEMA



KUVA 25017
ETUALALLA UUSI SUOMUSSALMEN
TIEN TIUKKAJAN SALMEN YLI RAKEN-
NETTAVA SILTA. TAUSTALLA EMÄJOEN
YLI JOHTAVA SILTA JA HAUTAUSMAA.
LÖYTÖPAIKKA RANNASSA KUVAN KESKI-
VAIKEILLA



HYRYNSALMI

9. KALLIO

10. SAVELA

1 2 3
↓ ↓ ↓



KUVA 25018
NÄKYMÄ EMÄJOEN SILLALTA
POHJOISEEN. 1. SAVELA, 2. KALLIO
3. KIRKKO



KUVA 25019
KALLION TALON RANTAPELTOA.
VASEMMALLA ITSE TALO, KIRKKO OIKEALLA
PUIDEN TAKANA

M. HUURRE 1960

HYRYNSALMI II
KÄÄNNEVIEMI



KUVA. 25020
TALO OIKEALLA NÄKYVÄN SUOJEN
LEHTIKUUSEN LUONA.

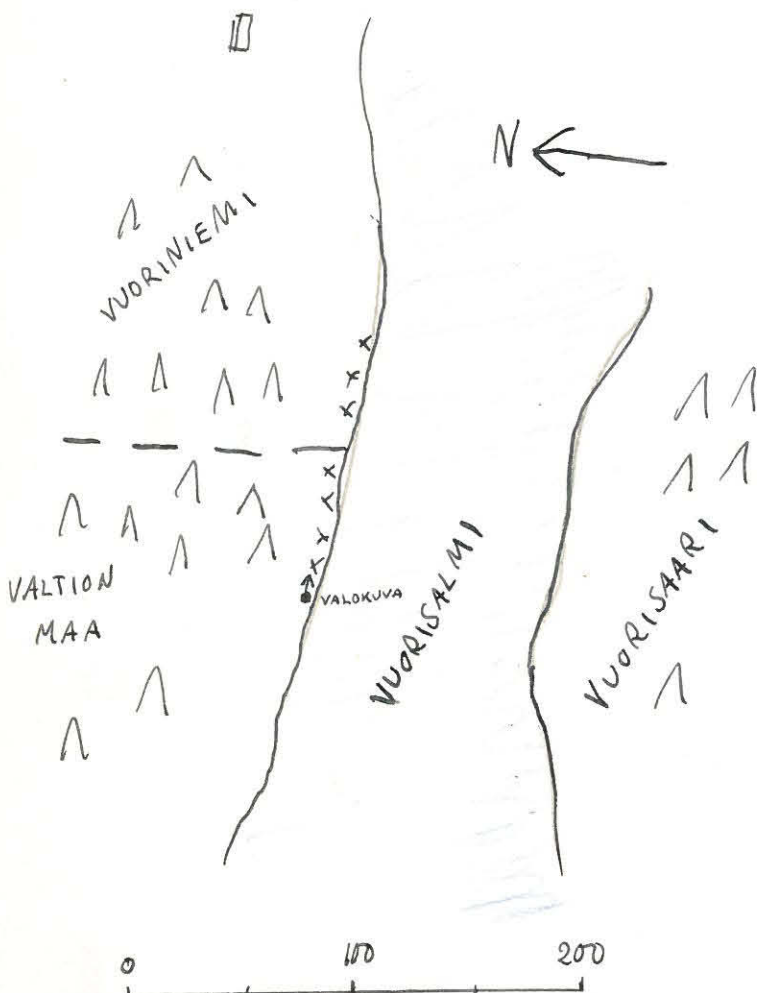


KUVA 25021
OIKEALLA RANTAMAJA.
TAUSTALLA NÄKYVÄLLÄ HIETIKOLLA
EI OLLUT ASUTUKSEN MERKKEJÄ.

HYRYNSALMI 13
VUORISALMI

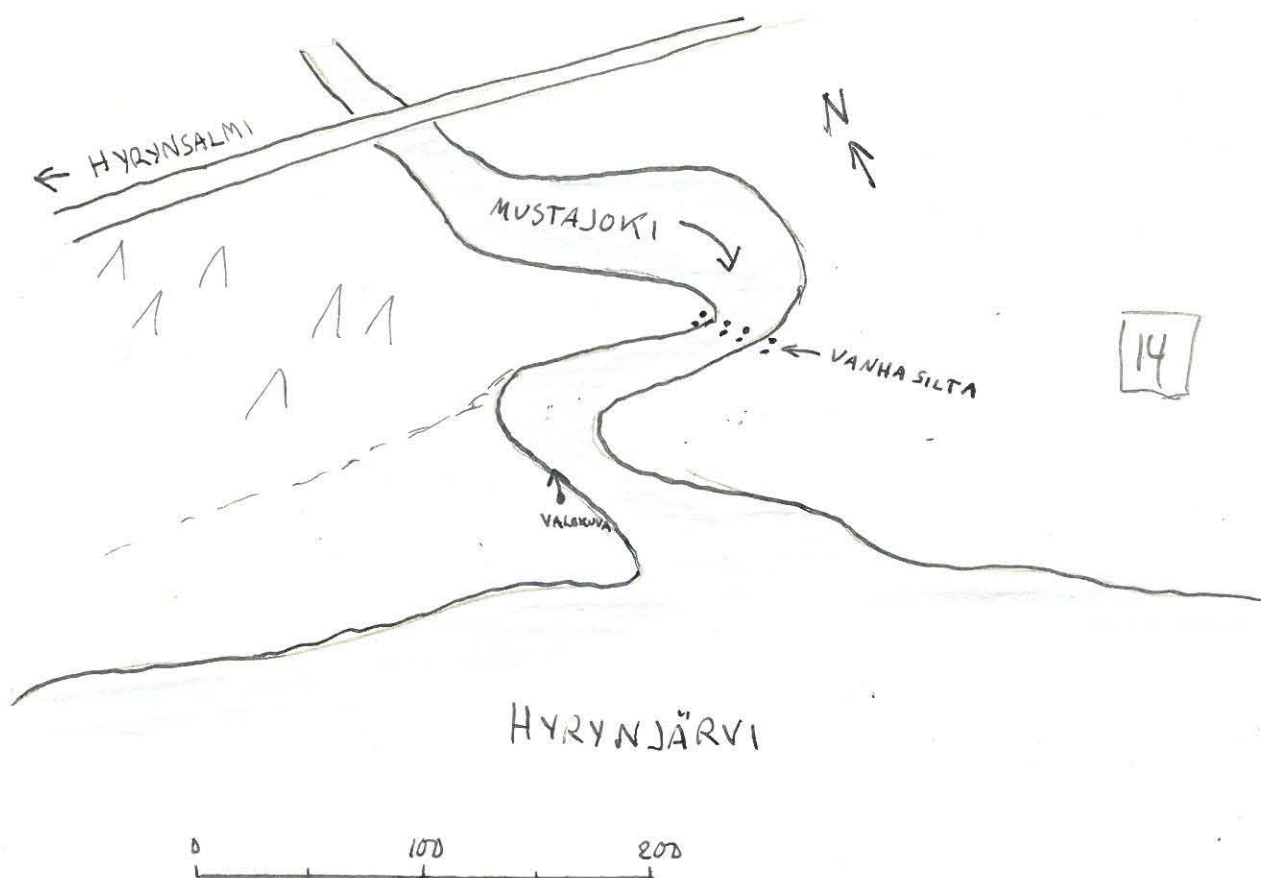


KUVA 25022
VALTION ALVEEN RANTA ON RAIVATTU,
VUORINIEMEN RAIVAAMATON.





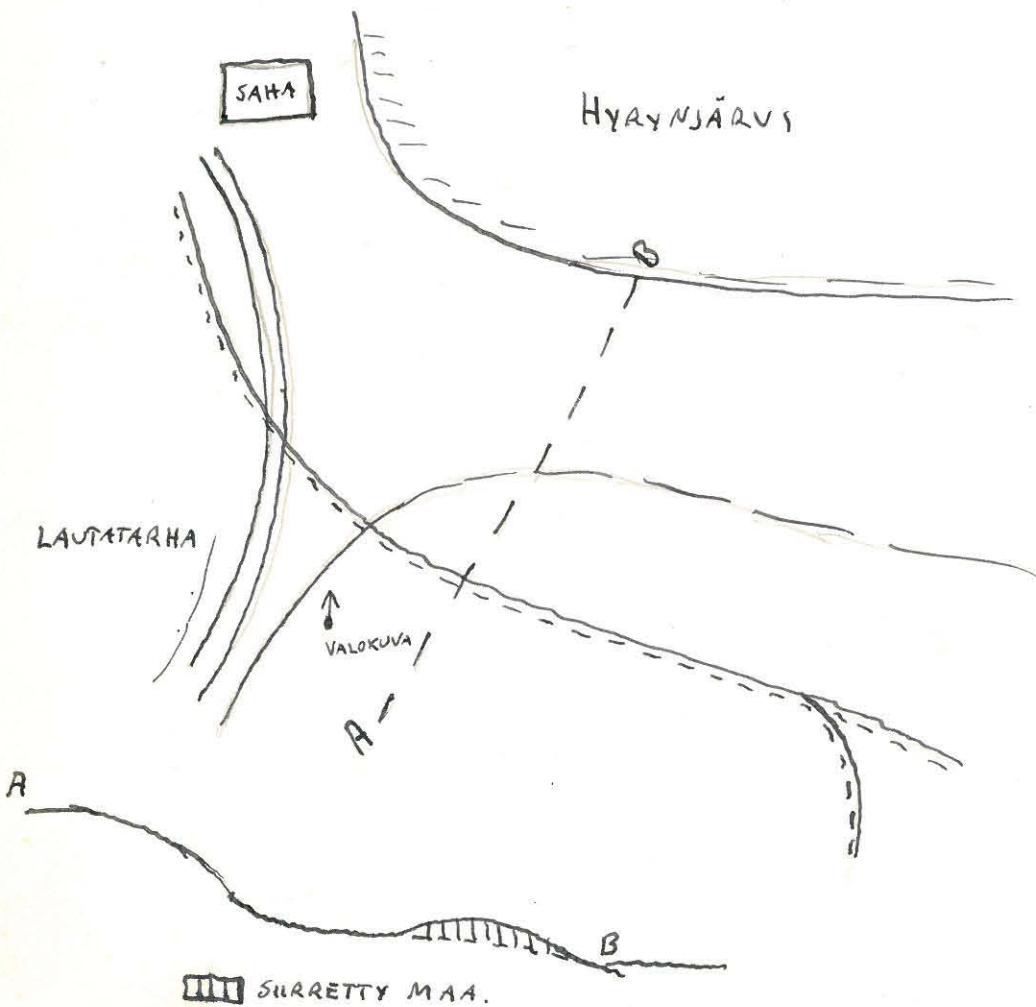
KUVA 25023
LÖYTÖPAIKKA KUVAN KESKELLÄ
MUSTANJOEN SILTA VENEEN TAKANA





KUVA 25024

SAHA VASEMMALLA TAKANA, RAUTATIELEIKKAUS
 ETUVASEMMALLA. TIE KULKEE PINON EDITSE.
 IRTOMAATA AIDAN VAIHEILLA.



15



KUVA 25028
NÄKYMÄ LÖYTÖALUEelta II
CAMPING-ALUEELLE PÄIN



KUVA 25029
LÖYTÖALUE III KOPPELONIEMESSÄ



KUVA 25025

25026

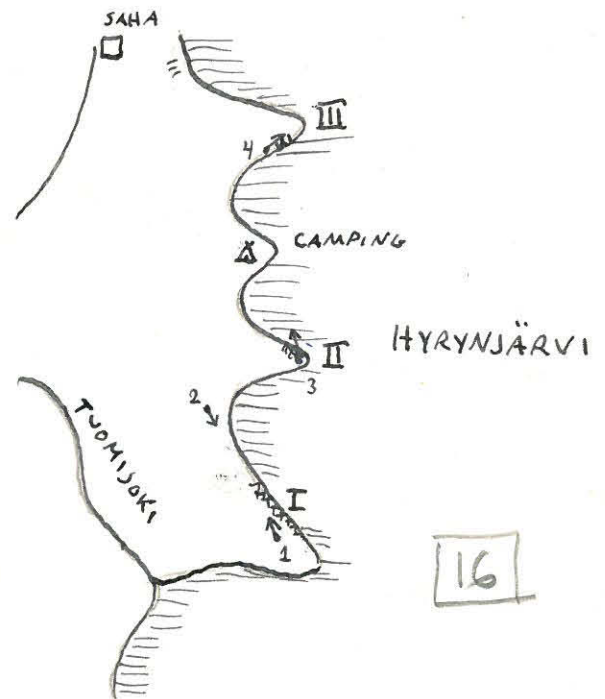
VASEMMALLA LÖYTÖALUE I, OIKEALLA OLEVASSA NIEMESSÄ ALUE II.

1 ↓ 2 ↓



KUVA 25027

LÖYTÖALUE I. TAUSTA LLA HYRYNSALMEN
 KIRKONKYLÄÄ: 1. PALOASEMA, 2. KOULU.

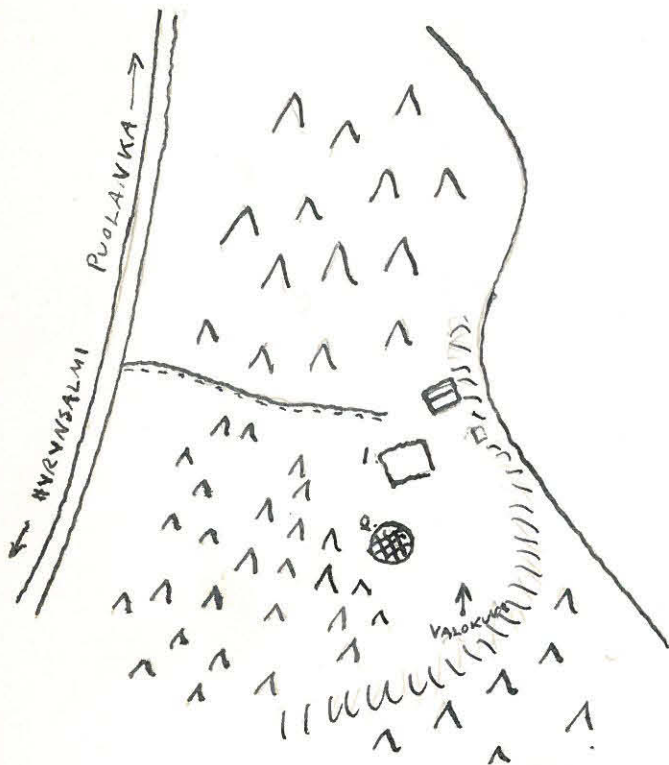


- 1. PANORAAMAKUVA
- 2. KUVA 25027
- 3. KUVA 25028
- 4. KUVA 25029



KUVA 25030

TUOMIJOKI JÄÄ KUVASSA RAKENNUSTEN
TUOLLE PUOLEN. VASEMMALLA MÖKKI
JA UUDEN RAKENNUKSEN KAIVANTO,
KESKELLÄ PUUVAJA.



17

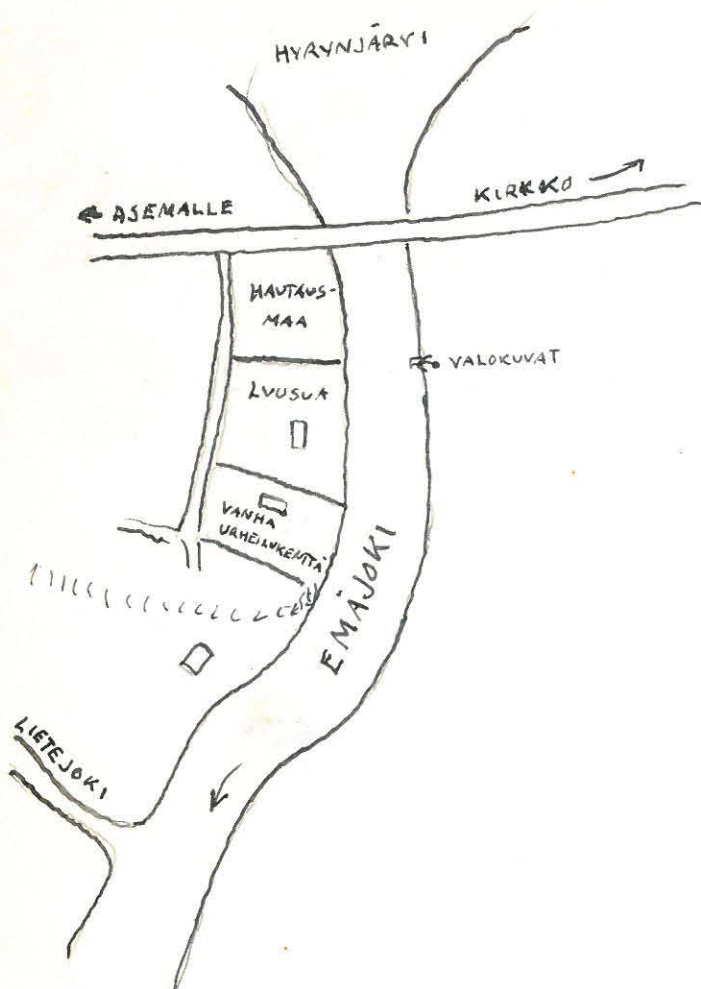
1. RAKENNUSKUOPPA
2. PALANUT ALUE



KUVA. 25031

25032

EMÄJOEN LUUSUAA KOULUN RANNASTA KATSOEN. HAUTAUSMAA OIKEALLA,
VAALEA TALO KUVAN VASEMMASSA OSASSA KAJAANI OY:n LUUSUA.



18

HYRYNSALMI 19
KOKKONIEMI



KUVA 25033

KOKKONIEMI ETELÄSTÄ PÄIN.

PARAS LÖYTÖALUE PINOJEN VAIHEILLA

M. HUURRE 1960

HVRYNSALMI 20.

NILKANKARI



KUVA 25034

SEITENOIKEAN KOSKEA.
NILKANKARI JOEN MUTKASSA
TAVSTALLA.



KUVA 25035

NILKANKARI VASTAKKAISEN RANNAN
TÖRMÄLTÄ NÄHTYNÄ.



KUVA 25036

SÄRKÄN ETELÄPÄÄTÄ
JOKI PUIDEN TAKANA.

M. HUURRE 1960