

Hyvinkään muinaisjäännösinventointi 2002 2001



**Antti Bilund
Oula Seitsonen**

Hyvinkään muinaisjäännösinventointi 2001

Sisältö:

1. Johdanto	2
2. Kenttätyöt	2
3. Raportin laadinta	3
4. Tulokset	3
Luettelo Hyvinkään esihistoriallisista löydöistä ennen vuoden 2001 inventointia	5
Luettelo Hyvinkään inventointikohteista 2001	7
Kohdekuvaukset	8
Kartta 1: Hyvinkään muinaisjäännösinventointi 2001, yleiskartta 1:200000	49
Kartat 2-17: Peruskarttakopiot 1:2000	50
Kartat 18-33: Kohdekartat	66

Hanke kuuluu Euroopan yhteisön rakennerahaston Tavoite 2 -ohjelman projektiin "Esihistorian pauloissa".

Hyvinkään muinaisjäännösinventointi 2001

1. Johdanto

Hyvinkään muinaisjäännösinventointi vuonna 2001 kuului EU:n rakennerahaston Tavoite 2 ohjelmaan liittyvään "Esihistorian pauloissa"-projektiin. Hyvinkään kaupunki, joka ei kuulu Tavoite 2 ohjelman alueeseen, osallistuu projektiin omalla rahoituksellaan. Riihimäen kaupunginmuseon ja Etelä-Suomen lääninhallituksen koordinoiman hankkeen tavoitteena on ollut edistää Hämeen maakunnan eteläosan esihistorian tuntemusta mm. matkailullisia tarkoituksiperiä silmälläpitäen. Projektin johtaja on FT Heikki Matiskainen.

Hyvinkäällä projekti alkoi inventoinnilla, koska aiemmat tiedot alueen esihistoriasta olivat hyvin puutteelliset. Kunnassa ei ollut tehty perusinventointia, jossa tiedot aiemmista löydöistä olisi koottu tai uusia muinaisjäännöksiä etsitty. Aiemmat tiedot perustuivat muutamiiin museoviraston tutkijoiden vuosikymmenien kuluessa tekemiin tarkastuskäynteihin. Näitä oli suoritettu esihistoriallisten esineiden löytöpaikoille ja muille kohteille yleisöilmoitusten ja kaavoitushankkeiden vuoksi. Ainoa kunnassa suoritettu arkeologinen kaivaus (kohde Hyvinkää 6 Ihantola) vuonna 1930 jäi tuloksiltaan vähäiseksi. Hyvinkäältä oli keväällä 2001 neljä muinaisjäännösrekisteriin merkittyä kiinteää muinaisjäännöstä: kolme ajoitukseltaan epäselvää röykkiötä ja yksi kivirakenne (niin sanottu ryssänuuni). Nämä kohteet eivät olleet sopivia kaivaustutkimuksiin, joihin projektissa pyrittiin. Lisäksi kunnan alueelta oli saatu eri museoiden kokoelmiin noin 40 esihistoriallista esinelöytöä, pääasiassa kivikautisia kiviesineitä, joiden ei tiedetty liittyvän kiinteisiin muinaisjäännöksiin. Vuoden 2001 inventoinnin tarkoituksena oli löytää kaivaustutkimuksiin sopivia esihistoriallisia muinaisjäännöksiä.

Inventoinnin järjesti Riihimäen kaupunginmuseo. Sen suorittivat allekirjoittanut ja fil. yo. Oula Seitsonen. Itse tein kenttätöitä 30.4.-4.5., 6.6.-8.6. ja 4.9. eli noin kaksi viikkoa. Oula Seitsonen oli mukana maastossa osan tästä ajasta. Lisäksi hän etsi itsenäisesti uusia muinaisjäännöksiä ja tarkasti vanhoja löytöpaikkoja eri aikoina kesällä 2001.

2. Kenttätöet

Inventoinnissa tarkastettiin maastossa alueita, jotka ovat ympäristöltään muinaisjäännösten esiintymisen kannalta erityisen sopivia, tai joilta on aiemmin löytynyt esihistoriallisia esineistöä. Peltoalueilla suoritettiin löytöjen pintapöimintää. Mahdollisuudet tähän olivat hyvät inventoinnin alussa toukokuussa. Peitteisillä alueilla maastoa havainnoitiin pinnallisesti, ja mielenkiintoisimmille paikoille käivettiin koekuoppia.

Muinaisjäännösten etsintä painottui esihistoriallisten asuinpaikkojen etsimiseen, vaikka muitakin mahdollisia muinaisjäännöksiä tietysti pidettiin silmällä. Ensisijaisesti pyrittiin löytämään suonreuna-asuinpaikkoja, joilla löytöjä olisi voinut säilyä myös suokerrostu-
missa. Toiseksi pyrittiin löytämään nuorakeraamisia asuinpaikkoja, joita alueella aiempien esinelöytöjen ja luonnonolojen perusteella voi olettaa olevan. Asuinpaikkoja etsittiin jokilaaksoista ja erityisesti alueilta, joilla voidaan topografian perusteella olettaa olleen järvi-
altaita, jotka ovat myöhemmin soistumisen tai muiden syiden vuoksi hävinneet. Tärkeimpiä tällaisia jokilaaksoja ja altaita Hyvinkäällä ovat Keihäsjoen, Kytäjoen ja Vantaanjoen laak-
sot, sekä Ridasjärveä ympäröivä soistunut alue. Jonkin verran asuinpaikkoja etsittiin myös nykyisinkin olemassa olevien järvien rannoilta ja alueilta jotka ovat olleet asuinpaikoiksi sopivia vain kivikauden varhaisimmista vaiheista meren vielä ulottuessa Hyvinkäälle.

3. Raportin laadinta

Tämän raportin ensimmäisen version on laatinut Oula Seitsonen kesällä 2001. Hän on koonnut tiedot, jotka koskevat Hyvinkään aiempia esihistoriallisia löytöjä ja tutkimuksia. Hän on ilmeisesti myös tarkastanut maastossa niitä vanhempia löytöpaikkoja, jotka on pystynyt riittävän tarkasti paikallistamaan.

Seitsonen on myös kirjoittanut kohdekuvaukset niistä inventointikohteista, joilla allekirjoittanut ei ole käynyt. Nämä on sisällytetty raporttiin yleensä sellaisenaan. Vain selviä virheitä (esimerkiksi koordinaattitiedoissa) on korjattu. Muutamien kohteiden osalta kohdekuvaukseen sisältyvissä tiedoissa ja inventointilöydöissä tai niiden mukana allekirjoittaneelle tulleissa tiedoissa on eroja. Tällaisissa tapauksissa kohdekuvaukset on säilytetty alkuperäisessä muodossa ja löytöluettelo kirjoitettu löytöjen ja niiden liitteenä olleiden tietojen mukaisesti. Olen itse kirjoittanut kohdekuvaukset kaikista niistä kohteista, jotka olen inventoinnissa tarkastanut.

Inventointiraportti sisältää tiedot 41 inventoinnissa tarkastetusta kohteesta. Kohteet 1-4 ovat Hyvinkään neljä ennen inventointia muinaisjäännösrekisteriin merkittyä kiinteää muinaisjäännöstä. Niiden osalta kohdekuvauksissa on mainittu kohteiden rauhoitusluokka, sen mukaisesti kuin se on nykyisin muinaisjäännösrekisterissä määritelty. Todettakoon kuitenkin, että kohteiden 1-3 osalta rauhoitusluokan muuttaminen ykkösestä kakkoseksi olisi mielestäni nykyisen käytännön mukaisesti hyvin perusteltua. Kohteiden 1 ja 2 ajoittamiselle esihistorialliseksi ei liene mitään erityisiä perusteita. Oikeampi ajoitus olisi ajoittamaton. Iän lisäksi myös kohteiden 1-3 funktio on epäselvä.

Inventointikohteet 5, 6, 31 ja 41 ovat aiemmin tunnettuja kohteita, jotka eivät ole olleet muinaisjäännösrekisterissä. Inventointihavaintojen perusteella niitä on syytä pitää kiinteinä muinaisjäännöksinä. Kohde 6 (Ihantolan todennäköinen nuorakeraaminen hauta) on kuitenkin ilmeisesti kokonaan tuhoutunut. Muut inventointikohteet ovat löytyneet inventoinnissa. Ne ovat kohdetta 26 (ajoittamaton rökkiö Erkkilä 2) lukuun ottamatta kaikki kivikautisia (osa ehkä osittain varhaismetallikautisia) löytöpaikkoja. Osa niistä on löytöjen määrän ja inventointihavaintojen perusteella määritelty asuinpaikoiksi, joita on syytä pitää kiinteinä muinaisjäännöksinä, ja jotka esitetään otettavaksi muinaisjäännösrekisteriin. Löytöpaikoiksi määriteltyjä kohteita ei ole syytä pitää muinaismuistolain tarkoittamina kiinteinä muinaisjäännöksinä.

Kohdekuvauksiin ei ole merkitty uusien muinaisjäännöskohteiden rauhoitusluokkia, koska niistä ei ole keskusteltu museoviraston kanssa. Asuinpaikkakohteiden, rökkiökohteiden Hyvinkää 26 ja Hyvinkää 41 ja raudanvalmistuspaikan Hyvinkää 31 rauhoitusluokaksi ehdotetaan 2. Kohteen Hyvinkää 6 rauhoitusluokaksi ehdotetaan 3, koska se on inventointihavaintojen mukaan kokonaan tuhoutunut.

Inventointilöydöt on luetteloitu Kansallismuseon arkeologian osaston kokoelmiin päänumerolla KM 32633 - KM 32664 ja rakennushistorian osaston kokoelmiin päänumerolla KM 2001049.

4. Tulokset

Inventoinnissa löytyi 15 kivi- tai varhaismetallikautista asuinpaikkaa. Näistä useat ovat sijainniltaan sellaisia, että niihin saattaa liittyä myös suolöytöjä. Yksi näistä paikoista (Hyvinkää 40 Joentaka) on täysin ehjä. Useilta asuinpaikoilta löydettiin keramiikkaa, muutamilta

selvästi useita eri tyyppisiä. Nuorakeramiikkaa löydettiin kolmelta asuinpaikalta. Näistä yksi (Hyvinkää 8 Kortesus) näyttää olevan puhtaasti nuorakeraaminen asuinpaikka. Asuinpaikkalöytöjä saatiin talteen vähäisemmässä määrin 16 kohteesta, jotka on luokiteltu löytöpaikoiksi. Myös osa näistä paikoista saattaa perusteellisemmissä tutkimuksissa osoittautua asuinpaikoiksi. Asuinpaikkojen lisäksi inventoinnissa löytyi yksi ajoittamaton ja funktioltaan tuntematon röykkiö ja yksi kuoppakohde, jossa on niin sanottuja ryssänhautoja.

Turussa 15.9.2002

Antti Bilund

Luettelo Hyvinkään esihistoriallisista löydöistä ennen vuoden 2001 inventointia

Luettelon tiedot on koontu ja löytöpaikkojen sijainnin määrittänyt Oula Seitsonen. Kaikki löydöt ovat kivikautisia. Löytökuntana on Hyvinkää, esineet kuuluvat Kansallismuseon kokoelmiin ja ovat irtolöytöjä, ellei huomautuksissa toisin mainita.

Huomautukset:

1	löytökuntana luettelossa Hausjärvi
2	löytökuntana luettelossa Nurmijärvi
3	löydetty Hyvinkäältä, tarkempi löytöpaikka tuntematon
4	Hyvinkään yhteiskoulun kokoelmissa
5	Monnin kansakoulun kokoelmissa
6	Hyvinkään asemankoulun kokoelmissa
7	kiinteä muinaisjäänös (tuhoutunut), inventointikohde 6
8	kiinteä muinaisjäänös, inventointikohde 25
9	kiinteä muinaisjäänös, inventointikohde 5

päänumero	alanimero	löytölaji	löytöjä tai lähettäjä	löytöaika	diariointiaika	paikan nimi	x	y	z	tarkkuus	huom.
2342	7	tasatalta	M. Mild		18.9.1885	RIDASJÄRVI JUVALA	6721 40	2552 15	80-85	1000 m	1
2342	14	oikokirves	M. Mild	n.1885	18.9.1885	HYVINKÄÄNKYLÄ YLI-USMI					2
2452	67	vasarakirves	J.S. Tuomala		23.11.1886	KYTÄJOKI ALI-ANT-TILA					2
2889	1	vasarakirveen teräpuoli	M. Mild		20.4.1895	HYVINKÄÄNKYLÄ YLI-USMI					2
3042	5	tasatalta	K. Lindström		14.1.1895	RIDASJÄRVI JOKELA	6723 00	2556 50	80-85	300 m	1
3042	6	tasataltan kärkikatkelma	K. Lindström		14.1.1895	RIDASJÄRVI JOKELA	6723 00	2556 50	80-85	300 m	1
3126		tasatalta	N. Pussanen			VAIVERO PAAVOLA	6727 20	2544 20	80-85	1000 m	1
4055		kourutalta	K. Koivula		20.3.1902	RIDASJÄRVI PALVA	6723 90	2553 20	n. 90	100 m	1
5644	2	oikokirves	J. Lindström	1907	23.9.1910	HYVINKÄÄNKYLÄ KOSKELA	6718 30	2548 50	80-85	200 m	2
5644	3	poikkikirves	M. Salminen	1893	23.9.1910	HYVINKÄÄNKYLÄ KALLIO	6719 00	2548 90	< 80	200 m	2
6190	14	kourutalta	H. Bremer	1892	28.10.1912	KITTELÄNKOSKI	6721 20	2546 20	< 80	100 m	2
6190	36A	oikokirves	H. Bremer	1892	28.10.1912	KITTELÄNKOSKI	6721 20	2546 20	< 80	100 m	2
6516	1	oikokirves	L. Stålhammar		19.12.1913	KYTÄJÄ URTTILA					2
6516	2	oikokirves	L. Stålhammar		19.12.1913	KYTÄJÄ URTTILA					2
6564	2	kourutalta	A. Gustafsson	n.1912	10.2.1914	HYVINKÄÄNKYLÄ ÄVIK	6720 80	2544 70	85-90	200 m	2
7753	1	kirveen teräosa	K.H. Ylikittilä		13.9.1920	ISOKYLÄ YLIKITTILÄ	6721 60	2536 20	80-95	1000 m	
7809	2	kourutalta	F.V. Gross	1920	29.11.1920	KYTÄJÄN KARTANO	6722 65	2536 60	80-95	1000 m	
8994		nuoraker. saviastianpala	R. Koskela	1928	15.1.1929	RIDASJÄRVI IHANTOLA	6723 20	2552 80	n. 90	x	7
8994	a	nuoraker. saviastianpala	R. Koskela	1929		RIDASJÄRVI IHANTOLA	6723 20	2552 80	n. 90	x	7
9290		kourutalta	M. Piipari	1930	10.11.1930	KEIHÄSJOKI 1	6720 60	2539 60	n. 80	200 m	
9567		tasaleveä oikokirves	G. Holm	1932	25.8.1932	RIDASJÄRVI SIPILÄ	6728 60	2553 80	n. 90	200 m	
9609		olkapääkirves	N. Lehto	1932	7.1.1933	KYTÄJÄRVI PALKKISILTA	6718 45	2540 45	85-90	1000 m	
9640	1	tasatalta	M. Piipari	1933	14.3.1933	KEIHÄSJOKI 2	6719 30	2533 70	n. 80	200 m	
9640	2	kivikirves	M. Piipari	1933	14.3.1933	KEIHÄSJOKI 2	6719 30	2533 70	n. 80	200 m	
10989		poikkikirves	J. Rantala	n.1909	24.2.1939	HYVINKÄÄNKYLÄ NIKKILÄ	6723 00	2543 70	n. 80	100 m	

päänu- mero	ala- nu- me- ro	löytölaji	löytäjä tai lähettäjä	löytö- aika	diariointi- aika	paikan nimi	x	y	z	tarkkuus	huom.
12478		poikkitaltta	A. Koljonen	1949	10.3.1950	AHDENKALLIO KOL- JONEN	6724 20	2550 60	85-90	1000 m	
12999	1	poikkikirves	K. Naukler	1951	18.1.1952	RIDASJÄRVI ERKKILÄ	6728 50	2557 90	n. 90	x	8
13707		pohjalainen kirves	O. Tuomi	1953	24.3.1955	USMI ALI-MATTILA	6726 40	2543 65	n. 85	500 m	
14118		poikkikirves	J.A. Lind- ström	n.1921	29.3.1957	HYVINKÄÄNKYLÄ KOSKELA	6718 30	2548 05	n. 85	50 m	
14457		liuskeenkappale	O. Kopra		28.10.1958	HYVINKÄÄNKYLÄ VAPUNNIITTY	6718 70	2547 45	85-90	100 m	
17362	1	reikäkivi	K. Paajanen		12.12.1967	HYVINKÄÄNKYLÄ KESKITALO					
17362	2	taltta	K. Paajanen		12.12.1967	HYVINKÄÄNKYLÄ KESKITALO					
21943	1	kvartsi-iskoksia 8 kpl	O. Paavola	1983	15.8.1983	KYTÖJÄRVI PAAVOLA	6719 14	2537 80	n. 85	x	9
21943	2	palanutta luuta	O. Paavola	1983	15.8.1983	KYTÖJÄRVI PAAVOLA	6719 14	2537 80	n. 85	x	9
21943	3	hiiltä	O. Paavola	1983	15.8.1983	KYTÖJÄRVI PAAVOLA	6719 14	2537 80	n. 85	x	9
28796		Jäkärilä-typin kourutaltoa	R. Hiller- ström	n.1972	14.6.1995	USMI HAKAMAA	6725 89	2543 62	80- 82,5	100 m	
		Jäkärilä-typin oikokirves	J.R. Palovirta	1957		VEHKOJA METSÄ- RANTA	6721 30	2546 20	n. 85	200 m	4
		tyyppi 2 vasarakirveen teräpuoli				VAIVERO KARJALAI- NEN	6726 50	2545 60		1000 m	5
		kivikirves			13.6.1935						3,6
		jauhinkivi			13.6.1935						3,6

Luettelo Hyvinkään inventointikohteista 2001

Kohde- numero	Nimi	Ajoitus	Tyyppi	Rauhoitus- luokka	X	Y	Z
1	Tanssikallio	esihistoriallinen	röykkiö	1	6725 67	2549 40	100
2	Korpiniitty	esihistoriallinen	röykkiö	1	6718 24	2549 42	85
3	Sikopesänmäki	historiallinen	ryssänuuni	1	6725 70	2532 10	122,5
4	Kuusela	ajoittamaton	röykkiö	2	6718 95	2549 52	92,5-95
5	Paavola 1	kivikautinen	asuinpaikka		6719 04	2537 82	85
6	Ihantola	kivikautinen	ruumishauta		6723 20	2552 80	90
7	Kalliomäki	kivikautinen	asuinpaikka		6718 93	2537 08	82,5
8	Kortesuo	kivikautinen	asuinpaikka		6719 85	2537 11	85-87,5
9	Jokipelto	kivikautinen	asuinpaikka		6720 45	2538 94	80-82,5
10	Rantala 1	kivikautinen	asuinpaikka		6720 42	2539 36	80-85
11	Rantala 2	kivikautinen	asuinpaikka		6720 58	2539 61	82,5
12	Rytkönniemi	kivikautinen	löytöpaikka		6722 66	2534 67	85-87,5
13	Saari	kivikautinen	asuinpaikka		6719 56	2534 83	80-82,5
14	Ali-Mattila 1	kivikautinen	löytöpaikka		6726 50	2543 40	85
15	Ali-Mattila 2	kivikautinen	löytöpaikka		6726 44	2543 75	82,5-85
16	Keinumäki	kivikautinen	löytöpaikka		6726 04	2543 53	82,5-85
17	Opistonpelto	kivikautinen	asuinpaikka		6720 78	2544 36	80
18	Uusikartano	kivikautinen	löytöpaikka		6720 32	2544 42	80
19	Ävik	kivikautinen	löytöpaikka		6720 64	2544 95	80-82,5
20	Pumppaamo 1	kivikautinen	löytöpaikka		6720 97	2545 47	80-82,5
21	Pumppaamo 2	kivikautinen	löytöpaikka		6720 88	2545 42	80-82,5
22	Pumppaamo 3	kivikautinen	asuinpaikka		6721 18	2545 72	80-82,5
23	Nikinharju	kivikautinen	löytöpaikka		6721 78	2544 80	90
24	Seuraintalo	kivikautinen	löytöpaikka		6717 42	2545 82	95
25	Erkkilä 1	kivikautinen - varhaismetallikau- tinen	asuinpaikka		6728 50	2557 86	87,5-90
26	Erkkilä 2	ajoittamaton	röykkiö		6728 58	2557 88	87,5-90
27	Kaidanpää 1	kivikautinen	asuinpaikka		6726 82	2558 88	87-90
28	Kaidanpää 2	kivikautinen	löytöpaikka		6727 26	2558 65	87,5-90
29	Noponristeys	kivikautinen	löytöpaikka		6720 21	2543 80	95
30	Palkkisilta	kivikautinen	löytöpaikka		6718 76	2539 24	82,5-85
31	Rantalanhaka	historiallinen	raudanvalmist- uspaikka		6722 54	2533 04	90-95
32	Ämmämäki	kivikautinen	löytöpaikka		6721 72	2534 30	85-87,5
33	Pihlajarinne	kivikautinen	asuinpaikka		6721 43	2534 99	82,5
34	Kultasaari	kivikautinen	asuinpaikka		6727 16	2552 94	85
35	Sääksjärvi	kivikautinen	löytöpaikka		6711 82	2536 92	105
36	Koivula	kivikautinen	löytöpaikka		6727 95	2552 95	82,5
37	Paavola 2	kivikautinen	asuinpaikka		6718 65	2537 40	82,5-90
38	Punamultakallio	kivikautinen	asuinpaikka		6726 08	2534 00	120
39	Nenämäki	historiallinen	ryssänhautoja		6719 16	2537 75	95
40	Joentaka	kivikautinen	asuinpaikka		6719 84	2534 04	82,5
41	Lapinmäki	ajoittamaton	röykkiöitä		6720 98 - 6721 08	2542 60 - 2543 65	85 - 105

Kohdekuvaukset

Hyvinkää 1 Tanssikallio

Muinaisjäännöstyyppi:	röykkiöt
Ajoitus:	esihistoriallinen
Rauhoitusluokka:	1
Lukumäärä:	1
Peruskartta:	2044 02 Hyvinkää
Koordinaatit:	x= 6725 67 y= 2549 40 z= n. 100
Etäisyystieto:	Hyvinkään uudesta kirkosta linnuntietä n. 2,1 km itäkoilliseen.
Tutkimukset:	1955 tarkastus – Carl-Fredrik Meinander 1971 tarkastus – Mirja Koskimies 2001 inventointi – Oula Seitsonen
Kartat:	Kartta 14. Peruskartta 1:20000

Seitsonen 2001:

Röykkiö sijaitsee Tanssikallion laen avokalliosta n. 100 metriä koilliseen sijaitsevalla mäenharjanteella. Röykkiön halkaisija on n. 3 m ja korkeus n. 50 cm. Kohde on mahdollisesti purettu joskus ja koottu uudelleen. Paikalla on kaupungin pystyttämä muinaisjäännöstaulu.

Bilund 2001:

Kohteen sijainti muinaisjäännösrekisterissä (x = 6725 62, y = 2549 38) näyttää olevan virheellinen. Peruskarttaan ja muinaisjäännösrekisterin karttaan merkitty sijainti (x = 6725 67, y = 2549 40) on varsin tarkka. Kohteen sijaintitiedot on korjattu.

Hyvinkää 2 (Rantakulma) Korpiniitty

Muinaisjännöstyyppi: rökkiöt
Ajoitus: esihistoriallinen
Rauhoitusluokka: 1
Lukumäärä: 1
Peruskartta: 2044 01 Rajamäki
Koordinaatit: x= 6718 24 y= 2549 42 z= n. 85
Etäisyystieto: Hyvinkään uudesta kirkosta linnuntietä n. 7,2 km eteläkaakkoon.
Tutkimukset: 1958 tarkastus – Helmer Salmo
1971 tarkastus – Mirja Koskimies
2001 inventointi– Oula Seitsonen
Kartat: Kartta 10. Peruskartta 1:20000

Seitsonen 2001:

Rökkiö sijaitsee metsässä länteen viettävän rinteän alaosassa n. 15 m pellon laidasta, n. 400 m Korpiniityn talosta itäkoilliseen. Rakennelma on lähes pyöreä, halkaisijaltaan n. 3,5 m ja korkeudeltaan n. 50 cm. Rökkiötä on pengottu keskeltä.

Hyvinkää 3 (Kytäjä) Sikopesänmäki

Muinaisjäännystyyppi:	kivirakenteet - <i>ryssämuunit</i>
Ajoitus:	historiallinen
Rauhoitusluokka:	1
Lukumäärä:	1
Peruskartta:	2042 11 Kytäjä
Koordinaatit:	x=6725 70 y= 2532 10 z= n. 122,5
Etäisyystieto:	Kytäjän kirkosta linnuntietä n. 7 km luoteeseen.
Tutkimukset:	1966 tarkastus - Jaakko Sarkamo 2001 inventointi - Oula Seitsonen ja Sanna Puttonen
Kartat:	Kartta 7. Peruskartta 1:20000.

Seitsonen 2001:

Uuni sijaitsee Sikopesänmäen korkeimmalta kohdalta n. 300 m koilliseen kallionyppylällä mäen laen ja suon välissä. Rakenne on lähes nelikulmainen, sivut ovat noin 1,5 m ja korkeus 70-80 cm. Viereisestä Paattisuosta kerrotaan löydetyn yksipuinen ruuhi, jota ei kuitenkaan ole saatu talteen.

Hyvinkää 4 (Rantakulma) Kuusela

Muinaisjäännöstyyppi: rökkiöt
Ajoitus: ajoittamaton
Rauhoitusluokka: 2
Lukumäärä: 1
Peruskartta: 2044 01 Rajamäki
Koordinaatit: x=6718 95 y= 2549 52 z=92,5-95
Etäisyystieto: Hyvinkään uudesta kirkosta linnuntietä n. 6,5 km kaakkoon.
Tutkimukset: 2000 tarkastus – Tuula Heikkurinen-Montell
Kartat: Kartta 10. Peruskartta 1:20000

Seitsonen 2001:

Rökkiö sijaitsee etelälounaaseen viettävässä rinteessä metsässä n. 600 m koilliseen Kuuselan talosta. Rakennelman halkaisija on n. 1,5 m ja korkeus n. 1,2 m. Kysymyksessä saattaa olla uunimainen rakennelma, koska yhdellä sivulla on ehkä suuaukko.

Hyvinkää 5 (Kytäjä Livinkylä) Paavola 1

Muinaisjäännöstyyppe:	asuinpaikka
Ajoitus:	kivikautinen
Lukumäärä:	1
Peruskartta:	2042 10 Vihtijärvi
Koordinaatit:	x=6719 04 y= 2537 82 z= n. 85
Etäisyystieto:	Kytäjän kirkosta linnuntietä n. 2,5 km eteläkaakkoon.
Tutkimukset:	1983 irtolöytö – Osmo Paavola 2001 inventointi – Oula Seitsonen
Löydöt:	KM 21943:1-3 kvartsi-iskoksia, palanutta luuta, hiiltä KM 32656 palanutta luuta 1 kpl
Kartat:	Kartta 4. Peruskartta 1:20000 Kartta 18. Yleiskartta 1:1000

Seitsonen 2001:

Kohde sijaitsee 600 m Livinkyläntien eteläpuolella Paavolan talon maalla. Paavolan talosta n. 20 m länteen rantamuodostuman päältä talon isäntä Osmo Paavola on löytänyt maata kaivaessaan kvartsia, palanutta luuta ja hiiltä (KM 21943:1-3). Löytöjen päällä oli hiilensekaista maata. Löydöt tulivat n. 50 cm syvyydestä, n. 85 m mpy sijaitsevan länteen viettävän terassin päältä (löytöalue A). Löydöt on toimittanut museovirastolle Kaarlo Nygren Riistantutkimuslaitokselta.

Löysin paikalla 27.5.2001 käydessäni Paavolan piharakennuksen kulmalle avatusta kuopasta palanutta luuta (KM 32656, löytöalue B), jota isäntä kertoi jatkuvasti löytyvän koko pihapiirin alueelta. Piha on tasoitettu n. 80 m mpy sijaitsevalle rantamuodostumalle.

Sekä ylempi että alempi terassi Paavolan talon alueella ovat erittäin hyviä kivikautisen asutuksen kannalta ja vaikuttavat olleen asutuskäytössä. Maaperä on hienoa muuraushietaa. Turvesuohon rai-vattu pelto jatkuu pihapiirin laitaan ladon taakse eli kohde on todennäköisesti sijainnut Kurkisuon paikalla olleen muinaisjärven rannalla. Paikalla ei ole nähtävissä kiinteitä rakenteita.

Hyvinkää 6 (Ridasjärvi) Ihantola

Muinaisjäänntyyppi: hautapaikka? – *ruumishauta*
 Ajoitus: kivilautinen
 Lukumäärä: 1
 Peruskartta: 2044 05 Ridasjärvi
 Koordinaatit: x=6723 20 y= 2552 80 z= 90
 Etäisyystieto: Hyvinkään uudesta kirkosta linnuntietä n. 4,7 km kaakkoon.
 Tutkimukset: 1928 irtolöytö – Reino Koskela
 1929 kaivaus – Aarne Aeropaeus /Eu
 2001 inventointi – Oula Seitsonen
 Löydöt: KM 8994, 8994a
 Kartat: Kartta 15. Peruskartta 1:20000

Seitsonen 2001:

Reino Koskela löysi 1928 Ihantolan talosta 200 m kaakkoon sijainneesta hiekkakuopasta soranoton yhteydessä osan nuorakeraamista astiaa ja 1930 vielä toisen palan samaa astiaa. Aarne Aeropaeuksen 1930 suorittamassa kaivauksessa ei havaittu enää mitään merkkejä hautauksesta. /Eu
 Nykyisin kuopan paikalla on lampi ja kohde täysin tuhoutunut.

Hyvinkää 7 (Kytäjä Livinkylä) Kalliomäki

Muinaisjäänöstyyppi:	asuinpaikka
Ajoitus:	kivikautinen
Lukumäärä:	1
Peruskartta:	2042 10 Vihtijärvi
Koordinaatit:	x=6718 93 y= 2537 08 z= 82,5
Etäisyystieto:	Kytäjän kirkosta linnuntietä n. 2,6 km etelälounaaseen.
Tutkimukset:	2001 inventointi – Antti Bilund ja Oula Seitsonen
Löydöt:	KM 32633:1-9 kivituuura, kiviesine ? (talta ?), saviastianpaloja, kvartsikaavin, kvartsi-iskoksia, kvartsiitti-iskos
Kartat:	Kartta 4. Peruskartta 1:20000. Kartta 19. Yleiskartta 1:1000

Bilund 2001:

Asuinpaikka sijaitsee kaakkoon pistävän hiekkaharjun kärjessä suon laidassa. Harjua ympäröi joka puolella pelto, mutta harjun kärjen eteläpuolella sitä on vain noin 10 m leveä sarka. Etelämpänä on tasaista, metsää kasvavaa suota. Keihäsjoki virtaa etelässä ja lounaassa noin puolen kilometrin päässä. Maaperä harjulla on soransekaisista hiekkaa, joka rinteiden juurella, pellon laidassa, muuttuu ensin savensekaiseksi hiekaksi ja sitten muilla suunnilla paitsi idässä savensekaiseksi turpeeksi. Harjun kärjessä on noin 40 m läpimittainen hiekkakuoppa, ja ylempänä harjulla muita hiekkakuoppia. Harjun kärkeen tulee tie sen lounaisrinnettä pitkin.

Asuinpaikka löytyi inventoinnissa 30.4.2001. Myöhemmin ilmeni, että maanomistaja Reijo Karttunen oli löytänyt paikalta peltotöiden yhteydessä noin kymmenen vuotta sitten kiviesineet KM 32633:1-2, jotka hän luovutti inventoijille kuultuaan asuinpaikan löytymisestä. Karttunen kertoi yhden mahdollisen kiviesineen löytyneen jo noin 20 vuotta sitten. Siitä oli lähetetty valokuva museovirastoon, mistä ei kuitenkaan ollut tullut mitään vastausta. Tätä esinettä ei enää löytynyt.

Esineet KM 32633:3-9 löytyivät inventoinnissa pintapoimintana kynnöspellolta. Löytöjä oli eniten (KM 32633:3-7) harjun kärjen eteläpuolella, aivan pellon laidassa, missä hiekkamaa, muuttuu savensekaiseksi turpeeksi. Melko runsaasti löytöjä, varsinkin kvartseja, oli kuitenkin myös selvästi turvemaassa pellon etelälaitaan asti. Yksi saviastianpala (KM 32633:8) löytyi päälöytöalueelta noin 30 m itään. Maaperä löytöpaikalla oli soransekaisista savea. Kaksi kvartsi-iskosta (KM 32633:9) löytyivät selvästi muista löydöistä erillään, noin 80 m päästä päälöytöalueesta luoteeseen. Löytöpaikalla pellon kulma ulottuu suolta jonkin verran harjun lounaisrinnettä ylös. Kvartsit löytyivät rinteiden juurelta tasamaan reunasta. Pelloilta muualla harjun reunoilla ja harjuniemekkeen tyvellä ei löytynyt mitään muinaisjäänöksiin viittaavaa, ei myöskään harjulla olevista hiekkakuopista.

Asuinpaikan keskeinen alue on pahoin tuhoutunut hiekanoton ja pellonraivauksen vuoksi. Aivan harjun kärjessä sorakuopan ja pellon välissä on todennäköisesti jäljellä ehjänä säilynyttä asuinpaikkaa muutamia kymmeniä neliömetrejä. Harjun kärjen edustalla peltosaran alla ja ehkä myös sen eteläpuolella metsäalueella suokerrostumat saattavat sisältää asuinpaikkalöytöjä.

Löytyneestä keramiikasta osa (KM 32633:4) näyttää kampakeramiikalta, joskin tarkempi tyyppin määritys on vaikeaa. Kevyesti painettu vyöhykkeittäinen kampaleimakoristelu sopinee parhaiten varhaiskampakeramiikkaan (Ka I:2), mutta eräissä palassa oleva pieni pyöreä kuoppa ehkä myöhäiskampakeramiikkaan. Osa keramiikasta on ilmeisesti nuorakeramiikkaa (KM 32633:4 ja :8). Asuinpaikkaa on saatettu käyttää pitkän ajan kuluessa.

Hyvinkää 8 (Kytäjä Livinkylä) Kortesus

Muinaisjäännystyyppi:	asuinpaikka
Ajoitus:	kivikautinen
Lukumäärä:	1
Peruskartta:	2042 10 Vihtijärvi
Koordinaatit:	x=6719 85 y= 2537 11 z= 85-87,5
Etäisyystieto:	Kytäjän kirkosta linnuntietä n. 1,7 km etelälounaaseen.
Tutkimukset:	2001 inventointi – Antti Bilund ja Oula Seitsonen
Löydöt:	KM 32634:1-13, saviastianpaloja, kvartsiakaavin, kvartsiydin, kvartsi-iskoksia
Kartat:	Kartta 4. Peruskartta 1:20000

Bilund 2001:

Asuinpaikka sijaitsee Keihäsjoen laakson pohjoisreunalla, etelään suuntautuvan mäenharjanteen itärinteellä. Koillisessa, idässä ja etelässä on suota, joka idässä ulottuu kilometrin päässä olevaan Keihäsjokeen asti. Länsipuolella mäki kohoaa lähes kymmenen metriä asuinpaikkaa ylemmäs. Tasanne, jolla asuinpaikka sijaitsee, on muutaman kymmenen metrin laajuinen. Pohjoisessa ja koillisessa se ulottuu kauemmas ja laskee loivasti. Idässä ja etelässä rinne laskee jyrkemmin noin neljä metriä tasanteen alapuolella olevalle suolle. Suo on peltona. Tasanteelle ulottuu kaakosta pellon kulma. Pellon kulman pohjoispuolella tasanteella on joutomaata, joka on ainakin osittain ollut aiemmin viljeltynä. Lännessä jyrkemmällä rinteellä on nuorta metsää. Maan pinta on metsää uudistettaessa äestetty, mutta nyt jo kasvillisuuden peitossa.

Asuinpaikka löytyi inventoinnissa 3.5.2001. Keräsimme Oula Seitsonen kanssa silloin ja seuraavana päivänä löydöt KM 32634, keramiikkaa ja muutamia kvartseja, kynnöspelloilta, pellon kulman läheltä. Havaintomahdollisuudet pellolla olivat hyvät. Keramiikkaa oli runsaasti, talteen otetut palat ovat vain näyte. Kvartseja sen sijaan ei havaittu juurikaan talteen otettuja enempää.

Tihein, vain parin aarin kokoinen löytökeskittymä sijaitsee noin 10 m pellon kulmasta kaakkoon, lähes tasaisella maalla, etelään ja itään suolle laskevan rinteiden päällä. Yhtenäisenä (keramiikkaa jatkuvasti näkyvässä) löytöalue jatkui noin 25 m pellon kulmasta itään ja 20 m etelään (KM 32634: 1, 4-7, 10-13). Yksittäisiä löytöjä eri suunnilla oli vielä noin 40 m metrin päässä pellon kulmasta, eli varsin lähellä tasaisen suomaan reunaa (KM 32634: 2, 3, 8, 9). Luoteessa keramiikkaa löytyi aivan pellon laitaa kiertävän ojan reunastakin, eli asuinpaikka mahdollisesti jatkuu pellon ulkopuolelle. Kuudesta metsän puolelle, 7-15 m päähän pellon kulmasta, tehdystä pienestä (läpimitta noin 30 cm) koekuopasta ei kuitenkaan löytynyt mitään. Pellon kulmasta lounaaseen mentäessä maaperä näytti metsässä muuttuvan nopeasti saviseksi, luoteessa se oli hiekkaisempaa.

Asuinpaikka on runsaslöytöinen. Talteen otetussa keramiikassa näyttää olevan reunapaloja ainakin viidestä astiasta (KM 32634:1-5). Kaikki keramiikka on shamotte-sekoitteista. Joissakin paloissa on lisäksi ollut orgaanista sekoitetta (ainakin kasvinosia), ja parissa on yksittäisiä hiekanjyviä. Keramiikka on melko tiivistä ja kovaa. Palojen pinnat ovat sileitä tai naarmutettuja. Yhdessä reunapalassa on nuorapainanteita (KM 32634:1) ja toisessa kaksoispainanteita (astian reunassa, KM 32634:2). Joissakin kylkipaloissa näyttää olevan suora kohovyö (KM 32634:7-8). Kaikki löytynyt keramiikka on ilmeisesti nuorakeramiikkaa, eikä inventointihavaintojen perusteella muutenkaan ole syytä olettaa, että paikalla olisi asuttu muina aikoina. Muinaisjäännyksien on osittain, ehkä jopa keskeisiltä osiltaan, tuhoutunut pellonraivauksen seurauksena. On kuitenkin hyvin mahdollista, että osa siitä on säilynyt ehjänä pellon ulkopuolella lännessä ja pohjoisessa.

Hyvinkää 9 (Kytäjä) Jokipelto

Muinaisjäännöstyyppi:	asuinpaikka
Ajoitus:	kivikautinen
Lukumäärä:	1
Peruskartta:	2042 11 Kytäjä
Koordinaatit:	x=6720 45 y= 2538 94 z= 80-82,5
Etäisyystieto:	Kytäjän kirkosta linnuntietä n. 1,7 km kaakkoon.
Tutkimukset:	2001 inventointi – Antti Bilund ja Oula Seitsonen
Löydöt:	KM 32635:1-3 kvartsikaavin, kvartsiydin, kvartsi-iskoksia
Kartat:	Kartta 5. Peruskartta 1:20000

Bilund 2001:

Asuinpaikka sijaitsee Keihäsjoen pohjoisrannalla, aivan jokitörmän reunalla. Paikalle ulottuu luoteesta matala, loivapiirteinen harjanne. Harjanne jatkuu myös joen eteläpuolella, joten asuinpaikan kohdalla näyttää olleen kapeikko Keihäsjoen laaksossa sijainneessa muinaisjärvessä. Asuinpaikka ja sen ympäristö ovat kokonaan peltona. Maaperä on savea. Jokipellon talo sijaitsee 250 m asuinpaikalta luoteeseen, ja Jokelan talo sen kohdalla joen eteläpuolella.

Muinaisjäännös löytyi inventoinnissa 1.5.2001. Löydöt kerättiin pintapöimintana kynnöspelloilta. Havaintomahdollisuudet olivat hyvät. Löydöt keskittyivät noin 20 m leveälle ja 70 m pitkälle joen suuntaiselle alueelle (x = 6720 43-46, y = 2538 91-97). Löytöjä näytti olevan jokseenkin tasaisesti koko alueella, mutta melko harvassa.

Asuinpaikkaa ei voi löytöjen perusteella ajoittaa tarkemmin kuin kivi- tai varhaismetallikautiseksi.

Muinaisjäännös on koko alaltaan osittain tuhoutunut maanmuokkauksen seurauksena.

106 01 0010

Hyvinkää 10 (Kytäjä) Rantala 1

Muinaisjäännöstyyppi:	asuinpaikka
Ajoitus:	kivikautinen
Lukumäärä:	1
Peruskartta:	2042 11 Kytäjä
Koordinaatit:	x=6720 42 y= 2539 36 z= 80-85
Etäisyystieto:	Kytäjän kirkosta linnuntietä n. 2,1 km kaakkoon.
Tutkimukset:	2001 inventointi – Antti Bilund ja Oula Seitsonen
Löydöt:	KM 32636:1-11 viistoteräinen kvartsikärki, kvartsikaapimen katkelma, kvartsiytimiä, kvartsi-iskoksia, kvartsiitti-iskos
Kartat:	Kartta 5. Peruskartta 1:20000

Bilund 2001:

Asuinpaikka sijaitsee Keihäsjoen pohjoispuolella, aivan joen rannalla, Rantalan taloon vievän tien länsipuolella. Maasto asuinpaikan ympäristössä on melko tasaista savikkoa, johon joki on uurtanut uomansa. Pohjoisrannalla jokitörmä laskeutuu loivana rinteinä muutamia metrejä noin 30 m matkalla. Asuinpaikka sijaitsee tällä rinteellä. Ympäristö ovat nyt kokonaan peltona. Rantalan talo sijaitsee noin 200 m päässä pohjoiskoillisessa. Keihäsjoen laaksossa sijainneen muinaisjärven laskujoen niska ja veden pinnan korkeutta säädellyt kynnyks näyttävät sijainneen asuinpaikan kohdalla tai välittömästi sen itäpuolella, sillan kohdalla. Jokea on ilmeisesti melko paljon ruopattu Keihäsjoen varsien kuivattamiseksi, joten veden pinta joessa on ehkä ollut nykyistä korkeammalla esihistoriallisella ajalla.

Muinaisjäännös löytyi inventoinnissa 1.5.2001. Löydöt kerättiin pintapoimintana kynnöspelloilta. Havaintomahdollisuudet olivat hyvät. Löytöalue on joen suunnassa noin 100 m pitkä ja 20 m leveä. Löytöjä oli eniten tasamaalta joen rantaan laskevan rinteiden alaosassa. Löydöt on luetteloitu erikseen asuinpaikan lounaisosasta (KM 32636:2-7 ja 9, x = 6720 41-42, y = 2539 30-36, z = 80-85) ja koillisosasta (KM 32636:8 ja 10-11, x = 6720 42-43, y = 2539 36-39, z = 80-85). Kovin selvästi erillisiä nämä löytöalueet eivät olleet, vaan löytöjä oli jonkin verran koko matkalla. Löytöjä oli melko runsaasti. Talteen otetut löydöt ovat vain osa havaituista. Erillään muista löydöistä ja niitä ylempänä, aivan joen rantaan laskevan rinteiden yläosassa, tasamaan reunassa havaittiin viistoteräinen kvartsikärki KM 32636:1 (x = 6720 45, y = 2539 42, z = 82,5-85).

Kvartsikärjen perusteella paikalla on asuttu ainakin mesoliittisella ajalla. Löytöalueen laajuus ja löytöjen sijoittuminen pääosin eri korkeustasolle kun kvartsikärki saattaa viitata siihen, että asuinpaikkaa on voitu käyttää muinakin aikoina.

Muinaisjäännös on koko alaltaan osittain tuhoutunut maanmuokkauksen seurauksena.

Hyvinkää 11 (Kytäjä) Rantala 2

Muinaisjäännöstyyppi:	asuinpaikka
Ajoitus:	kivikautinen
Lukumäärä:	1
Peruskartta:	2042 11 Kytäjä
Koordinaatit:	x=6720 58 y= 2539 61 z= 82,5
Etäisyystieto:	Kytäjän kirkosta linnuntietä n. 1,2 km kaakkoon.
Tutkimukset:	2001 inventointi – Antti Bilund ja Oula Seitsonen
Löydöt:	KM 32637:1-3 saviastianpaloja, kvartsi-iskoksia
Kartat:	Kartta 5. Peruskartta 1:20000

Bilund 2001:

Asuinpaikka sijaitsee Keihäsjoen luoteispuolella, aivan joen rannalla. Joki virtaa paikalla noin 3 m syvyisessä, kapeassa ja jyrkkäreunaisessa uomassa. Törmän päällä on asuinpaikan kohdalla muutaman kymmenen metrin leveydeltä tasamaata. Maaperä on hietaa. Luoteessa maa alkaa nousta jyrkemmin, ja maalaji muuttuu hiekaksi. Tasamaa ja osittain rinnekin on peltona. Rantalan talon rakennukset ovat ylempänä rinteellä, 100-150 m päässä lännessä. Pohjoisempana rinteellä on metsää.

Muinaisjäännös löytyi inventoinnissa 1.5.2001. Löydöt kerättiin pintapöimintana kynnöspellolta. Löytöjä havaittiin kahdessa kohdassa. Rantalan itäpuolella olevan joen mutkan kohdalta löydettiin keramiikkaa ja kvartsi-iskoksia (KM 32637:1-2, x = 6720 58, y = 2539 61, z = 80-82,5). Löytöalue oli läpimitaltaan noin 20 m ja sijaitsi aivan törmän reunalla. Noin 50 m tältä paikalta lounaaseen löytyi kaksi kvartsi-iskosta (KM 32637:3, x = 6720 56, y = 2539 56, z = 80-82,5). Havaintomahdollisuudet olivat hyvät löytöpaikoilla, mutta huonot niiden välillä kyntämättömällä alueella. Asuinpaikka näyttää niukkalöytöiseltä, ellei sitten runsaslöytöisempi osa osu alueelle, joka ei ollut kynnetytynä inventoinnin aikana.

Löytynyt keramiikka ei ole tyyppiltään tarkasti määriteltävissä, mutta vaikuttaisi lähinnä myöhäiskivikautiselta.

Muinaisjäännös on ainakin osittain tuhoutunut maanmuokkauksen seurauksena.

106 04 0001

Hyvinkää 12 (Kytäjä) Rytkönniemi

Muinaisjäännöstyyppi:	löytöpaikka
Ajoitus:	kivikautinen
Lukumäärä:	1
Peruskartta:	2042 11 Kytäjä
Koordinaatit:	x=6722 66 y= 2534 67 z= 85-87,5
Etäisyystieto:	Kytäjän kirkosta linnuntietä n. 3,1 km luoteeseen.
Tutkimukset:	2001 inventointi – Antti Bilund ja Oula Seitsonen
Löydöt:	KM 32638 kvartsi-iskoksia 2 kpl
Kartat:	Kartta 6. Peruskartta 1:20000 Kartta 20. Yleiskartta 1:1000

Bilund 2001:

Kohde sijaitsee Kytäjärven länsirannalla, järveen pistävän Rytkönniemen tyvellä. Niemi muodostaa harjanteen, joka kohoaa 5-10 m järven pinnan ja alavien rantapeltojen yläpuolelle. Niemen tyveltä länteen maaperä on savista, ja alue on raivattu pelloksi. Niemen kärkiosassa maaperä on hiekkamoreenia ja kalliokin näkyy paikoitellen. Niemessä sijaitsee koulurakennus.

Kohde löytyi inventoinnissa 30.4.2001. Tarkastimme Oula Seitsonen kanssa kynnettyjä peltoja laajalti Rantalanhaasta Rytkönniemeeseen tulevan tien molemmilla puolilla noin 82,5 m mpy korkeuskäyrän yläpuolisella alueella (alempana tasamaata). Ainoat esihistorialliset löydöt olivat kaksi kvartsi-iskosta KM 32638, jotka löytyivät Rytkönniemessä sijaitsevan koulun länsipuolelta lounaaseen viettävästä rinteessä noin 5 m päästä pellon laidasta. Mitään muuta esihistorialliseen muinaisjäännökseen viittaavaa ei havaittu, vaikka havaintomahdollisuudet pellolla olivat hyvät. Löytöpaikka on kyseisen pellon ylin kulma rinteessä, ja maaperä on siinä hiekkaisempaa kuin muuten savisella pellolla. Pellon itäpuolella koulun tontilla, metsää kasvavalla rinteellä, maasto jatkuu asuinpaikaksi sopivana. Rinteellä on kuitenkin vanhoja kaivantoja, joita on täytetty maalla ja kasvijätteillä, ja ylempänä koulun pihaan menevä tie. Olosuhteet mahdollisen muinaisjäännöksen säilymiselle eivät siten ole olleet kovin hyvät metsän puolellakaan. Ainakaan inventointihavaintojen perusteella kohdetta ei ole löytöjen vähäisen määrän vuoksi syytä pitää kiinteänä muinaisjäännöksenä.

Myöhemmin kesällä 2001 Oula Seitsonen on ilmeisesti vielä tarkastanut paikkaa tarkemmin, jolloin koulun tontin puolelle pellon laidan lähelle on kaivettu löydöttömiksi jääneitä koekuoppia (katso kartta 20). Myös museovirasto on kesällä 2001 suorittanut paikalla tutkimuksia golfkentän rakennussuunnitelmien vuoksi. Näissä tutkimuksissa on ilmeisesti löytynyt jotain (KM 33078), mutta tätä kirjoitettaessa ei ole tiedossa minkä laatuista löydöt ovat.

Hyvinkää 13 (Kytäjä Livinkylä) Saari

Muinaisjäännoistyyppi:	asuinpaikka
Ajoitus:	kivikautinen
Lukumäärä:	1
Peruskartta:	2042 10 Vihtijärvi
Koordinaatit:	x=6719 56 y= 2534 83 z= 80-82,5
Etäisyystieto:	Kytäjän kirkosta linnuntietä n. 3,2 km lounaaseen.
Tutkimukset:	2001 inventointi – Antti Bilund 2001 inventointi – Oula Seitsonen
Löydöt:	KM 32639:1-8, kvartsiytimiä, kvartsi-iskoksia
Kartat:	Kartta 3. Peruskartta 1:20000 Kartta 21. Yleiskartta 1:1000

Bilund 2001:

Asuinpaikka sijaitsee noin 200 m Keihäsjoesta etelään, Kytäjältä Vihtijärvelle menevän tien varrella, Saaren talon luona olevan mäen kohdalla. Mäki on noin 300 m pitkä ja 150 m leveä, lounaasta koilliseen suuntautuva harjumuodostuma, jota ympäröi joka puolella suo. Harjun luoteis- ja lounaispuolella suo on peltona, muilla suunnilla se kasvaa metsää. Tie sivuaa harjun luoteisreunaa koko sen pituudelta. Se kulkee osittain suon reunaa rinteeseen juurella, osittain rinteeseen leikattuna. Tien luoteispuoli on peltoa. Harjulla maasto on suurelta osin ehjää, mutta sen keski- ja lounaisosassa on suurehko hiekkakuoppa. Saaren talo sijaitsee harjun lounaiskärjessä.

Asuinpaikka löytyi inventoinnissa 2.5.2001. Esineet löytyivät pintapoimintana kynnöspellolta tien luoteispuolelta. Selvä löytökeskittymä oli mäen koillispuolella, mistä löytyi useita kvartseja noin 30 m pitkältä ja 15 m pellon reunasta luoteeseen ulottuvalta alueelta (KM 32639:1-6, x = 6719 56, y = 2534 83, z = 80-82,5). Tällä kohdalla tien luoteispuolelle ulottuu matala niemeke, jossa maaperä on hiekan ja soransekaisesta savea. Sitä ympäröi tasainen turvemaa. Uloimmat löydöt olivat turpeessa, mutta aivan mineraalimaan rajan lähellä. Noin 50 m lounaaseen löytyi yksi kvartsi-iskos aivan pellon laidasta (KM 32639:7, x = 6719 50, y = 2534 82, z = 80-82,5). Maaperä löytökohtalla oli savisempaa kuin edellä mainitussa niemikkeessä. Kauempaa lounaasta ei löytynyt muuta kuin yksi kvartsi (KM 32639:8) mäen lounaisosan kohdalla tien luoteispuolella olevalta hiekkakumpareelta, jolla on lato. Löytökohta (x = 6719 42, y = 2534 75, z = 80-82,5) oli kumpareen suohon laskevalla luoteisrinteellä, likimain suon reunan ja kumpareen laen puolivälissä.

Havaintomahdollisuudet pellolla olivat hyvät. Pellon reuna tien luoteispuolella tarkastettiin perusteellisesti, joten talteen otetut löydöt antanevat hyvän kuvan löytöjen esiintymisestä pellon puolella. Rinnettä tien kaakkoispuolella ei maaston peitteisyyden vuoksi voitu inventoinnissa perusteellisesti tarkastaa. Asuinpaikkaan viittaavia löytöjä ei havaittu niillä kohdilla, joissa tien kaakkoispuolella oli tuore leikkaus, eikä mäen sisäosassa hiekkakuopan seinämissä. Tuntuu kuitenkin todennäköiseltä, että asuinpaikka on pääosin sijainnut ylempänä hiekkarinteellä kuin lähes tasamaalla pellolla havaitut löydöt. Muut Keihäsjoen laakson asuinpaikat näyttävät sijaitsevan 82,5 m mpy korkeuskäyrän yläpuolella, ja alempana havaitut löydöt lienevät yleensä peräisin asuinpaikan edustan rantavyöhykkeeltä. Asuinpaikka on saattanut suurelta osin tuhoutua tietä tehtäessä, mutta ehjääkin asuinpaikka-alueita saattaa olla jäljellä sen kaakkoispuolella. Asuinpaikka saattaa myös ulottua mäen muille reunoille, sillä maasto on erittäin hyvin asuinpaikaksi sopivaa esimerkiksi mäen koillis- ja itäosassa. Maasto on siellä ehjää, joten muinaisjäännoituksen toteaminen vaatii koekuopitusta, johon ei inventoinnin yhteydessä ollut aikaa.

Hyvinkää 14 (Usmi) Ali-Mattila 1

106 64 0002

Muinaisjäänöstyyppi: löytöpaikka
 Ajoitus: kivistä
 Lukumäärä: 1
 Peruskartta: 2044 02 Hyvinkää
 Koordinaatit: x=6726 50 y= 2543 40 z= n. 85
 Etäisyystieto: Hyvinkään uudesta kirkosta linnuntietä n. 4,2 km länsiluoteeseen.
 Tutkimukset: 2001 inventointi – Oula Seitsonen
 Löydöt: KM 32640 kvartsi-iskoksia 3 kpl
 Kartat: Kartta 13. Peruskartta 1:20000

Seitsonen 2001:

Löytöpaikka sijaitsee noin kilometri länteen vanhalta Helsinki-Hämeenlinna -tieltä Paalijoen suulle vievän tien varrella. Löydöt tulivat n. 85 m mpy sijaitsevan rantaterassin harjalta n. 5 m Ali-Mattilan pellon luoteiskulmasta etelään n. 2 m säteiseltä alueelta. Terassi viettää loivasti lounaaseen, ja on löytökohdalla n. 10 m leveä. Terassin alapuolella rantatörmä laskee Paalijokeen. Pellon maaperä on savea, törmän juuressa turvetta. Tarkastusajankohtana havaintomahdollisuudet olivat hyvät. Löydöt olivat 1 pii-iskos[?] ja 2 kvartsi-iskosta, pii mahdollisesti tuluspiitä. Paikalla ei ole kiinteitä rakenteita. Ali-Mattilan talon navettaa purettaessa 1953 Olavi Tuomi löysi sen vintiltä pohjalaisen kirveen KM 13707.

106 04 0003

Hyvinkää 15 (Usmi) Ali-Mattila 2

Muinaisjäänöstyyppi:	löytöpaikka
Ajoitus:	kivikautinen
Lukumäärä:	1
Peruskartta:	2044 02 Hyvinkää
Koordinaatit:	x=6726 44 y= 2543 75 z= 82,5-85
Etäisyystieto:	Hyvinkään uudesta kirkosta linnuntietä n. 4 km länsiluoteeseen.
Tutkimukset:	2001 inventointi –Antti Bilund 2001 inventointi – Oula Seitsonen
Löydöt:	KM 32641 kvartsi-iskoksia 3 kpl
Kartat:	Kartta 13. Peruskartta 1:20000

Bilund 2001:

Paikka sijaitsee Vantaanjoen länsipuolella, noin 150 m päässä joesta ja 100 m itäkoilliseen Usmin Ala-Mattilan talon päärakennuksesta. Maasto on melko jyrkästi kaakkoon laskevaa rinnettä. Rinteellä on noin hehtaarin laajuinen pelto, jolta löydöt kerättiin. Maaperä on hiekan ja soran sekaista savea. Lännessä peltoa rajaa Ali-Mattilan tonttialue, pohjoisessa ja koillisessa metsä. Tasainen, soistunut jokilaakson pohja on alimmalta löytöpaikalta noin 20 m päässä kaakossa. Tasamaan reunaa pitkin kulkee ulkoilureitti.

Kohde löytyi inventoinnissa 1.5.2001. Kvartsi-iskokset löytyivät pintapöimintana kynnöspelloilta. Kaikki iskokset löytyivät pellon keski- ja koillisosasta, rinteiden puolivälistä ja sen alapuolelta. Havaintomahdollisuudet olivat rinnepellolla hyvät. Pintapöiminnassa havaittujen löytöjen vähäisen määrän perusteella paikkaa ei ole syytä pitää kiinteänä muinaisjäänöksenä. Tarkastuksen perusteella ei voi sanoa, ulottuuko löytöalue pellon ulkopuolelle koillisessa. Tämän selvittäminen vaatisi koekuopitusta metsän puolella.

Hyvinkää 16 (Usmi) Keinumäki

Muinaisjäännöstyyppi:	löytöpaikka
Ajoitus:	kivikautinen
Lukumäärä:	1
Peruskartta:	2044 02 Hyvinkää
Koordinaatit:	x=6726 04 y= 2543 53 z= 82,5-85
Etäisyystieto:	Hyvinkään uudesta kirkosta linnuntietä n. 4 km länsiluoteeseen.
Tutkimukset:	2001 inventointi – Antti Bilund 2001 inventointi – Oula Seitsonen
Löydöt:	KM 32642:1-2 pii-iskos, kvartsi-iskoksia 3 kpl
Kartat:	Kartta 13. Peruskartta 1:20000

Bilund 2001:

Paikka sijaitsee Vantaanjoen länsipuolella, noin 300 m päässä joesta. Se on noin 100 m pitkän ja yhtä leveän, noin 5 m korkean, itäkoilliseen työntyvän harjanteen etelärinteellä. Harjanne on peltona. Maaperä on vaihtelevasti hiekan- ja soransekaisista savea. Harjanteen pohjoispuolella on notko, jota pitkin Paalijoki laskee Vantaanjokeen. Idässä ja etelässä on alavaa, suoperäistä maata, joka on aiemmin saattanut olla järvenä. Lännessä harjanteen tyveä rajaa jyrkkänä nouseva Keinumäen rinne.

Kohde löytyi inventoinnissa 1.5.2001. Iskokset löytyivät pintapöimintana kynnöspellolta, 25-40 m pohjoiseen risteyksestä, jossa Keinumäkeen menevästä tiestä eroaa tie etelämpänä oleville omakotitaloille. Löytöihin sisältyvä piipala ei välttämättä ole esihistoriallinen löytö, vaan voi olla tuluspiitä. Havaintomahdollisuudet pellolla olivat hyvät. Pintapöiminnassa havaittujen löytöjen vähäisen määrän vuoksi paikkaa ei ole syytä pitää kiinteänä muinaisjäännöksenä.

Hyvinkää 17 (Hyvinkäänkylä) Opistonpelto

Muinaisjäänöstyyppi:	asuinpaikka
Ajoitus:	kivikautinen
Lukumäärä:	1
Peruskartta:	2044 02 Hyvinkää
Koordinaatit:	x=6720 78 y= 2544 36 z= n. 80
Etäisyystieto:	Hyvinkään uudesta kirkosta linnuntietä 5,3 km lounaaseen.
Tutkimukset:	2001 inventointi – Oula Seitsonen
Löydöt:	KM 32643:1-2 kvartsi-iskoksia, palanutta luuta
Kartat:	Kartta 12. Peruskartta 1:20000 Kartta 22. Yleiskartta 1:1000

Seitsonen 2001:

Kohde sijaitsee Hyvinkäältä vanhalle Helsinki-Hämeenlinna -tielle johtavan tien, Hyvinkää-Hanko rautatien ja Vantaanjoen välisellä pienellä pellolla. Pelto on Hyvinkään maatalousopiston kohdalla tien ja Hyvinkää-Hanko rautatien välissä n. 80 m mpy tasolla. Löydöt tulivat kynnetyn pellon pinnalta ja keskittyivät pellon eteläpäähän. Havaintomahdollisuudet olivat hyvät. Pellon ympäristö on tien ja rautatien rakennustöiden yhteydessä muokkautunut, joten alkuperäisestä topografiasta ei mitään varmaa pysty sanomaan, mutta ilmeisesti paikka on sijainnut kuivatetun Hyvinkäänjärven rantaterassilla. Löydöt ovat kvartsi-iskoksia ja palanutta luuta. Paikalla ei ole kiinteitä rakenteita.

Hyvinkää 18 (Hyvinkäänkylä) Uusikartano

Muinaisjäänöstyyppi: löytöpaikka
Ajoitus: kivikautinen
Lukumäärä: 1
Peruskartta: 2044 02 Hyvinkää
Koordinaatit: x=6720 32 y= 2544 42 z= n. 80
Etäisyystieto: Hyvinkään uudesta kirkosta linnuntietä n. 5,7 km lounaaseen.
Tutkimukset: 2001 inventointi – Oula Seitsonen
Löydöt: KM 32644:1-2 kvartsi-iskoksia 3 kpl, pii-iskos
Kartat: Kartta 12. Peruskartta 1:20000
Kartta 23. Yleiskartta 1:1000

Seitsonen 2001:

Kohde sijaitsee Vantaanjoen eteläpuolella Hyvinkää-Hanko –rautatien itäpuolella pellolla. Löydöt tulivat kynnetyn pellon luoteiskulmasta n. 20 m kaakkoon pellonkulmauksesta n. 10 m alueelta rantatörmän päältä. Havaintomahdollisuudet olivat tarkastushetkellä hyvät. Rantatörmä sijaitsee n. 80 m mpy. Maaperä savea, pellon pohjoislaidassa törmän juuressa turvetta. Paikka on sijainnut kuivatetun Hyvinkäänjärven rannalla. Löydöt kvartsi-iskoksia. Kohteessa ei ole havaittavissa kiinteitä rakenteita.

106 04 0007

Hyvinkää 19 (Hyvinkäänkylä) Avik

Muinaisjäännöstyyppi: löytöpaikka
 Ajoitus: kivikautinen
 Lukumäärä: 1
 Peruskartta: 2044 02 Hyvinkää
 Koordinaatit: x=6720 64 y= 2544 95 z= 80-82,5
 Etäisyys tieto: Hyvinkään uudesta kirkosta linnuntietä n. 5 km lounaaseen.
 Tutkimukset: 2001 inventointi – Antti Bilund
 2001 inventointi – Oula Seitsonen
 Löydöt: KM 32645 kvartsi-iskos
 Kartat: Kartta 12. Peruskartta 1:20000
 Kartta 24. Yleiskartta 1:3000

Bilund 2001:

Paikka sijaitsee Vantaanjoen pohjoispuolella, noin sadan metrin päässä joesta. Maasto on loivasti etelään laskevaa hiekkaista rinnettä. Löytökohdan itä- ja kaakkoispuolella rinne on peltona. Luoteessa on kaksi kapeaa entistä peltosarkaa, jotka eivät näytä olevan enää viljelyksessä. (Tilan raja erottaa ne muusta pellostä peruskarttaliitteessä.) Niiden länsipuolella rinne jyrkkenee, ja kasvillisuus on pensaikkoista ryteikköä. Etelässä on vanha rantatörmä. Löytöpaikan kohdalla se on 1,5–2 m korkea, lännessä korkeampi ja idässä matalampi. Se liittyy ilmeisesti nykyisin kuivattuun Hyvinkäänjärveen.

Kohde löytyi inventoinnissa 30.4.2001. Kvartsi-iskos KM 32645 löytyi pintapöimintana kynnöspellolta. Löytökohta oli noin kahden metrin päässä pellon reunasta, joka seuraa edellä mainittua rantatörmää, ja kymmenen metrin päässä luoteessa olevan viljelemättömän pellon reunasta. Havaintomahdollisuudet kynnetyllä pellolla olivat hyvät, mutta mitään muuta muinaisjäännökseen viittaavaa ei löytynyt. Pintapöiminnassa havaittujen löytöjen vähäisen määrän vuoksi paikkaa ei ole syytä pitää kiinteänä muinaisjäännöksenä. Paikan topografian perusteella näyttää kuitenkin hyvin mahdolliselta, että löytökohdalla luoteeseen, korkeamman törmän päällä, nykyisin pensaikon peittämällä alueella, on asuinpaikka.

Hyvinkää 20 (Hyvinkäänkylä) Pumppaamo 1

Muinaisjäännöstyyppi: löytöpaikka
 Ajoitus: kivikautinen
 Lukumäärä: 1
 Peruskartta: 2044 02 Hyvinkää
 Koordinaatit: x=6720 97 y=2545 47 z= 80-82,5
 Etäisyystieto: Hyvinkään uudesta kirkosta linnuntietä n. 4,6 km lounaaseen.
 Tutkimukset: 2001 inventointi- Antti Bilund
 2001 inventointi - Oula Seitsonen
 Löydöt: KM 32646 kvartsi-iskoksia 4 kpl
 Kartat: Kartta 12. Peruskartta 1:20000
 Kartta 24. Yleiskartta 1:3000

Bilund 2001:

Paikka sijaitsee Vantaanjoen luoteispuolella, noin 150 m päässä joesta. Maasto on loivasti kaakkoon laskevaa hiekkaista rinnettä. Välittömästi löytöpaikan alapuolella on matala rantatörmä, ja sen alla tasaista vesijättöä. Paikka on sijainnut nykyisin kuivatun Hyvinkäänjärven rannalla. Löytökohdan ympäristö on peltoa sekä rinteellä että sen alla vesijätöllä. Noin 30 m sen itäpuolelle tulee tilustie luoteesta Hyvinkäänkylän taloilta.

Kohde löytyi inventoinnissa 30.4.2001. Kvartsi-iskokset KM 32646 löytyivät pintapöimintana kynnöspellolta. Löytöalue oli noin 20 m pitkä ja ulottui saman verran törmästä ylöspäin rinteelle. Havaintomahdollisuudet kynnetyllä pellolla olivat hyvät, mutta asuinpaikkaan viittaavia löytöjä ei näkynyt enempää. Pintapöiminnassa havaittujen löytöjen vähäisen määrän vuoksi paikkaa ei ole syytä pitää kiinteänä muinaisjäännöksenä.

Hyvinkää 21 (Hyvinkäänkylä) Pumppaamo 2

Muinaisjäänöstyyppi:	löytöpaikka
Ajoitus:	kivikautinen
Lukumäärä:	1
Peruskartta:	2044 02 Hyvinkää
Koordinaatit:	x= 6720 88 y= 2545 42 z= 80-82,5
Etäisyystieto:	Hyvinkään uudesta kirkosta linnuntietä n. 4,7 km lounaaseen.
Tutkimukset:	2001 inventointi – Antti Bilund 2001 inventointi – Oula Seitsonen
Löydöt:	KM 32647 kvartsi-iskos
Kartat:	Kartta 12. Peruskartta 1:20000 Kartta 24. Yleiskartta 1:3000

Bilund 2001:

Paikka sijaitsee Vantaanjoen luoteispuolella, noin 150 m päässä joesta. Maasto on loivasti kaakkoon laskevaa hiekkaista rinnettä. Välittömästi löytöpaikan alapuolella on matala rantatörmä, ja sen alla tasaista vesijättöä. Paikka on sijainnut nykyisin kuivatun Hyvinkäänjärven rannalla. Löytökohdan ympäristö rinteellä on peltoa.

Kohde löytyi inventoinnissa 30.4.2001. Kvartsi-iskos KM 32647 löytyi pintapoimintana kynnöspellolta. Havaintomahdollisuudet kynnetyllä pellolla olivat hyvät, mutta asuinpaikkaan viittaavia löytöjä ei näkynyt enempää. Pintapoiminnassa havaittujen löytöjen vähäisen määrän vuoksi paikkaa ei ole syytä pitää kiinteänä muinaisjäänöksenä.

106 01 0013

Hyvinkää 22 (Hyvinkäänkylä) Pumppaamo 3

Muinaisjäännöstyyppi: asuinpaikka
 Ajoitus: kivikautinen
 Lukumäärä: 1
 Peruskartta: 2044 02 Hyvinkää
 Koordinaatit: $x= 6721$ $y= 2545$ $z= n. 80 - 82,5$
 Etäisyystieto: Hyvinkään uudesta kirkosta linnuntietä n. 4,2 km lounaaseen.
 Tutkimukset: 2001 inventointi – Oula Seitsonen
 Löydöt: KM 32648:1-2 kvartsiesine, kvartsi-iskoksia
 Kartat: Kartta 12. Peruskartta 1:20000
 Kartta 25. Yleiskartta 1:1000

Seitsonen 2001:

Kohde sijaitsee Vantaanjoen pohjoispuolella Pumppaamonmäen itäpuolella. Kyntämättömän pellon pinnalta löytyi 8 kvartsia, 1 esine ja 7 iskosta. Löydöt tulivat n. 15 metrin läpimittaiselta alueelta rantatörmän päältä. Törmä viettää etelään n. 80 m mpy korkeudessa ja laskee Vantaanjokeen. Maaperä on savea. Löytöalue keskittyy pumppaamolta itään kulkevan sähkölinjan kolmannen pellolla olevan tolpan ympärille. Havaintomahdollisuudet olivat huonot, koska pelto ei näytä olleen viljelykäytössä muutamaan vuoteen ja oli sammaloitunut sekä kyntämätön. Paikalla ei ollut havaittavissa kiinteitä rakenteita. Kittelänkoskea ruopattaessa 1892 kohteesta n. 500 m itään löydettiin kourutaltoa KM 6190:14 ja oikokirves KM 6190:36A.

Hyvinkää 23 (Hyvinkäänkylä) Nikinharju

Muinaisjäännöstyyppi: löytöpaikka
Ajoitus: kivikausi
Lukumäärä: 1
Peruskartta: 2044 02 Hyvinkää
Koordinaatit: x= 6721 78 y= 2544 80 z= n. 90
Etäisyystieto: Hyvinkään uudesta kirkosta linnuntietä n. 4,2 km lounaaseen.
Tutkimukset: 2001 inventointi – Oula Seitsonen
Löydöt: KM 32649 kvartsi-iskoksia 3 kpl
Kartat: Kartta 12. Peruskartta 1:20000

Seitsonen 2001:

Löytöpaikka sijaitsee ensimmäisen Salpausselän länteen viettävällä rinteellä n. 50 m itään Hangon rautatielinjasta ja n. 200 m länteen Nikinharjun lastenkodista. Löydöt tulivat pieneltä alalta metsätyökoneen mylläämältä maaperältä. Paikka on lenkipolkujen risteysalueella ja ensimmäisen havainnon tein iltalenkillä polun sivuun poiketessani. Tarkemmin paikkaa tarkastettaessa löytyi koe-kuopasta lenkipolun kupeesta vielä yksi kvartsi-iskos, muttei muuta. Maaperä on hienoa hiekkaa. Paikalla ei ole näkyvissä kiinteitä rakenteita.

Hyvinkää 25 (Ridasjärvi) Erkkilä 1

106 01 0014

Muinaisjäänöstyyppi:	asuinpaikka
Ajoitus:	kivikautinen / varhaismetallikautinen
Lukumäärä:	1
Peruskartta:	2044 05 Ridasjärvi
Koordinaatit:	x= 6728 50 y= 2557 86 z= 87,5 – 90
Etäisyystieto:	Hyvinkään uudesta kirkosta linnuntietä n. 11 km itäkoilliseen.
Tutkimukset:	2001 inventointi – Oula Seitsonen
Löydöt:	KM 12999 poikkikirves, KM 32651:1-2 saviastianpala, kvartsi-iskos
Kartat:	Kartta 17. Peruskartta 1:20000 Kartta 26. Yleiskartta 1:1000

Seitsonen 2001:

Kohde sijaitsee Ridasjärven keskustasta itään Alkoholiparantolalle ja Bogdanovien tenniskoululle vievän tien päässä Sykärinjärven rannalla. Asuinpaikka on loivasti järveen viettävällä rantaterassilla n. 25 m Erkkilän talon päärakennuksesta itään ja 25 m Sykärinjärvestä länteen. Terassi sijaitsee n. 87,5-90 mpy. Maaperä paikalla on hiekkansekaista multaa, peltomullan alla hienoa hiekkaa.

Terassi on ollut aiemmin raivattuna pelloksi ja paikalta on 1951 agronomin vaimo Katri Naukler löytänyt poikkikirveen KM 12999 peltotöiden yhteydessä (Huom. Kivikauden lappuluettelossa on käytetty Sykärinjärvestä vanhaa nimeä Laitilanjärvi). Nykyisin alue on kasvimaana, mistä johtuen havainnointimahdollisuudet olivat rajoitetut ja pystyin tarkistamaan vain käytössä olevat kaistat. Löydöt olivat 1 kvartsi-iskos ja mahdollisesti varhaismetallikautistyyppinen naarmupintainen saviastianpala. Paikalla ei näkynyt kiinteitä rakenteita.

106 01 0015

Hyvinkää 26 (Ridasjärvi) Erkkilä 2

Muinaisjäännöstyyppi: röykkiöt
 Ajoitus: ajoittamaton
 Lukumäärä: 1
 Peruskartta: 2044 05 Ridasjärvi
 Koordinaatit: x= 6728 58 y= 2557 88 z= 87,5 -90
 Etäisyystieto: Hyvinkään uudesta kirkosta linnuntietä n. 11,2 km länsikoilliseen.
 Tutkimukset: 2001 inventointi – Oula Seitsonen
 Kartat: Kartta 17. Peruskartta 1:20000
 Kartta 26. Yleiskartta 1:1000

Seitsonen 2001:

Kohde sijaitsee Ridasjärven keskustasta itään Alkoholiparantolalle ja Bogdanovien tenniskoululle vievän tien päässä Sykärinjärven rannalla. Röykkiö on n. 250 m koilliseen Erkkilän päärakennuksesta Erkkilän uudelle rantasaunalle johtavan saunapolun varressa polun pohjoispuolella niemenkärjessä n. 20 m saunasta talon suuntaan. Raottelin pohjoispuolelta hieman turvetta nähdäkseni röykkiön tarkemmin. Röykkiö on maansekainen, kasattu 10-20 cm läpimittaisista kivistä ja kauttaaltaan vahvasti sammaloitunut.

106 01 0016

Hyvinkää 27 (Ridasjärvi) Kaidanpää 1

Muinaisjäännöstyyppe:	asuinpaikka
Ajoitus:	kivikautinen
Lukumäärä:	1
Peruskartta:	2044 05 Ridasjärvi
Koordinaatit:	x= 6726 82 y= 2558 88 z= 87 – 90
Etäisyystieto:	Hyvinkään uudesta kirkosta linnuntietä n. 11,6 km itään.
Tutkimukset:	2001 inventointi – Oula Seitsonen
Löydöt:	KM 32652:1-4 kvartsikaavin (katkelma ?), kvartsiuurrin, kvartsiesine ?, kvartsi-iskoksia
Kartat:	Kartta 17. Peruskartta 1:20000 Kartta 27. Yleiskartta 1:1000

Seitsonen 2001:

Asuinpaikka sijaitsee Sykärijärven eteläpäässä Tervalamminojan sillan itäpuolella. Kohde on Ridasjärveltä Kaidanpään tulevan tien molemmin puolin Tervalamminojan itäpuolisella länteen viettävällä rantatörmällä ja sen harjalla n. 87-90 m mpy korkeudella. Löytöalue jatkui pellossa n. 20 m tien pohjoispuolella sijaitsevan talon pihan laidalle, josta löytyi haljennut kaavin, ja tien eteläpuolella n. 60 m matkan. Löytöjä tuli törmän juuresta sen päälle ulottuvalta alueelta. Havaintomahdollisuudet kynnetyllä pellolla olivat hyvät. Maaperä rinteessä hiekkansekaista peltomultaa, törmän juuressa turvetta. Paikalla ei ole havaittavissa kiinteitä rakenteita.

106 09 0011

Hyvinkää 28 (Ridasjärvi) Kaidanpää 2

Muinaisjäänöstyyppi: löytöpaikka
Ajoitus: kivikautinen
Lukumäärä: 1
Peruskartta: 2044 05 Ridasjärvi
Koordinaatit: $x= 6727$ $y= 2558$ $z= 87,5 -90$
Etäisyystieto: Hyvinkään uudesta kirkosta linnuntietä n. 11,4 km itään.
Tutkimukset: 2001 inventointi – Oula Seitsonen
Löydöt: KM 32653 kvartsi-iskoksia 3 kpl
Kartat: Kartta 17. Peruskartta 1:20000

Seitsonen 2001:

Kohde sijaitsee Sykärinjärven eteläpäässä Kaitaniemen kärjessä. Hyvinkään Helluntaiseurakunnan leirikeskuksen alueelta pohjoisluoteeseen työntyvän niemen kärjestä löytyi nuotiopaikan ja halkokaton väliseltä puhkikuluneelta maanpinnalta 3 kvartsi-iskosta. Havaintomahdollisuudet kohteessa olivat äärimmäisen rajoittuneet. Maaperä paikalla on karkeaa hiekkaa, niemenkärki on melko kivinen. Paikalla ei ole havaittavissa esihistoriallisia kiinteitä rakenteita.

Hyvinkää 29 (Hyvinkäänkylä) Noponristeys

Muinaisjäännöstyyppi: löytöpaikka
Ajoitus: kivikautinen
Lukumäärä: 1
Peruskartta: 2044 01 Rajamäki
Koordinaatit: x= 6720 21 y= 2543 80 z= n. 95
Etäisyystieto: Hyvinkään uudesta kirkosta linnuntietä n. 6,1 km lounaaseen.
Tutkimukset: 2001 inventointi – Oula Seitsonen
Löydöt: KM 32654 kvartsi-iskoksia 2 kpl
Kartat: Kartta 11. Peruskartta 1:20000

Seitsonen 2001:

Löytöpaikka on vanhalta Helsinki-Hämeenlinnatieltä n. 150 m länteen Noppoon johtavan tien varrella. Nopontien ja Rauhalaan johtavan tien risteyksessä olevasta eteläpuolisesta leikkauksesta löytyi 2 kvartsi-iskosta leikkauksen alaosasta. Paikka on moneen kertaan tietöissä ym. myllättyä aluetta, eli jos paikalla on esihistoriallinen kohde sijainnut, se on täysin tuhoutunut. Maaperä on hienoa hiekkaa.

Hyvinkää 30 (Kytäjä Livinkylä) Palkkisilta

Muinaisjäänöstyyppi:	löytöpaikka
Ajoitus:	kivikautinen
Lukumäärä:	1
Peruskartta:	2042 10 Vihtijärvi
Koordinaatit:	x= 6718 76 y= 2539 24 z= 82,5 -85
Etäisyystieto:	Kytäjän kirkosta linnuntietä n. 3,2 km kaakkoon.
Tutkimukset:	2001 inventointi – Oula Seitsonen
Löydöt:	KM 32655 kvartsi-iskoksia 2 kpl
Kartat:	Kartta 5. Peruskartta 1:20000

Seitsonen 2001:

Kohde sijaitsee Herusista Kytäjän kirkolle kulkevan tien varrella, tiestä n. 300 m länteen Kurkisuon itälaidalla. Suon itälaidassa kulkevan harjun eteläkärjen soranottoalueelta löytyi 2 kvartsi-iskosta. Koko harjun eteläpää on leikattu pois soranotossa, mutta paikka on saattanut olla täysin tuhoutunut kivikautinen asuinpaikka suotuisan sijaintinsa perusteella. Suo jatkuu harjun länsipuolella aivan soranottoalueeseen asti. Harjun säilyneeseen osaan tehdyt koekuopat olivat löydöttömiä.

Harjun toisen pään tarkistimme yhdessä Heikki Matiskaisen ja Mikhail Zhilinin kanssa 4.6.2001 etsien viitteitä mahdollisista suonlaita-asuinpaikoista, mutta tuloksetta.

106 01 0017

Hyvinkää 31 (Kytäjä Vanhakylä) Rantalanhaka

Muinaisjäännöstyyppi: valmistuspaikat - *raudansulatuspaikat*
 Ajoitus: historiallinen
 Lukumäärä: 1
 Peruskartta: 2042 11 Kytäjä
 Koordinaatit: x= 6722 54 y= 2533 04 z= 90 - 95
 Etäisyystieto: Kytäjän kirkosta linnuntietä n. 3,6 km luoteeseen.
 Tutkimukset: 2001 inventointi - Oula Seitsonen
 Löydöt: KM 2001049:1-4 rautaesineen katkelma, punasavikeramiikanpala, liitupiipun kappale, rautakuonaa
 Kartat: Kartta 6. Peruskartta 1:20000
 Kartta 28. Yleiskartta 1:3000
 Kartta 28. Yksityiskohtakartta raudanvalmistuskuopasta 1:50

Seitsonen 2001:

Kohde sijaitsee Kytäjärven länsipuolella 2001-2002 rakennettavan Kytäjän golfkentän alueella. Paikka on järven länsipuolella Vanhakylästä Hirvijärvelle vievältä tieltä n. 300 m länteen. Kyseessä on ilmeisesti nauris- tai perunakuoppa, jota on käytetty raudanvalmistukseen. Paikan on havainnut hyvinkääläinen harrastaja-arkeologi Eino Anttala 1999.

Kuoppa sijaitsee Rantalanhaanmäen eteläpuolella rinteen juurella n. 2 m pellonlaidan suuntaisesti kulkevan metsätien pohjoispuolella ja n. 300 m länteen Hirvijärven tieltä. Kuoppa on n. 3 m halkaisijaltaan ja n. 1 m syvä. Noin 5 m länteen sijaitsee toinen kuoppa, jossa ei näy merkkejä raudanvalmistustoiminnasta. Kuopan vallissa pohjoispuolella on nähtävissä jäänteitä kivi- ja tiilirakenteista. Vallista oli kaiveltu esiin kuonakappaleita ja tiilenpalasia. Kuopan pohjalle tekemästäni koepistosta löytyi tiilenkappaleita, kuonakappaleita ja rautaesineenkatkelmia 2 kpl. Pellostä paikan eteläpuolelta löytyi punasavikeramiikanpala n. 15 m kuopasta ja liitupiipun kappale n. 30 m kuopasta.

106 04 0014

Hyvinkää 32 (Kytäjä Vanhakylä) Ämmämäki

Muinaisjäännöstyyppi: löytöpaikka
 Ajoitus: kivikautinen
 Lukumäärä: 1
 Peruskartta: 2042 11 Kytäjä
 Koordinaatit: x= 6721 72 y= 2534 30 z= 85 – 87,5
 Etäisyystieto: Kytäjän kirkosta linnuntietä n. 3,2 km länteen.
 Tutkimukset: 2001 inventointi – Oula Seitsonen
 Löydöt: KM 32657 kvartsi-iskoksia 2 kpl
 Kartat: Kartta 6. Peruskartta 1:20000
 Kartta 29. Yleiskartta 1:3000

Seitsonen 2001:

Kohde sijaitsee Kytäjän kirkolta Vanhakylän suuntaan kulkevan tien länsipuolella. Myös tämä kohde on Kytäjän tulevalla golfkenttäalueella. Löytöpaikka sijaitsee Ämmämäen eteläpuolella matalan rantamuodostuman päällä noin 50 m tiestä länteen ja noin 50 m kaakkoon pellon pohjoislaidassa sijaitsevan ladon kaakkoiskulmasta. Maaperä paikalla on savea. Löytöinä kaksi kvartsi-iskosta. Paikalla ei ole havaittavissa kiinteitä rakenteita.

106 01 0018

Hyvinkää 33 (Kytäjä Isokylä) Pihlajarinne

Muinaisjäännöstyyppi:	asuinpaikka
Ajoitus:	kivikautinen
Lukumäärä:	1
Peruskartta:	2042 11 Kytäjä
Koordinaatit:	x=6721 43 y= 2534 99 z= n. 82,5
Etäisyystieto:	Kytäjän kirkosta linnuntietä n. 2,5 km länteen.
Tutkimukset:	2001 inventointi – Oula Seitsonen 2001 inventointi – Antti Bilund
Löydöt:	KM 32658:1-3 saviastianpala, kvartsikaavin, kvartsi-iskoksia
Kartat:	Kartta 6. Peruskartta 1:20000 Kartta 29. Yleiskartta 1:3000

Bilund 2001:

Paikka sijaitsee Kytäjärven etelärannalla, Hyvinkään ja Läyliäisten välisen maantien pohjoispuolella, Koirajoentien risteuksen kohdalla. Maantien ja pohjoisessa olevan Kytäjärven rannan välissä on pelto, jonka leveys risteuksen kohdalla on noin 120 m. Rannalla on jyrkkä törmä. Pelto on melko alavaa tasamaata noin 2 m Kytäjärven pinnan yläpuolella. Maaperä on hienojakoista. Risteyksestä länteen maan pinta laskee hyvin hitaasti. Lännempänä on kuitenkin heikko törmämäinen rantamuodostuma (korkeus ehkä noin 30 cm), joka muodostaa länteen pistävän niemekkeen. Idässä peltorinne nousee jyrkemmin, ja noin sadan metrin päässä koillisessa on metsän reunassa huvila. Maantien eteläpuolella on peltoa, ja sen etelälaidalla 200 m päässä lounaassa Pihlajarinteen talo.

Oula Seitsonen löysi saviastianpalan KM 32658:1 tarkastaessaan aluetta inventoinnissa toukokuussa 2001. Löytökohta oli kesantopellolla noin 10 m maantieltä pohjoiseen, Koirajoentien risteuksen kohdalla (x = 6721 38, y = 2534 98, z = 82,5). Havaintomahdollisuudet olivat kasvijäänteiden vuoksi heikot. (Löytöpaikan sijainti on jonkin verran epävarma. Edellä mainittu paikka on Seitsonen peruskarttaan merkitsemä. Yleiskarttaan (kartta 29) Seitsonen on merkinnyt löytöpaikan noin 150 m lännemmäs, seuraavan tienristeyksen kohdalla. Myös Seitsonen GPS-laitteeseen tallentama koordinaattipiste osuu läntisen tienristeyksen lähelle.)

Tarkastin itse aluetta uudestaan golf-kenttäsuunnitelman takia kesäkuun alussa 2001. Tällöin löytyivät muut löydöt KM 32658:2-3 noin 40 m pohjoisempaa (x = 6721 43, y = 2534 99, z = 82,5). Esineet löytyivät pintapoimintana kesantopelloilta alueelta, jonka pituus pohjois-etelä-suunnassa oli noin 15 m ja leveys 10 m. Havaintomahdollisuudet olivat edelleen heikentyneet, sillä kesantopelloille oli jo kasvanut runsaasti tuoreita rikkaruohoja. Löytöalueella maan pinnasta oli näkyvillä arviolta kymmenen prosenttia, ja ympäristössä se oli suurilla alueilla kokonaan kasvillisuuden peitossa. Tarkastin ympäristöä noin 50 m säteellä (lännessä edellä mainittuun heikkoon rantamuodostumaan saakka) ja pohjoisessa rantatörmällä koillisessa olevalta huvilatontilta Koirajoen suuhun luoteessa. Havaintomahdollisuuksien rajallisuuskkin huomioon ottaen vaikutelmaksi jäi, että muinaisjäännös on pienialainen. Aiemmalla keramiikan löytökohdalla maan pintaa oli vähän näkyvissä, mutta sieltä ei löytynyt mitään. Maantien eteläpuolella pellot olivat pienellä oraalla, mutta ainakaan tien varresta ei löytynyt mitään hyvistä havaintomahdollisuuksista huolimatta.

Asuinpaikka ajoittuu kivi- tai varhaismetallikaudelle. Sitä ei voi ajoittaa tarkemmin löytöjen tai rannansiirtymisen perusteella. Se ei näyttäisi olevan aivan rantasidonomainen, koska Kytäjärven rantatörmään ja edellä mainittuun heikkoon törmämäiseen rantamuodostumaankin on tasamaalla sijaitsevalta löytöalueelta muutamia kymmeniä metrejä.

Museovirasto suoritti asuinpaikalla koekavauksia kesällä 2001 rakennussuunnitelmien vuoksi (löydöt KM 33077).

Hyvinkää 34 (Ridasjärvi) Kultasaari

Muinaisjäännöstyyppi:	asuinpaikka
Ajoitus:	kivikautinen
Lukumäärä:	1
Peruskartta:	2044 05 Ridasjärvi
Koordinaatit:	x= 6727 16 y= 2552 94 z= n. 85
Etäisyystieto:	Hyvinkään uudesta kirkosta linnuntietä n. 5,9 km itäkoilliseen.
Tutkimukset:	2001 inventointi- Oula Seitsonen
Löydöt:	KM 32 659:1-2 kivilaji-iskoksia, kvartsi-iskoksia
Kartat:	Kartta 16. Peruskartta 1:20000 Kartta 30. Yleiskartta 1:1000

Seitsonen 2001:

Kohde sijaitsee n. 1 km Hyvinkäältä Ridasjärvelle vievän tien eteläpuolella, Hausjärven risteyksestä n. 1,3 km lounaaseen. Asuinpaikka on Ridasjärven pohjoispuolella sijaitsevan suon keskellä Kultasaarella Ritassaarensuon soidensuojelualueen pohjoislaidassa. Löydöt tulivat saaren itälaidalla n. 85 m mpy sijaitsevalta pieneltä terassilta. Kohde on ilmeisesti koskematon ja melko pienialainen, n. 15x10 m. Maaperä paikalla on karkeaa ja melko kivistä hiekkaa. Kaikki löydöt tulivat koekuopista, löytöinä kvartsi- ja kivilaji-iskoksia. Kohteessa ei ole nähtävissä kiinteitä rakenteita.

Hyvinkää 35 Sääksjärvi

Muinaisjäänöstyyppi: löytöpaikka
Ajoitus: kivikautinen
Lukumäärä: 1
Peruskartta: 2042 10 Vihtijärvi
Koordinaatit: x= 6711 82 y= 2536 92 z= n. 105
Etäisyystieto: Kytäjän kirkosta linnuntietä n. 9,5 km etelään.
Tutkimukset: 2001 inventointi – Oula Seitsonen
Löydöt: KM 32660:1-3 kvartsiydin, kvartsi-iskoksia
Kartat: Kartta 2. Peruskartta 1:20000

Seitsonen 2001:

Kohde sijaitsee Sääksjärven pohjoisrannalla n. 700 m Hyvinkään seurakunnan leirikeskukselta länteen, Sääksjärveltä Vihtilammin suuntaan pohjoiseen aukeavan suoalueen itälaidalla. Löydöt tulivat kesämökin pihasta puhki kuluneelta maanpinnalta. Mökkipihan on n. 85 m mpy sijaitsevalla terasilla, mökin lounaispuolella rinne laskee n. 5 m järven soistuvaan rantaan. Paikalta löytyi neljä kvartsia, joista yksi pihan laidalle kuopaisemastani koekuopasta. Maaperä on hienoa hiekkaa. Paikalla ei ole havaittavissa kiinteitä esihistoriallisia rakenteita.

Hyvinkää 36 (Ridasjärvi) Koivula

Muinaisjäännöstyyppi:	löytöpaikka
Ajoitus:	kivikautinen
Lukumäärä:	1
Peruskartta:	2044 05 Ridasjärvi
Koordinaatit:	x= 6727 95 y= 2552 95 z= n. 82,5
Etäisyystieto:	Hyvinkään uudesta kirkosta linnuntietä n. 6,2 km koilliseen.
Tutkimukset:	2001 inventointi- Oula Seitsonen
Löydöt:	KM 32661 kvartsi-iskos
Kartat:	Kartta 16. Peruskartta 1:20000

Seitsonen 2001:

Löytöpaikka on n. 200 m Hyvinkäältä Ridasjärvelle vievän tien eteläpuolella. Kynnetyn pellon pinnalta löytyi yksi kvartsi-iskos. Löytökohta sijaitsee tasaisella pellolla n. 82,5 m mpy, n. 100 m lähimmästä muinaisesta rantamuodostumasta koilliseen. Paikalla ei näkynyt muita merkkejä esihistoriallisesta toiminnasta. Maaperä on peltomultaa.

106 01 0019

Hyvinkää 37 (Kytäjä Livinkylä) Paavola 2

Muinaisjäännöstyyppi:	asuinpaikka
Ajoitus:	kivikautinen
Lukumäärä:	1
Peruskartta:	2042 10 Vihtijärvi
Koordinaatit:	x= 6718 65 y= 2537 40 z= 82,5 -90
Etäisyystieto:	Kytäjän kirkosta linnuntietä n. 2,8 km etelään.
Tutkimukset:	2001 inventointi – Oula Seitsonen ja Mikhail Zhilin
Löydöt:	KM 32662:1-6 kivilajiydin, kivilaji-iskoksia, kvartsi-iskoksia, palanutta luuta
Kartat:	Kartta 4. Peruskartta 1:20000 Kartta 31. Yleiskartta 1:1000

Seitsonen 2001:

Kohde sijaitsee n. 800 m Livinkyläntien eteläpuolella Kurkisuohon pistävän niemen eteläkärjessä. Paikka on harjun kärjessä suon ympäröimänä ja on ollut paikalla sijainneen muinaisen järven rannalla. Löytöjä tuli koekuopista kahdelta eri korkeudelta, n. 85 m mpy korkeudessa sijaitsevalta rantaterassilta ja harjun laelta n. 90 m mpy korkeudesta. Alempaa terassia suon suuntaan rajaa jään työntämä rantakivikko, jonka ulkopuolella maaperä muuttuu turpeeksi. Kohde on pääasiassa ehjä, alemman terassin halki kulkee osittain maaperän myllännyt metsäkoneen ura. Löydöt olivat kivilajiydin, kvartsi- ja kivilaji-iskoksia sekä palanutta luuta. Paikalla ei havaittu kiinteitä rakenteita. Maaperä karkeaa soran sekaista hiekkaa.

Hyvinkää 38 (Kytäjä) Punamultakallio

Muinaisjäänöstyyppi: asuinpaikka
Ajoitus: kivikautinen
Lukumäärä: 1
Peruskartta: 2042 11 Kytäjä
Koordinaatit: x= 6726 08 y= 2534 00 z= n. 120
Etäisyystieto: Kytäjän kirkosta linnuntietä n. 5,8 km luoteeseen.
Tutkimukset: 2001 inventointi – Oula Seitsonen ja Sanna Puttonen
Löydöt: KM 32663:1-2 kvartsikaapimen katkelma, kvartsi-iskoksia
Kartat: Kartta 8. Peruskartta 1:20000

Seitsonen 2001:

Kohde sijaitsee n. 1,5 km Hirvijärveltä etelään, n. 1,4 km Kytäjältä Hirvijärvelle vievän tien länsipuolella. Paikka on Kaveton-lammen länsirannalla kesämökin saunan edustalla, noin 120 m mpy korkeudella rantakallioiden väliin kasautuneella hiekkamuodostumalla. Saunan ja nuotiopaikan välillä puhki kuluneelta maanpinnalta löytyi viisi kvartsi-iskosta n. 10 m läpimittaisella alueella.

106 00 0001

Hyvinkää 39 (Kytäjä Livinkylä) Nenämäki

Muinaisjäännöstyyppi:	ryssanhauta
Ajoitus:	historiallinen
Lukumäärä:	12
Peruskartta:	2042 10 Vihtijärvi
Koordinaatit:	x= 6719 16 y= 2537 75 z= n. 95
Etäisyystieto:	Kytäjän kirkosta linnuntietä n. 2,3 km etelään.
Tutkimukset:	2001 inventointi – Oula Seitsonen
Kartat:	Kartta 4. Peruskartta 1:20000 Kartta 32. Yleiskartta 1:200

Seitsonen 2001:

Kohde sijaitsee n. 400 m Livinkyläntien eteläpuolella Nenämäen eteläisemmästä huipusta n. 50 m koilliseen. Pienen harjanteen laella ja siitä laskevilla rinteillä sijaitsee 12 ryssanhautamaista kuopannetta, joiden pituusakselit ovat mäenrinteen suuntaisia. Kuopat ovat muodoltaan pitkänomaisia, noin 1 m leveitä, 20-50 cm syviä ja 0,5-4 m pitkiä. Kuoppiin ja vallin päälle tehdyistä koekuopista löytyi n. 15 cm syvyydestä hiilikerros.

Sain tiedon kohteesta Osmo Paavolalta, joka kertoi paikallisten arvelleen kuoppia haudoiksi hänen ollessaan pieni poika. Mitään aikamääritettä hautoihin ei ollut liitetty. Nykyään ainakin kaksi kuopista on todellakin hautoja, sillä paikalliset ovat hyödyntäneet niitä ajokoirien hautaamiseen. Kuoppia on saattanut olla paikalla Osmo Paavolan muistikuvien mukaan aiemmin useampiakin, mutta nykyisin kuopista parikymmentä metriä länteen maasto on tasoitettu talon pihamaaksi, ja muu ympäristö on metsänraivauksen myllertämää.

106 01 0021

Hyvinkää 40 (Kytäjä Livinkylä) Joentaka

Muinaisjäänöstyyppi:	asuinpaikka
Ajoitus:	kivikautinen
Lukumäärä:	1
Peruskartta:	2042 10 Vihtijärvi
Koordinaatit:	x= 6719 84 y= 2534 04 z= n. 82,5
Etäisyystieto:	Kytäjän kirkosta linnuntietä n. 3,9 km lounaaseen.
Tutkimukset:	2001 inventointi – Antti Bilund 2001 inventointi – Oula Seitsonen
Löydöt:	KM 32664:1-5 saviastianpaloja, kivilaji-iskos, kvartsi-iskos
Kartat:	Kartta 3. Peruskartta 1:20000 Kartta 33. Yleiskartta 1:1000

Bilund 2001:

Asuinpaikka sijaitsee Keihäsjoen pohjoispuolella, 300 m joesta luoteeseen. Kohteen ja joen välinen alue on kuusimetsää kasvavaa suota. Asuinpaikka sijaitsee suon reunalla, 1-2 m sen yläpuolella, olevalla tasanteella. Luoteessa sitä rajaa jyrkästi nouseva, yli 20 m korkea mäen rinne. Tasanne on asuinpaikan kohdalla noin 10 m leveä, ja sen reuna laskee loivasti suohon. Tasanteella ja sen yläpuolella kasvaa sekametsää. Aluskasvillisuus on rehevää. Maasto tasanteella on ehjää. Tasannetta pitkin kulkee traktorin ajoura, joka ei ole kuitenkaan rikkonut maaperää. Suon reunassa on oja. Noin 120 m päässä pohjoisessa on lato, ja 250 m päässä talo, johon tulee tie (Koreamäentie) idästä, Kytäjän ja Vihtijärven väliseltä kylätieltä.

Muinaisjäänös löytyi inventoinnissa 8.6.2001. Löysin tällöin lähelle tasanteen suolle laskevaa reunaa tehdystä koekuopasta 1 (katso kartta 33) koordinaattien ilmoittamasta kohdasta (x = 6719 84, y = 2534 04) keramiikkaa ja kivilaji-iskoksen KM 32664:1-4. Koekuoppa oli kooltaan noin 40 cm x 30 cm. Pinnalla oli 10 cm ruohoturvetta ja tummaa hiekkamultaa. Sen alla oli ohut epäyhtenäinen (0-5 cm) kerros harmahtavaa hiekkamaata ja noin 10 cm punaruskeaa hiekkaa, joka vähitellen vaaleni ja muuttui keltaiseksi alempana. Pääosa löydöistä oli ruskeassa hiekkassa. Myöhemmin Oula Seitsonen löysi koekuopan 1 lounaispuolelta kvartsi-iskoksen KM 32664:5 (koekuopasta 2 tai 3, kartta 33).

Löydöt sisältävät kolme selvästi erilaista keramiikkaa. Kivimurskasekoitteinen ja heikosti painetuilla kampaleimoilla koristettu keramiikka (KM 32664:1) näyttää varhaiskampakeramiikalta (Ka I:2). Koristeeton pala KM 32664:2 vaikuttaa mahdollisen shamotte-sekoitteensa, tiiviin ja hienojakoisen saviaineksensa sekä kiillotetun pintansa perusteella nuorakeramiikalta. Huokoinen, ohutseinäinen keramiikka KM 32664:3 lienee aikaisintaan myöhäiskampakeramiikkaa tai sitä nuorempaa myöhäisneoliittista tai varhaismetallikautista keramiikkaa. Löytöjen perusteella asuinpaikka näyttää siis olleen käytössä pitkän ajan kuluessa.

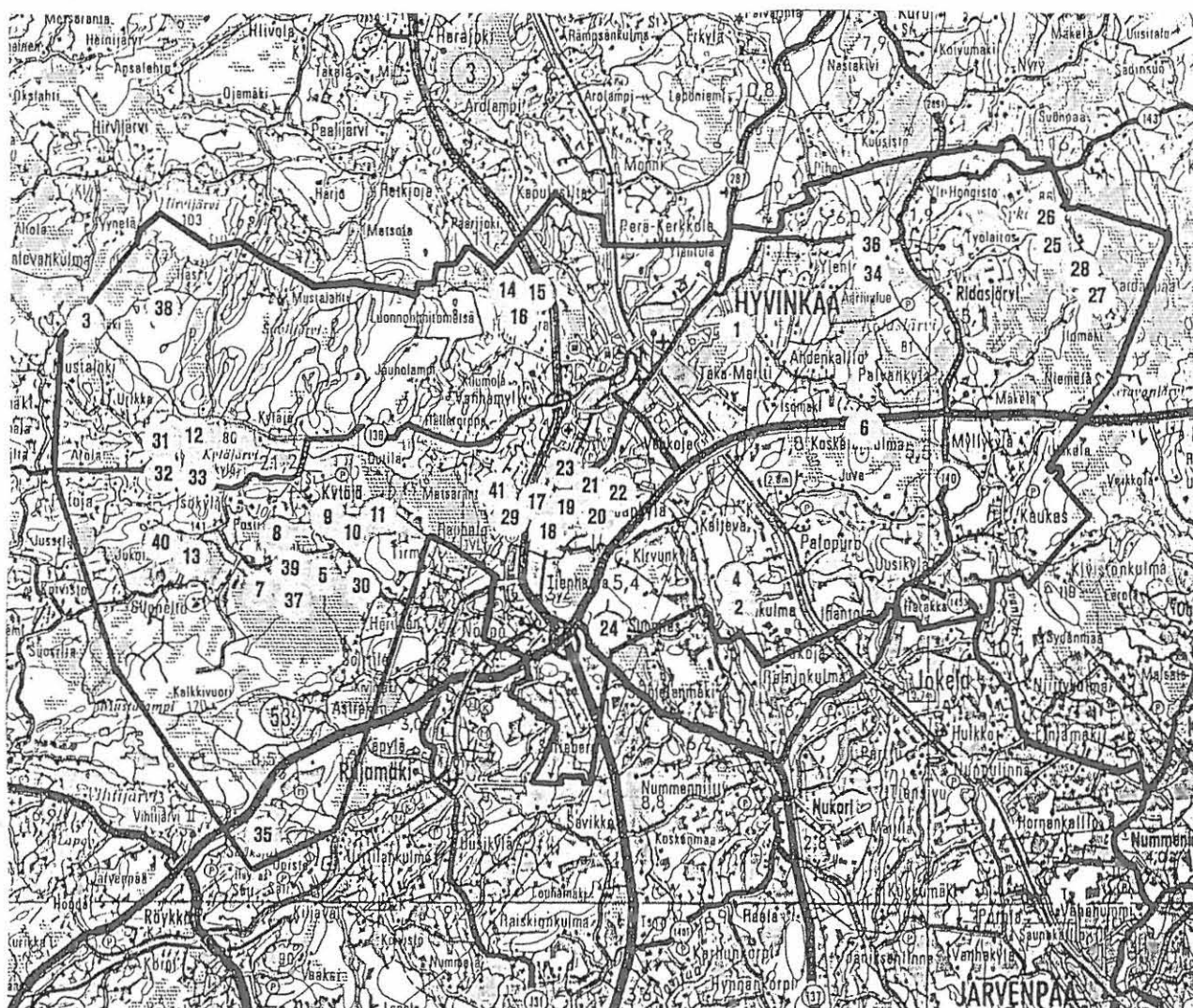
Asuinpaikka on täysin ehjä. Sen laajuuden selvittäminen vaatii perusteellisempaa koekuopitusta. Tasanne jatkuu samanlaisena ja hyvin asuinpaikaksi sopivana löytökohdalta 40-50 m lounaaseen ja 30 m koilliseen. Kauempana lounaassa tasanne kapenee ja häviää sitten kokonaan. Maaperä muuttuu kivisemmäksi ja huonommin vettä läpäiseväksi moreeniksi. Myös koillisessa maaperä muuttuu samanlaiseksi, ja tasanne sulautuu rinteeseen loivemmin laskevaan alaosaan.

Asuinpaikka on ilmeisesti sijainnut Keihäsjoen laaksossa olleen muinaisjärven rannalla. Näyttää hyvin mahdolliselta, että asuinpaikkalöytöjä on myös tasanteen edustalla suokerrostumissa. Vuonna 1930 Keihäsjoen perkauksen yhteydessä löydettiin tasataltta KM 9640:1 ja kivilajin KM 9640:2 suunnilleen kohteen kohdalta joen pohjasta.

Hyvinkään muinaisjäännösinventointi 2001, yleiskartta 1:200000

Nro	Nimi	Ajoitus	Tyyppi
1	Tanssikallio	eshistoriallinen	röykkiö
2	Korpiniitty	eshistoriallinen	röykkiö
3	Sikopesänmäki	historiallinen	ryssänuuni
4	Kuusela	ajoittamaton	röykkiö
5	Paavola 1	kivikautinen	asuinpaikka
6	Ihantola	kivikautinen	ruumishauta
7	Kalliomäki	kivikautinen	asuinpaikka
8	Kortesuso	kivikautinen	asuinpaikka
9	Jokipelto	kivikautinen	asuinpaikka
10	Rantala 1	kivikautinen	asuinpaikka
11	Rantala 2	kivikautinen	asuinpaikka
12	Rytkönniemi	kivikautinen	löytöpaikka
13	Saari	kivikautinen	asuinpaikka
14	Ali-Mattila 1	kivikautinen	löytöpaikka
15	Ali-Mattila 2	kivikautinen	löytöpaikka
16	Keinumäki	kivikautinen	löytöpaikka
17	Opistonpelto	kivikautinen	asuinpaikka
18	Uusikartano	kivikautinen	löytöpaikka
19	Ävik	kivikautinen	löytöpaikka
20	Pumppaamo 1	kivikautinen	löytöpaikka
21	Pumppaamo 2	kivikautinen	löytöpaikka
22	Pumppaamo 3	kivikautinen	asuinpaikka

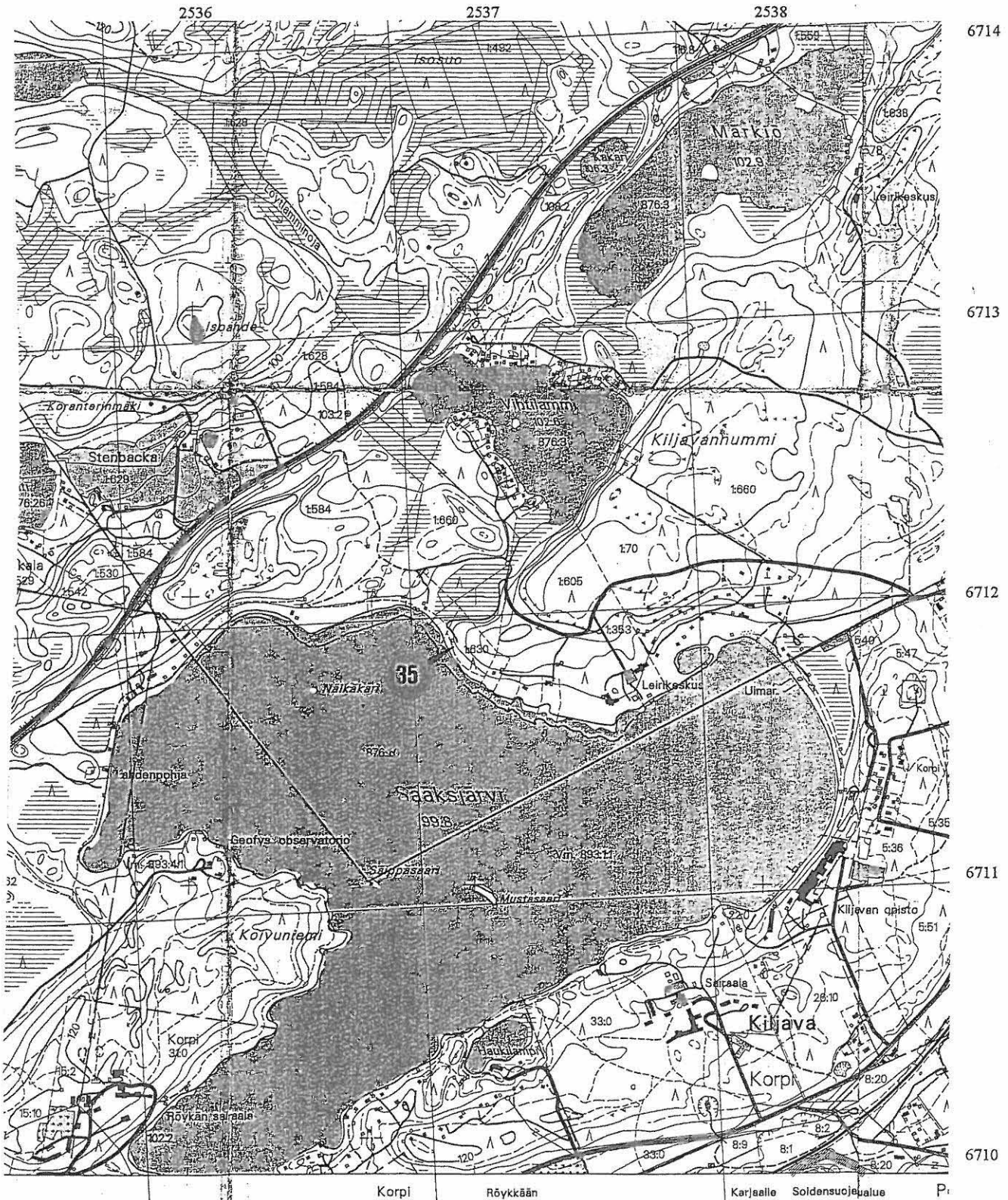
Nro	Nimi	Ajoitus	Tyyppi
23	Nikinharju	kivikautinen	löytöpaikka
24	Seuraintalo	kivikautinen	löytöpaikka
25	Erkkiä 1	kivikautinen - varhaismetallikauti- nen	asuinpaikka
26	Erkkiä 2	ajoittamaton	röykkiö
27	Kaidanpää 1	kivikautinen	asuinpaikka
28	Kaidanpää 2	kivikautinen	löytöpaikka
29	Noponristeys	kivikautinen	löytöpaikka
30	Palkkisilta	kivikautinen	löytöpaikka
31	Rantalanhaka	historiallinen	raudanvalmistus- paikka
32	Ämmämäki	kivikautinen	löytöpaikka
33	Pihlajarinne	kivikautinen	asuinpaikka
34	Kultasaari	kivikautinen	asuinpaikka
35	Sääksjärvi	kivikautinen	löytöpaikka
36	Koivula	kivikautinen	löytöpaikka
37	Paavola 2	kivikautinen	asuinpaikka
38	Punamultakallio	kivikautinen	asuinpaikka
39	Nenämäki	historiallinen	ryssänhautoja
40	Joentakka	kivikautinen	asuinpaikka
41	Lapinmäki	ajoittamaton	röykkiöitä



Hyvinkään muinaisjäännösinventointi 2001, inventointikohteet:

Nro	Nimi	Ajoitus, tyyppi ja luokka	Pk	X	Y
35	Sääksjärvi	kivikautinen löytöpaikka	2042 10	6711 82	2536 92

Pk 2042 10 VIHTIJÄRVI 2000



Hyvinkään muinaisjäännösinventointi 2001, inventointikohteet:

Nro	Nimi	Ajoitus, tyyppi ja luokka	Pk	X	Y
13	Saari	kivikautinen asuinpaikka	2042 10	6719 56	2534 83
40	Joentaka	kivikautinen asuinpaikka	2042 10	6719 84	2534 04

Pk 2042 10 VIHTIJÄRVI 2000
Pk 2042 11 KYTÄJÄ 2000

2533

2534

2535

2536



6721

6720

6 2719

6718

Hyvinkään muinaisjäännösinventointi 2001, inventointikohteet:

Nro	Nimi	Ajoitus, tyyppi ja luokka	Pk	X	Y
5	Paavola 1	kivikautinen asuinpaikka	2042 10	6719 04	2537 82
7	Kalliomäki	kivikautinen asuinpaikka	2042 10	6718 93	2537 08
8	Kortesus	kivikautinen asuinpaikka	2042 10	6719 85	2537 11
37	Paavola 2	kivikautinen asuinpaikka	2042 10	6718 65	2537 40
39	Nenämäki	historiallisen ajan ryssänhautoja	2042 10	6719 16	2537 75

Pk 2042 10 VIHTIJÄRVI 2000
Pk 2042 11 KYTÄJÄ 2000

2536

2537

2538



6721

6720

2719

6718

Hyvinkään muinaisjäännösinventointi 2001, inventointikohteet:

Nro	Nimi	Ajoitus, tyyppi ja luokka	Pk	X	Y
9	Jokipelto	kivikautinen asuinpaikka	2042 11	6720 45	2538 94
10	Rantala 1	kivikautinen asuinpaikka	2042 11	6720 42	2539 36
11	Rantala 2	kivikautinen asuinpaikka	2042 11	6720 58	2539 61
30	Palkkisilta	kivikautinen löytöpaikka	2042 10	6718 76	2539 24

Pk 2042 10 VIHTIJÄRVI 2000

Pk 2042 11 KYTÄJÄ 2000

Pk 2044 01 RAJAMÄKI 2000

Pk 2044 02 HYVINKÄÄ 2000

2538

2539

2540

2541



6721

6720

6719

Hyvinkään muinaisjäännösinventointi 2001, inventointikohteet:

Nro	Nimi	Ajoitus, tyyppi ja luokka	Pk	X	Y
12	Rytkönniemi	kivikautinen löytöpaikka	2042 11	6722 66	2534 67
31	Rantalanhaka	historiallisen ajan raudanvalmistuspaikka	2042 11	6722 54	2533 04
32	Ämmämäki	kivikautinen löytöpaikka	2042 11	6721 72	2534 30
33	Pihlajarinne	kivikautinen asuinpaikka	2042 11	6721 43	2534 99


Pk 2042 11 KYTÄJÄ 2000

2533

2534

2535

2536



Hyvinkään muinaisjännösinventointi 2001, inventointikohteet:

Nro	Nimi	Ajoitus, tyyppi ja luokka	Pk	X	Y
3	Sikopesänmäki	historiallisen ajan kivirakenne 1	2042 11	6725 70	2532 10

Pk 2042 11 KYTÄJÄ 2000

2531

2552

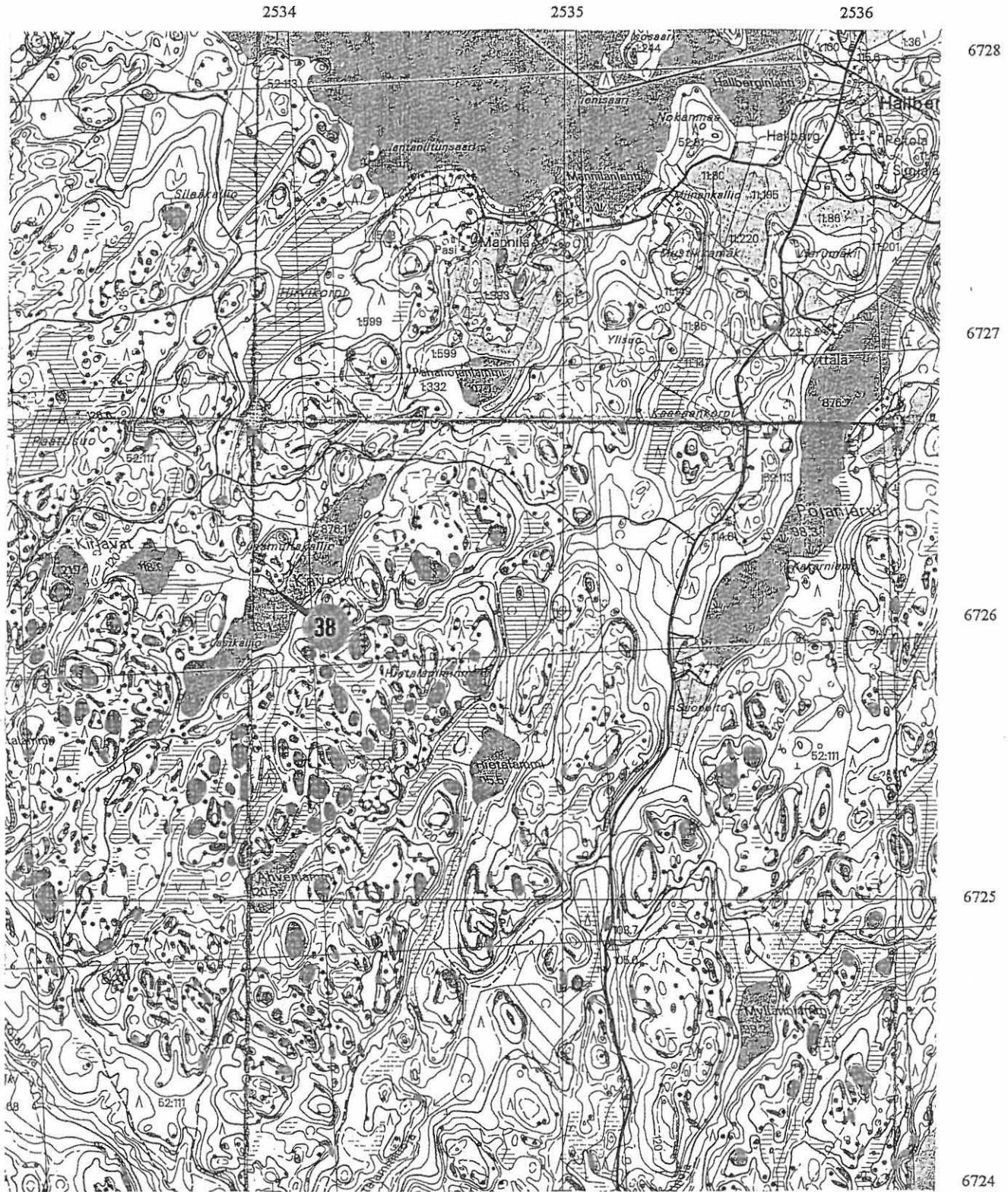
2533



Hyvinkään muinaisjäännösinventointi 2001, inventointikohteet:

Nro	Nimi	Ajoitus, tyyppi ja luokka	Pk	X	Y
38	Punamultakallio	kivikautinen asuinpaikka	2042 11	6726 08	2534 00

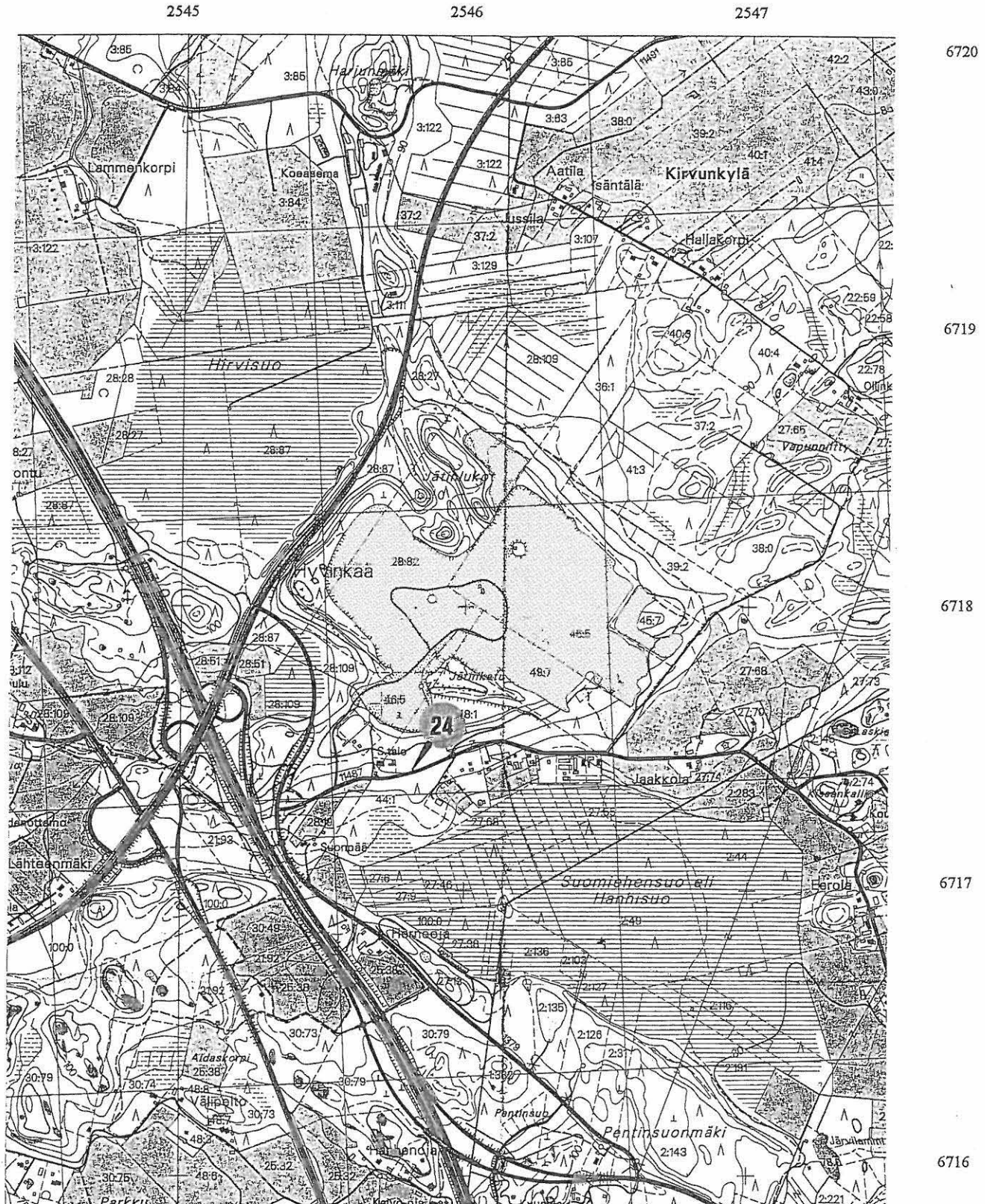
Pk 2042 11 KYTÄJÄ 2000



Hyvinkään muinaisjäännösinventointi 2001, inventointikohteet:

Nro	Nimi	Ajoitus, tyyppi ja luokka	Pk	X	Y
24	Seuraintalo	kivikautinen löytöpaikka	2044 01	6717 42	2545 82

Pk 2044 01 RAJAMÄKI 2000



Hyvinkään muinaisjäännösinventointi 2001, inventointikohteet:

Nro	Nimi	Ajoitus, tyyppi ja luokka	Pk	X	Y
2	Korpiniitty	esihistoriallinen röykkiö	1	2044 01	6718 24
4	Kuusela	ajoittamaton röykkiö	2	2044 01	6718 95

Pk 2044 01 RAJAMÄKI 2000

2547

2548

2549

2550

6720

6719

6718

6717

NUKARI
 HYVINKÄÄ
 NURMIJÄRVI



106 01 0022

Hyvinkää 41 (Hyvinkäänkylä) Lapinmäki

Muinaisjäännöstyyppi:	röykkiöt
Ajoitus:	ajoittamaton
Lukumäärä:	4
Peruskartta:	2044 02 Hyvinkää
Koordinaatit:	x= 6720 98 - 6721 08 y= 2542 60 - 2543 65 z= 85 - 105 (kauimmaisten röykkiöiden koordinaatit)
Etäisyystieto:	Hyvinkään uudesta kirkosta linnuntietä n. 5,5 km lounaaseen.
Tutkimukset:	1981 tarkastus - Jussi-Pekka Taavitsainen 2001 inventointi - Oula Seitsonen
Kartat:	Kartta 11. Peruskartta 1:20000

Seitsonen 2001:

Kohde sijaitsee 0,2-1,3 km länteen Helsinki-Hämeenlinna -moottoritiestä Lapinmäki -nimisen mäen rinteillä.

Itäisin röykkiö 1 sijaitsee varsinaisen Lapinmäen itäpuolisen pienemmän huipun koillisrinteellä. Aluetta nimitetään Etu-Lapiksi. Röykkiö on halkaisijaltaan n. 5 m ja korkeudeltaan n. 50 cm (x = 6720 98, y = 2543 65, z = 90-95).

Röykkiöt 2 ja 3 ovat edellisestä n. 750 m länteen itse Lapinmäen koillisrinteellä. Suuremmasta röykkiöstä ovat Hyvinkää-seuralaiset 1980-luvun alussa kuorineet turpeet pois. Suurempi on halkaisijaltaan n. 3 m ja korkeudeltaan n. 80 cm, ja se on rakennettu ilmeisesti kahden maakiven varaan (x = 6720 99, y = 2542 92, z = 100-105). Tästä n. 5 m etelään on toinen pienempi ja matalampi raunio.

Röykkiö 4 sijaitsee edellisistä n. 300 m luoteeseen Lapinmäen luoteispuolella n. 50 m rinteen juuresta pienen mäennyppylän kaakkoispuolella. Sen halkaisija on n. 2 m ja korkeus n. 1 m (x = 6721 08, y = 2542 60 z = 85-90).

Ainakin röykkiöt 2-4 ovat ilmeisesti kasken raivauksen yhteydessä syntyneitä raunioita. Röykkiö 1 on malliltaan niistä poikkeava, laakeampi ja matalampi, ja saattaa näin ollen olla funktioltaan muista poikkeava.

Mäen kerrotaan toimineen venäläisten sotilaiden ja suojeluskuntalaisten harjoitusalueena, mistä johtuvat lukuisat kuopanteet mäen rinteillä. Viime sotien aikana mäestä on harjoitettu kranaatinheitin-toimintaa viereiselle Petkelsuolle.

Paikkakunnalla kerrotaan mäkeen liittyvää tarinaa, jonka Taavitsainenkin oli kuullut oppaanaan olleelta Leo Salmelta: Mäen nimi tulee tarinan mukaan paikalla "ennen vanhaan" asuneista lappalaisista, jotka elinkeinokseen kalastivat Petkelsuon paikalla sijainneesta järvestä. Eräänä päivänä lappalaisen poika kuitenkin sai ruodon kurkkuunsa ja kuoli, minkä takia lappalainen kirosi järven ja järvi soistui nykyiseen muotoonsa. Paikkakuntalaiset liittyivät myös läheisen Kotamäen lappalais-asutukseen.

Hyvinkään muinaisjäännösinventointi 2001, inventointikohteet:

Nro	Nimi	Ajoitus, tyyppi ja luokka	Pk	X	Y
29	Nopon risteys	kivikautinen löytöpaikka	2044 01	6720 21	2543 80
41	Lapinmäki	ajottamattomia röykkiöitä	2044 02	6720 98 – 6721 08	2542 60 – 2543 65

Pk 2044 01 RAJAMÄKI 2000

Pk 2044 02 HYVINKÄÄ 2000

2542

2543

2544



Hyvinkään muinaisjäännösinventointi 2001, inventointikohteet:

Nro	Nimi	Ajoitus, tyyppi ja luokka	Pk	X	Y
17	Opistonpelto	kivikautinen asuinpaikka	2044 02	6720 78	2544 36
18	Uusikartano	kivikautinen löytöpaikka	2044 02	6720 32	2544 42
19	Åvik	kivikautinen löytöpaikka	2044 02	6720 64	2544 95
20	Pumppaamo 1	kivikautinen löytöpaikka	2044 02	6720 97	2545 47
21	Pumppaamo 2	kivikautinen löytöpaikka	2044 02	6720 88	2545 42
22	Pumppaamo 3	kivikautinen asuinpaikka	2044 02	6721 18	2545 72
23	Nikinharju	kivikautinen löytöpaikka	2044 02	6721 78	2544 80

Pk 2044 01 RAJAMÄKI 2000

Pk 2044 02 HYVINKÄÄ 2000

2544

2545

2546

2547



6722

6721

6720

6719

Hyvinkään muinaisjäännösinventointi 2001, inventointikohteet:

Nro	Nimi	Ajoitus, tyyppi ja luokka	Pk	X	Y
14	Ali-Mattila 1	kivikautinen löytöpaikka	2044 02	6726 50	2543 40
15	Ali-Mattila 2	kivikautinen löytöpaikka	2044 02	6726 44	2543 75
16	Keinumäki	kivikautinen löytöpaikka	2044 02	6726 04	2543 53

Pk 2044 02 HYVINKÄÄ 2000

2542

2543

2544

2545



6722

6721

6720

6719

Hyvinkään muinaisjäännösinventointi 2001, inventointikohteet:

Nro	Nimi	Ajoitus, tyyppi ja luokka	Pk	X	Y
1	Tanssikallio	esihistoriallinen röykkiö	1	2044 02	6725 67

Pk 2044 02 HYVINKÄÄ 2000

Pk 2044 05 RIDASJÄRVI 2000

2549

2550

2551



Hyvinkään muinaisjäännösinventointi 2001, inventointikohteet:

Nro	Nimi	Ajoitus, tyyppi ja luokka	Pk	X	Y
6	Ihantola	kivikautinen ruumishauta ?	2044 05	6723 20	2552 80

Pk 2044 05 RIDASJÄRVI 2000

2551 2552 2553 2554



6725

6724

6723

6722

Hyvinkään muinaisjäännösinventointi 2001, inventointikohteet:

Nro	Nimi	Ajoitus, tyyppi ja luokka	Pk	X	Y
34	Kultasaari	kivikautinen asuinpaikka	2044 05	6727 16	2552 94
36	Koivula	kivikautinen löytöpaikka	2044 05	6727 95	2552 95

Pk 2044 05 RIDASJÄRVI 2000

2552

2553

2554

2555

6720

6719

6718

6717



Hyvinkään muinaisjäännösinventointi 2001, inventointikohteet:

Nro	Nimi	Ajoitus, tyyppi ja luokka	Pk	X	Y
25	Erkkilä 1	kivikautinen – varhaismetalli- kautinen asuinpaikka	2044 05	6728 50	2557 86
26	Erkkilä 2	ajoittamaton röykkiö	2044 05	6728 58	2557 88
27	Kaidanpää 1	kivikautinen asuinpaikka	2044 05	6726 82	2558 88
28	Kaidanpää 2	kivikautinen löytöpaikka	2044 05	6727 26	2558 65

Pk 2044 05 RIDASJÄRVI 2000





1. Hyvinkään Kallionmäen kampakeraaminen asuinpaikka harjun kärjessä (Hyv 7). Löytöjä hiekkaniemen ja ojan väliseltä pellolta, myös suo-ojan turvekerroksesta.



2. Pellon rinteessä sijaitsee Hyvinkään Kortesuon (Hyv 8) nuorakeraaminen asuinpaikka.



3. Hyvinkään Paavola 1 kivikautinen asuinpaikka (Hyv 5) sijaitsee taloa vasten olevan kuusen tienoilla.



4. Hyvinkään Paavola 2 kivikautinen asuinpaikka (Hyv 37) sijaitsee suohon pistävällä niemekkeellä. Löydöt etualalta.



5. Hyvinkään Rantala 1 kivistä asuinpaikka (Hyv 10) Keihäsjoen takana pellolla.



6. Hyvinkään Rantala 2 kivistä asuinpaikka (Hyv 11). Löydöt asuinrakennuksen oikeanpuoleiselta pellolta.



7. Hyvinkään Palkkisillan kivikautinen asuinpaikka (Hyv 30) harjun eteläkärjen soranotto-alueella.



8. Hyvinkään Saaren kivikautinen asuinpaikka (Hyv 13) ladon edustan kumpareen laidalla.

HYVINKÄÄ 5 KYTÖJÄRVI PAAVOLA 1 A JA B

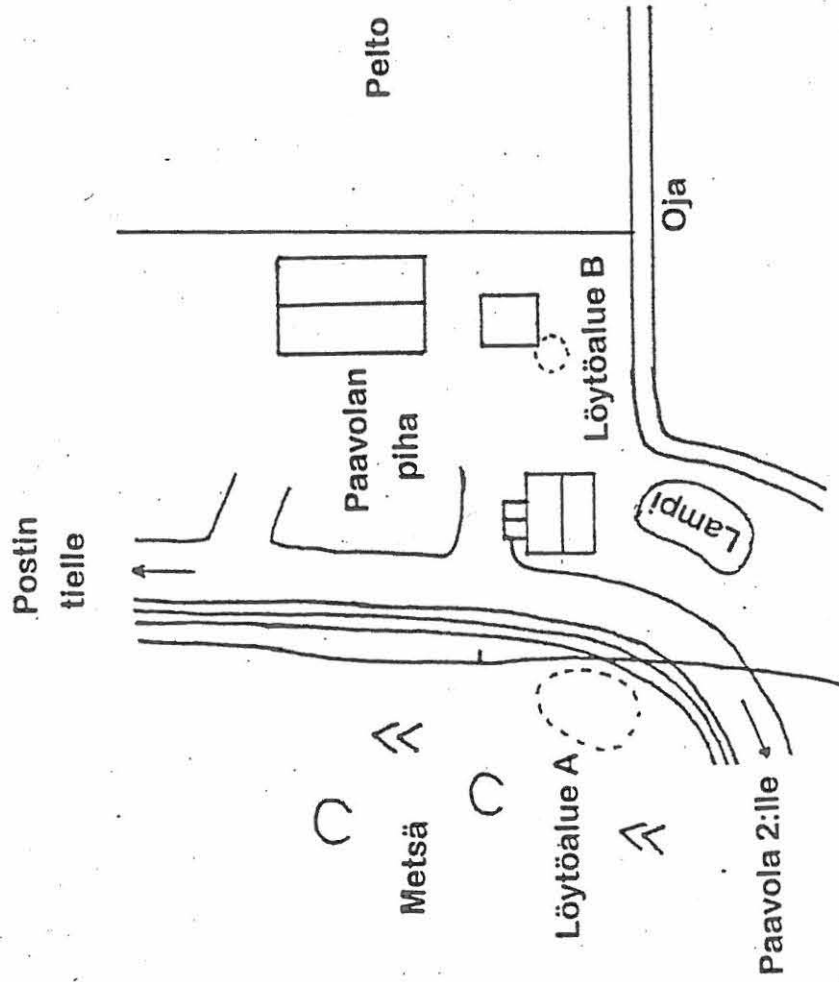
28.5.2001

Yleiskartta

1:1000

Piirtänyt Oula Seitsonen

Kartta 18



LIVINKÄÄ 7 KALLIOMÄKI
1.5.2001
Eisekartta
1:1000
Piirtänyt Oula Seitsonen

67

Kartta 19



Livinkylän-
tielle

Metsää

Hiekka-
kuoppa

Tie

88

Peltoa

Peltoa

+

85

Metsää

C


87,5

Hiekka-
kuoppa

82,5

82,5

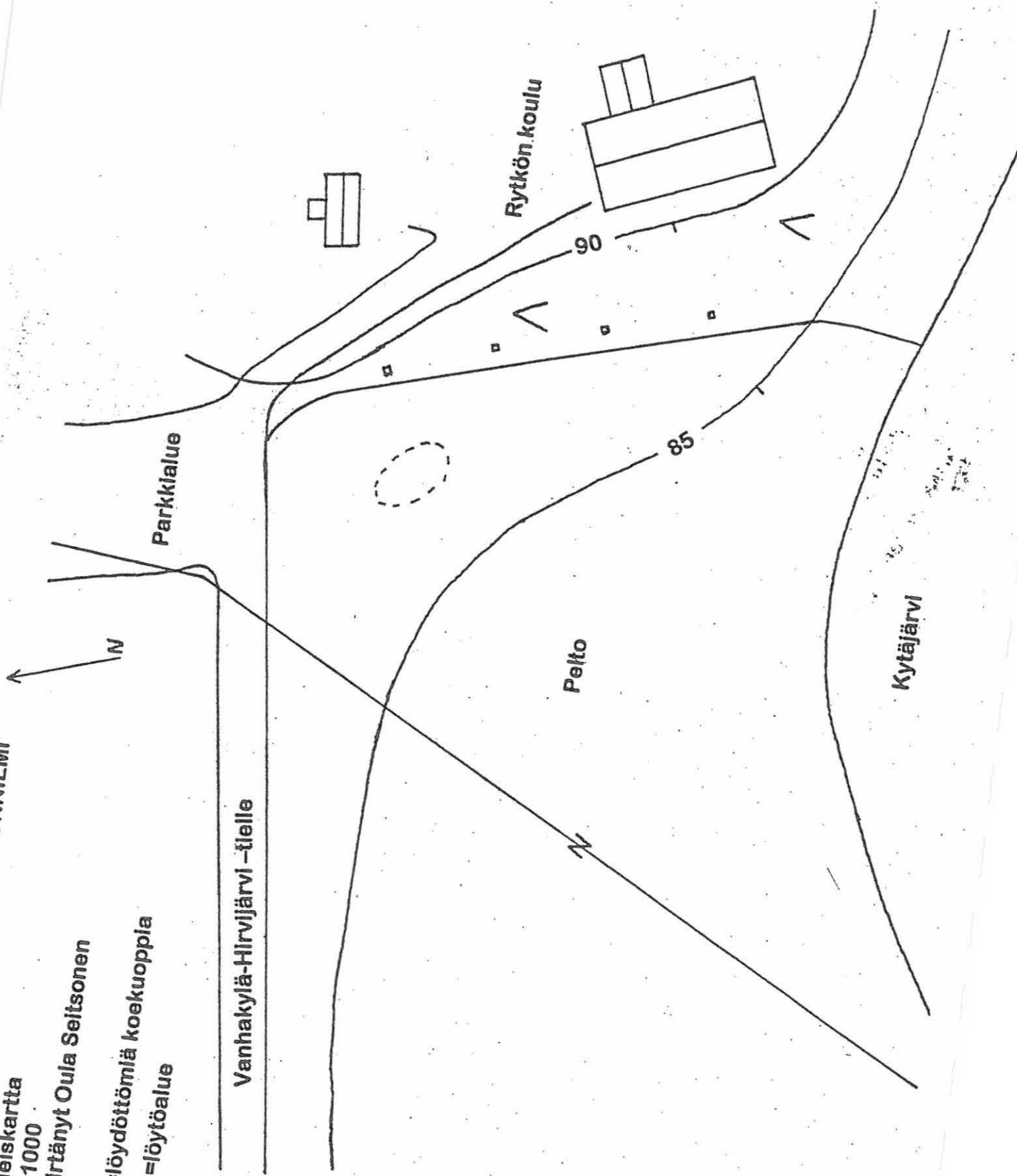
Päällytöalue



Suo

HYVINKÄÄ 12 KYTÄJÄRVI RYTKÖNNIEMI
 14.5.2001
 Yleiskartta
 1:1000
 Piirtänyt Oula Seitsonen

□ = löydöttömiä koekuoppia
 ○ = löytöalue

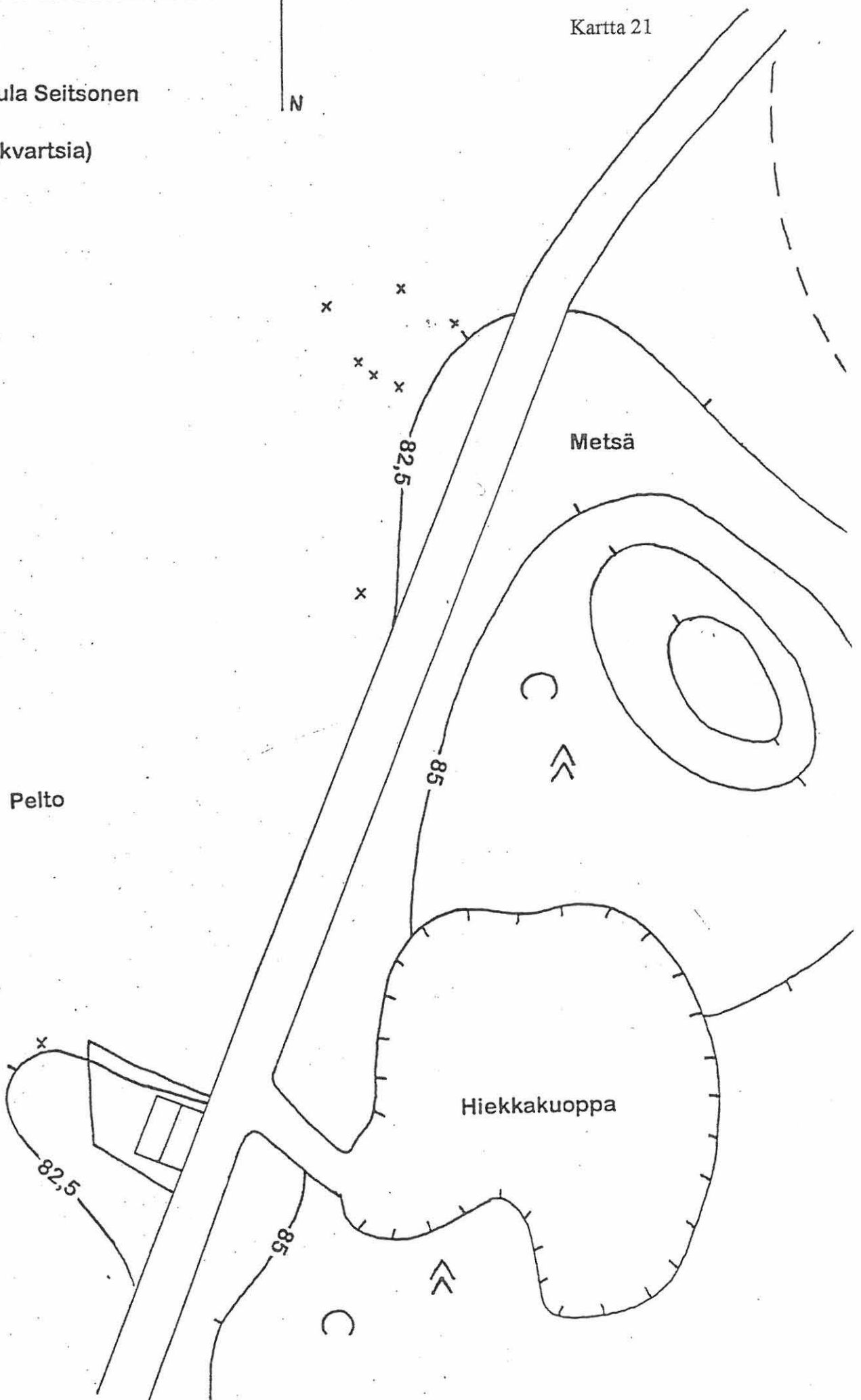


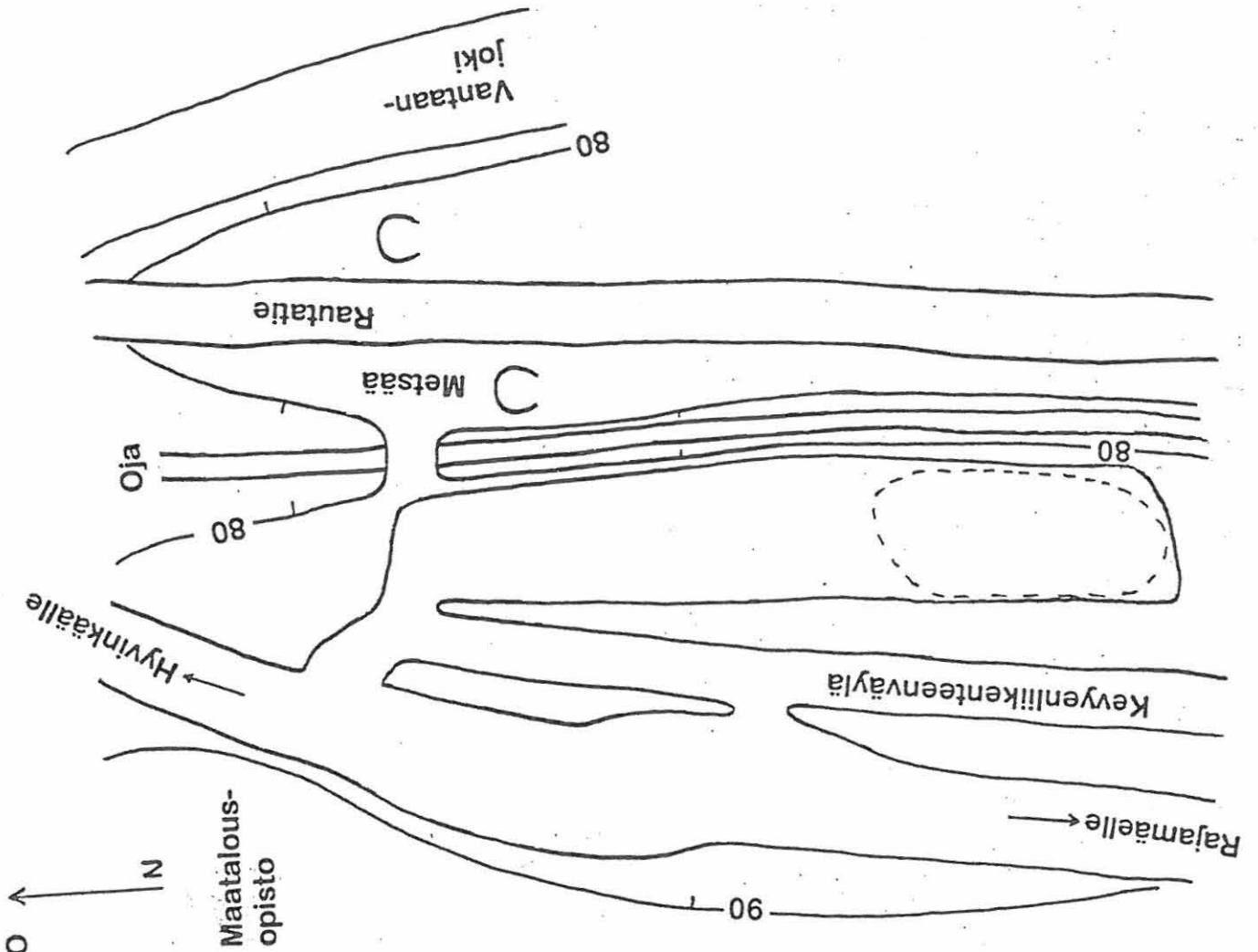
HYVINKÄÄ 13 LIVINKYLÄ SAARI
11.5.2001
Yleiskartta
1:1000
Piirtänyt Oula Seitsonen



Kartta 21

x =löydöt (kvartsia)





HYVINKÄÄ 16 HYVINKÄÄNKYLÄ OPISTONPELTO
 10.5.2001
 Yleiskartta
 1:1000
 Piirtänyt Oula Seitsonen

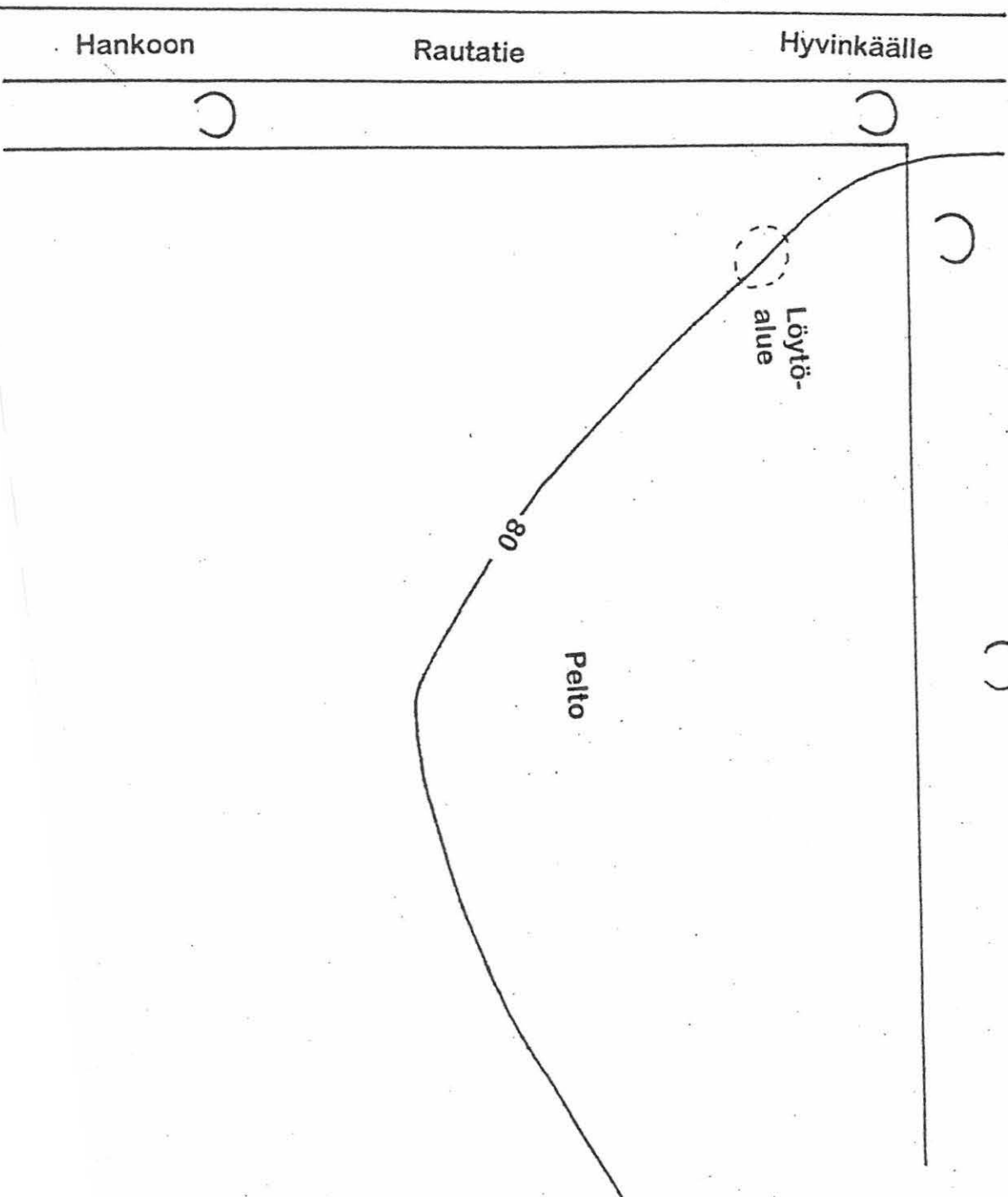
○ = löytöalue

N

HYVINKÄÄ 17 HYVINKÄÄNKYLÄ UUSIKARTANO
10.5.2001
Yleiskartta
1:1000
Piirtänyt Oula Seitsonen

Kartta 23
N

71



HYVINKÄÄ 19 HYVINKÄÄNKYLÄ ÄVIK, 20 HYVINKÄÄNKYLÄ
PUMPPAAMO 1 JA 21 HYVINKÄÄNKYLÄ PUMPPAAMO 2

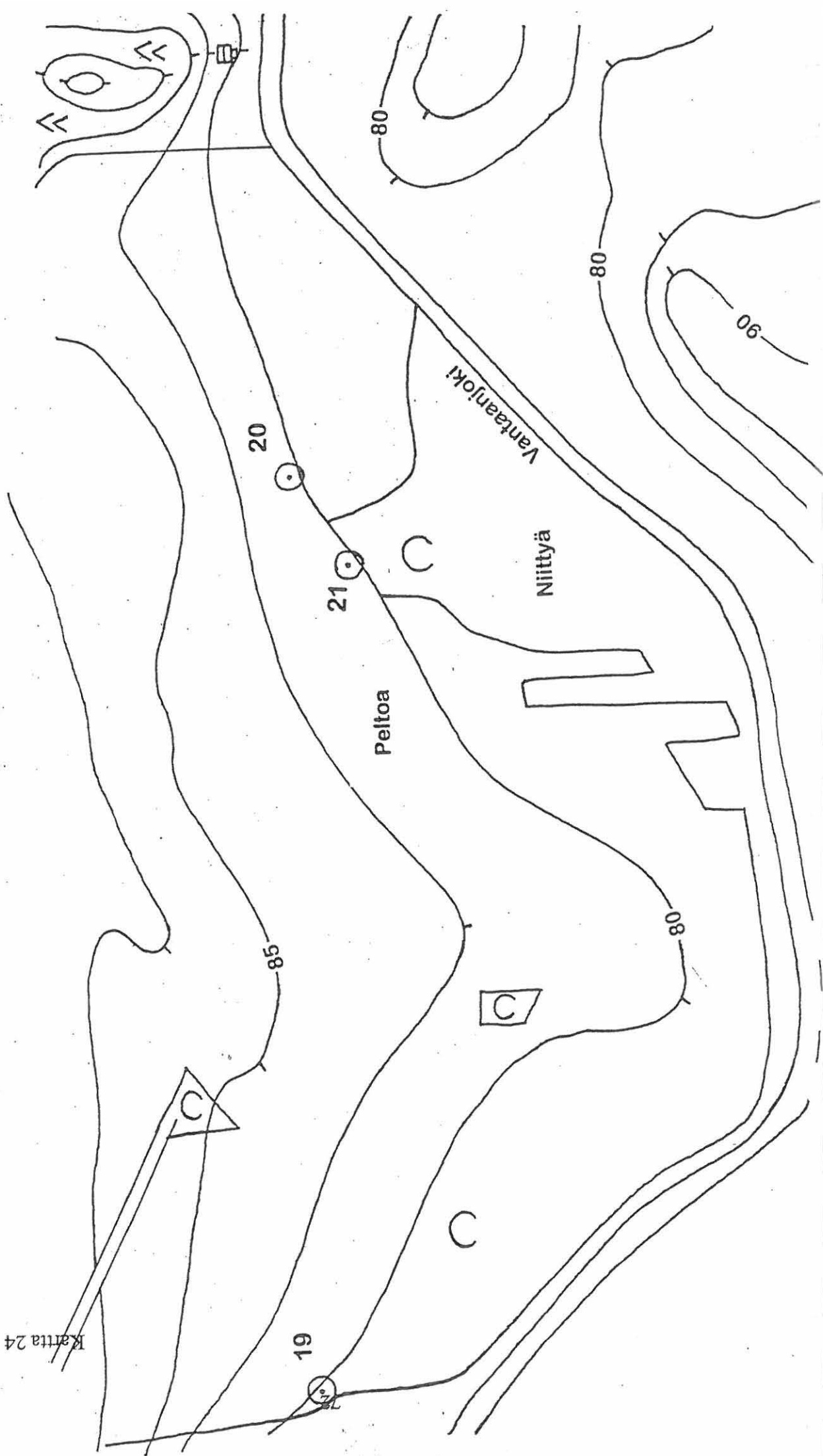
10.5.2001

Yleiskartta

1:3000

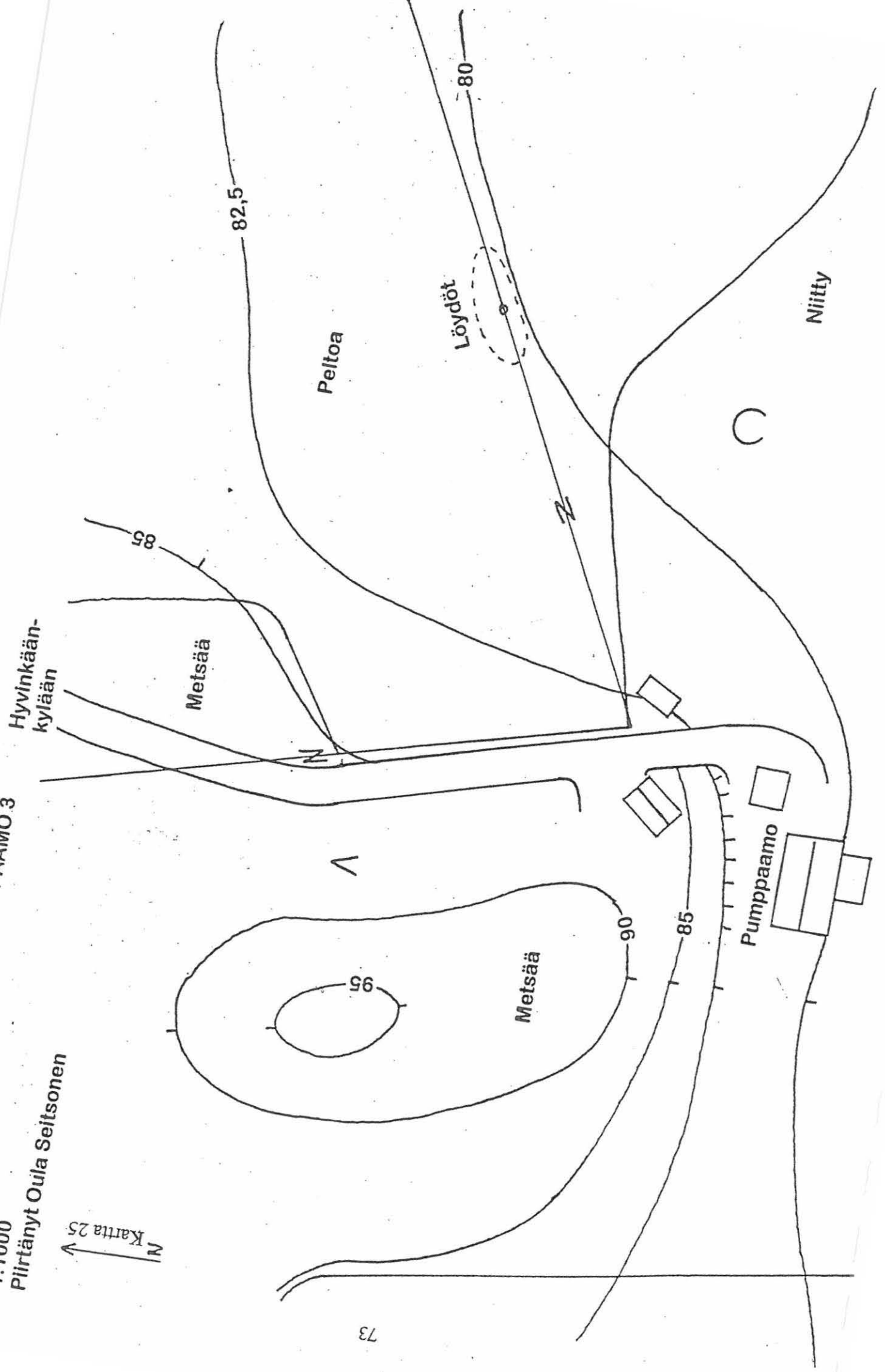
Piirtänyt Oula Seitsonen

Kartta 24



22 HYVINKÄNKYLÄ PUMPPAAMO 3
11.5.2001
Yleiskartta
1:1000
Piirtänyt Oula Seitsonen

N
Kartta 25




HYVINKÄÄ 25 RIDASJÄRVI ERKKILÄ 1 JA 26 RIDASJÄRVI ERKKILÄ 2

9.5.2001

Yleiskartta

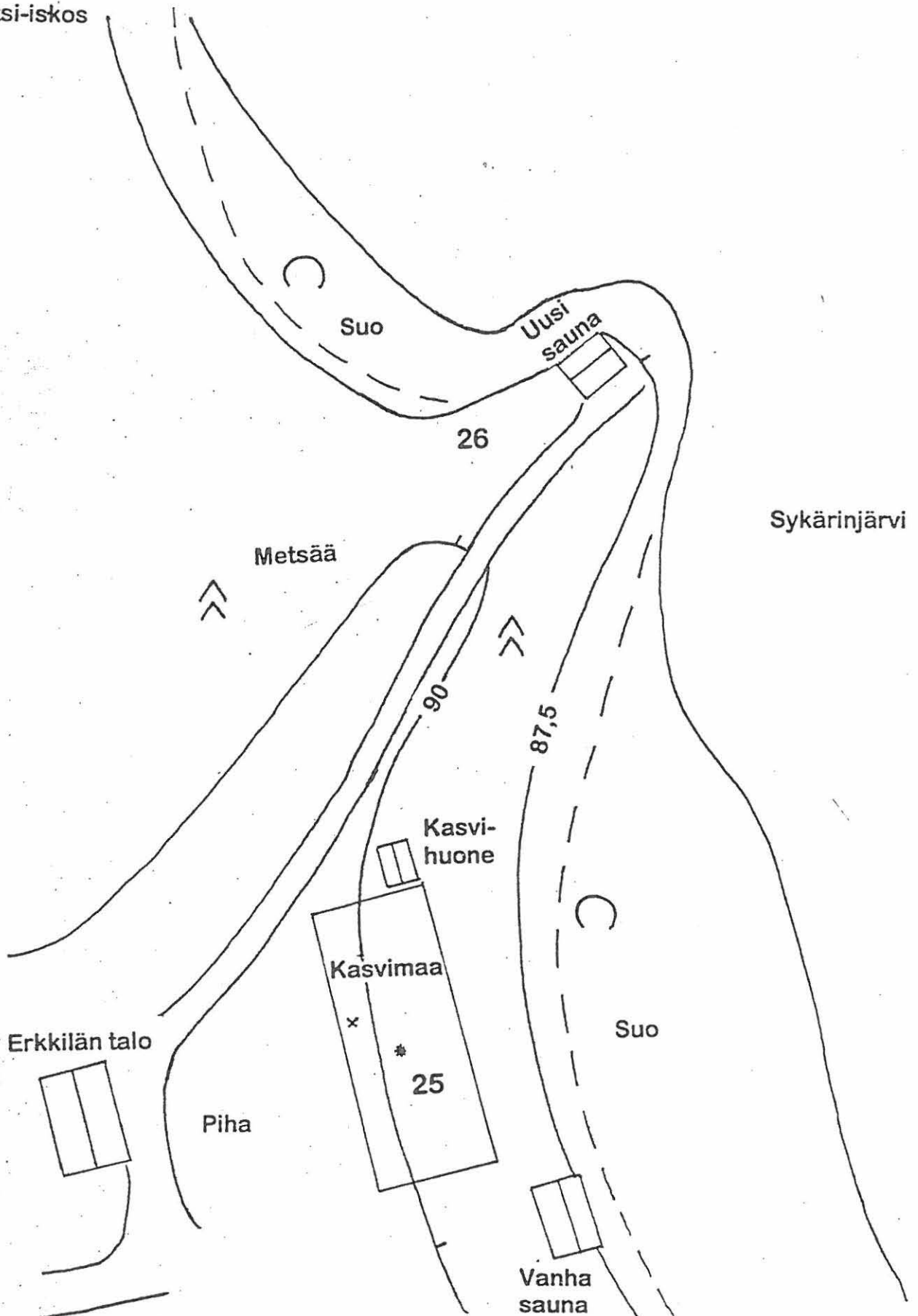
1:1000

Piirtänyt Oula Seitsonen



* =keramiikanpala

x =kvartsi-iskos



HYVINKÄÄ 27 RIDASJÄRVI K Aidanpää 1

9.5.2001

Yleiskartta

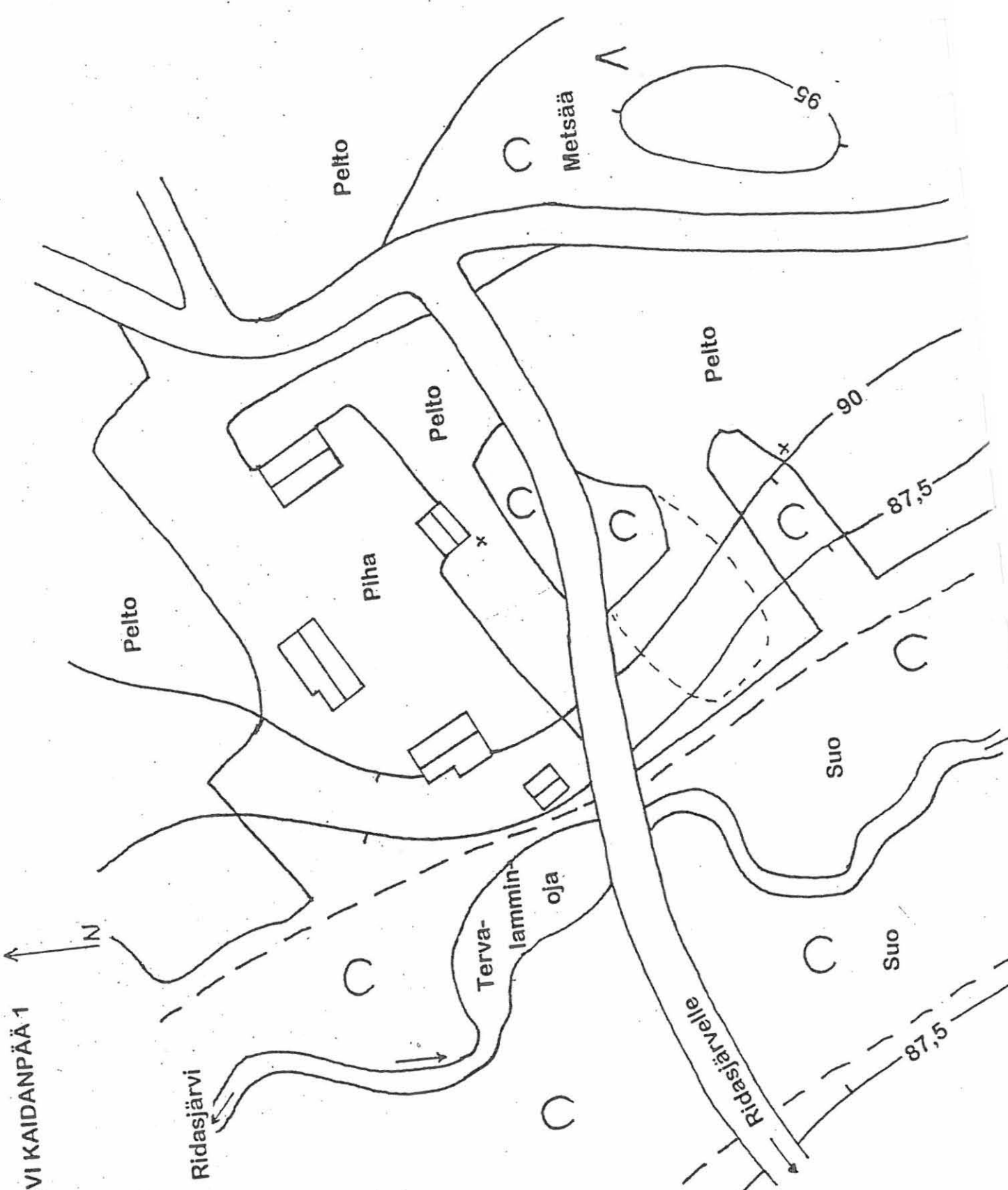
1:1000

Piirtänyt Oula Seitsonen

○ = Päälyöntöalue

x = löytöjä

Kartta



HYVINKÄÄ 31 VANHAKYLÄ RANTALANHAKA

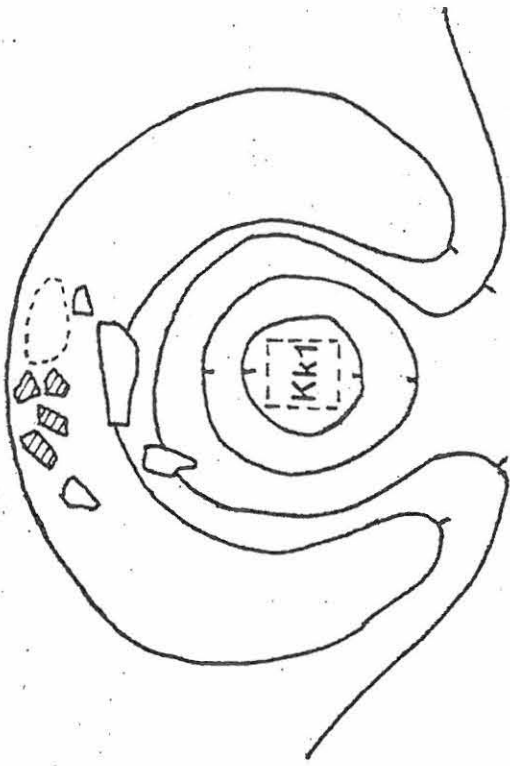

10.5.2001

Yleiskartta

1:3000

Piirtänyt Oula Seitsonen

Kartta 28

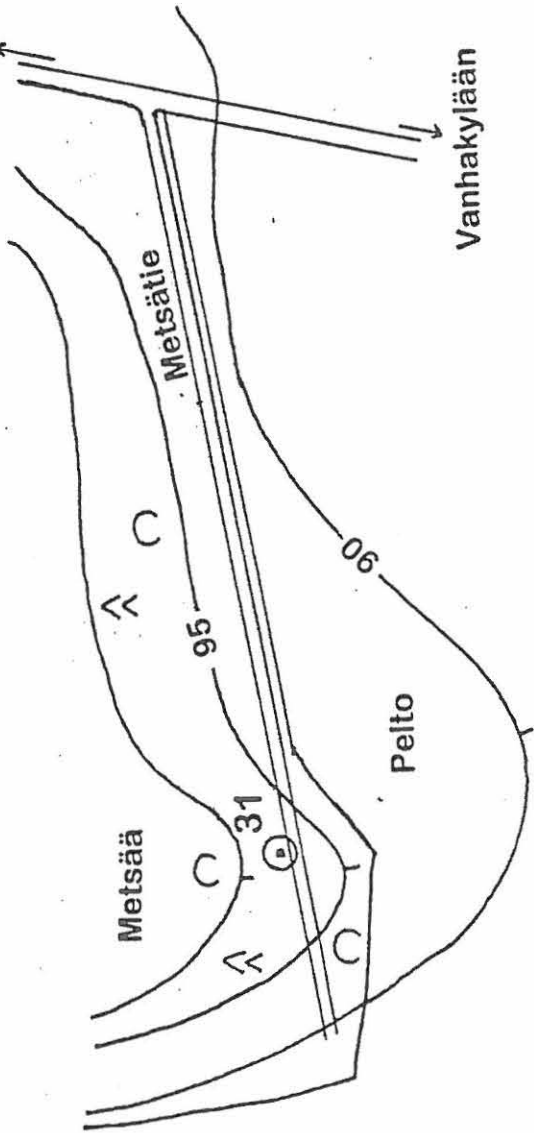


Raudanvalmistuskuoppa 1:50



Kk1 = koekuoppa 1
-rautaesineen katkelmia 2 kpl
-tilltä
-rautakuonaa

Suolijärvelle



Vanhakylään

YVINKÄÄ 32 VANHAKYLÄ ÄMMÄMÄKI JA 33 ISOKYLÄ PIHLAJARINNE

YVINKÄÄ 32 VANHAKYLÄ ÄMMÄMÄKI JA 33 ISOKYLÄ PIHLAJARINNE
4.5.2001
leiskartta
1:3000
Piirtänyt Oula Seitsonen, täydentänyt Antti Bilmond
KM 32658:2-3
● = löytöalue KM 32658:1
* = keramiikanpala

Kytäjärvi

Pelto

Koirajoki

Pelto

33

82,5

85

85

32

Pelto

Metsä

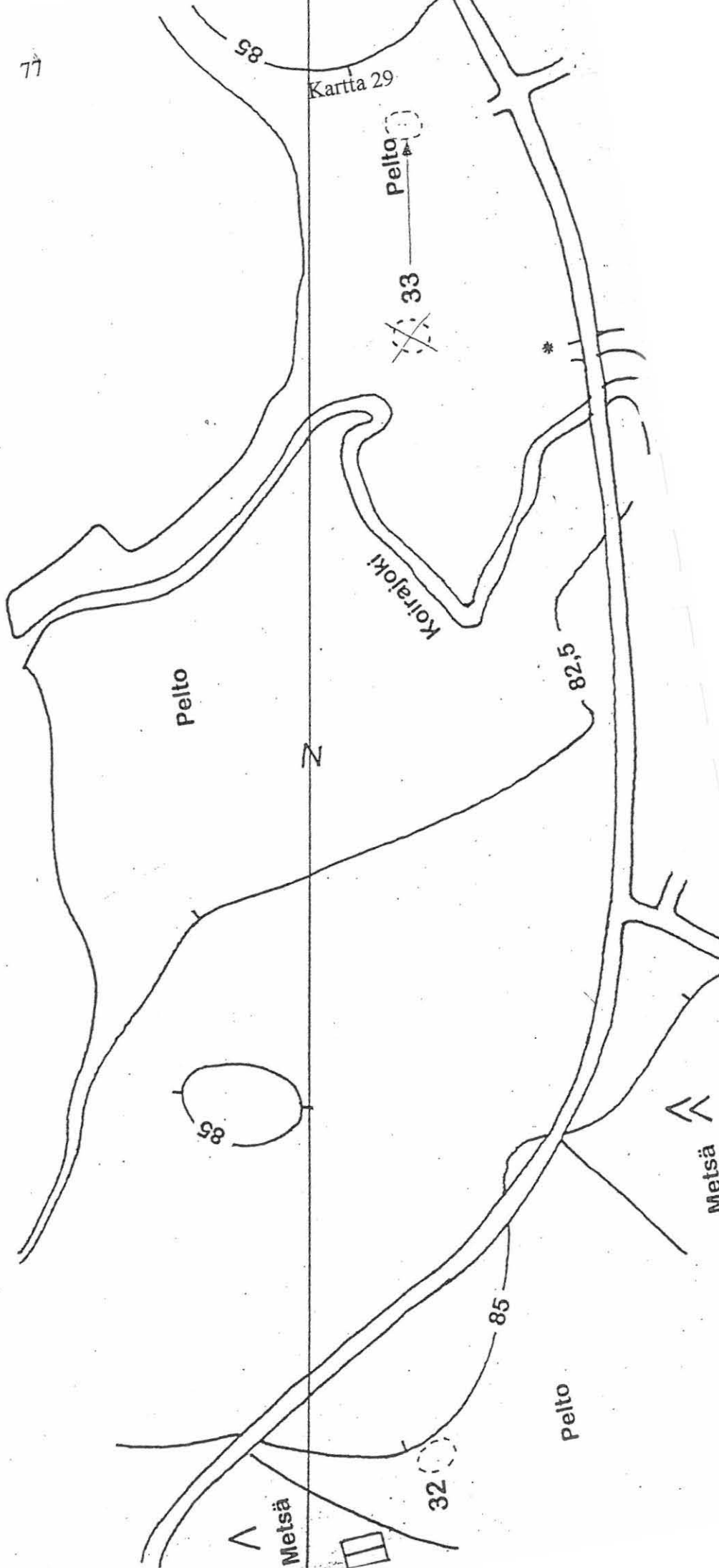
Metsä

Kartta 29

77



N

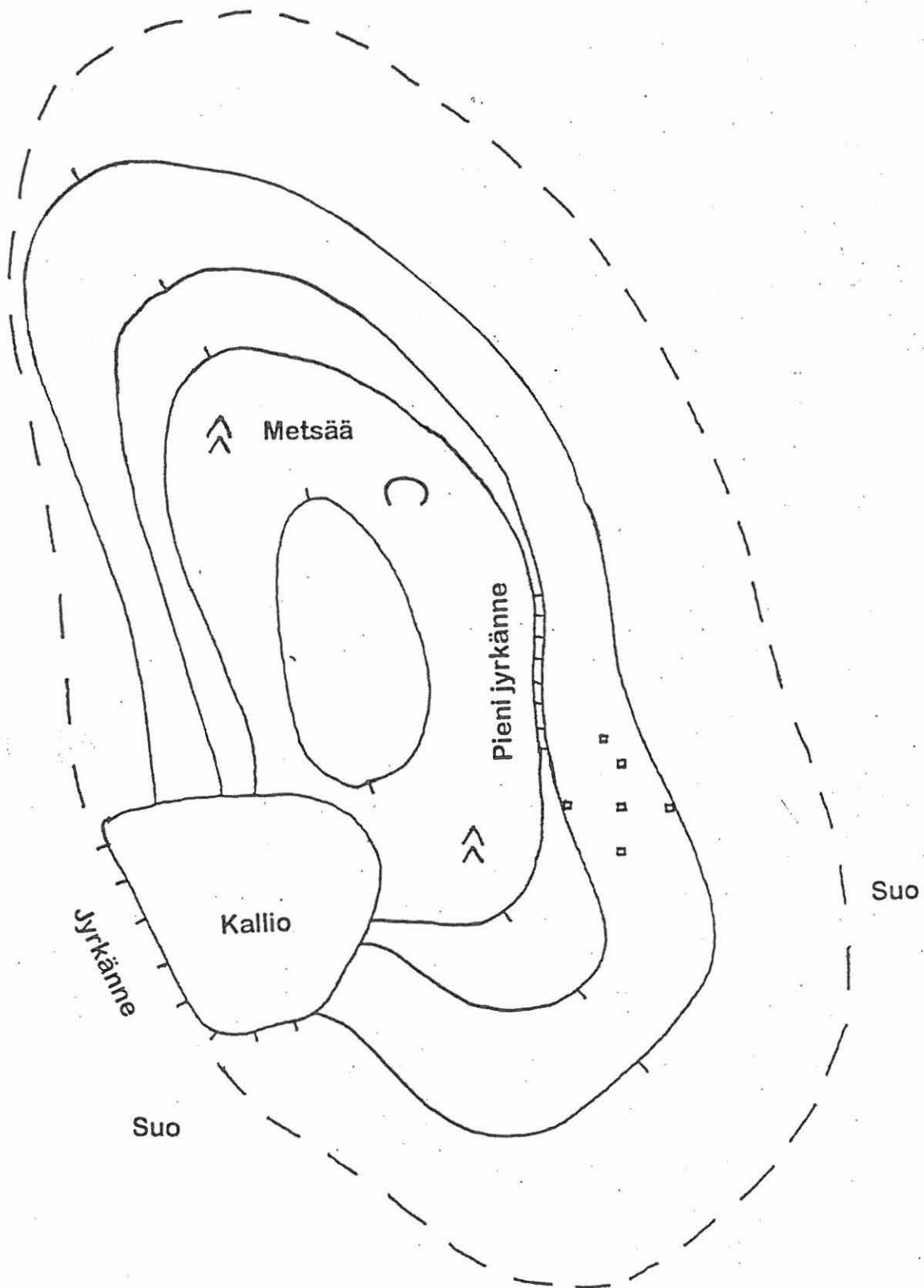


HYVINKÄÄ 34 KULTASAARI
1:1000
Yleiskartta
1:1000
Piirtänyt Oula Seitsonen



Kartta 30

▣ = löydöllisiä koekuoppia



HYVINKÄÄ 37 LIVINKYLÄ PAAVOLA 2

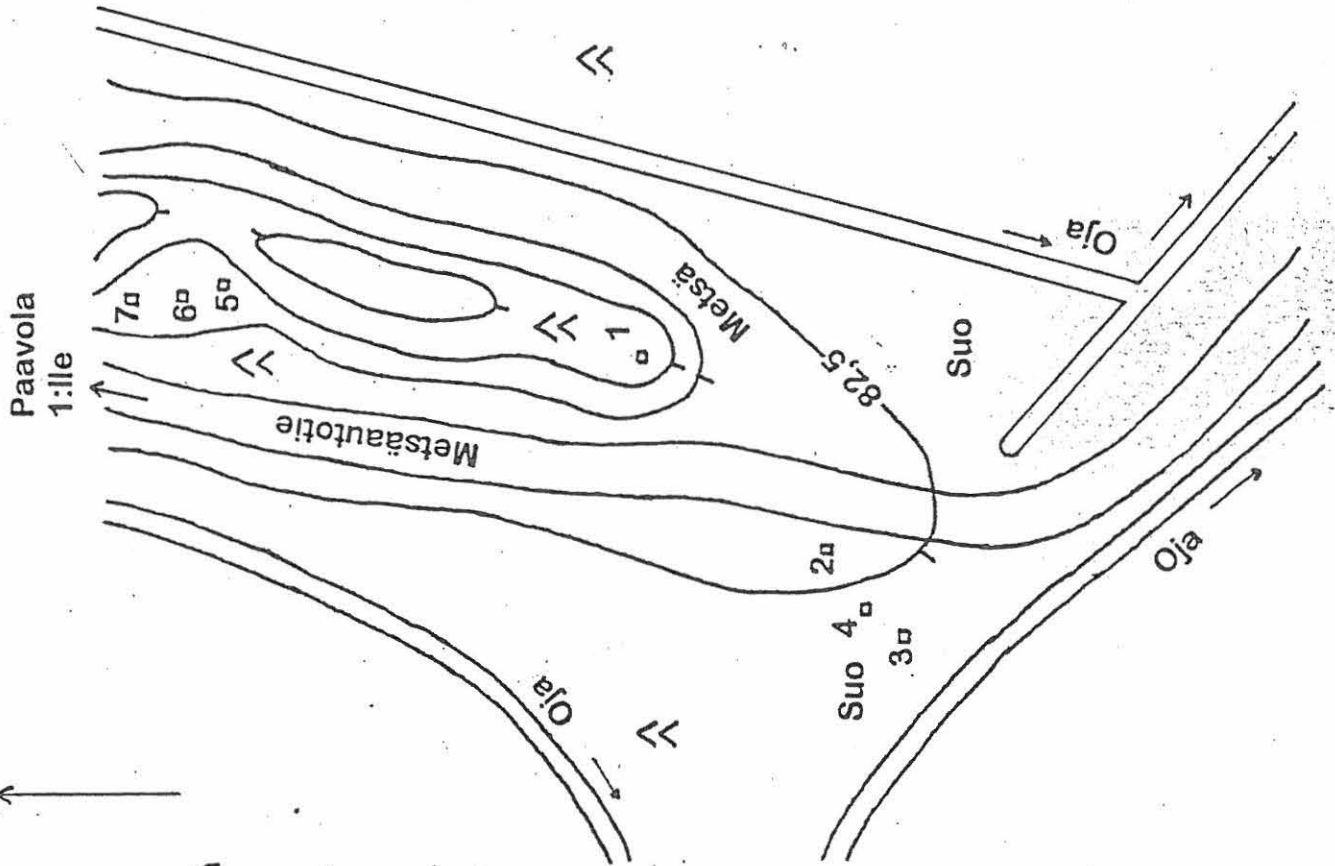
27.5.2001

Yleiskartta

1:1000

Piirtänyt Oula Seitsonen

1-7 = koeuopat, joista 1, 2 ja 4 löydöllisiä



Koeuoppa 2 eteläprofiili



1 pintaturve

2 karkeaa soransekajista hiekkää

-1 kivilaji-iskos, 3 kvartsi-iskosta

3 vahvasti hilinekalaista karkeaa hiekkää

-2 kivilaji-iskosta, 3 kvartsi-iskosta, pa-

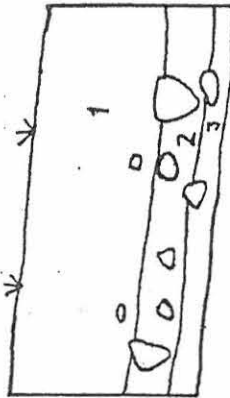
nutta luuta

4 karkeaa hiekkää

-1 kivilaji-iskos, 2 kvartsi-iskosta

5 savansekainen moreeni

79



Koeuoppa 4 eteläprofiili

1 suoturve

2 karkeaa kivistä hiekkää

-2 kvartsi-iskosta

3 savansekainen moreeni

Kartta 31

HYVINKÄÄ 39 LIVINKYLÄ NENÄMÄKI

1.6.2001

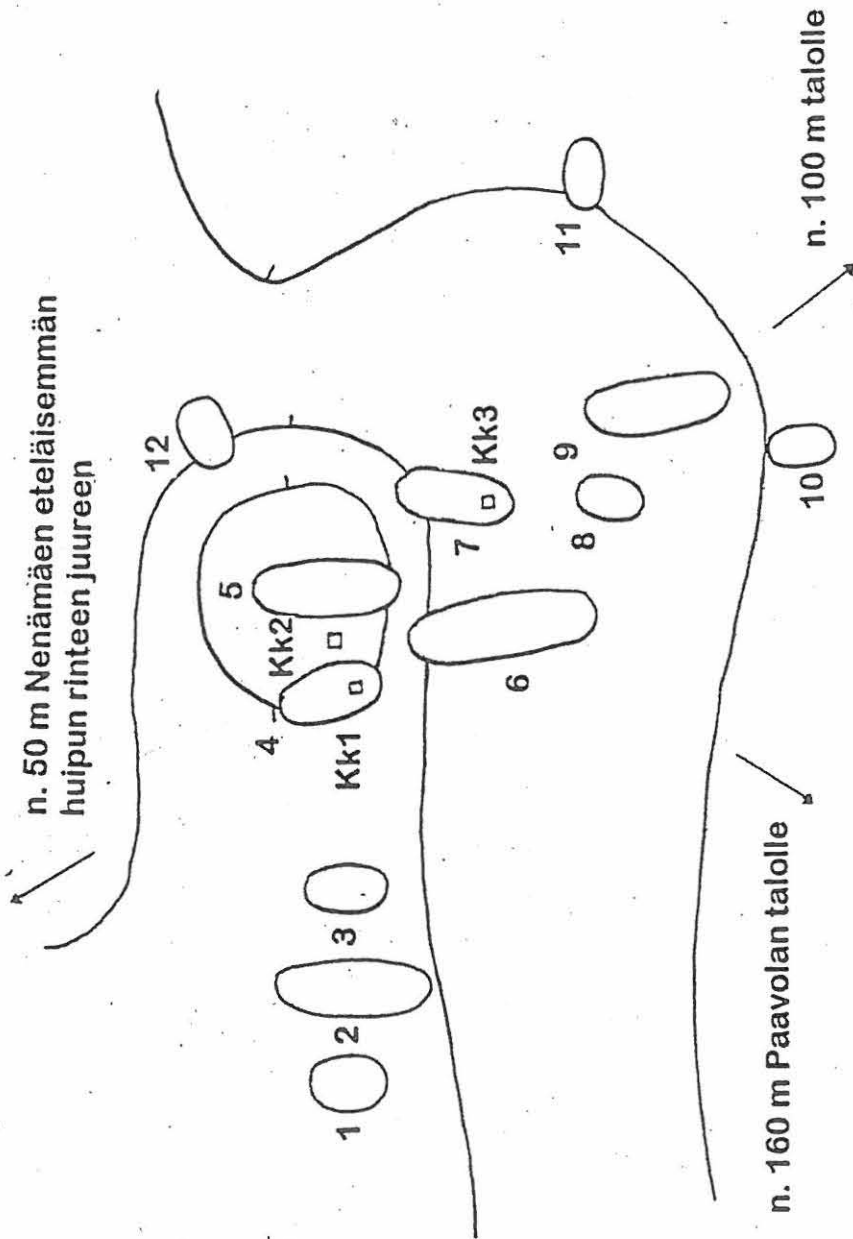
Yleiskartta

1:200

Piirtänyt Oula Seitsonen

Kk1-3 = koekuopat

1-12 = ryssähaudat



HYVINKÄÄ 40 LIVINKYLÄ JOENTAKA

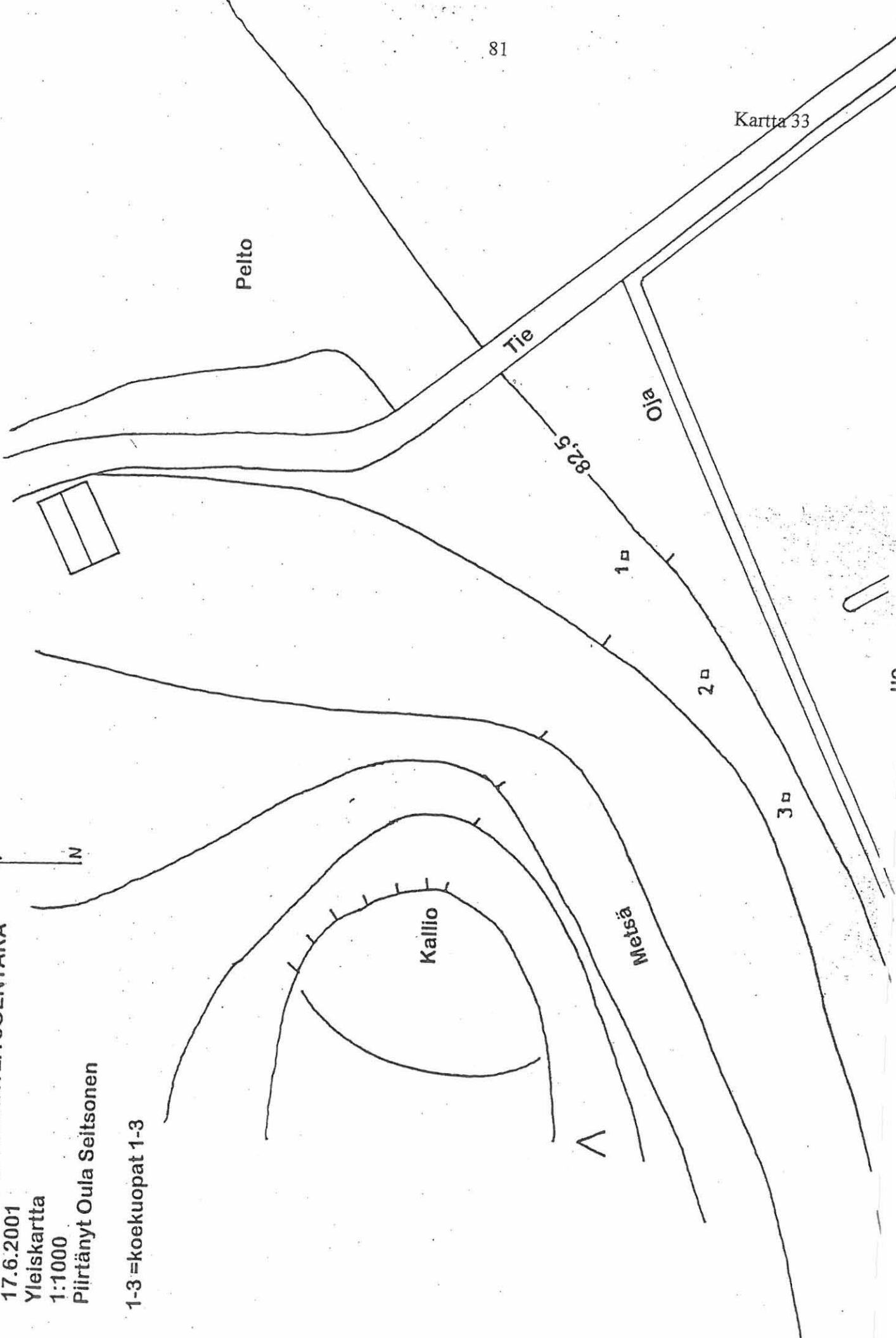
17.6.2001

Yleiskartta

1:1000

Piirtänyt Oula Seitsonen

1-3 = koekuopat 1-3



81

Kartta 33

Pelto

Tie

Oja

82,5

1

2

3

Kallio

Metsetä

uo

Hyvinkään inventointi 2001. Luettelo diakuvista.
Kuvanneet Antti Bilund (A.B.) ja Oula Seitsonen (O.S.).

nu- me- ro	aihe	ku- vaaj a	pvm
	Diat filmi 1		
1	Hyvinkää 16 Keinumäki. Iskosten KM 32642:1-2 löytöpaikka on kuvan keskellä, noin 30 m päässä, oikealle laskevalla rinteellä. Taustalla näkyvät Ali-Mattilan rakennukset. Kuvattu pohjoiseen Keinumäkeen menevän tien laidasta.	A.B.	1.5.
2	Hyvinkää 15 Ali-Mattila 2. Kvartsi-iskosten KM 32641 löytöpaikka on kuvan keskellä, rinteiden puolivälissä, noin 10 m päässä metsän laidasta ja siitä vähän vasemmalle. Kuvattu rinteiden alta ulkoilureitiltä luoteeseen.	A.B.	1.5.
3	Hyvinkää 15 Ali-Mattila 2. Kvartsi-iskosten KM 32641 löytöpaikka on taaemmalla saralla, kuvan keskellä olevien pensaiden takana. Kuvattu Ali-Mattilan tontin itäkulman kohdalta ulkoilureitiltä pohjoiseen.	A.B.	1.5.
4	Hyvinkää 10 Rantala 1. Kivikautinen asuinpaikka sijaitsee joen oikeanpuoleisella rannalla, joen uomaan laskevalla rinteellä. Asuinpaikka alkaa läheltä siltaa ja ulottuu lähelle taustalla näkyvää joen mutkaa. Kuvattu joen etelärannalta länteen.	A.B.	1.5.
5	Hyvinkää 11 Rantala 2. Kivikautista asuinpaikkaa joen rantatörmällä. Joen mutka on kuvan vasemmassa laidassa aivan pellon reunan alla. Oula Seitsonen seisoo saviastian reunapalan (KM 32637:1) löytökohdalla. Toinen löytöalue (kvartsi-iskoksia KM 32637:3) on taustalla muutaman kymmenen metrin päässä. Kuvattu lounaaseen.	A.B.	1.5.
6	Hyvinkää 11 Rantala 2. Kivikautista asuinpaikkaa joen rantatörmällä. Päälöytöalue (KM 32637:1-2) on kuvan keskellä kynnetyllä alueella, 10-15 m säteellä rantatörmän reunasta. Kuvattu itään.	A.B.	1.5.
7	Hyvinkää 10 Rantala 1 ja Hyvinkää 11 Rantala 2. Etualalla joen vastakkaisella puolella sillasta vasemmalle on kivikautisen asuinpaikan Rantala 1 itäpäättä. Kivikautinen asuinpaikka Rantala 2 sijaitsee taustalla, joen varrella, korkeamman metsän reunan suunnassa. Vasemmalla metsikössä näkyy Rantalalan talon ulkorakennuksia. Kuvattu Keihäsjoen etelärannalta koilliseen.	A.B.	1.5.

nu- me- ro	aihe	ku- vaaj a	pvm
8	Hyvinkää 7 Kalliomäki. Kivikautinen asuinpaikka sijaitsee harjun kärjessä kuvan keskellä. Hiekkakuoppa on tuhonnut asuinpaikan suurelta osin. Ehjää aluetta on jäljellä vain etualalla keskellä olevien kuusien alla. Suurin osa inventointilöydöistä (KM 32633:3-7) kerättiin kuvan vasemmassa laidassa näkyvältä kapealta peltosaralta harjun kärjen ja metsän reunan välissä. Pala keramiikkaa (KM 32633:8) löytyi myös kuvanotto paikalta noin 10 m oikealla. Kuvattu länsiluoteeseen.	A.B.	2.5.
9	Hyvinkää 7 Kalliomäki. Kivikautinen asuinpaikka sijaitsee harjun kärjessä kuvan keskellä. Suurin osa inventointilöydöistä (KM 32633:3-7) kerättiin kuvan vasemmassa laidassa näkyvältä kapealta peltosaralta harjun kärjen ja metsän reunan välissä. Pala keramiikkaa (KM 32633:8) löytyi myös noin 30 m harjun kärjestä kuvanotto paikalle päin. Kuvattu länsiluoteeseen noin 150 m päästä pellon reunasta.	A.B.	2.5.
10	Hyvinkää 7 Kalliomäki. Kivikautinen asuinpaikka sijaitsee harjun kärjessä kuvan keskellä. Hiekkakuoppa on tuhonnut asuinpaikan suurelta osin. Suurin osa inventointilöydöistä (KM 32633:3-7) kerättiin kapealta peltosaralta harjun kärjen ja metsän reunan välissä. Kuvattu itään pellon kulmasta noin sadan metrin päästä.	A.B.	2.5.
11	Hyvinkää 7 Kalliomäki. Kahden kvartsi-iskoksen (KM 32633:9) löytöpaikka kivikautisen asuinpaikan päälöytöalueen luoteispuolella. Löytökohta on kuvan keskellä, harjun rinteelle nousevassa pellon kulmauksessa. Kuvattu pohjoisluoteeseen.	A.B.	2.5.
12	Hyvinkää 7 Kalliomäki. Kivikautinen asuinpaikka kuvattuna harjun laelta. Hiekkakuoppa on tuhonnut asuinpaikan suurelta osin. Ehjää aluetta on jäljellä vain kuopan takareunalla olevien kuusien alla. Päälöytöalue (KM 32633:3-7) kapealla peltosaralla harjun kärjen ja metsän reunan välissä. Kuvattu kaakkoon.	A.B.	2.5.
13	Hyvinkää 13 Saari. Kivikautinen asuinpaikka. Pääosa inventointilöydöistä (KM 32639:1-7) kerättiin etualalta pelloilta hiekkamaan ja turpeen rajan tienoilta. Varsinainen asuinpaikka saattaa sijaita pellon reunan yläpuolella harjun rinteellä. Yksi kvartsi (KM 32639:8) löytyi taustalla ladon oikealla puolella olevilta kumpareelta. Kuvattu lounaaseen.	A.B.	2.5.
14	Hyvinkää 8 Kortesusuo. Nuorakeraaminen asuinpaikka harjanteella pellon kulmassa. Oula Seitsonen seisoo tiheimmän löytöalueen kohdalla. Kuvattu luoteeseen.	A.B.	4.5.
15	Hyvinkää 8 Kortesusuo. Nuorakeraaminen asuinpaikka harjanteella pellon kulmassa. Oula Seitsonen seisoo tiheimmän löytöalueen kohdalla. Kuvattu länteen.	A.B.	4.5.

nu- me- ro	aihe	ku- vaaj a	pvm
16	Hyvinkää 8 Kortesusuo. Nuorakeraamisen asuinpaikan keskeistä aluetta pellon kulmassa. Taustalla näkyy joutomaata, jolle asuinpaikka saattaa ulottua. Kuvattu pohjoiseen.	A.B.	4.5.
17	Hyvinkää 8 Kortesusuo. Keskellä nuorakeraamisen asuinpaikan löytöaluetta harjanteen reunalla pellon kulmassa. Etualalla on joutomaata, jolle asuinpaikka saattaa ulottua. Taustalla näkyy tasaista suopeltoa harjanteen juurella ja taloja Livinkyläntien varrella. Kuvattu etelään.	A.B.	4.5.
18	Hyvinkää 8 Kortesusuo. Nuorakeraaminen asuinpaikka kuvan keskellä, harjanteen rinteelle nousevassa pellon kulmassa. Taustalla vasemmalla näkyy Tienpään talon rakennuksia. Kuvattupohjoiseen.	A.B.	4.5.
19	Hyvinkää 31 Rantalanhaka. Raudanvalmistuspaikka. Kuoppa kuvattuna pohjoisesta. Kuopan pohjoisvallia on kaiveltu, ja vallin päällä on kuonaa ja tiilenkappaleita.	O.S.	
20	Hyvinkää 31 Rantalanhaka. Raudanvalmistuspaikka. Kuoppa kuvattuna pohjoisesta. Kuopan pohjoisvallia on kaiveltu, ja vallin päällä on kuonaa ja tiilenkappaleita.	O.S.	
21	Hyvinkää 31 Rantalanhaka. Raudanvalmistuspaikka. Yleiskuva kohteen sijainnista eteläkaakosta. Kohde sijaitsee kuvan keskellä, noin 20 m länteen kuvan oikeassa laidassa näkyvästä metsätyökoneen urasta	O.S.	
22	Hyvinkää 12 Rytkönniemi. Kvartsi-iskosten KM 32838 löytöpaikka on kuvan keskellä, tien ja siitä oikealle jatkuvan metsän reunan rajaamassa kulmauksessa. Metsikössä näkyy Rytkönniemessä oleva koulurakennus. Kuvattu itään.	O.S.	
23	Hyvinkää 3 Sikopesänmäki. Ryssänuuni kuvattuna lännestä. Pesä avautuu kuvaajaan päin.	O.S.	
24	Hyvinkää 3 Sikopesänmäki. Ryssänuuni kuvattuna etelästä.	O.S.	
25	Hyvinkää 30 Palkkisilta. Yleiskuva kvartsi-iskosten KM 32655 löytöpaikalta. Löytökohta on kuvassa näkyvän harjanteen vasemmanpuoleisessa päässä (eteläpäässä). Kuvattu idästä.	O.S.	
26	Hyvinkää 1 Tanssikallio. Kiviröykkiö kuvattuna idästä.	O.S.	
27	Hyvinkää 6 Ihantola. Todennäköinen nuorakeraaminen hauta on sijainnut harjulla, joka on ollut kuvan keskellä, koivujen kohdalla. Nyt paikalla on hiekkakuoppa ja lammikko. Oikeassa laidassa näkyy tilalla 24:31 sijaitseva talo.	O.S.	
28	Hyvinkää 27 Kaidanpää 1. Kivikautinen asuinpaikka lännestä, Tervalamminojan sillan takaa kuvattuna. Kvartsikaapimen katkelma KM 32652:1 löytyi aivan kuvan vasemmasta reunasta, törmän päältä.	O.S.	

nu- me- ro	aihe	ku- vaaj a	pvm
29	Hyvinkää 27 Kaidanpää 1. Kivikautinen asuinpaikka kuvattuna suolta länsilounaasta. Kvartsikaapimen katkelma KM 32652:1 löytyi kuvan vasemmassa reunassa näkyvästä aitasta noin 5 m etelään.	O.S.	
30	Hyvinkää 28 Kaidanpää 2. Kvartsi-iskosten KM 32653 löytöpaikka kuvattuna etelästä. Kvartsit löytyivät kuluneelta maan pinnalta halkokatoksen ja nuotiopaikan välistä.	O.S.	
31	Hyvinkää 28 Kaidanpää 2. Kvartsi-iskosten KM 32653 löytöpaikka kuvattuna kaakosta. Kvartsit löytyivät kuluneelta maan pinnalta halkokatoksen ja nuotiopaikan välistä.	O.S.	
32	Hyvinkää 25 Erkkilä 1. Kivikautinen asuinpaikka kuvattuna etelästä. Keramiikka KM 32651:1 löytyi keskeltä, toisesta penkistä ylhäältä lukien.	O.S.	
33	Hyvinkää 25 Erkkilä 1. Kivikautinen asuinpaikka kuvattuna luoteesta. Taustalla Erkkilän vanha rantasaua.	O.S.	
34	Hyvinkää 26 Erkkilä 2. Röykkiö.	O.S.	
35	Hyvinkää 26 Erkkilä 2. Röykkiö.	O.S.	
36	Hyvinkää 26 Erkkilä 2. Röykkiö lännestä. Kohde katajien alla. Taustalla vasemmalla Erkkilän rantasaua.	O.S.	
	Diat filmi 2	O.S.	
0	Hyvinkää 22 Pumppaamo 3. Kivikautinen asuinpaikka kuvattuna lännestä pumppaamon mäeltä. Löytökeskittymä on kuvan keskellä olevan tolpan ympärillä.	O.S.	
1	Hyvinkää 22 Pumppaamo 3. Kivikautinen asuinpaikka kuvattuna lännestä pumppaamon mäeltä. Löytökeskittymä on kuvan keskellä olevan tolpan ympärillä.	O.S.	
2	Hyvinkää 20 Pumppaamo 1 ja Hyvinkää 21 Pumppaamo 2. Kvartsi-iskosten löytöpaikat Pumppaamo 1 (KM 32646) etualalla ja Pumppaamo 2 (KM 32647) taustalla kynnetyllä alueella, lähellä sen reuna. Vasemmalla entinen Hyvinkäänjärvi. Kuvattu pumppaamon mäeltä lounaaseen.	O.S.	
3	Hyvinkää 18 Uusikartano. Kvartsi- ja pii-iskosten (KM 32644:1-2) löytöpaikka kuvattuna etelästä. Taustalla Hangon rata.	O.S.	
4	Hyvinkää 17 Opistonpelto. Kivikautinen asuinpaikka kuvattuna etelästä. Taustalla näkyy Vantaanjoen silta.	O.S.	
5	Hyvinkää 2 Korpiniitty. Röykkiö pohjoisesta.	O.S.	
6	Hyvinkää 30 Palkkisilta. Yleiskuva kvartsi-iskosten KM 32655 löytöpaikalta. Löytökohta on kuvan keskellä näkyvän soranottoaikan rikkoman harjun pään vasemmalla puolella (etelässä). Kuvattu idästä.	O.S.	

nu- me- ro	aihe	ku- vaaj a	pvm
7	Hyvinkää 34 Kultasaari. Kivikautinen asuinpaikkaterassi pohjoisesta.	O.S.	
8	Hyvinkää 34 Kultasaari. Kivikautinen asuinpaikka lounaasta.	O.S.	
9	Hyvinkää 34 Kultasaari. Kivikautinen asuinpaikka lounaasta.	O.S.	
10	Hyvinkää 34 Kultasaari. Kivikautinen asuinpaikka etelästä.	O.S.	
11	Hyvinkää 35 Sääksjärvi. Kvartsiesineiden ja -iskosten (KM 32660:1-3) löytöpaikka kuvattuna lännestä. Koekuoppa noin kuvan keskellä. Takana keskeneräinen mökkityömaa.	O.S.	
12	Hyvinkää 35 Sääksjärvi. Kvartsiesineiden ja -iskosten (KM 32660:1-3) löytöpaikka kuvattuna koillisesta. Löytöalue keinusta vasempaan.	O.S.	
13	Hyvinkää 33 Pihlajarinne. Kivikautiseen asuinpaikkaan liittyvä keramiikanpalan KM 32658:1 löytöpaikka kuvattuna pohjoisesta. Löytökohta on kuvan keskellä, noin 10 m tiestä.	O.S.	
14	Hyvinkää 33 Pihlajarinne. Kivikautiseen asuinpaikkaan liittyvä keramiikanpalan KM 32658:1 löytöpaikka kuvattuna koillisesta. Löytökohta on likimain postilaatikoiden kohdalla.	O.S.	
15	Hyvinkää 32 Ämmämäki. Kvartsi-iskosten KM 32657 löytöpaikka kuvattuna idästä. Löytökohta on kuvan keskellä, noin 30 m päässä ladosta. Oikealla näkyy Hyvinkäältä Läyliäisiin menevä tie.	O.S.	
16	(Riihimäki Jusula. Asuinpaikan pohjoispää etelästä. Taustalla Arolampi.)	O.S.	
17	Hyvinkää 23 Nikinharju. Kvartsi-iskosten KM 32649 löytöpaikka kuvattuna kaakosta harjun päältä. Löytökohta on kuvan keskellä polkujen risteyksessä. Taustalla näkyy Hangon rata.	O.S.	
18	Hyvinkää 23 Nikinharju. Kvartsi-iskosten KM 32649 löytöpaikka kuvattuna etelästä. Taustalla näkyy Hangon rata.	O.S.	
19	(kuvaselostus puuttuu)	O.S.	
20	(kuvaselostus puuttuu)	O.S.	
21	(kuvaselostus puuttuu)	O.S.	
22	(kuvaselostus puuttuu)	O.S.	
23	Hyvinkää 7 Kalliomäki. (kuvaselostus puuttuu)	O.S.	
24	Hyvinkää 7 Kalliomäki. (kuvaselostus puuttuu)	O.S.	
25	(kuvaselostus puuttuu)	O.S.	
26	(kuvaselostus puuttuu)	O.S.	
27	(kuvaselostus puuttuu)	O.S.	
28	Hyvinkää 8 Kortesusuo. (kuvaselostus puuttuu)	O.S.	

nu- me- ro	aihe	ku- vaaj a	pvm
29	Hyvinkää 8 Kortesusuo. (kuvaselostus puuttuu)	O.S.	
30	Hyvinkää 37 Paavola 2. (kuvaselostus puuttuu)	O.S.	
31	Hyvinkää 37 Paavola 2. (kuvaselostus puuttuu)	O.S.	
32	Hyvinkää 37 Paavola 2. (kuvaselostus puuttuu)	O.S.	
33	Hyvinkää 37 Paavola 2. (kuvaselostus puuttuu)	O.S.	
34	Hyvinkää 5 Paavola 1. (kuvaselostus puuttuu)	O.S.	
35	Hyvinkää 5 Paavola 1. (kuvaselostus puuttuu)	O.S.	
36	Hyvinkää 11 Rantala 2. (kuvaselostus puuttuu)	O.S.	
E	Hyvinkää 10 Rantala 1. (kuvaselostus puuttuu)	O.S.	
	Diat filmi 3		
1	Hyvinkää 39 Nenämäki. Kuopat 4 ja 5 etelästä. (kuva puuttuu)	O.S.	
2	Hyvinkää 39 Nenämäki. Kuopat 4 ja 5 kaakosta. (kuva puuttuu)	O.S.	
3	Hyvinkää 39 Nenämäki. Kuopat 5, 7 ja 9 lounaasta. (kuva puuttuu)	O.S.	