

ARKEOL. OS. 231 / 30.10.2006

DM



PIRKANMAAN MAAKUNTAMUSEO

**HÄMEENKYRÖ
KIRKKOJÄRVEN-HEINIJÄRVEN-HERTTUALAN OSAYLEISKAAVA-ALUEEN
ARKEOLOGINEN INVENTOINTI 2005**

Vadim Adel
Kulttuuriympäristöyksikkö
Pirkanmaan maakuntamuseo
2005

23.10.06/ama

SISÄLLYSLUETTELO

JOHDANTO.....	4
Yleistä.....	4
Aiemmat tutkimukset.....	4
Inventoinnin tavoitteet ja metodit.....	5
Inventoinnin tulokset.....	6
LUETTELOT JA YLEISKARTAT	7
Luettelo inventointikohteista.....	7
Yleiskartta 1: inventointialue ja -kohteet.....	10
Yleiskartta 2: inventoinnissa tarkastetut alueet.....	11
INVENTOINTIKOhteet	12
Kiinteät muinaisjäänökset	
1. Pahamäki, ajoittamattomia röykkiöitä.....	12
2. Ala-Keskinen, kivikautinen asuinpaikka.....	16
3. Tättälä, rautakautinen polttokenttäkalmisto.....	20
4. Heinijärvi, historiallisen ajan talonpaikkoja.....	24
5. Yli-Raukola, rautakautinen polttokalmisto.....	29
6. Heinijärven koulu, kivikautinen asuinpaikka.....	33
7. Ruusi, kivikautinen asuinpaikka.....	37
8. Päärynämäki, ajoittamattomia kivrakenteita.....	41
9. Sikomäki, historiallisen ajan kiviaita.....	45
10. Huuppo, rautakautisia ja historiallisen ajan röykkiöitä.....	49
11. Heikkilä, historiallisen ajan talonpaikka.....	53
12. Tilonvainio, rautakautinen asuinpaikka ja hautaröykkiö.....	58
13. Purimonsalmi, rautakautinen hautakumpu.....	62
14. Lehtiniemenlahti, rautakautisia röykkiöitä.....	66
15. Lehtiniemi, rautakautinen polttokalmisto.....	70
Muut kohteet	
16. Rasa, rautakautinen tai historiallinen irtolöytöpaikka.....	74
17. Mäkipää, kivikautinen irtolöytöpaikka.....	76
18. Myllyniemi, kaksi historiallisen ajan myllynpaikkaa.....	78
19. Harjulanvuori, tuhoutunut röykkiö.....	82
20. Hakala, kivikautinen irtolöytöpaikka.....	84
21. Telilahti, kivikautinen irtolöytöpaikka.....	86
22. Ala-Vakeri, historiallinen (?) irtolöytöpaikka.....	89
23. Pöllömäki, uuden ajan viljelyröykkiö.....	92
24. Mäkelä, kivikautinen irtolöytöpaikka.....	95
25. Naarlahti, uuden ajan talonpaikka.....	98
26. Myllypuro, kaksi historiallisen ajan myllynpaikkaa.....	100
27. Vähäjärvi, kivikautinen irtolöytöpaikka.....	102
28. Kirmo, kivikautinen irtolöytöpaikka.....	105
29. Antila, kivikautinen irtolöytöpaikka.....	108
30. Ristimäki, kivikautinen irtolöytöpaikka.....	111
Arkistolähteet.....	114

Kirjallisuus.....115

Lyhenteet..... 115

Negatiiviluettelo 116

Liitteet:

- löytöluettelo, 10 s.

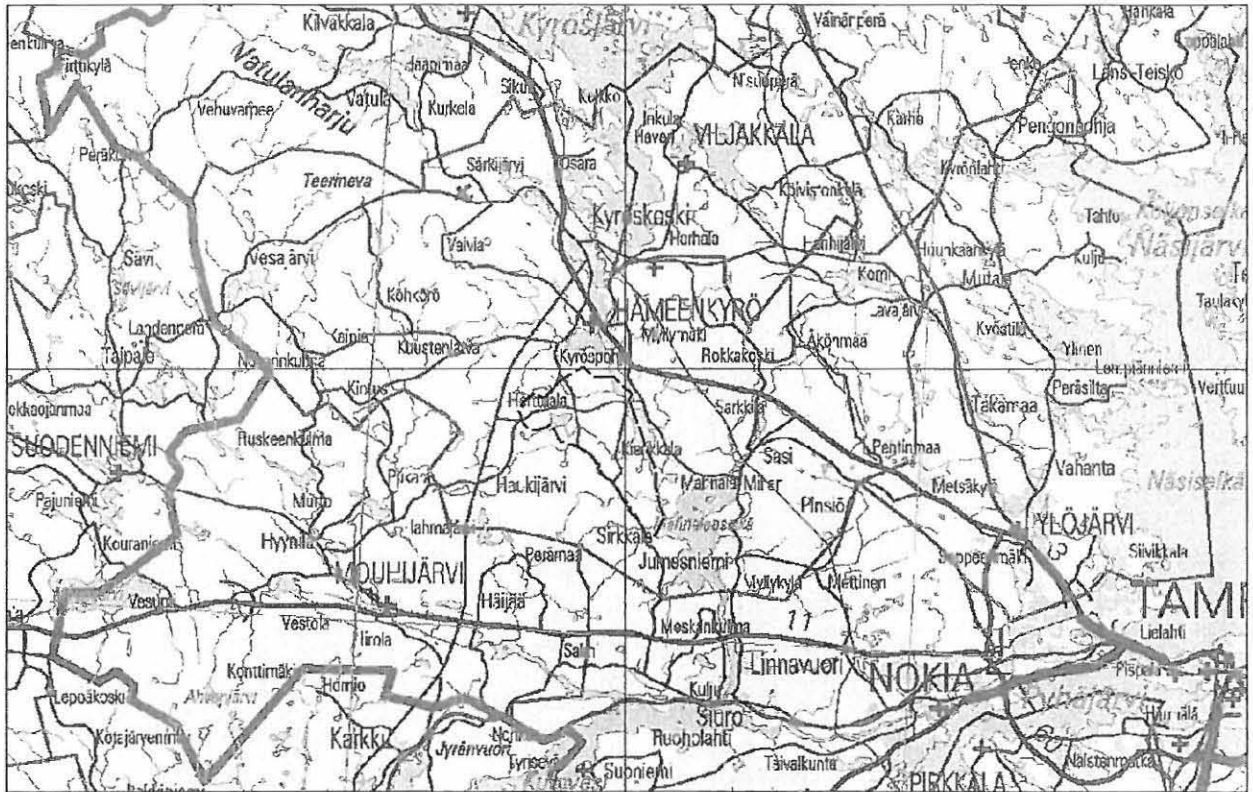
- pinnakkaiset, 1 s.

JOHDANTO

Yleistä

Pirkanmaan maakuntamuseo suoritti syksyllä 2005 Kirkkojärven-Heinijärven-Herttualan osayleiskaava-alueen arkeologisen inventoinnin Hämeenkyrössä. Kenttätöitä johti kulttuuriympäristöyksikön tutkija, FM Vadim Adel, joka teki myös tarvittavat esi-, jälkityöt ja raportin. Tutkimusapulaisina kenttätöissä toimivat vuorotellen yksikön harjoittelijat Juuso Vattulainen ja Eevastiina Korri. Kenttätöitä suoritettiin kahdeksassa työpäivässä 13.-25.10.2005 välisenä aikana, jälkityöt ja raportti tehtiin marras-joulukuussa 2005. Töiden valvojana toimi tutkija, FM Ulla Lähdesmäki. Tutkimukset rahoitti Hämeenkyrön kunta, niiden kustannukset olivat n. 4200 euroa + alv.

Inventointialue sijaitsee Hämeenkyrön eteläosassa, kunnan halki kulkevan tärkeän pohjois-eteläsuuntaisen Kyrösjärven vesireitin länsirannalla, Hämeenkyrön keskustaaajamasta n. 2,5 km etelään, Tampere-Vaasa -tiestä 1 km lounaaseen. Inventointialueen mitat ovat 8,9 km (NW-SE) x 4,0 km, pinta-ala 22 km² (ks. kartta alla).



Tutkimusalueen sijainti (inventointialue on rajattu katkoviivalla). Pohjakartta © Maanmittauslaitos

Aiemmat tutkimukset

Inventointialueen arkeologinen tutkimus alkoi vuonna 1879, jolloin A. O. Heikel suoritti pienet kaivaustutkimukset juuri löytyneellä Lehtiniemen kalmistolla (ks. inventointikohde nro 15). Seuraavalla vuosikymmenellä paikalta saatiin lisää löytöjä ja tehtiin kohteen yksinkertaista tarkastusdokumentointia (ks. Hinkka 1925: II: 23-27; Huurre 1996: 425-431); samaan aikaan kerättiin muinaisesineitä inventointialueen muissakin osissa. Lehtiniemi on kuitenkin pysynyt alueen ainoana dokumentoituna kiinteänä muinaisjäännöksenä 1960-luvun loppuun saakka.

Hämeenkyrön ensimmäisen muinaisjäännösinventoinnin suoritti Sanni Hinkka vuonna 1925. Hän kokosi luettelon alueen löydöistä ja yritti myös paikantaa kiinteitä muinaisjäännöksiä (Hinkka 1925). Hinkan kertomuksesta ei kuitenkaan voi saada selkeää kokonaiskuvaa silloin suoritetusta kenttätyöstä, ja suurin osa karttamerkinnöistä on virheellinen tai perustelematon (Huurre 1996, usean kohteen yhteydessä).

Vuoden 1925 inventointitiedot sekä muut aikaisemmat arkisto- ja löytötiedot on perusteellisesti käyty läpi ja käytetty Hämeenkyrön arkeologisessa perusinventoinnissa, jonka suoritti Matti Huurre vuonna 1969. Hänen raporttinsa valmistui vasta vuonna 1996 (Huurre 1996), mutta tutkimuksen tärkeimmät tulokset oli julkaistu jo aikaisemmin seutukaavaliiton ja Pirkanmaan liiton muinaisjäännösluetteloissa sekä *Hämeenkyrön historian* 1. osassa (Huurre 1983). Inventoinnissa paikannetuista kiinteistä muinaisjäännöksistä kuusi sijaitsee vuoden 2005 inventoinnin alueella (tämän raportin kohteet 1, 2, 5, 7, 10 ja 19). M. Huurre tarkasti myös kaikki alueen irtolöytökohdet, joiden paikantaminen oli mahdollista ainakin tilan tarkkuudella.

Seuraava arkeologinen inventointi tutkimusalueellamme tehtiin v. 1985, jolloin Arja Karivieri tarkasti kaikki tunnetut rautakautiset muinaisjäännökset ja kaikki tunnetut rökkiökohteet, etsi uusia vastaavia kohteita sekä teki koekaivauksia Yli-Raukolan kalmistoalueella (kohde 5 tässä raportissa) (Karivieri 1985). 1980-luvun loppupuolella suoritettiin neljä arkeologista tarkastusta Kierikkalan kylän alueella (kohteet 8-10). Myös alueen viimeisimmät, 1990-luvun lopun ja 2000-luvun alun arkeologiset tutkimukset keskittyivät pääasiassa Kierikkalaan, jossa tehtiin koekaivauksia ja maatutkamittauksia Sikomäellä (kohde 9).

Inventoinnin tavoitteet ja metodit

Inventoinnin tavoitteena oli tarkastaa alueen ennestään tunnetut kiinteät muinaisjäännökset sekä etsiä ja dokumentoida uusia kiinteitä muinaisjäännöksiä. Uusia kohteita etsittiin topografisesti otollisilta alueilta ja tunnetuilta irtolöytöpaikoilta. Irtolöytöpaikkojen paikannus perustui pääasiassa vuoden 1969 inventoinnin tietoihin. Kaikkia irtolöytöpaikkoja ei kuitenkaan ollut mahdollista tarkastaa, vaan kenttätyössä keskityttiin topografisesti potentiaalisimpiin kohteisiin. Inventoinnissa pyrittiin kartoittamaan mahdollisuuksien mukaan myös historiallisen ajan asutukseen ja elinkeinoihin liittyviä muinaisjäännöksiä, joiden paikantamisessa käytettiin 1700-luvun karttoja. Vanhoja karttoja ja niihin liittyviä asiakirjoja tutkittiin inventoinnin esityövaiheessa Kansallisarkistossa. Kartat vertailtiin nykyiseen karttapohjaan ottaen huomioon niiden mittakaava- ja suuntausominaisuudet, mahdolliset virheet sekä maiseman muutokset. Tarvittaessa vanhan kartan osa asemoitiin nykyiselle karttapohjalle kuvankäsittelyohjelman (*Adobe Photoshop*) ja *MapInfo* -ohjelman avulla. Kaikki paikannetut kohteet ja inventoinnin aikana tarkastetut alueet on merkitty *Yleiskarttoihin*.

Inventoinnin kenttätyömenetelmiin kuuluivat koekuopitus, pintapoiminta ja muinaisjäännösten näkyvien rakenteiden visuaalinen havainnointi. Koekuopat kaivettiin paikkoihin, jotka valittiin topografian ja muinaisjäännösten näkyvien piirteiden perusteella intuitiivisesti. Kuoppien mitat olivat pääsääntöisesti 40 x 40 cm. Kaivuutyö tehtiin lapiolla ja lastalla, kaivettu maa seulottiin; kaivaminen lopetettiin yleensä, kun kiinteä muinaisjäännös tuli todetuksi riittävällä varmuudella, muussa tapauksessa kuopat kaivettiin puhtaaseen pohjamaahan asti. Koekuopat peitettiin kaivamisen jälkeen. Varsinaisten koekuoppien lisäksi tehtiin pieniä lapionpistoja. Kaikki löydölliset koekuopat dokumentoitiin sanallisin kuvauksin. Pintapoimintaa tehtiin pääasiassa pelloilla sekä muualla, missä maanpinta oli rikottuna. Pintapoimintaa vaikeutti liian pieni sateiden määrä, minkä takia löytöjä ei tullut riittävästi näkyviin juuri kynnyillä pelloilla.

Inventoinnissa pyrittiin selvittämään jokaisen kohteen tarkka sijainti ja arvioimaan alustavasti sen laajuus löytöjen levinneisyyden, näkyvien rakenteiden, maaston topografian ja aikaisempien arkistotietojen perusteella. Kaikki tarkastetut kohteet dokumentoitiin kentällä valokuvaamalla, sanallisin kuvauksin ja merkitsemällä ne pohjakarttoihin mittakaavassa 1:5000 n. 5-10 m:n tarkkuudella. Etäisyysmittaukset maastossa suoritettiin riippuen tilanteesta etäisyysmittarilla *Bushnell Laser 500*, 50 m:n mittanauhalla ja askelmitalla 1 m:n tarkkuudella tai silmämääräisesti n. 1-10 m:n tarkkuudella. Kohteiden paikantamisessa käytettiin lisäksi GPS-navigaattoria *Magellan SporTrak*. Jälkitöissä paikkatiedot siirrettiin kenttäkartoista *MapInfo* -pohjaiseen tietokantaan, jonka avulla laskettiin kohteiden koordinaatit ja josta tulostettiin kaikki raportin kartat; GPS-koordinaatit siirrettiin suoraan digitaalisiin karttoihin. Kaikki inventointikohteiden tiedot tallennettiin maakuntamuseon *Access* -pohjaiseen *Pirkanmaan muinaisjäännöstietokantaan*, josta tulostettiin raportin pääosa. Kohteiden koordinaattitiedot on ilmoitettu raportissa sekä perus- (x ja y), että yhtenäiskoordinaatteina (p ja i) 5 m:n tarkkuudella. Kohdekarttoihin on merkitty vain peruskoordinaattiverkon (kaista 2) pisteet.

Inventoinnin tulokset

Inventoinnin aikana tarkastettiin yhteensä 25 arkeologista kohdetta, joista 15 tulkittiin muinaismuistolain tarkoittamiksi kiinteiksi muinaisjäännöksiksi (kohteet 1-15). Inventoinnissa todettiin ja dokumentoitiin seitsemän uutta muinaisjäännöskohdetta. Uusien suojeltavien kohteiden joukossa on yksi asuinpaikka kivikaudelta (kohde 6), asuinpaikka, polttokenttäkalmisto ja kolme hautakumpu- tai röykkiökohdetta rautakaudelta (kohteet 3, 12-14), kaksi historiallisen ajan asuinpaikkaa (kohteet 4 ja 11) sekä ajoittamattomia kivrakenteita (kuuluvat kohteisiin 1 ja 8). Inventoinnin tuloksena alueen kiinteiden muinaisjäännösten määrä kasvoi siten noin kaksi kertaa. Kolme huomattavinta muinaisjäännöskeskittymää (neljä tai viisi kohdetta jokaisessa) sijaitsee Heinijärven kylässä, Kierikkalassa ja Mahnalanselän länsipohjukassa. Kaikki rauhoitettut kohteet kuuluvat ehdotuksemme mukaan muinaisjäännösluokkaan 2 (rauhoitettu kohde, jonka arvon selvittäminen edellyttää tarkempia tutkimuksia). Inventoinnissa löydettiin lisäksi kaksi ennestään tuntematonta kivikautista irtolöytöpaikkaa (kohteet 21 ja 27) ja dokumentoitiin joitakin historiallisen ajan kohteita, jotka eivät ole rauhoitettuja, mutta myös täydentävät alueen arkeologista kuvaa.

Inventoinnin mustavalkonegatiivit ja esihistorialliset löydöt on arkistoitu/luetteloitu Museoviraston arkeologian osaston kokoelmiin: löydöt päänumeroille KM 35510 ja 35513-35520 (diar. 7.12.2005), negatiivit numeroille 139367-139385. Raportin värikuvat ovat digitaalikuvia, jotka säilytetään Pirkanmaan maakuntamuseon kulttuuriympäristöyksikössä.

LUETTELOT JA YLEISKARTAT

LUETTELO INVENTOINTIKOhteista

Inv. nro	Kohteen nimi	Laji	Ajoitus	MJ-luok-ka*	Lisätietoja	Sijainti (peruskartta ja koordinaatit)
1	Pahamäki	röykkiöitä (2 kpl)	esihistoriallinen aika?	2	mj.rek.nro 108 01 0019	PK 212210 Hämeenkyrö X:6832290, Y:2454150, P:6838075, I:3294955, Z:125
2	Ala-Keskinen	asuinpaikka	kivikausi	2	mj.rek.nro 108 01 0018	PK 212210 Hämeenkyrö X:6832055, Y:2454230, P:6837840, I:3295020, Z:98
3	Tättälä	kalmisto	rautakausi	2	uusi kiinteä mj.	PK 212210 Hämeenkyrö X:6831 745-780, Y:2456 590-635, P:6837 420-455, I:3297 365-410, Z:95
4	Heinijärvi	talonpaikkoja (4 kpl)	historiallinen aika	2	uusi kiinteä mj.	PK 212210 Hämeenkyrö X:6831 790-930, Y:2456 690-800, P:6837 460-595, I:3297 470-580, Z:95-105
5	Yli-Raukola	kalmisto	rautakausi	2	mj.rek.nro 108 01 0020	PK 212210 Hämeenkyrö X:6832 110-170, Y:2456 690-815, P:6837 780-835, I:3297 485-610, Z:97-105
6	Heinijärven koulu	asuinpaikka	kivikausi	2	uusi kiinteä mj. (ennen irtolöytöpaikkana)	PK 212210 Hämeenkyrö X:6832 255-315, Y:2457 190-235, P:6837 900-960, I:3297 990-3298040, Z:107,5-110
7	Ruusi	asuinpaikka	kivikausi	2	mj.rek.nro 108 01 0021	PK 212210 Hämeenkyrö X:6831 840-920, Y:2457 300-365, P:6837 480-560, I:3298 080-150, Z:95-100
8	Päärynämäki	kivirakenteita (3 kpl)	ajoittamaton	2		PK 212210 Hämeenkyrö X:6831 175-340, Y:2458 620-755, P:6836 755-915, I:3299 370-510, Z:95-110
9	Sikomäki	kiviaita	keskiaika?	2		PK 212210 Hämeenkyrö X:6831240, Y:2459195, P:6836795, I:3299950, Z:100-105
10	Huuppo	röykkiöitä (3 kpl)	rautakausi/hist. aika	2	mj.rek.nro 108 01 0025	PK 212210 Hämeenkyrö X:6831 310-370, Y:2459 390-415, P:6836 855-920, I:3300 145-170, Z:85-90
11	Heikkilä	talonpaikka	historiallinen aika	2	uusi kiinteä mj.	PK 212210 Hämeenkyrö X:6831 300-340, Y:2459 375-420, P:6836 850-885, I:3300 130-175, Z:85
12	Tilonvainio	asuinpaikka ja röykkiö	rautakausi	2	uusi kiinteä mj.	PK 212303 Mahnala X:6827 875-995, Y:2460 680-810, P:6833 365-475, I:3301 275-410, Z:80-85

Inv. nro	Kohteen nimi	Laji	Ajoitus	MJ-luok-ka*	Lisätietoja	Sijainti (peruskartta ja koordinaatit)
13	Purimonsalmi	hautakumpu	rautakausi	2	uusi kiinteä mj.	PK 212303 Mahnala X:6827385, Y:2461235, P:6832850, I:3301805, Z:65
14	Lehtiniemen-lahti	röykkiöitä	rautakausi	2	uusi kiinteä mj.	PK 212303 Mahnala X:6827 070-120, Y:2460 820-865, P:6832 555-600, I:3301 375-425, Z:70-75
15	Lehtiniemi	kalmisto	rautakausi	2	mj.rek.nro 108 01 0028	PK 212303 Mahnala X:6826 685-785, Y:2460 345-465, P:6832 190-285, I:3300885- 3301010, Z:65-75
16	Rasa	irtolöytö-paikka	rautakausi?/ hist. aika?	-	piilukirves	PK 212303 Mahnala X:6827245, Y:2460055, P:6832765, I:3300620, Z:90
17	Mäkipää	irtolöytö-paikka	kivikausi	-	oikokirves	PK 212112 Häijää X:6827435, Y:2459955, P:6832955, I:3300530, Z:93-94
18	Myllyniemi	myllyn-paikkoja (2 kpl)	historialli-nen aika	-		PK 212112 Häijää X:6828 355-420, Y:2459 255-325, P:6833 910-975, I:3299 870-950, Z:65-70
19	Harjulanvuori	röykkiö	esihistorial-linen aika?	3	mj.rek.nro 108 01 0022	PK 212210 Hämeenkyrö X:6830220, Y:2459800, P:6835748, I:3300504, Z:85
20	Hakala	irtolöytö-paikka	kivikausi	-	tasataltta	PK 212210 Hämeenkyrö X:6830200, Y:2459280, P:6835750, I:3299985, Z:61-62
21	Telilahti	irtolöytö-paikka	kivikausi	-	kvartsi-iskoksia	PK 212210 Hämeenkyrö X:6830 200-245, Y:2459 190-150, P:6835 755-805, I:3299 890-855, Z:65
22	Ala-Vakeri	irtolöytö-paikka	historialli-nen aika?	-	pronssiput-ki, 2 värt-tinänkiveä	PK 212210 Hämeenkyrö X:6832200, Y:2459150, P:6837755, I:3299945, Z:75-77
23	Pöllömäki	viljely-röykkiö	uusi aika	-		PK 212210 Hämeenkyrö X:6832250, Y:2458810, P:6837820, I:3299605, Z:75
24	Mäkelä	irtolöytö-paikka	kivikausi	-	kourutaltta, kvartsi-kaavin	PK 212210 Hämeenkyrö X:6832320, Y:2458800, P:6837895, I:3299600, Z:72-73
25	Naarlahti	talon-paikkoja (2 kpl)	uusi aika	-		PK 212210 Hämeenkyrö X:6833090, Y:2458710, P:6838665, I:3299545, Z:65
26	Myllypuro	myllyn-paikkoja (2 kpl)	hist. aika	-		PK 212210 Hämeenkyrö X:6831 405-315, Y:2457 415-650, P:6837 040- 6836 940, I:3298 175-405, Z:73-80
27	Vähäjärvi	irtolöytö-paikka	kivikausi	-	kvartsiydin,-iskos ja hioinkivi (?)	PK 212210 Hämeenkyrö X:6831465, Y:2456120, P:6837165, I:3296885, Z:85

Inv. nro	Kohteen nimi	Laji	Ajoitus	MJ-luok-ka*	Lisätietoja	Sijainti (peruskartta ja koordinaatit)
28	Kirmo	irtolöytö-paikka	kivikausi	-	kaksois-tasatalta	PK 212210 Hämeenkyrö X:6832300, Y:2455460, P:6838025, I:3296260, Z:90
29	Antila	irtolöytö-paikka	kivikausi	-	kourutaltoa	PK 212210 Hämeenkyrö X:6832720, Y:2455680, P:6838435, I:3296500, Z:95
30	Ristimäki	irtolöytö-paikka	kivikausi	-	tasatalta	PK 212210 Hämeenkyrö X:6832480, Y:2454210, P:6838265, I:3295020, Z:103-104

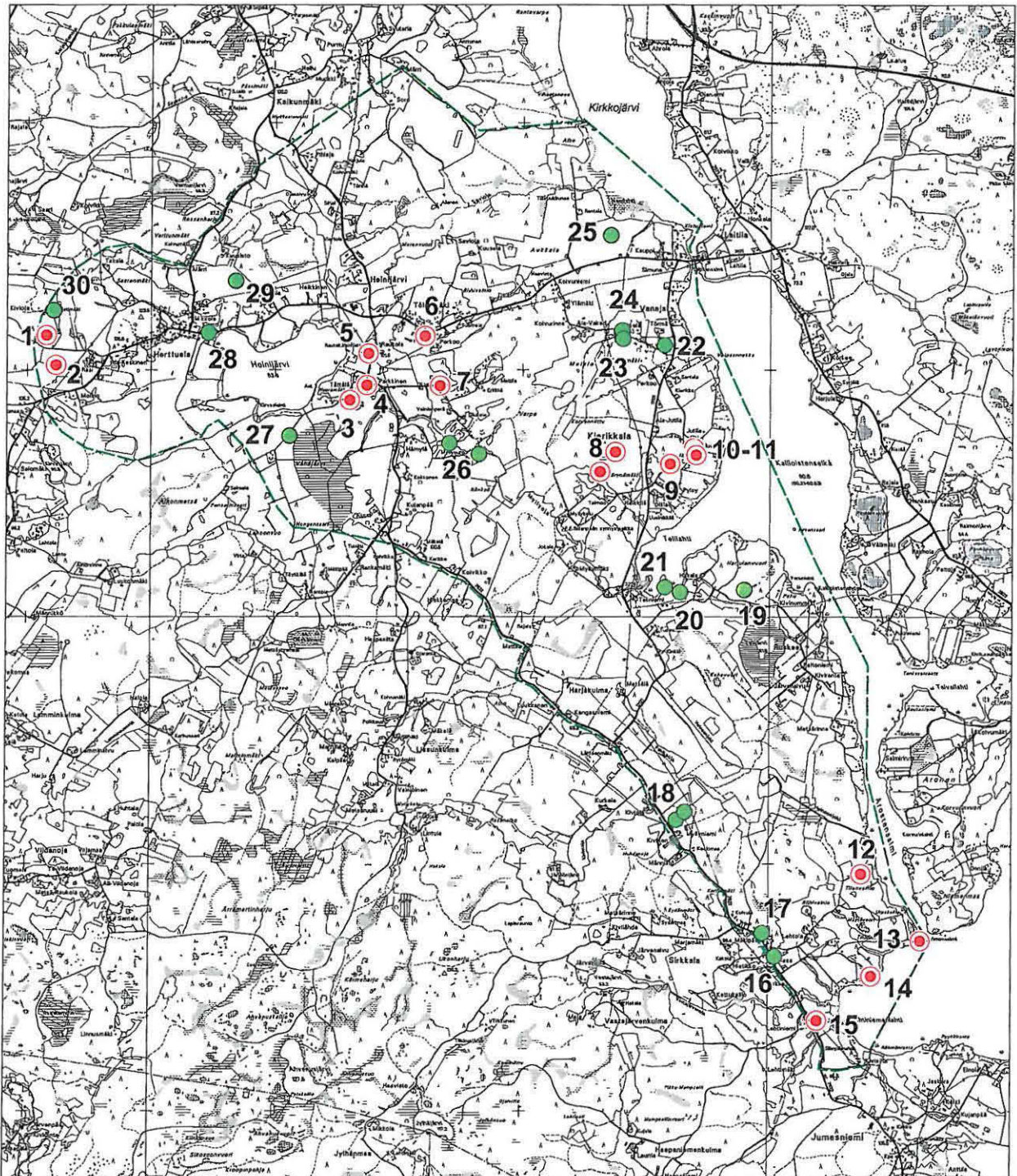
* muinaisjäännöksen rauhoitusluokkaehdotus

YLEISKARTTA 1: Inventointialue ja -kohteet

1:50 000

Piirt. V. Adel

Pohjana ote PerusCD:ltä Häme, versio 99 (c) Maanmittauslaitos



● kiinteä muinaisjäännös

----- inventointialueen raja

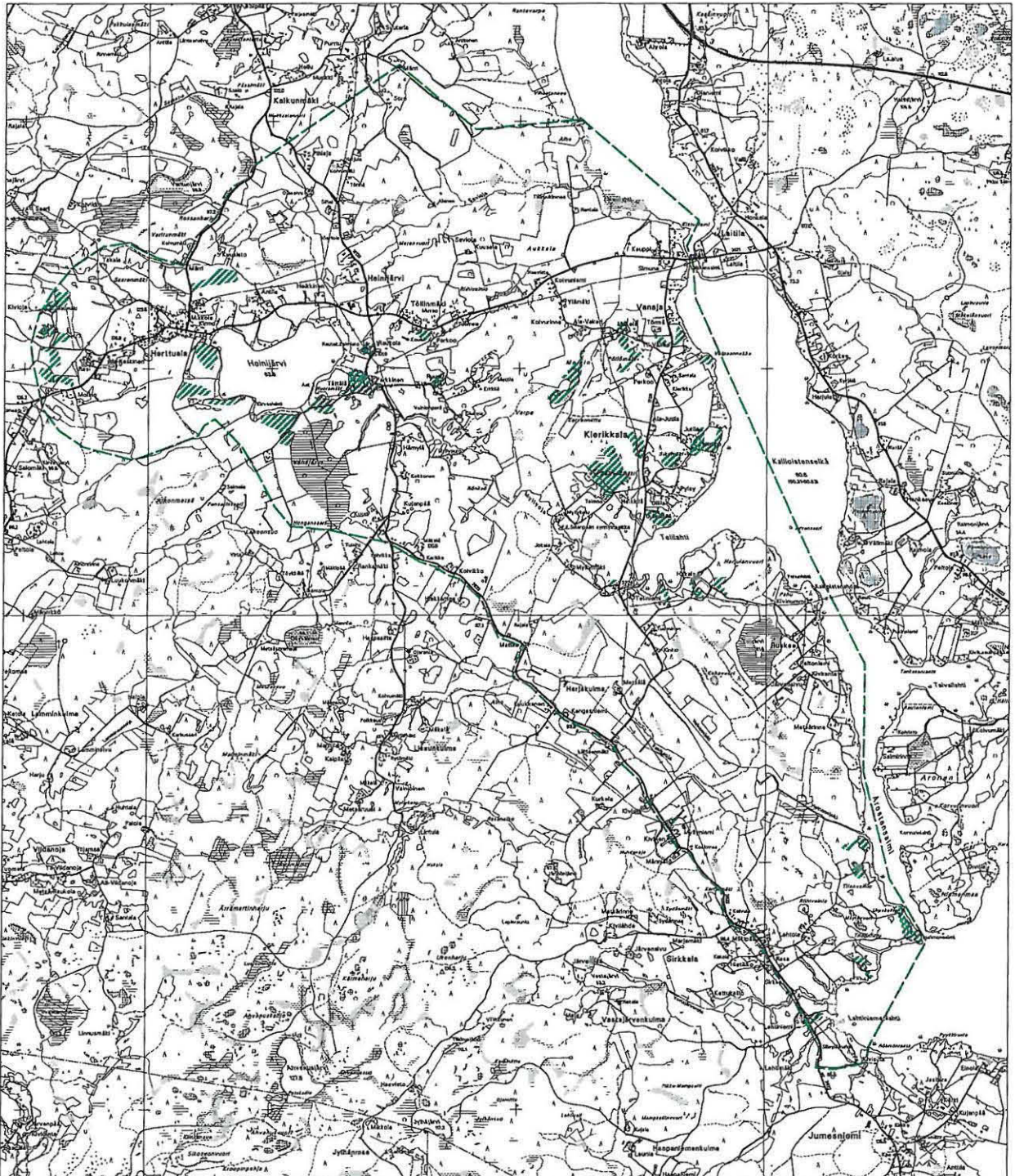
● muu kohde

YLEISKARTTA 2:INVENTOINNINNA TARKASTETUT ALUEET

1:50 000

Piirt. V. Adel

Pohjana ote PerusCD:ltä Häme, versio 99 (c) Maanmittauslaitos



tarkastettu alue




inventointialueen raja

1. Pahamäki (kivirakenteet - rökkiöt - esihistoriallinen?)

Muinaisjäännös- rekisterinnumero:	108010019	
Kunta:	Hämeenkyrö	Kylä: Herttuala
Muinaisjäännöstyyppi:	Kivirakenteet	Tyyppin tarkenne: rökkiöt
Ajoitus:	esihistoriallinen?	
Rauhoitusluokka:	2	Lukumäärä: 1
Luokitusehdotus:	Luokka 2. Kohteen merkityksen ja iän selvittäminen vaatii lisätutkimuksia (koekaivauksia),	
Sijainti:	PK 212210 Hämeenkyrö X:6832290, Y:2454150, Z:125 P:6838075, I:3294955 (ennestään tunnetun rökkiön koordinaatit GPS:n mukaan) Hämeenkyrön kirkosta 5,5 km lounaaseen	
Aiemmat löydöt:	-	
Inventointilöydöt:	-	
Tutkimukset:	Inventointi Matti Huurre 1969 Inventointi Arja Karivieri 1985 Inventointi Vadim Adel 2005	
Kiinteistötiedot:	108-404-11-1 Rasi Uusirasi, Lasse Antero Trossitie 580 as 1, 39180 HERTTUALA	
Tarkastus:	13.10.2005	
Kartat:	1:20000, 1:5000	
Kuvat:	Negatiivit: 139367	Diat: -
Sijainti ja maasto:	Kivirökkiö sijaitsee Herttualan kylän länsipuolella, louhikkoisen kalliomäen korkeimmalla kohdalla, jossa on ollut kolmiomittaustorni. Sen pohjoispuolella on Ristimäen talo. Paikkaa on sanottu Pahamäeksi, Ristimäeksi ja Tornimäeksi. Alue kasvaa mäntymetsää.	
Kohteen kuvaus:	Rökkiö sijaitsee n. 10 x 10 m laajan ja n. 1 m korkuisen kalliokumpareen laella. Rökkiö on muodoltaan epämääräinen, matala ja koostuu ainakin 1-2 kerroksesta n. 30-50 cm kokoisia kiviä, joita on n. 4 x 4 m alalla. Rökkiö on lähes kokonaan sammalen ja turpeen peitossa, sen päällä kasvaa puolukkaa ja reunoilla katajaa. Kyseessä saattaa olla ns. lapinraunio. Siitä n. 30-40 m WNW, alempana, todennäköisesti pienen kallionpylän päällä sijaitsee toinen, epämääräisempi rökkiö (koordinaatit GPS:n mukaan: 6838094/3294920), mitat n. 3 x 3 x 1 m, koostuu melko isoista kivistä (halk. 0,4-0,7 m), joiden välissä isohkoja koloja, sammaloitunut.	
Laajuus:	ks. ed. kohta	
Ehdotus suoja-alueeksi:	5 m säteellä rökkiöiden ulkoreunoista	
Suojelutoimenpiteet:	-	
Havaintomahdollisuudet:	hyvät/kohtalaiset	
Lähistön kohteita:	Ala-Keskinen [18], kivikautinen asuinpaikka, n. 230 m SE	
Tiedossa olevat maankäyttösuunnitelmat:	-	
Suosittelavat jatkotoimenpiteet:	ks. "Luokitusehdotus"	
Lisätietoja:	Huurre 1996, 208-210, kohde 2122 10:7	
Koekuopat:	-	
Pintapoiminta:	-	



Pahamäki. Yleiskuva röykkiöstä 1 lounaasta.



Pahamäki. Yleiskuva röykkiöstä 2 lännestä.

1. Pahamäki

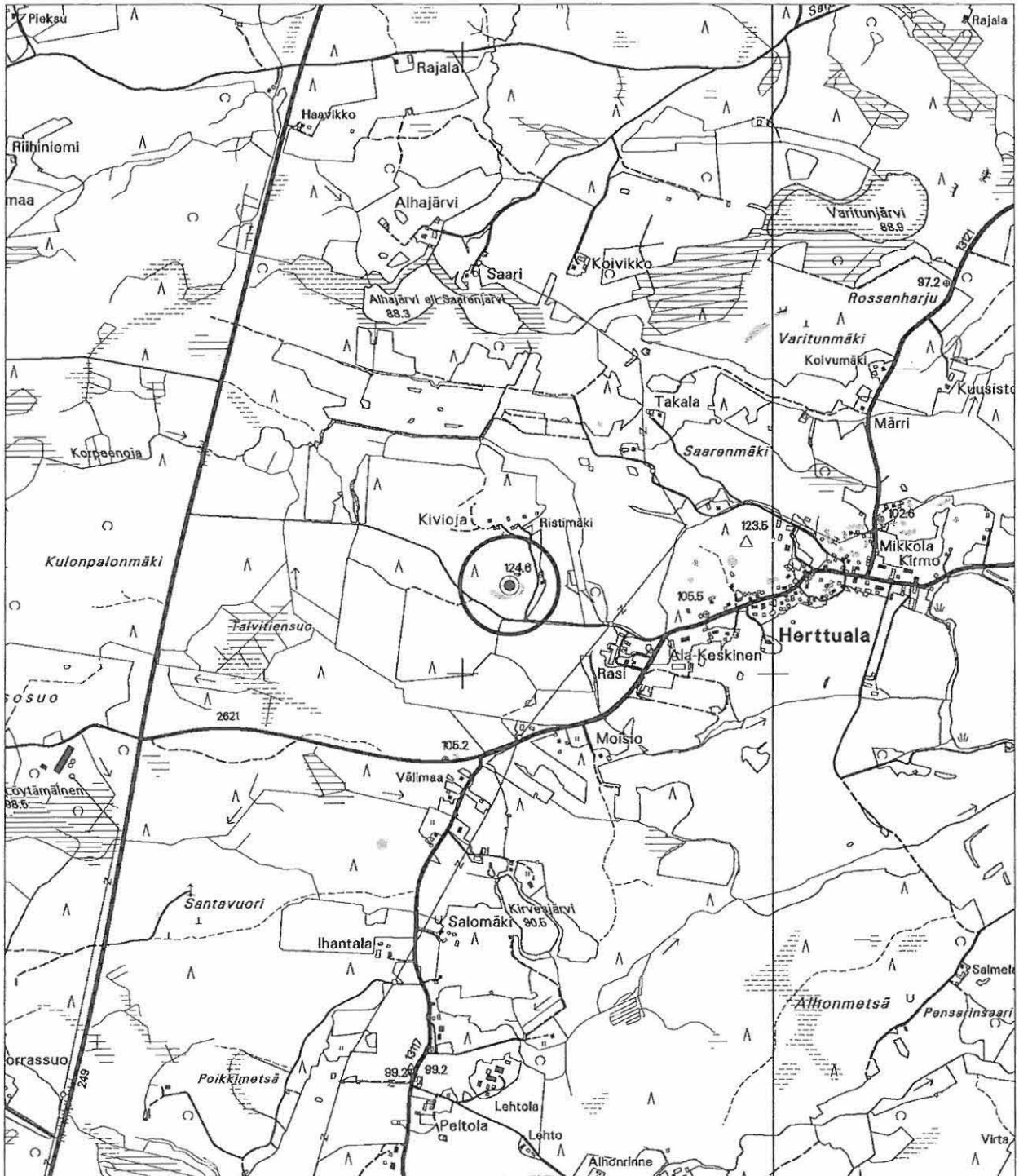
PK 212210 Hämeenkyrö

MK 1:20000

X:6832290, Y:2454150, Z:125

P:6838075, I:3294955

Ote PerusCD:ltä Häme, versio 99 (c) Maanmittauslaitos

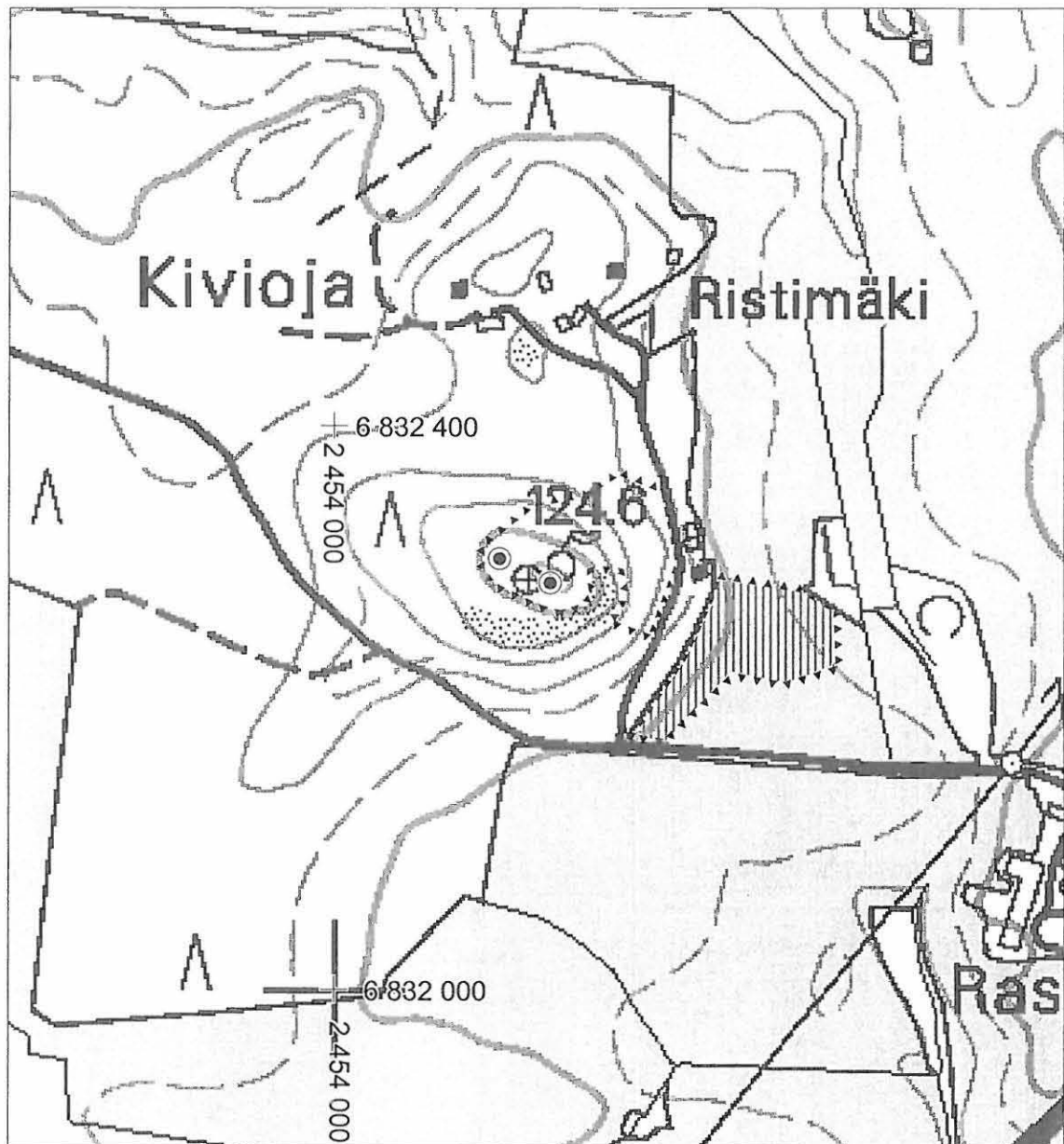


⊙ kiinteä muinaisjäänös

1. Pahamäki

YLEISKARTTA 1:5000

Piirt. V. Adel. Pohjana ote PerusCD:ltä "Häme", versio 99 (c) Maanmittauslaitos



⊙ röykkiö

▲▲▲▲▲▲▲ tarkastetun alueen raja



pintapöimittu alue

2. Ala-Keskinen (asuinpaikat - - kivikautinen)

Muinaisjään- rekisterinumero:	108010018	
Kunta:	Hämeenkyrö	Kylä: Herttua
Muinaisjään- stötyyppi:	Asuinpaikat	Tyypin tarkenne:
Ajoitus:	kivikautinen	
Rauhoitusluokka:	2	Lukumäärä: 1
Luokitusehdotus:	Luokka 2. Kohteen laajuuden ja kulttuurikerroksen säilyneisyyden selvittäminen vaatii lisätutkimuksia (koekaivauksia),	
Sijainti:	PK 212210 Hämeenkyrö X:6832055, Y:2454230, Z:98 P:6837840, I:3295020 (kumpareen korkeimman kohdan koordinaatit GPS:n mukaan) Hämeenkyrön kirkosta 5,6 km lounaaseen	
Aiemmat löydöt:	KM 19308, kvartsia (inv. 1969). Samalta alueelta on mahdollisesti löytynyt myös liuskekärjen kantakatkelma KM 2192:622 (ks. M. Huurteen inv. kertomus, s. 204-206, kohde 2122 10:6).	
Inventointilöydöt:	-	
Tutkimukset:	Inventointi Matti Huurre 1969 Inventointi Vadim Adel 2005	
Kiinteistötiedot:	108-404-11-1 Rasi Uusirasi, Lasse Antero Trossitie 580 as 1, 39180 HERTTUALA	
Tarkastus:	13.10.2005	
Kartat:	1:20000, 1:5000	
Kuvat:	Negatiivit: 139368	Diat: -
Sijainti ja maasto:	Kohde sijaitsee Ala-Keskisen talosta 0,5 km WSW, tasaisen hiesupellon keskellä, tiestä 100-120 m etelään.	
Kohteen kuvaus:	Pieni mäki laajan peltoaukean keskellä, ojanotkon NW-puolella.	
Laajuus:	Mäen laajuus on n. 50 x 50 m.	
Ehdotus suoja-alueeksi:	10 m säteellä kohteen oletetusta rajasta	
Suojelutoimenpiteet:	-	
Havaintomahdollisuudet:	Inventoinnin aikana huonot/kohtalaiset	
Lähistön kohteita:	Pahamäki, röykkiö, n. 230 m NW	
Tiedossa olevat maankäyttösuunnitelmat:	-	
Suosittelavat jatkotoimenpiteet:	ks. "Luokitusehdotus"	
Lisätietoja:	-	
Koekuopat:	-	
Pintapoiminta:	Pellolla (ks. kartta). Ei löytöjä ennestään tunnetulta mj-alueelta, mahdollisesti huonoista pintapoimintaolosuhteista johtuen. Sen sijaan ojan eteläpuoleisilta pelloilta, koillisrinteeltä löytyi kaksi mahdollista kvartsi-iskosta (ei luetteloitu).	



Ala-Keskinen. Yleiskuva asuinpaikasta (Eevastiina Korri seisoo mj-alueen keskellä).
Luoteesta.

2. Ala-Keskinen

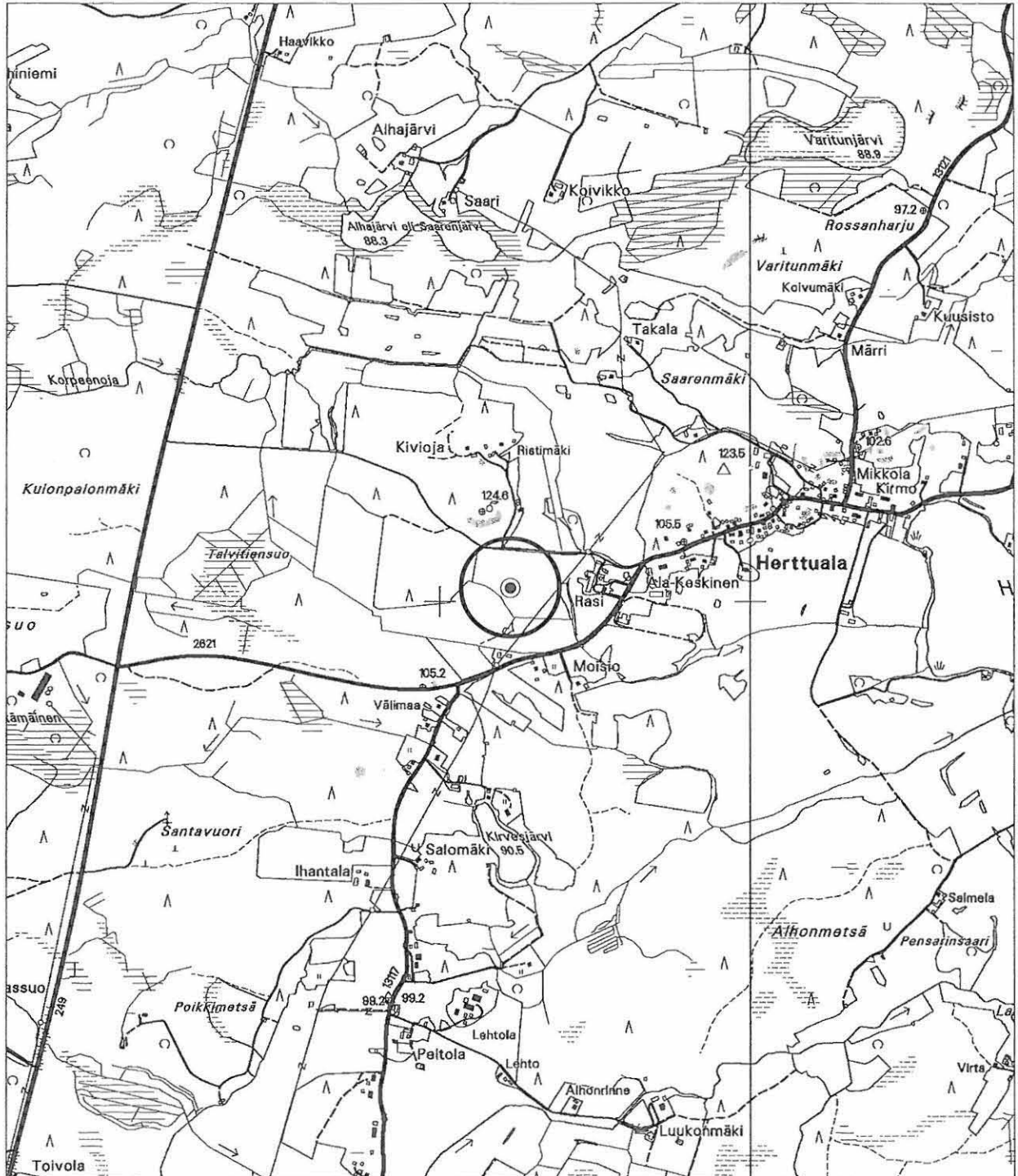
PK 212210 Hämeenkyrö

MK 1:20000

X:6832055, Y:2454230, Z:98

P:6837840, I:3295020

Ote PerusCD:ltä Häme, versio 99 (c) Maanmittauslaitos

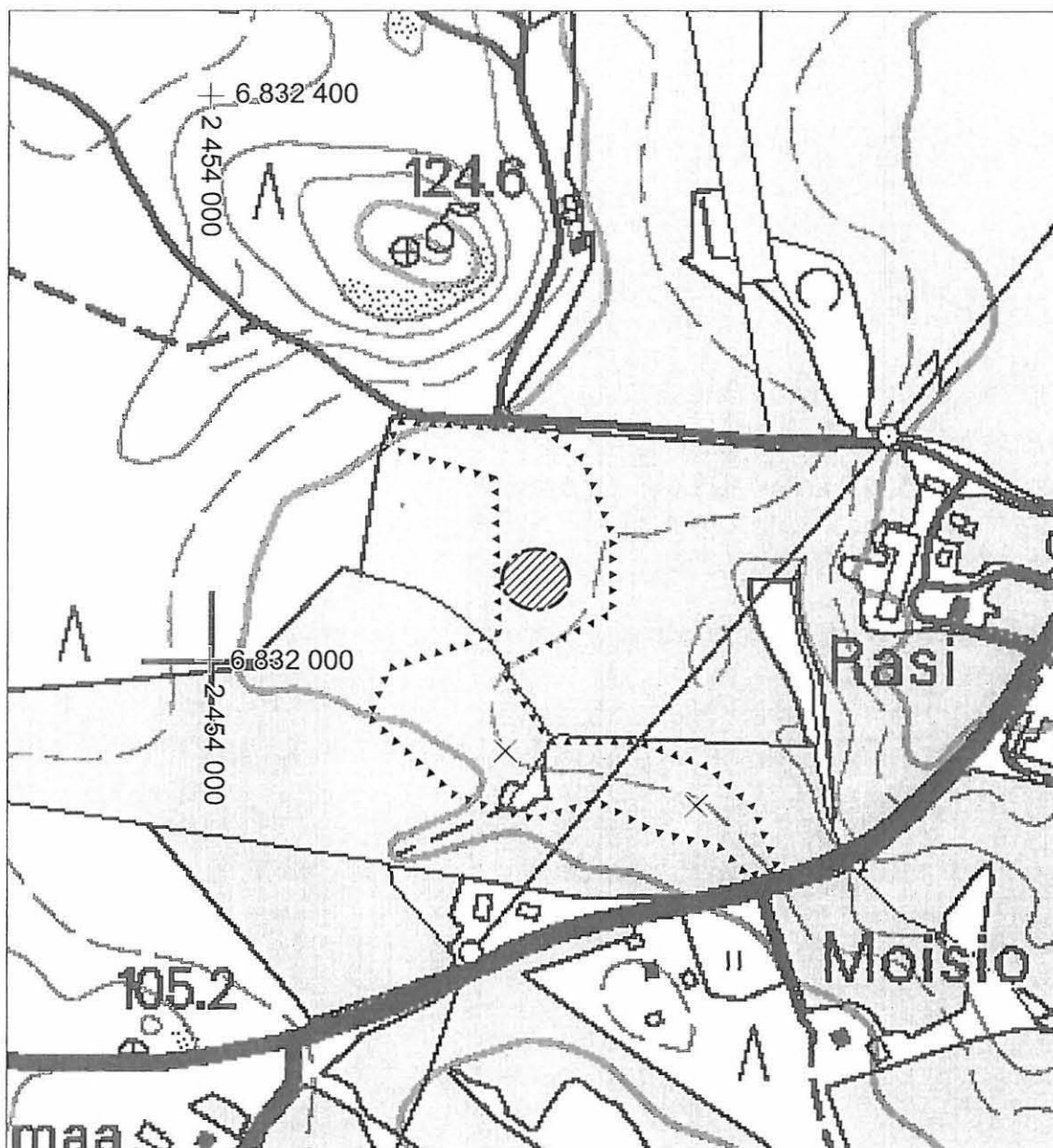


⊙ kiinteä muinaisjännös

2. Ala-Keskinen

YLEISKARTTA 1:5000

Piirt. V. Adel. Pohjana ote PerusCD:ltä "Häme", versio 99 (c) Maanmittauslaitos



kivikautinen löytöalue (arvio v. 1969 inv. tietojen ja topografian perusteella)



tarkastetun/pintapoitimitun alueen raja



yksittäisen kvartsi-iskoksen löytöpaikka

3. Tättälä (hautapaikat - polttokenttäkalmistot - rautakautinen)

Muinaisjäännös-
rekisterinumero:

Kunta:	Hämeenkyrö	Kylä:	Heinijärvi
Muinaisjäännöstyyppi:	Hautapaikat	Tyypin tarkenne:	polttokenttäkalmistot
Ajoitus:	rautakautinen		
Rauhoitusluokka:	2	Lukumäärä:	1
Luokitusehdotus:	2		
Sijainti:	PK 212210 Hämeenkyrö X:6831745-6831780, Y:2456590-2456635, Z:95 P:6837420-6837455, I:3297365-3297410 Keskipiste X:6831762, Y:2456612, P:6837438, I:3297388 Hämeenkyrön kirkosta 5,0 km SSW		
Aiemmat löydöt:	KM 2223, viikinkiaikainen keihäänkärki, E-tyyppiä. Löytynyt "Tättälän talon likeltä pellon teossa" 1800-luvun lopulla (?) (Huurre 1996: 270-273, kohde 2122 10: 22, ja s. 216).		
Inventointilöydöt:	KM 35517 (pronssispiraali, palanutta luuta)		
Tutkimukset:	Inventointi Vadim Adel 2005		
Kiinteistötiedot:	108-403-0004-0015 Tättälä Norokorpi, Eero Päiviö ja Pirjo-Liisa Helena Lahoonsuontie 6 as 1, 39100 Hämeenkyrö		
Tarkastus:	14.10.2005		
Kartat:	1:20000, 1:2500		
Kuvat:	Negatiivit:	139372	Diat: -
Sijainti ja maasto:	Kohde sijaitsee Heinijärven kylässä, Tättälän talosta 90 m SW, Heinijärven rannasta n. 250 m SE.		
Kohteen kuvaus:	Peltosaareke/kumpare tien S-puolella. Kumpareen korkeus pellon yläpuolella on n. 1,5 m. Kasvaa vanhoja koivuja, katajaa, heinää, vesakkoa. Kumpareen laki on melko tasainen, pintaturpeen alla tuntuu olevan melko tiivistä kivikkoa/kiveystä. Kumpareen pohjois- eli tienpuoleisessa reunassa on epämääräisiä kaivantoja (vanhoja sorakuoppia?).		
Laajuus:	n. 50 m (SW-NE) x 25 m		
Ehdotus suoja-alueeksi:	koko peltosaareke		
Suojelutoimenpiteet:	Maanomistajalle on kerrottu kalmistosta.		
Havaintomahdollisuudet:	hyvät koekuopitettaessa		
Lähistön kohteita:	Heinijärven kylän vanha tontti, n. 100m NE		
Tiedossa olevat maankäyttösuunnitelmat:	-		
Suosittelavat jatkotoimenpiteet:	-		
Lisätietoja:	M. Huurre (1996: 273) on v. 1969 nähnyt Tättälän pihapiirissä, vajan nurkalla n. 50 x 70 cm kokoisen kiven, jonka pinnassa oli neljä suppilomaista hiottua "kuppia". Kivi oli löytynyt jostakin talon itäpuolelta mäkeä tasoitettaessa. Kiveä ei enää löytynyt v. 2005 inventoinnin aikana; maanomistajan mukaan se oli viety museoon.		
Koekuopat:	Koekuoppa tehtiin saarekkeen NW-osaan, 12 m NE vanhan aitan NE-kulmasta. Stratigrafia: turve 0-5/10 cm; ruskeantummanharmaa hietamulta, jossa keskimäärin 10 cm kokoisia kiviä ja vähän hiiltä, 5/10-30/35 cm; ruskeanvaaleanharmaa hieta 30/35-40 cm. Kalmistolöydöt tulivat ruskeantummanharmaasta hietamullasta.		
Pintapoinminta:	pellolla saarekkeen ja tien välissä: ei löytöjä		



Tättälä. Yleiskuva kalmistosta. Länsiluoteesta.

3. Tättälä

PK 212210 Hämeenkyrö

MK 1:20000

X:6831745-6831780, Y:2456590-2456635, Z:95

P:6837420-6837455, I:3297365-3297410

Ote PerusCD:ltä Häme, versio 99 (c) Maanmittauslaitos

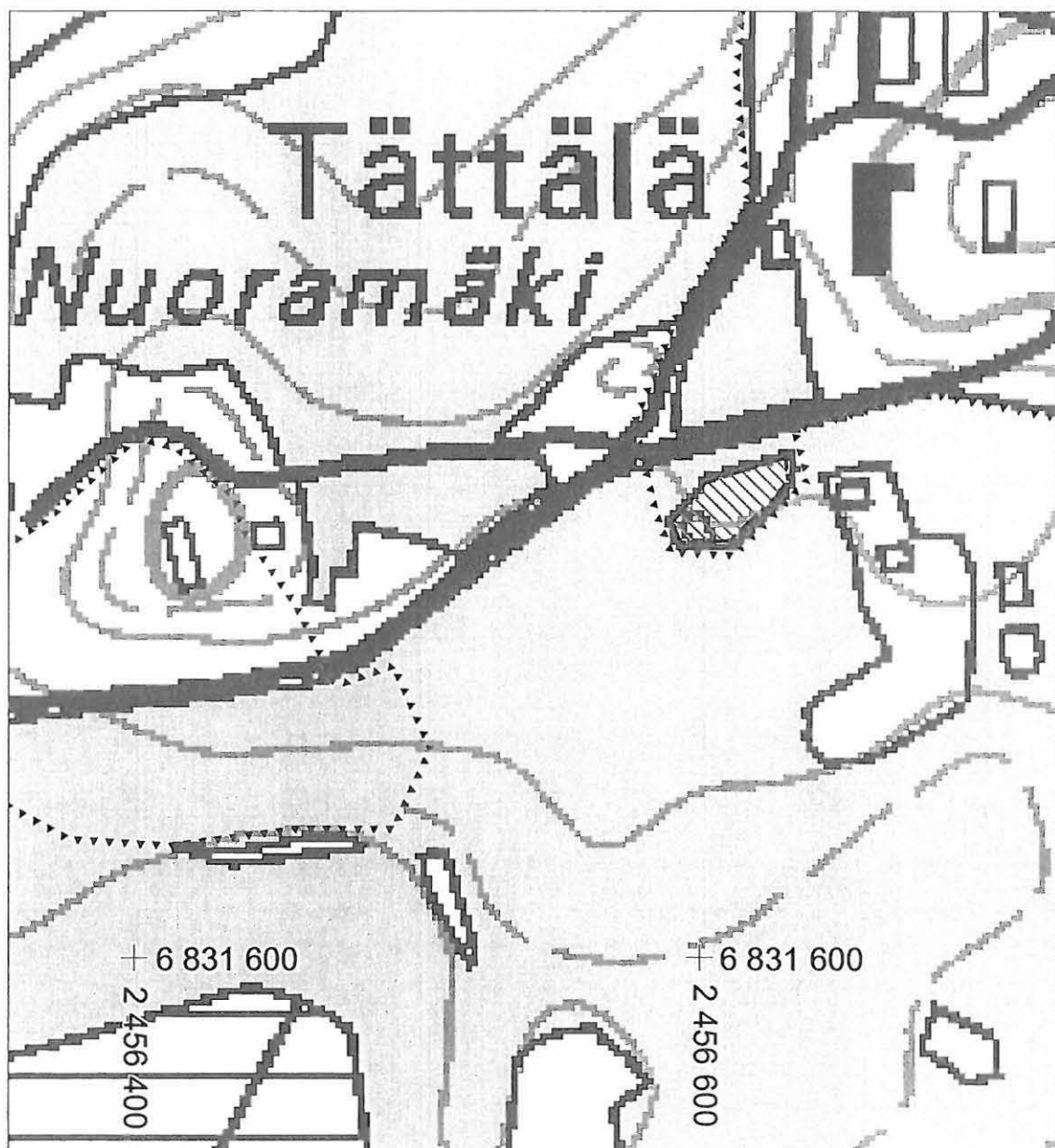


kiinteä muinaisjäänös

3. Tättälä

YLEISKARTTA 1:2500

Piirt. V. Adel. Pohjana ote PerusCD:ltä "Häme", versio 99 (c) Maanmittauslaitos



kalmisto



tarkastetun alueen raja

4. Heinijärvi (asuinpaikat - talonpaikat - historiallinen)

Muinaisjäänös-		
rekisterinumero:		
Kunta:	Hämeenkyrö	Kylä: Heinijärvi
Muinaisjäänöstyyppi:	Asuinpaikat	Tyypin tarkenne: talonpaikat
Ajoitus:	historiallinen	
Rauhoitusluokka:	2	Lukumäärä: 4
Luokitusehdotus:	Luokka 2. Vanhimpien kerrostumien ja rakenteiden sijainnin ja säilyneisyyden selvittäminen vaatii koekaivauksia.	
Sijainti:	PK 212210 Hämeenkyrö X:6831790-6831930, Y:2456690-2456800, Z:95-105 P:6837460-6837595, I:3297470-3297580 Keskipiste X:6831860, Y:2456745, P:6837528, I:3297525 Hämeenkyrön kirkosta 4,9 km SSW	
Aiemmat löydöt:	ks. kohde "Tättälä"	
Inventointilöydöt:	-	
Tutkimukset:	Inventointi Vadim Adel 2005	
Kiinteistötiedot:	108-403-0004-0015 Tättälä Norokorpi, Eero Päiviö ja Pirjo-Liisa Helena Lahoonsuontie 6 as 1, 39100 Hämeenkyrö (mj-alueen W-osa) 108-403-0002-0036 Parkkinen Sillanpää, Lauri-Juhani Heinijärventie 262, 39100 Hämeenkyrö (mj-alueen E-osa)	
Tarkastus:	14.10.2005	
Kartat:	1:20000, 1:5000 (2 kpl)	
Kuvat:	Negatiivit: 139370, 139371	Diat: -
Sijainti ja maasto:	Kohde sijaitsee Heinijärven kylässä, mäellä Tättälän ja Parkkisten talojen välissä, Heinijärven rannasta n. 250 m SE.	
Kohteen kuvaus:	<p>Heinijärven vanhalla ryhmäkylätontilla on v. 1795 kartan mukaan sijainnut 11 talon tonttia. Niistä on jäänyt paikalle vain kaksi - Tättälä ja Parkkinen, joiden kesken koko kylämäen alue on jaettu.</p> <p>Inventoinnin yhteydessä alueella paikannettiin neljä talon tonttia, jotka ovat jääneet pääosin tai kokonaan rakentamisen ja muun aktiivisen maankäytön ulkopuolelle: Ruusi (tontti A, "Rusi" v. 1795 kartassa), Hämylä (D-E, "Hemmylä"), Yli-Raukola (K, "Ylinen Raukola") ja Pentti (L, "Päntti"). Kaikki nämä talot on mainittu kirjallisissa lähteissä jo vuonna 1540 (Hämeenkyrön historia I, s. 678). Tontit kasvavat lehtipuita, pensaikkoa ja heinää.</p> <p>Mäen laella, sen keskellä olevalla Yli-Raukolan autiolla tontilla ("K") on näkyvissä siellä täällä yksittäisiä kiviä sekä kivikasoja (mm. tien reunalla) ja 1-2 mahdollista kiukaan pohjaa, joiden mitat ovat n. 1,5 x 1,5 m.</p> <p>Mäen laen halki kulkevan tien itäpuolella, Pentin ja Ruusin tonttien ("L" ja "A") rajan tuntumassa sijaitsee neliömäinen, n. 4 x 4 m kokoinen kiven- ja maansekainen kumpu/raunio. Toinen, samantapainen raunio sijaitsee sen SE-puolella, tontilla "A", jonka NE-reunaa on ilmeisesti tuhottu uutta tietä rakennettaessa.</p> <p>Eteläisimmän tontin (D-E, Hämylä) SE-kulmassa, lähellä pellon reunaa on todettu kivijalka ja kumpu.</p>	
Laajuus:	n. 140 m (SSW-NNE) x 90 m	
Ehdotus suoja-alueeksi:	10 m säteellä muinaisjäänöksen oletetusta rajasta	
Suojelutoimenpiteet:	-	
Havaintomahdollisuudet:	maanpäällisten kiinteiden rakenteiden osalta hyvät/kohtalaiset	
Lähistön kohteita:	Tättälä, rautakautinen polttokenttäkalmisto, n. 70 m WSW	
Tiedossa olevat maankäyttösuunnitelmat:	-	
Suosittelavat jatkotoimenpiteet:	ks. "Luokitusehdotus"	

Lisätietoja: -

Koekuopat: -

Pintapöiminta: -



Heinijärvi. Mj-alueen keskiosaa. Pohjoisesta.



Heinijärvi. Rakennuksen kivijalkaa.

4. Heinijärvi

PK 212210 Hämeenkyrö

MK 1:20000

X:6831790-6831930, Y:2456690-2456800, Z:95-105

P:6837460-6837595, I:3297470-3297580

Ote PerusCD:ltä Häme, versio 99 (c) Maanmittauslaitos

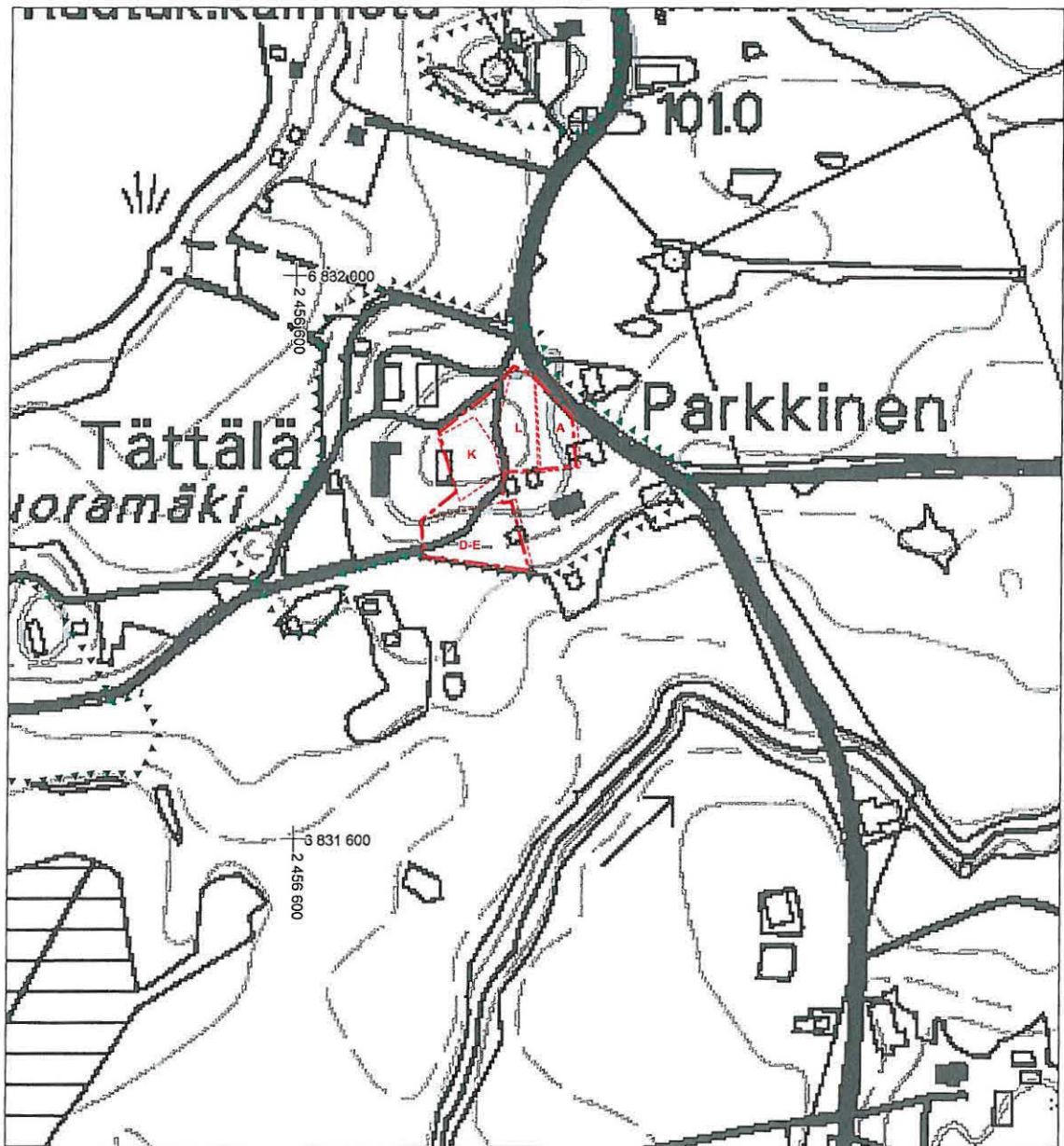


kiinteä muinaisjännös

4. Heinijärvi

YLEISKARTTA 1: 5000

Piirt. V. Adel. Pohjana ote PerusCD:ltä "Häme", versio 99 (c) Maanmittauslaitos



muinaisjäännösalue



tontti v. 1795 kartan mukaan



tarkastetun alueen raja

4. Heinijärvi

Ote v. 1795 kartasta (Kansallisarkisto, MHA)

Kartan asemointi: V. Adel

Mk 1:5000



5. Yli-Raukola (hautapaikat - polttokalmistot - rautakautinen)

Muinaisjään- rekisterinnumero:	108010020	
Kunta:	Hämeenkyrö	Kylä: Heinijärvi
Muinaisjäänöstyyppi:	Hautapaikat	Tyypin tarkenne: polttokalmistot
Ajoitus:	rautakautinen	
Rauhoitusluokka:	1	Lukumäärä: 1
Luokitusehdotus:	Luokka 2. Kohteen laajuuden, säilyneisyyden ja merkityksen määrittäminen vaatii lisätutkimuksia (koekaivauksia).	
Sijainti:	PK 212210 Hämeenkyrö X:6832110-6832170, Y:2456690-2456815, Z:97-105 P:6837780-6837835, I:3297485-3297610 Keskipiste X:6832140, Y:2456752, P:6837808, I:3297548 Hämeenkyrön kirkosta 4,6 km SSW	
Aiemmat löydöt:	Paikalta on 1800-luvulla saatu viikinkiaikaisia kalmistolöytöjä: miekan kahva (KM 2024:20), kirves (KM 2066:126), lisäksi pronssirenkaita, palanutta (?) savea, hiiltä ja luuta (ei museokokoelmissa, ks. Huurre 1996: 212-215, kohde 2122 10:8). Koekaivauksissa 1985 löytyi palanutta luuta, palanutta savea, rautanauvoja ja hiiltä (TYA 292:1-10) (ks. A. Karivieren koekaivausraportti, s. 19).	
Inventointilöydöt:	-	
Tutkimukset:	Inventointi Matti Huurre 1969 Inventointi Arja Karivieri 1985 Koekaivaus Arja Karivieri 1985 Inventointi Vadim Adel 2005	
Kiinteistötiedot:	108-403-0006-0069 Yliraukola Pajunen, Kari Veli ja Markku Juhani Heinijärventie 222 as 1, 39100 HÄMEENKYRÖ	
Tarkastus:	14.10.2005	
Kartat:	1:20000, 1:2500	
Kuvat:	Negatiivit: 139369	Diat: -
Sijainti ja maasto:	Kalmisto sijaitsee Heinijärven itäpuolella, tienristeyksestä noin 260 m etelään, välittömästi Raukolan talon SW-puolella, hevoslaitumella.	
Kohteen kuvaus:	Muinaisjäänösalueen pääosa on peltojen ympäröimä, n. 80 m (W-E) x 50 m kokoinen kivikkoinen mäki. Sen itäpuolella, pienen pellon toisella puolella, tien varrella, pienellä heinikkokumpareella sijaitsee maan- ja kivensekainen röykkiö, jonka koko on 4,5 x 5 m ja korkeus 0,3 m. Muinaisjäänösalueen itäreunalle, em. röykkiön NE-puolelle on rakennettu uusi omakotitalo (talon emännän mukaan n. 8 vuotta sitten). Vanha päärakennus sijaitsee kalmiston NE-puolella olevalla mäellä.	
Laajuus:	n. 120 m (WNW-ESE) x 55 m	
Ehdotus suoja-alueeksi:	10 m säteellä kalmiston oletetusta rajasta	
Suojelutoimenpiteet:	Keskusteltiin talon emännän kanssa ja todettiin, että muinaisjäänös on tiedossa.	
Havaintomahdollisuudet:	huonot/kohtalaiset	
Lähistön kohteita:	Tättälä, rautakautinen polttokenttäkalmisto, n. 360 m SW. Yli-Raukolan maalta, jostain hiekkakuopasta on löytynyt myös vasarakirves KM 2047:2; löytöpaikan sijainti on epäselvä (Huurre 1996: 323-325, kohde 2122 10:35).	
Tiedossa olevat maankäyttösuunnitelmat:	-	
Suosittelavat jatkotoimenpiteet:	ks. "Luokitusehdotus"	
Lisätietoja:	Mj-alueella, mäellä ovat joskus sijainneet talon riihet (Huurre 1996: 215).	
Koekuopat:	-	
Pintapöiminta:	-	



Yli-Raukola. Yleiskuva mj-alueesta. S

5. Yli-Raukola

PK 212210 Hämeenkyrö

MK 1:20000

X:6832110-6832170, Y:2456690-2456815, Z:97-105

P:6837780-6837835, I:3297485-3297610

Ote PerusCD:ltä Häme, versio 99 (c) Maanmittauslaitos

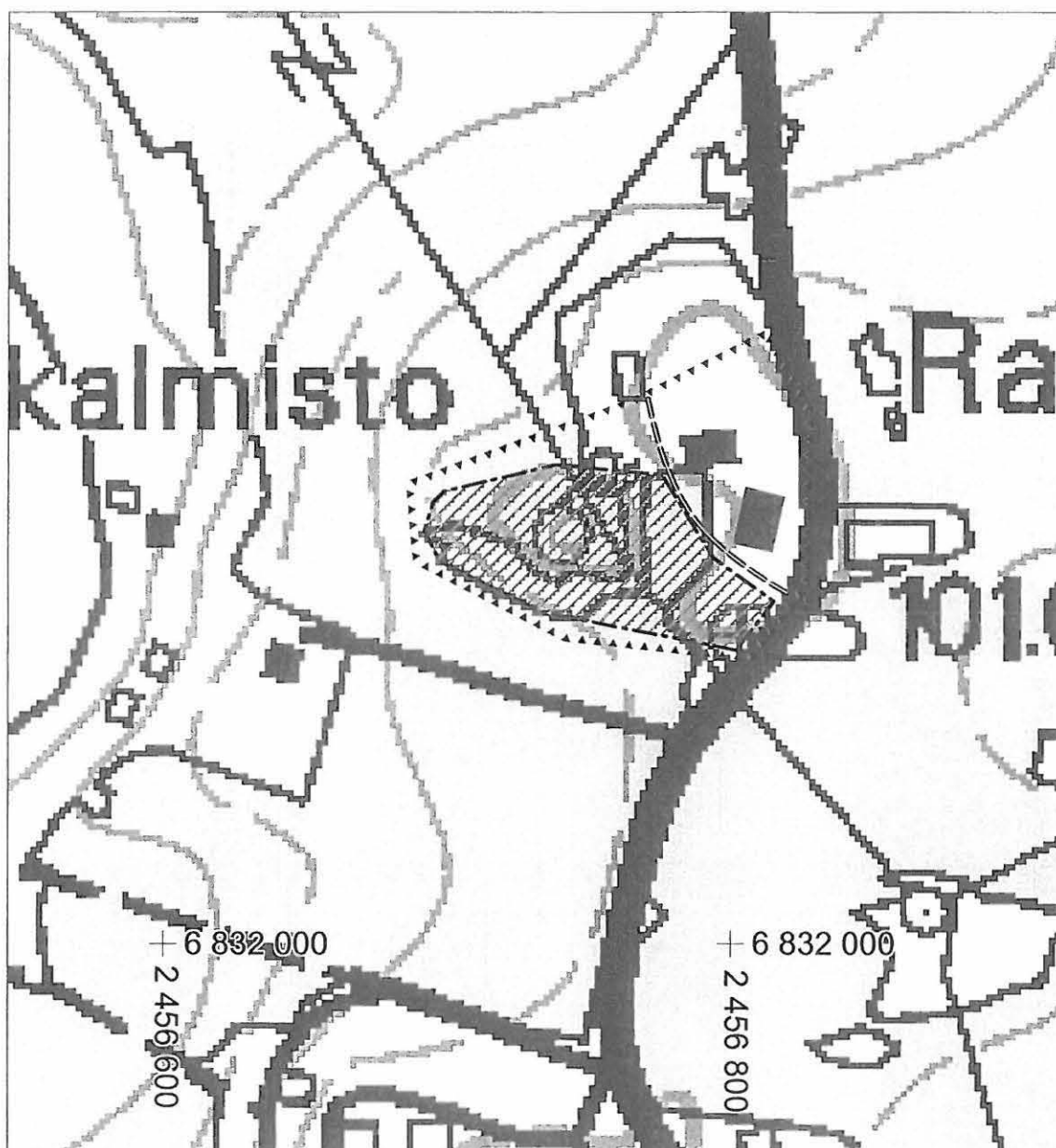


● kiinteä muinaisjäänös

5. Yli-Raukola

YLEISKARTTA 1:2500

Piirt. V. Adel. Pohjana ote PerusCD:ltä "Häme", versio 99 (c) Maanmittauslaitos



kiinteä muinaisjäännös
(likimääräinen rajaus)



tarkastetun alueen raja

6. Heinijärven koulu (asuinpaikat - - kivikautinen)

Muinaisjään-
rekisterinumero:

Kunta:	Hämeenkyrö	Kylä: Heinijärvi
Muinaisjäänöstyyppi:	Asuinpaikat	Tyypin tarkenne:
Ajoitus:	kivikautinen	
Rauhoitusluokka:	2	Lukumäärä: 1
Luokitusehdotus:	Luokka 2. Kohteen laajuuden ja säilyneisyyden määrittäminen vaatii lisätutkimuksia (koekaivauksia).	
Sijainti:	PK 212210 Hämeenkyrö X:6832255-6832315, Y:2457190-2457235, Z:107,5-110 P:6837900-6837960, I:3297990-3298040 Keskipiste X:6832285, Y:2457212, P:6837930, I:3298015 Hämeenkyrön kirkosta 4,4 km S	
Aiemmat löydöt:	alkeellinen kirves ja tasatalta (Heinijärven koulu), liuskeriipus (KM 12408). Löyt. opettaja Einar Alho 1920-luvulla koulun puutarhaa raivatessaan (Huurre 1996: 275-278, kohde 2122 10: 23).	
Inventointilöydöt:	KM 35516, kvartsia ja palanutta luuta	
Tutkimukset:	Inventointi Matti Huurre 1969 Inventointi Vadim Adel 2005	
Kiinteistötiedot:	108-403-0005-0002 Koulumaa Hämeenkyrön kunta Härkikuja 7, 39100 Hämeenkyrö	
Tarkastus:	19.10.2005	
Kartat:	1:20000, 1:5000	
Kuvat:	Negatiivit: 139378	Diat: -
Sijainti ja maasto:	Heinijärven koulu sijaitsee Laitilansalmelta Heinijärvelle tulevan tien S-puolella, Töllinmäen eteläosassa. Vanha koulurakennus on aivan tien varressa.	
Kohteen kuvaus:	Löytöalue on vanhaa, villiintynyttä koulun puutarhaa vanhan koulurakennuksen itä- ja kaakkoispuolella, melko tasaisella maalla, pienellä muinaisella niemekkeellä. Puutarhan SE-puolella, niemen kärjessä on pieni, metsäinen moreenimäki, joka on sisällytetty mj-alueeseen topografian perusteella.	
Laajuus:	n. 55 m (SW-NE) x 50 m	
Ehdotus suoja-alueeksi:	10 m säteellä muinaisjäänöksen oletetusta rajasta	
Suojelutoimenpiteet:	-	
Havaintomahdollisuudet:	koekuopitettaessa kohtalaiset	
Lähistön kohteita:	Ruusi [21], kivikautinen asuinpaikka, 0,4 km SSE	
Tiedossa olevat maankäyttösuunnitelmat:	-	
Suosittelavat jatkotoimenpiteet:	ks. "Luokitusehdotus"	
Lisätietoja:	-	
Koekuopat:	<p>Koekuoppa 1. Sijainti: koulun S-kulmasta n. 5 m ESE. Stratigrafia: turve 0-5 cm; harmaa savimulta, josta moderneja löytöjä, 5-25 cm; vaaleanruskea/oranssi hiekka, jossa isoja kiviä, 25-30/40 cm; harmaanvaaleankeltainen pohjahiekka 30/40-45 cm. Löydöt: 1 kvartsi-iskos ja kvartsinpala.</p> <p>Koekuoppa 2. Sijainti: koulun SE-puolella, vanhassa puutarhassa, tasaisella maalla, koulun S-kulmasta n. 10 m ENE. Stratigrafia: turve 0-5 cm; ruskeantummanharmaa puutarhamulta, josta 2 kvartsi-iskosta ja resentejä löytöjä, 5-30/35 cm; harmaanvaaleankeltainen hiekka, jossa 5-10 cm kokoisia kiviä, 30/35-50 cm.</p>	

Löydöt: 3 kvartsi-iskosta, 1 palanut luu.

Pintapöiminta:



Heinijärven koulu. Yleiskuva löytöalueesta. Linjakeppi on kk 2:n kohdalla. Taustalla muinainen rantatörmä. NE

6. Heinijärven koulu

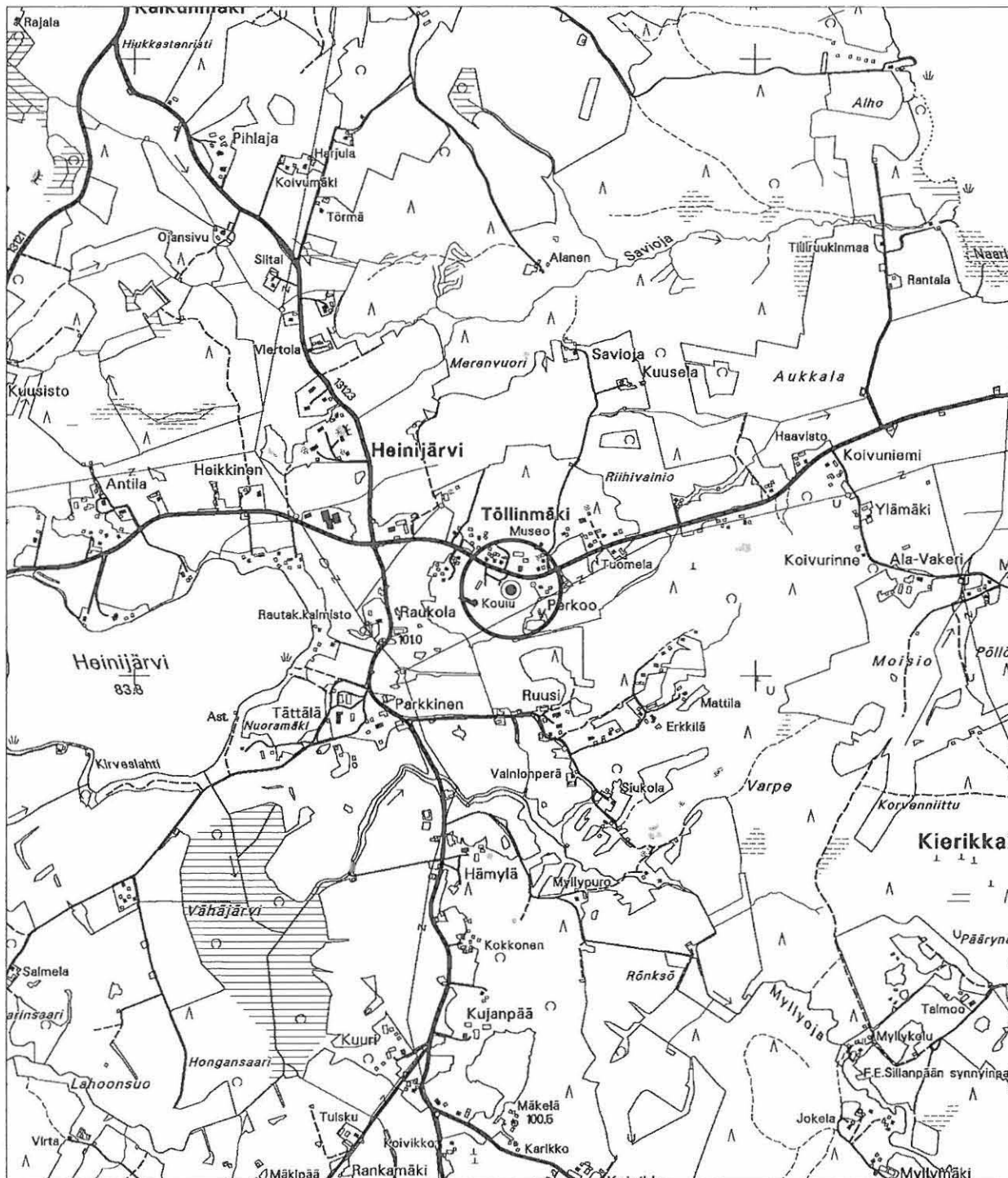
PK 212210 Hämeenkyrö

MK 1:20000

X:6832255-6832315, Y:2457190-2457235, Z:107,5-110

P:6837900-6837960, I:3297990-3298040

Ote PerusCD:ltä Häme, versio 99 (c) Maanmittauslaitos

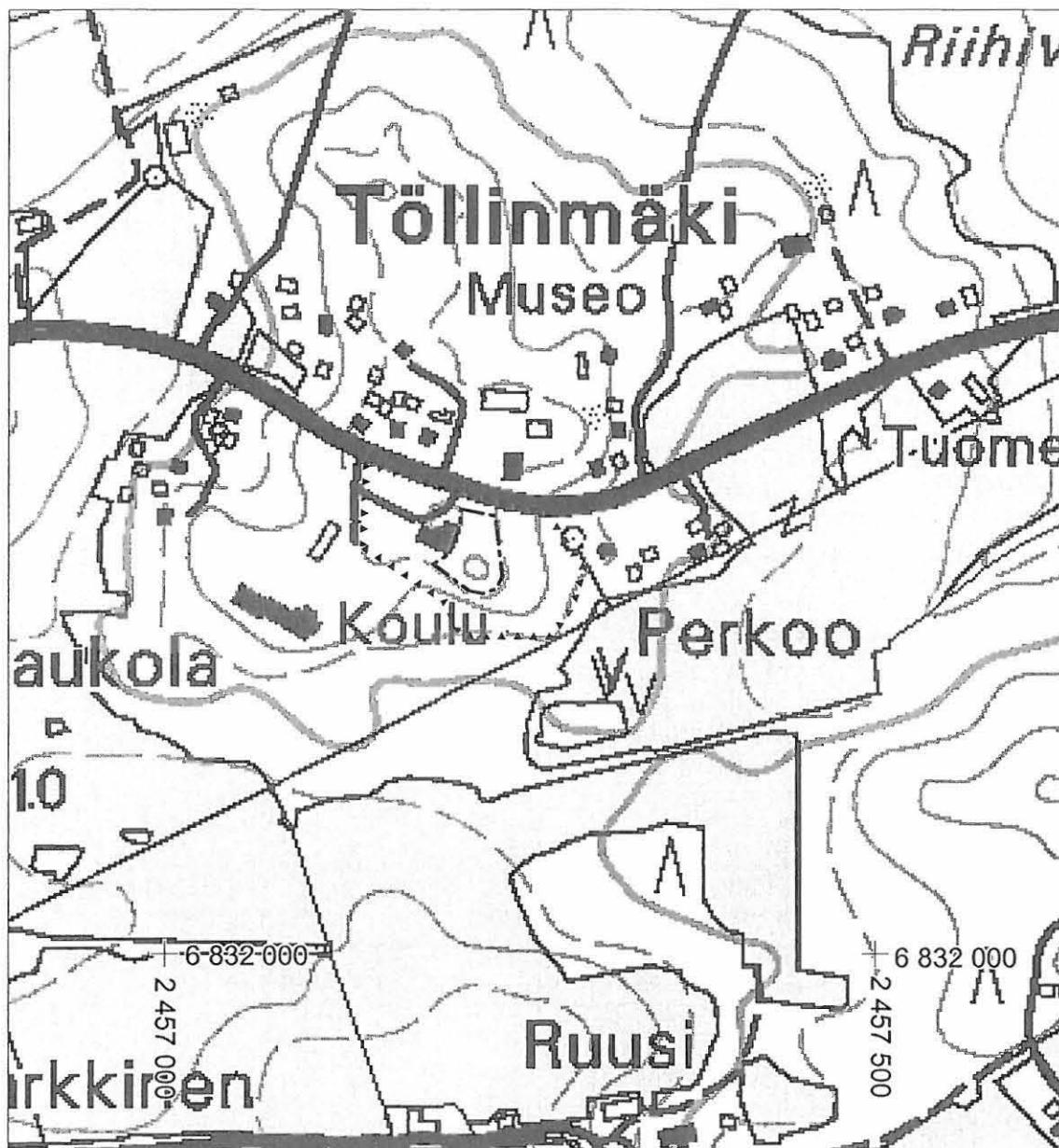


⊙ kiinteä muinaisjäänös

6. Heinijärven koulu

YLEISKARTTA 1:5000

Piirt. V. Adel. Pohjana ote PerusCD:ltä "Häme", versio 99 (c) Maanmittauslaitos



kiinteä muinaisjännös
(likimääräinen rajaus)



tarkastetun alueen raja

7. Ruusi (asuinpaikat - - kivikautinen)

Muinaisjäänös- rekisterinumero:	108010021	
Kunta:	Hämeenkyrö	Kylä: Heinijärvi
Muinaisjäänöstyyppi:	Asuinpaikat	Tyypin tarkenne:
Ajoitus:	kivikautinen	
Rauhoitusluokka:	2	Lukumäärä: 1
Luokitusehdotus:	Luokka 2. Kohteen laajuuden ja säilyneisyyden määrittäminen vaatii lisätutkimuksia (koekaiivauksia).	
Sijainti:	PK 212210 Hämeenkyrö X:6831840-6831920, Y:2457300-2457365, Z:95-100 P:6837480-6837560, I:3298080-3298150 Keskipiste X:6831880, Y:2457332, P:6837520, I:3298115 (arvio aikaisempien löytötietojen ja topografian perusteella) Hämeenkyrön kirkosta 4,8 km etelään	
Aiemmat löydöt:	KM 19309:1-4, kvartsikaapimia ja -iskoksia (inv. 1969). Talon puutarhasta oli v. 1925 tietojen mukaan aikaisemmin löytynyt reikäkivi (ei museokokoelmissa) (Huurre 1996: 217-220, kohde 2122 10:9).	
Inventointilöydöt:	-	
Tutkimukset:	Inventointi Matti Huurre 1969 Inventointi Vadim Adel 2005	
Kiinteistötiedot:	108-403-0009-0015 Vanharuusi Koskela, Eeva Kaisa Kettupolku 1 as 1, 39200 KYRÖSKOSKI (mj-alueen keski- ja N-osa) 108-403-0009-0015 Vanharuusi Ruusi, Anna-Liisa Pellervonkatu 3 F 98, 33540 TAMPERE (mj-alueen keski- ja N-osa) 108-403-0009-0017 Kotipiha Koskela, Eeva Kaisa Kettupolku 1 as 1, 39200 KYRÖSKOSKI (mj-alueen S-reuna) 108-403-0009-0017 Kotipiha Ruusi, Anna-Liisa Pellervonkatu 3 F 98, 33540 TAMPERE (mj-alueen S-reuna)	
Tarkastus:	17.10.2005	
Kartat:	1:20000, 1:5000	
Kuvat:	Negatiivit: 139373	Diat: -
Sijainti ja maasto:	Asuinpaikka sijaitsee Heinijärvestä vajaa kilometri itään, Heinijärven koulusta noin 400 m eteläkaakkoon, pienellä muinaisella niemikkeellä.	
Kohteen kuvaus:	Paikka on Ruusin pihapiiriä, puutarhaa ja hiesupeltoa talon länsi- ja pohjoispuolella. Maasto viettää loivasti länteen ja luoteeseen, notkoon (muinaiseen lahteen). Kvartsilöytöjä on tullut v. 1969 pellon eteläreunalta, navetan ja talon N-puolelta (Huurre 1996: 217-220). Omenapuita, joista yhden "takaa" on aikaisemmin löytynyt reikäkivi, kasvaa talon SW-puolella.	
Laajuus:	n. 80 m (N-S) x 65 m	
Ehdotus suoja-alueeksi:	10 m säteellä muinaisjäänöksen oletetusta rajasta	
Suojelutoimenpiteet:	-	
Havaintomahdollisuudet:	huonot/kohtalaiset	
Lähistön kohteita:	Heinijärven koulu, kivikautinen asuinpaikka, 0,4 km NNW	
Tiedossa olevat maankäyttösuunnitelmat:	-	
Suosittelavat iätkätoimenpiteet:	ks. "Luokitusehdotus"	

Jatkotoimenpiteet.

Lisätietoja: -

Koekuopat: -

Pintapöiminta: pellolla, mj-alueen N-osassa



Ruusi. Yleiskuva asuinpaikasta. NE

7. Ruusi

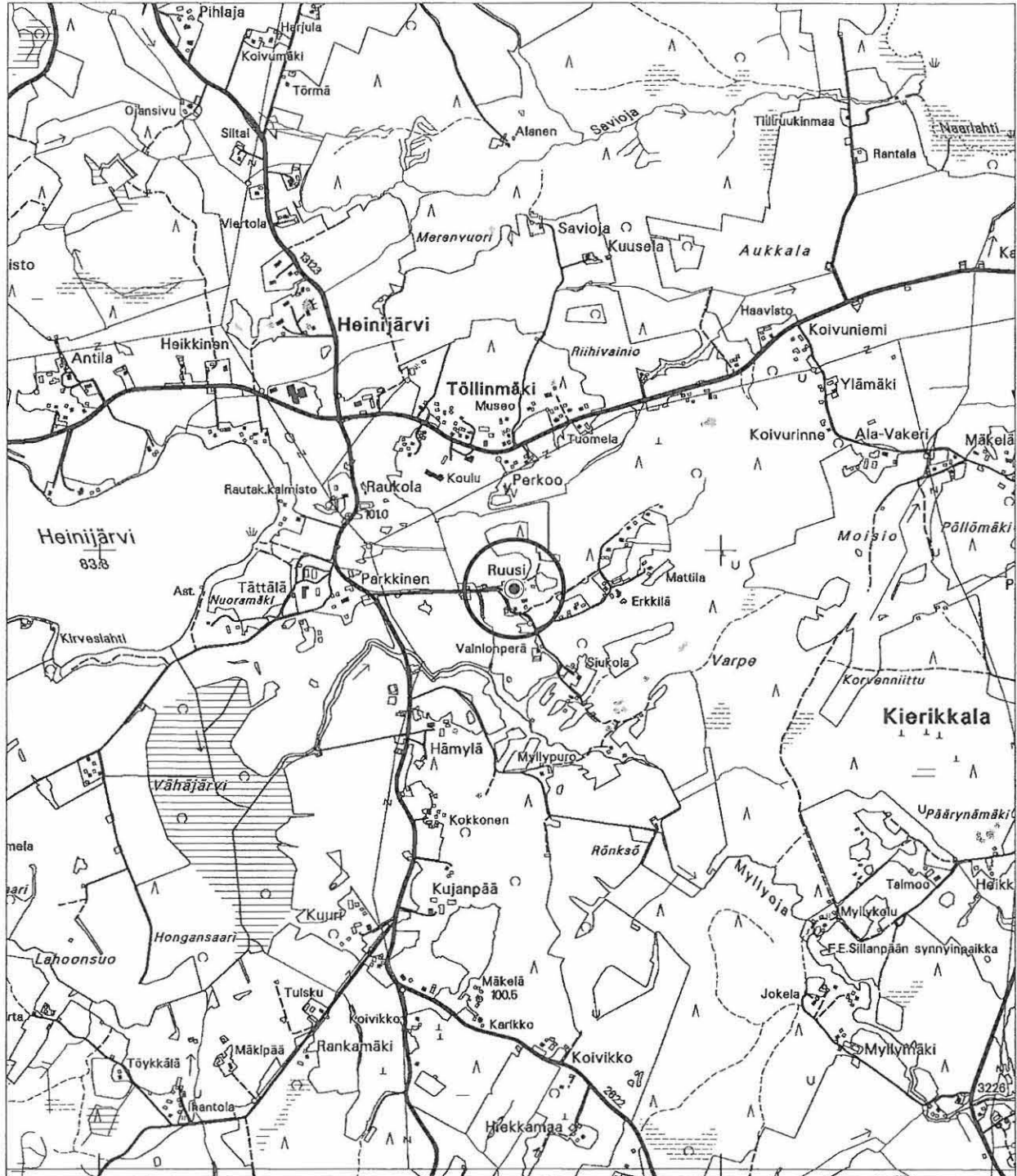
PK 212210 Hämeenkyrö

MK 1:20000

X:6831840-6831920, Y:2457300-2457365, Z:95-100

P:6837480-6837560, I:3298080-3298150

Ote PerusCD:ltä Häme, versio 99 (c) Maanmittauslaitos



● kiinteä muinaisjännös

7. Ruusi

YLEISKARTTA 1:5000

Piirt. V. Adel. Pohjana ote PerusCD:ltä "Häme", versio 99 (c) Maanmittauslaitos



kivikautinen asuinpaikka
(likimääräinen rajaus)



tarkastetun alueen raja

8. Päärynämäki (kivirakenteet - uunit? - ajoittamaton)

**Muinaisjäännös-
rekisterinumero:**

Kunta: Hämeenkyrö **Kylä:** Kierikkala
Muinaisjäännöstyyppi: Kivirakenteet **Tyypin tarkenne:** uunit?
Ajoitus: ajoittamaton
Rauhoitusluokka: 2 **Lukumäärä:** 3
Luokitusehdotus: Luokka 2. Kohteen iän ja merkityksen määrittäminen vaatii lisätutkimuksia (koekaivauksia).
Sijainti: PK 212210 Hämeenkyrö
 X:6831175-6831340, Y:2458620-2458755, Z:95-110
 P:6836755-6836915, I:3299370-3299510
 Keskipiste X:6831258, Y:2458688, P:6836835, I:3299440
 (rakenteiden koordinaatit GPS:n mukaan)
 Hämeenkyrön kirkosta 5,6 km SSE

Aiemmat löydöt:

-

Inventointilöydöt:

-

Tutkimukset:

Tarkastus Tuula Heikkurinen-Montell et al. 1989
 Tarkastus Arja Karivieri 1989
 Inventointi Vadim Adel 2005

Kiinteistötiedot:

108-410-0007-0002 Heikkilä
 Tapola, Eeva Liisa
 Kartanonkuja 6 B 7, 33960 Pirkkala

Tarkastus:

21.10.2005

Kartat:

1:20000, 1:5000

Kuvat:**Negatiivit:** 139379, 139380 **Diat:** -**Sijainti ja maasto:**

Kivirakenteet sijaitsevat Päärynämäen SW-reunalla ja keskiosassa.

Kohteen kuvaus:

Rakenne 1. Aikaisemmissa tarkastuksissa todettu "uuni". Sijaitsee mäen etelälounaisrinteellä, vesakoituneella vanhalla avohakkuualueella, lähteestä n. 30 m NW. Rakenne on osittain tuhoutunut metsätöissä. Sen keskellä on matala (n. 20 cm) kuopanne, jossa on n. 3 m (N-S) x 1 m alueella n. 20-30 cm kokoisia, osittain sammaloituneita kiviä. Kiveys jatkuu myös sammalalla rakenteen itäreunalla (todennäköisesti 1 kerros n. 20 cm kokoisia kiviä). Kuopanteen W-puolella on muutamia n. 0,6 m kokoisia maakiviä, ja rakenteen NW-reunalla niiden väliin on lisäksi laitettu n. 30 cm kokoinen kivi (uunin "holvin" jäännös?). Rakenteen pintamaakerros on ruskeaa multaa. "Uunin" ympärillä kasvaa pensaikkoa ja vesaa, sen SW- ja N-reunalla on kaksi nuorta kuusta. GPS-koordinaatit: 3299 370/6836 757.

Rakenne 2 sijaitsee edellisestä koilliseen, korkeammalla rinteellä, lähteestä luoteeseen. Kyseessä on mahdollisesti ollut samanlainen kivirakenne, kuin nrot 1 ja 3 (ks. kuvat). Se on kuitenkin hijattain osittain purettu niin, että keskiosan pienet kivet on nostettu isompien reunakivien päälle. Rakenteen "tutkimiseen" oli Eero Pylsyn mukaan saatu suullinen lupa Museovirastolta.

Rakenne 3 sijaitsee edellisistä n. 200 m NE, Päärynämäen keskiosassa, pienen kosteikon NE-puolella, heti siihen viettävän rinteiden yläpuolella, mäen lakitasanteen S-reunalla. GPS-koordinaatit: 3299 510/6836 915. Alue kasvaa heinää ja harvaa, nuorta männikköä (metsä joskus palanut tai hakattu?). Rakenteen NW-osassa olevan 2 x 1 x 0,9 m kokoisien maakivien ja pienempien (halk. n. 0,7 m) kivien muodostama/reunustama 2 m (SW-NE) x 1 m kokoinen "kammio" on täytetty tai täytetty 10-30 cm kokoisilla lohkokivillä, joista osa on mahdollisesti palanut. Lohkokivikerroksen vahvuus on n. 30 cm, sen pinta on melko tasainen ja sammaloitunut. Rakenteen kokonaismitat ovat n. 2,5 m (N-S) x 1,5 x 0,9 m. Sen päällä kasvaa vadelmaa.

Laajuus:

ks. ed.

Ehdotus suoja-alueeksi:

2 m säteellä rakenteiden ulkoreunoista

Suojelutoimenpiteet:

-

Havaintomahdollisuudet:

hyvät/kohtalaiset

Lähistön kohteita:

Päärynämäen juurella, sen SW-puolella olevalta pellolta on mahdollisesti löytynyt v. 1915 kivikirves, joka on toimitettu Heinijärven kouluun. Paikannus on kuitenkin epävarma, ja

inventoinnin aikana ei ollut mahdollista tehdä pellolla pintapöimintää (ks. M. Huurteen raportti, s. 319-321, kohde 212210:34).

Päärynämäen NE-kärjessä, n. 180 m NE uunirakenteesta nro 3, tasanteella sijaitsee todennäköisesti rakennuksen pohja. Vadelmaa ym. pensaikkoa kasvavalla paikalla näkyy kiveystä ja kuoppia. Täältä n. 150 m SE, tien ja sähkölinjan välisen hiekkapellon yläosasta löytyi yksi palanut luu (ei luetteloitu).

Päärynämäen avohakkuualueella on tehty myös ukontulikukka-havaintoja (Karivieri 1989).

Tiedossa olevat maankäyttösuunnitelmat:

-

Suosittelavat jatkotoimenpiteet:

ks. "Luokitusehdotus"

Lisätietoja:

Kosteikon NE-puolella v. 1989 todettua epämääräistä röykkiötä ei löytynyt.

Koekuopat:

-

Pintapöiminta:

Heti rakenne 3:n S-puolella makaa iso mänty, jonka kaatuessa kivirakenteesta n. 10 m E on paljastunut maata. Ei löytöjä.



Päärynämäki. Rakenne 1 (linjakeppi on suunnattu pohjoiseen). NE



Päärynämäki. Rakenne 3. SW

8. Päärynämäki

PK 212210 Hämeenkyrö

MK 1:20000

X:6831175-6831340, Y:2458620-2458755, Z:95-110

P:6836755-6836915, I:3299370-3299510

Ote PerusCD:ltä Häme, versio 99 (c) Maanmittauslaitos



⊙ kiinteä muinaisjännös

8. Päärynämäki

YLEISKARTTA 1:5000

Piirt. V. Adel. Pohjana ote PerusCD:ltä "Häme", versio 99 (c) Maanmittauslaitos



- | | | | |
|---|---------------------|--------|-------------------------|
| □ | kivirakenne (uuni?) | ▲▲▲▲▲▲ | tarkastetun alueen raja |
| ◇ | rakennuksen pohja | ● | lähde |

9. Sikomäki (kivirakenteet - kiviaidat/ tarinapaikat - keskiaikainen?)

Muinaisjäännös-
rekisterinumero:

Kunta: Hämeenkyrö **Kylä:** Kierikkala
Muinaisjäännöstyyppi: Kivirakenteet **Tyypin tarkenne:** kiviaidat/ tarinapaikat
Ajoitus: keskiaikainen?
Rauhoitusluokka: 2 **Lukumäärä:** 1
Luokitusehdotus: Pidetään voimassa nykyinen luokitus (luokka 2).
Sijainti: PK 212210 Hämeenkyrö
 X:6831240, Y:2459195, Z:100-105
 P:6836795, I:3299950

Hämeenkyrön kirkosta 5,8 km kaakkoon

Aiemmat löydöt: KM 2003011:1-6, piilastu, palanutta luuta, palanutta savea, tiilenpaloja, lasia, hiiltä (koekuopitus 2002). Lisäksi palamatonta luuta, metalliesine, resentejä löytöjä (koekuopitus 1997, ei luetteloitu).

Inventointilöydöt: -

Tutkimukset:

Tarkastus Arja Karivieri 1987
 Tarkastus Tuula Heikkurinen-Montell 1987
 Koekaivaus Tuija-Liisa Soininen 1997
 Koekaivaus Ulla Lähdesmäki 2002
 Maatutkakartoitus Josep Pedret & Ulla Lähdesmäki 2003
 Inventointi Vadim Adel 2005

Kiinteistötiedot:

108-410-0005-0005 Sikomäki
 Pylsy, Marja Anni Katariina
 Nobeltie 32, 39110 Simuna

Tarkastus: 19.10.2005

Kartat: 1:20000,

Kuvat: **Negatiivit:** 139377 **Diat:** -

Sijainti ja maasto:

Kohde sijaitsee Sikomäellä, sen eteläosassa, loivasti etelään laskevalla rinteellä harvapuiseissa sekametsässä. Aluskasvillisuutena on heinää ja vadelmaa. Paikalta avautuvat hyvät näkymät etelään ja itään. Aluetta on voitu käyttää eläinlaitumena, ja aitaus on saattanut syntyä sen raivaamisen tuloksena. Aitauksen sisäpuoleinen alue on hoidettu (niitetty jne.), sen keskellä on iso kivi (mitat n. 4 x 2,5 x 1,5 m). Sikomäen laki ja pohjoisrinne ovat vaikeakulkuista ryteikköä, todennäköisesti vanhaa, vesakoitunutta avohakkuualueetta.

Kohteen kuvaus:

Kiviaita on paikoin hyvin epämääräinen ja koostuu yhdestä kerroksesta 0,5-1,0 m kokoisia kiviä, jossa on paikoin isoja aukkoja. Rakenne on osittain sammalen ja turpeen peitossa. Sen leveys on 1-2 m, paikoin, turpeen alla jopa 2,5 m, korkeus alle 1 m, kokonaispituus n. 80 m. Aitaus on avoneliön muotoinen, luoteesta avoin, myös sen NE-sivussa on yli 10 m:n aukko. Aitauksen rajaaman alueen mitat ovat n. 35 x 30 m. Alueelta otetuista hiilinäytteistä on saatu kolme keskiaikaista ajoitusta (1200-1300-luvut; ks. Jungner 2000; Kankainen 2003; Lähdesmäki 2003: 7-12). Maatutkakartoituksessa kiviaidan eteläosassa todettiin useita anomaliaita eri syvyyksissä (Pedret Rodés 2003: 101-108, 156-186; Pedret Rodés & Lähdesmäki 2005).

Laajuus: ks. ed.

Ehdotus suoja-alueeksi: Aitauksen sisäpuoleinen alue kokonaan ja 5 m leveä alue sen ulkopuolella.

Suojelutoimenpiteet: -

Havaintomahdollisuudet: hyvät

Lähistön kohteita:

Kiviaidasta n. 90 m NNE, Nikkilän tilan puolella (RN:o 2:56), loivalla, ryteikköisellä koillisrinteellä on kaksi historiallisen ajan röykkiötä, mahdollisesti kiukaiden raunioita (ks. T.-L. Soinisen tarkastuskertomus 1999). A. Karivieri on virheellisesti tulkinut ne lapinraunioiksi (Karivieri 1988: 6).

**Tiedossa olevat
maankäyttösuunnitelmat:** -

**Suosittelavat
jatkotoimenpiteet:** -

Lisätietoja:

A. Karivieren (1988: 4-5) mukaan Sikomäki on ollut kylän yhteinen laidunalue; mäkeä on myös pidetty piirileikkien ja helavalkean polton paikkana. Vanhan tarinan mukaan piru seisoi Sikomäessä katsellen, kuinka Hämeenkyrön kirkkoa rakennettiin (ibid., s. 5).

Koekuopat:

-

Pintapöiminta:

-



Sikomäki. Aitauksen SE-osaa. NE



Aitauksen SW-osaa. NW

9. Sikomäki

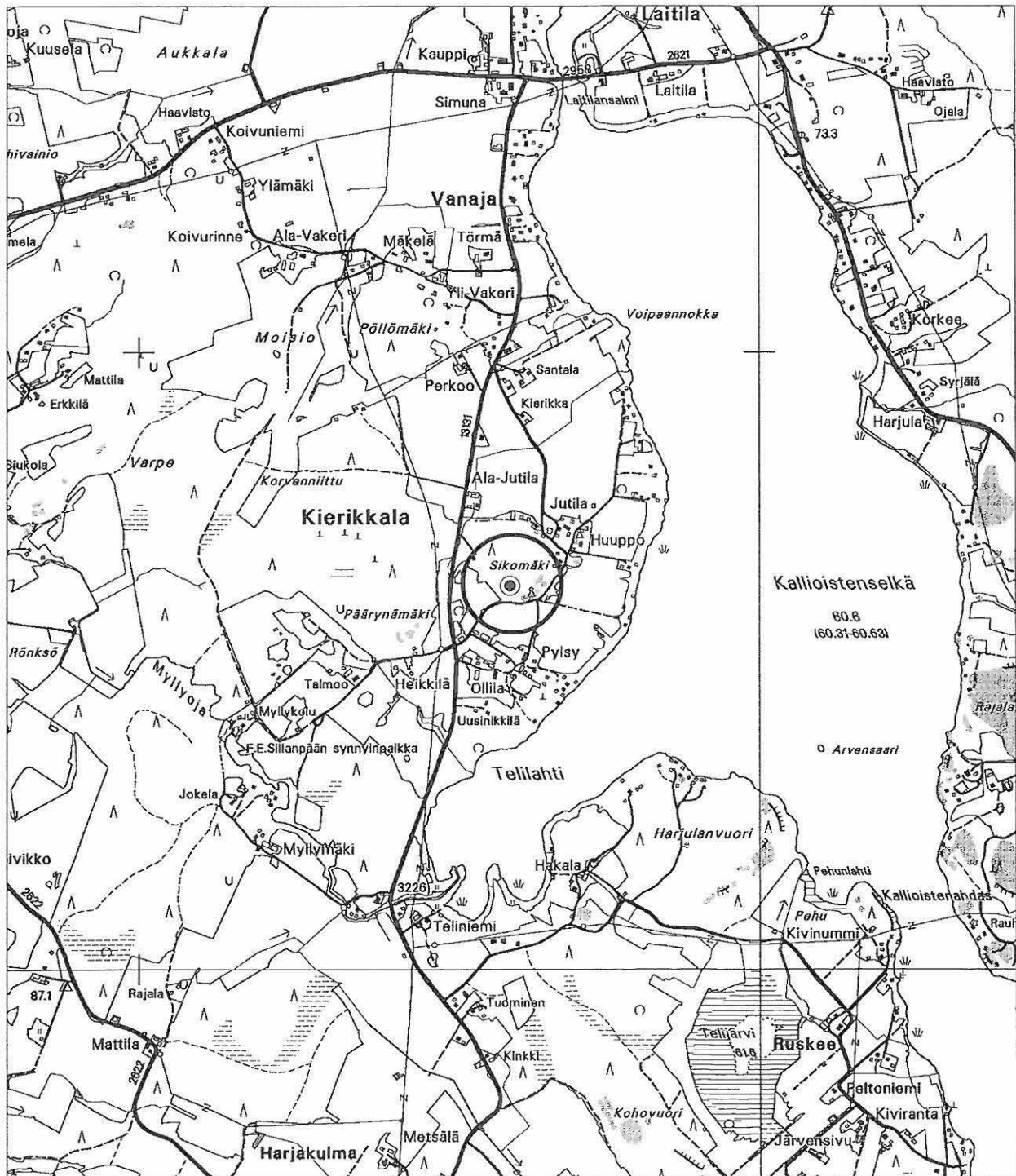
PK 212210 Hämeenkyrö

MK 1:20000

X:6831240, Y:2459195, Z:100-105

P:6836795, I:3299950

Ote PerusCD:ltä Häme, versio 99 (c) Maanmittauslaitos

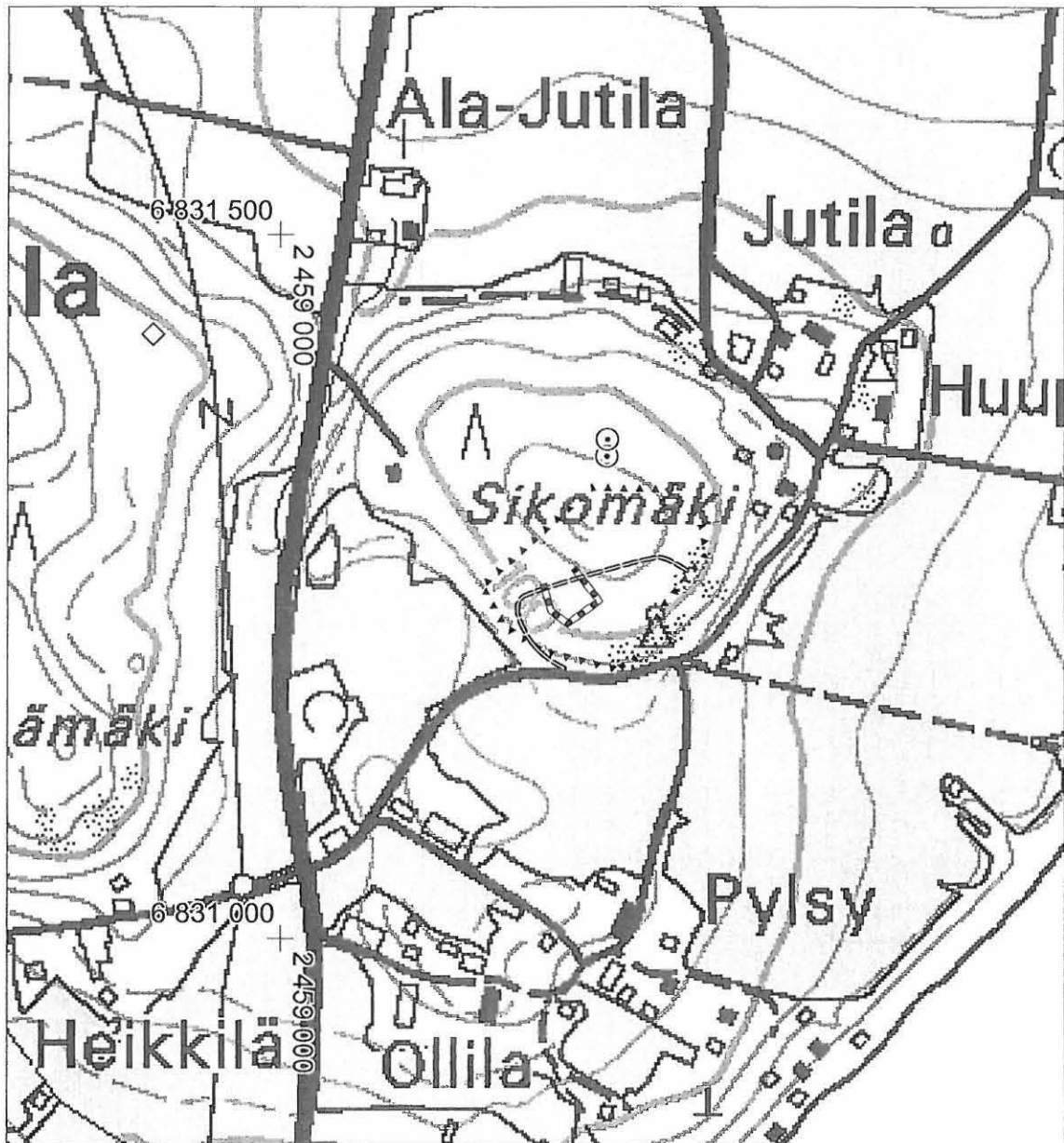


⊙ kiinteä muinaisjäänös

9. Sikomäki

YLEISKARTTA 1:5000

Piirt. V. Adel. Pohjana ote PerusCD:ltä "Häme", versio 99 (c) Maanmittauslaitos



 kiviaita
  kiukaan (?) raunio
  tarkastetun alueen raja

10. Huuppo (kivirakenteet - rökkiöt - rautakautinen/historiallinen)

Muinaisjäännös- rekisterinumero:	108010025	
Kunta:	Hämeenkyrö	Kylä: Kierikkala
Muinaisjäännöstyyppi:	Kivirakenteet	Tyyppin tarkenne: rökkiöt
Ajoitus:	rautakautinen/historiallinen	
Rauhoitusluokka:	2	Lukumäärä: 3
Luokitusehdotus:	Pidetään voimassa nykyinen luokitus (luokka 2).	
Sijainti:	PK 212210 Hämeenkyrö X:6831310-6831370, Y:2459390-2459415, Z:85-90 P:6836855-6836920, I:3300145-3300170 Keskipiste X:6831340, Y:2459402, P:6836888, I:3300158 Hämeenkyrön kirkosta 5,7 km kaakkoon	
Aiemmat löydöt:	KM 19316, palanutta luuta ja palanutta savea, lisäksi rautakuonaa, hiiltä ja hist. ajan löytöjä (inv. 1969). Huupon talosta on lisäksi löydetty putkikeihäänkärki KM 2066:128, mutta sen löytöpaikka on epäselvä (Huurre 1996: 234-237, kohde 2122 10:13).	
Inventointilöydöt:	tiilenpaloja (ei luetteloitu)	
Tutkimukset:	Inventointi Matti Huurre 1969 Inventointi Arja Karivieri 1985 Tarkastus Tuula Heikkurinen-Montell 1987 Inventointi Vadim Adel 2005	
Kiinteistötiedot:	108-410-0007-0002 Heikkilä Tapola, Eeva Liisa Kartanonkuja 6 B 7, 33960 Pirkkala (rökkiöt 1-2) 108-410-0002-0063 Huuppo Pylsy, Marja Anni Katariina Nobeltie 32, 39110 Simuna (rökkiö 3)	
Tarkastus:	18.10.2005	
Kartat:	1:20000, 1:5000	
Kuvat:	Negatiivit: 139374-139376	Diat: -
Sijainti ja maasto:	Rökkiöt sijaitsevat Kallioistenselän länsirannalla, yli 200 m vedestä, SSW-NNE-suuntaisen Aromaantien molemmiin puolin. Rökkiöt 1 ja 2 sijaitsevat Pylsyn omistamasta ent. Huupon talosta 50-60 m etelälounaaseen, myöhemmin laitumena olleen vanhan Heikkilän tontin itälaidalla, kalliopohjaisella mäellä. Mäen laki laskee loivasti itään ja kaakkoon ja kasvaa heinää ja vesaa. Mäen itärinne on hyvin jyrkkä ja korkea, kasvaa kuusaa. Myös heinikon eteläreuna on suhteellisen korkea ja jyrkkä. Rökkiöt ovat mäen lakitasanteen itälaidalla. Rökkiö 3 sijaitsee tien länsireunalla, Huupon talon SW-kulmasta länteen.	
Kohteen kuvaus:	Rökkiöt 1 ja 2 ovat kokonaan turpeen peitossa, muodoltaan kuperia ja kasvavat heinää. Toinen niistä on aikaisempien inventointitietojen mukaan maansekainen, ja siihen tehdystä koekuopasta on löytynyt palanutta luuta ja hiiltä sekä tiilenmuruja ym. hist. ajan aineistoa. Sen halkaisija on noin 4 m. Toinen, edellisestä noin kaksi metriä pohjoiseen sijaitseva rökkiö on turpeen peittämä kivikasa, josta on koekuopasta rautakuonaa ja palanutta savea (Huurre 1996: 234-237, kohde 2122 10:13). Rökkiön koko on 3 x 4 m. Rökkiöiden 1 ja 2 keskipisteiden väli on n. 5 m. Rökkiö 3 on n. 7 x 5 m kokoinen, soikeahko, kupera. Sen päällä kasvaa pihlajia ja tietä pitkin istutettuja pensaita. T. Heikkurinen-Montellin (1987) mukaan kyseessä on todennäköisesti vanha kiuas. Eero Pylsyn kertoman mukaan rökkiö 3:n kohdalla on joskus sijainnut talo, viimeksi Heikkilä (?). A. Karivieren (1988, s. 2) saamien tietojen mukaan paikalla olisi sijainnut aikoinaan Huupon navetta. Myös vuoden 1763 kartan mukaan alue on kuulunut Huupon tonttiin (KA, MHA, A 17, 10/1). Rökkiön W- ja SW-puoleinen alue kuuluu Nikkilän tilaan RN:o 2:56 ja on hiljattain tasoitettu nurmikoksi.	
Laajuus:	ks. ed.	
Ehdotus suoja-alueeksi:	Rökkiöt 1-2: koko mäen laki/heinikko; rökkiö 3: 3 m säteellä reunoista, paitsi idässä (tie).	
Suojelutoimenpiteet:		
Havaintomahdollisuudet:		

- hyvät
- Lähistön kohteita:** Heikkilä, hist. ajan talon tontti, jonka laidalla röykkiöt 1 ja 2 sijaitsevat. Inventoinnin 2005 yhteydessä rantapelloilta, Huupon talosta n. 145 m ESE löydettiin tuluspäi (ei luetteloitu). Rantapelloilla on joskus ollut kiviraunioita, jotka hävitettiin v. 1935-40 ja joista löytyi mm. "tuhkaa ja savipiipun paloja" (Huurre, op. cit., 237). Karivieren (1988, s. 2) mukaan Huupon talon itäpuolelta, rinteestä on 1980-luvulla löytynyt hiiltä, savitiivistettä (?), palamatonta luuta, eläimen hammas ja epämääräinen kiviesine (?). Nämä löydöt liittyvät historiallisen ajan kyläasukseen. Kierikkalan kylätontilta, erään talon (Nikkilän?) pihapiiristä on myös löytynyt kivi, johon on hakattu risti. Kivi on Eero Pylsyn hallussa, siitä otettuja kuvia on maakuntamuseolla.
- Tiedossa olevat maankäyttösuunnitelmat:** -
- Suosittelavat jatkotoimenpiteet:**
- Lisätietoja:** Huupon, Heikkilän ja Nikkilän talot mainitaan kirjallisissa lähteissä v. 1540 alkaen (Hämeenkyrön historia 1, s. 687).
- Koekuopat:** -
- Pintapöiminta:** Tien leikkauksella ja nurmikon reunalla röykkiö 3:n kohdalla. Ruskeasta, humuspitoisesta mullasta löytyi tiiltä. Pintapöimintää tehtiin myös rantapelloilla.



Huuppo. Röykkiöt 1 ja 2 (linjakepit ovat röykkiöiden keskellä). Taustalla Kallioistenselkää. SW

10. Huuppo

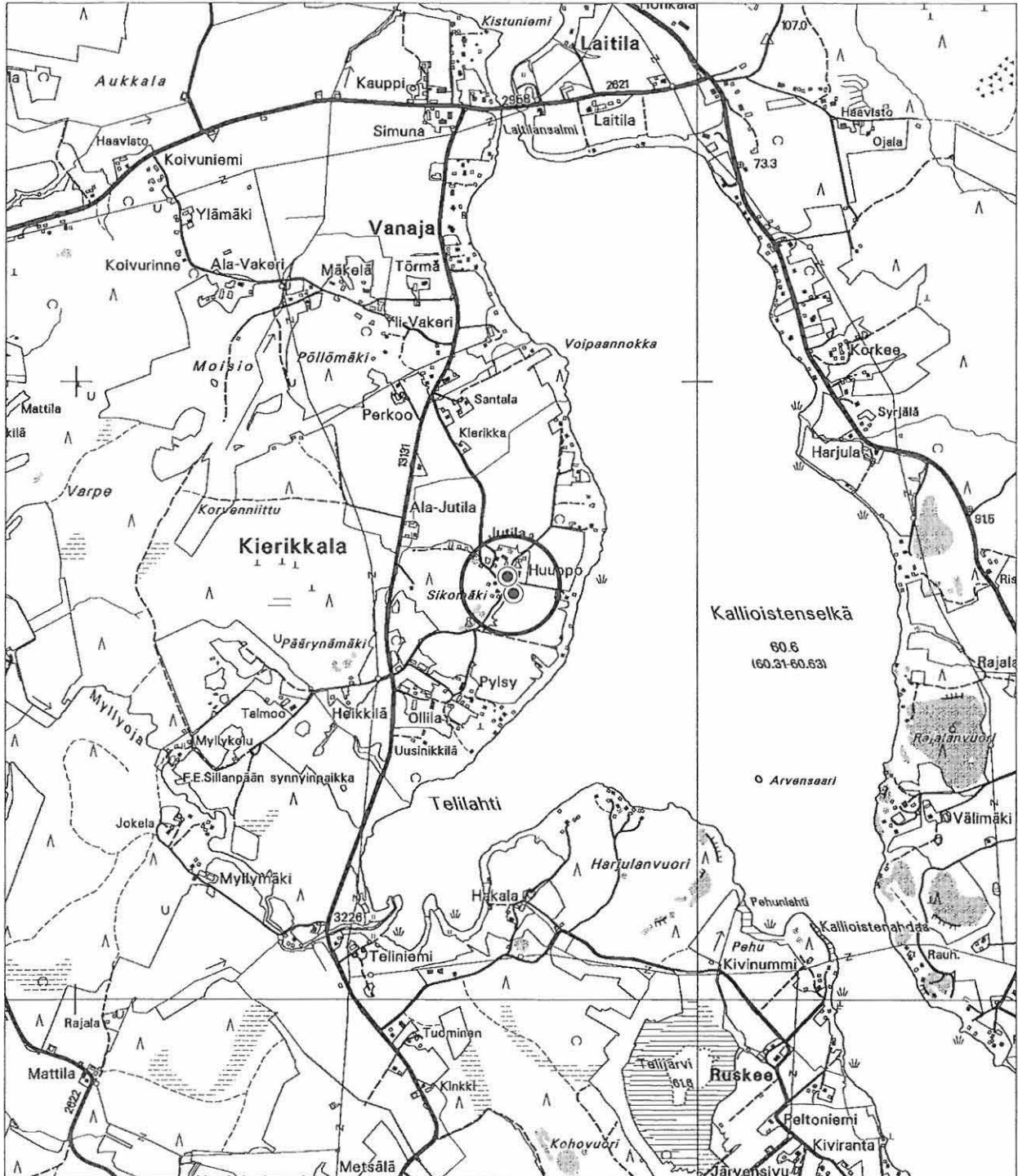
PK 212210 Hämeenkyrö

MK 1:20000

X:6831310-6831370, Y:2459390-2459415, Z:85-90

P:6836855-6836920, I:3300145-3300170

Ote PerusCD:ltä Häme, versio 99 (c) Maanmittauslaitos

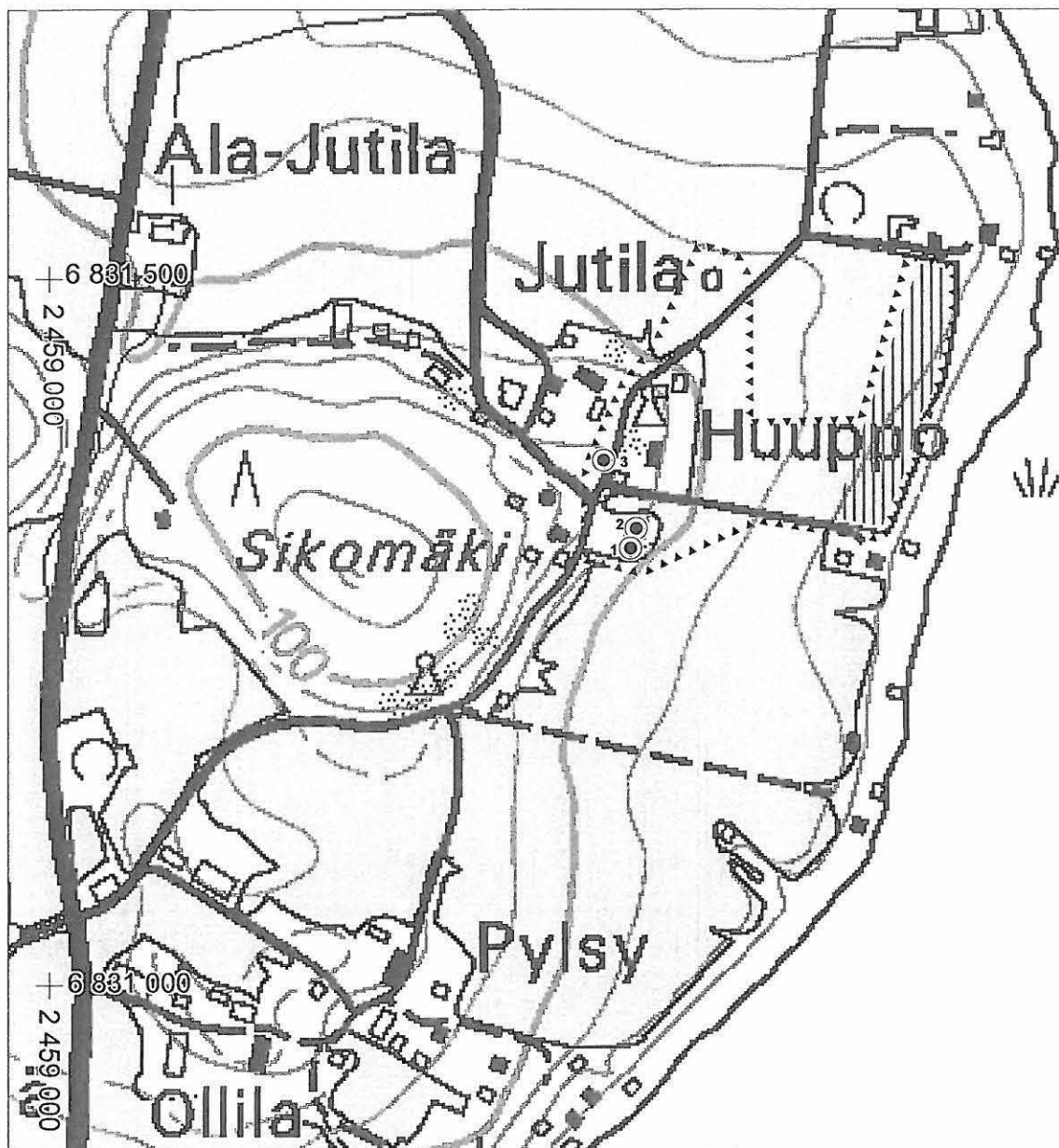


⊙ kiinteä muinaisjäänös

10. Huuppo

YLEISKARTTA 1:5000

Piirt. V. Adel. Pohjana ote PerusCD:ltä "Häme", versio 99 (c) Maanmittauslaitos



● röykkiö
 ▲▲▲▲▲▲▲ tarkastetun alueen raja
 ||||| pintapoimittu alue

11. Heikkilä (asuinpaikat - talonpaikat - historiallinen)

Muinaisjäännös- rekisterinumero:

Kunta:	Hämeenkyrö	Kylä:	Kierikkala
Muinaisjäännöstyyppi:	Asuinpaikat	Tyypin tarkenne:	talonpaikat
Ajoitus:	historiallinen		
Rauhoitusluokka:	2	Lukumäärä:	1
Luokitusehdotus:	Luokka 2. Vanhimpien kerrostumien ja rakenteiden säilyneisyyden selvittäminen vaatii koekaivauksia.		
Sijainti:	PK 212210 Hämeenkyrö X:6831300-6831340, Y:2459375-2459420, Z:85 P:6836850-6836885, I:3300130-3300175 Keskipiste X:6831320, Y:2459398, P:6836868, I:3300152 (vanhan tontin sijainti 1700-luvun kartan ja topografian perusteella) Hämeenkyrön kirkosta 5,7 km SE		
Aiemmat löydöt:	ks. kohde "Huuppo"		
Inventointilöydöt:	-		
Tutkimukset:	Inventointi Vadim Adel 2005		
Kiinteistötiedot:	108-410-0007-0002 Heikkilä Tapola, Eeva Liisa Kartanonkuja 6 B 7, 33960 Pirkkala		
Tarkastus:	18.10.2005		
Kartat:	1:20000, 1:5000		
Kuvat:	Negatiivit:	139375	Diat: -
Sijainti ja maasto:	Kohde sijaitsee Kierikkalan kylän vanhalla tontilla, Kallioistenselän länsirannalla, yli 200 m vedestä, SSW-NNE-suuntaisen Aromaantien itäpuolella, kalliopohjaisella mäellä.		
Kohteen kuvaus:	Heikkilän talon vanha tontti on merkitty skemaattisesti v. 1763 karttaan (Widenius 1763; KA, MHA, A 17: 10/1) ja tarkemmin uudempaan, 1700-luvun lopun (?) karttaan (KA, MHA, A 17: 10/3). Mäen laki laskee loivasti itään ja kaakkoon ja kasvaa heinää ja vesaa. Mäen itärinne on hyvin jyrkkä ja korkea, kasvaa kuusia. Myös vanhan tontin eteläreuna on suhteellisen korkea ja jyrkkä. Alue on ollut laitumena. Sen itälaidalla sijaitsee kaksi turpeen peittämää röykkiötä (ks. kohde Huuppo).		
Laajuus:	n. 35 x 35 m		
Ehdotus suoja-alueeksi:	10 m säteellä muinaisjäännöksen oletetusta rajasta		
Suojelutoimenpiteet:	-		
Havaintomahdollisuudet:			
Lähistön kohteita:	Vanhan tontin itälaidalla sijaitsevat Huupon röykkiöt 1 ja 2.		
Tiedossa olevat maankäyttösuunnitelmat:	-		
Suositteltavat jatkotoimenpiteet:	ks. "Luokitusehdotus"		
Lisätietoja:	Heikkilän talo mainitaan kirjallisissa lähteissä v. 1540 alkaen (Hämeenkyrön historia 1, s. 687).		
Koekuopat:	-		
Pintapöimintä:	-		



Heikkilä. Yleiskuva autioituneesta tontista. Linjakepit taustalla vasemmalla ovat Huruöykkiöiden 1-2 kohdalla. Taustalla näkyy myös Kallioistenselkää, NW

11. Heikkilä

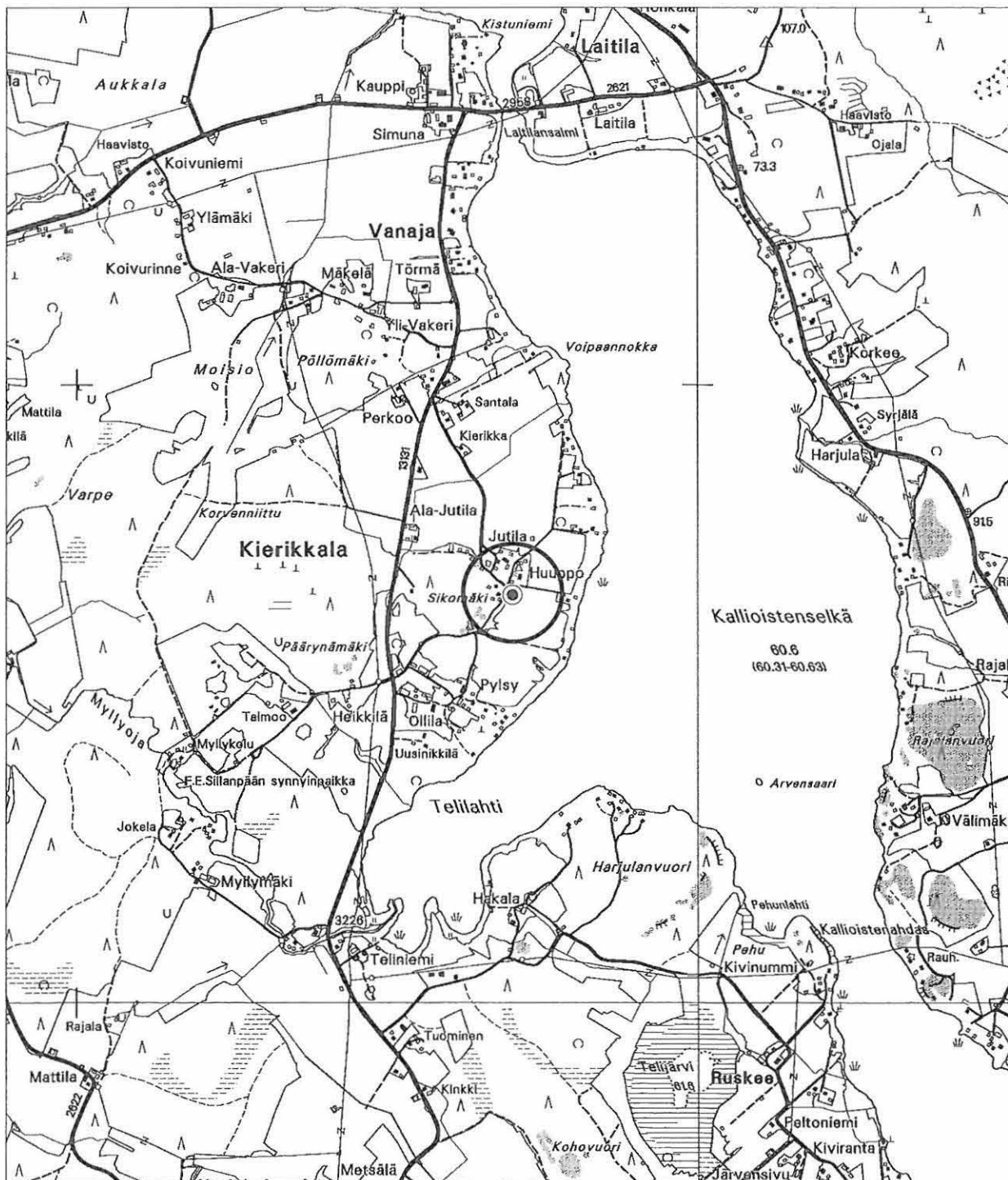
PK 212210 Hämeenkyrö

MK 1:20000

X:6831300-6831340, Y:2459375-2459420, Z:85

P:6836850-6836885, I:3300130-3300175

Ote PerusCD:ltä Häme, versio 99 (c) Maanmittauslaitos

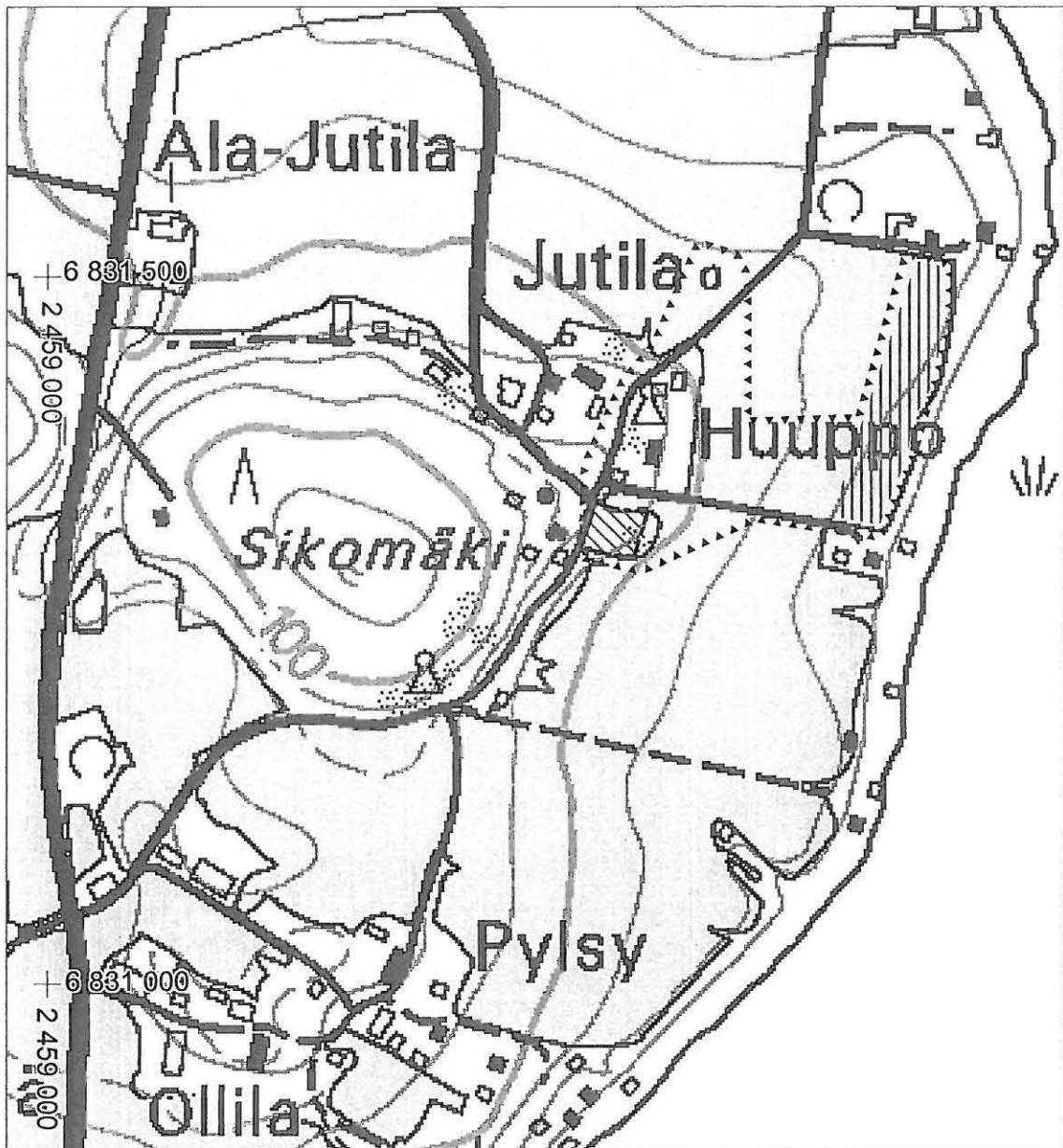


⊙ kiinteä muinaisjäänös

11. Heikkilä

YLEISKARTTA 1:5000

Piirt. V. Adel. Pohjana ote PerusCD:ltä "Häme", versio 99 (c) Maanmittauslaitos



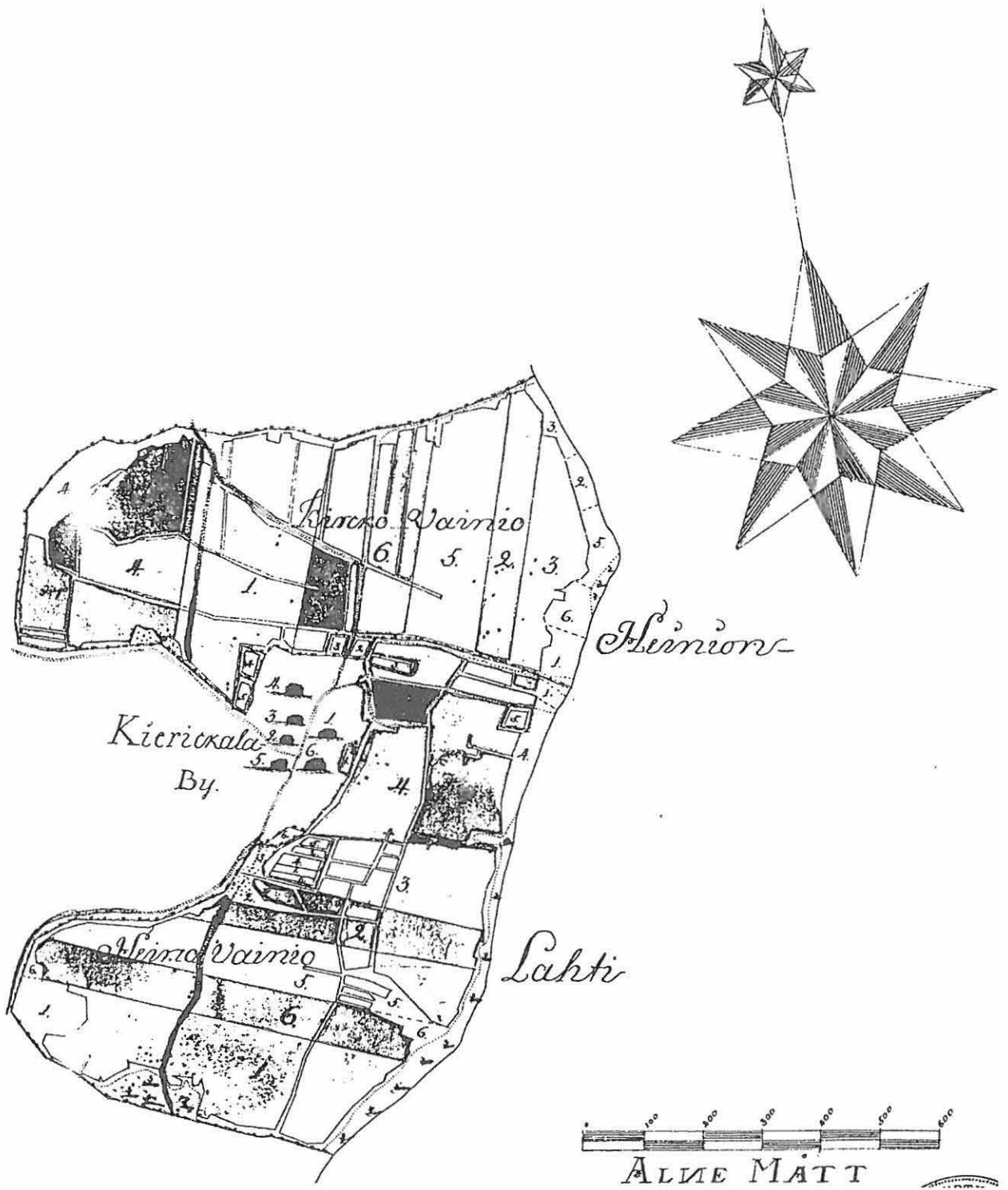
autioitunut tontti



tarkastetun alueen raja



pintapaimittu alue



Kopio vuoden 1763 kartasta Kierikkalan kylästä. Heikkilän talo on merkitty numerolla 6.

12. Tilonvainio (hautapaikat/asuinpaikat - - rautakautinen)

**Muinaisjäännös-
rekisterinumero:**

Kunta:	Hämeenkyrö	Kylä:	Sirkkala
Muinaisjäännöstyyppi:	Hautapaikat/asuinpaikat	Tyyppin tarkenne:	
Ajoitus:	rautakautinen		
Rauhoitusluokka:	2	Lukumäärä:	
Luokitusehdotus:	Luokka 2. Pellolla olevan muinaisjäännöksen osan säilyneisyyden määrittäminen vaatii lisätutkimuksia (koekaivauksia).		
Sijainti:	PK 212303 Mahnala X:6827875-6827995, Y:2460680-2460810, Z:80-85 P:6833365-6833475, I:3301275-3301410 Keskipiste X:6827935, Y:2460745, P:6833420, I:3301342 Hämeenkyrön kirkosta 9,4 km SE		
Aiemmat löydöt:	-		
Inventointilöydöt:	KM 35513 (keramiikkaa, palanutta savea, palanutta luuta, kuonaa, kvartseja, hiiltä)		
Tutkimukset:	Inventointi Vadim Adel 2005		
Kiinteistötiedot:	108-427-0001-0101 Lehtola Hämälä, Risto Kalervo Purimontie 25-10 as 1, 39100 HÄMEENKYRÖ		
Tarkastus:	25.10.2005		
Kartat:	1:20000, 1:5000		
Kuvat:	Negatiivit: 139384, 139385	Diat:	-
Sijainti ja maasto:	Kohde sijaitsee Arostensalmen korkealla länsirannalla, vedestä n. 70 m, Heinoonjoen suusta n. 270 m S, Sirkkalan kylän peltojen koillislaidalla.		
Kohteen kuvaus:	Kiven- ja maansekainen hautaröykkiö sijaitsee n. 30 m (NW-SE) x 20 m kokoisen luontaisen kummun SE-osassa ja on muodoltaan pyöreähkö, kupera, halkaisijaltaan n. 10 m, korkeudeltaan n. 1,5 m (N- ja W-reunasta mitattuna) - yli 2 m (S- ja E-puolella olevan pellon pinnasta mitattuna). Röykkiö on vesakon ja pensaikon peitossa; kuitenkin muutama iso kivi on näkyvissä. Kummun NW-puolella on toinen, lähes samankokoinen ja -muotoinen, suuri luontainen kumpare, joka sisällytettiin muinaisjäännösalueeseen topografian perusteella. Kumpualue sijaitsee kahden pellon välissä ja kasvaa harvaa sekametsää ja pensaikkoa. Alueen laajuus on n. 80 m (NW-SE) x 35 m. Kumpujen ja tien SE-puolella, pellolla todettiin pintapöiminnassa merkkejä rautakautisesta ja mahdollisesti myös varhaishistoriallisesta asuinpaikasta. Löytöalueen laajuus on n. 90 x 90 m. Asuinpaikan ala- eli itärajana voidaan pitää 80 m:n korkeuskäyrää, jonka alapuolella alkaa jyrkempi rantarinne.		
Laajuus:	kohteen arvioitu kokonaislaajuus on n. 155 m (NW-SE) x 100 m		
Ehdotus suoja-alueeksi:	10 m säteellä muinaisjäännöksen oletetusta rajasta		
Suojelutoimenpiteet:	-		
Havaintomahdollisuudet:	hyvät		
Lähistön kohteita:	Purimonsalmi, rautakautinen hautakumpu, 0,7 km SE		
Tiedossa olevat maankäyttösuunnitelmat:	-		
Suosittelavat jatkotoimenpiteet:	ks. "Luokitusehdotus"		
Lisätietoja:	-		
Koekuopat:	Koekuoppa sijaitsi hautakummun laella, 5 m sähkötolpasta NE. Stratigrafia: pintaturve 0-10 cm; harmaanruskea hiekkamulta, jossa kiviä, hiiltä, kuonaa ja palanutta luuta, 10-30 cm; tummankeltainen hiekka 30 cm:stä alkaen. Kiveystä todettiin koko kuopan syvyydellä, kivien koko oli 10-40 cm.		
Pintapöiminta:	Pellolta poimittiin asuinpaikkalöytöjä.		



Löytöalue pellolla. W



Hautakumpu. Linjakeppi on koekuopan kohdalla. S

12. Tilonvainio

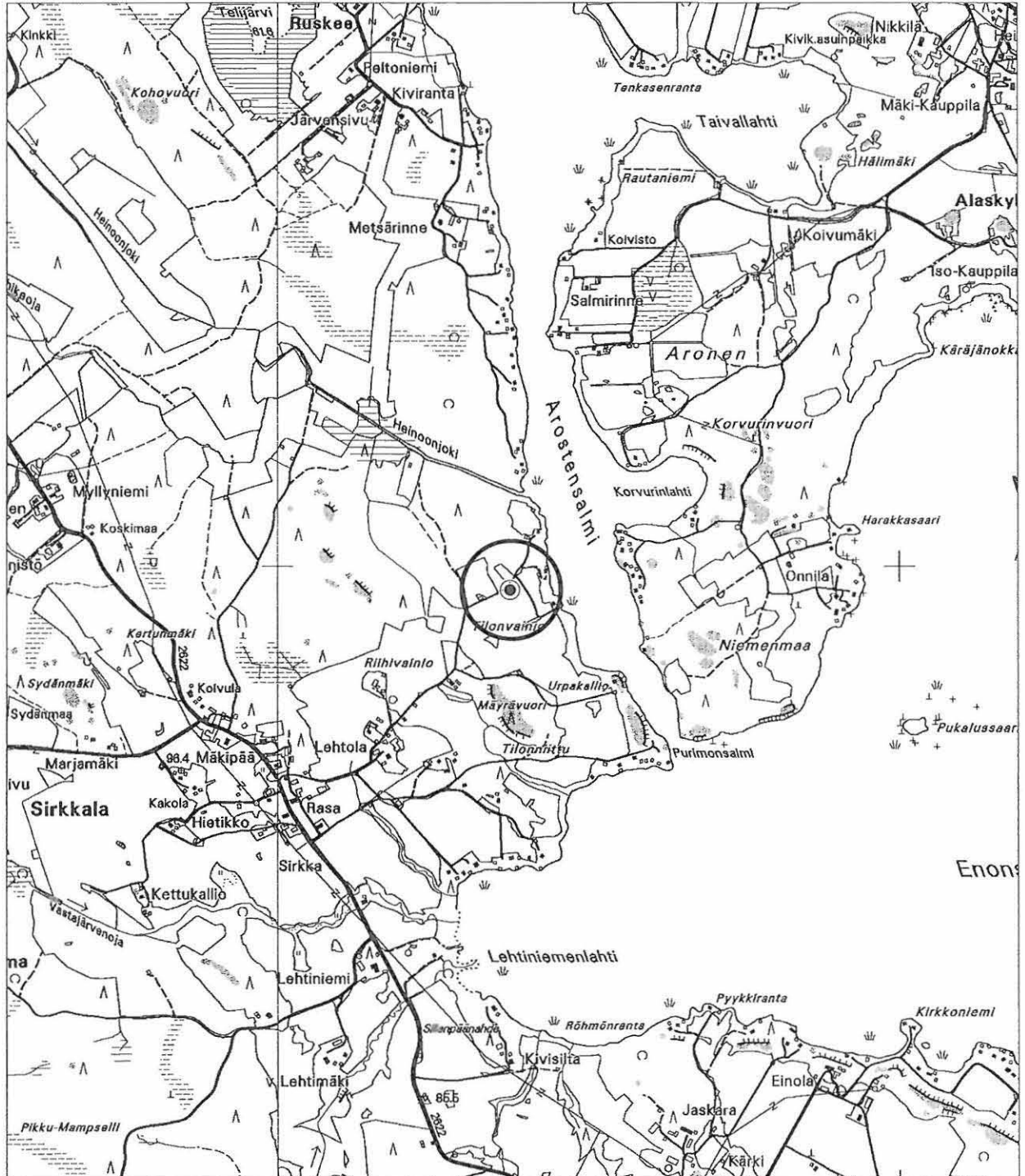
PK 212303 Mahnala

MK 1:20000

X:6827875-6827995, Y:2460680-2460810, Z:80-85

P:6833365-6833475, I:3301275-3301410

Ote PerusCD:itä Häme, versio 99 (c) Maanmittauslaitos

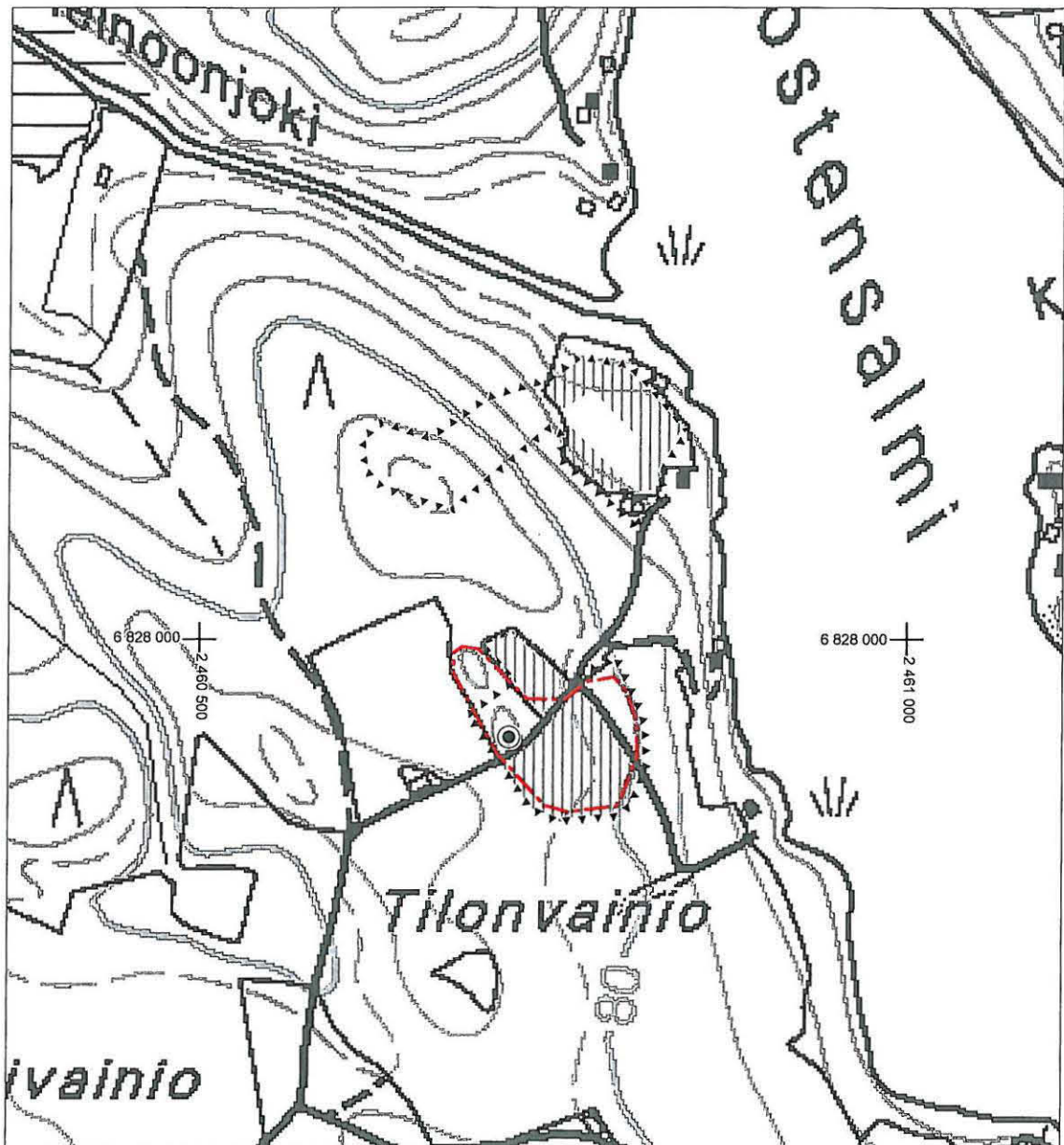


kiinteä muinaisjäänös

12. Tilonvainio


YLEISKARTTA 1:5000

Piirt. V. Adel. Pohjana ote PerusCD:ltä "Häme", versio 99 (c) Maanmittauslaitos



⊙ hautaröykkiö

▲▲▲▲▲▲▲▲ tarkastetun alueen raja

 muinaisjäännösalue

 pintapöimittu alue

13. Purimonsalmi (hautapaikat - hautakummut - rautakautinen)

**Muinaisjäännös-
rekisterinumero:**

Kunta: Hämeenkyrö **Kylä:** Sirkkala
Muinaisjäännöstyyppi: Hautapaikat **Tyypin tarkenne:** hautakummut
Ajoitus: rautakautinen
Rauhoitusluokka: 2 **Lukumäärä:** 1
Luokitusehdotus: 2
Sijainti: PK 212303 Mahnala
 X:6827385, Y:2461235, Z:65
 P:6832850, I:3301805
 Hämeenkyrön kirkosta 10,1 km SE

Aiemmat löydöt:

-

Inventointilöydöt: palanutta luuta (KM 35514), hiiltä, palaneita kiviä (ei otettu talteen).

Tutkimukset: Inventointi Vadim Adel 2005

Kiinteistötiedot: 108-427-0002-0011 Helaaranta
 Salonen Eila (Salonen Esko Eerik kp.)
 Sammonkatu 28 A 89, 33540 Tampere

Tarkastus: 24.10.2005

Kartat: 1:20000, 1:5000

Kuvat: **Negatiivit:** 139382 **Diat:** -

Sijainti ja maasto: Kohde sijaitsee Enonselkään luoteesta pistävällä niemellä, Purimonsalmen länsirannalla. Paikalta avautuu hyvä näkymä salmelle ja järvenselälle. Hautakumpu sijaitsee kesämökin pihapiirissä, sen korkeimmalla kohdalla.

Kohteen kuvaus: Iso kiven- ja maansekainen kumpu, muodoltaan pyöreähkö, kupera. Mitat: 15 m (SE-NW) x 12 m. Korkeus n. 1,5 m (NE-reunasta mitattuna) - 1 m (W-reunasta, nurmikon pinnasta mitattuna). Muutamia isoja, pääosin sammaloituneita kiviä on osittain näkyvissä. Röykkiön itäreunalla on muutama n. 0,6 m kokoinen, täysin sammaloitunut kivi jonossa (hautaröykkiön reunakehä? hist. ajan rakennuksen kivijalka?). Kummun laki on suhteellisen tasainen, kasvaa mantyjä ja katajia. Röykkiön päälle on kasattu/varastoitunut rakennusmateriaaleja, aitaverkkoa yms. Sen SE-reunaa on osittain tuhoutunut kesämökin rakentamisen yhteydessä (mökkiä ei ole peruskartassa; sen kulma sijaitsee 7 m itään koekuopasta).

Laajuus: ks. ed.

Ehdotus suoja-alueeksi: 3 m säteellä kummun näkyvistä ulkoreunoista

Suojelutoimenpiteet: -

Havaintomahdollisuudet: hyvät

Lähistön kohteita: Lehtiniemenlahti, rautakautisia röykkiöitä, 0,5 km SW

**Tiedossa olevat
maankäyttösuunnitelmat:** -

**Suosittelvat
jatkotoimenpiteet:** -

Lisätietoja: S. Hinkan (1925: III: 3) mukaan Purimon kautta on ennen kulkenut tie Mahnalasta Sirkkalaan, salmessa on ollut lautta, ja laiturin lähellä on sijainnut lauttarin asumus. Paikkaan liittyy myös tarina yliluonnollisesta olenosta (ibid.: III: 4-5).

Koekuopat: Koekuoppa sijaitsee kummun SE-osassa, lähellä sen korkeinta pistettä, kummun SE-rinteen yläosassa. Yksi halkaisijaltaan n. 20 cm oleva kivi siirrettiin pois, ja sen alla ja ympärillä todettiin n. 10-30 cm kokoisista kivistä ladottua kiveystä.
 Stratigrafia: pintaturve 0-5/10 cm; ruskeanharmaa hiekkamulta, jossa palaneiden kivien paloja, palanutta luuta ja hiiltä, 5/10-30 cm; tummankeltainen hiekka ja kiviä n. 30 cm:stä alkaen.

Pintapöiminta: -

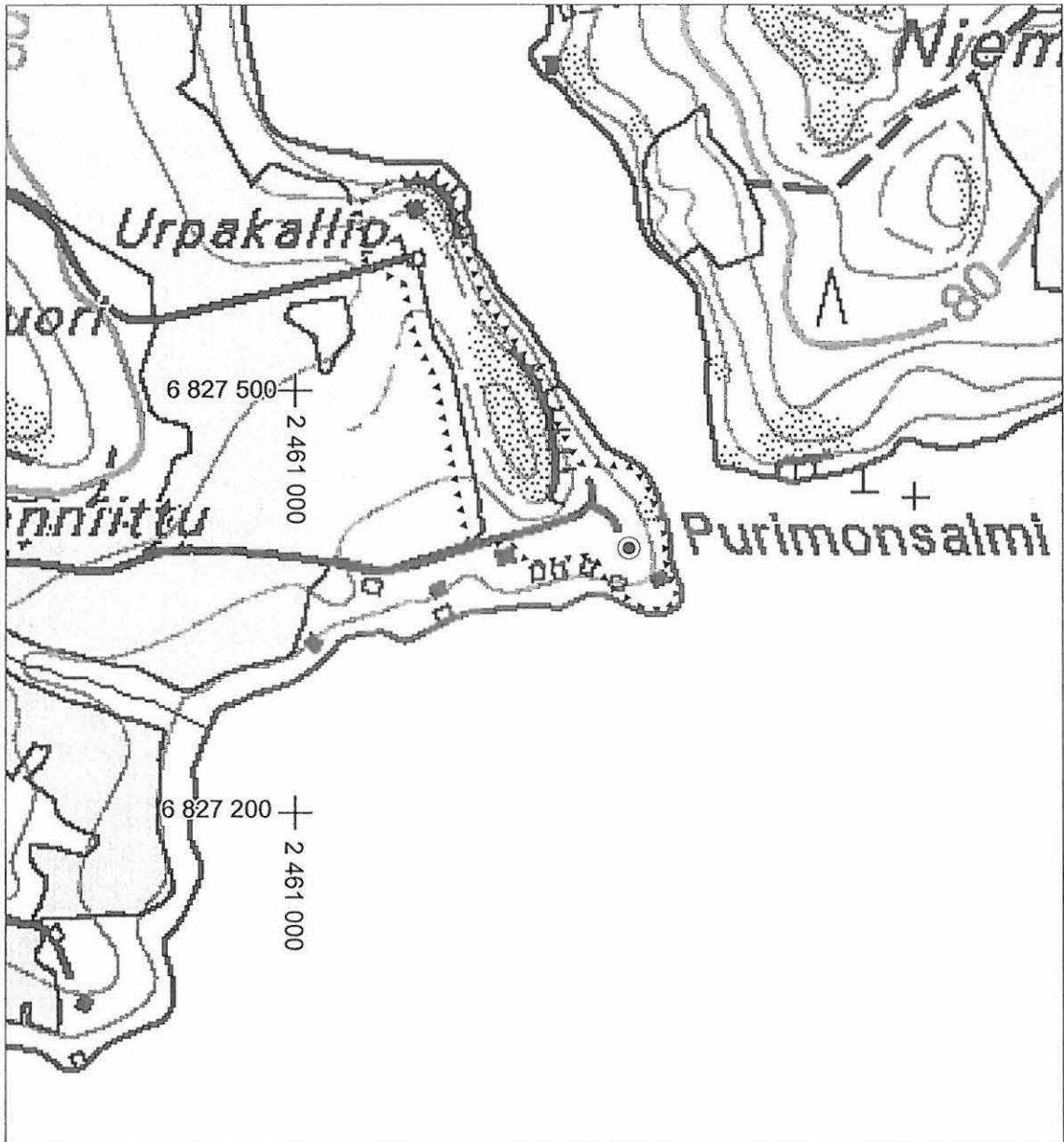


Yleiskuva hautakummusta. Linjakeppi (mökin edessä) on koekuopan kohdalla. W

13. Purimonsalmi

YLEISKARTTA 1:5000

Piirt. V. Adel. Pohjana ote PerusCD:ltä "Häme", versio 99 (c) Maanmittauslaitos



◎ hautakumpu

▲▲▲▲▲▲▲▲ tarkastetun alueen raja

14. Lehtiniemenlahti (hautapaikat - hautaröykkiöt - rautakautinen)

**Muinaisjäännös-
rekisterinumero:**

Kunta:	Hämeenkyrö	Kylä:	Sirkkala
Muinaisjäännöstyyppi:	Hautapaikat	Tyypin tarkenne:	hautaröykkiöt
Ajoitus:	rautakautinen		
Rauhoitusluokka:	2	Lukumäärä:	
Luokitusehdotus:	Luokka 2. Maanalaisten kerrostumien ja rakenteiden sijainnin ja säilyneisyyden selvittäminen vaatii koekaivauksia.		
Sijainti:	PK 212303 Mahnala X:6827070-6827120, Y:2460820-2460865, Z:70-75 P:6832555-6832600, I:3301375-3301425 Keskipiste X:6827095, Y:2460842, P:6832578, I:3301400 (röykkiöalueen ääripisteet) Hämeenkyrön kirkosta 10,2 km SE		
Aiemmat löydöt:	-		
Inventointilöydöt:	KM 35515, keramiikkaa, kuonaa, palanutta luuta		
Tutkimukset:	Inventointi Vadim Adel 2005		
Kiinteistötiedot:	108-427-0002-0006 Länsiranta Dravanti, Anna-Maija ja Henry Rainer Merimiehenkatu 23, 23500 Uusikaupunki		
Tarkastus:	24.-25.10.2005		
Kartat:	1:20000, 1:2500		
Kuvat:	Negatiivit: 139383	Diat:	-
Sijainti ja maasto:	Kohde sijaitsee Enonselkään luoteesta pistävällä niemellä, Lehtiniemenlahden N-rannalla.		
Kohteen kuvaus:	Kiven- ja maansekainen röykkiö 1 sijaitsee n. 5 m kesämökistä N, sen pihapiirissä. Sen läpimitta on n. 5 m, korkeus 0,7 m (N-reunasta mitattuna) - 1 m (SW-puolelta, pihatiestä ja nurmikosta mitattuna). Röykkiön päälle on istutettu pensaita, ja myös sen SW-reunaa on todennäköisesti tuhottu. Röykkiö 2 sijaitsee 5 m edellisestä itään, n. 10 m kesämökistä NE, tontin rajalla. Suurin röykkiö, nro 3, todettiin kesämökistä n. 45 m NNW, ulkorakennuksen itäkulman alla. Röykkiön reunoja näkyi rakennuksen NE- ja SE-puolella. Röykkiöiden 2 ja 3 välissä, tontin NE-rajaa pitkin kulkevalla n. 15 m leveällä kaistalla, pensaikkossa on mahdollisesti lisää pieniä röykkiöitä. Lisäksi mökille vievän pihatien SW-puolella, pellon NE-reunalla sijaitsee epämääräinen, matala kumpare, jonka keskellä kasvaa iso kataja.		
Laajuus:	Röykkiöalueen laajuus on n. 60 m (NW-SE) x 30 m		
Ehdotus suoja-alueeksi:	koko röykkiöalue (ks. rajaus kartassa) ja vähintään 3 m säteellä jokaisen röykkiön ulkoreunoista		
Suojelutoimenpiteet:	-		
Havaintomahdollisuudet:	kohtalaiset/hyvät		
Lähistön kohteita:	Röykkiöryhmän NW-puolella, tien NE-puolella sijaitsee kalliopohjainen, pääasiassa katajia sekä männikköä ja heinää kasvava mäki, jolle tehtiin 4 koepistoa (ks. "Koekuopat", koepistot 1-4). Yhdestä niistä löytyi yksi palanut luu ja hiiltä. Paikalla saattaa olla polttokenttäkalmisto, mutta asian varmistaminen vaatii laajempia tutkimuksia.		
Tiedossa olevat maankäyttösuunnitelmat:	-		
Suositteltavat jatkotoimenpiteet:	Röykkiöiden tarkempi kartoitus ja mahdollisten maanalaisten muinaisjäännösten paikantaminen (koekuopitus). Ks. myös "Lähistön kohteet".		
Lisätietoja:	-		
Koekuopat:	Koekuoppa 1 tehtiin röykkiö 1:n N-osaan. Kuopassa todettiin n. 20 cm kokoisista, osin palaneista kivistä ladottu tiivis kiveys ja tummanharmaata multaa kivien välissä, josta löytyi kuonaa, hiiltä ja keramiikkaa. Koepisto 1 sijaitsi röykkiöryhmän NW-puolella olevalla katajaa kasvavalla mäellä, 35 m sen SE-kärjestä, 15 m tiestä NE, halkaisijaltaan n. 20 m olevan kumpareen laella. Stratigrafia:		

turve 0-10 cm; ruskeanharmaa multa 10-20 cm; keltainen hiekka. Löydöt: 1 kpl palanutta luuta (KM), vähän hiiltä, pieniä (halk. 5-10 cm) kiviä (ei otettu talteen).
Kahdessa pohjoisempana sijainneessa koepistossa todettiin löydötön savikerros.
Neljäs koepisto sijaitsi ensimmäisestä 15 m SE, mäen SE-kärjessä, ja siitä löytyi vain hiiltä.

Pintapöiminta:



Röykkiö 1. Linjakeppi on koekuopan kohdalla. Taustalla kesämökki ja Lehtiniemenl
NNW



Yleiskuva röykkiöalueesta. NW

14. Lehtiniemenlahti

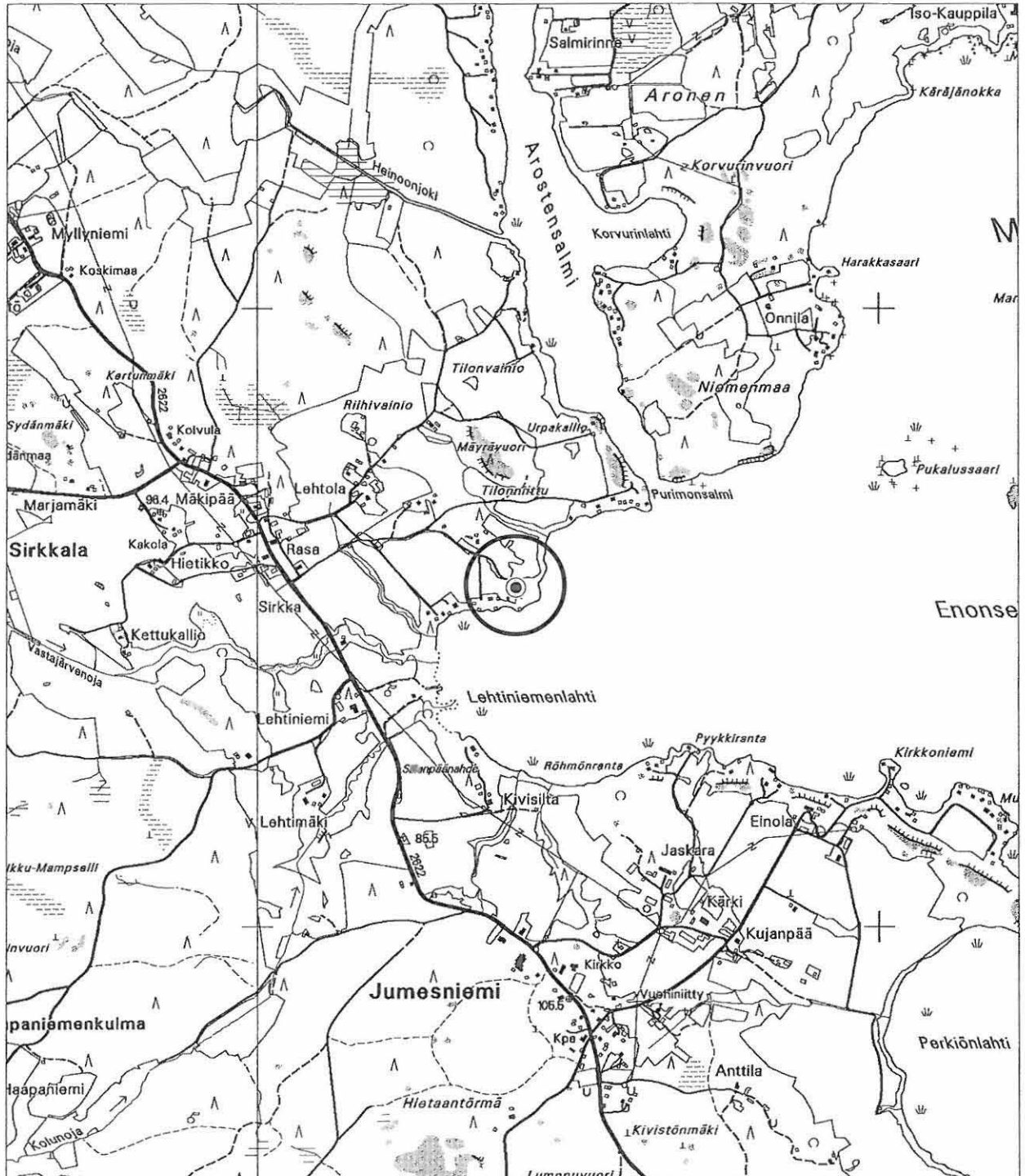
PK 212303 Mahnala

MK 1:20000

X:6827070-6827120, Y:2460820-2460865, Z:70-75

P:6832555-6832600, I:3301375-3301425

Ote PerusCD:ltä Häme, versio 99 (c) Maanmittauslaitos

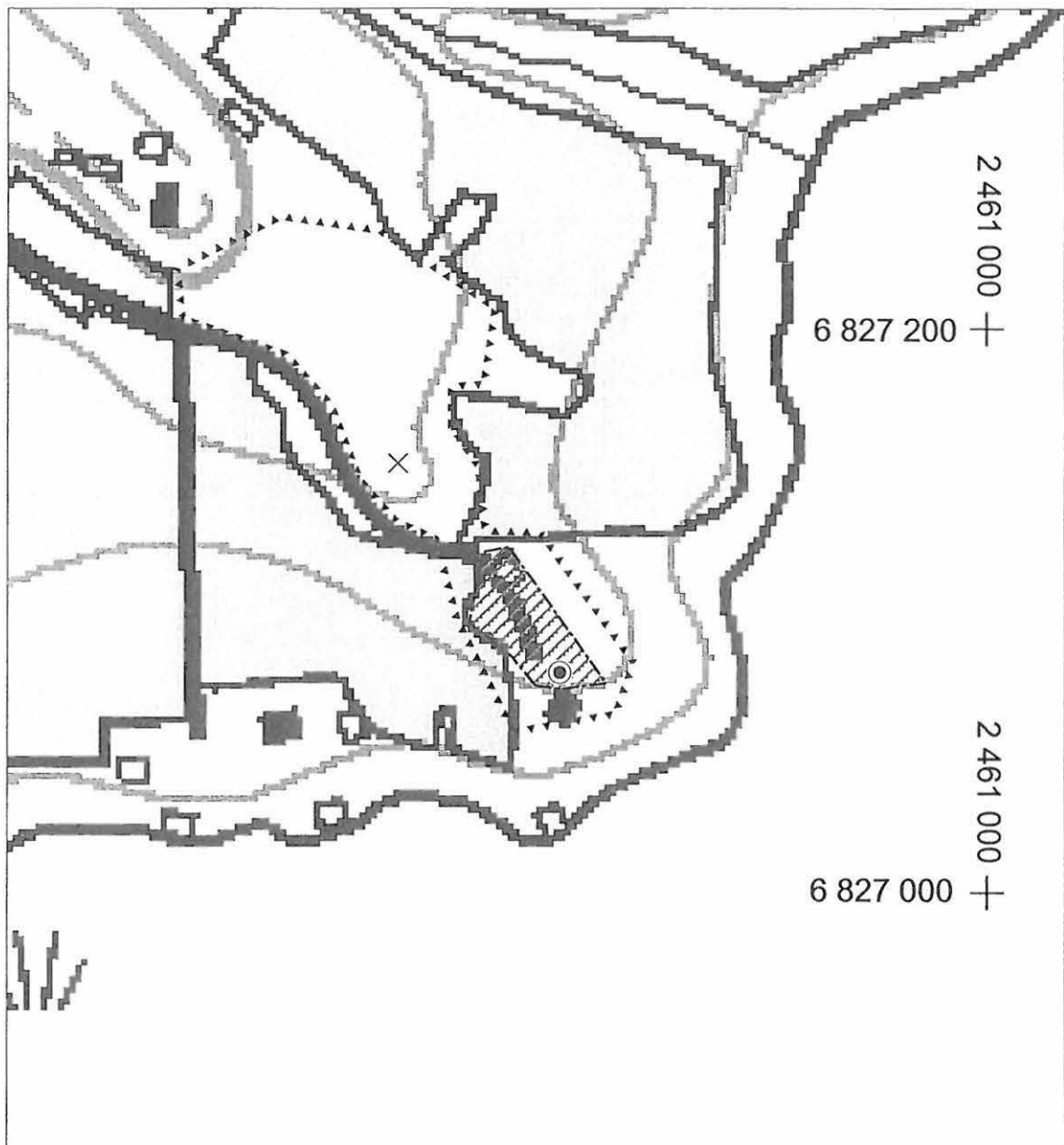


kiinteä muinaisjäännös

14. Lehtiniemenlahti

YLEISKARTTA 1:2500

Piirt. V. Adel. Pohjana ote PerusCD:ltä "Häme", versio 99 (c) Maanmittauslaitos



röykkiöalue



röykkiö 1



koepisto 1

▲▲▲▲▲▲▲▲ tarkastetun alueen raja

15. Lehtiniemi (hautapaikat - polttokalmistot - rautakautinen)

Muinaisjäännös- rekisterinumero:	108010028	
Kunta:	Hämeenkyrö	Kylä: Mahnala
Muinaisjäännöstyyppi:	Hautapaikat	Tyyppin tarkenne: polttokalmistot
Ajoitus:	rautakautinen	
Rauhoitusluokka:	1	Lukumäärä: 1
Luokitusehdotus:	Luokka 2. Kohde on mahdollisesti kokonaan tuhottu, mutta sen toteaminen edellyttää koekaivauksia.	
Sijainti:	PK 212303 Mahnala X:6826685-6826785, Y:2460345-2460465, Z:65-75 P:6832190-6832285, I:3300885-3301010 Keskipiste X:6826735, Y:2460405, P:6832238, I:3300948 Hämeenkyrön kirkosta 10,4 km eteläkaakkoon	
Aiemmat löydöt:	KM 2047:3-4 (vasarakirves, värttinäkivi), 2047:11-16 (kaksi keihäänkärkeä, veitsi, nuolenkärki, rautakuonaa), 2117 (miekka), 19820 (keihäs), lisäksi yksi keihäänkärki on kadoksissa (Hinkka 1925: II: 23-27; Huurre 1996: 425-431, kohde 2123 03:2).	
Inventointilöydöt:	KM 35520 (kuonaa)	
Tutkimukset:	Kaivaus Axel Olai Heikel 1879 Kaivaus? Juhana Lehtinen 1881 Tarkastus Hjalmar Appelgren 1883 Inventointi Sanni Hinkka 1925 Tarkastus Karin Hilden 1925 Inventointi Matti Huurre 1969 Inventointi Arja Karivieri 1985 Inventointi Vadim Adel 2005	
Kiinteistötiedot:	108-416-0011-0035 Lehtiniemi Lehtiniemi, Anita ja Kari Toivo Hermannin Lehtisälintie 15, 39170 JUMESNIEMI 10841600110032	
Tarkastus:	24.10.2005	
Kartat:	1:20000,	
Kuvat:	Negatiivit: 139381	Diat: -
Sijainti ja maasto:	Kalmisto sijaitsee Mahnalanselän Lehtiniemenlahden länsirannalla, tien itäpuolella, hiekkaharjanteella, pelloksi raivatulla entisellä laiturilla.	
Kohteen kuvaus:	Paikalla on alunperin ollut useita kiviröykkiöitä, joista kaksi on tutkittu. Kun peltoa raivattiin vuonna 1879 ja siitä ajettiin kiviä, paikalta löytyi vasarakirves ja rautaesineitä. Kohteessa on suoritettu pienialaisia tutkimuksia. Löytöinä paikalta on saatu mm. miekka, kaksi keihäänkärkeä (kansainvaellus- ja meronvingiaikaa) ja värttinänpyörä sekä kuonaa. Kohde on todennäköisesti suurimmaksi osaksi tuhoutunut. Inventoinnissa todettiin, että paikalla ei ole säilynyt röykkiöitä, ja harjanteen laki on hiljattain (ehkä viime vuonna?) raivattu pelloksi ja kynnetty. Maan alla saattaa kuitenkin olla jäljellä kalmistorakenteiden jäännöksiä. Kiviä näkyy siellä täällä, osa niistä on siirretty pellon reunoille.	
Laajuus:	n. 110 m (WSW-ENE) x 70 m	
Ehdotus suoja-alueeksi:	mj:n oletetuissa rajoissa	
Suojelutoimenpiteet:	-	
Havaintomahdollisuudet:	kohtalaiset	
Lähistön kohteita:	Lehtiniemenlahti, rautakautisia röykkiöitä, 0,5 km NE	
Tiedossa olevat maankäyttösuunnitelmat:	-	
Suosittelavat jatkotoimenpiteet:	ks. "Luokitusehdotus". Lisäksi selvityspyynnön lähettäminen maanomistajalle.	
Lisätietoja:		

Kohde on merkitty peruskarttaan.

Koekuopat:

-

Pintapöiminta:

Muinaisjäännösalueen länsireunalla, tieleikkauksilla. Tien NE-puolelta, hiekkamullasta löytyi 3 palaa kuonaa.



Yleiskuva mj-alueesta. SW

15. Lehtiniemi

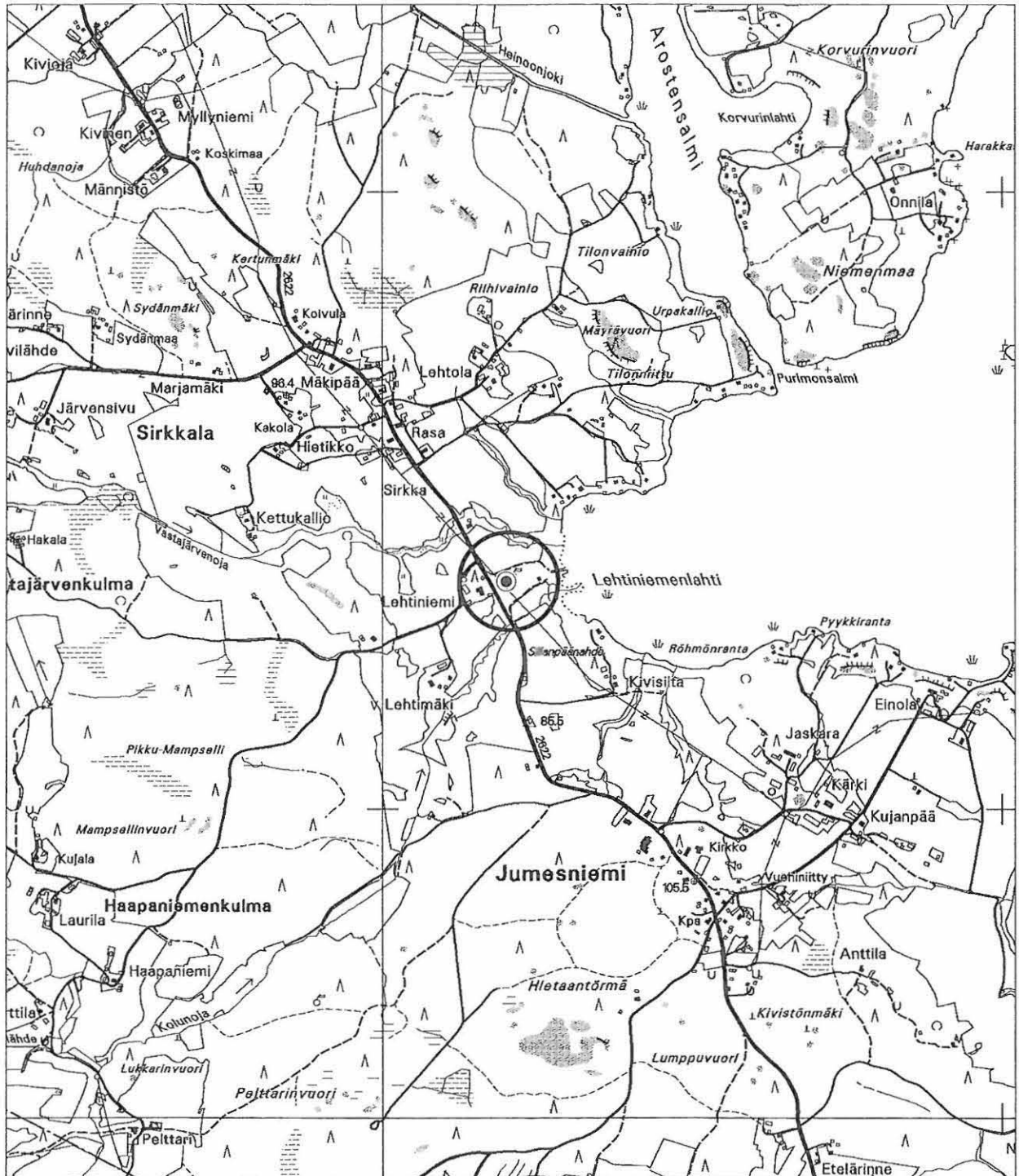
PK 212303 Mahnala

MK 1:20000

X:6826685-6826785, Y:2460345-2460465, Z:65-75

P:6832190-6832285, I:3300885-3301010

Ote PerusCD:ltä Häme, versio 99 (c) Maanmittauslaitos

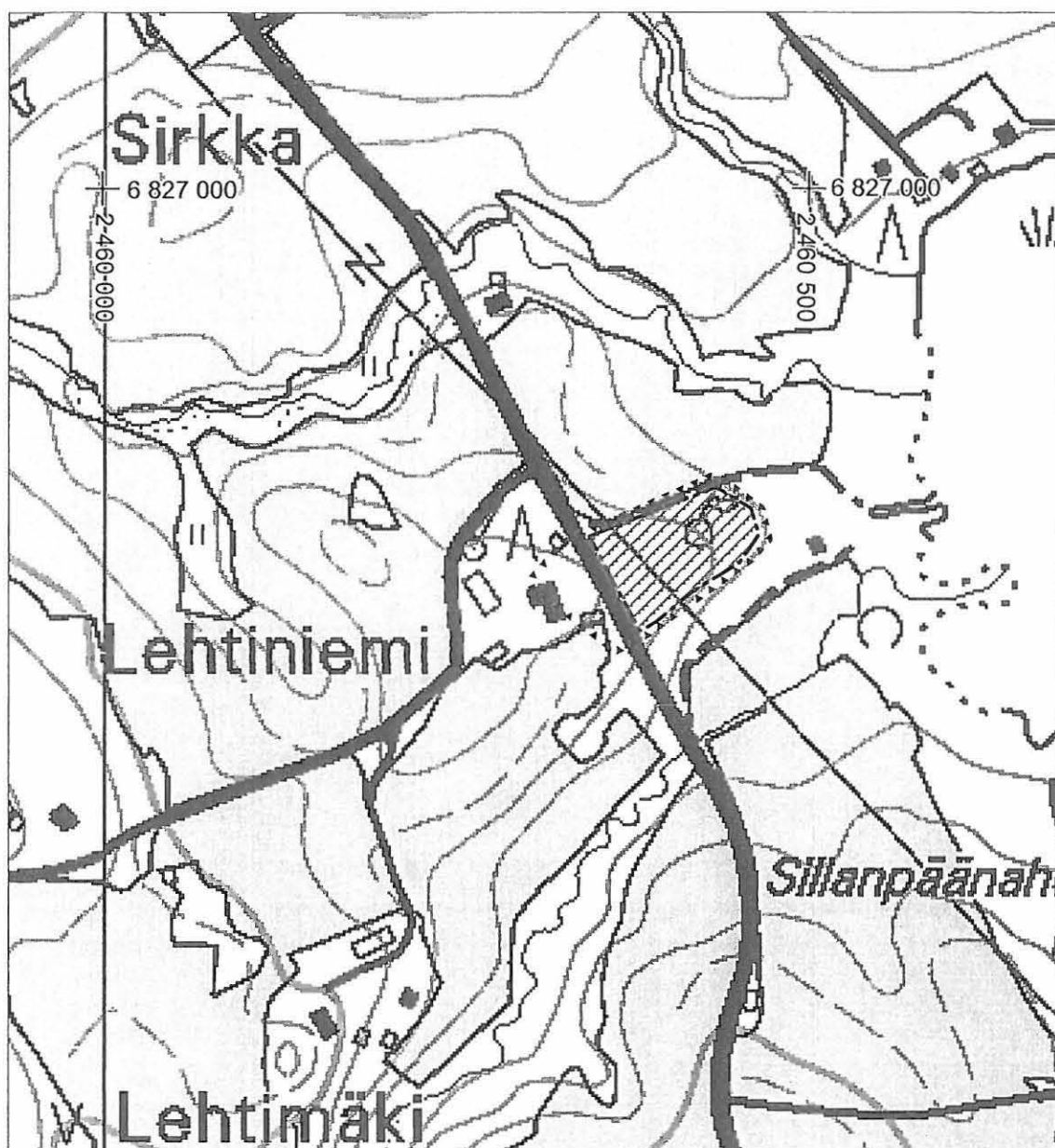


⊙ kiinteä muinaisjäännös

15. Lehtiniemi

YLEISKARTTA 1:5000

Piirt. V. Adel. Pohjana ote PerusCD:ltä "Häme", versio 99 (c) Maanmittauslaitos



potentiaalinen muinaisjännösalue
(likimääräinen rajaus)



tarkastetun alueen raja

16. Rasa (löytöpaikat - irtolöytöpaikat - rautakautinen?/historiallinen?)

Muinaisjäänös-
rekisterinumero:

Kunta: Hämeenkyrö **Kylä:** Sirkkala
Muinaisjäänöstyyppi: Löytöpaikat **Tyypin tarkenne:** irtolöytöpaikat
Ajoitus: rautakautinen?/historiallin
Rauhoitusluokka: - **Lukumäärä:** 1
Luokitusehdotus: -
Sijainti: PK 212303 Mahnala
 X:6827245, Y:2460055, Z:90
 P:6832765, I:3300620
 (Rasan talon koordinaatit)
 Hämeenkyrön kirkosta 9,8 km SSE

Aiemmat löydöt: SatM 3337, piilukirves

Inventointilöydöt: -

Tutkimukset: Inventointi Matti Huurre 1969

Kiinteistötiedot:

Tarkastus: 1969

Kartat: 1:20000

Kuvat: **Negatiivit:** - **Diat:** -

Sijainti ja maasto: Rasan talo sijaitsee Sirkkalan kylän keskustassa, maantien varressa.

Kohteen kuvaus: Esine on löydetty Sirkkalan kylästä, Raison talon rakennusta repiessä. Huurteen mukaan "Raiso" tarkoittanee Rasan taloa ja kyseessä on "epäilemättä sekundäärinen löytöpaikka" (Huurre 1996: 470-471, kohde 2123:11).

Laajuus:

Ehdotus suoja-alueeksi:

Suojelutoimenpiteet:

Havaintomahdollisuudet:

Lähistön kohteita: Mäkipää, kivikautinen irtolöytöpaikka, 0,2 km NW

**Tiedossa olevat
maankäyttösuunnitelmat:** -

**Suositteltavat
jatkotoimenpiteet:** kohteen maastotarkastus

Lisätietoja: -

Koekuopat: -

Pintapöiminta: -

16. Rasa

PK 212303 Mahnala

MK 1:20000

X:6827245, Y:2460055, Z:90

P:6832765, I:3300620

Ote PerusCD:ltä Häme, versio 99 (c) Maanmittauslaitos



○ Rasan talo

17. Mäkipää (löytöpaikat - irtolöytöpaikat - kivikautinen)

**Muinaisjäännös-
rekisterinumero:**

Kunta:	Hämeenkyrö	Kylä:	Sirkkala
Muinaisjäännöstyyppi:	Löytöpaikat	Tyypin tarkenne:	irtolöytöpaikat
Ajoitus:	kivikautinen		
Rauhoitusluokka:	-	Lukumäärä:	1
Luokitusehdotus:	-		
Sijainti:	PK 212112 Häijää X:6827435, Y:2459955, Z:93-94 P:6832955, I:3300530 (Mäkipään talon koordinaatit) Hämeenkyrön kirkosta 9,6 km SSE		
Aiemmat löydöt:	SatM 8990, nelisivuinen oikokirves		
Inventointilöydöt:	-		
Tutkimukset:	Inventointi Matti Huurre 1969		
Kiinteistötiedot:			
Tarkastus:	1969		
Kartat:	1:20000		
Kuvat:	Negatiivit:	Diat:	
	-		
Sijainti ja maasto:	Mäkipään talo sijaitsee Sirkkalan kylässä, tien varressa.		
Kohteen kuvaus:	Tarkkaa löytöpaikkaa ei tunneta (ks. M. Huurteen raportti, s. 57-58, kohde 2121 12:6).		
Laajuus:			
Ehdotus suoja-alueeksi:			
Suojelutoimenpiteet:			
Havaintomahdollisuudet:			
Lähistön kohteita:	Rasa, rautakautinen tai historiallinen irtolöytöpaikka, 0,2 km SE		
Tiedossa olevat maankäyttösuunnitelmat:	-		
Suosittelavat jatkotoimenpiteet:	kohteen maastotarkastus		
Lisätietoja:	-		
Koekuopat:	-		
Pintapöimintä:	-		

17. Mäkipää

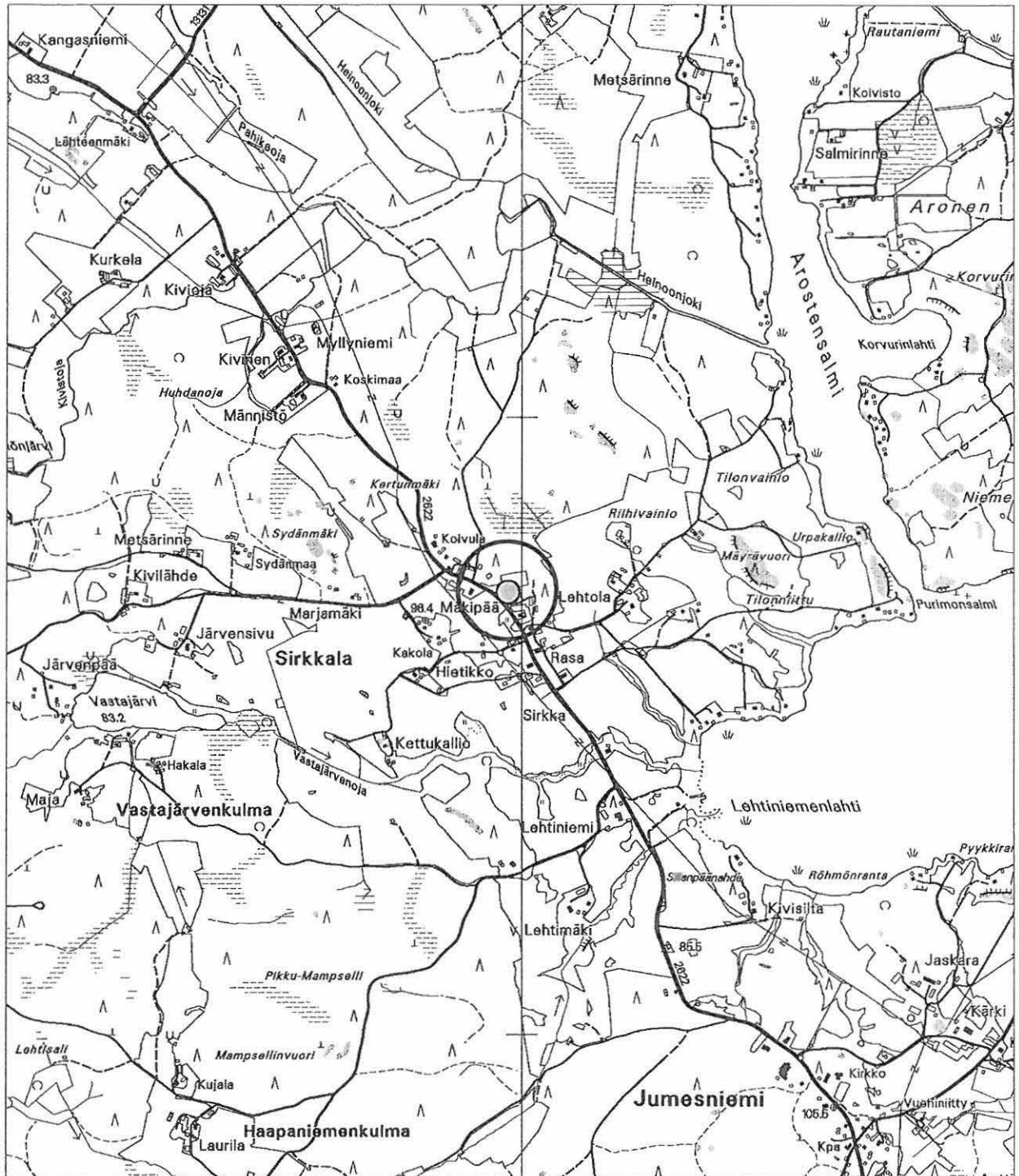
PK 212112 Häijää

MK 1:20000

X:6827435, Y:2459955, Z:93-94

P:6832955, I:3300530

Ote PerusCD:ltä Häme, versio 99 (c) Maanmittauslaitos



○ Mäkipään talo

18. Myllyniemi (työ- ja valmistuspaikat - vesimyllyt - historiallinen)

**Muinaisjäännös-
rekisterinumero:**

Kunta: Hämeenkyrö **Kylä:** Sirkkala
Muinaisjäännöstyyppi: Työ- ja valmistuspaikat **Tyypin tarkenne:** vesimyllyt
Ajoitus: historiallinen
Rauhoitusluokka: - **Lukumäärä:** 2
Luokitusehdotus: - (ks. "Lisätietoja")
Sijainti: PK 212112 Häijää

X:6828355-6828420, Y:2459255-2459325, Z:65-70

P:6833910-6833975, I:3299870-3299950

Keskipiste X:6828388, Y:2459290, P:6833942, I:3299910

Hämeenkyrön kirkosta 8,5 km SSE

Aiemmat löydöt:

-

Inventointilöydöt:

ei luetteloituja löytöjä (ks. "Kohteen kuvaus")

Tutkimukset:

Inventointi Vadim Adel 2005

Kiinteistötiedot:**Tarkastus:**

25.10.2005

Kartat:

1:20000, 1:5000

Kuvat:

Negatiivit: -

Diat: -

Sijainti ja maasto:

Myllynpaikat sijaitsevat melko syvässä, ryteikköisessä notkossa, koilliseen virtaavan Kivistojan koskessa. Alue kasvaa lehtipuumetsää ja vesakkoa; alemman myllynpaikan tienoilla metsä muuttuu kuusivaltaiseksi, ja sen NE-puolella alkaa myös kosteikko.

Kohteen kuvaus:

Myllyt on merkitty v. 1767-68 karttaan (KA, MHA, A 17: 10/9).

Ylempi myllynpaikka 1 sijaitsee lähempänä tietä, siitä n. 70 m NE. Paikalla voitiin todeta 2-3 pientä keinotekoista (?) saarta ja pääuomasta rannoille nostettuja kiviä.

Myllynpaikka 2 sijaitsee edellisestä n. 100 m NE eli alavirtaan, ojan mutkassa. Paikalla on yksi isompi (n. 15 x 5 m) saari. Ojan oikealta eli itäiseltä rannalta löytyi halkaisijaltaan n. 70 cm oleva, puusta tehty pyörä, jolla pahvinen kansi (ks. kuva). Saaren alakärjessä olevalta pieneltä saarekkeelta löytyi sähköeristeitä.

Laajuus:

ei määritetty

Ehdotus suoja-alueeksi:

-

Suojelutoimenpiteet:

-

Havaintomahdollisuudet: kohtalaiset/hyvät**Lähistön kohteita:**

Mäkipää, kivikautinen irtolöytöpaikka, 1,2 km SE

Tiedossa olevat

-

maankäyttösuunnitelmat:**Suosittelvat**

-

jatkotoimenpiteet:**Lisätietoja:**

Kyseessä ei ole muinaismuistolailalla rauhoitettu kohde. Sen huomioonottaminen kaavoituksessa suojeltavana elinkeinohistoriallisena kohteena (s -merkintä) on kuitenkin suositeltavaa.

Koekuopat:

-

Pintapöimintä:

ks. Kohteen kuvaus



Myllynpaikka 2. Yleiskuva. NE

18. Myllyniemi

PK 212112 Häijää

MK 1:20000

X:6828355-6828420, Y:2459255-2459325, Z:65-70

P:6833910-6833975, I:3299870-3299950

Ote PerusCD:ltä Häme, versio 99 (c) Maanmittauslaitos



○ myllynpaikka

18. Myllyniemi

YLEISKARTTA 1:5000

Piirt. V. Adel. Pohjana ote PerusCD:ltä "Häme", versio 99 (c) Maanmittauslaitos



★ myllynpaikka

***** tarkastetun alueen raja

19. Harjulanvuori (kivirakenteet - röykkiöt - esihistoriallinen?)

Muinaisjäänös- rekisterinumero:	108010022		
Kunta:	Hämeenkyrö	Kylä:	Laitila
Muinaisjäänöstyyppi:	Kivirakenteet	Tyypin tarkenne:	röykkiöt
Ajoitus:	esihistoriallinen?		
Rauhoitusluokka:	3	Lukumäärä:	1
Luokitusehdotus:	Luokka 3 (tuhoutunut kohde)		
Sijainti:	PK 212210 Hämeenkyrö X:6830220, Y:2459800, Z:85 P:6835748, I:3300504 Hämeenkyrön kirkosta 6,9 km eteläkaakkoon		
Aiemmat löydöt:	-		
Inventointilöydöt:	-		
Tutkimukset:	Inventointi Matti Huurre 1969 Inventointi Arja Karivieri 1985 Inventointi Vadim Adel 2003		
Kiinteistötiedot:	10841400020094		
Tarkastus:	syksy 2003		
Kartat:	1:20000		
Kuvat:	Negatiivit:	Diat: -	
Sijainti ja maasto:	Kohde sijaitsee Kallioistenselän SW-rannalla olevan Harjulanvuoren etelärinteellä, Hakalan talosta n. 400 m itään, metsäisen kallion eteläreunalla.		
Kohteen kuvaus:	Röykkiö on ollut kehäkiveyksellinen, mutta hajotettu, ja v. 1969 jäljellä oli enää vain hajanaista ja maatonutta kivikkoa. Sijaintinsa puolesta röykkiö on voinut olla lapinraunio-tyyppinen hauta (Huurre 1996: 222-223, kohde 2122 10:10). Vuosina 1985 ja 2003 tehdyissä inventoinneissa kiviröykkiöstä ei havaittu enää mitään jälkiä (Karivieri 1985: 9-10, kohde 21; Adel 2003).		
Laajuus:	-		
Ehdotus suoja-alueeksi:	-		
Suojelutoimenpiteet:	-		
Havaintomahdollisuudet:	huonot/kohtalaiset		
Lähistön kohteita:	Hakala, kivikautinen irtolöytöpaikka, 0,5 km W		
Tiedossa olevat maankäyttösuunnitelmat:	-		
Suosittelavat jatkotoimenpiteet:	-		
Lisätietoja:	-		
Koekuopat:	-		
Pintapoiminta:	-		

19. Harjulanvuori

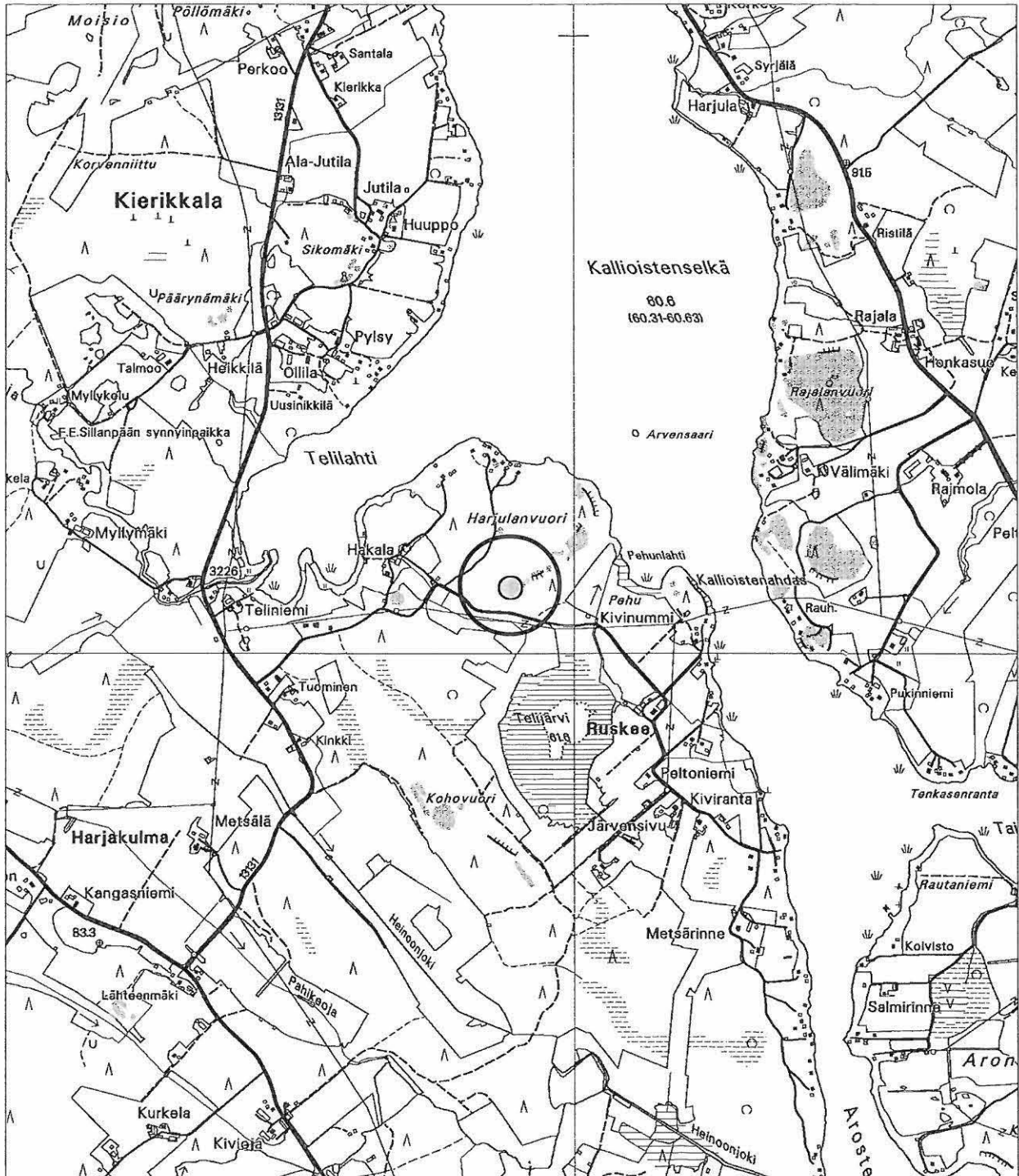
PK 212210 Hämeenkyrö

MK 1:20000

X:6830220, Y:2459800, Z:85

P:6835748, I:3300504

Ote PerusCD:ltä Häme, versio 99 (c) Maanmittauslaitos



○ tuhoutuneen röykkiön paikka

20. Hakala (löytöpaikat - irtolöytöpaikat - kivikautinen)

**Muinaisjäännös-
rekisterinumero:**

Kunta: Hämeenkyrö **Kylä:** Laitila
Muinaisjäännöstyyppi: Löytöpaikat **Tyypin tarkenne:** irtolöytöpaikat
Ajoitus: kivikautinen
Rauhoitusluokka: - **Lukumäärä:** 1
Luokitusehdotus: -
Sijainti: PK 212210 Hämeenkyrö
 X:6830200, Y:2459280, Z:61-62
 P:6835750, I:3299985

(löytöpaikan koordinaatit v. 1969 inv. raportin mukaan)
 Hämeenkyrön kirkosta 6,8 km SSE

Aiemmat löydöt: tasatalta (Heinijärven koulu) (Huurre 1996: 279-282, kohde 2122 10: 24).

Inventointilöydöt: -

Tutkimukset: Inventointi Matti Huurre 1969
 Inventointi Vadim Adel 2005

Kiinteistötiedot:

Tarkastus: 19.10.2005

Kartat: 1:20000,

Kuvat: **Negatiivit:** - **Diat:** -

Sijainti ja maasto: Hakalan talo sijaitsee Kallioistenselästä lounaaseen pistävän Telilahden kaakkoisrannalla, Harjulanvuoren W-puolella.

Kohteen kuvaus: Löytöpaikka on alavalla savipellolla, rantatörmällä, talosta n. 100 m WSW, järvestä n. 20 m (Huurre 1996: 280). Alue oli inventoinnin aikaan heinäällä.

Laajuus: -

Ehdotus suoja-alueeksi: -

Suojelutoimenpiteet: -

Havaintomahdollisuudet: huonot. Alue oli inventoinnin aikaan heinäällä.

Lähistön kohteita: Telilahti, kivikautinen irtolöytöpaikka, n. 90-140 m W/NW. M. Huurteen (op. cit.: 225) mukaan Hakalan talosta n. 100 m S, pienellä kalliolla on sijainnut ulkouuni, jota oli käytetty leivinuunina 1800-luvun lopulla. Inventoinnissa 2005 sitä ei enää löytynyt.

**Tiedossa olevat
maankäyttösuunnitelmat:** -

**Suosittelvat
jatkoimenpiteet:** -

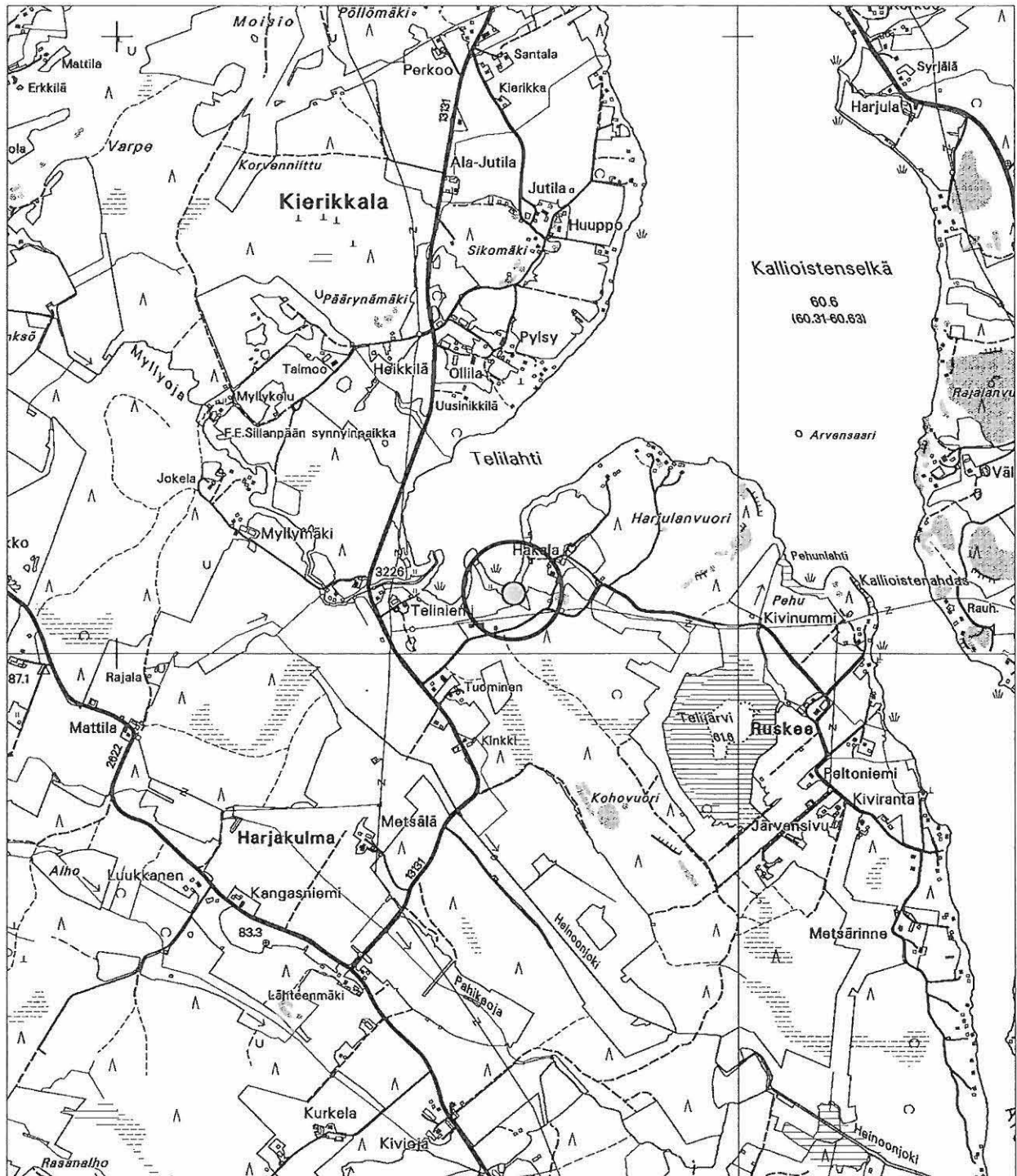
Lisätietoja: -

Koekuopat: -

Pintapoiminta: -

20. Hakala
 PK 212210 Hämeenkyrö
 MK 1:20000
 X:6830200, Y:2459280, Z:61-62
 P:6835750, I:3299985

Ote PerusCD:ltä Häme, versio 99 (c) Maanmittauslaitos



○ löytöpaikka

21. Telilahti (löytöpaikat - irtolöytöpaikat - kivikautinen)

**Muinaisjäänös-
rekisterinumero:**

Kunta: Hämeenkyrö **Kylä:** Kierikkala
Muinaisjäänöstyyppi: Löytöpaikat **Tyypin tarkenne:** irtolöytöpaikat
Ajoitus: kivikautinen
Rauhoitusluokka: - **Lukumäärä:**
Luokitusehdotus: -
Sijainti: PK 212210 Hämeenkyrö
 X:6830200-6830245, Y:2459190-2459150, Z:65
 P:6835755-6835805, I:3299890-3299855
 Keskipiste X:6830222, Y:2459170, P:6835780, I:3299872
 Hämeenkyrön kirkosta 6,7 km SSE

Aiemmat löydöt: -

Inventointilöydöt: KM 35519, kvartsi-iskoksia 4 kpl

Tutkimukset: Inventointi Vadim Adel 2005

Kiinteistötiedot: 108-410-0001-0007 Pylsy

Tarkastus: 19.10.2005

Kartat: 1:20000, 1:5000

Kuvat: **Negatiivit:** - **Diat:** -

Sijainti ja maasto: Löytöpaikka sijaitsee Telilahteen etelästä pistävällä kapealla niemellä, pellolla.

Kohteen kuvaus: Kvartsit poimittiin kynnettyltä savipelloilta.

Laajuus: Löydöt tulivat n. 70 m (NW-SE) x 20 m alalta.

Ehdotus suoja-alueeksi: -

Suojelutoimenpiteet: -

Havaintomahdollisuudet: kohtalaiset

Lähistön kohteita: Hakala, kivikautinen irtolöytöpaikka, n. 90 m ESE
 Kvartsilöytöpaikasta n. 390 m W, kuusimetsässä, loivalla etelärinteellä, sivutiestä n. 20 m N sijaitsee soikion tai pyöristyneen suorakulmion muotoinen kuoppa, mitoiltaan n. 2,5 x 1 x 0,7 m. Kuopassa kasvaa yli 50 vuotta vanha kuusi. Noin 10 m pohjoiseen tehdyssä koekuopassa pintaturpeen alla todettiin vaalea savikerros, ei löytöjä.

**Tiedossa olevat
maankäyttösuunnitelmat:** -

**Suositteltavat
jatkotoimenpiteet:** -

Lisätietoja: Topografian ja löytöjen laadun perusteella kyseessä on mahdollisesti tuhoutunut kivikautinen asuinpaikka.

Koekuopat: -

Pintapöimintä: pellolla (ks. kartta)

21. Telilahti

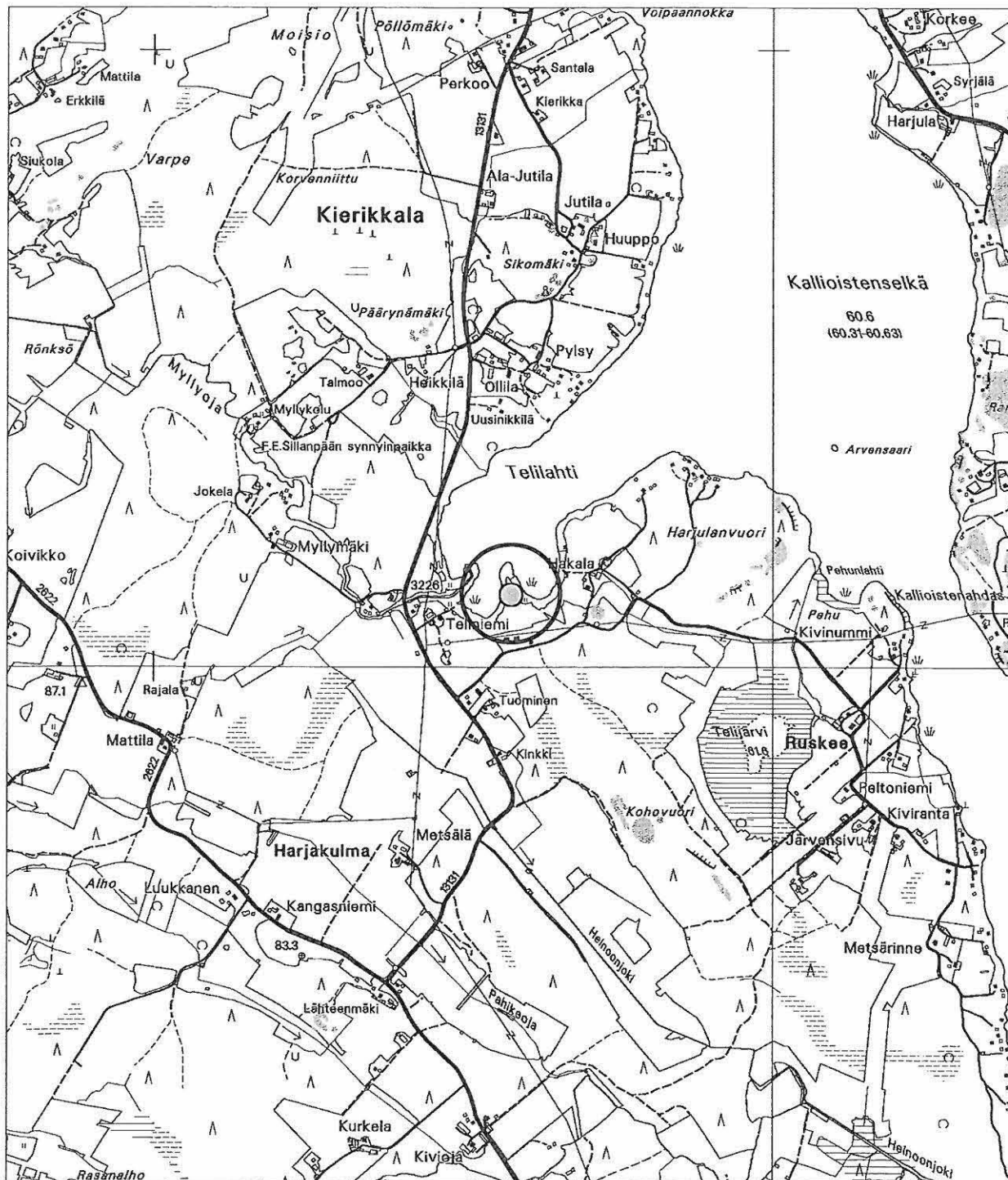
PK 212210 Hämeenkyrö

MK 1:20000

X:6830200-6830245, Y:2459190-2459150, Z:65

P:6835755-6835805, I:3299890-3299855

Ote PerusCD:ltä Häme, versio 99 (c) Maanmittauslaitos

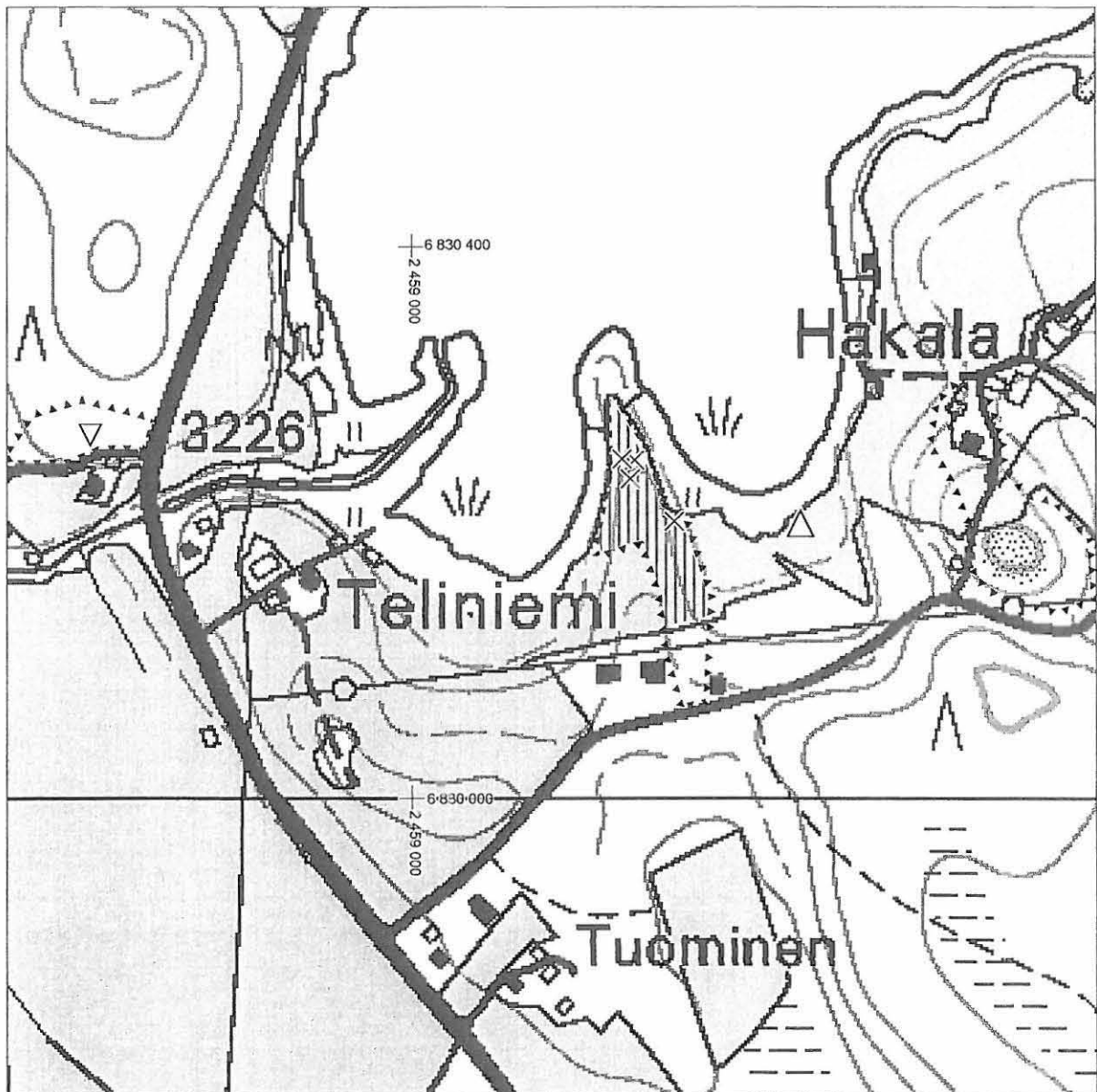


○ löytöpaikka

21. Telilahti

YLEISKARTTA 1:5000

Piirt. V. Adel. Pohjana ote PerusCD:ltä "Häme", versio 99 (c) Maanmittauslaitos



- | | | | |
|---|--|-------|-------------------------|
| × | kvartsi-iskoksen löytöpaikka | ▲▲▲▲▲ | tarkastetun alueen raja |
| ▽ | kuoppa | | pintapöimittu alue |
| △ | tasataltan löytöpaikka v. 1969 inv. raportin mukaan (kohde 20) | | |

22. Ala-Vakeri (löytöpaikat - irtolöytöpaikat - historiallinen?)

Muinaisjäänös-
rekisterinnumero:

Kunta: Hämeenkyrö **Kylä:** Vanaja
Muinaisjäänöstyyppi: Löytöpaikat **Tyypin tarkenne:** irtolöytöpaikat
Ajoitus: historiallinen?
Rauhoitusluokka: - **Lukumäärä:** 1
Luokitusehdotus: -
Sijainti: PK 212210 Hämeenkyrö
 X:6832200, Y:2459150, Z:75-77
 P:6837755, I:3299945
 (löytöpaikan koordinaatit v. 1969 inv. raportin mukaan)
 Hämeenkyrön kirkosta 4,8 km SSE
Aiemmat löydöt: uurrekoristeinen pronssiputki ja kaksi väärtinänkiveä (ei museokokoelmassa; Huurre 1996: 283-286, kohde 2122 10: 25).
Inventointilöydöt: -
Tutkimukset: Inventointi Matti Huurre 1969
 Inventointi Vadim Adel 2005
Kiinteistötiedot: 108-437-0001-0092

Tarkastus: 18.10.2005
Kartat: 1:20000, 1:5000
Kuvat: **Negatiivit:** - **Diat:** -
Sijainti ja maasto: Kohde sijaitsee Kallioistenselän W-puolella, Laitilansalmesta n. 0,7 km SSW, Kierikkalaan kulkevan tien varressa.
Kohteen kuvaus: Loivasti itään laskevaa peltoa Ala-Vakerin vanhalla talonpaikalla.
Laajuus: -
Ehdotus suoja-alueeksi: -
Suojelutoimenpiteet: -
Havaintomahdollisuudet: kohtalaiset
Lähistön kohteita: Mäkelä, kivikautinen irtolöytöpaikka, ja Pöllömäki, historiallisen ajan viljelyröykkiö, n. 350 m WNW.
Tiedossa olevat maankäyttösuunnitelmat: -
Suosittelavat jatkotoimenpiteet: -
Lisätietoja: M. Huurteen (1996: 286) mukaan esineet ovat "todennäköisesti myöhäisiä".
Koekuopat: -
Pintapoiminta: pelloilla (ks. kartta)

22. Ala-Vakeri

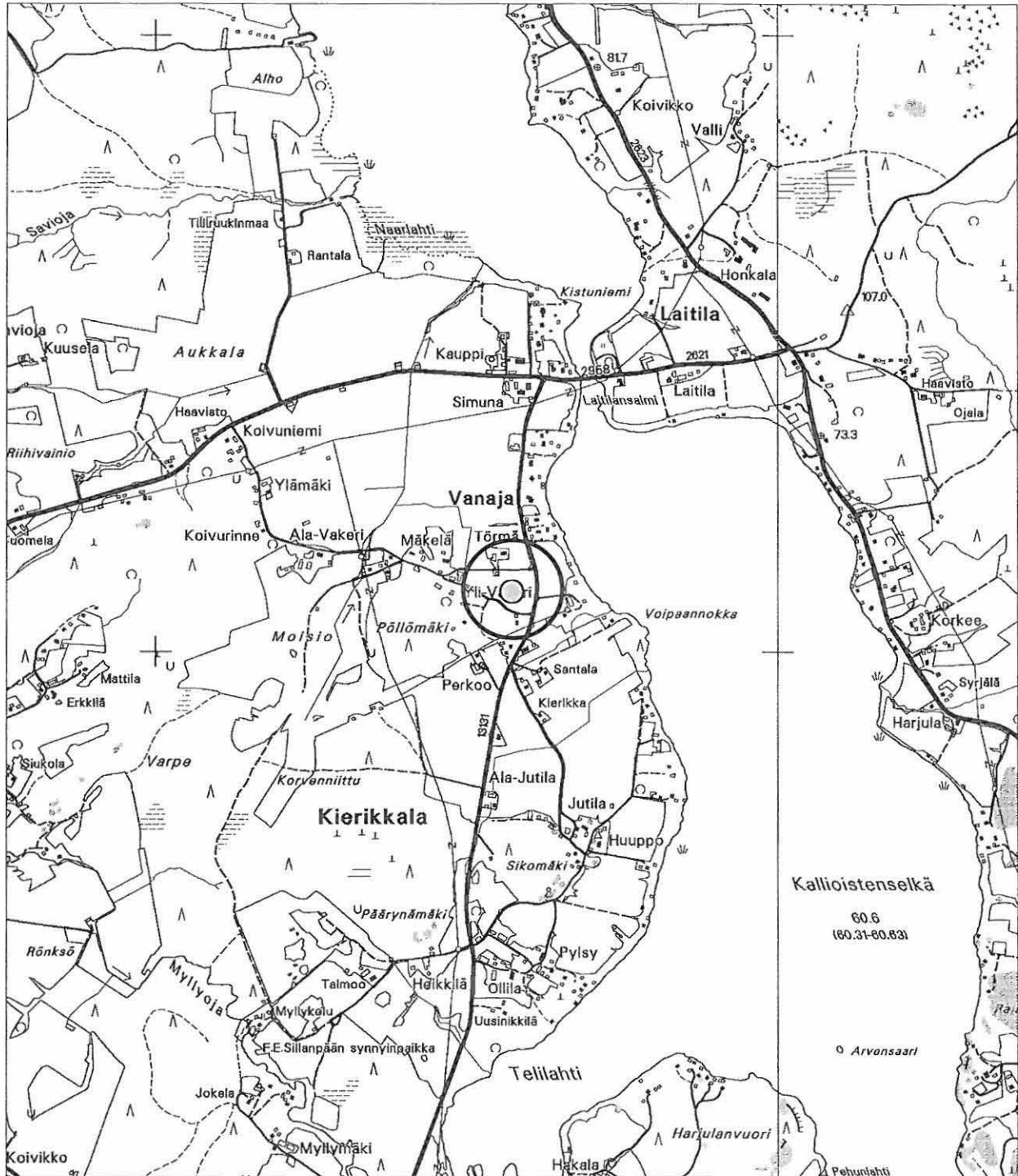
PK 212210 Hämeenkyrö

MK 1:20000

X:6832200, Y:2459150, Z:75-77

P:6837755, I:3299945

Ote PerusCD:ltä Häme, versio 99 (c) Maanmittauslaitos



○ löytöpaikka

22. Ala-Vakeri

YLEISKARTTA 1:5000

Piirt. V. Adel. Pohjana ote PerusCD:ltä "Häme", versio 99 (c) Maanmittauslaitos



♦ löytopaikka (v. 1969 inv. raportin mukaan)

▲▲▲▲▲ tarkastetun/pintapoimitun alueen raja

23. Pöllömäki (työ- ja valmistuspaikat - viljelyröykkiöt - uusi aika)

**Muinaisjään-
rekisterinumero:**

Kunta: Hämeenkyrö **Kylä:** Vanaja
Muinaisjäänöstyyppi: Työ- ja valmistuspaikat **Tyypin tarkenne:** viljelyröykkiöt
Ajoitus: uusi aika
Rauhoitusluokka: - **Lukumäärä:** 1
Luokitusehdotus: - (ks. "Lisätietoja")
Sijainti: PK 212210 Hämeenkyrö
 X:6832250, Y:2458810, Z:75
 P:6837820, I:3299605
 Hämeenkyrön kirkosta 4,7 km SSE

Aiemmat löydöt: -

Inventointilöydöt: -

Tutkimukset: Inventointi Vadim Adel 2005

Kiinteistötiedot: 108-437-0005-0024 Vuorela

Tarkastus: 18.10.2005

Kartat: 1:20000, 1:5000

Kuvat: **Negatiivit:** - **Diat:** -

Sijainti ja maasto: Pöllömäen juurella, sen N-puolella, tien SW-puolella, kuusimetsää kasvavalla loivalla luoteisrinteellä (vanhaa peltoa?). Talosta 68 m SSW, ulkorakennuksen W-kulmasta 28 m SW, tiestä n. 40 m.

Kohteen kuvaus: Röykkiö on soikea, matala, luoteeseen laskeva. Mitat: 6 m (N-S) x 3 m x 0,4 m. Koostuu parista kerroksesta n. 20 cm kokoisia, sammaloituneita kiviä.

Laajuus: ks. ed.

Ehdotus suoja-alueeksi: -

Suojelutoimenpiteet: Röykkiö saatiin paremmin näkyviin raivaamalla risuja sen päältä.

Havaintomahdollisuudet: hyvät/kohtalaiset

Lähistön kohteita: Jyrkkärinteinen Pöllömäki on hyvin ryteikköinen. Laen NE-osassa, luontopolun varrella sen NE-puolella todettiin muutama 3-10 m pitkä, 1-2 m leveä ja n. 1 m korkea soravalli, joiden päällä kasvaa vesakkoa. Vallien ylä- eli SW-puolella on tasaista maata (tasoitettu puskutraktorilla? metsätöissä?) ja melko nuorta metsää.

**Tiedossa olevat
maankäyttösuunnitelmat:** -

**Suositteltavat
jatkotoimenpiteet:** -

Lisätietoja: Kyseessä ei ole muinaismuistolaiilla rauhoitettu kohde. Sen huomioonottaminen kaavoituksessa suojeltavana elinkeinohistoriallisena kohteena (s -merkintä) on kuitenkin suositeltavaa.

Koekuopat: -

Pintapöimintä: -

23. Pöllömäki
 PK 212210 Hämeenkyrö
 MK 1:20000
 X:6832250, Y:2458810, Z:75
 P:6837820, I:3299605

Ote PerusCD:ltä Häme, versio 99 (c) Maanmittauslaitos



○ röykkiö

23. Pöllömäki

YLEISKARTTA 1:5000

Piirt. V. Adel. Pohjana ote PerusCD:ltä "Häme", versio 99 (c) Maanmittauslaitos



- kiviröykkiö
- ▨ soravallialue
- ▲▲▲▲▲ tarkastetun alueen raja

24. Mäkelä (löytöpaikat - irtolöytöpaikat - kivikautinen)

**Muinaisjäännös-
rekisterinumero:**

Kunta: Hämeenkyrö **Kylä:** Vanaja
Muinaisjäännöstyyppi: Löytöpaikat **Tyypin tarkenne:** irtolöytöpaikat
Ajoitus: kivikautinen
Rauhoitusluokka: - **Lukumäärä:** 1
Luokitusehdotus: -

Sijainti: PK 212210 Hämeenkyrö
 X:6832320, Y:2458800, Z:72-73
 P:6837895, I:3299600
 (kvartsiesineen löytöpaikka)
 Hämeenkyrön kirkosta 4,6 km SSE

Aiemmat löydöt: KM 19821 (dep. Hämeenkyrön museoon), kourutaltoa. Löydetty pellosta Mäkelän talon maalta (Huurre 1996: 287-289, kohde 2122 10: 26).

Inventointilöydöt: KM 35510, kvartsikaavin

Tutkimukset: Inventointi Matti Huurre 1969
 Inventointi Vadim Adel 2005

Kiinteistötiedot:

Tarkastus: 18.10.2005

Kartat: 1:20000, 1:5000

Kuvat: **Negatiivit:** - **Diat:** -

Sijainti ja maasto: Mäkelän talo on Laitilansalmen sillasta n. 0,8 km SW, korkean, metsäisen Pöllömäen pohjoispuolella.

Kohteen kuvaus: Kvartsiesineen löytöpaikka on tasaista savipeltoa.

Laajuus: -

Ehdotus suoja-alueeksi: -

Suojelutoimenpiteet: -

Havaintomahdollisuudet: kohtalaiset

Lähistön kohteita: Pöllömäki, historiallisen ajan viljelyröykkiö, n. 70 m SSE

**Tiedossa olevat
maankäyttösuunnitelmat:** -

**Suositteltavat
jatkotoimenpiteet:** -

Lisätietoja: -

Koekuopat: -

Pintapöimintä: pellolla (ks. kartta)

24. Mäkelä

PK 212210 Hämeenkyrö

MK 1:20000

X:6832320, Y:2458800, Z:72-73

P:6837895, I:3299600

Ote PerusCD:ltä Häme, versio 99 (c) Maanmittauslaitos



○ löytöpaikka

24. Mäkelä

YLEISKARTTA 1:5000

Piirt. V. Adel. Pohjana ote PerusCD:ltä "Häme", versio 99 (c) Maanmittauslaitos



△ kvartsiesineen löytöpaikka

▲▲▲▲▲ tarkastetun alueen raja

||||| pintapöimittu alue

25. Naarlahti (asuinpaikat - talonpaikat - uusi aika)

**Muinaisjään-
rekisterinumero:**

Kunta: Hämeenkyrö **Kylä:** Vanaja
Muinaisjäänöstyppi: Asuinpaikat **Tyypin tarkenne:** talonpaikat
Ajoitus: uusi aika
Rauhoitusluokka: - **Lukumäärä:** 2
Luokitusehdotus: -
Sijainti: PK 212210 Hämeenkyrö
 X:6833090, Y:2458710, Z:65
 P:6838665, I:3299545
 (1700-luvun kartan perusteella arvioitu kohteen keskipiste)
 Hämeenkyrön kirkosta 3,8 km SSE

Aiemmat löydöt: -

Inventointilöydöt: -

Tutkimukset:

Kiinteistötiedot:

Tarkastus: -

Kartat: 1:20000,

Kuvat: **Negatiivit:** - **Diat:** -

Sijainti ja maasto: Kohde sijaitsee Vanajan kylän pohjoislaidalla, Kirkkojärven etelärannalla.

Kohteen kuvaus: Alue on hyvin loivasti pohjoiseen, Naarlahteen viettävää peltoa. Paikalla on 1700-luvun lopun (?) kartan mukaan sijainnut kaksi taloa (KA, MHA, A 17: 10/3).

Laajuus:

Ehdotus suoja-alueeksi:

Suojelutoimenpiteet:

Havaintomahdollisuudet:

Lähistön kohteita: Mäkelä, kivikautinen irtolöytöpaikka, ja Pöllömäki, historiallisen ajan viljelyröykkiö, 0,8 km S

**Tiedossa olevat
maankäyttösuunnitelmat:** -

**Suosittelavat
jatkotoimenpiteet:** kohteen maastotarkastus

Lisätietoja: -

Koekuopat: -

Pintapöimintä: -

25. Naarlahti

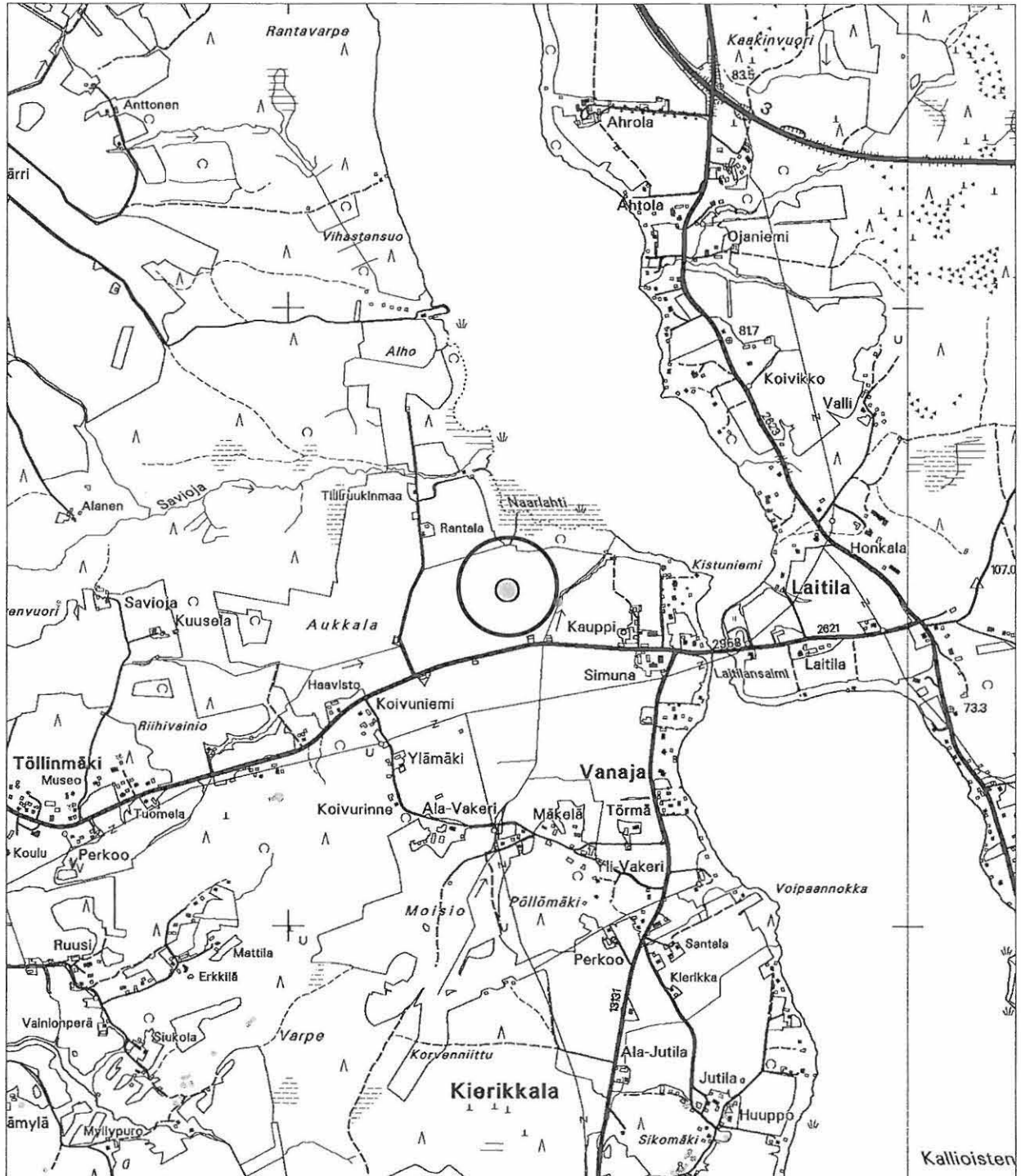
PK 212210 Hämeenkyrö

MK 1:20000

X:6833090, Y:2458710, Z:65

P:6838665, I:3299545

Ote PerusCD:ltä Häme, versio 99 (c) Maanmittauslaitos



○ kahden talon paikka

26. Myllypuro (työ- ja valmistuspaikat - vesimyllyt - historiallinen)

**Muinaisjäännös-
rekisterinumero:**

Kunta: Hämeenkyrö **Kylä:** Heinijärvi
Muinaisjäännöstyyppi: Työ- ja valmistuspaikat **Tyypin tarkenne:** vesimyllyt
Ajoitus: historiallinen
Rauhoitusluokka: - **Lukumäärä:** 2
Luokitusehdotus: - (ks. "Lisätietoja")
Sijainti: PK 212210 Hämeenkyrö
 X:6831405-6831315, Y:2457415-2457650, Z:73-80
 P:6837040-6836940, I:3298175-3298405
 Keskipiste X:6831360, Y:2457532, P:6836990, I:3298290
 (likimääräinen sijainti v. 1795 kartan mukaan)
 Hämeenkyrön kirkosta 5,3 km S

Aiemmat löydöt: -

Inventointilöydöt: -

Tutkimukset:

Kiinteistötiedot:

Tarkastus: -

Kartat: 1:20000,

Kuvat: **Negatiivit:** - **Diat:** -

Sijainti ja maasto: Myllynpaikat sijaitsevat Heinijärven kylän kaakkoislaidalla, kaakkoon, Kallioistenselkään virtaavan Myllyojan varressa, Myllypuron talon pohjois- ja itäpuolella.

Kohteen kuvaus: Kaksi v. 1795 karttaan merkittyä myllynpaikkaa Myllyojan varressa, melko syvässä, metsää kasvavassa notkossa. Kohteiden välinen etäisyys n. 250 m.

Laajuus:

Ehdotus suoja-alueeksi:

Suojelutoimenpiteet:

Havaintomahdollisuudet:

Lähistön kohteita: Ruusi [21], kivikautinen asuinpaikka, 0,5 km NNW

**Tiedossa olevat
maankäyttösuunnitelmat:** -

**Suosittelavat
jatkotoimenpiteet:** kohteen maastotarkastus

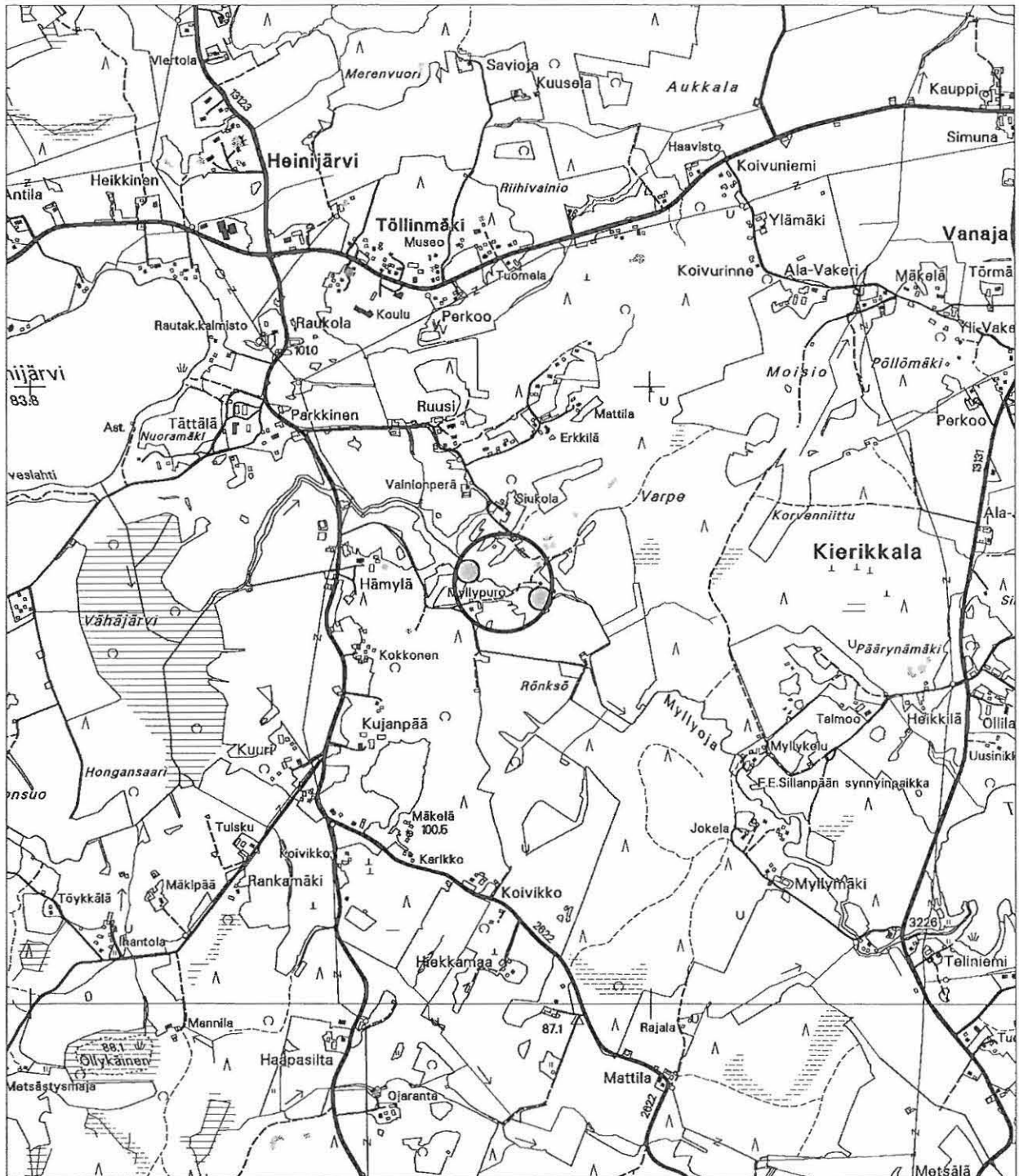
Lisätietoja: Kyseessä ei ole muinaismuistolailta rauhoitettu kohde. Sen huomioonottaminen kaavoituksessa suojeltavana elinkeinohistoriallisena kohteena (s -merkintä) on kuitenkin suositeltavaa.

Koekuopat:

Pintapaiminta:

26. Myllypuro
 PK 212210 Hämeenkyrö
 MK 1:20000
 X:6831405-6831315, Y:2457415-2457650, Z:73-80
 P:6837040-6836940, I:3298175-3298405

Ote PerusCD:ltä Häme, versio 99 (c) Maanmittauslaitos



○ myllynpaikka

27. Vähäjärvi (löytöpaikat - irtolöytöpaikat - kivikautinen)

**Muinaisjään-
rekisterinumero:**

Kunta: Hämeenkyrö **Kylä:** Heinijärvi
Muinaisjäänöstyyppi: Löytöpaikat **Tyypin tarkenne:** irtolöytöpaikat
Ajoitus: kivikautinen
Rauhoitusluokka: - **Lukumäärä:**
Luokitusehdotus: - (ks. "Lisätietoja")
Sijainti: PK 212210 Hämeenkyrö
 X:6831465, Y:2456120, Z:85
 P:6837165, I:3296885
 Hämeenkyrön kirkosta 5,4 km SSW

Aiemmat löydöt:

Inventointilöydöt: KM 35518 (kvartsiydin ja -iskos, hioinkiven katkelma (?))

Tutkimukset: Inventointi Vadim Adel 2005

Kiinteistötiedot: 108-403-0004-0015 Tättälä
 Norokorpi, Eero Päiviö ja Pirjo-Liisa Helena
 Lahoonsuontie 6 as 1, 39100 Hämeenkyrö

Tarkastus: 17.10.2005

Kartat: 1:20000, 1:5000

Kuvat: **Negatiivit:** - **Diat:** -

Sijainti ja maasto: Kohde sijaitsee kuivuneen Vähäjärven NW-rannalla.

Kohteen kuvaus: Löytöpaikka on tien SE-puoleisella pellolla, sen korkeimmalla ja hiekkaisimmalla kohdalla. Muuten maaperä on savea/hiesua, ja alempana, löytöpaikasta kaakkoon on mustaa vesijättömaata.

Laajuus: löydöt tulivat n. 20 x 20 m alalta

Ehdotus suoja-alueeksi: -

Suojelutoimenpiteet: -

Havaintomahdollisuudet: kohtalaiset

Lähistön kohteita: Tättälä, rautakautinen polttokenttäkalmisto, n. 550 m NE

**Tiedossa olevat
maankäyttösuunnitelmat:** -

**Suosittelavat
jatkotoimenpiteet:** Jatkotarkastus paremmissa pintapöimintaolosuhteissa

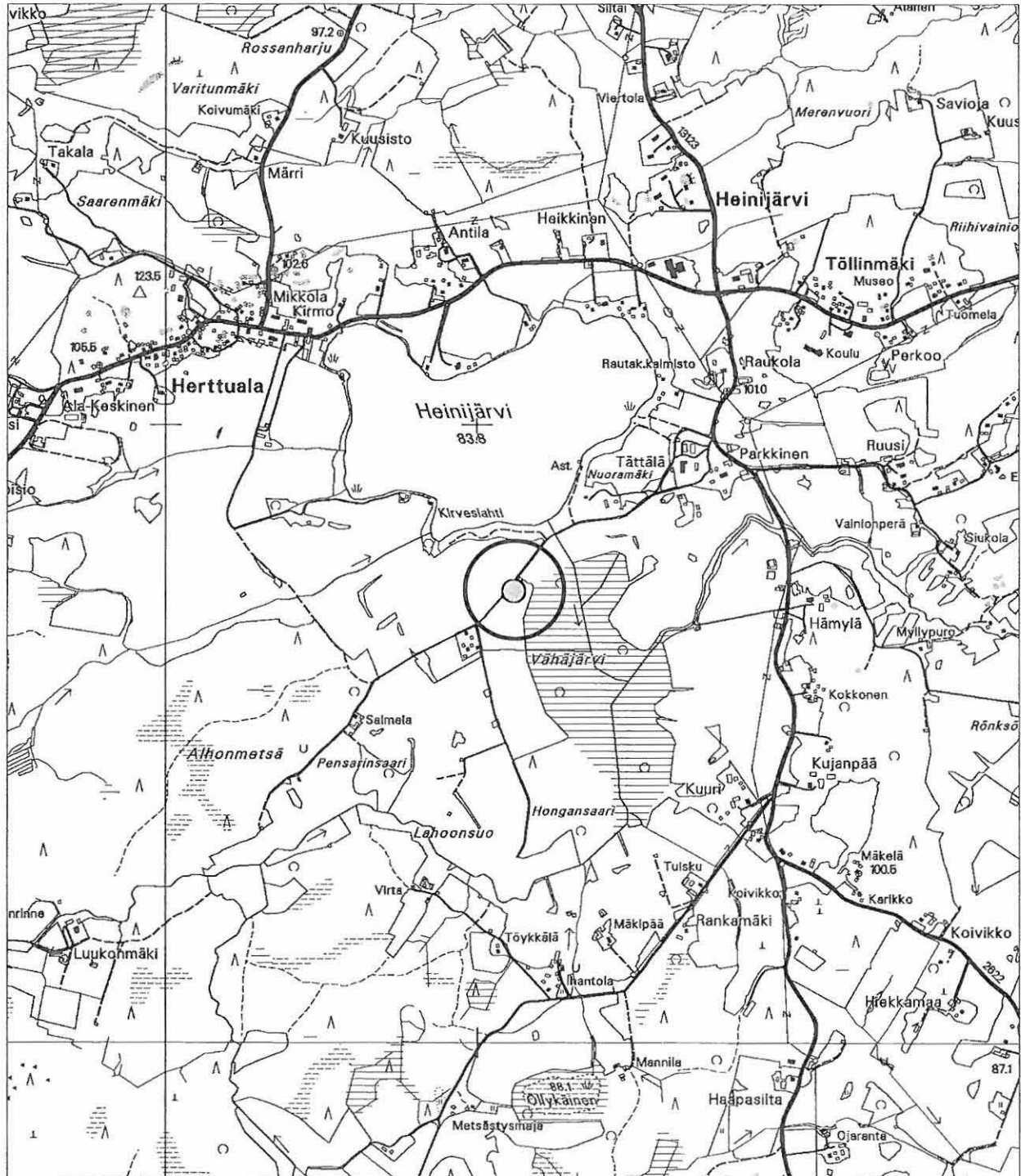
Lisätietoja: Topografian ja löytöjen laadun perusteella kohde sopisi kivikautiseksi asuinpaikaksi. Löytöjen määrä on kuitenkin liian pieni.

Koekuopat: -

Pintapöiminta: pellolla

27. Vähäjärvi
 PK 212210 Hämeenkyrö
 MK 1:20000
 X:6831465, Y:2456120, Z:85
 P:6837165, I:3296885

Ote PerusCD:ltä Häme, versio 99 (c) Maanmittauslaitos

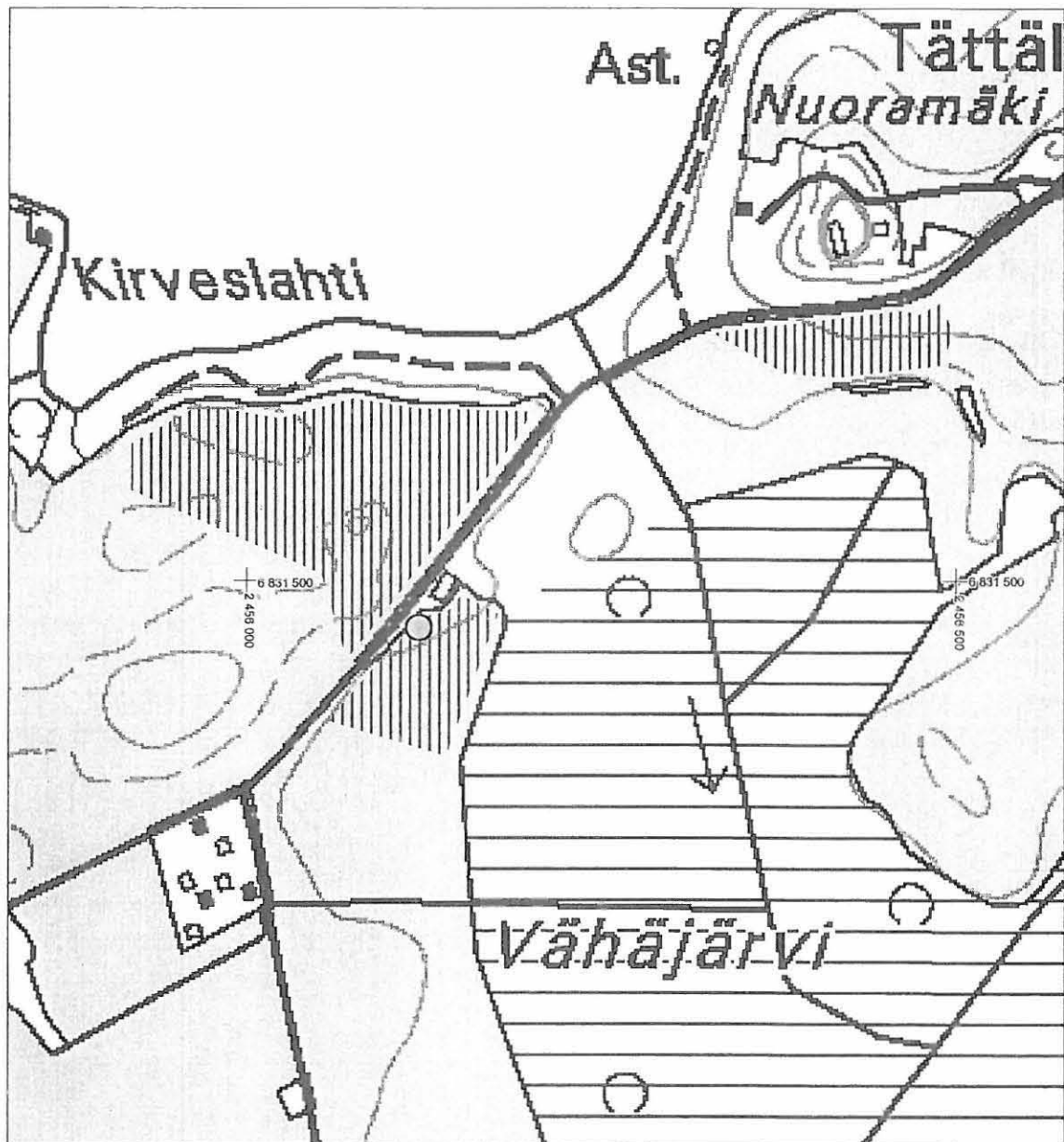


○ löytöpaikka

27. Vähäjärvi

YLEISKARTTA 1:5000

Piirt. V. Adel. Pohjana ote PerusCD:ltä "Häme", versio 99 (c) Maanmittauslaitos



○ löytöpaikka



pintapöimittu alue

28. Kirmo (löytöpaikat - irtolöytöpaikat - kivikautinen)

**Muinaisjäänös-
rekisterinumero:**

Kunta: Hämeenkyrö **Kylä:** Herttuala
Muinaisjäänöstyyppi: Löytöpaikat **Tyypin tarkenne:** irtolöytöpaikat
Ajoitus: kivikautinen
Rauhoitusluokka: - **Lukumäärä:** 1
Luokitusehdotus: -
Sijainti: PK 212210 Hämeenkyrö
 X:6832300, Y:2455460, Z:90
 P:6838025, I:3296260
 (Kirmon talon koordinaatit)
 Hämeenkyrön kirkosta 4,8 km SW

Aiemmat löydöt: KM 2047:1, pohjalainen kaksoistasatalta (Huurre 1996: 262-264, kohde 2122 10: 20).

Inventointilöydöt: -

Tutkimukset: Inventointi Matti Huurre 1969
 Inventointi Vadim Adel 2005

Kiinteistötiedot:

Tarkastus: 17.10.2005

Kartat: 1:20000, 1:5000

Kuvat: **Negatiivit:** - **Diat:** -

Sijainti ja maasto: Kirmon talo sijaitsee Herttualan kylän keskustassa, Heinijärven luoteispuolella.

Kohteen kuvaus: Tarkkaa löytöpaikkaa ei tunneta.

Laajuus: -

Ehdotus suoja-alueeksi: -

Suojelutoimenpiteet: -

Havaintomahdollisuudet: kohtalaiset/huonot

Lähistön kohteita: Antila, kivikautinen irtolöytöpaikka, 0,5 km NE

Tiedossa olevat

maankäyttösuunnitelmat: -

Suosittelavat

jatkotoimenpiteet: -

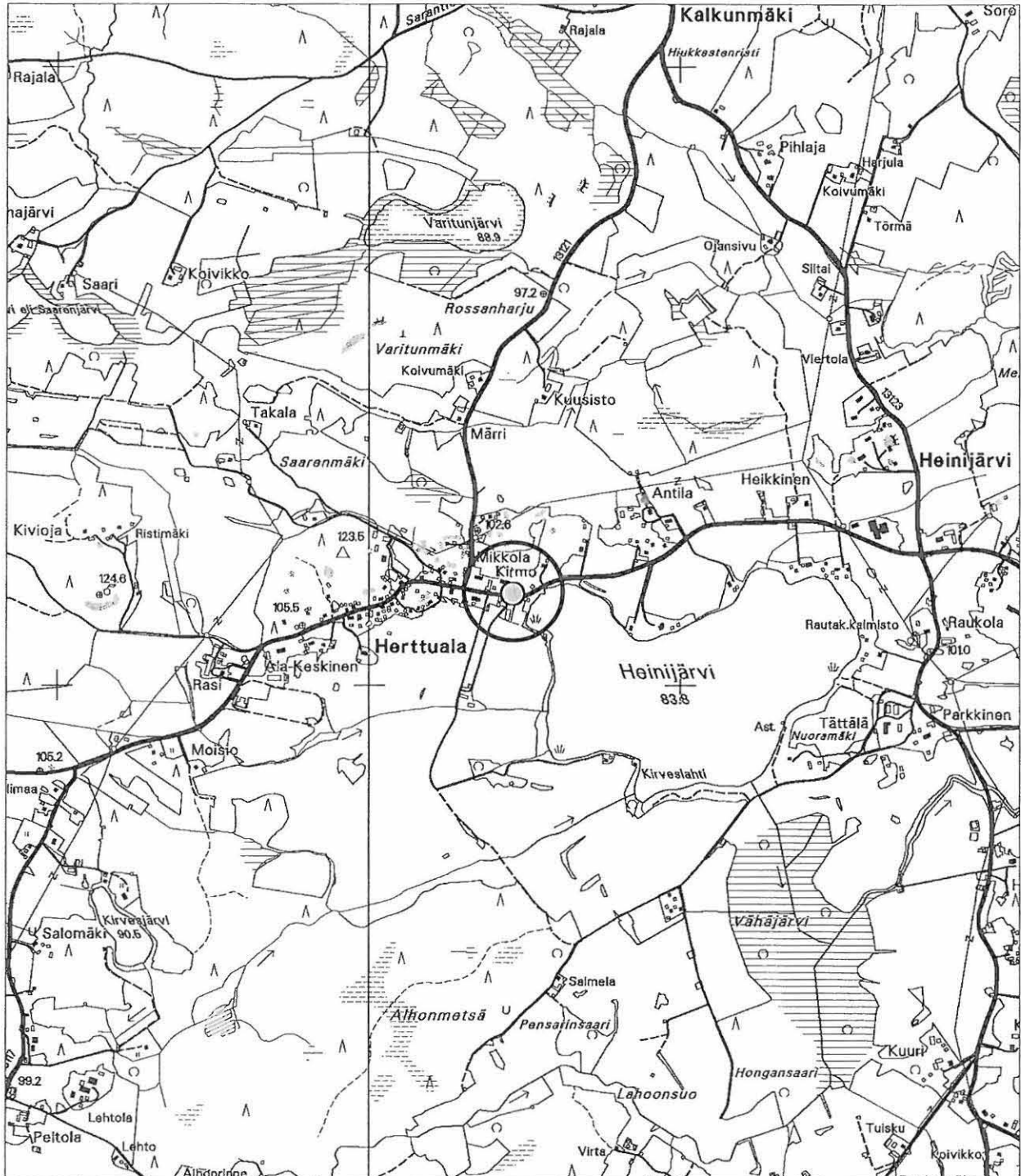
Lisätietoja: -

Koekuopat: -

Pintapoininta: Lähipelloilla (ks. kartta). Ei löytöjä.

28. Kirmo
 PK 212210 Hämeenkyrö
 MK 1:20000
 X:6832300, Y:2455460, Z:90
 P:6838025, I:3296260

Ote PerusCD:ltä Häme, versio 99 (c) Maanmittauslaitos

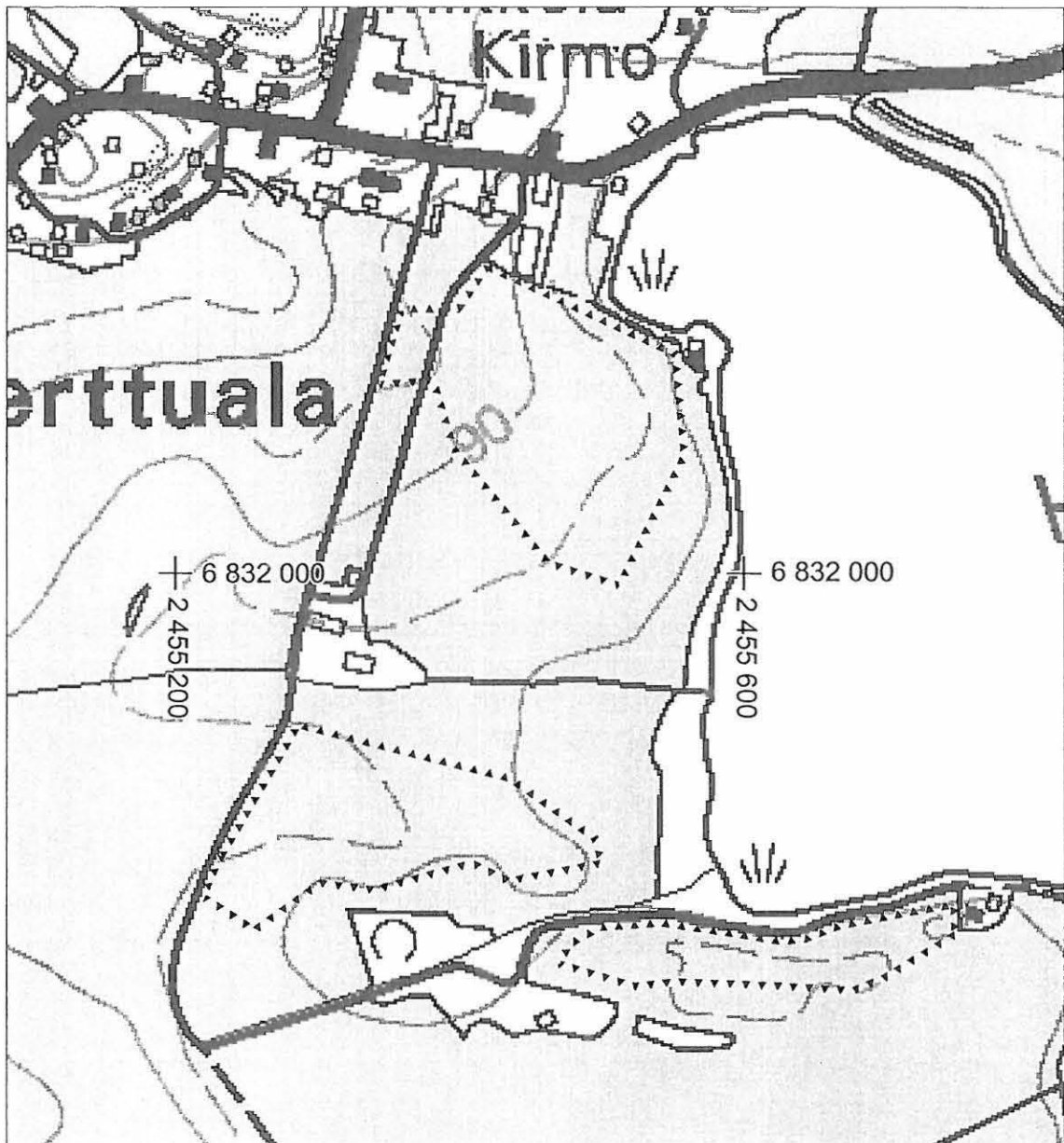


○ Kirmon talo

28. Kirmo

YLEISKARTTA 1:5000

Piirt. V. Adel. Pohjana ote PerusCD:ltä "Häme", versio 99 (c) Maanmittauslaitos



▲▲▲▲▲▲ tarkastetun/pintapöimitun alueen raja

29. Antila (löytöpaikat - irtolöytöpaikat - kivikautinen)

**Muinaisjäännös-
rekisterinumero:**

Kunta: Hämeenkyrö **Kylä:** Heinijärvi
Muinaisjäännöstyyppi: Löytöpaikat **Tyypin tarkenne:** irtolöytöpaikat
Ajoitus: kivikautinen
Rauhoitusluokka: - **Lukumäärä:** 1
Luokitusehdotus: -
Sijainti: PK 212210 Hämeenkyrö
 X:6832720, Y:2455680, Z:95
 P:6838435, I:3296500

(löytöpaikan koordinaatit v. 1969 inventointiraportin mukaan)
 Hämeenkyrön kirkosta 4,4 km SW

Aiemmat löydöt: käyräselkäinen kourutaltoa (Heinijärven koulu) (Huurre 1996: 266-268, kohde 2122 10: 21)

Inventointilöydöt: -

Tutkimukset: Inventointi Matti Huurre 1969
 Inventointi Vadim Adel 2005

Kiinteistötiedot:

Tarkastus: 13.10.2005

Kartat: 1:20000, 1:5000

Kuvat: **Negatiivit:** - **Diat:** -

Sijainti ja maasto: Peltoharjanne Antilan talosta n. 300 m luoteeseen.

Kohteen kuvaus: Löytöpaikka on koilliseen, saviseen ojanotkoon viettävää hiesu-/hiekkapeltoa ja laidunta.

Laajuus: -

Ehdotus suoja-alueeksi: -

Suojelutoimenpiteet: -

Havaintomahdollisuudet: Tarkastuksen aikana melko huonot.

Lähistön kohteita: Kirmo, kivikautinen irtolöytöpaikka, 0,5 km SW

Tiedossa olevat

maankäyttösuunnitelmat: -

Suosittelavat

jatkotoimenpiteet: -

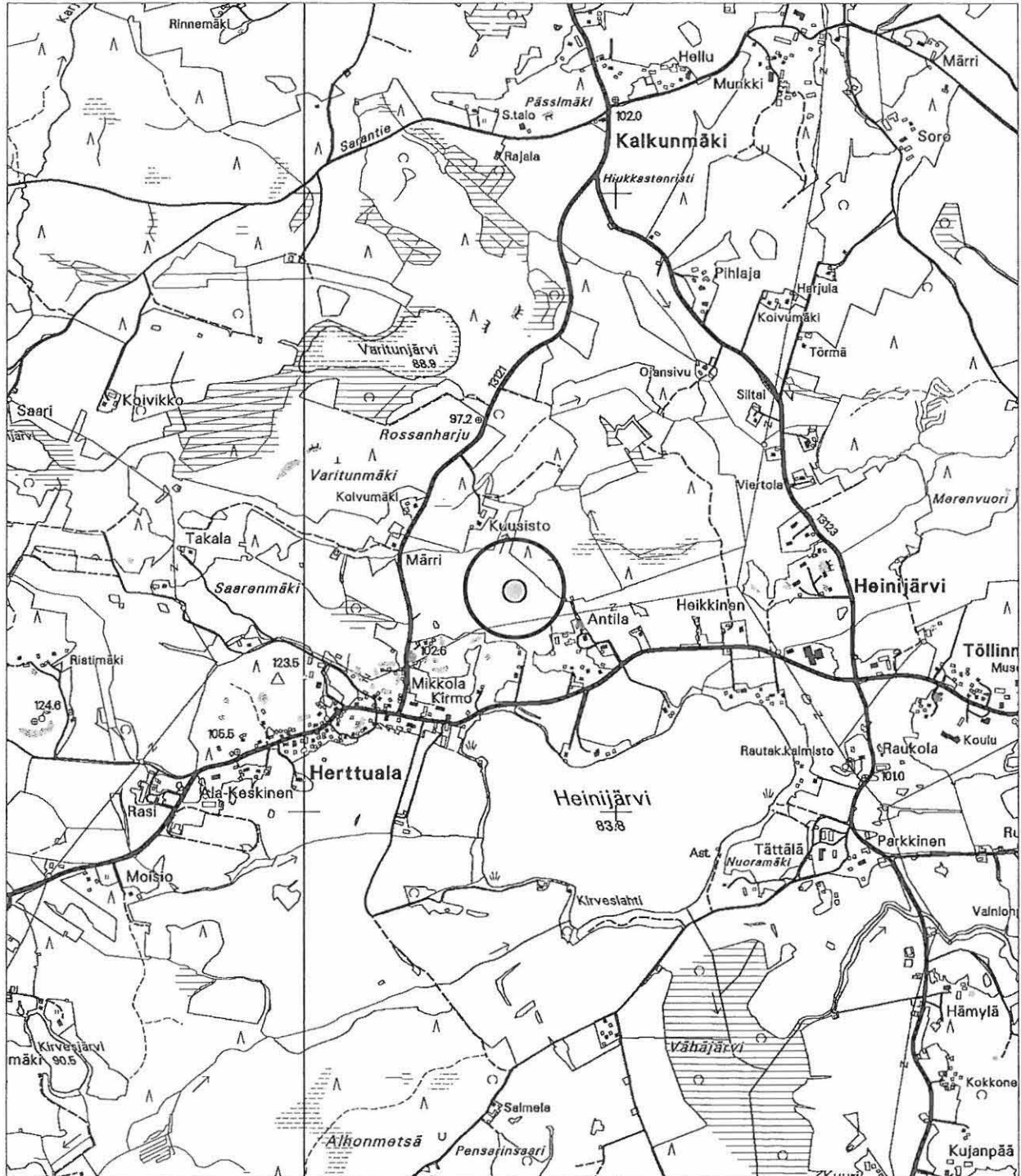
Lisätietoja: -

Koekuopat: -

Pintapoiminta: tehty. Ei löytöjä.

29. Antila
PK 212210 Hämeenkyrö
MK 1:20000
X:6832720, Y:2455680, Z:95
P:6838435, I:3296500

Ote PerusCD:ltä Häme, versio 99 (c) Maanmittauslaitos

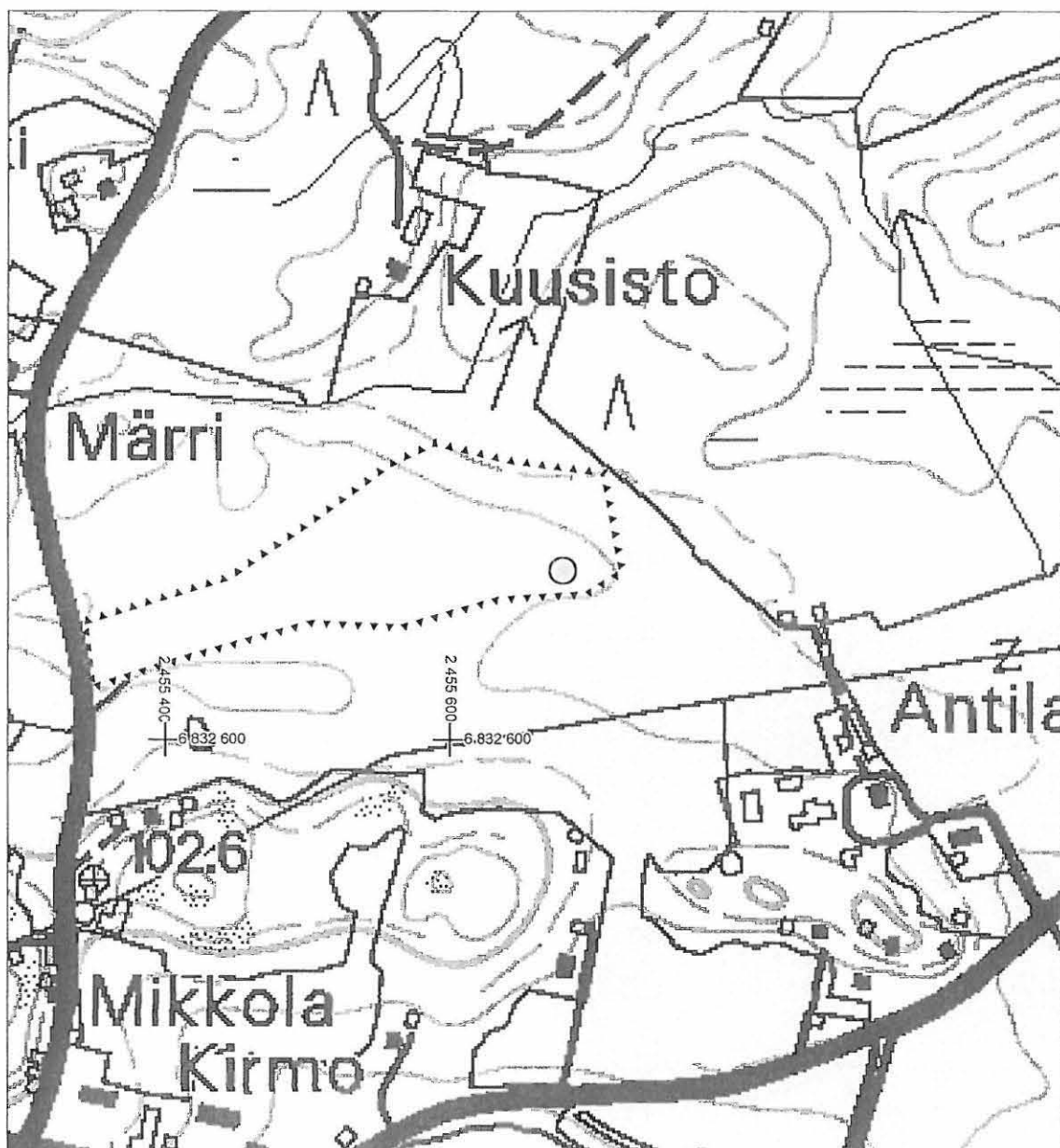


○ löytöpaikka

29. Antila

YLEISKARTTA 1:5000

Piirt. V. Adel. Pohjana ote PerusCD:ltä "Häme", versio 99 (c) Maanmittauslaitos



○ löytöpaikka

..... tarkastetun/pintapoimitun alueen raja

30. Ristimäki (löytöpaikat - irtolöytöpaikat - kivikautinen)

**Muinaisjäännös-
rekisterinumero:**

Kunta: Hämeenkyrö **Kylä:** Herttuala
Muinaisjäännöstyyppi: Löytöpaikat **Tyypin tarkenne:** irtolöytöpaikat
Ajoitus: kivikautinen
Rauhoitusluokka: - **Lukumäärä:** 1

Luokitusehdotus: -

Sijainti: PK 212210 Hämeenkyrö
 X:6832480, Y:2454210, Z:103-104
 P:6838265, I:3295020
 (perunamaan keskipisteen koordinaatit)
 Hämeenkyrön kirkosta 5,3 km SW

Aiemmat löydöt: tasatalta (Heinijärven koulu). Löyt. Matti Järvinen v. 1947 perunamaasta (Huurre 1996: 258-260, kohde 2122 10:19).

Inventointilöydöt: -

Tutkimukset: Inventointi Matti Huurre 1969
 Inventointi Vadim Adel 2005

Kiinteistötiedot:

Tarkastus: 13.10.2005

Kartat: 1:20000, 1:5000

Kuvat: **Negatiivit:** - **Diat:** -

Sijainti ja maasto: Kohde sijaitsee Herttualan kylän luoteislaidalla, metsäisen mäen itärinteellä, laajahkon peltoalueen länsireunalla.

Kohteen kuvaus: Loivaa hiekkamultarinnettä talon SE-puolella.

Laajuus: -

Ehdotus suoja-alueeksi: -

Suojelutoimenpiteet: -

Havaintomahdollisuudet: hyvät

Lähistön kohteita: Pahamäki [19], ajoittamattomia röykkiöitä, 0,2 km SW

**Tiedossa olevat
maankäyttösuunnitelmat:** -

**Suositteltavat
jatkotoimenpiteet:** -

Lisätietoja: -

Koekuopat: -

Pintapoiminta: Tehtiin pintapoimintaa rinteellä ja terassilla - perunamalla, joka on hiekkamultaa, ja alempana, hieta-/hiesupellolla.

30. Ristimäki

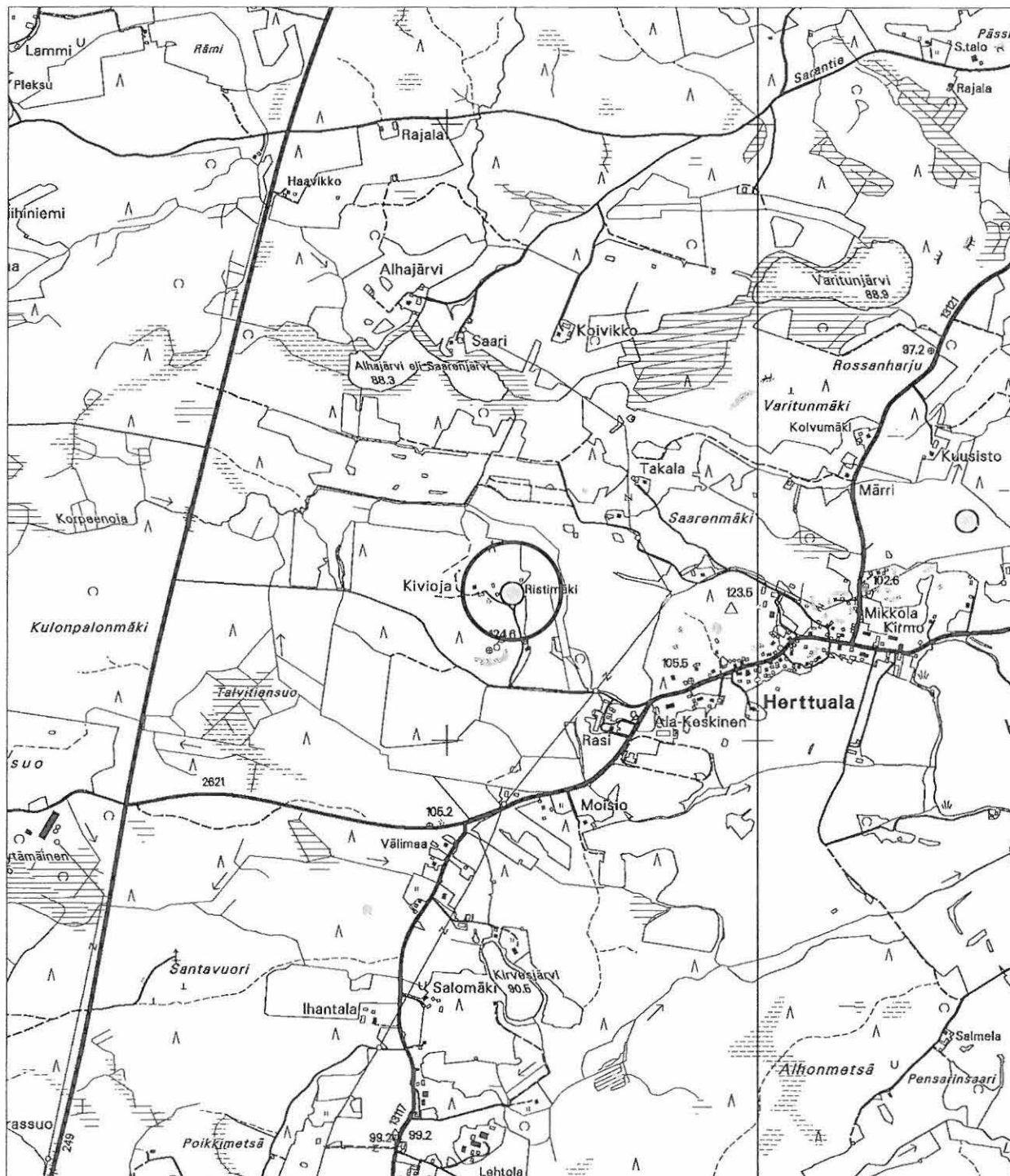
PK 212210 Hämeenkyrö

MK 1:20000

X:6832480, Y:2454210, Z:103-104

P:6838265, I:3295020

Ote PerusCD:ltä Häme, versio 99 (c) Maanmittauslaitos

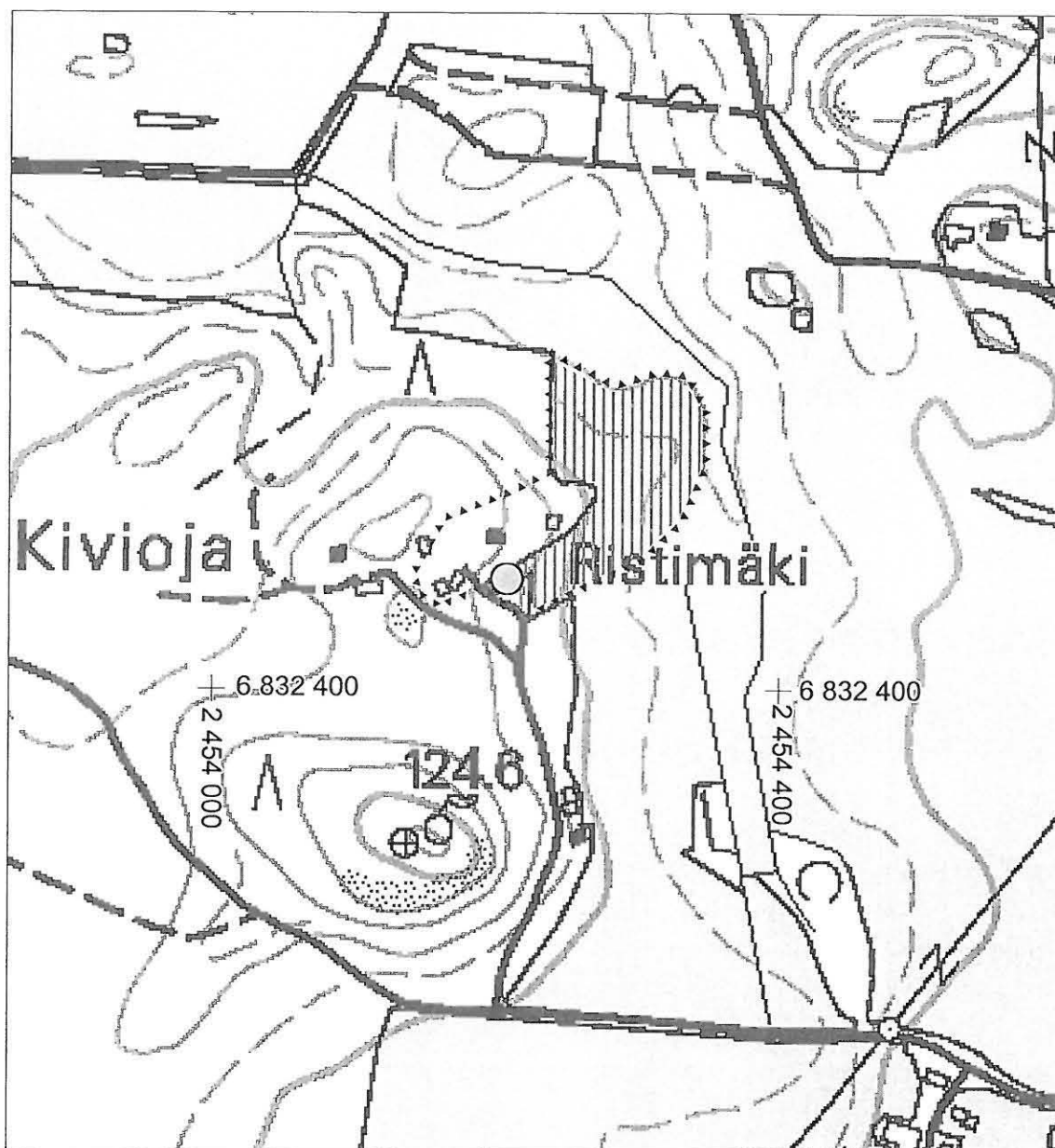


○ löytöpaikka

30. Ristimäki

YLEISKARTTA 1:5000

Piirt. V. Adel. Pohjana ote PerusCD:ltä "Häme", versio 99 (c) Maanmittauslaitos



○ todennäköinen löytöpaikka

▨ pintapointittu alue

▲▲▲▲▲ tarkastetun alueen raja

ARKISTOLÄHTEET

- Adel, Vadim 2003: Hämeenkyrö Laitila Harjula. Ranta-asemakaava-alueen arkeologinen inventointi 2003. Raportti 18.12.2003. Pirkanmaan maakuntamuseo. - PM, arkisto. 4 s.
- Heikkurinen-Montell, Tuula 1987a: Hämeenkyrö Kierikkala Huuppo. Esihistoriallisen kohteen tarkastus. Raportti 10.9.1987. - MV/AOA. 5 s.
- Heikkurinen-Montell, Tuula 1987b: Hämeenkyrö Kierikkala Sikomäki. Esihistoriallisen kohteen tarkastus. Raportti 10.9.1987. - MV/AOA. 3 s.
- Heikkurinen-Montell, Tuula 1990: Hämeenkyrö Kierikkala Päärynämäki. Historiallisen ajan uuni, ajaltaan epämääräinen kiviröykkiö ja luontainen ”uhrikivi”. Raportti 28.3.1990. Museovirasto. - PM, arkisto. 5 s.
- Hinkka, Sanni 1925: Muistoja ja tarinoita Hämeenkyrön muinaisuudesta. - MV/AOA.
- Hornborg, Joachim 1768: Charta...af Wanaja och Kierickala byars... Kartta. - KA, MHA, A 17: 10/9.
- Huurre, Matti 1996: Hämeenkyrön arkeologinen perusinventointi 1969. Raportti. Museovirasto. - MV/AOA.
- Jungner, Högne 2000: Ajoitustuloksia (lab. no. Hela-431). Helsingin yliopiston ajoituslaboratorio. - PM, arkisto. 1 s.
- Kankainen, Tuovi 2003: Ajoitusseloste nro 2003-01 (näytteet Su-3661 ja Su-3662). Geologian tutkimuskeskus. - PM, arkisto. 3 s.
- Karivieri, Arja 1985: Hämeenkyrön inventointi ja koekaivaukset 12.7.-23.8.1985. Raportti 1.4.1985. Turun yliopisto. - MV/AOA. 20 s.
- Karivieri, Arja 1988: Hämeenkyrön Kierikkalan Sikomäen alueen tarkastus 1987. Raportti 15.1.1988. - MV/AOA. 10 s.
- Karivieri, Arja 1989: Hämeenkyrö, Kierikkala, Päärynämäki. Tarkastuskertomus ja lausunto 17.8.1989. - MV/AOA. 4 s.
- Lähdesmäki, Ulla 2003: Hämeenkyrö, Sikomäki. Arkeologisen kohteen tarkastus. Raportti 22.1.2003. Tampereen museot. - PM, arkisto. 12 s.
- Pedret Rodés, Josep 2003: Ground Penetrating Radar: A tool to manage the archaeological research. Oulun yliopisto. - PM, arkisto. 186 s.
- Pedret Rodés, Josep & Lähdesmäki, Ulla 2005: Maatutkamittaukset Hämeenkyrön Sikomäen historiallisen ajan kiviaita-alueella sekä Valkeakosken Vanhakylän ja Vesilahden Palthon historiallisen ajan kylänpaikoilla. Raportti 10.10.2005. - PM, arkisto. 14 s.
- Riddelin, Conrad 1795: Karta öfver Heinijärvi Bys Ägor... Kartta. - KA, MHA, A 17: 3/7.
- Soininen, Tuija-Liisa 1999: Hämeenkyrö, Sikomäki. Arkeologisen kohteen tarkastus. Raportti 28.12.1999. Tampereen museot. - PM, arkisto. 6 s.
- Wanaja och Kjerikkala ägor... Tiluskartta. - KA, MHA, A 17: 10/2-3.
- Widenius, Henrik 1763: Geometrisk Charta ofver Kierickala byns Bohlåker... Kartta. - KA, MHA, A 17: 10/1.

KIRJALLISUUS

- Huurre, Matti 1983: Esihistoriallinen aika Hämeenkyrössä. - *Hämeenkyrön historia I*. Vammala. S. 37-105.
- Nallinmaa-Luoto, Terhi 1990: *Hämeenkyrön historia II. Vuodesta 1722 vuoteen 1865*. Vammala. 504 s.
- Papunen, Pentti & Nallinmaa-Luoto, Terhi 1983: Hämeenkyrön kantatalojen isäntäluettelo 1540-1865. - *Hämeenkyrön historia I*. Vammala. S. 677-720.
- Pirkanmaan kiinteät muinaisjäännökset. Pirkanmaan liitto 1996. Julkaisu B 36. 289 s.

LYHENTEET

- AOA arkeologian osaston arkisto
KA Kansallisarkisto (Helsinki)
KM Kansallismuseo (Helsinki)
MHA Maanmittaushallituksen arkisto (kartta- ja asiakirjakokoelma)
MV Museovirasto (Helsinki)
PM Pirkanmaan maakuntamuseo (Tampere)
SatM Satakunnan museo (Pori)
TYA Turun yliopisto, arkeologian oppiaine (Turku)

LUETTELO MUSTAVALKONEGATIIVEISTA (139367-139385)

Kuvannut Vadim Adel

Negatiivit on luetteloitu Museoviraston arkeologian osaston kokoelmiin.

Neg nro	kuvan aihe	kuvattu suunnasta	pvm 2005
139367	Pahamäki. Yleiskuva röykkiöstä 1. Linjakeppi on röykkiön keskellä.	SW	13.10.
139368	Ala-Keskinen. Yleiskuva asuinpaikasta.	NW	13.10.
139369	Yli-Raukola. Yleiskuva.	S	14.10.
139370	Heinijärvi. Muinaisjäännösalueen länsiosaa.	NW	14.10.
139371	Heinijärvi. Muinaisjäännösalueen itäosaa.	NE	14.10.
139372	Tättälä. Yleiskuva kalmistosta.	WNW	14.10.
139373	Ruusi. Yleiskuva asuinpaikasta.	NE	17.10.
139374	Huuppo. Röykkiöt 1 ja 2 (linjakepit röykkiöiden keskellä).	SW	18.10.
139375	Heikkilä. Yleiskuva autioituneesta tontista. Linjakepit taustalla vasemmalla ovat Huupon röykkiöiden 1-2 kohdalla. Taustalla Kallioistenselkää.	NW	18.10.
139376	Huuppo. Röykkiö 3.	SE	18.10.
139377	Sikomäki. Aitauksen SE-osaa.	NE	19.10.
139378	Heinijärven koulu. Yleiskuva löytöalueesta. Linjakeppi on kk 2:n kohdalla.	NE	19.10.
139379	Päärynämäki. Rakenne 1 (linjakeppi on suunnattu pohjoiseen).	NE	21.10.
139380	Päärynämäki. Rakenne 3.	SW	21.10.
139381	Lehtiniemi. Yleiskuva muinaisjäännösalueesta.	SW	24.10.
139382	Purimonsalmi. Yleiskuva hautakummusta.	W	24.10.
139383	Lehtiniemenlahti. Röykkiö 1. Linjakeppi on koekuopan kohdalla. Taustalla kesämökki ja Lehtiniemenlahti.	NNW	24.10.
139384	Tilonvainio. Löytöalue pellolla.	W	25.10.
139385	Hautakumpu. Linjakeppi on koekuopan kohdalla.	S	25.10.