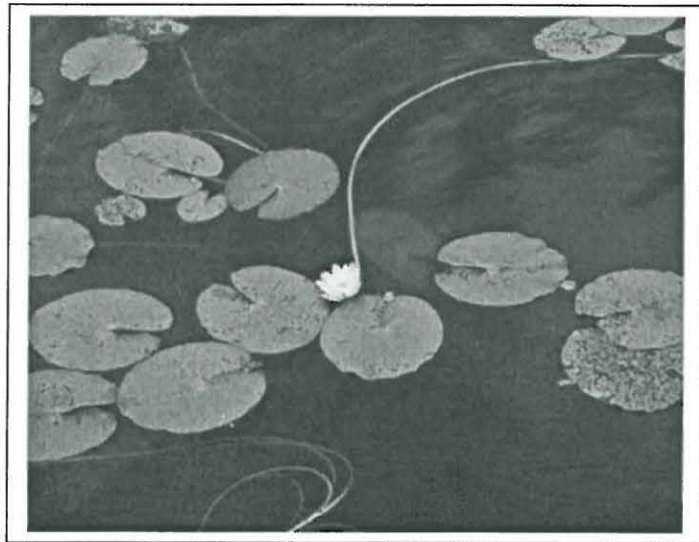


IITIN ARKEOLOGINEN INVENTOINTI

J. Seppä 2003



MUSEOVIRASTO

SISÄLLYS

Abstrakti	5
Johdanto	5
Kymijoen-Konniveden vesistöalueen rantakaavan alueen inventointi	5
Luettelo litin kiinteistä muinaisjäänöksistä	7
Luettelo litin kiinteistä muinaisjäänöksistä peruskarttalehdittain	8
Yleiskartta litin kiinteistä muinaisjäänöksistä	9
Luettelo litin löytöpaikoista (mahdolliset kiinteät muinaisjäänökset)	10
Luettelo litin irtolöytökohteista	11
Luettelo litin irtolöytökohteista peruskarttalehdittain	12
Yleiskartta litin irtolöytökohteista	13
KIINTÄT MUINAISJÄÄNNÖKSET	
1. Perheniemi 142 01 0001	14
2. Weckman 142 01 0002	15
3. Alestalo 142 01 0003	16
4. Harakkaniemi 142 01 0004	17
5. Iljalanpohja 142 01 0005	19
6. Kananoja 142 01 0006	20
7. Kaunisto 142 01 0007	21
8. Jokiranta 142 01 0008	22
9. Salmenniemi 142 01 0009	24
10. Silamaniemi 142 01 0010	26
11. Varjola 142 01 0011	27
12. Koskenranta 142 01 0012	28
13. Siltasaari 142 01 0013	29
14. Iiskola 142 01 0014	30
15. Piilahti 142 01 0015	31
16. Keidas 142 01 0016	32
17. Hiidensaari 142 01 0017	34
18. Hiidenvuori 142 01 0018	35
19. Variskallio 142 01 0019	36
20. Haukkavuori 142 01 0020	38
21. Mertakallio 142 01 0021	40
22. Kymenkäänte 142 01 0022	42
23. Haikari 142 01 0023	43
24. Perttola 142 01 0024	44
25. Kalmuniemi 142 01 0025	46
26. Tuomala 142 01 0026	47

27. Reiju 142 01 0027	49
28. Hiisiöinen 142 01 0028	50
29. Äijänlahti 142 01 0029	51
30. Pyörösuo 142 01 0030	52
31. Nuoramensaari 142 01 0031	54
32. Pyhälahti 142 01 0032	55
33. Jermilä 142 01 0033	57
34. Mustalampi 142 01 0034	58
35. Toittilansuo 142 01 0035	59
36. Haikanniemi 142 01 0036	60
37. Kukkomäki 142 01 0037	61
38. Linnankukkura 142 01 0038	63
39. Noidanniemi 142 01 0039	65
40. Lapinsaari 142 01 0040	66
41. Karhusaari 142 01 0041	67
42. Kelloniemi Haukkavuori 142 01 0042	68
43. Rautakannanvuori 142 01 0043	69
44. Hiidensalmi 142 01 0044	70
45. Ojala 142 01 0045	72
46. Hiisiöistenlammi 142 01 0046	73
47. Jänispohjanlahti 142 01 0047	74
48. Kaunissaari 142 01 0048	75
49. Linnasaari 142 01 0049	77
50. Römänsaari uusi kohde	79
51. Rantakallio uusi kohde	81
52. Perolahti uusi kohde	83
53. Huhdanpohja uusi kohde	85
54. Tuomiranta uusi kohde	87
55. Pekanmäki uusi kohde	89

LÖYTÖPAIKAT, MAHDOLLISET KIIINTEÄT MUINAISJÄÄNNÖKSET

1. Ristola 142 04 0001	91
2. Rantala uusi kohde	93
3. Märkjärvi uusi kohde	94
4. Väärtti uusi kohde	95
5. Kekkuri uusi kohde	96
6. Haapa-Kimola Niemelä uusi kohde	98

IRTOLÖYDÖT

1. Vappula	99
2. Knaapila	100
3. Inkerinniemi	101
4. Eskola	102
5. Mikkola	103
6. Arrajoki Niemelä	104
7. Keikki	105
8. Peltonen	107
9. Nieminen	108
10. Mustaniemi	109
11. Pekkola	110

12. Perheniemi 2	111
13. Lossinmäki	112
14. Rasinmäki	113
15. Tähkälä	114
16. Hellsberg	115
17. Karkealampi	117
18. Neinimäki	118
19. Taasia Pekkala	119
20. Säyhteen kansakoulu	120
21. Metsäranta	121
22. Korpipelto	122
23. Hevoselanmäki	123
24. Peltola	125
25. Salmela	126
26. Jokipelto	127
27. Mankala Niemelä	128
28. Suokanta	129
29. Sahala	130
30. Koivumäki	131
31. Sääskjärvi	132
32. Radansuu	133
33. Muikkula	134

HISTORIALLISTEN AJAN KOHTEET

1. Hiisiö	135
-----------	-----

LUONNONMUODOSTUMAT

1. Hiidenvuori 142 09 0001	136
2. Rauhamäki 142 09 0002	138

PERUSKARTTAOTTEET

PERUSKARTTAOTTEET	140
Negatiiviluettelo	221
Dialuettelo	222
Kuvataulut	223

Liite 1 litin osoitekartta

Liite 2 kaava-alue

Liite 3 inventoidut alueet

ABSTARKTI

Museoviraston arkeologian osasto suoritti litin kunnan arkeologisen perusinventoinnin kesällä 2003. Kenttätyön suoritti FM Johanna Seppä kahdessa jaksossa 7.5.–31.5. ja 11.8.–15.8.2003. Kenttätöissä tarkastettiin Museoviraston arkistotietojen perusteella tunnetuttujen kohteiden kunto sekä irtolöytöpaikkoja. Kiinteitä muinaisjäännöksiä tunnettiin litin alueelta 49 kpl ja irtolöytöjä 33 kpl (osa litin museon tai muissa Museoviraston ulkopuolisissa kokoelmissa). Inventoinnissa pyrittiin myös löytämään uusia ennestään tuntemattomia muinaisjäännöksiä, erityisesti Kymijoen-Konniveden vesistöalueen yleiskaavan alueelta. Tähän alueeseen oli varattu erikseen 3 työpäivää ja tältä osin inventoinnin kustannuksista vastasi litin kunta.

Uusia kohteita löydettiin tai saatiin tietoon ilmoituksien perustella 6 kpl, joista 5 kivikautista asuinpaikkaa ja yksi hautaröykkiö (rautakautinen?). Lisäksi paikallistettiin 5 kvartsilöytöpaikkaa, jotka voivat olla merkinä kivikautisesta asuinpaikasta, mutta löytöjen vähäisyyden takia ne luokiteltiin toistaiseksi löytöpaikoiksi. Kymijoen-Konniveden vesistöalueen yleiskaava-alueelta ei löytynyt uusia kohteita.

Löydöt: KM 34282 - 34296

Tutkimuskustannukset: litin kunta 3 390,00 €, Museovirasto 12 190,00 €

Tutkimusraportti: J. Seppä Museoviraston arkeologian osaston arkistossa

JOHDANTO

litti on inventoitu edellisen kerran vuonna 1969 (Oiva Keskitalo). Vuoden 2003 inventoinnissa tarkastettiin aiemmin tunnettujen kohteiden kunto ja yritettiin paikallistaa irtolöytöpaikkoja. Uusia kohteita etsittiin erityisesti irtolöytöpaikkojen ympäristöstä karttatarkastelun ja pintapöiminnän avulla.

litin esihistoriallisen asutuksen sijoittumiseen on epäilemättä vaikuttanut Kymijoen synty ja sen muodostama vesistö. Sekä kivi- että rautakautinen asutus sijoittuu nykyisille rannoille, vaikkakin vanhin asutus ennen Vuolenkosken harjun puhkeamista on saattanut sijoittua toisin (vrt. Konniveden Haukkavuoren ja Rautakannanvuoren kalliomaalaukset). Myöhemmin asuinpaikkoja on muodostunut jopa Kymijoen saariin. Nykyään Kymijoen säännöstely on peittänyt osan muinaisjäännöksistä veden alle. Inventoinnin aikana löydettiin uusia kivikautisia asuinpaikkoja jo ennestään runsaslöytöiseltä Arrajärven alueelta ja toisaalta merkkejä asutuksesta Märkjärveltä, josta asuinpaikkoja ei tunnettu. Inventoinnissa keskityttiinkin tarkastamaan järvien rantoja Salpausselän pohjoispuolisella järvi-alueella. Etelä-litti Salpausselän eteläpuolella on maastoltaan kovin erilainen. Siellä on vain yksi järvi, Säaskjärvi, peltojen keskellä, mutta runsaasti pieniä kiemurtelevia jokia. Kivikautisia irtolöytöjä tunnetaan erityisesti Haapa-Kimolan ja Kolisevan kylistä, joten asuinpaikkojen löytyminen on varmaankin vain ajan kysymys. Peltojen pintapöimintää suoritettiin myös tällä alueella.

Kertomuksessa kohteet on jaettu kiinteisiin muinaisjäännöksiin ja irtolöytöpaikkoihin Museoviraston luokitusjärjestelmän mukaisesti. Löytöpaikoiksi on eritelty muutamia kynnöspelloista havaittuja kvartsilöytöpaikkoja, jotka todennäköisesti merkitsevät kivikautista asuinpaikkaa, mutta joista kvartsien lisäksi ei löytynyt mitään muuta. Uusiksi kiinteiksi muinaisjäännöksiksi luokiteltiin vain ne kohteet, joissa oli myös muuta löytöainestoa tai koekuopin voitiin todeta löytöjen sijainti rikkoontumattomassa maaperässä. Parhaiten säilynyt näistä uusista kohteista oli Römänsaaren asuinpaikka, josta oli löytöinä keramiikkaakin, vaikkakin vain pieninä muruina.

Irtolöydöt ovat yleensä yksittäisiä esineitä, joiden löytöpaikkoja tarkastettiin mikäli ne saatiin paikannettua kartalle. Kertomuksessa on mukana vain yksi historiallisen ajan kohde (Hiisiö), joka tarkastettiin ilmoituksen perusteella, Museoviraston muinaisjäänösrekisterissä olevia historiallisia tarinapaikkoja ei tarkastettu. Muutama ristiriitoja herättänyt kohde on luokiteltu luonnonmuodostumiksi (Hiidenvuori, Rauhanmäki).

Kiinteiden muinaisjäänösten sijaintitietoa tarkennettiin GPS-mittauksella, jos se oli tarpeen. Monet kohteista oli jo merkittynä peruskartallekin. Mittaus on keskikoordinaatti ellei toisin mainita. Mittauksessa on käytetty yhtenäiskoordinaatistoa (p,i). Muinaisjäänösalueiden laajuutta ei varsinaisesti määritelty. Jotkin kohteet on rajattu pintalöytöjen mukaan. Kertomuksessa on mainittu ennen inventointia tiedossa olleet muinaisjäänösrekisterin koordinaatit sekä uusi mittauksellinen tulos. Irtolöytöjä ei yleensä voitu paikallistaa näin tarkasti ja niistä on ilmoitettu vain tilan sijainti, joka on mitattu peruskartasta, varsinaisen löytöpaikka on usein tuntematon. Paikallistetuista kohteista on peruskarttaotteet kohdekuvastusten jälkeen alkaen sivulta 140. Kiinteiden muinaisjäänösten luettelointijärjestys noudattaa Museoviraston muinaisjäänösrekisterin

järjestystä ja rekisterinumero on mainittu kohteen yhteydessä. Irtolöydöt on luetteloitu KM luettelonumeron mukaan. Lisäksi mainitaan muutama irtolöytö, jotka ovat muissa kokoelmissa.

Kymijoen-Konniveden vesistöalueen rantakaavan alueen inventointi

Rantakaavan alueen inventointiin oli varattu erikseen olevalla budjetilla kolme päivää kenttätöihin. Aluetta tarkastettiin jonkin verran myös varsinaisen perusinventoinnin puitteissa. Osa kohteista täytyi tarkastaa vesitse (esim. Konniveden kalliomaalaukset), joten apuna käytettiin venettä. Vene vuokrattiin Laukkaava Hirvi eräpalvelulta ja vuokratustannukset maksoi Elämyskymi-matkailuhanke, joka on kiinnostunut hyödyntämään muinaisjäännöskohteita matkailullisesti.

Rantakaavan alueelta tunnettiin 10 kiinteää muinaisjäännöstä. Suurin osa niistä oli merkittynä peruskarttaankin ja hyväkuntoisia. Siltasaaren länsikärkeen on rakennettu mökki, mahdollisesti asuinpaikan alueelle vuoden 1969 inventoinnin jälkeen. Kivikautinen asuinpaikka Vuolenkosken harjulla Huutotöyryssä (Koskenranta) oli jäämässä asuintonttien keskelle.

Uusia kiinteitä muinaisjäännöksiä ei löytynyt. Mainitsen kuitenkin muutamia alueelta tehtyjä havaintoja myöhempiä tutkimuksia silmälläpitäen. Koskenniskalla Paaterinselän etelärannalla Pitkäniemen itäpuolella Hiekkaranta-nimiseltä ranta-alueelta löytyi mökkityömaan maakasoista muutama pieni kvartsin muru (GPS-mittaus 6776231/3457506). Paikka oli tasannetta rantatörmän päällä, maaperä oli kivistä hiekkaa, luontaisesti voimakkaan punertavaa. Koska avatussa maassa ei näkynyt pienten epämääräisten kvartsien lisäksi mitään muuta asuinpaikkaan viittaavaa, paikkaa ei luokiteltu edes löytöpaikaksi. Pohjoiseen suuntautuva rantatörmä on jo täyteen rakennettu. Sama koskee koko kaava-alueen koillisosaa. Konniveden länsiosan saaret olivat lupaavinta tutkimusaluetta. Karhusaaren ja Vasikkasaaren eteläkärjet molemmat ovat maastoltaan asuinpaikaksi sopivia, mutta rantavedestä löytyi vain luontaisia vedenhiomia kvartseja (Lapinsaassa oli näkyvissä kvartsisuonia kalliolla). Isosaaren etelä- ja kaakkoisranta on myös hiekkainen. Niinipuun tilalta Kuuksonniitylle vievältä ajouralta löytyi kvartsinkimpale, senkään ei voi yksinään katsoa osoittavan esihistoriallista asutusta.

Kymijoen rannat Vuolenkosken eteläpuolella ovat tasaista peltoa, eikä sieltä tunnettu irtolöytöjä. Pintapöimintä jäi vähäiseksi. Kettujärven ja Keskimmäisen pohjoisrannoilta ei myöskään löytynyt mitään, vaikka paikoin oli hyvän näköisiä hiekkaisia pelto- tai rantaterasseja ja Keikin tai Kömmistöniemen alueelta tunnetaan kivikautinen irtolöytökin.

Tarkastetut ja siis ennestään tunnetut kohteet kuvaillaan tässä koko litiä koskevassa kertomuksessa, eikä kaava-alueen kohteita ole eroteltu. Alueelta ei löytynyt uusia kohteita, mutta on mahdollista että niitä paljastuu vielä myöhemmissä tutkimuksissa tai rakennustöissä.

Helsingissä 5.1.2004

FM Johanna Seppä

Kirjallisuutta

Timo Miettinen 1998:Kymenlaakson esihistoriaa. Kymenlaakson maakuntamuseon julkaisu no 26
Timo Miettinen 2000: Kymenlaakson kalliomaalaukset. Kymenlaakson maakuntamuseon julkaisu no 27.
Maiseman muisti. Valtakunnallisesti merkittävät muinaisjäännökset. Toim. Paula Purhonen. Julkaisija Museovirasto 2001.

IITIN KIINTEÄT MUINAISJÄÄNNÖKSET PERUSKARTTALEHDITTÄIN

peruskartta	mj-rek. nro	kohteen nimi	tyyppi	ajoitus
3024 03 KIMONKYLÄ	uusi kohde	Peknamäki	hautapaikat	rautakautinen?
3111 10 HIETANA	142010001	Perheniemi	kultti- ja tarinapaikat	rautakautinen
3111 11 MANKALA	142010002	Weckman	hautapaikat	rautakautinen
3111 11 MANKALA	142010003	Alestalo	muinaisjäännösryhmät	rautakautinen
3111 11 MANKALA	142010024	Perttola	hautapaikat	rautakautinen
3111 11 MANKALA	142010026	Tuomala	kivirakenteet	rautakautinen?
3111 11 MANKALA	142010027	Reiju	kivirakenteet	rautakautinen?
3111 11 MANKALA	142010028	Hiisiöinen	kivirakenteet	historiallinen
3111 11 MANKALA	142010045	Ojala	asuinpaikat	rautakautinen
3111 11 MANKALA	142010046	Hiisiöistenlammi	hautapaikat	varhaismetallikautinen
3111 12 ARRAJÄRVI	142010004	Harakkaniemi	asuinpaikat	kivikautinen
3111 12 ARRAJÄRVI	142010005	Iljalanpohja	asuinpaikat	kivikautinen
3111 12 ARRAJÄRVI	142010006	Kananoja	hautapaikat	rautakautinen
3111 12 ARRAJÄRVI	142010007	Kaunisto	hautapaikat	rautakautinen
3111 12 ARRAJÄRVI	142010008	Jokiranta	asuinpaikat	kivikautinen
3111 12 ARRAJÄRVI	142010009	Salmenniemi	asuinpaikat	kivikautinen
3111 12 ARRAJÄRVI	142010010	Silamaniemi	asuinpaikat	kivikautinen
3111 12 ARRAJÄRVI	142010011	Varjola	kultti- ja tarinapaikat	rautakautinen
3111 12 ARRAJÄRVI	142010020	Haukkavuori	taide, muistomerkit	kivikautinen
3111 12 ARRAJÄRVI	142010021	Mertakallio	taide, muistomerkit	kivikautinen
3111 12 ARRAJÄRVI	142010022	Kymenkäänte	taide, muistomerkit	kivikautinen
3111 12 ARRAJÄRVI	142010023	Haikari	asuinpaikat	kivikautinen
3111 12 ARRAJÄRVI	142010025	Kalmuniemi	hautapaikat	rautakautinen
3111 12 ARRAJÄRVI	142010047	Jänispohjanlahti	hautapaikat	varhaismetallikautinen
3111 12 ARRAJÄRVI	142010049	Linnasaari	asuinpaikat	kivikautinen
3111 12 ARRAJÄRVI	uusi kohde	Perolahti	asuinpaikat	kivikautinen
3111 12 ARRAJÄRVI	uusi kohde	Huhdanpohja	asuinpaikat	kivikautinen
3111 12 ARRAJÄRVI	uusi kohde	Tuomiranta	asuinpaikat	kivikautinen
3112 10 VUOLENKOSKI	142010012	Koskenranta	asuinpaikat	kivikautinen
3112 10 VUOLENKOSKI	142010013	Siltasaari	asuinpaikat	kivikautinen
3112 10 VUOLENKOSKI	142010014	Iiskola	asuinpaikat	kivikautinen
3112 10 VUOLENKOSKI	142010015	Piilahti	asuinpaikat	kivikautinen
3112 10 VUOLENKOSKI	142010041	Karhusaari	taide, muistomerkit	kivikautinen
3112 10 VUOLENKOSKI	142010042	Kelloniemi Haukkavuori	taide, muistomerkit	kivikautinen
3112 10 VUOLENKOSKI	142010048	Kaunissaari	asuinpaikat	kivikautinen
3112 11 KONNIVESI	142010040	Lapinsaari	kivirakenteet	pronssi- ja/tai rautakautinen
3112 11 KONNIVESI	142010043	Rautakannanvuori	taide, muistomerkit	kivikautinen
3113 02 IITTI	142010029	Äijänlahti	kivirakenteet	ajoittamaton
3113 02 IITTI	142010030	Pyörösuo	kivirakenteet	rautakautinen?
3113 02 IITTI	142010031	Nuoramensaari	kivirakenteet	rautakautinen?
3113 02 IITTI	142010032	Pyhälähti	kivirakenteet	rautakautinen?
3113 03 KYMENTAKA	142010016	Keidas	asuinpaikat	rautakautinen
3113 03 KYMENTAKA	142010017	Hiidensaari	asuinpaikat	kivikautinen
3113 03 KYMENTAKA	142010018	Hiidenvuori	puolustusvarustukset	rautakautinen ja/tai keskiaikainen
3113 03 KYMENTAKA	uusi kohde	Römänsaari	asuinpaikat	kivikautinen
3113 03 KYMENTAKA	uusi kohde	Rantakallio	asuinpaikat	kivikautinen
3113 04 KORJA	142010033	Jermilä	kivirakenteet	rautakautinen?
3113 05 KUUSANKOSKI	142010034	Mustalampi	kivirakenteet	rautakautinen?
3113 05 KUUSANKOSKI	142010035	Toittilansuo	kivirakenteet	pronssi- ja/tai rautakautinen
3113 05 KUUSANKOSKI	142010036	Haikanniemi	kivirakenteet	pronssi- ja/tai rautakautinen
3113 05 KUUSANKOSKI	142010037	Kukkomäki	kivirakenteet	rautakautinen?
3113 05 KUUSANKOSKI	142010038	Linnankukkura	kivirakenteet	rautakautinen?
3113 05 KUUSANKOSKI	142010039	Noidanniemi	kivirakenteet	rautakautinen?
3113 06 ORAVALA	142010019	Variskallio	asuinpaikat	kivikautinen
3113 06 ORAVALA	142010044	Hiidensalmi	hautapaikat	pronssi- ja/tai rautakautinen

IITIN KIINTEÄT MUINAISJÄÄNNÖKSET

	<u>mj-rek. nro</u>	<u>kohteen nimi</u>	<u>tyyppi</u>	<u>ajoitus</u>	<u>peruskartta</u>
1.	142010001	Perheniemi	kultti- ja tarinapaikat	rautakautinen	3111 10 HIETANA
2.	142010002	Weckman	hautapaikat	rautakautinen	3111 11 MANKALA
3.	142010003	Alestalo	muinaisjäännösryhmät	rautakautinen	3111 11 MANKALA
4.	142010004	Harakkaniemi	asuinpaikat	kivikautinen	3111 12 ARRAJÄRVI
5.	142010005	Iljalanpohja	asuinpaikat	kivikautinen	3111 12 ARRAJÄRVI
6.	142010006	Kananoja	hautapaikat	rautakautinen	3111 12 ARRAJÄRVI
7.	142010007	Kaunisto	hautapaikat	rautakautinen	3111 12 ARRAJÄRVI
8.	142010008	Jokiranta	asuinpaikat	kivikautinen	3111 12 ARRAJÄRVI
9.	142010009	Salmenniemi	asuinpaikat	kivikautinen	3111 12 ARRAJÄRVI
10.	142010010	Silamaniemi	asuinpaikat	kivikautinen	3111 12 ARRAJÄRVI
11.	142010011	Varjola	kultti- ja tarinapaikat	rautakautinen	3111 12 ARRAJÄRVI
12.	142010012	Koskenranta	asuinpaikat	kivikautinen	3112 10 VUOLENKOSKI
13.	142010013	Siltasaari	asuinpaikat	kivikautinen	3112 10 VUOLENKOSKI
14.	142010014	Iiskola	asuinpaikat	kivikautinen	3112 10 VUOLENKOSKI
15.	142010015	Piihahti	asuinpaikat	kivikautinen	3112 10 VUOLENKOSKI
16.	142010016	Keidas	asuinpaikat	rautakautinen	3113 03 KYMENTAKA
17.	142010017	Hiidensaari	asuinpaikat	kivikautinen	3113 03 KYMENTAKA
18.	142010018	Hiidenvuori	puolustusvarustukset	rautakautinen ja/tai keskiaikainen	3113 03 KYMENTAKA
19.	142010019	Variskallio	asuinpaikat	kivikautinen	3113 06 ORAVALA
20.	142010020	Haukkavuori	taide, muistomerkit	kivikautinen	3111 12 ARRAJÄRVI
21.	142010021	Mertakallio	taide, muistomerkit	kivikautinen	3111 12 ARRAJÄRVI
22.	142010022	Kymenkäänte	taide, muistomerkit	kivikautinen	3111 12 ARRAJÄRVI
23.	142010023	Haikari	asuinpaikat	kivikautinen	3111 12 ARRAJÄRVI
24.	142010024	Perttola	hautapaikat	rautakautinen	3111 11 MANKALA
25.	142010025	Kalmuniemi	hautapaikat	rautakautinen	3111 12 ARRAJÄRVI
26.	142010026	Tuomala	kivirakenteet	rautakautinen?	3111 11 MANKALA
27.	142010027	Reiju	kivirakenteet	rautakautinen?	3111 11 MANKALA
28.	142010028	Hiisiöinen	kivirakenteet	historiallinen	3111 11 MANKALA
29.	142010029	Äijänlahti	kivirakenteet	ajoittamaton	3113 02 IITTI
30.	142010030	Pyörösuo	kivirakenteet	rautakautinen?	3113 02 IITTI
31.	142010031	Nuoramensaari	kivirakenteet	rautakautinen?	3113 02 IITTI
32.	142010032	Pyhälahti	kivirakenteet	rautakautinen?	3113 02 IITTI
33.	142010033	Jermilä	kivirakenteet	rautakautinen?	3113 04 KORIA
34.	142010034	Mustalampi	kivirakenteet	rautakautinen?	3113 05 KUUSANKOSKI
35.	142010035	Toittilansuo	kivirakenteet	pronssi- ja/tai rautakautinen	3113 05 KUUSANKOSKI
36.	142010036	Haikanniemi	kivirakenteet	pronssi- ja/tai rautakautinen	3113 05 KUUSANKOSKI
37.	142010037	Kukkomäki	kivirakenteet	rautakautinen?	3113 05 KUUSANKOSKI
38.	142010038	Linnankukkura	kivirakenteet	rautakautinen?	3113 05 KUUSANKOSKI
39.	142010039	Noidanniemi	kivirakenteet	rautakautinen?	3113 05 KUUSANKOSKI
40.	142010040	Lapinsaari	kivirakenteet	pronssi- ja/tai rautakautinen	3112 11 KONNIVESI
41.	142010041	Karhusaari	taide, muistomerkit	kivikautinen	3112 10 VUOLENKOSKI
42.	142010042	Kelloniemi Haukkavuori	taide, muistomerkit	kivikautinen	3112 10 VUOLENKOSKI
43.	142010043	Rautakannanvuori	taide, muistomerkit	kivikautinen	3112 11 KONNIVESI
44.	142010044	Hiidensalmi	hautapaikat	pronssi- ja/tai rautakautinen	3113 06 ORAVALA
45.	142010045	Ojala	asuinpaikat	rautakautinen	3111 11 MANKALA
46.	142010046	Hiisiöistenlammi	hautapaikat	varhaismetallikautinen	3111 11 MANKALA
47.	142010047	Jänispohjanlahti	hautapaikat	varhaismetallikautinen	3111 12 ARRAJÄRVI
48.	142010048	Kaunissaari	asuinpaikat	kivikautinen	3112 10 VUOLENKOSKI
49.	142010049	Linnasaari	asuinpaikat	kivikautinen	3111 12 ARRAJÄRVI
50.	uusi kohde	Römänsaari	asuinpaikat	kivikautinen	3113 03 KYMENTAKA
51.	uusi kohde	Rantakallio	asuinpaikat	kivikautinen	3113 03 KYMENTAKA
52.	uusi kohde	Perolahti	asuinpaikat	kivikautinen	3111 12 ARRAJÄRVI
53.	uusi kohde	Huhdanpohja	asuinpaikat	kivikautinen	3111 12 ARRAJÄRVI
54.	uusi kohde	Tuomiranta	asuinpaikat	kivikautinen	3111 12 ARRAJÄRVI
55.	uusi kohde	Pekänmäki	hautapaikat	rautakautinen?	3024 03 KIMONKYLÄ

IITIN LÖYTÖPAIKAT, mahdolliset kiinteät muinaisjännökset

	<u>mj-rek. nro</u>	<u>kohteen nimi</u>	<u>tyyppi</u>	<u>ajoitus</u>	<u>peruskartta</u>
1.	142 04 0001	Ristola	löytöpaikat	rautakautinen	3111 11 MANKALA
2.	uusi kohde	Rantala	löytöpaikat	kivikautinen	3111 12 ARRAJÄRVI
3.	uusi kohde	Märkjärvi	löytöpaikat	kivikautinen	3113 03 KYMENTAKA
4.	uusi kohde	Väärtti	löytöpaikat	kivikautinen	3113 03 KYMENTAKA
5.	uusi kohde	Kekkuri	löytöpaikat	kivikautinen	3113 03 KYMENTAKA
6.	uusi kohde	Haapa-Kimola Niemelä	löytöpaikat	kivikautinen	3113 01 HAAPA-KIMOLA

mj - rek nro t

2. Rantala 1000 00 2255
 3. Märkjärvi 1000 00 2256
 4. Väärtti 1000 00 2259
 5. Kekkuri 1000 00 2258
 6. H-K Niemelä 1000 00 2259

EM
14204

IITIN IRTOLÖYTÖKOHTEET

	<u>mj-rek. nro</u>	<u>kohteen nimi</u>	<u>tyyppi</u>	<u>löytölaji</u>	<u>ajoitus</u>	<u>peruskartta</u>
1.	—	Vappula	löytöpaikat	KM 2616:2 kourutaltoa	kivikautinen	3113 01 HAAPA-KIMOLA
2.	—	Knaapila	löytöpaikat	KM 2616:3 kourutaltoa, KM 2625 taltan katk.	kivikautinen	?
3.	—	Inkerinniemi	löytöpaikat	KM 3248:1 kourutaltoa	kivikautinen	3111 12 ARRAJÄRVI
4.	—	Eskola	löytöpaikat	KM 3248:2 keihäänkärjen katkelma	kivikautinen	3111 12 ARRAJÄRVI
5.	—	Mikkola	löytöpaikat	KM 3523:1 tasataltoa	kivikautinen	3111 12 ARRAJÄRVI
6.	—	Arrajoki Niemelä	löytöpaikat	KM 3523:2 ja KM 3523:3 tasatalto	kivikautinen	?
7.	—	Keikki	löytöpaikat	KM 3866:1 tuura	kivikautinen	3112 10 VUOLENKOSKI
8.	—	Peltonen	löytöpaikat	KM 4062:1 kirves	kivikautinen	3113 01 HAAPA-KIMOLA
9.	—	Nieminen	löytöpaikat	KM 4087:2 kourutaltan katkelma	kivikautinen	3113 01 HAAPA-KIMOLA
10.	1000 00 22 06	Mustaniemi	löytöpaikat	KM 4215:1 taltan katkelma	kivikautinen	3113 02 IITTI
11.	—	Pekkola	löytöpaikat	KM 4215:2 tasataltoa	kivikautinen	3112 10 VUOLENKOSKI
12.	—	Perheniemi 2	löytöpaikat	KM 4765:1 tuluskivi	rautakautinen	3111 10 HIETANA
13.	1000 00 22 07	Lossinmäki	löytöpaikat	KM 8863 miekan tupen kenkään	rautakautinen	3111 11 MANKALA
14.	1000 00 22 08	Rasinmäki	löytöpaikat	KM 8898 kourutaltoa	kivikautinen	3111 12 ARRAJÄRVI
15.	1000 00 22 09	Tähkälä	löytöpaikat	KM 9568 kivikirves	kivikautinen	3111 11 MANKALA
16.	1000 00 22 10	Hellsberg	löytöpaikat	KM 10044?, KM 10394 keihäänkärki	rautakautinen	3112 10 VUOLENKOSKI
17.	—	Karkealampi	löytöpaikat	KM 11223 kivikirves	kivikautinen	3112 10 VUOLENKOSKI
18.	—	Neinimäki	löytöpaikat	KM 11572 reikäkirves	kivikautinen	3113 02 IITTI
19.	—	Taasia Pekkala	löytöpaikat	KM 14314 kirveen katk., KM 18029 kourutaltoa	kivikautinen	3024 03 KIMONKYLÄ
20.	—	Säyhteen kansakoulu	löytöpaikat	KM 17056 tasataltoa	kivikautinen	3111 12 ARRAJÄRVI?
21.	1000 00 22 11	Metsäranta	löytöpaikat	KM 18028 tasataltoa	kivikautinen	3024 03 KIMONKYLÄ
22.	1000 00 22 12	Korpielto	löytöpaikat	KM 18282 kourutaltoa	kivikautinen	3112 10 VUOLENKOSKI
23.	1000 00 22 13	Hevoselanmäki	löytöpaikat	KM 18976 taltan katkelma	kivikautinen	3113 01 HAAPA-KIMOLA
24.	1000 00 22 14	Peltola	löytöpaikat	KM 20567 alkeellinen kirves	kivikautinen	3113 01 HAAPA-KIMOLA
25.	1000 00 22 15	Salmela	löytöpaikat	KM 26585:1-2 kirves, liippakivi, KM 27051 hionkivi	kivikautinen	3111 10 HIETANA
26.	1000 00 22 16	Jokielto	löytöpaikat	KM 26606:1-2 kivikirveitä	kivikautinen	3111 09 NASTOLA
27.	—	Mankala Niemelä	löytöpaikat	kourutaltoa Iitin museo 1244	kivikautinen	3111 12 ARRAJÄRVI
28.	1000 00 22 17	Suokanta	löytöpaikat	tasataltoa Iitin museo 1248	kivikautinen	3113 02 IITTI
29.	1000 00 22 18	Sahala	löytöpaikat	kourutaltoa Haapa-Kimolan kansakoulu	kivikautinen	3113 01 HAAPA-KIMOLA
30.	1000 00 22 19	Koivumäki	löytöpaikat	irtolöytö kourutaltoa	kivikautinen	3113 01 HAAPA-KIMOLA
31.	—	Sääskjärvi	löytöpaikat	käitälto Loviisan museo 605	kivikautinen	3111 10 HIETANA?
32.	—	Radansuu	löytöpaikat	irtolöytö kiviase Loviisan museo?	kivikautinen	3113 02 IITTI?
33.	—	Muikkula	löytöpaikat	kourutaltoa Hämeen museo 83:12	kivikautinen	3022 12 VAIVALANKYLÄ?

IITIN IRTOLÖYTKOhteet PERUSKARTTALEHDITTÄIN

peruskartta	kohteen nimi	löytölaji	tyyppi	ajoitus
3022 12 VAIVALANKYLÄ?	Muikkula	kourutalilta Hämeen museo 83:12	löytöpaikat	kivikautinen
3024 03 KIMONKYLÄ	Taasia Pekkala	KM 14314 kirveen katk., KM 18029 kourutalilta	löytöpaikat	kivikautinen
3024 03 KIMONKYLÄ	Metsäranta	KM 18028 tasatalilta	löytöpaikat	kivikautinen
3111 09 NASTOLA	Jokipelto	KM 26606:1-2 kivikirveitä	löytöpaikat	kivikautinen
3111 10 HIETANA	Perheniemi 2	KM 4765:1 tuluskivi	löytöpaikat	rautakautinen
3111 10 HIETANA	Salmela	KM 26585:1-2 kirves, liippakivi, KM 27051 hionkivi	löytöpaikat	kivikautinen
3111 10 HIETANA?	Sääskjärvi	kaitatalilta Loviisan museo 605	löytöpaikat	kivikautinen
3111 11 MANKALA	Lossinmäki	KM 8863 miekan tupen kenkäin	löytöpaikat	rautakautinen
3111 11 MANKALA	Tähkälä	KM 9568 kivikirves	löytöpaikat	kivikautinen
3111 12 ARRAJÄRVI	Inkerinniemi	KM 3248:1 kourutalilta	löytöpaikat	kivikautinen
3111 12 ARRAJÄRVI	Eskola	KM 3248:2 keihäänkärjen katkelma	löytöpaikat	kivikautinen
3111 12 ARRAJÄRVI	Mikkola	KM 3523:1 tasatalilta	löytöpaikat	kivikautinen
3111 12 ARRAJÄRVI	Rasinmäki	KM 8898 kourutalilta	löytöpaikat	kivikautinen
3111 12 ARRAJÄRVI?	Säyhteen kansakoulu	KM 17056 tasatalilta	löytöpaikat	kivikautinen
3111 12 ARRAJÄRVI	Mankala Niemelä	kourutalilta Iitin museo 1244	löytöpaikat	kivikautinen
3112 10 VUOLENKOSKI	Keikki	KM 3866:1 tuura	löytöpaikat	kivikautinen
3112 10 VUOLENKOSKI	Pekkola	KM 4215:2 tasatalilta	löytöpaikat	kivikautinen
3112 10 VUOLENKOSKI	Hellsberg	KM 10044?, KM 10394 keihäänkärki	löytöpaikat	rautakautinen
3112 10 VUOLENKOSKI	Karkealampi	KM 11223 kivikirves	löytöpaikat	kivikautinen
3112 10 VUOLENKOSKI	Korpielto	KM 18282 kourutalilta	löytöpaikat	kivikautinen
3113 01 HAAPA-KIMOLA	Vappula	KM 2616:2 kourutalilta	löytöpaikat	kivikautinen
3113 01 HAAPA-KIMOLA	Peltonen	KM 4062:1 kirves	löytöpaikat	kivikautinen
3113 01 HAAPA-KIMOLA	Nieminen	KM 4087:2 kourutalitan katkelma	löytöpaikat	kivikautinen
3113 01 HAAPA-KIMOLA	Hevoselanmäki	KM 18976 taltan katkelma	löytöpaikat	kivikautinen
3113 01 HAAPA-KIMOLA	Peltola	KM 20567 alkeellinen kirves	löytöpaikat	kivikautinen
3113 01 HAAPA-KIMOLA	Sahala	kourutalilta Haapa-Kimolan kansakoulu	löytöpaikat	kivikautinen
3113 01 HAAPA-KIMOLA	Koivumäki	irtolöytö kourutalilta	löytöpaikat	kivikautinen
3113 02 IITTI	Mustaniemi	KM 4215:1 taltan katkelma	löytöpaikat	kivikautinen
3113 02 IITTI	Neinimäki	KM 11572 reikäkirves	löytöpaikat	kivikautinen
3113 02 IITTI	Suokanta	tasatalilta Iitin museo 1248	löytöpaikat	kivikautinen
3113 02 IITTI?	Radansuu	irtolöytö kiviase Loviisan museo?	löytöpaikat	kivikautinen
?	Knaapila	KM 2616:3 kourutalilta, KM 2625 taltan katk.	löytöpaikat	kivikautinen
?	Arrajoki Niemelä	KM 3523:2 ja KM 3523:3 tasatalilta	löytöpaikat	kivikautinen

KIINTEÄT MUINAISJÄÄNNÖKSET**1. Iitti Perheniemi 142 01 0001****PERUSTIEDOT**

Mj-tyyppi	kultti- ja tarinapaikat
Ajoitus	rautakautinen
Rauhoitusluokka	2
Lukumäärä	1
Peruskartta	3111 10 HIETANA, ei merkitty
Koordinaatit	6748880/3458120, z=74 m mpy
Koordinaattiselite	mj-rekisterin koordinaatit, inventoinnin GPS-mittaus: 6748888/3458114 mitattu kalliolta
Maastomerkintä	ei
Pinta-ala	kupin halkaisija 5 cm
Etäisyystieto	14 km Iitin kirkosta lounaaseen

OMISTAJATIEDOT

Alue/rekisterikylä	Perheniemi
Tila	142-413-10-140 lisakkila
Omistaja	Sairalan evankelisen kansanopiston kann yhd ry
Osoite	
Lisätietoja	maanomistajaa ei tavattu

ARKISTOTIEDOT

Aikaisemmat tutkimukset ja löydöt	Oiva Keskitalo inventointi 1969
-----------------------------------	---------------------------------

INVENTOINTI

Aika	12.5.2003 Johanna Seppä
Löydöt	-
Karttaotteet	peruskartta 3111 10 HIETANA 1:20 000, s. 140
Kuvat	f 129096, dia 51499

KOHDEKUVAUS

Pelikentän länsinurkassa, kanalan edessä olevassa matalassa kalliassa koverrettu "uhrikuppi", halkaisija n. 5 cm. Uhrikallio?

TUTKIMUSKERTOMUS**Sijainti ja maasto**

Kallio sijaitsee Perheniemen opiston pihamaalla parkkipaikalta asuntolaan johtavan tien oikealla puolella. Se on havaittavissa parkkipaikalta. Opisto sijaitsee Sääskjärven pohjoisrannalla pienellä mäellä rantapeltoja korkeammalla.

Kohteen kuvaus

Pienen kalliopaljastuman eteläpäässä yksi selkeä "uhrikuppi". Sääskjärven ympäristöstä ei tunneta muita muinaisjäännöksiä. Perheniemen kartanon ja järven välisiltä pelloilta on löytynyt soikea tuluskivi KM 4765. Järven ympärys onkin laajaa ja alavaa peltoaukeaa, jossa pintapoimittavaa riittäisi. Inventoinnissa tarkastettiin pistokokeen omaisesti peltoa Taarajoen ja Kauhalanjoen välissä. Maakansantien (3603) ja Kauhalantien risteyksen eteläpuolella oli rantapellossa palanutta ja kuonaantunutta savea sekä epämääräisiä kvartseja. Myös ylempää Kauhalanjoen varresta löytyi hietaisesta peltotörmästä yksi kvartsi. Epämääräisiä löytöjä ei kuitenkaan otettu talteen.

Luokitusehdotus

2

**Lähilöytöjä
Lisätietoja**

2. litti Weckman 142 01 0002

PERUSTIEDOT

Mj-tyyppi hautapaikat
 Ajoitus rautakautinen
 Rauhoitusluokka 2/3
 Lukumäärä 1
 Peruskartta 3111 11 MANKALA, on merkitty
 Koordinaatit 6759340/3457540, z=80 m mpy
 Koordinaattiselite mj-rekisterin koordinaatit, inventoinnin GPS-mittaus:
 6759361/3457534 mitattu peltotilkkujen keskeltä
 Maastomerkintä ei
 Pinta-ala laajuus epäselvä
 Etäisyystieto 10 km litin kirkosta länteen

OMISTAJATIEDOT

Alue/rekisterikylä Tapola
 Tila 142-421-2-8 Weckman
 Omistaja Veckman Hugo
 Osoite
 Lisätietoja maanomistajaa ei tavattu

ARKISTOTIEDOT

Aikaisemmat tutkimukset irtolöytö 1896 KM 3196:1, KM 3222:2-3
 ja löydöt Oiva Keskitalo inventointi 1969 KM 18030

INVENTOINTI

Aika 9.5.2003 Johanna Seppä
 Löydöt -
 Karttaotteet peruskartta 3111 11 MANKALA 1:20 000, s 141
 Kuvat f 129084-129085, dia 51489

KOHDEKUVAUS

Pelto asuinrakennuksen eteläpuolella. Viikinkiaikainen polttokalmisto, mahdollisesti jo täysin tuhoutunut.

TUTKIMUSKERTOMUS**Sijainti ja maasto**

Kohde sijaitsee Kymijoen pohjoisrannalla lahden pohjukassa, johon laskee Myllyoja. Maasto on rantapeltoa, joka nousee selvästi länteen kallioiselle mäelle.

Kohteen kuvaus

Paikalta on rautakautisia irtolöytöjä ja edellisessä inventoinnissa löytyi pellostä poltetun luun paloja. Talon eteläpuolella on vielä kaksi pientä peltotilkkua, muuten talon ympäristö on nurmea.

Inventointiolosuhteet olivat hyvät. Pellot olivat mulloksella ja sateen kastelemat. Mitään selvästi esihistoriallista ei ollut mullan pinnalla näkyvissä. Pelloissa oli runsaasti hiiltä ja epämääräisiä raudanpaloja (sekä kissanhiekkaa).

Luokitusehdotus

2/3

Lähilöytöjä

142 01 0045 Ojala, 142 04 0001 Ristola

Lisätietoja

3. liitti Alestalo 142 01 0003

PERUSTIEDOT

Mj-tyyppi muinaisjäännösryhmät
 Ajoitus rautakautinen
 Rauhoitusluokka 2
 Lukumäärä
 Peruskartta 3111 11 MANKALA, on merkitty
 Koordinaatit 6759830/3456600, z= 77 m mpy
 Koordinaattiselite mj-rekisterin koordinaatit, inventoinnin GPS-mittaus:
 6759879/3456632 mitattu peruskarttaan merkitystä paikasta
 Maastomerkintä ei
 Pinta-ala laajuus epäselvä
 Etäisyystieto 11 km litin kirkosta länteen

OMISTAJATIEDOT

Alue/rekisterikylä Tapola
 Tila 142-421-2-312 Alestalo
 Omistaja Alestalo Paula
 Osoite Sitikkalantie 738, 47490 Mankala
 Lisätietoja maanomistaja oli kiinnostuneena mukana pintapoiminnassa

ARKISTOTIEDOT

Aikaisemmat tutkimukset ja löydöt Oiva Keskitalo inventointi 1969, KM 18031
 Matti Huurre tarkastus 1973, KM 19125
 Kimmo Seppänen tarkastus 1989, KM 25027:1-2

INVENTOINTI

Aika 9.5. ja 22.5.2003 Johanna Seppä
 Löydöt KM 34283:1-2
 Karttaotteet peruskartta 3111 11 MANKALA 1:20 000, s. 142
 Kuvat f 129087, dia 51491

KOHDEKUVAUS

Peltoalue ja puutarha talon kaakkoispuolella. Viikinkiaikainen polttokalmisto tai asuinpaikka.

TUTKIMUSKERTOMUS

Sijainti ja maasto Alestalo sijaitsee Kymijoen pohjoisrannalla Mankalan voimalaitoksen yläpuolella. Löydöt talon pihamaalta ja rantapellostä. Osa pellostä jäänyt Mankalan voimalaitoksen patoaltaan alle. Saman mäen pohjoispäässä sijaitsee Kalmuniemi 142 01 0025.

Kohteen kuvaus

Talon pihalta (Sitikkalantie 738) on löytynyt puutarhatöissä rautakautisia esineitä ja pellostä palaneita kiviä ja keramiikkaa. Inventoinnin aikaan maanomistaja esitteli uusimpia löytöjään ja peltoa pintapoimittiin talon kaakkois- ja eteläpuolella. Pellossa on runsaasti uudempaa tiilimuraa, mutta tällä kertaa ei mitään rautakautiselta vaikuttavaa havaittu. 9.5. pellon pinta oli kova, mutta sateen kastelema, 22.5 taas kuiva ja harattu. Löytöinä otettiin talteen kvartsiä ja mahdollinen kiviesineen teelmä. Maanomistajan hallussa on reikäkivi. Löydöt ovat hieman epämääräisiä, mutta vaikuttaa siltä että paikalla on voinut olla kivikautista asutustakin. Löydetyt rautaesineet eivät olleet esihistoriallisia.

Luokitusehdotus

2

Lähilöytöjä

142 01 0025 Kalmuniemi, Lossinmäki

4. litti Harakkaniemi 142 01 0004

PERUSTIEDOT

Mj-tyyppi	asuinpaikat
Ajoitus	kivikautinen
Rauhoitusluokka	2
Lukumäärä	1
Peruskartta	3111 12 ARRAJÄRVI, on merkitty
Koordinaatit	6760820/3450880, z= 77 m mpy
Koordinaattiselite	mj-rekisterin koordinaatit, ei GPS-mittausta
Maastomerkinä	ei
Pinta-ala	laajuus epäselvä
Etäisyystieto	17 km litin kirkosta länteen

OMISTAJATIEDOT

Alue/rekisterikylä	Säyhtee
Tila	142-417-1-240 Harakkaniemi
Omistaja1	Mäkinen Heikki
Osoite1	Sahankatu 6, 86300 Oulainen
Omistaja2	Mäkinen Pekka
Osoite2	Sahankatu 6, 86300 Oulainen
Omistaja3	Mäkinen Harry
Osoite3	Linnaväenkuja 1 a, 00950 Helsinki
Omistaja4	Mäkinen Laura
Osoite4	Orvokkitie 16, 00900 Helsinki
Omistaja5	Mäkinen Henry
Osoite5	Suonionkatu 1 a 2, 00530 Helsinki

Lisätietoja maanomistajaa ei tavattu

ARKISTOTIEDOT

Aikaisemmat tutkimukset
ja löydöt irtolöytö KM 14710 poikkiteräinen kirves
Oiva Keskitalo inventointi 1969, KM 18033

INVENTOINTI

Aika 23.5.2003 Johanna Seppä
Löydöt -
Karttaotteet peruskartta 3111 12 ARRAJÄRVI 1:20 000, s. 143
Kuvat f 129091, 129120, dia 51515

KOHDEKUVAUS

Pelto Säyhteen sillasta n. 80 m luoteeseen. Löydöt keramiikkaa, kvartsia ym. Irtolöytö KM 14710 löytynyt tien varresta Harakkaniemen kohdalta, paikasta joka on suunnilleen siinä olevan mäen korkeimman kohdan vieressä.

TUTKIMUSKERTOMUS**Sijainti ja maasto**

Asuinpaikka sijaitsee niemenkärjessä Kotojärven ja Arrajärven välillä. Maasto on hoidettua kesämökin pihamaata Rantakujan koillispuolella. Niemen kärki on alava ja hiekkainen. Kivikirves on ilmeisesti löytynyt tien pohjoispuolelta korkeamman mäen reunasta n. 100 m luoteeseen.

Kohteen kuvaus

Maanomistajaa ei tavattu, joten mökin pihamaata tarkasteltiin vain pintapuolisesti. Perunamaa on ilmeisesti nyt nurmikkona (mökin eteläpuolella). Mökin pohjoispuolella oli hiekkaista rantaa ja pihalla kuluneita paljaita alueita, mutta mitään esihistoriallista ei näkynyt. Asuinpaikan laajuus on yhä epäselvä. Samaan kohteeseen saattaa kuitenkin liittyä irtolöytö KM 14710 n. 100 m luoteeseen. Löytöpaikaksi ilmoitettu mäki oli hiekkainen mutta

mitään esihistoriallista ei sielläkään näkynyt. Sen eteläpuolella oleva peltorinne oli heinällä.

Luokitusehdotus

2

Lähilöytöjä

uudet kohteet Rantala, Huhdanpohja.

Lisätietoja

Iljalanpohja
5. litti Iljalanpohja 142 01 0005

PERUSTIEDOT

Mj-tyyppi asuinpaikat
Ajoitus kivikautinen
Rauhoitusluokka 2
Lukumäärä 1
Peruskartta 3111 12 ARRAJÄRVI, on merkitty
Koordinaatit 6761620/3450630, z= 78 m mpy
Koordinaattiselite mj-rekisterin koordinaatit, inventoinnin GPS-mittaus:
6761624/3450635 mitattu löytöpaikan vierestä
Maastomerkintä ei
Pinta-ala laajuus epäselvä
Etäisyystieto 17,5 km litin kirkosta länteen

OMISTAJATIEDOT

Alue/rekisterikylä Säyhtee
Tila 142-417-1-76 Seuratalo
Omistaja Säyhteen seurojentalo oy
Osoite
Lisätietoja maanomistaja ei tavattu

ARKISTOTIEDOT

Aikaisemmat tutkimukset ja löydöt Oiva Keskitalo inventointi 1969, KM 18034

INVENTOINTI

Aika 12.5.2003 Johanna Seppä
Löydöt -
Karttaotteet peruskartta 3111 12 ARRAJÄRVI 1:20 000, s. 144
Kuvat f 129095, dia 51498

KOHDEKUVAUS

Kivikautinen asuinpaikka urheilukentän koillisreunassa, löydöt (kvartseja) maaleikkauksesta.

TUTKIMUSKERTOMUS**Sijainti ja maasto**

Asuinpaikka sijaitsee Arrajärven eteläpäässä länsirannalla. Maasto on osittain muokattua (seuratalo, urheilukenttä), osittain kivistä rantatörmää.

Kohteen kuvaus

Urheilukenttä oli pelkkä nurmieuhe, jolla oli muutamia matkailuvaunuja. Seuratalo oli yhä paikallaan, vaikka sitä ei ollutkaan merkittynä peruskarttaan. Seuratalon itä- ja pohjoispuolella on korkea ja jyrkkä kivinen rantatörmä. Törmää on kentän reunasta hieman tasattu, lisäksi oli rakennettu rantasauna ja puinen terassi. Saunan vieressä on suuri siirtolohkare. Tässä kohdin törmän reunassa näkyi yksi kvartsi-iskos. Mitään muuta esihistoriallista ei näkynyt, joten asuinpaikan laajuus on yhä epäselvä. Paikka saattaa olla suurelta osin tuhoutunutkin. Iljalanpohjan perukassa löytöpaikan pohjoispuolella on hiekkaranta, mutta se on löytöpaikkaa selvästi alempana.

Luokitusehdotus

2

Lähilöytöjä

142 01 0004 Harakkaniemi

Lisätietoja

6. litti Kananoja 142 01 0006

PERUSTIEDOT

Mj-tyyppi	hautapaikat
Ajoitus	rautakautinen
Rauhoitusluokka	2
Lukumäärä	1
Peruskartta	3111 12 ARRAJÄRVI, ei merkitty
Koordinaatit	6761470/3455610, z= 70-72 m mpy
Koordinaattiselite	mj-rekisterin koordinaatit, ei GPS-mittausta
Maastomerkinä	ei
Pinta-ala	laajuus epäselvä
Etäisyystieto	12,5 km litin kirkosta länsiluoteeseen

OMISTAJATIEDOT

Alue/rekisterikylä	Säyhtee
Tila	142-417-1-162 Ranta-Kananoja
Omistaja	oy Mankala ab
Osoite	
Lisätietoja	

ARKISTOTIEDOT

Aikaisemmat tutkimukset ja löydöt	irtolöytö KM 2709:1-7 irtolöytö 1896 KM 3222:1 Oiva Keskitalo inventointi 1969 KM 18032
-----------------------------------	---

INVENTOINTI

Aika	12.5.2003 Johanna Seppä
Löydöt	-
Karttaotteet	peruskartta 3111 12 ARRAJÄRVI 1:20 000, s. 145
Kuvat	f 129089, dia 51493

KOHDEKUVAUS

Viikinkiaikainen kalmistoalue, joka on jäänyt veden alle Mankalan voimalaitoksen takia.

TUTKIMUSKERTOMUS**Sijainti ja maasto**

Kalmisto on sijainnut Kymijoen länsirannalla, mutta on jäänyt patoaltaan veden alle. Se on ollut matala hiekkaharju kohdassa jossa Kymensaari on jakanut uoman kahteen haaraan. Kilometrin päässä kaakossa alavirtaan sijaitsee Kalmuniemi, josta on myös rautakautisia irtolöytöjä.

Kohteen kuvaus

Kananojan maanomistaja on tietoinen kalmistosta. Nykyinen rantavalli on peräisin joen puolelta nostetusta maasta ja saattaa sisältää kalmistosta peräisin olevaa materiaalia. Keskitalo löysi rantavedestä palanutta luuta. Inventoinnin aikaan vesi oli säännöstelyn takia korkealla. Rantapeltoa talon pohjoispuolella pintapoimittiin, näkyvissä oli vain resenttiä löytöaineistoa (lasia, posliinia yms.). Miilumäen kärjessä Ravinniemessä oli rakennettu mökkejä. Ranta oli kivinen, ilmeisesti kalmisto ei ole ulottunut sinne asti. Laajuus on vielä selvittämättä.

Luokitusehdotus

2/3

Lähilöytöjä

142 01 0025 Kalmuniemi, Perolahti

Lisätietoja

7. liitti Kaunisto 142 01 0007

PERUSTIEDOT

Mj-tyyppi hautapaikat
 Ajoitus rautakautinen
 Rauhoitusluokka 1
 Lukumäärä 1
 Peruskartta 3111 12 ARRAJÄRVI, on merkitty
 Koordinaatit 6765800/3454160, z= 86 m mpy
 Koordinaattiselite mj-rekisterin koordinaatit, inventoinnin GPS-mittaus
 6765807/3454169 mitattu peruskarttaan merkitystä paikasta
 Maastomerkintä ei
 Pinta-ala laajuus epäselvä
 Etäisyystieto 15 km liitin kirkosta luoteeseen

OMISTAJATIEDOT

Alue/rekisterikylä Vuolenkoski
 Tila 142-422-5-9 Inkeri
 Omistaja Vuori Kyllikki
 Osoite Kaunistontie 663, 16100 Uusikylä
 Lisätietoja maanomistaja tavattiin

ARKISTOTIEDOT

Aikaisemmat tutkimukset ja löydöt Oiva Keskitalo inventointi 1969, KM 18035

INVENTOINTI

Aika 12.5.2003 Johanna Seppä
 Löydöt -
 Karttaotteet peruskartta 3111 12 ARRAJÄRVI 1:20 000, s. 146
 Kuvat f 129094, dia 51497

KOHDEKUVAUS

Polttokenttäkalmisto omenatarhassa asuinrakennuksesta n. 50 m pohjoiseen, maantasaista kiveystä nurmen alla.

TUTKIMUSKERTOMUS**Sijainti ja maasto**

Kalmisto sijaitsee Kymijoen länsirannalla 3,5 km Kymenkäänteestä etelään. Maasto on korkean rantatörmän päällä olevaa puutarhaa.

Kohteen kuvaus

Inventoinnissa tarkasteltiin peruskarttaan merkittyä aluetta. Paikka näytti olevan entisellään. Heinikko oli pitkää ja risuja ja muuta tavaraa oli kasattu alueelle. Maanomistaja tavattiin ja kalmisto oli tiedossa. Talon länsi- ja eteläpuolisia pelloja pintapöimittiin tuloksetta.

Luokitusehdotus

1

Lähilöytöjä

142 01 0008 Jokiranta

Lisätietoja

8. litti Jokiranta 142 01 0008

PERUSTIEDOT

Mj-tyyppi	asuinpaikat
Ajoitus	kivikautinen
Rauhoitusluokka	2
Lukumäärä	1
Peruskartta	3111 12 ARRAJÄRVI, on merkitty
Koordinaatit	6766060/3454150, z= 76-77 m mpy
Koordinaattiselite	mj-rekisterin koordinaatit, inventoinnin GPS-mittaus
	6766104/3454145 mitattu tontin rajalta metsän reunasta.
Maastomerkintä	ei
Pinta-ala	laajuus epäselvä
Etäisyystieto	15 km litin kirkosta luoteeseen

OMISTAJATIEDOT

Alue/rekisterikylä	Vuolenkoski
Tila	142-422-14-40 Jokiranta
Omistaja1	Hämäläinen Terttu
Osoite1	Metsäpellontie 55 b 13, 15200 Lahti
Omistaja2	Liukkonen Auli
Osoite2	Laineentie 4 a, 47400 Kausala
Omistaja3	Vaarama Pirjo
Osoite3	Ylimmäistentie 16, 42700 Keuruu
Lisätietoja	maanomistajaa ei tavattu

ARKISTOTIEDOT

Aikaisemmat tutkimukset ja löydöt	Oiva Keskitalo inventointi 1969 KM 18036
-----------------------------------	--

INVENTOINTI

Aika	12.5.2003 Johanna Seppä
Löydöt	-
Karttaotteet	peruskartta 3111 12 ARRAJÄRVI 1:20 000, s. 147
Kuvat	f 129093, dia 51496

KOHDEKUVAUS

Peltorinnettä, josta löytöinä keramiikkaa ja kvartseja. Kivikautinen asuinpaikka.

TUTKIMUSKERTOMUS**Sijainti ja maasto**

Asuinpaikka sijaitsee Kymijoen länsirannalla 3 km Kymenkäänteestä etelään. Maasto on kaakkoon kohti jokea laskevaa entistä peltorinnettä. Osoite Inkerinniementie 29 b.

Kohteen kuvaus

Aikaisemmassa inventoinnissa paikalla oli pelto, nyt varsinainen asuinrakennus näytti hylätyltä ja vanhan kuvan perusteella pellon paikkeille oli rakennettu uusi kesämökki keskelle rinnettä. Asuinpaikkaa on ilmeisesti tuhottu. Mökki sijaitsee samassa paikassa kuin rekisterin koordinaatit ilmoittavat asuinpaikan sijainniksi. Paljasta maata oli vain polulla metsän reunassa mökin itäpuolella, maa oli hiekkaisa, mitään löytöjä ei näkynyt. Muuten maasto oli nurmikko tai heinikko. Maanomistajaa ei tavattu, joten ei ole tiedossa minkä verran maata on muokattu mökin ja pihamaan rakennustöissä. Asuinpaikan laajuus ja kunto on epäselvä.

Luokitusehdotus

2

Lähilöytöjä

142 01 0007 Kaunisto

Lisätietoja

9. litti Salmenniemi 142 01 0009

PERUSTIEDOT

Mj-tyyppi	asuinpaikat
Ajoitus	kivikautinen
Rauhoitusluokka	1
Lukumäärä	1
Peruskartta	3111 12 ARRAJÄRVI, on merkitty Huom! varsinainen asuinpaikka ja asuinpainanteet ylempänä rannalla 6765870/3452550, z= 70-80 m mpy
Koordinaatit	mj-rekisterin koordinaatit (pohjoinen äärikoordinaatti), inventoinnin GPS-mittaus 6765775/3452615 mitattu mökin läheltä (eteläinen äärikoordinaatti)
Koordinaattiselite	kyltti kadonnut
Maastomerkinä	50 x 75 m
Pinta-ala	16,5 km litin kirkosta luoteeseen
Etäisyystieto	

OMISTAJATIEDOT

Alue/rekisterikylä	Vuolenkoski
Tila	142-422-10-36 Tiirinmäki
Omistaja	Raimo Vuori
Osoite	Lepolantie 38 a, 00660 Helsinki
Lisätietoja	omistaja tavattiin, rakennushanke käynnissä

ARKISTOTIEDOT

Aikaisemmat tutkimukset ja löydöt	irtolöytö 1957 KM 14097 Ville Luho tarkastus 1957 KM 14201:1-3 Oiva Keskitalo inventointi 1969 KM 18037 Matti Huurre tarkastus 1976 KM 19909
-----------------------------------	---

INVENTOINTI

Aika	20.5. ja 22.5.2003 Johanna Seppä
Löydöt	KM 34282:1-4
Karttaotteet	peruskartta 3111 12 ARRAJÄRVI 1:20 000, s. 148
Kuvat	f 129112-129113, dia 51511

KOHDEKUVAUS

Kivikautinen asuinpaikka Arrajärven Salmen itärannalla.

TUTKIMUSKERTOMUS**Sijainti ja maasto**

Asuinpaikka sijaitsee hiekkaisella rantatörmällä. Aiemmat löydöt ovat aivan vesirajasta alavasta särkästä, mutta koekaivauksin (Huurre) todettiin asuinpaikan jatkuvan korkeammalle törmän yläpuolelle niemenkärjestä kaakkoon. Aivan törmän reunalla on ainakin yksi asuinpainanne. Maasto on kangasmetsää.

Kohteen kuvaus

Inventoinnissa ei näkynyt löytöjä vedestä tai alavalta särkältä. Huurre totesi koekuopin, että särkällä asuinpaikka on peittynyt tulvahiekan alle. Maanomistaja kertoi rantaa ruopatun ja kaislaa kaivetun, myös rantatörmästä on voinut valua löytöjä rantaveteen. Niemen kärjen yli kulkee sähkölinja.

Vedensyömässä törmässä asuinpainanteen kohdalla oli luunsiruja, kvartsia ja keramiikkaa. Painanteen koko on n. 7x4 m, pitkä sivu on rannan suuntainen. Alueelta oli kaadettu puita ja risut peittivät maata, mutta näytti siltä että painanteita voisi olla rivitalomaisesti kolme vierekkäin törmän suuntaisesti. Paikalla olevan mökin pohjoispuolelle oli suunniteltu uutta mökkiä. Sen rakennuspaikalle mökille kulkevan tien itäpuolelle n. 25 m

päähän rannasta tehtiin koekuoppa, josta löytyi runsaasti keramiikkaa ja kvartsia. Hiiltä ja likamaata jatkui 45 cm syvyyteen. Koekaivaus on ehdottomasti tarpeellinen rakennuspaikalla. Jo Huurre arvioi asuinpaikan jatkuvan niemen kärjestä kaakkoon n. 20 m päähän mökistä. Asuinpainanteet ovat rakennuspaikan ja rannan välissä. Aluetta ei kartoitettu tarkemmin, mutta maanomistajaa pyydettiin lähettämään kartta rakennussuunnitelmasta Museovirastoon.

Niemen kärjessä sähköpylväessä on ollut rauhoituskyltti, mutta se on kadonnut. Ehkä sähköpylväät on uusittu. Korkeamman harjanteen pohjoispäässä on vanha umpeenkasvanut hiekkakuoppa.

Luokitusehdotus

1

Lähilöytöjä

142 01 0023 Haikari

Lisätietoja

10. liitti Silamaniemi 142 01 0010

PERUSTIEDOT

Mj-tyyppi	asuinpaikat
Ajoitus	kivikautinen
Rauhoitusluokka	1
Lukumäärä	1
Peruskartta	3111 12 ARRAJÄRVI, on merkitty
Koordinaatit	6768170/3453330, z= 76 m mpy
Koordinaattiselite	mj-rekisterin koordinaatit, inventoinnin GPS-mittaus 6768178/3452704, mitattu peruskarttaan merkitystä paikasta
Maastomerkintä	ei
Pinta-ala	laajuus epäselvä
Etäisyystieto	17 km litin kirkosta luoteeseen

OMISTAJATIEDOT

Alue/rekisterikylä	Vuolenkoski
Tila	142-422-11-14 Rantala
Omistaja1	Rantala Ahti
Osoite1	Tuohimäentie 79 d 4, 00670 Helsinki
Omistaja2	Rantala Osmo
Osoite2	Sepeteuksentie 26 g 7, 00760 Helsinki

Lisätietoja	maanomistajaa ei tavattu
-------------	--------------------------

ARKISTOTIEDOT

Aikaisemmat tutkimukset ja löydöt	Oiva Keskitalo inventointi 1969 KM 18038
-----------------------------------	--

INVENTOINTI

Aika	20.5.2003 Johanna Seppä
Löydöt	-
Karttaotteet	peruskartta 3111 12 ARRAJÄRVI 1:20 000, s. 149
Kuvat	f 129110

KOHDEKUVAUS

Kivikautinen asuinpaikka Arrajärven itärannalla viljelemättömällä pellolla.

TUTKIMUSKERTOMUS**Sijainti ja maasto**

Asuinpaikka sijaitsee Inkerinniemen pohjoispäässä Silamaniemen länsirannalla. Asuinpaikka on ollut rantapeltoa, nyt koivikkoa.

Kohteen kuvaus

Karttaan merkityssä paikassa on pieni poukama ja hiekkainen loiva törmä. Entinen pelto kasvaa jo hyvän kokoista koivua, aluskasvillisuutena on heinää. Mitään esihistoriallista ei näkynyt. Aivan lähistöllä ei ole mökkejä, joten paikka on hyvin säilynyt. Laajuus on epäselvä.

Luokitusehdotus

1

Lähilöytöjä

142 02 0023 Haikari

Lisätietoja

11. liitti Varjola 142 01 0011

PERUSTIEDOT

Mj-tyyppi kultti- ja tarinapaikat-uhrikivi
 Ajoitus rautakautinen
 Rauhoitusluokka 2
 Lukumäärä 1
 Peruskartta 3111 12 ARRAJÄRVI, on merkitty
 Koordinaatit 6764820/3455570, z= 106 m mpy
 Koordinaattiselite mj-rekisterin koordinaatit, inventoinnin GPS-mittaus
 6764816/3455571, mitattu kiven päältä
 Maastomerkintä ei
 Pinta-ala kiven koko 60x80 cm, kupin halkaisija 3 cm
 Etäisyystieto 13,5 km litin kirkosta luoteeseen

OMISTAJATIEDOT

Alue/rekisterikylä Perä-Mankala/Tapola
 Tila 142-421-1-40 Varjola
 Omistaja Holmberg Eino oikeudenomistajat, Holmberg Sylvi
 Osoite Liusketie 16 e 28, 00710 Helsinki
 Lisätietoja maanomistajaa ei tavattu

ARKISTOTIEDOT

Aikaisemmat tutkimukset ja löydöt Oiva Keskitalo inventointi 1969

INVENTOINTI

Aika 12.8.2003 Johanna Seppä
 Löydöt -
 Karttaotteet peruskartta 3111 12 ARRAJÄRVI 1:20 000, s. 150
 Kuvat f 129129140, dia 51531

KOHDEKUVAUS

Pihassa matala tasainen kivi, koko 60 x 80 cm, päällä uhrikuppi.

TUTKIMUSKERTOMUS**Sijainti ja maasto**

Talon portaiden edustalla pihanurmikolla matala maakivi, joka on lähes heinän peitossa. Varjolan talo sijaitsee kallioisella rinteellä n. 0,5 km Kymijoesta itään, joen ja Kotojärven välissä. Ympäristö on metsämaata.

Kohteen kuvaus

Varjolan talon pihassa nurmen keskeltä erottuu muutamia maakiviä. Kuppi sijaitsee matalassa kivessä portaiden edustalla. Sen vierestä oli kaadettu puu, kanto oli vielä näkyvissä. Kiven päälle oli kerätty pyöreitä pikkukiviä. Kuppi on kiven yläpinnalla, se on selvä ja sileä, suorareunainen, aika pieni (halk. 3 cm).

Mikkolantien toisella puolella oli pieni vastaharattu perunamaa. Maa oli kuiva ja multava, siinä oli runsaasti resenttiä roskaa.

Portin ja ulkorakennuksen välissä näkyy kalliota, jossa on porattu kairausreikä.

Luokitusehdotus

2

Lähilöytöjä

142 01 0049 Linnasaari

Lisätietoja

12. Iitti Koskenranta 142 01 0012

PERUSTIEDOT

Mj-tyyppi	asuinpaikat
Ajoitus	kivikautinen
Rauhoitusluokka	2/3
Lukumäärä	1
Peruskartta	3112 10 VUOLENKOSKI, ei merkitty
Koordinaatit	6775210/3455740, z= 85-88 m mpy
Koordinaattiselite	mj-rekisterin koordinaatit, inventoinnin GPS-mittaus: 6775203/3455741 mitattu hiekkakuoppaan johtavasta ajourasta (keskikoordinaatti)
Maastomerkintä	ei
Pinta-ala	40 x 50 m
Etäisyystieto	20 km Iitin kirkosta luoteeseen

OMISTAJATIEDOT

Alue/rekisterikylä	Huutotöyry/Vuolenkoski
Tila	142-422-22-65 Koskenranta
Omistaja	Iitin kunta
Osoite	PL 32, 47401 Kausala
Lisätietoja	Kunta on kaavoittanut alueen asuintonteiksi

ARKISTOTIEDOT

Aikaisemmat tutkimukset ja löydöt	Oiva Keskitalo inventointi 1969 KM 18039 Päivi Kankkunen koekaivaus 1991 KM 26613:1-98
-----------------------------------	---

INVENTOINTI

Aika	8.5.2003 Johanna Seppä
Löydöt	-
Karttaotteet	peruskartta 3112 10 VUOLENKOSKI 1:20 000, s. 151
Kuvat	f 129076-129077, dia 51483-51584

KOHDEKuvaus

Kampakeraamisen ajan asuinpaikka soraharjulla hiekanottoalueen reunassa.

TUTKIMUSKERTOMUS

Sijainti ja maasto	Asuinpaikka sijaitsee hiekkaharjun muodostamassa niemessä Vuolenkoskella Kymijoen alussa Piilahdensenlän eteläpäässä Vuolenkosken sillasta 400 m länteen. Paikalla on suuri metsittynyt hiekkakuoppa ja kangasmetsää kasvava rinne, joka laskee pohjoiseen. Asuinpaikka sijaitsee rinteessä hiekkakuopan ja tien 363 välissä
Kohteen kuvaus	Inventoinnissa tarkastettiin hiekkakuopan seinämiä koekaivetulla alueella kuoppaan pohjoisesta johtavan "ajoluiskan" molemmin puolin. Keramiikkaa ja kvartsia oli näkyvissä, löytöjä ei otettu talteen. Alueelle oli paalutettu tielinjoja liittyen kuopan ympäristöön suunniteltuihin omakotitalotontteihin. Asuinpaikka on kunnan tiedossa ja tiesuunnitelmista oli luovuttu. Asuinpaikan laajuus on määriteltävä koekaivauksella, mutta paikkaa ei ole kokonaan tutkittu.
Luokitusehdotus	2
Lähilöytöjä	142 01 0013 Siltasaari
Lisätietoja	

13.litti Siltasaari 142 01 0013

PERUSTIEDOT

Mj-tyyppi asuinpaikat
 Ajoitus kivikautinen
 Rauhoitusluokka 2
 Lukumäärä 1
 Peruskartta 3112 10 VUOLENKOSKI, ei merkitty
 Koordinaatit 6775750/3456050, z= 78-79 m mpy
 Koordinaattiselite mj-rekisterin koordinaatit, inventoinnin GPS-mittaus:
 6775749/3456109 mitattu mökin pihatieltä
 Maastomerkintä ei
 Pinta-ala laajuus epäselvä
 Etäisyystieto 20,5 km litin kirkosta luoteeseen

OMISTAJATIEDOT

Alue/rekisterikylä Vuolenkoski
 Tila 142-422-22-63 Sahaniemi
 Omistaja Kiinteistö oy litin Vuolenkoski
 Osoite
 Lisätietoja maanomistajaa ei tavattu

ARKISTOTIEDOT

Aikaisemmat tutkimukset ja löydöt Oiva Keskitalo inventointi 1969 KM 18040

INVENTOINTI

Aika 8.5.2003 Johanna Seppä
 Löydöt -
 Karttaotteet peruskartta 3112 10 VUOLENKOSKI 1:20 000, s. 152
 Kuvat f 129078, dia 51485

KOHDEKuvaus

Kivikautinen asuinpaikka Siltasaaren lounaisrannassa.

TUTKIMUSKERTOMUS

Sijainti ja maasto Siltasaari sijaitsee Vuolenkoskella Piilahdensen eteläosassa. Saareen pääsee sillalla, sen molemmissa päissä on mökkejä. Saareessa kasvaa mäntymetsää.

Kohteen kuvaus

Siltasaaren lounaisrannalta on löytynyt kvartssia. Löytöalue on 10-30 m siltapenkereen päästä eteläkaakkoon. Rantaan on rakennettu mökki piharakennuksineen (onko mahdollista asuinpaikkaa tuhoutunut?). Inventoinnissa tarkastettiin mökin pihapiiriä ja saaren etelärantaa. Mitään esihistoriallista ei näkynyt. Asuinpaikan laajuus on yhä tuntematon. Aivan saaren länsikärjessä sillan eteläpuolella on vedessä kivi, johon on kaiverrettu vuosiluku 1861.

Luokitusehdotus

2

Lähilöytöjä

142 01 0012 Koskenranta

Lisätietoja

14. litti liskola 142 01 0014

PERUSTIEDOT

Mj-tyyppi	asuinpaikat
Ajoitus	kivikautinen
Rauhoitusluokka	2
Lukumäärä	1
Peruskartta	3112 10 VUOLENKOSKI, ei merkitty
Koordinaatit	6776630/3455970, z= 80-85 m mpy
Koordinaattiselite	mj-rekisterin koordinaatit, inventoinnin GPS-mittaus 6776641/3456001 mitattu laitumen kaakkoispäästä arvioidusta löytöpaikasta
Maastomerkintä	ei
Pinta-ala	laajuus epäselvä
Etäisyystieto	21 km litin kirkosta luoteeseen

OMISTAJATIEDOT

Alue/rekisterikylä	Vuolenkoski
Tila	142-422-1-127 liskola
Omistaja	Oinikki Ari
Osoite	Piilahdentie 165, 19160 Huutotöyry
Lisätietoja	maanomistaja tavattiin

ARKISTOTIEDOT

Aikaisemmat tutkimukset ja löydöt	Oiva Keskitalo inventointi 1969 KM 18041
-----------------------------------	--

INVENTOINTI

Aika	8.5.2003 Johanna Seppä
Löydöt	KM 34285:1-2
Karttaotteet	peruskartta 3112 10 VUOLENKOSKI 1:20 000, s. 153
Kuvat	f 129079, dia 51486

KOHDEKUVAUS

Kivikautinen asuinpaikka rinnepellolla Piilahdensenlän rannalla.

TUTKIMUSKERTOMUS

Sijainti ja maasto
Asuinpaikka sijaitsee Vuolenkoskella Piilahdensenlän länsirannalla liskolan talosta 150 m itään. Entinen rantapello viettää jyrkästi etelään.

Kohteen kuvaus

Ennestään tunnettu löytöpaikka oli hevoslaitumena, eikä sitä ollut aikoihin muokattu. N. 60 m talon eteläpuolelta ja talolle kulkevan tien eteläpuolelta rannasta saatiin talteen uusia löytöjä (KM 34285:1-2 kvartsia ja pii-iskos), kartasta mitattu löytöpaikan sijainti 6776580/3455870. Rannassa oli hiekkainen perunamaa ja siinä oli myös kaivettu vesijohtoa, mutta ei tuotu samalla uutta maata. Asuinpaikka saattaa siis ulottua laajalle alueelle, löytöpaikkojen väliä on yli 100 metriä ja koko etelään suuntautuva rantakaistale on mahdollista asuinpaikka-alueita.

Luokitusehdotus

2

Lähilöytöjä

142 01 0015 Piilahti

Lisätietoja

15. liitti Piilahti 142 01 0015

PERUSTIEDOT

Mj-tyyppi asuinpaikat
 Ajoitus kivikautinen
 Rauhoitusluokka 2
 Lukumäärä 1
 Peruskartta 3112 10 VUOLENKOSKI, ei merkitty
 Koordinaatit 6777210/3456020, z= 80 m mpy
 Koordinaattiselite mj-rekisterin koordinaatit, inventoinnin GPS-mittaus
 6777200/3456014 mitattu arvioidulta löytöpaikalta
 Maastomerkintä ei
 Pinta-ala laajuus epäselvä
 Etäisyystieto 21 km litin kirkosta luoteeseen

OMISTAJATIEDOT

Alue/rekisterikylä Vuolenkoski
 Tila 142-422-1-110 Piilahti
 Omistaja Gustafsson Marja
 Osoite Seppälänniementie 16, 19160 Huutotöyry
 Lisätietoja maanomistajaa ei tavattu

ARKISTOTIEDOT

Aikaisemmat tutkimukset ja löydöt Oiva Keskitalo inventointi 1969 KM 18042

INVENTOINTI

Aika 8.5.2003 Johanna Seppä
 Löydöt KM 34286
 Karttaotteet peruskartta 3112 10 VUOLENKOSKI 1:20 000, s. 153
 Kuvat f 129129080, dia 51487

KOHDEKUVAUS

Kivikautinen asuinpaikka pellolla Piilahden Lahdenpohjan perukassa.

TUTKIMUSKERTOMUS**Sijainti ja maasto**

Asuinpaikka sijaitsee Piilahdenselän länsirannalla Lahdenpohjan perukassa rantapellolla 20-40 m rannasta. Pelto sijaitsee kapealla maakaistaleella, joka on Piilahden ja Lahdenpohjan välissä.

Kohteen kuvaus

Pelto oli kesannolla ja kasvoi osittain vesakkoa, joten paljasta maata ei juuri ollut tarkasteltavaksi. Lahdenpohjan rantavedessä oli runsaasti luontaista kvartssia. Alavassa notkelmassa, josta entiset löydöt olivat peräisin koordinaattien mukaan, maaperä on hiesua. Pienestä puolen neliön paljaasta alasta löytyi lähinnä luontaisia kvartseja, vain yksi terävämpi mahdollinen iskos, joka otettiin talteen näytteeksi. Pellon lounaisreunalla ylempänä metsän rajassa maaperä oli kivinen ja hiekkainen. Asuinpaikan laajuus on yhä epäselvä, löytöinä pelkästään kvartssia.

Luokitusehdotus

2

Lähilöytöjä

142 01 0014 liskola

Lisätietoja

16. liitti Keidas 142 01 0016

PERUSTIEDOT

Mj-tyyppi asuinpaikat
 Ajoitus rautakautinen *Vanhassa metallikauden*
 Rauhoitusluokka 1
 Lukumäärä 1
 Peruskartta 3113 03 KYMENTAKA, on merkitty
 Koordinaatit 6766680/3468280, z= 67 m mpy
 Koordinaattiselite mj-rekisterin koordinaatit, inventoinnin GPS-mittaus
 6766686/3468291 mitattu tieltä hiekkakuopan ja painanteen
 välistä (keskikoordinaatti?)
 Maastomerkintä on
 Pinta-ala 50 x 100 m
 Etäisyystieto 8 km litin kirkosta pohjoiseen

OMISTAJATIEDOT

Alue/rekisterikylä Keidas/Lyöttilä
 Tila 142-408-44-74 Keidas
 Omistaja1 Kaharpää Eino
 Osoite1 Juoksijantie 4, 47400 Kausala
 Omistaja2 Kaharpää Kalle
 Osoite2 Madetie 4 d 49, 02170 Espoo

Lisätietoja maanomistajaa ei tavattu

ARKISTOTIEDOT

Aikaisemmat tutkimukset ja löydöt Oiva Keskitalo inventointi 1969 KM 18043
 Matti Huurre tarkastus 1972 KM 18980

INVENTOINTI

Aika 7.5.2003 Johanna Seppä
 Löydöt -
 Karttaotteet peruskartta 3113 03 KYMENTAKA 1:20 000, s. 154
 Kuvat f 129073-129074, dia 51482

KOHDEKUVAUS

Vanhemman metallikauden/varhaisrautakauden? asuinpaikka Pelinginselän pohjoisrannalla.

TUTKIMUSKERTOMUS**Sijainti ja maasto**

Keitaan asuinpaikka sijaitsee Hiidensaaren länsipuolella n. 60 m Hiidensaaren kannaksesta länteen. Hiidensaaren kohdalla Kymijoki kääntyy itään ja virtaa Pyhäjärveen. Maasto on kuivaa tasaista mäntykangasta. Saareen johtavan kannaksen eteläisivulla molemmin puolin on etelään suuntautuvaa hiekkarantaa.

Kohteen kuvaus

Hiidensaarentien eteläpuolella on matalia hiekkakuoppia tien ja rantahietikon välissä. Niiden ympäristöstä on löytynyt kivetyn lieden jäännökset ja tekstiilikeraamiikkaa. Asuinpaikka jatkuu todennäköisesti myös tien pohjoispuolelle Keidaslahden suuntaan. Tien pohjoispuolella oli matala painannekin. Inventoinnissa ei havaittu mitään löytöjä rantahietikolla, vedessä tai hiekkakuoppien ympäristössä. Paikalla ei näkynyt vanhojen hiekkakuoppien lisäksi mitään vaurioita, maanomistaja on rajoittanut liikkumista alueella aidalla ja yksityisaluekyltillä.

Luokitusehdotus	1
Lähilöytöjä	142 01 0017 Hiidensaari
Lisätietoja	

17.Iitti Hiidensaari 142 01 0017

PERUSTIEDOT

Mj-tyyppi asuinpaikat
 Ajoitus kivikautinen
 Rauhoitusluokka 2
 Lukumäärä 1
 Peruskartta 3113 03 KYMENTAKA, ei merkitty
 Koordinaatit 6766600/3468410, z= 65-66 m mpy
 Koordinaattiselite mj-rekisterin koordinaatit, inventoinnin GPS-mittaus
 6766621/3468423 mitattu isolta kiveltä tien vieressä
 (länsikoordinaatti?)
 Maastomerkintä ei
 Pinta-ala 20 x 40 m
 Etäisyystieto 8 km litin kirkosta pohjoiseen

OMISTAJATIEDOT

Alue/rekisterikylä Hiidensaari/Lyötilä
 Tila 142-408-44-148 Hiidensaari I
 Omistaja litin kunta
 Osoite PL 32, 47401 Kausala
 Lisätietoja

ARKISTOTIEDOT

Aikaisemmat tutkimukset ja löydöt Oiva Keskitalo inventointi 1969 KM 18044
 Matti Huurre tarkastus 1972

INVENTOINTI

Aika 7.5.2003 Johanna Seppä
 Löydöt -
 Karttaotteet peruskartta 3113 03 KYMENTAKA 1:20 000, s. 155
 Kuvat f 129129071-129072, dia 51481

KOHDEKUVAUS

Kivikautinen asuinpaikka Hiidensaaren länsipäässä.

TUTKIMUSKERTOMUS**Sijainti ja maasto**

Asuinpaikka sijaitsee Hiidensaaren mantereeseen yhdistävän kannaksen tyvessä lounaaseen suuntautuvalla rannalla. Maasto on kangasmetsää ja alueella on uimaranta Hiidensaarenkujan eteläpuolella. Kymijoki kääntyy Hiidensaaren eteläpuolitse kohti Pyhäjärveä.

Kohteen kuvaus

Hiidensaari yhdistyy mantereeseen luoteeseen suuntautuvalla niemekkeellä. Inventoinnissa tarkasteltiin hiekkarantaa tienristeyksen ja uimarannan välillä. Vedessä tai rantahietikolla ei näkynyt löytöjä. Lounaisranta on rakentamaton. Asuinpaikan laajuus on yhä epäselvä.

Luokitusehdotus

2

Lähilöytöjä

142 01 0016 Keidas

Lisätietoja

18. litti Hiidenvuori 142 01 0018

PERUSTIEDOT

Mj-tyyppi puolustusvarustukset-muinaislinnat
 Ajoitus rautakautinen ja/tai keskiaikainen
 Rauhoitusluokka 2
 Lukumäärä 1
 Peruskartta 3113 03 KYMENTAKA, on merkitty
 Koordinaatit 6766560/3469620, z= 70-128 m mpy
 Koordinaattiselite mj-rekisterin koordinaatit, inventoinnin GPS-mittaus
 6766570/3469600 mitattu kallion korkeimmalta kohdalta
 Maastomerkintä ei
 Pinta-ala 200 x 200 m
 Etäisyystieto 8 km litin kirkosta pohjoiskoilliseen

OMISTAJATIEDOT

Alue/rekisterikylä Hiidensaari/Lyötilä
 Tila 142-408-44-183
 Omistaja litin kunta
 Osoite PL 32, 47401 Kausala
 Lisätietoja

ARKISTOTIEDOT

Aikaisemmat tutkimukset ja löydöt Oiva Keskitalo inventointi 1969

INVENTOINTI

Aika 7.5.2003 Johanna Seppä
 Löydöt -
 Karttaotteet peruskartta 3113 03 KYMENTAKA 1:20 000, s. 156
 Kuvat f 129067-129068

KOHDEKUVAUS

Jyrkkärinteinen vuori Hiidensaaren keskellä. Epävarma muinaislinna.

TUTKIMUSKERTOMUS

Sijainti ja maasto Hiidenvuori sijaitsee Hiidensaaren keskipaikkeilla. Se on jyrkkärinteinen sijainniltaan hallitseva vuori, mutta varmoja vallien jäännöksiä ei tunneta. Hiidenvuori sijaitsee Kymijoen pohjoisrannalla Hiidensalmessa, jossa joki laskee Pyhäjärveen.

Kohteen kuvaus

Hiidensaareen on opastus Kymentaantieltä (362) ja vuoren juurella on opastaulu (ei Museoviraston) ja parkkipaikka. Kaakkois- ja itäpuolelta nousee polku ylös vuoren laelle. Muilta sivuiltaan vuori on jyrkkä. laella on paljasta kalliota, korkein kohta on 127,3 m mpy. Vuori on hieno näköalapaikka ja siellä järjestetään musiikkiesityksiä. Mitään selvästi esihistoriallista ei vuorelta tunneta, rinteet ovat niin jyrkät että ehkä mitään vallirakenteita ei ole tarvittukaan. Vuoren seinämissä esiintyviä uurteita on epäilty kalliopiiirroksiksi (katso 142 09 0001 Hiidenvuori).

Luokitusehdotus

2

Lähilöytöjä

142 01 0017 Hiidensaari

Lisätietoja

19. Iitti Variskallio 142 01 0019

PERUSTIEDOT

Mj-tyyppi asuinpaikat
 Ajoitus kivikautinen
 Rauhoitusluokka 1
 Lukumäärä 1
 Peruskartta 3113 06 ORAVALA, on merkitty
 Koordinaatit 6765630/3471860, z= 73 m mpy
 Koordinaattiselite mj-rekisterin koordinaatit, inventoinnin GPS mittaus
 6765641/3471847 mitattu hiekkakuopan reunasta
 Maastomerkintä ei
 Pinta-ala laajuus epäselvä
 Etäisyystieto 7,5 km litin kirkosta koilliseen

OMISTAJATIEDOT

Alue/rekisterikylä Lyöttilä
 Tila 142-408-24-15 Savela
 Omistaja1 Kauppi Liisa
 Osoite1 Kiessitie 6 as 3, 47400 Kausala
 Omistaja2 Mäkelä Pirjo
 Osoite2 Harjukatu 12 a 18, 18100 Heinola

Lisätietoja maanomistajaa ei tavattu

ARKISTOTIEDOT

Aikaisemmat tutkimukset irtolöytö 1966 KM 16997
 ja löydöt Oiva Keskitalo inventointi 1969 KM 18045
 irtolöytö 1975 KM 19622

INVENTOINTI

Aika 28.5.2003 Johanna Seppä
 Löydöt -
 Karttaotteet peruskartta 3113 06 ORAVALA 1:20 000, s. 157
 Kuvat f 129133, dia 51525

KOHDEKUVAUS

Kampakeraamisen ajan asuinpaikka Lyöttilässä metsässä n. 160 m etelään Pyhäjärven rannasta.

TUTKIMUSKERTOMUS**Sijainti ja maasto**

Asuinpaikka sijaitsee Pyhäjärven etelärannalla 160 m rannasta etelään lähellä Variskalliontieltä haaraantuvia mökkiteitä. Sijainti on merkitty peruskarttaan. Löydöt on tehty hiekkakuopan seinämästä, myös rantaan johtavan tien pinnassa on näkynyt löytöjä. Maasto on hiekkapohjaista kangasmetsää.

Kohteen kuvaus

Hiekkakuoppa, josta löydöt ovat peräisin, sijaitsee mökkien itäpuolella n. 8 m järven pintaa korkeammalla. Hiekkakuoppa on aivan sammaleen peittämä ja jäänyt pois käytöstä, tien puoleisessa päässä oli roskaa. Mitään löytöjä ei näkynyt, sammalta ei poistettu. Myöskään tiellä, joka johtaa alas rantaan ei näkynyt mitään. Alhaalla rannassa on hieno hiekkaranta ja näkymä aavan selän yli Jaalan kirkolle. Ehkä asuinpaikka on sijainnut rinteiden yläpuolisella tasanteella suojaisemmalla paikalla. Maasto on tasaista kangasmetsää, painanteita ei siinä näyttänyt olevan. Asuinpaikan laajuus on yhä epäselvä. Se on hyvin säilynyt, hiekkakuoppa on vain n. 10 m halkaisijaltaan ja alueen kesämökit ovat alhaalla hiekkarannalla. Maaston mukaan asuinpaikka voisi jatkua laajalle alalle. Myös Variskallion

eteläpuolisia mökkirantoja tarkastettiin, mutta tuloksetta. Pyhäjärven pohjoisrannalla asuinpaikasta 3 km pohjoisluoteeseen sijaitsee Jaalan Kintahuonvuoren kalliomaalaus.

Luokitusehdotus

1

Lähilöytöjä

-

Lisätietoja

20. liitti Haukkavuori 142 01 0020

PERUSTIEDOT

Mj-tyyppi	taide-kalliomaalaukset
Ajoitus	kivikautinen
Rauhoitusluokka	1
Lukumäärä	1
Peruskartta	3111 12 ARRAJÄRVI, on merkitty
Koordinaatit	6765160/3457220, z= 79 m mpy
Koordinaattiselite	mj-rekisterin koordinaatit, ei GPS-mittausta
Maastomerkinä	on
Pinta-ala	4,2X2,2 m
Etäisyystieto	12 km litin kirkosta luoteeseen

OMISTAJATIEDOT

Alue/rekisterikylä	Perä-Mankala/Tapola
Tila	142-421-1-146 Haukkavuori
Omistaja	Hirvonen Pirkko-Leena
Osoite	Eino Leinon katu 7 b 24, 00250 Helsinki
Lisätietoja	maanomistajaa ei tavattu

ARKISTOTIEDOT

Aikaisemmat tutkimukset ja löydöt	Sinimarja Ojonon tarkastus 1971 KM 18428
-----------------------------------	--

INVENTOINTI

Aika	19.5.2003 Johanna Seppä, oppaana Markku Yli-Kaitala
Löydöt	-
Karttaotteet	peruskartta 3111 12 ARRAJÄRVI 1:20 000, s. 158
Kuvat	f 129106, 129141, dia 51506-51507

KOHDEKUVAUS

Kalliomaalaus Kotojärven eteläpään itärannalla Haukkavuoren seinämässä.

TUTKIMUSKERTOMUS

Sijainti ja maasto
Haukkavuori on kallioinen mäki Kotojärven kaakkoisreunalla. Vuoren lounaisosassa maalausten sijaintipaikassa kalliit laskevat suoraan veteen.

Kohteen kuvaus

Maalaukset voi nähdä vain veneestä. Kallio näkyy hienosti myös vastarannalta mutta maalauksia ei voi sieltä asti erottaa. Maalaukset sijaitsevat n. 3-5,5 m:n korkeudella veden pinnasta. Kallion pinta on lohkeillut ja tuhonnut osan maalauksista. Parhaiten erottuu päällekkäisten vaakasuorien viivojen muodostama kuvio, ihmisen ja hirven muodostama kuvapari on jo lähes tuhoutunut. Muinaisjäänköskyllti on paikoillaan.

Vastarannalla Soukkionpohjan lounaisrannalla olevan mökin alapuoliselta rantatasanteelta löytyi tuulenkadosta yksi epämääräinen kvartsi (ei talletettu). Tasanne on kuitenkin matala, järven pintaa on laskettu 1949 n. 70 cm. Myös ylempänä oli hyvää hiekkaisista rantatörmää. Kotojärven pohjoisrannalta tunnetaan yksi irtolöytö hiekkakuopasta, mutta toistaiseksi ei asuinpaikkoja.

Yli-Kaitalan lomamökit (Markku Yli-Kaitala) käyttää maalausta jonkin verran matkailunähtävyytenä.

Luokitusehdotus	1
Lähiöytöjä	142 01 0021 Mertakallio
Lisätietoja	Timo Miettinen 2000: Kymenlaakson kalliomaalaukset. Kymenlaakson maakuntamuseon julkaisuja no 27.

21. litti Mertakallio 142 01 0021

PERUSTIEDOT

Mj-tyyppi taide-kalliomaalaukset
 Ajoitus kivikautinen
 Rauhoitusluokka 1
 Lukumäärä 2
 Peruskartta 3111 12 ARRAJÄRVI, on merkitty
 Koordinaatit 6765450/3459470, z= 73-75 m mpy
 Koordinaattiselite mj-rekisterin koordinaatit, ei GPS-mittausta
 Maastomerkinä on
 Pinta-ala
 Etäisyystieto 10,5 km litin kirkosta luoteeseen

OMISTAJATIEDOT

Alue/rekisterikylä Mertavuori/Sitikkala
 Tila 142-416-1-76 Maja
 Omistaja Tikkanen Kalevi ja Ritva
 Osoite Kurjentie 23, 04320 Tuusula
 Lisätietoja maanomistajaa ei tavattu

ARKISTOTIEDOT

Aikaisemmat tutkimukset ja löydöt Sinimarja Ojonen tarkastus 1971 KM 18429

INVENTOINTI

Aika 19.5.2003 Johanna Seppä, oppaana Markku Yli-Kaitala
 Löydöt -
 Karttaotteet peruskartta 3111 12 ARRAJÄRVI 1:20 000, s. 159
 Kuvat f 129105, dia 51505

KOHDEKUVAUS

Kalliomaalaus Märkjärven pohjoisosan itärannalla Mertakallion seinämässä.

TUTKIMUSKERTOMUS**Sijainti ja maasto**

Mertakallio sijaitsee Märkjärven pohjoisosassa, maalaus kallion länteen suuntautuvassa veteen laskevassa osassa. Aivan kallion pohjoispään juurella on kesämökki. Kalliossa on kaksi erillistä maalauskenttää.

Kohteen kuvaus

Maalausta voi tarkastella vain vesitse. Pohjoinen kuvakenttä (A) erottuu heikommin. Siinä erottuu ihmiskuvio ja viivakuvio n. 2,5-3,5 m korkeudella. Eteläinen kenttä (B) edellisestä 23 m etelään mm. ihmishahmo, eläinkuvio ja siksak-kuvio 2,5-4,5 m järven pinnasta. Se erottuu selkeästi. Mökin puoleiseen päähän kalliosta on lisäksi maalailtu nykyaikaisia tikku-ukkoja. Muinaisjäänköskyltti on paikoillaan.

Märkjärven pohjoispäästä ei löytynyt uusia löytöjä, vaikka rantoja tarkastettiin. Sen sijaan järven itäosan pohjoisrannalta Väärtin pelloilta löydettiin useita mahdollisia asuinpaikkoja: kvartsia pellosta ja keramiikkaakin sisältäviä löytöjä järven eteläosan Römänsaaresta. Märkjärvi on nykyisin vain pienten ojien kautta yhteydessä Kotojärveen. Alueelta ei aiemmin tunnettu muita kivikautisia löytöjä kuin kalliomaalaukset.

Luokitusehdotus	1
Lähilöytöjä	142 01 0020 Haukkavuori
Lisätietoja	Timo Miettinen 2000: Kymenlaakson kalliomaalaukset. Kymenlaakson maakuntamuseon julkaisuja no 27.

22. liitti Kymenkäänne 142 01 0022

PERUSTIEDOT

Mj-tyyppi	taide-kalliomaalaukset
Ajoitus	kivikautinen
Rauhoitusluokka	2
Lukumäärä	1
Peruskartta	3111 12 ARRAJÄRVI, on merkitty
Koordinaatit	6769510/3454980, z= 75-76 m mpy
Koordinaattiselite	mj-rekisterin koordinaatit, ei GPS-mittausta
Maastomerkintä	ei
Pinta-ala	70x40 cm
Etäisyystieto	16,5 km litin kirkosta luoteeseen

OMISTAJATIEDOT

Alue/rekisterikylä	Kettujärvi/Vuolenkoski
Tila	142-422-2-6 Jokela, lakannut
Omistaja	
Osoite	
Lisätietoja	maanomistajaa ei tavattu

ARKISTOTIEDOT

Aikaisemmat tutkimukset ja löydöt	Sinimarja Ojonen tarkastus 1971
-----------------------------------	---------------------------------

INVENTOINTI

Aika	20.5.2003 Johanna Seppä, oppaana Pauli Komppula
Löydöt	-
Karttaotteet	peruskartta 3111 12 ARRAJÄRVI 1:20 000, s. 160
Kuvat	f 129107, dia 51508

KOHDEKUVAUS

Kymijoen varrella, nk. Kymenkäänteeseen (Kettujärvi) kohdalla näkyy niemen kärjen suoraan veteen laskevassa rantakalliossa punainen läiskä.

TUTKIMUSKERTOMUS**Sijainti ja maasto**

Kymenkäänteeseen läiskä sijaitsee Kettujärven ja Kymijoen risteyskohdassa pohjoisrannalla lounaaseen suuntautuneessa rantakalliossa. Kymenkäänteestä Kymijoki lähtee virtaamaan etelään jyrkkäseinäisessä "kanjonissa".

Kohteen kuvaus

Maalausta voi katsella vain vesiltä. Punainen läiskä erottuu selvästi kallion vaalealta pinnalta, mutta mitään kuvioita ei voi erottaa.

Inventoinnissa tarkastettiin myös Kymenkäänteeseen (Kömmistönniemi) ja Kettujärven pohjoisrantoja (Keikki), mutta mitään uutta ei löytynyt. Alueelta on muutamia kivikautisia irtolöytöjä. Lähin asuinpaikka on muutama kilometri luoteeseen pienessä Kaunissaareissa sekä kaakossa Arrajärven rannalla.

Luokitusehdotus

2

Lähilöytöjä

142 01 0048 Kaunissaari

Lisätietoja

Timo Miettinen 2000: Kymenlaakson kalliomaalaukset. Kymenlaakson maakuntamuseon julkaisuja no 27.

23. litti Haikari 142 01 0023

PERUSTIEDOT

Mj-tyyppi asuinpaikat
 Ajoitus kivikautinen
 Rauhoitusluokka 2
 Lukumäärä 1
 Peruskartta 3111 12 ARRAJÄRVI, ei merkitty
 Koordinaatit 6766580/3452720, z= 80 m mpy
 Koordinaattiselite mj-rekisterin koordinaatit, inventoinnin GPS-mittaus
 6766592/3452704 mitattu tasanteelta mökin pihasta
 ei
 Maastomerkitä
 Pinta-ala laajuus epäselvä
 Etäisyystieto 17 km liitin kirkosta länsiluoteeseen

OMISTAJATIEDOT

Alue/rekisterikylä Inkerinniemi/Vuolenkoski
 Tila 142-422-1-45 Virtala
 Omistaja Laine Pentti
 Osoite
 Lisätietoja maanomistajaa ei tavattu

ARKISTOTIEDOT

Aikaisemmat tutkimukset ja löydöt Anja Sarvas tarkastus 1973 KM 19234

INVENTOINTI

Aika 20.5.2003 Johanna Seppä, oppaana Pauli Komppula
 Löydöt -
 Karttaotteet peruskartta 3111 12 ARRAJÄRVI 1:20 000, s. 161
 Kuvat f 129111, dia 51510

KOHDEKUVAUS

Kampakeraamisen ajan asuinpaikka Arrajärven itärannalla Haikarin huvilan kaakkoispuolella.

TUTKIMUSKERTOMUS

Sijainti ja maasto Asuinpaikka sijaitsee Inkerinniemen länsirannalla Arrajärven Salmen kapeikon pohjoispuolella. Maasto on jyrkkää rantarinnettä ja tie mökeille kulkee alueen läpi.

Kohteen kuvaus

Paikalla on jyrkkä sorainen rinne, jossa ei ole selvää törmää tai tasannetta. Mökkiä varten on kaivettu syvä leikkaus. Inventoinnissa havaittiin löytöjä (kvartsia, palanutta luuta) leikkauksesta mökin kulmalta. Löytöjä ei otettu talteen. Muualla mökin ympäristössä ei näkynyt löytöjä, joten laajuus on yhä epäselvä. Inkerinniemen länsirannalla on useita asuinpaikkoja.

Luokitusehdotus

2

Lähilöytöjä

142 01 0009 Salmenniemi, 142 01 0010 Silamanniemi

Lisätietoja

24. liitti Perttola 142 01 0024

PERUSTIEDOT

Mj-tyyppi	hautapaikat-polttokenttäkalmistot
Ajoitus	rautakautinen
Rauhoitusluokka	2
Lukumäärä	1
Peruskartta	3111 11 MANKALA, ei merkitty
Koordinaatit	6758060/3459470, z= 80-85 m mpy
Koordinaattiselite	mj-rekisterin koordinaatit, inventoinnin GPS-mittaus 6758046/3459442 mitattu maanomistajan näyttämästä löytöpaikasta
Maastomerkintä	ei
Pinta-ala	laajuus epäselvä, tuhoutunut?
Etäisyystieto	8,5 km litin kirkosta länteen

OMISTAJATIEDOT

Alue/rekisterikylä	Perttola/Kauramaa
Tila	142-402-2-5 Perttolanmaa
Omistaja	Perttola Pekka
Osoite	Sitikkalantie 372, 47490 Mankala
Lisätietoja	maanomistaja tavattiin, löytöpaikka on hyvin tiedossa

ARKISTOTIEDOT

Aikaisemmat tutkimukset ja löydöt	irtolöytö 1973 KM 19048 Matti Huurre tarkastus 1973 KM 19127
-----------------------------------	---

INVENTOINTI

Aika	9.5.2003 Johanna Seppä
Löydöt	KM 34284
Karttaotteet	peruskartta 3111 11 MANKALA 1:20 000, s. 162
Kuvat	f 129081-129083, dia 51488

KOHDEKUVAUS

Kaakkoon viettävä peltorinne talosta n. 200 m itäkaakkoon. Paikalla ollut hautaröykkiö tai kenttäkalmisto, hajonnut peltoa raivattaessa. Löydöt keihäänkärki, solki, keramiikkaa.

TUTKIMUSKERTOMUS**Sijainti ja maasto**

Perttola sijaitsee Kymijoen pohjoisrannalla Mankalan voimalaitoksen yläpuolella. Se on kallioinen mäenkumpare pari sataa metriä joen rannasta. Koko mäen ympärys on peltoa.

Kohteen kuvaus

Löytöpaikka on kaakkoon viettävää peltorinnettä talosta n. 200 m itäkaakkoon. Paikka on moreenin sekaista peltomaata avokallion itäpuolella pellon keskiosassa suuren ulkorakennuksen läheisyydessä. Maanomistaja opasti löytöpaikalle. Olosuhteet olivat tarkastuksen kannalta erinomaiset, pelto oli sateen huuhteleva ja kynnetty. Paikalta löytyikin runsaasti eri-ikäistä palanutta savea, liitupiippu ja rautakautisen tyyppistä keramiikkaa. Keramiikan palat otettiin talteen. Pellon reunalla kasvoi tulikukkaa.

Koko mäen ympärys pintapoimittiin. Itä-koillispuolisilla pelloilla oli uudempaa tiilenmurua, länsi-luoteispuolen pellot olivat puhtaammat. Esihistoriallisia löytöjä on siis vain pieneltä alalta talon kaakkoispuolelta. Paikalla on ilmeisesti ollut rautakautinen hautaus, joka on saattanut hajota peltoa raivattaessa. Manakalankosken patoaminen ei ole ilmeisesti vaikuttanut kohteeseen sillä se on selvästi joen pinnan yläpuolella.

Löytöpaikasta n. 100 etelään sijaitsevaa Hiirenmäkeä on myös kuulemma tutkittu lähinnä nimen perusteella, mutta mitään ei ole löytynyt. Se onkin osittain peittynyt veden alle, kuten muutamat lähiseudun kalmistot. Sitikkalan kylän alueelta n. 1 km länteen on merkkejä rautakautisesta asutuksesta, mutta varsinainen asuinpaikka on vielä löytämättä.

Luokitusehdotus

2

Lähilöytöjä

142 04 0001 Ristola

Lisätietoja

25. liitti Kalmuniemi 142 01 0025

PERUSTIEDOT

Mj-tyyppi	hautapaikat
Ajoitus	rautakautinen
Rauhoitusluokka	2
Lukumäärä	1
Peruskartta	3111 12 ARRAJÄRVI, ei merkitty
Koordinaatit	6760400/3456240, z= 78 m mpy
Koordinaattiselite	mj-rekisterin koordinaatit, ei GPS-mittausta
Maastomerkintä	ei
Pinta-ala	laajuus epäselvä, osittain jäänyt veden alle.
Etäisyystieto	11,5 km liitin kirkosta länteen

OMISTAJATIEDOT

Alue/rekisterikylä	Tapola
Tila	142-421-3-109 Vilppula
Omistaja	Alestalo Riitta
Osoite	Sitikkalantie 738, 47490 Mankala
Lisätietoja	maanomistaja tavattiin

ARKISTOTIEDOT

Aikaisemmat tutkimukset ja löydöt	irtolöytö 1973 KM 19129 Matti Huurre tarkastus 1973
-----------------------------------	--

INVENTOINTI

Aika	19.5.2003 Johanna Seppä
Löydöt	-
Karttaotteet	peruskartta 3111 12 ARRAJÄRVI 1:20 000, s. 163
Kuvat	-

KOHDEKUVAUS

Mankalan voimalaitoksen takia on Kymijoen itärannalla olevan Kalmuniemen kärki jäänyt veden alle. Se on ollut hiekkamaata, jossa on ollut mahdollisesti ruumishautoja merkitseviä syvennyksiä.

TUTKIMUSKERTOMUS**Sijainti ja maasto**

Kalmuniemi sijaitsee Kymijoen itärannalla Mankalan voimalaitoksen pohjoispuolella. Kalmuniemestä on jäljellä tiheää metsää kasvava harjumainen laki, rannat ovat jääneet voimalaitosaltaan alle. Kalmuniemen pohjoispuolella on Kymensaari, joka on myös paljon alkuperäistä pienempi.

Kohteen kuvaus

Kalmuniemeen johtaa paikoitellen umpeenkasvanut polku Alestalon pihasta (Sitikkalantie 738). Inventoinnin aikaan voimalaitosaltaan vesi oli korkealla eikä rantoja päästy tarkemmin tutkimaan. Nykyisestä vesirajasta on aiemmin löytynyt kupurasolki. Kalmiston laajuus on epäselvä.

Luokitusehdotus

2

Lähilöytöjä

142 01 0003 Alestalo, 142 01 0006 Kananoja

Lisätietoja

26. litti Tuomala 142 01 0026

PERUSTIEDOT

Mj-tyyppi kivirakenteet-röykkiöt
 Ajoitus rautakautinen?
 Rauhoitusluokka 1
 Lukumäärä 2
 Peruskartta 3111 1j MANKALA, on merkitty
 Koordinaatit 6754450/3454060, z= 90-97 m mpy
 Koordinaattiselite mj-rekisterin koordinaatit, inventoinnin GPS-mittaus röykkiö
 a:6754442/3454107, röykkiö b:6754439/3453984
 Maastomerkintä ei
 Pinta-ala kaksi n. 3 m halk. röykkiötä 100 m etäisyydellä toisistaan
 Etäisyystieto 14,5 km litin kirkosta länsilounaaseen

OMISTAJATIEDOT

Alue/rekisterikylä Hiisiö/Sääskjärvi
 Tila1 142-418-7-23 Tuomala (röykkiö b)
 Omistaja1 Katajisto Esko
 Osoite1 Kurrantie 318, 47490 Mankala
 Tila2 142-418-7-138 Reiju (röykkiö a)
 Omistaja2 Reiju Tapio
 Osoite2 Reijuntie 158, 47440 Valkama
 Lisätietoja maanomistaja tavattiin (Tuomala)

ARKISTOTIEDOT

Aikaisemmat tutkimukset ja löydöt Matti Huurre tarkastus 1974

INVENTOINTI

Aika 12.8.2003 Johanna Seppä
 Löydöt -
 Karttaotteet peruskartta 3111 11 MANKALA 1:20 000, s. 164
 Kuvat f 129139, dia 51530

KOHDEKUVAUS

Kaksi röykkiötä metsäisellä kallioalueella Tuomalan talosta n. 200 m etelään.

TUTKIMUSKERTOMUS**Sijainti ja maasto**

Röykkiöt sijaitsevat Hiisiön kylän eteläpuolella Hiisiösojan varressa. Alue on kallioista ja mäkiä metsämaata Hiisiösojan eteläpuolella. Tuomalan talon lähistöllä on nykyisin vain pari pientä peltotilkkaa.

Kohteen kuvaus

Maasto oli muuttunut aikaisemmasta tarkastuksesta, kuusikkoa ei enää ollut röykkiöiden ympäristössä. Röykkiö a sijaitsee nykyisin hakkuuaukealla, johon on istutettu mäntyä. Näkyvyys oli tarkastuksen aikaan hyvä, mutta silti kokonaan jäkälän peittämä matala röykkiö oli vaikea erottaa. Sen halkaisija on n. 3 m ja laidassa on kanto. Kunhan taimikko ja muu pöheikkö kasvaa, röykkiötä voi olla hyvin vaikea paikallistaa. Se ei ole selkeästi avokalliolla, vaan heinän ja jäkälän keskellä. Röykkiöstä n. 40 m pohjoiseen on korkeampi avokallio. Länsipuolella parinkymmenen metrin päässä oli pieniä kivikasoja jonossa. Ne olivat tukeneet aidanseipäitä.

Röykkiö b sijaitsee röykkiö a:sta 100 m länteen. Se sijaitsee selvemmin kallioilla. Kalliolta oli hyvä näkymä alas pellolle ja

Hiisiöisojalle, koska alarinteestä oli kaadettu metsää. Röykkiön ympäristössä kasvoi nuorta mäntyä ja kuusta. Röykkiö on heinän ja jäkälän peitossa. Siinä oli kasvamassa muutamia pieniä mäntyjä, jotka olisi syytä kaataa ennen kuin ne ehtivät suuremmiksi. Röykkiön vieressä on kuution kokoinen siirtolohkare.

Röykkiöt olivat hyväkuntoisia. Maanomistaja on tietoinen röykkiöistä. Röykkiöiden sijainti mitattiin GPS-paikantimella (katso yllä).

Luokitusehdotus

1

Lähilöytöjä

142 01 0027 Reiju, 142 01 0028 Hiisiöinen

Lisätietoja

27. liitti Reiju 142 01 0027

PERUSTIEDOT

Mj-tyyppi kivirakenteet-röykkiöt
 Ajoitus rautakautinen?
 Rauhoitusluokka 1
 Lukumäärä 1
 Peruskartta 3111 11 MANKALA, on merkitty
 Koordinaatit 6754690/3454580, z= 100 m mpy
 Koordinaattiselite mj-rekisterin koordinaatit, inventoinnin GPS-mittaus
 6754678/3454580
 Maastomerkintä ei
 Pinta-ala halk. 5 m
 Etäisyystieto 14 km litin kirkosta länsilounaaseen

OMISTAJATIEDOT

Alue/rekisterikylä Säaskjärvi
 Tila 142-418-7-139 Reiju
 Omistaja Reiju Tapio
 Osoite Reijuntie 158, 47440 Valkama
 Lisätietoja maanomistajaa ei tavattu. Tilojen rajalla, toinen tila 142-418-1-57 Takamaa?

ARKISTOTIEDOT

Aikaisemmat tutkimukset ja löydöt Matti Huurre tarkastus 1974

INVENTOINTI

Aika 12.8.2003 Johanna Seppä
 Löydöt -
 Karttaotteet peruskartta 3111 11 MANKALA 1:20 000, s. 165
 Kuvat f 129138, dia 51529

KOHDEKUVAUS

Metsäisen kallion laella Reijun ja Liisalan rajalla sijaitseva röykkiö.

TUTKIMUSKERTOMUS

Sijainti ja maasto Röykkiö sijaitsee jyrkähkön kallion laella Hiisiösojan eteläpuolella. Maasto on metsää, kallion ympärillä mäntytaimikkoo, kalliolla harvennettua männikköä. Alueelle ei vieny mitään polkua tai ajouraa, lähin tie on Kuninkaantie.

Kohteen kuvaus Röykkiö oli selkeä, se erottui hyvin sammaleiselta kalliolta. Jonkin verran sitä selvästi oli pengottu, maanomistaja olikin kertonut ottaneensa siitä kiviä rajaan.

Luokitusehdotus 1

Lähilöytöjä 142 01 0026 Tuomala, 142 01 0028 Hiisiöinen

Lisätietoja

28. litti Hiisiöinen 142 01 0028

PERUSTIEDOT

Mj-tyyppi kivirakenteet-röykkiöt
 Ajoitus historiallinen
 Rauhoitusluokka 3
 Lukumäärä 1
 Peruskartta 3111 11 MANKALA, on merkitty
 Koordinaatit 6754840/3454680, z= 90 m mpy
 Koordinaattiselite mj-rekisterin koordinaatit
 Maastomerkintä ei
 Pinta-ala n. 2,5 m
 Etäisyystieto 14 km litin kirkosta länsilounaaseen

OMISTAJATIEDOT

Alue/rekisterikylä Sääskjärvi
 Tila 142-418
 Omistaja
 Osoite
 Lisätietoja maanomistajaa ei tavattu

ARKISTOTIEDOT

Aikaisemmat tutkimukset ja löydöt Matti Huurre tarkastus 1973
 Petri Halinen tarkastus 1990
 Jussi-Pekka Taavitsainen koekaivaus 1992

INVENTOINTI

Aika 12.8.2003 Johanna Seppä
 Löydöt -
 Karttaotteet peruskartta 3111 11 MANKALA 1:20 000, s. 166
 Kuvat -

KOHDEKUVAUS

Metsässä maapohjalla Hiisiöisten ja Liisalan rajalla sijaitseva röykkiö.

TUTKIMUSKERTOMUS

Sijainti ja maasto Maasto on ryteikköistä metsää Hiisiösojan ja Hiisiöisten peltojen eteläpuolella.

Kohteen kuvaus

Röykkiö on tutkittu aiemmin koekaivauksella, sen todettiin olevan todennäköisesti kaskiraunio. Paikkaa yritettiin vielä tarkastaa matkalla Reijun röykkiölle, mutta tiheästä kuusikosta sitä ei löytynyt edes haravoimalla GPS-laitteen ilmoittaman sijainnin ympäristöstä. Onko röykkiö tuhottu kaivausten jälkeen?

Luokitusehdotus

3, tutkittu

Lähilöytöjä

142 01 0026 Tuomala, 142 01 0027 Reiju

Lisätietoja

29. Iitti Äijänlahti 142 01 0029

PERUSTIEDOT

Mj-tyyppi	kivirakenteet-latomukset
Ajoitus	ajottamaton
Rauhoitusluokka	2
Lukumäärä	4
Peruskartta	3113 02 IITTI, on merkitty
Koordinaatit	6754140/3469260, z= 80 m mpy
Koordinaattiselite	mj-rekisterin koordinaatit
Maastomerkintä	ei
Pinta-ala	erilaisia kivirakenteita n. 40 m mittaisella matkalla
Etäisyystieto	5 km Iitin kirkosta kaakkoon

OMISTAJATIEDOT

Alue/rekisterikylä	Radansuu
Tila	14-414-1-702 Hakala
Omistaja	Iitin kunta
Osoite	PL 32, 47401 Kausala
Lisätietoja	

ARKISTOTIEDOT

Aikaisemmat tutkimukset ja löydöt	Matti Huurre tarkastus 1974
-----------------------------------	-----------------------------

INVENTOINTI

Aika	11.8.2003 Johanna Seppä
Löydöt	-
Karttaotteet	peruskartta 3113 02 IITTI 1:20 000, s. 167
Kuvat	-

KOHDEKuvaus

Tasaisella metsämaalla matala ja 12 m pitkä kapea kivijono sekä 3 pientä kivikasaa.

TUTKIMUSKERTOMUS

Sijainti ja maasto
Urajärven Äijänlahdesta n. 250 m etelään, sähkölinjan pohjoispuolella. Maasto on tiheää mäntytaimikkoa, aluskasvillisuus heinää.

Kohteen kuvaus

Röykkiöille pääsi kulkemaan hyvin suuren sähkölinjan alustaa, joka oli aivan avoin. Linjan pohjoispuolella oli hakkuuaukea, kivirakenteet löytyivät sähkölinjan pohjoispuolelta läheltä hakkuuaukean länsipäätä n. 30m linjasta pohjoiseen metsän puolelta. Tiheässä mäntytaimikossa havaittiin muutamia pieniä n. 1m halkaisijaltaan olevia kivikasvoja mutta oli mahdoton sanoa olivatko ne juuri tarkastuskertomuksessa mainitut. Sähkölinjoja kulki nimittäin paikalla kaksi ja alusta oli raivattu laajalti (onko toinen linja tehty tarkastuksen jälkeen?). Taimikossa heinikko oli korkeaa ja peitti alleen monenlaista kumpareta. Pienet kasvat olivat hyvin epämääräisiä ja sijaitsivat tasaisella maapohjalla, niiden ikä on epävarma. Peruskartassa merkintä muinaishauta, vaikuttaa kuitenkin hyvin epätodennäköiseltä.

Luokitusehdotus

2

Lähilöytöjä

142 01 0036 Haikanniemi

Lisätietoja

30. Iitti Pyörösuo 142 01 0030

PERUSTIEDOT

Mj-tyyppi	kivirakenteet-röykkiöt
Ajoitus	rautakautinen?
Rauhoitusluokka	2
Lukumäärä	1
Peruskartta	3113 02 IITTI, on merkitty
Koordinaatit	6755540/3465940, z= 90 m mpy
Koordinaattiselite	mj-rekisterin koordinaatit, inventoinnin GPS-mittaus 6755606/3465921
Maastomerkintä	ei
Pinta-ala	halk. 4 m
Etäisyystieto	4,5 km Iitin kirkosta lounaaseen

OMISTAJATIEDOT

Alue/rekisterikylä	Radansuu
Tila	142-414-1-701 Arvila
Omistaja	Hietanen Jorma
Osoite	Iitintie 597, 47400 Kausala
Lisätietoja	maanomistajaa ei tavattu

ARKISTOTIEDOT

Aikaisemmat tutkimukset ja löydöt	Matti Huurre tarkastus 1974
-----------------------------------	-----------------------------

INVENTOINTI

Aika	13.8.2003 Johanna Seppä
Löydöt	-
Karttaotteet	peruskartta 3113 02 IITTI 1:20 000, s. 168
Kuvat	f 129142, dia 51532

KOHDEKUVAUS

Kiviröykkiö sijaitsee pienen Pyörösuon pohjoisreunalla, metsänlaikutusalueella olevan mälikumpareen länsiosassa.

TUTKIMUSKERTOMUS**Sijainti ja maasto**

Röykkiö sijaitsee metsässä Urajärven länsipuolella pienen kalliokumpareen reunalla Pyörösuon pohjoispuolella. Maasto oli vasta harvennettua männikköä, maa oli runkojen ja risujen peitossa, kalliolla oli avointa.

Kohteen kuvaus

Röykkiö oli hieman vaikea löytää. Alueelle johti metsäkoneen ura, mutta risut peittivät maaston ja kallionnyppylöitä oli useita. GPS-laitteeseen syötetyt mj-rekisterin koordinaatit veivät alas suon laitaa, josta löytyi kyllä suurehko kivistä koottu rajamerkki, ei kuitenkaan tarkoitettu röykkiö. Röykkiö löytyi muutama kymmenen metriä pohjoisempaa kallionnyppylöitä tarkastaessa. Se sijaitsee harvennetun alueen itäpuolella pienen rinteen päällä (GPS-mittaus). Röykkiö on selkeä ja aika korkea, kulmikkaasta kivistä koottu, halkaisija 4 m. Kalliota ja röykkiötä peittää sammal. Röykkiössä kasvaa useita haaraisia hirvien jyrsimiä pihlajia.

Samalla kalliolla röykkiöstä n. 30 m itään on kymmenkunta päänkokoista kiveä hieman kehämäisesti. Kivet saattavat olla ihmisen asettelemia tai ehkä hajotettua röykkiötä.

Luokitusehdotus	2
Lähilöytöjä	-
Lisätietoja	

31. Iitti Nuoramensaari 142 01 0031

PERUSTIEDOT

Mj-tyyppi	kivirakenteet-röykkiöt
Ajoitus	rautakautinen?
Rauhoitusluokka	1
Lukumäärä	1
Peruskartta	3113 02 IITTI, on merkitty
Koordinaatit	6757480/3464120, z= 95 m mpy
Koordinaattiselite	mj-rekisterin koordinaatit
Maastomerkintä	
Pinta-ala	
Etäisyystieto	4 km Iitin kirkosta lounaaseen

OMISTAJATIEDOT

Alue/rekisterikylä	Radansuu
Tila	142-414-1-25 Orimäki
Omistaja	Valtonen Aarne
Osoite	Iitintie 520, 47400 Kausala
Lisätietoja	

ARKISTOTIEDOT

Aikaisemmat tutkimukset ja löydöt	Matti Huurre tarkastus 1974
-----------------------------------	-----------------------------

INVENTOINTI

Aika	-
Löydöt	-
Karttaotteet	peruskartta 3113 02 IITTI 1:20 000, s. 169
Kuvat	-

KOHDEKUVAUS

Matalalla kalliolla kuusikossa pienen suon itäpuolella sijaitseva mahdollinen kiviröykkiöhauta.

TUTKIMUSKERTOMUSSijainti ja maasto

Kohteen kuvaus	Saarella sijaitsevaa röykkiötä ei päästy tarkastamaan.
----------------	--

Luokitusehdotus

Lähilöytöjä

Lisätietoja

32. liitti Pyhälahti 142 01 0032

PERUSTIEDOT

Mj-tyyppi kivirakenteet-röykkiöt
 Ajoitus rautakautinen?
 Rauhoitusluokka 2
 Lukumäärä 3
 Peruskartta 3113 02 IITTI, peruskartan merkki väärässä paikassa
 Koordinaatit 6757780/3467520, z= 70-75 m mpy
 Koordinaattiselite mj-rekisterin koordinaatit, inventoinnin GPS-mittaus
 6757779/3467524 keskikoordinaatti
 Maastomerkintä ei
 Pinta-ala 3 röykkiötä 40 m matkalla
 Etäisyystieto 1 km litin kirkosta etelään

OMISTAJATIEDOT

Alue/rekisterikylä Pyhälahti/Kirkonkylä
 Tila 142-405-3-116 Pyhälahti
 Omistaja Savenius Siivo oikeudenomistajat
 Osoite litintie 751, 47520 liitti
 Lisätietoja maanomistajaa ei tavattu

ARKISTOTIEDOT

Aikaisemmat tutkimukset ja löydöt Matti Huurre tarkastus 1974
 Timo Sepänmaa inventointi 2002

INVENTOINTI

Aika 21.5. ja 13.8.2003 Johanna Seppä
 Löydöt -
 Karttaotteet peruskartta 3113 02 IITTI 1:20 000, s. 170
 Kuvat f 129115, dia 51512

KOHDEKUVAUS

Kolme kiviröykkiötä, sijaitsevat Urajärven Pyhälahden rannalla Pyhälahden talosta n. 200 m eteläkaakkoon.

TUTKIMUSKERTOMUS**Sijainti ja maasto**

Röykkiöt sijaitsevat maapohjalla Urajärven Pyhälahden ja Harjanmäen kalliojyrkänten välissä. Maasto on pellon ja kallioiden välissä olevaa lehtipuupöheikköä.

Kohteen kuvaus

Röykkiötä pitäisi olla paikalla kolme. Röykkiö a halk. 2x2,5 m ja siitä 8 m kaakkoon röykkiö b halk. 4 m, edelleen 30 m kaakkoon röykkiö c halk. 1,5 m. Peruskartassa Harjanmäen päällä oleva muinaisjäännosmerkki on aivan väärässä paikassa. Röykkiöt sijaitsevat mäen jyrkänten alla, kuten mj-rekisterin koordinaatitkin ilmoittavat.

Harjanmäen koillisreunaa kulkeva tieura oli korkean vadelmapensaikon vallassa. Tien mäenpuoleisella sivulla oli runsaasti kivenlohkareita. Aivan tien penkassa on kaksi röykkiötä, ilmeisesti röykkiöt a ja b. Röykkiötä c ei löytynyt. Röykkiöt sijaitsevat alavalla paikalla pellon läheisyydessä, peltoon on matkaa vain n. 30 m. Pellon pintapöiminnässä ei havaittu mitään esihistoriallista. Sijaintinsa puolesta röykkiöt vaikuttavat viljelysraunioilta.

Radansuun kylään Niskaportin alueelle Harjanmäen lounaispuolelle rakennetaan golf-kenttää, jonka takia alue on erikseen inventoitukin.

Luokitusehdotus 2

Lähilöytöjä

Lisätietoja

33. Iitti Jermilä 142 01 0033

PERUSTIEDOT

Mj-tyyppi kivirakenteet-röykkiöt
 Ajoitus rautakautinen?
 Rauhoitusluokka 1
 Lukumäärä 1
 Peruskartta 3113 04 KORIA, on merkitty
 Koordinaatit 6748820/3471010, z= 80 m mpy
 Koordinaattiselite mj-rekisterin koordinaatit, inventoinnin GPS-mittaus
 6748793/3471024
 Maastomerkintä ei
 Pinta-ala halk. 3 m
 Etäisyystieto 10,5 km Iitin kirkosta kaakkoon

OMISTAJATIEDOT

Alue/rekisterikylä Kuukso/Niinimäki
 Tila 142-411-3-53 Jermilä
 Omistaja Sakkara Ville-Matti
 Osoite Kuuksontie 669, 47400 Kausala
 Lisätietoja maanomistajaa ei tavattu

ARKISTOTIEDOT

Aikaisemmat tutkimukset ja löydöt Matti Huurre tarkastus 1974

INVENTOINTI

Aika 14.8.2003 Johanna Seppä
 Löydöt -
 Karttaotteet peruskartta 3113 04 KORIA 1.20 000, s. 171
 Kuvat f 129144, dia 51534

KOHDEKUVAUS

Kiviröykkiöhauta tasaisella kalliolla havumetsässä.

TUTKIMUSKERTOMUS

Sijainti ja maasto Röykkiö sijaitsee Iitin kaakkoiskulmalla lähellä Kuusankosken ja Elimäen rajoja. Alue on metsämaata Suurisuo-
 eteläpuolella. Röykkiö on sammaleisen matalan kalliojyrkänteen reunalla.

Kohteen kuvaus

Röykkiön länsipuolelta kulkee vanha umpeenkasvanut ajoura, sen itäpuolella on uudempi metsäautotie. Röykkiö on n. 60 m tiestä länteen. Se erottuu matalana heikosti sammalen keskeltä, vain muutama kivi oli näkyvissä. Sen halkaisija on n. 3 m. Röykkiön ympäristöstä oli raivattu pikkupuuta. Jos alueella kaadetaan metsää, voi röykkiö olla vaarassa.

Luokitusehdotus

2

Lähilöytöjä

-

Lisätietoja

34. liitti Mustalampi 142 01 0034

PERUSTIEDOT

Mj-tyyppi kivirakenteet-röykkiöt
 Ajoitus rautakautinen
 Rauhoitusluokka 2
 Lukumäärä 1
 Peruskartta 3113 05 KUUSANKOSKI, on merkitty
 Koordinaatit 6753460/3470710, z= 80-85 m mpy
 Koordinaattiselite mj-rekisterin koordinaatit, inventoinnin GPS-mittaus
 6753459/3470729
 Maastomerkintä ei
 Pinta-ala halk. 3,5 m
 Etäisyystieto 6 km litin kirkosta kaakkoon

OMISTAJATIEDOT

Alue/rekisterikylä Mustalampi/Niinimäki
 Tila 142-411-4-315 Mustalampi
 Omistaja Maj ja Tor Nesslingin säätiö
 Osoite Fredrikinkatu 20 b 16, 00120 Helsinki
 Lisätietoja maanomistajaa ei tavattu

ARKISTOTIEDOT

Aikaisemmat tutkimukset ja löydöt Matti Huurre tarkastus 1974

INVENTOINTI

Aika 11.8.2003 Johanna Seppä
 Löydöt -
 Karttaotteet peruskartta 3113 05 KUUSANKOSKI 1:20 000, s. 172
 Kuvat -

KOHDEKUVAUS

Matalahkolla kumpareella suon keskellä Mustalammen pohjoispuolella rannasta n. 60 m:n päässä sijaitseva kiviröykkiöhauta.

TUTKIMUSKERTOMUS**Sijainti ja maasto**

Röykkiö sijaitsee soisella ja kallioisella alueella Urajärven eteläpuolella. Maasto on kosteaa ryteikköistä metsää, röykkiö oli harvennetun mäntytaimikon ja kuusimetsän rajalla kumpareella. Alueella kulkee Anhavan retkeilyreittien teitä (ajokielto). Röykkiön pohjoispuolella kulkevalta tieltä on röykkiölle matkaa 200 m.

Kohteen kuvaus

Röykkiö on kokonaan sammaleen ja varpujen peittämä. Se erottuu maastosta pyöreänä kumpuna, kivet tuntuvat sammaleen läpi. Kasan halkaisija on 3,5 m. Röykkiö näyttäisi olevan hyvin säilynyt, mutta kasvillisuuden peittämä.

Luokitusehdotus

2

Lähilöytöjä

142 01 0035 Toittilansuo

Lisätietoja

35. liitti Toittilansuo 142 01 0035

PERUSTIEDOT

Mj-tyyppi kivirakenteet-röykkiöt
 Ajoitus pronssi- ja/tai rautakautinen
 Rauhoitusluokka 1/2
 Lukumäärä 2
 Peruskartta 3113 05 KUUSANKOSKI, on merkitty
 Koordinaatit 6754370/3471030, z= 90-100 m mpy
 Koordinaattiselite mj-rekisterin koordinaatit (keskipiste), inventoinnin GPS-mittaus
 röykkiö a: 6754331/3470988, röykkiö b: 6754411/3471078
 Maastomerkintä ei
 Pinta-ala kaksi röykkiötä 100 m etäisyydellä toisistaan
 Etäisyystieto 5,5 km litin kirkosta kaakkoon

OMISTAJATIEDOT

Alue/rekisterikylä Niinimäki
 Tila 142-411-4-189 Arolahti II
 Omistaja litin ehtookoti ry
 Osoite
 Lisätietoja maanomistajaa ei tavattu

ARKISTOTIEDOT

Aikaisemmat tutkimukset ja löydöt Matti Huurre tarkastus 1974

INVENTOINTI

Aika 11.8.2003 Johanna Seppä
 Löydöt -
 Karttaotteet peruskartta 3113 05 KUUSANKOSKI 1:20 000, s. 173
 Kuvat f 129136, dia 51528

KOHDEKUVAUS

Kiviröykkiöhautoja Toittilansuon luoteisreunalla olevalla kallioisella mäellä.

TUTKIMUSKERTOMUS

Sijainti ja maasto Röykkiöt sijaitsevat Urajärven kaakkoispuolella ja Toittilansuon luoteispuolella. Alue on soiden ympäröimää metsämaata Salpausselän pohjoispuolella.

Kohteen kuvaus

Inventoinnin aikaan röykkiöiden ympäristö oli avointa taimikkoa. Röykkiö a sijaitsee Toittilantieltä lähtevän metsäautotien laidassa, tien eteläpuolella mäen etelärinteessä maapohjalla. Röykkiön ympäristö on aurattu ilmeisesti useita vuosia sitten, taimikko oli jo puolitoistametrinen. Röykkiön päällä on paksu karike ja se on vadelmapusikon peitossa, toisessa laidassa on kanto. Röykkiö erottuu huonosti, sen halkaisija on n. 4 m.

Röykkiö b sijaitsee em. röykkiöstä n. 100 m koilliseen mäen päällä kalliolla tien pohjoispuolella. Ympäristö oli aivan avoin, vasta aurattu ja mäntytaimet istutettu. Röykkiö on entisellään, keskusta on pengottu kuopalle, auraukselta se on säästynyt. Röykkiö erottuu selkeästi. Se on kasattu pään kokoisista terävasärmäisistä kivistä. Röykkiön halkaisija on n 4 m.

Luokitusehdotus

2

Lähilöytöjä

142 01 0034 Mustalampi

Lisätietoja

36. litti Haikanniemi 142 01 0036

PERUSTIEDOT

Mj-tyyppi kivirakenteet-röykkiöt
 Ajoitus pronssi- ja/tai rautakautinen
 Rauhoitusluokka 1/2
 Lukumäärä 2
 Peruskartta 3113 05 KUUSANKOSKI, ei merkitty
 Koordinaatit 6755110/3470020, z= 90-100 m mpy
 Koordinaattiselite mj-rekisterin koordinaatit, inventoinnin GPS-mittaus
 6755122/3470007, mitattu röykkiö a
 Maastomerkintä ei
 Pinta-ala kaksi röykkiötä n. 100 m etäisyydellä toisistaan
 Etäisyystieto 4,5 km litin kirkosta kaakkoon

OMISTAJATIEDOT

Alue/rekisterikylä Radansuu
 Tila 142-414-1-230 Järventausta (röykkiö a)
 Omistaja Hietanen Anne
 Osoite
 Lisätietoja maanomistajaa ei tavattu. Toinen röykkiö ilm. eri tilan alueella
 142-414-1-676 Erkkilä

ARKISTOTIEDOT

Aikaisemmat tutkimukset ja löydöt Matti Huurre tarkastus 1974

INVENTOINTI

Aika 11.8.2003 Johanna Seppä
 Löydöt -
 Karttaotteet peruskartta 3113 05 KUUSANKOSKI 1:20 000, s. 174
 Kuvat f 129137

KOHDEKUVAUS

Urajärven eteläpuolella Haikanniemen kärjestä 150-200 m eteläkaakkoon kuusimetsässä sijaitsevia kiviröykkiöhautoja.

TUTKIMUSKERTOMUS

Sijainti ja maasto Röykkiöt sijaitsevat Haikanniemen ja Sitikkanniemen välillä olevan mäenkumpareen länsilaidalla. Maasto on pääosin suhteellisen alavaa metsämaata. Rannan puolella on mökkejä.

Kohteen kuvaus

Inventoinnissa paikallistettiin vain röykkiö a tiheästä kuusitaimikosta mäen länsipuolelta. Se sijaitsee pienellä sammaleisella kallioaukealla. Röykkiö on hyvin näkyvillä, sen keskellä on kuoppa. Röykkiössä kasvaa katajia ja kuusi.

Mäen luoteispuolella oli heinittynyt hakkuuaukea, jolla koordinaattien mukaan toisen röykkiön olisi pitänyt sijaita. Sitä ei kuitenkaan tiheän aluskasvillisuuden joukosta löytynyt.

Luokitusehdotus

1, röykkiö a

Lähilöytöjä

142 01 0034 Mustalampi, 142 01 35 Toittilansuo

Lisätietoja

37. litti Kukkomäki 142 01 0037

PERUSTIEDOT

Mj-tyyppi	kivirakenteet-röykkiöt
Ajoitus	rautakautinen
Rauhoitusluokka	1
Lukumäärä	1
Peruskartta	3113 05 KUUSANKOSKI, on merkitty
Koordinaatit	6756100/3473220, z= 100 m mpy
Koordinaattiselite	mj-rekisterin koordinaatit, inventoinnin GPS-mittaus 6756058/3473220
Maastomerkintä	ei
Pinta-ala	halk. 4 m
Etäisyystieto	6 km litin kirkosta itäkaakkoon

OMISTAJATIEDOT

Alue/rekisterikylä	Kukkomäki/Lyöttilä
Tila	142-408-1-20 Kinnarila
Omistaja1	Ahvenainen Ahti
Osoite1	Lustilantie 10, 52700 Mäntyharju
Omistaja2	Ahvenainen Kimmo
Osoite2	Kurssitie 10, 52700 Mäntyharju
Omistaja3	Ahvenainen Pasi
Osoite3	Laurinniityntie 6-8 c 28, 00440 Helsinki
Omistaja4	Mäkelä Arvo
Osoite4	Sarsantie 14 b, 00920 Helsinki
Omistaja5	Mäkelä Erkki
Osoite5	Kuulijankuja 3, 00730 Helsinki
Omistaja6	Mäkelä Martti
Osoite6	Kuusikuja 6 as 3, 52700 Mäntyharju
Omistaja7	Mäkelä Risto
Osoite7	Matinkuja 1 d 25, 02230 Espoo

Lisätietoja maanomistajaa ei tavattu

ARKISTOTIEDOT

Aikaisemmat tutkimukset ja löydöt Matti Huurre tarkastus 1974

INVENTOINTI

Aika 11.8.2003 Johanna Seppä
 Löydöt -
 Karttaotteet peruskartta 3113 05 KUUSANKOSKI 1:20 000, s. 175
 Kuvat f 129135, dia 51527

KOHDEKUVAUS

Matkuslammen lounaispuolella olevan korkean Kukkomäen pohjoisosassa, laakealla kalliolla sijaitseva kiviröykkiöhauta.

TUTKIMUSKERTOMUS**Sijainti ja maasto**

Korkea ja jyrkkärinteinen Kukkomäki sijaitsee litin itärajalla soiden ja lampien ympäröimänä. Röykkiö sijaitsee kalliolla mäen keskivaiheilla havumetsän keskellä.

Kohteen kuvaus

Röykkiö sijaitsee 300 m päässä mäen länsipuolella kulkevasta tiestä. Röykkiö erottuu selvästi pienehköltä kallioaukealta. Röykkiön keskellä on kuoppa, jonka maanomistajat ovat kaivelleet malmikiviä etsiessään. Muuten röykkiö on hyväkuntoinen, sen halkaisija on 4 m.

Luokitusehdotus

1

Lähilöytöjä

142 01 0038 Linnankukkura

Lisätietoja

38. liitti Linnankukkura 142 01 0038

PERUSTIEDOT

Mj-tyyppi	kivirakenteet-röykkiöt
Ajoitus	rautakautinen?
Rauhoitusluokka	2
Lukumäärä	1
Peruskartta	3113 05 KUUSANKOSKI, ei merkitty
Koordinaatit	6757530/3472480, z= 65-70 m mpy
Koordinaattiselite	mj-rekisterin koordinaatit, inventoinnin GPS-mittaus 6757544/3472540
Maastomerkintä	ei
Pinta-ala	halk. 3 m
Etäisyystieto	4,5 km litin kirkosta itäkaakkoon

OMISTAJATIEDOT

Alue/rekisterikylä	Linnankukkura/Lyöttilä
Tila	142-408-21-2 Muurilinna
Omistaja	Luukkonen Pekka
Osoite	Tyynyntie 9 c 1, 47400 Kausala
Lisätietoja	maanomistajaa ei tavattu

ARKISTOTIEDOT

Aikaisemmat tutkimukset ja löydöt	Matti Huurre tarkastus 1974
-----------------------------------	-----------------------------

INVENTOINTI

Aika	11.8.2003 Johanna Seppä
Löydöt	-
Karttaotteet	peruskartta 3113 05 KUUSANKOSKI 1:20 000, s. 176
Kuvat	-

KOHDEKUVAUS

Linnankukkuran harjun pohjoispään länsirinteellä metsässä sijaitseva kiviröykkiö.

TUTKIMUSKERTOMUS**Sijainti ja maasto**

Linnankukkura on pitkulainen pohjois-eteläsuuntainen soraharju Urajärven itäpuolella Kukkosuon pohjoislaidalla. Inventoinnin aikaan maasto oli avointa ja aurattua hakkuuaukeaa. Mäen luoteispuolella on peltoa.

Kohteen kuvaus

Inventoinnissa röykkiötä ei pystytty varmuudella paikallistamaan. Mj-rekisterin ilmoittamat koordinaatit sijoittavat röykkiön selvästi mäen luoteispuolella sijaitsevan pellon puolelle. Vanhaan peruskarttaan vertaamalla voi havaita pellon laajentuneen mäen suuntaan. Jos röykkiö on todella sijainnut koordinaattien ilmoittamassa paikassa, se on tuhoutunut. Aivan pelto-ojan penkan reunalla pellon kulmauksessa hakkuuaukean reunalla mäenrinteen alla oli jäkälän peittämä matala kivikasa. Muuta röykkiöntapaista ei lähistöltä löytynyt. Röykkiön vieressä oli laho kanto, joten se voisi olla Huurteen tarkastuskertomuksessa mainittu. GPS-mittaus tehtiin tämän huonokuntoisen ja epämääräisen röykkiön vierestä. Huurre mainitsee röykkiön sijainneen alavalla paikalla pellon reunasta 25 m päässä, nykyisin röykkiö on siis ilmeisesti aivan pellon pientareella tai se on kokonaan tuhoutunut laajentuneen pellon tieltä.

Koko Kukkomaäki oli hakattu paljaaksi ja voimakkaasti aurattu.

Luokitusehdotus

2/3

Lähilöytöjä

142 01 0037 Kukkomäki

Lisätietoja

39. litti Noidanniemi 142 01 0039

PERUSTIEDOT

Mj-tyyppi	kivirakenteet-röykkiöt
Ajoitus	rautakautinen?
Rauhoitusluokka	1
Lukumäärä	1
Peruskartta	3113 05 KUUSANKOSKI, ei merkitty
Koordinaatit	675780/3470700, z= 75 m mpy
Koordinaattiselite	mj-rekisterin koordinaatit
Maastomerkinä	ei
Pinta-ala	halk. 3,5 m
Etäisyystieto	3 km litin kirkosta itäkaakkoon

OMISTAJATIEDOT

Alue/rekisterikylä	Lyöttilä
Tila	142-408-2-219 Noidanniemi
Omistaja	Sahramies Eila ja Tapio
Osoite	Riippakoivuntie 36 a, 48400 Kotka
Lisätietoja	maanomistajaa ei tavattu

ARKISTOTIEDOT

Aikaisemmat tutkimukset ja löydöt	Matti Huurre tarkastus 1974
-----------------------------------	-----------------------------

INVENTOINTI

Aika	11.8.2003 Johanna Seppä
Löydöt	-
Karttaotteet	peruskartta 3113 05 KUUSANKOSKI 1:20 000, s. 177
Kuvat	f 129134, dia 51526

KOHDEKUVAUS

Urajärven itärannalla olevan Noidanniemen keskellä sijaitseva kiviröykkiöhauta.

TUTKIMUSKERTOMUS

Sijainti ja maasto
Kiviröykkiö sijaitsee Noidanniemen keskellä olevan mäen koillisreunalla matalan kalliokielekkeen päällä n. 25 m tieristeyksestä (Noidanniementie) lounaaseen. Maasto on kosteaa kuusimetsää.

Kohteen kuvaus
Röykkiö on vaikea löytää, se erottuu heikosti paksun sammalen ja varpukasvillisuuden joukosta. Röykkiö vaikutti epämääräiseltä, ehkä hajotetulta, keskellä oli kuoppa. Vain muutamia lohkottuja kiviä pilkottaa sammalen alta. Halkaisija n. 3,5 m. Noidanniemen eteläranta oli hiekkainen, täyteen rakennettu. Kaninnien tyvessä kasvoi tulikukkaa puretun rakennuksen paikalla.

Luokitusehdotus 2

Lähilöytöjä 142 01 0038 Linnankukkura

Lisätietoja

40. liitti Lapinsaari 142 01 0040

PERUSTIEDOT

Mj-tyyppi	kivirakenteet-röykkiöt
Ajoitus	pronssi- ja/tai rautakautinen
Rauhoitusluokka	1
Lukumäärä	1
Peruskartta	3112 11 KONNIVESI, on merkitty
Koordinaatit	6780060/3453860, z= 83-84 m mpy
Koordinaattiselite	mj-rekisterin koordinaatit, inventoinnin GPS-mittaus 6780055/3453876 mitattu röykkiön vierestä
Maastomerkintä	ei
Pinta-ala	halk. 8 m
Etäisyystieto	25,5 km litin kirkosta luoteeseen

OMISTAJATIEDOT

Alue/rekisterikylä	Vuolenkoski
Tila	142-422-46-84 Isosaari
Omistaja	UPM-Kymmene oyj Maankäyttö
Osoite	53200 Lappeenranta
Lisätietoja	

ARKISTOTIEDOT

Aikaisemmat tutkimukset ja löydöt	Oiva Keskitalo inventointi 1969 Timo Miettinen kaivaus 1992 KM 27681:1-38 kvartsia ja piitä
-----------------------------------	--

INVENTOINTI

Aika	15.5.2003 Johanna Seppä, oppaana Pauli Komppula
Löydöt	-
Karttaotteet	peruskartta 3112 11 KONNIVESI 1:20 000, s. 178
Kuvat	f 129102, dia 51503

KOHDEKUVAUS

Konniveden eteläosassa, Isosaaren ja Karhusaaren välillä olevan Lapinsaaren pohjoiskärjessä jyrkän kallion päällä sijaitseva röykkiö.

TUTKIMUSKERTOMUS

Sijainti ja maasto	Röykkiö sijaitsee Lapinsaaren pohjoiskärjessä jyrkän kallion päällä näkyvällä paikalla.
--------------------	---

Kohteen kuvaus

Röykkiötä on aikoinaan hajotettu, mutta se on entisöity 1992 kaivausten jälkeen. Nykyisin se on yhä näyttävä ja näkyy myös veneestä järveltä. Kalliosta näkyy useita kvartsisuonia ja myös irrallista kvartsia. Kvartsia löytyi rantavedestä Vasikkasaaren eteläkärjestäkin. Lapinsaaren eteläpuolella on Isosaaren Metelinniemi ja Metelinvuori.

Luokitusehdotus

1

Lähilöytöjä

142 01 0041 Karhusaari

Lisätietoja

41. litti Karhusaari 142 01 0041

PERUSTIEDOT

Mj-tyyppi	taide-kalliomaalaukset
Ajoitus	kivikautinen
Rauhoitusluokka	1
Lukumäärä	1
Peruskartta	3112 10 VUOLENKOSKI, on merkitty
Koordinaatit	6779880/3454650, z= 80-85 m mpy
Koordinaattiselite	mj-rekisterin koordinaatit, ei GPS-mittausta
Maastomerkinä	ei
Pinta-ala	50x70 cm
Etäisyystieto	24,5 km litin kirkosta luoteeseen

OMISTAJATIEDOT

Alue/rekisterikylä	Vuolenkoski
Tila	142-422-16-114 Kuuksa
Omistaja1	Kuuksa Ahti oikeudenomistajat, Kangas-Kuuksa Anneli
Osoite1	Haapaniementie 165, 19160 Huutotöyry
Omistaja2	Kuuksa Mervi
Osoite2	Poikkikatu 3 c 25, 15140 Lahti
Lisätietoja	maanomistajaa ei tavattu

ARKISTOTIEDOT

Aikaisemmat tutkimukset ja löydöt	Timo Miettinen tarkastus 1976
-----------------------------------	-------------------------------

INVENTOINTI

Aika	15.5.2003 Johanna Seppä, oppaana Pauli Komppula
Löydöt	-
Karttaotteet	peruskartta 3112 10 VUOLENKOSKI 1:20 000, s. 179
Kuvat	f 129101, dia 51502

KOHDEKuvaus

Kalliomaalaus Konniveden eteläosassa, Karhusaaren itärannalla jyrkässä kalliolla.

TUTKIMUSKERTOMUS

Sijainti ja maasto	Maalaus sijaitsee Karhusaaren itärannalla Kyliäisen itään suuntautuvassa kallioseinämässä. Kallion edustalla on muutama metri maata, joten rantapuusto (mäntyjä) peittää maalausta hieman vesiltä katsottaessa.
--------------------	---

Kohteen kuvaus	Maalaus on keskiosiltaan tuhoutunut, mutta jäljellä olevat pienet hirvikuviot erottuvat hyvin. Tuhoutuneen kohdan vasemmalla puolella on kaksi, oikealla yksi kuvio. Maalauksen korkeus veden pinnasta on n. 2,5 m. Maalauspaikalle pääsee vain vesitse.
----------------	--

Luokitusehdotus	1
-----------------	---

Lähilöytöjä	142 01 0040 Lapinsaari, 142 01 0042 Kelloniemi Haukkavuori
-------------	--

Lisätietoja	Timo Miettinen 2000: Kymenlaakson kalliomaalaukset. Kymenlaakson maakuntamuseon julkaisu ja no 27
-------------	---

42. litti Kelloniemi Haukkavuori 142 01 0042

PERUSTIEDOT

Mj-tyyppi	taide-kalliomaalaukset
Ajoitus	kivikautinen
Rauhoitusluokka	1
Lukumäärä	1
Peruskartta	3112 10 VUOLENKOSKI, on merkitty
Koordinaatit	6779720/3456460, z= 83 m mpy
Koordinaattiselite	mj-rekisterin koordinaatit, ei GPS-mittausta
Maastomerkintä	ei
Pinta-ala	28,5x27 cm
Etäisyystieto	23,5 km litin kirkosta luoteeseen

OMISTAJATIEDOT

Alue/rekisterikylä	Vuolenkoski
Tila	142-422-12-137 Haukkavuori
Omistaja	Suomen valtio, Ympäristöministeriö
Osoite	PL 399, 00121 Helsinki
Lisätietoja	

ARKISTOTIEDOT

Aikaisemmat tutkimukset ja löydöt	Timo Miettinen tarkastus 1976
-----------------------------------	-------------------------------

INVENTOINTI

Aika	15.5.2003 Johanna Seppä, oppaana Pauli Komppula
Löydöt	-
Karttaotteet	peruskartta 3112 10 VUOLENKOSKI 1:20 000, s. 180
Kuvat	f 129099, dia 51500

KOHDEKUVAUS

Kalliomaalaus Konniveden eteläosassa Kelloniemen itärannalla olevan Haukkavuoren jyrkässä seinämässä.

TUTKIMUSKERTOMUS**Sijainti ja maasto**

Haukkavuori sijaitsee Kelloniemen itärannalla Haukkaselän pohjoisosan kapeikossa, vastarannalla on Iso Haukkavuori. Kalliossa ei ole suuria tasaisia pintoja vaan se on lohkareinen. Kallion lohjenneissa muodoissa voi nähdä antropomorfisia piirteitä. Maalaus sijoittuu huomaamattomasti pohjoisreunan pystysuoraan lohkopintaan.

Kohteen kuvaus

Maalaus käsittää vain yhden erikoisen kuvan, joka esittää laukkaavaa hirveä. Hirvi suuntautuu oikealle ja on kokonaan väritetty. Maalaus on pienikokoinen, mutta erottuu kuitenkin vesiltä katsottaessa.

Luokitusehdotus

1

Lähilöytöjä

142 01 0041 Karhusaari

Lisätietoja

Timo Miettinen 2000: Kymenlaakson kalliomaalaukset. Kymenlaakson maakuntamuseon julkaisuja no 27

43. liitti Rautakannanvuori 142 01 0043

PERUSTIEDOT

Mj-tyyppi	taide-kalliomaalaukset
Ajoitus	kivikautinen
Rauhoitusluokka	1
Lukumäärä	1
Peruskartta	3112 11 KONNIVESI, on merkitty
Koordinaatit	6780680/3456800, z= 79-83 m mpy
Koordinaattiselite	mj-rekisterin koordinaatit, ei GPS-mittausta
Maastomerkinä	ei
Pinta-ala	kolme osaa 15 m alueella
Etäisyystieto	24 km litin kirkosta luoteeseen

OMISTAJATIEDOT

Alue/rekisterikylä	Vuolenkoski
Tila	142-422-12-137 Haukkavuori
Omistaja	Suomen valtio, Ympäristöministeriö
Osoite	PL 399, 00121 Helsinki
Lisätietoja	

ARKISTOTIEDOT

Aikaisemmat tutkimukset ja löydöt	Timo Miettinen tarkastus 1976
-----------------------------------	-------------------------------

INVENTOINTI

Aika	15.5.2003 Johanna Seppä, oppaana Pauli Komppula
Löydöt	-
Karttaotteet	peruskartta 3112 11 KONNIVESI 1:20 000, s. 181
Kuvat	f 129100, dia 51501

KOHDEKUVAUS

Kalliomaalaus Konniveden Rautakannanvuoren itäkaakkoon päin olevassa suoraan veteen putoavassa seinämässä.

TUTKIMUSKERTOMUSSijainti ja maasto

Rautakannanvuori sijaitsee Kelloniemen koillispuolella Ruukittomanlahden ja Täkkästenlahden välisessä niemessä. Kallio laskee veteen niemen kaakkoisivulla ja sen pinta on epätasainen.

Kohteen kuvaus

Kalliossa on maalauksia kolmessa kohdassa, kaikki eri korkeudella. Seinämän vasemmalla reunalla on hahmoton läiskä n. 2 m korkeudella veden pinnasta. Keskellä ylimpänä on vasemmalle katsova hirvenkuva (4,85 m kork.) ja oikealla pieni venekuvio (3,5 m kork.). Kuviot erottuvat aika huonosti karkeasta kalliopinnasta. Korkeimmalla sijaitseva kuvio saattaa olla ajoitukseltaan poikkeuksellisen vanha, ajalta ennen Kymijoen syntyä.

Luokitusehdotus

1

Lähilöytöjä

142 01 0042 Kelloniemi Haukkavuori

Lisätietoja

Timo Miettinen 2000: Kymenlaakson kalliomaalaukset. Kymenlaakson maakuntamuseon julkaisuja no 27

44. litti Hiidensalmi 142 01 0044

PERUSTIEDOT

Mj-tyyppi hautapaikat-lapinrauniot
 Ajoitus pronssi- ja/tai rautakautinen
 Rauhoitusluokka 1
 Lukumäärä 2
 Peruskartta 3113 06 ORAVALA, ei merkitty
 Koordinaatit 6766660/3470330, z= 72 m mpy
 Koordinaattiselite mj-rekisterin koordinaatit, inventoinnin GPS-mittaus
 6766659/3470318 mitattu rannanpuoleisen röykkiön päältä
 Maastomerkintä ei
 Pinta-ala 16x7 m
 Etäisyystieto 8 km litin kirkosta pohjoiskoilliseen

OMISTAJATIEDOT

Alue/rekisterikylä Lyöttilä
 Tila 142-408-9-152 Lehtomäki
 Omistaja puuttuu
 Osoite
 Lisätietoja maanomistajaa ei tavattu

ARKISTOTIEDOT

Aikaisemmat tutkimukset Timo Miettinen tarkastus 1994
 ja löydöt Timo Miettinen kaivaus 1995 KM 30663

INVENTOINTI

Aika 7.5.2003 Johanna Seppä
 Löydöt -
 Karttaotteet peruskartta 3113 06 ORAVALA 1.20 000, s. 182
 Kuvat f 129069-129070, dia 51480

KOHDEKUVAUS

Kaksi tai kolme osittain pengottua lapinraunio-tyyppistä röykkiötä Pyhäjärven Hiidensaaren itäpään etelärannalla. Tutkittu.

TUTKIMUSKERTOMUS**Sijainti ja maasto**

Kohde sijaitsee Pyhäjärven Hiidensaaren itäpään etelärannalla, Hiidensalmen varrella rantakallion reunalla. Röykkiöiden länsipuolella on mökki, itäpuolella kalliojyrkäne. Röykkiöiden ympärillä metsä on kasvanut tiheäksi.

Kohteen kuvaus

Pohjoisimpana on pitkänomainen röykkiö (4 x 6 m - kaivauksissa mitattu uudestaan 6 x 9 m), sen lounaispuolella aivan lähellä kallion reunaan pyöreähkö röykkiö (halk. n. 5 m, mitattu uudestaan 8 x 5 m) ja niiden välissä kolmas pienempi ja epämääräisempi röykkiö, joka on voinut syntyä em. röykkiöiden purkamisestakin. Röykkiöt ovat verraten matalia, n. 30-40 cm korkeita. Kyseinen lapinraunioryhmä on ilmeisesti ainoa Pohjois-Kymenlaakson lapinrauniokalmisto; muut lapinrauniot ovat yksittäishautoja. Timo Miettinen suoritti kaivaustutkimuksen röykkiöalueella 1995. Ylimpänä eli pohjoisimpana olevasta röykkiöstä löytyi palanutta luuta ja muutama kvartsi-iskos sekä iso kourupintainen kivi. Röykkiössä oli myös kylmämuurattu suorakaiteinen rakenne.

Inventoinnissa havaittiin että röykkiöt erottuvat yhä selvästi, sillä ne eivät ole vielä kaivauksen jäljiltä sammaloituneet.

Luokitusehdotus

1

Lähilöytöjä

142 01 0017 Hiidensaari, 142 01 0018 Hiidenvuori

Lisätietoja

45. litti Ojala 142 01 0045

PERUSTIEDOT

Mj-tyyppi asuinpaikat
 Ajoitus rautakautinen
 Rauhoitusluokka 2
 Lukumäärä 1
 Peruskartta 3111 11 MANKALA, ei merkitty
 Koordinaatit 6759450/3457420, z= 85 m mpy
 Koordinaattiselite mj-rekisterin koordinaatit, inventoinnin GPS-mittaus
 6759456/3457433 mitattu mökin pihasta
 Maastomerkintä ei
 Pinta-ala arvio 50x30 m
 Etäisyystieto 10,5 km litin kirkosta länteen

OMISTAJATIEDOT

Alue/rekisterikylä Tapola
 Tila 142-421-2-178 Ojala
 Omistaja Peurala Kim
 Osoite Maarukankuja 9 a 4, 01480 Vantaa
 Lisätietoja maanomistajaa ei tavattu

ARKISTOTIEDOT

Aikaisemmat tutkimukset ja löydöt Oiva Keskitalo inventointi 1969
 Sirkka-Liisa Seppälä kaivaus 1995 KM 28815

INVENTOINTI

Aika 9.5.2003 Johanna Seppä
 Löydöt -
 Karttaotteet peruskartta 3111 11 MANKALA 1:20 000, s. 183
 Kuvat f 129086, dia 51490

KOHDEKuvaus

Kohteessa todettu merkkejä rautakautisesta (viikinkiaikaisesta?) asutuksesta. Löydöt saattavat viitata myös kalmiston olemassaoloon.

TUTKIMUSKERTOMUS

Sijainti ja maasto Paikka sijaitsee Kymijoen varrella, Myllyojaa kohti (itään ja kaakkoon) viettävällä moreenimäellä. Maasto on mökin pihamaata Sitikkalantien (3631) pohjoispuolella.

Kohteen kuvaus

Tiesuunnitelman vuoksi paikalla suoritettiin kaivaus 1995, jolloin tutkittiin levennettävän tien penkkaa. Inventoinnin aikaan paikka oli koskematon, mökin pihamaa oli sähköpaimenen ympäröimänä laitumena, umpeen heinittynyt. Mitään esihistoriallista ei näkynyt.

Luokitusehdotus

2

Lähilöytöjä

142 01 0002 Weckman, 142 04 0001 Ristola

Lisätietoja

46. litti Hiisiöistenlammi 142 01 0046

PERUSTIEDOT

Mj-tyyppi hautapaikat-hautaröykkiöt
 Ajoitus varhaismetallikautinen
 Rauhoitusluokka 2
 Lukumäärä 1
 Peruskartta 3111 11 MANKALA, ei merkitty
 Koordinaatit 6757380/3455740, z= 105 m mpy
 Koordinaattiselite mj-rekisterin koordinaatit, inventoinnin GPS-mittaus
 6757402/3455739 mitattu röykkiön päältä
 Maastomerkintä ei
 Pinta-ala n. 3x4 m
 Etäisyystieto 12,5 km litin kirkosta länteen

OMISTAJATIEDOT

Alue/rekisterikylä Tapola
 Tila 142-421-2-220 Mattila
 Omistaja Rantanen Saima oikeudenomistajat, Rantanen Urho
 Osoite Tapola, 47490 Mankala
 Lisätietoja maanomistajaa ei tavattu

ARKISTOTIEDOT

Aikaisemmat tutkimukset ja löydöt Hannu Poutiainen inventointi 1999

INVENTOINTI

Aika 12.5.2003 Johanna Seppä
 Löydöt -
 Karttaotteet peruskartta 3111 11 MANKALA 1:20 000, s. 184
 Kuvat f 129090, dia 51494

KOHDEKUVAUS

Lapinraunio Hiisiöistenlammen kaakkoispuolisella kallioalueella, silokalliolla.

TUTKIMUSKERTOMUS**Sijainti ja maasto**

Kohde sijaitsee aivan litin ja Nastolan rajan tuntumassa Salpausselän ja Kymijoen välissä, Hiisiöistenlammen kaakkoispuolisella kallioalueella, kallion itäreunalla. Röykkiön ympäristössä kasvaa tiheää kuusimetsää. Tapolantieltä lähtee metsäautotie kallion eteläpuolelle (Väntynniityt).

Kohteen kuvaus

Sammaleisen röykkiön koko on 3,5 x 3,5 x 0,6 m. Keskellä on silmäkivi, joka nousee röykkiöstä n. 30 cm. Röykkiön sijainti, muoto, koko ja koostumus viittaavat lapinraunioon. Röykkiö on sammalen peitossa mutta erottuu kuitenkin selvästi kalliolta. Röykkiön reunalla kasvaa kuusi.

Luokitusehdotus

2

Lähilöytöjä

-

Lisätietoja

47. liitti Jänispohjanlahti 142 01 0047

PERUSTIEDOT

Mj-tyyppi hautapaikat-hautaröykkiöt
 Ajoitus varhaismetallikautinen
 Rauhoitusluokka 2
 Lukumäärä 1
 Peruskartta 3111 12 ARRAJÄRVI, ei merkitty
 Koordinaatit 6762220/3451420, z= 85-90 m mpy
 Koordinaattiselite mj-rekisterin koordinaatit, inventoinnin GPS-mittaus
 6762275/3451426 mitattu röykkiön päältä
 Maastomerkintä ei
 Pinta-ala 3,4 x 3,9 x 0,5 m
 Etäisyystieto 16 km litin kirkosta länsiluoteeseen

OMISTAJATIEDOT

Alue/rekisterikylä Säyhtee
 Tila 142-417-1-440 Metsä-Kananoja
 Omistaja litin kunta
 Osoite PL 32, 47401 Kausala
 Lisätietoja

ARKISTOTIEDOT

Aikaisemmat tutkimukset ja löydöt Hannu Poutiainen inventointi 1999

INVENTOINTI

Aika 12.5.2003 Johanna Seppä
 Löydöt -
 Karttaotteet peruskartta 3111 12 ARRAJÄRVI 1:20 000, s. 185
 Kuvat f 129092, dia 51495

KOHDEKUVAUS

Röykkiö Arrajärven eteläkaakkoisen rannan niemessä (Tiirinmaa) vastapäätä Kilpisaarta.

TUTKIMUSKERTOMUS

Sijainti ja maasto

Röykkiö on ympäristöään hieman korkeammalla loivasti viettävällä kallioselänteellä, sen itäpäässä kalliopohjalla. Röykkiön ympäristössä on harvennettua vaikeakulkuista nuorta sekametsää. Niemen kärkeen menevältä Tiirintieltä on röykkiölle matkaa n. 50 länteen, välillä on syvä oja.

Kohteen kuvaus

Sammaleisen röykkiön koko on 3,4 x 3,9 x 0,5 m. Sijainti, muoto, koko ja koostumus viittaavat lapinraunioon. Röykkiö erottuu selvästi pienellä kallioaukiolla metsän keskellä. Sen ympärillä oli harvennuksessa kaadettuja risukasoja.

Luokitusehdotus

2

Lähilöytöjä

142 01 0004 Harakkaniemi, 142 01 0005 Iljalanpohja

Lisätietoja

48. liitti Kaunissari 142 01 0048

PERUSTIEDOT

Mj-tyyppi asuinpaikat
 Ajoitus kivikautinen
 Rauhoitusluokka 2
 Lukumäärä 1
 Peruskartta 3112 10 VUOLENKOSKI, ei merkitty
 Koordinaatit 6770260/3453800, z= 79 m mpy
 Koordinaattiselite mj-rekisterin koordinaatit, inventoinnin GPS mittaus
 6770280/3453820 mitattu "painanteesta" pikku mökin vierestä
 (eteläkoordinaatti)
 Maastomerkitä ei
 Pinta-ala 20 x 80 m
 Etäisyystieto 18 km litin kirkosta luoteeseen

OMISTAJATIEDOT

Alue/rekisterikylä Vuolenkoski
 Tila 142-422-876-1 yhteinen vesialue?
 Omistaja
 Osoite
 Lisätietoja

ARKISTOTIEDOT

Aikaisemmat tutkimukset Jouko Mattila irtolöytö 2000 KM 33053
 ja löydöt Jouko Mattila koekaivaus 2001 KM 33053

INVENTOINTI

Aika 20.5.2003 Johanna Seppä, oppaana Pauli Komppula
 Löydöt - (ei otettu talteen)
 Karttaotteet peruskartta 3112 10 VUOLENKOSKI 1:20 000, s. 186
 Kuvat f 129108-129109, dia 51509

KOHDEKuvaus

Kivikautinen asuinpaikka pienessä Kaunissaassa Kymijoessa Kymenkäänteen pohjoispuolella.

TUTKIMUSKERTOMUS**Sijainti ja maasto**

Saari sijaitsee Kymijoessa Kymenkäänteen pohjoispuolella. Kyse on noin 100 m pitkstä ja 30 m leveästä tasalakisesta kaarevasta soraharjusta, jonka korkeus on n. 5 m vedenpinnasta. Saassa kasvaa mäntyjä.

Kohteen kuvaus

Saaren eteläpäässä on hylätty ja osittain tuhoutunut kevytrakenteinen mökki, joka sijaitsee todennäköisesti keskellä mahdollista asuinpainannetta (6 x 10 m, syv. 20 cm). Inventoinnissa havaittiin mökin alla ja ympäristössä kuluneessa maassa palanutta luuta, kvartsia, piitä ja pieniä saviastian muruja, joita paikalta on löytynyt aiemminkin. Löytöjä ei otettu talteen. Paikalla on selvästi pienialainen asuinpaikka (saaren lakikin on pieni). Asuinpainanteesta oli vaikea sanoa mitään, maaperä oli ainakin varsin kivinen. Mökin kohdalla oli kyllä vähäinen notkelma.

Saarta käytetään jonkin verran matkailuun, joten paikan tuhoutuminen kulumalla on otettava huomioon. Tästä tiedotettiin mukana olleelle eräoppaalle (P. Komppula). Paikalla heräsi kiinnostus hyödyntää tietoa asuinpaikasta matkailussa enemmänkin, jopa yleisökaivauksena.

Luokitusehdotus

2

Lähilöytöjä

142 01 0010 Silamaniemi, 142 01 0022 Kymenkäänne

Lisätietoja

49. litti Linnasaari 142 01 0049

PERUSTIEDOT

Mj-tyyppi	asuinpaikat-asumuspainanteet
Ajoitus	kivikautinen
Rauhoitusluokka	2
Lukumäärä	1
Peruskartta	3111 12 ARRAJÄRVI, ei merkitty
Koordinaatit	6765000/3454640, z= 75 m mpy
Koordinaattiselite	mj-rekisterin koordinaatit, inventoinnin GPS-mittaus 6765017/3454647 mitattu tasanteelta saaren pohjoispäästä
Maastomerkintä	ei
Pinta-ala	painanne 10x15 m
Etäisyystieto	14,5 km litin kirkosta länsiluoteeseen

OMISTAJATIEDOT

Alue/rekisterikylä	Perä-Mankala/Tapola
Tila	142-421-1-264 Eskola
Omistaja	Eskola Yrjö oikeudenomistajat, Eskola Aino
Osoite	Eskolantie 20, 47490 Mankala
Lisätietoja	maanomistaja tavattiin

ARKISTOTIEDOT

Aikaisemmat tutkimukset ja löydöt	Jouko Mattila koekaivaus 2001 KM 33054
-----------------------------------	--

INVENTOINTI

Aika	20.5.2003 Johanna Seppä, oppaana Pauli Komppula
Löydöt	-
Karttaotteet	peruskartta 3111 12 ARRAJÄRVI 1:20 000, s. 187
Kuvat	f 129114

KOHDEKUVAUS

Kivikautinen asuinpaikka Kymijoen Linnasaarella. Mahdollinen asumuspainanne.

TUTKIMUSKERTOMUS**Sijainti ja maasto**

Linnasaari sijaitsee Kymijoessa Kymenkäänteeseen ja Kananojan puolivälissä. Saaren pituus on noin 200 m ja levein kohta noin 120 m. Saaren pohjoispäässä on kalliota ja metsää, eteläpäässä alava umpeenkasvanut niitty tai pelto, jolla kasvoi tulikukkaa.

Kohteen kuvaus

Saaren pohjoispäässä on tasanne, jossa arkeologian harrastaja Jouko Mattila totesi kallioiden ympäröimän soikean painanteen (koko 10 x 15 m) arvellen sitä asuinpainanteeksi. Mattila kaivoi kaksi koekuoppaa painanteen sisäpuolelle. Niistä löytyi nuorakeramiikkaa (ja mahdollisesti pieniä paloja tekstiilipainanteista keramiikkaa sekä asbestisekoitteista keramiikkaa), kvartsia ja palanutta luuta.

Inventoinnissa havaittiin saaren pohjoispäässä kaksi peräkkäistä tasannetta. Rantakallioiden yläpuolinen tasanne oli niin pieni että arveltiin mainitun painanteen sijaitsevan toisella tasanteella hieman ylempänä n. 20 m rannasta. Tasanteella oli puuton laakea painauma, joka vastasi ilmoitettua kokoa (GPS-mittaus). Varmasti asuinpainannetta ei kuitenkaan pystytty paikallistamaan. Paikalla oli pieni kaatunut puu, jonka perusteella maaperä oli hiekkaa, mitään löytöjä ei näkynyt. Asuinpaikan laajuudesta ei saatu lisätietoja. Saaren hiekkainen

pohjoispää ei ole kovin laaja, saaren keskikohtalla on louhikkoa ja etelääpää taas on kostea ja alava.

Luokitusehdotus

2

Lähiöytöjä

142 01 0011 Varjola, Eskola

Lisätietoja

50. litti Römänsaari

UUSI KOHDE

1000 00 2194

PERUSTIEDOT

Mj-tyyppi asuinpaikat
 Ajoitus kivikautinen
 Rauhoitusluokka 2
 Lukumäärä 1
 Peruskartta 3113 03 KYMENTAKA
 Koordinaatit 6762963/3460288, z= 75 m mpy länsiraja?
 6762892/3460404, z= 75 m mpy itäraja?
 Koordinaattiselite GPS-mittaus pintalöytöjen perusteella, asuinpaikka voi olla laajempikin
 Maastomerkinä
 Pinta-ala 200x50 m (pintalöytöjen perusteella)
 Etäisyystieto 8,5 km litin kirkosta länsiluoteeseen

OMISTAJATIEDOT

Alue/rekisterikylä Lapinkulma/Sitikkala
 Tila 142-416-2-190 Niemelä
 Omistaja Eerola Esko ja Maila
 Osoite Niemeläntie 170, 47610 Kymmentaka
 Lisätietoja maanomistaja tavattiin

ARKISTOTIEDOT

Aikaisemmat tutkimukset ja löydöt -

INVENTOINTI

Aika 27.5.2003 Johanna Seppä
 Löydöt KM 34287:1 - 7
 Karttaotteet peruskartta 3113 03 KYMENTAKA 1:20 000, s. 188
 Kuvat f 129131-129132, dia 51523-51524

KOHDEKUVAUS

kivikautinen asuinpaikka Märkjärven Römänsaaren etelärannalla.

TUTKIMUSKERTOMUS**Sijainti ja maasto**

Römänsaari sijaitsee Märkjärven keskivaiheilla etelään kurottuvan Jokilahden pohjoisosassa. Saari on kannaksen kautta yhteydessä mantereeseen, joten se on nykyisin ennemminkin pieni niemi (300x100 m). Saari muodostaa kapeikon Jokilahden pohjoisosaan. Saarella kasvaa mäntymetsää, etelärannalla rantalepikkoa. Saarella on kaksi mökkiä, toinen länsikärjessä, toinen koilliskärjessä. Saari kuuluu Niemelän tilaan, joka sijaitsee n. 1 km kaakkoon saaresta. Saaren keskellä on hiekkainen mäki, jonka eteläsivulla on hiekkakuoppa

Ajo-ohje: litti-Jaala maantieltä (362, Kymentaantie) länteen Märkjärven eteläpuolitse Lapinkulmantietä 3,5 km, josta pohjoiseen Niemeläntietä Niemelän tilan ohi Römänsaareen. Tai Lapinkulmantietä etelästä Sitikkalan suunnasta.

Kohteen kuvaus

Märkjärven rantoja tarkastettaessa havaittiin Römänsaaren länsikärkeen vievän mökkien pinnassa runsaasti kvartssia ja palanutta luuta hiekkakuopan itäpuolella (=itäinen GPS-mittaus).

Kvartsia löytyi myös länsikärjessä olevan mökin pihaan rantatörmän läpi nousevan tieluiskan seinämästä (=läntinen GPS-mittaus). Vielä aivan saaren kärjessä olevalta nuotiopaikaltakin löytyi yksi kvartsi. Periaatteessa koko saaren eteläranta voi olla asuinpaikkaa ollen siis mittauksia laajempi.

Saaren keskellä on korkeampi mäki, jonka eteläreunalla on käytössä oleva hiekkakuoppa. Hiekkaa otetaan kuopan korkealta pohjoisreunalta, joten se ei uhkaa asuinpaikkaa, joka sijaitsee ilmeisesti alempana rantatasanteella. On vaikea sanoa millainen maasto on ollut ennen kuopan tekoa, mutta näyttäisi siltä, että kuopan kohdalla korkeampi mäenrinne on tullut lähemmäksi rantaa. Maanomistajia neuvottiin olemaan laajentamatta kuoppaa ainakaan itään päin. Asuinpaikan länsipää mökin puolella on varmaankin osin tuhoutunut, ainakin tieleikkauksesta. Asuinpaikan itäosa hiekkakuopan itäpuolella on hyvin säilynyt. Tietä on vain vähän tasattu rinteeseen reunaan, rantatasanne on koskematon.

Tien ja rannan puoliväliin hiekkakuopan itäpuolelle tehtiin koekuoppa. Kuopassa näkyi pinnassa 20 cm paksuinen hiilipitoinen tumma kerros, sen alla 15 cm punertavaa hiekkaa, jonka jälkeen alkoi puhdas pohjamaa. Löytöinä saatiin pieniä keramiikan muruja, kvartsia ja luunsiru.

Asuinpaikan laajuutta ei ole täysin määritelty. Hiekkakuoppa jakaa etelärannan kahteen osaan, josta itäpuoli on selvää ja hyvin säilynyttä asuinpaikka-aluetta (100x50 m). Hiekkakuopan länsipuoli, jolla mökki sijaitsee on suuremmalta osin tuhoutunut.

Saaren koilliskulmassa on toinen mökki kallioniemessä. Mökin edustalle oli tuotu täytehiekkää. Märkjärven pohjoisrannalta tunnettiin ennestään kalliomaalaus 142 01 0021 Mertakallio. Inventoinnissa löytyi pohjoisrannalta useita kvartsilöytöpaikkoja, todennäköisiä asuinpaikkoja.

Luokitusehdotus

2

Lähilöytöjä

142 01 0021 Mertakallio, löytöpaikat Märkjärvi, Väärtili, Kekkuri

Lisätietoja

51. litti Rantakallio

UUSI KOHDE

1000 00 2155

PERUSTIEDOT

Mj-tyyppi asuinpaikat
 Ajoitus kivikautinen
 Rauhoitusluokka 2
 Lukumäärä 1
 Peruskartta 3113 03 KYMENTAKA
 Koordinaatit 6764325/3468191, z= 70 m mpy
 Koordinaattiselite keskikoordinaatti?, GPS-mittaus löytöpaikasta
 Maastomerkintä
 Pinta-ala 70x50 m, pintalöytöjen perusteella
 Etäisyystieto 5,5 km litin kirkosta pohjoiseen

OMISTAJATIEDOT

Alue/rekisterikylä Lyötilä
 Tila 142-408-51-9 Autio
 Omistaja Metsäpelto Kukka
 Osoite Autiontie 402, 47610 Kymmentaka
 Lisätietoja maanomistajaan oltiin yhteydessä puhelimitse

ARKISTOTIEDOT

Aikaisemmat tutkimukset ja löydöt -

INVENTOINTI

Aika 27.5.2003 Johanna Seppä
 Löydöt KM 34288.1 - 3
 Karttaotteet peruskartta 3113 03 KYMENTAKA 1:20 000, s. 189
 Kuvat f 129129-129-130, dia 51521-51522

KOHDEKUVAUS

Kivikautinen asuinpaikka Kymijoen Pelinginselän länsirannalla.

TUTKIMUSKERTOMUS**Sijainti ja maasto**

Asuinpaikka sijaitsee Kymijoen Pelinginselän länsirannalla Hiidensaaresta 2 km lounaaseen. Ranta on paikalla jyrkkä, pienelle tasanteelle on tehty mökki. Mökkitontin eteläpuolella on hiekkakuoppia ja pohjoispuolella kallio. Rinteellä kasvaa mäntymetsää.

Ajo-ohje: litti-Jaala maantieltä (362, Kymentaantie) n. 6 km litin kirkolta pohjoiseen, länteen Autiontietä n. 4 km Pelinginselän rantaan (Rantakallio).

Kohteen kuvaus

Inventoinnissa tarkastettiin Pelinginselän länsirannan niemiä, jolloin löytyi Rantakallio nimisestä paikasta mökin eteläpuolitse rantaan menevästä ajoluiskasta kvartseja ja palanutta luuta. Rantatörmä on jyrkkä ja siihen on osittain pengerretty mökin paikka. Myös mökin pohjoispuoliselta pihamaalta löytyi kuluneesta maanpinnasta löytöjä, kiviesineen katkelmakin. Paikalla näyttäisi olleen pohjoiseen kalliolle ulottuva pienehkö tasanne luonnostaankin. Asuinpaikka voisi tietysti jatkua ylempänä tasamaalla törmän päällä, mutta sitä ei tutkittu koekuopin. Tasanteen löydöt voivat olla peräisin myös pengerryksen mukana siirtyneestä maasta. Rinteen päällä mökin länsipuolella oli pari matalaa painannemaista notkelmaa, liian pieniä asuinpaikoiksi?

Asuinpaikan laajuus on tuntematon. Pintalöytöjen perusteella se ulottuu tasanteelle hiekkakuopista mökin pohjoispuoliselle kalliolle, mahdollisesti siis myös ylemmäs rinteelle. Ranta jatkuu etelään alavampana, Sonnanniemessä on hiekkarantaakin, siellä näytti olevan vain luontaisia kvartseja. Mökin pengerrys on osittain tuhonnut asuinpaikkaa. Paikka on hyvin samantapainen kuin Haikari Arrajärven rannalla. Sekin sijaitsee jyrkässä rinteessä. Rantakalliolta näkyy hienosti Hiidensaareen.

Luokitusehdotus

2

Lähilöytöjä

142 01 0016 Keidas, 142 01 0017 Hiidensaari, 142 01 0018
Hiidenvuori

Lisätietoja

52. Iitti Perolahti

UUSI KOHDE

1006 00 2156

PERUSTIEDOT

Mj-tyyppi asuinpaikat
 Ajoitus kivikautinen
 Rauhoitusluokka 2
 Lukumäärä 1
 Peruskartta 3111 12 ARRAJÄRVI
 Koordinaatit 6761267/3456277, z= 70 - 75 m mpy
 Koordinaattiselite itäkoordinaatti, GPS-mittaus löytöpaikalta
 Maastomerkinä
 Pinta-ala 100x100 m pintalöytöjen perusteella
 Etäisyystieto 11,5 km litin kirkosta länteen

OMISTAJATIEDOT

Alue/rekisterikylä Tapola
 Tila 142-412-3-136 Peltola III
 Omistaja Alestalo Paula
 Osoite Sitikkalantie 738, 47490 Mankala
 Lisätietoja Huom! sama omistaja kuin 142 01 0003 Alestalo ja 142 01 0025 Kalmuniemi, maanomistajan kanssa käytiin löytöpaikalla

ARKISTOTIEDOT

Aikaisemmat tutkimukset ja löydöt -

INVENTOINTI

Aika 19.5.2003 Johanna Seppä
 Löydöt KM 34289:1 - 4
 Karttaotteet peruskartta 3111 12 ARRAJÄRVI 1:20 000, s. 190
 Kuvat f 129103-129104, dia 51504

KOHDEKUVAUS

Kivikautinen asuinpaikka Kymijoen Perolahdessa.

TUTKIMUSKERTOMUS

Sijainti ja maasto

Perolahti sijaitsee Kymijoen itärannalla Kymensaaren ja kapean Valkjärven erottavan kannaksen kohdalla. Varsinainen Perolahti on jäänyt Mankalan voimalaitosaltaan alle, patovalli erottaa löytöpaikan Kymijoesta, jonka vesi on siis löytöpaikkaa korkeammalla. Löytöpaikan itäpuolella Töyrynmäen kalliöseinämä erottaa Kymijoen Iso Valkjärvestä kapeana kannaksena. Pohjoisen suunnasta virtaava Hituoja laskee Perolahteen. Patovallin alla on ojan vesiallas ja pumppuasema, joka nostaa veden Kymijokeen.

Ajo-ohje: etelästä vt 12:sta Sitikkalantietä (3631) n 10 km, löytöpaikka on pellossa tien länsipuolella pian Töyrynmäen kalliöleikkausten jälkeen.

Kohteen kuvaus

Hituojan vartta tarkastettiin inventoinnin yhteydessä, koska jostain Mikkolan tilan pellostä oli löytynyt tasataltta. Alavalta paikalta patovallin juuresta Hituojan altaan länsipuolelta aivan pellon alareunasta löytyi hiotun kiviesineen katkelma. Pellon pinnasta löytyi myös kvartsia ja keramiikkaa lähinnä patovallin puoleisesta eteläpäästä. Asuinpaikka on varmaankin jäänyt suurimmaksi osaksi veden alle. Pellossa oli myös historiallisen ajan materiaalia (tiiltä, liitupiipunvarsia).

Luokitusehdotus

2

Lähilöytöjä

142 01 0006 Kananoja, 142 01 0025 Kalmuniemi, irtolöytö
Mikkola

Lisätietoja

53. litti Huhdanpohja

UUSI KOHDE

1 0 0 0 0 0 2 1 5 7

PERUSTIEDOT

Mj-tyyppi asuinpaikat
 Ajoitus kivikautinen
 Rauhoitusluokka 2
 Lukumäärä 1
 Peruskartta 3111 12 ARRAJÄRVI
 Koordinaatit 6760655/3451354, z= 80 m mpy
 Koordinaattiselite keskikoordinaatti, GPS-mittaus löytöalueen keskeltä
 Maastomerkintä
 Pinta-ala 100x50 m pintalöytöjen mukaan
 Etäisyystieto 16,5 km litin kirkosta länteen

OMISTAJATIEDOT

Alue/rekisterikylä Säyhtee
 Tila 142-417-1-370 Isotalo
 Omistaja Laakso Eeva ja Heikki
 Osoite Kaunistontie 52, 16100 Uusikylä
 Lisätietoja maanomistajaan oltiin yhteydessä puhelimitse

ARKISTOTIEDOT

Aikaisemmat tutkimukset
 ja löydöt -

INVENTOINTI

Aika 22.5.2003 Johanna Seppä
 Löydöt KM 34290:1 - 2
 Karttaotteet peruskartta 3111 12 ARRAJÄRVI 1:20 000, s. 191
 Kuvat f 129117-129118, dia 51513

KOHDEKuvaus

Kivikautinen asuinpaikka pellossa Arrajärven Huhdanpohjan itärannalla.

TUTKIMUSKERTOMUS

Sijainti ja maasto

Huhdanpohja on matala lahdelma aivan Arrajärven eteläpäässä, josta on Kotojoen kautta yhteys Kotojärveen. Asuinpaikka sijaitsee pellossa Kaunistontien (14502) itäpuolella harjanteella Huhdanpohjan ja Täkkästensuon välissä. Pellon eteläpuolella on metsämäki (Puhkumainen). Harjanne on hiekkaista peltoa.

Ajo-ohje: etelästä vt 12:sta Selkolantietä Säyhteen kylään (Selkolantie-Säyhteentie-Rantakuja-Kaunistontie), löytöpaikka on n. 600 m Kotojoen sillasta eteenpäin tien länsipuolisessa pellossa.

Kohteen kuvaus

Paikka käytiin tarkastamassa, koska Museovirastoon oli tullut 1986 ilmoitus kynnöstöissä esiin tulleesta punamullasta. Löytöpaikan koordinaatit 6760740/3451520 viljelemättömän saarekkeen länsireunalta. Inventoinnin aikaan pelto oli jo oraalla, saarekkeen ympäristössä näkyi vain vaaleaa hietaa. Peltoa pintapoimittiin ja pellon eteläpäästä metsän rajasta harjanteen Huhdanpohjan puoleisesta länsirinteestä löytyikin kvartssia ja palanutta luuta (GPS-mittaus). Asuinpaikan laajuutta ei määritely, koska pelto kasvoi jo viljaa. Asuinpaikka voisi jatkua jonkin verran pellon eteläpuolelle metsään.

Suurin osa litin tunnetuista kivikautisista asuinpaikoista sijaitsee Arrajärven rannoilla. Myös Nastolan puolella on useita kohteita.

Luokitusehdotus

2

Lähilöytöjä

142 01 0004 Harakkaniemi, 142 01 0005 Iljalanpohja, 142 01 0047 Jänispohjanlahti

Lisätietoja

54. litti Tuomiranta

UUSI KOHDE

1000 00 2158

PERUSTIEDOT

Mj-tyyppi asuinpaikat
 Ajoitus kivikautinen
 Rauhoitusluokka 2
 Lukumäärä 1
 Peruskartta 3111 12 ARRAJÄRVI
 Koordinaatit 6762766/3452065, z= 80 m mpy
 Koordinaattiselite keskikoordinaatti, GPS-mittaus
 Maastomerkitä
 Pinta-ala 100x100 m pintalöytöjen perusteella
 Etäisyystieto 16 km litin kirkosta länsiluoteeseen

OMISTAJATIEDOT

Alue/rekisterikylä Veljestenharju/Säyhtee
 Tila 142-417-1-440 Metsä-Kananoja
 Omistaja litin kunta
 Osoite PL 32, 47401 Kausala
 Lisätietoja pääasiallinen maanomistaja, mahd. myös eteläpuolinen mökkitontti

ARKISTOTIEDOT

Aikaisemmat tutkimukset ja löydöt -

INVENTOINTI

Aika 26.5.2003 Johanna Seppä
 Löydöt KM 34291:1 - 4
 Karttaotteet peruskartta 3111 12 ARRAJÄRVI 1:20 000, s. 192
 Kuvat f 129122-129123, dia 51517

KOHDEKUVAUS

Kivikautinen asuinpaikka Arrajärven itärannalla.

TUTKIMUSKERTOMUS**Sijainti ja maasto**

Asuinpaikka sijaitsee Arrajärven Jänispohjanlahden itärannalla Veljestenharjun lounaisrinteellä. Maaperä on hiekkaa ja paikalla kasvaa osittain hakattua kuusimetsää. Asuinpaikan läpi kulkee mökkitie (Tuomiranta) ja Veljestenharjun länsirantaa ajoura Veljestenpohjan venerantaan. Asuinpaikka sijaitsee näiden teiden "risteyksen" ympäristössä.

Ajo-ohje: Säyhteen kylästä pohjoiseen Kaunistontietä (14502) n. 3 km, luoteeseen kohti Arrajärven rantaa mökkitie (Tuomiranta).

Kohteen kuvaus

Inventoinnissa etsittiin uusia asuinpaikkoja Arrajärven rannoilta, niitä tunnetaan ennestään alueelta runsaasti. Veljestenharjun koko länsiranta on hiekkainen, myös pienet saaret (Puustellinsaari) näyttävät sopivalta asuinpaikkamaastolta. Tuomirannantien rannanpuoleiseen päähän oli vastikään kaivettu syvä oja. Ojasta nostettua maata oli levitetty tien eteläpuolelle, josta oli myös kaadettu kuusia. Ojan penkoista löytyi kvartsia.

Rannassa tie kääntyy toisaalta etelään mökin pihaan, toisaalta pohjoiseen pitkin järven rantaa. Löytöjä oli noussut esiin n. 50 m säteellä tien risteyksestä (GPS-mittaus risteyksestä

=keskikoordinaatti). Alueelle tehtiin kolme lapionpistoa: yksi risteyksen eteläpuolelle raivatulle alueelle, yksi itäpuolelle koskemattomaan kuusimetsään, yksi länsipuolelle rantaan. Kuopista löytyi muutama kvartsi, kuitenkin huonolaatuisempia kuin ojan penkoista löydetyt. Asuinpaikan laajuutta ei ole kokonaan selvitetty, mökin pihamaalla tai rantahiekalla ei löytöjä näkynyt.

Luokitusehdotus

2

Lähilöytöjä

142 01 0047 Jänispohjanlahti, Huhdanpohja.

Lisätietoja

55. Iitti Pekanmäki

UUSI KOHDE

1000 00 2153

PERUSTIEDOT

Mj-tyyppi hautapaikat-hautaröykkiöt
 Ajoitus rautakautinen?
 Rauhoitusluokka 2
 Lukumäärä 1
 Peruskartta 3024 03 KIMONKYLÄ
 Koordinaatit 6739023/3463638, z = 52,5 m mpy
 Koordinaattiselite GPS-mittaus röykkiön päältä
 Maastomerkintä maanomistaja toivoi metallista rauhoituskylttiä
 Pinta-ala halk. 5 m
 Etäisyystieto 20 km Iitin kirkosta etelälounaaseen

OMISTAJATIEDOT

Alue/rekisterikylä Pekanmäki/Koliseva
 Tila 142-406-1-48 Pekka
 Omistaja Tuomala Eeva Liisa
 Osoite Kirviäntie 218, 47310 Haapa-Kimola
 Lisätietoja maanomistaja tavattiin

ARKISTOTIEDOT

Aikaisemmat tutkimukset ja löydöt -

INVENTOINTI

Aika 13.8.2003 Johanna Seppä
 Löydöt -
 Karttaotteet peruskartta 3024 03 KIMONKYLÄ 1:20 000, s. 193
 Kuvat f 129143, dia 51533

KOHDEKUVAUS

Kiviröykkiö metsässä Pekanmäellä.

TUTKIMUSKERTOMUS**Sijainti ja maasto**

Pekanmäki sijaitsee Etelä-Iitissä Elimäen rajalla Kolisevan kylässä Kirviäntien varressa. Vähä-Pekan talo sijaitsee Pekanmäen itärinteellä. Mäki on matala eikä juuri erotu ympäröivästä maastosta. Mäellä kasvaa nuorta sekametsää. Röykkiön kohdalla on pieni aukko, paljasta kalliota ei ole näkyvissä mutta röykkiö on jäkäläpohjalla. Ympäristössä on kivenjätkäleitä.

Ajo-ohje: Pekanmäki on suunnilleen Kirviäntien puolivälissä, joten sinne voi ajaa Haapa-Kimolan kylästä joko Kimonkyläntien (3601) tai Kolisevantien (3609) kautta. Pekanmäki on kilometrin päässä Kirviäntietä Kimonkyläntien risteyksestä, tien pohjoispuolella Pekan talon peltoaukeiden länsilaidalla. Metsään menee vanha ajoura (ei ajokuntoinen).

Kohteen kuvaus

Maanomistaja ilmoitti röykkiöstä. Sitä oli kuulemma joku tutkija käynyt aikaisemmin katsomassakin, Museovirastossa ei kuitenkaan ollut röykkiöstä mitään tietoa. Röykkiötä oli tutkittu metallinpaljastimella, joka oli piipannut kovasti. Röykkiö on selkeä ja vaikuttaa toiselta laidaltaan suorakulmaiselta. Sen halkaisija on n. 5 m ja korkeus n. 0,5 m. Lounaiskulmaa oli korjailtu, kun metsäauraus oli siirtänyt muutamia kiviä. Röykkiössä oli kasvanut iso koivu, mutta maanomistaja oli

kaatanut sen pois. Tarkastuksen aikaan röykkiössä kasvoi muutamia kuusentaimia.

Maanomistaja haluaa säilyttää röykkiön ja toivoo saavansa siihen rauhoituskilvenkin. Röykkiö onkin hyväkuntoinen, eikä näytä uunilta kai kaivellulta, kuten monet muut litin röykkiöt.

Luokitusehdotus

2, saattaa olla hautaröykkiö

Lähilöytöjä

-

Lisätietoja

LÖYTÖPAIKAT

1. Iitti Ristola 142 04 0001

PERUSTIEDOT

Mj-tyyppi	asuinpaikat
Ajoitus	rautakautinen ja/tai keskiaikainen
Rauhoitusluokka	2
Lukumäärä	0
Peruskartta	3111 11 MANKALA, ei merkitty
Koordinaatit	6758610/3458340, z= 77-85 m mpy
Koordinaattiselite	mj-rekisterin koordinaatti (keskikoordinaatti), ei GPS-mittausta
Maastomerkintä	ei
Pinta-ala	laajuus epäselvä
Etäisyystieto	9,5 km Iitin kirkosta länteen

OMISTAJATIEDOT

Alue/rekisterikylä	Sitikkala
Tila	142-416-
Omistaja	
Osoite	
Lisätietoja	maanomistajaa ei tavattu

ARKISTOTIEDOT

Aikaisemmat tutkimukset ja löydöt	irtolöytö KM 3548 Oiva Keskitalo inventointi 1969 Sirikka-Liisa Seppälä koekaivaus 1995 KM 28814
-----------------------------------	--

INVENTOINTI

Aika	9.5.2003 Johanna Seppä
Löydöt	-
Karttaotteet	peruskartta 3111 11 MANKALA 1:20 000, s. 194
Kuvat	-

KOHDEKUVAUS

Paikalla on suoritettu tielinjauksen toteuttamisen yhteydessä kaivaus, koska alueelta oli löytynyt keihäänkärki (KM 3548). Tutkimukset kohdistuivat n. 1 ha:n laajuiselle alueelle. Metallinetsimen avulla on löytynyt pellon pinnasta rautainen keihäänkärki ja kehäsolki. Alueelta on kartoitettu myös historiallisen ajan kivivalli ja kivikellari. Löydöt saattavat viitata - ei ehkä pelkkään löytöpaikkaan - vaan jossakin lähistöllä mahdollisesti sijaitsevaan rautakauden asuinpaikkaankin.

TUTKIMUSKERTOMUS**Sijainti ja maasto**

Kohde sijaitsee Kymijoen varrella, lounaaseen ja länteen viettävällä moreeni-kallioalueella. Sitikkalantie (3631) sivuaa mäen etelä- ja länsireunaa. Mäen rinteillä on katajaa kasvavaa laidunta ja peltotilkkuja. Ympäristö on avointa peltoa. Mäen päällä on A. J. Sjögrenin muistokivi.

Kohteen kuvaus

Inventoinnissa pintapoisesti mäen ympäristää. Sjögrenin muistokiven vieressä oli pieni pelto, jossa oli runsaasti hiiltä ja rautakuonaa. Mäen ja tien länsipuolella pellossa oli lasia, tiiltä ja posliinia. Mitään esihistoriallista ei näkynyt. Lähistöllä on runsaasti rautakautisia kohteita (Weckman, Ojala, Perttola). Tie oli oikaistu ja aiemmin kartoitettu kivikellari purettu.

Luokitusehdotus**Lähilöytöjä**

142 01 0002 Weckman, 142 01 0045 Ojala, 142 01 0024
Pertola

Lisätietoja

2. litti Rantala

UUSI KOHDE

1 0 0 0 0 0 2 2 5 5

PERUSTIEDOT

Mj-tyyppi löytöpaikat-irtolöytöpaikat
 Ajoitus kivikautinen
 Rauhoitusluokka
 Lukumäärä 1
 Peruskartta 3111 12 ARRAJÄRVI
 Koordinaatit 6760598/3450373, 75-80 m mpy
 Koordinaattiselite GPS-mittaus keskikoordinaatti?
 Maastomerkintä
 Pinta-ala 50x50 m pintalöytöjen perusteella, voi jatkua etelään metsän puolelle
 Etäisyystieto 17,5 km litin kirkosta länteen

OMISTAJATIEDOT

Alue/rekisterikylä Säyhtee
 Tila 142-417-
 Omistaja
 Osoite
 Lisätietoja maanomistajaa ei tavattu

ARKISTOTIEDOT

Aikaisemmat tutkimukset ja löydöt -

INVENTOINTI

Aika 23.5.2003 Johanna Seppä
 Löydöt KM 34292:1 - 3
 Karttaotteet peruskartta 3111 12 ARRAJÄRVI 1:20 000, s. 195
 Kuvat f 129119, dia 51514

KOHDEKUVAUS

Kvartsia pellostä Kotojärven luoteisrannalla.

TUTKIMUSKERTOMUS**Sijainti ja maasto**

Löytöpaikka sijaitsee Säyhteen kylällä Kotojärven luoteisrannalla Järvimäen pohjoisivulla. Maasto on kaakkoon viettävää rantapeltoa.

Kohteen kuvaus

Inventoinnissa tarkastettiin rantoja Säyhteen kylän ympäristössä. Rantalan tilan pellostä Järvimäen pohjoispäähän vievän mökkien ja pelto-ojan väliseltä peltokaistaleelta löytyi kvartsia ja ajoitukseltaan epämääräinen hioimen katkelma. Löytöalue sijaitsee pellon kaakkoiskulmassa ja voi jatkua metsän puolelle. Koska pellostä löytyi vain kvartsia eikä muuta asuinpaikkaa viittaavaa havaittu, luokitellaan kohde toistaiseksi vain löytöpaikaksi. Paikalla voi olla asuinpaikka.

Luokitusehdotus**Lähilöytöjä**

142 01 0004 Harakkaniemi, 142 01 0005 Iljalanpohja, Huhdanpohja

Lisätietoja

3. litti Märkjärvi

UUSI KOHDE

1000 00 2256

PERUSTIEDOT

Mj-tyyppi löytöpaikat-irtolöytöpaikat
 Ajoitus kivikautinen?
 Rauhoitusluokka
 Lukumäärä 1
 Peruskartta 3113 03 KYMENTAKA
 Koordinaatit 6764314/3460232, z= 75 m mpy
 Koordinaattiselite GPS-mittaus löytöpaikalta
 Maastomerkitä
 Pinta-ala tuntematon
 Etäisyystieto 9,5 km litin kirkosta luoteeseen

OMISTAJATIEDOT

Alue/rekisterikylä Märkjärvi/Tapola
 Tila 142-412-
 Omistaja
 Osoite
 Lisätietoja maanomistajaa ei tavattu

ARKISTOTIEDOT

Aikaisemmat tutkimukset ja löydöt -

INVENTOINTI

Aika 26.5.2003 Johanna Seppä
 Löydöt KM 34293
 Karttaotteet peruskartta 3113 03 KYMENTAKA 1:20 000, s. 196
 Kuvat f 129124, dia 51518

KOHDEKUVAUS

kvartsia pellostä Märkjärven pohjoisrannalta.

TUTKIMUSKERTOMUS**Sijainti ja maasto**

Löytöpaikka sijaitsee Märkjärven pohjoisrannalla Märkjärvi-nimisellä tilalla, etelään viettävässä rantapellossa. Pellossa oli hylätyn oloinen kuivanut mansikkamaa.

Ajo-ohje: Joko Mankalantieltä (3631) tai Kymentaantieltä (362) Väärtintielle Märkjärven pohjoispuolelle, etelään kohti Märkjärven rantaa kääntyy Märkjärventie.

Kohteen kuvaus

Inventoinnissa tarkastettiin Märkjärven pohjoisranta. Märkjärven tilan rantapellostä n. 1,5 km Mertakallion kalliomaalauksesta kaakkoon järven kapeikon pohjoisrannalla löytyi yksi kvartsi. Inventointiolosuhteet olivat huonot, pelto oli kuiva ja savinen. Hyvä etelään viettävä sijainti viittaa asuinpaikan mahdollisuuteen. Lisätutkimuksia tarvitaan, toistaiseksi luokiteltava löytöpaikaksi.

Luokitusehdotus**Lähilöytöjä**

142 01 0021 Mertakallio, Römänsaari, Väärtti

Lisätietoja

4. litti Väärtti

UUSI KOHDE

1000 00 2257

PERUSTIEDOT

Mj-tyyppi löytöpaikat-irtolöytöpaikat
 Ajoitus kivikautinen
 Rauhoitusluokka
 Lukumäärä 1
 Peruskartta 3113 03 KYMENTAKA
 Koordinaatit 6763230/3462427, z= 75 m mpy
 Koordinaattiselite GPS-mittaus keskikoordinaatti?
 Maastomerkintä
 Pinta-ala 50x50 m pintalöytöjen mukaan
 Etäisyystieto 7 km litiin kirkosta luoteeseen

OMISTAJATIEDOT

Alue/rekisterikylä Väärtti/Kimola
 Tila 142-404-
 Omistaja
 Osoite
 Lisätietoja maanomistajaa ei tavattu

ARKISTOTIEDOT

Aikaisemmat tutkimukset ja löydöt -

INVENTOINTI

Aika 26.5.2003 Johanna Seppä
 Löydöt KM 34294
 Karttaotteet peruskartta 3113 03 KYMENTAKA 1:20 000, s. 197
 Kuvat f 129125-129126, dia 51519

KOHDEKUVAUS

Kvartsia Väärtin rantapellostä Märkjärven pohjoisrannalta.

TUTKIMUSKERTOMUS**Sijainti ja maasto**

Löytöpaikka sijaitsee Märkjärven pohjoisrannalla Väärtin Tokkolan tilan maalla Kymentaanlahteen päätyvän järven "haaran" suulla. Pellon länsipuolella on metsäinen mäki ja pellon läpi laskee pohjoisesta soilta tuleva oja Märkjärveen.

Ajo-ohje: Löytöpaikan kohdalla olevan mökin osoite on Väärttie 218.

Kohteen kuvaus

Inventoinnissa etsittiin uusia asuinpaikkoja Märkjärven rannoilta. Kyseisellä paikalla järveen laskevan ojan törmää pintapoimittiin ja ojan ja sen itäpuolisen metsämäen välisestä pellostä löytyi kvartsia. Pelto oli kynnetty, mutta kuiva. Metsän varjossa pelto oli kosteampi ja löytöjä näkyi pellon reunassa. Löytöalue saattaisi jatkua metsän puolelle länteen. Aivan rannassa kulkee tie metsäkumpareen laidassa sijaitsevalle mökille. Todennäköisesti paikalla on asuinpaikka, mutta kvartsien lisäksi ei havaittu muita löytöjä ja kohde luokiteltiin toistaiseksi löytöpaikaksi.

Luokitusehdotus**Lähilöytöjä**

Märkjärvi, Kekkuri, Römänsaari.

5. liitti Kekkuri

UUSI KOHDE

1000 00 2258

PERUSTIEDOT

Mj-tyyppi löytöpaikat-irtolöytöpaikat
 Ajoitus kivikautinen
 Rauhoitusluokka
 Lukumäärä 1
 Peruskartta 3113 03 KYMENTAKA
 Koordinaatit 6763159/3463027, z= 72,5 m mpy
 Koordinaattiselite GPS-mittaus keskikoordinaatti?
 Maastomerkinä
 Pinta-ala 100x50 m pintalöytöjen perusteella
 Etäisyystieto 6,5 km litin kirkosta luoteeseen

OMISTAJATIEDOT

Alue/rekisterikylä Kimola
 Tila 142-404-
 Omistaja
 Osoite
 Lisätietoja maanomistajaa ei tavattu

ARKISTOTIEDOT

Aikaisemmat tutkimukset
 ja löydöt -

INVENTOINTI

Aika 27.5.2003 Johanna Seppä
 Löydöt KM 34294
 Karttaotteet peruskartta 3113 03 KYMENTAKA 1:20 000, s. 198
 Kuvat f 129127-129128, dia 51520

KOHDEKUVAUS

Kvartsia pellosta Väärtin Tokkolan tilan Kekkurin viereisestä pellosta.

TUTKIMUSKERTOMUS

Sijainti ja maasto

Löytöpaikka sijaitsee Märkjärven pohjoisrannalla järven itäpäässä Kärmeniemen länsipuolella. Maasto on hiekkaista rantapeltoa ja -metsää.

Ajo-ohje: Löytöpaikan itäpuolella olevan talon osoite on Väärtintie 152.

Kohteen kuvaus

Märkjärven pohjoisrannalla Kekkurin länsipuolella on pieni peltonotkelma, jonka rannasta eteläreunasta löytyi kvartsia. Kvartsia löytyi myös pellon länsilaitaan kaivetun ojan penkoista, joten löytöpaikka jatkuu varmaankin metsän puolelle rantatasanteelle. Ojan reunassa metsän puolella vain 5 m vesirajasta oli myös matala painanne. Luultavasti kuitenkin se on liian alavalla paikalla ollakseen asuinpainanne. Maaston mukaan löytöpaikka voisi jatkua myös pellon itäpuoliseen metsään. Koska pellosta löytyi vain kvartsia, luokiteltiin tämäkin paikka toistaiseksi vain löytöpaikaksi. Kekkurin löytöpaikka on itäisin Märkjärven löytöpaikoista. Kärmeniemeäkin pintapoimittiin mutta löydettiin vain epämääräinen kvartsi.

Luokitusehdotus

Lähilöytöjä

Märkjärvi, Väärtti, Römänsaari

Lisätietoja

6. litti Haapa-Kimola Niemelä

UUSI KOHDE

1000 00 22 59

PERUSTIEDOT

Mj-tyyppi löytöpaikat-irtolöytöpaikat
 Ajoitus kivikautinen?
 Rauhoitusluokka
 Lukumäärä 1
 Peruskartta 3113 01 HAAPA-KIMOLA
 Koordinaatit 6743200/3464440, z= 40-45 m mpy
 Koordinaattiselite mitattu kartasta, ei GPS-mittausta
 Maastomerkintä
 Pinta-ala tuntematon
 Etäisyystieto 16 km litin kirkosta etelään

OMISTAJATIEDOT

Alue/rekisterikylä Haapakimola
 Tila 142-401-
 Omistaja
 Osoite
 Lisätietoja maanomistajaa ei tavattu

ARKISTOTIEDOT

Aikaisemmat tutkimukset ja löydöt -

INVENTOINTI

Aika 165.2003 Johanna Seppä
 Löydöt KM 34296
 Karttaotteet peruskartta 3113 01 HAAPA-KIMOLA 1:20 000, s. 199
 Kuvat -

KOHDEKUVAUS

Kvartsia Taasianjoen rantatörmältä Haapa-Kimolan kylästä.

TUTKIMUSKERTOMUS

Sijainti ja maasto

Löytöpaikka sijaitsee Haapa-Kimolan kylässä Taasianjoen pohjoisrannalta, jokeen laskevan ojan lounaispuolelta Niemelän tilan maalla. Maasto on savista joenrantapeltoa. Joki mutkittelee voimakkaasti muodostaen monenlaisia niemekkeitä.

Kohteen kuvaus

Haapa-Kimolan irtolöytöpaikkoja tarkastettaessa pintapoimittiin sopivia avoimia peltoja. Niemelän tilan alueelta Haapa-Kimolan koulusta n 1,5 km länteen löytyi joen rantatörmän päältä yksi kvartsi-iskos. Talo oli purettu ja paikalla oli vain romukasa. Peltoa oli kynnetty vain törmän reunalta, joten havaintoja saattoi tehdä vain pienellä alueella. Taasianjoen rannoilta on kivikautisia irtolöytöjä, joten tämäkin yksittäinen kvartsilöytö voisi liittyä niihin.

Luokitusehdotus

Lähilöytöjä

Peltola

Lisätietoja

IRTOLÖYDÖT**1. litti Vappula****PERUSTIEDOT**

Mj-tyyppi	löytöpaikat-irtolöytöpaikat
Ajoitus	kivikautinen
Rauhoitusluokka	
Lukumäärä	1
Peruskartta	3113 01 HAAPA-KIMOLA
Koordinaatit	
Koordinaattiselite	löytöpaikka tuntematon
Maastomerkintä	
Pinta-ala	
Etäisyystieto	

OMISTAJATIEDOT

Alue/rekisterikylä	Haapa-Kimola
Tila	142-401-
Omistaja	
Osoite	
Lisätietoja	

ARKISTOTIEDOT

Aikaisemmat tutkimukset ja löydöt	1888 irtolöytö KM 2616:2 kourutaltoa Oiva Keskitalo inventointi 1969
-----------------------------------	---

INVENTOINTI

Aika	16.5.2003 Johanna Seppä
Löydöt	-
Karttaotteet	-
Kuvat	-

KOHDEKUVAUS

Löydetty 1820-luvulla Vappulan talon pellosta.

TUTKIMUSKERTOMUS

Sijainti ja maasto	Löytöpaikka tuntematon. Keskitalo mainitsee vanhan Vappulan peltojen kuuluneen osaksi Töyrylän taloon.
Kohteen kuvaus	Peruskartassa Töyrylä sijaitsee Haapa-Kimola - Elimäki tien (360) varressa Saviojan pohjoispuolella. Muurahaismäen ja tien eteläpuolella olevia joenrantapeltoja pintapaimittiin. Ei Löytöjä.
Luokitusehdotus	
Lähilöytöjä	Haapa-Kimola Niemelä, Peltonen
Lisätietoja	

2. liitti Knaapila

PERUSTIEDOT

Mj-tyyppi	löytöpaikat-irtolöytöpaikat
Ajoitus	kivikautinen
Rauhoitusluokka	
Lukumäärä	2
Peruskartta	
Koordinaatit	
Koordinaattiselite	löytöpaikka tuntematon
Maastomerkintä	
Pinta-ala	
Etäisyystieto	

OMISTAJATIEDOT

Alue/rekisterikylä	
Tila	142-
Omistaja	
Osoite	
Lisätietoja	

ARKISTOTIEDOT

Aikaisemmat tutkimukset ja löydöt	irtolöydöt KM 2616:3 kourutalalta ja KM 2625 onsitaltan teräpuoli Oiva Keskitalo inventointi 1969
-----------------------------------	---

INVENTOINTI

Aika	ei tarkastettu
Löydöt	-
Karttaotteet	-
Kuvat	-

KOHDEKUVAUS

Esineet ovat kulkeutuneet huutokaupassa Knaapilan taloon.

TUTKIMUSKERTOMUS

Sijainti ja maasto	Esineiden löytöpaikka on tuntematon. KM 2616:3 kourutalalta mahd. peräisin Maunukselan talosta. On mahdollista että löytöpaikka ei ole nykyisin litin alueella, Maunuksela on Kuusankosken kaupunginosa.
--------------------	--

Kohteen kuvaus

Luokitusehdotus

Lähilöytöjä

Lisätietoja

3. Iitti Inkerinniemi

PERUSTIEDOT

Mj-tyyppi	löytöpaikat-irtolöytöpaikat
Ajoitus	kivikautinen
Rauhoitusluokka	
Lukumäärä	1
Peruskartta	3111 12 ARRAJÄRVI
Koordinaatit	
Koordinaattiselite	tarkka löytöpaikka tuntematon
Maastomerkintä	
Pinta-ala	
Etäisyystieto	15 km Iitin kirkosta länsiluoteeseen

OMISTAJATIEDOT

Alue/rekisterikylä	Inkerinniemi/Vuolenkoski
Tila	142-422-
Omistaja	
Osoite	
Lisätietoja	

ARKISTOTIEDOT

Aikaisemmat tutkimukset ja löydöt	1896 irtolöytö KM 3248:1 kourutalalta Oiva Keskitalo inventointi 1969
-----------------------------------	--

INVENTOINTI

Aika	12.5.2003 Johanna Seppä
Löydöt	-
Karttaotteet	-
Kuvat	-

KOHDEKUVAUS

löydetty kruununvoudin maalta Inkerinniemestä Kyminvirran rannalta.

TUTKIMUSKERTOMUS

Sijainti ja maasto
Keskitalon mukaan kyseessä on Kauniston talo (ks 142 01 0007 Kaunisto). Kymijoki kulkee Inkerinniemen itäpuolella kallioreunaisessa kanjonissa. Kauniston ja Jokirannan kohdalla on hiekkamaata.

Kohteen kuvaus

Kauniston talon maalta on merkkejä rautakautisesta kalmistosta. Talon itään laskevia rantapeltoja pintapoimittiin, mitään esihistoriallista ei näkynyt. 300 m pohjoiseen sijaitsee Jokirannan asuinpaikka ja 1 km kaakkoon Linnasaaren asuinpaikka.

Luokitusehdotus

Lähilöytöjä
142 01 0007 Kaunisto, 142 01 0008 Jokiranta, 142 01 0049 Linnasaari

Lisätietoja

4. Iitti Eskola

PERUSTIEDOT

Mj-tyyppi	löytöpaikat-irtolöytöpaikat
Ajoitus	kivikautinen
Rauhoitusluokka	
Lukumäärä	1
Peruskartta	3111 12 ARRAJÄRVI
Koordinaatit	6764760/3455220, z= n. 75-80 m mpy
Koordinaattiselite	tarkka löytöpaikka tuntematon, Eskolan talon koordinaatit mitattu kartasta
Maastomerkintä	
Pinta-ala	
Etäisyystieto	14 km Iitin kirkosta länsiluoteeseen

OMISTAJATIEDOT

Alue/rekisterikylä	Tapola
Tila	142-421-
Omistaja	
Osoite	
Lisätietoja	maanomistaja tavattiin

ARKISTOTIEDOT

Aikaisemmat tutkimukset ja löydöt	1896 irtolöytö KM 3248:2 keihäänkärjen katkelma Oiva Keskitalo inventointi 1969
-----------------------------------	--

INVENTOINTI

Aika	Johanna Seppä
Löydöt	-
Karttaotteet	peruskartta 3111 12 ARRAJÄRVI 1:20 000, s. 200
Kuvat	-

KOHDEKUVAUS

löydetty uutta peltoa tehdessä Mankalan Eskolan maalta.

TUTKIMUSKERTOMUS

Sijainti ja maasto	Eskolan talo sijaitsee Kymijoen itärannalla Linnasaaren kohdalla. Kapeassa ja kallioisessa uomassa on tällä kohtaa saaren edustalla lahti.
--------------------	--

Kohteen kuvaus	Eskolan talon luoteispuolella Kymijoen itärannassa on lupaavan näköistä hiekkaista rantapeltoa. Mitään esihistoriallista ei kuitenkaan näkynyt pintapöimittäessä n. 800 m matkalla metsäsaarekkeeseen ja rantamökkeihin asti. Linnasaaresta tunnetaan asuinpaikka 142 01 0049.
----------------	--

Luokitusehdotus

Lähilöytöjä	142 01 0049 Linnasaari, 142 01 0011 Varjola
-------------	---

Lisätietoja

5. litti Mikkola

PERUSTIEDOT

Mj-tyyppi	löytöpaikat-irtolöytöpaikat
Ajoitus	kivikautinen
Rauhoitusluokka	
Lukumäärä	1
Peruskartta	3111 12 ARRAJÄRVI
Koordinaatit	6761640/3456250
Koordinaattiselite	tarkka löytöpaikka tuntematon, Mikkolan talon sijainti mitattu kartasta
Maastomerkintä	
Pinta-ala	
Etäisyystieto	11,5 km litin kirkosta länteen

OMISTAJATIEDOT

Alue/rekisterikylä	Tapola
Tila	142-421-
Omistaja	
Osoite	
Lisätietoja	maanomistajaa ei tavattu

ARKISTOTIEDOT

Aikaisemmat tutkimukset ja löydöt	1898 irtolöytö KM 3523:1 tasatalta Oiva Keskitalo inventointi 1969
-----------------------------------	---

INVENTOINTI

Aika	19.5.2003 Johanna Seppä
Löydöt	-
Karttaotteet	peruskartta 3111 12 ARRAJÄRVI 1:20 000, s. 201
Kuvat	-

KOHDEKUVAUS

löytynyt Tapolan kylän Mikkolan tilan peräpellosta

TUTKIMUSKERTOMUS

Sijainti ja maasto	Mikkolan talo sijaitsee Kymijoen ja Ison Valkjärven välisellä kannaksella. Talon länsipuolella on Hituojan peltolaakso ja itäpuolella Töyrynmäen kallioseinämä. Mankalan voimalaitos on nostanut Kymijoen pintaa tällä kohdin, esim. Kymensaari on huomattavasti alkuperäistä pienempi.
--------------------	---

Kohteen kuvaus	Mikkolan talo oli asumaton, mutta hevostalli oli käytössä. Lähiympäristön pellot olivat siis laitumena. Keskitalo arvelee löytöpaikan olleen pohjoisempaan Peräjärven eteläpuolella, alueella ei kuitenkaan enää ollut peltoja. Mankalantien (3631) länsipuolisia rantapeltoja pintapoimittiin. Perolahden rannalta löytyi merkkejä kivikautisesta asuinpaikasta, katso litti Perolahti.
----------------	--

Luokitusehdotus

Lähilöytöjä

Lisätietoja

6. litti Arrajoki Niemelä

PERUSTIEDOT

Mj-tyyppi	löytöpaikat-irtolöytöpaikat
Ajoitus	kivikautinen
Rauhoitusluokka	
Lukumäärä	2
Peruskartta	
Koordinaatit	
Koordinaattiselite	löytöpaikka tuntematon
Maastomerkintä	
Pinta-ala	
Etäisyystieto	

OMISTAJATIEDOT

Alue/rekisterikylä	Säyhtee?
Tila	142-
Omistaja	
Osoite	
Lisätietoja	

ARKISTOTIEDOT

Aikaisemmat tutkimukset ja löydöt	1898 irtolöydöt tasataltat KM 3523:2 ja KM 3523:3 Oiva Keskitalo inventointi 1969
-----------------------------------	--

INVENTOINTI

Aika	ei tarkastettu
Löydöt	-
Karttaotteet	-
Kuvat	-

KOHDEKUVAUS

löytyneet Arrajoen kartanon Niemelän torpan pellosta läheltä torppaa.

TUTKIMUSKERTOMUS

Sijainti ja maasto
Niemelän torpan sijaintia ei pystytty selvittämään. Keskitalon mukaan kyseeseen tulee Säyhteen kylä, joka on ollut kokonaisuudessaan Arrajoen kartanon alainen.

Kohteen kuvaus
Säyhteen kylällä pintapoimittiin rantapeltoja, uusia löytöpaikkojakin löytyi, mutta näitä irtolöytöjä ei pystytty paikallistamaan.

Luokitusehdotus

Lähilöytöjä

Lisätietoja

7. litti Keikki

PERUSTIEDOT

Mj-tyyppi	löytöpaikat-irtolöytöpaikat
Ajoitus	kivikautinen
Rauhoitusluokka	
Lukumäärä	1
Peruskartta	3112 10 VUOLENKOSKI
Koordinaatit	
Koordinaattiselite	tarkka löytöpaikka tuntematon
Maastomerkintä	
Pinta-ala	
Etäisyystieto	n. 16 km litin kirkosta luoteeseen

OMISTAJATIEDOT

Alue/rekisterikylä	Kömmistönniemi/Vuolenkoski
Tila	142-422-
Omistaja	
Osoite	
Lisätietoja	maanomistajaa ei tavattu

ARKISTOTIEDOT

Aikaisemmat tutkimukset ja löydöt	1900 irtolöytö KM 3866:1 tuura Oiva Keskitalo inventointi 1969
-----------------------------------	---

INVENTOINTI

Aika	14.4.2003 Johanna Seppä
Löydöt	-
Karttaotteet	-
Kuvat	-

KOHDEKUVAUS

löytänyt kirkonmies Antti Mäkelä Keikinniemenstä läheltä Inkerinniemeä, vanhaa peltoa kyntäessä ruokamullasta noin 6 tuuman syvyydestä, 10 m päästä Kymen rannasta.

TUTKIMUSKERTOMUS**Sijainti ja maasto**

Keskitalon mukaan löytöpaikka kuuluu joko Kömmistön tai Kettulan taloihin. Tarkka löytöpaikka ei ole tiedossa. Kömmistönniemi sijaitsee Kymenkäänteeseen pohjoispuolella. Se on suurimmaksi osaksi jyrkkärantainen ja kallioinen niemi. Kömmistön talo sijaitsee niemen luoteisrannalla Kymenkäänteeseen yläjuoksun puolella, Kettulan talo taas kaakkoispuolella lähellä Kymenkäänteeseen kalliomaalausta (Kettujärvi).

Kohteen kuvaus

Tarkka löytöpaikka ei ollut tiedossa mutta Kömmistönniemessä ja Keikissä Kettujärven pohjoisrannalla pintapoimittiin avoimia pelloja mahdollisuuksien mukaan. Tarkastettuja alueita olivat Keikin Kotorannan pellot, Lapinvuoren eteläpuoliset mökkirannat ja Kömmistön talon ja Lammassaaren väliset pellot. Mitään esihistoriallista ei näkynyt. Kymijoessa Keikinniemen länsipuolella Kaunissaareen on kivikautinen asuinpaikka 142 01 0048 Kaunissaari sekä niemen eteläkärjessä Lapinlahden rannalla kalliomaalaus 142 01 0022 Kymenkäänteeseen.

Luokitusehdotus

Lähilöytöjä

142 01 0022 Kymenkäänte, 142 01 0048 Kaunissaari

Lisätietoja

8. Iitti Peltonen

PERUSTIEDOT

Mj-tyyppi	löytöpaikat-irtolöytöpaikat
Ajoitus	kivikautinen
Rauhoitusluokka	
Lukumäärä	1
Peruskartta	3113 01 HAAPA-KIMOLA
Koordinaatit	6740900/3465330
Koordinaattiselite	tarkka löytöpaikka tuntematon, Peltosen talon koordinaatit mitattu kartasta
Maastomerkintä	
Pinta-ala	
Etäisyystieto	18 km litin kirkosta etelään

OMISTAJATIEDOT

Alue/rekisterikylä	Koliseva
Tila	142-406-
Omistaja	
Osoite	
Lisätietoja	maanomistajaa ei tavattu

ARKISTOTIEDOT

Aikaisemmat tutkimukset ja löydöt	1902 irtolöytö KM 4062:1 kirves Oiva Keskitalo inventointi 1969
-----------------------------------	--

INVENTOINTI

Aika	16.5.2003 Johanna Seppä
Löydöt	-
Karttaotteet	peruskartta 3113 01 HAAPA-KIMOLA 1:20 000, s. 202
Kuvat	-

KOHDEKUVAUS

Tarkka löytöpaikka tuntematon. Saatu Kolisevan kylän Peltosentalon isännältä.

TUTKIMUSKERTOMUS

Sijainti ja maasto
Peltosen talo sijaitsee Etelä-litissä Taasianjokeen laskevan Saviojan pohjoispuolella. Maasto on savista joenvarsipeltoa.

Kohteen kuvaus

Tarkka löytöpaikka ei ollut tiedossa, mutta inventoinnissa pintapoimittiin Peltosen talon ja Kolisevantien (360) välisiä peltoja Myllyojan pohjoisrannalla. Myllymäen rinteillä oli hiekkaista maaperää, mutta pellot olivat kovin saviset ja löydöttömät.

Luokitusehdotus**Lähilöytöjä**

Vappula

Lisätietoja

9. Iitti Nieminen

PERUSTIEDOT

Mj-tyyppi	löytöpaikat-irtolöytöpaikat
Ajoitus	kivikautinen
Rauhoitusluokka	
Lukumäärä	1
Peruskartta	3113 01 HAAPA-KIMOLA
Koordinaatit	
Koordinaattiselite	löytöpaikka tuntematon
Maastomerkintä	
Pinta-ala	
Etäisyystieto	

OMISTAJATIEDOT

Alue/rekisterikylä	Haapa-Kimola
Tila	142-401-
Omistaja	
Osoite	
Lisätietoja	

ARKISTOTIEDOT

Aikaisemmat tutkimukset ja löydöt	1902 KM 4087:2 kourutaltan katkelma Oiva Keskitalo inventointi 1969
-----------------------------------	--

INVENTOINTI

Aika	ei tarkastettu
Löydöt	-
Karttaotteet	-
Kuvat	-

KOHDEKUVAUS

Saatu Haapa-Kimolan kylästä itsellisvaimo Niemiseltä.
Löytöpaikka tuntematon.

TUTKIMUSKERTOMUS

Sijainti ja maasto	Löytöpaikkaa ei pystytty selvittämään.
--------------------	--

Kohteen kuvaus

Luokitusehdotus

Lähilöytöjä

Lisätietoja

10. Iitti Mustaniemi

1000 00 2266

PERUSTIEDOT

Mj-tyyppi löytöpaikat-irtolöytöpaikat
 Ajoitus kivikautinen
 Rauhoitusluokka
 Lukumäärä 1
 Peruskartta 3113 02 IITTI
 Koordinaatit 6754480/3467830, z= 70 m mpy
 Koordinaattiselite kartasta mitattu löytöpaikan koordinaatit, ei GPS-mittausta
 Maastomerkintä
 Pinta-ala
 Etäisyystieto 4,5 km Iitin kirkosta etelään

OMISTAJATIEDOT

Alue/rekisterikylä Radansuu
 Tila 142-414-
 Omistaja
 Osoite
 Lisätietoja maanomistajaa ei tavattu

ARKISTOTIEDOT

Aikaisemmat tutkimukset irtolöytö KM 4215:1 taltan katkelma
 ja löydöt Oiva Keskitalo inventointi 1969

INVENTOINTI

Aika 13.5.2003 Johanna Seppä
 Löydöt -
 Karttaotteet peruskartta 3113 02 IITTI 1:20 000, s. 203
 Kuvat -

KOHDEKUVAUS

Torppari Taavetti Mustaniemi löytänyt taltan katkelman torpan viereistä mäkeä kuokkiessa.

TUTKIMUSKERTOMUS**Sijainti ja maasto**

Mustaniemi sijaitsee Urajärven lounaisrannalla. Niemen kaakkoispuolella on peltoja, luoteispuolella hiekkarantoja.

Kohteen kuvaus

Inventoinnissa tarkastettiin löytöpaikaksi ilmoitettu pelto Mustaniemen eteläpuolella Urajärventien (3621) vierellä. Pelto oli hiekkainen ja kuiva, mitään esihistoriallista ei näkynyt. Urajärven rannoilla tarkastettiin myös muita sopivia paikkoja. Mustaniemen luoteispuolella on n. 1 km matkalla hiekkarantaa (Kastevalkama, Saukonlahti), Kiikarmäen eteläpuolella rantapeltoa, myös nämä olivat löydöttömiä.

Luokitusehdotus**Lähilöytöjä**

142 01 0029 Äijänlahti

Lisätietoja

11. liitti Pekkola

PERUSTIEDOT

Mj-tyyppi löytöpaikat-irtolöytöpaikat
 Ajoitus kivikautinen
 Rauhoitusluokka
 Lukumäärä 1
 Peruskartta 3112 10 VUOLENKOSKI
 Koordinaatit
 Koordinaattiselite löytöpaikka tuntematon
 Maastomerkintä
 Pinta-ala
 Etäisyystieto

OMISTAJATIEDOT

Alue/rekisterikylä Vuolenkoski
 Tila 142-422-
 Omistaja
 Osoite
 Lisätietoja

ARKISTOTIEDOT

Aikaisemmat tutkimukset irtolöytö KM 4215:2 tasatalta
 ja löydöt Oiva Keskitalo inventointi 1969

INVENTOINTI

Aika 14.8.2003 Johanna Seppä
 Löydöt -
 Karttaotteet -
 Kuvat -

KOHDEKUVAUS

Saatu Vuolenkosken kylästä Pekkolan talon isäntä Joonalta, löytänyt kalliolta ukonilman jäleltä.

TUTKIMUSKERTOMUS**Sijainti ja maasto**

Löytöpaikan sijainti ei ole tiedossa, Pekkolan talojakin on kylällä useita.

Kohteen kuvaus

Inventoinnissa tarkastettiin peltoa peruskarttaan merkityn Pekkolan ympäriltä Pitkäojan latvoilta Seurantalon eteläpuolelta. Talo sijaitsee hiekkaisella "niemekkeellä" 100 m mpy korkeuskäyrällä harjun etelärinteellä. Talon vieressä oli paljasta kalliotakin. Ei löytöjä. Paikasta n. 1 km etelään sijaitsee Korpipellon löytöpaikka. Idän suuntaan on laajalti peltoa Kymijoen rantaan asti.

Luokitusehdotus**Lähilöytöjä**

irtolöytö Korpipelto

Lisätietoja

12. liitti Perheniemi 2

PERUSTIEDOT

Mj-tyyppi	löytöpaikat-irtolöytöpaikat
Ajoitus	rautakautinen
Rauhoitusluokka	
Lukumäärä	1
Peruskartta	3111 10 HIETANA
Koordinaatit	
Koordinaattiselite	tarkka löytöpaikka tuntematon
Maastomerkintä	
Pinta-ala	
Etäisyystieto	14 km litin kirkosta lounaaseen

OMISTAJATIEDOT

Alue/rekisterikylä	Perheniemi
Tila	142-413-
Omistaja	
Osoite	
Lisätietoja	maanomistajaa ei tavattu

ARKISTOTIEDOT

Aikaisemmat tutkimukset ja löydöt	1903 irtolöytö KM 4765:1 tuluskivi Oiva Keskitalo inventointi 1969
-----------------------------------	---

INVENTOINTI

Aika	13.5.2003 Johanna Seppä
Löydöt	-
Karttaotteet	-
Kuvat	-

KOHDEKUVAUS

Löydetty Perheniemen kartanon pellostä savimaasta kartanon ja järven väliltä.

TUTKIMUSKERTOMUS**Sijainti ja maasto**

Perheniemi sijaitsee Sääskjärven pohjoisrannalla kalliomäellä peltoaukean laidalla.

Kohteen kuvaus

Kartanon (nyk Perheniemen opiston) eteläpuolella on alavaa etelään viettävää peltoa. Inventoinnissa tarkastettiin Taarajoen ja Kauhalanjoen välistä rantapeltoa. Siellä oli jonkin verran palanutta ja kuonaantunutta savea. Opiston pihassa on uhrikivi 142 01 0001 Perheniemi.

Luokitusehdotus**Lähilöytöjä**

142 01 0001 Perheniemi

Lisätietoja

13. litti Lossinmäki

1000 00 7767

PERUSTIEDOT

Mj-tyyppi löytöpaikat-irtolöytöpaikat
 Ajoitus rautakautinen
 Rauhoitusluokka
 Lukumäärä 1
 Peruskartta 3111 11 MANKALA
 Koordinaatit 6759580/3456410, z= 67 m mpy
 Koordinaattiselite löytöpaikka mitattu kartasta, ei GPS-mittausta
 Maastomerkitä
 Pinta-ala
 Etäisyystieto 11,5 litin kirkosta länteen

OMISTAJATIEDOT

Alue/rekisterikylä Lossinmäki/Tapola
 Tila 142-421-
 Omistaja
 Osoite
 Lisätietoja maanomistajaa ei tavattu

ARKISTOTIEDOT

Aikaisemmat tutkimukset ja löydöt 1928 irtolöytö KM 8863 miekan tupen kenkään
 Oiva Keskitalo inventointi 1969

INVENTOINTI

Aika 12.5 2003 Johanna Seppä
 Löydöt -
 Karttaotteet peruskartta 3111 11 MANKALA 1:20 000, s. 204
 Kuvat -

KOHDEKUVAUS

Löytynyt Mattilan talon maalta venevalkamasta vesijätöstä hiekan ja saven sekaisesta maaperästä.

TUTKIMUSKERTOMUSSijainti ja maasto

Löytöpaikka sijaitsee Tapolan kylän eteläpuolella Kymijoen etelärannalla. Lossinmäen ranta on nykyisin Mankalan voimalaitosaltaan alla. Mäki on metsäinen ja rannalla on mökkejä.

Kohteen kuvaus

Inventoinnissa todettiin että paikalla ei ollut mitään nähtävissä. Vesi oli korkealla ja rantamökin piha oli heinittynyt. Vastarannalla on Alestalon kalmisto/asuinpaikka 142 01 0003.

LuokitusehdotusLähilöytöjä

142 01 0003 Alestalo, 142 01 0002 Weckman, 142 01 0045 Ojala

Lisätietoja

14. litti Rasinmäki

1000 00 2268

PERUSTIEDOT

Mj-tyyppi löytöpaikat-irtolöytöpaikat
 Ajoitus kivikautinen
 Rauhoitusluokka
 Lukumäärä 1
 Peruskartta 3111 12 ARRAJÄRVI
 Koordinaatit 6766310/3457450, z= 108 m mpy
 Koordinaattiselite Keskitalon ilmoittamat koordinaatit, ei GPS-mittausta
 Maastomerkintä
 Pinta-ala
 Etäisyystieto 12,5 km litin kirkosta luoteeseen

OMISTAJATIEDOT

Alue/rekisterikylä Perä-Mankala/Tapola
 Tila 142-421
 Omistaja
 Osoite
 Lisätietoja maanomistajaa ei tavattu

ARKISTOTIEDOT

Aikaisemmat tutkimukset ja löydöt 1928 irtolöytö KM 8898 kourutaltoa
 Oiva Keskitalo inventointi 1969

INVENTOINTI

Aika 15.5.2003 Johanna Seppä
 Löydöt -
 Karttaotteet peruskartta 3111 12 ARRAJÄRVI 1.20 000, s. 205
 Kuvat -

KOHDEKUVAUS

Löytynyt Mankalan kylän Mikkolan talon maalta, sorakuopasta, ilmaantunut valuneen soran mukana.

TUTKIMUSKERTOMUS**Sijainti ja maasto**

Löytöpaikka sijaitsee Kotojärven pohjoispuolella Ojakorventien vieressä tien eteläpuolella. Alue on mäkistä metsämaata. maaperä on hiekkää.

Kohteen kuvaus

Ojakorventien varressa on useita hiekkakuoppia, osa jo aivan sammaloituneita. Mitään esihistoriallista ei näkynyt. Kotojärveltä ei toistaiseksi tunneta asuinpaikkoja, vaikka Haukkavuoren kalliomaalaus todistaa selvästi siellä liikutun. Hyviä pintapoimittavia paikkoja ei inventoinnin aikaan juuri ollut tarjolla, Kotojärven ja Märkjärven välisellä kannaksella tarkastettiin muutamia rantoja tuloksetta.

Luokitusehdotus**Lähilöytöjä**

142 01 0020 Haukkavuori

Lisätietoja

15. Iitti Tähkälä

1000 00 7269

PERUSTIEDOT

Mj-tyyppi löytöpaikat-irtolöytöpaikat
 Ajoitus kivikautinen
 Rauhoitusluokka
 Lukumäärä 1
 Peruskartta 3111 11 MANKALA
 Koordinaatit 6750530/3453250, z= 55 m mpy
 Koordinaattiselite Keskitalon ilmoittamat koordinaatit, ei GPS-mittausta
 Maastomerkintä
 Pinta-ala
 Etäisyystieto 16,5 km litin kirkosta länsilounaaseen

OMISTAJATIEDOT

Alue/rekisterikylä Mustjoki/Perheniemi
 Tila 142-413-
 Omistaja
 Osoite
 Lisätietoja maanomistaja tavattiin

ARKISTOTIEDOT

Aikaisemmat tutkimukset ja löydöt 1932 irtolöytö KM 9568 kivikirves
 Oiva Keskitalo inventointi 1969

INVENTOINTI

Aika 12.8.2003 Johanna Seppä
 Löydöt -
 Karttaotteet peruskartta 3111 11 MANKALA 1:20 000, s. 206
 Kuvat

KOHDEKUVAUS

Löytynyt pellostä Mustajoen varresta maasta, joka oli juuri nostettu joen uoman keskikohdalta jokea ruopattaessa (Tähkälän talosta 235 m itään).

TUTKIMUSKERTOMUSSijainti ja maasto

Tähkälän talo sijaitsee Mustajoen itärannalla Levonmäen hiekkaisella länsirinteellä ympäristöään korkeammalla n 70 m mpy. Maasto laskee kohti jokea. Saviojantie tekee talon kohdalla jyrkän mutkan. Mustjoki laskee kaakkoon Sääskjärveen.

Kohteen kuvaus

Maanomistaja kertoi että kivikirveen lisäksi oli löytynyt myös muita löytöjä. Talon luoteispuolelta kotopellosta oli löytynyt reikäkivi ja talon kohdalta sorakuopasta ilmeisesti liuskerengas (kuvaus kuulosti oikealta). Pellot olivat heinällä ja piha täysin villiintynyt, joten tarkempia havaintoja ei voinut tehdä. Tien laidassa oli hiekkaisia leikkauksia. Maastoltaan rinne sopisi asuinpaikaksikin, mutta mitään esihistoriaan viittaavaa ei näkynyt. Reikäkivi ja rengas jäivät maanomistajan haltuun.

LuokitusehdotusLähilöytöjä

-

Lisätietoja

16. litti Hellsberg

1000 00 7770

PERUSTIEDOT

Mj-tyyppi löytöpaikat-irtolöytöpaikat
 Ajoitus rautakautinen
 Rauhoitusluokka
 Lukumäärä 2?
 Peruskartta 3112 10 VUOLENKOSKI
 Koordinaatit 6775580/3455650, z= 88 mpy
 Koordinaattiselite Keskitalon ilmoittamat koordinaatit, ei GPS-mittausta
 Maastomerkintä
 Pinta-ala
 Etäisyystieto 20,5 km litin kirkosta luoteeseen

OMISTAJATIEDOT

Alue/rekisterikylä Huutotöyry/Vuolenkoski
 Tila 142-422-
 Omistaja
 Osoite
 Lisätietoja maanomistajaa ei tavattu

ARKISTOTIEDOT

Aikaisemmat tutkimukset ja löydöt 1935 KM 10044 keihäänkärki?
 1936 KM 10394 keihäänkärki
 Oiva Keskitalo inventointi 1969

INVENTOINTI

Aika 14.8.2003 Johanna Seppä
 Löydöt -
 Karttaotteet peruskartta 3112 10 VUOLENKOSKI 1:20 000, s. 207
 Kuvat -

KOHDEKUVAUS

KM 10044 löytynyt eräästä maantien varrella olevasta kummusta siihen uutta asuintaloa rakennettaessa. Kyseessä on mahdollisesti Hellsbergin huvila.

KM 10394 löytyi Hellsbergin huvilan perustuksia kaivettaessa toista metriä syvältä.

TUTKIMUSKERTOMUSSijainti ja maasto

Hellsbergin huvila (nyk. Kesäharju) sijaitsee Vuolenkosken harjun pohjoispuolella Piilahdensen lounaiskulmassa Likolahden ja Kaisanlahden välissä. Kesäharju on korkeahko mäki järven rannassa.

Kohteen kuvaus

Keskitalo oli löytänyt huvilan eteläisen päätyseinän ja kuistin välistä koekuopasta polttokalmiston tapaista kiveystä. Hän arveli sen kuitenkin olevan jo kertaalleen siirrettyä maata. Huvila on kesäsiirtolana (Kymmene oy?), piha-alue on hienosti laitettu, jonkin verran näytti olevan alkuperäistä metsämaata jäljellä. Mitään esihistoriallista ei näkynyt mutta Kesäharjun sijainti lähellä Vuolenkoskea ja Kymijoen alkua on hieno. Löytöjen perusteella mäellä on siis saattanut olla rautakautinen kalmisto. Lähistöllä on useita kivikautisia asuinpaikkoja. Huvilalle vievä tie voi olla suljettu portilla.

Luokitusehdotus**Lähilöytöjä**

142 01 0012 Koskenranta, 142 01 0013 Siltasaari, 142 01 0014
liskola, 142 01 0015 Piilahti

Lisätietoja

17. Iitti Karkealampi

PERUSTIEDOT

Mj-tyyppi	löytöpaikat-irtolöytöpaikat
Ajoitus	kivikautinen
Rauhoitusluokka	
Lukumäärä	1
Peruskartta	3112 10 VUOLENKOSKI
Koordinaatit	
Koordinaattiselite	tarkka löytöpaikka tuntematon
Maastomerkintä	
Pinta-ala	
Etäisyystieto	21 km Iitin kirkosta luoteeseen

OMISTAJATIEDOT

Alue/rekisterikylä	Huutotöyry/Vuolencoski
Tila	142-422
Omistaja	
Osoite	
Lisätietoja	maanomistajaa ei tavattu

ARKISTOTIEDOT

Aikaisemmat tutkimukset ja löydöt	1940 irtolöytö KM 11223 kivikirves Oiva Keskitalo inventointi 1969
-----------------------------------	---

INVENTOINTI

Aika	8.5.2003 Johanna Seppä
Löydöt	-
Karttaotteet	-
Kuvat	-

KOHDEKUVAUS

Löytynyt liskolan maalta Piilahdensenlän länsipuolelta.

TUTKIMUSKERTOMUSSijainti ja maasto

Verifikaatissa olevan karttapiirroksen mukaan löytö on liskolan pellosto Karkealammen ja Hosioislahden väliltä. Maasto on peltonotkelma Isomäen eteläpuolella.

Kohteen kuvaus

Inventoinnissa pintapoimittiin Karkealammen ja Hosioislahden välillä olevaa peltoa. Pellon itäpäässä Piilahdentien vieressä oli hiekkainen törmä, mutta mitään löytöjä ei näkynyt. Tarkka löytöpaikka on tuntematon. Huom! Tästä n. 800 m koilliseen sijaitsee liskolan asuinpaikka 142 01 0014.

LuokitusehdotusLähilöytöjä

142 01 0013 Siltasaari, 142 01 0014 liskola, 142 01 0015 Piilahti

Lisätietoja

18. Iitti Neinimäki

PERUSTIEDOT

Mj-tyyppi	löytöpaikat-irtolöytöpaikat
Ajoitus	kivikautinen
Rauhoitusluokka	
Lukumäärä	1
Peruskartta	3113 02 IITTI
Koordinaatit	
Koordinaattiselite	tarkka löytöpaikka tuntematon
Maastomerkinä	
Pinta-ala	
Etäisyystieto	n. 7 km Iitin kirkosta etelään

OMISTAJATIEDOT

Alue/rekisterikylä	Niinimäki
Tila	142-411-
Omistaja	
Osoite	
Lisätietoja	

ARKISTOTIEDOT

Aikaisemmat tutkimukset ja löydöt	1946 irtolöytö KM 11572 reikäkirves Oiva Keskitalo inventointi 1969
-----------------------------------	--

INVENTOINTI

Aika	ei tarkastettu
Löydöt	-
Karttaotteet	-
Kuvat	-

KOHDEKUVAUSTUTKIMUSKERTOMUS

Sijainti ja maasto	Porvoon museon lähettämä esine, löytynyt Iitin Neinimäestä.
Kohteen kuvaus	Neinimäki tarkoittanee Niinimäen kylää. Niinimäki sijaitsee Urajärven ja Salpausselän eteläpuolella. Löytöpaikkaa ei pystytty tarkemmin määrittelemään.
Luokitusehdotus	
Lähilöytöjä	irtolöytö Suokanta
Lisätietoja	

19. Iitti Taasia Pekkala

PERUSTIEDOT

Mj-tyyppi	löytöpaikat-irtolöytöpaikat
Ajoitus	kivikautinen
Rauhoitusluokka	
Lukumäärä	2
Peruskartta	3024 03 KIMONKYLÄ
Koordinaatit	6738790/3461510, z= 35 m mpy
Koordinaattiselite	KM 18029 löytöpaikka, ei GPS-mittausta
Maastomerkitä	
Pinta-ala	
Etäisyystieto	21 km Iitin kirkosta etelälounaaseen

OMISTAJATIEDOT

Alue/rekisterikylä	Taasia
Tila	142-419-
Omistaja	
Osoite	
Lisätietoja	maanomistajaa ei tavattu

ARKISTOTIEDOT

Aikaisemmat tutkimukset ja löydöt	1958 irtolöytö KM 14314 kivikirveen katkelma 1969 irtolöytö KM 18029 kourutaltoa Oiva Keskitalo inventointi 1969
-----------------------------------	--

INVENTOINTI

Aika	16.5.2003 Johanna Seppä
Löydöt	-
Karttaotteet	peruskartta 3024 03 KIMONKYLÄ 1.20 000, s. 208
Kuvat	-

KOHDEKUVAUS

KM 14314 löytynyt Pekkalan talon aitasta romulaatikosta, löytöpaikka tuntematon, mahdollisesti Taasianjoen varresta läheltä Nurmiojan suuta.

KM 18029 löytynyt Pekkalan talon Sotapelosta kynnöksestä pellonmuokkauksen yhteydessä.

TUTKIMUSKERTOMUS

Sijainti ja maasto

Pekkolan talo sijaitsee Etelä-Iitissä Taasianjoen varressa länsirannalla Nurmiojan eteläpuolella. Alue on tasaista peltoaukeaa Taasiantien ja Kimonkyläntien (3601) risteuksen eteläpuolella.

Kohteen kuvaus

Keskitalon mainitsemia tilusteita ei enää ollut, löytöpaikka oli laajaa heinäpeltoa tai laidunta. Heinän joukosta pystyi erottamaan vain että maaperä on savea. Läheinen Metsärannan irtolöytö on peräisin Taasianjoen itärannalta.

Luokitusehdotus

Lähilöytöjä

irtolöytö Metsäranta

Lisätietoja

20. liitti Säyhteen kansakoulu

PERUSTIEDOT

Mj-tyyppi	löytöpaikat-irtolöytöpaikat
Ajoitus	kivikautinen
Rauhoitusluokka	
Lukumäärä	1
Peruskartta	3111 12 ARRAJÄRVI?
Koordinaatit	
Koordinaattiselite	löytöpaikka tuntematon
Maastomerkintä	
Pinta-ala	
Etäisyystieto	

OMISTAJATIEDOT

Alue/rekisterikylä	Säyhtee
Tila	142-417-
Omistaja	
Osoite	
Lisätietoja	

ARKISTOTIEDOT

Aikaisemmat tutkimukset ja löydöt	1966 KM 17056 tasatalta Oiva Keskitalo inventointi 1969
-----------------------------------	--

INVENTOINTI

Aika	ei tarkastettu
Löydöt	-
Karttaotteet	-
Kuvat	-

KOHDEKUVAUS

Ville Luhon Säyhteen kansakoululta takavarikoima esine.

TUTKIMUSKERTOMUS

Sijainti ja maasto
Löytöpaikasta ei ole tietoa. Säyhteen kylän alueelta on useita muita löytöjä sekä kiinteitä muinaisjäännöksiä.

Kohteen kuvaus

Luokitusehdotus

Lähilöytöjä

Lisätietoja

21. litti Metsäranta

1000 00 2321

PERUSTIEDOT

Mj-tyyppi löytöpaikat-irtolöytöpaikat
 Ajoitus kivikautinen
 Rauhoitusluokka
 Lukumäärä 1
 Peruskartta 3024 03 KIMONKYLÄ
 Koordinaatit 6738930/3461880, z= 30 m mpy
 Koordinaattiselite Keskitalon ilmoittamat koordinaatit, ei GPS-mittausta
 Maastomerkintä
 Pinta-ala
 Etäisyystieto 21 km litin kirkosta etelälounaaseen

OMISTAJATIEDOT

Alue/rekisterikylä Muikkula
 Tila 142-410-
 Omistaja
 Osoite
 Lisätietoja maanomistajaa ei tavattu

ARKISTOTIEDOT

Aikaisemmat tutkimukset ja löydöt 1969 irtolöytö KM 18028 tasatalta
 Oiva Keskitalo inventointi 1969

INVENTOINTI

Aika 16.5.2003 Johanna Seppä
 Löydöt -
 Karttaotteet peruskartta 3024 03 KIMONKYLÄ 1:20 000, s. 209
 Kuvat -

KOHDEKUVAUS

löytynyt Metsärannan talon Ritalinpellosta kynnöksestä.

TUTKIMUSKERTOMUS

Sijainti ja maasto Löytöpaikka sijaitsee n. 40 m Kimonkyläntiestä (3601) etelään ja 50 m Taasianjoesta itään. Maasto on tasaista joenrantapeltoa.

Kohteen kuvaus

Inventoinnissa pintapoimittiin Taasianjoen itärantaa Kimonkyläntien molemmin puolin. Esihistoriallisia löytöjä ei näkynyt joen törmillä, liitupiipunvarsia kylläkin.

Luokitusehdotus**Lähilöytöjä**

irtolöydöt Taasia Pekkola

Lisätietoja

22. litti Korpipelto

1000 00 2272

PERUSTIEDOT

Mj-tyyppi löytöpaikat-irtolöytöpaikat
 Ajoitus kivikautinen
 Rauhoitusluokka
 Lukumäärä 1
 Peruskartta 3112 10 VUOLENKOSKI
 Koordinaatit 6773700/3453750, z= 100 m mpy
 Koordinaattiselite löytöpaikan koordinaatit, ei GPS-mittausta
 Maastomerkintä
 Pinta-ala
 Etäisyystieto 20 km litin kirkosta luoteeseen

OMISTAJATIEDOT

Alue/rekisterikylä Vuolenkoski
 Tila 142-422-
 Omistaja
 Osoite
 Lisätietoja maanomistaja tavattiin

ARKISTOTIEDOT

Aikaisemmat tutkimukset ja löydöt 1970 KM 18282 kourutaltoa
 Oiva Keskitalo inventointi 1969

INVENTOINTI

Aika 14.8.2003 Johanna Seppä
 Löydöt -
 Karttaotteet peruskartta 3112 10 VUOLENKOSKI 1:20 000, s. 210
 Kuvat -

KOHDEKUVAUS

Löytynyt Korpipellon maalta kotipellosta talon
 asuinrakennuksesta 50 m pohjoiseen.

TUTKIMUSKERTOMUS**Sijainti ja maasto**

Löytöpaikka sijaitsee Vuolenkosken kylässä Kymijoesta n. 1,5
 km länteen Timperinmäen etelälaidalla. Kyseessä on pienehkö
 pelto mäellä Pitkäojan ja Lehmiojan välissä.

Kohteen kuvaus

Talo oli kesämökkinä (Saviontie 92 c), pelto heinällä. Mäki, jolla
 talo on näyttä olevan hiekkainen. Pellostä ei voitu tehdä mitään
 havaintoja. Löytöpaikka on parikymmentä metriä Kymijoen
 pintaa ylempänä.

Luokitusehdotus**Lähilöytöjä**

-

Lisätietoja

23. litti Hevoselanmäki

1000 00 2273

PERUSTIEDOT

Mj-tyyppi löytöpaikat-irtolöytöpaikat
 Ajoitus kivikautinen
 Rauhoitusluokka
 Lukumäärä 1
 Peruskartta 3113 01 HAAPA-KIMOLA
 Koordinaatit 6741560/3460260, z= 50 m mpy
 Koordinaattiselite verifikaatin perusteella kartasta arvioitu löytöpaikka, ei GPS-mittausta

Maastomerkinä
 Pinta-ala
 Etäisyystieto 19 km litin kirkosta lounaaseen

OMISTAJATIEDOT

Alue/rekisterikylä Haapa-Kimola
 Tila 142-401-
 Omistaja
 Osoite
 Lisätietoja maanomistajaa ei tavattu

ARKISTOTIEDOT

Aikaisemmat tutkimukset ja löydöt 1972 irtolöytö KM 18976 taltan katkelma

INVENTOINTI

Aika 16.5.2003 Johanna Seppä
 Löydöt -
 Karttaotteet peruskartta 3113 01 HAAPA-KIMOLA 1.20 000, s. 211
 Kuvat -

KOHDEKUVAUS

Löytynyt Muikkulan kylän Hevoselanmäeksi kutsutusta kylän yhteisestä soranottopaikasta, n. 1,5 m syvästä multapaakusta. Vierellä oli punaruskeata hiekkaa. Esine ja kolme muuta kadonnutta kivitalttaa oli yhdessä rykelmässä.

TUTKIMUSKERTOMUS**Sijainti ja maasto**

Hevoselanmäki sijaitsee Etelä-litissä Haapa-Kimolan kylässä Muikkulantien (14519) ja Kimonkyläntien (3601) välissä Nurmiojan pohjoisrannalla. Mäki on hiekkainen ja siinä on useita hiekkakuoppia. Sen eteläpuolella on etelään viettäviä peltorinteitä.

Kohteen kuvaus

Löytöpaikkaa yritettiin paikallistaa verifikaatissa olevan karttaluonnoksen avulla. Muikkulantien varressa itäpuolella tietä 300 m Nurmiojasta pohjoiseen ladon vieressä pienessä metsäsaarekkeessa oli vanhoja umpeenkasvaneita hiekkakuoppia (koordinaatit). Tällä kohdin maaperä oli hienoa hiekkaa ja kauttaaltaan voimakkaan punaista. Löytöpaikka voisi siis sijaita jossain näillä main, varmasti sitä ei kuitenkaan pystytty paikallistamaan. Myös Hevoselanmäen eteläreunalla kulkevan tieuran vierellä oli käytössä oleva hiekkakuoppa, mutta siinä hiekka oli kivistä ja karkeaa.

Pintapöimintä lähialueella ei tuottanut tulosta. Hevoselanmäen eteläpuolinen pelto oli kyntämättä. Em. metsäsaarekkeen

kaakkoispuolella oli avoin perunamaa, jossa oli myös näkyvillä punaista kivetöntä hiekkaa. Mitään löytöjä ei näkynyt. Metsäsaarekkeen ympäristöä lukuun ottamatta pellot olivat savea. Löydöt, yhteensä neljä kivialttaa olivat löytyneet yhdessä rykelmässä. Ehkä kyseessä oli ollut kätkö tai hauta, asuinpaikasta ei näkynyt merkkejä hiekkakuoppien reunoilla, vaikkakin hiekka oli erittäin punaista, se näytti aivan puhtaalta. Eteläinen rinne ojan reunalla sopisi hyvin asuinpaikan sijaintipaikaksi.

Luokitusehdotus

Lähilöytöjä

-

Lisätietoja

24. litti Peltola

1000 00 2 2 74

PERUSTIEDOT

Mj-tyyppi löytöpaikat-irtolöytöpaikat
 Ajoitus kivikautinen
 Rauhoitusluokka
 Lukumäärä 1
 Peruskartta 3113 01 HAAPA-KIMOLA
 Koordinaatit 6743500/3463600, z= 52,5 m mpy
 Koordinaattiselite arvio, mitattu kartasta, ei GPS-mittausta
 Maastomerkintä
 Pinta-ala
 Etäisyystieto 16 km litin kirkosta eteläkaakkoon

OMISTAJATIEDOT

Alue/rekisterikylä Haapa-Kimola
 Tila 142-401-
 Omistaja
 Osoite
 Lisätietoja maanomistajaa ei tavattu

ARKISTOTIEDOT

Aikaisemmat tutkimukset ja löydöt 1979 irtolöytö KM 20567 alkeellinen kirves

INVENTOINTI

Aika 16.5.2003 Johanna Seppä
 Löydöt -
 Karttaotteet peruskartta 3113 01 HAAPA-KIMOLA 1:20 000, s. 212
 Kuvat -

KOHDEKuvaus

Löytynyt Peltolan talon Kotipalstan pellostä 5 m Peltolantiestä etelään.

TUTKIMUSKERTOMUS**Sijainti ja maasto**

Peltolan talo sijaitsee Haapa-Kimolan kylässä koulusta 1 km itäkoilliseen Taasianjoen ja Supanojan pohjoispuolella. Talo on kumpareella laajan peltoaukean reunalla.

Kohteen kuvaus

Inventoinnissa paikkaa ei voitu pintapaimia, koska pelto oli kyntämättä. Peltolasta itään lähempänä joen rantaa oli jonkin verran avointa peltoa, katso Niemelä.

Luokitusehdotus**Lähilöytöjä**

irtolöydöt Niemelä, Sahala

Lisätietoja

25. litti Salmela

1000 00 2275

PERUSTIEDOT

Mj-tyyppi löytöpaikat-irtolöytöpaikat
 Ajoitus kivikautinen
 Rauhoitusluokka
 Lukumäärä 3
 Peruskartta 3111 10 HIETANA
 Koordinaatit 6748612/3453975, z= 60 m mpy
 Koordinaattiselite keskikoordinatti, GPS-mittaus
 Maastomerkintä
 Pinta-ala
 Etäisyystieto 17 km litin kirkosta lounaaseen

OMISTAJATIEDOT

Alue/rekisterikylä Perheniemi
 Tila 142-413-
 Omistaja
 Osoite
 Lisätietoja maanomistaja tavattiin

ARKISTOTIEDOT

Aikaisemmat tutkimukset ja löydöt 1991 irtolöytö KM 26585:1-2 kirves, liippakivi
 1992 irtolöytö KM 27051 hionkivi

INVENTOINTI

Aika 21.5.2003 Johanna Seppä
 Löydöt -
 Karttaotteet peruskartta 3111 10 HIETANA 1:20 000, s. 213
 Kuvat f 129116

KOHDEKUVAUS

KM 26585 löytyneet Salmelan tilan pellon rantatörmältä.
 Koordinaatit 6748620/3453970 (Huom! nimellä Myllylä Koskenranta)
 KM 27051 löytynyt Salmelan tilan savipellosta n. 20 cm syvyydestä. Koordinaatit 6748700/3454000

TUTKIMUSKERTOMUS**Sijainti ja maasto**

Löytöpaikka sijaitsee Sääskjärven luoteispuolella Myllylässä Mustjoen itärannalla. Paikalla Metsäläntie (14513) ylittää Mustjoen kosken, jossa on ollut kartanon mylly. Löytöpaikka on talon pihamaata, lähinnä nurmea sillan pohjoispuolella itärannalla.

Kohteen kuvaus

Inventoinnissa tarkastettiin löytöpaikka, koska maanomistaja ilmoitti löytäneensä lisää esineitä. Niiden todettiin olevan luonnonkiviä. Avoimena olleessa perunamaassa näkyi kaikenlaista resenttiä materiaalia, kuten lasia ja tiiltä. Myös paikalta löytyneet hionkivet ovat ajoitukseltaan epämääräisiä. Löytöpaikka on kapea rantakaistale kallioisen mäen ja Mustjoen välissä.

Luokitusehdotus**Lähilöytöjä**

irtolöytö Tähkälä

26. litti Jokipelto

1000 00 2 276

PERUSTIEDOT

Mj-tyyppi löytöpaikat-irtolöytöpaikat
 Ajoitus kivikautinen
 Rauhoitusluokka
 Lukumäärä 2
 Peruskartta 3111 09 NASTOLA
 Koordinaatit 6762930/3449760, z= 77,5 m mpy
 Koordinaattiselite luettelon koordinaatit, ei GPS-mittausta
 Maastomerkintä
 Pinta-ala
 Etäisyystieto 18,5 km litin kirkosta länsiluoteeseen

OMISTAJATIEDOT

Alue/rekisterikylä Säyhtee
 Tila 142-417-
 Omistaja
 Osoite
 Lisätietoja maanomistaja tavattiin

ARKISTOTIEDOT

Aikaisemmat tutkimukset ja löydöt 1991 irtolöydöt KM 26606:1-2 kivikirveitä

INVENTOINTI

Aika 12.8.2003 Johanna Seppä
 Löydöt -
 Karttaotteet peruskartta 3111 09 NASTOLA 1:20 000, s. 214
 Kuvat -

KOHDEKUVAUS

Esineet ovat löytyneet Jokipellon tilan peltoa äestettäessä 1970-luvun lopulla. Löytöpaikka on n. 280 m talosta itäkoilliseen.

TUTKIMUSKERTOMUS**Sijainti ja maasto**

Löytöpaikka sijaitsee aivan litin länsirajalla Arrajoen varrella etelärannalla. Paikka on alavaa rantapeltoa, jonka itäpuolella on mäki. Pellon itäreunaan on rakennettu mökki. Arrajoki virtaa Nastolan Sylvöjärvestä litin Arrajärveen.

Kohteen kuvaus

Inventoinnin aikaan pellossa kasvoi kauraa, joten havainnot jäivät vähäisiksi. Maaperä näytti olevan puhdasta kivetöntä hiesua. Jokitörmä on jyrkkä ja maasto nousee kaakkoon kohti metsää. Arrajärven rannoilta sekä Nastolan että litin puolelta tunnetaan runsaasti kivikautisia asuinpaikkoja.

Luokitusehdotus**Lähilöytöjä**

-

Lisätietoja

27. Iitti Mankala Niemelä

PERUSTIEDOT

Mj-tyyppi	löytöpaikat-irtolöytöpaikat
Ajoitus	kivikautinen
Rauhoitusluokka	
Lukumäärä	1
Peruskartta	3111 12 ARRAJÄRVI
Koordinaatit	6769970/3457370
Koordinaattiselite	tarkka löytöpaikka tuntematon, Niemelän mökin sijainti, ei GPS-mittausta
Maastomerkintä	
Pinta-ala	
Etäisyystieto	15 km litin kirkosta luoteeseen

OMISTAJATIEDOT

Alue/rekisterikylä	Tapola
Tila	142-421-
Omistaja	
Osoite	
Lisätietoja	maanomistajaa ei tavattu

ARKISTOTIEDOT

Aikaisemmat tutkimukset ja löydöt	kourutaltilta litin museo 1244 Oiva Keskitalo inventointi 1969
-----------------------------------	---

INVENTOINTI

Aika	14.8.2003 Johanna Seppä
Löydöt	-
Karttaotteet	peruskartta 3111 12 ARRAJÄRVI 1:20 000, s. 215
Kuvat	-

KOHDEKUVAUS

tarkka löytöpaikka tuntematon, luultavasti Niemelän mökin lähetyviltä.

TUTKIMUSKERTOMUS

Sijainti ja maasto
Löytöpaikka sijaitsee Kymenkäänteeseen itäpuolella Kettujärven itäpäässä Riemuvuoren itärinteellä järven etelärannalla. Paikalla Vuolenkoskelle menevä Kaitalantie (14580) ylittää Kettujärven kapeikon. Maasto mökin ympäristössä on kalliota ja louhikkoista järveen laskevaa rinteitä. Mökin osoite: Kaitalantie 518.

Kohteen kuvaus

Löytöpaikka sijaitsee Kymenkäänteestä itään kohti Jaalan Kimolanlahtea lähtevän järviketjun varrella. Niemelän tila oli kesämökinä, pellot olivat koivutaimikkona. Mökin edustalla perunamaassa tai mäenrinteestä kaatuneiden puiden juurakoissa ei näkynyt mitään esihistoriallista, maaperä oli hyvin kivinen. Myös vastaranta järven pohjoispuolella oli kalliainen.

Luokitusehdotus

Lähilöytöjä 142 01 0022 Kymenkäänteeseen, irtolöytö Keikki

Lisätietoja

28. Iitti Suokanta

1000 00 2222

PERUSTIEDOT

Mj-tyyppi löytöpaikat-irtolöytöpaikat
 Ajoitus kivikautinen
 Rauhoitusluokka
 Lukumäärä 1
 Peruskartta 3113 02 IITTI
 Koordinaatit 6751490/3469440, z= 75 m mpy
 Koordinaattiselite luettelon koordinaatit, ei GPS-mittausta
 Maastomerkintä
 Pinta-ala
 Etäisyystieto 7,5 km litin kirkosta eteläkaakkoon

OMISTAJATIEDOT

Alue/rekisterikylä Niinimäki
 Tila 142-411-
 Omistaja
 Osoite
 Lisätietoja maanomistajaa ei tavattu

ARKISTOTIEDOT

Aikaisemmat tutkimukset ja löydöt tasatalta litin museo 1248
 Oiva Keskitalo inventointi 1969

INVENTOINTI

Aika 16.5.2003 Johanna Seppä
 Löydöt -
 Karttaotteet peruskartta 3113 02 IITTI 1:20 000, s. 216
 Kuvat -

KOHDEKUVAUS

Löytynyt Niinimäen kylästä Suokannan talon maalta as. rak. 180 m länsiluoteeseen, n. 5 m peruskarttaan merkitystä lähteestä koilliseen.

TUTKIMUSKERTOMUS**Sijainti ja maasto**

Löytöpaikka sijaitsee Salpausselän etelärinteellä Vt 12:n ja Kouvola-Lahti junanradan välissä. Tilan alue on puuviljelmänä, maasto on kosteaa.

Kohteen kuvaus

Löytöpaikalle oli kaivettu vesiallas ilm. lähteen kohdalle. Maaperää oli myllätty ja ojitettu. Pintaan noussut savinen hiesu oli puhdasta. Löytöpaikka on poikkeuksellinen, koska lähistöllä ei ole varsinaisia vesistöjä, soita kylläkin. Alueelta lähtevät ojat laskevat ilmeisesti lopulta Taasianjokeen. Niinimäen kylästä on toinenkin irtolöytö, mutta sen löytöpaikka on tuntematon.

Luokitusehdotus**Lähilöytöjä**

irtolöytö Neinimäki?

Lisätietoja

29. litti Sahala

1000 00 2278

PERUSTIEDOT

Mj-tyyppi löytöpaikat-irtolöytöpaikat
 Ajoitus kivikautinen
 Rauhoitusluokka
 Lukumäärä 1
 Peruskartta 3113 01 HAAPA-KIMOLA
 Koordinaatit 6745150/3463250, z= 67 m mpy
 Koordinaattiselite Keskitalon arvio, tarkka löytöpaikka tuntematon, ei GPS-mittausta

Maastomerkintä
 Pinta-ala
 Etäisyystieto 14,5 km litin kirkosta lounaaseen

OMISTAJATIEDOT

Alue/rekisterikylä Haapa-Kimola
 Tila 142-401-
 Omistaja
 Osoite
 Lisätietoja maanomistajaa ei tavattu

ARKISTOTIEDOT

Aikaisemmat tutkimukset kourutaltoa Haapa-Kimolan kansakoulu
 ja löydöt Oiva Keskitalo inventointi 1969

INVENTOINTI

Aika 13.8.2003 Johanna Seppä
 Löydöt -
 Karttaotteet -
 Kuvat -

KOHDEKUVAUS

Löytynyt Haapa-Kimolan Sahalan (ei Sakalan) tilan Pohjasten pellostä kyntötyössä savimaasta.

TUTKIMUSKERTOMUS

Sijainti ja maasto Sahala sijaitsee Raajoen eteläpuolella Haapakimolantien (360) välissä Kangasmäen pohjoislaidalla. Maasto on loivasti pohjoiseen laskevaa peltoa.

Kohteen kuvaus

Inventoinnin aikaan pelto kasvoi viljaa, eikä paikalla näkynyt mitään erityistä. Pelto on tasainen ja kalliomäet erottavat sen kaakkoispuolella virtaavasta Taasianjoesta.

Luokitusehdotus**Lähilöytöjä**

irtolöydöt Peltola, Koivumäki

Lisätietoja

30. litti Koivumäki

1000 00 2229

PERUSTIEDOT

Mj-tyyppi löytöpaikat-irtolöytöpaikat
 Ajoitus kivikautinen
 Rauhoitusluokka
 Lukumäärä 1
 Peruskartta 3113 01 HAAPA-KIMOLA
 Koordinaatit 6743970/3460950, z= 64 m mpy
 Koordinaattiselite löytöpaikan koordinaatit, ei GPS-mittausta
 Maastomerkintä
 Pinta-ala
 Etäisyystieto 16,5 km litin kirkosta lounaaseen

OMISTAJATIEDOT

Alue/rekisterikylä Haapa-Kimola
 Tila 142-401-
 Omistaja
 Osoite
 Lisätietoja maanomistajaa ei tavattu

ARKISTOTIEDOT

Aikaisemmat tutkimukset irtolöytö kourutalilta (Viljo Salosen hallussa?)
 ja löydöt Oiva Keskitalo inventointi 1969

INVENTOINTI

Aika 13.8.2003 Johanna Seppä
 Löydöt -
 Karttaotteet peruskartta 3113 01 HAAPA-KIMOLA 1:20 000, s. 217
 Kuvat -

KOHDEKUVAUS

Löytynyt Koivumäen tilan asuinrakennuksen perustusta kaivettaessa n 50 cm syvältä. Löytöpaikalla, jossa maalaatu on hiekkaa ja vähän savea, oli punaiseksi palanutta maata.

TUTKIMUSKERTOMUS**Sijainti ja maasto**

Koivumäen tila sijaitsee Haapa-Kimolan kylässä Taasianjokeen laskevan Iso-ojan/Supanojan varrella Myllykallion länsipuolisella pienellä mäellä, Maakansantien (3603) pohjoispuolella. Mäen eteläpuolella maasto laskee kohti Iso-ojaa.

Kohteen kuvaus

Maakansantieltä ojan itälaitaa tilalle vievä ajoura oli heinittynyt. Talo nimittäin oli palanut, eikä siitä ollut jäljellä kuin perustukset ja vähän romua. Talon pohjoispuoliselta rinteeltä oli hakattu metsää ja maata oli myllätty. Maaperä mäellä oli hiekkainen mutta mitään esihistoriallista ei näkynyt. Peltojen reunat olivat saviset. Maastoltaan asuinpaikaksikin sopiva kohde.

Luokitusehdotus**Lähilöytöjä**

irtolöydöt Sahala, Peltola

Lisätietoja

31. Iitti Säaskjärvi

PERUSTIEDOT

Mj-tyyppi	löytöpaikat-irtolöytöpaikat
Ajoitus	kivikautinen
Rauhoitusluokka	
Lukumäärä	1
Peruskartta	3111 10 HIETANA?
Koordinaatit	
Koordinaattiselite	löytöpaikka tuntematon
Maastomerkintä	
Pinta-ala	
Etäisyystieto	

OMISTAJATIEDOT

Alue/rekisterikylä	Säaskjärvi
Tila	142-418-
Omistaja	
Osoite	
Lisätietoja	

ARKISTOTIEDOT

Aikaisemmat tutkimukset ja löydöt	kaitatalta Loviisan museo 605 Oiva Keskitalo inventointi 1969
-----------------------------------	--

INVENTOINTI

Aika	-
Löydöt	-
Karttaotteet	-
Kuvat	-

KOHDEKUVAUS

löytöpaikka Iitti Säaskjärvi

TUTKIMUSKERTOMUS

Sijainti ja maasto	Säaskjärvi sijaitsee Etelä-Iitissä.
Kohteen kuvaus	tarkempi löytöpaikka tuntematon

Luokitusehdotus

Lähilöytöjä

Lisätietoja

32. litti Radansuu

PERUSTIEDOT

Mj-tyyppi	löytöpaikat-irtolöytöpaikat
Ajoitus	kivikautinen
Rauhoitusluokka	
Lukumäärä	1
Peruskartta	3113 02 IITTI?
Koordinaatit	
Koordinaattiselite	löytöpaikka tuntematon
Maastomerkintä	
Pinta-ala	
Etäisyystieto	

OMISTAJATIEDOT

Alue/rekisterikylä	Radansuu
Tila	142-414-
Omistaja	
Osoite	
Lisätietoja	

ARKISTOTIEDOT

Aikaisemmat tutkimukset ja löydöt	irtolöytö kiviase Loviisan museo?
-----------------------------------	-----------------------------------

INVENTOINTI

Aika	-
Löydöt	-
Karttaotteet	-
Kuvat	-

KOHDEKUVAUS

löytöpaikka litti Radansuu

TUTKIMUSKERTOMUS

Sijainti ja maasto Radansuun kylä sijaitsee Kirkkojärven ja Urajärven välillä litiin kirkonkylän eteläpuolella.

Kohteen kuvaus tarkka löytöpaikka tuntematon.

Luokitusehdotus

Lähilöytöjä

Lisätietoja

33. liitti Muikkula

PERUSTIEDOT

Mj-tyyppi	löytöpaikat-irtolöytöpaikat
Ajoitus	kivikautinen
Rauhoitusluokka	
Lukumäärä	1
Peruskartta	3022 12 VAIVALANKYLÄ?
Koordinaatit	
Koordinaattiselite	tarkka löytöpaikka tuntematon
Maastomerkintä	
Pinta-ala	
Etäisyystieto	

OMISTAJATIEDOT

Alue/rekisterikylä	Muikkula
Tila	142-410-
Omistaja	
Osoite	
Lisätietoja	

ARKISTOTIEDOT

Aikaisemmat tutkimukset ja löydöt	kourutaltoa Hämeen museo 83:12 Oiva Keskitalo inventointi 1969
-----------------------------------	---

INVENTOINTI

Aika	-
Löydöt	-
Karttaotteet	-
Kuvat	-

KOHDEKUVAUS

Löytöpaikka litin Muikkulan kylä

TUTKIMUSKERTOMUS

Sijainti ja maasto	Muikkulan kylä sijaitsee litin etelärajalla.
Kohteen kuvaus	tarkka löytöpaikka tuntematon

Luokitusehdotus

Lähilöytöjä

Lisätietoja

HISTORIALLISEN AJAN KOHTEET

1000 00 2242

1. Iitti Hiisiö

PERUSTIEDOT

Mj-tyyppi	kivirakenteet-rajamerkit
Ajoitus	historiallinen
Rauhoitusluokka	
Lukumäärä	1
Peruskartta	3111 11 MANKALA, ei merkitty
Koordinaatit	6756090/3453951
Koordinaattiselite	GPS-mittaus kiveltä
Maastomerkintä	ei
Pinta-ala	
Etäisyystieto	14 km Iitin kirkolta länsilounaaseen

OMISTAJATIEDOT

Alue/rekisterikylä	Hiisiö/Tapola
Tila	
Omistaja	
Osoite	
Lisätietoja	

ARKISTOTIEDOT

Aikaisemmat tutkimukset
ja löydöt

-

INVENTOINTI

Aika	13.5.2003 Johanna Seppä
Löydöt	-
Karttaotteet	peruskartta 3111 11 MANKALA 1:20 000, s. 218
Kuvat	f 129097

KOHDEKUVAUS

Rajakivi Iitin ja Nastolan rajalla.

TUTKIMUSKERTOMUS

Sijainti ja maasto

Kivi sijaitsee Hiisiön kylän keskustassa kunnan rajalla Kuninkaantien ja Kurrintien risteyksestä n. 50 m luoteeseen tien varressa mäen päällä. Kivessä on kiinni sähkötolppa.

Kohteen kuvaus

Kivestä ilmoitti Outi Saari (040-5850548), joka asuu viereisellä tilalla. Ilmoittaja on kerännyt tietoja kivistä ja kertoi sen olevan Ruotsin ja Venäjän rajakivi. Kivessä oli valkoiseksi maalattuja kaiveruksia. Päällä oli viivat, jotka ilmaisevat rajan suuntaa ja teksti NYBY. Kyljessä on vuosiluku 1786.

Luokitusehdotus

Lähilöytöjä

Lisätietoja

LUONNONMUODOSTUMAT

1. litti Hiidenvuori 142 09 0001

PERUSTIEDOT

Mj-tyyppi luonnonmuodostumat
 Ajoitus
 Rauhoitusluokka
 Lukumäärä 1
 Peruskartta 3113 03 KYMENTAKA
 Koordinaatit (6766608/3469582, z= n. 90 m mpy)
 Koordinaattiselite Huom! erittäin epätarkka GPS-mittaus kallion katveesta johtuen, lisäksi mitattu vain puhelimitse saatujen sijaintitietojen mukaan
 Maastomerkinä
 Pinta-ala ?
 Etäisyystieto 8 km litin kirkosta pohjoiskoilliseen

OMISTAJATIEDOT

Alue/rekisterikylä Lyöttilä
 Tila
 Omistaja
 Osoite
 Lisätietoja

ARKISTOTIEDOT

Aikaisemmat tutkimukset ja löydöt Timo Miettinen tarkastus ?
 Pirjo Uino tarkastus 1999

INVENTOINTI

Aika 7.5.2003 Johanna Seppä
 Löydöt -
 Karttaotteet peruskartta 1:20 000 3113 03 KYMENTAKA, s. 219
 Kuvat -

KOHDEKUVAUS

Luonnonmuodostuma Hiidenvuoren seinämässä. Kallion pintakerroksen levymäinen lohkeilu on saanut aikaan hieman sorkkaeläimen päätä ja eturuumista muistuttavia kuvioita.

TUTKIMUSKERTOMUS

Sijainti ja maasto Hiidenvuori sijaitsee Hiidensaaressa (katso kohde Hiidenvuori 142 01 0018)

Kohteen kuvaus

Kohdetta yritettiin paikallistaa puhelimesta saatujen ohjeiden mukaan. Mukana ei ollut opasta, joka olisi tuntenut tarkan sijainnin. Ilmeisesti kohde sijaitsee paikassa, jossa Hiidenvuorelle nouseva polku kulkee lähellä kallioseinämää n. 10 m ylöspäin Hiidenvuori-opastaulusta. Kallio on n. 5 m päässä polusta vasemmalla. Paikalla on suoraa kallioseinämää, josta on lohkeillut kappaleita. Lohkeamat muodostavat kaarevia pintoja, joista voisi muodostaa mielessään monenlaisia kuvioita. Haarald Haarmann on esittänyt että kyseessä olisi alkuhärkiä esittävä kalliopiirros. Inventoinnissa ei havaittu kalliosta mitään ihmistoimintaan viittaavaa. Kalliota tarkasteltiin laajemmaltikin, koska ei ollut varmaa sijaintitietoa.

GPS-mittaus yritettiin tehdä polulta kauempaa kalliosta, mutta se oli silti epätarkka (epe 24).

Luokitusehdotus

luonnonmuodostuma

Lähilöytöjä

Hiidenvuori 142 01 0018

Lisätietoja

Yliopistolehti 2/1999 ja 3/1999?

2. litti Rauhamäki 142 09 0002

PERUSTIEDOT

Mj-tyyppi	luonnonmuodostumat
Ajoitus	
Rauhoitusluokka	3
Lukumäärä	1
Peruskartta	3113 06 ORAVALA
Koordinaatit	6762600/3470720, z= 70 m mpy
Koordinaattiselite	mj-rekisterin koordinaatit, inventoinnin GPS-mittaus 6762607/3470703 mitattu aitan ja talon välistä
Maastomerkintä	ei
Pinta-ala	n. 10 x 10 m
Etäisyystieto	4,5 km litin kirkosta koilliseen

OMISTAJATIEDOT

Alue/rekisterikylä	Lyöttilä
Tila	
Omistaja	Esa Saarelainen
Osoite	Vainiontie 58 47540 Lyöttilä
Lisätietoja	Maanomistaja esitteli kuvioita

ARKISTOTIEDOT

Aikaisemmat tutkimukset ja löydöt	Aarni Erä-Esko tarkastus 1958
-----------------------------------	-------------------------------

INVENTOINTI

Aika	9.5.2003 Johanna Seppä
Löydöt	-
Karttaotteet	peruskartta 3113 06 ORAVALA 1:20 000, s. 220
Kuvat	

KOHDEKUVAUS

Maanomistaja ilmoittanut kalliopiiirroksista talonsa pihamaalla.

TUTKIMUSKERTOMUS**Sijainti ja maasto**

"Kalliopiiirroksset" sijaitsevat Rauhamäen rakennusryhmän itälaidassa sileäpintaisella kalliolla, ainakin osa aittarakennuksen alla.

Kohteen kuvaus

Rauhamäen talon pihassa on erikoista kivilajia oleva kallio, josta maanomistaja on hahmotellut esiin monenlaisia kuvioita. Kuvioista oli vaikea sanoa mitkä osat olivat luonnollisia, kivilajiin kuuluvia uurteita ja mitkä löytäjän itse piirtämiä. Kuvioita oli nimittäin vahvistettu metallitikulla piirtämällä. Kuviot esittivät maanomistajan tulkinnan mukaan erilaisia Kalevalaan ja muinaisen Egyptin mytologiaan liittyviä hahmoja, kuten maailman synty munasta, pyhiä härkiä, kissoja ja haukkoja. Myös kala- ja laivakuvioita oli useita. Kuvioita oli monien metrien alueella talon pihamaalla ja osittain aitan alla. Kuvioita löytyi kuulemma jatkuvasti lisää. Ne näyttivät muodostuvan pääasiassa kivessä luonnostaan olevia kaarimaisia ja ympyrämuotoisia uurteita yhdistämällä. Kuviot eivät vastaa mitään esihistoriallista tyyliä ja jos jotkin niistä ovat ihmisen tekemiä, ne ovat uudempia, eivät esihistoriallisia. Aarni Erä-Esko oli arvellut, että suuret ympyräkuviot aitan alla voisivat olla hakattuja. Geologi osaisi luultavasti parhaiten selostaa kuvioiden

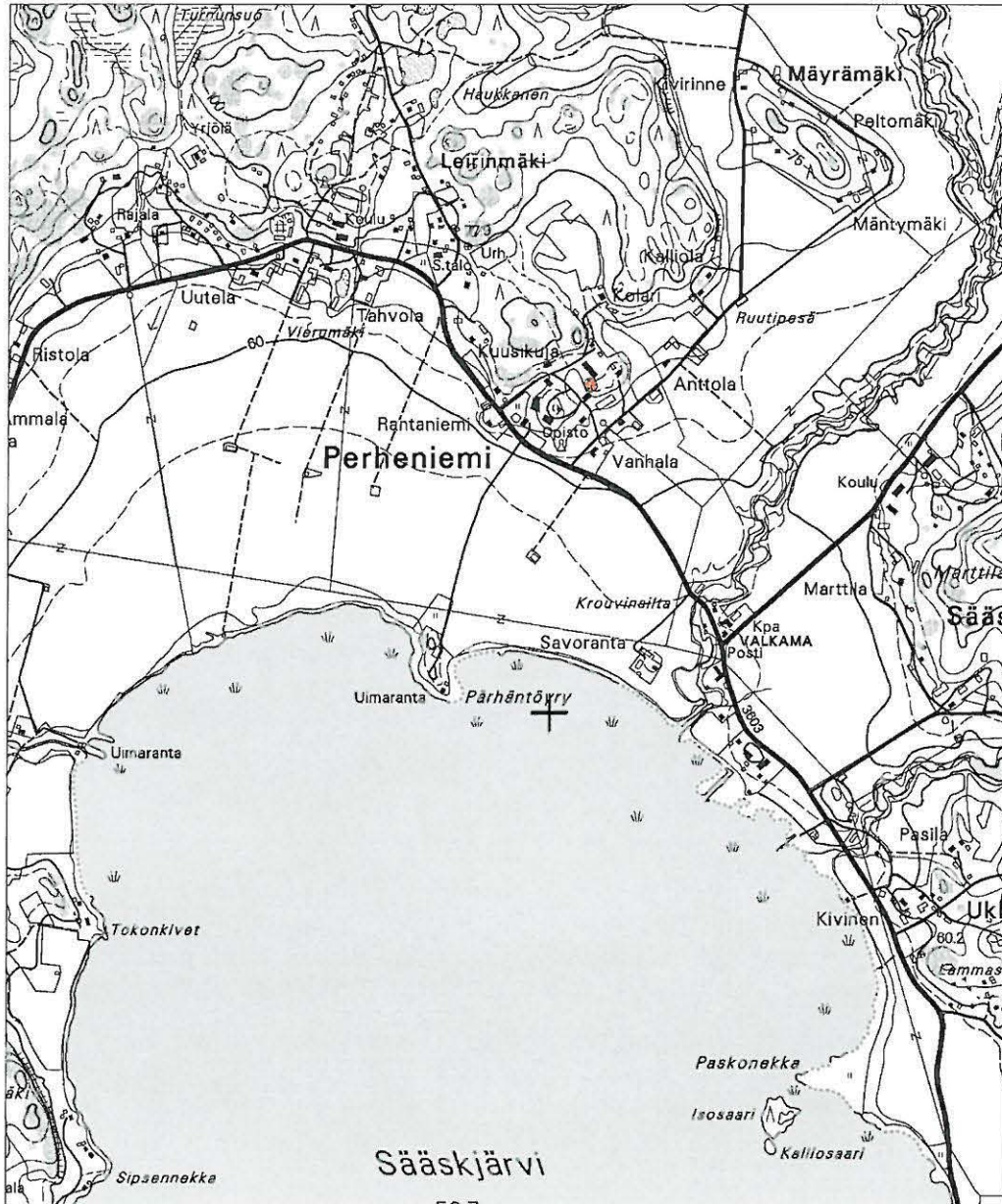
syntyvän. Suurimmaksi osaksi ne näyttävät luonnon muovaamilta.

Luokitusehdotus

Luonnonmuodostuma

Lähilöytöjä

Lisätietoja



Ote peruskartasta 3111 10 Hietana 1:20 000



kuppikivi, koordinaatit 6748880/3458120, z=74 m mpy



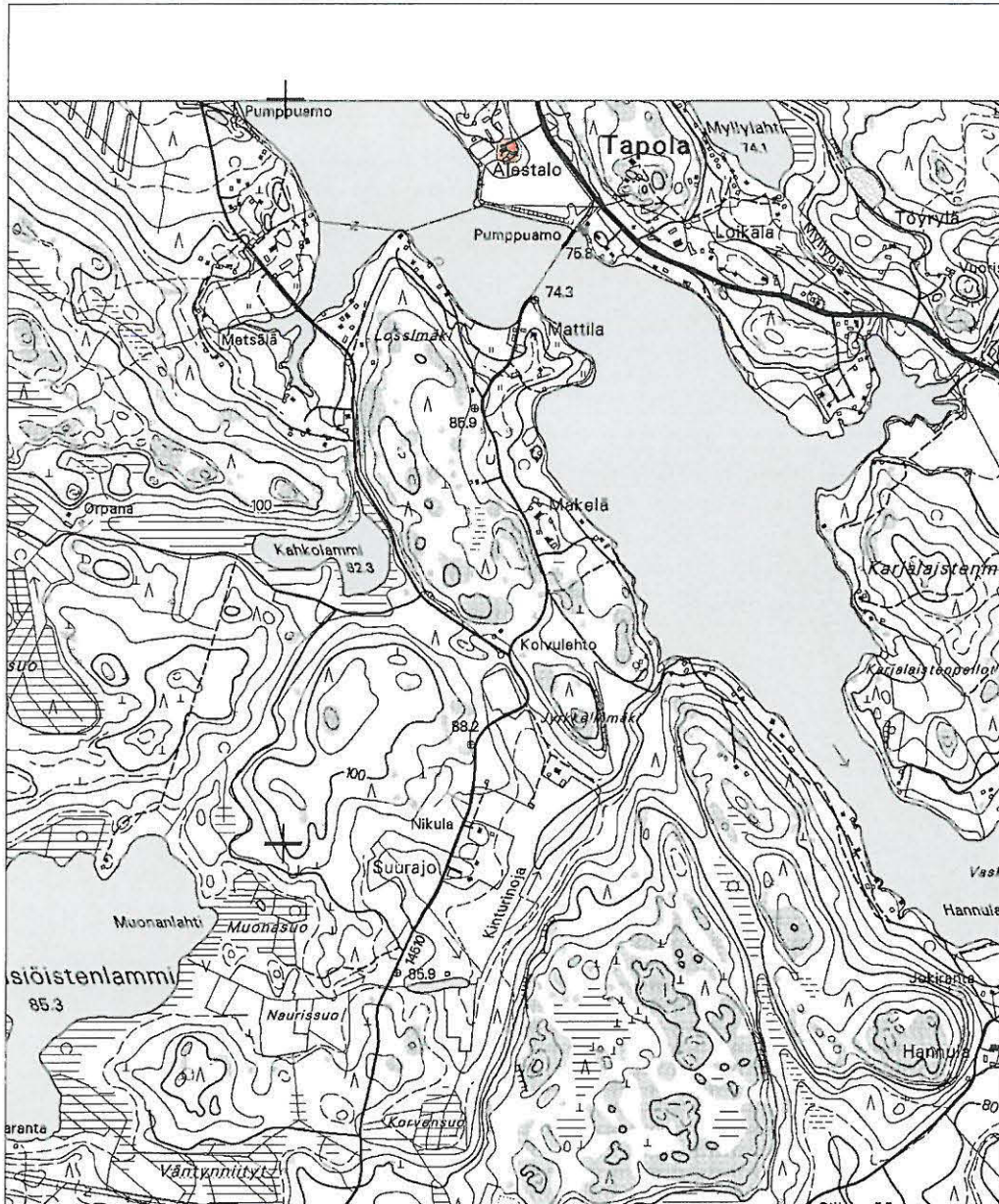
Ote peruskartasta 3111 11 Mankala 1:20 000



kalmisto, koordinaatit 6759340/3457540, z=80 m mpy

litin arkeologinen inventointi

142 01 0003 Alestalo

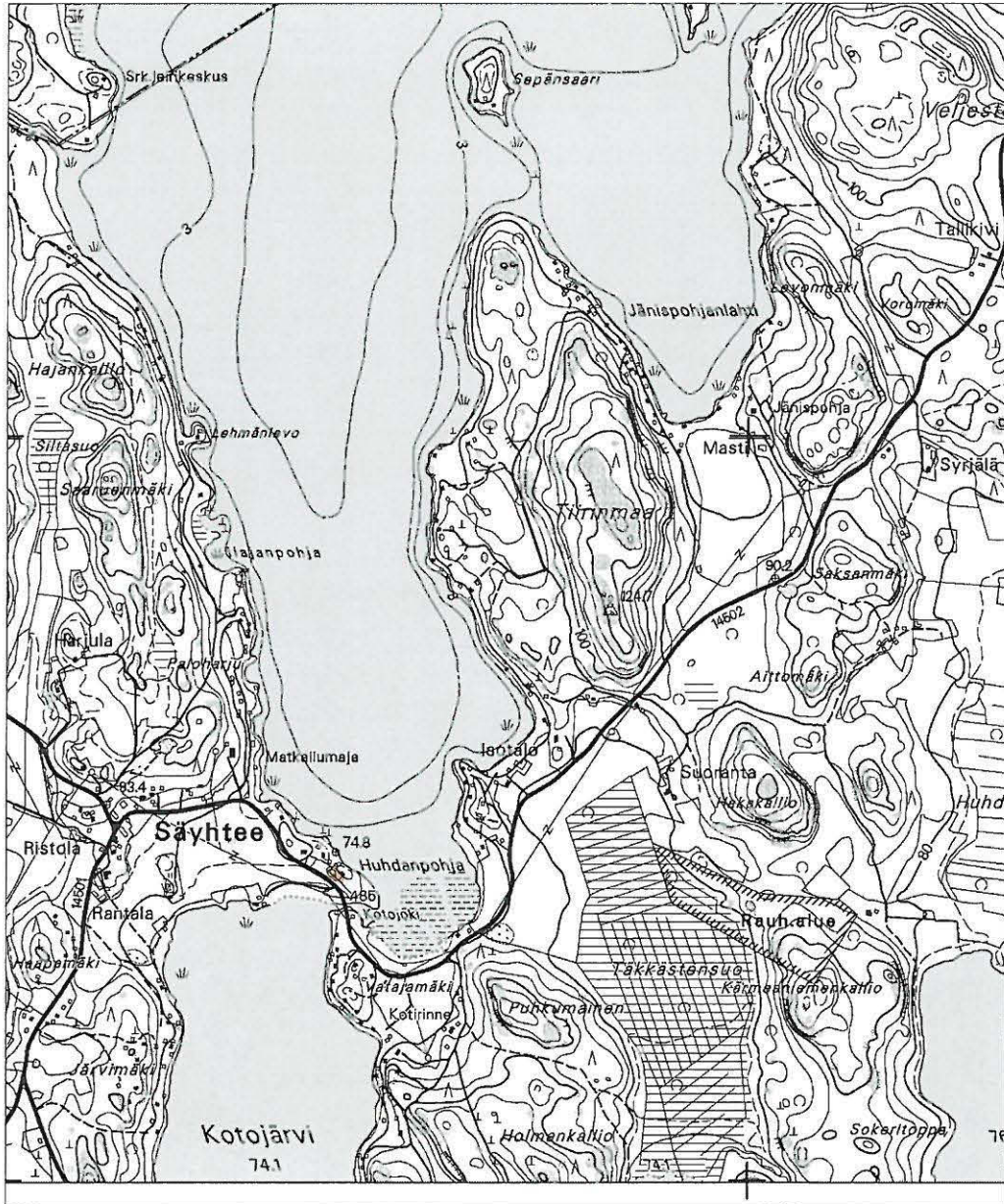


Ote peruskartasta 3111 11 Mankala 1:20 000



muinajäännösryhmä, koordinaatit

6759830/3456600, z= 77 m mpy



Ote peruskartasta 3111 12 Arrajärvi 1:20 000



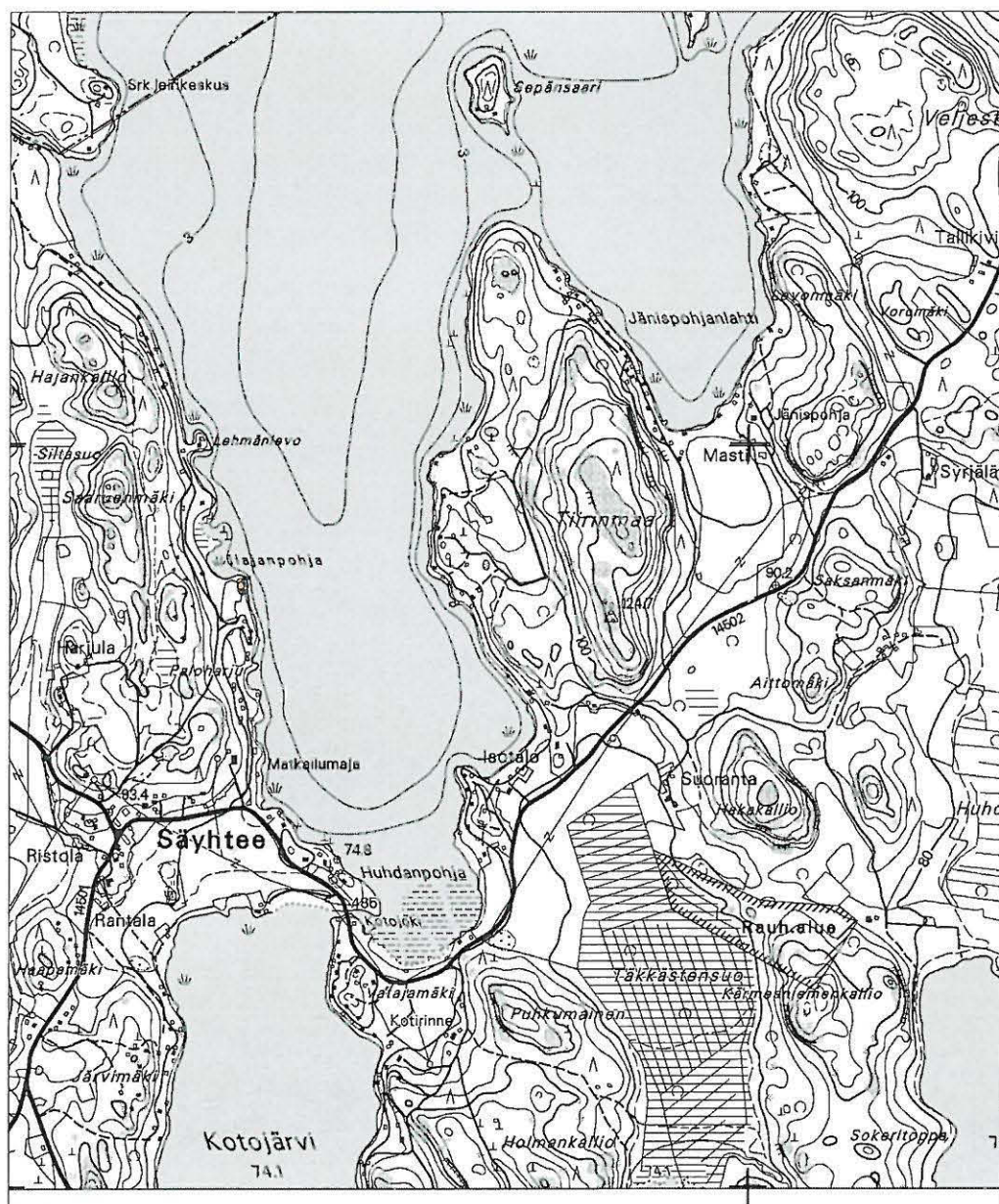
asuinpaikka, koordinaatit

6760820/3450880, z= 77 m mpy

litin arkeologinen inventointi

142 01 0005 Iljalanpohja

Iljalanpohja

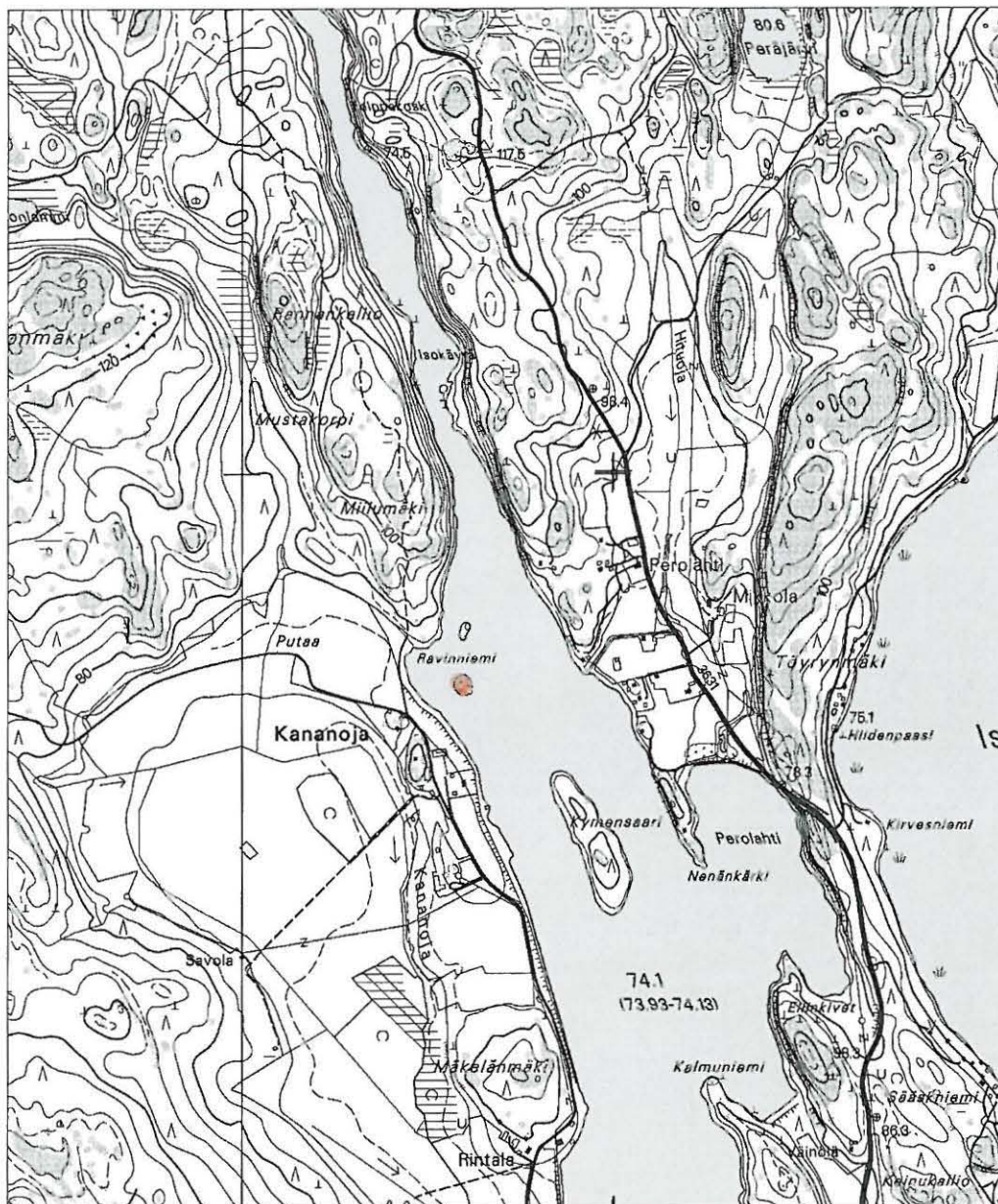


Ote peruskartasta 3111 12 Arrajärvi 1:20 000



asuinpaikka, koordinaatit

67°16'20"/24°50'30", z= 78 m mpy

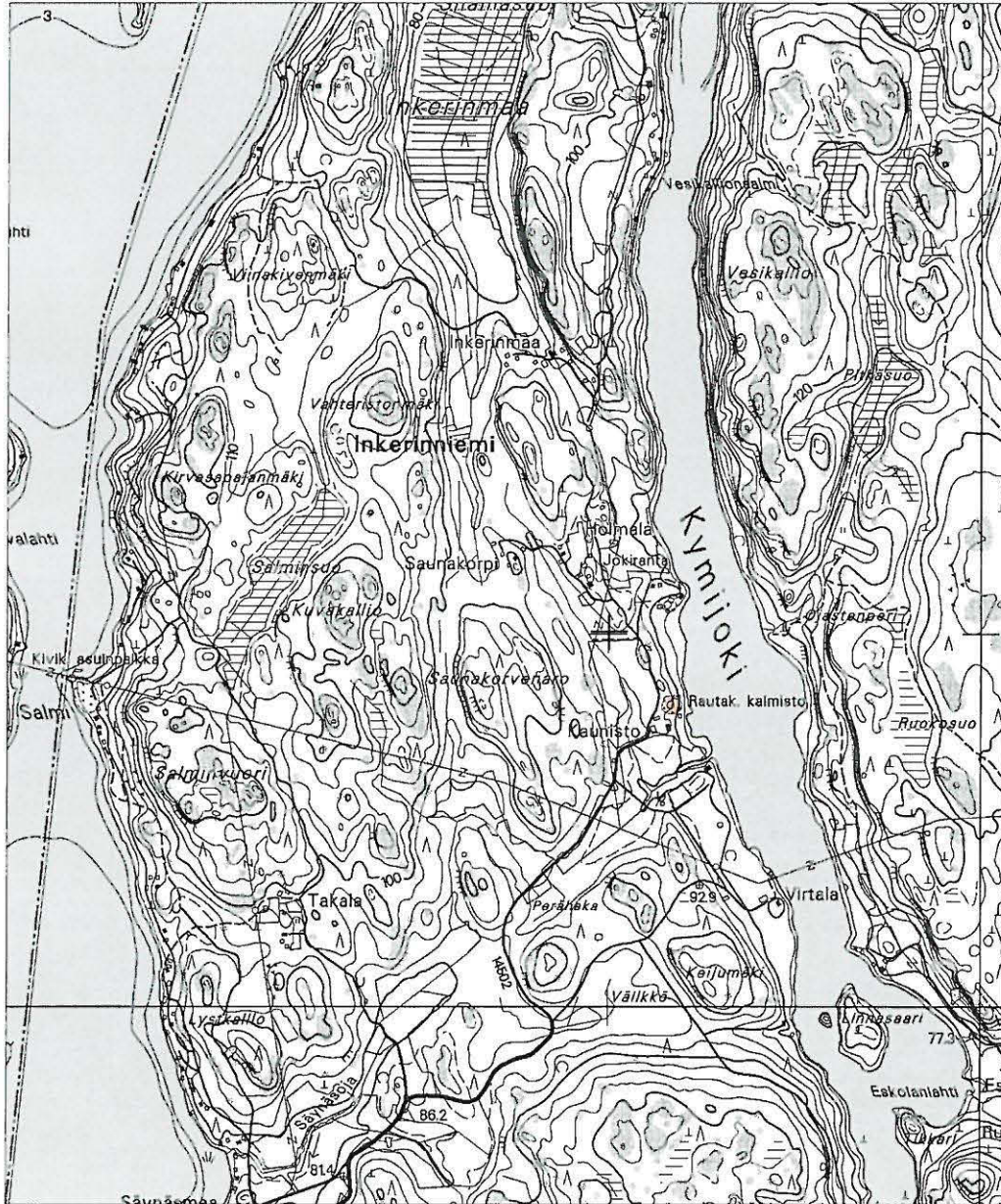


Ote peruskartasta 3111 12 Arrajärvi 1:20 000



kalmisto, koordinaatit

6761470/3455610, z= 70-72 m mpy

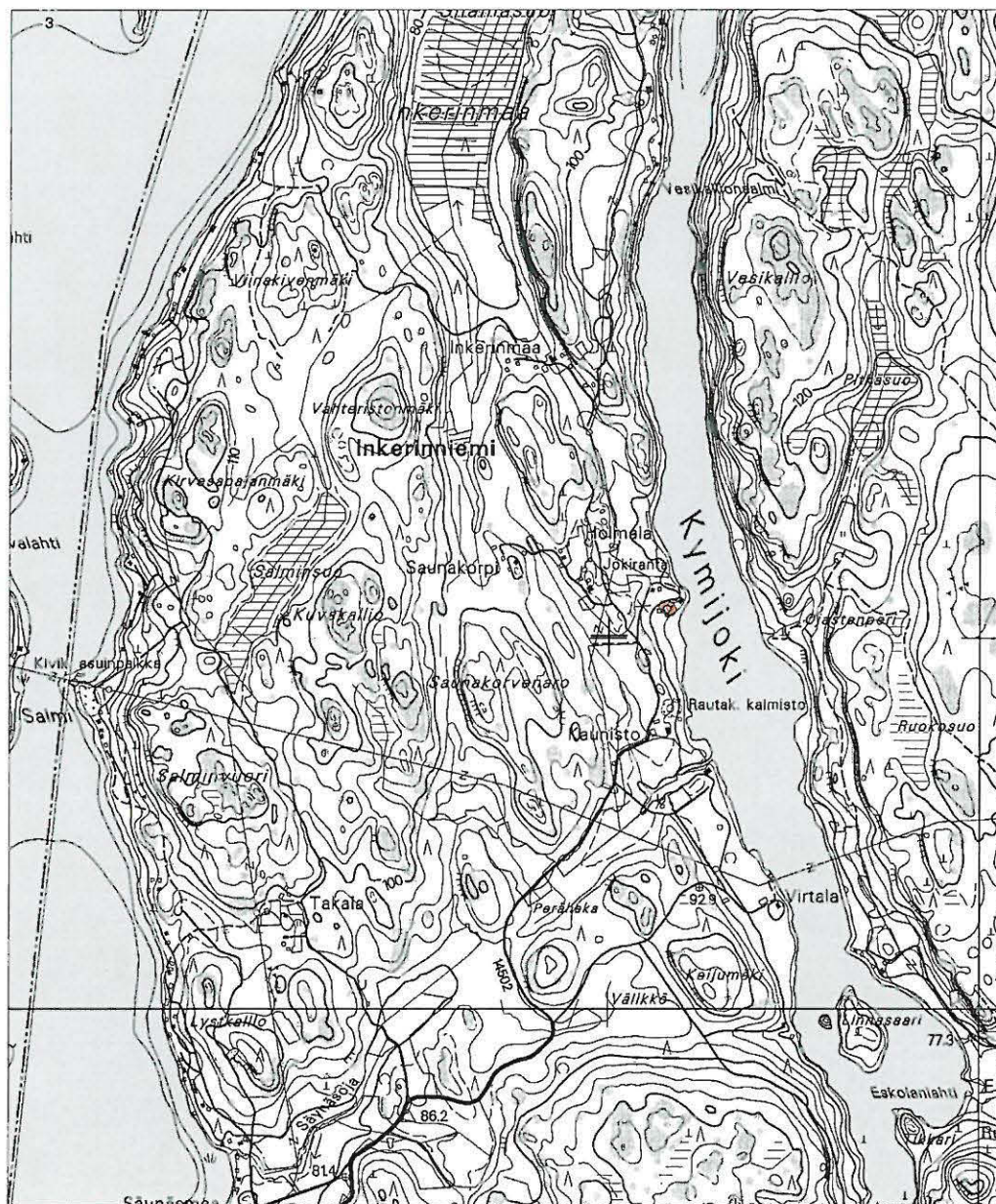


Ote peruskartasta 3111 12 Arrajärvi 1:20 000



kalmisto, koordinaatit

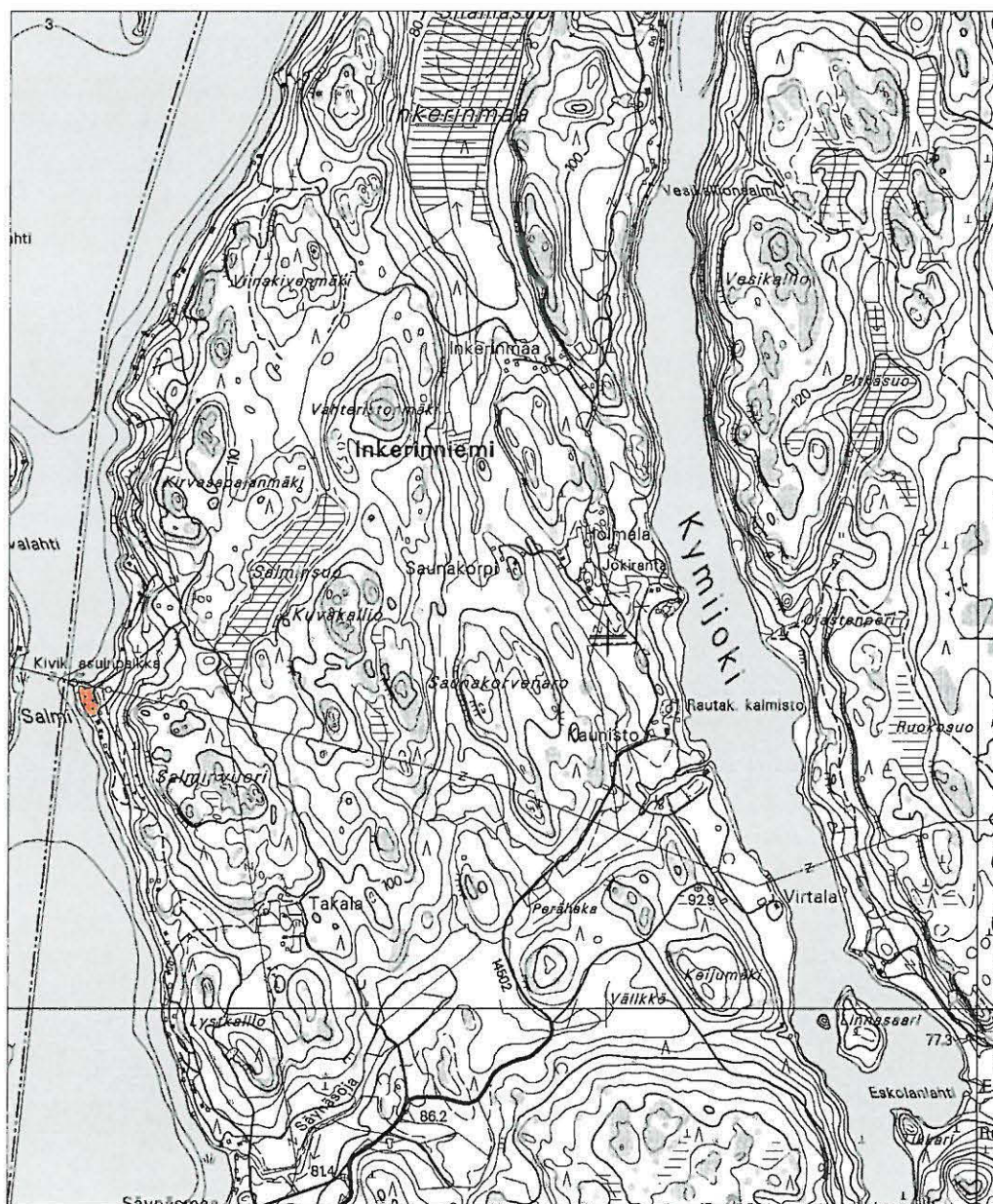
6765800/3454160, z= 86 m mpy



Ote peruskartasta 3111 12 Arrajärvi 1:20 000



asuinpaikka, koordinaatit 6766060/3454150, z= 76-77 m mpy



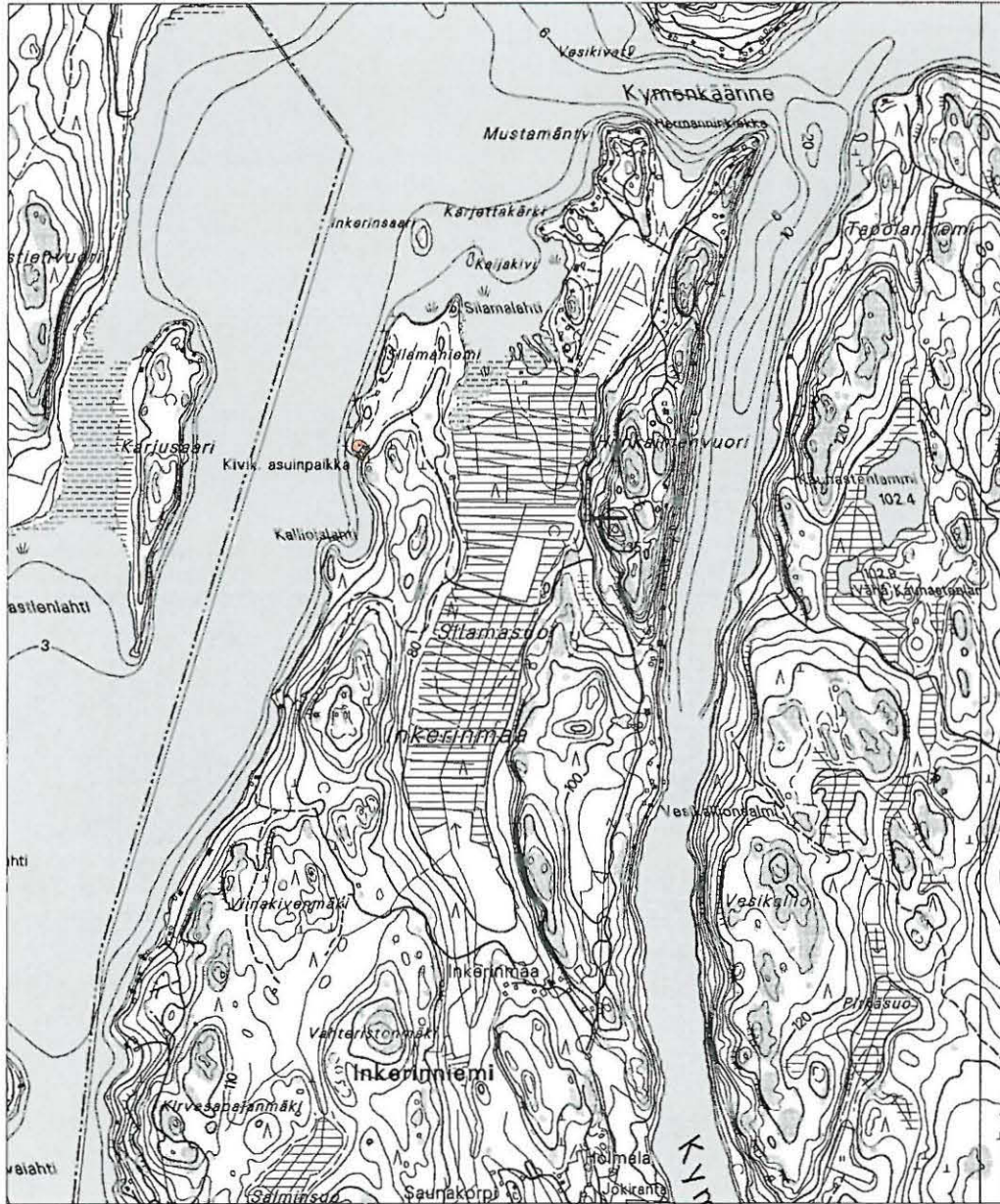
Ote peruskartasta 3111 12 Arrajärvi 1:20 000



asuinpaikka, koordinaatit

pohjoinen äärikoordinaatti 6765870/3452550

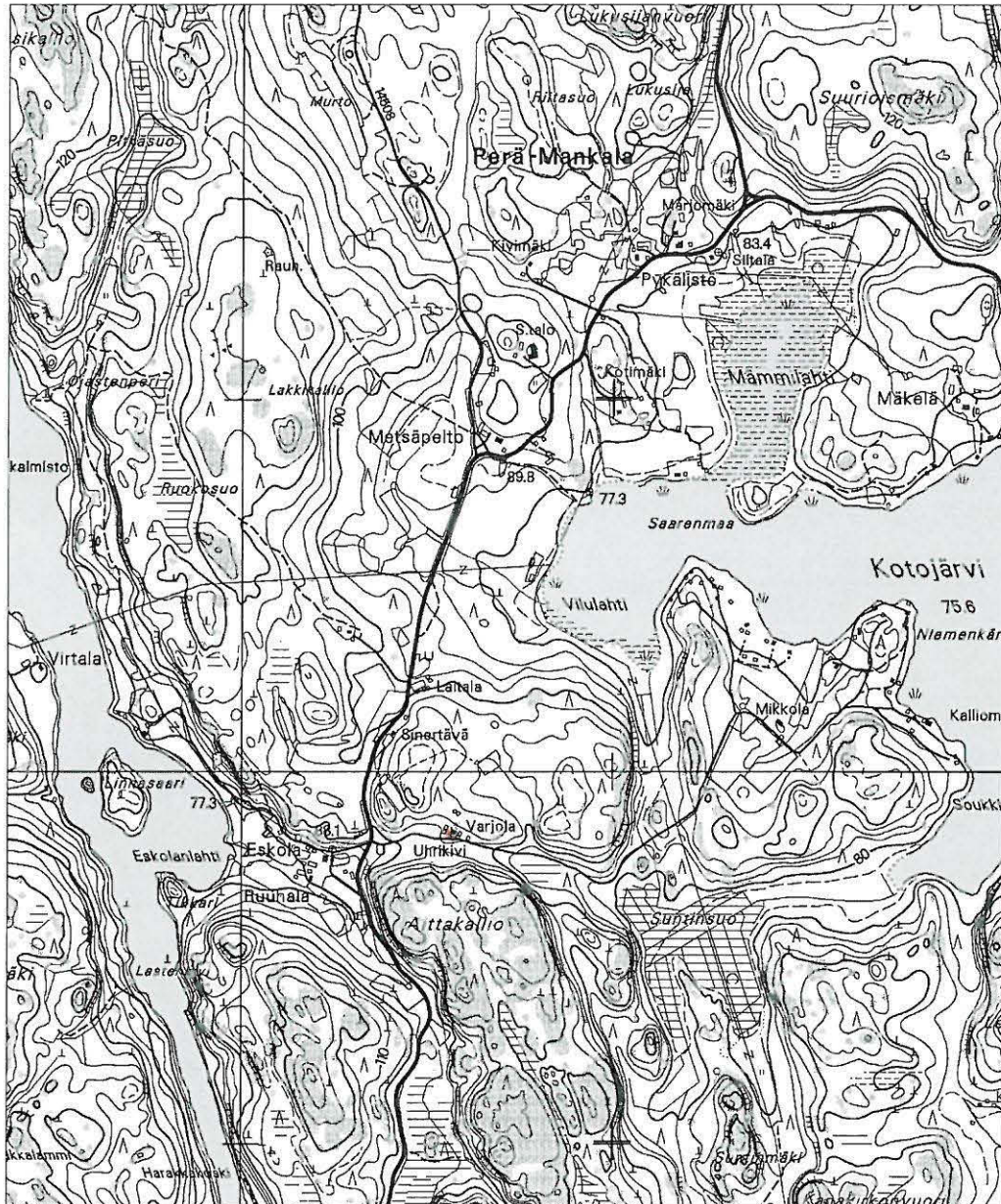
eteläinen äärikoordinaatti 6765775/3452615 , z= 70-80 m mpy



Ote peruskartasta 3111 12 Arrajärvi 1:20 000



asuinpaikka, koordinaatit 6768170/3453330, z= 76 m mpy



Ote peruskartasta 3111 12 Arrajärvi 1:20 000



kuppikivi, koordinaatit

6764816/3455571, z= 106 m mpy



Ote peruskartasta 3112 10 Vuolenkoski 1:20 000



asuinpaikka, koordinaatit 6775210/3455740, z= 85-88 m mpy



Ote peruskartasta 3112 10 Vuolenkoski 1:20 000



asuinpaikka, koordinaatit 6775750/3456050, z= 78-79 m mpy

litin arkeologinen inventointi

142 01 0014 liskola

142 01 0015 Piilahti



Ote peruskartasta 3112 10 Vuolenkoski 1:20 000



asuinpaikka, koordinaatit

14 liskola 6776630/3455970, z= 80-85 m mpy

15 Piilahti 6777210/3456020, z= 80 m mpy

litin arkeologinen inventointi

142 01 0016 Keidas



Ote peruskartasta 3113 03 Kymentakka 1:20 000



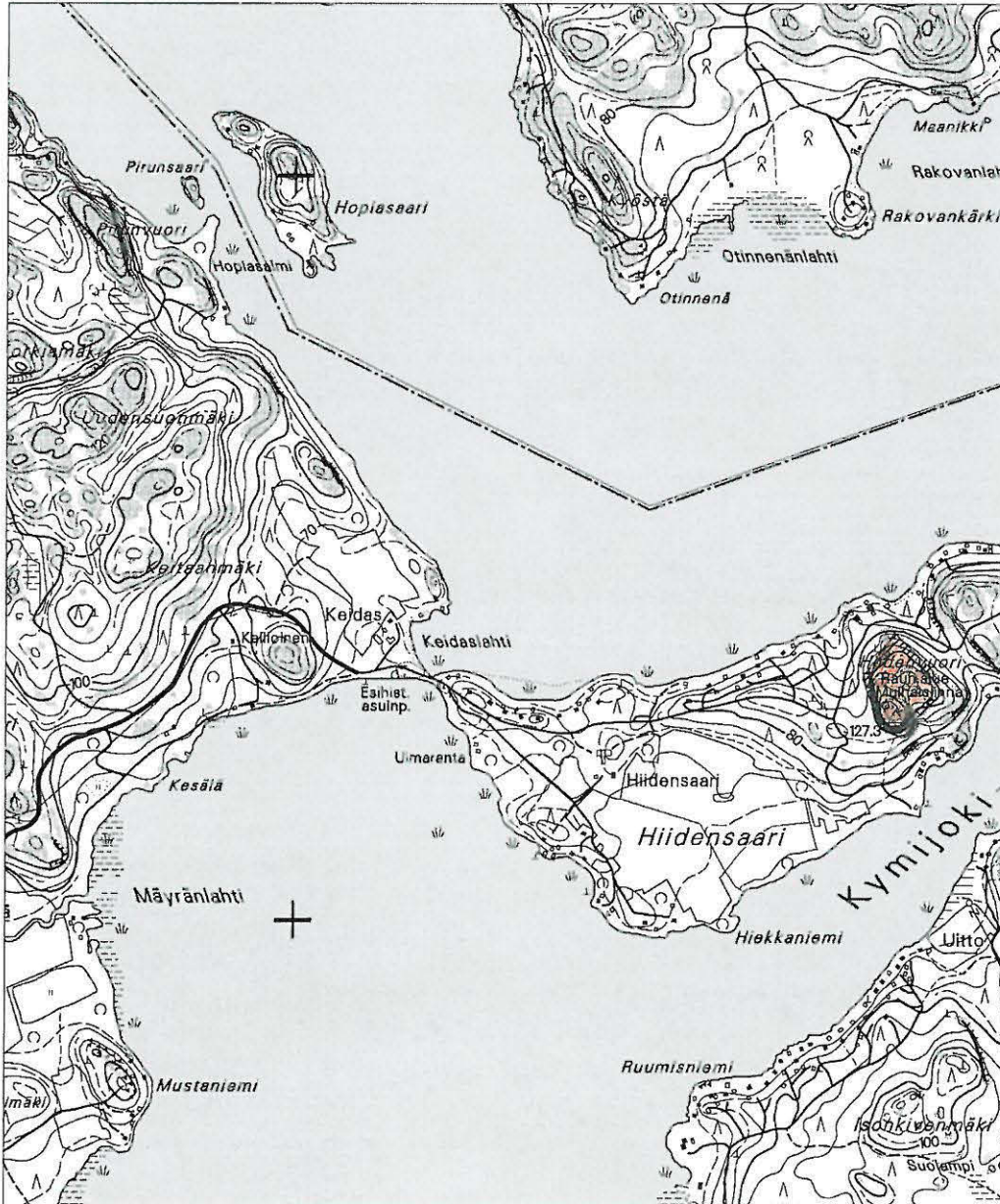
asuinpaikka, koordinaatit 6766680/3468280, z= 67 m mpy



Ote peruskartasta 3113 03 Kymentakka 1:20 000



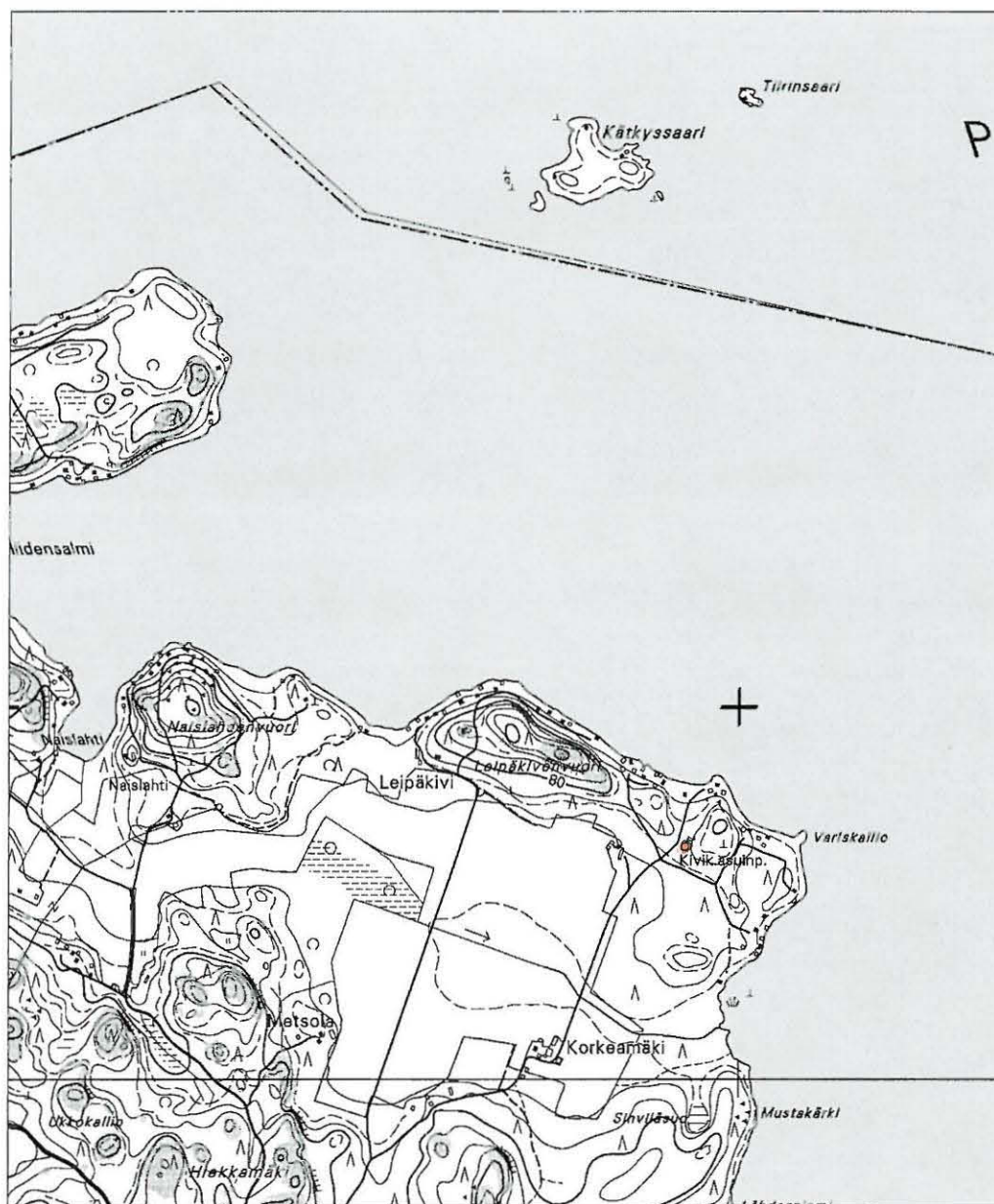
asuinpaikka, koordinaatit 6766600/3468410, z= 65-66 m mpy



Ote peruskartasta 3113 03 Kymentakka 1:20 000



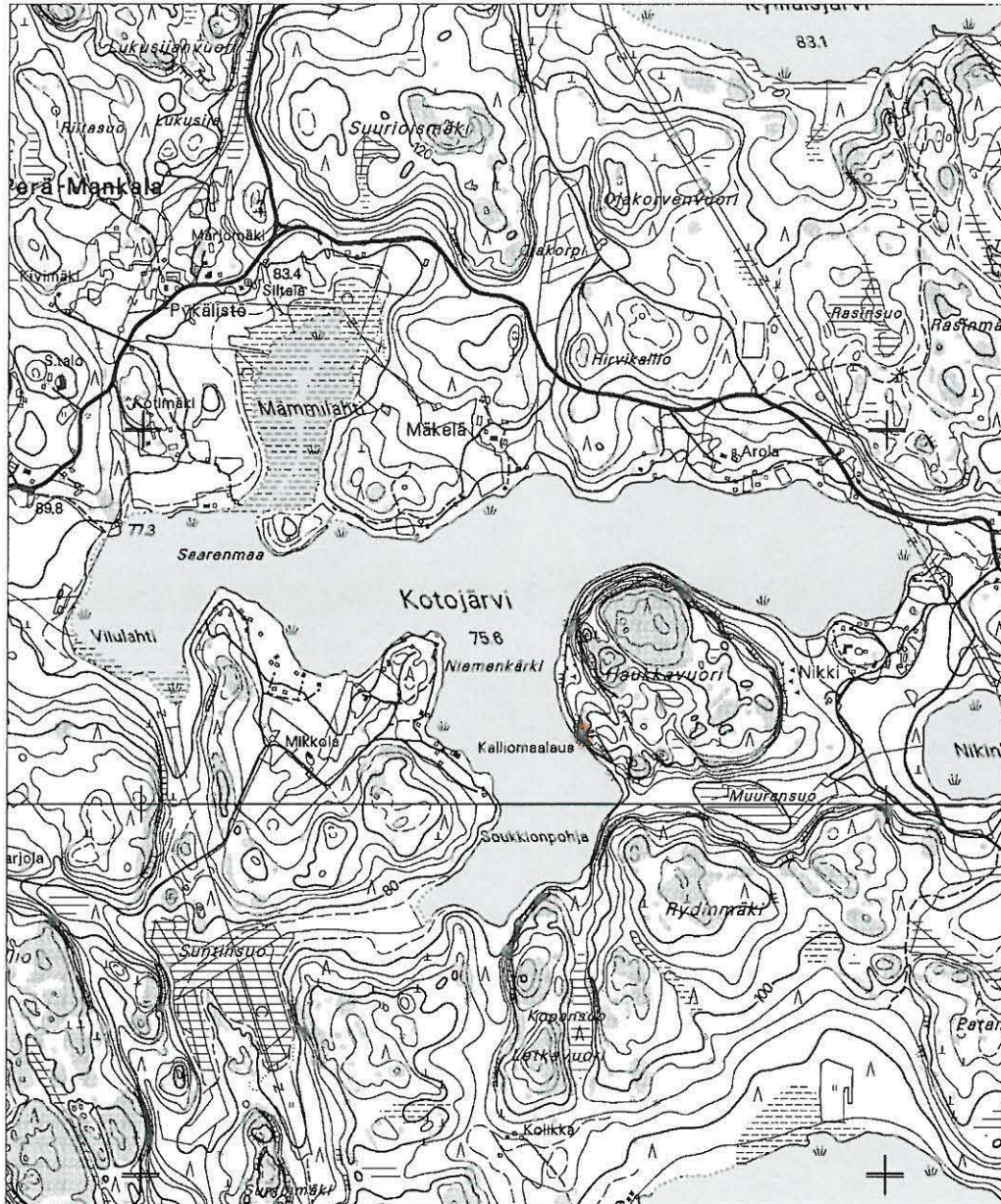
muaislinna?, koordinaatit 6766560/3469620, z= 70-128 m mpy



Ote peruskartasta 3113 06 Oravala 1:20 000



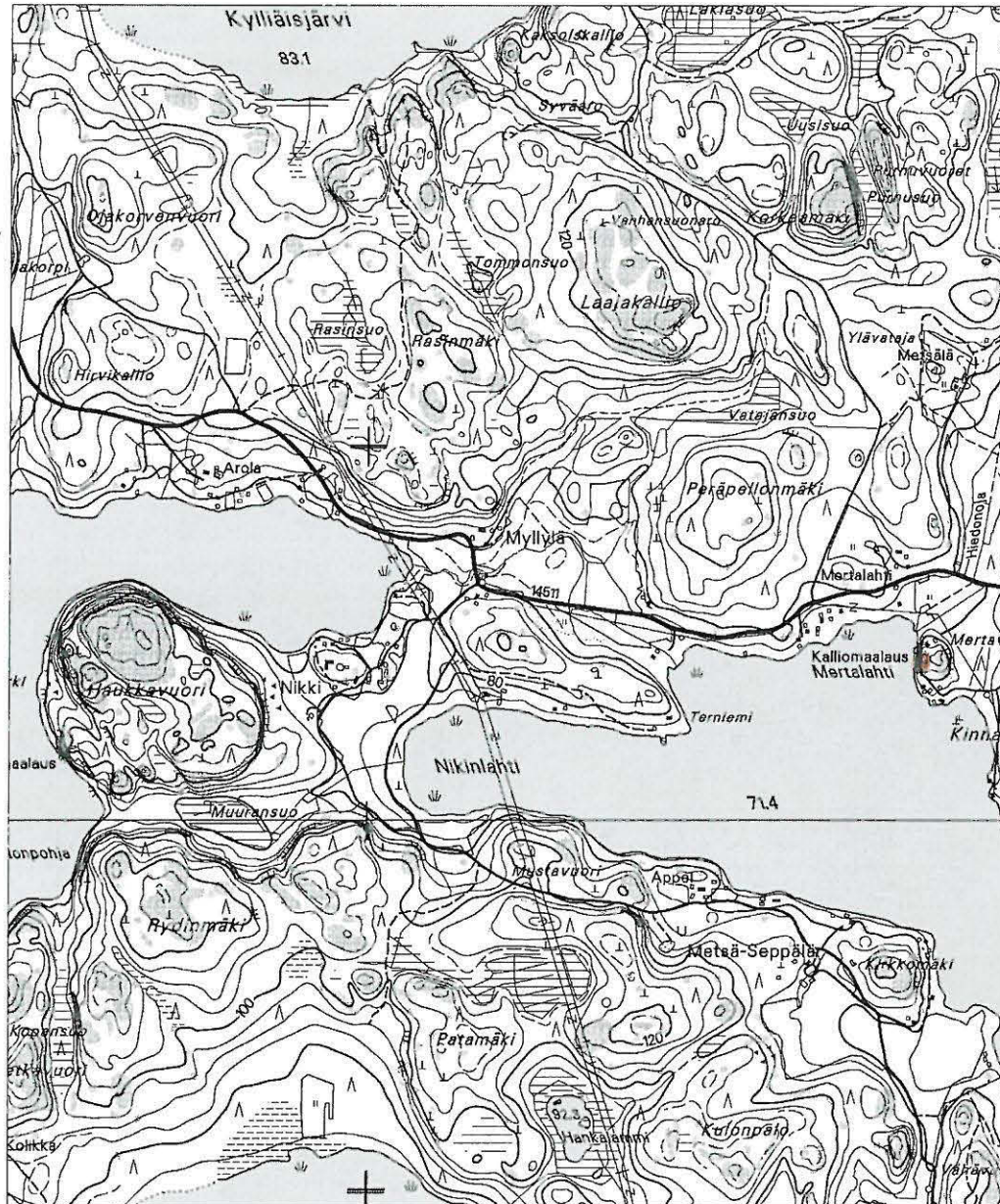
asuinpaikka, koordinaatit 6765630/3471860, z= 73 m mpy



Ote peruskartasta 3111 12 Arrajärvi 1:20 000



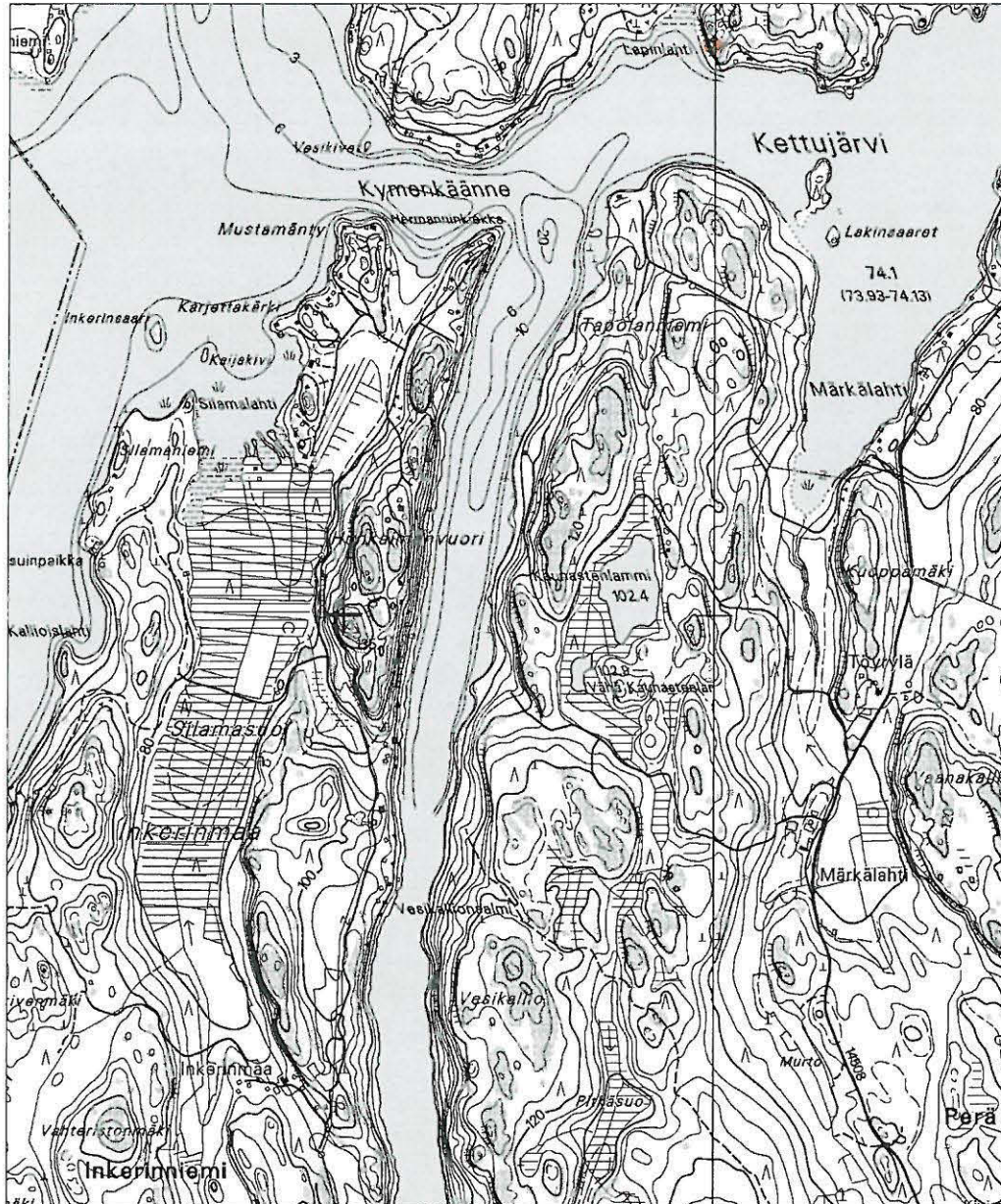
kalliomaalaus, koordinaatit 6765160/3457220, z= 79 m mpy



Ote peruskartasta 3111 12 Arrajärvi 1:20 000



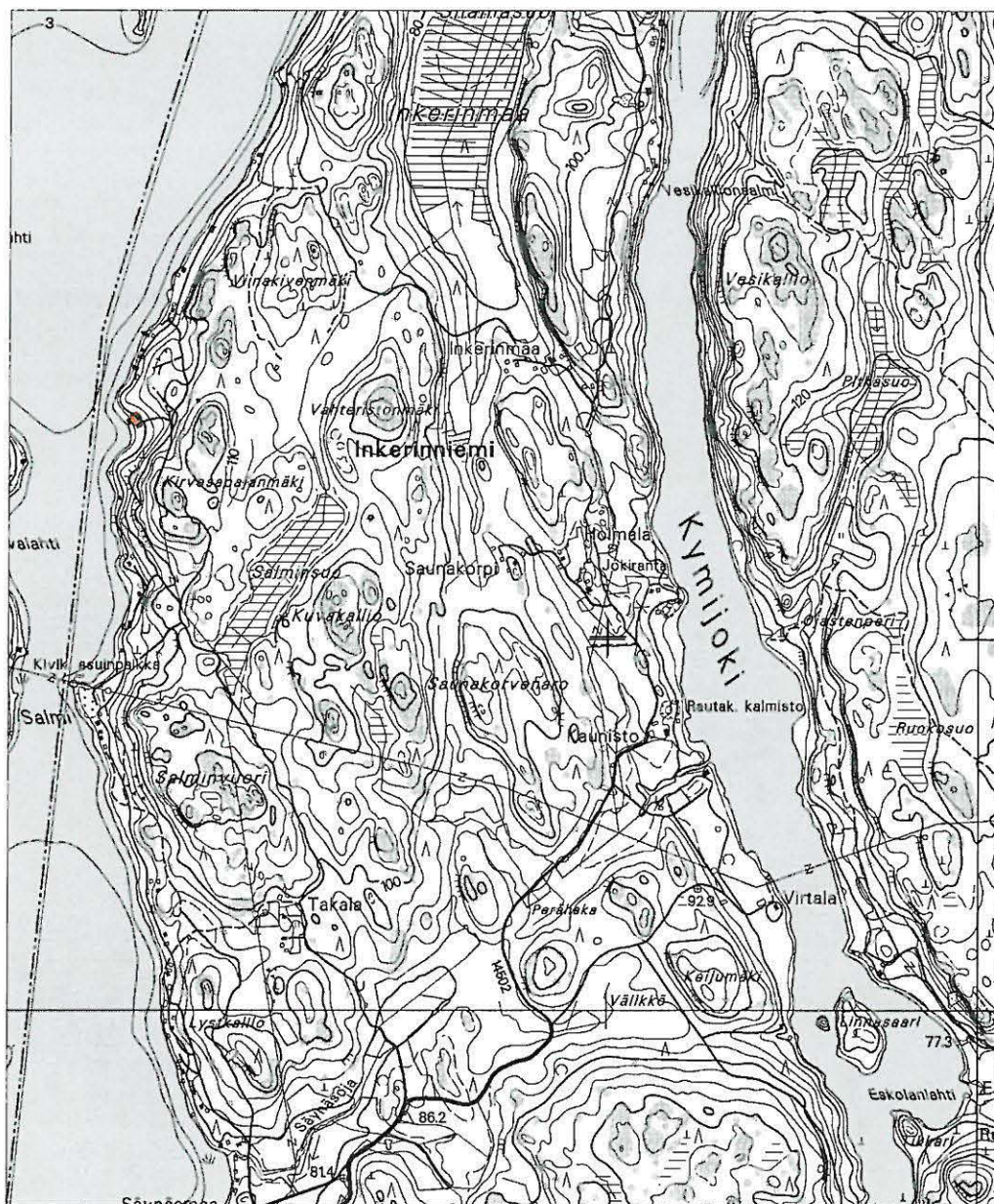
kalliomaalaus, koordinaatit 6765450/3459470, z= 73-75 m mpy



Ote peruskartasta 3111 12 Arrajärvi 1:20 000



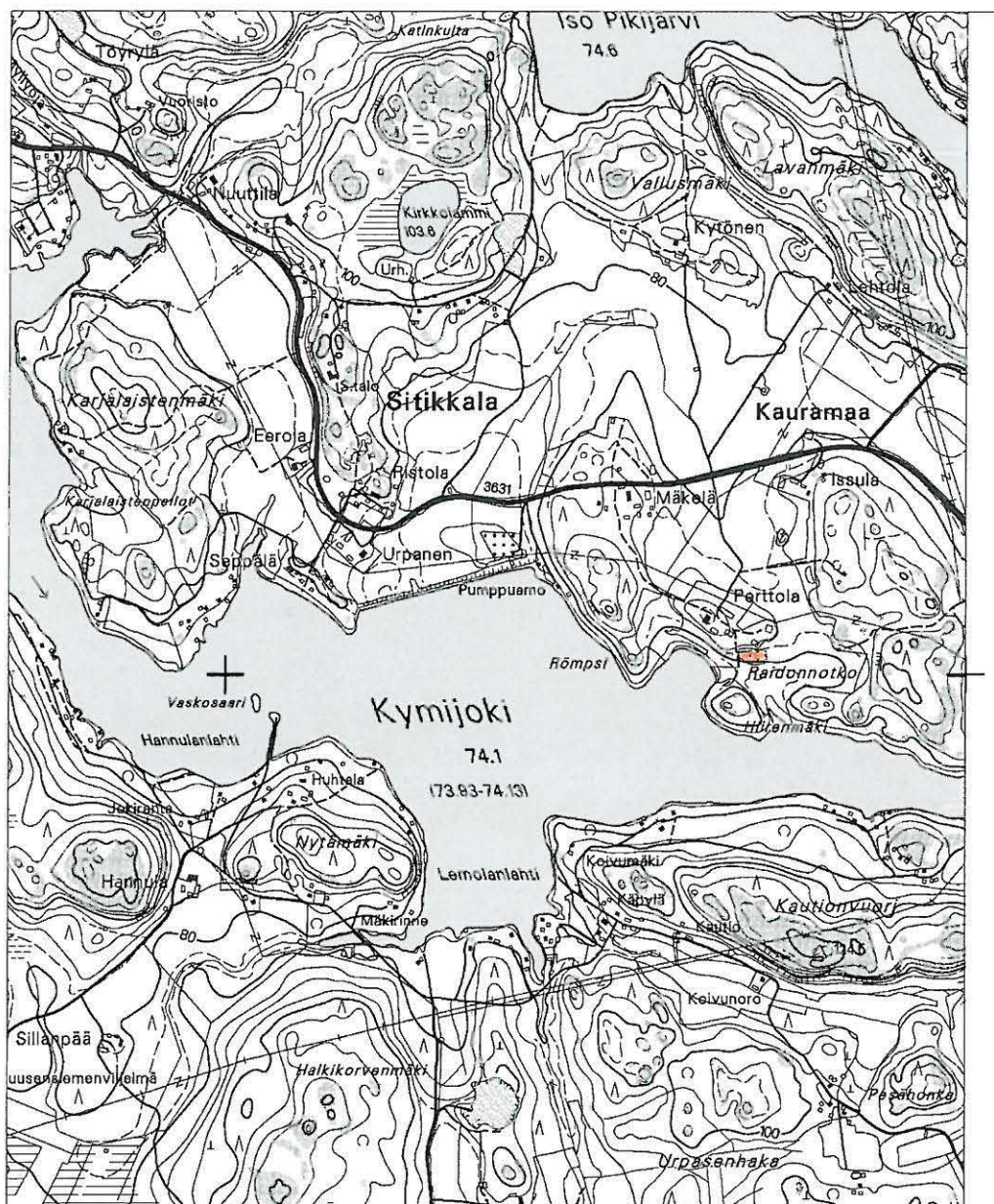
kalliomaalaus, koordinaatit 6769510/3454980, z= 75-76 m mpy



Ote peruskartasta 3111 12 Arrajärvi 1:20 000



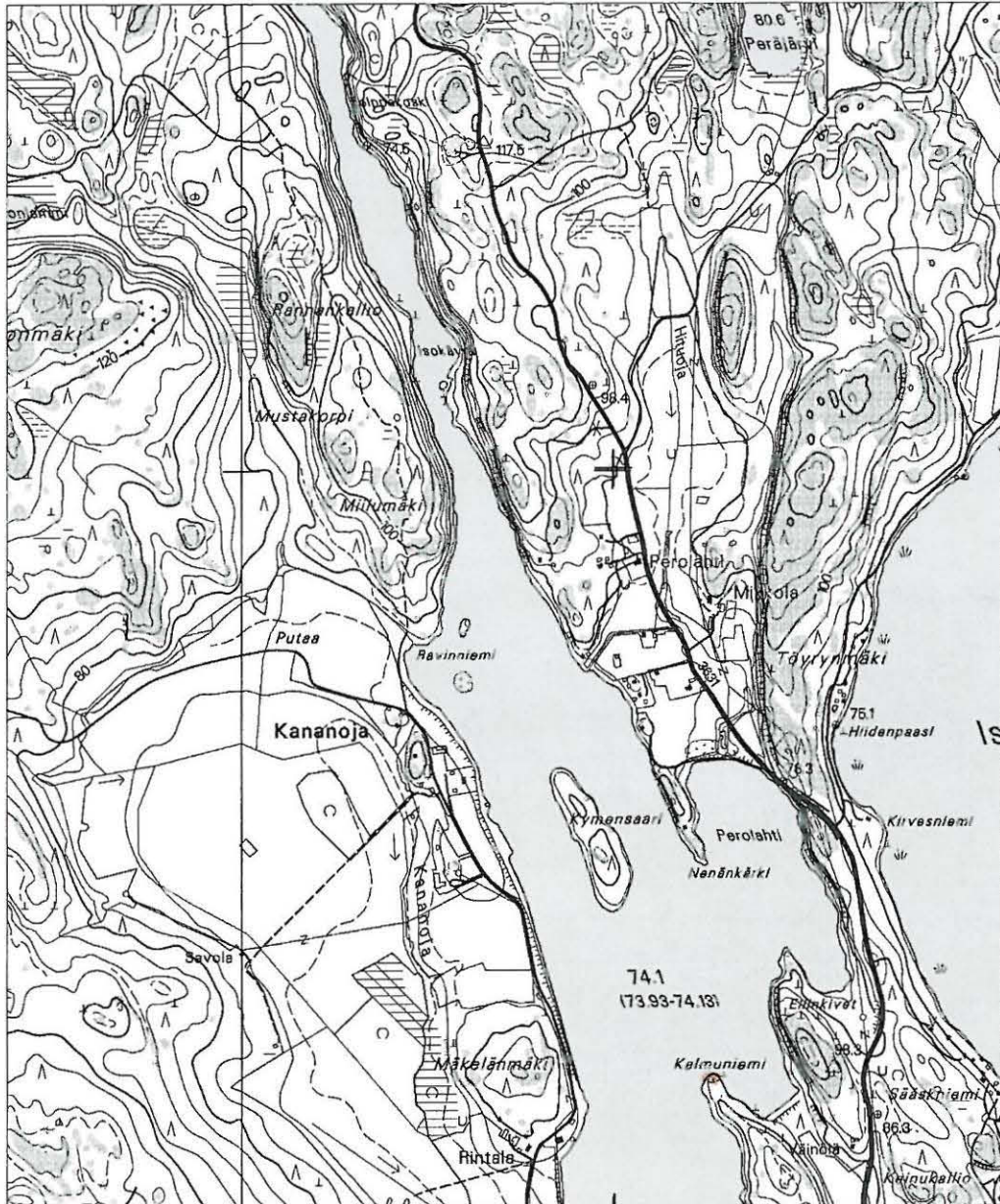
asuinpaikka, koordinaatit 6766580/3452720, z= 80 m mpy



Ote peruskartasta 3111 11 Mankala 1:20 000



kalmisto, koordinaatit 6758060/3459470, z= 80-85 m mpy



Ote peruskartasta 3111 12 Arrajärvi 1:20 000



kalmisto, koordinaatit 6760400/3456240, z= 78 m mpy



Ote peruskartasta 3111 11 Mankala 1:20 000



röykkiöt, koordinaatit

a:6754442/3454107, b:6754439/3453984, z= 90-97 m mpy



Ote peruskartasta 3111 11 Mankala 1:20 000



röykkiö, koordinaatit

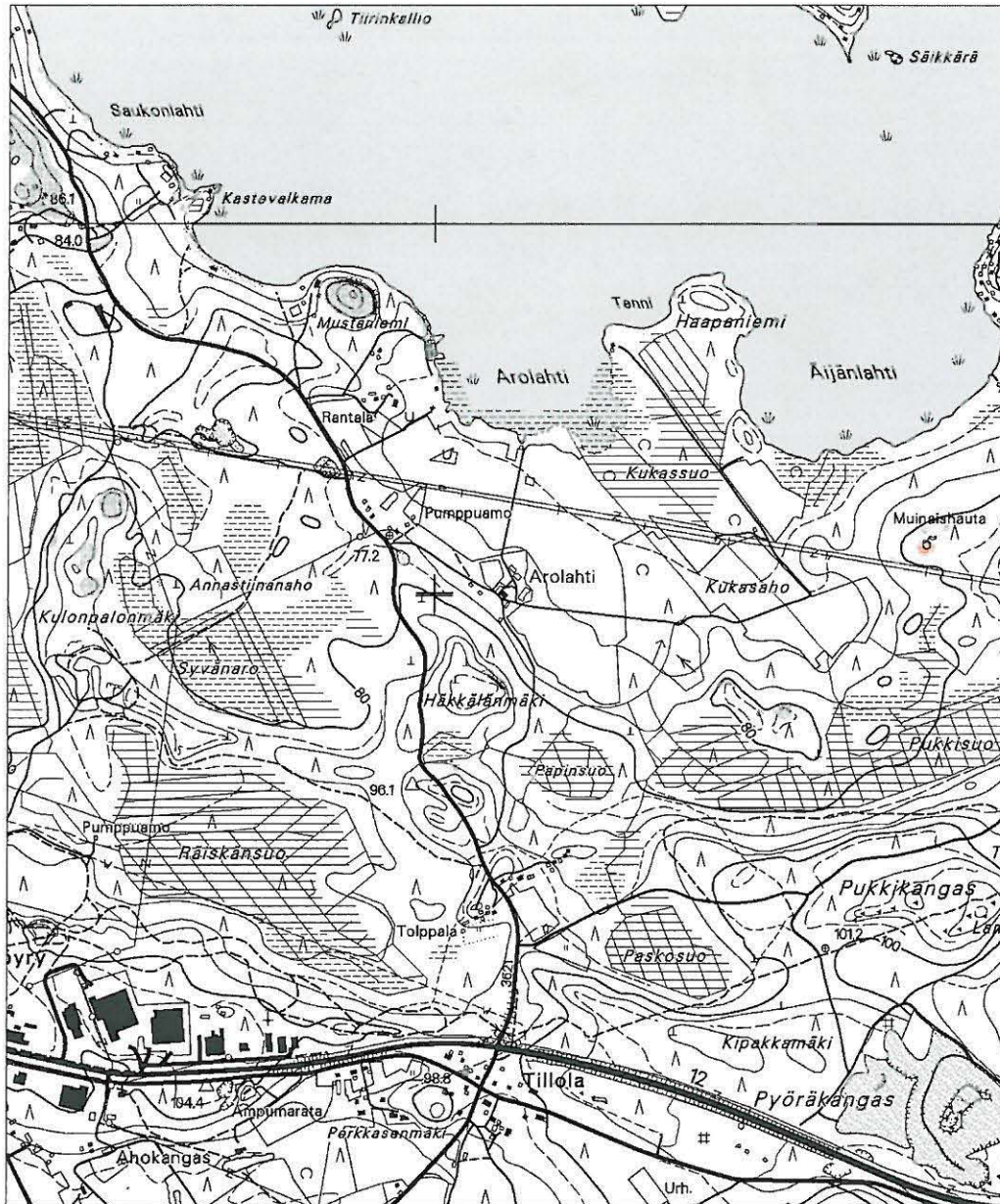
6754678/3454580, z= 100 m



Ote peruskartasta 3111 11 Mankala 1:20 000



röykkiö, koordinaatit 6754840/3454680, z= 90 m mpy



Ote peruskartasta 3113 02 litti 1:20 000



röykkiö, koordinaatit 6754140/3469260, z= 80 m mpy



Ote peruskartasta 3113 02 litti 1:20 000



röykkiö, koordinaatit 6755606/3465921, z= 90 m mpy

litin arkeologinen inventointi

142 01 0031 Nuoramensaari



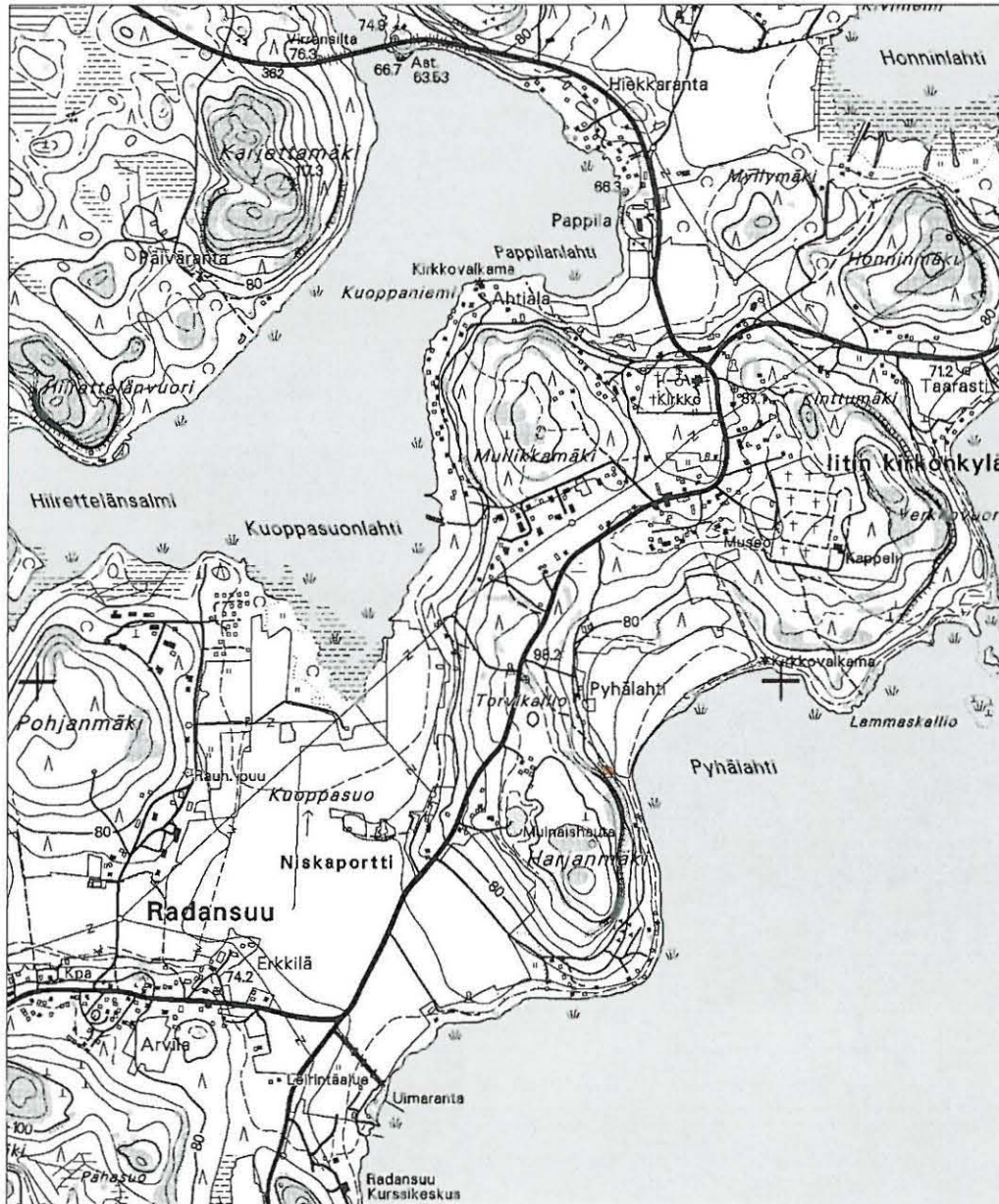
Ote peruskartasta 3113 02 litti 1:20 000



röykkiö, koordinaatit 6757480/3464120, z= 95 m mpy

litin arkeologinen inventointi

142 01 0032 Pyhälahti



Ote peruskartasta 3113 02 litti 1:20 000



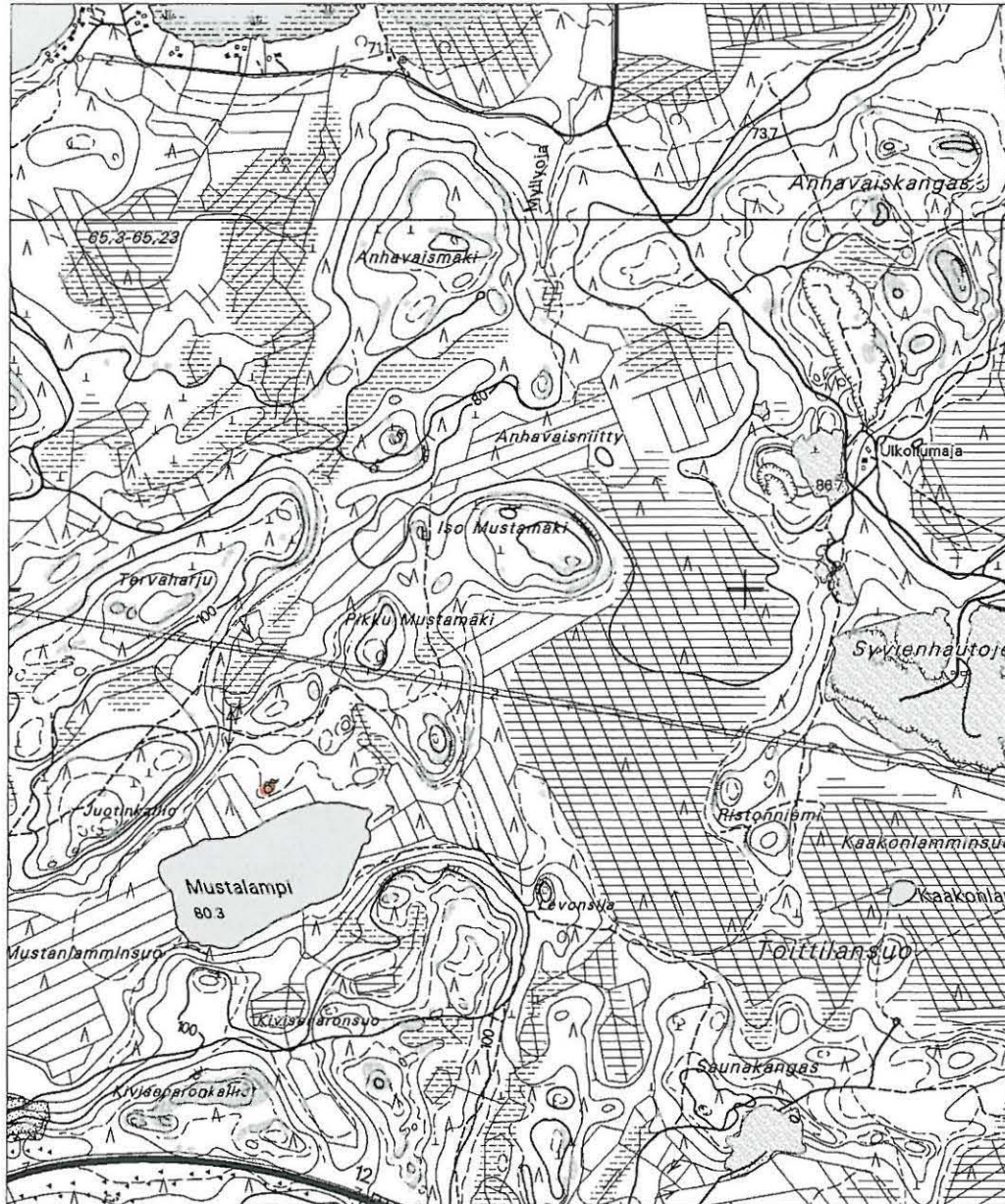
röykkiö, koordinaatit 6757780/3467520, z= 70-75 m mpy



Ote peruskartasta 3113 04 Koria 1:20 000



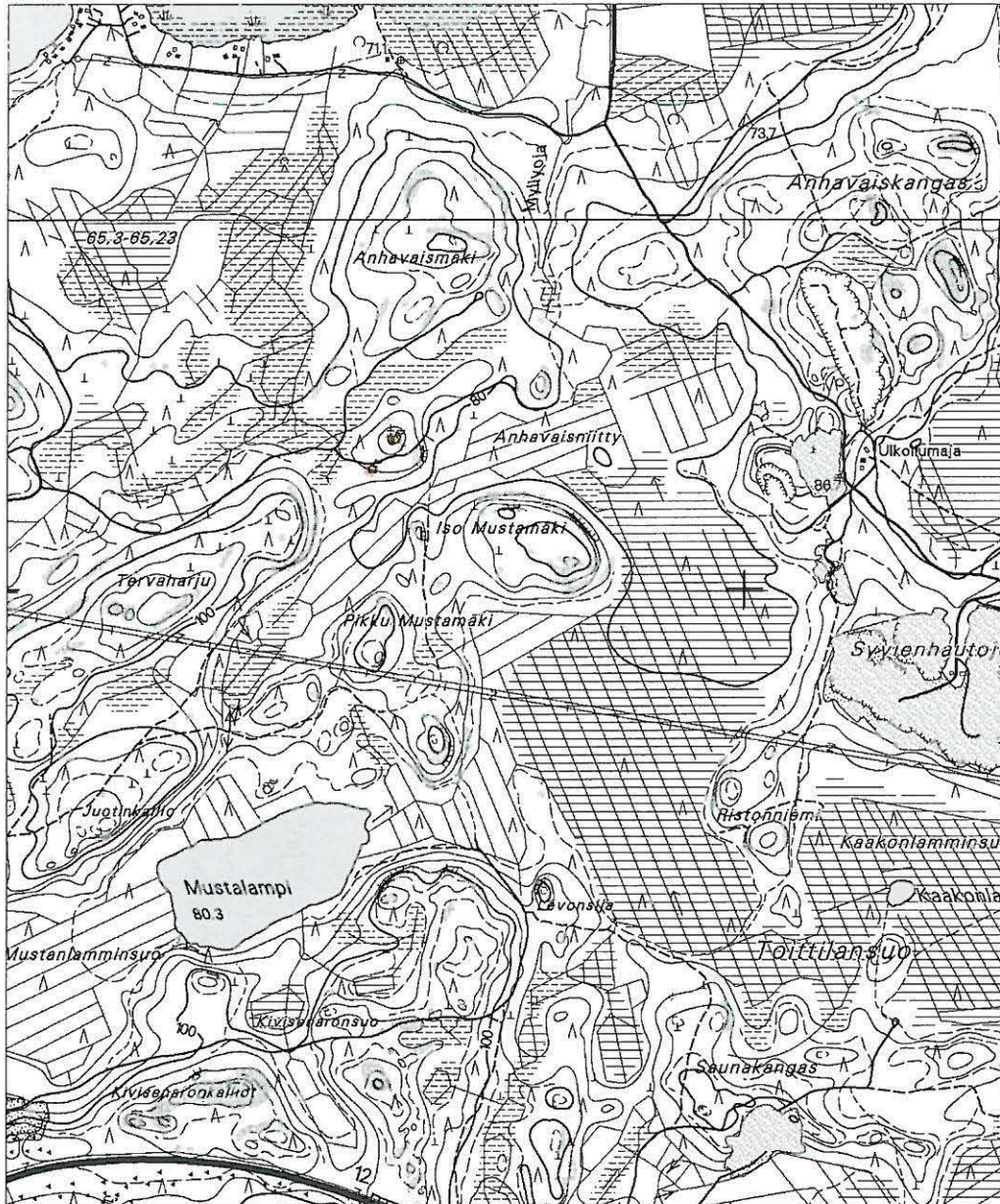
röykkiö, koordinaatit 6748793/3471024, z= 80 m mpy



Ote peruskartasta 3113 05 Kuusankoski 1:20 000



röykkiö, koordinaatit 6753460/3470710, z= 80-85 m mpy

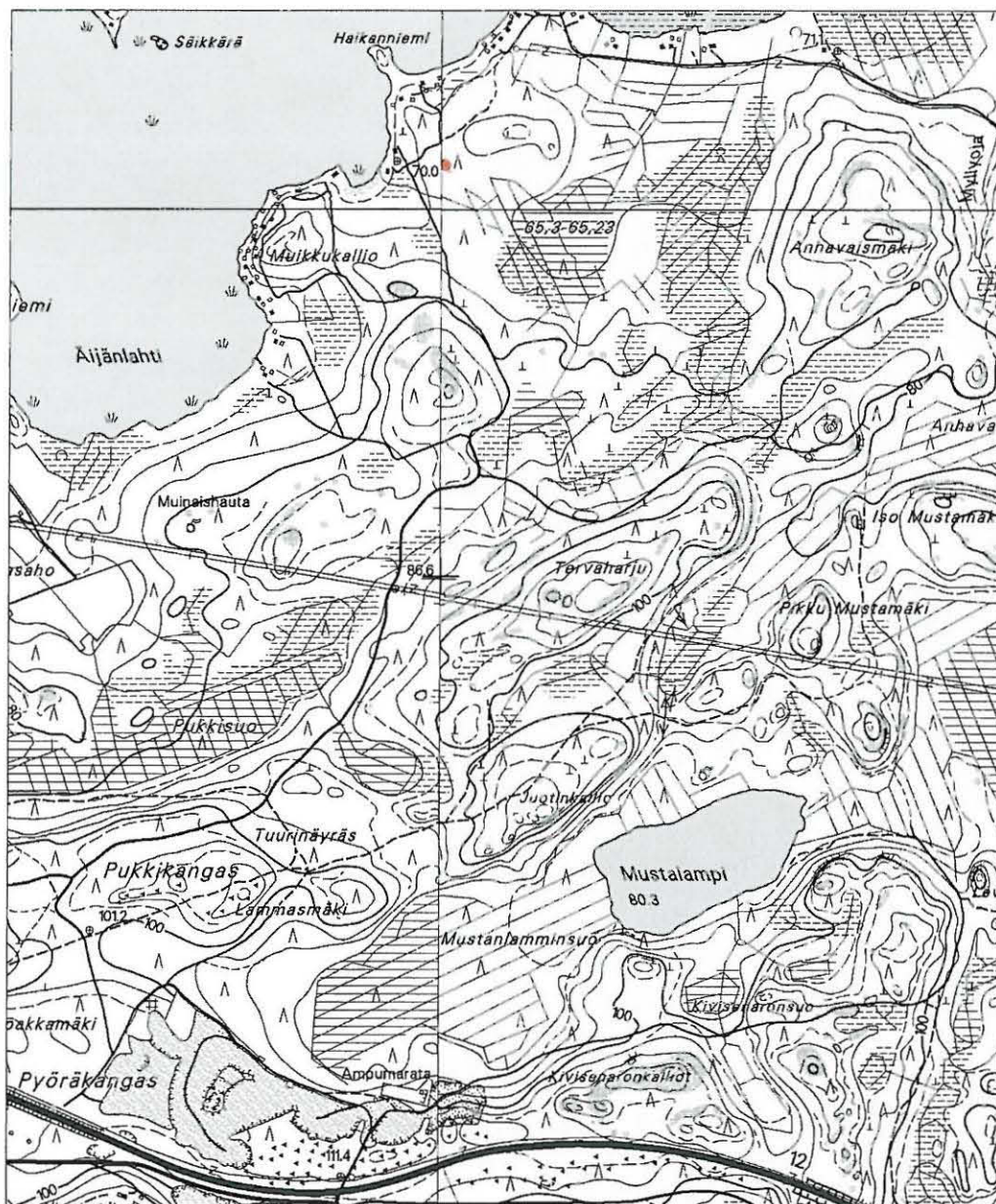


Ote peruskartasta 3113 05 Kuusankoski 1:20 000



röykkiö, koordinaatit

röykkiö a: 6754331/3470988, röykkiö b: 6754411/3471078, z= 90-100 m mpy



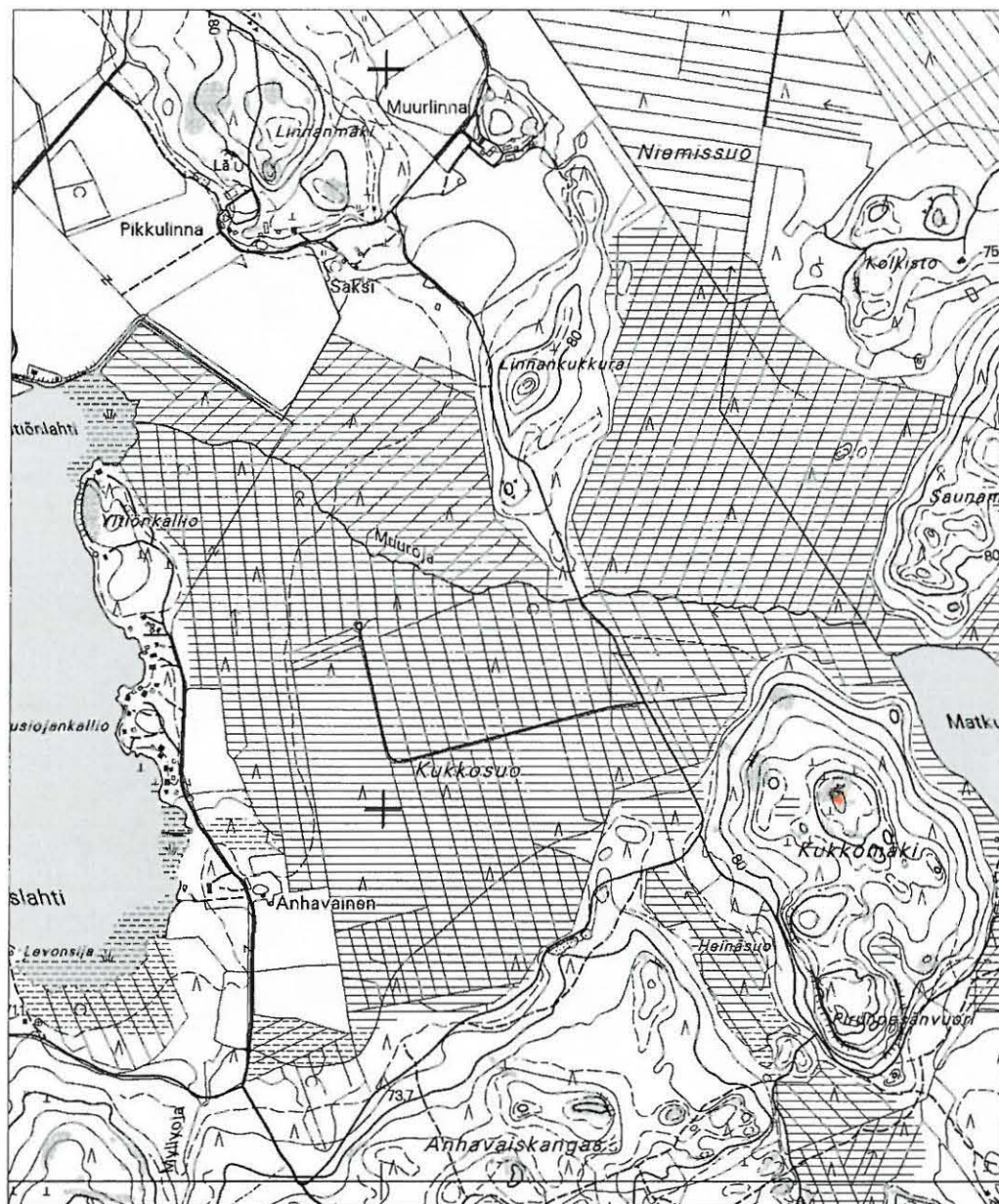
Ote peruskartasta 3113 05 Kuusankoski 1:20 000



röykkiö, koordinaatit 6755122/3470007 (röykkiö a), z= 90-100 m mpy

litin arkeologinen inventointi

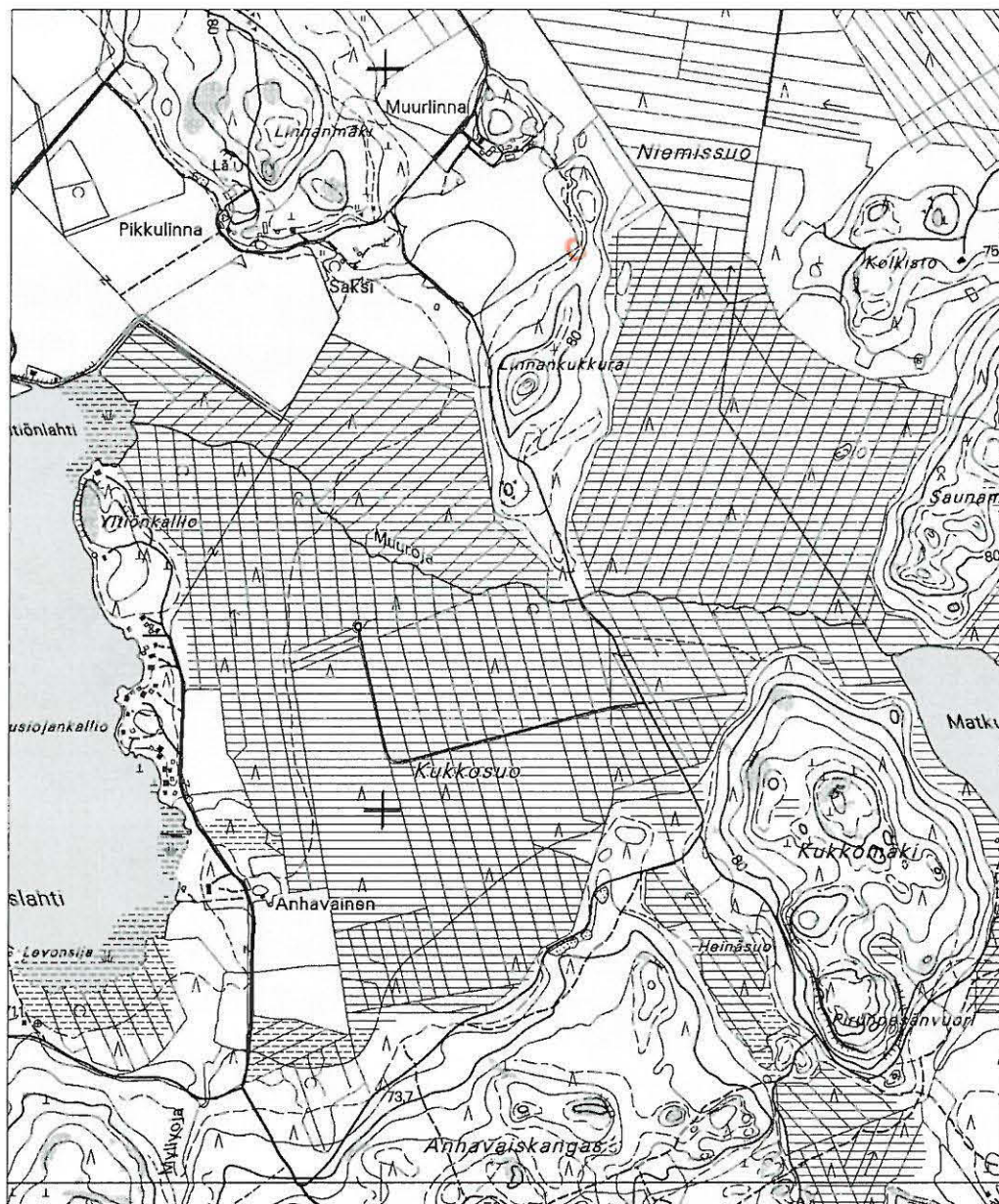
142 01 0037 Kukkomäki



Ote peruskartasta 3113 05 Kuusankoski 1:20 000



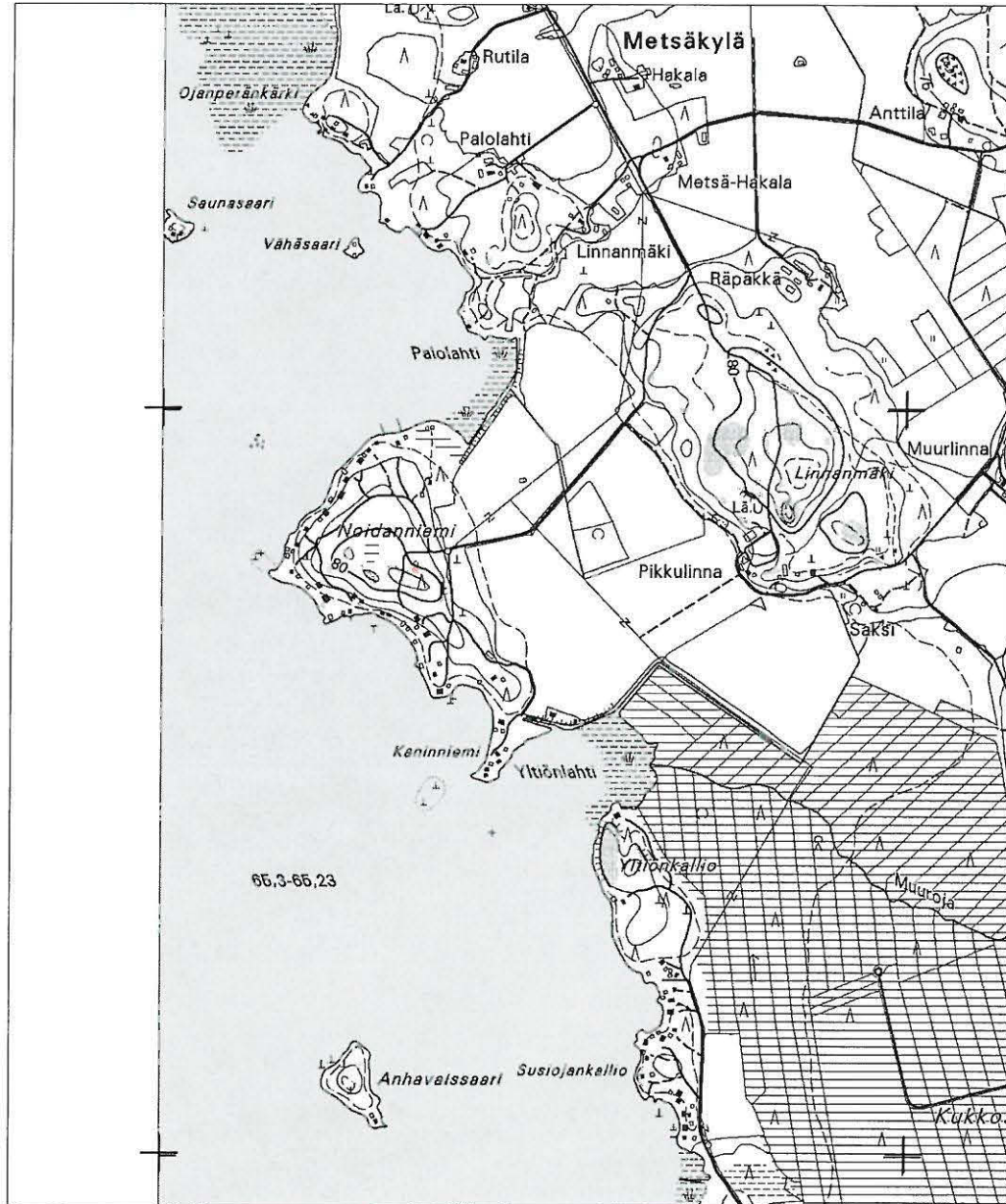
röykkiö, koordinaatit 6756058/3473220, z= 100 m mpy



Ote peruskartasta 3113 05 Kuusankoski 1:20 000



röykkiö, koordinaatit? 6757530/3472480, z= 65-70 m mpy



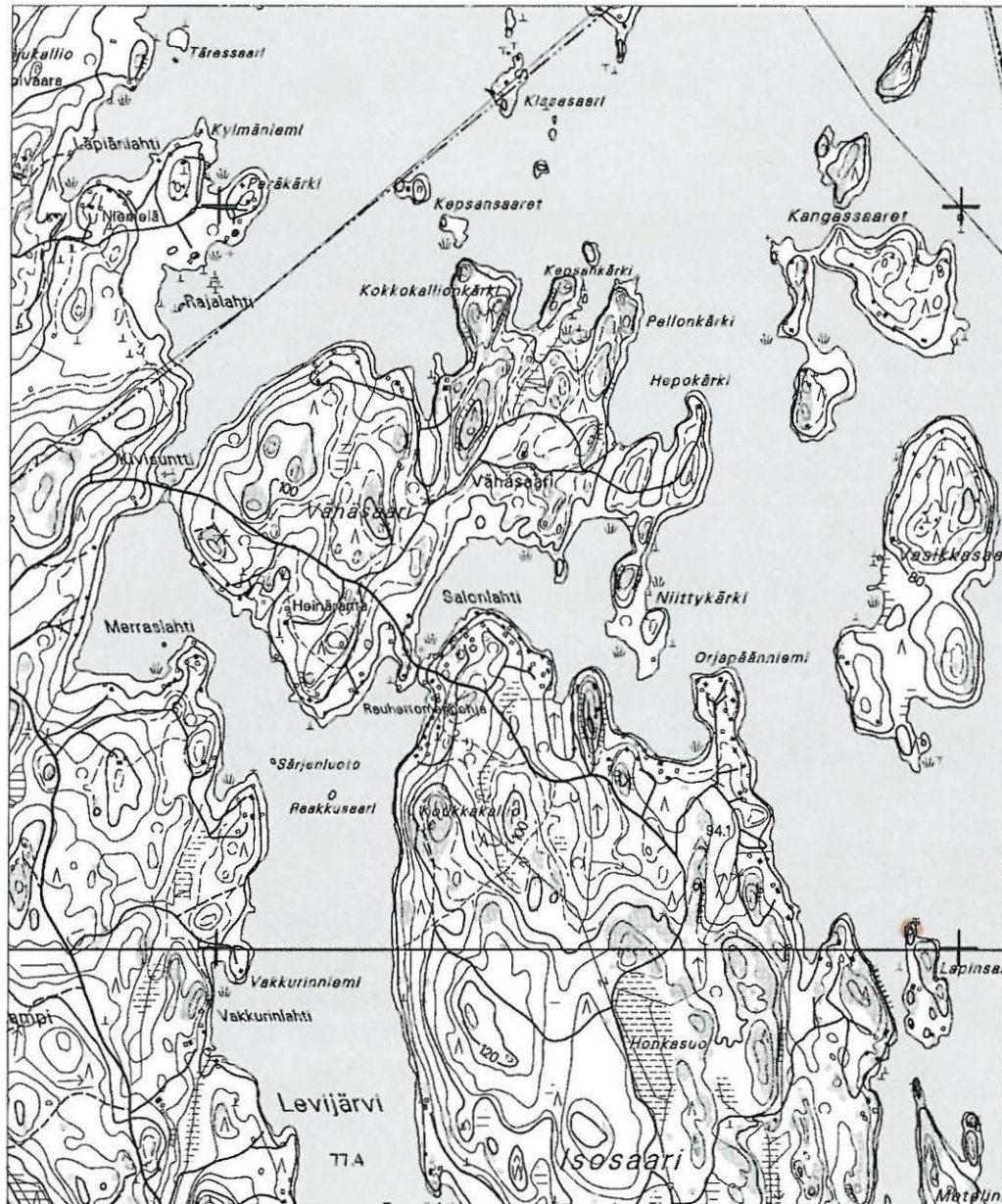
Ote peruskartasta 3113 05 Kuusankoski 1:20 000



röykkiö, koordinaatit 675780/3470700, z= 75 m mpy

litin arkeologinen inventointi

142 01 0040 Lapinsaari



Ote peruskartasta 3112 11 Kouvola 1:20 000



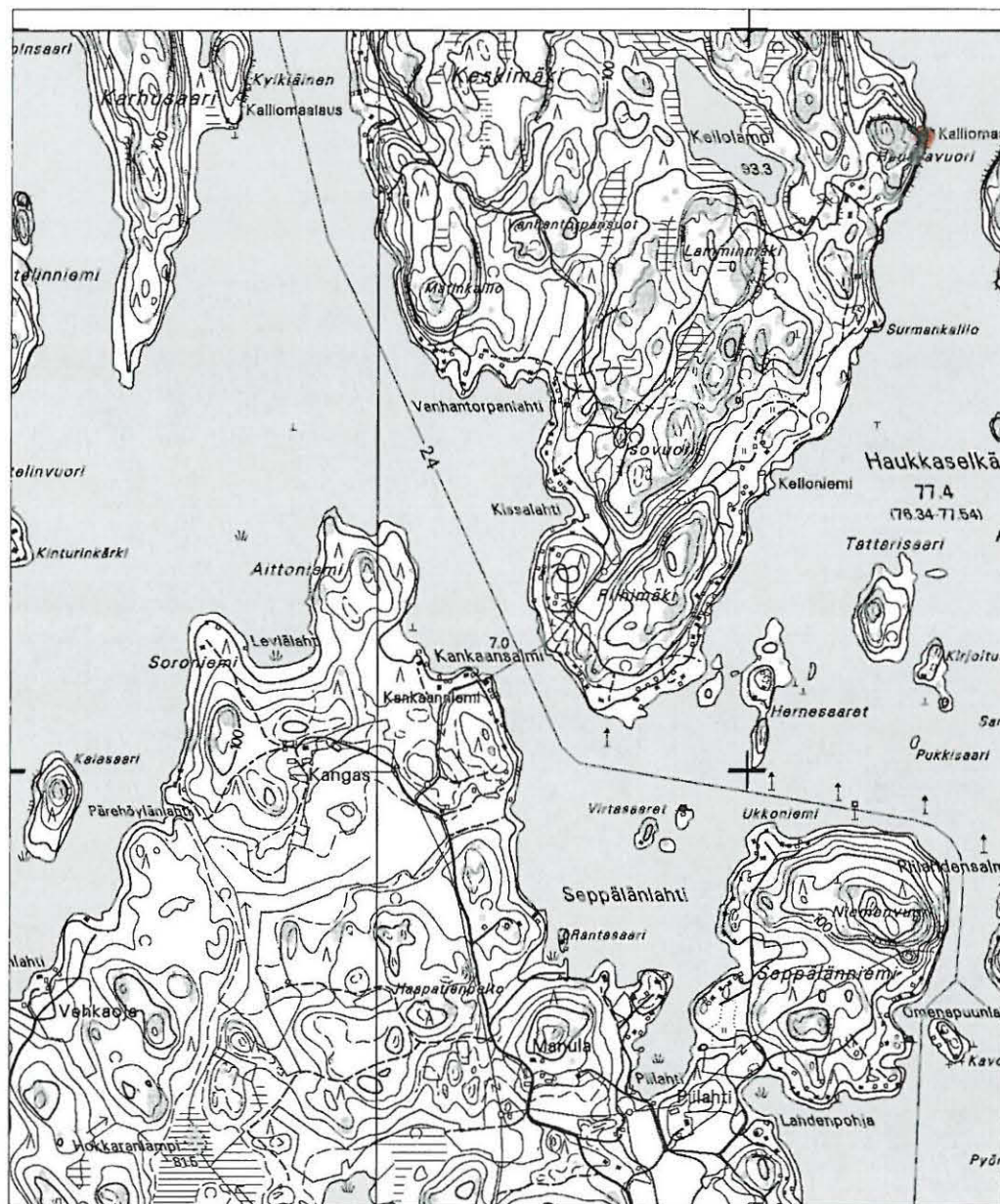
röykkiö, koordinaatit 6780060/3453860, z= 83-84 m mpy



Ote peruskartasta 3112 10 Vuolenkoski 1:20 000



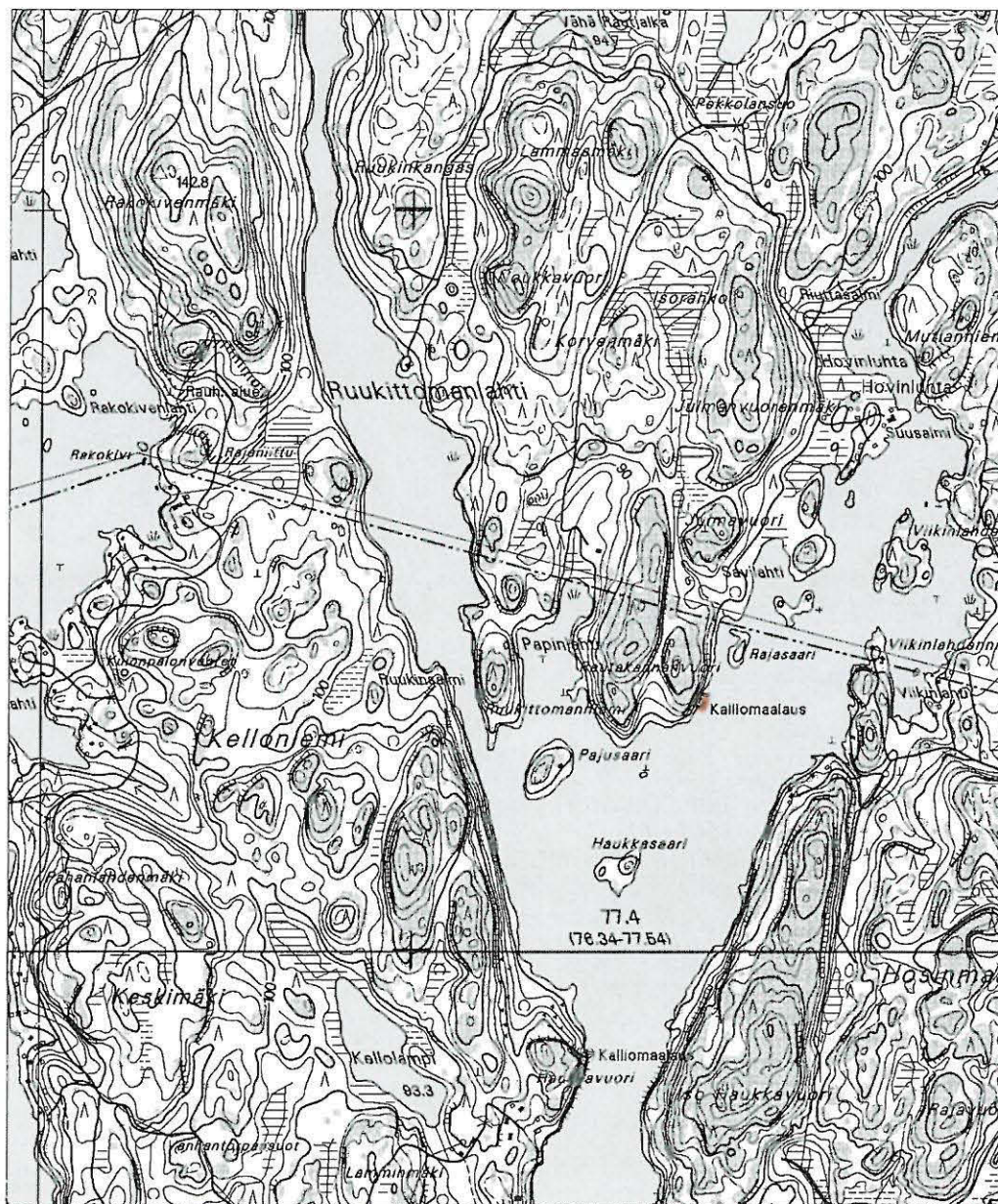
kalliomaalaus, koordinaatit 6779880/3454650, z= 80-85 m mpy



Ote peruskartasta 3112 10 Vuolenkoski 1:20 000



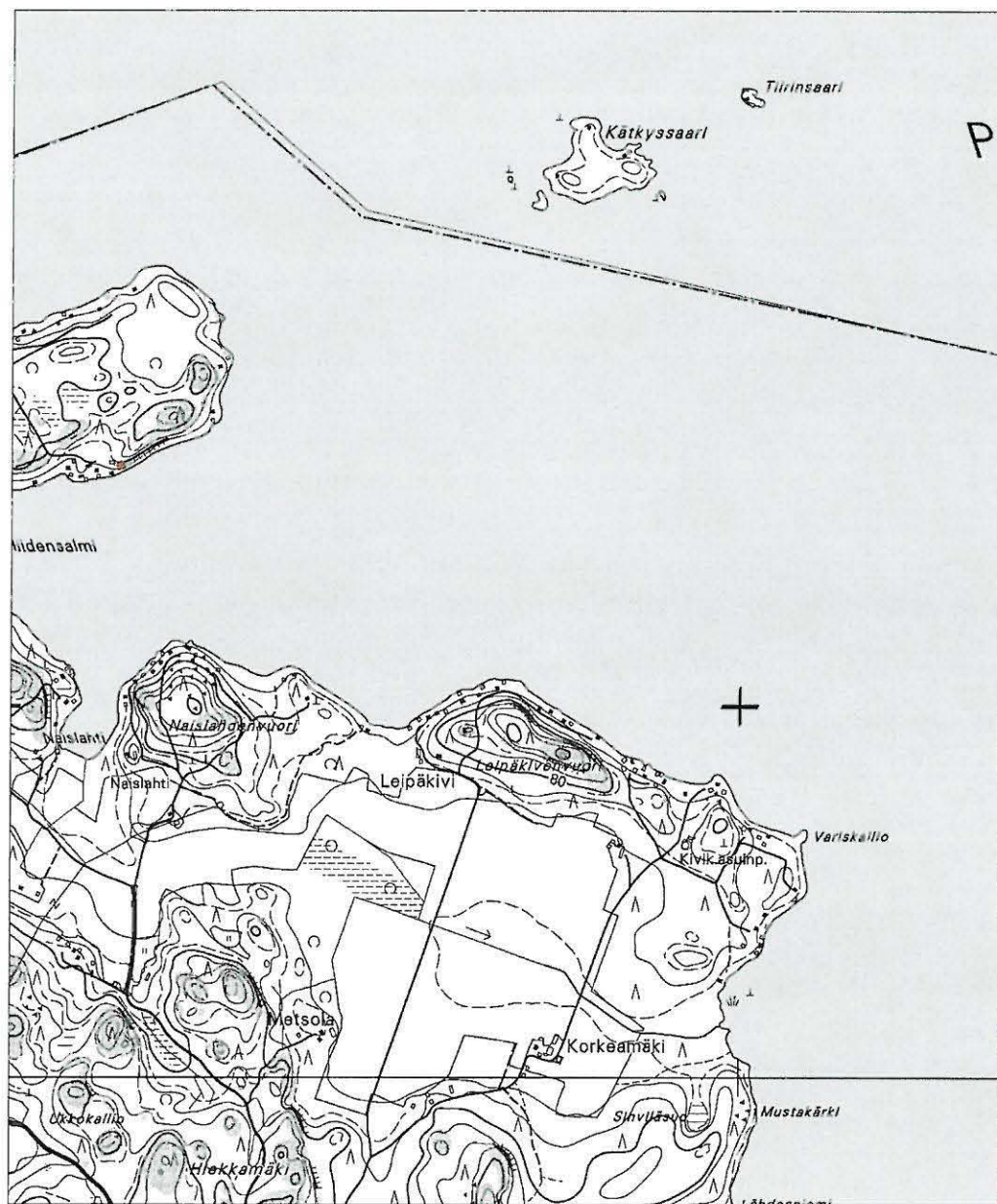
kalliomaa, koordinaatit 6779720/3456460, z= 83 m mpy



Ote peruskartasta 3112 11 Kouvola 1:20 000



kallimaalaus, koordinaatit 6780680/3456800, z= 79-83 m mpy



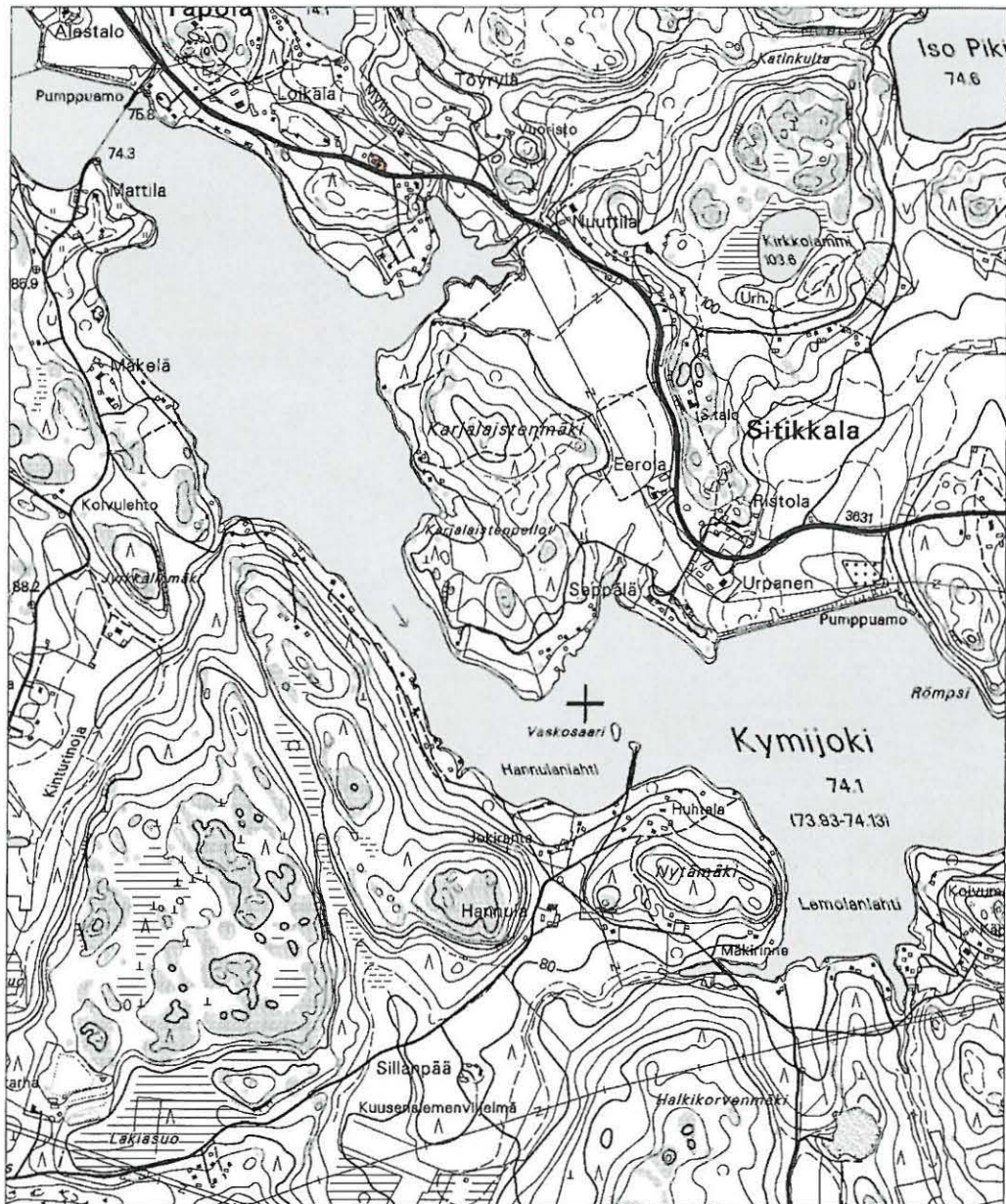
Ote peruskartasta 3113 06 Oravala 1:20 000



röykkiö, koordinaatit 6766660/3470330, z= 72 m mpy

litin arkeologinen inventointi

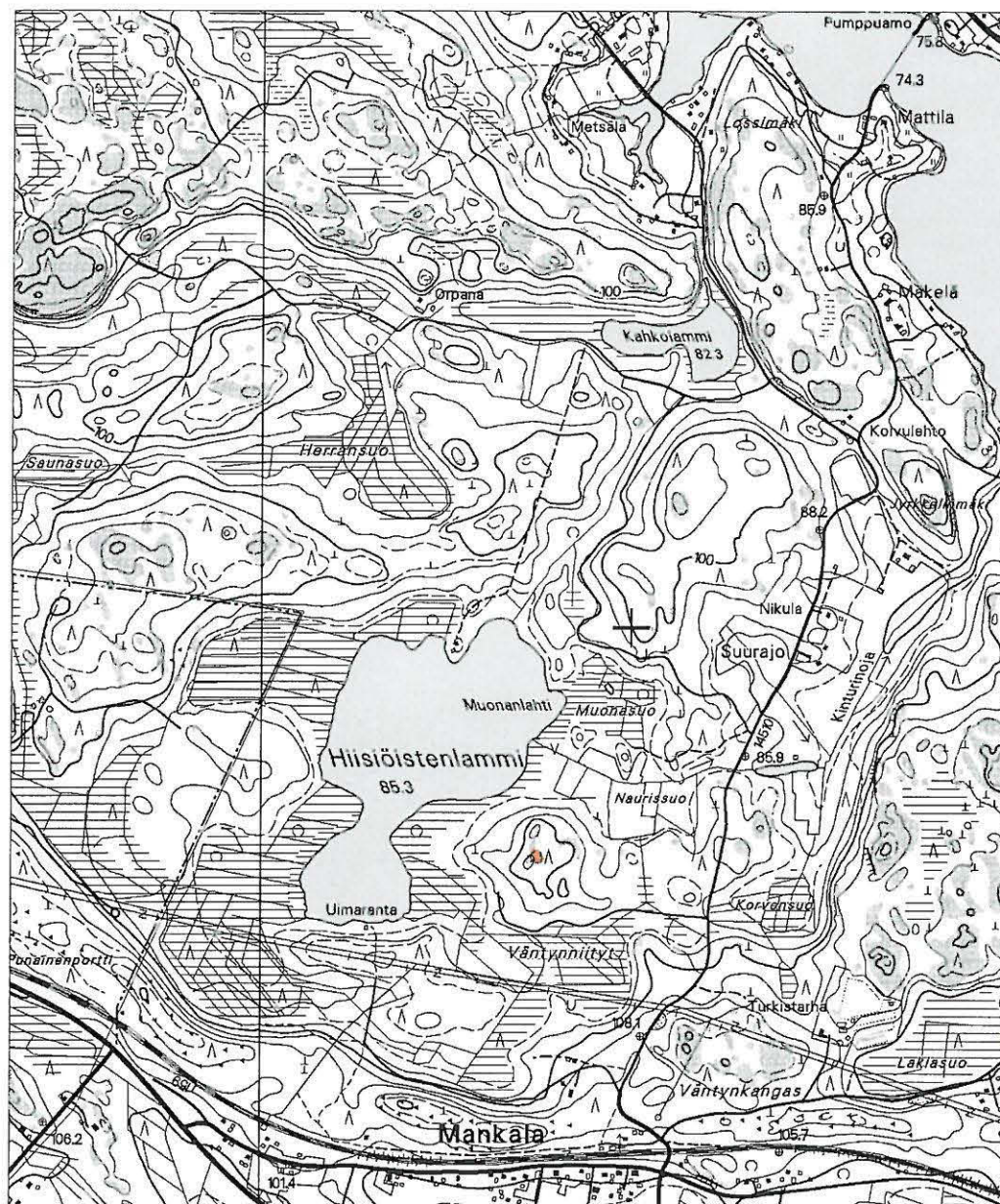
142 01 0045 Ojala



Ote peruskartasta 3111 11 Mankala 1:20 000



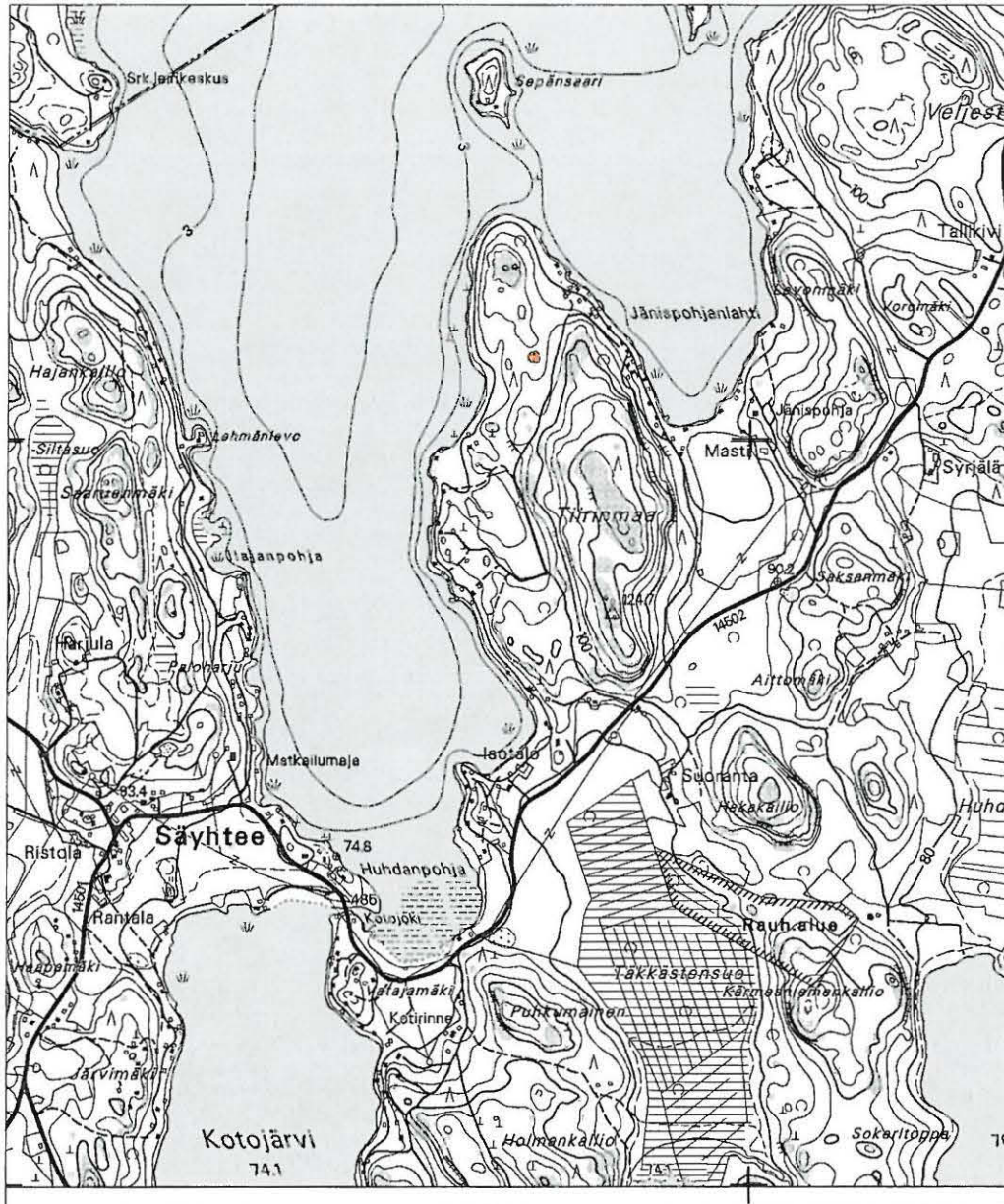
asuinpaikka, koordinaatit 6759450/3457420, z= 85 m mpy



Ote peruskartasta 3111 11 Mankala 1:20 000



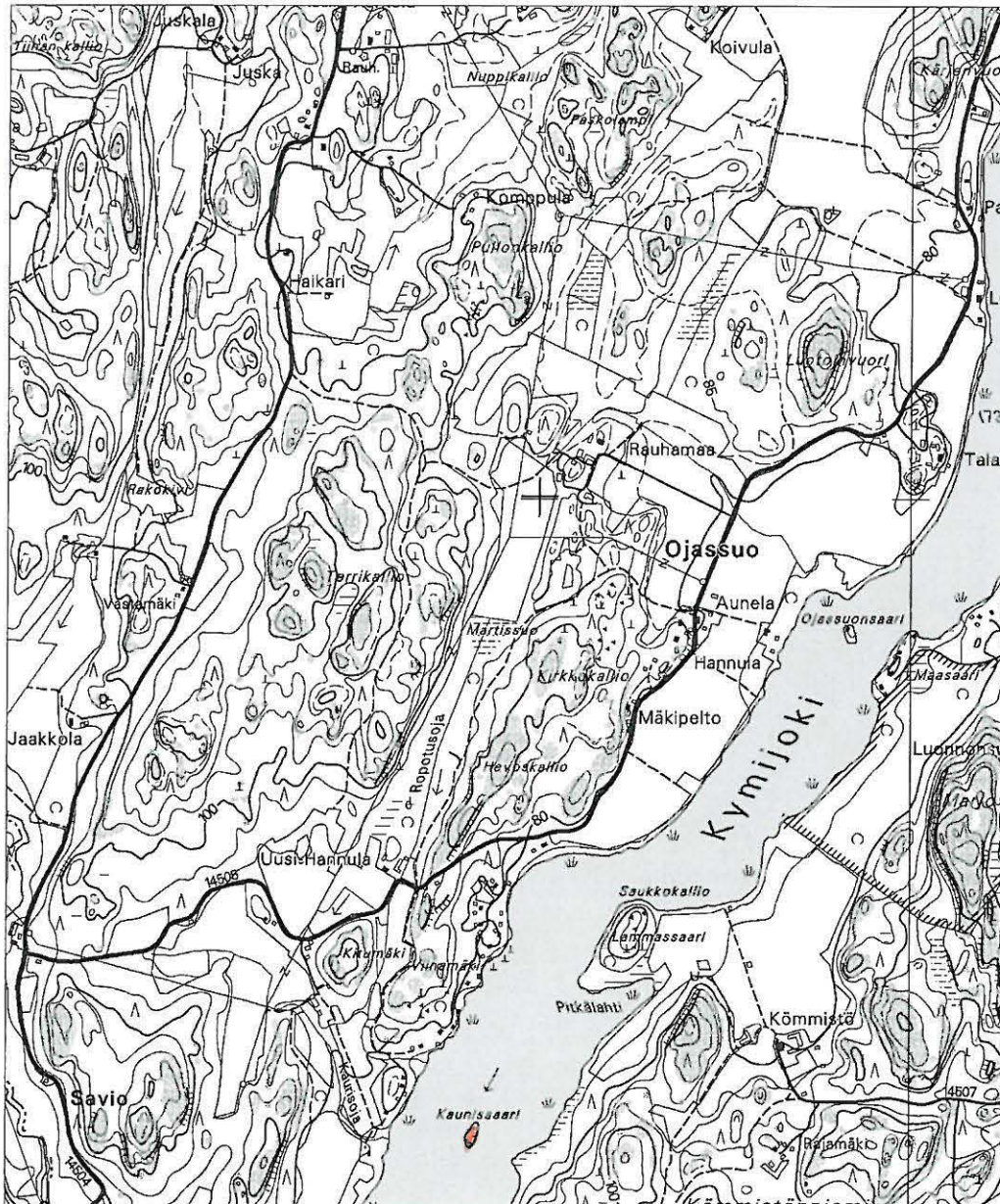
röykkiö, koordinaatit 6757402/3455739, z= 105 m mpy



Ote peruskartasta 3111 12 Arrajärvi 1:20 000



röykkiö, koordinaatit 6762275/3451426, z=85-90 m mpy

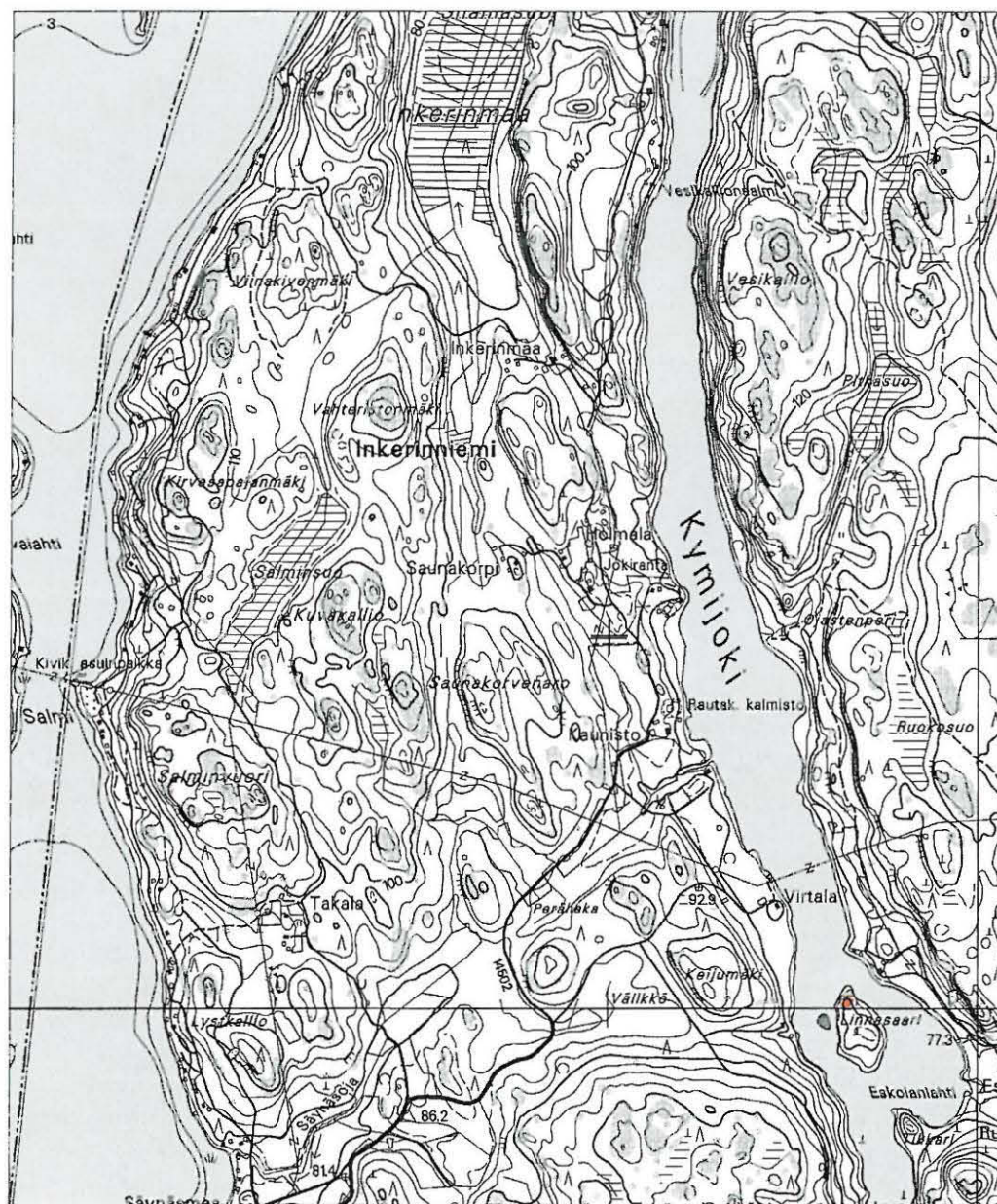


Ote peruskartasta 3112 10 Vuolenkoski 1:20 000



asuinpaikka, koordinaatit

6770260/3453800, z= 79 m mpy



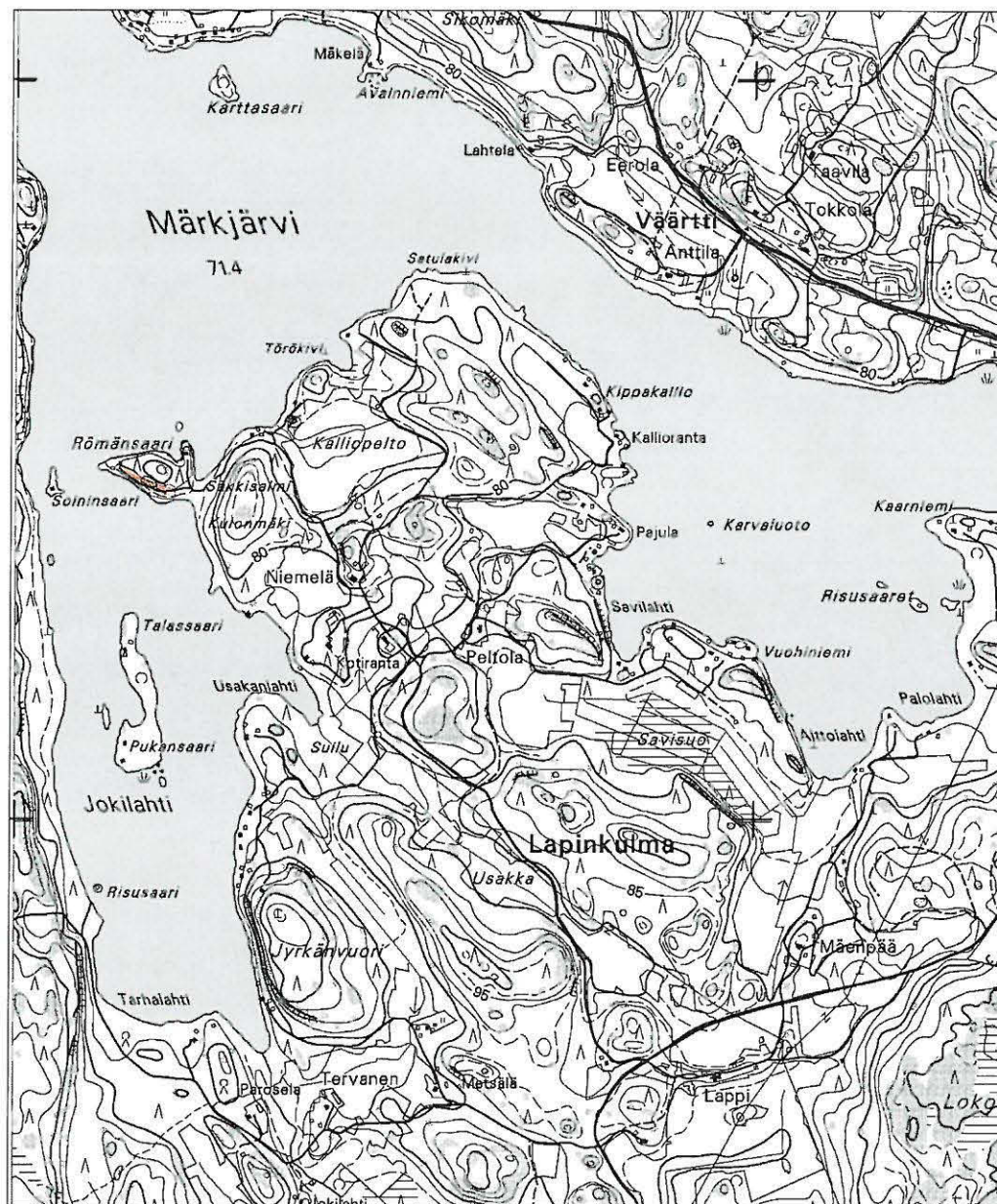
Ote peruskartasta 3111 12 Arrajärvi 1:20 000



asuinpaikka, koordinaatit 6765000/3454640, z= 75 m mpy

litin arkeologinen inventointi

Römänsaari uusi kohde



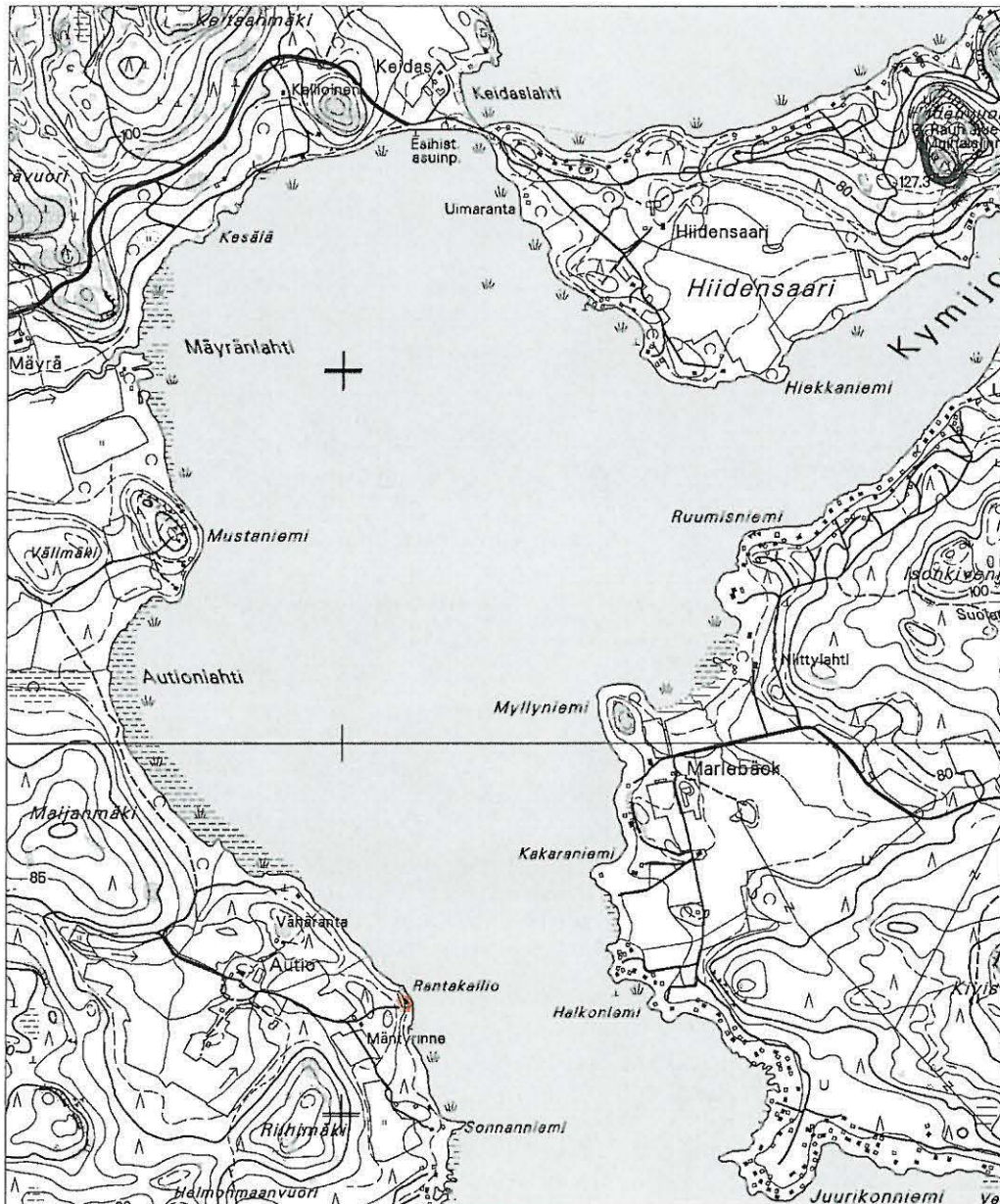
Ote peruskartasta 3113 03 Kymentakka 1:20 000



asuinpaikka, koordinaatit 6762963/3460288, z= 75 m mpy länsiraja?
6762892/3460404, z= 75 m mpy itäraja?

litin arkeologinen inventointi

Rantakallio uusi kohde



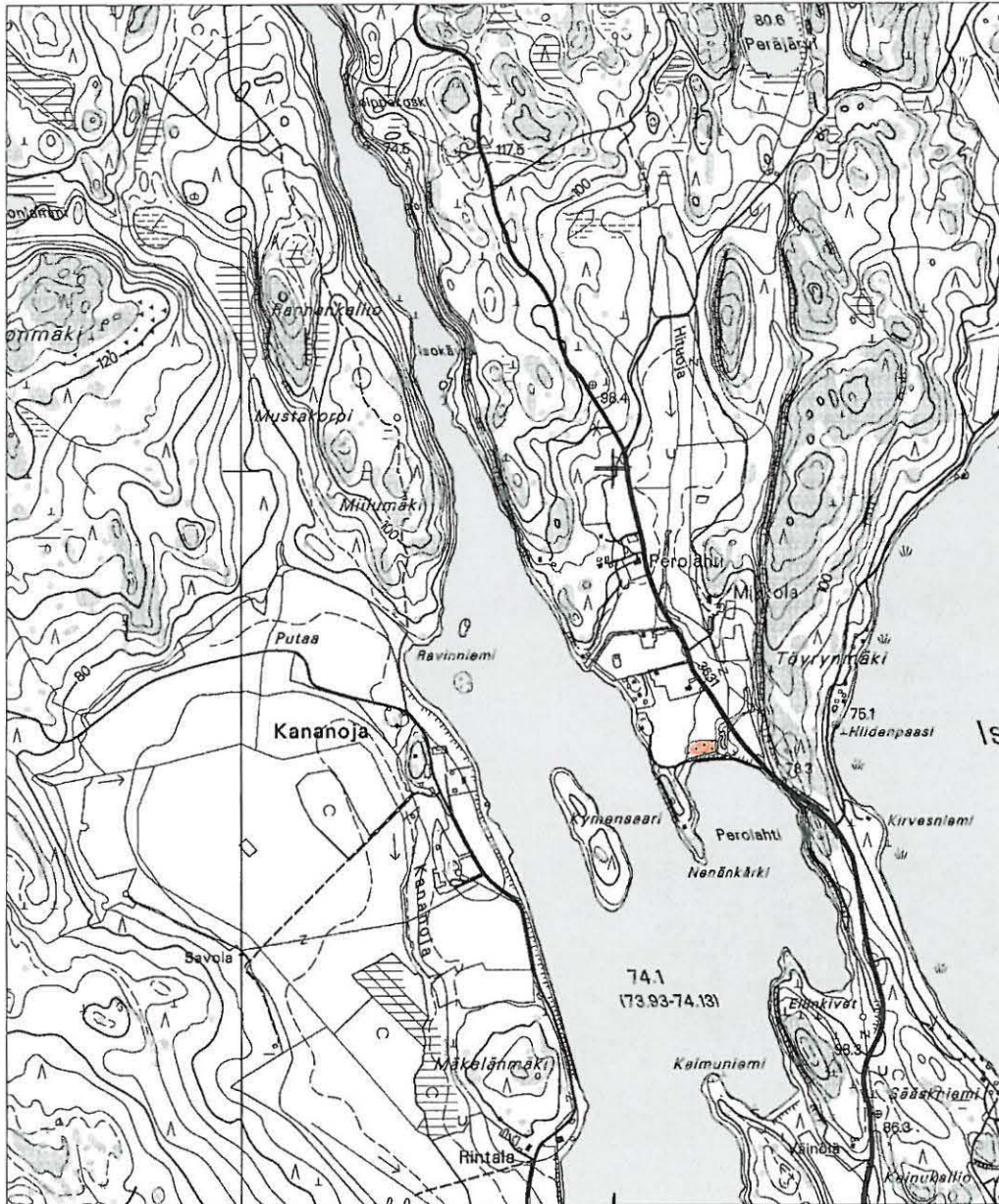
Ote peruskartasta 3113 03 Kymentakka 1:20 000



asuinpaikka, koordinaatit 6764325/3468191, z= 70 m mpy

litin arkeologinen inventointi

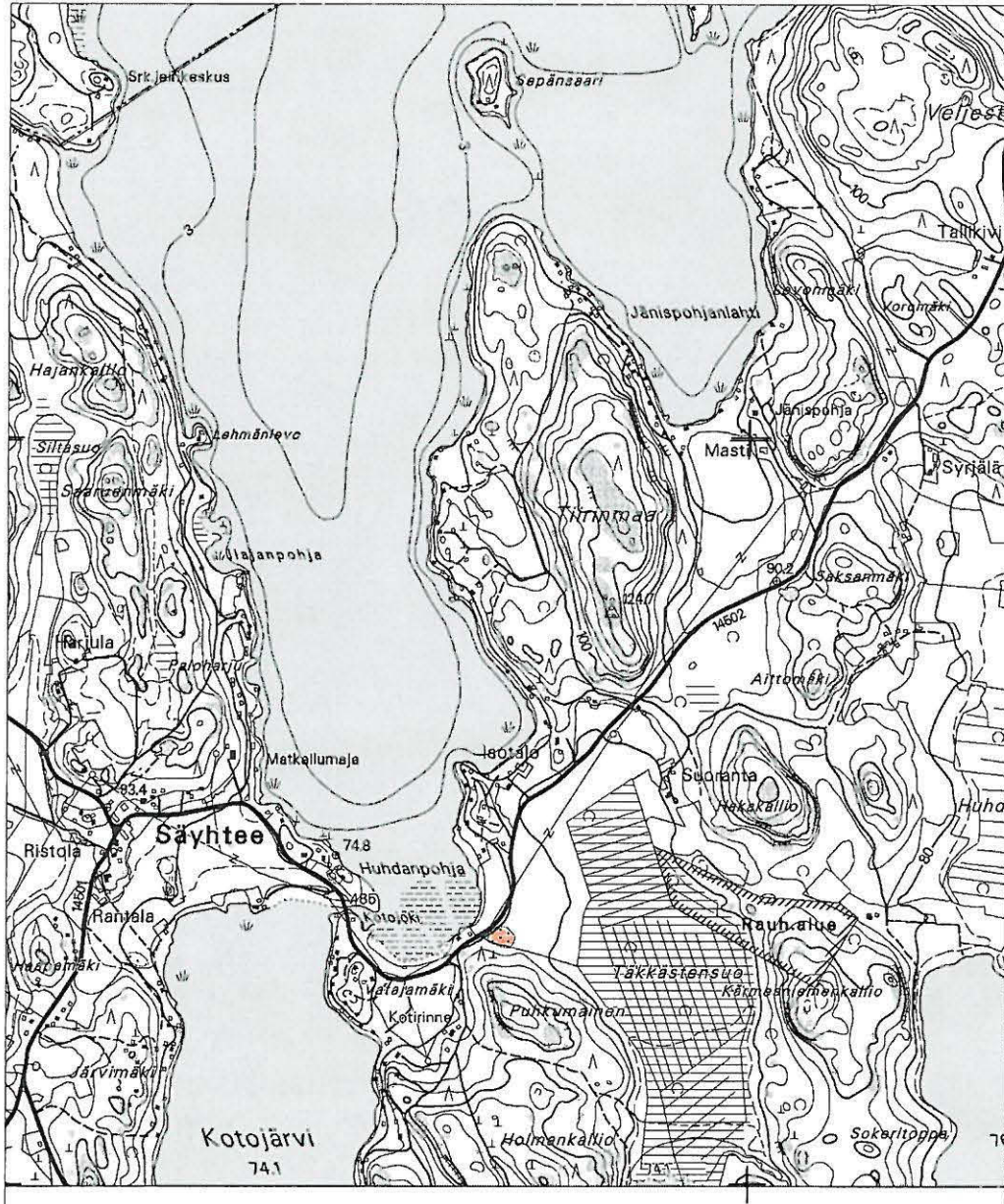
Perolahti uusi kohde



Ote peruskartasta 3111 12 Arrajärvi 1:20 000



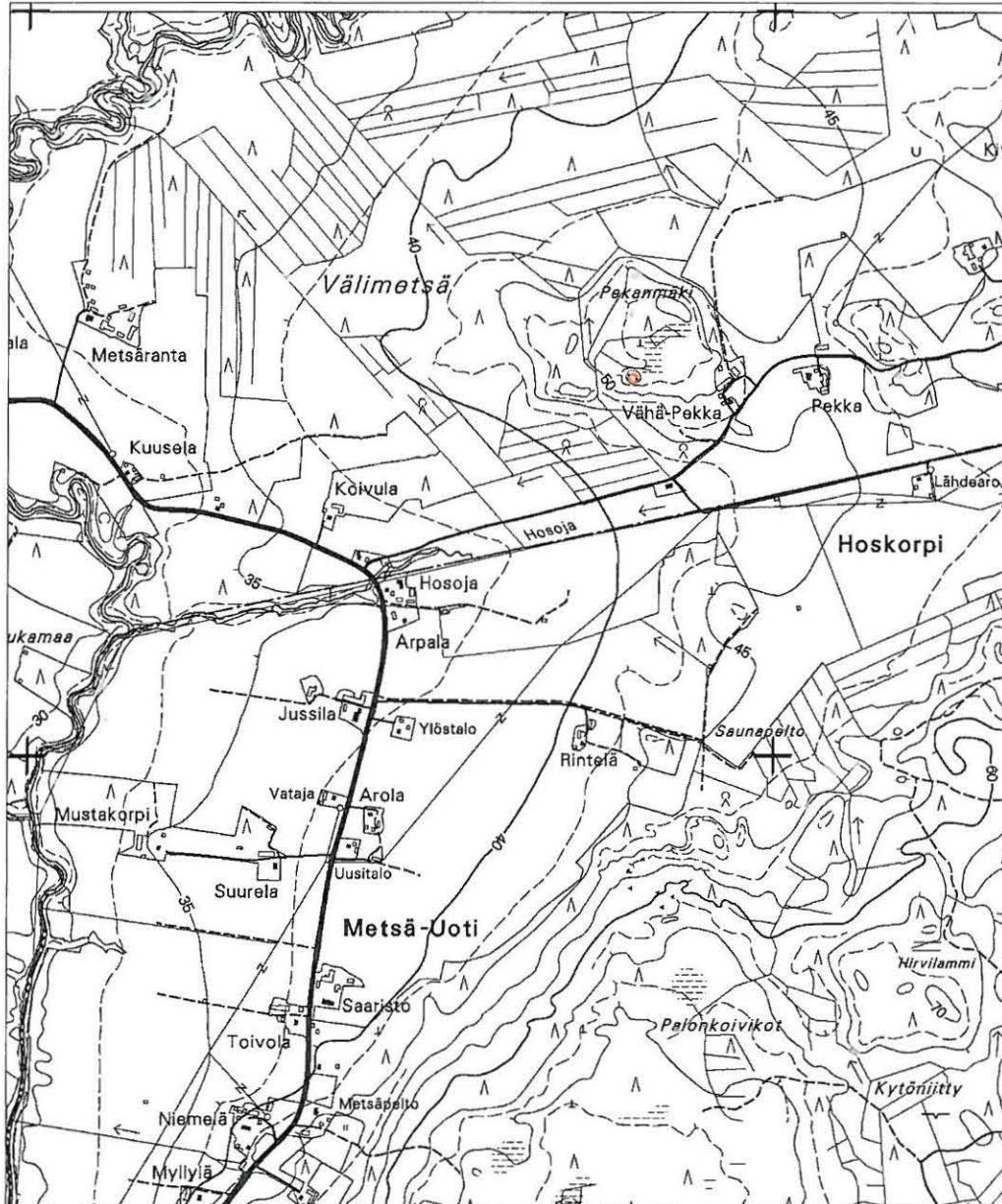
asuinpaikka, koordinaatit 6761267/3456277, z= 70 - 75 m mpy



Ote peruskartasta 3111 12 Arrajärvi 1:20 000



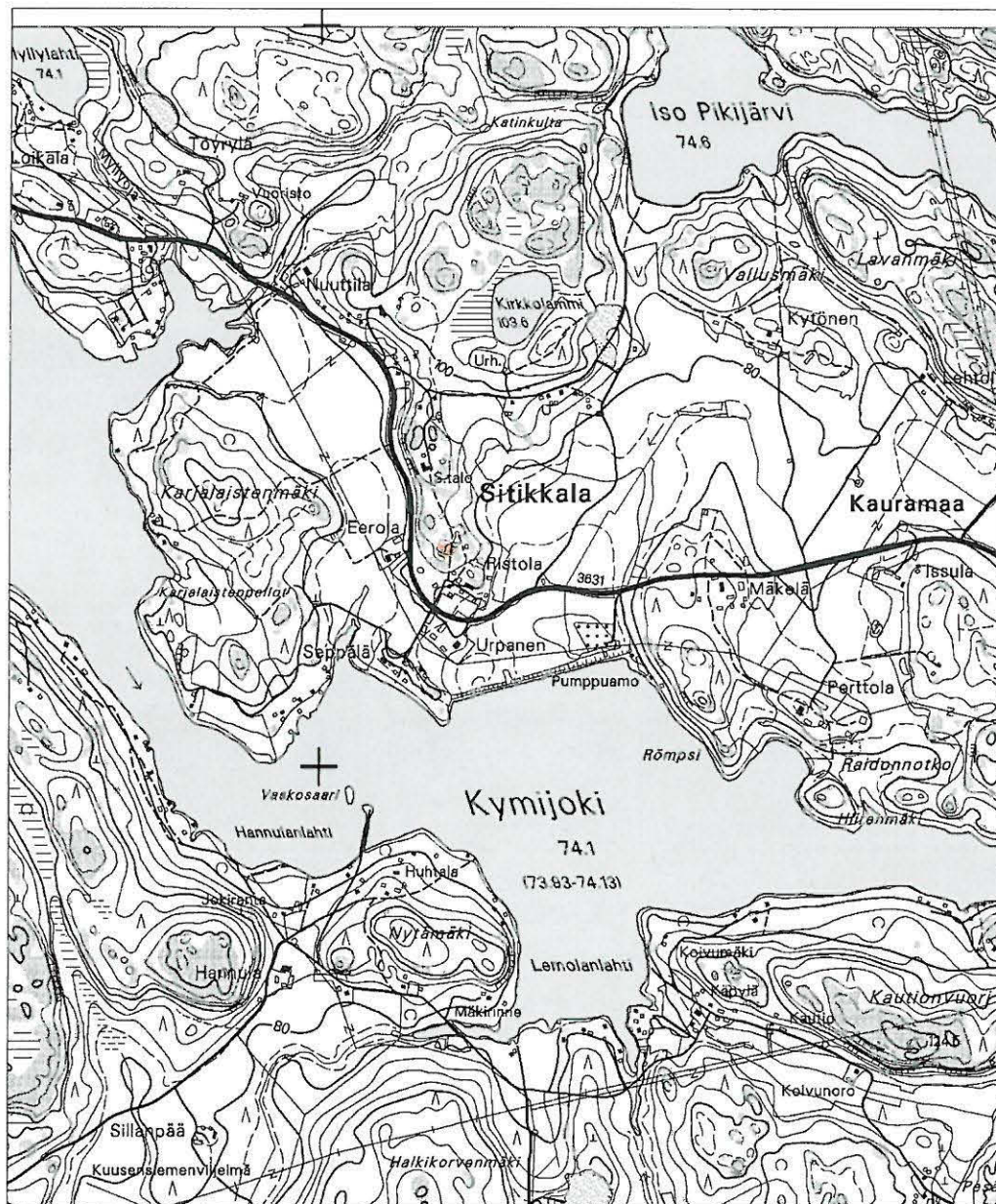
asuinpaikka, koordinaatit 6760655/3451354, z= 80 m mpy



Ote peruskartasta 3024 03 Kimonkylä 1:20 000



röykkiö, koordinaatit 6739023/3463638, z = 52,5 m mpy



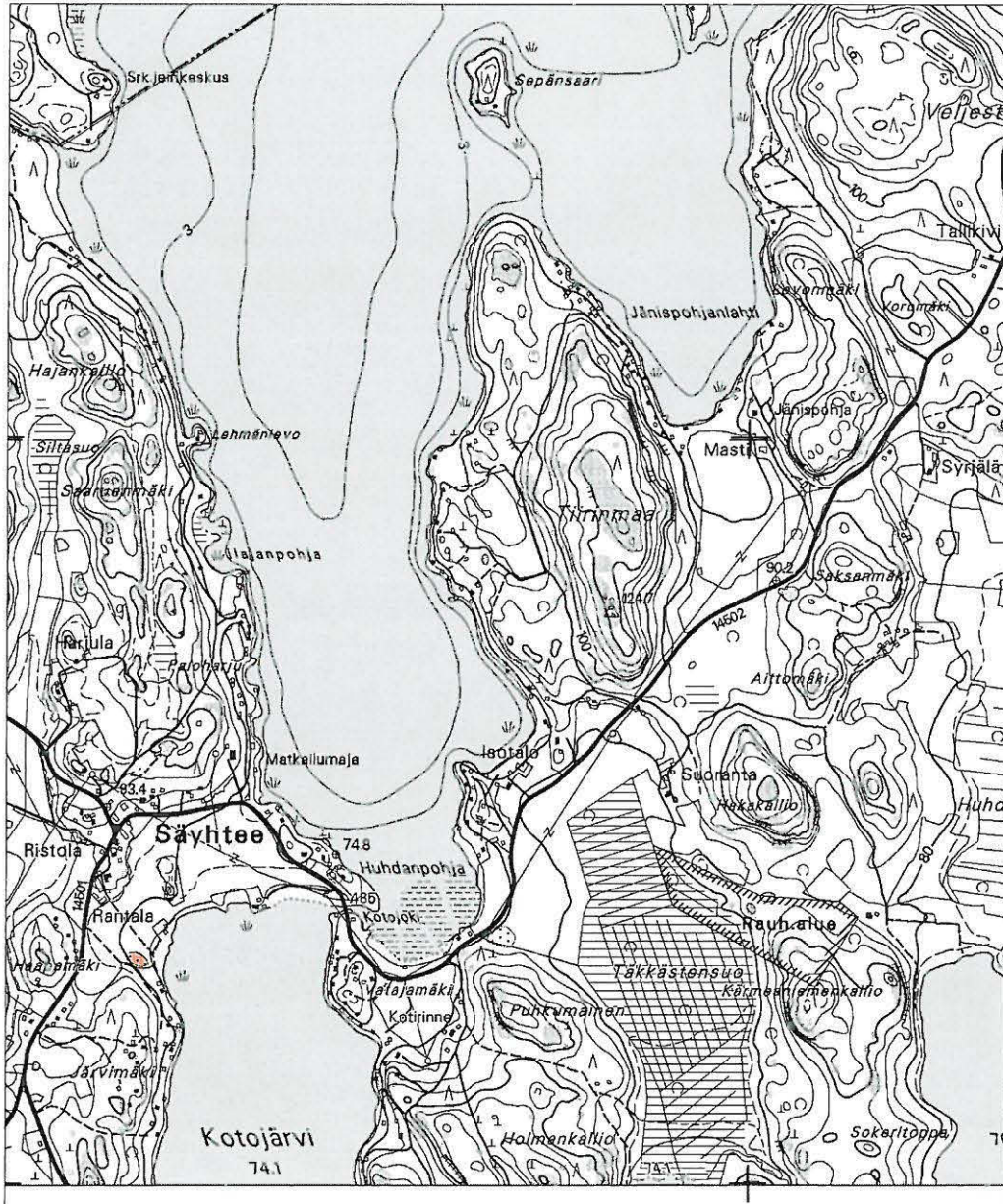
Ote peruskartasta 3111 11 Mankala 1:20 000



löytöpaikka, koordinaatit 6758610/3458340, z= 77-85 m mpy

litin arkeologinen inventointi

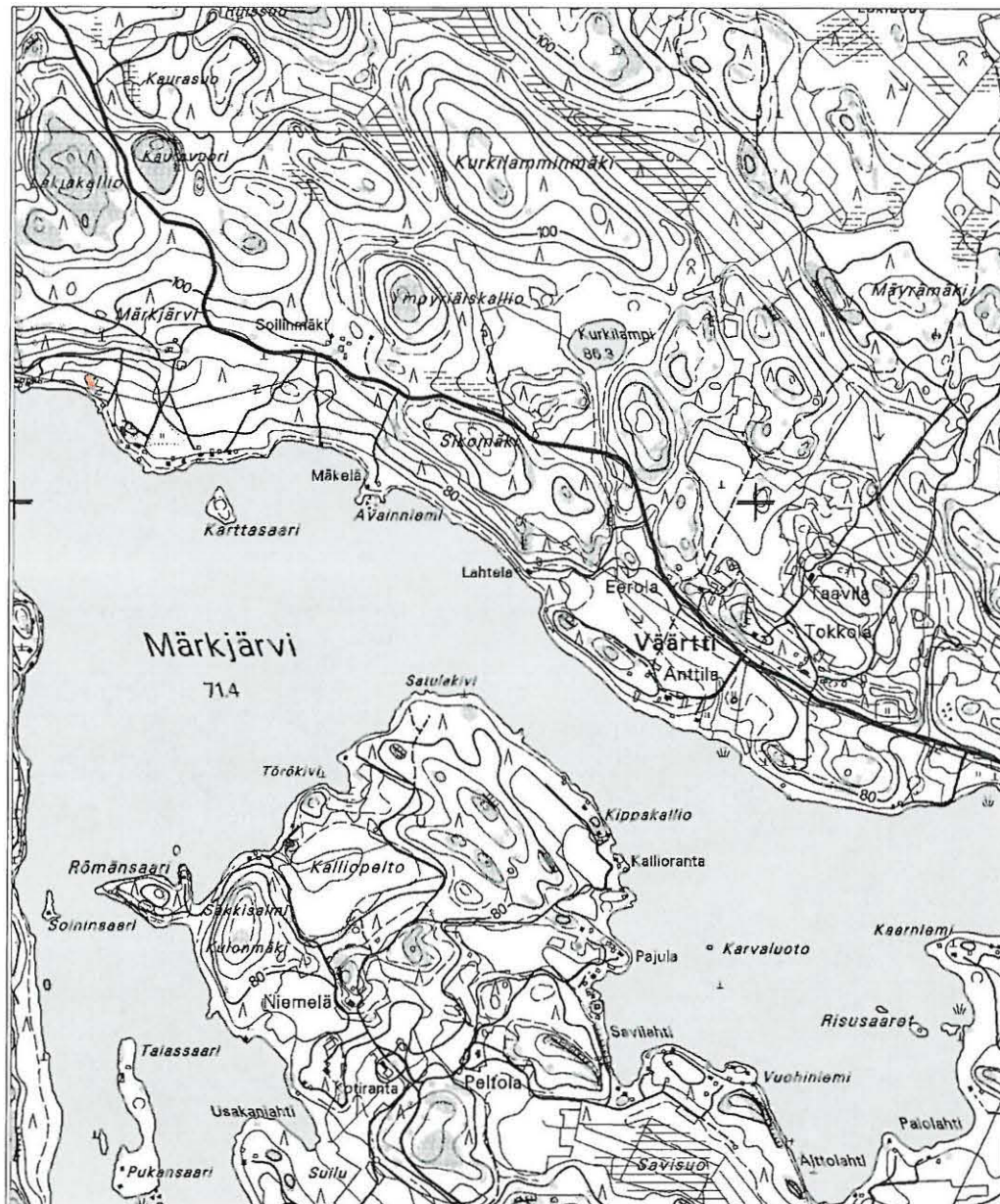
Rantala uusi kohde



Ote peruskartasta 3111 12 Arrajärvi 1:20 000



löytöpaikka, koordinaatit 6760598/3450373, 75-80 m mpy



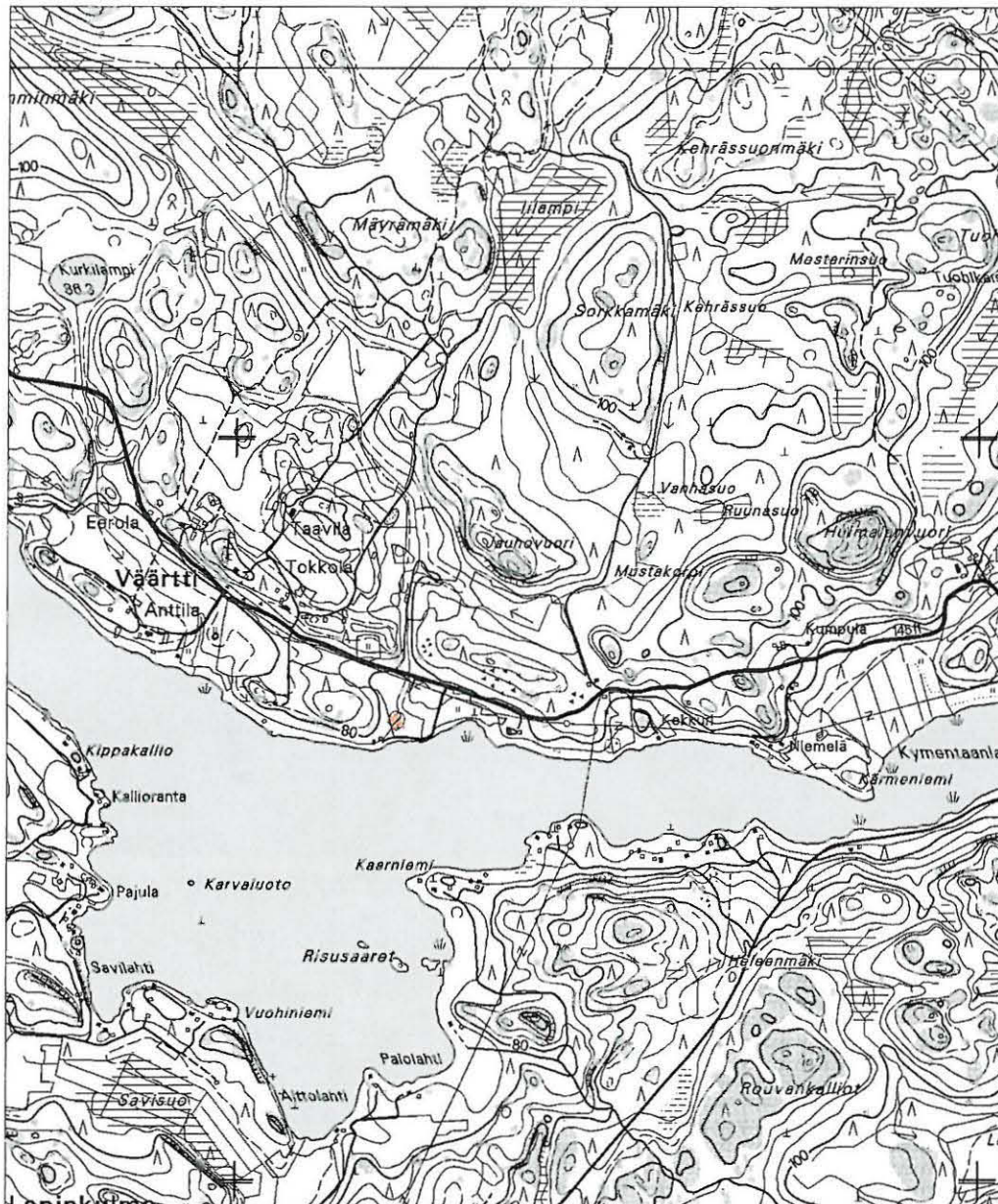
Ote peruskartasta 3113 03 Kymmentaka 1:20 000



löytöpaikka, koordinaatit 6764314/3460232, z= 75 m mpy

litin arkeologinen inventointi

Väärtti uusi kohde



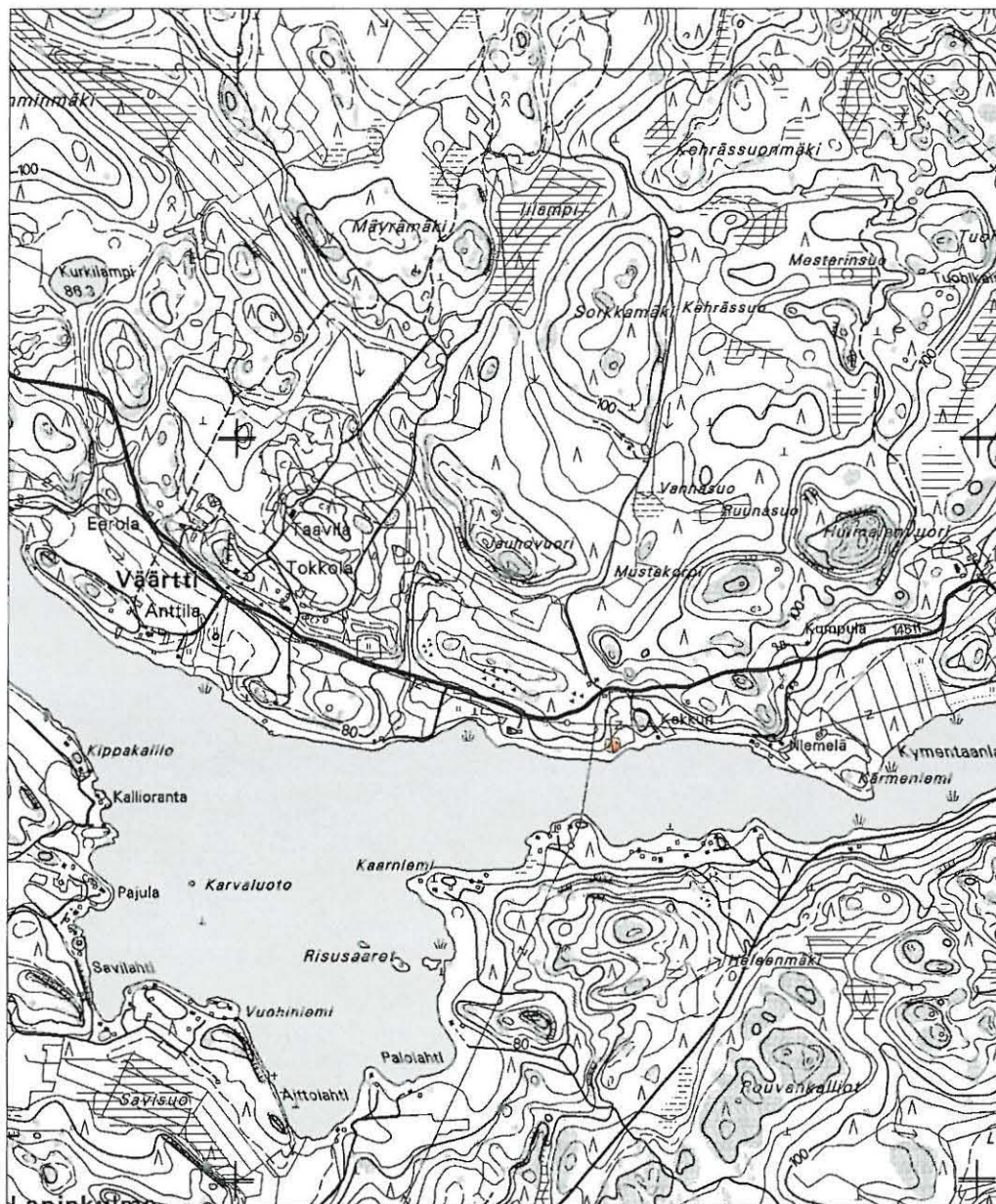
Ote peruskartasta 3113 03 Kymentakka 1:20 000



löytöpaikka, koordinaatit 6763230/3462427, z= 75 m mpy

litin arkeologinen inventointi

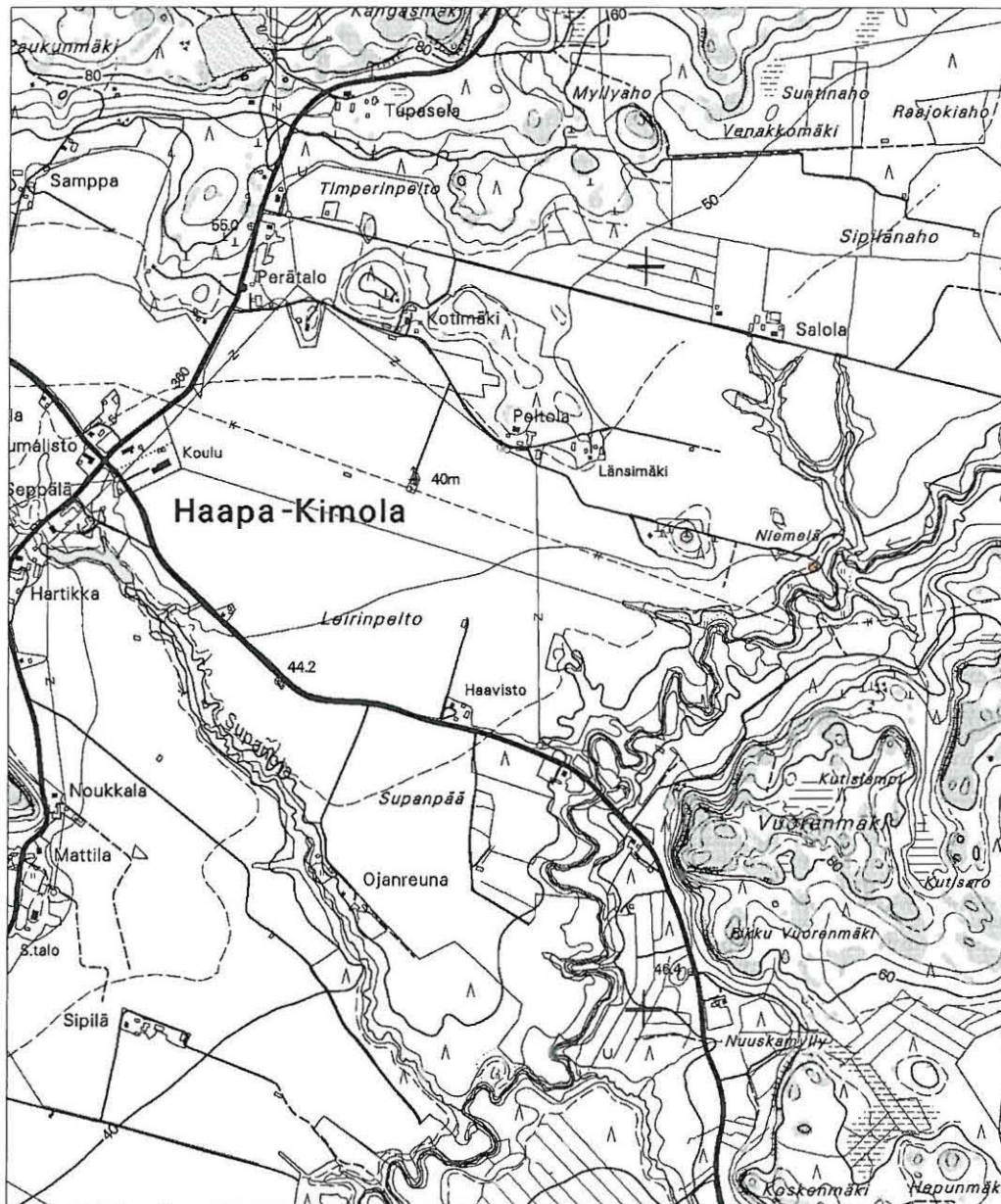
Kekkuri uusi kohde



Ote peruskartasta 3113 03 Kymmentaka 1:20 000



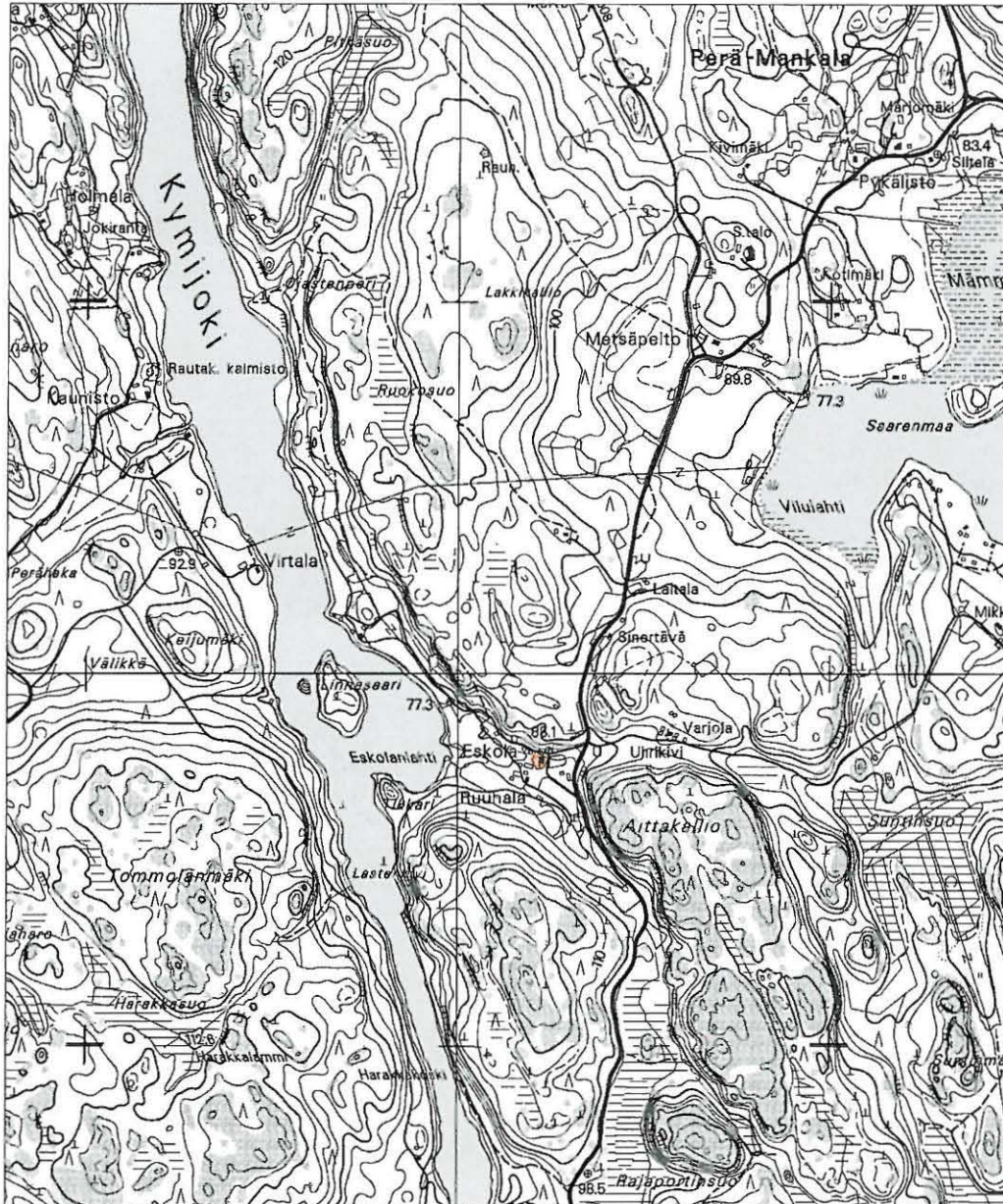
löytöpaikka, koordinaatit 6763159/3463027, z= 72,5 m mpy



Ote peruskartasta 3113 01 Haapa-Kimola 1:20 000



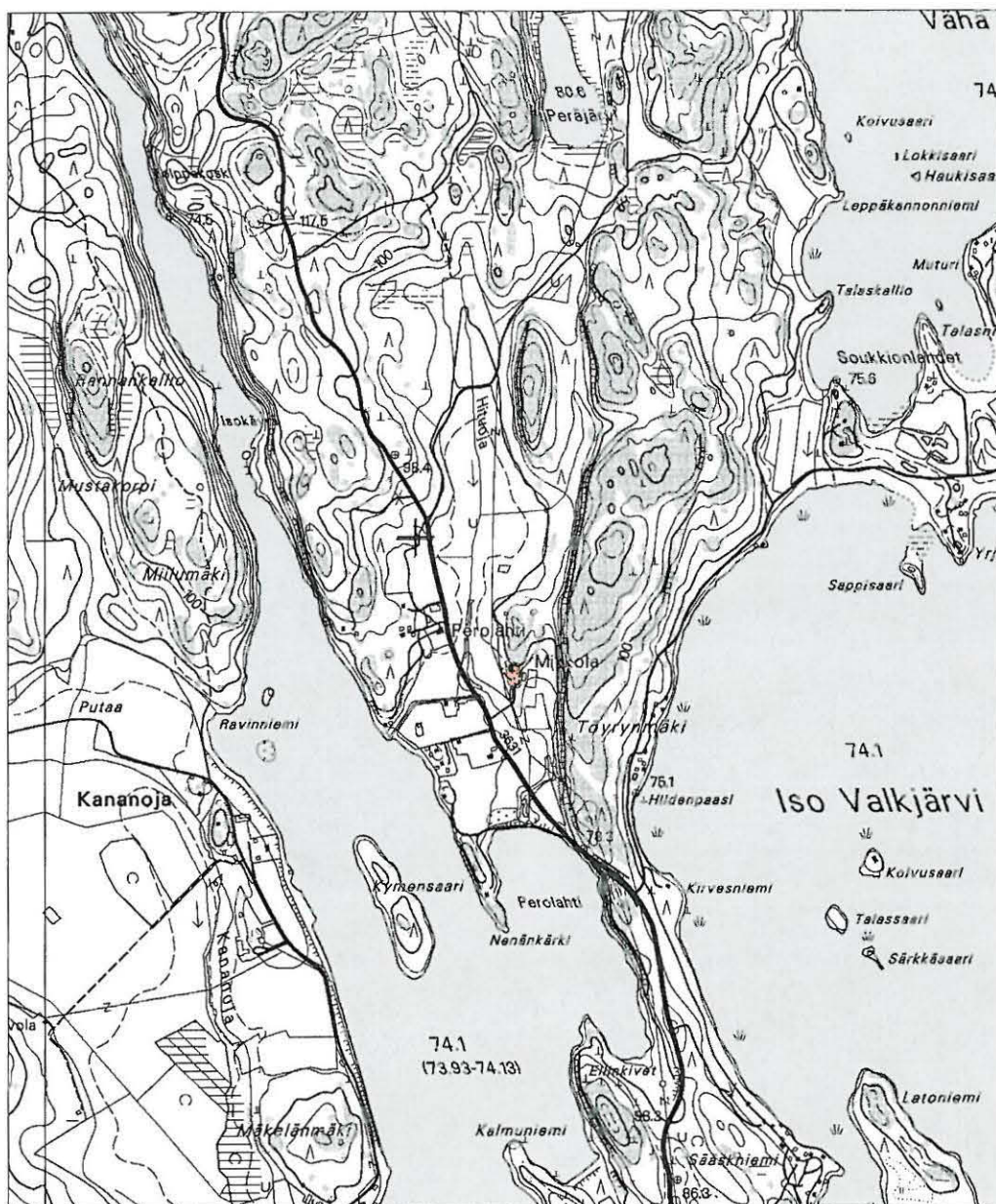
löytöpaikka, koordinaatit 6743200/3464440, z= 40-45 m mpy



Ote peruskartasta 3111 12 Arrajärvi 1:20 000



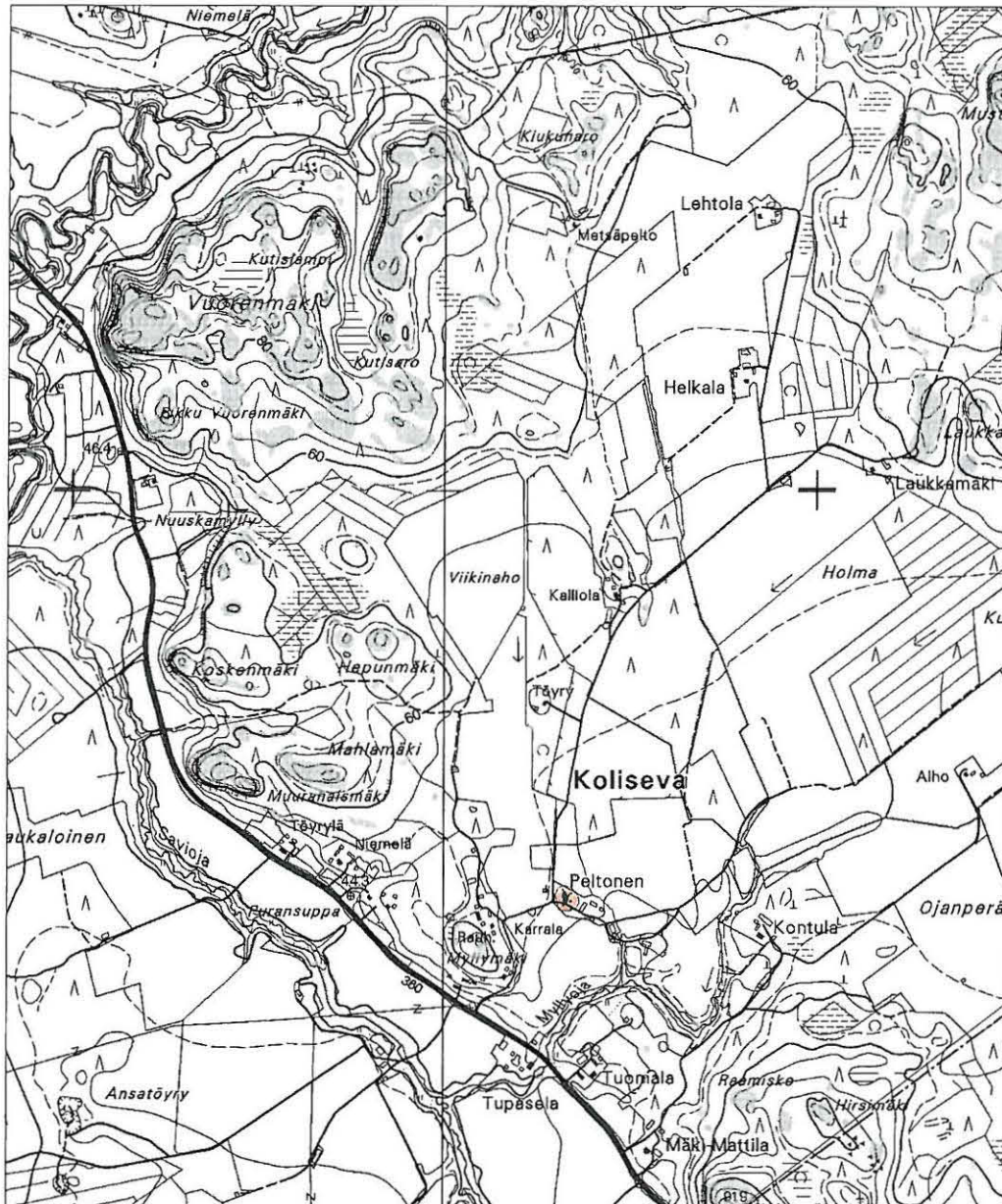
löytöpaikka, koordinaatit 6764760/3455220, z= n. 75-80 m mpy



Ote peruskartasta 3111 12 Arrajärvi 1:20 000



löytöpaikka, tilan koordinaatit 6761640/3456250



Ote peruskartasta 3113 01 Haapa-Kimola 1:20 000



löytöpaikka, tilan koordinaatit 6740900/3465330

litin arkeologinen inventointi

Mustaniemi



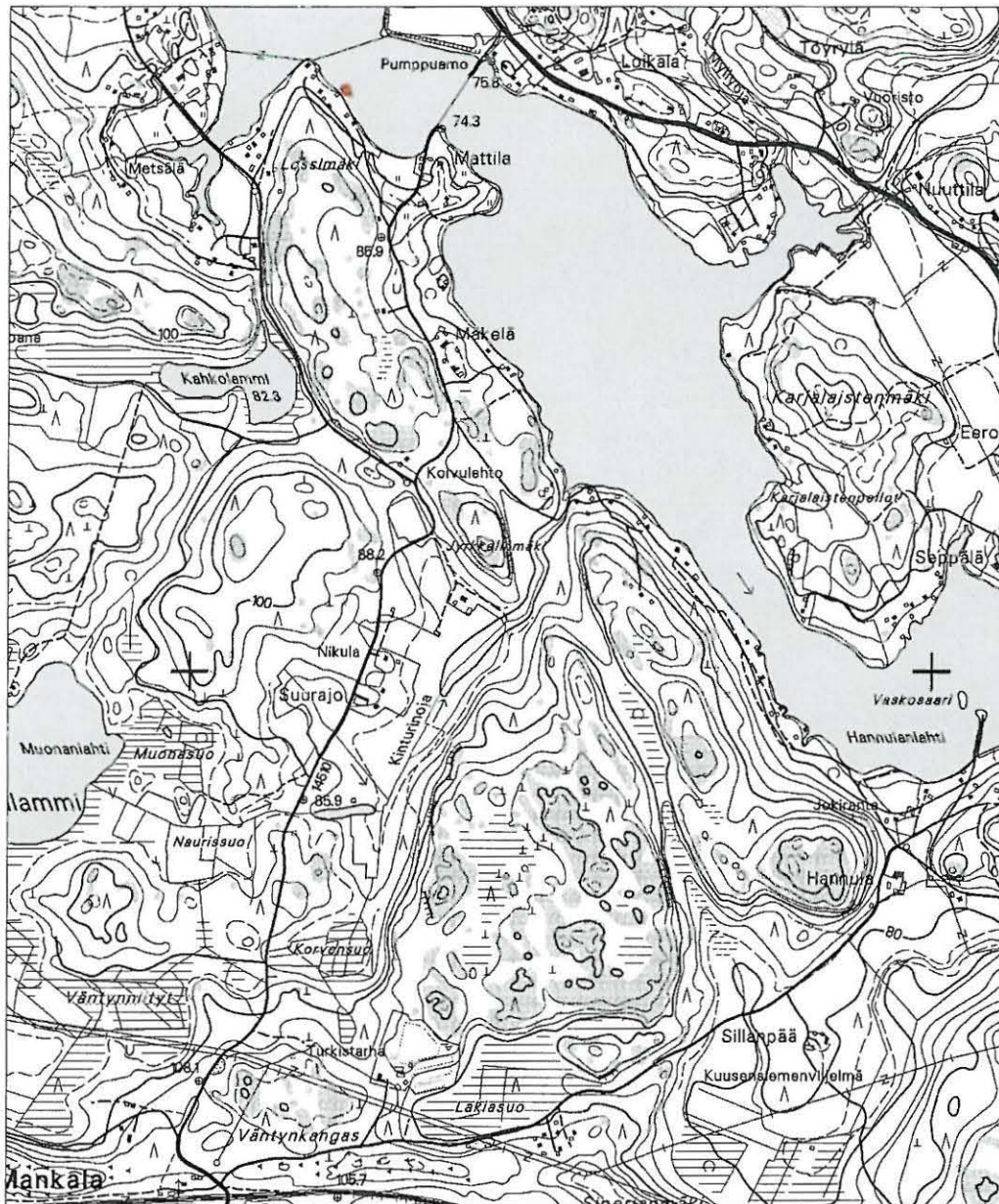
Ote peruskartasta 3113 02 litti 1:20 000



löytöpaikka, koordinaatit 6754480/3467830, z= 70 m mpy

litin arkeologinen inventointi

Lossinmäki



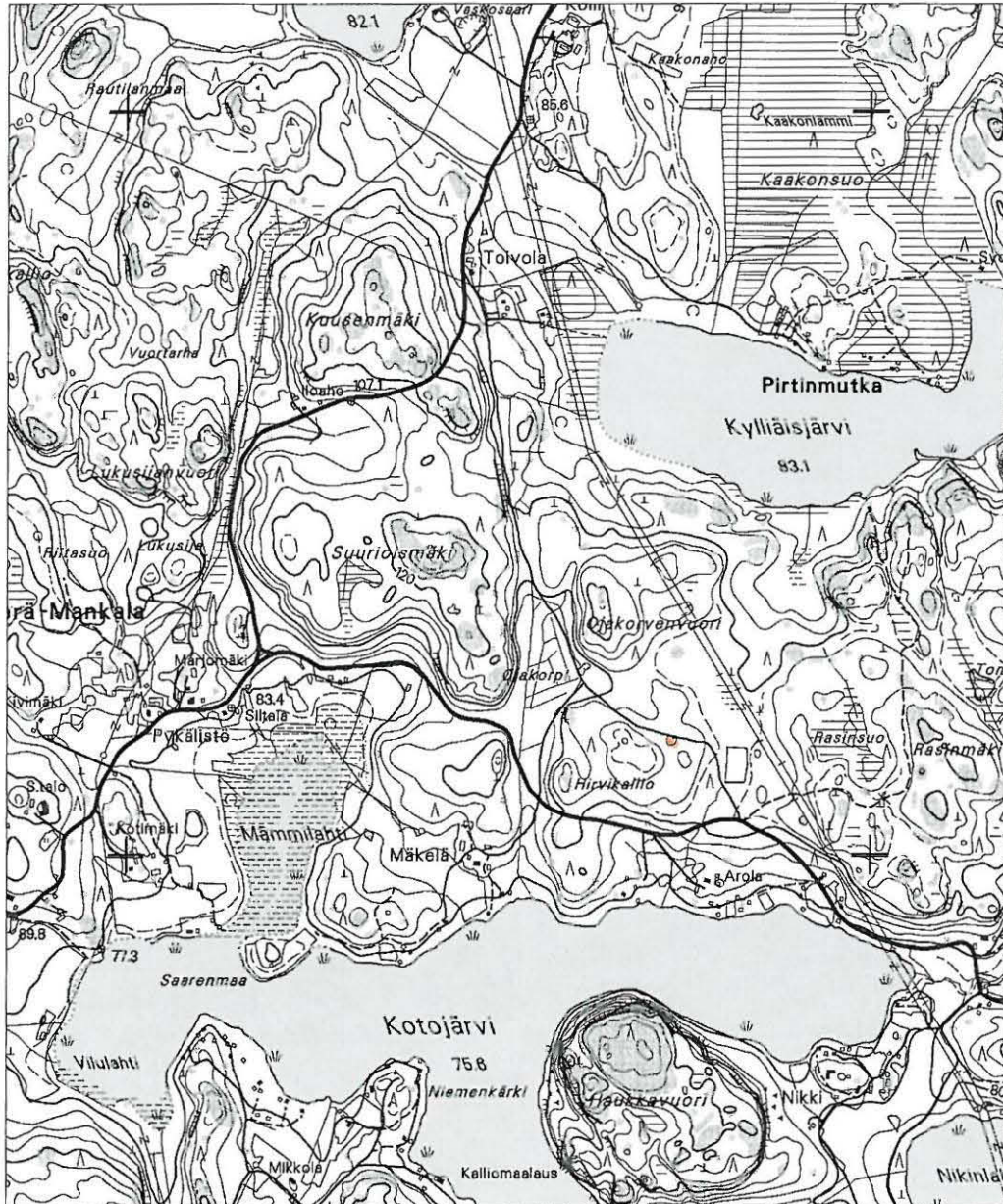
Ote peruskartasta 3111 11 Mankala 1:20 000



löytöpaikka, koordinaatit 6759580/3456410, z= 67 m mpy

litin arkeologinen inventointi

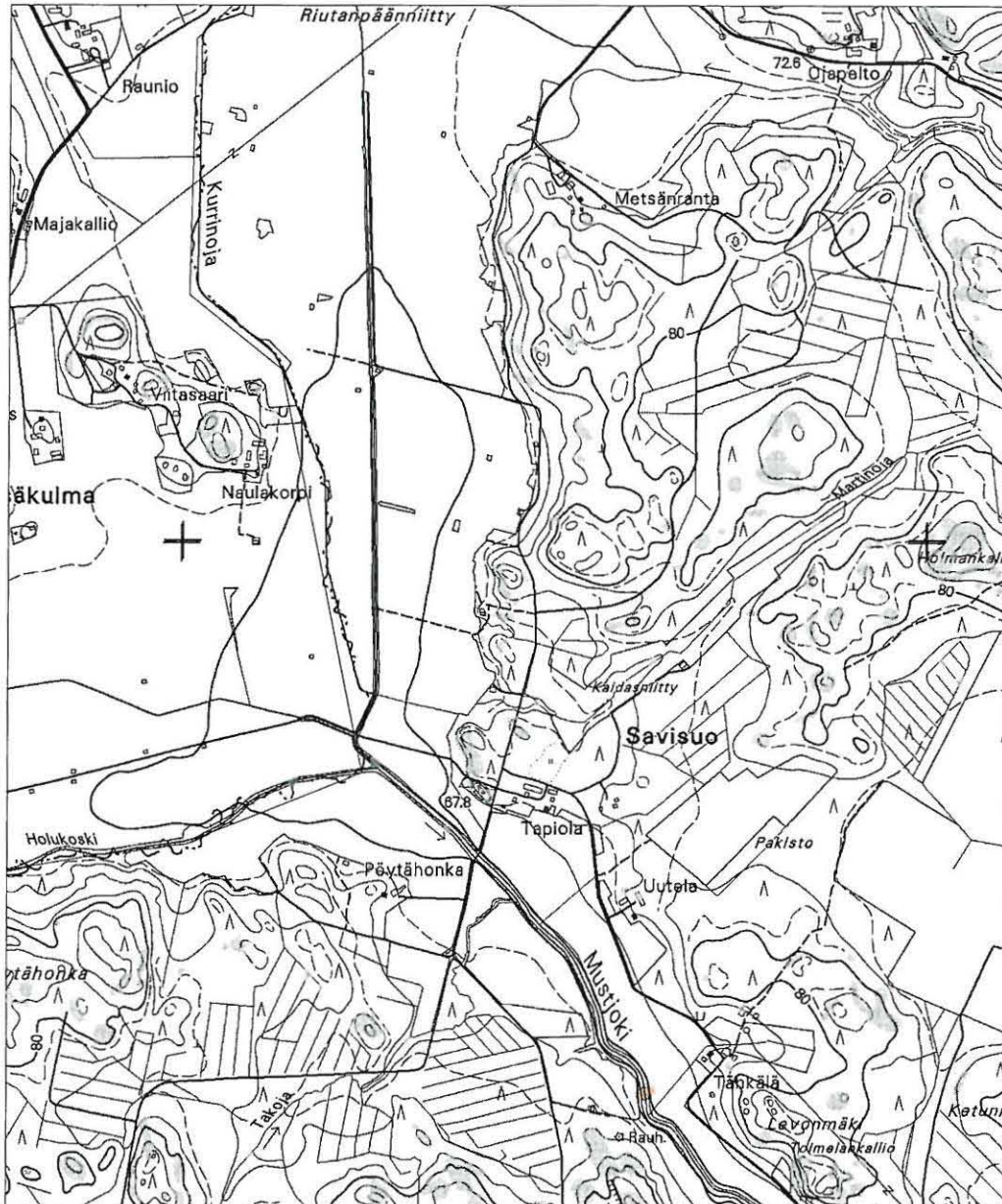
Rasinmäki



Ote peruskartasta 3111 12 Arrajärvi 1:20 000



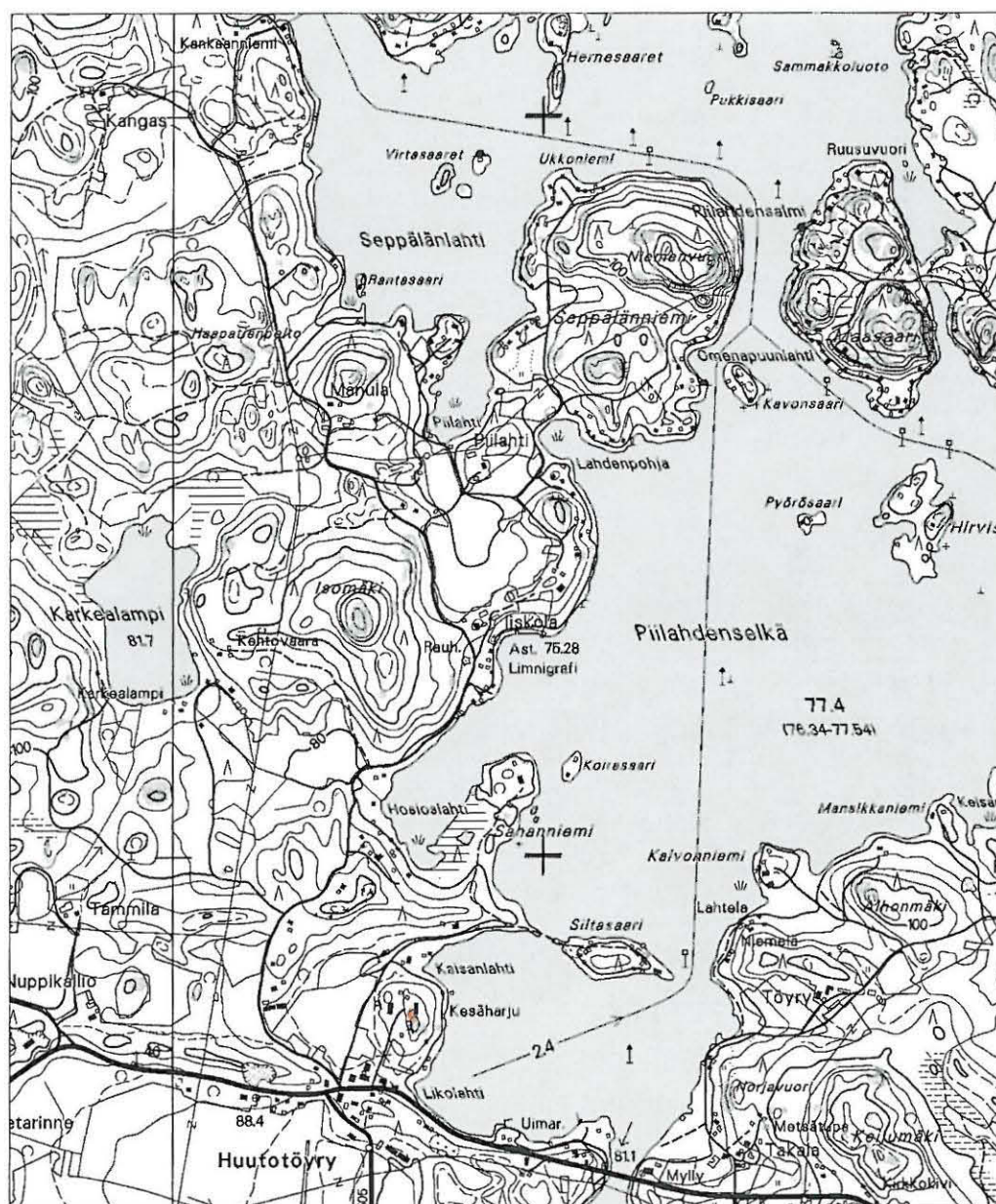
löytöpaikka, koordinaatit 6766310/3457450, z= 108 m mpy



Ote peruskartasta 3111 11 Mankala 1:20 000



löytöpaikka, koordinaatit 6750530/3453250, z= 55 m mpy



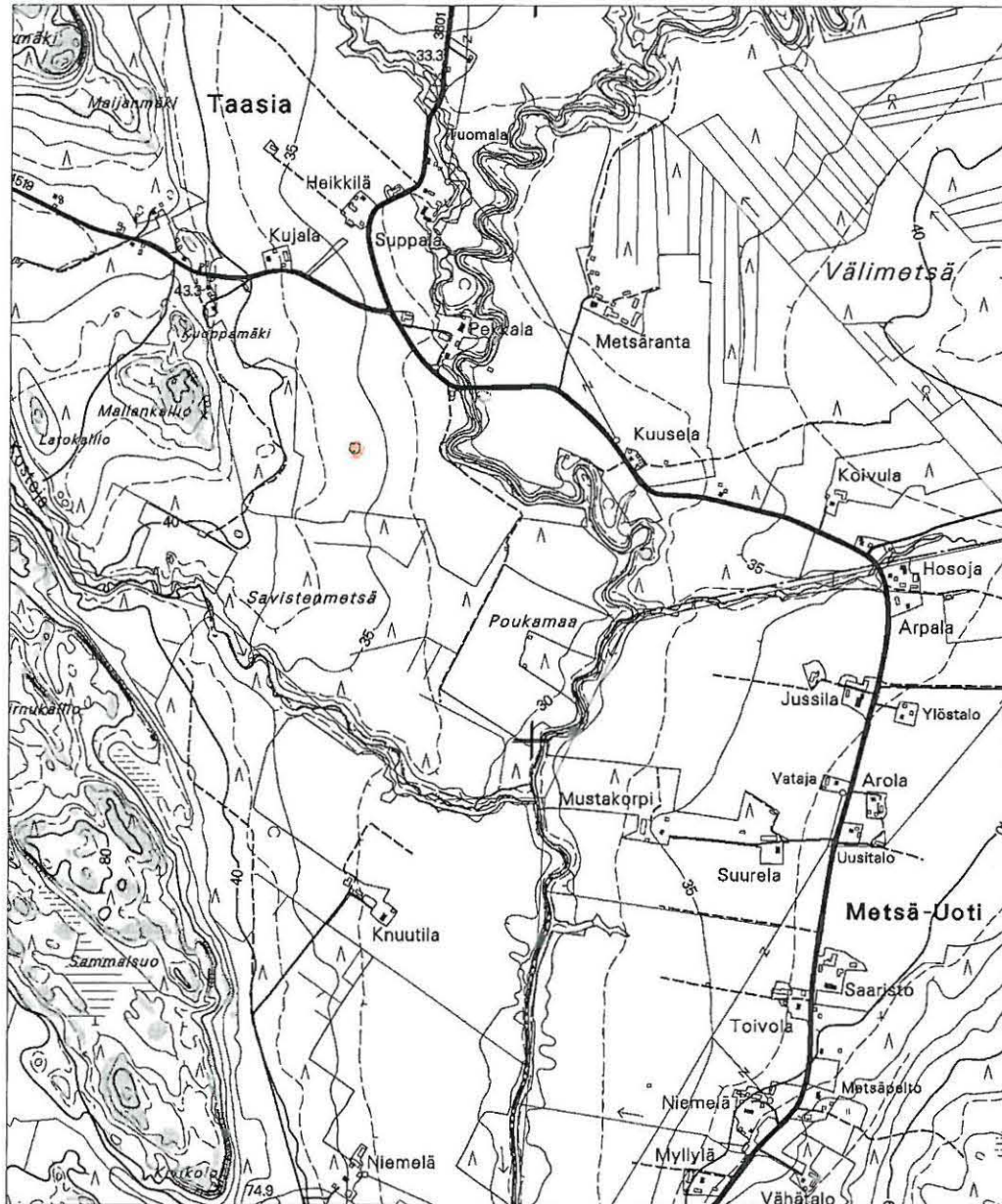
Ote peruskartasta 3112 10 Vuolenkoski 1:20 000



löytöpaikka, koordinaatit 6775580/3455650, z= 88 mpy

litin arkeologinen inventointi

Taasia Pekkala



Ote peruskartasta 3024 03 Kimonkylä 1:20 000

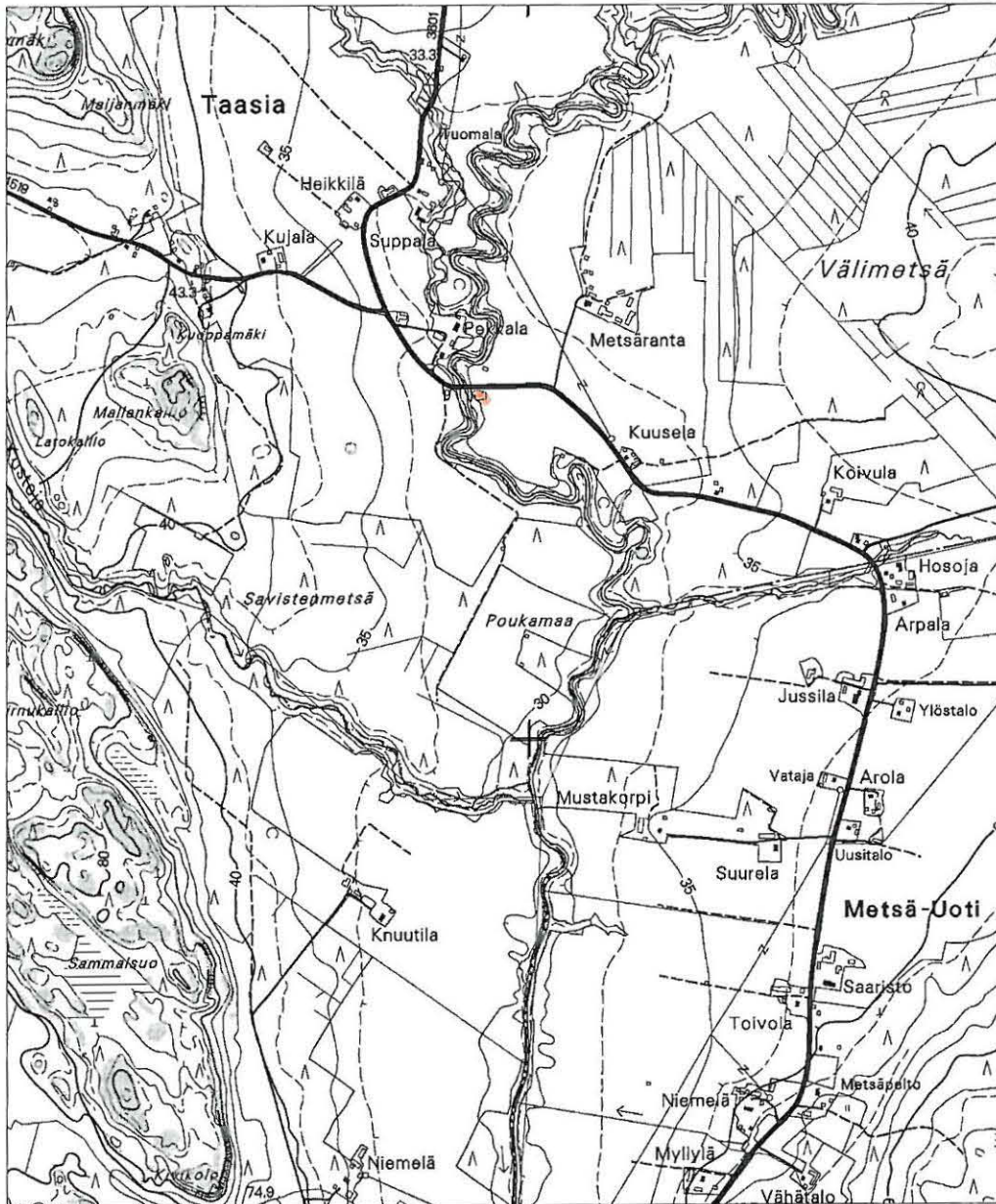


löytöpaikka, koordinaatit

6738790/3461510, z= 35 m mpy

litin arkeologinen inventointi

Metsäranta

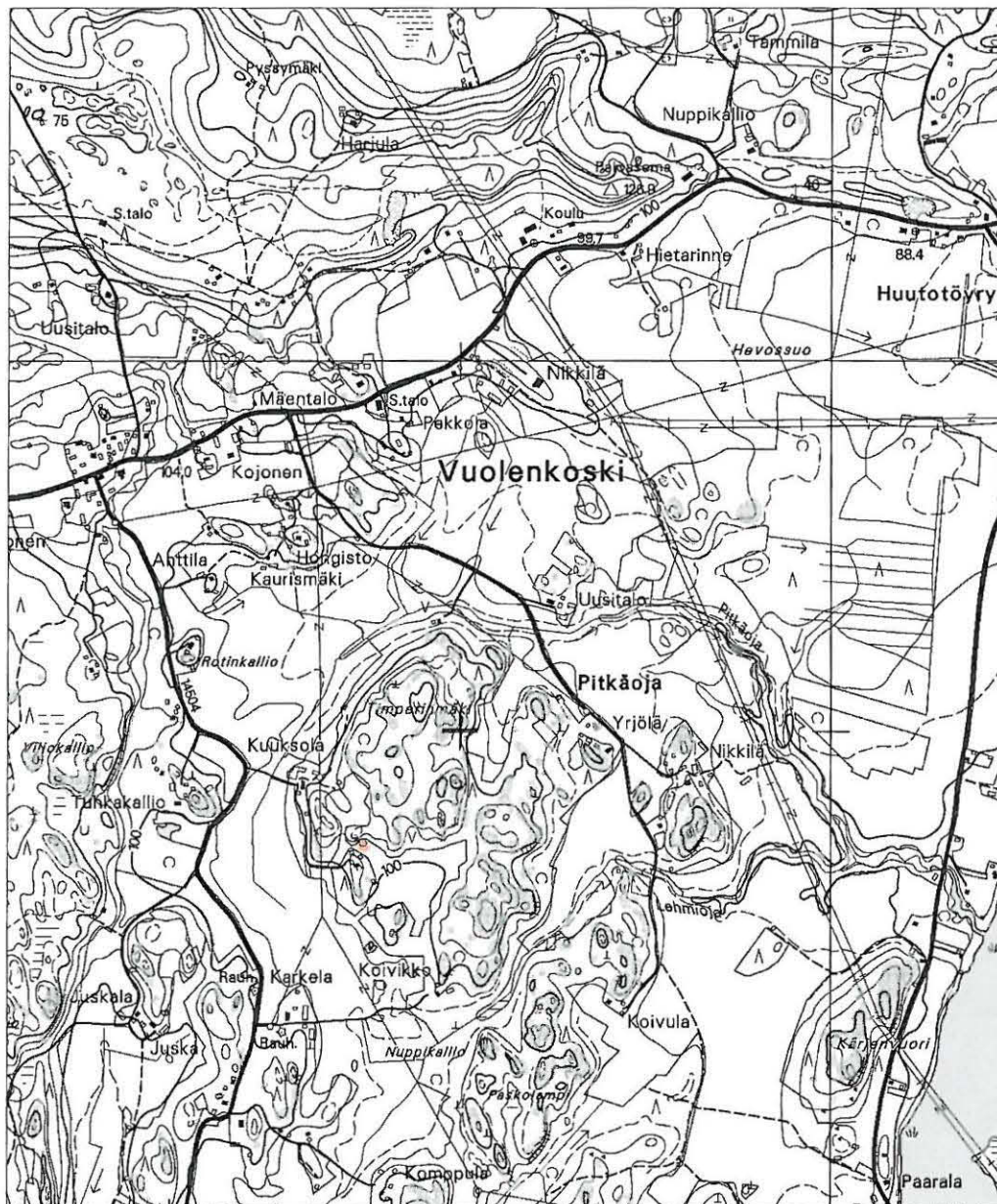


Ote peruskartasta 3024 03 Kimonkylä 1:20 000



löytöpaikka, koordinaatit

6738930/3461880, z= 30 m mpy



Ote peruskartasta 3112 10 Vuolenkoski 1:20 000



löytöpaikka, koordinaatit

6773700/3453750, z= 100 m mpy

litin arkeologinen inventointi

Hevoselanmäki

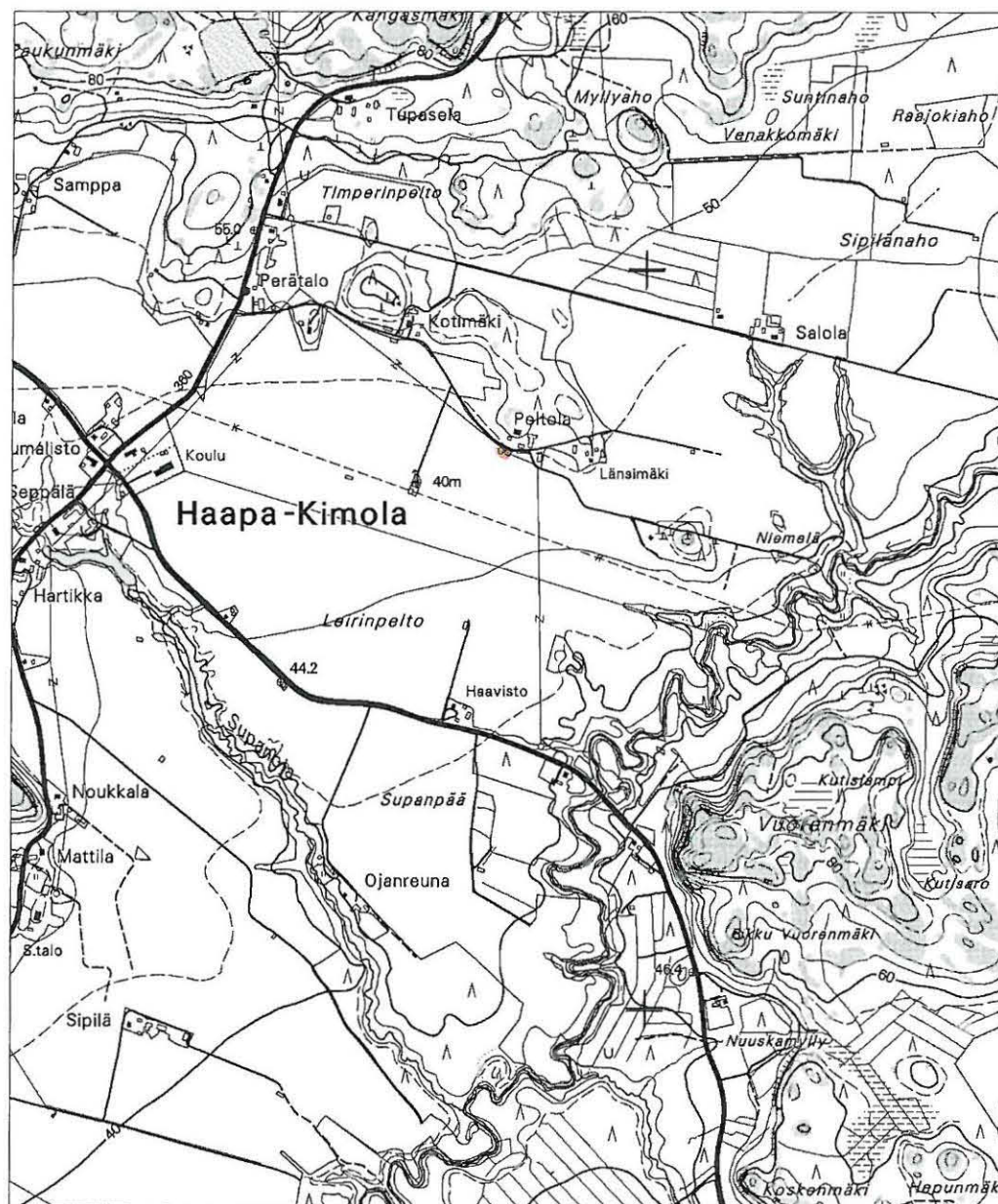


Ote peruskartasta 3113 01 Haapa-Kimola 1:20 000



löytöpaikka, koordinaatit

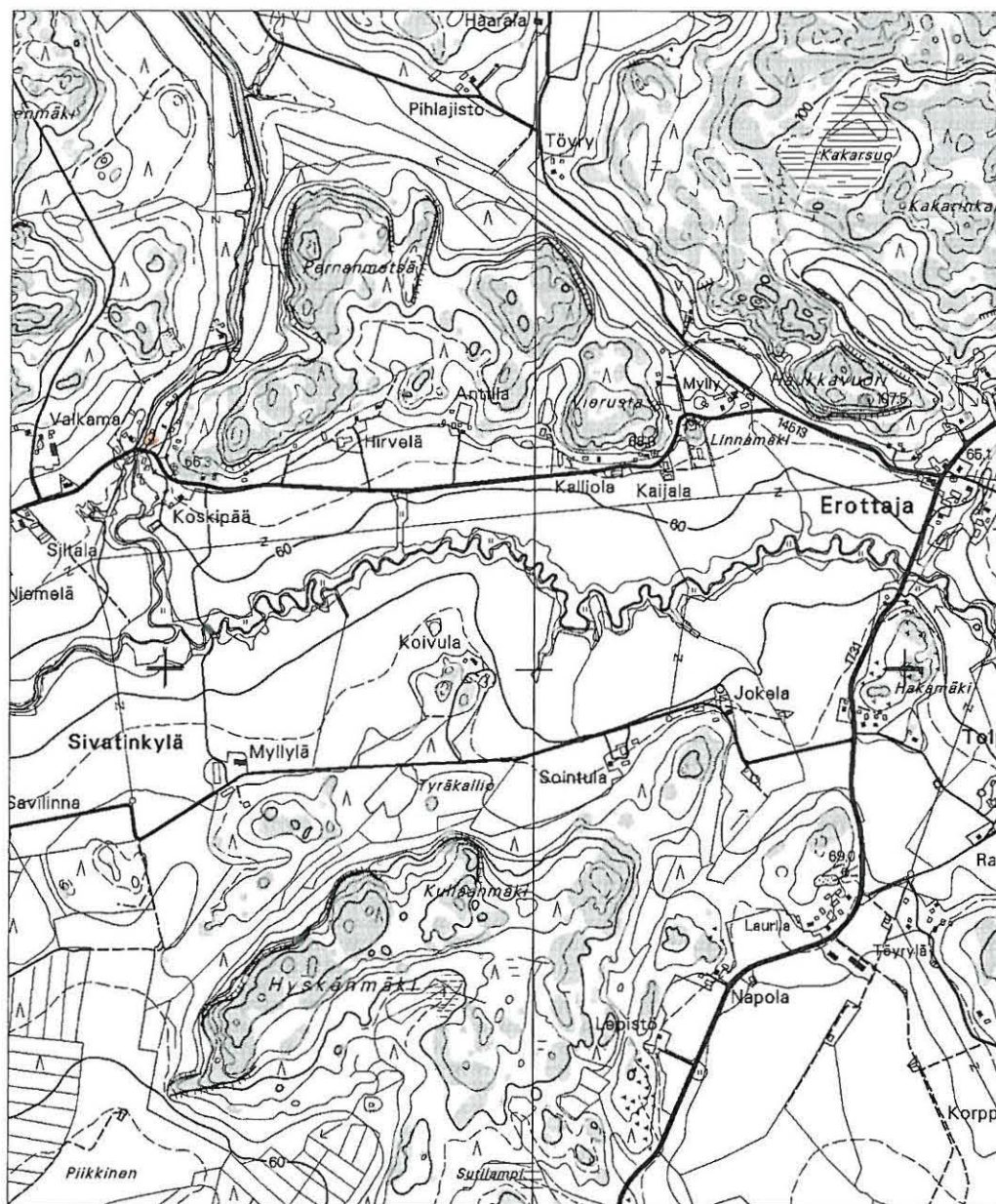
6741560/3460260, z= 50 m mpy



Ote peruskartasta 3113 01 Haapa-Kimola 1:20 000



löytöpaikka, koordinaatit 6743500/3463600, z= 52,5 m mpy



Ote peruskartasta 3111 10 Hietana 1:20 000



löytöpaikka, koordinaatit 6748612/3453975, z= 60 m mpy

litin arkeologinen inventointi

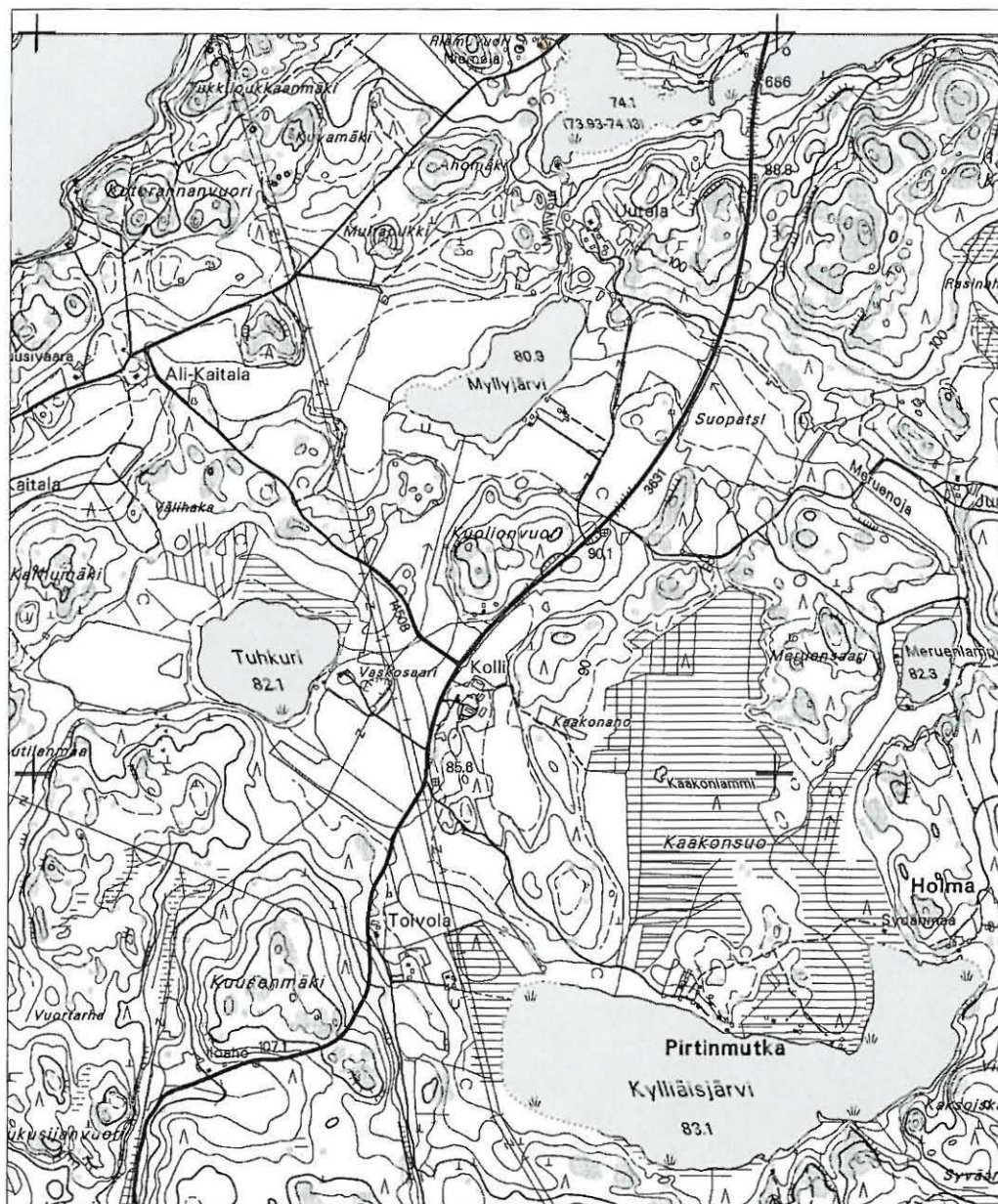
Jokipelto



Ote peruskartasta 3111 09 Nastola 1:20 000



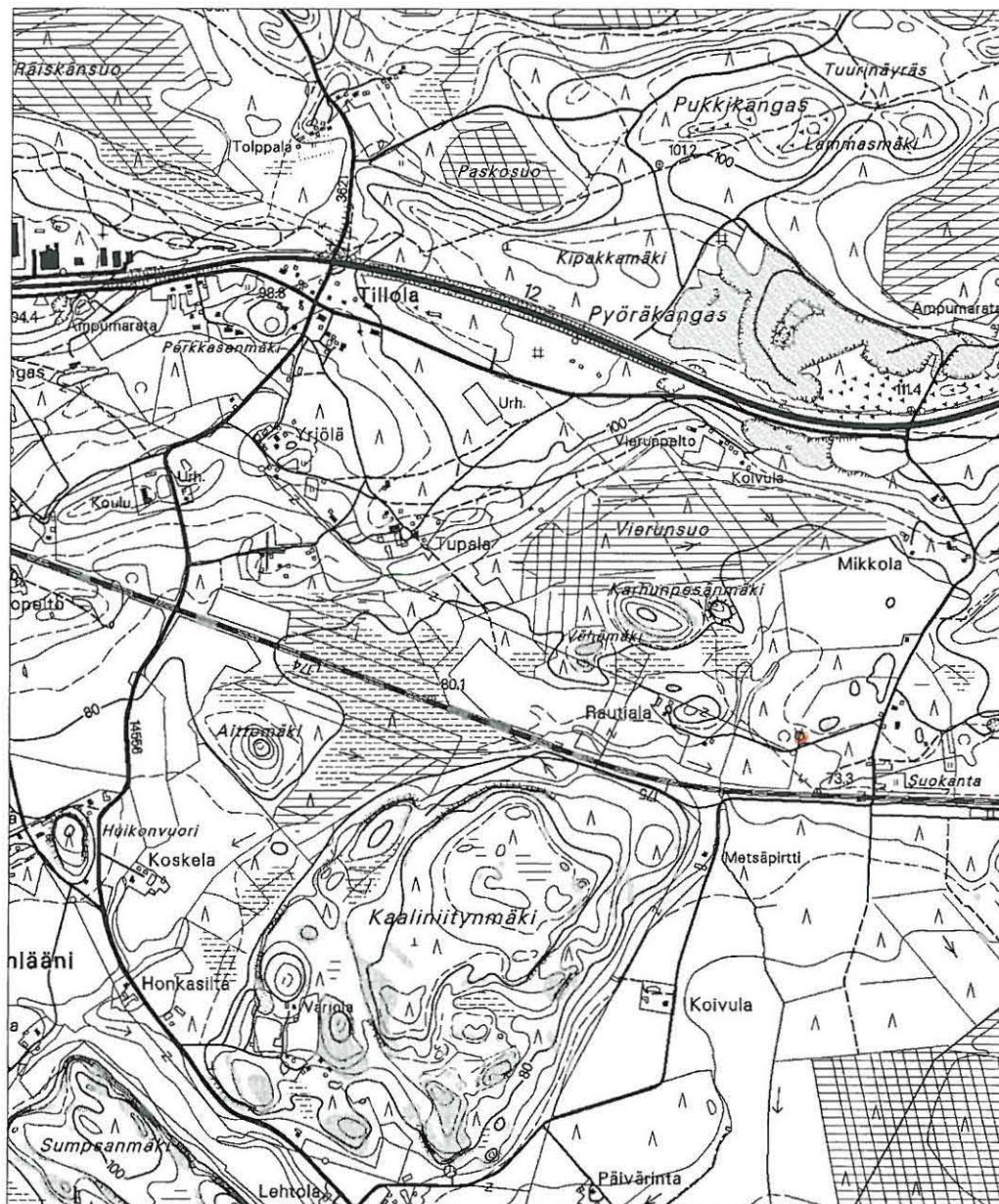
löytöpaikka, koordinaatit 6762930/3449760, z= 77,5 m mpy



Ote peruskartasta 3111 12 Arrajärvi 1:20 000



löytöpaikka, tilan koordinaatit 6769970/3457370



Ote peruskartasta 3113 02 litti 1:20 000



löytöpaikka, koordinaatit 6751490/3469440, z= 75 m mpy

litin arkeologinen inventointi

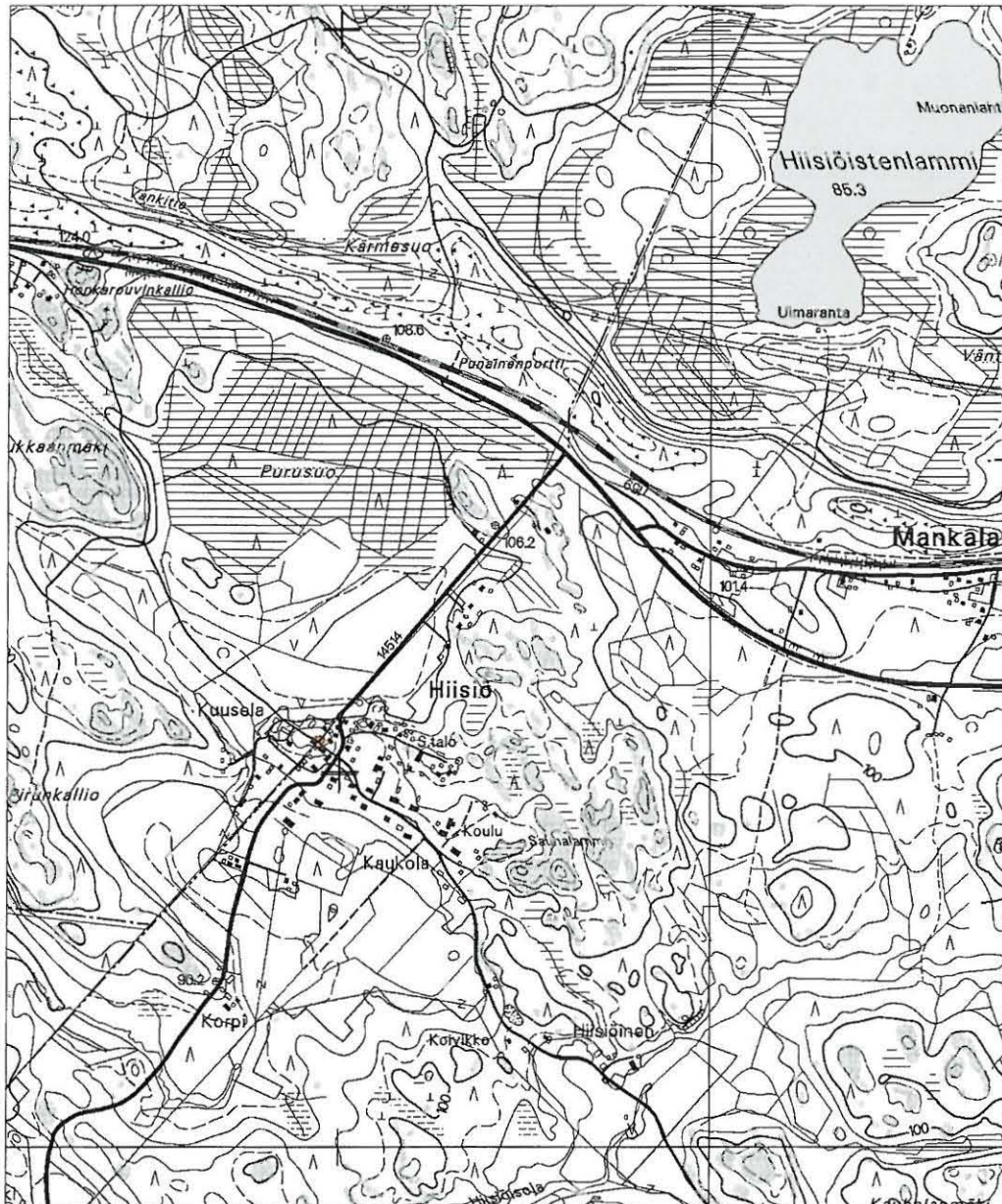
Koivumäki



Ote peruskartasta 3113 01 Haapa-Kimola 1:20 000



löytöpaikka, koordinaatit 6743970/3460950, z= 64 m mpy



Ote peruskartasta 3111 11 Mankala 1:20 000



rajakivi, koordinaatit 6756090/3453951



Ote peruskartasta 3113 03 Kymentakka 1:20 000



luonnonmuodostuma, koordinaatit ?

Huom, epätarkka sijaintimittaus 6766608/3469582, z= n. 90 m mpy



Ote peruskartasta 3113 06 Oravala 1:20 000



"kalliopiirroksia", koordinaatit

6762600/3470720, z= 70 m mpy

IITTI INVENTOINTI NEGATIIVILUETTELO

kuvannut J. Seppä 2003

- 129067 Näkymä Hiidenvuorelta kohti Keitaan asuinpaikkaa. Idästä.
 129068 Näkymä Hiidenvuorelta kohti Keitaan asuinpaikkaa. Idästä.
 129069 Panoraama. Hiidensalmen rökkiöt. Koillisesta.
 129070 Panoraama. Hiidensalmen rökkiöt. Koillisesta.
 129071 Hiidensaari. Asuinpaikka, rantaterassia Hiidensaarenkujan eteläpuolella. Lännessä.
 129072 Hiidensaari. Asuinpaikka, rantaterassia Hiidensaarenkujan eteläpuolella. Lännessä.
 129073 Keidas. Asuinpaikka Hiidensaarentien molemmin puolin. Kuvattu Hiidensaaresta idästä.
 129074 Keidas. Asuinpaikka Hiidensaarentien molemmin puolin. Kuvattu Hiidensaaresta idästä.
 129075 Koskenranta. Asuinpaikka. Löytöjä hiekkakuopan pohjoisreunalla. Lännessä.
 129076 Panoraama. Koskenranta. Asuinpaikan itäosa, jolle paalutettu tielinjaa. Lännessä.
 129077 Panoraama. Koskenranta. Asuinpaikan itäosa, jolle paalutettu tielinjaa. Lännessä.
 129078 Siltsaari. Asuinpaikka. Mökin pihapiiriä saaren lounaisrannalla. Idästä.
 129079 Iiskola. Asuinpaikka. Laitumen takaosassa. Kuvattu tieltä lounaasta.
 129080 Piilahi. Asuinpaikka alhaalla pellossa. Lahdenpohja kuvassa oikealla. Lännessä.
 129081 Pertola. Hautapaikka. Peltorinne, jonka yläosasta löydöt ovat peräisin. Lännessä.
 129082 Pertola. Hautapaikka. Peltorinne, jonka yläosasta löydöt ovat peräisin. Lännessä.
 129083 Pertola. Hautapaikka. Peltorinne, jonka yläosasta löydöt ovat peräisin. Lännessä.
 129084 Weckman. Hautapaikka peltorinteessä. Pihasta luoteesta.
 129085 Weckman. Hautapaikka peltorinteessä. Pihasta luoteesta.
 129086 Ojala. Asuinpaikka mökin pihapiirissä. Luoteesta.
 129087 Alestalo. Kalmisto tai asuinpaikka pellon korkeimmalla kohdalla. Pohjoisesta.
 129088 Rauhamäki. "kalliopiirroksia" aitan alla.
 129089 Kananoja. Kalmisto veden alla Kymijoessa Miilumäen kärjen edustalla. Kaakosta.
 129090 Hiisiöstenlammi. Rökkiö pohjoisesta.
 129091 Harakkaniemi. Löytöpaikka mäen rinteessä Rantakujan varressa. Idästä.
 129092 Jänispohjanlahti. Rökkiö pohjoisesta.
 129093 Jokiranta. Asuinpaikka luoteesta.
 129094 Kaunisto. Kalmisto luoteesta.
 129095 Iljalanpohja. Asuinpaikka etelästä.
 129096 Perheniemi. Uhrikuppi kalliolla. Etelästä.
 129097 Hiisiö. Rajakivi.
 129098 Hiekkalahti. Rakennustyömaata lännessä.
 129099 Kelloniemi Haukkavuori. Kalliomaalaus. Pohjoisesta.
 129100 Rautakannanvuori. Kalliomaalaus. Pohjoisesta.
 129101 Karhusaari. Kalliomaalaus. Idästä.
 129102 Lapinsaari. Rökkiö. Niemen kärjestä pohjoisesta.
 129103 Perolahti. Asuinpaikka pellon rinteessä. Tieltä koillisesta.
 129104 Perolahti. Asuinpaikka pellon rinteessä. Tieltä koillisesta.
 129105 Mertakallio. Kalliomaalaus. Lännessä.
 129106 Kotojärvi Haukkavuori. Kalliomaalaus. Lännessä.
 129107 Kymenkäänte. Kalliomaalaus. Etelästä.
 129108 Kaunissaari. Asuinpaikka. Pohjoisesta.
 129109 Kaunissaari. Asuinpaikka. Lännessä.
 129110 Silamaniemi. Asuinpaikka. Lännessä.
 129111 Haikari. Asuinpaikka. Etelästä.
 129112 Panoraama. Salmenniemi. Asuinpaikka. Painanteita törmän reunalla. Kaakosta.
 129113 Panoraama. Salmenniemi. Asuinpaikka. Painanteita törmän reunalla. Kaakosta.
 129114 Linnasaari. Painanne? idästä.
 129115 Pyhälähti. Rökkiö. Koillisesta.
 129116 Salmela. Löytöpaikka kosken rannalla. Koillisesta.
 129117 Huhdanpohja. Löytöpaikka kaakosta metsän rajasta.
 129118 Huhdanpohja. Löytöpaikka kaakosta metsän rajasta.
 129119 Rantala. Löytöpaikka pellossa metsän rajassa. Luoteesta.
 129120 Harakkaniemi. Asuinpaikka. Lännessä.
 129121 Hiekkakärki. Raivattua rantatasannetta. Pohjoiskoillisesta.
 129122 Tuomiranta. Löytöjä ojan penkoista. Kaakosta.
 129123 Tuomiranta. Löytöjä ojan penkoista. Kaakosta.
 129124 Märkjärvi. Löytöpaikka peltotasanteella. Koillisesta.
 129125 Väärtti. Löytöpaikka pellossa. Eteläkaakosta.
 129126 Väärtti. Löytöpaikka pellossa. Eteläkaakosta.
 129127 Kekkuri. Löytöpaikka ojan penkassa. Pohjoisesta.
 129128 Kekkuri. Löytöpaikka ojan penkassa. Pohjoisesta.
 129129 Rantakallio. Löytöpaikka mökin pihassa. Pohjoisluoteesta.
 129130 Rantakallio. Ylätasanne. Etelälounaasta.
 129131 Römänsaari. Löytöpaikka ajoluisen törmässä. Kaakosta.
 129132 Römänsaari. Asuinpaikka. Itäinen terassi. Lännessä hiekkakuopalta.
 129133 Variskallio. Asuinpaikka. Hiekkakuoppa tien oikealla puolella. Lounaasta.
 129134 Noidanniemi. Rökkiö. Pohjoiskoillisesta.
 129135 Kukkomäki. Rökkiö. Etelästä.
 129136 Toittilansuo. Rökkiö. Pohjoisesta.
 129137 Haikanniemi. Rökkiö. Länsilounaasta.
 129138 Reiju. Rökkiö. Idästä.
 129139 Tuomala A. Rökkiö. Etelästä.
 129140 Varjola. Uhrikuppi kivessä. Lounaasta.
 129141 Kotojärvi Haukkavuori. Lounaasta.
 129142 Pyörösuo. Rökkiö. Lännessä.
 129143 Pekanmäki. Rökkiö. Idästä.
 129144 Jermilä. Rökkiö. Lännessä.

IITTI INVENTOINTI DIALUETTELO

kuvannut J. Seppä 2003

- 51480 Hiidensalmen röykkiöt. Koillisesta.
- 51481 Hiidensaari. Asuinpaikka, rantaterassia Hiidensaarenkujan eteläpuolella. Lännessä.
- 51482 Keidas. Asuinpaikka Hiidensaarentien molemmin puolin. Kuvattu Hiidensaaresta idästä.
- 51483 Koskenranta. Asuinpaikka. Löytöjä hiekkakuopan pohjoisreunalla. Lännessä.
- 51484 Koskenranta. Asuinpaikan itäosa, jolle paalutettu tielinjaa. Lännessä.
- 51485 Siitasaari. Asuinpaikka. Mökin pihapiiriä saaren lounaisrannalla. Idästä.
- 51486 Iiskola. Asuinpaikka. Laitumen takaosassa. Kuvattu tieltä lounaasta.
- 51487 Piilahti. Asuinpaikka alhaalla pellossa. Lahdenpohja kuvassa oikealla. Lännessä.
- 51488 Perttola. Hautapaikka. Peltorinne, jonka yläosasta löydöt ovat peräisin. Lännessä.
- 51489 Weckman. Hautapaikka peltorinteessä. Pihasta luoteesta.
- 51490 Ojala. Asuinpaikka mökin pihapiirissä. Luoteesta.
- 51491 Alestalo. Kalmisto tai asuinpaikka pellon korkeimmalla kohdalla. Pohjoisesta.
- 51492 Rauhamäki. "Kalliopiiroksia" aitan alla.
- 51493 Kananoja. Kalmisto veden alla Kymijoen Miilumäen kärjen edustalla. Kaakosta.
- 51494 Hiisiöistenlammi. Röykkiö pohjoisesta.
- 51495 Jänispohjanlahti. Röykkiö idästä.
- 51496 Jokiranta. Asuinpaikka luoteesta.
- 51497 Kaunisto. Kalmisto luoteesta.
- 51498 Iljalanpohja. Asuinpaikka etelästä.
- 51499 Perheniemi. Uhrikuppi kalliolla. Etelästä.
- 51500 Kelloniemi Haukkavuori. Kalliomaalaus. Pohjoisesta.
- 51501 Rautakannanvuori. Kalliomaalaus. Pohjoisesta.
- 51502 Karhusaari. Kalliomaalaus. Idästä.
- 51503 Lapinsaari. Röykkiö. Niemen kärjestä pohjoisesta.
- 51504 Perolahti. Asuinpaikka pellon rinteessä. Tieltä koillisesta.
- 51505 Mertakallio. Kalliomaalaus. Lännessä.
- 51506 Kotojärvi Haukkavuori. Lounaasta.
- 51507 Kotojärvi Haukkavuori. Kalliomaalaus. Lännessä.
- 51508 Kymenkääne. Kalliomaalaus. Etelästä.
- 51509 Kaunissaari. Asuinpaikka. Pohjoisesta.
- 51510 Haikari. Asuinpaikka. Etelästä.
- 51511 Salmenniemi. Asuinpaikka. Painanteita törmän reunalla. Kaakosta.
- 51512 Pyhälahti. Röykkiö. Koillisesta.
- 51513 Huhdanpohja. Löytöpaikka kaakosta metsän rajasta.
- 51514 Rantala. Löytöpaikka pellossa metsän rajassa. Luoteesta.
- 51515 Harakkaniemi. Asuinpaikka. Lännessä.
- 51516 Hiekkakärki. Raivattua rantatasannetta. Pohjoiskoillisesta.
- 51517 Tuomiranta. Löytöjä ojan penkoista. Kaakosta.
- 51518 Märkjärvi. Löytöpaikka peltotasanteella. Koillisesta.
- 51519 Väärtti. Löytöpaikka pellossa. Eteläkaakosta.
- 51520 Kekkuri. Löytöpaikka ojan penkassa. Pohjoisesta.
- 51521 Rantakallio. Löytöpaikka mökin pihassa. Pohjoisluoteesta.
- 51522 Rantakallio. Ylätasanne. Etelälounaasta.
- 51523 Römänsaari. Löytöpaikka ajoluiskan törmässä. Kaakosta.
- 51524 Römänsaari. Asuinpaikka. Itäinen terassi. Lännessä hiekkakuopalta.
- 51525 Variskallio. Asuinpaikka. Hiekkakuoppa tien oikealla puolella. Lounaasta.
- 51526 Noidanniemi. Röykkiö. Pohjoiskoillisesta.
- 51527 Kukkomäki. Röykkiö. Etelästä.
- 51528 Toittilansuo. Röykkiö. Pohjoisesta.
- 51529 Reiju. Röykkiö. Idästä.
- 51530 Tuomala A. Röykkiö. Etelästä.
- 51531 Varjola. Uhrikuppi kivessä. Lounaasta.
- 51532 Pyörösuo. Röykkiö. Lännessä.
- 51533 Pekanmäki. Röykkiö. Idästä.
- 51534 Jermilä. Röykkiö. Lännessä.



f 129096

Perheniemi. Uhrikuppi kalliosta. Etelästä.



f 129084

f 129085

Weckman. Hautapaikka peltorinteessä. Pihasta luoteesta.

f 129087

Alestalo. Kalmisto tai
asuinpaikka pellon korkeim-
malla kohdalla. Pohjoisesta.



f 129120

Harakkaniemi.
Asuinpaikka mökin
pihamaalla. Länneestä.



f 129095

Iljälänpohja.
Asuinpaikka etelästä.



f 129089

Kannanoja.
Kalmisto veden alla
Kymijoen Miilumäen
kärjen edustalla.
Knakosta.



f 129094

Kaunisto.
Kalmisto luoteesta.



f 129093

Jokiranta.
Asuinpaikka
luoteesta.



J. Seppä 2003



f 129112

f 129113

Salmenniemi. Asuinpaikka. Painanteita törmän reunalla. Kaakosta.



f 129140

Varjola. Uhrikuppi kivessä. Lounaasta.

J. Seppä 2003



f 129076

f 129077

Koskenranta. Asuinpaikan itäosaa, jolle on pöytälettu
tielinjaa. Lännestä.



f 129078

Siltasaari. Asuinpaikka. Mökin pihapiiriä saaren
lounaisrannalla. Idästä.

f 129079

Iiskola.
Asuinpaikka laitumen
takana. Kuvattu
tieltä lounaasta.



f 129080

Piilampi.
Asuinpaikka
alilla pellossa.
Lahdenpohja kuvassa
oikealla. Linnestä.



f 129073

Keidas.
Asuinpaikka Hiiden-
saarentien molemmin
puolin. Kuvattu
Hiidensaaresta idästä.





f 129071

f 129072

Hiidensari. Asuinpaikka, rantaterassiä Hiidensarenkujan
eteläpuolella. Länneestä.



f 129069

f 129070

Hiidensalmen röykkiöt. Koillisesta.

f 129105

Mertakallio.
Kalliomaalaus
länneestä.



f 129141

Kotojärvi Haukkavuori.
Lounaasta.



f 129107

Kymenkäinne.
Kalliomaalaus.
Etelästä.





f 129111

Häikari. Asuinrakennus. Etelästä.



f 129081

f 129083

Perttola. Hautausmaasto. Peltorinne, jonka yläosasta löydöt ovat peräisin. Länneistä.



f 129139

Tuomala a. Röykkiö. Etelästä.



f 129138

Reiju. Röykkiö. Idästä.

f 129142

Pyörösuo.
Röykkiö. Länneestä.



f 129115

Pyhälahti.
Röykkiö. Koillisesta.



f 129144

Jermilä.
Röykkiö. Länneestä.



J. Seppi 2003

f129136

Toittilansuo. b
Röykkiö. Pohjoisesta



f129137

Haikanniemi a.
Röykkiö. Länsi-
lounasta.



f129135

Kukkomäki.
Röykkiö. Etelästä.



Kuv. J. Seppi 2003

f 129134

Noidanniemi.
Röykkiö.
Pohjoiskoillisesta.



f 129102

Lapinsaari.
Röykkiö.
Niemen kärjestä
pohjoisesta.



f 129100

Rautakannanvuori.
Kalliomanlaus.
Pohjoisesta.



f 129101

Karhusaari
Kalliomaalaus.
Idästä.



f 129099

Kelloniemi Haukavuori
Kalliomaalaus
Pohjoisesta.



f 129086

Ojala.
Asuinpaikka mökin
pihapiirissä.
Luoteesta.



f 129090

Hiisiöistenlammi.
Röykkiö
pohjoisesta.



f 129092

Jänispohjanlahti.
Röykkiö
pohjoisesta.



f 129108

Kaunissaari.
Asuinpaikka. Löytöjä
maanpinnasta mökin
ympäristä. Pohjoisesta.



f 129109

Kaunissaari.
Asuinpaikka.
Lännestä.



f 129114

Linna Saari.
Puinanne?
Idästä.



f129131

Römänsaari.
Löytöpaikka
ajoluiskan törmäissä.
Kankosta.



f129132

Römänsaari.
Asuinpaikka.
Häinen terassi.
Länneestä hiekkakuopalta.



f129129

Rantakallio.
Löytöpaikka mökin
pihassa.
Pohjoisluoteesta.



f129130

Rantakallio.
Ylätasanne.
Etelälounasta.





f 129103

f 129104

Perolahti. Asuinpaikka pellon rinteessä. Tieltä koillisesta.



f 129117

f 129118

Huhdanpohja. Löytöpaikka kirkosta metsän rajasta.



f 129122

f 129123

Tuomiranta. Löytöjä ojan penkoista. Kaakosta.



f 129143

Pekaniemi. Röykkiö. Idästä



f 129119

Rantala. Löytöpaikka pellossa metsän rajassa. Luoteesta.



f 129124

Märkjärvi. Löytöpaikka peltoasanteella. Koillisesta.



f 129125



f 129126

Väärtti. Löytöpaikka pellossa. Eteläkankasta.



f 129127

f 129128

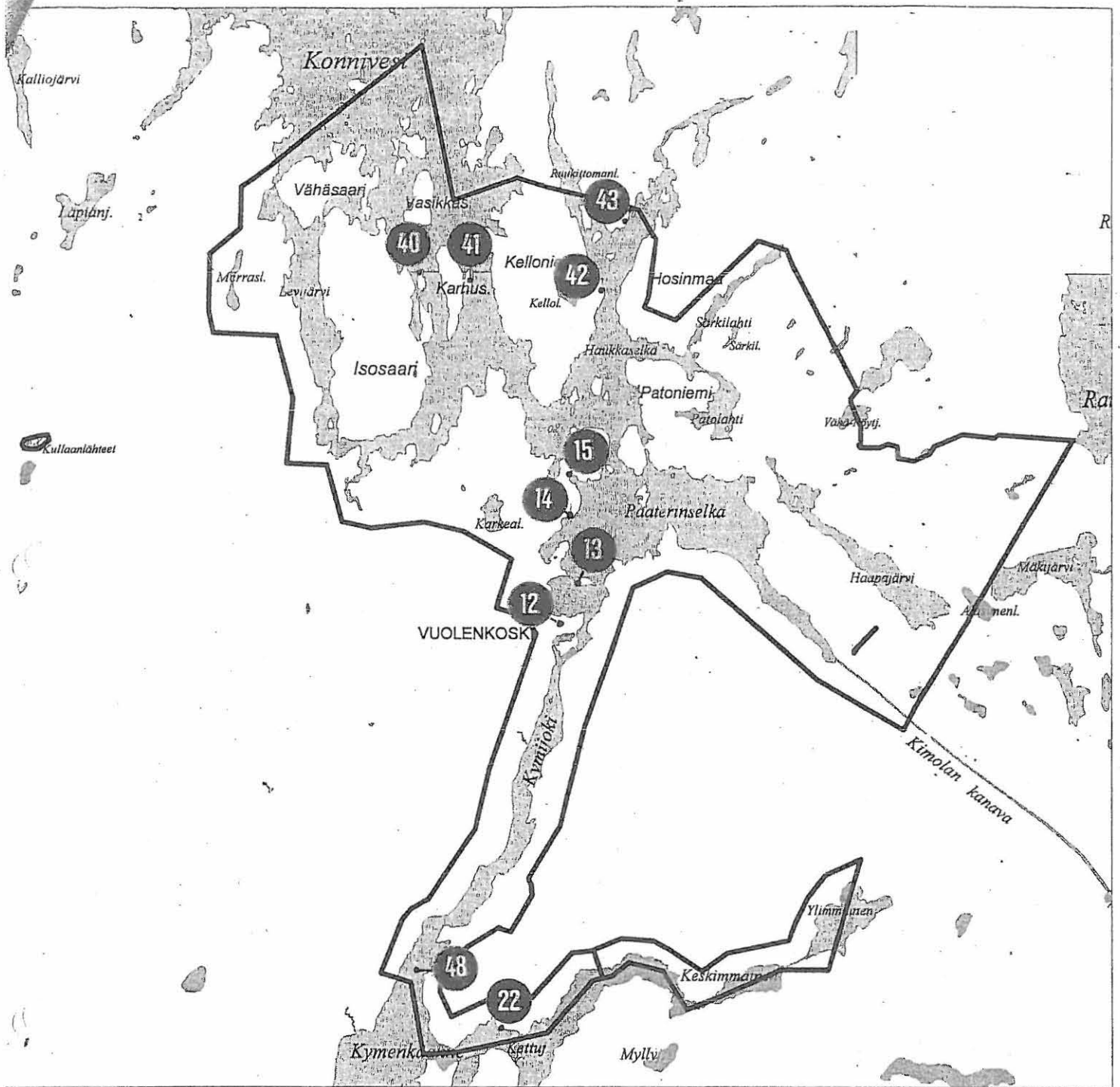
Kekkuri. Löytöpaikka ojien penkassa. Pohjoisesta.



f 129097
Hiisiö. Rajakivi.



f 129088
Rauhämäki. "kallio piirroksia" nitän alla.



IITTI

Liite

KYMIJOEN - KONNIVEDEN VESISTÖALUEEN RANTAYLEISKAAVA

YLEISKAAVOITETTAVAN ALUEEN LIKIMÄÄRÄINEN RAJAUS

Yleiskaava laaditaan pääsääntöisesti noin 200-300 m leveälle rantavyöhykkeelle

- metallikautinen kiviröykkiöhauta
- kivikautinen asuinpaikka
- kivikautinen kallioaalas

Mittakaava 1:80 000

KARTTAAKO OY

LIITE 3 INVENTOITUJA ALUEITA

