


IKAALINEN

KESKEISEN OSAYLEISKAAVA-ALUEEN ARKEOLOGINEN INVENTOINTI 2002



Änkö 2, kivikautinen asuinpaikka Kelminselän järvimaisemassa. Kuva: Tampereen museot/V. Adel

Vadim Adel



Tampereen museot
Maakunnallinen yksikkö
2002

**IKAALINEN
KESKEISEN OSAYLEISKAAVA-ALUEEN ARKEOLOGINEN INVENTOINTI
2002**

Vadim Adel
Maakunnallinen yksikkö
Tampereen museot 2002

IKAALINEN
KESKEISEN OSAYLEISKAAVA-ALUEEN ARKEOLOGINEN INVENTOINTI 2002

SISÄLLYSLUETTELO

1. JOHDANTO	3
1.1. Yleistä	3
1.2. Tutkimusalue	3
1.3. Aiemmat tutkimukset	5
1.4. Inventoinnin tavoitteet ja metodit	5
1.5. Inventoinnin tulokset	6
2. LUETTELOT JA YLEISKARTAT	8
2.1. Luettelo inventointialueen arkeologisista kohteista	8
2.2. Yleiskartta inventointialueen arkeologisista kohteista	10
2.3. Yleiskartta inventoinnissa tarkastetuista alueista	11
3. INVENTOINTIKOhteet	12
3.1. Änkö 1 [5], kivikautinen asuinpaikka ja irtolöytöpaikka	12
3.2. Ala-Soini 1 [8], kivikautinen asuinpaikka sekä historiallisia kivi- ja maarakenteita ..	17
3.3. Hätävara [9], kivikautinen asuinpaikka	22
3.4. Ala-Soini 2 [10], kivikautinen asuinpaikka	27
3.5. Tiilitehdas [11], kivikautinen asuinpaikka	31
3.6. Tapiainen 1 [12], kivikautinen asuinpaikka ja historiallinen kylänpaikka	35
3.7. Hiekka 1 [13], rautakautinen hautaröykkiö ja historiallisen ajan asutusjäännöksiä ...	40
3.8. Kalli 1 [23], epäilty rautakautinen rökkiökohde	45
3.9. Niemenvainio [25], kivikautinen asuinpaikka	49
3.10. Parkinniitty [29], kivikautinen asuinpaikka	53
3.11. Kylpylä [33], osa-alue C, kivikautinen asuinpaikka	57
3.12. Hiekka 2 [35], kivikautinen asuinpaikka	62
3.13. Hiekka 3 [36], kivikautinen asuinpaikka	66
3.14. Änkö 2 [37], kivikautinen asuinpaikka	70
3.15. Uuraslahti 2 [38], kivikautinen asuinpaikka	74
3.16. Retulahti [39], kivikautinen asuinpaikka ja irtolöytöpaikka	79
3.17. Kalli 2 [40], kivikautinen asuinpaikka	84
3.18. Kalma [41], rautakautinen (?) asuinpaikka ja mahdollinen polttokalmisto	88
3.19. Kamraati [42], tuhoutunut rautakautinen kalmisto (?)	93
3.20. Asmaniemi [43], historiallisia kivi- ja maarakenteita	97
ARKISTOLÄHTEET	101
KIRJALLISUUS	101
RAPORTISSA KÄYTETYT LYHENTEET	101
NEGATIIVILUETTELO	102
DIALUETTELO	103
LIITE: Löytöluettelo <i>poistettu</i>	

IKAALINEN
KESKEISEN OSAYLEISKAAVA-ALUEEN ARKEOLOGINEN INVENTOINTI 2002

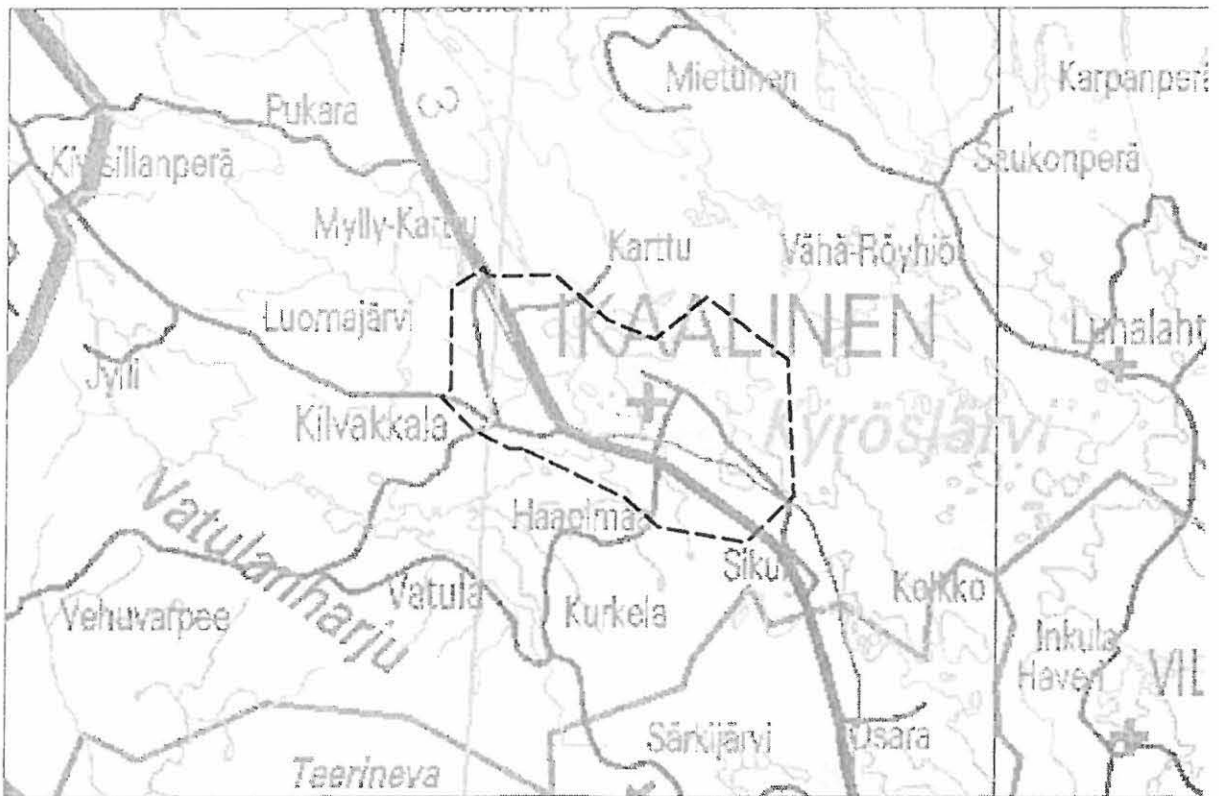
1. JOHDANTO

1.1. Yleistä

Tampereen museoiden maakunnallinen yksikkö/Pirkanmaan maakuntamuseo suoritti syys-lokakuussa 2002 Ikaalisten kaupungin keskeisen osayleiskaava-alueen arkeologisen inventoinnin. Tutkimukset kuuluivat ko. osayleiskaavan muinaismuistolain ja maankäyttö- ja rakennuslain mukaisiin perusselvityksiin. Inventoinnin esi-, kenttätö ja raportin teki Tampereen museoiden maakunnallisen yksikön tutkija, FM Vadim Adel. Kenttätö tehtiin 24.9.-10.10.2002, 12 työpäivän aikana. Inventoinnin jälkityöt ja raportti tehtiin 5.11.-9.12.2002. Apulaisina jälkitöissä (löytöjen puhdistus, valokuvien ja diapositiivien arkistointi) toimivat maakunnallisen yksikön toimistotyöntekijä ja harjoittelijat. Inventoinnin valvojana on toiminut maakunnallisen yksikön tutkija, FM Ulla Lähdesmäki. Yhteistyötahona Ikaalisissa oli kaupungin Tekniset palvelut (kiinteistöinsinööri Jarmo Mattila). Tutkimukset rahoitti Ikaalisten kaupunki, niiden kokonaiskustannukset olivat n. 7000 euroa.

1.2. Tutkimusalue

Ikaalisten kaupunki sijaitsee Pirkanmaan länsiosassa. Sen naapurikuntia ovat Suodenniemi (lounaassa), Hämeenkyrö (etelässä), Viljakkala (kaakossa), Kuru (idässä) ja Parkano (pohjoisessa). Lännessä se rajautuu Jämijärveen ja Kankaanpäähän, jotka kuuluvat Satakuntaan. Ikaalisten pinta-ala on 843,7 km², joista vettä on 91,5 km². Sen alueetta halkoo luoteesta kaakkoon Kokemäenjoen vesistöön kuuluvan Ikaalisten vesireitin keskusjärvi - Kyrösjärvi (korkeus 83,2 m mpy – merenpinnan yläpuolella). Sen länsirantaa pitkin kulkee eteläkaakosta pohjoisluoteeseen Tampere-Vaasa -valtatie (vt 3). Kaupungin keskustaajama sijaitsee sen NE-puolella, Kyrösjärveen lounaasta pistävällä n. 3 x 3 km:n laajuisella niemellä, joka on lähes täysin rakennettu; lähinnä vain niemen itärannikolla on säilynyt maanviljely- ja metsäalueita. Keskustan länsipuoleisen lahden ja valtatie länsipuolella sijaitsee inventointialueen toinen suuri taajama – Kilvakkala, jota ympäröi hyvin laaja ja näyttävä maanviljelymaisema. Kilvakkalan eteläpuolella sijaitsee Kelminselkä (83,3 m mpy), joka liittyy kolmostien Salmisillan kohdalla Kyrösjärveen lounaasta. Inventointialueen suurin pituus (NW-SE) on 8,8 km ja leveys 4,7 km, pinta-ala on n. 30 km². Alueen sijainti käy ilmi alla olevasta kartasta. (ks. myös *Yleiskartta* ja kartta *Inventoinnissa tarkastetut alueet*).



Inventointialueen sijaintikartta. Pohjakartta © Maanmittauslaitos.

Tutkimusalueen kallioperä on granodioriittia ja kvartsidioriittia, ja se tulee näkyviin monin paikoin. Alueen korkein piste sijaitsee sen luoteisosassa, Teikankaalla (147,0 m mpy) (peruskarttalehti 2122 09 KILVAKKALA). Alueen tärkeimpiä maalajeja ovat hiekka/sora ja savi/hiesu, joiden muodostuminen ajoittuu jääkauden loppuvaiheeseen. Ikaalisten alue vapautui jääpeitteestä n. 9700-9600 b.p. (vuotta sitten radiohiilivuosina, = n. 9000 eKr. kalibroitu eli kalenterivuosina; kalibroidut vuosiluvut on saatu viime vuosina ilmestyneistä arkeologisista julkaisuista) jäätikön vetäytyessä kohti pohjoista ja koillista noin 300 m:n vuosivauhdilla. Jäätikön reunan asemaa viimeisimmässä vaiheessaan osoittaa edellä jo mainittu Teikangas, joka on muodoltaan tyypillinen jäätikön sulamisvesien kerrostama reunadelta. Jäätikön sulamisvaiheessa muodostuivat myös alueen hiekkaharjut, mm. alueen länsiosassa oleva, Kilvakkalasta Kuivaniemeen ja Toivolansaareen ulottuva, SW-NE-suuntainen harjujono. Sulamisvesien moreenista erottama hienoin lajite kerrostui hiesu- ja savikerrostumiksi syvään veteen jäätikön edustalle. Ennen lopullista häviämistään jäätikkö kuitenkin eteni tilapäisesti kohti etelää, josta merkinä ovat moreenikerroksen peittämät lustosavet Vanhan kauppalan ja Läckälän alueella, inventointialueen keski- ja itäosassa (Alhonen 1991, 18, 40-41, 43-45; 1988, 24).

Sulavaa jäänreunaa seurasi Yoldiameri –niminen Itämeren vaihe, jolloin Ikaalisten alue joutui vesipeitteen alle. Maankohoamisen seurauksena alue on sen jälkeen vähitellen kohonnut kuivaksi maaksi. Yli 140 m korkeat mäet vapautuivat veden peitosta mahdollisesti jo Yoldia –vaiheen lopussa eli ennen vuotta 9500 b.p. (8700 eKr.). Itämeren seuraavan vaiheen - Ancylysjärvi -vaiheen alussa vedenpinta oli Ikaalisissa n. 130-140 m nykyisen merenpinnan yläpuolella. Ancylysjärven regression (vedenpinnan laskun) jatkuessa Kyrösjärvi kuroutui itsenäiseksi altaaksi n. 8000 b.p. (n. 7000 eKr). vedenpinnan laskettua sen kynnyshkorkeuden alapuolelle; samalla syntyi Kyröskoski. Maankohoamisen aiheuttamasta kallistumisesta johtuen Kyrösjärven pinta on sen jälkeen jatkuvasti laskenut. Lisäksi sen pintaa on laskettu keinotekoisesti 1800- ja 1900-luvuilla yhteensä n. 3-4 m (Alhonen 1991, 49, 53-55; Koskimies

1970, 47). Entiset rantatörmät ja –kivikot näkyvät järven nykypinnan yläpuolella 86-87 m korkeuskäyrien kohdalla.

1.3. Aiemmat tutkimukset

Ikaalisten arkeologinen tutkimus alkoi 1800-luvun loppupuolella irtolöytöjen keruulla (esim. Salomon Wilskmanin v. 1881 ja 1895 Kansallismuseoon toimittamat kiviesineet KM 2056:71, 3059:1, ks. tarkemmin kohta 2.1.). 1960-luvun loppuun mennessä Ikaalisten keskeiseltä alueelta oli saatu museokokoelmiin 11 muinaisesinettä. Ensimmäiset arkeologisten kohteiden kenttätarkastukset alueella suoritti Karin Hilden vuonna 1943 (ks. kohteet 13 ja 23). Koko kunnan käsittävän arkeologisen perusinventoinnin suoritti Mirja Koskimies (MV) vuonna 1969; inventoinnin täydennys tehtiin v. 1971. Inventoinnissa pyrittiin paikallistamaan kaikki irtolöytöpaikat ja etsittiin kiinteitä muinaisjäänöksiä. Tämän työn tuloksena Ikaalisten keskiosasta löytyi 9 kivikautista asuinpaikkaa (ks. kohteet 5, 8-12, 15, 25 ja 29) (Koskimies 1970).

Ensimmäiset arkeologiset koekaivaukset alueella suoritettiin Tuija Walleniuksen (MV) johdolla v. 1988, jolloin tutkittiin Parkinniityn kivikautinen asuinpaikka (kohde 29) (Wallenius 1988). Vuonna 2001 Aija Teinonen (PM) inventoi kylpylän eteläpuolen asemakaava-alueen muinaisjäänökset ja löysi kaksi uutta kivikautista asuinpaikkaa (kohteet 33a-b ja 34; Teinonen 2001). Toinen niistä - Kylpylä - tutkittiin osittain koekaivauksin samana vuonna Hanna-Maria Pellisen (PM) johdolla (Pellinen 2001). Lisäksi vuosina 2001-2002 tehtiin tarkastuksia ja inventointi (Riikka Saarinen, PM) Toivolansaaren asemakaava-alueella (kohde 15).

Kaikissa näissä kenttätutkimuksissa (lukuun ottamatta v. 1943 tarkastuksia) saatiin talteen kivikautisesta asutuksesta todistavia löytöjä – pääasiassa kvartsiesineitä ja –iskoksia, lisäksi palanutta luuta ja jonkin verran keramiikkaa. Yhden kivikautisen asuinpaikan tarkastuksen yhteydessä todettiin lisäksi historiallisen ajan kylän jäännökset (kohde 12). Vuoteen 2002 mennessä inventointialueelta tunnettiin muinaisjäänösrekisterin mukaan yhteensä 13 kohdetta, joista neljä kuului luokkaan 3 (kokonaan tuhoutunut, ei enää rauhoitettu kohde) ja yhdeksän muuta oli luokiteltu osittain säilyneiksi kivikautisiksi asuinpaikoiksi..

1.4. Inventoinnin tavoitteet ja metodit

Ikaalisten keskeisen osayleiskaava-alueen arkeologinen inventointi 2002 toteutettiin osa-alueinventointina, jonka yhteydessä tarkastettiin kaikkien ennestään tunnettujen arkeologisten kohteiden kunto ja etsittiin uusia kiinteitä muinaisjäänöksiä. Inventoinnin pääasiallisena tutkimuskohteena olivat esihistorialliset kiinteät muinaisjäänökset ja löytöpaikat, lisäksi pyrittiin kartoittamaan mahdollisuuksien mukaan historiallisen ajan kohteita. Kaikki inventointialueella sijaitsevat arkeologiset kohteet ja inventoinnin aikana tarkastetut alueet on merkitty *Yleiskarttaan* ja karttaan *Inventoinnissa tarkastetut alueet*. Inventoinnissa ei tarkastettu kohteita 15, 34 ja kohteen 33 osa-alueita 1-2 ("a-b" tässä raportissa), koska ne kuuluivat v. 2001-2002 suoritettujen asemakaava-alueiden inventointikohteiden joukkoon.

Inventoinnin kenttätutkimusmenetelmiin kuuluivat mm. intuitiivinen koekuopitus, pintapoiminta ja muinaisjäänösten näkyvien rakenteiden visuaalinen havainnointi. Kaikki kohteet dokumentoitiin valokuvaamalla, merkitsemällä peruskartalle ja sitä tarkemmalle kartalle (1:2000 tai 1:5000) sekä sanallisin kuvauksin. Inventoinnissa pyrittiin arvioimaan jokaisen kohteen laajuus ja kunto. Etäisyysmittaukset maastossa suoritettiin etäisyysmittarilla Bushnell Laser 500,

50 m:n mittanauhalla tai askelmitalla; suunnat ja kulmat mitattiin 360° bussolin avulla. Joidenkin kohteiden/pisteiden paikantamisessa käytettiin GPS-navigaattoria Magellan GPS 315.

Koekuopat kaivettiin aikaisempien löytötietojen ja topografian perusteella valittuihin kohtiin. Kuoppien koko oli useimmiten 40 x 40 cm. Koekuopat kaivettiin puhtaaseen pohjamaahan tai peruskalliolle asti lapiolla ja lastalla, kaivettu maa seulottiin tarvittaessa. Koekuopat peitettiin kaivamisen jälkeen. Koekuoppien lisäksi tehtiin pieniä lapionpistoja. Suurin osa koekuopista, mm. kaikki löydölliset koekuopat, dokumentoitiin sanallisoin kuvauksin ja merkitsemällä pohjakarttoihin. Pintapoimintaa tehtiin pelloilla ja muualla, missä maanpinta oli rikottuna. Pelloilla pintapoimintaa vaikeutti monta viikkoa kestänyt kuivuus. Kaikkia topografisesti potentiaalisia peltoalueita ei myöskään voitu tutkia, koska vain osa niistä oli inventoinnin aikaan kynnetty.

1.5. Inventoinnin tulokset

Inventoinnin yhteydessä tarkastettiin yhteensä 20 arkeologista kohdetta (ks. *Luettelo inventointialueen arkeologisista kohteista ja Yleiskartta*) ja useita muita topografisesti tärkeitä katsottuja alueita, joita ei tässä raportissa ole käsitelty inventointikohteina (ks. kartta *Inventoinnissa tarkastetut alueet*). Inventoinnissa löydettiin **yhdeksän uutta kiinteää esihistoriallista** (tai mahdollisesti esihistoriallista) **muinaisjäännettä**: seitsemän kivikautista asuinpaikkaa, yksi rautakautinen hautaröykkiö ja yksi mahdollisesti rautakautinen asuinpaikka tai kalmisto (?). Kaksi uutta muinaisjäännettä sijaitsee aikaisemmin tunnettujen kohteiden alueella tai läheisyydessä, eikä niille varattu uutta muinaisjäännesrekisterinumeroa (kohde 13 ja kohteen 33 osa-alue C). Noin puolet uusista kohteista löydettiin tutkimalla topografisesti sopivia alueita, muut aikaisemmin tunnettujen löytö- tai tarinapaikkojen (kohde 41) läheisyydestä. Inventoinnin tuloksena alueen kiinteiden muinaisjäännettöiden määrä kasvoi lähes 2-kertaiseksi. Kaikki nämä kohteet ovat rauhoitettuja muinaismuistolain nojalla.

Ikaalisten keskeiseltä osayleiskaava-alueelta tunnetaan tällä hetkellä yhteensä 15 *kivikautista* (n. 8500-1900/1500 eKr.) *asuinpaikkaa*. Lähes kaikki ne sijaitsevat Kyrösjärven muinaisilla rannoilla, loivilla rinteillä tai terasseilla. Niiden etäisyys nykyisestä rantaviivasta on suurimmillaan 0,4 km (kohde 12) johtuen koko esihistoriallisen ja historiallisen ajan jatkuneesta vedenpinnan laskemisesta (ks. tarkemmin kohta 1.2.). Kiinteiden muinaisjäännettöiden ja irtolöytöjen indikoiman kivikautisen asutuksen tiheys inventointialueella on huippuluokkaa Pirkanmaan mittakaavassa. Vanhimmat, suurimmilla korkeuksilla sijaitsevat asuinpaikat ajoittuvat selvästi mesoliittiselle (esikeraamiselle) kivikaudelle, n. 8500-5100/5000 eKr. (esim. kohde 10 – 95 m mpy, kohde 33c – 94 m, kohteet 9 ja 40 – 93 m), jotkut niistä kenties jopa Kyrösjärven kuroutumista edeltävälle Ancyclusjärvi -kaudelle. Alempana sijaitsevat neoliittisen kauden (n. 5100/5000-1900/1500 eKr.) asuinpaikat. Alueen keramiikka-aineistossa on sekä sen alkuun (varhaiskampakeraamiikka), että loppuun (asbesti- ja orgaanisesekoitteinen keramiikka) ajoittuvia löytöjä (esim. kohde 33a-b, vuoden 2001 löytöaineisto).

Suurin osa alueen kivikautisista asuinpaikoista sijaitsee pelto- ja asuinalueilla, ja niiden kulttuurikerros on siksi pääosin tuhoutunut. Inventoinnissamme on kuitenkin löytynyt myös hyvin säilyneitä kohteita (nrot 37, 40), joiden luonnonympäristö ja mahdolliset kulttuurikerrokset ovat lähes koskemattomia. Parhaiten säilynyt, hyvin tyypillinen ja edustava kivikautinen asuinpaikka Änkö 2 [37] kuuluu ehdotuksemme mukaan rauhoitusluokkaan 1 (valtakunnallisesti merkittävä muinaisjäännettö, jonka säilyminen on turvattu kaikissa olosuhteissa). Muut, pääasiassa vain osittain säilyneet kivikautiset asuinpaikat kuuluvat

muinaijännösluokkaan 2 (rauhoitettu kohde, jonka arvon selvittäminen edellyttää tarkempia tutkimuksia).

Selvästi *pronssikaudelle* (n. 1900/1500-500 eKr.) ajoittuvia muinaijännöksiä tutkimusalueelta ei tunneta. Osa neoliittiselle kivikaudelle ajoitetuista asuinpaikoista saattoi kuitenkin olla käytössä myös varhaismetallikaudella, eli pronssikaudella ja rautakauden alkupuolella (n. 1900/1500 eKr.-300 jKr.). *Rautakauden* (n. 500 eKr. - 1150 jKr.) loppupuolelle ajoittuu alueen ainoa hautaröykkiöksi tulkittu kohde (nro 13, Hiekka 1). Viitteitä mahdollisesta rautakautisesta polttokalmistosta ja asuinpaikasta on saatu myös kohteesta 41 (Kalma).

Inventoinnin aikana on tehty havaintoja yhteensä neljästä *historiallisen ajan* kohteesta (kolme niistä sijaitsee esihistoriallisten kohteiden yhteydessä, ja tiedot niistä löytyvät raportin vastaavista kohdista). Niiden joukossa on yksi kylänpaikka sekä erillisiä maa- ja kivrakenteita (kuoppia, kiviaita yms.). Myös viimeisenä mainittu esihistoriallinen (mahdollisesti rautakautinen) asuinpaikka (kohde 41) saattaa olla vasta historiallisen ajan jäännös. Historiallisen ajan kohteiden suojeluarvon määrittäminen vaatii lisäselvityksiä ja kuuluu toistaiseksi Museoviraston rakennushistorian osastolle.

2. LUETTELOT JA YLEISKARTAT

2.1. LUETTELO INVENTOINTIALUEEN ARKEOLOGISISTA KOHTEISTA

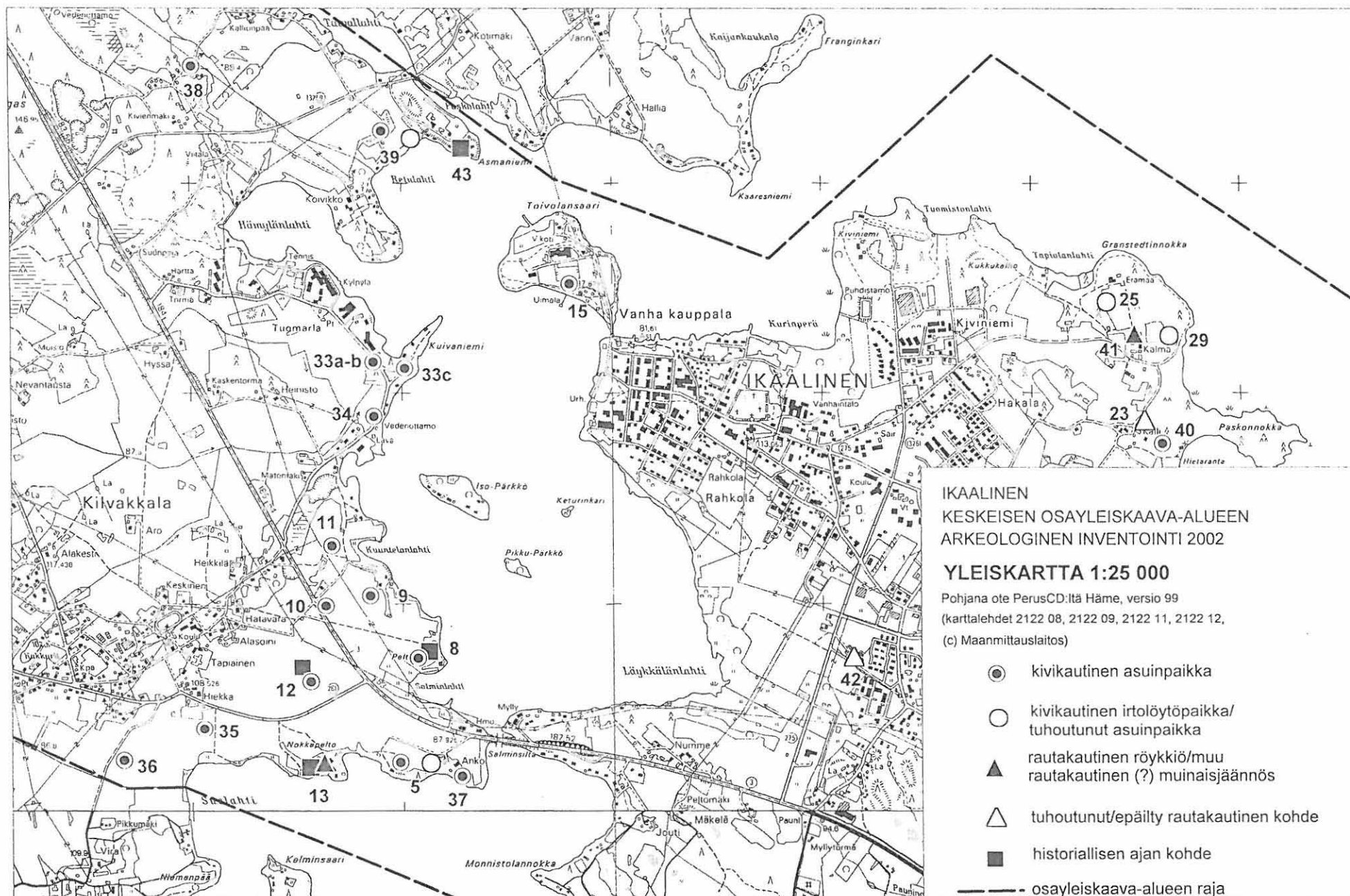
Inv. nro	Kohteen nimi	Laji	Ajoitus	MJ-luok-ka	Muinais-jäännösrekis-terinumero	Sijainti (peruskartta ja koordinaatit)
5	Änkö 1	asuinpaikka, irtolöytöpaikka	kivikausi	2	143 01 0005	2122 09 KILVAKKALA, X = 6850 19-29, Y = 2448 94-2449 04, Z = 89-93
8	Ala-Soini 1	asuinpaikka, kiviaita, kuoppa	kivikausi/hist. aika	2	143 01 0008	2122 09 KILVAKKALA, X = 6850 70-81, Y = 2449 03-14, Z = 89-93
9	Hätävara	asuinpaikka	kivikausi	2	143 01 0009	2122 09 KILVAKKALA, X = 6850 98-6851 09, Y = 2448 80-90, Z = 93-95
10	Ala-Soini 2	asuinpaikka	kivikausi	2	143 01 0010	2122 09 KILVAKKALA, X = 6850 98-6851 02, Y = 2448 60-67, Z = 95-97
11	Tiilitehdas	asuinpaikka	kivikausi	2	143 01 0011	2122 09 KILVAKKALA, X = 6851 25-32, Y = 2448 61-72, Z = 86-92
12	Tapiainen 1	asuinpaikka, kylänpaikka	kivikausi/hist. aika	2	143 01 0012	2122 09 KILVAKKALA, X = 6850 56-75, Y = 2448 42-64, Z = n. 89,5-96,5
13	Hiekka 1	hautaröykkiö, maa- ja kivrakenne	kivikausi/hist. aika	2	143 01 0013	2122 09 KILVAKKALA, X = 6850 23, Y = 2448 60, Z = 93
15*	Toivolansaari	asuinpaikka	kivikausi	2	143 01 0015	2122 09 KILVAKKALA, X = 6852 50-57, Y = 2449 69-91, Z = 89-93
23	Kalli 1	ei mj.	-	- (ent. 3)	(143 01 0023)	2122 12 IKAALINEN X = 6851 88, Y = 2452 54, Z = n. 100
25	Niemenvainio	asuinpaikka	kivikausi	3	143 01 0025	2122 12 IKAALINEN X = 6852 44, Y = 2452 36, Z = 90-92,5
29	Parkinniitty	asuinpaikka	kivikausi	3	143 01 0029	2122 12 IKAALINEN X = 6852 25-30, Y = 2452 63-69, Z = 88-90
33	Kylpylä	asuinpaikka	kivikausi	1-2	143 01 0033	2122 09 KILVAKKALA, X = 6852 09-21, Y = 2448 80-2449 03, Z = 88-95
34*	Heinistön lava	asuinpaikka	kivikausi	2	143 01 0034	2122 09 KILVAKKALA, X = 6851 84-96, Y = 2448 83-91, Z = 87-92
35	Hiekka 2	asuinpaikka	kivikausi	2	143 01 0035	2122 09 KILVAKKALA, X = 6850 36-44, Y = 2448 02-10, Z = 89-95
36	Hiekka 3	asuinpaikka	kivikausi	2	143 01 0036	2122 09 KILVAKKALA, X = 6850 20-32, Y = 2447 59-73, Z = 87-93
37	Änkö 2	asuinpaikka	kivikausi	1	143 01 0037	2122 09 KILVAKKALA, X = 6850 15-19, Y = 2449 26-30, Z = 88-90
38	Uuraslahti 2	asuinpaikka	kivikausi	2	143 01 0038	2122 09 KILVAKKALA, X = 6853 53-60, Y = 2447 99-2448 04, Z = 100-102

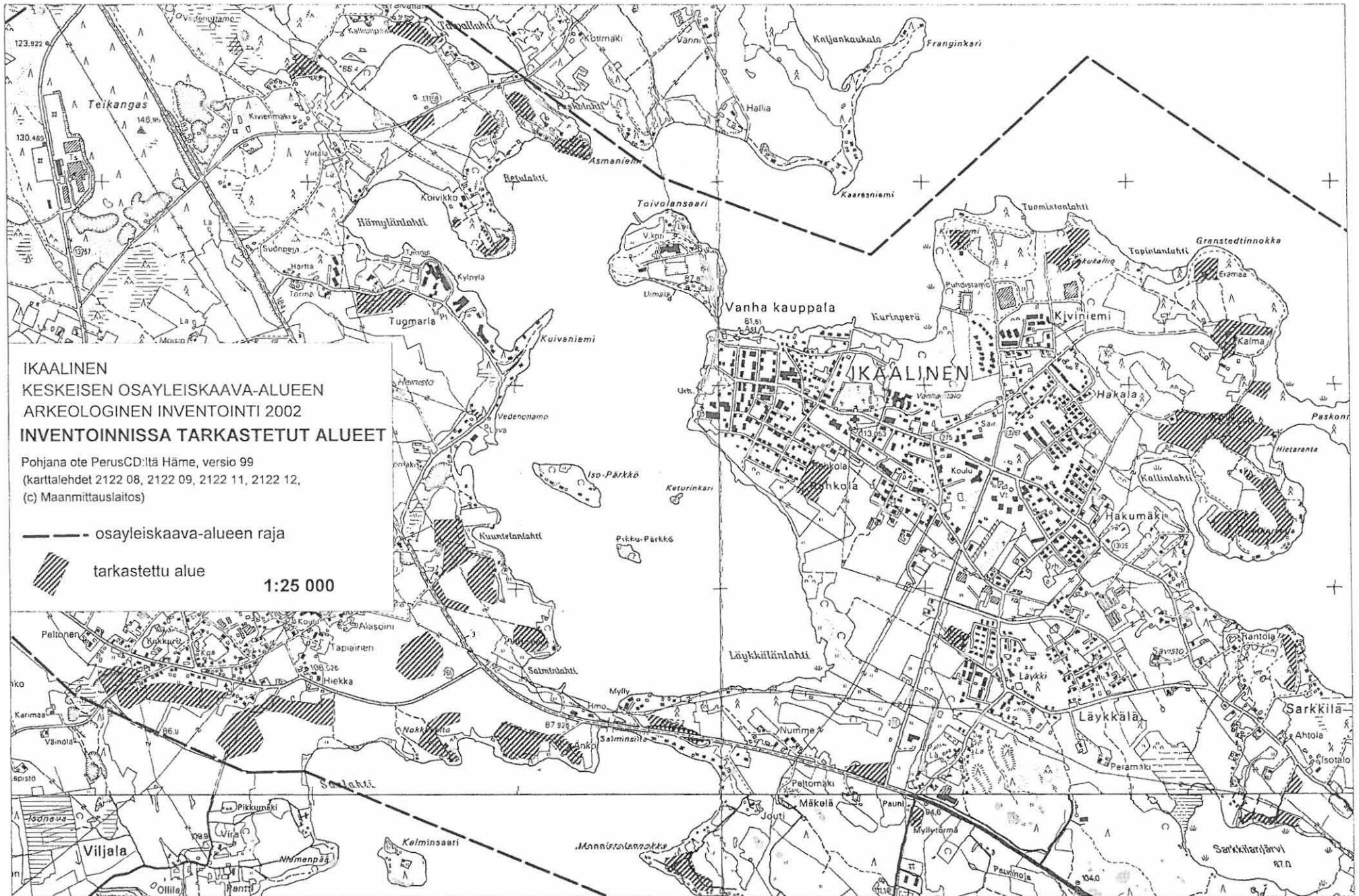
Inv. nro	Kohteen nimi	Laji	Ajoitus	MJ-luok-ka	Muinais-jäännösrekis-terinumero	Sijainti (peruskartta ja koordinaatit)
39	Retulahti	asuinpaikka, irtolöytöpaikka	kivikausi	2	143 01 0039	2122 09 KILVAKKALA, X = 6853 24-27, Y = 2448 88-93, Z = 92-95
40	Kalli 2	asuinpaikka	kivikausi	2	143 01 0040	2122 12 IKAALINEN, X = 6851 76-78, Y = 2452 60-65, Z = 93-95
41	Kalma	asuinpaikka, polttokalmisto?	rautakausi?	2	143 01 0041	2122 12 IKAALINEN X = 6852 26-30, Y = 2452 48-50, Z = n. 95,5-96
42	Kamraati	löytöpaikka (kalmisto?)	rautakausi	(3)	-	2122 12 IKAALINEN X = 6850 74, Y = 2451 18, Z = n. 94,5
43	Asmaniemi	kivi- ja maarakenteita	hist. aika	-	-	2122 09 KILVAKKALA, X = 6853 12-21, Y = 2449 21-36, Z = n. 83,5-92,5

*Kohdetta ei ole tarkastettu tämän inventoinnin yhteydessä.

Seuraavia kivikautisia irtolöytöjä ei pystytty käsittelemään inventointikohteina puutteellisten löytötietojen takia:

KM 2056:71, kivikirves. Löydetty Kilvakkalan kylän Ylä-Soinista;
 KM 2147:472, vasarakirves. Löydetty Kilvakkalan kylän vainiolta, maantien ojasta;
 KM 2147:473, kivikirves. Löydetty Kilvakkalan kylästä, Mattilan niitystä;
 KM 3059:1, tasataltta. Löydetty kirkonkylästä, Hietämäen pellostä;
 KM 6798:3, hioin. Löydetty Kilvakkalan kylän Pihkoluoman talon läheltä (?);
 KM 9547:2, latte, reiällinen kiviesine (paino?). Löydetty v. 1930 Kilvakkalan kylästä, metsälammen rannalta, suosta;
 SatM 9141, oikokirves. Löydetty v. 1910 Kilvakkalan kylästä, Löytämisen talon Järviiniitynmäeltä;
 SatM 10312, poikkikirves. Saatu Ikaalisten kylästä.





3. INVENTOINTIKOhteet

3.1. Änkö 1 [5], kivikautinen asuinpaikka ja irtolöytöpaikka

Kunta: Ikaalinen
Kylä: Sammi
Kohteen nimi: Änkö 1
Muinaisjäännöstyyppi: asuinpaikat, löytöpaikat
Tyypin tarkenne: - irtolöytöpaikat
Lukumäärä: 1, 1
Ajoitus: kivikausi
Rauhoitusluokka: 2
Mj.rek.nro: 143 01 0005
Sijainti
Peruskartta: 2122 09 KILVAKKALA
Koordinaatit: X = 6850 19-29
Y = 2448 94-2449 04
Z = 89-93
Koordinaattiselite: ääripisteet
Etäisyystieto: Ikaalisten kirkosta 2,3 km SW



124591 Änkö 1 [5], kivikautinen asuinpaikka. Yleiskuva. NW

Merkitty peruskartalle: ei merkitty
Maastomerkinä: ei merkintää

Hoito ja kunto: Asuinpaikka sijaitsee pellolla, ja sen kulttuurikerros on todennäköisesti pääosin tuhoutunut peltotöissä. Kohde ei vaadi hoitotoimenpiteitä.

Tila- ja omistajatiedot

Kylä: Sammi

Asuinpaikan N-osa:

Tila (RN:o/nimi): 2:66 Änkö
 Omistaja: Änkö Sari Marita
 Osoite: Kolmostie 673-13, 39500 IKAALINEN
 Kiinteistötunnus: 143-427-2-66

Asuinpaikan SW-osa:

Tila (RN:o/nimi): 2:64 Samminmaja
 Omistaja: Änkö Olavi Kalervo
 Osoite: Louhentie 24, 02130 ESPOO
 Kiinteistötunnus: 143-427-2-64

Asuinpaikan SE-osa:

Tila (RN:o/nimi): 2:65 Pyykkimäki
 Omistaja: Änkö Markku Juhani
 Osoite: Sotaneuvoksentie 15 A, 02600 ESPOO
 Kiinteistötunnus: 143-427-2-65

Aiemmat tiedot:

kivikautinen asuinpaikka ja irtolöytö

Inventointi M. Koskimies 1969 (nro 212209:1)

Aiemmat löydöt:

KM 9547:1, kivikautinen kourutaltoa, löytynyt vanhasta järven pohjasta peltoa kynnettäessä, n. 100 m Ängön talosta W, pienestä notkosta.

KM 17935:1-9, kvartsi- ja pii-iskoksia, palanutta savea (keramiikkaa?). Inventointilöytöjä 1969.

Inventointi 2002:

tarkastus 26.9.2002 Vadim Adel

Löydöt:

-

Kartat:

1:20 000, 1:2000

Negatiivit:

124591

Diat:

49824

Kohteen kuvaus ja inventointihavainnot:

Asuinpaikka sijaitsee Kyrösjärven Kelminselän N-rannalla, vesirajasta n. 50 m, pellon SW-reunalla, NW-SE-suuntaisen harjanteen SE-päässä. Inventoinnin 1969 yhteydessä harjanteen lounaaseen laskevalta sivulta ja läheltä metsän reunaa, n. 100 x 50 m laajalta alueelta poimittiin kivikautisia asuinpaikkalöytöjä. Asuinpaikan arvioitu laajuus on kuitenkin inventointiraporttiin liittyvän kartan mukaan hieman suurempi, n. 110-120 m (NW-SE) x 50 m. Kynnössä oli tullut esiin vaaleaa/vaaleanruskeaa hiekkaa (Koskimies 1970, 35). Tarkastuksessa 2002 todettiin, että asuinpaikan alaosa kuuluu nykyisin kahteen kesämökkkitonttiin ja kasvaa heinää, pensaikkoa ja vesakkoa. Yläosa oli edelleen viljelyksessä, eikä uusia havaintoja tai löytöjä pystytty tekemään. Pintapuoimintaa tehtiin pienellä alalla harjun laella, v. 1969 todetun löytöalueen NW-puolella; mitään löytöjä ei saatu.

Pellon reunan ja rannan välinen alue on kallioista ja melko kivikkoista, kasvaa mäntymetsää. Alueelle tehtiin inventoinnin 2002 yhteydessä kaksi koepistoa, joissa turpeen alla oli vain alle

10 cm paksuinen humuspitoinen kerros ja alempana maakiviä tai peruskalliota. Lisäksi tutkittiin yhden kaatuneen puun alta paljastunut maa, joka oli harmaata/kellertävää, runsaasti kiviä sisältävää hiekkaa. Mitään merkkejä asuinpaikan jatkumisesta pellon alapuolelle (SW-puolelle) ei todettu.

Ympäristö ja maasto: (ks. myös ed. kohta)

Kohde sijaitsee Kyrösjärven Kelminselän (83,3 m mpy) N-rannalla, Tampere-Vaasa -tiestä (vt 3) n. 200 m SW, Salminsillasta n. 450 m WSW, Ängön talosta n. 200 m W.

Laajuusarvio ja perusteet: n. 110-120 m (NW-SE) x 50 m, pinta-ala n. 4800 m², perusteena aikaisemmat inventointihavainnot, maaston topografia ja maaperähavainnot.

Ehdotus suoja-alueeksi: 10 m säteellä asuinpaikan oletetusta rajasta

Suojelutoimenpiteet kentällä: maanomistajalle kerrottiin muinaisjäännöksestä

Luokitusehdotus perusteluineen: pidetään voimassa nykyinen luokitus (luokka 2). Kyseessä on kivikautinen asuinpaikka pellolla, jonka tarkempi rajausta ja kulttuurikerroksen säilyneisyyden selvittäminen vaativat lisätutkimuksia (koekaivauksia).

Havaintomahdollisuudet: tarkastusaikana huonot (pelto ei ollut kynnetty)

Tiedossa olevat maankäyttösuunnitelmat: ei tiedossa

Lähilöytöjä: Änkö 2 [37], kivikautinen asuinpaikka, 0,2 km ESE.

Suosittelavat jatkotoimenpiteet: pintapoiminta alkukevällä tai loppusyksyllä asuinpaikan tarkempaa rajausta varten; ks. myös *Luokitusehdotus perusteluineen*.

Lisätietoja: -

Koekuopat: -

IKAALINEN

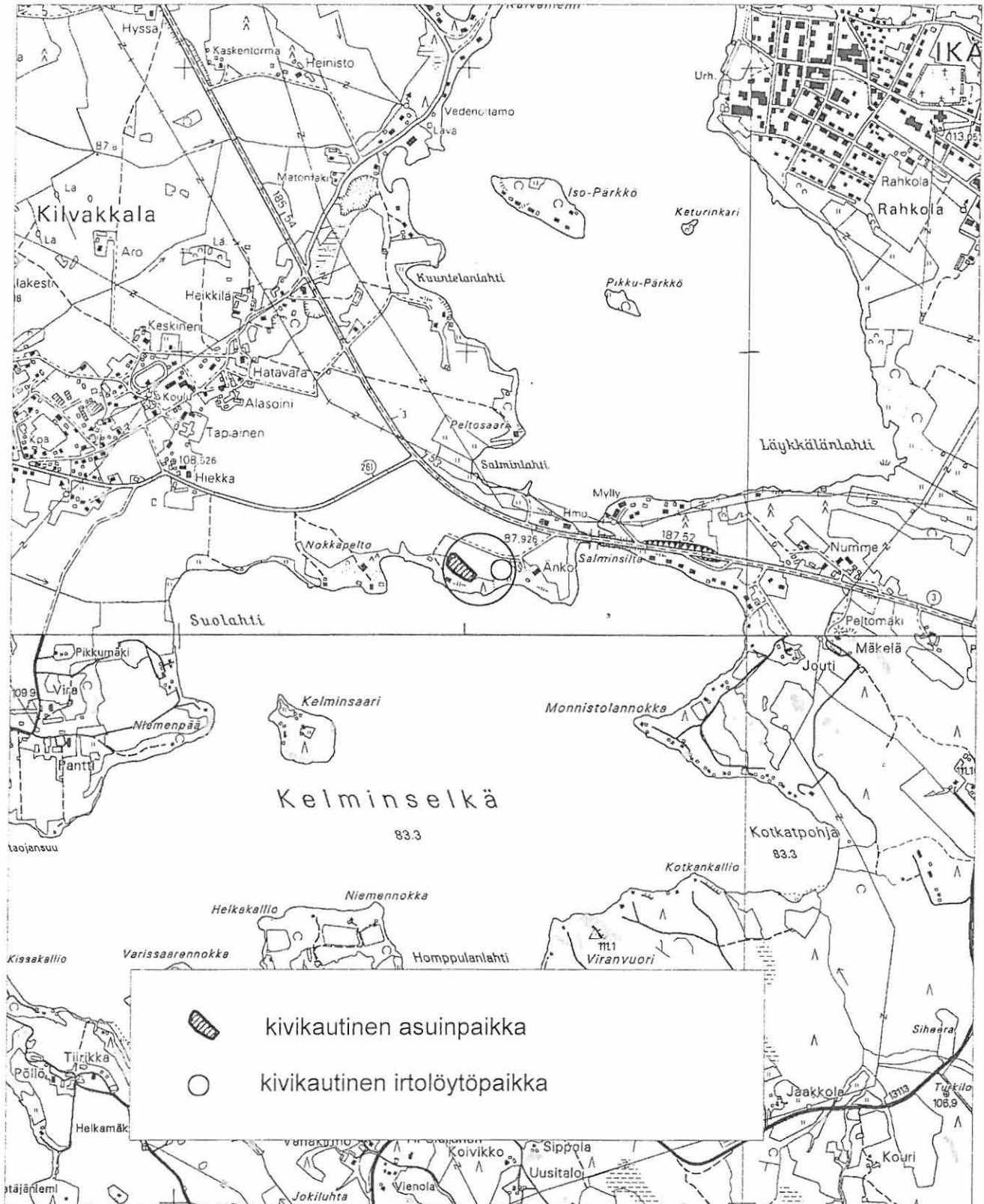
KESKEISEN OSAYLEISKAAVA-ALUEEN ARKEOLOGINEN INVENTOINTI 2002

Änkö 1 [5], kivikautinen asuinpaikka ja irtolöytöpaikka

Pohjana ote PerusCD:ltä Häme, versio 99 (Pk 2122 09 KILVAKKALA) © Maanmittauslaitos

1:20 000

X = 6850 19-29, Y = 2448 94-2449 04, Z = 89-93

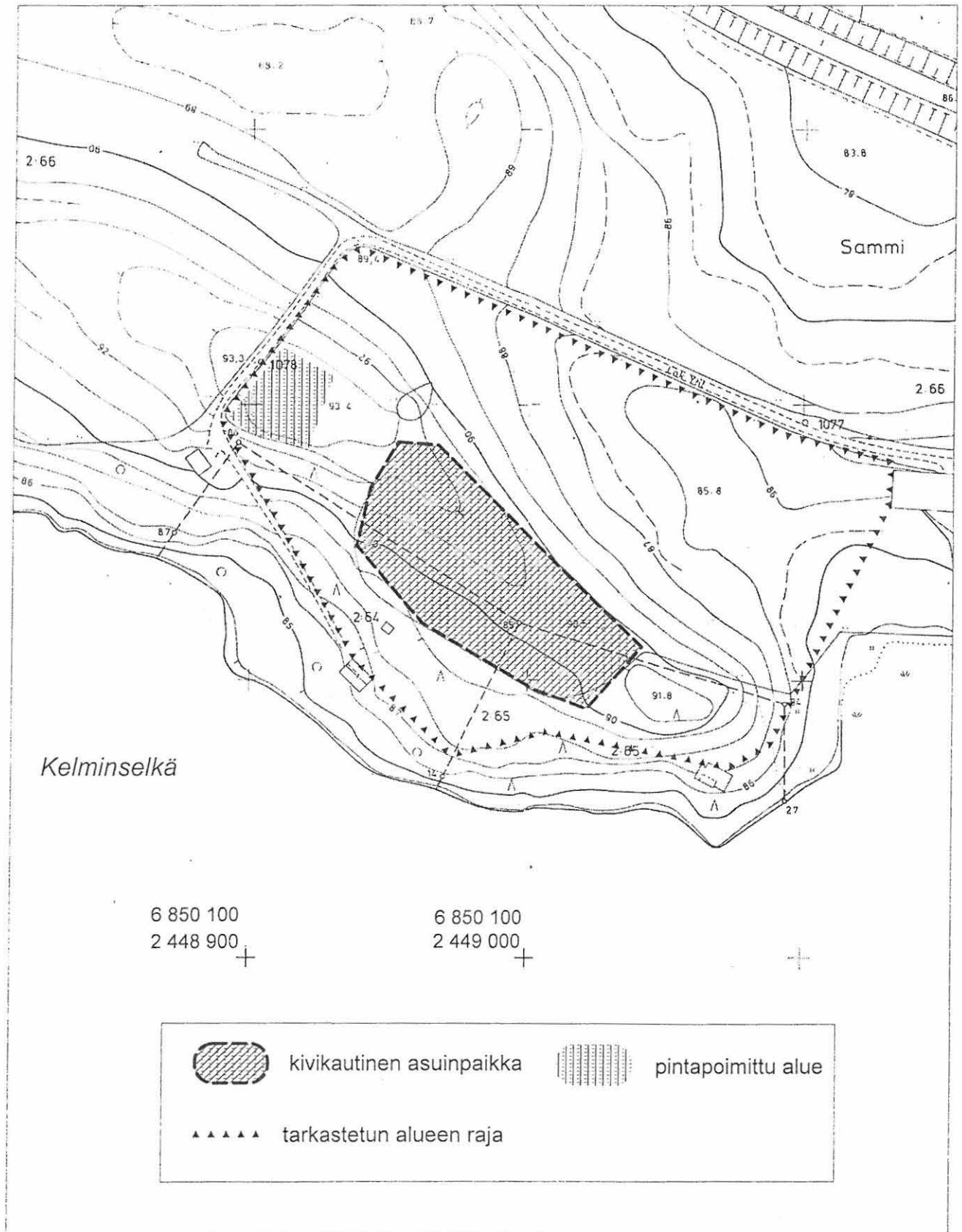


IKAALINEN
KESKEISEN OSAYLEISKAAVA-ALUEEN ARKEOLOGINEN INVENTOINTI 2002

Änkö 1 [5], kivikautinen asuinpaikka ja irtolöytöpaikka

Yleiskartta 1:2000

Pohjakartta © Ikaalisten kaupunki



3.2. Ala-Soini 1 [8], kivikautinen asuinpaikka sekä historiallisia kivi- ja maarakenteita

Kunta:	Ikaalinen		
Kylä:	Kilvakkala		
Kohteen nimi:	Ala-Soini 1		
Muinaisjännöstyyppi:	asuinpaikat,	kivirakenteet,	maarakenteet
Tyypin tarkenne:	-	kiviaidat,	kuopat
Lukumäärä:	1,	1,	1
Ajoitus:	kivikausi,	historiallinen aika (uusi aika?)	
Rauhoitusluokka:	2		
Mj.rek.nro:	143 01 0008		
Sijainti			
Peruskartta:	2122 09 KILVAKKALA		
Koordinaatit:	X =	6850 70-81	
	Y =	2449 03-14	
	Z =	89-93	
Koordinaattiselite:	kivikautisen asuinpaikan ääripisteet		
Etäisyystieto:	Ikaalisten kirkosta 1,9 km SW		



124597 Ala-Soini 1 [8], kivikautinen asuinpaikka. Yleiskuva; taustalla oikealla Tampere-Vaasa -tietä. N

Merkitty peruskartalle: ei merkitty
Maastomerkintä: ei merkintää

Hoito ja kunto: Asuinpaikka sijaitsee pellolla, ja sen kulttuurikerros on todennäköisesti pääosin tuhoutunut peltotöissä. Kohde ei vaadi hoitotoimenpiteitä. Historiallisen ajan kivi- ja maarakenteet ovat osittain aluskasvillisuuden peitossa, jonka harventamista sekä kuopan kohdalla risujen poistoa voisi harkita.

Tila- ja omistajatiedot

Kylä: Kilvakkala
 Tila (RN:o/nimi): 5:114 Alasoini
 Omistaja: Alasoini Seppo Kaarle
 Osoite: Kilvakkalantie 28, 39530 KILVAKKALA
 Kiinteistötunnus: 143-416-5-114

Aiemmat tiedot: kivikautinen asuinpaikka
 Inventointi M. Koskimies 1969 (nro 2122 09: 4)
Aiemmat löydöt: KM 17938:1-5, kvartsiartefakteja. Inventointilöytöjä 1969.

Inventointi 2002: tarkastus 27.9.2002 Vadim Adel
Löydöt: -
Kartat: 1:20 000, 1:2000
Negatiivit: 124597
Diat: 49830

Kohteen kuvaus ja inventointihavainnot:

Kivikautinen asuinpaikka sijaitsee hietapellolla, Peltosaari –nimisen mäen laella sekä W- ja S-rinteillä. Inventoinnin 1969 yhteydessä n. 30 x 80 m laajalta alueelta poimittiin kivikautisia asuinpaikkalöytöjä. Asuinpaikan arvioitu laajuus on kuitenkin inventointiraporttiin liittyvän kartan mukaan suurempi, n. 130 m (NW-SE) x 80 m. Tarkastuksen 2002 yhteydessä alueella tehtiin pintapöimintää, jota vaikeutti kuitenkin monta viikkoa kestänyt kuivuus. Maaperäksi todettiin keltainen hieta. Mäen S-rinteen yläosassa oli kynnössä tullut esiin vähän nokimaata ja palaneita kiviä sekä toisessa kohdassa punertavaa palomaata; uusia esinelöytöjä ei saatu.

Asuinpaikan NE-puolella, NW-SE-suuntaisen peltotien NE-puolella, pienen peltosaarekkeen vastapäätä sijaitsee n. 20 m pitkä (NW-SE), 1 m leveä ja n. 0,7 m korkea *kivaita* tai aitamainen *peltoraunio*, joka koostuu 0,2-0,5 m kokoisista kivistä ja on osittain sammaloitunut. Kiviaidasta 30-35 m NW, samalla peltotien reunalla todettiin lisäksi iso *kuoppa*, jonka mitat ovat 6 x 6 m, syvyys n. 1,5 m. Kuopan ympäri kulkee 1,0-1,5 m leveä ja 0,5-1,0 m korkea maavalli. Kuopassa kasvaa lehtipuita ja vesakkoa; tienpuoleiselle reunalle ja kuopan pohjalle on kasattu kiviä, mahdollisesti pellolta, mutta osa niistä vaikuttaa louhituilta. Kivet ovat osittain sammaloituneet ja saattoivat kuulua johonkin kuoppaan liittyneeseen rakenteeseen. Kuopan tarkoitus on epäselvä.

Ympäristö ja maasto: (ks. myös ed. kohta)

Kohde sijaitsee Kyrösjärven (83,2 m mpy) W-rannalla, pienen Salminlahden N-puolella, vesirajasta 30-50 m, Peltosaari –nimisen mäen – muinaisen saaren laella sekä W- ja S-rinteillä, Tampere-Vaasa –tiestä (vt 3) n. 200 m NE, Salminsillasta n. 500 m NW. Pohjoisessa ja idässä aluetta rajoittaa metsikköä kasvava rantatörmä.

Laajuusarvio ja perusteet: n. 130 m (NW-SE) x 80 m, pinta-ala n. 7900 m², perusteena aikaisemmat inventointitiedot, kulttuurikerroshavainnot ja maaston topografia.

Ehdotus suoja-alueeksi: 10 m säteellä kivikautisen asuinpaikan oletetusta rajasta

Suojelutoimenpiteet kentällä: -

Luokitusehdotus perusteluineen: kivikautisen asuinpaikan osalta pidetään voimassa nykyinen luokitus (luokka 2). Kyseessä on kiinteä muinaisjäännös, jonka tarkempi rajausta ja kulttuurikerroksen säilyneisyyden selvittäminen vaativat lisätutkimuksia (koekaivauksia).

Havaintomahdollisuudet: kivikautisen asuinpaikan osalta tarkastusaikana huonot (kuiva sää vaikeutti pintapöimintää); historiallisen ajan rakenteiden osalta hyvät.

Tiedossa olevat maankäyttösuunnitelmat: ei tiedossa

Lähilöytöjä: Hätävara [9], kivikautinen asuinpaikka, 0,3 km NW.

Suosittelavat jatkotoimenpiteet: kivikautisen asuinpaikan osalta pintapoiminta alkukevällä tai loppusyksyllä kostealla säällä asuinpaikan tarkempaa rajausta varten; ks. myös *Hoito ja kunto* sekä *Luokitusehdotus perusteluineen*.

Lisätietoja: Vuoden 1969 inventointiraportissa ilmoitetut asuinpaikan koordinaatti- ja korkeustiedot (85-90 m mpy) eivät sovi yhteen kohdekuvauksen ja karttamerkinnän kanssa; maastossa 85 ja 90 m välinen rinne on lisäksi liian jyrkkä asuinpaikaksi, joten asuinpaikan oikea korkeus lienee 89-93 m mpy. Em. kuoppa sopisi ehkä muotonsa ja kokonsa perusteella tervahaudaksi, mutta sille ominaista juokсутusaukkoa tai -kuoppaa ei havaittu. Kuopan pohjaa ei ollut mahdollista tutkia tarkastuksen yhteydessä, sillä se oli täynnä kuivia risuja ja kiviä.

Koekuopat: -

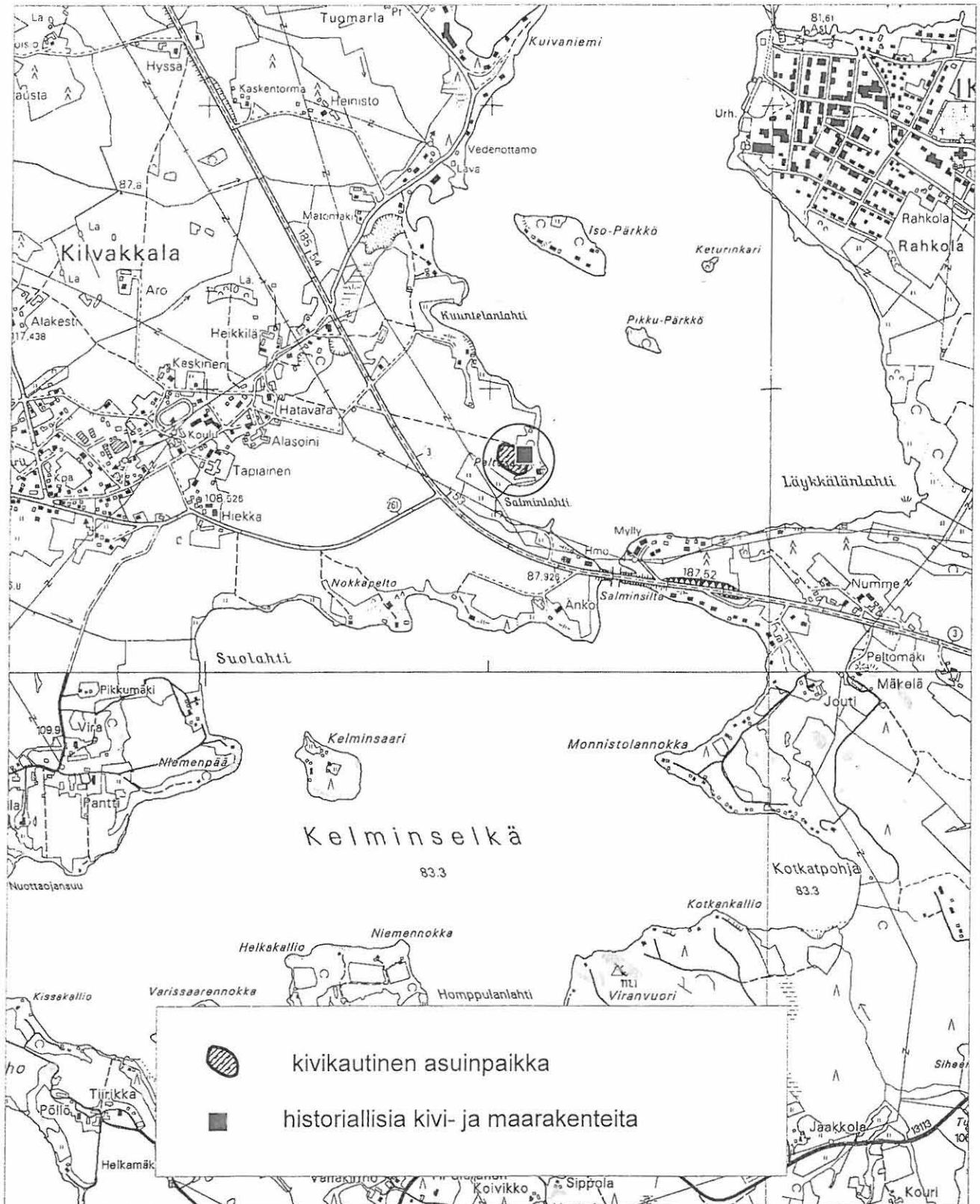
IKAALINEN

KESKEISEN OSAYLEISKAAVA-ALUEEN ARKEOLOGINEN INVENTOINTI 2002

Ala-Soini 1 [8], kivikautinen asuinpaikka sekä historiallisia kivi- ja maarakenteita

Pohjana ote PerusCD:ltä *Häme, versio 99* (Pk 2122 09 KILVAKKALA) © Maanmittauslaitos
1:20 000

X = 6850 70-81, Y = 2449 03-14, Z = 89-93

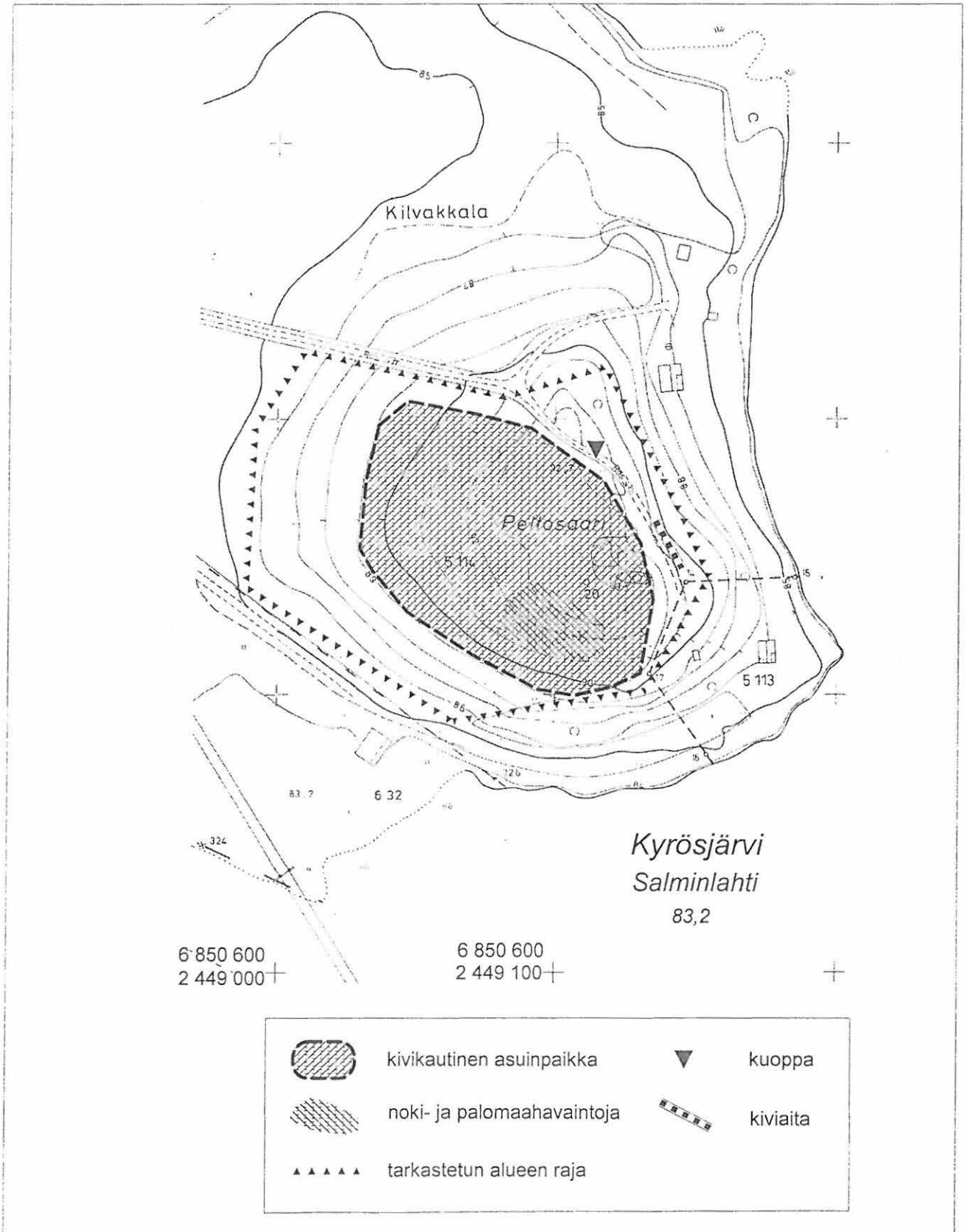


IKAALINEN
KESKEISEN OSAYLEISKAAVA-ALUEEN ARKEOLOGINEN INVENTOINTI 2002

Ala-Soini 1 [8], kivikautinen asuinpaikka sekä historiallisia kivi- ja maarakenteita


Yleiskartta 1:2000

Pohjakartta © Ikaalisten kaupunki



3.3. Hätävara [9], kivikautinen asuinpaikka

Kunta: Ikaalinen
Kylä: Kilvakkala
Kohteen nimi: Hätävara
Muinaisjännöstyyppi: asuinpaikat
Tyypin tarkenne: -
Lukumäärä: 1
Ajoitus: kivikausi
Rauhoitusluokka: 2
Mj.rek.nro: 143 01 0009
Sijainti
Peruskartta: 2122 09 KILVAKKALA
Koordinaatit: X = 6850 98-6851 09
 Y = 2448 80-90
 Z = 93-95
Koordinaattiselite: ääripisteet
Etäisyystieto: Ikaalisten kirkosta 1,9 km SW



124596 Hätävara [9], kivikautinen asuinpaikka. Yleiskuva. W

Merkitty peruskartalle: ei merkitty
Maastomerkintä: ei merkintää

Hoito ja kunto: Asuinpaikka sijaitsee pellolla, ja sen kulttuurikerros on todennäköisesti pääosin tuhoutunut peltotöissä. Kohde ei vaadi hoitotoimenpiteitä.

Tila- ja omistajatiedot

Kylä: Kilvakkala

Asuinpaikan N-osa:

Tila (RN:o/nimi): 3:79 Hätävara
 Omistaja: Hätävara Erkki Kalevi ja Mirjami Tellervo
 Osoite: Kilvakkalantie 32, 39530 KILVAKKALA
 Kiinteistötunnus: 143-416-3-79

Asuinpaikan S-osa:

Tila (RN:o/nimi): 5:114 Alasoini
 Omistaja: Alasoini Seppo Kaarle
 Osoite: Kilvakkalantie 28, 39530 KILVAKKALA
 Kiinteistötunnus: 143-416-5-114

Aiemmat tiedot: kivistinen asuinpaikka
 Inventointi M. Koskimies 1969 (nro 2122 09: 5)
Aiemmat löydöt: KM 17940:1-3, kvartsiartefakteja. Inventointilöytöjä 1969.
Inventointi 2002: tarkastus 27.9.2002 Vadim Adel
Löydöt: -
Kartat: 1:20 000, 1:2000
Negatiivit: 124596
Diat: 49829

Kohteen kuvaus ja inventointihavainnot:

Asuinpaikka sijaitsee viljelyksessä olevalla hiekkapellolla, laajan peltoaukean itäreunassa, pienen mäen S-rinteessä. Asuinpaikan halki, WNW-ESE-suuntaista tilusrajaa pitkin kulkee uusi kesämökkitie. Vuoden 1969 inventoinnin yhteydessä n. 60 x 40 m laajalta alueelta poimittiin kivistisiä asuinpaikkalöytöjä. Kynnössä oli tullut esiin keltaista ja hieman ruskehtavaa hiekkaa (Koskimies 1970, 41). Asuinpaikan arvioitu laajuus on kuitenkin v. 1969 inventointiraporttiin liittyvän kartan mukaan huomattavasti suurempi, n. 140 m (NW-SE) x 30-70 m. Tarkastuksen 2002 aikana asuinpaikan kohdalla pelto ei ollut kynnety; kohteen oletetun rajan eteläpuolella pintapöimittiin n. 89 ja 91 m korkeuskäyrien välinen alue löytämättä mitään muinaisjäännökseen viittaavaa.

Ympäristö ja maasto: (ks. myös ed. kohta)

Kohde sijaitsee Kyrösjärven (83,2 m mpy) W-rannalla, pienen Kuuntelanlahden S-puolella, vesirajasta n. 70 m, Tampere-Vaasa -tiestä (vt 3) n. 250 m NE. Asuinpaikan NE-puolella, rantametsikössä on kesämökkitontteja. Idässä se rajautuu vanhaan rantatörmään.

Laajuusarvio ja perusteet: n. 140 m (NW-SE) x 20-70 m, pinta-ala n. 5600 m², perusteena aikaisemmat inventointitiedot, pintapöiminta ja maaston topografia.

Ehdotus suoja-alueeksi: 10 m säteellä asuinpaikan oletetusta rajasta

Suojelutoimenpiteet kentällä: -

Luokitusehdotus perusteluineen: pidetään voimassa nykyinen luokitus (luokka 2). Kyseessä on kivistinen asuinpaikka pellolla, jonka tarkempi rajaus ja kulttuurikerroksen säilyneisyyden selvittäminen vaativat lisätutkimuksia (koekaivauksia).

Havaintomahdollisuudet: tarkastusaikana huonot (pelto ei ollut kynnety)

Tiedossa olevat maankäyttösuunnitelmat: ei tiedossa

Lähilöytöjä: Tiilitehdas [11], kivistinen asuinpaikka, n. 250 m NW; Ala-Soini 2 [10], kivistinen asuinpaikka, n. 200 m WSW.

Suosittelavat jatkotoimenpiteet: pintapöiminta alkukevällä tai loppusyksyllä asuinpaikan tarkempaa rajausta varten; ks. myös *Luokitusehdotus perusteluineen*.

Lisätietoja: vuoden 1969 inv. raportissa ilmoitettu X-koordinaatti (6851 10) ei vastaa raportin kohdekuvausta ja karttamerkintää ja osuu jonkin verran oletetun mj-alueen N-puolelle.

Koekuopat: -

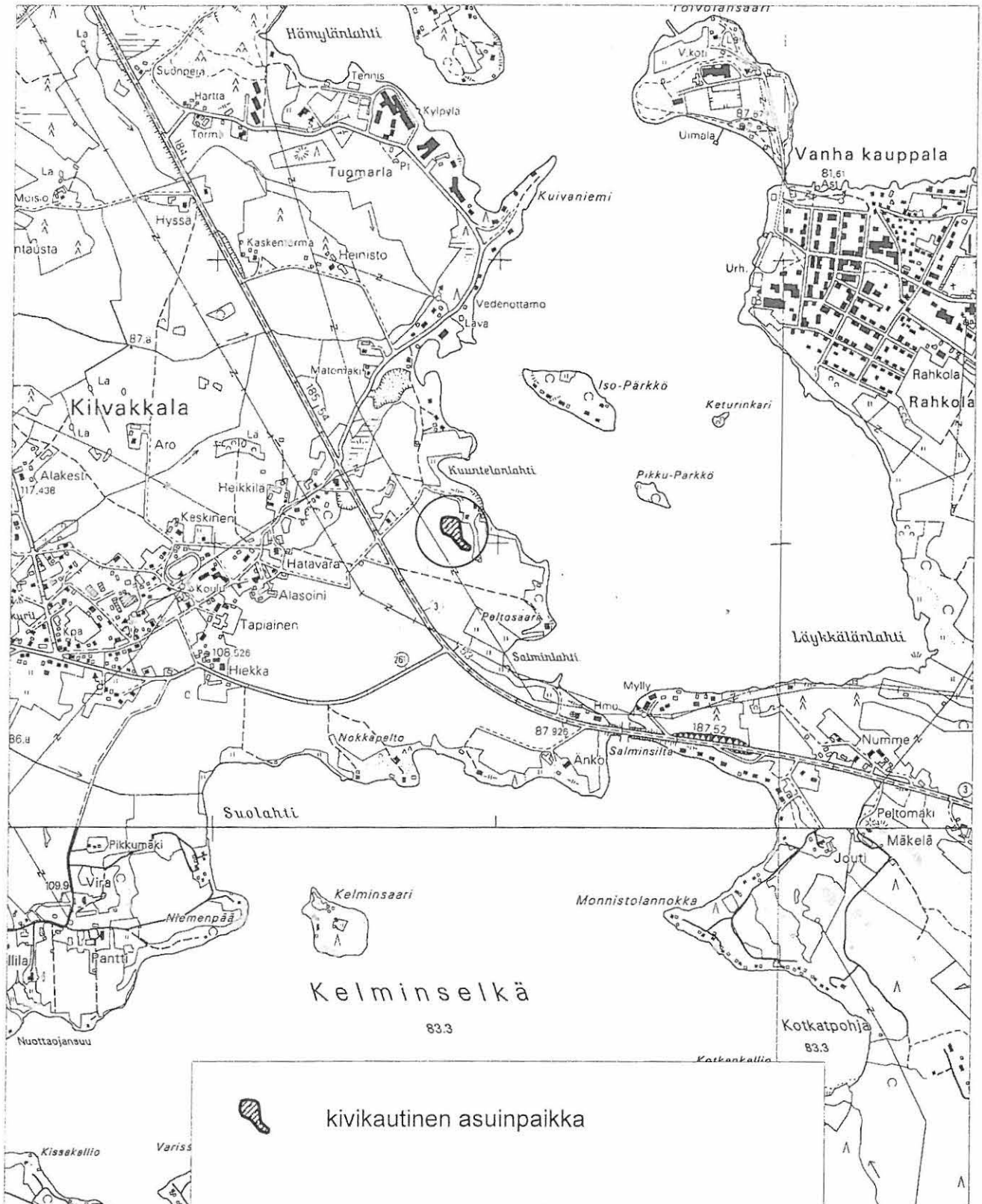
IKAALINEN
KESKEISEN OSAYLEISKAAVA-ALUEEN ARKEOLOGINEN INVENTOINTI 2002

Hätävara [9], kivikautinen asuinpaikka

Pohjana ote PerusCD:ltä *Häme, versio 99* (Pk 2122 09 KILVAKKALA) © Maanmittauslaitos

1:20 000

X = 6850 98-6851 09, Y = 2448 80-90, Z = 93-95

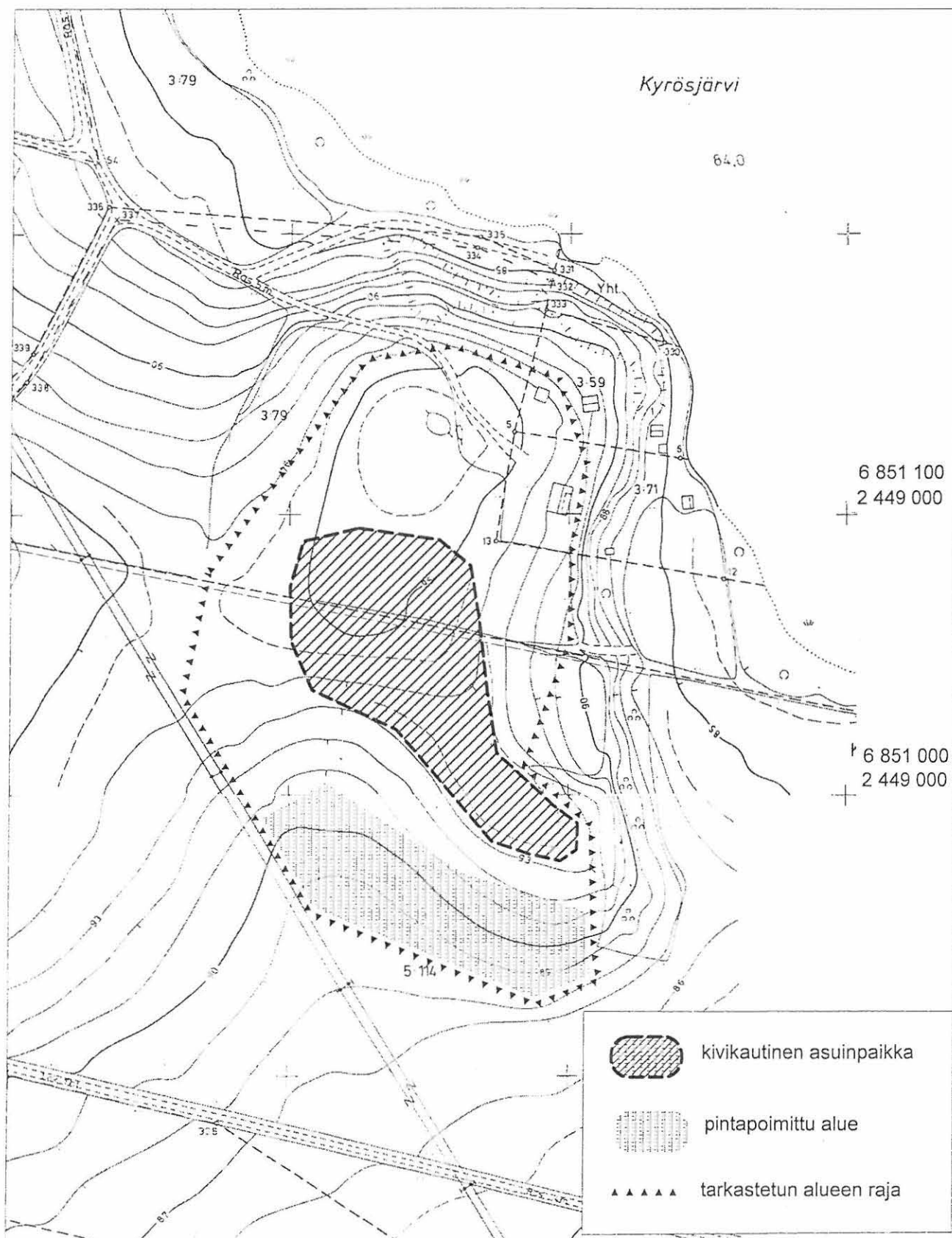


IKAALINEN
KESKEISEN OSAYLEISKAAVA-ALUEEN ARKEOLOGINEN INVENTOINTI 2002

Hätävara [9], kivikautinen asuinpaikka

Yleiskartta 1:2000

Pohjakartta © Ikaalisten kaupunki



3.4. Ala-Soini 2 [10], kivikautinen asuinpaikka

Kunta: Ikaalinen
Kylä: Kilvakkala
Kohteen nimi: Ala-Soini 2
Muinaisjäännöstyyppi: asuinpaikat
Tyypin tarkenne: -
Lukumäärä: 1
Ajoitus: kivikausi
Rauhoitusluokka: 2
Mj.rek.nro: 143 01 0010
Sijainti
Peruskartta: 2122 09 KILVAKKALA
Koordinaatit: X = 6850 98-6851 02
Y = 2448 60-67
Z = 95-97
Koordinaattiselite: ääripisteet
Etäisyystieto: Ikaalisten kirkosta 2,2 km SW



124598 Ala-Soini 2 [10], kivikautinen asuinpaikka. Yleiskuva. S

Merkitty peruskartalle: ei merkitty
Maastomerkintä: ei merkintää

Hoito ja kunto: Asuinpaikka sijaitsee pellolla, ja sen kulttuurikerros on todennäköisesti pääosin tuhoutunut peltotöissä. Kohde ei vaadi hoitotoimenpiteitä.

Tila- ja omistajatiedot

Kylä: Kilvakkala

Tila (RN:o/nimi): 5:114 Alasoini
 Omistaja: Alasoini Seppo Kaarle
 Osoite: Kilvakkalantie 28, 39530 KILVAKKALA
 Kiinteistötunnus: 143-416-5-114

Aiemmat tiedot: kivistä asuinpaikka
 Inventointi M. Koskimies 1969 (nro 2122 09: 6)
Aiemmat löydöt: KM 17939, pii-iskoksia. Inventointilöytöjä 1969.

Inventointi 2002: tarkastus 30.9.2002 Vadim Adel
Löydöt: KM 33440, kvartsi-iskos; tuluspii (ei luetteloitu)
Kartat: 1:20 000, 1:2000
Negatiivit: 124598
Diat: 49831

Kohteen kuvaus ja inventointihavainnot:

Asuinpaikka sijaitsee välittömästi Tampere-Vaasa -tien (vt 3) NE-puolella, pienen Kuuntelantien S-puolella, hiesupellolla. Inventoinnin 1969 yhteydessä paikalta, 95 m:n korkeuskäyrän yläpuolelta löytyi muutamia pii-iskoksia. Tarkastuksen 2002 aikana vain osa pellostä oli kynnetyt; alueella tehtiin pintapöimintää, jota vaikeutti monta viikkoa kestänyt kuivuus. Edellisessä inventoinnissa todetulta muinaisjäännösalueelta ei saatu uusia löytöjä. Sen sijaan pellon S-reunan tienoilta, WNW-ESE-suuntaisen peltotien N-puolelta löydettiin yksi kvartsi-iskos. Löytöpaikan maaperä on hietaa. Tarkastuksessa todettiin lisäksi, että v. 1969 todetulle löytöalueelle, valtatie NE-puolelle on rakennettu samansuuntainen kevyen liikenteen väylä, minkä seurauksena osa muinaisjäännöksestä on ilmeisesti tuhoutunut.

Ympäristö ja maasto: (ks. myös ed. kohta)

Kohde sijaitsee Kyrösjärven (83,2 m mpy) W-rannasta n. 300 m SW, loivasti kaakkoon, muinaiseen lahteen viettävällä peltorinteellä, välittömästi Tampere-Vaasa -tien NE-puolella.

Laajuusarvio ja perusteet: n. 60 m (W-E) x 30-40 m, pinta-ala n. 1800 m², perusteena aikaisemmat löytötiedot ja maaston topografia.

Ehdotus suoja-alueeksi: 10 m säteellä asuinpaikan oletetusta rajasta

Suojelutoimenpiteet kentällä: -

Luokitusehdotus perusteluineen: pidetään voimassa nykyinen luokitus (luokka 2). Kyseessä on kivistä asuinpaikka pellolla, jonka tarkempi rajausta ja kulttuurikerroksen säilyneisyyden selvittäminen vaativat lisätutkimuksia (koekaivauksia).

Havaintomahdollisuudet: tarkastusaikana huonot kuivan sään takia; lisäksi vain osa pellostä oli kynnetyt.

Tiedossa olevat maankäyttösuunnitelmat: ei tiedossa

Lähilöytöjä: Hätävara [9], kivistä asuinpaikka, 0,2 km NE; Tiilitehdas [11], kivistä asuinpaikka, n. 250 m NNE; Tapiainen 1 [12], kivistä asuinpaikka ja historiallinen kylän paikka, n. 200 m SSW.

Suosittelavat jatkotoimenpiteet: pintapöimintä alkukevällä tai loppusyksyllä kostealla säällä asuinpaikan tarkempaa rajausta varten; ks. myös *Luokitusehdotus perusteluineen*.

Lisätietoja: -

Koekuopat: -

IKAALINEN
KESKEISEN OSAYLEISKAAVA-ALUEEN ARKEOLOGINEN INVENTOINTI 2002

Ala-Soini 2 [10], kivikautinen asuinpaikka

Pohjana ote PerusCD:ltä *Häme, versio 99* (Pk 2122 09 KILVAKKALA) © Maanmittauslaitos

1:20 000

X = 6850 98-6851 02, Y = 2448 60-67, Z = 95-97

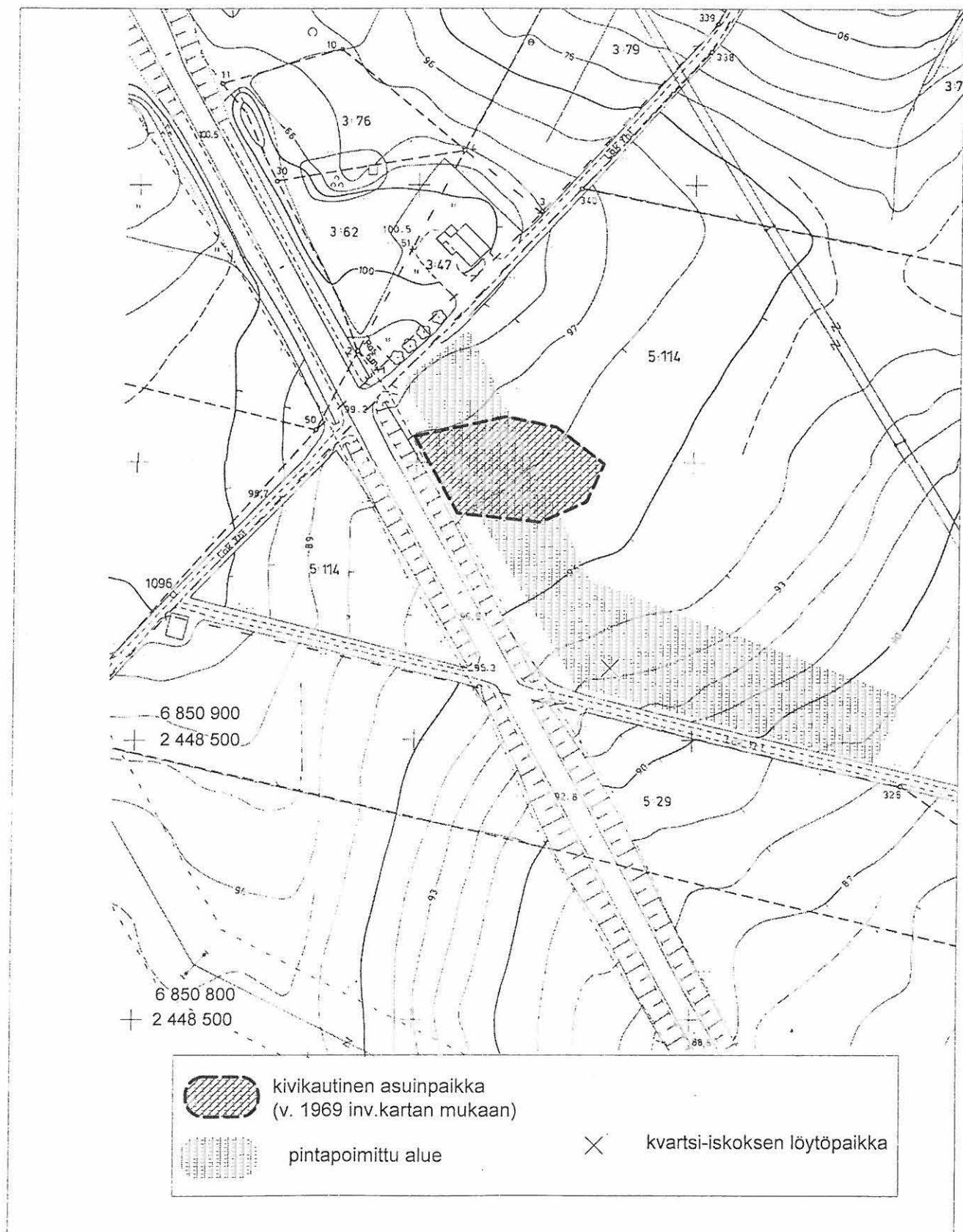


IKAALINEN
KESKEISEN OSAYLEISKAAVA-ALUEEN ARKEOLOGINEN INVENTOINTI 2002

Ala-Soini 2 [10], kivikautinen asuinpaikka

Yleiskartta 1:2000

Pohjakartta © Ikaalisten kaupunki



3.5. Tiilitehdas [11], kivikautinen asuinpaikka

Kunta: Ikaalinen
Kylä: Kilvakkala
Kohteen nimi: Tiilitehdas
Muinaisjäännöstyyppi: asuinpaikat
Tyypin tarkenne: -
Lukumäärä: 1
Ajoitus: kivikausi
Rauhoitusluokka: 2
Mj.rek.nro: 143 01 0011
Sijainti
Peruskartta: 2122 09 KILVAKKALA
Koordinaatit: X = 6851 25-32
Y = 2448 61-72
Z = 86-92
Koordinaattiselite: vuoden 1969 löytöalueen ääripisteet
Etäisyystieto: Ikaalisten kirkosta 2,0 km WSW



124593 Tiilitehdas [11], kivikautinen asuinpaikka. SE

Merkitty peruskartalle: ei merkitty
Maastomerkintä: ei merkintää

Hoito ja kunto: Asuinpaikka sijaitsee pellolla, ja sen kulttuurikerros on todennäköisesti pääosin tuhoutunut peltotöissä. Kohde ei vaadi hoitotoimenpiteitä.

Tila- ja omistajatiedot

Kylä: Kilvakkala
Tila (RN:o/nimi): 3:77 Rinnemaa

Omistaja: Hatavara Kalevi Aulis
 Osoite: Kilvakkalantie 40, 39530 KILVAKKALA
 Kiinteistötunnus: 143-416-3-77

Aiemmat tiedot: kivistä asuinpaikka
 Inventointi M. Koskimies 1969 (nro 2122 09: 7)

Aiemmat löydöt: KM 17937:1-5, kvartsiartefakteja. Inventointilöytöjä 1969.

Inventointi 2002: tarkastus 27.9.2002 Vadim Adel

Löydöt: -

Kartat: 1:20 000, 1:2000

Negatiivit: 124593

Diat: 49826

Kohteen kuvaus ja inventointihavainnot:

Asuinpaikka sijaitsee Kyrösjärvestä länteen pistävän pienen Kuuntelanlahden pohjukassa, rannasta n. 60 m W, N-S-suuntaisen peltotien W-puolella, NW-SE-suuntaisen sähkölinjan NE-puolella, loivasti järveen viettävällä peltorinteellä. Inventoinnin 1969 yhteydessä alueelta poimittiin kivistä asuinpaikkalöytöjä, jotka keskittyivät pääasiassa 90 m:n korkeuskäyrän kohdalle. Kynnössä oli tullut esiin vaaleaa, kellertävää hiekkaa. Tarkastuksen 2002 aikana ko. pelto ei ollut kynnetyt, eikä uusia löytöjä tai muita havaintoja kohteen laajuudesta pystytty tekemään.

Ympäristö ja maasto: (ks. myös ed. kohta)

Kohde sijaitsee peltoalueella, Kyrösjärvestä (83,2 m mpy) länteen pistävän pienen Kuuntelanlahden pohjukassa, rannasta n. 60 m W, Tampere-Vaasa -tiestä (vt 3) 0,2 km NE, vanhan tiilitehtaan NNE-puolella.

Laajuusarvio ja perusteet: n. 100 m (W-E) x 60-70 m, pinta-ala n. 5600 m², perusteena aikaisemmat inventointitiedot ja maaston topografia.

Ehdotus suoja-alueeksi: 10 m säteellä asuinpaikan oletetusta rajasta

Suojelutoimenpiteet kentällä: -

Luokitusehdotus perusteluineen: pidetään voimassa nykyinen luokitus (luokka 2). Kyseessä on kivistä asuinpaikka pellolla, jonka tarkempi rajaus ja kulttuurikerroksen säilyneisyyden selvittäminen vaativat lisätutkimuksia (koekaivauksia).

Havaintomahdollisuudet: tarkastusaikana huonot (pelto ei ollut kynnetyt)

Tiedossa olevat maankäyttösuunnitelmat: ei tiedossa

Lähilöytöjä: Hätävara [9], kivistä asuinpaikka, 0,2 km SE; Ala-Soini 2 [10], kivistä asuinpaikka, n. 250 m SSW.

Suosittelavat jatkotoimenpiteet: pintapojinta alkukevällä tai loppusyksyllä asuinpaikan tarkempaa rajausta varten; ks. myös *Luokitusehdotus perusteluineen*.

Lisätietoja: -

Koekuopat: -

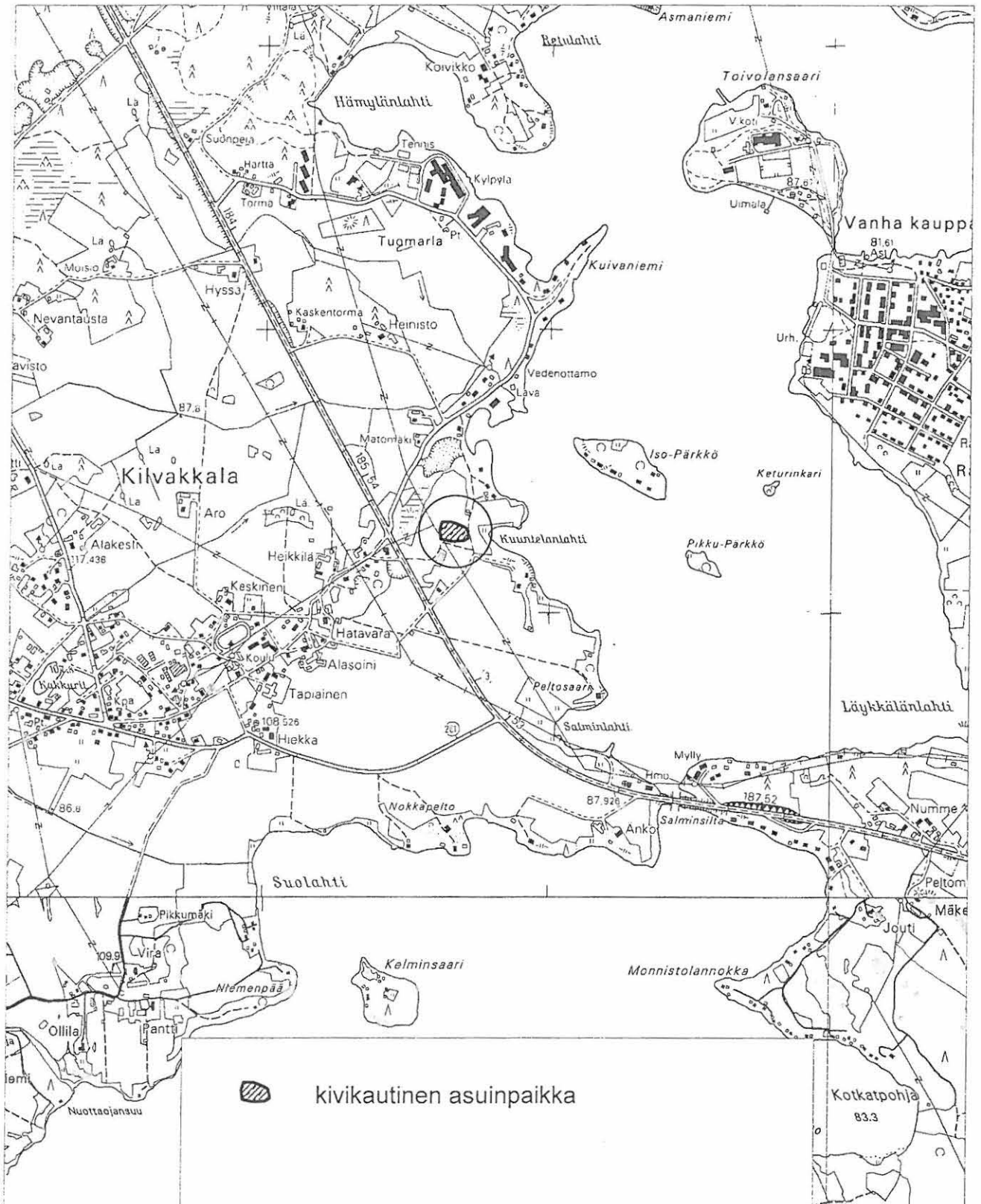
IKAALINEN
KESKEISEN OSAYLEISKAAVA-ALUEEN ARKEOLOGINEN INVENTOINTI 2002

Tiilitehdas [11], kivikautinen asuinpaikka

Pohjana ote PerusCD:ltä *Häme, versio 99* (Pk 2122 09 KILVAKKALA) © Maanmittauslaitos

1:20 000

X = 6851 25-32, Y = 2448 61-72, Z = 86-92

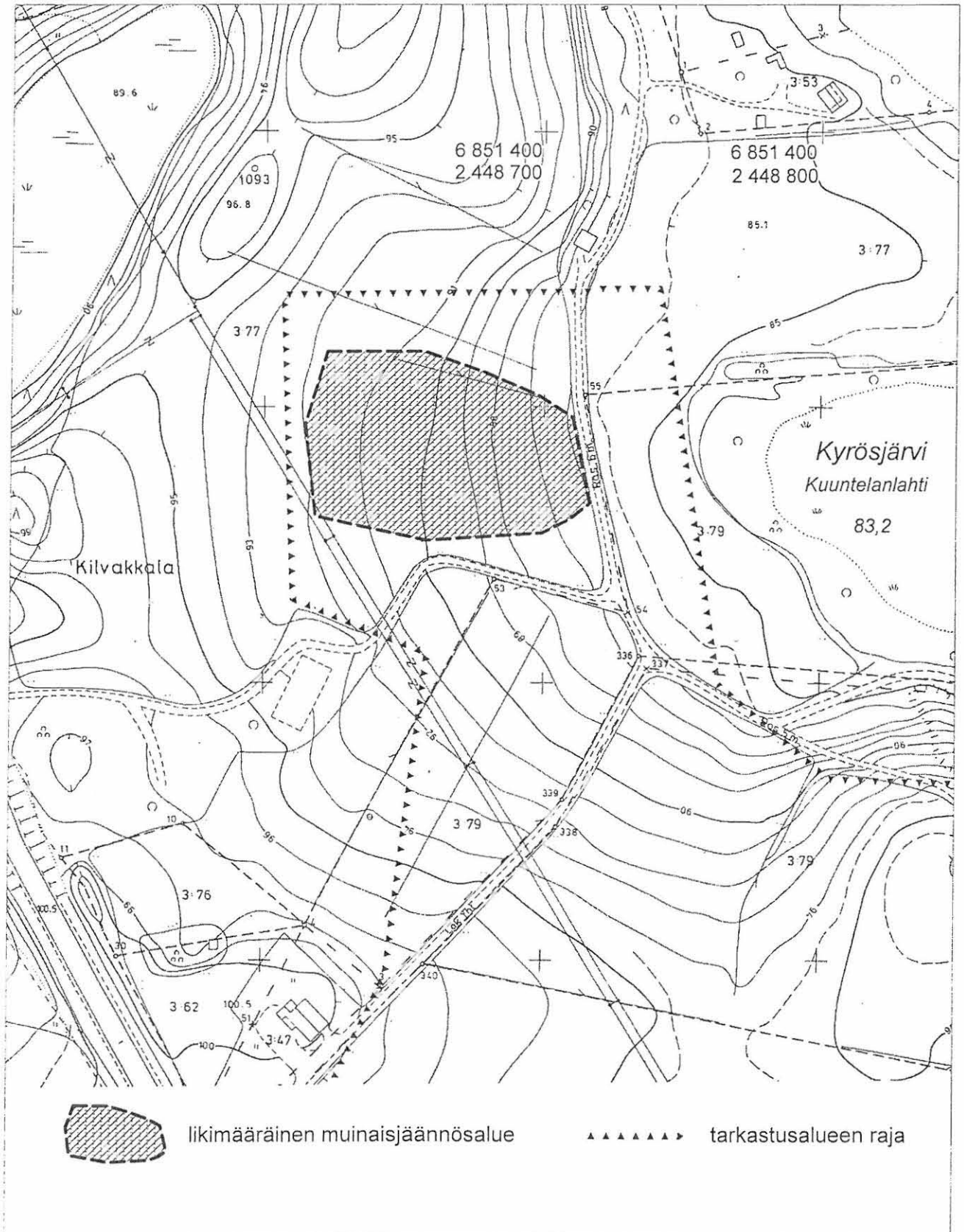


IKAALINEN
KESKEISEN OSAYLEISKAAVA-ALUEEN ARKEOLOGINEN INVENTOINTI 2002

Tiilitehdas [11], kivikautinen asuinpaikka

Yleiskartta 1:2000

Pohjakartta © Ikaalisten kaupunki



3.6. Tapiainen 1 [12], kivikautinen asuinpaikka ja historiallinen kylänpaikka

Kunta:	Ikaalinen	
Kylä:	Kilvakkala	
Kohteen nimi:	Tapiainen 1	
Muinaisjäännöstyyppi:	asuinpaikat,	asuinpaikat
Tyypin tarkenne:	-,	kylänpaikat
Lukumäärä:	1,	1
Ajoitus:	kivikausi,	historiallinen aika
Rauhoitusluokka:	2	
Mj.rek.nro:	143 01 0012	
Sijainti		
Peruskartta:	2122 09 KILVAKKALA	
Koordinaatit:	X =	6850 56-75
	Y =	2448 42-64
	Z =	n. 89,5-96,5
Koordinaattiselite:	kivikautisen löytöalueen ääripisteet (v. 1969 kartan perusteella)	
Etäisyystieto:	Ikaalisten kirkosta 2,3 km SW	



124599 Tapiainen 1 [12], kivikautinen asuinpaikka ja historiallinen kylänpaikka. Yleiskuva. ESE

Merkitty peruskartalle: ei merkitty

Maastomerkintä: ei merkintää

Hoito ja kunto: Kivikautinen asuinpaikka sijaitsee pellolla, ja sen kulttuurikerros on todennäköisesti pääosin tuhoutunut peltotöissä. Kohde ei vaadi hoitotoimenpiteitä. Historiallisen ajan asutukseen liittyviä kivirakenteita ja mahdollisesti myös kulttuurikerrosta on osittain säilynyt ainakin peltosaarekkeilla, muualla ne on ilmeisesti pääosin tuhottu pellonraivauksen yhteydessä. Pensaikon/vesakon raivausta raunioiden päältä voisi harkita.

Tila- ja omistajatiedot

Kylä: Kilvakkala
 Tila (RN:o/nimi): 6:42 Tapiainen
 Omistaja: Tapiainen Juha Matti ja Minna Kristiina
 Osoite: Kilvakkalantie 22, 39530 KILVAKKALA
 Kiinteistötunnus: 143-416-6-42

Aiemmat tiedot: kivilautinen asuinpaikka (?) ja vanha kylän paikka
 Inventointi M. Koskimies 1969 (nro 2122 09: 8)

Aiemmat löydöt: KM 17936:1-5, kvartsiartefakteja, lisäksi historiallisen ajan löytöjä: liitupiipun paloja, tiilenpaloja, posliinia yms. Inventointilöytöjä 1969.

Inventointi 2002: tarkastus 30.9.2002 Vadim Adel

Löydöt: tiilenpaloja (ei luetteloitu)

Kartat: 1:20 000, 1:2000

Negatiivit: 124599

Diat: 49832

Kohteen kuvaus ja inventointihavainnot:

Kivilautinen asuinpaikka sijaitsee laajan peltoaukean keskellä, muinaiseen salmeen viettävällä S- ja E-rinteellä, 90 ja 95 m:n korkeuskäyrien välissä, NW-SE-suuntaisen sähkölinjan SW-puolella. Inventoinnin 1969 yhteydessä alueelta poimittiin kivilautisen asuinpaikkaan viittaavia kvartsilöytöjä, jotka olivat M. Koskimiehen mukaan pahasti hajallaan ja keskittyivät pääasiassa 90 m:n korkeuskäyrän vaiheille (Koskimies 1970, 45). Vuoden 2002 tarkastuksen aikana ko. pelto ei ollut kynnetty, eikä uusia havainnoita kivilautisesta asuinpaikasta pystytty tekemään.

Historiallinen kylänpaikka sijaitsee välittömästi kivilautisen asuinpaikan N- ja W-puolella, rinteiden yläosassa ja tasaisella mäen laella. Alueella sijaitsevilla tiheää pensaikkoa kasvavilla kivikkoisilla saarekkeilla erottuu kahdeksan kivilautisaa, jotka koostuvat osaksi talojen perus- ja kiuaskivistä ja osaksi ilmeisesti pellostä raivatusta luonnonkivilautisesta. Raunioiden mitat ovat: 18 x 5 x 1 m (ks. kartta 1:2000, nro 1), 15 x 5 x 1 (nro 2), 4 x 4 x 0,6 m (nro 3), 4 x 2 x 0,7 m (nro 4), 6 x 3 x 0,7 m (nro 5), 5 x 5 x 0,8 m (nro 6), 15 x 5 x 1,5 m (nro 7) ja 4 x 2 x 0,7 m (nro 8). Kivet ovat osittain sammaloituneet, niiden halkaisija vaihtelee paljon, 0,2-0,9 m välillä. Suurin osa rökkiöistä on soikeita, W-E-suuntaisia. Vuoden 1969 inventoinnin yhteydessä kivilautisissa todettiin lisäksi mustiksi palaneita kiuaskiviä ja tiiliä sekä rökkiöiden ympärillä hyvin mustaa nokimaata, jossa oli tiilenpaloja, posliinia ym. historiallisen ajan asutukseen viittaavia löytöjä. Myös vuoden 2002 tarkastuksessa yhden peltosaarekkeen reunassa todettiin tiilenpaloja ja palaneita kiviä; paikan maaperä on hietaa.

Ympäristö ja maasto: (ks. myös ed. kohta)

Kohde sijaitsee Kelminselän (83,3 m mpy) N-rannasta n. 350 m, Kyrösjärvestä (83,2 m mpy) länteen pistävän pienen Salminlahden pohjukasta n. 400 m WNW, Tampere-Vaasa -tiestä (vt 3) n. 70 m SW, Kilvakkalan taajamaan vievästä tiestä (mt 261) n. 80 m NW.

Laajuusarvio ja perusteet: oletetun kivilautisen asuinpaikka-alueen laajuus on n. 220 m (SW-NE) x 100 m, pinta-ala n. 22900 m², historiallisen kylänpaikan laajuus on n. 190 m (SW-NE) x 130 m, pinta-ala n. 17300 m²; perusteena aikaisemmat inventointitiedot, näkyvät rakenteet ja maaston topografia.

Ehdotus suoja-alueeksi: 10 m säteellä muinaisjäännöksen oletetusta rajasta

Suojelutoimenpiteet kentällä: -

Luokitusehdotus perusteluineen: luokka 2. Muinaisjäännöksen tarkempi rajaus ja kulttuurikerroksen säilyneisyyden selvittäminen sekä historiallisen kylänpaikan suojeluarvon määrittäminen vaativat lisätutkimuksia.

Havaintomahdollisuudet: tarkastusaikana melko huonot (pelto ei ollut kynnetty; tiheä kasvillisuus vaikeutti saarekkeilla olevien kivistä rakenteiden tutkimista).

Tiedossa olevat maankäyttösuunnitelmat: ei tiedossa

Lähilöytöjä: Ala-Soini 2 [10], kivikautinen asuinpaikka, n. 200 m NNE.

Suosittelavat jatkotoimenpiteet: (ks. *Hoito ja kunto* sekä *Luokitusehdotus perusteluineen*)

Lisätietoja: M. Koskimiehen tallentaman perimätiedon mukaan paikalla sijainnut kylä oli poltettu Suomen sodan tai ison vihan aikana ja siirretty sen jälkeen ylemmäs mäelle, osaksi sen W-sivulle (Koskimies 1970, 45). Myös uuden arkeologisen inventoinnin aikana todettiin, että paikallinen perimätieto mäellä sijainneesta kylästä on melko vahva (kahden paikallisasukkaan suullinen tiedonanto).

Koekuopat: -

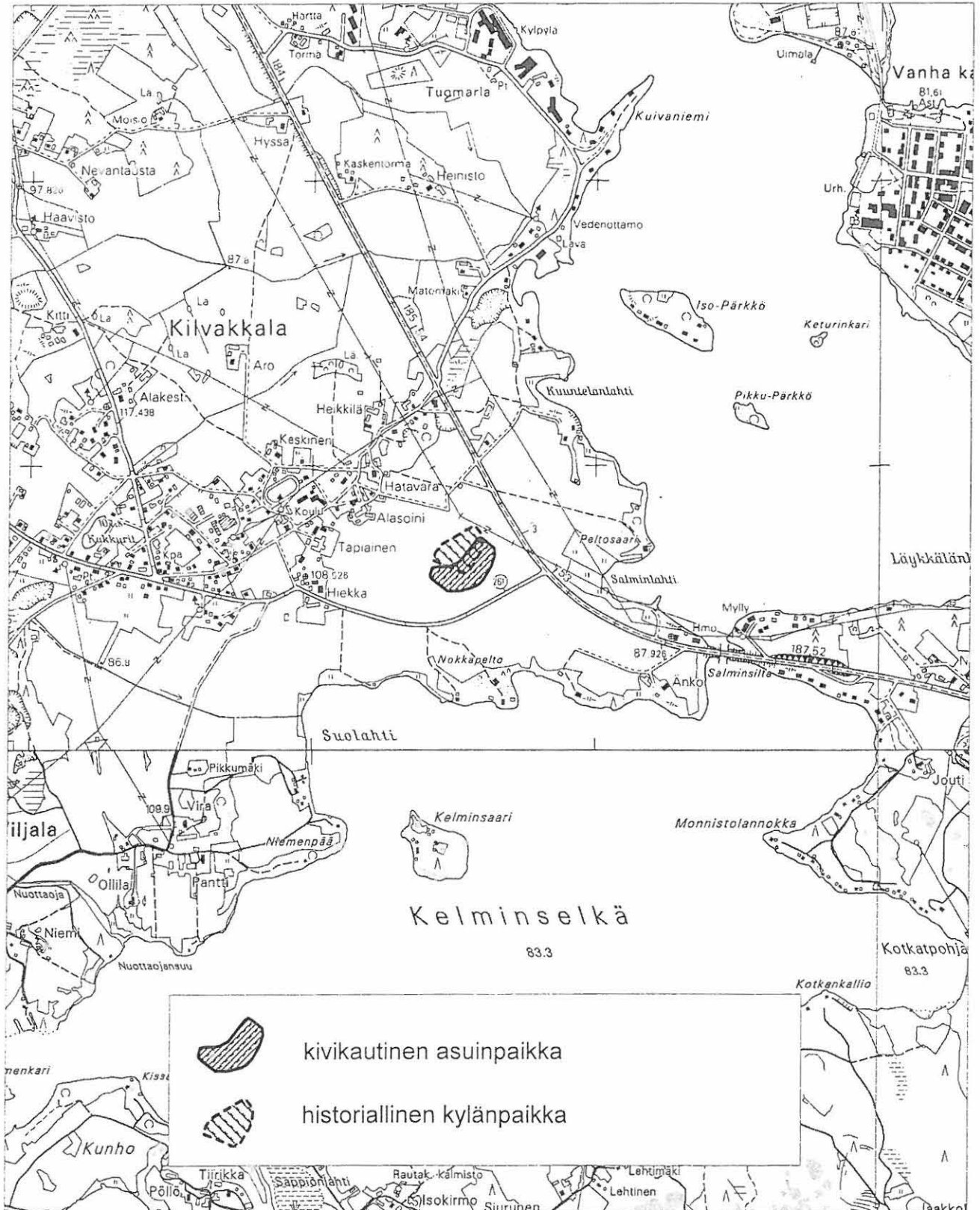
IKAALINEN
KESKEISEN OSAYLEISKAAVA-ALUEEN ARKEOLOGINEN INVENTOINTI 2002

Tapiainen 1 [12], kivikautinen asuinpaikka ja historiallinen kylänpaikka

Pohjana ote PerusCD:ltä Häme, versio 99 (Pk 2122 09 KILVAKKALA) © Maanmittauslaitos

1:20 000

X = 6850 56-75, Y = 2448 42-64, Z = n. 89,5-96,5

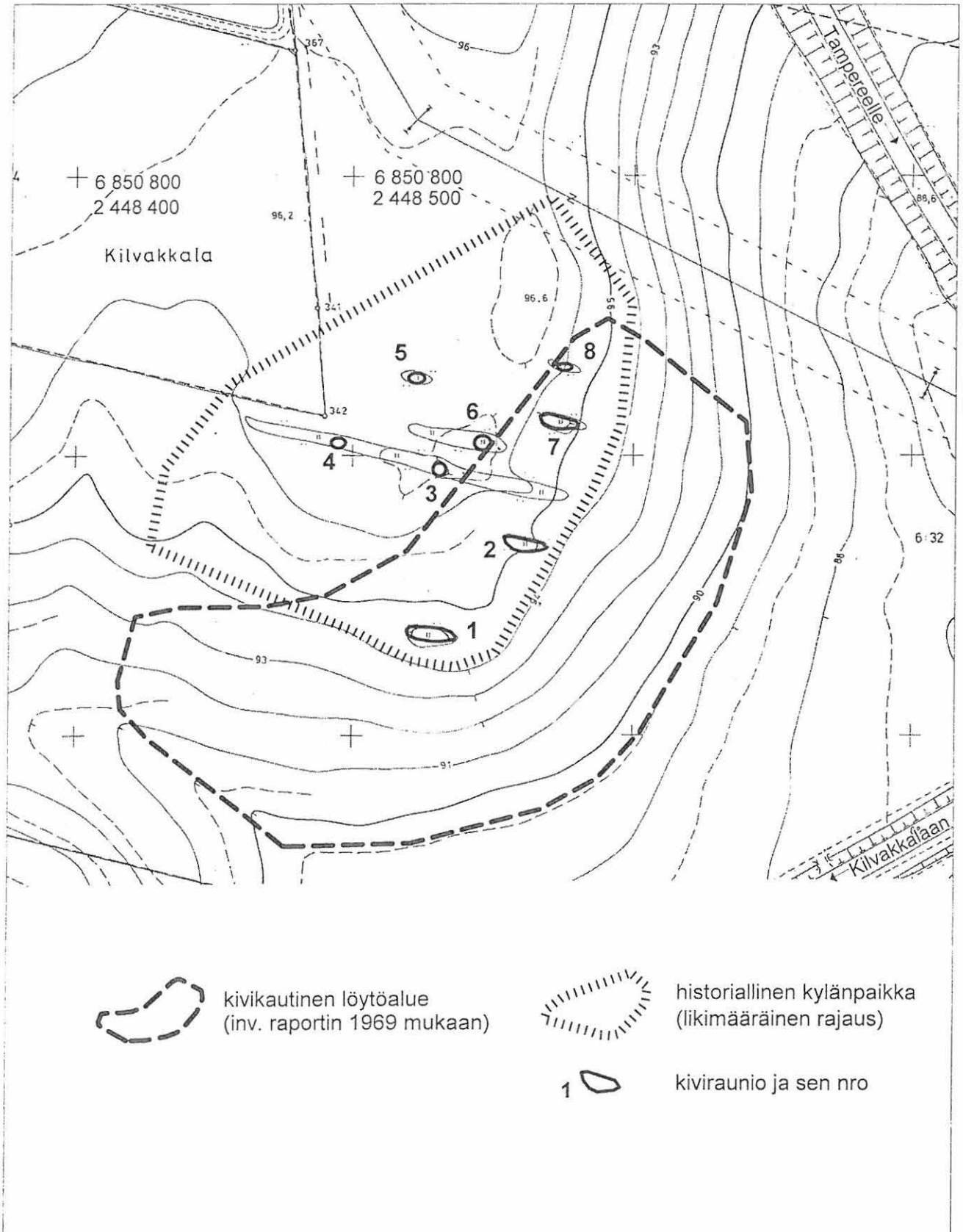


IKAALINEN
KESKEISEN OSAYLEISKAAVA-ALUEEN ARKEOLOGINEN INVENTOINTI 2002

Tapiainen 1 [12], kivikautinen asuinpaikka ja historiallinen kylänpaikka

Yleiskartta 1:2000

Pohjakartta © Ikaalisten kaupunki



3.7. Hiekka 1 [13], rautakautinen hautaröykkiö ja historiallisen ajan asutusjäännöksiä

Kunta: Ikaalinen
Kylä: Sammi
Kohteen nimi: Hiekka 1
Muinaisjäännöstyyppi: hautapaikat, maarakenteet/kivirakenteet
Tyypin tarkenne: hautaröykkiöt, kuopat/kellarit?
Lukumäärä: 1, 1
Ajoitus: rautakausi, historiallinen aika
Rauhoitusluokka: 2 (ent. 3)
Mj.rek.nro: 143 01 0013
Sijainti
Peruskartta: 2122 09 KILVAKKALA
Koordinaatit: X = 6850 23
Y = 2448 60
Z = 93
Koordinaattiselite: röykkiön koordinaatit
Etäisyystieto: Ikaalisten kirkosta 2,6 km SW



124590 Hiekka 1 [13], rautakautinen hautaröykkiö. Yleiskuva; taustalla Kelminselkää. N

Merkitty peruskartalle: ei merkitty
Maastomerkintä: ei merkintää

Hoito ja kunto: Hautaröykkiö on osittain tuhoutunut uuden kesämökin rakentamisen ja mahdollisesti myös sitä edeltävän muun historiallisen ajan toiminnan seurauksena. Alkuperäinen luonnonympäristö on osittain säilynyt. Röykkiön päällä kasvaneet männyt on poistettu. Muinaisjäännöskyltin pystyttämistä röykkiön eteen voisi harkita. Historiallisen ajan maa- ja kivirakenne on kasvillisuuden peitossa; sen raivaaminen voisi tuoda jäännökset paremmin esille.

Tila- ja omistajatiedot

Kylä: Sammi
 Tila (RN:o/nimi): 3:52 Nokkapellon Kallela
 Omistaja: Hiekka Kalle Juhani
 Osoite: Kirkonkyläntie 62, 32700 HUITTINEN
 Kiinteistötunnus: 143-427-3-52

Aiemmat tiedot: tuhoutunut rautakautinen hautaröykkiö/röykkiökalmisto
 Inventointi K. Hilden 1943 (nro 2), M. Koskimies 1969 (nro 2122 09:9)

Aiemmat löydöt: rautaesineitä, mm. puukkoja ja saksia. Löydetty kiviröykkiötä hajotettaessa 1800-luvun lopulla Hiekan talon entiseltä paikalta, ei otettu talteen (Hilden 1943).

Inventointi 2002: tarkastus 25.-26.9.2002 Vadim Adel
Löydöt: KM 33441:1-4 (palanutta luuta 6 kpl, kvartsia 1 kpl)
Kartat: 1:20 000, 1:2000
Negatiivit: 124590
Diat: 49823

Kohteen kuvaus ja inventointihavainnot:

Inventoinnissa 2002 löytynyt *kiven- ja maansekainen röykkiö* sijaitsee Kelminselän N-rannalla, pienessä niemessä, n. 10 m korkean, mäntyvaltaista sekametsää kasvavan mäen laella, rannasta 60 m N, Nokkapellon S-puolella, sen reunasta n. 35 m SE. Lähes välittömästi (3 m etäisyydellä) röykkiön NW-puolella sijaitsee uusi kesämökki (SW-NE-suuntainen, mitat 12,5 x 8 m), jonka rakentamisen yhteydessä osa röykkiöstä on selvästi tuhoutunut. Jäljellä olevan osan mitat ovat n. 8 m (W-E) x 5 m, korkeus n. 0,8 m (röykkiön W-reuna on täytetty maalla ja nurmetettu, minkä takia sen hahmottaminen on vaikeaa). Röykkiön pintakerroksessa, turpeen alla olevien kivien läpimitta on keskimäärin 30 cm, vain muutama niistä pistää esiin. Suurin kivi on 0,8 x 0,7 x 0,5 m kokoinen ja sijaitsee röykkiön S-reunan keskiosassa. Röykkiön päälle on kasattu myös ilmeisesti osa talon kohdalta siirretyistä kivistä. Röykkiön E- ja SE-reunalla on muutama tuore männyn kanto, muuten röykkiö kasvaa ruohoa. Tarkastuksen 2002 yhteydessä tehdyissä koekuopissa todettiin 20-25 cm vahva palanutta luuta ja palaneita kiviä sisältävä tummanharmaa hiekkakerros, joka voidaan tulkita rautakautiseksi kulttuurikerrokseksi. 1800-luvun loppupuolella hajotetun röykkiön sijainnista ei ole tarkempaa tietoa. Kaupungin pohjakartan (1:2000) perusteella osittain säilyneen röykkiön SW-puolella on mahdollisesti sijainnut toinen, isompi kumpu, josta ei kuitenkaan inventoinnissa havaittu merkkejä maastossa. Alun perin alueella on siis mahdollisesti ollut pieni röykkiökalmisto (eikä yksittäinen röykkiö), joka on nyt pääosin tuhoutunut.

Samalla mäellä, uuden kesämökin SW-puolella, sen S-kulmasta 12 m suuntaan 202 astetta sijaitsee *historiallinen maa- ja kivirakenne*, joka liittyy ilmeisesti alueella joskus sijainneeseen Hiekan taloon. Rakenne sijaitsee mäen lakitasanteen alareunalla, loivasti etelään viettävällä rinteellä. Se on SSE-NNW-suuntainen, sen eteläosassa on 2 x 2 m kokoinen ja 0,5 m syvä kuoppa, johon laskevat pohjoisesta n. 1,5 m leveät, 2 m pitkät ja n. 0,8 m korkeat kiviportaot. Porraskivet (ainakin 4 kpl erottuu) ovat poraamalla louhittuja. Myös kuopan W- ja E-seinissä näkyy pari louhittua kiveä (seinärakenteita tai perustuksia?), lisäksi sen ympärillä on muutama. Koko rakenne on lähes täysin turpeen, sammalen, karikkeen ja pensaikon peitossa. Kuopan S-reunalla kasvaa kolme melko vanhaa mäntyä; tästä päätellen rakenne oli viimeksi käytössä

todennäköisesti 1800-luvulla. Sen tarkoitus on epäselvä (kellari? on kuitenkin epätavallista, että portaat laskevat mäeltä alas, eikä sisäänpääsy ole rinteän puolelta). Rakenteesta n. 5 m SSW alkaa jyrkkä vesijättömaalle ja järvelle viettävä rinne. Mäen lakitasanteen reuna on tällä kohtaa muokattu terassiksi (rinteen yläosa osittain täytetty ja tasoitettu), sitä pitkin kasvaa viinimarjapensaita.

Ympäristö ja maasto: (ks. myös ed. kohta)

Kohde sijaitsee Kelminselän N-rannalla, Nokkapelto –nimisen niemen alueella, Tampere-Vaasa –tiestä (vt 3) 0,4 km SW, Kilvakkalaan vievästä tiestä n. 250 m SE. Rautakautinen rökkiö ja historiallisen ajan jäännökset ovat kesämökkintontilla, kivikkoisessa, mäntyvaltaista sekametsää kasvavassa niemen yläosassa. Kivikautinen irtolöytöpaikka sijaitsee järveen laskevalla pellolla.

Laajuusarvio ja perusteet: rökkiön laajuus on n. 8 x 5 m, historiallisen maa- ja kivirakenteen n. 2 x 4 m, perusteena näkyvät rakenteet.

Ehdotus suoja-alueeksi: lakisääteinen, vähintään 2 m säteellä rakenteiden näkyvistä ulkoreunoista.

Suojelutoimenpiteet kentällä: -

Luokitusehdotus perusteluineen: luokka 2; osittain tuhoutunut kiven- ja maansekainen rökkiö. Historiallisen ajan asutusjäännösten suojeluarvon määrittäminen vaatii lisäselvityksiä.

Havaintomahdollisuudet: hyvät

Tiedossa olevat maankäyttösuunnitelmat: ei tiedossa

Lähilöytöjä: Änkö 1 [5], kivikautinen asuinpaikka, rökkiöstä n. 350 m E; Tapiainen 1 [12], kivikautinen asuinpaikka ja historiallinen kylänpaikka, rökkiöstä n. 350 m NNW.

Suosittelavat jatkotoimenpiteet: (ks. *Hoito ja kunto*)

Lisätietoja:

Inventoinnin yhteydessä tehtiin lisäksi pintapoimintaa Nokkapellolla, kesämökkintontin NNE-puolella, niemenkärkeen vievän pikkutien NE-puolella. Kaakkoon viettävältä hiekkaharjanteen rinteeltä, sen yläosasta, 90 m:n korkeuskäyrän tienoilta löytyi yksi mahdollinen kvartsi-iskos ja yksi pala palanutta luuta, jotka liittyvät myös mahdollisesti esihistorialliseen toimintaan (KM 33441:3-4).

Edellisen (1969) inventoinnin yhteydessä Nokkapellon N-puolelta, Kilvakkalaan vievän tien S-puolelta, peltonotkelmasta löydettiin pala tuluspiitä (KM 17941:1). Kyseessä on historiallisen ajan irtolöytöpaikka, jonka tarkastusta ei uudessa inventoinnissa katsottu tarpeelliseksi.

Koekuopat:

Koekuoppa 1

Sijainti: mäellä, uuden kesämökin E-kulmasta 6,8 m suuntaan 150 astetta

Mitat: 40 x 40 cm. Syvyys 35 cm .

Stratigrafia: turve 0-5/8 cm; tummanharmaa hiekka, jossa muutama palaneen näköinen kivenpala ja muuten jonkin verran pieniä kiviä, 5/8-25 cm; puhdas keltainen hiekka 25-35 cm.

Löydöt: palanutta luuta 3 kpl harmaasta hiekasta, 10 ja 20 cm:n syvyydestä (KM 33441:1)

Koekuoppa 2

Sijainti: kk 1:stä 2 m W

Mitat: 40 x 40 cm. Syvyys 35 cm .

Stratigrafia: turve 0-6 cm; ruskehtavantummanharmaa hiekkamulta, jossa 5-15 cm kokoisia kiviä, 6-30 cm; puhdas keltainen hiekka 30-35 cm.

Löydöt: palanutta luuta 2 kpl harmaan hiekan pohjaosasta, kiveyksen alta (KM 33441:2)

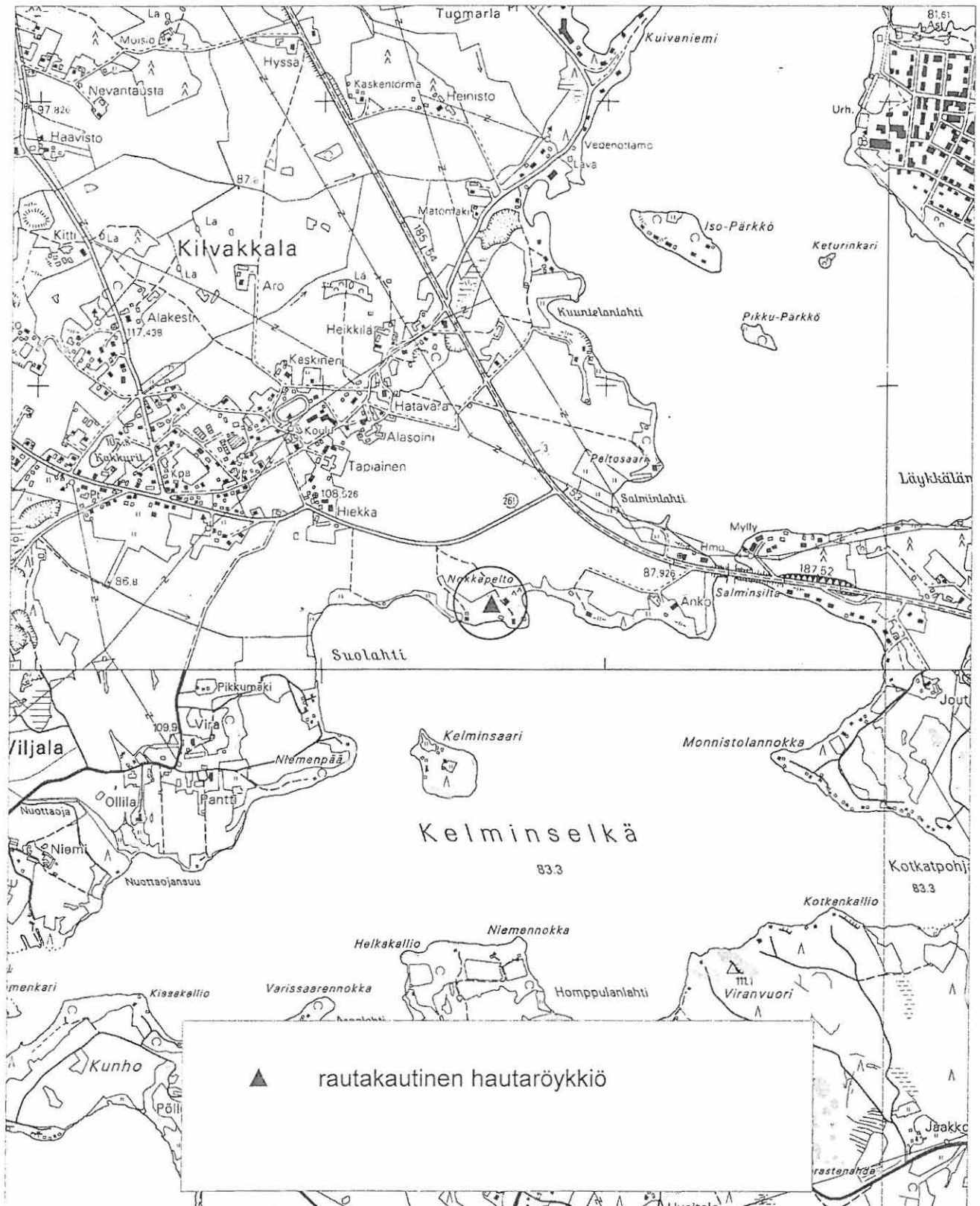
IKAALINEN
KESKEISEN OSAYLEISKAAVA-ALUEEN ARKEOLOGINEN INVENTOINTI 2002

Hiekka 1 [13], rautakautinen hautaröykkiö ja historiallisen ajan asutusjäännöksiä

Pohjana ote PerusCD:ltä *Häme, versio 99* (Pk 2122 09 KILVAKKALA) © Maanmittauslaitos

1:20 000

X = 6850 23, Y = 2448 60, Z = 93

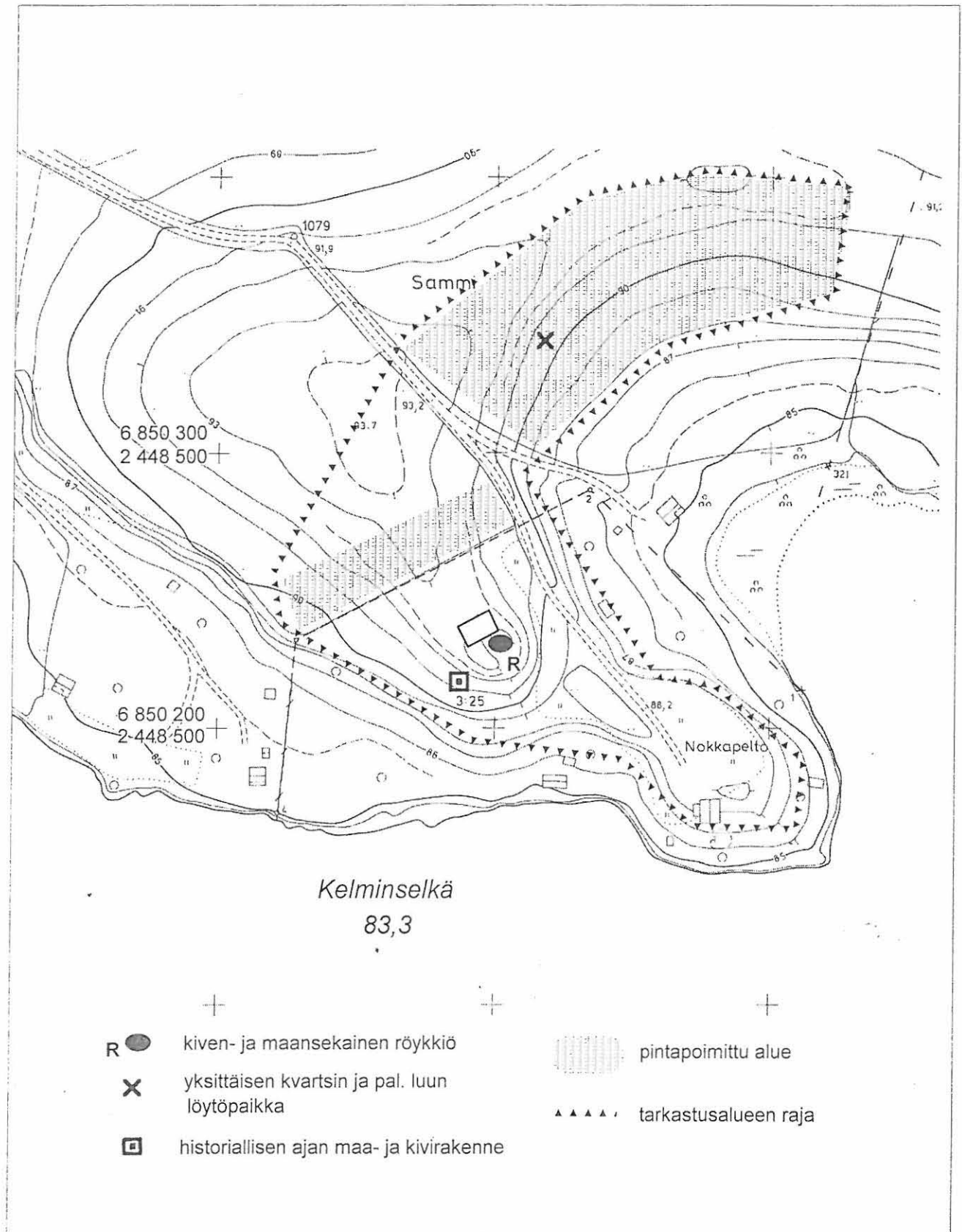


IKAALINEN
KESKEISEN OSAYLEISKAAVA-ALUEEN ARKEOLOGINEN INVENTOINTI 2002

Hiekka 1 [13], rautakautinen hautaröykkiö ja historiallisen ajan asutusjäännöksiä

Yleiskartta 1:2000

Pohjakartta © Ikaalisten kaupunki



3.8. Kalli 1 [23], epäilty rautakautinen röykkiökohde

Kunta: Ikaalinen
Kylä: Kalma
Kohteen nimi: Kalli 1
Muinaisjäännöstyyppi: -
Tyypin tarkenne: -
Lukumäärä: -
Ajoitus: -
Rauhoitusluokka: 3
Mj.rek.nro: 143 01 0023
Sijainti
 Peruskartta: 2122 12 IKAALINEN
 Koordinaatit: X = 6851 88
 Y = 2452 54
 Z = n. 100
 Koordinaattiselite: kohteen koordinaatit v. 1969 inv. raportin mukaan
 Etäisyystieto: Ikaalisten kirkosta 1,9 km E

Merkitty peruskartalle: ei merkitty
Maastomerkintä: ei merkintää
Hoito ja kunto: -

Tila- ja omistajatiedot

Kylä: Kalma
Tila (RN:o/nimi): 6:13 Kalli
Omistaja: Kalli Ilmo Taavetti
Osoite: Kallinkatu 34, 39500 IKAALINEN
Kiinteistötunnus: 143-412-6-13

Aiemmat tiedot: luonnonkiveystä, tuhottuja röykkiöitä (?), rakennuksen perustus (?)
 Inventointi K. Hilden 1943 (nro 8), M. Koskimies 1969 (nro 2122 12: 3)

Aiemmat löydöt: -

Inventointi 2002: tarkastus 2.10.2002 Vadim Adel

Löydöt: -

Kartat: 1:20 000, 1:2000

Negatiivit: -

Diat: -

Kohteen kuvaus ja inventointihavainnot:

Epäilty rautakautinen röykkiökohde sijaitsee Kallin talon NE-puolella, Kalman talolle vievän tien SE-puolella, kivikkoisella rinteellä, entisellä laitumella. Inventoinnin 2002 yhteydessä tarkastettiin ko. alue ja koko talon lähiympäristö löytämättä mitään merkkejä röykkiöistä tai muista kivirakenteista. Talosta n. 150 m ESE löytyi kivikautinen asuinpaikka (ks. kohde [40] Kalli 2).

Ympäristö ja maasto: (ks. ed. kohta)

Laajuusarvio ja perusteet: -

Ehdotus suoja-alueeksi: -

Suojelutoimenpiteet kentällä: -

Luokitusehdotus perusteluineen: ei muinaisjäännös

Havaintomahdollisuudet: tarkastusaikana kohtuulliset (aluskasvillisuus vaikeutti jonkin verran havaintojen tekoa)

Tiedossa olevat maankäyttösuunnitelmat: ei tiedossa

Lähilöytöjä: Kalli 2 [40], kivikautinen asuinpaikka, n. 130 m SE

Suosittelvat jatkotoimenpiteet: -

Lisätietoja: -

Koekuopat: -

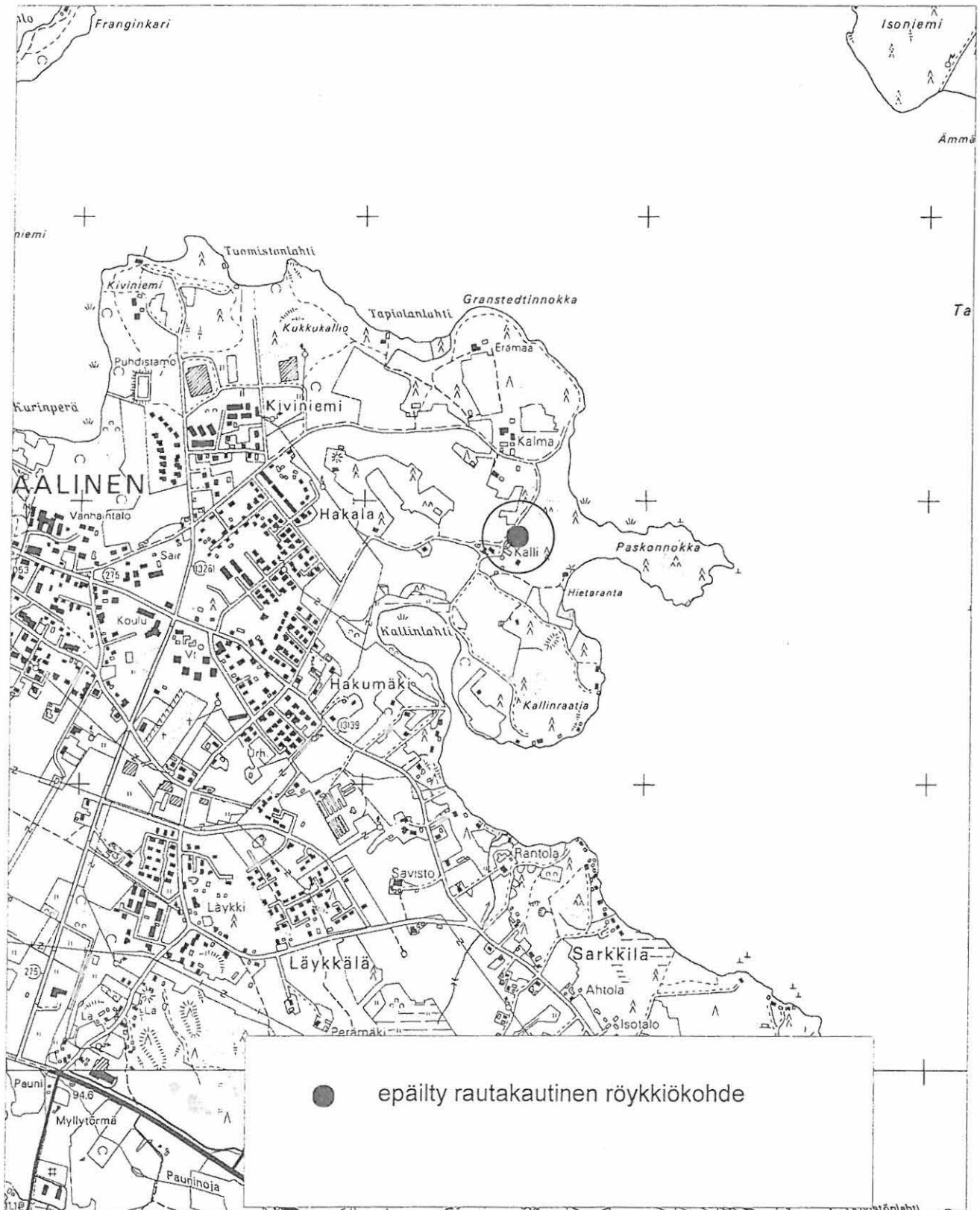
IKAALINEN
KESKEISEN OSAYLEISKAAVA-ALUEEN ARKEOLOGINEN INVENTOINTI 2002

Kalli [23], epäilty rautakautinen rökkiökohde

Pohjana ote PerusCD:ltä *Häme, versio 99* (Pk 2122 12 IKAALINEN) © Maanmittauslaitos

1:20 000

X = 6851 88, Y = 2452 54, Z = n. 100

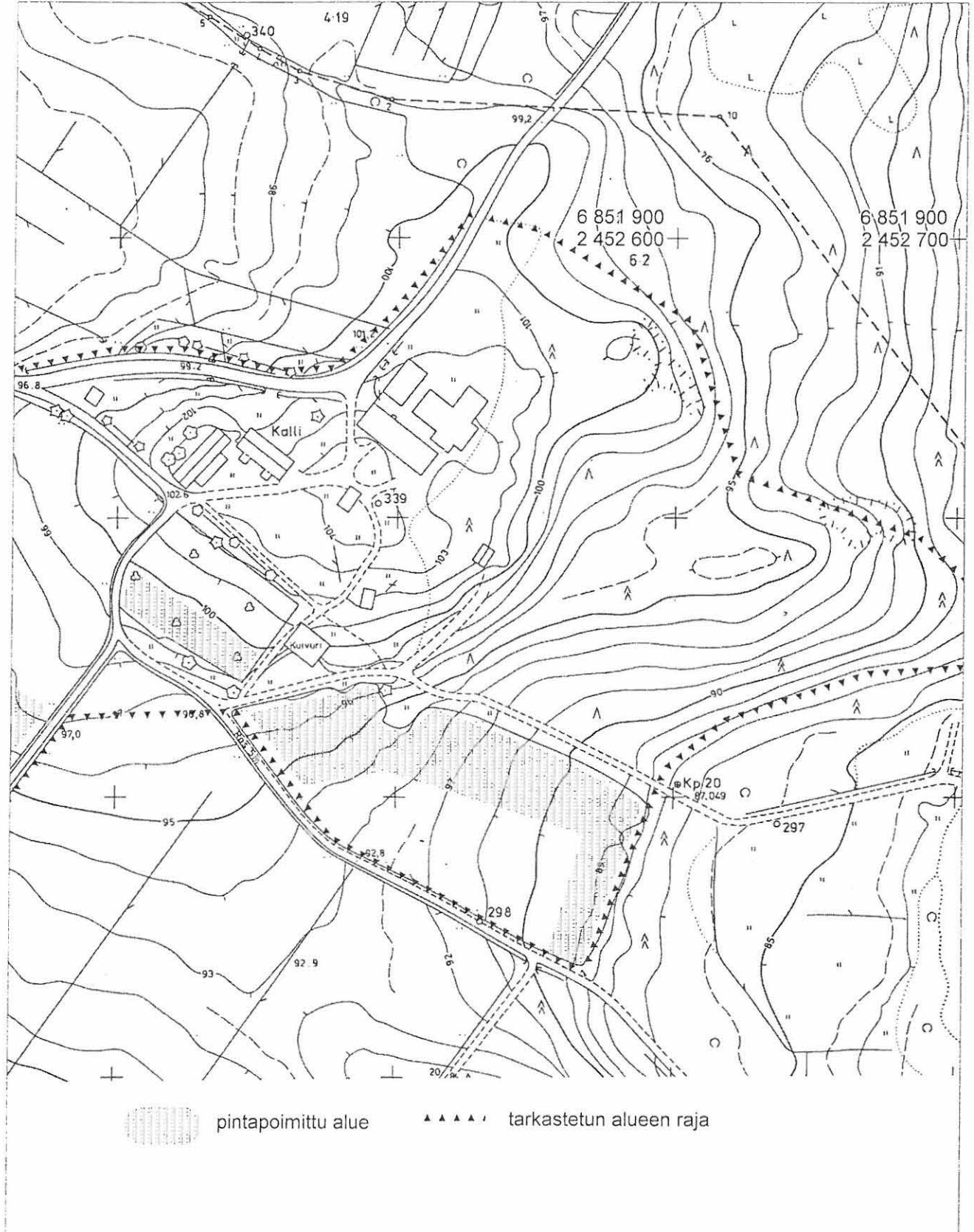


IKAALINEN
KESKEISEN OSAYLEISKAAVA-ALUEEN ARKEOLOGINEN INVENTOINTI 2002

Kalli [23], epäilty rautakautinen röykkiökohde

Yleiskartta 1:2000

Pohjakartta © Ikaalisten kaupunki



3.9. Niemenvainio [25], kivikautinen asuinpaikka

Kunta: Ikaalinen
Kylä: Kalma/Kiviniemen kaupunginosa
Kohteen nimi: Niemenvainio
Muinaisjäännöstyyppi: asuinpaikat
Tyypin tarkenne: -
Lukumäärä: 1
Ajoitus: kivikausi
Rauhoitusluokka: 3
Mj.rek.nro: 143 01 0025
Sijainti
 Peruskartta: 2122 12 IKAALINEN
 Koordinaatit: X = 6852 44
 Y = 2452 36
 Z = 90-92,5
 Koordinaattiselite: keskipiste inv. raportin 1971 mukaan
 Etäisyystieto: Ikaalisten kirkosta 1,8 km NE

Merkitty peruskartalle: ei merkitty

Maastomerkintä: ei merkintää

Hoito ja kunto: Kohde on täysin tuhoutunut rakentamisessa ja peltotöissä.

Tila- ja omistajatiedot

Kylä: Kalma
Tila (RN:o/nimi): ?
Omistaja: ?
Kiinteistötunnus: 143-412-?-?

Aiemmat tiedot: kivikautinen asuinpaikka, tuhoutunut
 Inventointi M. Koskimies 1969 (nro 2122 12: 7) ja 1971 (nro 2122 12: 9), tarkastus T. Heikkurinen-Montell 1991

Aiemmat löydöt: kiviesine (kourutaltoa?), löydetty 1900-luvun alussa Kalman talon N-puolelta, ns. Niemenvainiolta, ja säilytetty Kalman talossa; v. 1969 oli kadoksissa (Koskimies 1970, 73); ko. kiviesine on mahdollisesti löydetty v. 1998 Kalman talon uudisrakennuksen vintiltä (KM 31014, ks. seuraava kohde);
 KM 18503:1-3, kvartssia (muutama kpl), luuta (1 kpl), liitupiipun pala. Inventointilöytöjä 1971.

Inventointi 2002: tarkastus 7.10.2002 Vadim Adel

Löydöt: -

Kartat: 1:20 000, 1:2000

Negatiivit: -

Diat: -

Kohteen kuvaus ja inventointihavainnot:

Vuoden 1971 inventoinnissa löytynyt kivikautinen asuinpaikka on sijainnut Niemenvainio – nimisen hiesupellon luoteisosassa, loivasti länteen tai luoteeseen viettävällä rinteellä, Erämaan talosta n. 50-100 m SSW. Vuoden 1991 tarkastuksessa todettiin, että alueelle oli rakennettu uusi

pientalokortteli, minkä seurauksena muinaisjäännös oli täydellisesti tuhoutunut (Heikkurinen-Montell 1991). Inventoinnin 2002 yhteydessä em. uuden asuinalueen N-puolelle, entisen pellon N-reunaan tehtiin kaksi intuitiivista koekuoppaa, joista ei löytynyt mitään merkkejä kiinteästä muinaisjäännöksestä. Erämaan talon ympäristössä muutenkaan ei havaittu mitään arkeologisesti merkittävää.

Ympäristö ja maasto: (ks. myös ed. kohta)

Kohde sijaitsee Ikaalisten kaupungin NE-osassa, Kyrösjärven (83,2 m mpy) Isoselkään etelästä pistävässä Granstedtinnokka -nimisessä niemessä, rannasta n. 150 m SE, uudella pientaloalueella, Erämaan talon SSW-puolella.

Laajuusarvio ja perusteet: -

Ehdotus suoja-alueeksi: -

Suojelutoimenpiteet kentällä: -

Luokitusehdotus perusteluineen: pidetään voimassa nykyinen luokitus (luokka 3). Tuhoutunut kivikautinen asuinpaikka.

Havaintomahdollisuudet: -

Tiedossa olevat maankäyttösuunnitelmat: ei tiedossa

Lähilöytöjä: Kalli 2 [40], kivikautinen asuinpaikka, 0,7 km SE; Kalma [41], rautakautinen (?) asuinpaikka ja mahdollinen polttokalmisto, 0,2 km SE.

Suosittelavat jatkotoimenpiteet: -

Lisätietoja: -

Koekuopat: Inventoinnin yhteydessä em. uuden asuinalueen N-puolelle, Erämaan talon SW-puolelle, entisen pellon N-reunaan tehtiin kaksi intuitiivista koekuoppaa, joissa turpeen alla todettiin harmaa hiesu (peltokerros, 30 cm saakka) ja puhdas vaaleankeltainen hieta pohjalla; mitään merkkejä muinaisjäännöksestä ei löytynyt.

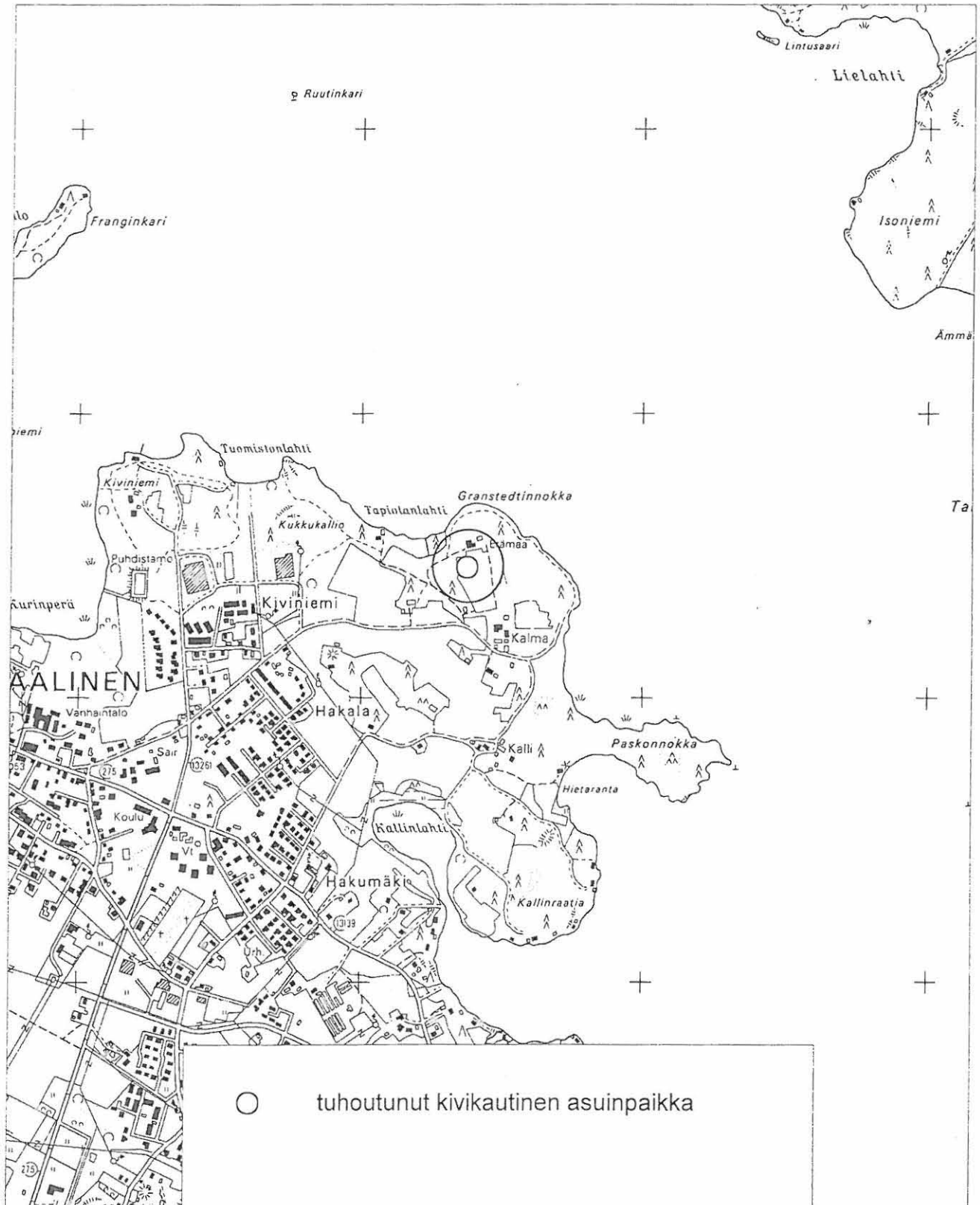
IKAALINEN
KESKEISEN OSAYLEISKAAVA-ALUEEN ARKEOLOGINEN INVENTOINTI 2002

Niemenvainio [25], kivikautinen asuinpaikka

Pohjana ote PerusCD:ltä *Häme, versio 99* (Pk 2122 12 IKAALINEN) © Maanmittauslaitos

1:20 000

X = 6852 44, Y = 2452 36, Z = 90-92,5

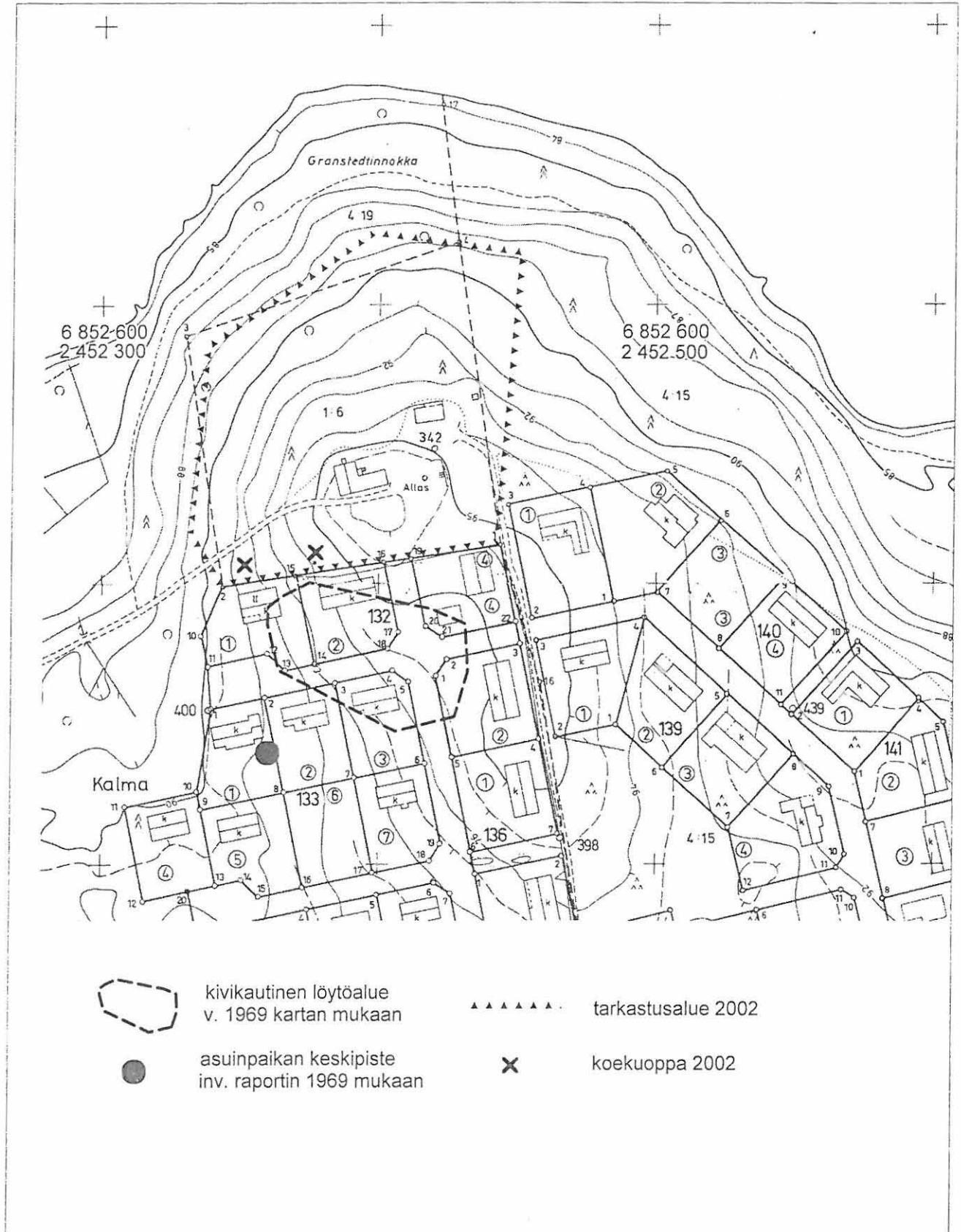


IKAALINEN
KESKEISEN OSAYLEISKAAVA-ALUEEN ARKEOLOGINEN INVENTOINTI 2002

Niemenvainio [25], kivikautinen asuinpaikka

Yleiskartta 1:2000

Pohjakartta © Ikaalisten kaupunki



3.10. Parkinniitty [29], kivikautinen asuinpaikka

Kunta: Ikaalinen
Kylä: Kalma
Kohteen nimi: Parkinniitty
Muinaisjäännöstyyppi: asuinpaikat
Tyypin tarkenne: -
Lukumäärä: 1
Ajoitus: kivikausi
Rauhoitusluokka: 3
Mj.rek.nro: 143 01 0029
Sijainti
 Peruskartta: 2122 12 IKAALINEN
 Koordinaatit: X = 6852 25-30
 Y = 2452 63-69
 Z = 88-90
 Koordinaattiselite: v. 1971-87 löytöalueen ääripisteet
 Etäisyystieto: Ikaalisten kirkosta 2,0 km ENE

Merkitty peruskartalle: ei merkitty
Maastomerkintä: ei merkintää
Hoito ja kunto: -

Tila- ja omistajatiedot

Kylä: Kalma
Tila (RN:o/nimi): 4:19
Omistaja: Ikaalisten kaupunki
Osoite: Valtakatu 5-7, PL 33, 39501 IKAALINEN
Kiinteistötunnus: 143-412-4-19

Aiemmat tiedot: kivikautinen asuinpaikka (?)
 Inventointi M. Koskimies 1971 (nro 2122 12: 12)
 Koekaivaus T. Wallenius 1987.

Aiemmat löydöt: KM 18505:1-3, kvartsia (muutama kpl), palanutta luuta, palanutta savea. Inventointilöytöjä 1971.
 KM 23941:1-5, kvartsi-iskoksia 8 kpl. Koekaivauslöydöt 1987.
 KM 31014, kiviesine (kirveen teelmä?). Löydetty v. 1998 Kalman talon uudisrakennuksen vintiltä. Kyseessä saattaa olla 1900-luvun alussa talon N-puolelta, ns. Niemenvainiolta löytynyt esine, joka on edellisen inventoinnin aikana ollut kadoksissa (ks. edellinen kohde).

Inventointi 2002: tarkastus 7.10.2002 Vadim Adel
Löydöt: -
Kartat: 1:20 000, 1:2000
Negatiivit: -
Diat: -

Kohteen kuvaus ja inventointihavainnot:

Kohde sijaitsee Kalman talosta n. 120 m ENE, loivasti itään ja kaakkoon, Kyrösjärveen laskevalla hiekkarinteellä, vanhan pellon itäisellä ulokkeella ja sen NNE-puolella olevassa

kivikkoisessa kuusimetsässä. Vuoden 1971 inventoinnin yhteydessä pellon alaosa, n. 20-30 m sen alareunasta löydettiin kivikautiseen asuinpaikkaan viittaavaa aineistoa. Vuonna 1987 alueella suoritettiin koekaivaustutkimukset, jotka kohdistuivat peltoulokkeen N-reunaan ja sen NE-puoleiseen metsään. Koekaivauksissa löydettiin vain muutama kvartsi-iskos neljästä koekuopasta; mitään merkkejä kivikautisesta kulttuurikerroksesta tai muusta kiinteästä muinaisjäännöksestä ei todettu. Tämän perusteella kohde siirrettiin muinaisjäännösluokkaan 3. Inventoinnin 2002 yhteydessä vuoden 1971 löytöalueelle, peltoulokkeen keskiosaan tehtiin koekuoppia koekaivaustulosten varmistamiseksi peltoalueen osalta. Koekuopista ei löytynyt mitään muinaisjäännökseen viittaavaa. Kyseessä on siis todennäköisesti hyvin lyhytaikainen kivikautinen asuinpaikka (leiripaikka), jolla ei ollut muodostunut kiinteää kulttuurimaakerrosta tai kyseinen kerros on tuhoutunut peltotöissä.

Ympäristö ja maasto: (ks. myös ed. kohta)

Kohde sijaitsee Kyrösjärven (83,2 m mpy) W-rannalla, vesirajasta 50-70 m, pienen venesataman yläpuolella.

Laajuusarvio ja perusteet: löytöalueen laajuus on n. 60-70 m (SW-NE) x 30-40 m, perusteena aikaisemmat inventointi- ja koekaivaustiedot (pohjoisin koekaivauksissa löytynyt kvartsi-iskos on yksittäinen irtolöytö, eikä sitä otettu huomioon löytöalueen hahmottamisessa).

Ehdotus suoja-alueeksi: -

Suojelutoimenpiteet kentällä: -

Luokitusehdotus perusteluineen: pidetään voimassa nykyinen luokitus: luokka 3 (tuhoutunut ja/tai loppuun saakka tutkittu muinaisjäännös, ei enää rauhoitettu).

Havaintomahdollisuudet: -

Tiedossa olevat maankäyttösuunnitelmat: ei tiedossa

Lähilöytöjä: Niemenvainio [25], tuhoutunut kivikautinen asuinpaikka, 0,3 km NW; Kalma [41], rautakautinen (?) asuinpaikka ja mahdollinen polttokalmisto, n. 130 m W.

Suosittelavat jatkotoimenpiteet: -

Lisätietoja: -

Koekuopat: Inventoinnin 2002 yhteydessä vuoden 1971 löytöalueelle, peltoulokkeen keskiosaan tehtiin koekuoppia koekaivaustulosten varmistamiseksi peltoalueen osalta. Kk 1: 40 cm vahvan peltokerroksen alla oli liejuläikkiä ja puhdasta, vaaleaa rantavesihiekkaa. Kk 2: 30 cm vahvan peltokerroksen alla puhdasta, vaaleankeltaista hiekkaa. Kk 3: 30 cm vahvan peltokerroksen alla puhdasta, vaaleaa hiekkaa. Ei löytöjä. Koekuoppien sijainti käy ilmi kartasta 1:2000, niiden koko oli n. 50 x 50 cm.

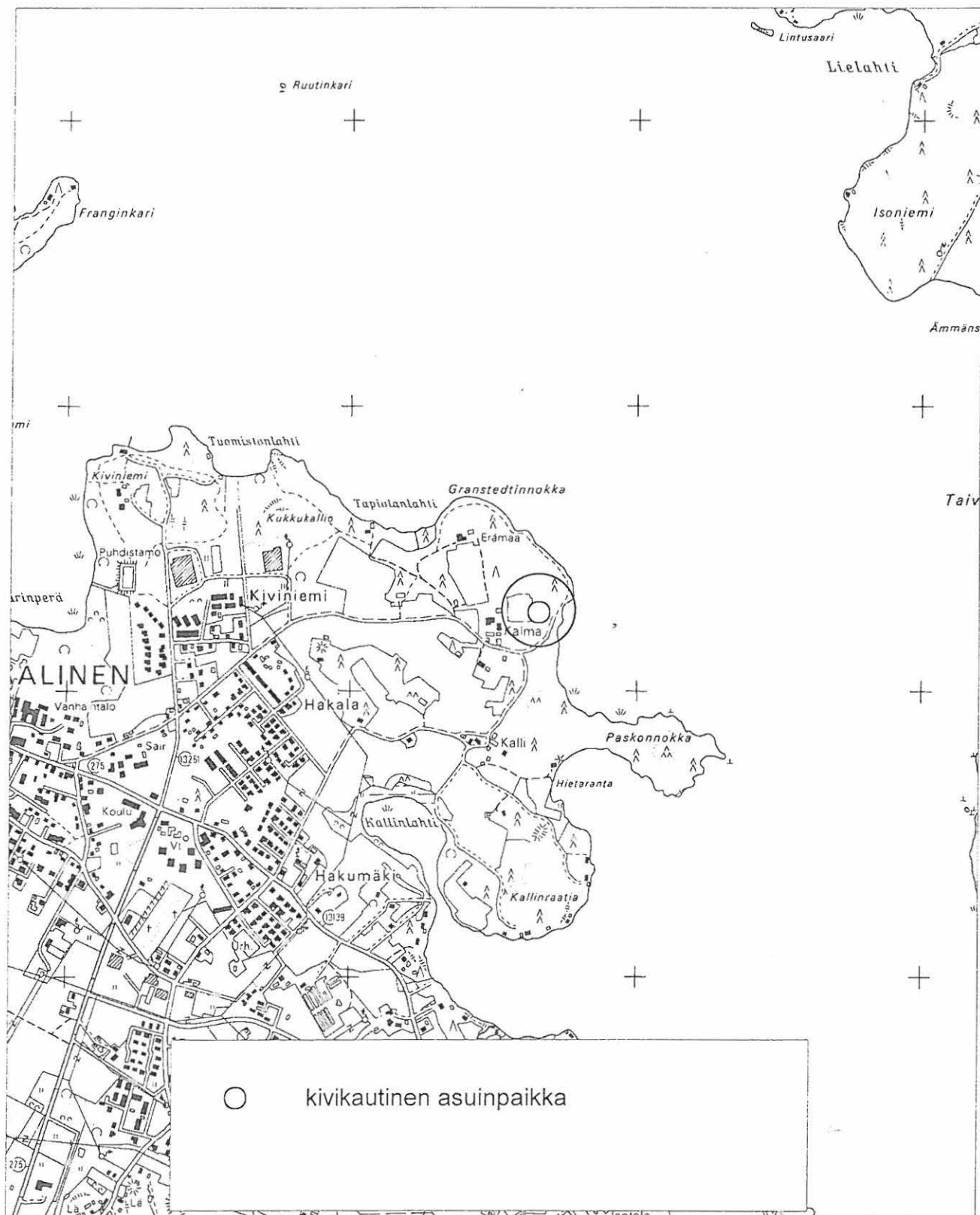
IKAALINEN
KESKEISEN OSALEYSKAAVA-ALUEEN ARKEOLOGINEN INVENTOINTI 2002

Parkinniitty [29], kivikautinen asuinpaikka

Pohjana ote PerusCD:ltä *Häme, versio 99* (Pk 2122 12 IKAALINEN) © Maanmittauslaitos

1:20 000

X = 6852 25-30, Y = 2452 63-69, Z = 88-90

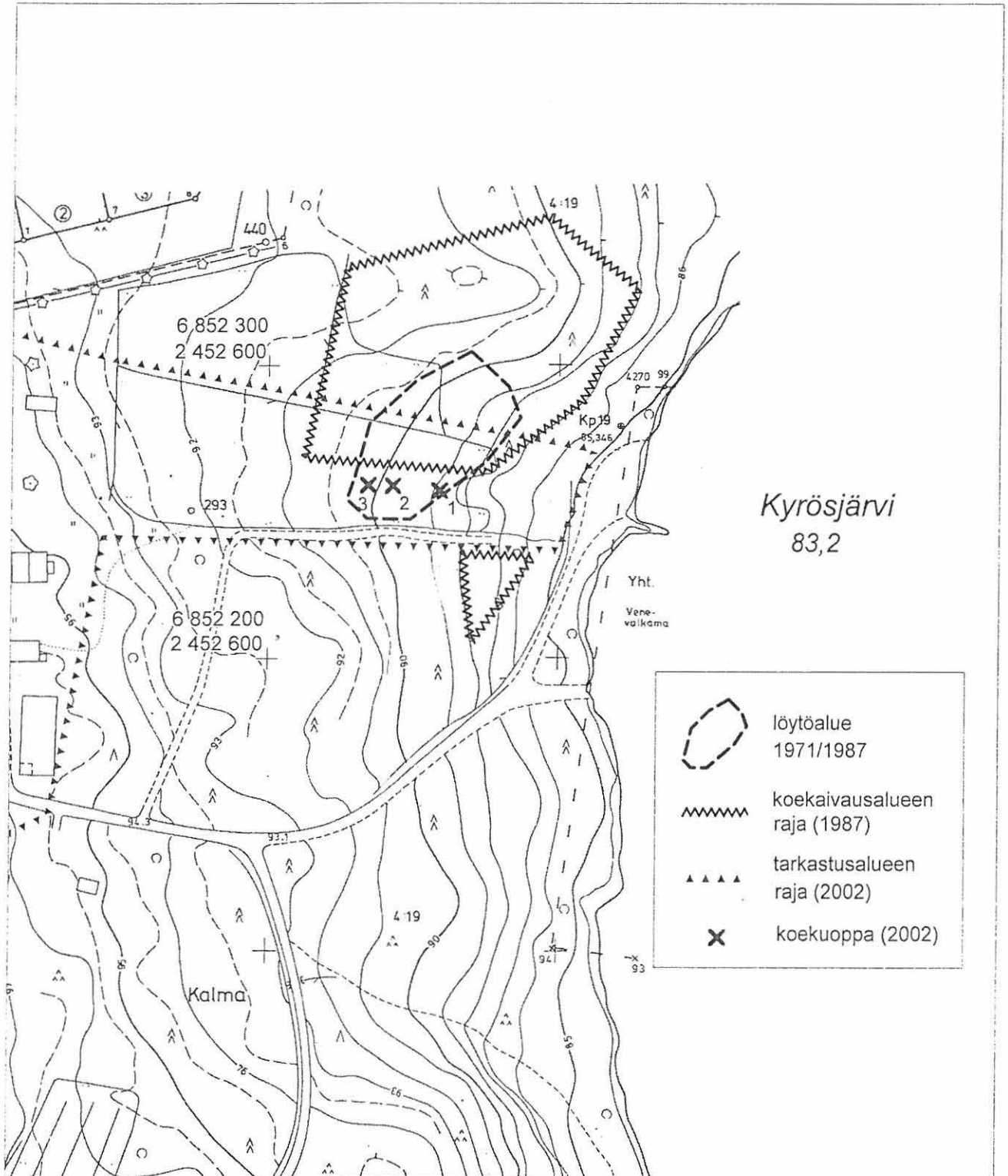


IKAALINEN
KESKEISEN OSAYLEISKAAVA-ALUEEN ARKEOLOGINEN INVENTOINTI 2002

Parkinniitty [29], kivikautinen asuinpaikka

Yleiskartta 1:2000

Pohjakartta © Ikaalisten kaupunki



3.11. Kylpylä [33], kivikautinen asuinpaikka, osa-alue C

Kunta: Ikaalinen
Kylä: Kilvakkala
Kohteen nimi: Kylpylä
Muinaisjäännöstyyppi: asuinpaikat
Tyypin tarkenne: -
Lukumäärä: 1
Ajoitus: kivikausi (mesoliittinen kausi?)
Rauhoitusluokka: 2
Mj.rek.nro: 143 01 0033
Sijainti
Peruskartta: 2122 09 KILVAKKALA
Koordinaatit: X = 6852 10-15
 Y = 2449 00-03
 Z = 94-95
Koordinaattiselite: osa-alueen ääripisteet
Etäisyystieto: Ikaalisten kirkosta 1,7 km WNW



124594 Kylpylä [33], kivikautisen asuinpaikan osa-alue C. NE

Merkitty peruskartalle: ei merkitty
Maastomerkintä: ei merkintää

Hoito ja kunto: Asuinpaikan kulttuurikerros on pääosin tuhoutunut tien rakentamisen ja sen laajennuksen/parkkipaikan teon seurauksena. Tieleikkausten nurmettamista kulttuurikerroksen tuhoutumisen estämiseksi voisi harkita. Kohteen luonnonympäristö (mäntymetsä) on osittain säilynyt.

Tila- ja omistajatiedot

Kylä: Kilvakkala

Asuinpaikan W-osa:

Tila (RN:o/nimi): 4:128 Kuivaniemi
 Omistajat: Wegelius Helvi perikunta
 Suoranta Hannele, os. Wegeliuksenkatu 61-11, 39500 IKAALINEN
 Wegelius Markku, os. Juolukkapolku 23, 61300 KURIKKA
 Wegelius Erkki, Purokatu 15, 44100 ÄÄNEKOSKI
 Kiinteistötunnus: 143-416-4-128

Asuinpaikan N-osa:

Tila (RN:o/nimi): 4:117 Syväranta
 Omistaja: Suoranta Kalevi Uolevi
 Osoite: Wegeliuksenkatu 61-11, 39500 IKAALINEN
 Kiinteistötunnus: 143-416-4-128

Asuinpaikan E-reuna:

Tila (RN:o/nimi): 4:98 Eikkilä I
 Omistajat: Rantala Jukka Rauno, os. Hyppösenkatu 7, 33610 TAMPERE
 Rantala Pekka Tapani, os. Metsäpolku 3, 02300 ESPOO
 Kiinteistötunnus: 143-416-4-98

Asuinpaikan SE-reuna:

Tila (RN:o/nimi): 4:55 Eikkilä
 Omistaja: Rantala Timo Janne
 Osoite: Wegeliuksenkatu 61-10, 39500 IKAALINEN
 Kiinteistötunnus: 143-416-4-55

Aiemmat tiedot: kivikautinen irtolöytöpaikka
Aiemmat löydöt: KM 30387, hiomalaaka hiekkakivestä. Löyt. Lauri Rautala tiedon yhteydessä n. 20 cm:n syvyydestä. Esine talletettu Ikaalisten kotiseutumuseoon. Diar. 15.9.1997. (KM-löytöluettelossa kohteen nimeksi on merkitty virheellisesti Kauppalanniemi, myös tarkemmat sijaintitiedot ja koordinaatit on laitettu väärin).

Inventointi 2002: tarkastus 27.9.2002 Vadim Adel
Löydöt: KM 33442:1-3 (kvartsi-iskoksia 5 kpl, palanutta luuta 25 kpl)
Kartat: 1:20 000, 1:2000
Negatiivit: 124594-124595
Diat: 49827-49828

Kohteen kuvaus ja inventointihavainnot:

Vuoden 2002 inventoinnissa löytynyt asuinpaikan osa-alue C sijaitsee Kuivaniemen SW-osassa, hiekkaharjun laella olevan tasanteen NE-osassa, niemen kärkeen vievän SW-NE-suuntaisen soratien molemmin puolin, talon Wegeliuksenkatu 61/10 NW-puolella. Alueen SW-osasta, tien NW-leikkauksesta, rajapyykin 3 N-puolelta löytyi v. 1997 hiekkakivinen hiomalaaka. Samasta kohdasta löytyi tarkastuksen 2002 yhteydessä yksi pala palanutta luuta. Tästä n. 20 m NE, samasta leikkauksesta, tien levennyksen/parkkipaikan S-kulmasta löytyi yksi kvartsi-iskos. Tien

levennyksen/parkkipaikan NE-puoleisen kulman leikkauksessa todettiin selkeä kivikautinen kulttuurikerros – oranssi hiekka, joka sisältää runsaasti palanutta luuta ja kvartsi-iskoksia.

Ympäristö ja maasto: (ks. myös ed. kohta)

Kohde sijaitsee Kyrösjärveen (83,2 m mpy) sen W-rannasta työntyvän SW-NE-suuntaisen Kuivaniemen SW-osassa, Ikaalisten kylpylästä n. 0,5 km SE, Tampere-Vaasa -tiestä (vt 3) 0,9 km NE. Etäisyys nykyiseen vesirajaan on n. 40 m molempiin suuntiin. Alue kasvaa mäntymetsää.

Laajuusarvio ja perusteet: n. 50 m (SSW-NNE) x 20 m, pinta-ala n. 900 m², perusteena löytöjen levinneisyys ja maaston topografia.

Ehdotus suoja-alueeksi: 10 m säteellä asuinpaikan oletetusta rajasta

Suojelutoimenpiteet kentällä: yksi maanomistajista (Timo Rantala) oli oppaana tarkastuksen aikana

Luokitusehdotus perusteluineen: luokka 2. Kyseessä on suhteellisen pieni kivikautinen asuinpaikka, jonka kulttuurikerros on pääosin tuhoutunut. Kohteen tarkempi rajaus ja kulttuurikerroksen säilyneisyyden selvittäminen vaativat lisätutkimuksia (koekaivauksia).

Havaintomahdollisuudet: tieleikkauksissa kohtuulliset tai hyvät


Tiedossa olevat maankäyttösuunnitelmat: alueelle on vahvistettu asemakaava

Lähilöytöjä: Kylpylä [33], kivikautinen asuinpaikka, osa-alue A, n. 100 m W.

Suosittelavat jatkotoimenpiteet: (ks. *Hoito ja kunto* sekä *Luokitusehdotus perusteluineen*)

Lisätietoja: KM-löytöluettelossa hiomalaa'an löytöpaikan nimeksi on merkitty virheellisesti Kauppalanniemi, myös tarkemmat sijaintitiedot ("tien itäpuolella") ja koordinaatit on laitettu väärin. Löytöpaikka tarkastettiin Timo Rantalan opastuksella (os. Wegeliuksenkatu 61-10, 39500 IKAALINEN).

Koekuopat: -



Kvartsi-iskoksia KM 33442:1



Palanutta luuta KM 33442:2

IKAALINEN
KESKEISEN OSAYLEISKAAVA-ALUEEN ARKEOLOGINEN INVENTOINTI 2002

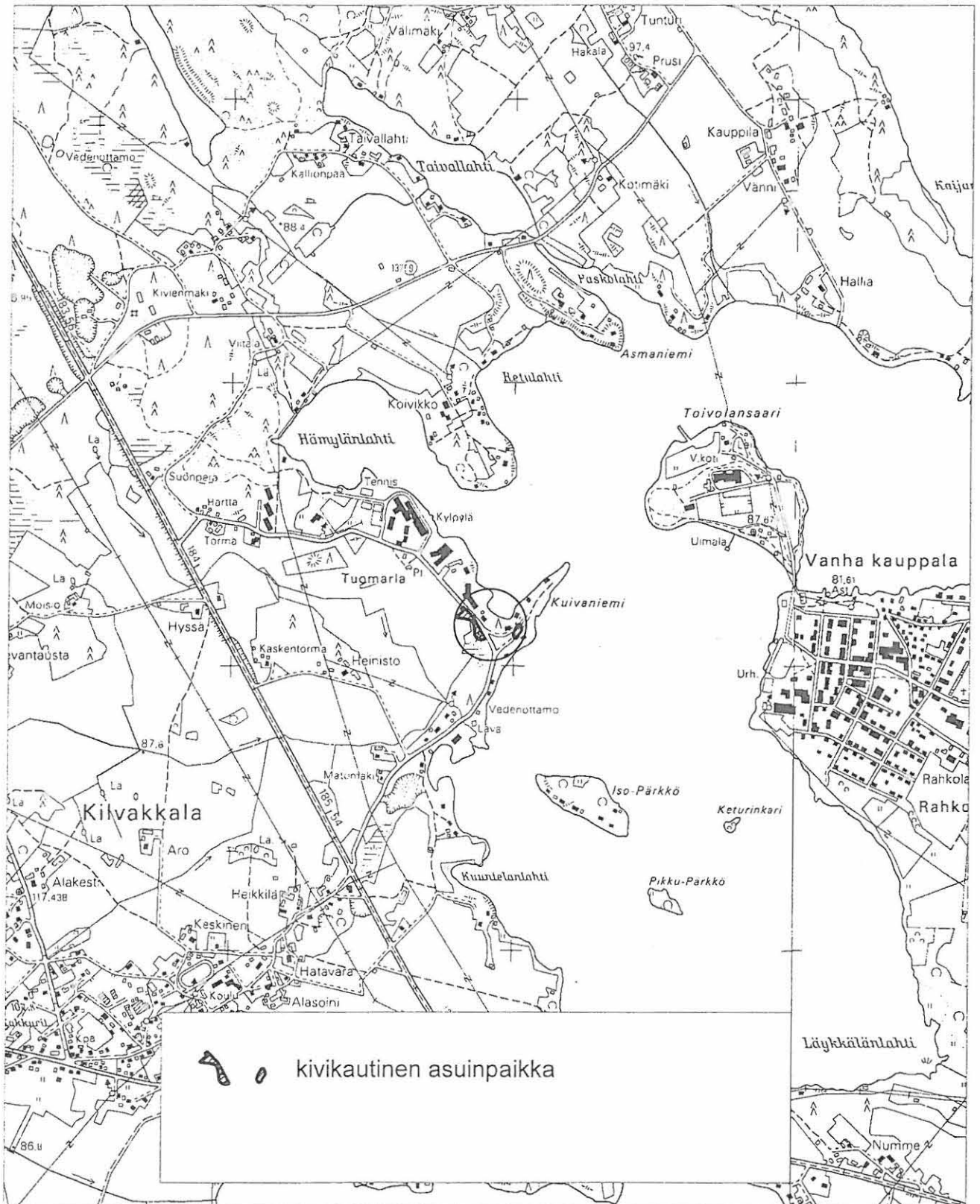
Kylpylä [33], kivikautinen asuinpaikka

Pohjana ote PerusCD:ltä Häme, versio 99 (Pk 2122 09 KILVAKKALA)

© Maanmittauslaitos

1:20 000

X = 6852 09-21, Y = 2448 80-2449 03, Z = 88-95

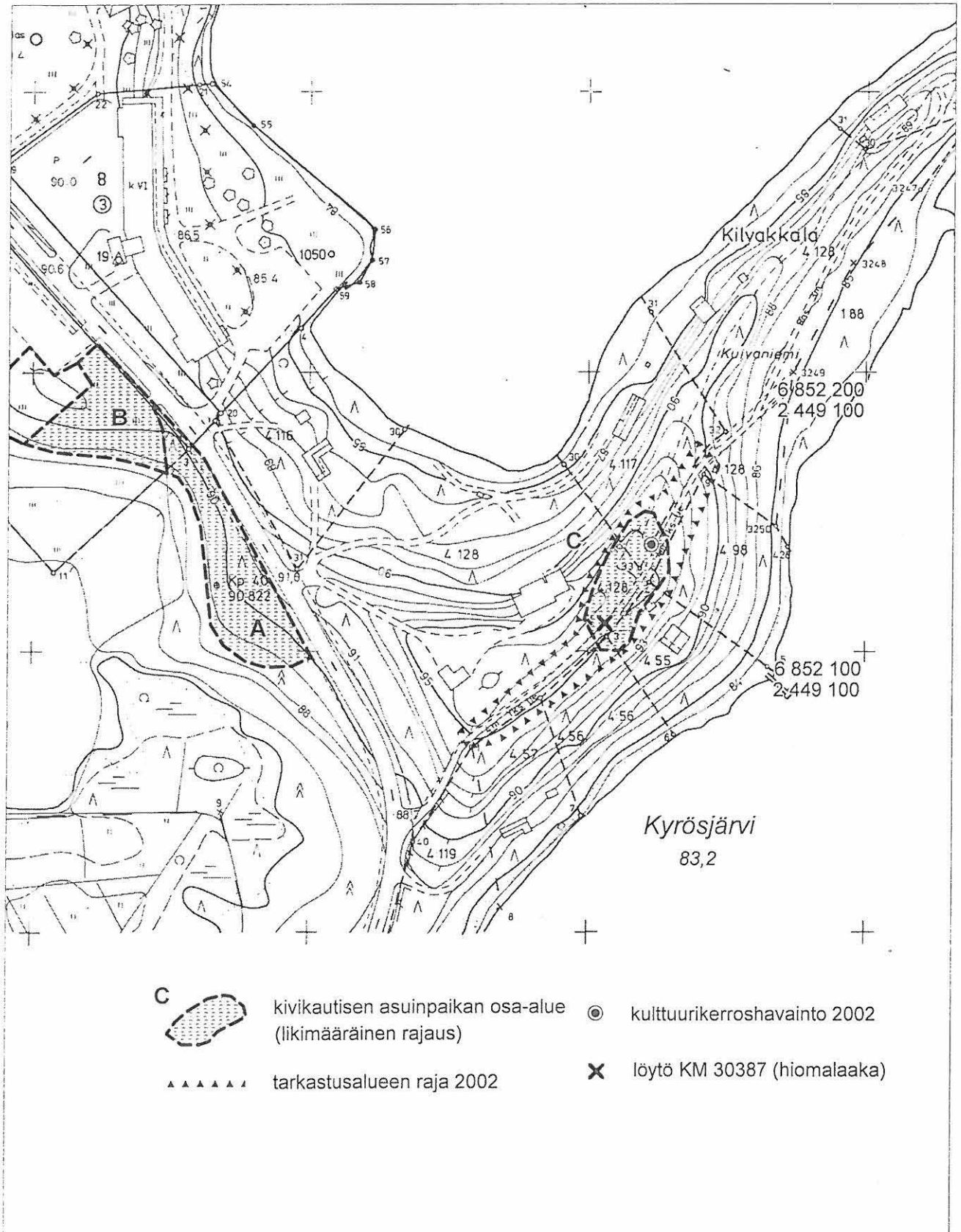


IKAALINEN
KESKEISEN OSAYLEISKAAVA-ALUEEN ARKEOLOGINEN INVENTOINTI 2002

Kylpylä [33], kivikautinen asuinpaikka

Yleiskartta 1:2000

Pohjakartta © Ikaalisten kaupunki



3.12. Hiekka 2 [35], kivikautinen asuinpaikka

Kunta: Ikaalinen
Kylä: Sammi
Kohteen nimi: Hiekka 2
Muinaisjäännöstyyppi: asuinpaikat
Tyypin tarkenne: -
Lukumäärä: 1
Ajoitus: kivikausi
Rauhoitusluokka: 2
Mj.rek.nro: 143 01 0035
Sijainti
Peruskartta: 2122 09 KILVAKKALA
Koordinaatit: X = 6850 36-44
Y = 2448 02-10
Z = 89-95
Koordinaattiselite: ääripisteet
Etäisyystieto: Ikaalisten kirkosta 2,9 km SW



124589 Hiekka 2 [35], kivikautinen asuinpaikka. Yleiskuva; taustalla oikealla Hiekan talousrakennuksia. SE

Merkitty peruskartalle: ei merkitty
Maastomerkintä: ei merkintää

Hoito ja kunto: Asuinpaikka sijaitsee pellolla, ja sen kulttuurikerros on todennäköisesti pääosin tuhoutunut peltotöissä. Kohde ei vaadi hoitotoimenpiteitä.

Tila- ja omistajatiedot

Kylä: Sammi
Tila (RN:o/nimi): 3:37 Hahka

Omistaja: Hiekka Matti Johannes
 Osoite: Hiekantie 2, 39530 KILVAKKALA
 Kiinteistötunnus: 143-427-3-37

Asuinpaikan NW-reuna:

Tila (RN:o/nimi): 1:28 Hiekka
 Omistaja: Hiekka Matti Johannes
 Osoite: Hiekantie 2, 39530 KILVAKKALA
 Kiinteistötunnus: 143-427-1-28

Aiemmat tiedot: -
Aiemmat löydöt: -

Inventointi 2002: tarkastus 24.9.2002 Vadim Adel
Löydöt: KM 33443:1-3 (kvartsikaavin, -esine ja -iskoksia 15 kpl)
Kartat: 1:20 000, 1:2000
Negatiivit: 124589
Diat: 49822

Kohteen kuvaus ja inventointihavainnot:

Asuinpaikka sijaitsee pellolla, WNW-ESE-suuntaisen hiekkaharjun itäpäässä, itään ja kaakkoon viettävällä rinteellä, Kilvakkalaan vievän WNW-ESE-suuntaisen tien SW-puolella, siitä suoraan etelään (Kelminselän rannalle) lähtevän peltotien W-puolella. Tarkastuksen 2002 yhteydessä n. 90-100 m (SW-NE) x 50 m laajalta alueelta poimittiin kivikautisia asuinpaikkalöytöjä (kvartsia). Asuinpaikan SE-rajana on vanha rantaviiva, pohjoisessa sitä rajaa notko.

Ympäristö ja maasto: (ks. myös ed. kohta)

Kohde sijaitsee Kelminselästä (83,3 m mpy) pohjoiseen pistävän Suolahden N-rannasta n. 130 m N, Tampere-Vaasa -tiestä (vt 3) 0,7 km SW, Kilvakkalan taajamaan vievästä tiestä (mt 261) n. 70 m SW, lähes välittömästi N-S-suuntaisen peltotien W-puolella, Hiekan talosta n. 130 m SE. Paikka on esihistoriallisena aikana ollut Suolahteen luoteesta pistävänä niemekkeenä.

Laajuusarvio ja perusteet: n. 90-100 m (SW-NE) x 50 m, pinta-ala n. 3800 m², perusteena pintapoisimintalöytöjen levinneisyys ja maaston topografia.

Ehdotus suoja-alueeksi: 10 m säteellä asuinpaikan oletetusta rajasta

Suojelutoimenpiteet kentällä: maanomistajalle kerrottiin maallaan olevista muinaisjäännöksistä

Luokitusehdotus perusteluineen: luokka 2. Kyseessä on kivikautinen asuinpaikka pellolla, jonka tarkempi rajaus ja kulttuurikerroksen säilyneisyyden selvittäminen vaativat lisätutkimuksia (koekaivauksia).

Havaintomahdollisuudet: tarkastusaikana suhteellisen huonot (syysvilja vaikeutti pintapoisimintaa)

Tiedossa olevat maankäyttösuunnitelmat: ei tiedossa

Lähilöytöjä: Hiekka 3 [36], kivikautinen asuinpaikka, 0,3 km SW; Tapiainen 1 [12], kivikautinen asuinpaikka ja historiallinen kylänpaikka, 0,4 km NE.

Suosittelavat jatkotoimenpiteet: (ks. *Luokitusehdotus perusteluineen*)

Lisätietoja: -

Koekuopat: -

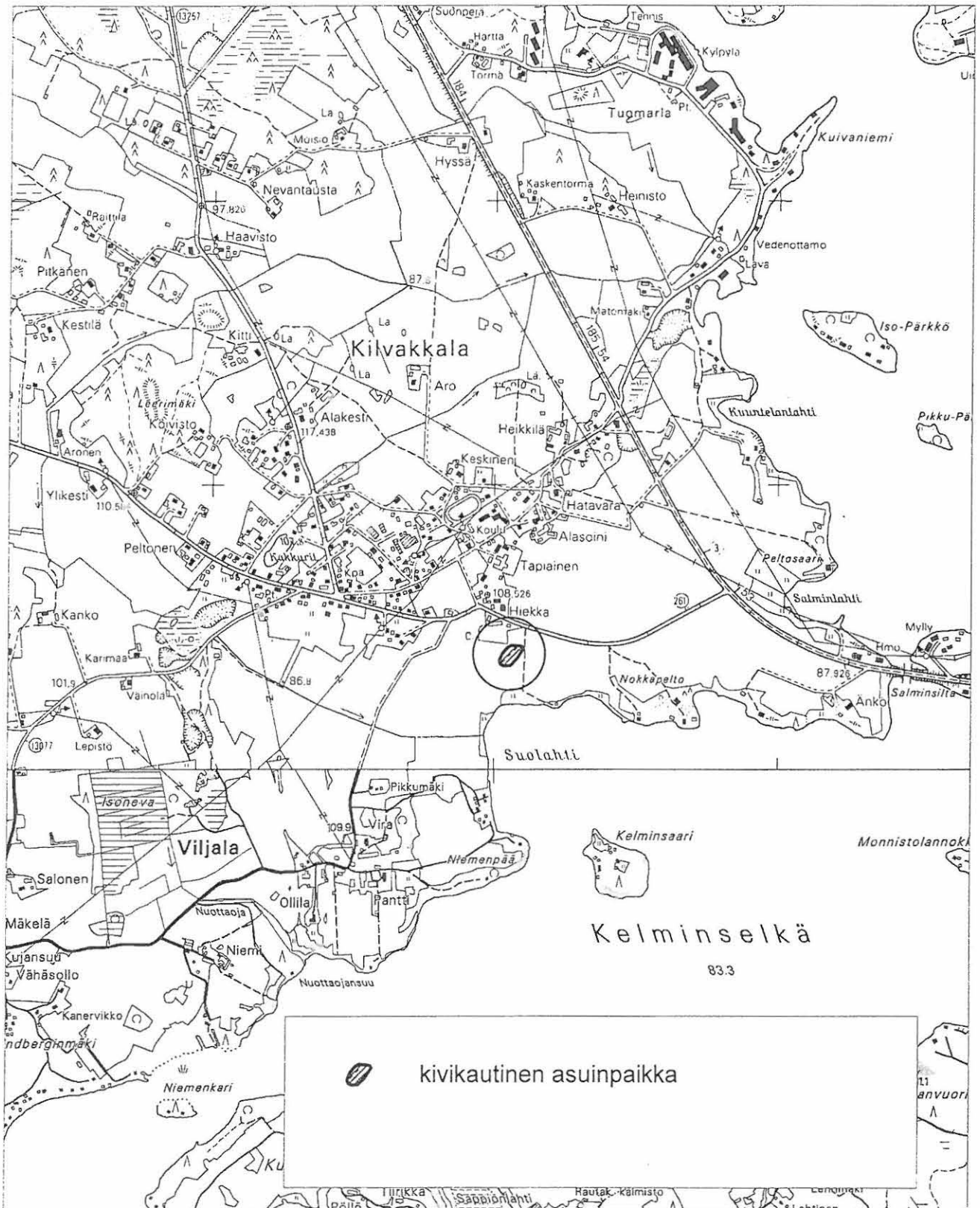
IKAALINEN
KESKEISEN OSAYLEISKAAVA-ALUEEN ARKEOLOGINEN INVENTOINTI 2002

Hiekka 2 [35], kivikautinen asuinpaikka

Pohjana ote PerusCD:ltä *Häme, versio 99* (Pk 2122 09 KILVAKKALA) © Maanmittauslaitos

1:20 000

X = 6850 36-44, Y = 2448 02-10, Z = 89-95



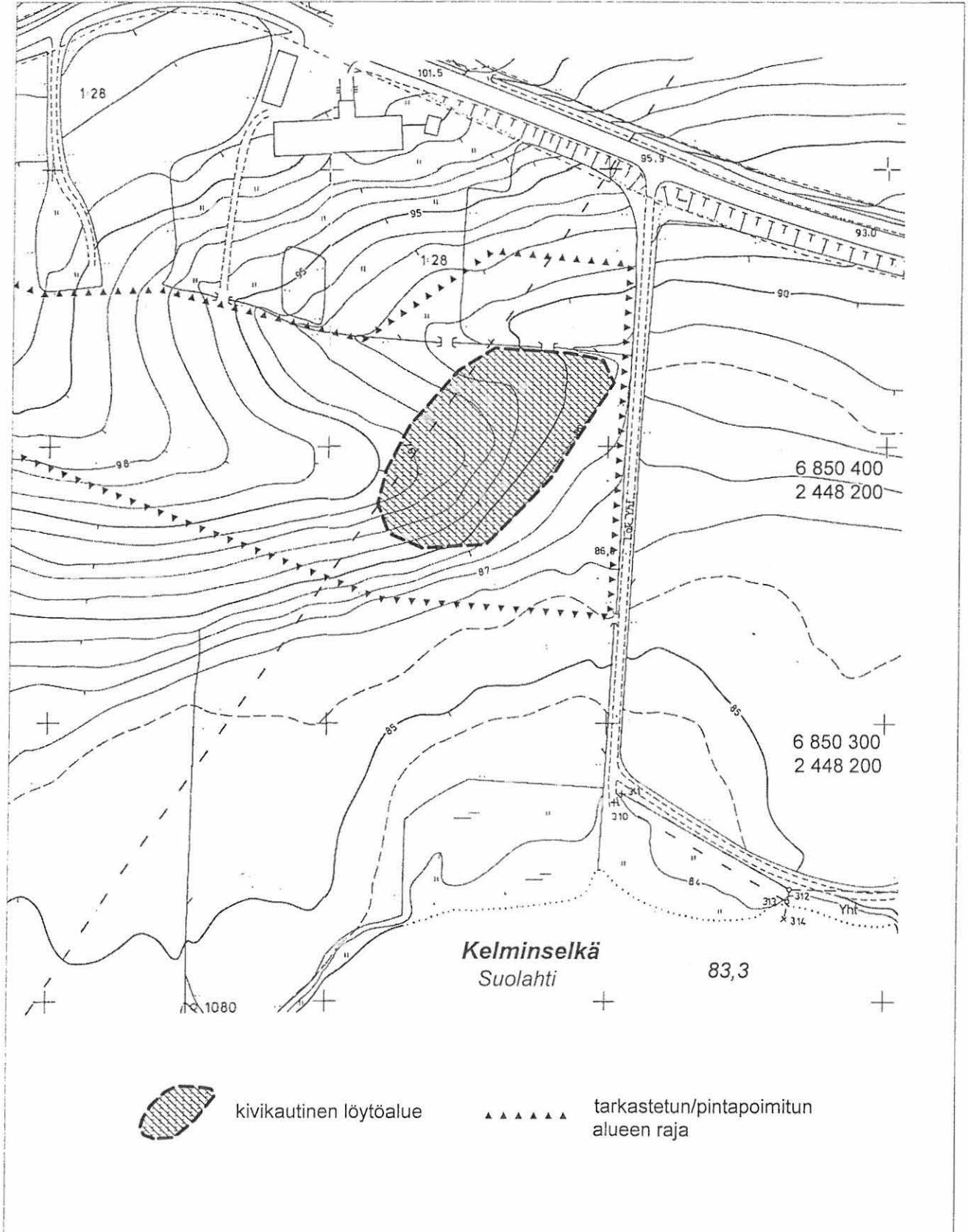
35

IKAALINEN
KESKEISEN OSAYLEISKAAVA-ALUEEN ARKEOLOGINEN INVENTOINTI 2002

Hiekka 2 [35], kivikautinen asuinpaikka

Yleiskartta 1:2000

Pohjakartta © Ikaalisten kaupunki



3.13. Hiekka 3 [36], kivikautinen asuinpaikka

Kunta: Ikaalinen
Kylä: Sammi
Kohteen nimi: Hiekka 3
Muinaisjäännytystyyppi: asuinpaikat
Tyypin tarkenne: -
Lukumäärä: 1
Ajoitus: kivikausi
Rauhoitusluokka: 2
Mj.rek.nro: 143 01 0036
Sijainti
Peruskartta: 2122 09 KILVAKKALA
Koordinaatit: X = 6850 20-32
Y = 2447 59-73
Z = 87-93
Koordinaattiselite: ääripisteet
Etäisyystieto: Ikaalisten kirkosta 3,3 km SW



124588 Hiekka 3 [36], kivikautinen asuinpaikka. Yleiskuva. SW

Merkitty peruskartalle: ei merkitty
Maastomerkintä: ei merkintää

Hoito ja kunto: Asuinpaikka sijaitsee pellolla, ja sen kulttuurikerros on todennäköisesti pääosin tuhoutunut peltotöissä. Kohde ei vaadi hoitotoimenpiteitä.

Tila- ja omistajatiedot

Kylä: Sammi
Tila (RN:o/nimi): 1:28 Hiekka

Omistaja: Hiekka Matti Johannes
 Osoite: Hiekantie 2, 39530 KILVAKKALA
 Kiinteistötunnus: 143-427-1-28

Aiemmat tiedot: -
Aiemmat löydöt: -

Inventointi 2002: tarkastus 24.9.2002 Vadim Adel
Löydöt: KM 33444:1-3 (kvartsi-iskoksia 10 kpl, 1 pii-iskos)
Kartat: 1:20 000, 1:2000
Negatiivit: 124588
Diat: 49821

Kohteen kuvaus ja inventointihavainnot:

Asuinpaikka sijaitsee pellolla, Viljalaan vievän NE-SW-suuntaisen soratien SE-puolella, WNW-ESE-suuntaisen hiekkaharjun eteläpuoleisen ulokkeen/mäen SE-reunalla, etelään ja kaakkoon viettävällä hiekkarinteellä. Inventoinnin yhteydessä n. 150 m (SW-NE) x 30-50 m laajalta alueelta poimittiin kivikautisia asuinpaikkalöytöjä (kvartsia) ja todettiin melko runsaasti palaneita kiviä. Löytöjä tuli aivan rinteiden juurelta (vanhasta vesirajasta) alkaen, muttei mäen laelta. Löydöt keskittyivät toisaalta alueen NE-osaan, SE-rinteelle, jota rajoittaa koillisessa pieni notko, ja toisaalta asuinpaikan SW-päähän, muinaiselle niemenkärjelle. Kahden löytökeskittymän välissä on jyrkempi rinne. Mäen laki on suhteellisen tasainen ja maaperältään savinen (savi/hiesu). Myös asuinpaikan NE-puolella ja tien NW-puolella maaperä on savisempaa. Asuinpaikan alapuolella, notkossa on tasaista peltoa – vanhaa vesijättömaata.

Ympäristö ja maasto: (ks. myös ed. kohta)

Kohde sijaitsee Kelminselästä (83,3 m mpy) pohjoiseen pistävän Suolahden luoteispohjukasta n. 270 m NW, Tampere-Vaasa -tiestä (vt 3) 1,1 km SW, Kilvakkalan päätiestä (mt 261) n. 220 m S, Viljalaan vievän NE-SW-suuntaisen soratien SE-puolella, Hiekan talosta n. 400 m SW. Suolahden NW-puolella on 1,0 km pitkä (WNW-ESE) ja 0,2-0,5 km leveä ojanotko – muinainen lahti, jonka pohjoisrannalla, etelään pistävässä niemessä asuinpaikka on sijainnut.

Laajuusarvio ja perusteet: n. 150 m (SW-NE) x 30-50 m, pinta-ala n. 5900 m², perusteena pintapoisilmälöytöjen levinneisyys ja maaston topografia.

Ehdotus suoja-alueeksi: 10 m säteellä asuinpaikan oletetusta rajasta

Suojelutoimenpiteet kentällä: maanomistajalle kerrottiin maallaan olevista muinaisjäännöksistä

Luokitusehdotus perusteluineen: luokka 2. Kyseessä on kivikautinen asuinpaikka pellolla, jonka tarkempi rajaus ja kulttuurikerroksen säilyneisyyden selvittäminen vaativat lisätutkimuksia (koekaivauksia).

Havaintomahdollisuudet: tarkastusaikana suhteellisen huonot (kuiva sää vaikeutti pintapoisilmintaa)

Tiedossa olevat maankäyttösuunnitelmat: ei tiedossa

Lähilöytöjä: Hiekka 2 [35], kivikautinen asuinpaikka, 0,3 km NE.

Suosittelavat jatkotoimenpiteet: (ks. *Luokitusehdotus perusteluineen*)

Lisätietoja: -

Koekuopat: -

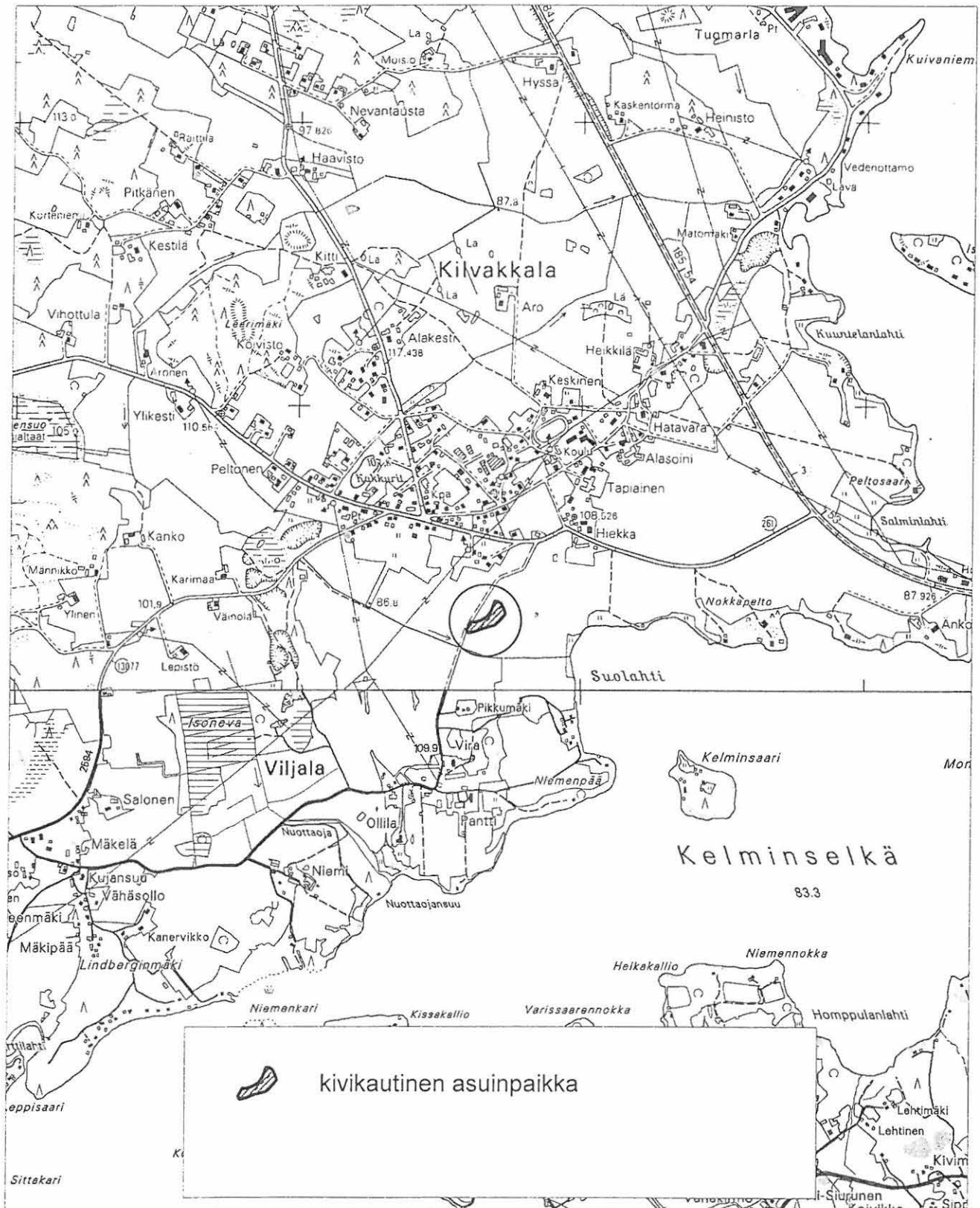
IKAALINEN
KESKEISEN OSAYLEISKAAVA-ALUEEN ARKEOLOGINEN INVENTOINTI 2002

Hiekka 3 [36], kivikautinen asuinpaikka

Pohjana ote PerusCD:ltä Häme, versio 99 (Pk 2122 09 KILVAKKALA) © Maanmittauslaitos

1:20 000

X = 6850 20-32, Y = 2447 59-73, Z = 87-93

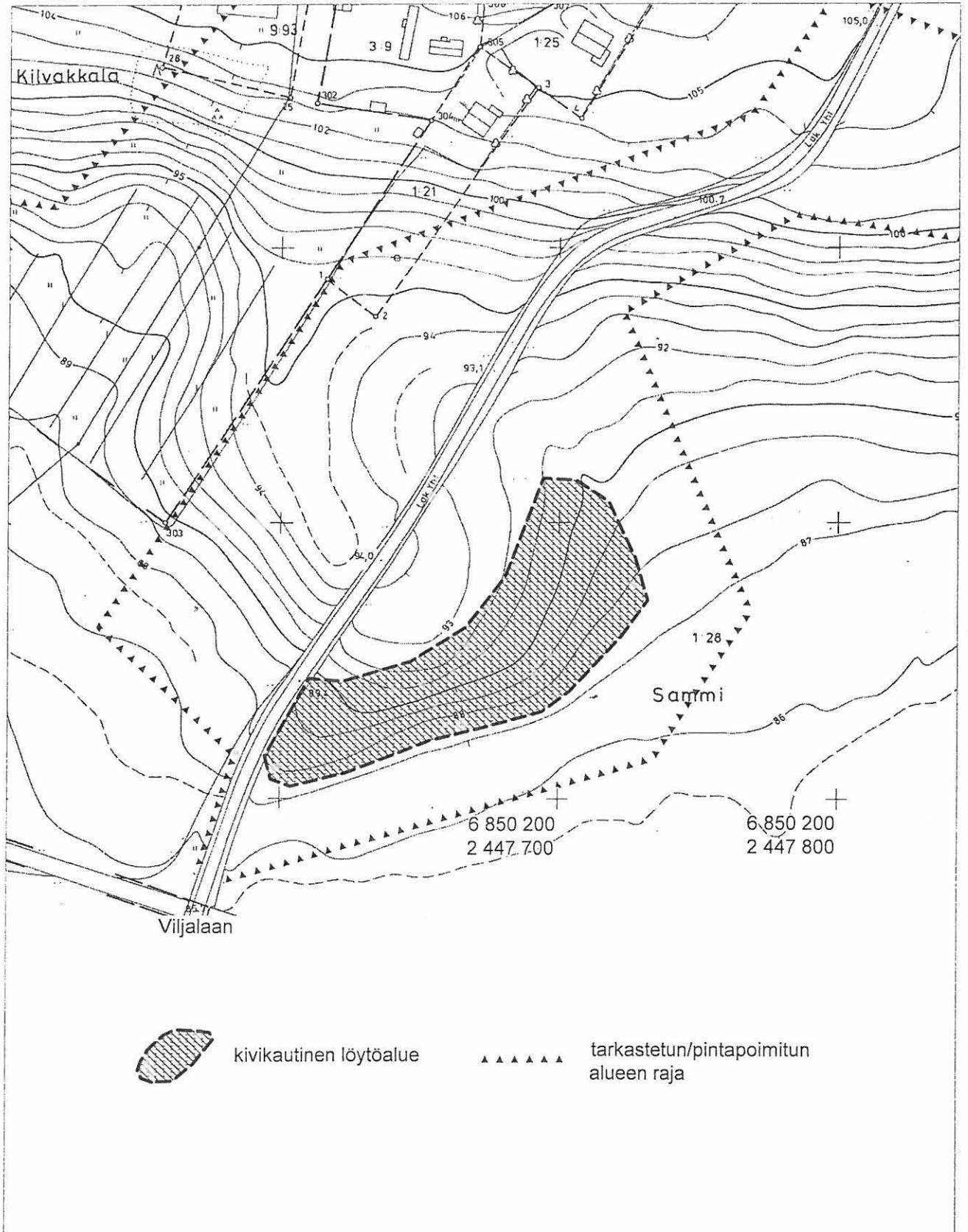


IKAALINEN
 KESKEISEN OSAYLEISKAAVA-ALUEEN ARKEOLOGINEN INVENTOINTI 2002

Hiekka 3 [36], kivikautinen asuinpaikka

Yleiskartta 1:2000

Pohjakartta © Ikaalisten kaupunki



3.14. Änkö 2 [37], kivikautinen asuinpaikka

Kunta: Ikaalinen
Kylä: Sammi
Kohteen nimi: Änkö 2
Muinaisjäännöstyyppi: asuinpaikat
Tyypin tarkenne: -
Lukumäärä: 1
Ajoitus: kivikausi
Rauhoitusluokka: 1 (ehdotus)
Mj.rek.nro: 143 01 0037
Sijainti
Peruskartta: 2122 09 KILVAKKALA
Koordinaatit: X = 6850 15-19
Y = 2449 26-30
Z = 88-90
Koordinaattiselite: ääripisteet
Etäisyystieto: Ikaalisten kirkosta 2,1 km SW



124592 Änkö 2 [37], kivikautinen asuinpaikka. Yleiskuva; taustalla Kelminselkää. NNW

Merkitty peruskartalle: ei merkitty
Maastomerkinä: ei merkintää

Hoito ja kunto: Asuinpaikka sijaitsee mäntymetsää kasvavalla laidunalueella. Kohteen kulttuurikerros ja luonnonympäristö ovat säilyneet melko hyvin. Kohde ei vaadi hoitotoimenpiteitä.

Tila- ja omistajatiedot

Kylä: Sammi

Tila (RN:o/nimi): 2:66 Änkö
 Omistaja: Änkö Sari Marita
 Osoite: Kolmostie 673-13, 39500 IKAALINEN
 Kiinteistötunnus: 143-427-2-66

Aiemmat tiedot: -
Aiemmat löydöt: -

Inventointi 2002: tarkastus 26.9.2002 Vadim Adel
Löydöt: KM 33445:1-3 (kvartsi-iskoksia 26 kpl, liuskeiskos, palanutta luuta 8 kpl)
Kartat: 1:20 000, 1:2000
Negatiivit: 124592, 124604
Diat: 49825, 49837

Kohteen kuvaus ja inventointihavainnot:

Asuinpaikka sijaitsee Kelminselän N-rannalla, niemessä, Ängön talosta n. 30 m SE. Alue kasvaa mäntymetsää, aluskasvillisuutena heinää. Se on käytössä laitumena, josta johtuen maanpinta on hyvin kovaa. Maasto viettää loivasti SW, S ja SE-suuntiin, missä asuinpaikkatasanne rajautuu jyrkkään rantarinteeseen (n. 88 m mpy). Oletetun muinaisjäännösalueen N-puolella maasto muuttuu epätasaiseksi ja kivikkoiseksi sekä nousee jonkin verran. Asuinpaikan NW-rajalla rantarinne muuttuu korkeammaksi ja jyrkemmäksi. Inventoinnin yhteydessä asuinpaikan SE-osaan tehtiin koekuoppa, jossa todettiin n. 25 cm paksu, runsaasti kivikautisia asuinpaikkalöytöjä sekä jonkin verran hiilimurua ja palaneita kiviä sisältävä kerros (vaaleanruskea hiekka).

Ympäristö ja maasto: (ks. myös ed. kohta)

Kohde sijaitsee Kelminselkään (83,3 m mpy) sen N-rannasta pistävässä niemessä, vesirajasta n. 15 m NE, Tampere-Vaasa -tiestä (vt 3) n. 170 m SSW, Salmisillasta n. 230 m SW.

Laajuusarvio ja perusteet: n. 50 m (NW-SE) x 30 m, pinta-ala n. 1200 m², perusteena maaston topografia.

Ehdotus suoja-alueeksi: 10 m säteellä asuinpaikan oletetusta rajasta

Suojelutoimenpiteet kentällä: maanomistajalle kerrottiin löydöistä ja niiden merkityksestä.

Luokitusehdotus perusteluineen: luokka 1. Kyseessä on hyvin säilynyt, topografialtaan ja ympäristöltään hyvin tyypillinen ja maisemallisesti erittäin edustava kivikautinen asuinpaikka.

Havaintomahdollisuudet: kohtuulliset/huonot (hyvin kovaksi tallattu maanpinta ja luonnonkivikko vaikeuttavat koekuopitusta)

Tiedossa olevat maankäyttösuunnitelmat: ei tiedossa

Lähilöytöjä: kivikautinen kourutaltoa KM 9547:1, löytynyt vanhasta järven pohjasta peltoa kynnettäessä, n. 100 m Ängön talosta W, pienestä notkosta (Koskimies 1970, 35); Änkö 1 [5], kivikautinen asuinpaikka 0,2 km WNW.

Suosittelavat jatkoimenpiteet: kohteen tarkempi rajausta vaatii koekaivauksia

Lisätietoja: -

Koekuopat:

Koekuoppa 1

Sijainti: 69 m talosta suuntaan 140 astetta, loivalla rinteellä.

Mitat: 30 x 30 cm. Syvyys 36 cm.

Stratigrafia: turve 0-9 cm; vaaleanruskea hiekka, jossa hiilimurua ja jonkin verran palaneita kiviä, 9-36 cm; pohja: puhdas, vaalea, hieman kellertävä hiekka.

Löydöt: kvartsi-iskoksia, liuskeiskos ja palanutta luuta vaaleanruskeasta hiekasta (KM 33445)

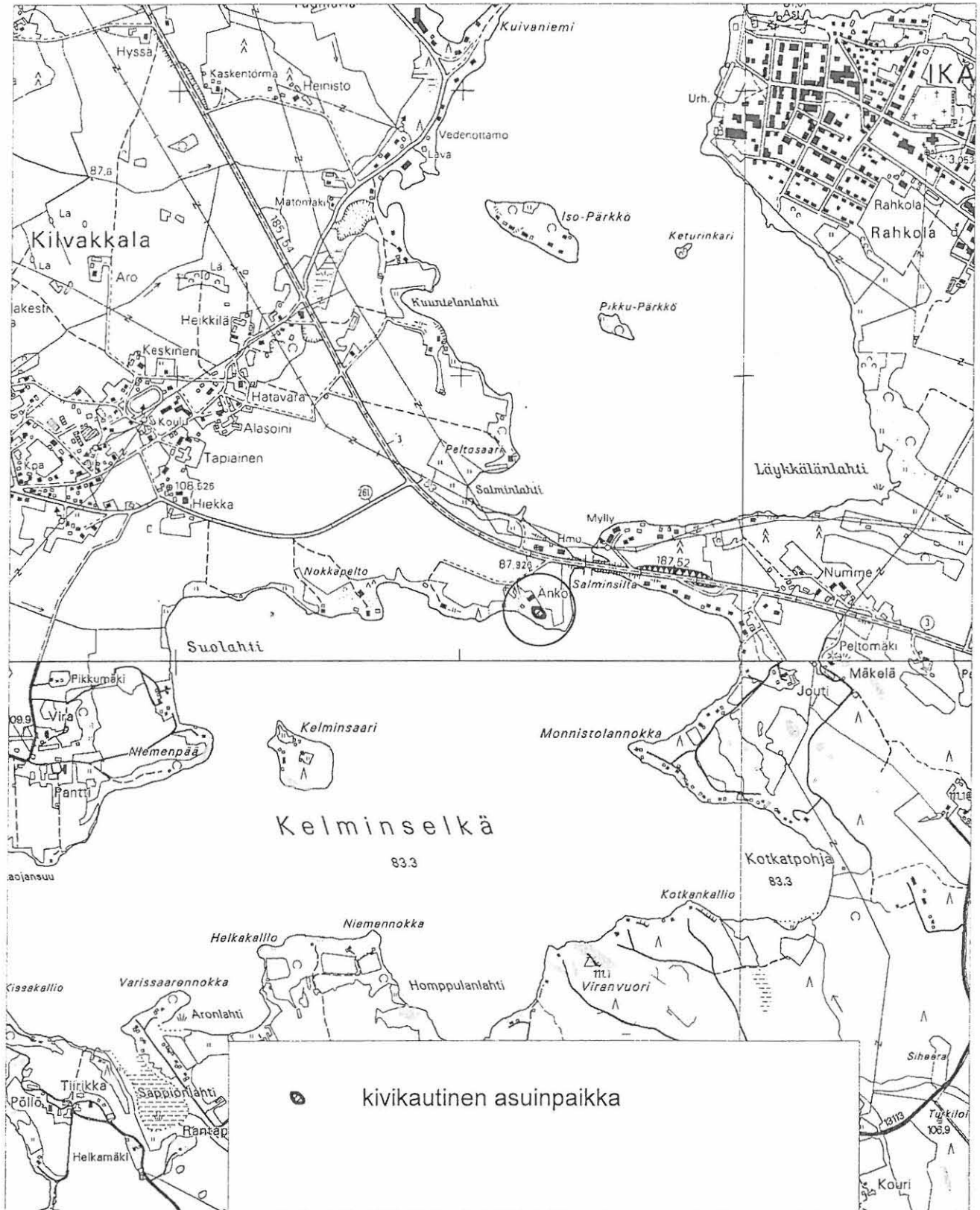
IKAALINEN
KESKEISEN OSAYLEISKAAVA-ALUEEN ARKEOLOGINEN INVENTOINTI 2002

Änkö 2 [37], kivikautinen asuinpaikka

Pohjana ote PerusCD:ltä *Häme, versio 99* (Pk 2122 09 KILVAKKALA) © Maanmittauslaitos

1:20 000

X = 6850 15-19, Y = 2449 26-30, Z = 88-90

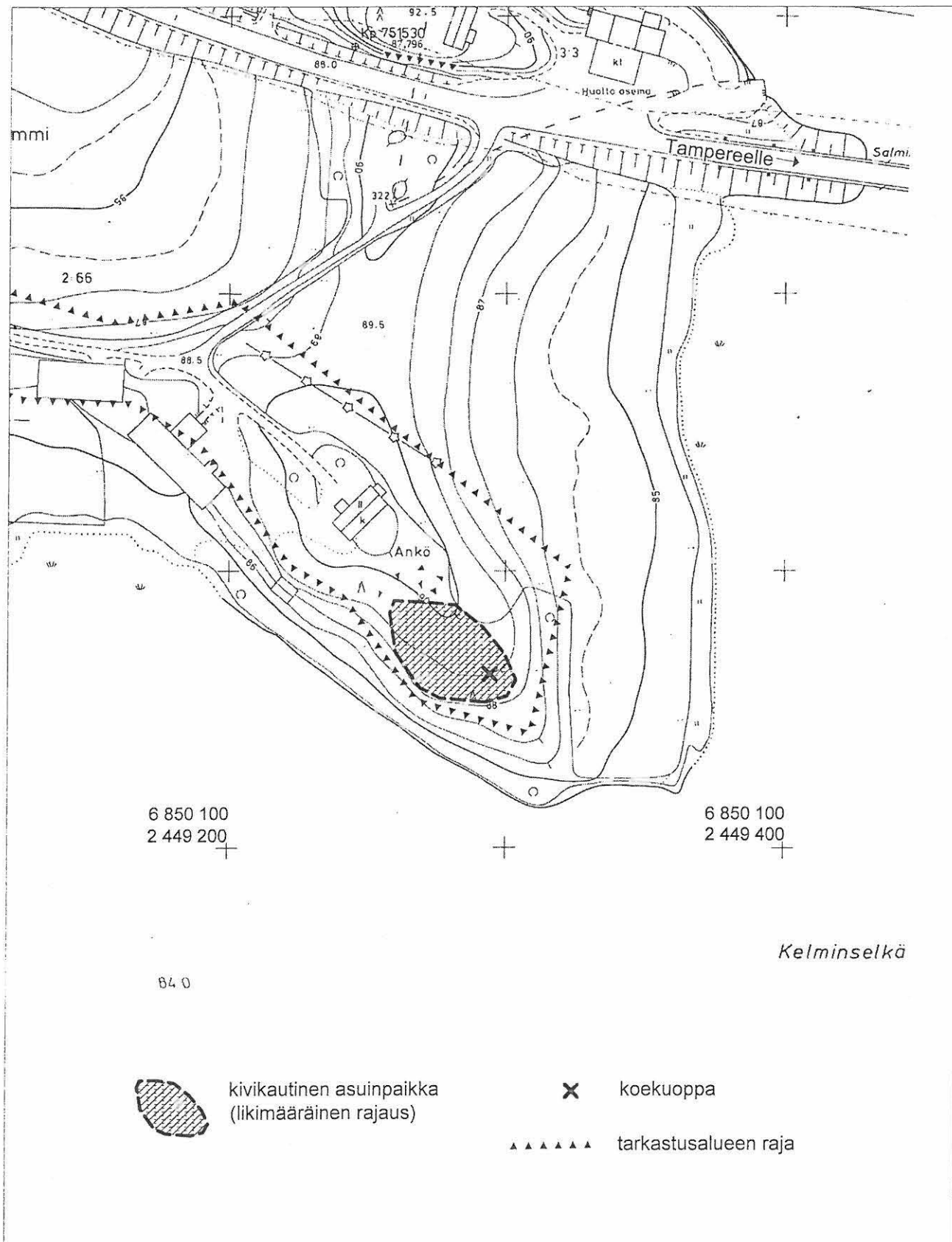


IKAALINEN
KESKEISEN OSAYLEISKAAVA-ALUEEN ARKEOLOGINEN INVENTOINTI 2002

Änkö 2 [37], kivikautinen asuinpaikka


Yleiskartta 1:2000

Pohjakartta © Ikaalisten kaupunki



3.15. Uuraslahti 2 [38], kivikautinen asuinpaikka

Kunta: Ikaalinen
Kylä: Kilvakkala
Kohteen nimi: Uuraslahti 2
Muinaisjäännöstyyppi: asuinpaikat
Tyypin tarkenne: -
Lukumäärä: 1
Ajoitus: kivikausi
Rauhoitusluokka: 2
Mj.rek.nro: 143 01 0038
Sijainti
Peruskartta: 2122 09 KILVAKKALA
Koordinaatit: X = 6853 53-60
Y = 2447 99-2448 04
Z = 100-102
Koordinaattiselite: ääripisteet
Etäisyystieto: Ikaalisten kirkosta n. 3,15 km NW



124600 Uuraslahti 2 [38], kivikautinen asuinpaikka: yleiskuva. W

Merkitty peruskartalle: ei merkitty

Maastomerkintä: ei merkintää

Hoito ja kunto: Asuinpaikka sijaitsee pellolla ja pihapiirissä; sen halki kulkee SW-NE-suuntaisesti soratie. Asuinpaikan kulttuurikerros on todennäköisesti pääosin tuhoutunut peltotöissä, tien rakentamisen ja muun historiallisen ajan toiminnan seurauksena. Peltokerroksen alla ja pellon ulkopuolella, alueen SE-reunalla saattaa kuitenkin olla jäljellä kivikautista kulttuurikerrosta. Kohde ei vaadi hoitotoimenpiteitä.

Tila- ja omistajatiedot

Kylä: Kilvakkala
 Tila (RN:o/nimi): 7:19 Uuraslahti
 Omistaja: Virtanen Heimo Kalervo
 Osoite: Lehmuskorventie 32, 33420 TAMPERE
 Kiinteistötunnus: 143-416-7-19

Aiemmat tiedot: kivistinen irtolöytöpaikka
 Inventointi M. Koskimies 1969 (nro 2122 09: 13)
Aiemmat löydöt: KM 16318, vasarakirves. Löyt. Irja Virtanen v. 1964 Uuraslahden talon pihasta, aivan tien vierestä, hiekasta, josta siat olivat tonkineet sen esiin (Koskimies 1970, 52).

Inventointi 2002: tarkastus 1.10.2002 Vadim Adel
Löydöt: KM 33446:1-6 (2 kvartsikaapimen katkelmaa, 2 kvartsiydintä, porfyriitti- ja pii-iskos, palanutta luuta 3 kpl)
Kartat: 1:20 000, 1:2500
Negatiivit: 124600
Diat: 49833

Kohteen kuvaus ja inventointihavainnot:

Asuinpaikka sijaitsee pellolla, SW-NE-suuntaisen soratien SE-puolella ja tien toisella puolella olevan omakotitalon pihapiirissä. Se rajautuu koillisessa melko jyrkkään rinteeseen, joka viettää pitkään ja syvään, NW-SE-suuntaiseen ojanotkoon. Löytöalueen SE-puolella on pieni, metsää kasvava kivikkoinen mäki; myös asuinpaikan NW-puolella, talusrakennuksen kohdalla on pieni kumpare, jolle muinaisjäännös ei ilmeisesti ulotu.

Vuonna 1964 löytyneen vasarakirveen löytöpaikka sijaitsee luultavasti tien NW-puolella, vanhan päärakennuksen NE-puolella. Samalla puolella tietä olevalta perunamaalta poimittiin vuoden 2002 yhteydessä yksi pii- ja yksi porfyriitti-iskos. Tien SE-puolelta, pieneltä pellolta löydettiin kaksi kvartsikaapimen katkelmaa, kaksi kvartsiydintä ja palanutta luuta. Pellon SW-osassa maaperäksi todettiin keltainen hiekka, pellon NE-osassa, tasanteen reunalla ja NE-rinteen yläosassa harmaa hiesu; tien NW-puolella, perunamaalla maaperä oli kellertävää hiesua. Löytöalueen SE-osassa, pellon S-kulmassa oli keltaisen hiekan lisäksi kynnessä noussut pinnalle palomaata muutamana läikkänä n. 6 x 2 m laajalla, SW-NE-suuntaisella alueella, jonka etäisyys pellon kummaltakin reunalta oli n. 5 m. Samalta alueelta löytyi lisäksi jonkin verran palaneita kiviä.

Ympäristö ja maasto: (ks. myös ed. kohta)

Kohde sijaitsee kaksi Kyrösjärven (83,2 m mpy) W-puolella olevaa lahtea, Uuraslahden ja Taivallahden, yhdistäneen NW-SE-suuntaisen muinaisen vesiväylän SW-rannalla, niemekkeellä, nyt yli 12 m korkean rinteiden päällä olevalla tasanteella, Uuraslahden SE-päästä n. 200 m SE, Taivallahden länsipohjukasta 0,5 km SW, Tampere-Vaasa -tieltä (vt 3) itäkoilliseen, Karttuun vievästä tiestä 0,3 km N, valtatiestä 0,7 km NE.

Laajuusarvio ja perusteet: n. 70 m (NW-SE) x 30-40 m, pinta-ala n. 2100 m², perusteena pintapöytäkarttojen levinneisyys, kulttuurikerroshavainnot, aikaisemmat löytötiedot ja maaston topografia.

Ehdotus suoja-alueeksi: 10 m säteellä asuinpaikan oletetusta rajasta

Suojelutoimenpiteet kentällä: -

Luokitusehdotus perusteluineen: luokka 2. Kyseessä on pellolla ja pihapiirissä sijaitseva kivikautinen asuinpaikka, jonka tarkempi rajausta ja kulttuurikerroksen säilyneisyyden selvittäminen vaativat lisätutkimuksia (koekaivauksia).

Havaintomahdollisuudet: tarkastusaikana kohtuulliset (kuiva sää vaikeutti pintapöimintää)

Tiedossa olevat maankäyttösuunnitelmat: ei tiedossa

Lähilöytöjä: Retulahti [39], kivikautinen asuinpaikka, 0,9 km ESE.

Suosittelavat jatkotoimenpiteet: (ks. *Luokitusehdotus perusteluineen*)

Lisätietoja: -

Koekuopat: -



Kvartsikaapimen katkelma KM 33446:1



Kvartsiytimiä KM 33446:3

IKAALINEN
KESKEISEN OSAYLEISKAAVA-ALUEEN ARKEOLOGINEN INVENTOINTI 2002

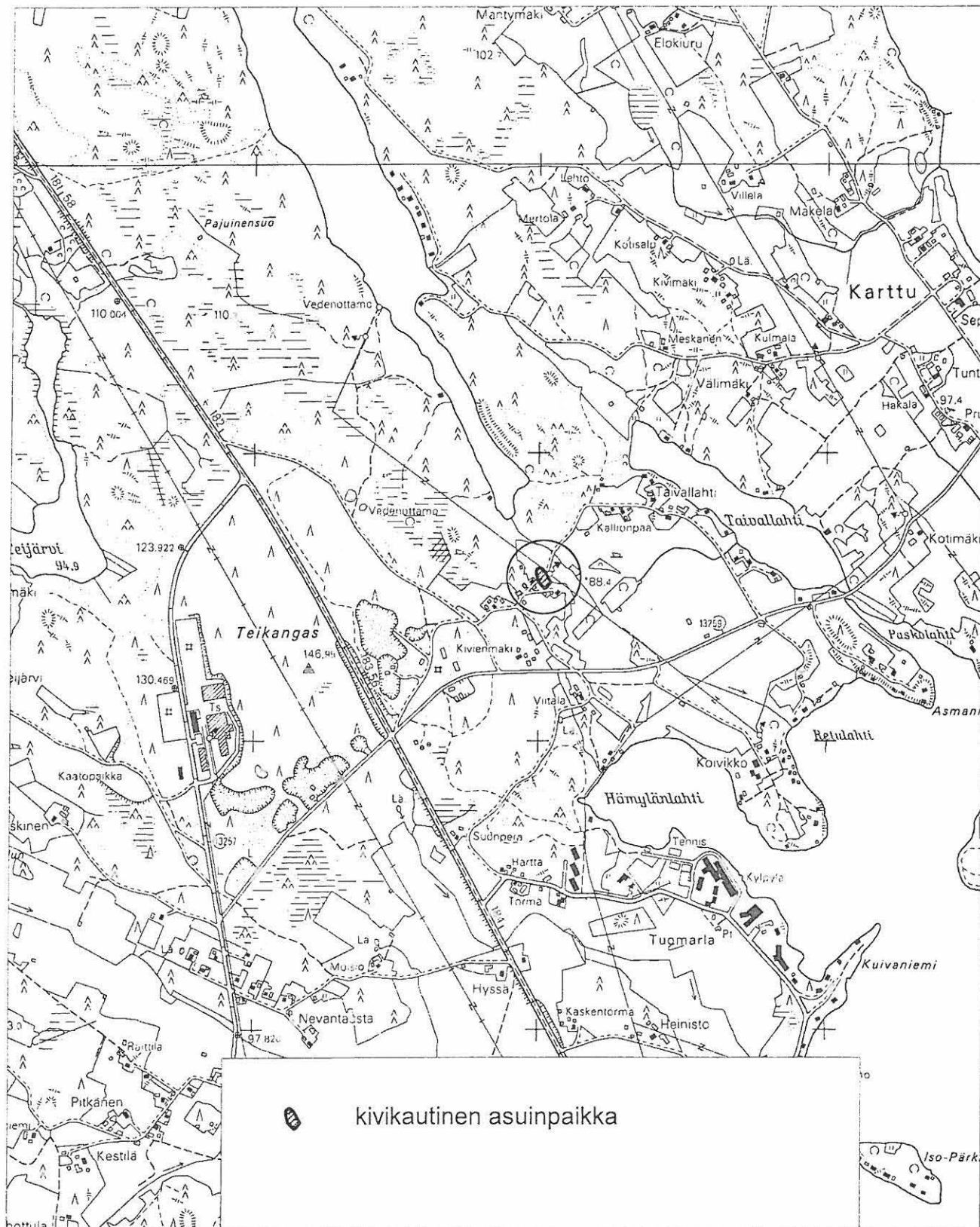
Uuraslahti 2 [38], kivikautinen asuinpaikka

Pohjana ote PerusCD:ltä Häme, versio 99 (Pk 2122 09 KILVAKKALA)

© Maanmittauslaitos

1:20 000

X = 6853 53-60, Y = 2447 99-2448 04, Z = 100-102

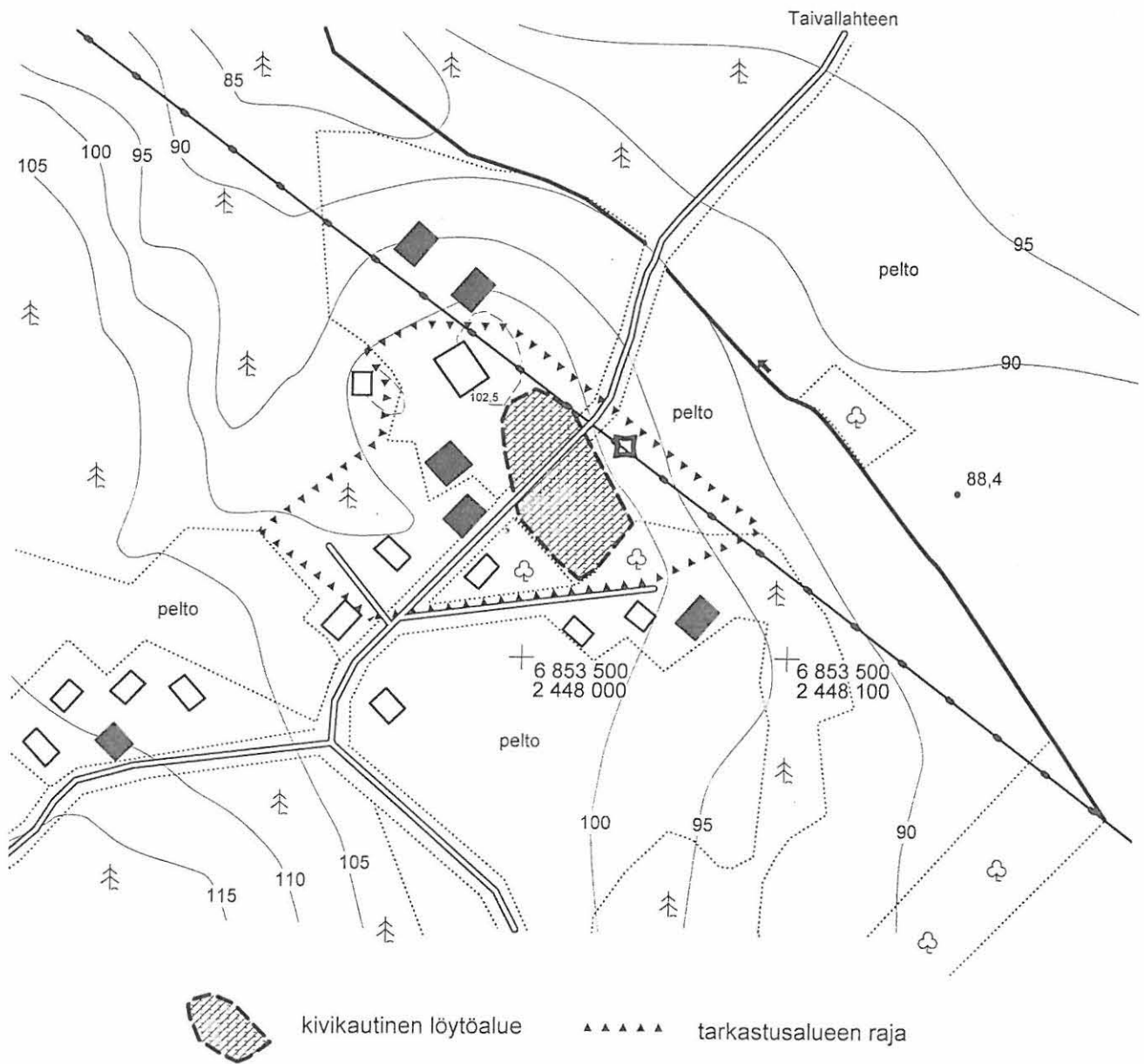


IKAALINEN
KESKEISEN OSAYLEISKAAVA-ALUEEN ARKEOLOGINEN INVENTOINTI 2002

Uuraslahti 2 [38], kivikautinen asuinpaikka

Yleiskartta 1:2500

Pohjakartta © Ikaalisten kaupunki



3.16. Retulahti [39], kivikautinen asuinpaikka ja irtolöytöpaikka

Kunta: Ikaalinen
Kylä: Kilvakkala
Kohteen nimi: Retulahti
Muinaisjäännöstyyppi: asuinpaikat
Tyypin tarkenne: -
Lukumäärä: 1
Ajoitus: kivikausi
Rauhoitusluokka: 2
Mj.rek.nro: 143 01 0039
Sijainti
Peruskartta: 2122 09 KILVAKKALA
Koordinaatit: X = 6853 24-27
 Y = 2448 88-93
 Z = 92-95
Koordinaattiselite: ääripisteet
Etäisyystieto: Ikaalisten kirkosta n. 2,25 km NW



124601 Retulahti [39], kivikautinen asuinpaikka. Yleiskuva; taustalla Kyrösjärveä. NNW

Merkitty peruskartalle: ei merkitty
Maastomerkintä: ei merkintää

Hoito ja kunto: Asuinpaikan SE-osa kasvaa sekametsää ja on osittain tuhoutunut tien rakentamisen yhteydessä. Muinainen rantaterassi on hyvin hahmotettavissa ja luonnonympäristö sen kohdalla on myös säilynyt suhteellisen hyvin. Muinaisjäännöksen NW-osa on peltoa, jonka kohdalla kivikautinen kulttuurikerros on todennäköisesti pääosin tuhoutunut. Kohde ei vaadi hoitotoimenpiteitä.

Tila- ja omistajatiedot

Kylä: Kilvakkala
 Tila (RN:o/nimi): 35:16 Villenvainio II
 Omistajat: Änkö Maria Matilda, os. Aleksanterinkatu 22 D 41, 33100
 TAMPERE
 Änkö Juha Matias, os. Heinistöntie 33, 39500 IKAALINEN
 Kiinteistötunnus: 143-416-35-16

Tila (RN:o/nimi): 35:17 Retukallio
 Omistajat: Änkö Simo Mauri ja Pirkko Leila
 Osoite: Nokiantie 32 C, 33300 TAMPERE
 Kiinteistötunnus: 143-416-35-17

Aiemmat tiedot: kivikautinen irtolöytöpaikka
 Inventointi M. Koskimies 1969 (nro 2122 09: 10)
Aiemmat löydöt: KM 9492, kivikautinen reikäse. Löyt. Vihtori Mäkelä peltotöissä n.
 300 m Asmaniemen talosta länteen (Koskimies 1970, 48).

Inventointi 2002: tarkastus 1.10.2002 Vadim Adel
Löydöt: KM 33447:1-3 (kvartsi-iskoksia 7 kpl, kivilaji-iskos)
Kartat: 1:20 000, 1:2000
Negatiivit: 124601
Diat: 49834

Kohteen kuvaus ja inventointihavainnot:

Asuinpaikka sijaitsee Kyrösjärvestä luoteeseen pistävän pienen Retulahden NW-rannasta n. 140 m NW, muinaisella niemellä, kalliojyrkänten NW-puolella, mökkitien molemmin puolin, sen mutkan kohdalla. Tien SE-puolella on sekametsää kasvava, n. 10 m leveä kalliopohjainen tasanne. Paikalle tehdystä koekuopasta, 10-12 cm vahvasta, keltaisesta hietakerroksesta tuli kivikautisia asuinpaikkalöytöjä (kvartsi- ja kivilaji-iskoksia). Tien NW-puolella alkaa laaja pelto-alue, joka tarkastusaikana oli kesannolla, mutta kuitenkin osittain pintapoimittavissa; pellon reunasta löytyi yksi kvartsi-iskos. Asuinpaikan eteläraja pyrittiin paikallistamaan tutkimalla maaperää T-piikin avulla: kairauksissa todettiin, että 92 m käyrän kohdalla ja sen alapuolella turpeen ja vaalean pohjahiedan välissä ei enää ollut keltaista välikerrosta.

Kivikautisen reikäseen löytöpaikka sijaitsee tasaisella vesijättömaalla, heinää kasvavalla pellolla, kivikautisesta asuinpaikasta n. 120-130 m ESE. Sen koordinaatit v. 1969 inventointikertomuksen mukaan ovat: X = 6853 22, Y = 2449 04, Z = 84-85. Paikka on ollut esihistoriallisena aikana veden alla.

Ympäristö ja maasto: (ks. myös ed. kohta)

Kohde sijaitsee Kyrösjärvestä (83,2 m mpy) luoteeseen pistävän pienen Retulahden NW-rannasta n. 140 m NW, muinaisella kallioniemellä, pellon itäreunassa, Tampere-Vaasa -tiestä (vt 3) 1,3 km NE, Karttuun vievästä tiestä n. 200 m SE. Kohteen E- ja SE-puolella on vanhaa peltoa ja kesämökkiasutusta.

Laajuusarvio ja perusteet: n. 50 m (SW-NE) x 30 m, pinta-ala n. 1200 m², perusteena koekuoppa- ja pintapoimintalöytöjen levinneisyys, maaperähavainnot ja maaston topografia.

Ehdotus suoja-alueeksi: 10 m säteellä asuinpaikan oletetusta rajasta

Suojelutoimenpiteet kentällä: -

Luokitusehdotus perusteluineen: luokka 2. Kyseessä on suhteellisen pieni kivikautinen asuinpaikka, jonka kulttuurikerros on osittain tuhoutunut ja jonka tarkempi rajausta sekä kulttuurikerroksen säilyneisyyden selvittäminen vaativat lisätutkimuksia (koekavauksia).

Havaintomahdollisuudet: pellolla tarkastusaikana huonot (pelto oli kesannolla, lisäksi kuiva sää vaikeutti pintapöimintää)

Tiedossa olevat maankäyttösuunnitelmat: ei tiedossa

Lähilöytöjä: Uuraslahti 2 [38], kivikautinen asuinpaikka, 0,9 km WNW; Asmaniemi [43], historiallisia kivi- ja maarakenteita, 0,3 km ESE.

Suosittelavat jatkotoimenpiteet: (ks. *Hoito ja kunto* sekä *Luokitusehdotus perusteluineen*)

Lisätietoja: -

Koekuopat:

Koekuoppa 1

Sijainti: 2 m tien reunasta SE, rajapyykin 15 vastapäätä.

Mitat: 40 x 40 cm. Syvyys 37 cm

Stratigrafia: turve 0-8 cm; vaaleanharmaa hieta 8-16/20 cm; keltainen soransekainen hieta, 16/20-28/30 cm; hyvin vaalea, puhdas hieta 28/30-37 cm.

Löydöt: kvartsi-iskoksia keltaisesta hiedasta (KM 33447:1-2)

IKAALINEN
KESKEISEN OSAYLEISKAAVA-ALUEEN ARKEOLOGINEN INVENTOINTI 2002

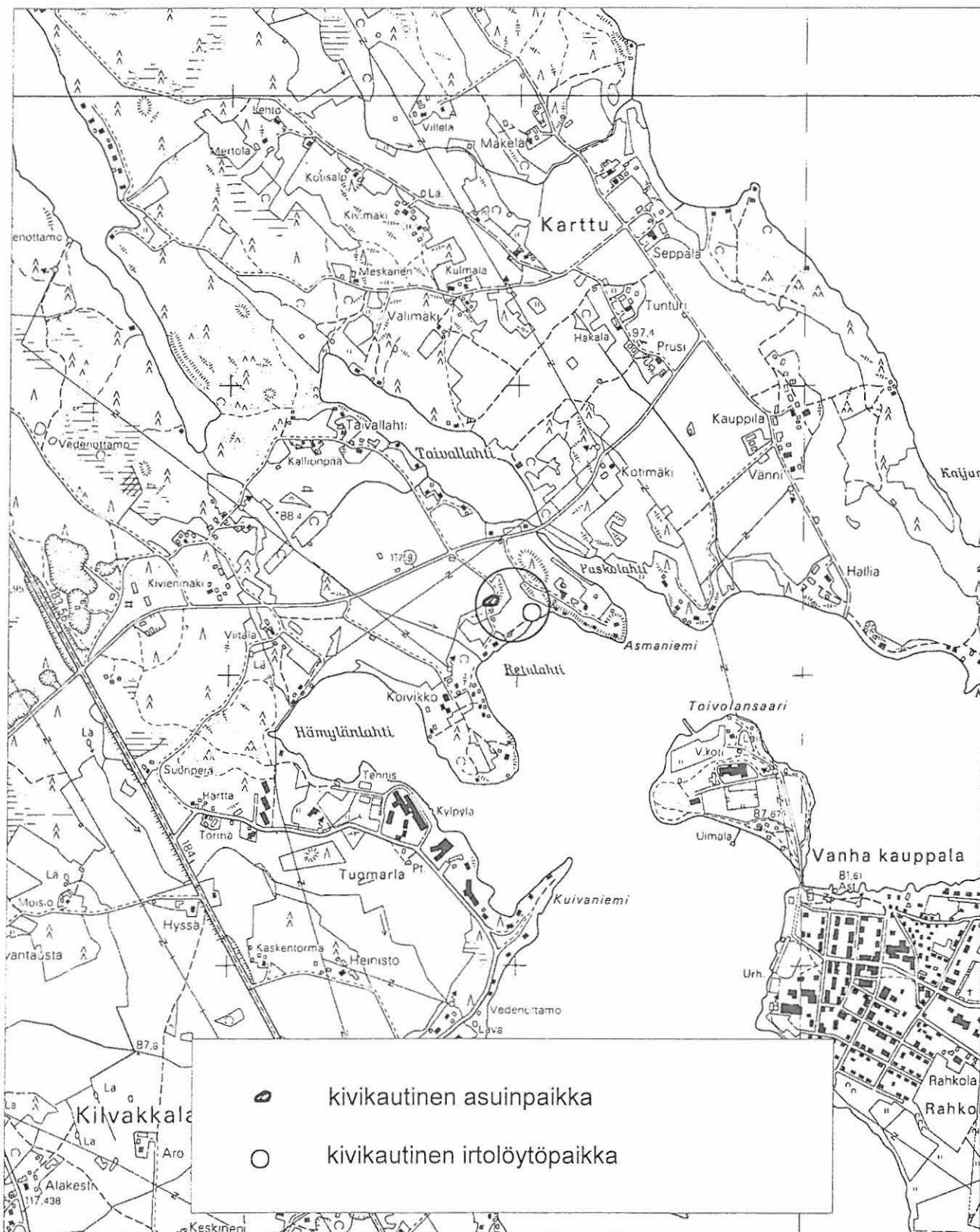
Retulahti [39], kivikautinen asuinpaikka ja irtolöytöpaikka

Pohjana ote PerusCD:ltä Häme, versio 99 (Pk 2122 09 KILVAKKALA)

© Maanmittauslaitos

1:20 000

X = 6853 24-27, Y = 2448 88-93, Z = 92-95

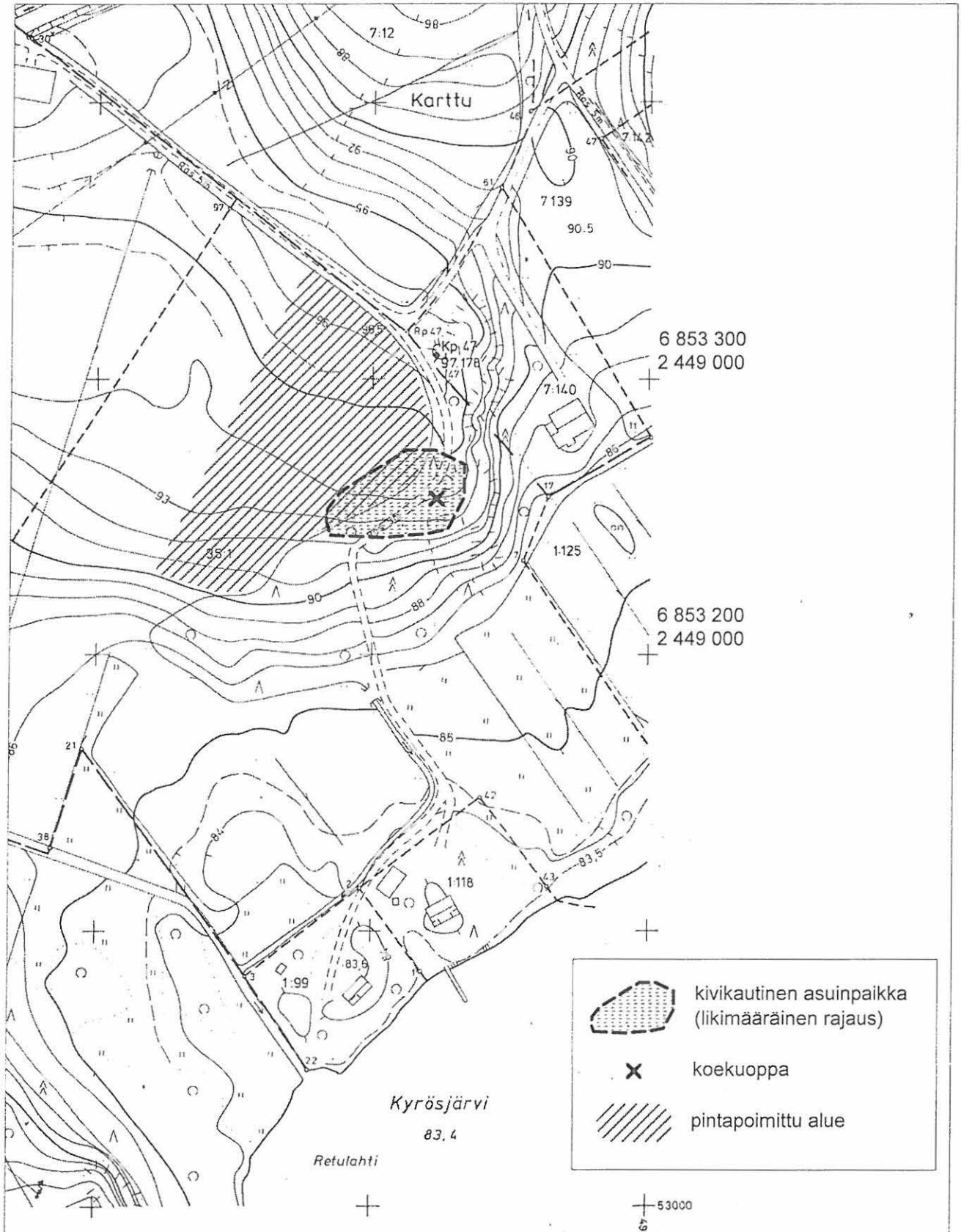


IKAALINEN
KESKEISEN OSAYLEISKAAVA-ALUEEN ARKEOLOGINEN INVENTOINTI 2002

Retulahti [39], kivikautinen asuinpaikka ja irtolöytöpaikka

Yleiskartta 1:2000

Pohjakartta © Ikaalisten kaupunki



3.17. Kalli 2 [40], kivikautinen asuinpaikka

Kunta: Ikaalinen
Kylä: Kalma
Kohteen nimi: Kalli 2
Muinaisjäännöstyyppi: asuinpaikat
Tyypin tarkenne: -
Lukumäärä: 1
Ajoitus: kivikausi
Rauhoitusluokka: 2
Mj.rek.nro: 143 01 0040
Sijainti
Peruskartta: 2122 12 IKAALINEN
Koordinaatit: X = 6851 76-78
 Y = 2452 60-65
 Z = 93-95
Koordinaattiselite: ääripisteet
Etäisyystieto: Ikaalisten kirkosta 1,95 km E



124602 Kalli 2 [40], kivikautinen asuinpaikka. Yleiskuva; taustalla Kyrösjärveä. NW

Merkitty peruskartalle: ei merkitty
Maastomerkintä: ei merkintää

Hoito ja kunto: Asuinpaikka sijaitsee kangasmetsässä. Kohde ei vaadi hoitotoimenpiteitä.

Tila- ja omistajatiedot

Kylä: Kalma
Tila (RN:o/nimi): 6:13 Kalli
Omistaja: Kalli Ilmo Taavetti

Osoite: Kallinkatu 34, 39500 IKAALINEN
 Kiinteistötunnus: 143-412-6-13

Aiemmat tiedot: -
Aiemmat löydöt: -

Inventointi 2002: tarkastus 2.10.2002 Vadim Adel
Löydöt: KM 33448:1-2 (kvartsi-iskoksia 9 kpl)
Kartat: 1:20 000, 1:2000
Negatiivit: 124602
Diat: 49835

Kohteen kuvaus ja inventointihavainnot:

Asuinpaikka sijaitsee Kallin talosta n. 150 m itään, W-E-suuntaisen havupuumetsää kasvavan harjanteen S- ja SE-rinteen yläosassa, pienellä tasanteella. Oletetun muinaisjäännösalueen keskiosaan tehdystä koekuopasta tuli kivikautiseen asuinpaikkaan viittaavia löytöjä (kvartsi-iskoksia). Löytöalueen aluskasvillisuus on puolukkaa ja eroaa siten muusta samalla korkeudella olevasta aluskasvillisuudesta (sammalta ja heinää). Asuinpaikkatasanteen SE-puolella alkaa jyrkempi ja kivikkoisempi rinne – muinainen rantatörmä, joka laskee Kyrösjärveen. Kohteen W-puolella maasto nousee jatkuvasti ja rinne muuttuu myös jyrkemmäksi. Pohjoisessa ja idässä asuinpaikka rajattiin lähinnä koekuopituksen perusteella: harjun laelle ja itäkärjelle, koekuoppa 1:stä 15-30 m etäisyydelle tehdyistä koekuopista ei enää löytynyt merkkejä kiinteästä muinaisjäännöksestä. Rannalle vievän mökkitien SW-puolelta, asuinpaikasta n. 80 m SW, pellon reunasta poimittiin lisäksi yksi kvartsi-iskos.

Ympäristö ja maasto: (ks. myös ed. kohta)

Kohde sijaitsee muinaisella niemellä Kyrösjärven (83,2 m mpy) länsirannalla, Hietaranta – nimisen paikan NW-puolella, nykyisestä vesirajasta n. 80 m NW, metsäalueella, Kallin talosta n. 150 m itään, Hietarannalle vievästä mökkitiestä n. 55 m NE.

Laajuusarvio ja perusteet: n. 50 m (WSW-ENE) x 25 m, pinta-ala n. 950 m², perusteena koekuopitus ja maaston topografia.

Ehdotus suoja-alueeksi: 10 m säteellä asuinpaikan oletetusta rajasta

Suojelutoimenpiteet kentällä: talon asukkaille kerrottiin löydöistä ja niiden merkityksestä.

Luokitusehdotus perusteluineen: luokka 2. Kyseessä on suhteellisen pieni kivikautinen asuinpaikka, jonka tarkempi rajaus ja kulttuurikerroksen säilyneisyyden selvittäminen vaativat lisätutkimuksia (koekaivauksia).

Havaintomahdollisuudet: kohtuulliset koekuopitettaessa

Tiedossa olevat maankäyttösuunnitelmat: ei tiedossa

Lähilöytöjä: Parkinniitty [29], kivikautinen asuinpaikka, 0,5 km NNE

Suosittelavat jatkotoimenpiteet: (ks. *Luokitusehdotus perusteluineen*)

Lisätietoja: Asuinpaikalla, löydöllisen koekuopan vieressä on isohko muurahaispesä. Paikalta avautuu näkymä Kyrösjärvelle, mm. Hietarannan rantamökki tai sauna näkyy.

Koekuopat:

Koekuoppa 1

Sijainti: oletetun muinaisjäännösalueen keskiosassa, puolukkaa kasvavalla tasanteella.

Mitat: 30 x 40 cm. Syvyys 30 cm.

Stratigrafia: turve 0-15 cm; vaaleanharmaa hiekka 15-25 cm; puhdas vaaleankeltainen hiekka 25-30 cm.

Löydöt: kvartsi-iskoksia vaaleanharmaasta hiekasta (KM 33448:1); jonkin verran hiiltä turpeen alta, em. kerroksen yläosasta (ei otettu talteen).

IKAALINEN
KESKEISEN OSAYLEISKAAVA-ALUEEN ARKEOLOGINEN INVENTOINTI 2002

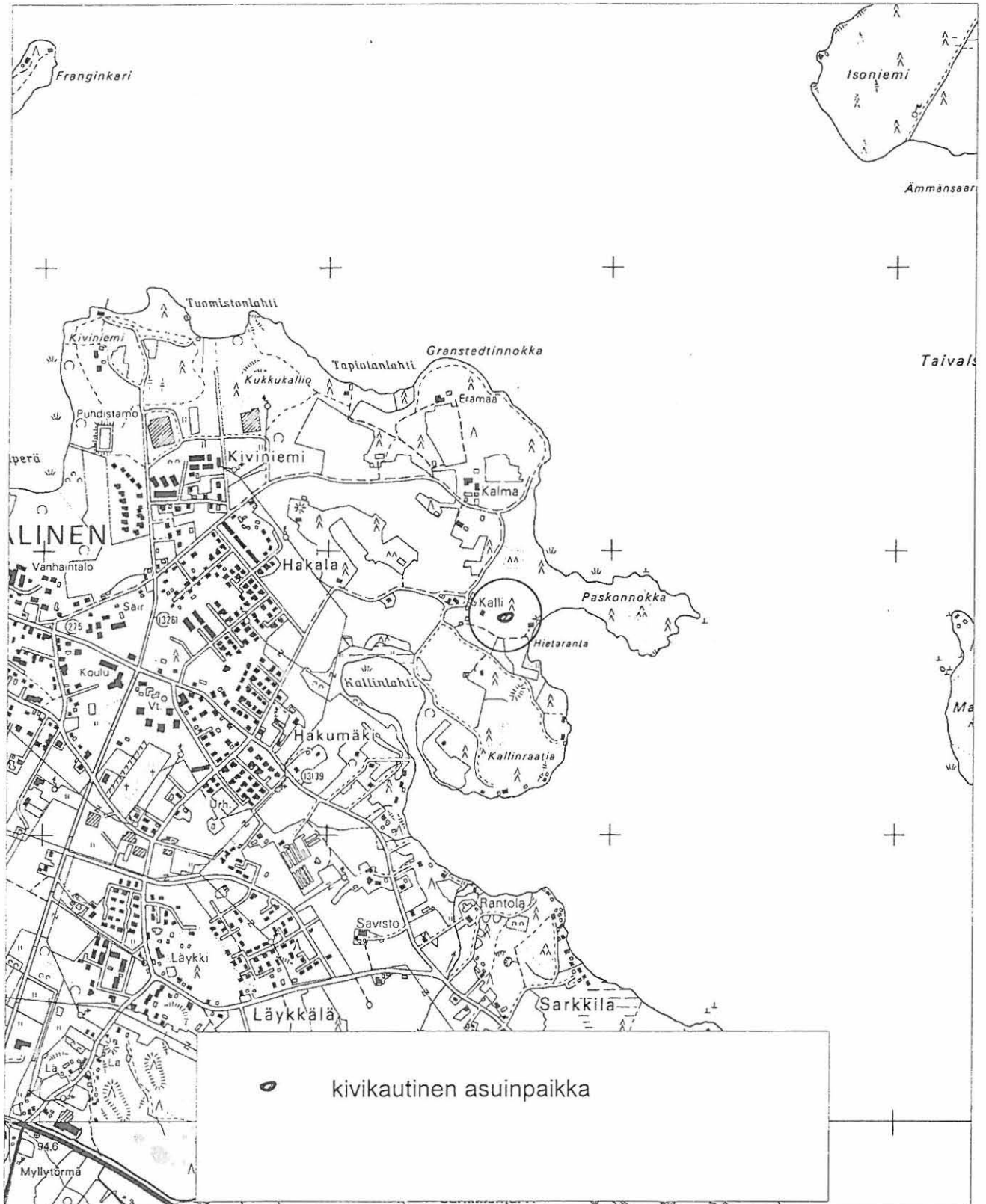
Kalli 2 [40], kivikautinen asuinpaikka

Pohjana ote PerusCD:ltä *Häme, versio 99* (Pk 2122 12 IKAALINEN)

© Maanmittauslaitos

1:20 000

X = 6851 76-78, Y = 2452 60-65, Z = 93-95

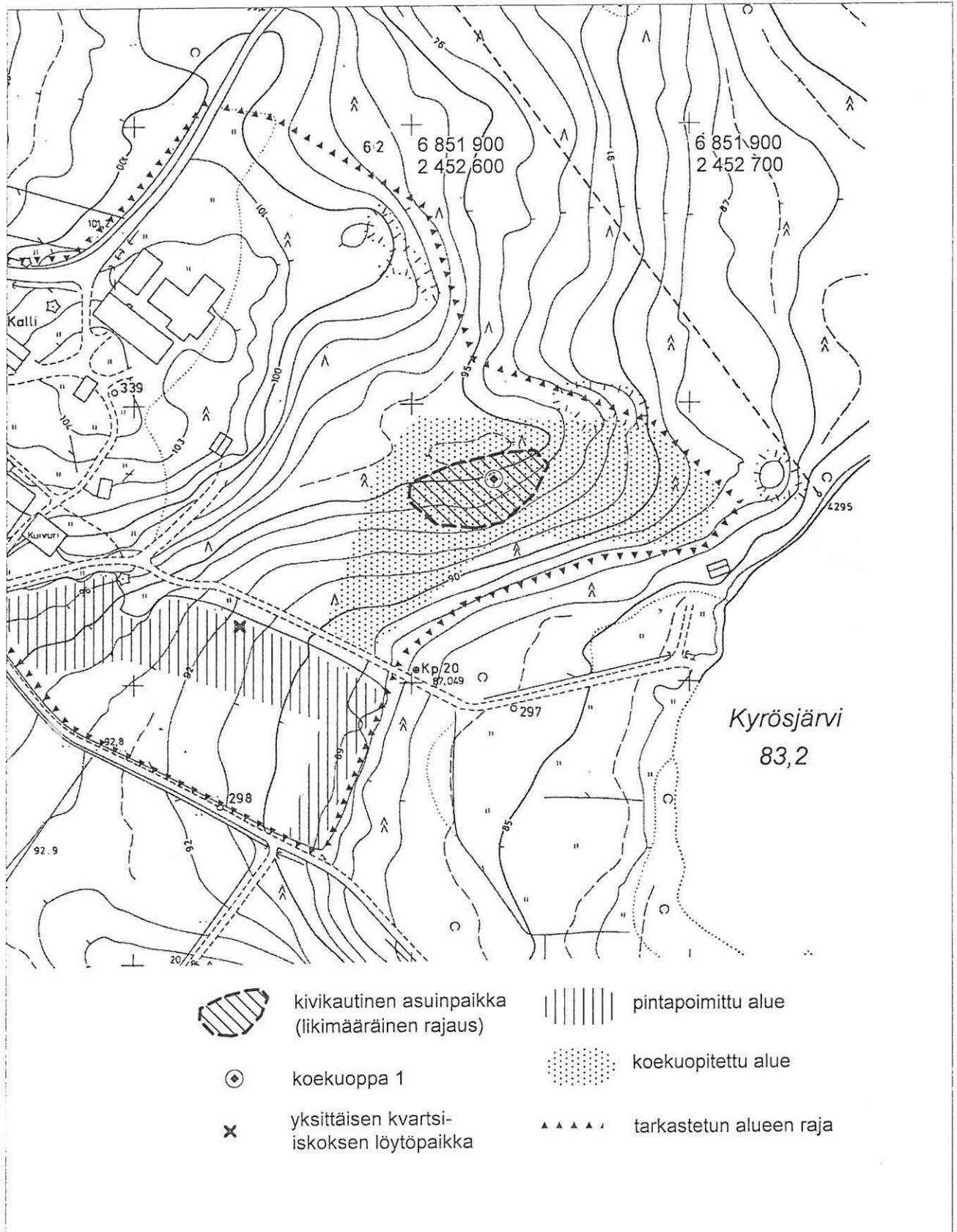


IKAALINEN
KESKEISEN OSAYLEISKAAVA-ALUEEN ARKEOLOGINEN INVENTOINTI 2002

Kalli 2 [40], kivikautinen asuinpaikka

Yleiskartta 1:2000

Pohjakartta © Ikaalisten kaupunki



3.18. Kalma [41], rautakautinen (?) asuinpaikka ja mahdollinen polttokalmisto

Kunta: Ikaalinen
Kylä: Kalma
Kohteen nimi: Kalma
Muinaisjäännöstyyppi: asuinpaikat, hautapaikat (?)
Tyypin tarkenne: - polttokenttäkalmistot (?)
Lukumäärä: 1
Ajoitus: rautakausi (?)/hist. aika, rautakausi (?)
Rauhoitusluokka: 2
Mj.rek.nro: 143 01 0041
Sijainti
Peruskartta: 2122 12 IKAALINEN
Koordinaatit: X = 6852 26-30
Y = 2452 48-50
Z = n. 95,5-96
Koordinaattiselite: ääripisteet
Etäisyystieto: Ikaalisten kirkosta 1,9 km ENE



124603 Kalma [41]. Yleiskuva muinaisjäännöksestä; keskellä näkyy kellarin katto, oikealla taustalla tilan vanha päärakennus. WNW

Merkitty peruskartalle: ei merkitty
Maastomerkintä: ei merkintää

Hoito ja kunto: Kohde sijaitsee vanhan maatilan pihapiirissä. Sen W- ja S-osassa on todennäköisesti joskus ollut puutarha tai kasvimaa. Muinaisjäännöksen E-osassa sijaitsee kellari. Näin ollen muinainen kulttuurikerros ja siihen liittyvät kiinteät rakenteet ovat todennäköisesti suureksi osaksi tuhoutuneet. Kohde ei vaadi hoitotoimenpiteitä.

Tila- ja omistajatiedot

Kylä: Kalma
 Tila (RN:o/nimi): 4:19 Kalmaanniemi, määräala
 Omistaja: Delice Finland Oy
 Osoite: Hämeentie 11, 13200 HÄMEENLINNA
 Kiinteistötunnus: 143-412-4-19-

Aiemmat tiedot: tarinapaikka
 Inventointi M. Koskimies 1969 (nro 2122 12: 5)

Aiemmat löydöt: -

Inventointi 2002: tarkastus 3.10.2002 Vadim Adel
Löydöt: KM 33449:1-4 (savitiivistettä 3 kpl, palanutta savea 49 kpl, palanutta luuta 8 kpl)
Kartat: 1:20 000, 1:1500
Negatiivit: 124603
Diat: 49836

Kohteen kuvaus ja inventointihavainnot:

Paikan nimen ja paikkaan liittyvien tarinoiden perusteella oli oletettu, että jossain Kalman tilan alueella on ollut esihistoriallinen kalmisto (Koskimies 1970, 70). Kalma kuuluu myös inventointialueen vanhimpien kylien joukkoon. Vuoden 2002 inventoinnissa todettu kiinteä muinaisjäännös sijaitsee maatilan pihapiirissä, lähes välittömästi vanhan päärakennuksen N-puolella, pienellä mäellä, jonka W- ja S-osassa on todennäköisesti joskus ollut puutarha tai kasvima. Heinää ja pensaikkoa kasvavalla mäen laella, sen itäosassa sijaitsee 1800-luvulla rakennettu kellari. Alueelle tehdyistä koekuopista löytyi merkkejä mahdollisesti rautakauteen tai historiallisen ajan alkupuolelle ajoittuvasta asuinpaikasta: palanutta savea, mm. savitiivistettä, hiiltä, palaneita kiviä. Yhdessä koekuopassa (kk 3) todettiin nokimaata ja kiviä sisältävän rakenteen (lieden?) jäännöksiä. Lisäksi yhdestä koekuopasta (kk 1) tuli viitteitä mahdollisesta polttokalmistosta (palanutta luuta).

Ympäristö ja maasto: (ks. myös ed. kohta)

Kohde sijaitsee Kyrösjärven (83,2 m mpy) W-rannasta n. 230 m WNW, aikoinaan W-, N- ja E-suunnista peltojen ympäröimällä mäellä, uuden pientaloalueen ja uuden kadun S-puolella, Kalman tilan vanhan päärakennuksen N-puolella.

Laajuusarvio ja perusteet: n. 30 m (S-N) x 20 m, pinta-ala n. 500 m², perusteena koekuopitus ja maaston topografia.

Ehdotus suoja-alueeksi: 10 m säteellä muinaisjäännöksen oletetusta rajasta

Suojelutoimenpiteet kentällä: -

Luokitusehdotus perusteluineen: luokka 2. Kyseessä on osittain tuhoutunut kiinteä muinaisjäännös, jonka tarkempi rajaus sekä iän, laadun ja kulttuurikerroksen säilyneisyyden selvittäminen vaativat lisätutkimuksia (koekaivauksia).

Havaintomahdollisuudet: kohtuulliset koekuopitettaessa

Tiedossa olevat maankäyttösuunnitelmat: Ikaalisten kaupunki on myynyt tilan uudelle yksityiselle omistajalle

Lähilöytöjä: Parkinniitty [29], kivikautinen asuinpaikka, n. 150 m E.

Suosittelavat jatkotoimenpiteet: (ks. *Luokitusehdotus perusteluineen*)

Lisätietoja: -

Koekuopat:

Koekuoppa 1

Sijainti: kellarin S-puolella, siitä 5 m, mäen laella (ks. kartta 1:1500).

Mitat: 40 x 45 cm. Syvyys 35 cm.

Stratigrafia: turve 0-7 cm; tummanharmaa multa tai humuspitoinen hiekka 7-25 cm; puhdas keltainen hieta 25-35 cm.

Löydöt: palanutta luuta (KM 33449:1), jonkin verran tiiltä (ei luetteloitu) tummanharmaasta kerroksesta.

Koekuoppa 2

Sijainti: kellarin N-puolella, sen N-seinän keskipisteestä 6 m (ks. kartta 1:1500).

Mitat: 40 x 40 cm (pohja-ala suppeampi sillä muutama iso kivi esti kaivamisen). Syvyys 42 cm.

Stratigrafia: turve 0-5 cm; vaaleanharmaa hieta, jossa kiviä ja vähän hiiltä, 5-35 cm; vaaleankeltainen hieta 35-42 cm.

Löydöt: -

Koekuoppa 3

Sijainti: ks. kartta 1:1500

Mitat: 40 x 35 cm. Syvyys 44 cm.

Stratigrafia: turve 0-7 cm; ruskeanharmaa humuspitoinen hieta, jossa jonkin verran pieniä kiviä (halk. 10-15 cm), 7-36/40 cm, kuopan S-profiilissa 25-30 cm syvyydessä nokimaalinssi ja jonkin verran palaneita kiviä, samasta syvyydestä paljon palanutta savea; puhdas, vaalea harmahtava/kellertävä hieta 36/40-44 cm.

Löydöt: palanutta savea, mm. savitiivistettä 25-35 cm syvyydestä (KM 33449:2-3)

Koekuoppa 4

Sijainti: ks. kartta 1:1500

Mitat: 40 x 40 cm. Syvyys 38 cm.

Stratigrafia: karikekerros 0-5 cm; harmaa, humuspitoinen hieta 5-25 cm; puhdas, vaalea kellertävä hieta 25-38 cm.

Löydöt: yksi kokonainen tiili ja paljon tiilenpaloja sekä jonkin verran hiiltä harmaasta kerroksesta; saman kerroksen pohjaosasta muutama pala palanutta savea (KM 33449:4)


Koekuoppa 5

Sijainti: ks. kartta 1:1500

Mitat: 40 x 35 cm. Syvyys 47 cm.

Stratigrafia: turve 0-6 cm; ruskeantummanharmaa multa tai humuspitoinen hiekka (ilmeisesti vanhaa puutarhamaata) 6-20/22 cm; 2 cm paksu katkonainen keltainen hiekkakerros 20/22-22/24 cm; ruskeanharmaa hiekka, jossa hiilimurua, 22/24-30/32 cm, heti sen alla ainakin yksi palanut kivi, jolla nokinen pinta; harmaankeltainen hiekka 30/32-47 cm.

Löydöt: tiiltä ja pari mahdollisesti palanutta kiveä ylemmästä multakerroksesta (ei luetteloitu).



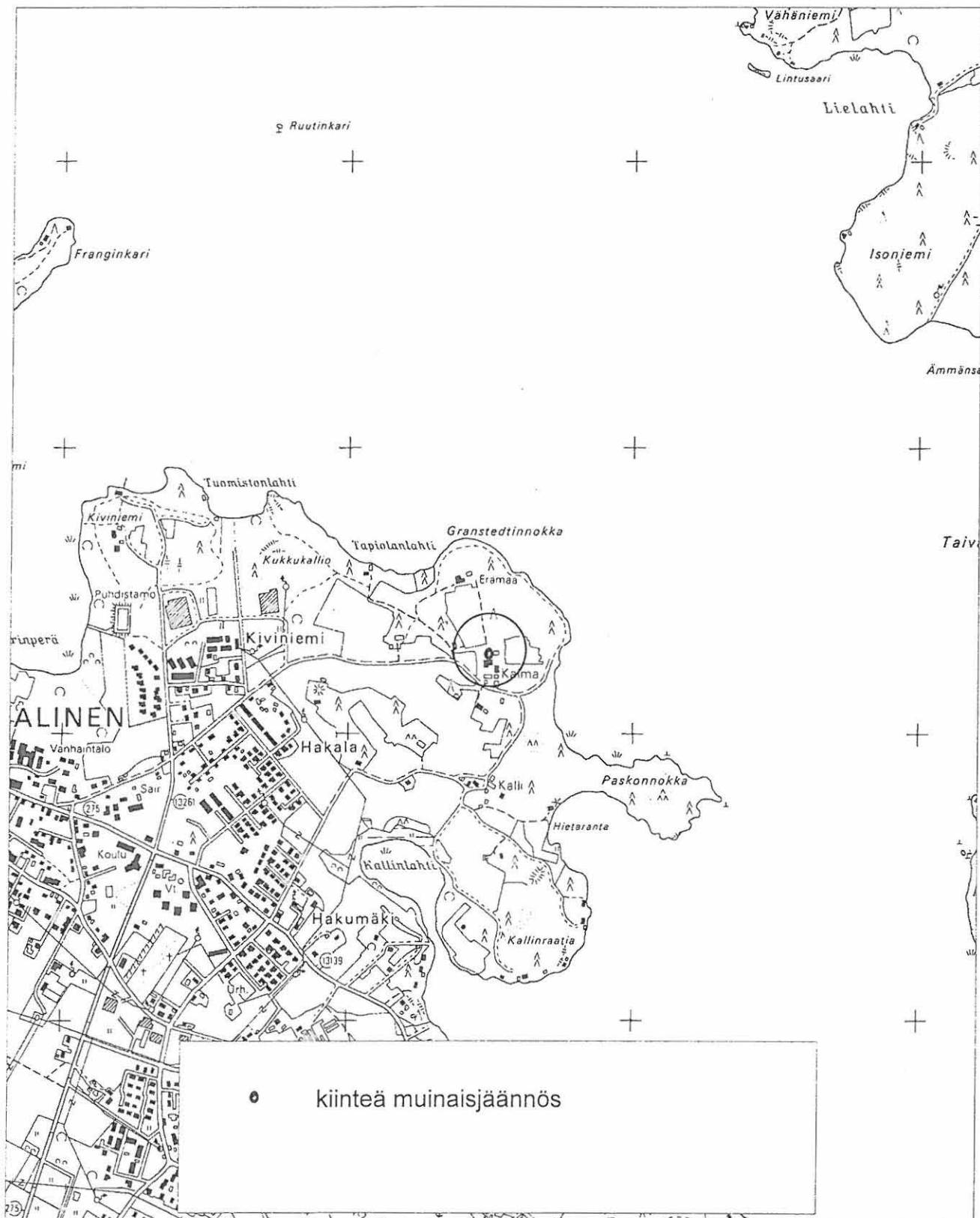
IKAALINEN
KESKEISEN OSAYLEISKAAVA-ALUEEN ARKEOLOGINEN INVENTOINTI 2002

Kalma [41], rautakautinen (?) asuinpaikka ja mahdollinen polttokalmisto

Pohjana ote PerusCD:ltä Häme, versio 99 (Pk 2122 12 IKAALINEN) © Maanmittauslaitos

1:20 000

X = 6852 26-30, Y = 2452 48-50, Z = n. 95,5-96

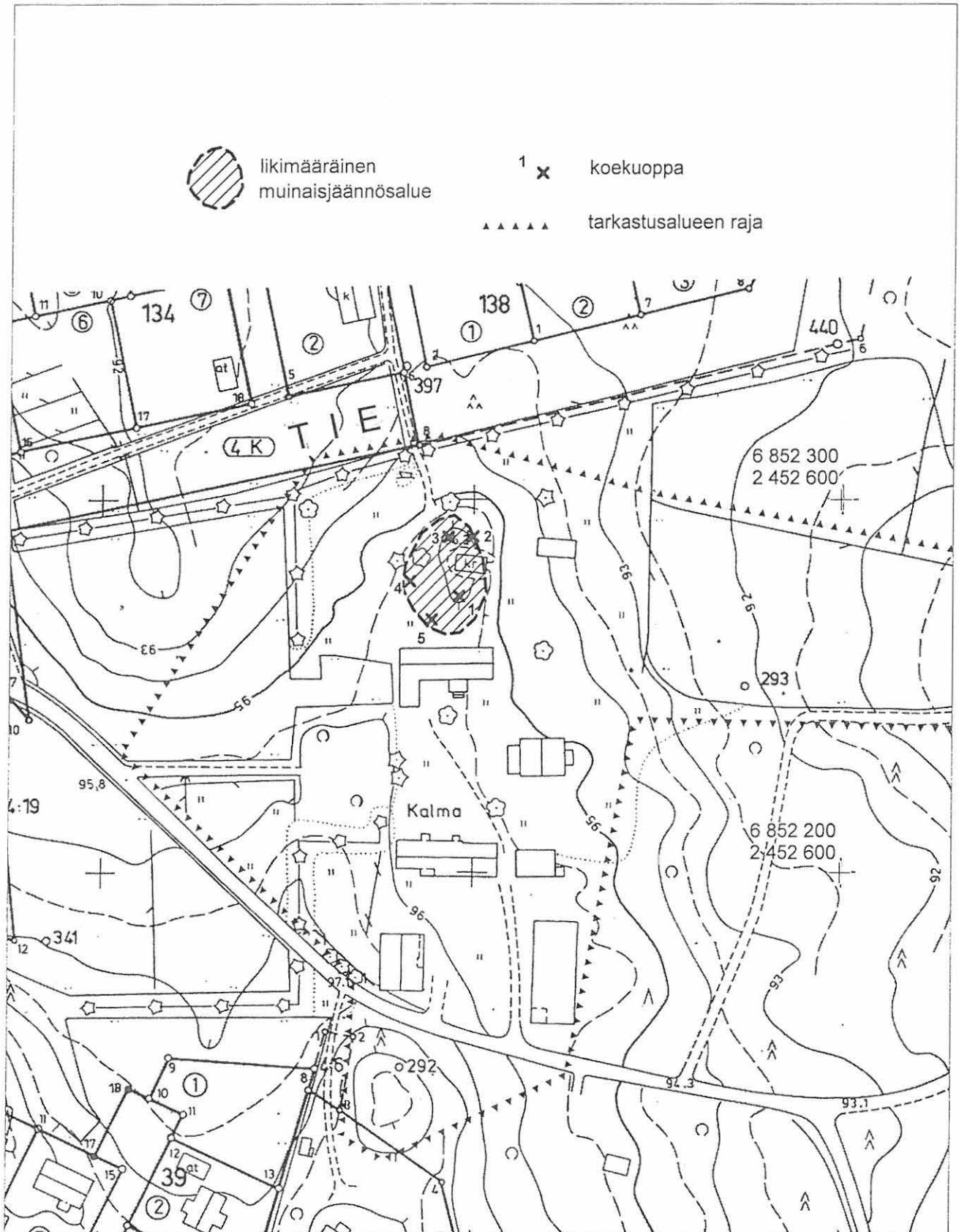


IKAALINEN
KESKEISEN OSAYLEISKAAVA-ALUEEN ARKEOLOGINEN INVENTOINTI 2002

Kalma [41], rautakautinen (?) asuinpaikka ja mahdollinen polttokalmisto

Yleiskartta 1:1500

Pohjakartta © Ikaalisten kaupunki



3.19. Kamraati [42], tuhoutunut rautakautinen kalmisto (?)

Kunta: Ikaalinen
Kylä: Läykkälä
Kohteen nimi: Kamraati
Muinaisjäännöstyyppi: löytöpaikat
Tyypin tarkenne: -
Lukumäärä: 1
Ajoitus: rautakausi
Rauhoitusluokka: (3)
Mj.rek.nro: -
Sijainti
 Peruskartta: 2122 12 IKAALINEN
 Koordinaatit: X = 6850 74
 Y = 2451 18
 Z = n. 94,5
 Koordinaattiselite: talon koordinaatit
 Etäisyystieto: Ikaalisten kirkosta 1,2 km SE

Merkitty peruskartalle: -
Maastomerkintä: -
Hoito ja kunto: -

Tila- ja omistajatiedot

Kylä: Läykkälä
Tila (RN:o/nimi): ?

Aiemmat tiedot: tuhottuja hautaröykkiöitä?

Inv. M. Koskimies 1969 (nro 2122 12: 6)

Aiemmat löydöt:

rauta- ja pronssiesineitä (kirveitä, keihäänkärkiä, pronssirengas, kupurasolki (?)). Löyt. hävitetyistä röykkiöistä 1800-luvulla(?) ja joutuneet hukkaan.

KM 17928:1-2, kvartsia (muutama epävarma kpl), palanutta savea (1 kpl). Inventointilöytöjä 1969.

Inventointi 2002: tarkastus 8.10.2002 Vadim Adel

Löydöt: -

Kartat: 1:20 000, 1:5000

Negatiivit: -

Diat: -

Kohteen kuvaus ja inventointihavainnot:

Vanhan kihlakuntakertomuksen mukaan (v. 1882) on Kamraatin maalla ollut ainakin kolme röykkiötä, jotka hävitettiin todennäköisesti peltoa raivattaessa (Koskimies 1970, 72). Röykkiöistä löytyneet ja hukkaan joutuneet esineet viittaavat rautakautiseen kalmistoon. Löytöpaikan sijainnista ei ole tarkempaa tietoa. Vanha Kamraatin talo sijaitsee pienellä mäellä, jota ovat ympäröineet NW-, W- ja SW-suuntaan laskeneet pellot. Vuoden 1969 inventoinnin yhteydessä talon NE-puoleiselta pellolta löytyi muutama epävarma kvartsi-iskos ja yksi pala palanutta luuta. Mitään kalmistoon tai röykkiöihin viittaavaa alueella ei havaittu. Talon ympäristö on nykyään melko tiheään rakennettu, mm. talon N-puoleiselle pellolle on rakennettu

suuri S-Market pysäköintialueineen. Inventoinnissa 2002 tarkastettiin vanhan talon pihapiiri. Mitään merkkejä muinaisjäännöksistä ei todettu.

Ympäristö ja maasto: (ks. myös ed. kohta)

Löytöpaikka sijaitsee Ikaalisten keskustaajamassa, kirkosta 1,2 km SE, Tampere-Vaasa -tiestä (vt 3) 0,8 km NE, Kyrösjärven (83,2 m mpy) Läykkälänlahden rannasta 0,6 km E. Maasto viettää loivasti länteen, lounaaseen ja luoteeseen.

Laajuusarvio ja perusteet: -

Ehdotus suoja-alueeksi: -

Suojelutoimenpiteet kentällä: -

Luokitusehdotus perusteluineen: luokka 3 (kokonaan tuhoutunut muinaisjäännös)

Havaintomahdollisuudet: suhteellisen huonot (talon W- ja NE-puolella olevat pellot eivät ole enää käytössä, joten niiden pintapoiminta ei ole mahdollista, muut entiset peltoalueet on rakennettu; piha-alueella tiheä aluskasvillisuus vaikeutti havaintojen tekoa)

Tiedossa olevat maankäyttösuunnitelmat: ei tiedossa

Lähilöytöjä: Kalli 2 [40], kivikautinen asuinpaikka, 1,8 km NE; Kalma [41], rautakautinen (?) asuinpaikka ja mahdollinen polttokalmisto, 2,0 km NE.

Suosittelavat jatkotoimenpiteet: -

Lisätietoja: -

Koekuopat: -

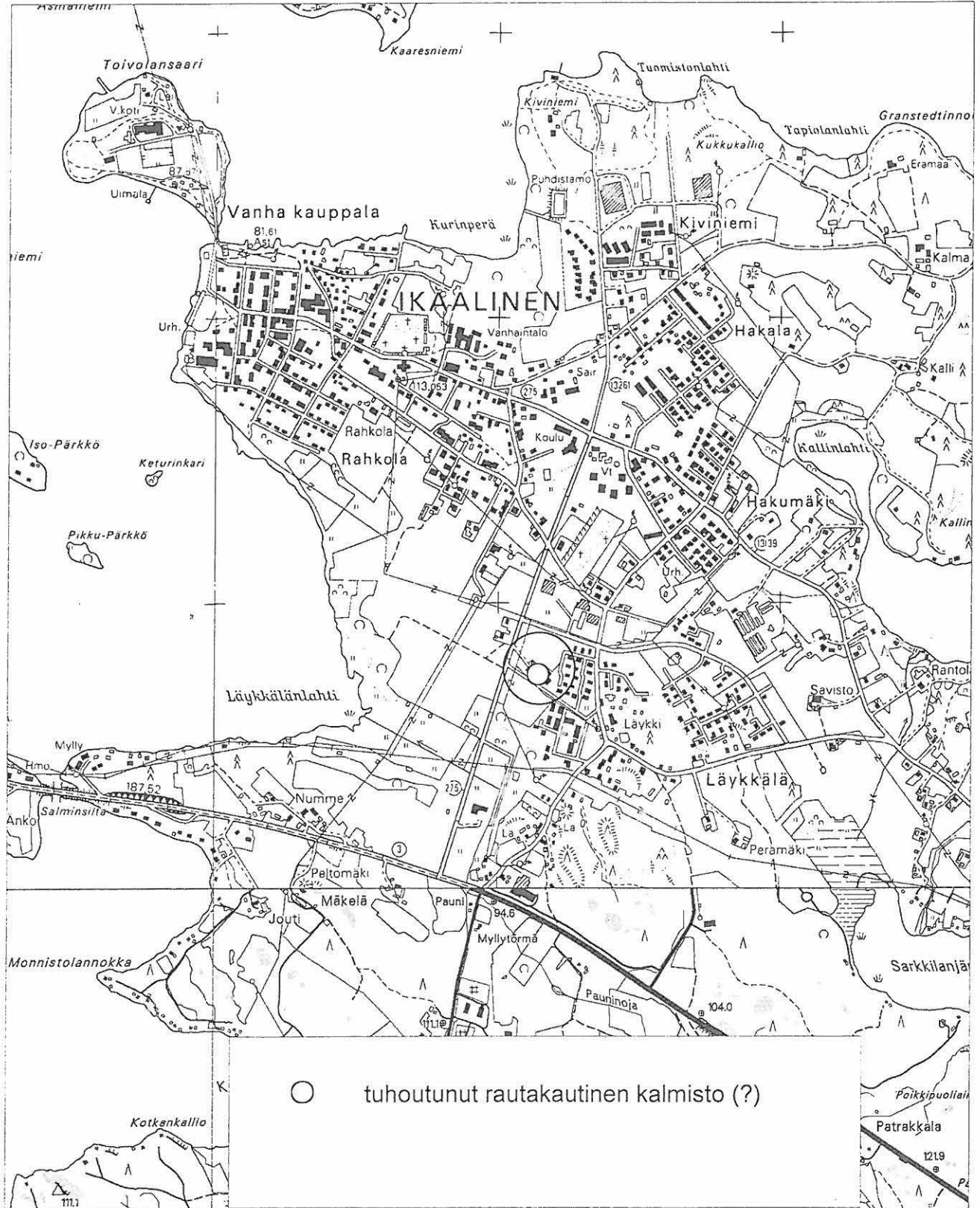
IKAALINEN
KESKEISEN OSALEYLSKAAVA-ALUEEN ARKEOLOGINEN INVENTOINTI 2002

Kamraati [42], tuhoutunut rautakautinen kalmisto (?)

Pohjana ote PerusCD:ltä Häme, versio 99 (Pk 2122 12 IKAALINEN) © Maanmittauslaitos

1:20 000

X = 6850 74, Y = 2451 18, Z = n. 94,5

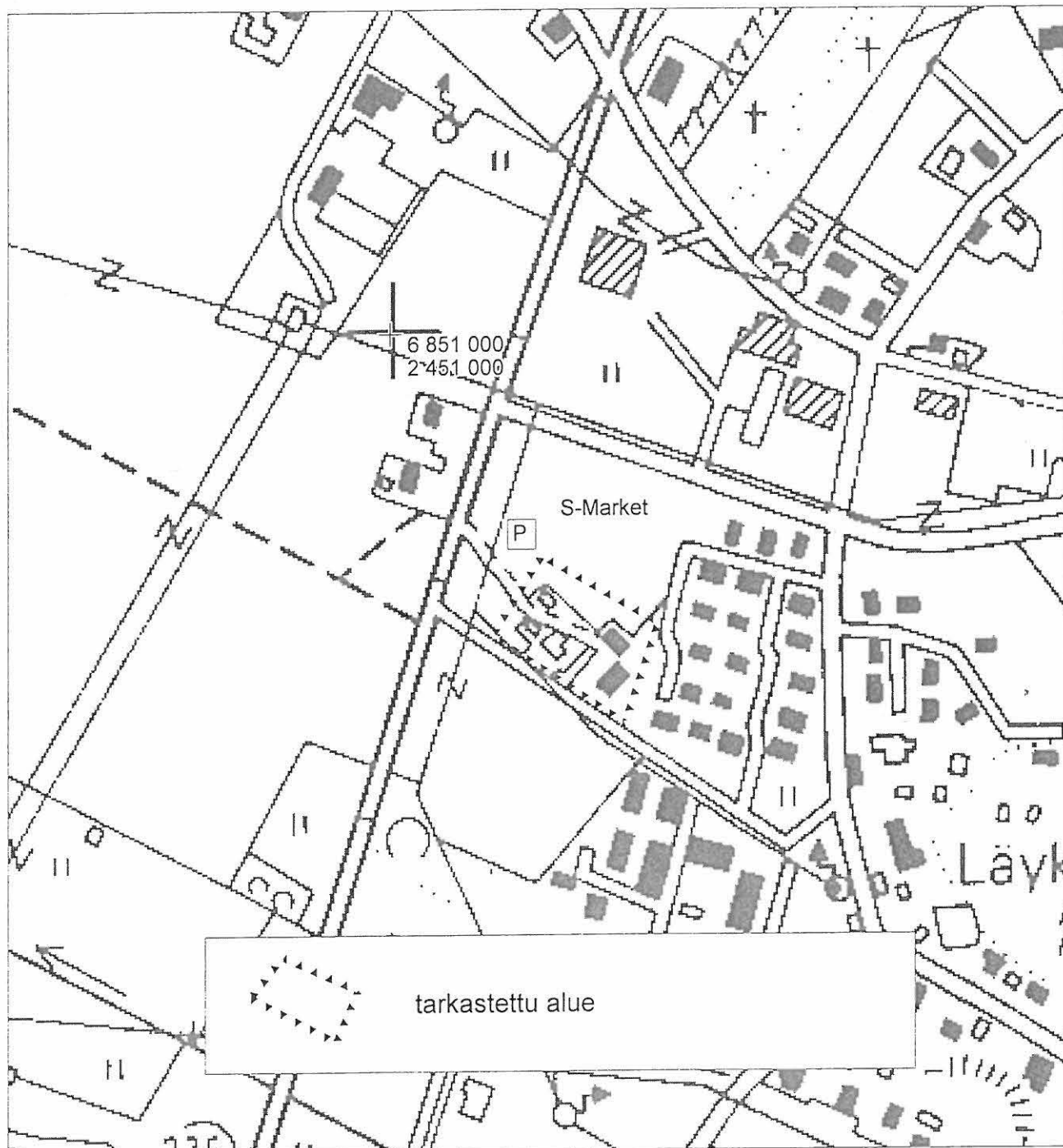


IKAALINEN
KESKEISEN OSAYLEISKAAVA-ALUEEN ARKEOLOGINEN INVENTOINTI 2002

Kamraati [42], tuhoutunut rautakautinen kalmisto (?)

Pohjana ote PerusCD:ltä Häme, versio 99 (Pk 2122 12 IKAALINEN) © Maanmittauslaitos

1:5 000



3.20. Asmaniemi [43], historiallisia kivi- ja maarakenteita

Kunta:	Ikaalinen	
Kylä:	Karttu	
Kohteen nimi:	Asmaniemi	
Muinaisjäännöstyyppi:	kivirakenteet/kulkuväylät (?),	maarakenteet
Tyyppin tarkenne:	latomukset/tienpohjat (?),	kuopat
Lukumäärä:	1,	2
Ajoitus:	historiallinen aika (1900-luku)	
Rauhoitusluokka:	-	
Mj.rek.nro:	-	
Sijainti		
Peruskartta:	2122 09 KILVAKKALA	
Koordinaatit:	X = 6853 12-21	
	Y = 2449 21-36	
	Z = n. 83,5-92,5	
Koordinaattiselite:	kivi- ja maarakennealueen ääripisteet	
Etäisyystieto:	Ikaalisten kirkosta 1,9 km NW	

Merkitty peruskartalle: ei merkitty

Maastomerkintä: ei merkintää

Hoito ja kunto: Kohde sijaitsee kesämökkialueella. Kivi- ja maarakenteet ovat säilyneet melko hyvin. Kohde ei vaadi hoitotoimenpiteitä.

Tila- ja omistajatiedot

Kylä:	Karttu
Tila (RN:o/nimi):	?
Kiinteistötunnus:	?

Aiemmat tiedot: -

Aiemmat löydöt: -

Inventointi 2002: tarkastus 9.10.2002 Vadim Adel

Löydöt: -

Kartat: 1:20 000, 1:4000

Negatiivit: 124605

Diat: 49838

Kohteen kuvaus ja inventointihavainnot:

Asmaniemen etelärantaa pitkin, n. 160 m:n matkalla sen SE-kärjestä länsiluoteeseen kulkee n. 0,5-2,5 m korkea ja 0,5-1 m leveä *rantaterassikiveys/latomus*, joka koostuu 1-3 kerroksesta n. 0,5-1,0 m kokoisia, ilmeisesti rantakalliosta louhittuja kiviä. Kivirakenteen WNW-päässä, erään kesämökin edustalla rantakallio on korkeimmillaan, ja tästä johtuen myös kiveyksen yläreuna ulottuu täällä n. 3 m korkeudelle järven pinnasta; rannan ja kivirakenteen korkeus laskee siis SE-suunnassa. Latomus on paikoin katkonainen ja epäselkeä, ilmeisesti kesken jäänyt. Hieman ylempänä, rannasta n. 15-20 m, 3-4 m korkeassa kalliossa on ainakin kahdessa paikassa portaikkomaisia kivenlouhinnan jälkiä.

Niemen kärjessä sijaitsevan kesämökkkitontin NW-puolella, tontinrajan ja pellonreunan välissä, sekametsää kasvavan pienen kalliomäen WSW- ja NW-rinteellä sijaitsee kaksi *kuoppaa*. Toinen

(nro 2 kohteen yleiskartassa) sijaitsee tien reunasta n. 5 m NE ja on mitoiltaan 2 x 2 m, syvyydeltään n. 0,8 m. Kyseessä on mahdollisesti kellarikuoppa, jonka ”oviaukko” oli sen länsisivulla. Kuopassa kasvaa n. 30-50 v. vanhoja koivuja. Tästä kuopasta 7-8 m NE sijaitsee toinen (nro 3 kartassa), muodoltaan suorakulmainen, mitoiltaan n. 4,0 x 2,5 x 0,7 m oleva. Kuoppaan on kasattu kuivia risuja, sen SE-reunalla sijaitsee rajapyykki. Kyseessä on mahdollisesti vanha peruna- tai nauriskuoppa (?). Molemmat kuopat ovat ilmeisesti kuuluneet täältä n. 70 m NW, pienen pellon toisella puolella sijaitsevalle talolle.

Ympäristö ja maasto: (ks. myös ed. kohta)

Kohde sijaitsee Kyrösjärveen (83,2 m mpy) sen länsirannasta pistävän n. 0,3-0,5 km pitkän (NW-SE) ja n. 150 m leveän, kallioisen Asmaniemen kärkeosassa ja etelärannalla, kesäasutus- ja maanviljelymaisemassa.

Laajuusarvio ja perusteet: kivi- ja maarakennealueen laajuus on yhteensä n. 150 m (NW-SE) x 80 m; rantaterassikiveyksen pituus n. 160 m, leveys n. 1 m.

Ehdotus suoja-alueeksi: lakisääteinen (2 m muinaisjäännöksen näkyvistä ulkoreunoista).

Suojelutoimenpiteet kentällä: tarkastus tehtiin niemenkärjessä olevan kesämökkkitontin osalta maanomistajan opastuksella

Luokitusehdotus perusteluineen: luokka 2?; melko hyvin säilyneitä historiallisen ajan kivi- ja maarakenteita, joiden iän ja suojeluarvon selvittäminen vaatii lisätutkimuksia.

Havaintomahdollisuudet: hyvät

Tiedossa olevat maankäyttösuunnitelmat: ei tiedossa

Lähilöytöjä: Retulahti [39], kivikautinen asuinpaikka (0,3 km WNW) ja irtolöytöpaikka (0,2 km WNW).

Suosittelavat jatkotoimenpiteet: ks. *Luokitusehdotus perusteluineen*

Lisätietoja: Niemen kärjessä sijaitsevan kesämökkkitontin omistajan kertoman perimätiedon mukaan kiveystä olisi tehty noin vuosina 1917-19 tien pohjaksi, jonka itäpäästä, niemen kärjestä olisi tarkoitus rakentaa yhteys n. 400 m NE olevalle Toivolansaarelle.

Koekuopat -

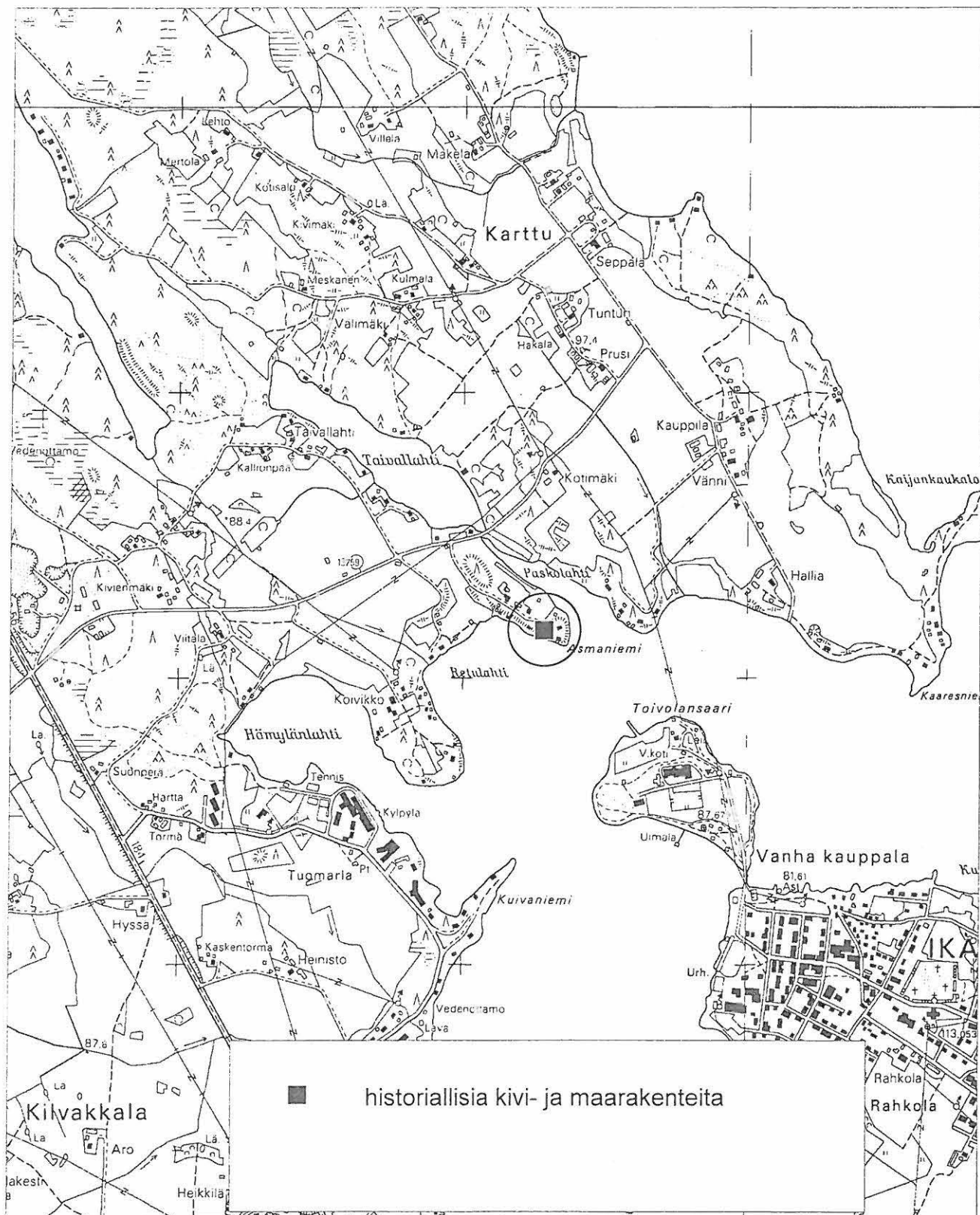
IKAALINEN
KESKEISEN OSAYLEISKAAVA-ALUEEN ARKEOLOGINEN INVENTOINTI 2002

Asmaniemi [43], historiallisia kivi- ja maarakenteita

Pohjana ote PerusCD:ltä Häme, versio 99 (Pk 2122 09 KILVAKKALA) © Maanmittauslaitos

1:20 000

X = 6853 12-21, Y = 2449 21-36, Z = n. 83,5-92,5



IKAALINEN
KESKEISEN OSAYLEISKAAVA-ALUEEN ARKEOLOGINEN INVENTOINTI 2002

Asmaniemi [43], historiallisia kivi- ja maarakenteita

Yleiskartta 1:4000

Pohjana ote PerusCD:ltä *Häme, versio 99* (Pk 2122 09 KILVAKKALA) © Maanmittauslaitos



ARKISTOLÄHTEET

- Heikkurinen-Montell, Tuula 1991: Ikaalinen Kalma Niemenvainio. Arkeologisen kohteen tarkastus. Raportti 19.9.1991. MV/AOA. 5 s.
- Hilden, Karin 1943: Kertomus Ikaalisten pitäjään v. 1943 ja 1946 tehdyistä kiinteiden muinaisjäännösten etsiskelymatkoista. Inventointikertomus. MV/AOA.
- Koskimies, Mirja 1970: Ikaalisten pitäjän kiinteät muinaisjäännökset. Inventointi kesäkuussa 1969. Raportti 12.1.1970 ja täydennys 1971. MV/AOA. 95 s.
- Pellinen, Hanna-Maria 2001: Ikaalinen Kylpylä, alue 2. Koekaivausraportti. MV/AOA.
- Teinonen, Aija 2001: Ikaalisten kylpylän eteläpuolen asemakaava-alueen arkeologinen osainventointi 2001. Raportti. PM. 26 s.
- Wallenius, Tuija 1988: Ikaalinen Kalma Parkinniitty. Kivikautisen löytöpaikan koekaivaus. Raportti 22.1.1988. MV/AOA. 8 s.

KIRJALLISUUS

- Alhonen, Pentti 1988: Tampereen luonnonympäristön kehitysvaiheet. – *Tampereen historia I*. Tampere. S. 3-50.
- Alhonen, Pentti 1991: Satakunnan luonnon geologinen historia. – *Satakunnan historia I, 1*. Rauma. S: 13-84.
- Huurre, Matti 1998: Kivikauden Suomi. Keuruu. 362 s.
- Maiseman muisti. Valtakunnallisesti merkittävät muinaisjäännökset. Hki 2001. 321 s.
- Pirkanmaan kiinteät muinaisjäännökset. Pirkanmaan liitto 1996. Julkaisu B 36. 289 s.
- Teinonen, Aija 2002: Arkeologista osainventointia Ikaalisissa 2001. – *Pirkan maan alta 3. Arkeologisia tutkimuksia*. (Tampereen museoiden julkaisuja 65). Tampere. S. 60-65.

RAPORTISSA KÄYTETYT LYHENTEET

- | | |
|------|---|
| AOA | Arkeologian osasto, arkisto |
| HM | Hämeen museo (Tampere) |
| KM | Kansallismuseo (Helsinki) |
| MV | Museovirasto (Helsinki) |
| SatM | Satakunnan museo (Pori) |
| PM | Pirkanmaan maakuntamuseo/Tampereen museot, maakunnallinen yksikkö (Tampere) |

IKAALINEN

KESKEISEN OSAYLEISKAAVA-ALUEEN ARKEOLOGINEN INVENTOINTI 2002

LUETTELO MUSTAVALKONEGATIIVEISTA (124588-124605)

Kuvannut Vadim Adel

Negatiivit on luetteloitu Museoviraston arkeologian osaston kokoelmiin.

neg nro	kuvan aihe	kuvaus- suunta	pvm 2002
124588	Hiekka 3 [36], kivikautinen asuinpaikka. Yleiskuva.	SW	24.9.
124589	Hiekka 2 [35], kivikautinen asuinpaikka. Yleiskuva; taustalla oikealla Hiekan talousrakennuksia.	SE	25.9.
124590	Hiekka 1 [13], rautakautinen hautaröykkiö. Yleiskuva; taustalla Kelminselkää.	N	26.9.
124591	Änkö 1 [5], kivikautinen asuinpaikka. Yleiskuva.	NW	26.9.
124592	Änkö 2 [37], kivikautinen asuinpaikka. Yleiskuva; taustalla Kelminselkää.	NNW	26.9.
124593	Tiilitehdas [11], kivikautinen asuinpaikka.	SE	27.9.
124594	Kylpylä [33], kivikautisen asuinpaikan osa-alue C.	NE	27.9.
124595	Kylpylä [33], kivikautisen asuinpaikan osa-alue C.	SW	27.9.
124596	Hätävara [9], kivikautinen asuinpaikka. Yleiskuva.	W	27.9.
124597	Ala-Soini 1 [8], kivikautinen asuinpaikka. Yleiskuva; taustalla oikealla Tampere-Vaasa -tietä.	N	27.9.
124598	Ala-Soini 2 [10], kivikautinen asuinpaikka. Yleiskuva.	S	30.9.
124599	Tapiainen 1 [12], kivikautinen asuinpaikka ja historiallinen kylänpaikka. Yleiskuva.	ESE	30.9.
124600	Uuraslahti 2 [38], kivikautinen asuinpaikka: yleiskuva.	W	1.10.
124601	Retulahti [39], kivikautinen asuinpaikka. Yleiskuva; taustalla Kyrösjärveä.	NNW	1.10.
124602	Kalli 2 [40], kivikautinen asuinpaikka. Yleiskuva; taustalla Kyrösjärveä.	NW	2.10.
124603	Kalma [41]. Yleiskuva muinaisjäänöksestä; keskellä näkyy kellarin katto, oikealla taustalla tilan vanha päärakennus.	WNW	3.10.
124604	Änkö 2 [37], kivikautinen asuinpaikka Kelminselän järvi- maisemassa.	NE	8.10.
124605	Asmaniemi [43]. Rantakiveystä sen WNW-päässä, kesämökin edustalla.	SW	9.10.

IKAALINEN

KESKEISEN OSAYLEISKAAVA-ALUEEN ARKEOLOGINEN INVENTOINTI 2002

LUETTELO DIAPOSITIIVEISTA (49821-49838)

Kuvannut Vadim Adel

Diat on luetteloitu Museoviraston arkeologian osaston kokoelmiin.

dia nro	kuvan aihe	kuvaus- suunta	pvm 2000
49821	Hiekka 3 [36], kivikautinen asuinpaikka. Yleiskuva.	SW	24.9.
49822	Hiekka 2 [35], kivikautinen asuinpaikka. Yleiskuva; taustalla oikealla Hiekan talousrakennuksia.	SE	25.9.
49823	Hiekka 1 [13], rautakautinen hautaröykkiö. Yleiskuva; taustalla Kelminselkää.	N	26.9.
49824	Änkö 1 [5], kivikautinen asuinpaikka. Yleiskuva.	NW	26.9.
49825	Änkö 2 [37], kivikautinen asuinpaikka. Yleiskuva; taustalla Kelminselkää.	NNW	26.9.
49826	Tiilitehdas [11], kivikautinen asuinpaikka.	SE	27.9.
49827	Kylpylä [33], kivikautisen asuinpaikan osa-alue C.	NE	27.9.
49828	Kylpylä [33], kivikautisen asuinpaikan osa-alue C.	SW	27.9.
49829	Hätävara [9], kivikautinen asuinpaikka. Yleiskuva	W	27.9.
49830	Ala-Soini 1 [8], kivikautinen asuinpaikka. Yleiskuva; taustalla oikealla Tampere-Vaasa -tietä.	N	27.9.
49831	Ala-Soini 2 [10], kivikautinen asuinpaikka. Yleiskuva.	S	30.9.
49832	Tapiainen 1 [12], kivikautinen asuinpaikka ja historiallinen kylänpaikka. Yleiskuva.	ESE	30.9.
49833	Uuraslahti 2 [38], kivikautinen asuinpaikka: yleiskuva.	W	1.10.
49834	Retulahti [39], kivikautinen asuinpaikka. Yleiskuva; taustalla Kyrösjärveä.	NNW	1.10.
49835	Kalli 2 [40], kivikautinen asuinpaikka. Yleiskuva; taustalla Kyrösjärveä.	NW	2.10.
49836	Kalma [41]. Yleiskuva muinaisjäännöksestä; keskellä näkyy kellarin katto, oikealla taustalla tilan vanha päärakennus.	WNW	3.10.
49837	Änkö 2 [37], kivikautinen asuinpaikka Kelminselän järvi- maisemassa.	NE	8.10.
49838	Asmaniemi [43]. Rantakiveystä sen WNW-päässä, kesämökin edustalla.	SW	9.10.