

**Inventointi Ilomantsissa ja Lieksassa
touko-kesäkuussa 2005.**

Esa Hertell & Mikael A. Manninen

Sisällysluettelo	sivu
Abstrakti	3
Johdanto	3
Tutkimushistoria	3
Tulokset	3
Yleiskartat	5
Kohdekuvaukset karttoineen	
Tunnetut kiinteät muinaisjäänökset	
Ilomantsi Piilovaara Syväys I	7
Uudet kiinteät muinaisjäänökset	
Ilomantsi Kauvonlahti 1	9
Ilomantsi Kauvonlahti 2	12
Ilomantsi Kotalampi-Paskalammit	15
Ilomantsi Kurkilammit	17
Ilomantsi Tielammit 1	19
Ilomantsi Tielammit 3	22
Kvartsilöytöpaikka	
Ilomantsi Tielammit 2	25
Lähteet	28

Abstrakti

Ilomantsin ja Lieksan alueella suoritettiin inventointia 30.5.-3.6.2005 välisenä aikana. Tutkimus on osa Suomen kulttuurirahaston rahoittamaa mesoliittista kivikautta tutkivaa projektia. Inventoinnin tavoitteena oli tutustua alustavasti alueen ympäristöön jatkotutkimuksia varten ja mahdollisesti löytää uusia mesoliittisia muinaisjäännöksiä. Inventointi keskittyi Ilomantsin puolelle. Kunnan alueelta löydettiin yhteensä 6 uutta kiinteää muinaisjäännöstä so. 3 asuinpaikkaa ja 3 pyyntikuoppakohdetta. Näiden lisäksi alueelta löydettiin yksi kvartsilöytöpaikka.

Johdanto

Ilomantsin kunnan ja Lieksan kaupungin alueella suoritettiin arkeologista inventointia 30.5. - 3.6.2005. Kenttätutkimus oli osa Suomen kulttuurirahaston rahoittamaa itäisen Fennoskandian mesoliittista kivikautta tutkivaa projektia. Karttamateriaaleihin on saatu avustusta myös Nordenskjöld samfundetilta. Lyhyen kenttätöjaksen tarkoituksena oli alustavasti kartoittaa alueen tutkimuspotentiaalia jatkotutkimuksia varten. Maastossa tutustuttiin alueen ympäristöön ja etukäteen mielenkiintoisiksi katsottuihin tunnettuihin muinaisjäännöksiin sekä pyrittiin samalla löytämään mahdollisuuksien mukaan uusia muinaisjäännöksiä.

Tutkimushistoria

Kesän 2005 tutkimukset keskittyivät pääasiassa Ilomantsin puolelle Koitere-järven alueelle. Lieksan puolella vierailtiin vain lyhyesti Lieksan eteläosassa Pyytöjärven seudulla tutustumassa alueen ympäristöön. Lieksan puolelta ei tehty löytöjä eikä aluetta käsitellä tämän enempää tässä raportissa.

Ennen kesän 2005 tutkimuksia Ilomantsin kunnan aluetta on aiemmin inventoinut Anja Sarvas (Sarvas 1970). 1970-luvun alussa alueella on suoritettu myös joitain kaivauksia Piilovaaran Syväyksessä (Saarvola 1970). 1980-luvun jälkipuoliskolla Museovirasto suoritti alueella kenttätöitä useana vuonna Anne Vikkulan ja Päivi Kankkusen johdolla.

Tulokset

Koitereen alueen vesistöhistoriaa tunnetaan huonosti. Järven nykyinen pinta vaihtelee säännöstelyn vuoksi huomattavasti, mutta on kartan mukaan keskimäärin noin 143,1 metriä mpy. Nykyinen lasku-uoma sijaitsee järven lounaispäässä, josta se laskee lounaaseen. Lyhyt inventointi keskitettiin järven länsirannalle, koska siellä eri-ikäisten löytöpaikkojen toivottiin maankohoamisen vuoksi sijoittuvan eri alueille. Etukäteen tiedossamme oli Koitereen länsirannalta vain yksi asuinpaikka: Iso Vinkarasaari. Tämäkin asuinpaikka sijaitsee aivan rannassa, joten arkeologinen aineisto ei auttanut etukäteen selvittämään rantapintojen muutoksia alueella.

Koitereella inventoinnin lähtökohdaksi otettiin järven kaakkoisosassa sijaitsevalta asuinpaikalta (Piilovaara Syväys 1) löytyneet mesoliittiseen kauteen ajoittuvat löydöt (Hertell & Manninen *painossa*) ja Timo Jussilan (2001) Pielisen alueelle esittämät laskelmat eri-ikäisten rantapintojen kallistumisesta. Syväyksen asuinpaikka sijaitsee nykyisellä rannalla, rantatörmän päällä ja löytöjä on tehty myös rantavedestä.

Asuinpaikka on Koitereen lasku-uoman kanssa lähes samalla maankohoamisisolaasilla ja löytöjen perusteella nykyinen vedenkorkeus paikalla lienee suurin piirtein sama kuin mesoliittisellakin kaudella.

Jussilan (2001) perusteella nuorimmat mesoliittista kautta vastaavat rantapinnat (5000 calBC) ovat Saimaalla kallistuneet 19 cm / km ja noin 8200 calBC ajoittuvat rannat 48 cm / km. Mesoliittisten rantapintojen kallistuminen Koitereella voisi siten olla noin 20-50 cm / km. Koitereen länsiranta sijaitsee noin 10-15 kilometriä luoteeseen lasku-uoman kautta kulkevasta isobaasista, joten länsirannan mesoliittiset rantakorkeudet voisivat olla noin 2-5 metriä nykyisen järvenpinnan yläpuolella. Paikoin vanhimmat rannat voisivat olla seitsemän tai kahdeksankin metriä nykyistä vedenpintaa korkeammalla.


Inventoinnissa havaittiin Koitereen länsirannalla mm. Kauvonlahden ja Tielampien alueella selviä vanhoja rantatörmä. Kartan perusteella arvioituna törmän tyvi on näillä paikoilla noin 147,5 metrin korkeudessa. Jos Jussilan (2001) esittämät rantapintojen kallistumiset toimivat suoraan Koitereella, kyseessä saattaisi olla vanhempaan mesoliittiseen kauteen ajoittuva rantapinta. Alue on noin 10 km päässä lasku-uoman kautta kulkevasta maankohoamisisolaasista, joten törmän korkeus sopii melko hyvin arvioon rannoista, joilta vanhimpia mesoliittisiä asutusvaiheita saattaisi olla mahdollista löytää.

Inventoinnissa alueelta löytyi kolmen päivän aikana yhteensä 6 ennestään tuntematonta kiinteää muinaisjäännettä. Näistä kolme on kivi ja/tai varhaismetallikautisia asuinpaikkoja ja 3 pyyntikuoppakohteita. Asuinpaikat sijaitsevat nykyisten vesien rannassa eikä löytöjen joukossa ole ajoittavia löytöjä, joten kohteiden tarkempi ajoitus ei ole tiedossa. Löytöinä saatiin pääasiassa kvartsia, kaapimia ja iskoksia.

Asuinpaikkojen lisäksi löydettiin yksi kvartsilöytöpaikka: Tielammit 2. Paikka sijaitsee pienen Koitereesta kuroutuneen lammen lähellä muutaman kymmenen metrin päässä nykyisestä rannasta edellä kuvatun rantatörmän päällä, joten kyseessä saattaisi hyvinkin olla mesoliittiseen kauteen ajoittuva kohde. Paikalta löydettiin vain neljä iskosta, jotka kuitenkin edustavat kahta tai kolmea eri kvartsiraaka-ainetta. Tämä viitannee siihen, että paikalla on prosessoitu kvartsia useamman kerran. Paikka on mielenkiintoinen, sillä se voi tarjota mahdollisen kiinnkohdan Koitereen vesistöhistorian selvittelyyn arkeologisen aineiston avulla.

Tutkimuksia Ilomantsin ja Lieksan alueella on tarkoitus jatkaa vuonna 2006.

Helsingissä 16.12.2005


Esa Hertell

Yleiskartta 1

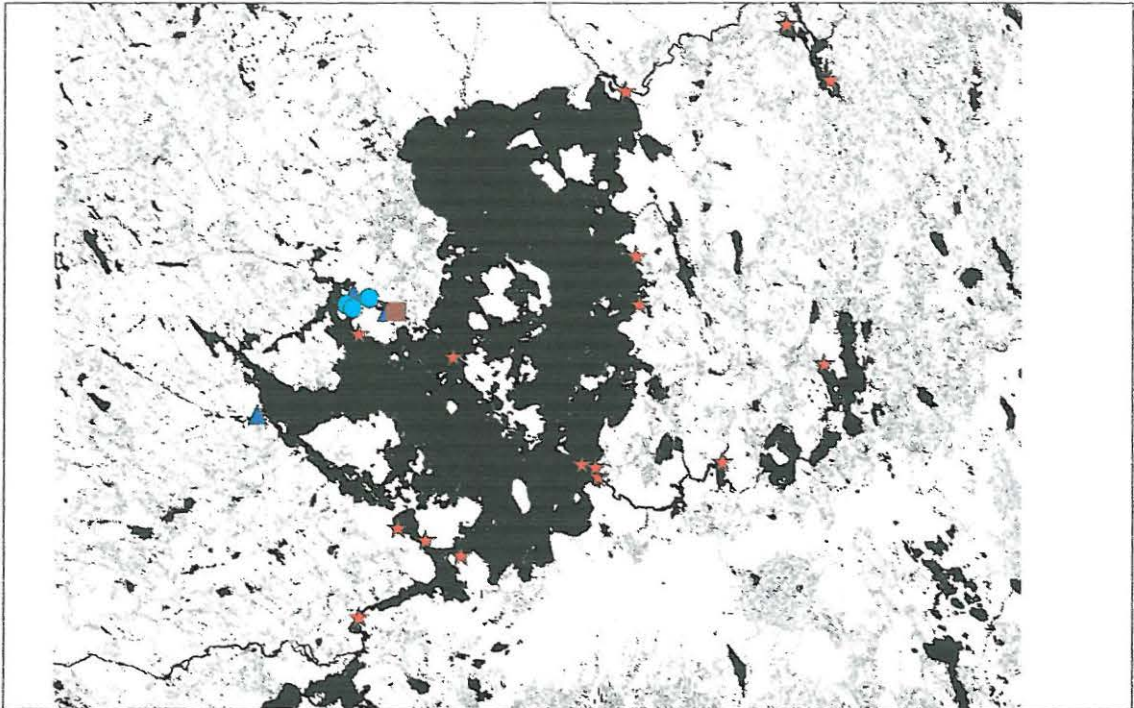
Ilomantsin Koitere-järven kivi/varhaismetallikautiset muinaisjäänökset

Punainen tähti = muinaisjäänöstilanne ennen touko-kesäkuun vaihteen inventointia

Vaalean sininen pallo = inventoinnissa löytyneet asuinpaikat

Sininen kolmio = inventoinnissa löytyneet pyyntikuoppakohteet

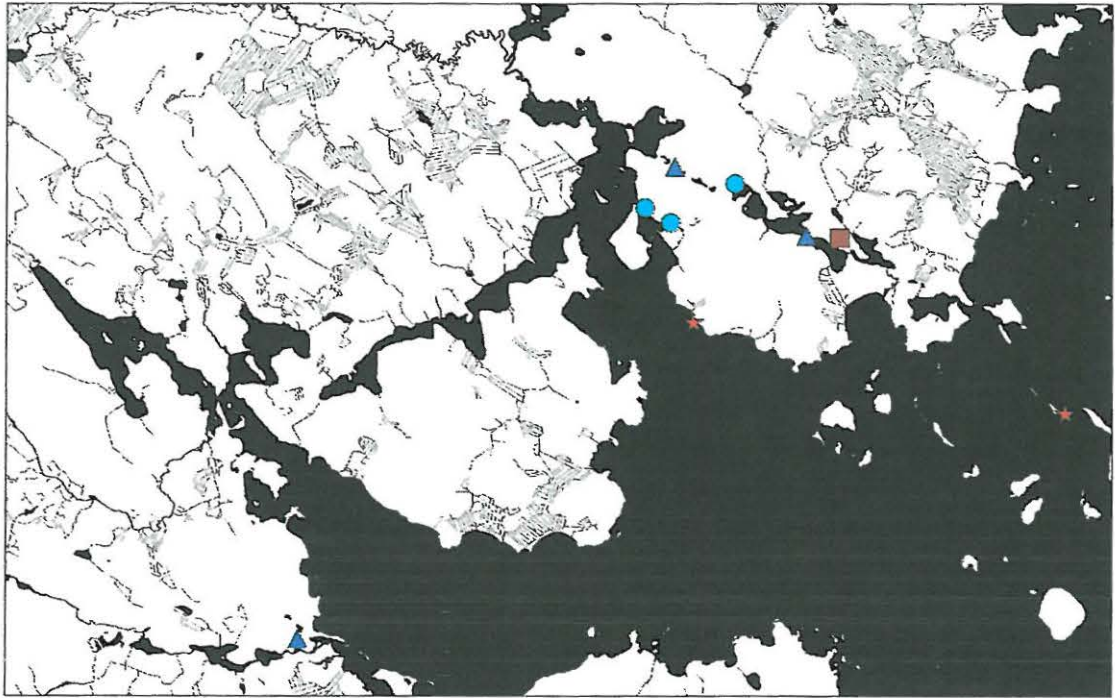
Ruskea neliö = kvartsilöytöpaikka



Yleiskartta 2

Ilomantsin Koitere-järven länsirannan inventoinnissa löytyneet muinaisjännökset

Symbolit kuten edellä



KIINTEÄT MUINAISJÄÄNNÖKSET

Ilomantsi Piilovaara Syväys 1

PERUSTIEDOT

Mj-tyyppi	Asuinpaikka
Ajoitus	Esihistoriallinen
Rauhoitusluokka	
Lukumäärä	1
Peruskartta	4244 03, 4333 01
Koordinaatit	
Koordinaattiselite	-
Maastomerkintä	-
Pinta-ala	-
Etäisyystieto	

OMISTAJATIEDOT

Alue/rekisterikylä	-
Tila	-
Omistaja	-
Osoite	-
Lisätietoja	-

ARKISTOTIEDOT

Aikaisemmat tutkimukset	Björkman 1969; Saarvola 1970, 1971; Vikkula & Huurre 1987
Aikaisemmat löydöt	ks Vikkula & Huurre 1987

TARKASTUS

Aika	E. Hertell, M.A. Manninen & M. Tallavaara 30.5.2005
Löydöt	-
Karttaotteet	Alla
Kuvat	-

KOHDEKUVAUS

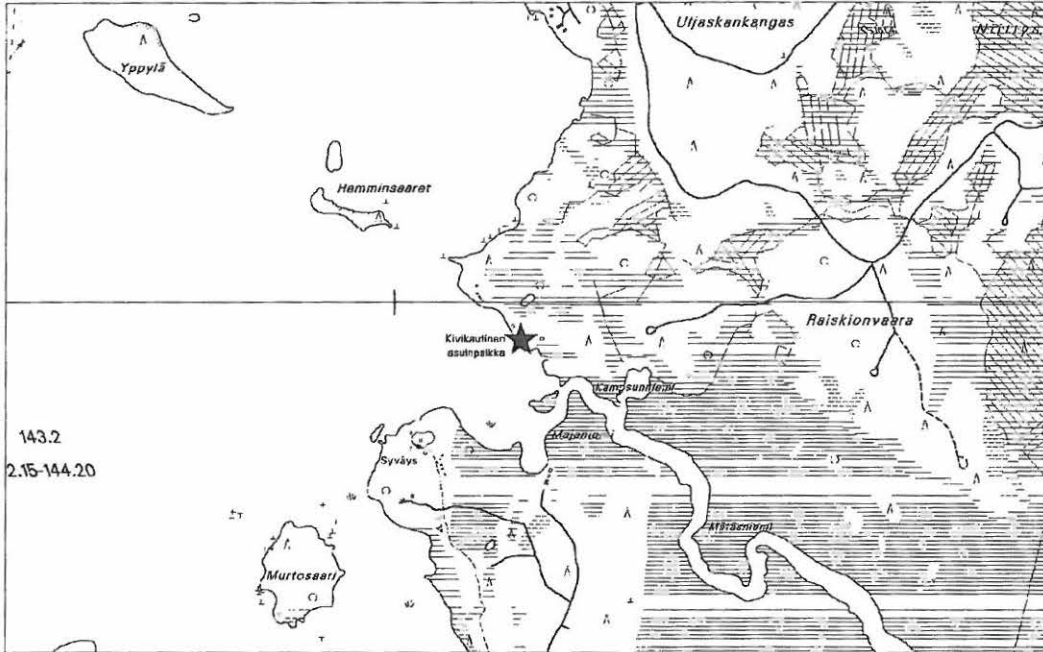
Syväyksen multiperiodinen asuinpaikka on Koitereen kaakkoisosassa Syväysjoen suussa. Paikalta on vuosien varrella kertynyt esineistöä kivikauden eri vaiheista mesoliittiselta kivikaudelta varhaismetallikauteen ja historialliseen aikaan asti. Rantaviiva paikalla lienee pysynyt suurin piirtein samoilla korkeuksilla mesoliittiselta kaudelta lähtien. Esineistöä löytyy myös rantavedestä. Havaitsimme paikalla kvartssia, piitä ja varhaismetallikautista keramiikkaa ja palaneita kiviä. Nykyisin asuinpaikka on pahasti kulunut Koitereen säännöstelyn vuoksi.

TUTKIMUSKERTOMUS

Sijainti ja maasto	ks kuvaus
Kohteen kuvaus	ks kuvaus
Luokitusehdotus	

Lähilöytöjä
Lisätietoja

Kartta
Ilomantsi Piilovaara Syväys 1



Asuinpaikka merkitty tähdellä.

KIINTEÄT MUINAISJÄÄNNÖKSET

Ilimantsi //l Kauvonlahti X

*muinaisjäännöskohde Kauvonlahti
1000 50 30 60*

PERUSTIEDOT

Mj-tyyppi
Ajoitus Kivikautinen / varhaismetallikautinen
Rauhoitusluokka
Lukumäärä 1
Peruskartta 4331 10
Koordinaatit 6991943 / 3684150 - 6992006 / 3684082 / 145
Koordinaattiselite Äärikoordinaatit, kaksi löytökohtaa
Maastomerkintä -
Pinta-ala -
Etäisyystieto -

OMISTAJATIEDOT

Alue/rekisterikylä -
Tila -
Omistaja -
Osoite -
Lisätietoja -

ARKISTOTIEDOT

Aikaisemmat tutkimukset ja löydöt -

INVENTOINTI


Aika E.Hertell, M.A.Manninen & M.Tallavaara
1.6.2005
Löydöt KM 35522:1-2, kvartsi-iskoksia, palanutta luuta
Karttaotteet alla
Kuvat alla

KOHDEKUVAUS

Kohde sijaitsee Koitereen länsirannalla sijaitsevan Kauvonlahden itärannalla. Kauvonlahti on etelään aukeava lahti. Kauvonlahti 1 muodostuu kahdesta löytöpaikasta. Lahden itärannalta veneenlaskupaikalta, läheltä kohtaa, josta tie erkanelee kauvonniemeen, löytyi palanutta luuta. Tästä noin 100 metriä kaakkoon rannassa olevan pienen mökin pihalta löytyi runsaasti kvartsi-iskoksia. Paikka sijaitsee törmän päällä. Mökin länsipuolelta kulkee Kauvonlahden itäpuolista rantaa kulkeva tie. Asuinpaikka saattaa olla osa laajempaa asuinpaikkaa ja liittyä asuinpaikkaan Kauvonlahti 2.

TUTKIMUSKERTOMUS

Sijainti ja maasto ks kuvaus
Kohteen kuvaus ks kuvaus
Luokitusehdotus 2/3



Kuva 1. Mökin ympärillä havaittiin runsaasti kvartsi-iskoksia. Kuvattu länteen. Kuva M.A.Manninen.

KIINTEÄT MUINAISJÄÄNNÖKSET

Ilomantsi 118

Kauvonlahti X

yhdessä löydetty edellisessä kohdassa

PERUSTIEDOT

Mj-tyyppi
Ajoitus Kivikautinen / varhaismetallikautinen
Rauhoitusluokka
Lukumäärä 1
Peruskartta 4331 10
Koordinaatit 6991790 / 3684403 - 6991878 / 3684348 / 145
Koordinaattiselite -
Maastomerkintä -
Pinta-ala -
Etäisyystieto -

OMISTAJATIEDOT

Alue/rekisterikylä -
Tila -
Omistaja -
Osoite -
Lisätietoja -

ARKISTOTIEDOT

Aikaisemmat tutkimukset ja löydöt -

INVENTOINTI

Aika E.Hertell, M.A.Manninen & M.Tallavaara
1.6.2005
Löydöt 35523:1-6, kvartsi-iskoksia 3 kpl, kvartsydin 1 kpl, kvartsi-iskoksia 3 kpl
Karttaotteet
Kuvat -

KOHDEKUVAUS

Kohde on Koitereen länsipuolella sijaitsevan Kauvonlahden itärannalla. Kauvonlahti on etelään aukeava lahti. Lahden soistuneessa itäpäässä rantatörmän päällä kulkevan tien leikkauksessa on runsaasti kvartseja noin sadan metrin matkalla. Löytöalueen länsipäässä löydöt loppuvat tien erkaantuessa rannasta ja kääntyessä kohti pohjoista. Tiestä länteen on aidattu mökkitontti. Löytöalue jatkuu mökkitontille. Löytöalueen itäpäässä tilanne on vastaava. Löydöt loppuvat tien erkaantuessa kauemmas rannasta. Itäpäässä ranta kääntyy kohti etelää ja löytöalueen loppuminen saattaa olla todellista.

Löytöalueen länsipäässä lähellä kohtaa, josta mökkitontin tie erkanee on pienehkö painanne tien ja rannan välissä. Osa painanteen vallista on jäänyt tien alle. Painanteeseen tehdystä koekuopasta ei löydetty artefakteja, mutta maa oli värjäätynyttä ja likaista. Tien toiselta puolelta leikkauksesta painanteen läheltä löydettiin useita kvartsiakapimia. Kyseessä lienee asumuspainanne.

Kauvonlahti 2 ja Kauvonlahti 1 saattavat olla osia yhdestä suuremmasta asuinpaikasta. Löytöalueen jatkumiselle yhtenäisenä Kauvonlahden itärannalla ei ole topografisia tms esteitä. Kyseessä saattaa olla lähes 400 metriä pitkä melko yhtenäinen asuinpaikka-alue. Löytöalueet on erotettu niiden etäisyyden perusteella. Löydöt havaittiin kohdista, joissa maanpinta oli rikki. Väliin jäävää aluetta ei tutkittu.

TUTKIMUSKERTOMUS

Sijainti ja maasto

ks kuvaus

Kohteen kuvaus

ks kuvaus

Luokitusehdotus

2/3

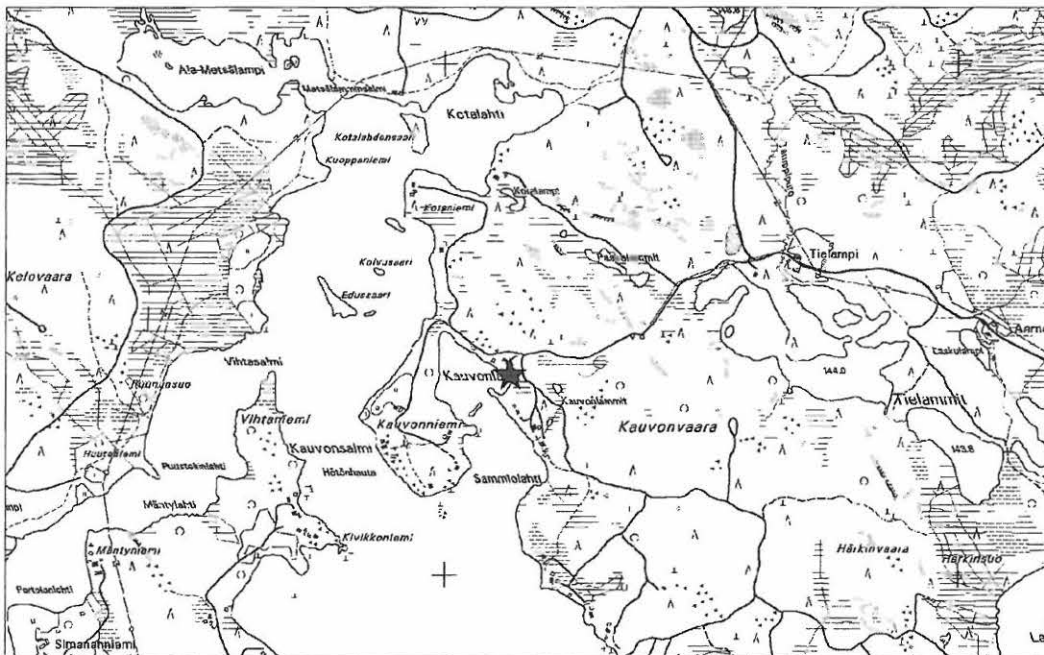
Lähilöytöjä

Lisätietoja

Asumuspainanteen gps-koordinaatit:
6991855 / 3684357

Kartta

Ilomantsi Kauvonlahti 2



Asuinpaikka merkitty tähdellä



Kuva 1. Tien vasemmalta puolella penkassa on havaittavissa kvartseja tien risteykseen asti. Etualalla Miikka Tallavaaran oikealla puolella metsässä on painanne. Kuva M.A.Manninen.



Kuva 2. Miikka Tallavaara tekee koepistoa rantatörmän päällä olevaan asumuspainanteeseen. Kuvattu itään. Kuva M.A.Manninen.

KIINTEÄT MUINAISJÄÄNNÖKSET

Ilomantsi ¹¹⁹Kotalampi-Paskalammit

*muinaisjäännöskohde kunnus
1000 00 5069*

PERUSTIEDOT

Mj-tyyppi	Pyyntikuopat
Ajoitus	Esihistoriallinen ?
Rauhoitusluokka	
Lukumäärä	1
Peruskartta	4331 10
Koordinaatit	3684391 / 6992509 / 147 m mpy
Koordinaattiselite	-
Maastomerkintä	-
Pinta-ala	-
Etäisyystieto	-

OMISTAJATIEDOT

Alue/rekisterikylä	-
Tila	-
Omistaja	-
Osoite	-
Lisätietoja	-

ARKISTOTIEDOT

Aikaisemmat tutkimukset ja löydöt	-
-----------------------------------	---

INVENTOINTI

Aika	E. Hertell, M.A.Manninen & M. Tallavaara 1.6.2005
Löydöt	-
Karttaotteet	-
Kuvat	-

KOHDEKUVAUS

Kohde sijaitsee Koitereen länsipuolella Tielammista luoteeseen Kotalahteen kulkevan mökkitien varrella. Kotalampi ja Paskalammit sijaitsevat mökkitien eteläpuolella. Kolmen pyyntikuopan ketju sijaitsee lampien ja suon välissä olevalla kannaksella. Ensimmäinen kuoppa on kohdassa, jossa tie alkaa laskeutua kohti Kotalammen rantaan. Ketju on noin 21 metriä pitkä. Tietä kaakkoon kuljettaessa havaittiin lisäksi yksittäisiä kuoppia Kauvonlahdelle johtavan tien risteyskseen asti. Kokonaisuus äärimmäisten kuoppien välillä on noin 600 metriä.

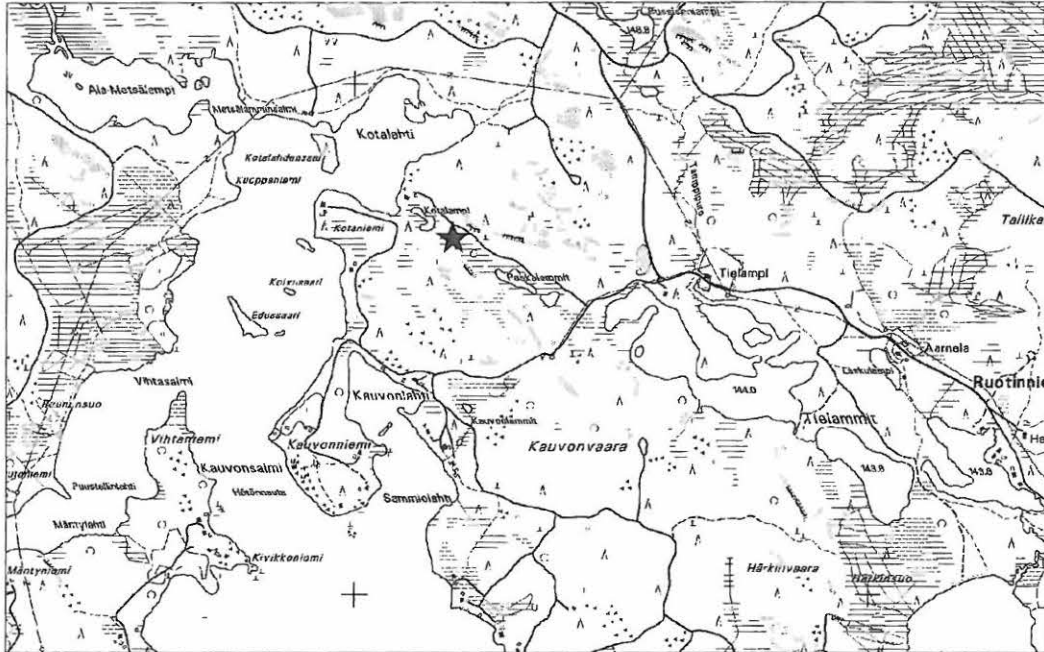
TUTKIMUSKERTOMUS

Sijainti ja maasto	ks kuvaus
Kohteen kuvaus	ks kuvaus
Luokitusehdotus	2/3

Tielammit 1 noin 0,7 km itään, Tielammit 2 noin 2 km kaakkoon, Tielammit 3 noin 1,5 km kaakkoon, Kauvonlahti 1 & 2 noin 0,5 km etelään

Lähilöytöjä
Lisätietoja

Kartta Ilomantsi Kotalampi-Paskalammit



Kohde merkitty tähdellä.



Kuva 1. Kuvan keskellä pyyntikuoppa. Kuva M.A.Manninen.

KIINTEÄT MUINAISJÄÄNNÖKSET

Ilimantsi 120 Kurkilammit

muinaisjäännöskohde, luonno
1080 00 5070

PERUSTIEDOT

Mj-tyyppi

Pyyntikuopat

Ajoitus

Esihistoriallinen ?

Rauhoitusluokka

Lukumäärä

1

Peruskartta

4331 07, 4331 10

Koordinaatit

6987290 / 3680643 / 152 m mpy

Koordinaattiselite

-

Maastomerkintä

-

Pinta-ala

-

Etäisyystieto

OMISTAJATIEDOT

Alue/rekisterikylä

-

Tila

-

Omistaja

-

Osoite

-

Lisätietoja

-

ARKISTOTIEDOT

Aikaisemmat tutkimukset ja löydöt

-

INVENTOINTI

Aika

E.Hertell, M.A.Manninen & M.Tallavaara 2.6.2005

Löydöt

-

Karttaotteet

-

Kuvat

-

KOHDEKUVAUS

Kohde sijaitsee Koitereen Kiviselän länsirannalla lähellä paikkaa, jossa Haukijärvet laskevat Koitereeseen. Haukijärvien lasku-uoman pohjoispuolella kulkevalla harjanteella on mökkiautoteiden risteys. Pyyntikuopat sijaitsevat risteuksen kohdalla. Harjanne on hiekkapohjaista kangasmetsää. Paikalla on iso suorakaiteen muotoinen kuoppa ja tämän ympärillä useita isohkoja pyyntikuoppia. Isossa kuopassa ei havaittu huuhtoutumiskerrosta. Pyyntikuopissa huuhtoutumiskerros esiintyy vaihtelevasti. Kuopissa on myös voimakas nokikerros.

TUTKIMUSKERTOMUS

Sijainti ja maasto

ks kuvaus

Kohteen kuvaus

ks kuvaus

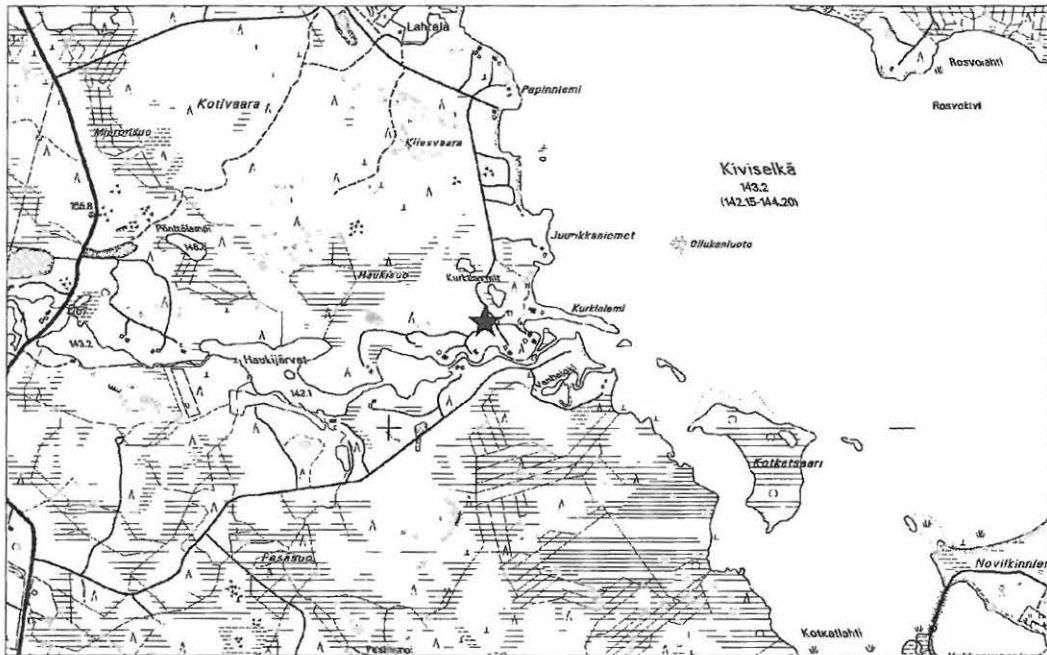
Luokitusehdotus

2/3

Lähilöytöjä

Lisätietoja

Kartta Ilomantsi Kurkilammit



Kohde merkitty tähdellä.



Kuva 1. Kuvan etualalla pyyntikuoppa, taka-alalla kulkee tie. Kuva M.A. Manninen.

KIINTEÄT MUINAISJÄÄNNÖKSET

Ilomantsi 121 Tielammit 1

*Muinaisjäännöskulutusluokitus
1080 00 5071*

PERUSTIEDOT

Mj-tyyppi	Asuinpaikat
Ajoitus	Kivikautinen / varhaismetallikautinen
Rauhoitusluokka	
Lukumäärä	1
Peruskartta	4331 10
Koordinaatit	6992261 / 3685023 / n 146
Koordinaattiselite	-
Maastomerkintä	-
Pinta-ala	-
Etäisyystieto	-

OMISTAJATIEDOT

Alue/rekisterikylä	-
Tila	-
Omistaja	-
Osoite	-
Lisätietoja	-

ARKISTOTIEDOT

Aikaisemmat tutkimukset ja löydöt	-
-----------------------------------	---

INVENTOINTI

Aika	E.Hertell, M.A.Manninen & M.Tallavaara 1.6.2005
Löydöt	KM 35524, kvartsi-iskoksia 3 kpl
Karttaotteet	
Kuvat	

KOHDEKUVAUS

Kohde sijaitsee Koitere-järven länsipuolella. Ruotinniemen lähellä on Tielammit, joista läntisimmän luoteisosassa asuinpaikka on. Lammen rantatörmän päällä on Kauvonlahteen kulkeva tie, jonka leikkauksessa on havaittavissa kvartseja muutaman kymmenen metrin matkalla. Paikalla on mm. kvartseskittymä n. 50 metrin päässä kohdasta, jossa sähkölinja ylittää tien. Maaperä paikalla on hiekkaa. Tieleikkaus oli kesällä 2005 tuore eikä ollut sammaloitunut, joten havaintomahdollisuudet olivat hyvät. Tien pohjoispuolella oleva alue on äestetty aiemmin. Vaot ovat sittemmin ehtineet kasvaa umpeen, joten tällä suunnalla asuinpaikan laajuudesta ei ole havaintoja. Lounaassa asuinpaikka rajautuu rinteeseen. Asuinpaikka lienee kooltaan vain satoja neliömetrejä.

TUTKIMUSKERTOMUS

Sijainti ja maasto	ks kuvaus
--------------------	-----------

Kohteen kuvaus

ks kuvaus

Luokitusehdotus

2/3

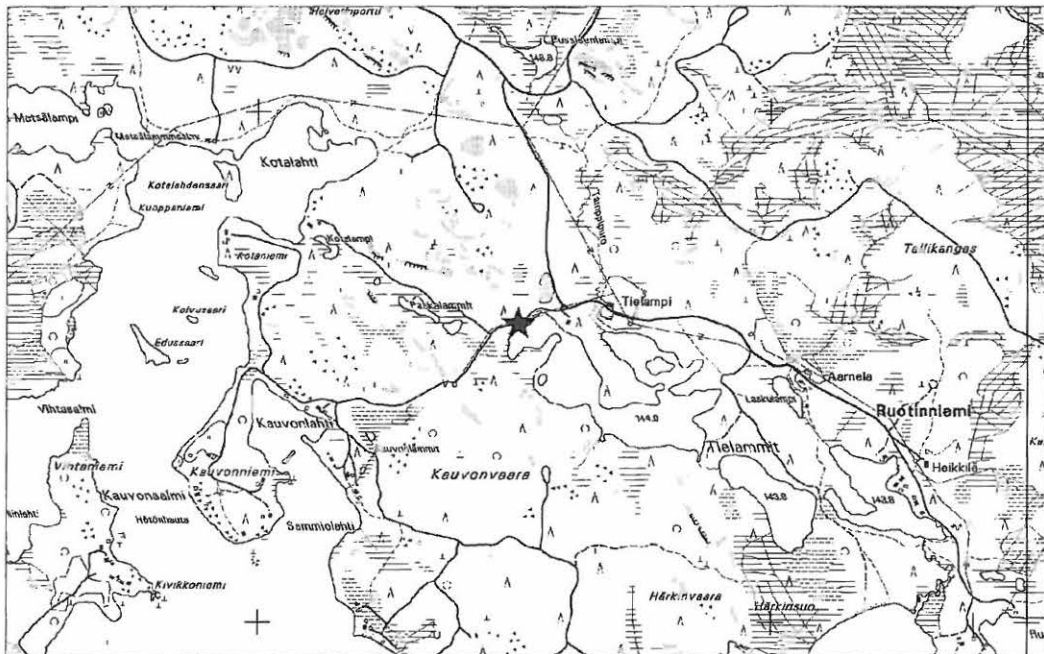
Lähilöytöjä

Lisätietoja

Tielammit 2 noin 1 km kaakkoon, Iso Vinkaransaari noin 2 km etelään, Kauvonlahti 1 ja 2 noin 1 km lounaaseen

Kartta

Ilomantsi Tielammit 1



Asuinpaikka merkitty tähdellä.



Kuva 1. Tielammit 1 asuinpaikka-alue. Tien vasemmalla puolella näkyy lampi. Tien oikealla puolella olevassa leikkauksessa havaittiin runsaasti kvartssia. Kuva on otettu lounaaseen päin. Kuva M.A.Manninen.



Kuva 2. Tielammit 1. Kvartsikeskittymä tieleikkauksessa. Kuva M.A.Manninen.

KIINTEÄT MUINAISJÄÄNNÖKSET

Ilomantsi 122 Tielammit 3

*muinaisjäännöskirja
1000 00 3072*

PERUSTIEDOT

Mj-tyyppi	Pyyntikuopat
Ajoitus	Esihistoriallinen
Rauhoitusluokka	
Lukumäärä	1
Peruskartta	4331 10
Koordinaatit	6991783 / 3685795 / 147,5 m mpy
Koordinaattiselite	-
Maastomerkintä	-
Pinta-ala	-
Etäisyystieto	-

OMISTAJATIEDOT

Alue/rekisterikylä	-
Tila	-
Omistaja	-
Osoite	-
Lisätietoja	-

ARKISTOTIEDOT

Aikaisemmat tutkimukset ja löydöt	-
-----------------------------------	---

INVENTOINTI

Aika	E.Hertell, M.A.Manninen & M.Tallavaara 2.6.2005
Löydöt	KM 35526, kvartsikaavin
Karttaotteet	
Kuvat	-

KOHDEKUVAUS

Kohde sijaitsee Koitere-järven länsipuolella. Ruotinniemen lähellä on tielammit, joista läntisimmän ja keskimmäisen välisellä kannaksella on pyyntikuoppia. Kannakselle johtaa koillisesta metsäautotie. Tieltä n. 20 metriä ennen sen päätepistettä löytyi kvartsikaavin. Pyyntikuopat ovat tien itäpuolella metsässä. Näiden lisäksi paikalla on yksi suurempi kuoppa. Tämä saattaa kuulua pyyntikuoppien yhteyteen, sillä samantapainen on myös kohteella Kurkilammit.

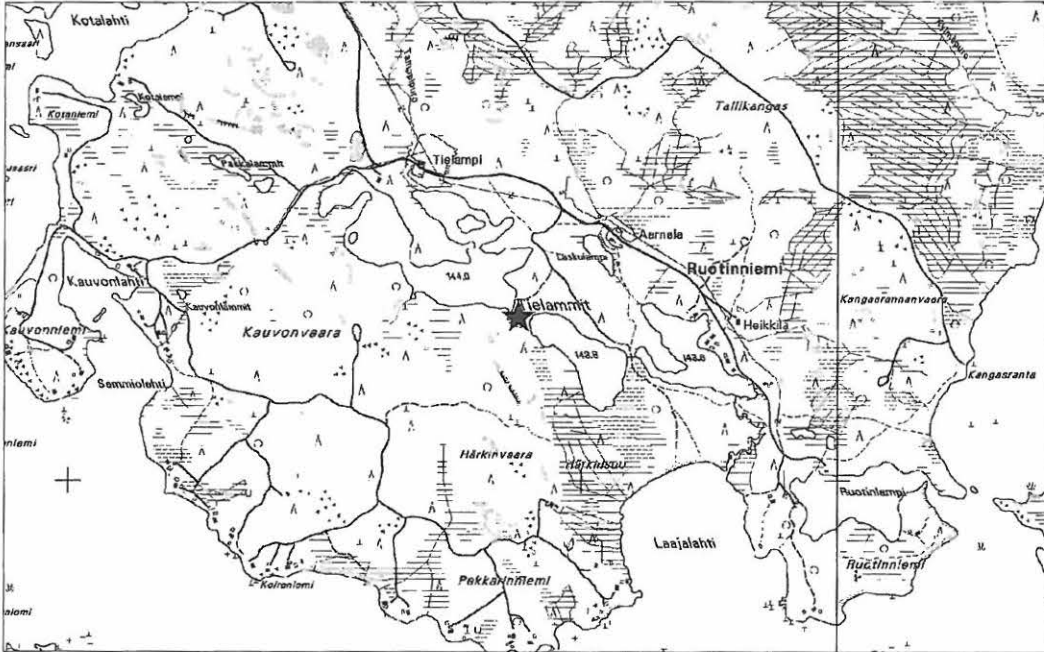
TUTKIMUSKERTOMUS

Sijainti ja maasto	ks kuvaus
Kohteen kuvaus	ks kuvaus
Luokitusehdotus	2/3

Tielammit 1 noin 1 km luoteeseen, Tielammit 2 noin 0,5 km itään, Kauvonlahti 1 & 2 noin 2 km länteen

Lähilöytöjä
Lisätietoja

Kartta Ilomantsi Tielammit 3



Kohde merkitty tähdellä.



Kuva 1. Tielammit 3 pyyntikuoppakohde. Kuvan etualalla yksi pyyntikuopista, taka-alalla Miikka Tallavaara seisoo toisessa pyyntikuopassa. Kuva. M.A.Manninen.

Kvartsilöytöpaikka

Ilomantsi

Tielammit 2

*muinainen kivilöytöpaikka
1000 00 5023*

PERUSTIEDOT

Mj-tyyppi

Kvartsilöytöpaikka

Ajoitus

Kivikautinen

Rauhoitusluokka

Lukumäärä

1

Peruskartta

4331 10

Koordinaatit

6991789 / 3686069 / 147,5

Koordinaattiselite

-

Maastomerkintä

-

Pinta-ala

-

Etäisyystieto

-

OMISTAJATIEDOT

Alue/rekisterikylä

-

Tila

-

Omistaja

-

Osoite

-

Lisätietoja

-

ARKISTOTIEDOT

Aikaisemmat tutkimukset ja löydöt

-

INVENTOINTI

Aika

E.Hertell, M.A.Manninen & M.Tallavaara
2.6.2005

Löydöt

KM 35525, kvartsi-iskoksia 4 kpl

Karttaotteet

Kuvat

KOHDEKUVAUS

Kohde sijaitsee Koitere-järven länsipuolella. Ruotinniemen lähellä on Tielammit, joista keskimmäisen pohjoispuolelta olevasta niemestä löydöt on kerätty. Kyseinen niemi erottaa läntisen, keskimmäisen ja itäisen Tielammen toisistaan. Niemessä kulkee luode-kaakkosuuntainen tie. Yksi kvartseista on löydetty tieltä 147,5 metrin korkeuskäyrällä olevan vanhan rantatörmän päältä. Tien itäpuolelta ja kääntöpaikan pohjoispuolelta äestetystä maasta löydettiin kolme kvartsia. Löytöpaikat ovat noin sadan metrin päässä toisistaan saman törmän päällä. Maaperä paikalla on hiekkaa. Rantatörmä on nykyisestä lammenrannasta noin 50 metriä pohjoiseen. Kyseessä on ilmeisesti Koitereen muinainen rantatörmä, jonka päällä lienee asuinpaikka

TUTKIMUSKERTOMUS

Sijainti ja maasto

ks kuvaus

Kohteen kuvaus

ks kuvaus

Luokitusehdotus

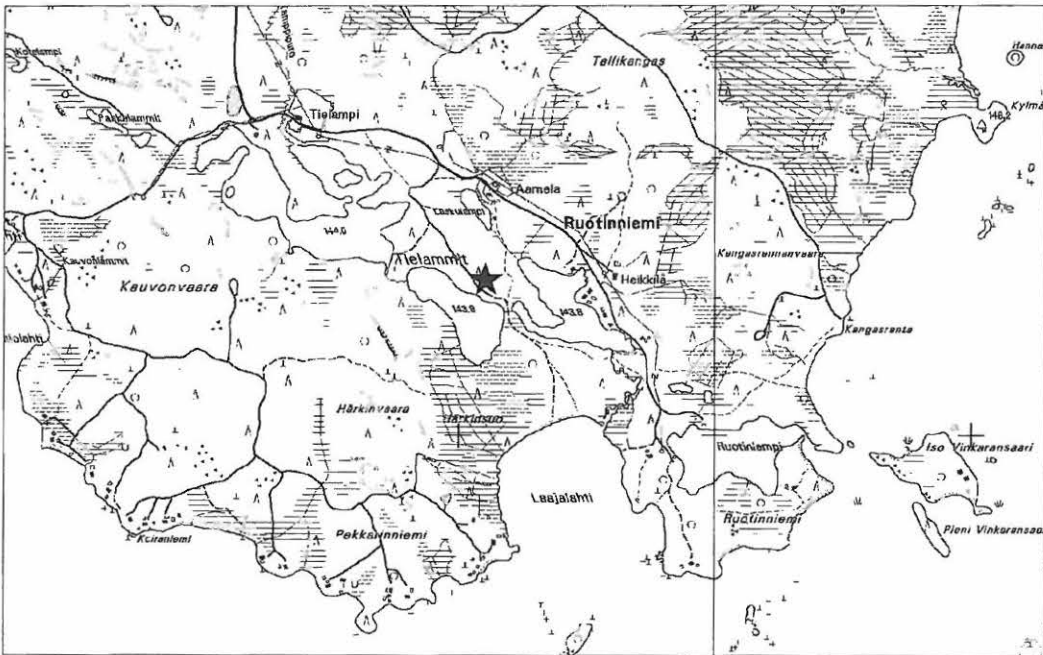
Lähilöytöjä

Tielammit 1 noin 1,5, km luoteeseen, Tielammit 3 noin 0,5 km länteen, Iso Vinkaransaari noin 2 km lounaaseen, Kauvonlahti 1 & 2 noin 2 km länteen

Lisätietoja

Yksittäisten löytöjen gps-lukemat:
6991789 / 3686069
6991728 / 3686167
6991730 / 3686156
6991707 / 3686147

Kartta Ilomantsi Tielammit 2



Löytöpaikka merkitty tähdellä.



Kuva 1. Tielammit 2 kvartsilöytöpaikka kuvattuna törmän päältä länteen päin. Alhaalla tien vasemmalla puolella näkyy lampi. Kuva M.A.Manninen.

Lähteet

Björkman, T. 1969: Kertomus kivekautisen asuinpaikan tarkastuksesta Ilomantsin kunnan Piilovaaran kylässä Piilovaaran tilan (RN:O 1,3) maalla 17.6.1969. Tarkastuskertomus Museoviraston arkeologian osaston arkistossa.

Hertell, E. & Manninen, M.A. *painossa*: Lisiä tietoihin Pohjois-Karjalan säleistä ja säle-esineistöistä. *Muinaistutkija* 1/2006

Jussila, T. 2001: Lieksan Pielisjärven rantaosayleiskaava-alueiden muinaisjäännösinventointi 2001. Inventointiraportti. Saatavilla osoitteesta <http://www.mikroliitti.fi/lieksa/lieksa0.htm>

Saarvola, K. 1970: Selostus Ilomantsin Piilovaaran Syväyksen asuinpaikalla heinäkuussa 1970 suoritetusta kaivauksesta. Kaivausraportti Museoviraston arkeologian osaston arkistossa.

Sarvas, A. 1970: Ilomantsin kiinteät muinaisjäännökset. Inventointikertomus Museoviraston arkeologian osaston arkistossa.

Vikkula, A. & Huurre, M. 1987: Ilomantsi Piilovaara Syväys. Kivekautisen asuinpaikan tarkastus. Tarkastuskertomus Museoviraston arkeologian osaston arkistossa.