

## ILOMANTSIN ARKEOLOGINEN INVENTOINTI



Karhunjälki Putkelan Kasinjärven rannassa Kuv. Taisto Karjalainen

**Ylä-Karjalan arkeologinen inventointihanke  
Pohjois-Karjalan Museo**

**Taisto Karjalainen 2005**

*Wäinö 30.1.2006  
Lilja To L*

## Sisällysluettelo

1.	Johdanto		1
2.	Aikaisemmat tutkimukset		2
3.	Alueen luonne		3
4.	Geologia		3
5.	Ilomantsin seudun maisemalliset ja kulttuuriset piirteet		4
6.	Kohdekuvaukset		6
6.1.	Aikaisemmin tunnetut kiinteät muinaisjäännökset		6
6.1.1.	Luettelo kohteista		6
6.1.2.	Kohteiden kuvaus		8
6.2.	Uudet kohteet		37
6.2.1.	Luettelo kohteista		37
6.2.2.	Kohteiden kuvaus		39
		kuvaus	maastokarttaote
	Ahvenlahti	39	98
	Syvänlahdenniemi	39	99
	Majahiekka	40	100
	Aittolahti	41	101
	Paskalahti	42	102
	Ruotinniemi 4	43	103
	Kultajärvi 1	44	104
	Kultajärvi 2	45	105
	Kultajärvi 3	45	106
	Kultajärvi 4	46	107
	Kinkerniemi	46	108
	Risulampi	47	109
	Risuniemi	47	110
	Semettiinsaari	48	111
	Semettiinsuo	48	112
	Repolahi	49	113
	Käkkyränlahti	49	114
	Lapinsaari	50	115
	Särkilahti	50	116
	Ylä-Lyly	51	117
	Rantala	51	118
	Sänkiaho	52	119
	Ikonniemi	52	120
	Raivio	53	121
	Kiukoila 2	54	122
	Issakkalansärkkä 2	55	123
	Likoniemi	56	124
	Huutoniemi	57	125
	Ilolinna	58	126
	Vilunvedenjuoksu	58	127
	Tytärniemi	59	128



	kuvaus	maastokarttaote
Syvälähti	60	129
Verkkosaari	61	130
Sikoaho	62	131
Kaitajärvi	63	132
Hakosalmi 1	63	133
Hakosalmi 2	64	134
Haapovirta	64	135
Karinniemi	65	136
Kirnunpohja	65	137
Lemilahdenkangas	66	138
Varisniemi	66	138
Ristiniemi		139
7. Löydöt		67
7.1. Luettelo aikaisemmin tunnetuista löydöistä		67
7.2. Kansallismuseon kokoelmiin luetteloidut Ilomantsin löydöt		71
7.3. Inventoinnin yhteydessä talletetut uudet löydöt		89
7.3.1. Löydöt uusista kohteista		89
7.3.2. Löydöt vanhoista kohteista		90
8. Yhteenveto		90
Lähteet		91
Luettelo dioista		92
Luettelo digitaalisista kuvista		93
Ilomantsin uudet kohteet kartalla		96 – 98
Ilomantsin vanhat kohteet ja maastokarttalehtijako		99
Maastokarttaotteet		100 - 142

## 1. Johdanto

Pohjois-Karjalan museossa on vuodesta 2001 lähtien ollut käynnissä EU – osarahoitteisia arkeologisia projekteja, joiden puitteissa on inventoitu muut maakuntaan kuuluvat kunnat, paitsi Ylä-Karjalan kunnat. Niinpä Joensuun kaupunki/Pohjois-Karjalan museo anoi rahaa inventointityön loppuun saattamiseksi. Hankkeen kokonaiskustannusarvioksi laskettiin 81 500 euroa. Hankkeen rahoitukseen osallistuivat Pohjois-Karjalan kehittämisrahasto, Pohjois-Karjalan museo, inventoitavat kunnat, Metsähallitus ja Metsäntutkimuslaitos. Hakkeen puitteessa suoritetaan arkeologinen perusinventointi jälkitöineen Ilomantsin, Lieksan, Nurmeksen, Juuan ja Valtimon kunnissa.

Perusinventointi tuottaa tutkimustietoa kaavoitustyön ja maankäytön tarpeisiin. Tietoa on tarkoitus hyödyntää myös luonto- ja kulttuurimatkailuelinkeinon kehittämiseen. Pohjois-Karjalan museo on tarkoitus siirtää inventointien tulokset yleiseen käyttöön tutkimustietoa soveltavan ympäristökasvatushankkeen avulla, jonka tavoitteena on tuoda maakunnan esihistoriaa koskeva tutkimustieto esille arkeologisten maisemapolkujen, museonäyttelyn sekä verkko-opetusmateriaalin muodossa.

Inventointityön vastuutahona ja koordinoijana toimii Pohjois-Karjalan museo. Yhteistyökumppaneita hankkeessa ovat Metsähallitus, Metsäntutkimuslaitos, Museovirasto sekä kohdealueen kunnat.

Edellä kuvatun hankkeen puitteissa sain tehtäväkseni Ilomantsin kunnan arkeologisen muinaisjäännösinventoinnin, jonka kenttätöitä tehtiin ajalla: 1.8. – 9.9.2005. Ennen inventointia alueelta tunnettiin 89 kiinteää muinaisjäännöstä, joista kivi- ja/tai pronssikautisia 43, varhaismetalli-/rautakautisia 7, historiallisen ajan kohteita 35 ja ajoittamattomia 4. Inventoinnissa löytyi 42 uutta kohdetta, joista kivikautisia asuin- ja löytöpaikkoja oli 40, lisäksi löytyi kaksi sudenkuoppaa. Inventointiaikaan muinaisjäännösrekisteriin oli kirjattu kolme kivikautista asuinpaikkaa, joten tätä kirjoitettaessa Ilomantsin kiinteiden muinaisjäännösten kokonaismäärä on 134. Inventoinnin löydöt on luetteloitu Kansallismuseon kokoelmiin päänumeroille KM: 35249 – 35293. Löydöt ovat kivikautisilta asuinpaikoilta kerätyjä kvartsi-iskoksia, ytimiä ja esineitä, kiviesineitä ja niiden katkelmia, piitä sekä kivikautista keramiikkaa. Kaikki kivikautiset asuin- ja löytöpaikat olivat vesistöjen rannalla ja kaikki olivat myös osittain tuhoutuneet huuhtoutumalla vesistöön. Inventoinnin yhteydessä tarkastettiin 30 ennestään tunnettua kohdetta, joista otettiin gps paikannus.

*Helsingissä 20.12.2005 Taru Haavala*

## 2. Aikaisemmat tutkimukset

### Inventoinnit

Ilomantsin inventointi Anja Sarvas 1970  
 Suur-Ilomantsin ortodoksikalmistojen inventointi 1994 pro gradu tutkielmaa varten, joka on jätetty Joensuun Yliopistoon 1996. Minna Anttonen

### Arkeologinen kaivaus

Syväys	Kari Saarvola	1970, 1971
Karpankangas	Anne Vikkula	1985
	Anne Vikkula, Päivi Kankkunen	1987
	Anne Vikkula, Päivi Kankkunen	1988
Jänissaari	Anne Vikkula	1985, 1987

### Arkeologinen koekaivaus

Suiponniemi	Päivi Kankkunen	1986
Kääntämänsaari	Päivi Kankkunen	1986
Sysmänsärkkä	Päivi Kankkunen	1986
Jänissaari	Päivi Kankkunen	1986, 1987, 1988

### Kohteen tarkastus

Kuikanniemi	Julius Ailio	1931
Havukkamäki	Ville Luho	1955
Syväys	Tuomas Björkman	1969
	Matti Huurre, Anne Vikkula	1987
Suiponniemi	Matti Huurre	1985
Linnalampi	Anne Vikkula	1985
	Päivi Kankkunen	1986
	Matti Huurre, Anne Vikkula	1987
Ruotahiekka	Matti Huurre, Anne Vikkula	1987
Matkalammit	Matti Huurre, Anne Vikkula	1987
Paskopohja	Matti Huurre, Anne Vikkula	1987
Korpisaari	Matti Huurre, Anne Vikkula	1987
	Matti Huurre	1993
Kirviinsärkkä	P. Kankkunen	1988, 1989
Leppävaara	P. Kankkunen	1988, 1989
Hietaniemi	Matti Huurre, Anne Vikkula	1987
Ristiniemi	Matti Huurre, Anne Vikkula	1987, 1988
Lapinniemi	Nina Strandberg	1998
Korpisaari	Kaarlo Nygren et. al.	1994
Urvonsaari	Kaarlo Nygren et. al.	1994
Kokkokallio ja Käklinkallio	Pekka Kivekäs	1995



Tervasniemi  
Ruotinniemi 1 – 3

Helena Taskinen  
Helena Taskinen

1996  
2002

### 3. Alueen luonne

Ilomantsi ja naapurikunnat



Pinta-ala 1998 3172 km<sup>2</sup>

Maapinta-ala 1998 2770 km<sup>2</sup>

Vesistön pinta-ala 1998 402 km<sup>2</sup>

Vesistön osuus pinta-alasta 12.67 % (Lähde: Fennica.net: Ilomantsi).

### 4. Geologia

Seuraava Pohjois-Karjalan geologinen kuvaus on Pohjois-Karjalan ympäristökeskuksen laatima.

Pohjois-Karjalan kallioperä on suurpiirteiltään melko tasaista, mutta pikkupiirteissään epätasaista, joten alueella on runsaasti järviä kallioperän rikkonaisissa kohdissa. Kallio-paljastumia on vähän. Alueen kallioperä on linjan Värtsilä-Eno-Juuka itä- ja pohjoispuo-  
lella vanhaa peruskallioaluetta, Itä-Suomen graniitti-gneissialuetta. Alueen läntinen osa  
puolestaan kuuluu karjalaiseen liuskejaksoon. Sen itäreunalla kulkee melko yhtenäinen  
kvartsiittijakso, joka on paljastunut esimerkiksi Kolin seudulla.

Liuskejaksoon liittyvät myös mustaliuskeet. Monilla liuskealueilla harjujen aines on keskimääräistä selvästi hienompaa, tällöin hienoaines on peräisin esimerkiksi fylliiteistä. Jäätikön virtaukset ovat itä- ja pohjoisosissa olleet luoteesta kaakkoon ja etelä- ja länsiosissa itään. Jäätikkö on jakautunut kahdeksi kielekevirraksi: eteläosassa Savon eli Järvi-Suomen kielekevirraksi ja pohjoisosassa Pohjois-Karjalan - Kainuun kielekevirraksi.

Pohjois-Karjalan harjuilla ovat harjumaiset muodot vallitsevia. Reunamuodostumavyöhykkeellä on runsaasti moreenipeitteisiä muodostumia. II Salpausselän pohjoisosan ja Jaamankankaan välinen muodostumajakso on kerrostunut kielekevirtojen väliseen saumaan. Jään perääntyessä kerrostuivat harjujaksot. Railon laajetessa jatkui Jaamankankaan muodostuminen, jonka pohjoisosa on kasautunut reunamuodostumana. Eteläosan tasainen deltamainen osa kapenee Ylämyllyn ja Kuoringan välillä harjujakson kaltaiseksi selännteeksi.

Harjujaksot kuvastavat pääpiirteissään jään viimeistä liikuntosuuntaa. Saumavyöhykkeen harjut poikkeavat rakenteeltaan kielekevirtojen harjuista. Huomattava osa harjuista jäi jään sulamista seuranneiden vesistövaiheiden osittain tai kokonaan peittämäksi. Baltian jääjärvi ulottui alussa Kiteen, Tohmajärven ja Värtsilän alueelle ja laajimmillaan Kiihtelysvaaran ja Enon alavimmille maille. Ilomantsin alueella on ollut erillinen jääjärvi. Baltian jääjärveä seurannut Yoldia-meri ulottui Höytiäisen alueelle ja Pielisjoen laaksoon. Esimerkiksi Utranharjun eteläosaa hallitsevat laajat rantakerrostumat. (Pohjois-Karjalan ympäristökeskus [www.ymparisto.fi](http://www.ymparisto.fi) > Pohjois-Karjala > Vesivarojen käyttö > Pohjaveden käyttö > Geologia © Copyright Valtion ympäristöhallinto.)

Inventoinnin kannalta merkittävin seikka oli vesistöreitit, joiden varsille kivikautinen asutus on selvästi keskittynyt Ilomantsin alueella. Eniten asuinpaikkoja löytyi Koitajoen varrelta ja Koitere järven rannoilta. Etelässä asuinpaikkoja löytyi etenkin Nietalahden ja Haapojärven rannoilta. Ilomantsin vesireitit ovat muodostaneet todellisen solmukohtan, josta on ollut yhteys Saimaan ja Vuoksen vesistöön sekä Jänisjoen reitin kautta Laatokkaan. Kunnan koilliskulman vedet laskevat puolestaan Ääniseen. (Vikkula 1991:20-21.) Ilomantsin kunnan alueella jääkauden jälkeinen maan kohoaminen ja kallistuminen on ilmeisesti tapahtunut niin, että kivikautiset asuinpaikat sijaitsevat aivan nykyisten vesistöjen rannassa tai osittain veden alla ja löydöt tulevat hyvin esille samalla kun asuinpaikat tuhoutuvat huuhtoutumalla vesistöihin. Kaikki löydetyt asuinpaikat olivat osittain tai lähes kokonaan tuhoutuneita. Erityisen paha tilanne on säännöstelyn alaisten vesistöjen rannoilla, jossa huuhtoutuminen on voimakasta. Tällaisia alueita ovat ennen kaikkea Koitereen rannat, jossa hiekka huuhtoutuu veden vaikutuksesta järveen ja paikoin puut ja turpeet jäävät roikkumaan ilmaan ennen kuin romahtavat alas rantavallilta.

## 5. Ilomantsin seudun maisemalliset ja kulttuuriset piirteet

Koitereen ympäristö on Vaara-Karjalan sisällä solmukohta, jossa eteläiset ja pohjoiset piirteet kohtaavat. Alueella vaihtuvat niin metsäkasvillisuustyypit (eteläboreaaliseen keskiboreaaliseen) kuin suoyhdistymätyypitkin (Viettokeltaista Pohjanmaan aapasoihin). Jääkauden vetäytymisvaihe on jättänyt voimakkaan jäljen alueen topografiaan. Selkäkankaan-Palokankaan reunamuodostuma on kansainvälisesti arvokas geologinen kohde, joka

on syntynyt Koitereen jääjärven pinnan tasoon. Koitereen laajat hietikkorannat ovat jo varhain olleet edullisia asuinpaikkoja. Runsassaarinen Koitere on vaarojen ympäröimä, hiekkarantainen ja metsien reunustama. Rannat ovat laajalti lähes asumattomia. Koitereen koilliskulmassa on laaja Patvinsuon alue, jossa on säilynyt edustavia aapasaita. (Ahonen 2004:68.)

Ilomantsin alue on topografialtaan vaihtelevaa Koitereen altaan ulkopuolellakin. Suurimpana yhteisenä tekijänä on mannerjäätikön sulamisvaiheessa alueella sijainneen paikallisen jääjärven vaikutus asutukseen. Ilmasto on mantereista lämpimä kesineen ja pitkiä lumisine talvineen. Metsät ovat mäntyvaltaisia. Suotyypeistä esiintyy nevoja muuta maakuntaa useammin. Selkäkankaan eteläpuolella on laaja suotasanko, josta nousee yksittäisiä vaaroja. Suot hallitsevat muutenkin maisemakuvaa. Pohjois-Karjalan komeimmat suot ovat täällä: Koivusuo, Puhoninsuo, Löytösuo ja Kesonsuo. Myös kookkaiden järvien (Nuorajärvi ja Mekrijärvi) rannat ovat lähes kauttaaltaan suota, ja Koitajoki uinuu kilometrikaupalla suoniittyjen reunustamana. Koitajoen ympäristössä on soiden ohella loivapiirteisiä moreenimaita. Alueen lounaisosassa vaarat kohoavat tiheämmässä, ja niiden väliset laaksot ovat ahtaita: lähestytään eteläisen Vaara-Karjalan piirteitä. Koko Ilomantsin alue on ylämaata, jonka perustaso lähtee noin 140 metristä merenpinnan yläpuolella. Alueelle on muodostunut kaakosta luoteeseen suuntautuvia harjujaksoja kuten Melaselkä–Mekrijärvi ja Vieksjärvi–Ruunajärvi.

Asutus perustuu pääosin vaara-asutuksiin, vaarat kohoavat yksittäisinä suotasangosta. Asutus on alueen pohjoisosissa pääosin pieniä vaarakylä, jotka ovat pitkien välimatkojen päässä toisistaan. Etelämpänä Ilomantsin rintamaille tullessa asutus tihenee, vaarojen ja rantojen kylistä avautuu vuorovaikutteisia näkymiä toisiin kyliin. Omalaatuisensa alue on Ilomantsinjärven ympäristö, jossa asutut vaarat ympäröivät joka puolella soiden reunustamaa järviiallasta. Ilomantsi on vanhin ortodoksinen keskus maakunnassa, ja alueella on edelleen ortodoksien suhteellinen osuus väestöstä maamme korkein. Perinteisesti ortodoksikylät ovat muodostaneet yhden järven ympärille keskuskylän ja sivukylien järjestelmän. Melaselän–Nuorajärven reitin varrella on säilynyt pieniä rantakylä. Ne ovat jääne Melaselän rajan taakse jääneestä keskuskylän ympärille muotoutuneesta kyläjärjestelmästä. (Ahonen 2004: 69.) Pohjois-Karjalan Kulttuuriympäristöt Julkaisu 83 2004 Mika Ahonen Pohjois-Karjalan liitto Joensuu 2004

Edellä kuvatut kulttuuriset maisemapiirteet ovat merkityksellisiä etenkin historiallisen ajan muinaisjäännösten kannalta. Historiallisen ajan muinaisjäännöksiä ovat Ilomantsissa etenkin ortodoksikalmistot, jotka sijaitsevat usein keskellä kulttuurimaisemaa ja ovat siten myös uhattuna maankäytön vuoksi. Historiallisen ajan kohteita ei ehditty inventoinnin yhteydessä käydä läpi systemaattisesti vaan kohteita tarkastettiin lähinnä silloin, kun ne olivat helposti saavutettavissa muun inventoinnin yhteydessä. Tarkastetuista kohteista otettiin gps paikannukset.



## 6. Kohdekuvaukset

### 6.1. Aikaisemmin tunnetut kiinteät muinaisjännökset (92 kpl)

#### 6.1.1. Luettelo kohteista

- 146010001 Ruukinniemi kivikautinen asuinpaikka
- 146010002 Synnytyslaitos kivikautinen asuinpaikka
- 146010003 Kääntämänsalmi kivikautinen asuinpaikka
- 146010004 Jänissaari kivi- ja/tai pronssikautinen asuinpaikka
- 146010005 Karpankangas kivikautinen asuinpaikka
- 146010006 Sysmänsärkkä kivikautinen asuinpaikka
- 146010007 Kääntämänsaari kivikautinen asuinpaikka
- 146010008 Varissaari kivikautinen asuinpaikka
- 146010009 Pitkäniemi kivikautinen asuinpaikka
- 146010010 Uusi Savinala kivikautinen asuinpaikka
- 146010011 Turpeela kivikautinen asuinpaikka
- 146010012 Ristiniemi kivikautinen asuinpaikka
- 146010013 Kiukoila moniperiodinen asuinpaikka
- 146010014 Lapinniemi kivikautinen asuinpaikka
- 146010015 Leppävaara kivikautinen asuinpaikka
- 146010016 Kalmotranta kivikautinen asuinpaikka
- 146010017 Syväys I kivi- ja/tai pronssikautinen asuinpaikka
- 146010018 Syväys II kivikautinen asuinpaikka
- 146010019 Lapiovaara kivikautinen asuinpaikka
- 146010020 Luttijoki kivikautinen asuinpaikka
- 146010021 Havukkakallio keskiaikainen puolustusvarustus
- 146010022 Hietaniemi kivikautinen asuinpaikka
- 146010023 Hemminsaari kivi- ja/tai pronssikautinen asuinpaikka
- 146010024 Eteläinen Karinsaari kivikautinen asuinpaikka
- 146010025 Matkalammit kivi- ja/tai pronssikautinen asuinpaikka
- 146010026 Paskopohja kivikautinen asuinpaikka
- 146010027 Ruotahiekka kivikautinen asuinpaikka
- 146010028 Suiponniemi kivi- ja/tai pronssikautinen asuinpaikka
- 146010029 Tervaruukki kivikautinen asuinpaikka
- 146010030 Issakkalansärkkä rautakautinen ja/tai keskiaikainen asuinpaikka
- 146010031 Kokonniemi I kivikautinen asuinpaikka
- 146010032 Linnalampi rautakautinen ja/tai keskiaikainen puolustusvarustus
- 146010033 Sauna-Hämö kivikautinen asuinpaikka
- 146010034 Pirttivaara kivikautinen asuinpaikka
- 146010035 Nilakan kämppä kivikautinen asuinpaikka
- 146010036 Liimatanlahti kivikautinen asuinpaikka
- 146010037 Korpisaari rautakautinen asuinpaikka
- 146010038 Urvonsaari kivikautinen asuinpaikka
- 146010039 Jeskala I ajoittamaton kultti- ja tarinapaikka
- 146010040 Sissola ajoittamaton kultti- ja tarinapaikka

- 146010041 Iso Vinkaransaari kivi- ja/tai pronssikautinen asuinpaikka
- 146010042 Savilahti kivikautinen asuinpaikka
- 146010043 Käklinkallio ajoittamaton taide, muistomerkki
- 146010044 Kokkokallio ajoittamaton taide, muistomerkki
- 146010045 Sikrenlahti kivikautinen asuinpaikka
- 146010046 Kirkonkylä Kokonniemi historiallinen hautapaikka
- 146010047 Kirkonkylä Pappilanvaara historiallinen hautapaikka
- 146010048 Kuuksenvaara Kalmistopelto historiallinen hautapaikka
- 146010049 Maukkula Kaunislahti historiallinen hautapaikka
- 146010050 Maukkula Puustinvaara historiallinen hautapaikka
- 146010051 Mekrijärvi Kalmistoloso historiallinen hautapaikka
- 146010052 Mutalahti Riihimäki historiallinen hautapaikka
- 146010053 Ostronsaari Jeskala historiallinen hautapaikka
- 146010054 Patriikka Kolmikanta historiallinen hautapaikka
- 146010055 Putkela Ihanus historiallinen hautapaikka
- 146010056 Ryökkylä Niemelä historiallinen hautapaikka
- 146010057 Sonkaja Autio historiallinen hautapaikka
- 146010058 Sonkaja Lahti historiallinen hautapaikka
- 146010059 Tokrajärvi Kalmistolahti historiallinen hautapaikka
- 146010060 Tyrjänsaari Kalmotranta historiallinen hautapaikka
- 146010061 Viinivaara Aarnela historiallinen hautapaikka
- 146010063 Hattuvaara Kuusikko historiallinen hautapaikka
- 146010064 Hattuvaara Meroja uusi aika hautapaikka
- 146010065 Koitere Raatosaari/Kalmotsaari historiallinen hautapaikka
- 146010066 Naarvanjärvi Matinsaari historiallinen hautapaikka
- 146010067 Mutalahti Ristikivi historiallinen kultti- ja tarinapaikka
- 146010068 Melaselkä Puronsilta historiallinen kivirakenteet
- 146010069 Melaselkä Päsmänvirta historiallinen kivirakenteet
- 146010070 Melaselkä Lehtimäki historiallinen kivirakenteet
- 146010071 Patriikka Rutnikkaranta historiallinen työ- ja valmistuspaikat
- 146010072 Tervaslahdenniemi pronssi- ja/tai rautakautinen hautapaikka
- 146010073 Hutunniemi kivikautinen asuinpaikka
- 146010074 Lörönlampi varhaismetallikautinen asuinpaikka
- 146010075 Pötönniemi kivikautinen asuinpaikka
- 146010076 Petkeljärvi 1 kivikautinen asuinpaikka
- 146010077 Petkeljärvi 2 kivikautinen asuinpaikka
- 146040001 Meskensaari kivikautinen löytöpaikka
- 146040002 Majasuu rautakautinen löytöpaikka
- 146040003 Kuusisaari kivikautinen löytöpaikka
- 146500009 Kirkonkylä Kirkonpelto historiallinen asuinpaikka
- 146500010 Kirkonkylä Kuikanniemi historiallinen asuinpaikka
- 146500011 Ryökkylä Viikatekivi historiallinen asuinpaikka
- 146500012 Mekrijärvi Riihisärkkä historiallinen asuinpaikka
- 146500013 Mekrijärvi Lukansuo 2 historiallinen asuinpaikka
- 146500014 Mekrijärvi Lukansuo 1 historiallinen asuinpaikka
- 146500015 Kivilahti Hyökönlahti historiallinen asuinpaikka

146500018 Huhus Liepala historiallinen hautapaikka  
 146500026 Putkela Turpeela historiallinen hautapaikka  
 146500040 Harkkojärvi Kalmotsaari historiallinen hautapaikka  
 1000004109 Ruotinniemi 1 kivikautinen asuinpaikka  
 1000004113 Ruotinniemi 2 kivikautinen asuinpaikka  
 1000004114 Ruotinniemi 3 kivikautinen asuinpaikka

### 6.1.2. Kohteiden kuvaus

#### **Ruukinniemi 146 01 0001**

Muinaisjäännostyyppi: asuinpaikat

Ajoitus: kivikautinen, rauhoitusluokka: 2, peruskartta: 424401 Ilomantsi

Koordinaatit: 6960127 / 3700803 z: 145

Kuvaus: Asuinpaikka sijaitsee Ilomantsinjärven Kuikanniemessä. Niemen luoteispuolella on Muikkulahti, josta Ilomantsinjoen vedet virtaavat kohti Kätkä- ja Mekrijärveä.

Asuinpaikka-alue on osittain viljelysmaata ja osittain alavaa hiekkamaata. Alavin osa lie-  
 nee veden alla. Samalla peltoalueella on myös historiallisen ajan asuinpaikka (sen löydöt  
 on poimittu hiesupitoiselta, etelään viettävältä peltolohkolta. Järven rantaan on tältä löy-  
 töpaikalta 50–100 m). Osa asuinpaikkalöydöistä on tullut esille Kuikanniemen tilan talo-  
 usrakennusten lähetyviltä pellolta, niemen korkeimmalta kohdalta ja osa lähellä rantaa  
 olevalta metsäiseltä vyöhykkeeltä. Asuinpaikkalöytöjä tullut esille laajalta alueelta Kui-  
 kanniemeä.

Asuinpaikka-alueelle rantaan on rakennettu rantasauna.

#### **Synnytyslaitos 146 01 0002**

Muinaisjäännostyyppi: asuinpaikat

Ajoitus: kivikautinen, rauhoitusluokka: 2, peruskartta: 424401 Ilomantsi

Koordinaatit: 6958347 / 3700445 z: 145

Kuvaus: Asuinpaikkakohde sijaitsee Ilomantsijärven itärannalla. Alue on pensaikkoista,  
 osaksi pengerrerettyä rantaa. Asuinpaikka on ilmeisesti pääosin tuhoutunut.

Vuoden 2005 inventoinnissa paikalta otettiin gps paikannus: 3700442/6958316. Paikalla  
 ei ollut mitään esihistoriaan viittaavaa havaittavissa ja asuinpaikasta on tuskin mitään  
 enää jäljellä.

#### **Kääntämänsalmi 146 01 0003**

Muinaisjäännostyyppi: asuinpaikat

Ajoitus: kivikautinen, rauhoitusluokka: 2, peruskartta: 424404 Putkela

Koordinaatit: 6957262 / 3713696 z: 145

Kuvaus: Asuinpaikka sijaitsee Nuorajärven ja Karpanjärven välillä olevan Kääntämän-  
 salmen länsilaidalla.

Alue on alavaa hiekkarantaa, löydöt on poimittu rantavedestä. Asuinpaikka on ilmeisesti  
 jäänyt veden alle ja tuhoutunut suurimmalta osaltaan.



### **Jänissaari 146 01 0004**

Muinaisjäänöstyyppi: asuinpaikat

Ajoitus: kivi- ja/tai pronssikautinen, rauhoitusluokka: 1, peruskartta: 424404 Putkela

Koordinaatit: 6958474 / 3712839 z: 148

Kuvaus: Jänissaari on Nuorajärven hyvin matala, noin kilometrin pituinen ja parin sadan metrin levyinen saari.

Jänissaaren pohjoisrannalta, noin 10 metrin päästä rannasta löytyi 1930-luvulla tervaskantaa käännettäessä palanen Säräisniemi I -keramiikkaa.

Jänissaaren keskivaiheilla, saaren länsirannalla on pieni hiekkainen lahdelma. Tämän lahdelman pohjoispuolella on muutamia matalia painaumia, joista viisi on asumuspainanteita. Niiden halkaisija on 3-4 m ja syvyys noin 20 cm. Kasvillisuus painaumuksissa poikkeaa ympäröivästä: tavallisen varpukasvillisuuden sijaan niissä kasvaa heinää ja sammalta.

### **Karpankangas 146 01 0005**

Muinaisjäänöstyyppi: asuinpaikat

Ajoitus: kivikautinen, rauhoitusluokka: 2, peruskartta: 424407 Konnukka

Koordinaatit: 6956801 / 3714559 z: 148

Kuvaus: Asuinpaikka sijaitsee Karpanjärven itärannalla. Asuinpaikka-alueella on ollut noin 300 m:n pituudelta, mutta veden kulutukselta sitä on säilynyt pohjoispäässä ehjänä noin 100 m:n pituudelta.

Asuinpaikka on ollut tunnettu vuodesta 1951, jolloin sieltä on tullut esille ensimmäiset saviastianpalat. Karpankankaalla on suoritettu arkeologisia kaivauksia vuosina 1985, 1987 ja 1988.

Vuoden 2005 inventoinnista paikalta otettiin gps mittaus: 3714547/6956846. Rantavedestä poimittiin myös kvartsiydin ja -iskos, jotka on luetteloitu numerolla KM: 35289: 1 – 2. Paikalla ei ole tapahtunut muutoksia sitten edellisten tutkimusten.

### **Sysmänsärkkä 146 01 0006**

Muinaisjäänöstyyppi: asuinpaikat

Ajoitus: kivikautinen, rauhoitusluokka: 2, peruskartta: 424407 Konnukka

Koordinaatit: 6957390 / 3714311 z: 145

Kuvaus: Sysmänsärkkä sijaitsee Karpanjärven pohjoispäässä, Kääntämänsalmesta noin 500 m itään. Se on hieman ympäristöstään kohoava hiekkainen puolen kilometrin pituinen harjanne, jonka Karpanjärveen työntyvältä niemikkeeltä kvartsilöydöt on tehty. Matala särkkä jatkuu pohjoiseen (ks. Ilomantsi inv. nro 8). Löydöt on poimittu rantavedestä, asuinpaikka lienee tuhoutunut.

**Kääntämänsaari 146 01 0007**

Muinaisjäännöstyypit: asuinpaikat

Ajoitus: kivikautinen, rauhoitusluokka: 2, peruskartta: 424407 Konnukka

Koordinaatit: 6957711 / 3713876 z: 145

Kuvaus: Asuinpaikka sijaitsee Nuorajärven etelärannalla, Kääntämänsalmen koillispuolella. Kääntämänsaari on Suokannaksen Sysmänsärkkään yhdistämä hiekkainen saari. Löydöt on poimittu rantavedestä. Asuinpaikka lienee tuhoutunut.

**Varissaari 146 01 0008**

Muinaisjäännöstyypit: asuinpaikat

Ajoitus: kivikautinen, rauhoitusluokka: 2, peruskartta: 424407 Konnukka

Koordinaatit: 6957699 / 3714477 z: 145

Kuvaus: Varissaari on Nuorajärven etelärannalla oleva niemeke. Yhteys Sysmänsärkkään (kohde nro 6) on mahdollinen.

Löydöt on poimittu länsirannalta vedestä. Asuinpaikka lienee tuhoutunut.

**Pitkäniemi 146 01 0009**

Muinaisjäännöstyypit: asuinpaikat

Ajoitus: kivikautinen, rauhoitusluokka: 2, peruskartta: 424309 Möhkö

Koordinaatit: 6954838 / 3715412 z: 145

Kuvaus: Pitkäniemi sijaitsee Oinassalmen sillasta noin 1,5 km pohjoiseen, Karpanjärven itärannalla. Niemi on vain muutaman kymmenen metriä levyinen, matala hiekkasärkkä. Löydöt on poimittu rantavedestä. Asuinpaikka lienee tuhoutunut. Paikalle rakennettu myös kesämökki.

**Uusi Savinala 146 01 0010**

Muinaisjäännöstyypit: asuinpaikat

Ajoitus: kivikautinen, rauhoitusluokka: 2, peruskartta: 424304 Mutalahti

Koordinaatit: 6934040 / 3713174 z: 145

Kuvaus: Asuinpaikka sijaitsee Mutalahdensingelän etelärannalla, Mutalahden rajavartioston itäpuolella, rajavyöhykkeellä.

Löydöt ovat tulleet esille rajavartioston saunan luota ja ylempää kankaalta. Alue on rakennustöissä vaurioitunutta ja sekoitunutta.

Vuoden 2005 inventoinnissa paikalta otettiin gps mittaus: 37132181/6934050. Rannassa ei ollut havaittavissa mitään esihistoriaan viittaavaa.

### **Turpeela 146 01 0011**

Muinaisjäännöstyyppi: asuinpaikat

Ajoitus: kivikautinen, rauhoitusluokka: 3, peruskartta: 424404 Putkela

Koordinaatit: 6962367 / 3705045 z:

Kuvaus: Soranajossa täysin tuhoutunut kivikautinen asuinpaikka on sijainnut pitkällä harjulla, joka kulkee Ilomantsin poikki kaakko-luode -suunnassa ja ulottuu Petkeljärven kansallispuistosta Mekrijärven pohjoispuoliselle Särkälle saakka. Asuinpaikka on sijainnut Tetrilammen kaakkoispuolella Putkelansärkällä. Asuinpaikkaa ei koskaan ole voitu varmuudella todeta, mutta löytöjen perusteella se lienee kuitenkin ollut olemassa.

### **Ristiniemi 146 01 0012**

Muinaisjäännöstyyppi: asuinpaikat

Ajoitus: kivikautinen, rauhoitusluokka: 2, peruskartta: 424402 Kesonsuo

Koordinaatit: 6970557 / 3700257 z: 145

Kuvaus: Asuinpaikka sijaitsee Mekrijärven luoteispäässä kohdassa, jossa Koitajoki tekee mutkan sivutakseen Mekrijärven pohjoisrantaa. Rantaa sivuaa kapea järven ja suoalueen väliin jäävä luode - kaakko -suuntainen 300 m pitkä hiekkasärkkä. Asuinpaikalta tulleet löydöt on poimittu järven länsirannalta rantavedestä ja rannalla kulkevan polun kohdalta. Koko särkän alue on mahdollista asuinpaikkaa, vaikkakaan havaintoja paikan laajuudesta ei ole voitu tehdä. Alue on säilynyt ehjänä, ainoastaan luoteispäässä rannassa venepaikalle vievä polku on kuluttanut maastoa. Vedenpinnan vaihtelut eivät näytä kuluttaneen tällä asuinpaikalla juurikaan rantoja.

Vuoden 2005 inventoinnissa paikalta otettiin gps mittaus: 3700264/6970569. Ristiniemen asuinpaikan alue käsittää koko särkän Kiviojansuosta Kivikkoniemeen saakka. Inventoinnin yhteydessä löysin uuden löytöalueen Kiviojan suusta ja paikallinen asukas Heljä Piitulainen toimitti löytöjä, jotka hän oli löytänyt Kivikkoniemestä. Löydöt luettelointiin numerolle KM 35291: 1 – 9. (Diar. 14.10.2005). Löydöt ovat kvartsikaapimia, iskoksia ja ytimiä sekä pii-iskoksia. Kivikkoniemestä oli Piitulainen myös löytänyt loppuun kulu-  
neen kivikirveen.

### **Kiukoila 146 01 0013**

Muinaisjäännöstyyppi: asuinpaikat

Ajoitus: moniperiodinen, rauhoitusluokka: 2, peruskartta: 424402 Kesonsuo

Koordinaatit: 6971039 / 3700715 z: 150

Kuvaus: Esihistoriallinen asuinpaikka sijaitsee noin 500 m Koitajoen ja Mekrijärven yhtymäkohdasta koilliseen, joen etelärannalla asuinpaikka-alue on suoympäristöstä kohoava kangasmäki, osaksi pihamaata.

Kiukoilasta löytyneet esineet ovat tulleet esille pitkän ajan kuluessa, eikä niiden kuulu-  
vuutta samaan muinaisjäännökseen voida osoittaa. Rautainen kirves (KM 9628:1) löytyi peltoa kynnettäessä pienen kiviraunion kohdalta, joten kyseessä on saattanut olla hauta. Toisaalta myöhemmät löydöt viittaavat siihen, että paikalla on ollut muutakin toimintaa. Valinmuotin kappale (KM11140:3) antaa aiheen olettaa, että metallikirveitä on valmistet-



tu, ja kvartsiaineisto taas on tyypillistä asuinpaikoille vielä kivikauden jälkeenkin. Vaikuttaakin todennäköiseltä, että Kiukoilassa on kivikauden loppupuolelta rautakauden lopulle käytössä ollut asuinpaikka.

### **Lapinniemi 146 01 0014**

Muinaisjäännöstyyppi: asuinpaikat

Ajoitus: kivikautinen, rauhoitusluokka: 2, peruskartta: 433304 Kakkaravaara

Koordinaatit: 6990482 / 3703974 z: 150

Kuvaus: Asuinpaikka sijaitsee Harkkojärven länsiosassa. Lapinniemen lahdelmasta hiekkarannalta on poimittu kvartsi-iskoksia vesirajasta ja rantavedestä. Asuinpaikka lienee jäänyt suurimmaksi osaksi veden alle, kun järven vedenpintaa on nostettu.

### **Leppävaara 146 01 0015**

Muinaisjäännöstyyppi: asuinpaikat

Ajoitus: kivikautinen, rauhoitusluokka: 3, peruskartta: 424212 Huhus

Koordinaatit: 6982843 / 3686664 z: 144

Kuvaus: Oletettu asuinpaikka sijaitsee Koitereen eteläpään lahdessa. Tyrjänsaaren ja mantereen väliin jäävän Vuotsanlahden länsirannan hiekkarannalta, tukkien kuormaupaikalta on poimittu kvartsi-iskoksia. Asuinpaikka-alue on suureksi osaksi huuhtoutunut veteen, vaikkakin kvartsi-iskoksia voi vielä poimia rantavedestä.

### **Kalmotranta 146 01 0016**

Muinaisjäännöstyyppi: asuinpaikat

Ajoitus: kivikautinen, rauhoitusluokka: 2, peruskartta: 424212 Huhus

Koordinaatit: 6982378 / 3687847 z: 144

Kuvaus: Asuinpaikka sijaitsee Koitereen eteläpäässä sijaitsevan Tyrjänsaaren luoteisrannalla. Vuotsanlahden rantavedestä poimitut kvartsi-iskokset osoittavat tämän asuinpaikan huuhtoutuneen suurimmaksi osaksi veteen.

Lähellä on ollut myös ortodoksikalmisto, josta paikka on saanut nimensä.

### **Syväys I 146 01 0017**

Muinaisjäännöstyyppi: asuinpaikat

Ajoitus: kivi- ja/tai pronssikautinen, rauhoitusluokka: 2, peruskartta: 424403 Käenkoski

Koordinaatit: 6985369 / 3694859 z: 144

Kuvaus: Asuinpaikka sijaitsee Koitereen itärannalla Syväysjoen suun pohjoispuolella. Rannan suuntaisen harjun ja järven välillä oleva asuinpaikka on osaksi tuhoutunut.

Syväyksen asuinpaikka on ollut tunnettu vuodesta 1968. Kohteessa on suoritettu arkeologisia tutkimuksia vuosina 1970 ja 1971.

Vuonna 1970 läntiseltä alueelta löytynyt keramiikka on pääosin tyypillisen kampakeramiikan aikaista rakeisella asbestilla sekoitettua keramiikkaa. Yksi pala on yhdistetty Sarsan tyyppin tekstiilikeramiikkaan. Itäisen alueen keramiikassa on vähemmän tekstiilipainanteita ja myös kampaleimapainanteita esiintyy.

Syväyksen löydöt ovat hyvin monipuoliset. Liuske-esineistö on rikasta: kaksi liuskerenkaan katkelmaa, kaksi Pyheensillan tyyppin nuolenkärkeä. Kivikauden lopulle ja pronssikaudelle ajoittuvia tasakantaisia kvartsinuolenkärkiä (KM 18200:65, 192, 281) sekä yksi kvartsinen ruotokärki (KM 18200:353). Retusoituja piisäleen katkelmia on löytynyt 6 kpl.

### **Syväys II 146 01 0018**

Muinaisjäännostyyppi: asuinpaikat

Ajoitus: kivikautinen, rauhoitusluokka: 2, peruskartta: 433301 Piilovaara

Koordinaatit: 6985763 / 3694720 z: 144

Kuvaus: Asuinpaikka sijaitsee Syväys I (Ilomantsi inv. nro 17) -nimisestä kohteesta noin 400 m luoteeseen, Koitereen itärannalta pistävällä niemellä, lähellä Syväysjoen suuta. Löydöt on poimittu rantahietikolta. Asuinpaikka lienee suurimmaksi osaksi tuhoutunut.

### **Lapiovaara 146 01 0019**

Muinaisjäännostyyppi: asuinpaikat

Ajoitus: kivikautinen, rauhoitusluokka: 2/3, peruskartta: 433301 Piilovaara

Koordinaatit: 6994576 / 3695991 z: 144

Kuvaus: Asuinpaikka sijaitsee Koitereen pohjoisosassa järven itärannalla, Lapiovaarasta lounaaseen. Löydöt on poimittu rantahietikolta. Asuinpaikka lienee suurimmaksi osaksi huuhtoutunut veteen.

Vuoden 2005 inventoinnissa alueelta otettiin gps mittaus: 3695995/6944565. Asuinpaikka on lyhyt hiekkaranta, jota käytetään venevalkamana. Mitään esihistoriaan viittaavaa ei paikalla ole havaittavissa.

### **Luttijoki 146 01 0020**

Muinaisjäännostyyppi: asuinpaikat

Ajoitus: kivikautinen, rauhoitusluokka: 2, peruskartta: 433302 Lutti

Koordinaatit: 7001370 / 3695213 z: 144

Kuvaus: Asuinpaikka sijaitsee Koitereen pohjoispäässä Luttijoen kanavan suun kaakkoispuolella. Löydöt on poimittu rantahietikolta. Asuinpaikka lienee suurimmaksi osaksi huuhtoutunut veteen.

### **Havukkakallio 146 01 0021**

Muinaisjäännostyyppi: puolustusvarustukset - muinaislinnat

Ajoitus: keskiaikainen, rauhoitusluokka: 2, peruskartta: 424303 Maukkula

Koordinaatit: 6954927 / 3701836 z: 160

Kuvaus: Muinaislinna sijaitsee Parpeinvaaran eteläpuolella, vanhan Tuupovaaran maantien itäpuolella, sen ja kantatie 74 (Joensuu-Ilomantsi) risteyksestä noin 500 m etelään.

Muinaislinna on jyrkällä ja korkealla kalliolla. Kallion eteläreuna on lähes pystysuora ja kaakkoisrinnettä lukuun ottamatta se on muiltakin reunoiltaan jyrkkä. Kallion kaakkoislaidalla on kivivallin jäännöksiä ja laella rakennusten pohjia.

Havukkakallioon liittyy myös suullista perinnettä. Kerrotaan, että siellä on pantu toimeen erilaisia rangaistuksia, mm. mestauksia. Nämä olisivat tapahtuneet mäen luoteisreunalla, jyrkkäreunaisella kalliotasanteella, johon on hakattu ristin muotoinen kuvio. Tarinat "elämän lähteestä" ja aarteen etsinnästä liittynevät nekin joihinkin jo unohduksiin jääneisiin merkittäviin tapahtumiin.

### **Hietaniemi 146 01 0022**

Muinaisjäännöstyyppi: asuinpaikat

Ajoitus: kivikautinen, rauhoitusluokka: 2, peruskartta: 424402 Kesonsuo

Koordinaatit: 6969705 / 3701318 z: 145

Kuvaus: Asuinpaikka sijaitsee Mekrijärven koillisrannalla, noin 1,2 km kaakkoon paikasta, jossa Koitajoki sivuaa järveä. Niemen lounaispäässä on 3-4 metrin levyinen harjanne, jonka reunoja vedenpinnan vaihtelut ovat kuluttaneet paikoin noin 2 metrin korkuisiksi leikkauksiksi. Maaperä on melko karkeaa hiekkaa ja paikoin soraa. Asuinpaikan todennäköinen laajuus on noin 10 x 100 m.

Vuoden 2005 inventoinnissa paikalta otettiin gps mittaus: 3701283/6969722. Mitään kivikauteen viittaavaa ei paikalla ollut havaittavissa.

### **Hemminsaari 146 01 0023**

Muinaisjäännöstyyppi: asuinpaikat

Ajoitus: kivi- ja/tai pronssikautinen, rauhoitusluokka: 2, peruskartta: 433301 Piilovaara

Koordinaatit: 6985856 / 3694135 z: 144

Kuvaus: Asuinpaikka sijaitsee Koitereen itärannalla, vajaan kilometrin päässä Syväysjoen suusta. Saari on kapea parinsadan metrin pituinen hiekkasärkkä, joka länsiosastaan on hieman korkeampi ja mäntyä kasvava kumpare. Löytöjä on kumpareen lounaisreunalta. Idässä särkkä kapenee ja tulee vähitellen häviämään veden kulutuksen johdosta.

Asuinpaikalta on löydetty 2 itäkarjalaista tasatalttaa (KM 19842:1 ja 2) sekä kampa- ja asbestikeramiikkaa (Sär 2, ST).

### **Eteläinen Karinsaari 146 01 0024**

Muinaisjäännöstyyppi: asuinpaikat

Ajoitus: kivikautinen, rauhoitusluokka: 2, peruskartta: 433310 Vallitunselkä

Koordinaatit: 6990045 / 3688611 z: 143

Kuvaus: Eteläinen Karinsaari on Koitereen Vallitunselän pohjoisosassa Lammassaaren itäpuolella sijaitseva pieni saari. Matalat, pienet karinsaaret ovat kuuluneet aiemmin yhteen. Löydöt ovat eteläisemmän saaren itäosasta, rantahietikolta.

Saviastianpalat ovat kampa- asbestikeramiikkaa.

### **Matkalammit 146 01 0025**

Muinaisjäänöstyyppi: asuinpaikat

Ajoitus: kivi- ja/tai pronssikautinen, rauhoitusluokka: 2, peruskartta: 433305 Naarva

Koordinaatit: 7004449 / 3701739 z: 148

Kuvaus: Asuinpaikka sijaitsee Naarvanjärveen sen luoteispuolella laskevien Matkalampien rannalla. Alue on hyvin alavaa, tasaista ja mäntyä kasvavaa kanervapohjaista kangasta. Kohde on ollut tunnettu vuodesta 1987, jolloin kesämökkiä rakennettaessa tuli esille tulijain kohta. Kohteessa on myös yksi asumuspainanne, joka on halkaisijaltaan noin 6-8 m ja syvyydeltään noin 50 cm.

Asuinpaikan laajuus on selvittämättä, mutta se saattaa ulottua lammen koko koillisrannalle noin puolen kilometrin matkalle.

### **Paskopohja 146 01 0026**

Muinaisjäänöstyyppi: asuinpaikat

Ajoitus: kivikautinen, rauhoitusluokka: 2, peruskartta: 433305 Naarva

Koordinaatit: 7002225 / 3703656 z: 148

Kuvaus: Asuinpaikka sijaitsee Naarvanjärven itärannalla Syvälahden eteläpuolella suoraan vastapäätä Ruunaniemeä. Paikka on matalan etelä-pohjois-suuntaisen mäntykangasharjanteen eteläpäässä Ilomantsin kunnan uimarannalla. Maaperä on hienoa hiekkaa, jota näkyvissä noin 10 metrin leveydeltä.

Asuinpaikalta löytynyt kivikirves (hukassa) ja kvartsi-iskos.

Vuoden 2005 inventoinnissa otettiin paikalta gps mittaus: 3703661/7002198 ja uudesta löytökohdasta 3703678/7002068, josta löytyivät kivilaji- ja kvartsi-iskokset. Iskokset on luetteloitu KM numerolla 35292: 1- 2. Diar. 14.10.2005.

### **Ruotahiekka 146 01 0027**

Muinaisjäänöstyyppi: asuinpaikat

Ajoitus: kivikautinen, rauhoitusluokka: 2/3, peruskartta: 433301 Piilovaara

Koordinaatit: 6992583 / 3696204 z: 144

Kuvaus: Asuinpaikka sijaitsee Koitereen Hämönselän itärannalla Lapiovaaran kylästä noin 2,5 km etelään Ruotalahden kohdalla. Rantaviiva alueella on koillinen-lounas-suuntainen ja veden säännöstelystä johtuen melko kulunut. Hienohiekkainen ranta on noin 300 m:n mittainen. Lounaispäässä ranta jatkuu vain 10–20 metriä leveänä kannaksena, jonka itäpuolella avautuu suo. Kannaksen jatkeena on noin 150 metrin pituinen Ruotaniemi, joka on ajoittain korkeasta vedenpinnasta johtuen saarena.

Löydöt on poimittu Ruotalahden rannassa olevan hietikon lounaisosasta.

Lahden lounaispuolella olevassa Ruotaniemessä on historiallisen ajan kiviröykkiö.

Vuoden 2005 inventoinnissa alue tarkastettiin, eikä kohteessa havaittu muutoksia. Rantahiekasta poimittiin 2 kpl kvartsi-iskoksia, jotka on luetteloitu KM numerolle 35293. Diar. 14.10.2005.



**Suiponniemi 146 01 0028**

Muinaisjäännöstyyppi: asuinpaikat

Ajoitus: kivi- ja/tai pronssikautinen, rauhoitusluokka: 2, peruskartta: 424404 Putkela

Koordinaatit: 6956806 / 3708209 z: 145

Kuvaus: Asuinpaikka sijaitsee Muokonjärven Naukulahden länsirannalla Ruhkarannan lomakylästä noin 500 m luoteeseen. Asuinpaikka on hiekkaisella niemellä.

Suiponniemessä on suoritettu arkeologisia tutkimuksia vuonna 1986. Yhtä kampakeramiasta saviastianpalaa lukuun ottamatta keramiikka on varhaismetallikautista, koristelematonta asbestisekoitteista keramiikkaa.

**Tervaruukki 146 01 0029**

Muinaisjäännöstyyppi: asuinpaikat

Ajoitus: kivikautinen, rauhoitusluokka: 2, peruskartta: 424306 Patriikka

Koordinaatit: 6955566 / 3709548 z: 145

Kuvaus: Tervaruukki sijaitsee entisen tervatehtaan paikalla Muokonjärven eteläpäähän pistävällä niemellä, Möhköön vievästä maantiestä noin 500 m pohjoiseen. Alue on tervaruukin ja tanssilavan vuoksi jokin verran tuhoutunut.

Vuoden 2005 inventoinnissa niemen kärjestä otettiin gps mittaus: 3709546/6955640. Mitään kivikauteen viittaavaa ei alueella ollut havaittavissa. Alueen hiekkatörmä erodoituu vauhdilla järveen.

**Issakkalansärkkä 146 01 0030**

Muinaisjäännöstyyppi: asuinpaikat

Ajoitus: rautakautinen ja/tai keskiaikainen, rauhoitusluokka: 2, peruskartta: 424402 Keksensuo

Koordinaatit: 6972150 / 3702626 z: 145

Kuvaus: Asuinpaikka sijaitsee Koitajokeen laskevan Kelsimänjoen suun länsipuolella, Issakkalansärkän länsirannassa. Yleensä särkän alava länsipuolinen ranta on veden peitossa. Vedenpinnan vaihtelut ja virtaukset ovat tuhonneet ainakin osan kohteesta. Säilynyttä aluetta saattaa olla jäljellä ylempänä, särkän kupeessa kulkevan tien ja rannan välissä. Asuinpaikalta on löydetty saviastianpaloja ohutseinäisestä, tiiviistä savesta tehdystä astiasta. Se voidaan ajoittaa aikaisintaan rautakaudelle, luultavimmin historialliseen aikaan.

Vuoden 2005 inventoinnissa paikalta otettiin gps mittaus: 3702656/6972139. Alueella ei ollut havaittavissa mitään esihistoriaan viittaavaa.

**Kokonniemi 1 146 01 0031**

Muinaisjäännöstyyppi: asuinpaikat

Ajoitus: kivikautinen, rauhoitusluokka: 2, peruskartta: 424401 Ilomantsi

Koordinaatit: 6959228 / 3700424 z: 145

Kuvaus: Kokonniemi sijaitsee Ilomantsijärven itärannalta pistävällä niemellä lähellä ortodoksista kirkkoa. Paikalla on selvä rantaterassi ja siellä kasvaa rehevää sekametsää. Löydöt on poimittu rantavedestä. Asuinpaikka lienee osittain tuhoutunut. Kokonniemessä on myös ortodoksinen kalmisto.

Vuoden 2005 inventoinnissa paikalta otettiin gps mittaus 3700436/6959240. Paikalla ei ollut mitään esihistoriaan liittyvää havaittavissa.

### **Linnalampi 146 01 0032**

Muinaisjäännostyyppi: puolustusvarustukset - muinaislinnat

Ajoitus: rautakautinen ja/tai keskiaikainen, rauhoitusluokka: 2, peruskartta: 424404 Putkela

Koordinaatit: 6964274 / 3705199 z:

Kuvaus: Mahdollinen muinaislinna sijaitsee Koitajoen ja Linnalammen välisestä särkästä Linnalampeen pistävässä niemessä. Niemi on noin 300 m leveä ja sen pohjoispäässä on jyrkkäseinäinen ja ympäristöstään selvästi erottuva mäki. Mäen lakea on ilmeisesti tasattu, mutta mitään varustusten jäännöksiä ei ole näkyvissä. Lakiosan koko on noin 5 x 20 m. Mäen laen korkeus on noin 162,5 m ja Linnalammen pinnasta mitattuna laki on 16 m korkeudella. Lammen pohjassa on havaittu olevan veisteltyjä puita.

### **Sauna-Hämö 146 01 0033**

Muinaisjäännostyyppi: asuinpaikat

Ajoitus: kivikautinen, rauhoitusluokka: 2, peruskartta: 433301 Piilovaara

Koordinaatit: 6992497 / 3694366 z: 144

Kuvaus: Asuinpaikka sijaitsee Koitereen itälaidalla Hämönselän eteläosassa. Löydöt on poimittu saarella olevan kalasaunan rannasta.

### **Pirttivaara 146 01 0034**

Muinaisjäännostyyppi: asuinpaikat

Ajoitus: kivikautinen, rauhoitusluokka: 2, peruskartta: 424406 Haavapuro

Koordinaatit: 6985648 / 3702998 z: 150

Kuvaus: Mahdollinen asuinpaikka sijaitsee Pirttijärven itärannalla. Löydöt on poimittu rantahietikolta.

Vuoden 2005 inventoinnissa paikalta otettiin gps mittaus 3703006/6985747. Paikalla ei ollut mitään kivikauteen viittaavaa havaittavissa.

### **Nilakan kämpä 146 01 0035**

Muinaisjäännostyyppi: asuinpaikat

Ajoitus: kivikautinen, rauhoitusluokka: 2, peruskartta: 433302 Lutti

Koordinaatit: 6999580 / 3701065 z: 190

Kuvaus: Löydöt on poimittu metsäkämpän luoteispuolelta ojanleikkauksesta. Asuinpaikaksi kohde on epätyypillinen ja kaukana rannasta.

### **Liimatanlahti 146 01 0036**

Muinaisjäännostyyppi: asuinpaikat

Ajoitus: kivikautinen, rauhoitusluokka: 2, peruskartta: 424407 Konnukka

Koordinaatit: 6962983 / 3716975 z: 155

Kuvaus: Mahdollinen asuinpaikka sijaitsee Sysmäjärven länsirannalla olevan Liimatanlahden pohjukassa. Löydöt on poimittu Sysmäjärvelle johtavan polun kohdalta.

Vuoden 2005 inventoinnissa paikalta otettiin gps mittaus 3716951/6962910. Asuinpaikan ranta on kivinen ja inventointiajankohtana Sysmäjärven vesi ylettyi melkein turpeeseen saakka, joten mitään esihistoriaan liittyvää ei ollut paikalla havaittavissa.

### **Korpisaari 146 01 0037**

Muinaisjäännostyyppi: asuinpaikat

Ajoitus: rautakautinen, rauhoitusluokka: 2, peruskartta: 424404 Putkela

Koordinaatit: 6959330 / 3712939 z: 145

Kuvaus: Asuinpaikka sijaitsee Nuorajärven saarella olevassa Korpisaarella. Suurin osa saaresta on nykyisin alavaa suota, joka jakaa sen kolmeen osaan. Asuinpaikkalöydöt ovat sen eteläisimmän osan länsirannan hietikolta. Kahden pohjoisimman väliin pistävän lahden rantavedestä on kaski karjalaistyyppistä solkea, joiden yhteys asuinpaikkaan on epävarma.

### **Urvonsaari 146 01 0038**

Muinaisjäännostyyppi: asuinpaikat

Ajoitus: kivikautinen, rauhoitusluokka: 2, peruskartta: 424407 Konnukka

Koordinaatit: 6960179 / 3713961 z: 145

Kuvaus: Mahdollinen asuinpaikka sijaitsee Nuorajärven itärannalla. Löydöt on poimittu rantavedestä.

### **Jeskala 1 146 01 0039**

Muinaisjäännostyyppi: kultti- ja tarinapaikat

Ajoitus: ajoittamaton, rauhoitusluokka: 2, peruskartta: 424305 Ostronsaari

Koordinaatit: 6939126 / 3713989 z: 160

Kuvaus: Kuppikivi sijaitsee rajavyöhykkeellä, Jeskalan talosta noin 100 m länteen. Polun varrella olevaan maakiveen on hakattu pyöreitä "kuppeja".

**Sissola 146 01 0040**

Muinaisjäännöstyyppi: kultti- ja tarinapaikat  
 Ajoitus: ajoittamaton, rauhoitusluokka: 2, peruskartta: 424405 Lehtovaara  
 Koordinaatit: 6969650 / 3703490 z:  
 Kuvaus: Kuppikivi sijaitsee Mekrijärven Sissolan talon itäpuolella.

**Iso Vinkaransaari 146 01 0041**

Muinaisjäännöstyyppi: asuinpaikat  
 Ajoitus: kivi- ja/tai pronssikautinen, rauhoitusluokka: 2, peruskartta: 433310 Vallitunselkä  
 Koordinaatit: 6990821 / 3684649 z: 144  
 Kuvaus: Asuinpaikka sijaitsee Koitereen länsirannan keskivaiheilla. Löydöt on poimittu saaren eteläiseltä rantahietikolta.

**Savilahti 146 01 0042**

Muinaisjäännöstyyppi: asuinpaikat  
 Ajoitus: kivikautinen, rauhoitusluokka: 2, peruskartta: 424212 Huhus  
 Koordinaatit: 6979071 / 3685237 z: 149  
 Kuvaus: Asuinpaikka sijaitsee Koitereen eteläosasta lounaaseen, Pamilon voimalaitoksen tekojärveen laskevan Haapaojan rannassa. Löydöt on poimittu niemenkärjen rantahietikolta.

**Käklinkallio 146 01 0043**

Muinaisjäännöstyyppi: taide, muistomerkit - kalliomaalaukset  
 Ajoitus: ajoittamaton, rauhoitusluokka: 2, peruskartta: 424212 Huhus  
 Koordinaatit: 6979224 / 3685290 z: 149  
 Kuvaus: Mahdollinen kalliomaalaus on Koitereen eteläosasta lounaaseen, Pamilon voimalaitoksen tekojärveen laskevan Haapajoen länsirannassa olevan Käklinkallion kupeessa. Kohteessa on havaittu punaista väriä, joka voi olla peräisin kalliomaalauskuviosta.

Vuoden 2005 inventoinnin yhteydessä tarkastimme paikan Eeva-Riitta Majoisen kanssa. Käklinkallion rantakallioissa on useassa kohtaa luontaista punaista väriä ja tulimme siihen tulokseen, että Käklinkalliolla ei ole muinaisjäännöstä.

**Kokkokallio 146 01 0044**

Muinaisjäännöstyyppi: taide, muistomerkit - kalliomaalaukset  
 Ajoitus: ajoittamaton, rauhoitusluokka: 2, peruskartta: 424212 Huhus  
 Koordinaatit: 6980706 / 3688086 z: 155  
 Kuvaus: Mahdollinen kalliomaalaus sijaitsee Koitereen Alanteenlahden länsirannalla Kokkokallion kupeessa. Kohteessa on epämääräisiä kuvioita.

Vuoden 2005 inventoinnissa tarkastimme kohteen Eeva-Riitta Majoisen kanssa. Kalliossa oli havaittavissa noin kämmenen kokoinen punaväriäiskä, joka on ilmeisesti kalliomaalaus. Kohteesta otettiin gps mittaus 3688156/6980697.

#### **Sikrenlahti 146 01 0045**

Muinaisjäännöstyypit: asuinpaikat

Ajoitus: kivikautinen, rauhoitusluokka: 2, peruskartta: 424212 Huhus

Koordinaatit: 6981816 / 3689336 z: 144

Kuvaus: Asuinpaikka sijaitsee Koiteren Sikrenlahden länsirannalla. Löydöt on poimittu rantahietikolta.

#### **Kirkonkylä Kokonniemi 146 01 0046**

Muinaisjäännöstyypit: hautapaikat - ortodoksikalmistot

Ajoitus: historiallinen, rauhoitusluokka: 2, peruskartta: 424401 Ilomantsi

Koordinaatit: 6959210 / 3700465 z: 150

Kuvaus: Kohde sijaitsee Ilomantsijärveen pistävässä niemessä, Ilomantsinjärven itäranalla. Kalmistoalue on aidattu; luoteiskulmassa ovat ilmeisesti vanhimmat hautaukset. Painanteita ja kumpuja on havaittavissa koko alueella. Kokonniemessä on myös erilaisia hautamuistomerkkejä: vanhoja grobuja ja ristejä.

J. Lukkarinen on v. 1910 kirjoittanut muinaistieteelliselle toimikunnalle Kokonniemen kalmistosta, että alueella on "kuoppa ja kaksi viiden kiven pystyriviä niemen kärjessä" (Lukkarinen 1910). Kaunokirjallisessa kotiseututeoksessa Kokonniemen kalmisto mainitaan vanhana uhrilehtona, joka olisi 1500-luvulla munkki Iljan lähetysmatkan yhteydessä hävitetty kaatamalla sieltä puut, tuhoamalla uhripaikka ja lopuksi polttamalla niemi (Pelkonen 1967:61). Kokonniemen hautausmaa otettiin käyttöön 1790-luvulla (Björn 1991:386), ja erityistapauksissa sinne haudataan edelleen.

Vuoden 2005 inventoinnissa otettiin gps mittaus 3700628/6959180 kalmiston portilta. Kalmisto on edelleen käytössä.

#### **Kirkonkylä Pappilanvaara 146 01 0047**

Muinaisjäännöstyypit: hautapaikat - ortodoksikalmistot

Ajoitus: historiallinen, rauhoitusluokka: 2, peruskartta: 424401 Ilomantsi

Koordinaatit: 6957961 / 3700743 z: 160

Kuvaus: Ilomantsin keskuksena oli Pappilanvaaralla 1500-luvulla profeetta Elian kirkko. Kirkko oli luultavasti rakennettu jo 1400-luvun alussa. Ruotsalais-savolaiset joukot polttivat Ilomantsin hirsisen kirkon 1500- ja 1600-lukujen vaihteessa, mutta uusi kirkko rakennettiin entisen paikalle 1620-luvulla. Kolmihuoneisesta rakennuksesta on säilynyt piirros.



Vuonna 1672 Pappilanvaaralle rakennettiin ortodoksinen kirkko, joka kuitenkin vaurioitui Suuressa Pohjansodassa pahoin, jolloin luterilaiset rakensivat kirkkonsa aivan ortodoksisen kirkon viereen. 1700-luvun alussa luterilainen kirkkoherra onnistui kaappamaan Pappilanvaaralla perinteisesti sijainneen ortodoksisen pappilan itselleen.

Sodan jälkeen Ilomantsi oli Taipaleen kappelina. Ilomantsilaiset halusivat kuitenkin oman papin ja alkoivat puuhata kirkon uusimista pappiaan varten. Neljännen kirkon Pappilanvaaralle vihki Valamon igumeeni Efrem vuonna 1766. Vuonna 1794 salama sytytti luterilaisen kirkon, ja ortodoksinen kirkko ja muut Pappilanvaaran rakennukset paloivat sen mukana. Kirkkojen palon jälkeen sekä luterilainen että ortodoksinen kirkko siirrettiin pois Pappilanvaaralta, ja samalla niiden tontit ja hautausmaat liitettiin luterilaisen pappilan tiluksiin. (Björn 1991:375–378).

Ortodoksikalmisto sijaitsee todennäköisesti Pappilanvaaran länsirinteellä, nykyisin heinittyneellä pellolla. Alueelta on tietoja luulöydöistä. Pappilanvaaralla sijainneiden kirkkojen, hautausmaiden ja pappiloiden sijainti maastossa ei ole tarkasti selvillä. Rakenteet olisivat mahdollisesti paikannettavissa vanhojen karttojen ja koekuopituksen avulla.

### **Kuuksenvaara Kalmistopelto 146 01 0048**

Muinaisjäännöstyyppi: hautapaikat - ortodoksikalmistot

Ajoitus: historiallinen, rauhoitusluokka: 2, peruskartta: 424306 Patriikka

Koordinaatit: 6955457 / 3706118 z: 180

Kuvaus: Kohde sijaitsee Möhköön vievän paikallistien 5004 eteläpuolella, Ikolan ja Kainulan välisellä peltoalueella, itään viettävässä rinteessä. Paikkaa sanotaan vanhastaan Kalmistopelloseksi. Entinen pelto on nykyisin nurmena. Pihatielle tulevan tien risteyksessä 1990-luvun alussa tehdyissä parannustöissä löytyi kaksi luurankoa, puurakenteiden jäännöksiä ja kaksi rautafragmenttia, jotka olivat oletettavasti luurankojen päällä. Ruumiit oli haudattu ilmeisesti itä-länsi -suuntaan. Löydöistä ei ilmoitettu, vaikka töitä tehtiin, peruskarttaan merkityn muinaisjäännöksen päällä. Luut ja löydöt viskottiin takaisin maahan, tien viereen.

Tirronen (1885:32) mainitsee Kuuksenvaarassa olevan kalmiston, ja Saloheimon (1982:294) mukaan Kuuksenvaarassa, keskellä kylää Heikkilän ja Kainulan välillä on tehty luulöytöjä vuonna 1939. Luita kerrotaan tulleen esille noin 100–150 m itäkaakkoon Ikolan talosta. Pellosta on löydetty myös vanhoja rahoja, mutta ne ovat joutuneet hukkaan. Kuuksenvaaran tsasounasta ei ole kirjallisia mainintoja. Tsasounan paikan kerrotaan olevan kalmistoa ylempänä rinteessä, Ikolan pihapiirin rajalla, paikalla jossa nykyisin kasvaa suuria kuusia. Paikalla ei ole näkyvissä rakennuksen jäännöksiä.

Kuuksenvaaran kylä perustettiin 1500-luvulla, ja vuonna 1590 siellä oli viisi taloa. 1630-luvulla kylässä oli jo yksitoista taloa, mutta 1640-luvulla puolet kylästä autioitui ortodoksien lähtiessä. Vasta sata vuotta myöhemmin luterilainen asutus vahvistui ja saavutti saman taloluvun kuin ennen ortodoksien lähtöä. (Björn 1991:118–119.)

### **Maukkula Kaunislahti 146 01 0049**

Muinaisjäännöstyyppi: hautapaikat - ortodoksikalmistot

Ajoitus: historiallinen, rauhoitusluokka: 2, peruskartta: 424303 Maukkula

Koordinaatit: 6948497 / 3697528 z: 156,3

Kuvaus: Kohde sijaitsee Kauniinjärven kaakkoispään itärannalla. Alue on hiekkaista rantatöyrästä, jossa on hiekanoton jälkiä. Hautapainanteita ei ole näkyvissä. Töyrään viereisen pellon keskellä on suuri kiven- ja maansekainen kumpare, johon on koottu pellostausseita kiviä. Kumpareen pohjana on maansekainen kivilatomus. Töyrästä on otettu hiekkaa 1950-luvulla ja tällöin esille on tullut kaksi pääkalloa ja luita. Kiven- ja maansekaisesta kumpareesta on löytynyt Ruotsin äyri vuodelta 1724.

Ylempänä rinteessä, peltoalueen ulkopuolella metsittyneessä maastossa on vanhoja rakennusten kiviperustoja. Maanomistaja on kertomansa mukaan purkanut peltoja raivatesaan monta kalasaunan kiuasta rannasta. Viereisen Kirkkoniemen (joka ilmeisesti tunnetaan myös Papinniemenä) korkeimmalla kohdalla on tasattu(?) aukio, joka voi olla rakennuksen multapenkkinen perusta. Rakennuksen perustan yhteydestä on löytynyt rautaesine, ilmeisesti saranan osa.

Maukkulanvaaran laella oli 6 taloa 1500-luvulla - luterilaiset tulokkaat asuttivat kylän 1600-luvun lopulla (Björn 1991:121). Tiedot tsasounasta ja sen paikasta ovat ristiriitaisia (esim. Björn 1991:381; Piironen 1963:91; Saloheimo 1982:294; Vesterinen 1989): se on saattanut sijaita Kirkkoniemessä. Maukkulan kylässä kerrotaan tsasounalta johtaneen kapulasillan soistuneen alueen ylitse kalmistoon.

Vuoden 2005 inventoinnissa otettiin gps paikannus pellon keskellä olevasta kivensekaisesta maakummusta: 3697252/6948535 ja rannasta: 3697218/6948526. Rannan ja maakummun välinen alue on peltoviljelyksessä.

### **Maukkula Puustinvaara 146 01 0050**

Muinaisjäännöstyyppi: hautapaikat - ortodoksikalmistot

Ajoitus: historiallinen, rauhoitusluokka: ei määritelty, peruskartta: 424303 Maukkula

Koordinaatit: 6950574 / 3696981 z: 180

Kuvaus: Kohde sijaitsee Puustinvaaralla, Anttilan talon luona, Maukkulasta Kermavaaraan vievän paikallistie 498 itäpuolella. Tiedot tarkasta sijainnista ovat ristiriitaisia. Saloheimo (1982:294) kertoo kuulleensa luulöydöistä, joiden perusteella Maukkulan kalmisto olisi sijainnut Kurkilammin koillisrannalla Puustinvaaran ja pääkylän välillä. Maukkulassa on mainittu olleen sekä kalmisto että tsasouna. Perimätiedon mukaan Puustinvaaralla on ollut mahdollisesti vuosisadan vaihteeseen asti karsikkokuusi, joka on saattanut liittyä luterilaiseen kalmistoon.

Vuoden 2005 inventoinnissa kohde tarkastettiin, mutta epämääräisen sijaintitiedon takia gps mittausta ei otettu.

### **Mekrijärvi Kalmistoloso 146 01 0051**

Muinaisjäännöstyyppi: hautapaikat - ortodoksikalmistot

Ajoitus: historiallinen, rauhoitusluokka: 2/3, peruskartta: 424405 Lehtovaara

Koordinaatit: 6969017 / 3703734 z: 150

Kuvaus: Kohde sijaitsee Koitajoen ja Mekrijärven Lukalahden välisellä kannaksella, Mekrijärven kylätien pohjoispuolella. Kalmisto on tasaisella pihamaalla ja todennäköisesti osittain tuhoutunut rakennusten perustuksia kaivettaessa. Hautapainanteita on kuitenkin havaittavissa myös talon pihapiirin ulkopuolella; niitä on tosin käytetty roska-kuoppina.

Kalmistosta n. 100 m luoteeseen on Kalmistoloso-niminen luontainen rantakivikko.

1800-luvun lopulla on kerrottu Mekrijärvellä pellon laidalla ennen olleen venäläinen hautausmaa (Könönen 1884:41). Ortodoksikalmisto on ollut tiedossa vuodesta 1957, jolloin rakennustöiden yhteydessä havaittiin 16 luurankoa ja joitakin kaularistejä (sanomalehti Karjalainen 28.8.1957). Maanomistajan mukaan löydetyt luut ja pääkallot haudattiin uudelleen Kalmistoloson ja talon väliselle alueelle.

Mekrijärveä pidetään Ilomantsin toiseksi vanhimpana kylänä - se on muodostettu viimeistään 1400-luvun puolivälissä. Vuonna 1500 siellä oli kaksikymmentä taloa. Mekrijärven lääni kuului Novgorodin arkkiepiispalle ennen vallan siirtoa Moskovaan, ja kaikki Koitereen kaikki kylät kuuluivat Mekrijärven alaisuuteen. Väkiluku väheni 1600-luvun alussa, mutta kääntyi nousuun vuosisadan lopulla, kun luterilaiset uudisasukkaat saapuivat. 1700-luvun alussa suurin osa ortodokseista pakeni, mutta väkeä palasi kuitenkin vähitellen takaisin. (Björn 1991:121–122.)

### **Mutalahti Riihimäki 146 01 0052**

Muinaisjäännöstyyppi: hautapaikat - ortodoksikalmistot

Ajoitus: historiallinen, rauhoitusluokka: 2, peruskartta: 424304 Mutalahti

Koordinaatit: 6934071 / 3712532 z: 155

Kuvaus: Kohde sijaitsee Ilomantsi-Värtsilä tien (nro 500) molemmin puolin, Mutalahdensen ja Satulaisen välisen salmen eteläpuolella. Kohde on merkitty, peruskarttaan muinaisjäännösmerkillä. Kalmisto on peltoalueella, joka on nykyisin heinittyneenä nurmena. Kalmistopaikalta on 1920-luvulla tullut peltomaasta esille luulöytöjä. Tuolloin paikalla oli myös jäljellä puisien hautamuistomerkkien jäännöksiä. Alueelta on myös asuinpaikkalöytöjä (KM 27643): mm. karjalaista keramiikkaa, sormuksia ja veitsi.

Ilomantsin eteläisin kylä Mutalahti, alun perin Jaakonniemi, on ilmeisesti perustettu 1500-luvulla. 1600-luvun alussa siellä oli kolme taloa. (Saloheimo 1871:49; Björn 1991:116.) Vielä 1865 Mutalahdessa on ollut "lappalaiskalmisto", jossa haudat erottuivat selvästi. Hautaukset olivat itä-länsi-suuntaisia. Kartta kalmistosta ja haudoista on Museoviraston arkeologian osaston arkistossa (Laitinen 1865). Saman kertojan mukaan Mutalahdessa on ollut myös Savinaisen saunan tilalta itään päin vanha kalmisto, jota rahvas sanoi venäläisten hautumaaksi (Tirronen 1885:25–27, 32.) Toimenkin 1800-luvulla

muistiin merkitty tieto kertoo, että Mutalahdessa Wieksjärven länsipuolella pitäisi olla Wassili Jesjasen saunan sijalla pieni lappalainen hautausmaa (Könönen 1884:23).

Vuoden 2005 inventoinnissa kohteesta otettiin gps mittaus 3712473/6934127. Kalmiston paikalla on heinäpelto.

### **Ostronsaari Jeskala 146 01 0053**

Muinaisjäännöstyypit: hautapaikat - ortodoksikalmistot

Ajoitus: historiallinen, rauhoitusluokka: 2, peruskartta: 424305 Ostronsaari

Koordinaatit: 6939156 / 3714188 z: 150

Kuvaus: Kohde sijaitsee Ostronsaaren koillislaidalla, rajavyöhykkeellä, Jeskasen talosta noin 100 m itään olevassa rantametsikössä. , peruskarttaankin merkitty kalmiston paikka on itään viettävää rinne, jossa kasvaa vanhoja honkia sekä ympäristöönsä verrattuna huomattavan runsaasti katajaa. Painanteita eikä muitakaan merkkejä ole selvästi erotettavissa. Aivan kalmiston laidalla ylärinteessä on röykkiö, joka on tasaisen pyöreäksi ladottu. Sen halkaisija on noin 3 metriä ja korkeus noin 1 m. Sisempänä saarella on kaksi miehenkorkeista, laajaa kivikasaa, joista on otettu kiviä rakennustarpeiksi. Röykkiöt ovat varsin suuria ollakseen viljelysröykkiöitä. Kalmiston lähellä, isojen kivikasojen ja Jeskasen talon välisellä polulla on kuppikivi, jossa on alle kymmenen matalaa kuppia (inv. nro: Ilomantsi 31; kohde Ilomantsi Jeskala 1). Museoviraston arkeologian osaston topografiassa arkistossa on piirros "Lapin kalmistosta" vuodelta 1865 (Laitinen 1865).

Laitinen kertoo vuonna 1865 seuraavaa; "Ostronsaarella Ivana Jeskasen pellon laidassa, talon itäpuolella Melaselän rantaa vasten on Lappalaiskalmisto. Tuo hautausmaa on rannan ja pellon välillä, 25 sylvä pitkä ja kymmenkunta sylvä leveä. Ruumiin ympärille ladotut kivet eivät enää ole alkuperäisessä järjestyksessä, vaan sorretut sinne tänne huja haja, maata kun on perästäpäin viljelty ja nykyisin heinäty. Löytyipä muuan kokonainen hautalomus". (Laitinen 1865.)

Ostronsaari mainitaan vuoden 1618 maakirjassa, jolloin kylän neljästä talosta yksi on ollut autiona. Taloluku pysyi vakiona 1700-luvun loppuun asti, jolloin taloja siirtyi jakojen seurauksena mantereelle puolelle. (Saloheimo 1971:48; Björn 1991:123.) 1700-luvun karttoihin (1745–46, 1760-luvulta ja noin vuosilta 1775–1780) on merkitty tsasouna, Ryskt Capell, Ostronsaareen (Saloheimo 1982:293–294). 1800-luvun alussa Ostronsaaren vainajat on haudattu Akanniemen kalmistoon (nykyisin Venäjän puolella), jota käytettiin viime sotiin saakka (Saloheimo 1982:294; Björn 1991:386). Saarella Jeskastien suussa on ylläpidetty muistitietoa kalmistosta.

### **Patriikka Kolmikanta 146 01 0054**

Muinaisjäännöstyypit: hautapaikat - ortodoksikalmistot

Ajoitus: historiallinen, rauhoitusluokka: 2/3, peruskartta: 424306 Patriikka

Koordinaatit: 6946932 / 3707817 z: 180

Kuvaus: Kohde sijaitsee aivan Ilomantsista Mutalahteen vievän paikallistien nro 500 varrella, Kolmikannan talosta tulevan kujun suussa. Kalmiston sijainti on merkitty muinais-

jäännösmerkillä jo vuoden 1973, peruskarttaan. Paikallisten mukaan merkki on suurin piirtein niillä kohdin, josta on noussut luita 1950-luvulla kyntötöiden yhteydessä. Kalmisto on osittain tuhoutunut tietöissä ja jäänyt täytemaan alle.

Liettualainen ruhtinas Patrik Narimontinpoika sai Käkisalmen läänin haltuunsa 1383, ja hänen muistonsa eli pitkään kansanperinteessä. Vielä 1800-luvulla mainitaan Patrikka, joka oli "liettyväläinen ja herrana oleskeli" (Könönen 1884:30). Patrikkaselkä eli Patrikka oli asuttu jo keskiajalla, ja vuonna 1500 siellä oli viisi taloa. Vuonna 1590 kylässä oli seitsemän taloa, mutta sen jälkeen ortodoksit lähtivät. Ensimmäisten luterilaisten tullessa kylään kaikki seitsemän kiukaansijaa olivat vielä näkyvissä. Vuonna 1690 Patrikassa oli neljä luterilaisten asuttamaa taloa (Björn 1991:124). Könösen mukaan vanha hautausmaa on ollut Kettusien pellolla (Könönen 1884:30). J. Lukkarisen kirje (Museoviraston arkeologian osaston arkistossa) vuodelta 1910 kertoo kalmiston sijaitsevan Patrikan kylän länsilaidalla.

Vuoden 2005 inventoinnin yhteydessä kohteesta otettiin gps paikannus: 3707861/6946878, joka on mitattu Ilomantsista Mutalahteen vievän tien reunasta, johon kalmisto ulottuu. Kalmiston alue kasvaa nuorta koivikkoa.

### **Putkela Ihanus 146 01 0055**

Muinaisjäännöstyyppi: hautapaikat - ruumiskalmistot

Ajoitus: historiallinen, rauhoitusluokka: 2/3, peruskartta: 424404 Putkela

Koordinaatit: 6962483 / 3705140 z: 160

Kuvaus: Putkelan kylä on syntynyt 1500-luvulla. Kylä luterilaistui 1600-luvun lopulla. (Björn 1991:124.) 1800-luvun lopulta on kaksi mainintaa Putkelan kylässä olevasta kalmistosta: Könönen on merkinnyt muistiin, että Putkelan kylässä on tilan nro 1 pellolla ollut "venäläinen" hautausmaa (Könönen 1884:40), ja myös Tirronen kertoo Putkelan kalmiston olemassaolosta (Tirronen 1885:32). Anja Sarvaksen mukaan kalmisto on sijainnut nykyisen sorakuopan paikalla ja siten kokonaan tuhoutunut. Aikaisemmin paikan ollessa peltona siitä oli paljastunut luita. (Sarvas 1970:37.) Sorakuopan reunalta tehtiin luulöytö vielä 1993, joten osia kalmistosta saattaa kuopan reunalla kuitenkin olla vielä säilyneenä.

On mahdollista, että kalmisto sijaitsee hiekkakuoppa-alueesta noin 400 m kaakkoon, peruskarttaan merkityn muinaisjäännösmerkin kohdalla. Tiedot kalmistosta saattavat myös viitata paikalla mahdollisesti olleeseen sotilaiden hautapaikkaan (ks. kohde: Ilomantsi Putkela Turpeela). Perimätieto kertoo Putkelaan haudatun sotilaita. Mahdollinen kalmisto on Turpeelan talosta n. 150 m eteläkaakkoon olevalla vanhalla pellolla, joka viettää kohden Rapalahden pohjukkaa. Navetan takana on ollut ristejä näkyvillä vuosikymmeniä sitten; Turpeelan isännälle on kerrottu ristejä olleen myös rinteen alla katajoiden luona.



### Ryökkylä Niemelä 146 01 0056

Muinaisjäännöstyyppi: hautapaikat - ortodoksikalmistot

Ajoitus: historiallinen, rauhoitusluokka: ei määritelty, peruskartta: 424402 Kesonsuo

Koordinaatit: 6966639 / 3702142 z: 155

Kuvaus: Kohde sijaitsee Mekrijärven etelärannalla, Niemelän talon maalla. Peltoalueiden välissä on sekametsää kasvava kaistale, jonne on kasattu pellolta kiviä. Perunakuoppia tälle alueelle kaivettaessa kerrotaan esille tulleen luita, joita ei ole talletettu. Luulöytöalueen vierellä pihanurmella on "pöytäkivi".

Ryökkylän kylä on syntynyt 1400-luvulla, 1500-luvulla sitä nimitettiin Mekrijärven pienemmäksi kyläksi. Ryökkylä autioitui vuosina 1641–43, mutta jo vuonna 1638 siellä oli kymmenen taloa. (Saloheimo 1971:35.) 1800-luvun lopulla on merkitty muistiin, että "Ryökkylän kylän venäläinen hautausmaa oli Ontrei Mustosen pellolla" (Könönen 1884:42). Ryökkylän kalmiston sijaintipaikka on perimätiedon mukaan Ryökkylänsalmen etelärannan rinne Niemelän talon alapuolella. Tsasounasta ei kylällä ole tietoa, mutta karttojen mukaan se on sijainnut 1700-luvulla kalmiston yhteydessä. (Saloheimo 1982:293–294.)

Vuoden 2005 inventoinnissa Niemelän peltoalueen ja metsän rajalta otettiin gps mittaus: 3702172/696600. Paikalla ei havaittu mitään muinaisjäännökseen viittaavaa.

### Sonkaja Autio 146 01 0057

Muinaisjäännöstyyppi: hautapaikat - ortodoksikalmistot

Ajoitus: historiallinen, rauhoitusluokka: 2, peruskartta: 424210 Sonkaja

Koordinaatit: 6960720 / 3692903 z: 175

Kuvaus: Kohde sijaitsee Sonkajanjärven itärannan rantapenkereessä, jonka reunaan on kaivettu sodan aikana juoksuhaudaa. Juoksuhaudaa kaivettaessa kerrotaan esiin tulleen luiden lisäksi myös puisten hautamuistomerkkien jäännöksiä. Alueen länsiosassa on muutamia vanhoja mäntyjä ja kellarinperusta, itäosassa on syksyllä -96 tehty metsänhakkuuta.

Ilomantsin kotiseutumuseossa on kaksi kalmistosta peräisin olevaa hautakiveä, joissa on näkyvissä ortodoksiristikuviot (Aini Peltonen lähettänyt hautakivistä syyskuussa 1996 otetut kuvat). Vuonna 1957 päivätyn kirjeen (Museovirasto, Arkeologian osaston arkisto) mukaan kalmiston 7-8 hautakivistä kaksi on toimitettu kotiseutumuseoon, ja niissä ristit olivat selvästi nähtävissä. Maastoon jätetyissä kivissä ristit näkyivät hyvin heikosti. Kirjeessä kuvataan hautoja olleen useassa rivissä. 1700-luvun karttoihin on järven itäisen rannan penkereeseen merkitty tsasouna (Saloheimo 1982:293–294).

Vuonna 1910 kalmistosta kirjoitetaan seuraavasti: "Sonkajan kylän rannassa olevassa pe-täjikkökumpareessa on vanha kalmisto. Hautojen suunta näyttää olevan lounais-koillinen. Sanotaan venäläisten aikuisiksi. Vanhassa venäläiskalmistossa on rantapengermässä viisi heppoista kiveä rivissä pystyssä 80 cm välimatkalla toisistaan. Rivi kulkee koillisesta lounaaseen. Edusta on vähän kuopalla. Edellisistä etelään 11 m on samoin viisi saman-

laista kiveä rivissään suunnassa itä-länsi. Mitään näkyviä merkkejä ei huomaa enempää maassa". (Lukkarinen 1910.)

Kerrotaan, että liettualaiset asuivat Sonkajassa läänitysaikana 1300-luvulla ja että siellä oli myös heidän hautausmaansa (Björn 1991:481). Sonkaja on vanha keskuskylä, jossa vuonna 1500 on ollut viisi taloa. Vuosisadan loppuun mennessä taloluku oli kasvanut seitsemääntoista. Asutus lisääntyi, koska suurin osa ortodokseista jäi paikalleen ja luterilaisia uudisasukkaita muutti kylään. (Björn 1991:125.) 1800-luvun lopulla on kirjattu ylös tieto, jonka mukaan Sonkajassa on asunut "liettualaisia venäläisiä, joiden hautausmaa oli siellä". Tirronen on myös tehnyt piirroksen ns. liettualaisristillä varustetusta hautakivestä, joita Huurinaisen rannan penkereen kalmistossa on ollut jokaisen haudan pääpuolella. Hän mainitsee myös kirkon, jonka arvoesineet olisi upotettu järveen. (Tirronen 1885:27.)

Vuoden 2005 inventoinnissa käytiin edellisen kuvauksen perusteella alueella ja järven rannan terassin päädyistä otettiin seuraavat gps mittaukset: 3692927/696070 ja 3692931/6960670. Jälkimmäisen mittauspisteen ympäristössä on kuopanteita, jotka saattavat olla jäänteitä haudoista. Alueella kasvaa järeä mäntymetsä.

### **Sonkaja Lahti 146 01 0058**

Muinaisjäännostyyppi: hautapaikat - ortodoksikalmistot

Ajoitus: historiallinen, rauhoitusluokka: ei määritelty, peruskartta: 424210 Sonkaja

Koordinaatit: 6961664 / 3691657 z: 180

Kuvaus: Kohde sijaitsee Sonkajanjärven pohjoispään länsirannalla, noin 100 m Ilomantsin ja Enon välisestä maantiestä. Alue on peltorinnettä. Vuodelta 1910 olevassa tiedonannossa mainitaan, että Sonkajajärven pohjoispään länsirannalla on kalmisto, jonka vastakkaisella puolella, puron varrella on Novgorodin aikaisia löytöjä (Lukkarinen 1910). Kalmiston kohdalta, pelloilta kerrotaan tulleen esille luita.

Kerrotaan, että liettualaiset asuivat Sonkajassa läänitysaikana 1300-luvulla ja että siellä oli myös heidän hautausmaansa (ks. kohde: Ilomantsi Sonkaja Autio) (Björn 1991:481). Sonkaja on vanha keskuskylä, jossa vuonna 1500 on ollut viisi taloa. Vuosisadan loppuun mennessä taloluku oli kasvanut seitsemääntoista. Asutus lisääntyi, koska suurin osa ortodokseista jäi paikalleen ja luterilaisia uudisasukkaita muutti kylään. (Björn 1991:125.) On mahdollista että Sonkajassa on ollut useampia kalmistoja.

Vuoden 2005 inventoinnissa otettiin gps paikannus: 3691777/6961732 peltorinteen ja järven rannassa kulkevan hiekkatien välistä. Kalmiston alue on viljapeltona.

### **Tokrajärvi Kalmistolahti 146 01 0059**

Muinaisjäännostyyppi: hautapaikat - ortodoksikalmistot

Ajoitus: historiallinen, rauhoitusluokka: 2, peruskartta: 424211 Tokrajärvi

Koordinaatit: 6969439 / 3683784 z: 147

Kuvaus: Kohde sijaitsee Tokrajärven itärannalla, Pellon ja Tokrajärven välisellä isoja mäntyjä kasvavalla rantakaistaleella. Kyseisellä alueella on maassa pitkittäisiä heinää kasvavia laikkuja, mahdollisia hautoja. Laikut ovat itä-länsi -suuntaisia, ja ne sijaitsevat ikään kuin riveittäin. Raivatessaan peltoa maanomistaja on purkanut kalmiston kohdalta ylempää rinteestä rakennuksen perustukset, joissa oli jäljellä hieman kivijalkaa.

Viereistä Paksuniemeä pidetään tsasounan paikkana. Siellä on kaksikin kohtaa, jotka saattavat olla rakennusten pohjia. Näissä kummassakaan ei ole kuitenkaan kiviperustoja, toisessa ehkä nurkkakivet. Toinen näistä mahdollisista rakennuksen pohjista on aivan niemen korkeimman kohdan kaakkoissivulla sijaitseva, heinää kasvava noin 5 x 10 m kokoinen alue. Toinen mahdollinen pohja on lähempänä kalmistoa, Kalmistolahden ja Paksuniemen korkeimman kohdan välissä.

Tokrajärvellä kerrotaan Venäjän kirkon ja kalmiston lisäksi olleen pappilan (Tirronen 1885:31). Kotiseuturomanttinen kirjallisuus tuntee Tokrajärven pienen kirkon (Pelkonen 1967:38). Pohjois-Karjalan historia I:ssä oleva maininta Tokrajärven kalmistosta ja tsasounasta perustuu perimätietoon (Könönen & Kirkinen 1975:105). Sama muistitieto toistetaan Suur-Ilomantsin historiassa (Björn 1991:381, 386). Ilomantsin kihlakunnan vanhaan (1700-l?) karttaan on merkitty kalmisto ja venäläinen kirkko Tokrajärvelle, mutta järven länsirannalle. Kyseistä lahtea nimitetään Männikkölässä Kalmistolahdeksi.

### **Tyrjänsaari Kalmotranta 146 01 0060**

Muinaisjäännöstyyppi: hautapaikat - ortodoksikalmistot

Ajoitus: historiallinen, rauhoitusluokka: 2, peruskartta: 424212 Huhus

Koordinaatit: 6982009 / 3688105 z: 150

Kuvaus: Kohde sijaitsee Tyrjänsaaren lounaisosassa, Koitereen Mujukonsärkän etelärannalla. Paikalta on 1950-luvulla löydetty luita, jotka eivät ole tallessa. 1970-luvulla kohteella on havaittu hautapainanteita (Sarvas 1970:40–41) (Huom! Sarvas sijoittaa kohteen n. 300 m pohjoisluoteeseen koordinaattien osoittamasta pisteestä.) Noin 200 m rannassa olevasta mökistä luoteeseen on vanha havumetsä, jossa kasvaa kuusia, mäntyjä ja katajia. Alueen yläpuolella vanhan pellon laidassa on kolmion muotoon ladottu kivikasa, jonka sivut ovat noin 2 m pitkät ja korkeus alle metrin. Särkkien yläpuolisessa rinteessä, kalmistosta luoteeseen, on vanha pihapiiri, jossa sijaitsee pitkälle lahonnut hirsikehikon jäännös. Sitä on kutsuttu par- eli ruumishuoneeksi.

1800-luvun lopulta on maininta, että Tyrjänsaaren vanhin kristitty kirkko on ollut saaren etelärannalla. Kirkon paikkaa on kutsuttu Kalmotrannaksi. Kalmotrantaa vastapäätä sanotaan olleen Kalmotsaari, jossa oli kivettyjä hautoja (Tirronen 1885:31). Myös Könönen on merkinnyt muistiin, että ensimmäinen rukoushuone on ollut Tyrjänsaarella, jossa Valamon munkit kävivät toimituksia pitämässä (Könönen 1884:279).

Vuonna 1500 Tyrjänsaarella oli viisi taloa, ortodoksien muutto näkyi vuonna 1590 tyhjentyneenä kylänä. Taloluku pysyi tästä eteenpäin puolessakymmenessä, vasta 1700-luvulla alkoi jyrkkä nousu. (Saloheimo 1971:41; Björn 1991:125–126.) Ortodoksit ovat ylläpitäneet muistitietoa kalmistosta ja tsasounasta (Piironen 1963: 91).

### **Viinivaara Aarnela 146 01 0061**

Muinaisjäännöstyyppi: hautapaikat - ortodoksikalmistot

Ajoitus: historiallinen, rauhoitusluokka: ei määritelty, peruskartta: 424407 Konnukka

Koordinaatit: 6963555 / 3714405 z: 155

Kuvaus: Kohde sijaitsee Viinilahden itärannalla, Aarnelan ja Viinivaaran talojen rajalla olevalla pellolla. Kalmiston tarkka rajaus ei ole selvillä. 1950-luvulla pellosto kerrotaan tulleen esille luita ja laudanpalasia.

Viinivaaran asutus alkoi Viinilahden talosta, joka mainitaan 1500-luvulla. Vuonna 1618 kylässä oli kolme taloa, ja taloluku ehti kohota viiteen ennen kuin koko kylä autioitui Ruptuurisodan (1656 - 1661) aikana. Uudisasukkaat tulivat 1600-luvun lopulla (Björn 1991:128). Tirronen (1885:26) kirjoittaa: " Muut lappalaishaudat niin kuin Viinivaarassa, eivät ansaitse mainitsemista, sillä ne luultavasti ovat venäläiskalmistoja."

### **Hattuvaara Kuusikko 146 01 0063**

Muinaisjäännöstyyppi: hautapaikat - ortodoksikalmistot

Ajoitus: historiallinen, rauhoitusluokka: 2, peruskartta: 433307 Hattuvaara

Koordinaatit: 6988238 / 3717480 z: 205

Kuvaus: Kohde sijaitsee Hattuvaaran kylässä, kyläkaupan takana. Alue on aidattu, ja paikalla on vanhoja ristejä ja grobujia. Kalmiston koilliskulmassa on muutama maansekaiselta kivikasalta vaikuttava kumpu. Merojan hautausmaa (ks. kohde: Ilomantsi Hattuvaara Meroja) perustettiin vuonna 1890, koska piirilääkäri oli havainnut, että Hattuvaaran vanha hautausmaa sijaitsi sopimattomasti kylän keskellä sen korkeimmalla paikalla lähellä useita taloja ja oli lisäksi täysi (Maanjakotoimitus, kokouksen pöytäkirja 18.5.1994). Hattuvaaran tsasouna on rakennettu luultavasti 1810-luvulla, kuitenkin vuoden 1796 jälkeen (Björn 1991:17).

Hattuvaaran asutus on syntynyt 1680-luvulla. Varhaisin asutus oli luterilaista, mutta Hattuvaara tyhjeni luterilaisista 1700-luvun puolivälissä. Kylä sai uudet asukkaat vanhauskoisista pakolaisista. Vuonna 1775 kylässä oli jo seitsemän taloa (Björn 1991:114).

### **Hattuvaara Meroja 146 01 0064**

Muinaisjäännöstyyppi: hautapaikat - ortodoksikalmistot

Ajoitus: uusi aika, rauhoitusluokka: 2, peruskartta: 433307 Hattuvaara

Koordinaatit: 6988778 / 3716834 z: 195

Kuvaus: Kohde sijaitsee Hattuvaaran tsasounasta noin 1 km luoteeseen ja n. 150 m tieltä. Hiekkamaalla sijaitseva kalmisto on aidattu, ja sitä ympäröi kosteikko. Merojan hautausmaa perustettiin vuonna 1890, koska piirilääkäri oli havainnut, että Hattuvaaran vanha hautausmaa (ks. kohde: Ilomantsi Hattuvaara Kuusikko) sijaitsi sopimattomasti kylän keskellä sen korkeimmalla paikalla lähellä useita taloja ja oli lisäksi täysi (Maanjakotoimitus, kokouksen pöytäkirja 18.5.1994). Hattuvaaran kylän uudelle hautausmaalle hau-

dattiin ensimmäiset vainajat 1940-luvun alussa, jonka jälkeen Merojan hautausmaa jäi pois käytöstä vähitellen.

#### **Koitere Raatosaari/Kalmotsaari 146 01 0065**

Muinaisjäänöstyyppi: hautapaikat - hautasaaret

Ajoitus: historiallinen, rauhoitusluokka: 2, peruskartta: 433107 Kivilahti

Koordinaatit: 6989694 / 3679814 z: 145

Kuvaus: Raatosaari (Kalmotsaari) on pieni saari Koitereen Kivilahden ja Kiviselän välillä. Saarella on siellä täällä nähtävissä hautapainauksia. Raatosaari on ollut luterilaisten käyttämä kelirikko- ja kesäkalmisto.

#### **Naarvanjärvi Matinsaari 146 01 0066**

Muinaisjäänöstyyppi: hautapaikat - hautasaaret

Ajoitus: historiallinen, rauhoitusluokka: 2, peruskartta: 433305 Narva

Koordinaatit: 7003016 / 3702998 z: 148

Kuvaus: Matinsaari sijaitsee Naarvanjärven pohjoisosassa. Se on pieni, matala, männikkösaari, jossa näkyy runsaasti hautapainauksia. Saarta on käytetty luterilaisten kelirikko- ja kesäkalmistona.

#### **Mutalahti Ristikivi 146 01 0067**

Muinaisjäänöstyyppi: kultti- ja tarinapaikat - uhrikivet

Ajoitus: historiallinen, rauhoitusluokka: 2, peruskartta: 424304 Mutalahti

Koordinaatit: 6934429 / 3713356 z: 146

Kuvaus: Ristikivi, toiselta nimeltään Suppokivi, on ortodoksinen uhrikivi, joka sijaitsee Mutalahdensingelällä, rajavyöhykkeellä, rajavartioasemasta noin 450 m pohjoiskoilliseen. Ristikivi on kookas, vedestä esiin pistävä kivi, jossa on luontaisia kuoppia. Kivelle kerrotaan viedyn ruoka- ja juomauhreja (kertoja Lauri Matveinen).

#### **Melaselkä Puronsilta 146 01 0068**

Muinaisjäänöstyyppi: kivrakenteet - rajamerkit

Ajoitus: historiallinen, rauhoitusluokka: 2, peruskartta: 424308 Nehvonniemi

Koordinaatit: 6942493 / 3714664 z: 152

Kuvaus: Kohde sijaitsee Neuvonniemen rajavartioasemalta noin 300 m pohjoiskoilliseen, Niemenjoelle vievän polun varrella, noin 20 m ns. Puronsillasta pohjoiseen. Merkkikivi on matala maakivi (koko noin 50 cm x 40 cm), jonka tasaiseen pintaan on hakattu ympyräkuvio. Ympyräkuvion läpimitta on noin 10 cm. Ympyrässä on neljä sakaraa, joiden pinta-ala on noin 2 cm. Merkin sakarat osoittavat täsmälleen pääilmansuuntia.

Vuoden 2005 inventoinnissa kiveä yritettiin etsiä tuloksetta. Kertomuksessa mainitun polun länsipuolitse kulkee nykyisin hiekkatie, polku ja kivi ovat ilmeisesti kuitenkin säästyneet tien itäpuolella.



**Melaselkä Päsmänvirta 146 01 0069**

Muinaisjäännostyyppi: kivirakenteet - rajamerkit

Ajoitus: historiallinen, rauhoitusluokka: 2, peruskartta: 424308 Nehvonniemi

Koordinaatit: 6943393 / 3714422 z: 147

Kuvaus: Merkkikivi sijaitsee Nehvonniemen rajavartioasemalta noin 950 m pohjoiskoilliseen, Päsmänkosken itärannalla. Kallioon on hakattu risti ym. kuvioita.

Pekka Romppasen vuonna 1957 lähettämässä kirjeessä (Museoviraston arkeologian osaston arkisto) mainitaan, että veteen viettävällä rantakalliolla on ympyrä, jossa on neljä sakaraa. Lisäksi kallioon on hakattu ortodoksinen risti sekä uurre, joka muistuttaa eläimen päätä ja selkää (Romppanen arvelee tämän voivan olla luontainenkin). Anja Sarvas ei vuonna 1970 inventoinnin yhteydessä löytänyt hakkauksia.

**Melaselkä Lehtimäki 146 01 0070**

Muinaisjäännostyyppi: kivirakenteet - rajamerkit

Ajoitus: historiallinen, rauhoitusluokka: ei määritelty, peruskartta: 424305 Ostronsaari

Koordinaatit: 6945744 / 3712630 z: 160

Kuvaus: Haapojärven länsipuolisen Lehtimäen laella olevan polun varressa on kaksi suurta siirtolohkarettä, joissa on hakkauksia. Merkit ovat saattaneet syntyä rapautumalla. (Anja Sarvaan arvio vuodelta 1970).

Museoviraston arkeologian osaston arkistossa on Pekka Romppasen kirje vuodelta 1957, jossa hän kertoo, että 5-6 km Nehvonniemestä pohjoisluoteeseen on Lehtimäen päällä, tasaisella kalliolla kaksi suurta siirtolohkarettä. Toisessa on Romppasen mukaan vuosiluku 1594 ja sen alla ilmeisesti vielä toinen numerosarja, joka kuitenkin on epäselvä. Toisessa kivessä taas on epäselvä kuvio (sakaraympyrä?).

**Patriikka Rutnikkaranta 146 01 0071**

Muinaisjäännostyyppi: työ- ja valmistuspaikat - raudanvalmistuspaikat

Ajoitus: historiallinen, rauhoitusluokka: 2, peruskartta: 424306 Patriikka

Koordinaatit: 6946676 / 3706841 z: 153

Kuvaus: Kohde sijaitsee Oskajärven itärannalla, ja on merkitty, peruskarttaan. Rutnikkarannassa on runsaasti pyöreitä, loivareunaisia kuonahautoja muutaman metrin päässä toisistaan rannan suuntaisesti kulkevan polun molemmin puolin. Kuonahautojen koko on 2-5 m. Alueelta on kerrottu aikoinaan kuljetetun rautamalmia mm. Möhkön ruukkiin.

Vuoden 2005 inventoinnissa otettiin gps paikannus 3706802/6946671 kuonahautojen välistä. Haudat ovat edelleen selvästi havaittavissa. Alueelle on rakennettu kesämökki.

**Tervaslahdenniemi 146 01 0072**

Muinaisjäännostyyppi: hautapaikat - hautaröykkiöt

Ajoitus: pronssi- ja/tai rautakautinen, rauhoitusluokka: 2, peruskartta: 424402 Kesonsuo

Koordinaatit: 6969108 / 3700525 z: 152

Kuvaus: Kiviröykkiö, lapinraunio (?) sijaitsee Mekrijärven länsirannalla, Tervaslahden eteläpuoleisen niemen korkeimmalla kohdalla. Kiviröykkiö on pyöreä, kooltaan noin 3 x 2,5 m ja korkeudeltaan noin 30 cm. Röykkiön länsinurkassa on maakivi ja sen reunoilla isompia kiviä. Röykkiö on sammaleen peittämä.

Niemen pohjoisosassa on mahdollinen rakennuksen pohja, koko noin 3 x 5 m sekä soikeita, matalia painaunia rivissä (?)

### **Hutunniemi 146 01 0073**

Muinaisjäänöstyyppi: asuinpaikat

Ajoitus: kivikautinen, rauhoitusluokka: 2, peruskartta: 424401 Iломantsi

Koordinaatit: 6957676 / 3700216 z: 145

Kuvaus: Asuinpaikka sijaitsee Iломantsinjärven itärannalla, Hutunniemessä. Ranta asuinpaikka-alueen kohdalla on erittäin kivikkoinen, paikoin on hyvin pienialaisia hiekkaisia kohtia. Kiviesineet ovat tulleet esille rantakivikosta ja kvartsi-iskokset on poimittu pienen hiekkaisen alueen kohdalta. (KM 29741)

Vuoden 2005 inventoinnissa rannasta otettiin gps paikannus: 3700228/6957639. Ranta on kivikkoinen eikä alueella ollut havaittavissa mitään muinaisjäänökseen viittaavaa.

### **Lörönlampi 146 01 0074**

Muinaisjäänöstyyppi: asuinpaikat

Ajoitus: varhaismetallikautinen, rauhoitusluokka: 1, peruskartta: 433301 Piilovaara

Koordinaatit: 6986217 / 3699947 z: 144

Kuvaus: Asuinpaikka sijaitsee Syväysjoen varressa olevan Lörönlammen pohjoisrannalla olevien kahden pienen niemekkeen alueella. Maaperä niemekkeiden alueella on hienoa hiekkaa, ympärillä on suomaata. Asuinpaikkalöydöt ovat tulleet esille rantavedestä. Kohteissa on myös matalina painauna maastossa näkyviä asumuksenpohjia. Rannalla on havaittu olevan useita tulisijan pohjia

### **Pötönniemi 146 01 0075**

Muinaisjäänöstyyppi: asuinpaikat

Ajoitus: kivikautinen, rauhoitusluokka: 2, peruskartta: 424401 Iломantsi

Koordinaatit: 6959628 / 3702148 z: 145

Kuvaus: Asuinpaikka sijaitsee kirkonkylän pohjoispuolella olevan kapean Pötönniemen pohjoisrannalla. Asuinpaikkalöydöt ovat tulleet esille rannalta, vesijätöltä.

**Petkeljärvi 1 146 01 0076**

Muinaisjäänöstyyppi: asuinpaikat

Ajoitus: kivikautinen, rauhoitusluokka: 2, peruskartta: 424309 Möhkö

Koordinaatit: 6952227 / 3715273 z: 145

Kuvaus: Mahdollinen asuinpaikka sijaitsee Petkeljärven kansallispuiston pohjoisrajasta noin 600 m pohjoiseen, Petkeljärvenharjut-nimisen harjumuodostelman etelärannalla. Asuinpaikkalöydöt (kaksi kvartsi-iskosta) ovat tulleet esille rannalta.

**Petkeljärvi 2 146 01 0077**

Muinaisjäänöstyyppi: asuinpaikat

Ajoitus: kivikautinen, rauhoitusluokka: 2, peruskartta: 424309 Möhkö

Koordinaatit: 6951504 / 3715226 z: 145

Kuvaus: Asuinpaikka sijaitsee Petkeljärven kansallispuiston pohjoisrajalla, Petkeljärven länsirannalla. Kansallispuiston opaskeskukseen vievältä maantieltä eroaa puiston pohjoisrajalla rantaani johtava polku. Asuinpaikkalöydöt ovat tulleet esille polun kohdalta rannasta sekä tästä noin 150 m kaakkoon olevan pienen lahden rannalta.

Vuoden 2005 inventoinnissa asuinpaikan rannasta otettiin gps paikannus: 3715260/695149.

**Meskensaari 146 04 0001**

Muinaisjäänöstyyppi: löytöpaikat

Ajoitus: kivikautinen, rauhoitusluokka: ei määritelty, peruskartta: 424309 Möhkö

Koordinaatit: 6955980 / 3714127 z:

Kuvaus: Kaksi talttaa (KM 31581) ovat löytyneet eteläisemmästä ja isommasta Meskensaaressa rantahietikolta venettä vesille työnnettäessä.

Vuoden 2005 inventoinnissa paikalta otettiin gps paikannus: 3714142/6956107.

**Majasuu 146 04 0002**

Muinaisjäänöstyyppi: löytöpaikat

Ajoitus: rautakautinen, rauhoitusluokka: 3, peruskartta: 424304 Mutalahti

Koordinaatit: 6935797 / 3713032 z: 144

Kuvaus: Soikea kupurasolki (KM 32866) on löytynyt rajavyöhykkeeltä Mutalahdensen Varisselältä, noin 9 m päästä rannasta, matalan veden aikaan noin 5 cm syvästä rantavedestä.

**Kuusisaari 146 04 0003**

Muinaisjäänöstyyppi: löytöpaikat

Ajoitus: kivikautinen, rauhoitusluokka: 3, peruskartta: 424305 Ostronsaari

Koordinaatit: 6940487 / 3713095 z: 145

Kuvaus: Kivitaltta (KM) on löytynyt Ostronsaaren pohjoispuolella olevan Kuusisaaren luoteisrannalta, vedestä rantahiekasta.

**Kirkonkylä Kirkonpelto 146 50 0009**

Muinaisjäänöstyyppi: asuinpaikat

Ajoitus: historiallinen, rauhoitusluokka: ei määritelty, peruskartta: 424401 Ilomantsi

Koordinaatit: 6958260 / 3700729 z: 160

Kuvaus: Nykyisen luterilaisen kirkon kaakkoispuoliselta pellolta, n. 200 m pohjoiseen Pappilanvaaran ortodoksikalmistosta, sekä pappilan ja vanhimpien ortodoksikirkkojen sijaintipaikalta on löydetty keramiikkaa ym.

Ilomantsi on ilmeisesti Pohjois-Karjalan vanhin kylä; syntynyt ehkä jo 1300-luvulla. Ortodoksiasutus lähes hävisi ruptuurisodan seurauksena, mutta asutus elpyi 1700-luvun lopulla. Vanhimmat talot sijaitsivat Pappilanvaaralla ja pohjoisempaan Ilomantsin järven itärannalla.

**Kirkonkylä Kuikanniemi 146 50 0010**

Muinaisjäänöstyyppi: asuinpaikat

Ajoitus: historiallinen, rauhoitusluokka: ei määritelty, peruskartta: 424401 Ilomantsi

Koordinaatit: 6960207 / 3700799 z: 155

Kuvaus: Kaunislahden ja Muikunlahden välisellä niemellä olevalla pellolla on historiallisen ajan asuinpaikan jäännöksiä sekä rannassa myös kivikautinen asuinpaikka (Ilomantsin esih. kohde nro 1).

Ilomantsi on ilmeisesti Pohjois-Karjalan vanhin kylä; syntynyt ehkä jo 1300-luvulla. Ortodoksiasutus lähes hävisi ruptuurisodan seurauksena, mutta asutus elpyi 1700-luvun lopulla. Vanhimmat talot sijaitsivat Pappilanvaaralla ja pohjoisempaan Ilomantsin järven itärannalla.

Vuoden 2005 inventoinnissa paikalta otettiin gps paikannus: 3700907/6966117. Kuikanniemessä, kuten kaikissa Kirkonkylän Ilomantsin järven rannan kohteissa oli hyvin kivikoista, eikä niissä ollut havaittavissa mitään esihistoriaan viittaavaa.

**Ryökkylä Viikatekivi 146 50 0011**

Muinaisjäänöstyyppi: asuinpaikat

Ajoitus: historiallinen, rauhoitusluokka: 2, peruskartta: 424402 Kesonsuo

Koordinaatit: 6966734 / 3702037 z: 150

Kuvaus: Mekrijärven ja Kätkäjärven välisen niemen luoteisosassa olevalla pellolla on asuinpaikka, josta on löytynyt mm. keramiikkaa ja sormus.

#### **Mekrijärvi Riihisärkkä 146 50 0012**

Muinaisjäännostyyppi: asuinpaikat

Ajoitus: historiallinen, rauhoitusluokka: 2, peruskartta: 424405 Lehtovaara

Koordinaatit: 6968962 / 3703416 z: 157

Kuvaus: Riihisärkkä-nimisellä peltorinteellä on asuinpaikka, josta on löytynyt keramiikkaa. Kohde sijaitsee n. 300 m luoteeseen Lukansuo 2 asuinpaikasta ja 400 m länteen Kalmistoloson ortodoksikalmistosta. Sissolan talon itäpuolella on esihistoriallinen(?) kuppikivi (Ilomantsin esih. kohde nro 40).

Mekrijärveä pidetään Ilomantsin toiseksi vanhimpana kylänä - se on muodostettu viimeistään 1400-luvun puolivälissä. Mekrijärven lääni kuului Novgorodin arkkipiispalle ennen vallan siirtoa Moskovaan. Koitereen kaikki kylät kuuluivat Mekrijärven alaisuuteen. Väkiluku väheni 1600-luvulla ja vuosisadan lopulla luterilaiset asuttivat kylän. Ortodoksit pakenivat 1700-luvun alussa, mutta väkeä palasi kuitenkin vähitellen takaisin.

#### **Mekrijärvi Lukansuo 2 146 50 0013**

Muinaisjäännostyyppi: asuinpaikat

Ajoitus: historiallinen, rauhoitusluokka: 2, peruskartta: 424405 Lehtovaara

Koordinaatit: 6968792 / 3703644 z: 155

Kuvaus: Koitajoen ja Mekrijärven välisellä, Lukansuon koillispuolisella pellolla on asuinpaikka, josta on löytynyt piitä ja keramiikkaa. Sijaitsee n. 300 m luoteeseen Lukansuo 1 asuinpaikasta ja n. 200 m länsilounaaseen Kalmistoloson ortodoksikalmistosta.

Mekrijärveä pidetään Ilomantsin toiseksi vanhimpana kylänä - se on muodostettu viimeistään 1400-luvun puolivälissä. Mekrijärven lääni kuului Novgorodin arkkipiispalle ennen vallan siirtoa Moskovaan. Koitereen kaikki kylät kuuluivat Mekrijärven alaisuuteen. Väkiluku väheni 1600-luvulla ja vuosisadan lopulla luterilaiset asuttivat kylän. Ortodoksit pakenivat 1700-luvun alussa, mutta väkeä palasi kuitenkin vähitellen takaisin.

#### **Mekrijärvi Lukansuo 1 146 50 0014**

Muinaisjäännostyyppi: asuinpaikat

Ajoitus: historiallinen, rauhoitusluokka: 2, peruskartta: 424405 Lehtovaara

Koordinaatit: 6968562 / 3703855 z: 157

Kuvaus: Koitajoen ja Mekrijärven välillä, Lukansuon itäpuolisella pellolla on asutuksen jälkiä: keramiikkaa, kuonaa ym. Kohde sijaitsee n. 300 m kaakkoon Lukansuo 2 asuinpaikasta ja n. 400 m etelään Kalmistoloson ortodoksikalmistosta.

Mekrijärveä pidetään Ilomantsin toiseksi vanhimpana kylänä - se on muodostettu viimeistään 1400-luvun puolivälissä. Mekrijärven lääni kuului Novgorodin arkkipiispalle ennen vallan siirtoa Moskovaan. Koitereen kaikki kylät kuuluivat Mekrijärven alaisuuteen.



teen. Väkiluku väheni 1600-luvulla ja vuosisadan lopulla luterilaiset asuttivat kylän. Ortodoksit pakenivat 1700-luvun alussa; väkeä palasi kuitenkin vähitellen takaisin.

#### **Kivilahti Hyökönlahti 146 50 0015**

Muinaisjäänöstyyppi: asuinpaikat

Ajoitus: historiallinen, rauhoitusluokka: 2, peruskartta: 433107 Kivilahti

Koordinaatit: 6990339 / 3679904 z: 150

Kuvaus: Hyökönlahden länsirannan pellolla on jälkiä asuinpaikasta ja mahdollisesta raudanvalmistuksesta; paikalta on löytynyt rautakuonaa, keramiikkaa ym.

#### **Huhus Liepala 146 50 0018**

Muinaisjäänöstyyppi: hautapaikat - ortodoksikalmistot

Ajoitus: historiallinen, rauhoitusluokka: 2, peruskartta: 424212 Huhus

Koordinaatit: 6981795 / 3689968 z: 155

Kuvaus: Kohde sijaitsee Koitereen eteläpäässä, paikalla jossa Liepalan kylä sijaitsi jo 1500-luvulla. Se autioitui vuosisadan lopulla, mutta asutettiin uudelleen 1680-luvulla osana Huhuksen kylää. Autiotilojen pysyvä asuttaminen onnistui vasta 1700-luvun alkupuolella. 1800-luvun lopulla on merkitty muistiin tieto, että "Liepalassa on elänyt 3 taloa kreikanuskoisia Liepasia, joilla myös on ollut oma hautausmaansa" (Könönen 1884:27). Pogostan Sanomien vanhoja hautapaikkoja koskevaan kyselyssä kävi ilmi, että Liepalassa Riihen edustalta pellosta, rannan tuntumasta, on löytynyt luita - löytöjä ei ole tallessa (Vesterinen 1989). Kalmiston tarkka sijainti ei ole selvillä.

#### **Putkela Turpeela 146 50 0026**

Muinaisjäänöstyyppi: hautapaikat - hautausmaat

Ajoitus: historiallinen, rauhoitusluokka: ei määritelty, peruskartta: 424404 Putkela

Koordinaatit: 6962112 / 3705352 z:

Kuvaus: Mahdollinen sotilashautapaikka on Turpeelan talosta n. 150 m eteläkaakkoon olevalla vanhalla pellolla, joka viettää kohden Rapalahden pohjukkaa. Peruskarttaan merkitty ortodoksikalmisto sijaitsee todennäköisesti kohteesta n. 400 m luoteeseen (ks. kohde: Ilomantsi Putkela Ihanus). Navetan takana on ollut ristejä näkyvillä vuosikymmeniä sitten; Turpeelan isännälle on kerrottu ristejä olleen myös rinteiden alla katajien luona. Perimätieto kertoo Putkelaan haudatun sotilaita.

#### **Harkkojärvi Kalmotsaari 146 50 0040**

Muinaisjäänöstyyppi: hautapaikat - hautasaaret

Ajoitus: historiallinen, rauhoitusluokka: ei määritelty, peruskartta: 433304 Kakkaravaara

Koordinaatit: 6992179 / 3704905 z:

Kuvaus: Perimätiedon mukaan saareen on haudattu väliaikaisesti talvisin, ja vainajat on kesällä soudettu Koitereen vesiä pitkin Enoon ja Ilomantsin kirkonkylään.

**Ruotinniemi 1 1000 00 4109**

Muinaisjäänöstyyppi: asuinpaikat

Ajoitus: kivikautinen, rauhoitusluokka: 2, peruskartta: 433110 Vallitunselkä

Koordinaatit: 6990920 / 3687450 z: 145

Kuvaus: Asuinpaikka sijaitsee Koitereen länsiosassa olevan Ruotinniemen itäosassa. Asuinpaikkalöydöt on poimittu esille kuluneesta rantatörmästä. Maaperä alueella on hienoa hiekkaa.

Vuoden 2005 inventoinnin yhteydessä alueelta poimittiin kvartseja, jotka on luetteloitu KM numerolla 35290. Diar. 14.10.2005.

**Ruotinniemi 2 1000 00 4113**

Muinaisjäänöstyyppi: asuinpaikat

Ajoitus: kivikautinen, rauhoitusluokka: 2, peruskartta: 433110 Vallitunselkä

Koordinaatit: 6991050 / 3687480 z: 144

Kuvaus: Asuinpaikka sijaitsee Koitereen länsiosassa, Ruotinniemen itäosassa. Asuinpaikkalöydöt ovat tulleet esille vesijättömaalta rannalta.

**Ruotinniemi 3 1000 00 4114**

Muinaisjäänöstyyppi: asuinpaikat

Ajoitus: kivikautinen, rauhoitusluokka: 2, peruskartta: 433110 Vallitunselkä

Koordinaatit: 6991000 / 3687340 z: 145

Kuvaus: Asuinpaikka sijaitsee Koitereen länsiosassa, Ruotinlammen etelärannalla. Asuinpaikkalöydöt ovat tulleet esille kuluneelta rannalta.

**6.2. Uudet kohteet****6.2.1. Luettelo kohteista**

- 1000004374 Ahvenlahti kivikautinen löytöpaikat
- 1000004375 Syvänlahdenniemi ei määritelty työ- ja valmistuspaikat
- 1000004376 Majahiekka kivikautinen asuinpaikat
- 1000004377 Aittolahti kivikautinen asuinpaikat
- 1000004378 Paskalahti kivikautinen asuinpaikat
- 1000004379 Ruotinniemi 4 kivikautinen asuinpaikat
- 1000004380 Kultajärvi 1 kivikautinen asuinpaikat
- 1000004381 Kultajärvi 2 kivikautinen asuinpaikat
- 1000004382 Kultajärvi 3 kivikautinen asuinpaikat
- 1000004383 Kultajärvi 4 kivikautinen asuinpaikat
- 1000004384 Kinkerniemi kivikautinen asuinpaikat
- 1000004385 Risulampi kivikautinen asuinpaikat

1000004386 Risuniemi kivikautinen asuinpaikat  
1000004387 Semettiinsaari kivikautinen löytöpaikat  
1000004388 Semettiinsuo kivikautinen löytöpaikat  
1000004389 Repolahti kivikautinen asuinpaikat  
1000004390 Käkkyränlahti kivikautinen asuinpaikat  
1000004391 Lapinsaari ajoittamaton työ- ja valmistuspaikat  
1000004392 Särkilahti kivikautinen asuinpaikat  
1000004393 Ylä-Lyly kivikautinen asuinpaikat  
1000004394 Rantala kivikautinen asuinpaikat  
1000004395 Sänkiaho kivikautinen asuinpaikat  
1000004396 Ikonniemi kivikautinen asuinpaikat  
1000004397 Raivio kivikautinen asuinpaikat  
1000004398 Kiukoila 2 moniperiodinen muinaisjäännösryhmät  
1000004399 Issakkalansärkkä 2 kivikautinen asuinpaikat  
1000004400 Likoniemi kivikautinen asuinpaikat  
1000004401 Huutoniemi kivikautinen asuinpaikat  
1000004402 Ilolinnat kivikautinen asuinpaikat  
1000004403 Vilunvedenjuoksu kivikautinen asuinpaikat  
1000004404 Tytärniemi kivikautinen asuinpaikat  
1000004405 Syvälahti kivikautinen asuinpaikat  
1000004406 Verkkosaari kivikautinen asuinpaikat  
1000004407 Sikoaho kivikautinen asuinpaikat  
1000004408 Kaitajärvi kivikautinen asuinpaikat  
1000004409 Hakosalmi 1 kivikautinen löytöpaikat  
1000004410 Hakosalmi 2 kivikautinen löytöpaikat  
1000004411 Haapovirta kivikautinen asuinpaikat  
1000004412 Karinniemi kivikautinen asuinpaikat  
1000004413 Kirnupohja kivikautinen asuinpaikat  
1000004414 Lemilahdenkangas kivikautinen asuinpaikat  
1000004415 Varisniemi kivikautinen asuinpaikat

### 6.2.2. Kohteiden kuvaus

#### ILOMANTSI Ahvenlahti 1000 00 4374

---

LÖYTÖPAIKAT, irtolöytöpaikat

kivikautinen

-rauhitusluokka 2

-lukumäärä 1, kiinteistötunnus: 146 422 338 Riekkoniemi

Kivikautinen löytöpaikka sijaitsee Naarvajärven rantahiekalla, Ahvenlahden ja Syvänlahdenniemen välissä. Hiekkarannalta löytyi kvartsiitti-iskoksia. Mitään muuta kivikauteen viittaavia merkkejä ei alueella havaittu. Löytöpaikan maasto on mäntymetsää ja rannassa on kesämökki. Alueen maaperä on hienoa hiekkaa koko Syvänlahdenniemen alueella.

Sijainti:

Etäisyystieto: Ilomantsin luterilaisesta kirkosta 45 km suuntaan *pohjoiseen* 6 goonia.

Peruskartta: 433305 Naarva

Yhtenäiskoordinaatit: 7002835 / 3703209 z: 147,3

Koordinaattiselite: Gps mittaus

Tutkimukset

2005 inventointi Taisto Karjalainen

Kansallismuseon kokoelmat (KM)

KM 35249 Kvartsia, kivikausi inventointi. Diar. 10.10.2005.

#### ILOMANTSI Syvänlahdenniemi 1000 00 4375

---

TYÖ- JA VALMISTUSPAIKAT, sudenkuopat

ei määriteltä

-rauhitusluokka 2

-lukumäärä 1, kiinteistötunnus: 146 422 3 39 Suurtuvaara

Susikuoppa sijaitsee Naarvajärven Syvänlahdenniemessä niemen kärkeen johtavan tien itäpuolella noin 180 metriä niemen kärjestä pohjoiseen. Kohteessa on havaittavissa 6 x 6 m -kokoinen kuoppa, jonka ympärillä on metrin levyiset vallit, jotka ovat 30 - 50 cm korkeat. Rakennelman päällä kasvaa turve ja alue ovat tuoretta kangasmetsää. Syvänlahdenniemen maaperä on hienoa hiekkaa.

Sijainti:

Etäisyystieto: Ilomantsin luterilaisesta kirkosta 45 km suuntaan *pohjoiseen* 6,5 goonia.

Peruskartta: 433305 Naarva

Yhtenäiskoordinaatit: 7002630 / 3703383 z: 152

Koordinaattiselite: Gps mittaus

Tutkimukset: 2005 inventointi, Taisto Karjalainen

**ILOMANTSI Majahiekka**  
**1000 00 4376**

---

**ASUINPAIKAT**

kivikautinen

-rauhitusluokka 2

-lukumäärä 1, kiinteistötunnus: 146 416 2 35 Purasenvaara

Kivikautinen asuinpaikka sijaitsee Lapiovaaran länsipuolella Koitereen rannassa. Asuinpaikka on pohjoiseen avautuva hiekkainen lahti, jota käytetään venevalkamana. Alueen koillispuolella on venevaja. Rantahiekasta löytyi kvartsi-iskoksia koko hiekkarannan alueelta. Lännessä alue rajautuu suoturpeeseen ja idässä venevajaa takaa alkavaan kivikkoiseen rantaan. Alueen eteläpuolelle, Mäntyniemeen johtaa ajokelpoinen hiekkatie, jonka reunasta johtaa polku Majahiekan rantaan. Majahiekan maasto on mäntykangasta ja osittain suota.

Sijainti:

Etäisyystieto: Ilomantsin luterilaisesta kirkosta 39 km suuntaan <sup>*poljoisluokkaan*</sup> 396 goonia.

Peruskartta: 433301 Piilovaara

Yhtenäiskoordinaatit: 6995430 / 3695642 z: 143

Koordinaattiselite: Gps mittaus

Tutkimukset: 2005 inventointi, Taisto Karjalainen

Kansallismuseon kokoelmat (KM)

KM 35250 Asuinpaikkalöytöjä, kivikausi inventointi. Diar. 10.10.2005.



**ILOMANTSI Aittolahti**  
**1000 00 4377**

---

ASUINPAIKAT

kivikautinen

-rauhitusluokka 2

-lukumäärä 1, kiinteistötunnus: 146 408 2 16 Ressaranta, 146 416 2 35 Purasenranta

Asuinpaikka sijaitsee Koitereen itärannalla Aittolahden ja Aittolammen välisen kannaksen länsireunalla, joka on pohjois - etelä -suuntainen hiekkaranta. Huuhtoutuneesta rantahiekasta löytyi kvartseja noin 10 metrin matkalta koordinaatin 3696529/6993378 ympäriltä. Toinen löytökohta sijaitsi koordinaatin 3696510/6993464 kohdassa, joka on sortuvaa rantapengertä. Tässä kohdassa oli havaittavissa punertavaa likamaata, josta tuli kvartsi-iskoksia ja alueella on ilmeisesti jäljellä tuhoutumatonta asuinpaikkaa. Asuinpaikan seutu on hienoa hiekkarantaa ja asutusta on todennäköisesti ollut myös määritellyn asuinpaikan eteläpuolisella hiekalla.

Sijainti:

Etäisyystieto: Ilomantsin luterilaisesta kirkosta 37 km *pohjoisluoteeseen* suuntaan 395 goonia.

Peruskartta: 433301 Piilovaara

Yhtenäiskoordinaatit: 6993400 / 3696520 z: 143

Koordinaattiselite: Gps mittaus

Tutkimukset

2005 inventointi Taisto Karjalainen

Kansallismuseon kokoelmat (KM)

KM 35251 Asuinpaikkalöytöjä, kivikausi inventointi, Diar. 10.10.2005.

**ILOMANTSI Paskalahti**  
**1000 00 4378**

---

**ASUINPAIKAT**

kivikautinen

-rauhitusluokka 2

-lukumäärä 1, kiinteistötunnus: 146 416 2 35 Purasenranta

Asuinpaikka sijaitsee Koitereen itärannalla, Ruotalahden ja Paskalahden välisen niemen pohjoisreunalla sijaitsevalla hiekkarannalla. Ranta on erittäin voimakkaasti huuhtoutunut järveen ja rannan turpeet roikkuvat sortuvan hiekkatöyrään yli järveen. Rannasta löytyi kvartsiveitsi, mikä on ilmeisesti viimeisiä merkkejä tuhoutuneesta asuinpaikasta. Koko alue Ruotaniemestä Aittolahteen saakka on ilmeisesti ollut kivikautista asuinpaikkaa, joka on melkein kokonaan tuhoutunut, koska veden säännöstely huuhtoo alueen hiekkaharjua Koitereeseen.

Sijainti:

Etäisyystieto: Ilomantsin luterilaisesta kirkosta 36 km suuntaan 394 goonia.

Peruskartta: 433301 Piilovaara

Yhtenäiskoordinaatit: 6992814 / 3696326 z: 143

Koordinaattiselite: Gps mittaus

Tutkimukset: 2005 inventointi, Taisto Karjalainen

Kansallismuseon kokoelmat (KM)

KM 35252 Asuinpaikkalöytöjä, kivikausi inventointi. Diar. 10.10.2005.

**ILOMANTSI Ruotinniemi 4**  
**1000 00 4379**

---

ASUINPAIKAT

kivikautinen

-rauhitusluokka 2

-lukumäärä 1, kiinteistötunnus: 146 408 2 16 Ressaranta

Asuinpaikka sijaitsee Koitereen länsirannalla Ruotinniemen koillisreunalla sijaitsevalla hiekkarannalla. Asuinpaikka on suureltaosin huuhtoutunut järveen ja hiekalta tavattiin vain kvartsi-iskoksia ja hiotun kiviesineen katkelma. Ruotinniemen asuinpaikka on ilmeisesti laajempi, kattaen myös niemen lammen puoleiset osat. Laajuudesta on kuitenkin vaikea saada selkoa, koska harrastelijat ovat keränneet alueen artefaktit. Niemen maasto on mäntykangasta, jonka maaperä on hiekkaa ja moreenia.

Sijainti:

Etäisyystieto: Ilomantsin luterilaisesta kirkosta 30 km suuntaan 375 goonia.

Peruskartta: 433110 Vallitunselkä

Yhtenäiskoordinaatit: 6990763 / 3687195 z: 143

Koordinaattiselite: Gps mittaus

Tutkimukset

2005 inventointi Taisto Karjalainen

Kansallismuseon kokoelmat (KM)

KM 35253 Asuinpaikkalöytöjä, kivikausi inventointi. Diar. 10.10.2005.

**ILOMANTSI Kultajärvi 1**  
**1000 00 4380**

---

ASUINPAIKAT

kivikautinen

-rauhitusluokka 2

-lukumäärä 1, kiinteistötunnus: 146 414 16 14 Käenkoski

Asuinpaikka sijaitsee Harkkojärven lounaispuolella sijaitsevan Kultajärven koillisrannalla. Ranta on rytiä kasvavaa hiekkaa ja liejua, jossa on havaittavissa veteen huuhtoutuneita liesikiveyksiä. Asuinpaikka ei kuitenkaan ole niin tuhoutunut kuin Koitereen rannan asuinpaikat ja luultavasti rantaturpeiden alla on eheää asuinpaikkaa jäljellä. Alueen maasto on aurattua metsäraiviota ja ranta nousee jyrkästi kaakossa sijaitsevalle mäennyppyläille. Kultajärven koillispuolitse kulkee hiekkatie Miinanniemeen.

Sijainti:

Etäisyystieto: Ilomantsin luterilaisesta kirkosta 29,4 km suuntaan 9 goonia.

Peruskartta: 433304 Kakkaravaara

Yhtenäiskoordinaatit: 6987499 / 3704812 z: 150,4

Koordinaattiselite: Gps mittaus

Tutkimukset

2005 inventointi Taisto Karjalainen

Kansallismuseon kokoelmat (KM)

KM 35254 Asuinpaikkalöytöjä, kivikausi inventointi. Diar. 10.10.2005.

**ILOMANTSI Kultajärvi 2****1000 00 4381**-----  
ASUINPAIKAT

kivikautinen

-rauhoidusluokka 2

-lukumäärä 1, kiinteistötunnus: 146 414 16 14 Käenkoski

Kohde sijaitsee Harkkojärven lounaispuolella olevan Kultajärven koillisrannalla, joka on Miinaniemen soista lounaisreunaa. Rannalla oli palaneita kiviä ja hioinlaaán puolikkaat, jotka löytyivät noin 1,5 metrin etäisyydellä toisistaan rantavedestä. Vesirajasta löytyi niin ikään runsaasti kvartsi-iskoksia, joiden materiaali on hyvälaatuista. Löytöjä havaittiin koordinaattien 3704710 - 48/6987642–55 väliseltä alueelta. Asuinpaikka saattaa jatkaa koilliseen Miinanniemen mäntykankaille.

Sijainti:

Etäisyystieto: Ilomantsin luterilaisesta kirkosta 29,6 km suuntaan 9 goonia.

Peruskartta: 433304 Kakkaravaara

Yhtenäiskoordinaatit: 6987647 / 3704720 z: 150,4

Koordinaattiselite: Gps mittaus

Tutkimukset

2005 inventointi Taisto Karjalainen

Kansallismuseon kokoelmat (KM)

KM 35255 Asuinpaikkalöytöjä, kivikausi inventointi. Diar. 10.10.2005.

**ILOMANTSI Kultajärvi 3****1000 00 4382**-----  
ASUINPAIKAT

kivikautinen

-rauhoidusluokka 2

-lukumäärä 1, kiinteistötunnus: 146 414 16 14 Käenkoski

Kohde sijaitsee Harkkojärven lounaispuolisen Kultajärven koillisrannalla. Asuinpaikan koillispuolella on Miinanniemi ja luoteispuolelta Kultajärvi on yhteydessä Harkkojärveen kapean salmen kautta. Kohteen maasto on suora luoteeseen avautuva hiekkaranta, jonka hiekasta löytyi kvartsiiveitsi ja kvartsi-iskoksia. Hiekkarannan pohjoispuolella Miinanniemen maasto on korpea.

Sijainti:

Etäisyystieto: Ilomantsin luterilaisesta kirkosta 30 km suuntaan 9 goonia.

Peruskartta: 433304 Kakkaravaara

Yhtenäiskoordinaatit: 6987684 / 3704426 z: 150,4

Koordinaattiselite: Gps mittaus

Tutkimukset: 2005 inventointi Taisto Karjalainen

Kansallismuseon kokoelmat (KM)

KM 35256 Asuinpaikkalöytöjä, kivikausi inventointi. Diar. 10.10.2005.



**ILOMANTSI Kultajärvi 4**  
**1000 00 4383**

---

ASUINPAIKAT

kivikautinen

-rauhoidusluokka 2

-lukumäärä 1, kiinteistötunnus: 146 414 16 14 Käenkoski

Kohde sijaitsee Kultajärven koillispäässä sijaitsevalla niemellä, joka on paksua turvetta kasvavaa rämeistä rantaa. Rannan kivikosta löytyi kvartsi-iskoksia noin 20 metrin matkalta. Asuinpaikan itäpuolella on korkea mäenharjanne, joka on metsäraiviona. Asuinpaikan itä- ja pohjoispuolella sijaitsevat Kultajärvi 1,2 ja 3 asuinpaikat ja eteläpuolella suon takana on Semettiinsaaren löytöpaikka.

Sijainti: Etäisyystieto: Ilomantsin luterilaisesta kirkosta 29 km *pohjois-suuntaan* 9 goonia.

Peruskartta: 433304 Kakkaravaara

Yhtenäiskoordinaatit: 6987336 / 3704735 z: 150,4

Koordinaattiselite: Gps mittaus

Tutkimukset: 2005 inventointi Taisto Karjalainen

Kansallismuseon kokoelmat (KM)

KM 35257 Asuinpaikkalöytöjä, kivikausi inventointi. Diar. 10.10.2005.

**ILOMANTSI Kinkerniemi**  
**1000 00 4384**

---

ASUINPAIKAT

kivikautinen

-rauhoidusluokka 2

-lukumäärä 1, kiinteistötunnus: 146 414 16 14 Käenkoski

Kivikautinen asuinpaikka sijaitsee Harkkojärven itärannalla sijaitsevan Kinkerniemen kärjen itäpuolella kohdassa, jossa kangasmaasto vaihtuu ojitetuksi suoksi. Kohteen maasto on alavaa lieju- ja hiekkarantaa, josta löytyi kvartsi-iskoksia. Kinkerniemen itäpuolella on mäenharjanne, johon tulee etelästä metsäautotie. Kohteen eteläpuolella sijaitsevat Risulammen ja Risuniemen kivikautiset asuinpaikat.

Sijainti:

Etäisyystieto: Ilomantsin luterilaisesta kirkosta 30, 5 km *pohjois-suuntaan* 10 goonia.

Peruskartta: 433304 Kakkaravaara

Yhtenäiskoordinaatit: 6989336 / 3705505 z: 150,4

Koordinaattiselite: Gps mittaus

Tutkimukset: 2005 inventointi Taisto Karjalainen

Kansallismuseon kokoelmat (KM)

KM 35258 Asuinpaikkalöytöjä, kivikausi inventointi. Diar. 10.10.2005.

**ILOMANTSI Risulampi**  
**1000 00 4385**

---

ASUINPAIKAT

kivikautinen

-rauhitusluokka 2

-lukumäärä 1, kiinteistötunnus: 146 414 16 14 Käenkoski

Kivikautinen asuinpaikka sijaitsee Harkkojärven itärannalla, järven ja Risulammen välisen kannaksen hiekkaisella rannalla. Asuinpaikan pohjoispuolitse kulkee oja Risulampeen. Hiekkarannalta löytyi kvartsi-iskoksia. Hiekkarannan ja Risulammen välinen maasto on ojitettua suota. Kohteen pohjoispuolella on Kinkerniemen asuinpaikka ja eteläpuolella Risuniemen asuinpaikka.

Sijainti:

Etäisyystieto: Ilomantsin luterilaisesta kirkosta 30,4 km suuntaan 10 goonia.

Peruskartta: 433304 Kakkaravaara

Yhtenäiskoordinaatit: 6988974 / 3705366 z: 150,4

Koordinaattiselite: Gps mittaus

Tutkimukset

2005 inventointi Taisto Karjalainen

Kansallismuseon kokoelmat (KM)

KM 35259 Asuinpaikkalöytöjä, kivikausi inventointi. Diar. 10.10.2005.

**ILOMANTSI Risuniemi**  
**1000 00 4386**

---

ASUINPAIKAT

kivikautinen

-rauhitusluokka 2

-lukumäärä 1, kiinteistötunnus: 146 414 16 14 Käenkoski

Kohde sijaitsee Risuniemen eteläpuolisella hiekkarannalla Harkkojärven Luotolahdessa. Kohteen pohjoispuolella Risuniemi on mäntykangasta ja asuinpaikan maasto on lyhyt hiekkaranta, josta löytyi kvartsi-iskoksia.

Sijainti:

Etäisyystieto: Ilomantsin luterilaisesta kirkosta 30,3 km suuntaan 10 goonia.

Peruskartta: 433304 Kakkaravaara

Yhtenäiskoordinaatit: 6988376 / 3705421 z: 150,4

Koordinaattiselite: Gps mittaus

Tutkimukset

2005 inventointi Taisto Karjalainen

Kansallismuseon kokoelmat (KM)

KM 35260 Asuinpaikkalöytöjä, kivikausi inventointi. Diar. 10.10.2005.

**ILOMANTSI Semettiinsaari**  
**1000 00 4387**

---

LÖYTÖPAIKAT, irtolöytöpaikat  
 kivikautinen  
 -rauhitusluokka ei määritelty  
 -lukumäärä 1, kiinteistötunnus: 146 414 16 14 Käenkoski

Kohteesta löytyi yksi kvartsikaavin rantahiekasta. Kohde sijaitsee Kultajärven itäpuolella sijaitsevan niemen länsireunalla. Niemi on ympäröivästä Semettiinsuosta nouseva pieni kivinen kumpu.

Sijainti:

Etäisyystieto: Ilomantsin luterilaisesta kirkosta 30,3 km suuntaan 9,5 goonia.

Peruskartta: 433304 Kakkaravaara

Yhtenäiskoordinaatit: 6986927 / 3704358 z: 150,4

Koordinaattiselite: Gps mittaus

Tutkimukset

2005 inventointi Taisto Karjalainen

Kansallismuseon kokoelmat (KM)

KM 35261 Kvartsia, kivikausi inventointi. Diar. 10.10.2005.

**ILOMANTSI Semettiinsuo**  
**1000 00 4388**

---

LÖYTÖPAIKAT, irtolöytöpaikat  
 kivikautinen  
 -rauhitusluokka ei määritelty  
 -lukumäärä 1, kiinteistötunnus: 146 414 14 16 Käenkoski

Kohde on Kultajärven eteläinen hiekkaranta Huutoniemen itäpuolella. Hiekkarannan ympäristö on mäntykangasta ja itäpuolella on laaja Semettiinsuo. Löytöpaikan hiekasta on löytynyt kvartsi-iskoksia.

Sijainti:

Etäisyystieto: Ilomantsin luterilaisesta kirkosta 30,2 km suuntaan 9,5 goonia.

Peruskartta: 433304 Kakkaravaara

Yhtenäiskoordinaatit: 6986220 / 3703680 z: 150,4

Koordinaattiselite: Gps mittaus

Tutkimukset

2005 inventointi Taisto Karjalainen

Kansallismuseon kokoelmat (KM)

KM 35262 Kvartsia, kivikausi lahja. Diar. 10.10.2005.

**ILOMANTSI Repolahti**  
**1000 00 4389**

---

ASUINPAIKAT

kivikautinen

-rauhoidusluokka 2

-lukumäärä 1, kiinteistötunnus: 146 434 7 10 Reponiemi

Kohde sijaitsee Koitereen lounaisessa lahdessa, johon laskee Koitajoki. Asuinpaikka on Reposärkän lounainen ranta, joka on osittain kivikkoinen, osittain hiekkainen ja itäosiltaan suon reunaa. Alueelta löytyi kvartsi-iskoksia aivan vesirajasta. Alueen pohjoispuolinen maasto on jyrkästi Repolahdesta kohoava niemi, jonka kärjessä on kesämökki. Niemessä kasvaa havupuumetsä.

Sijainti:

Etäisyystieto: Ilomantsin luterilaisesta kirkosta 25, 8 km suuntaan *Reposärkän* 364 goonia

Peruskartta: 424212 Huhus

Yhtenäiskoordinaatit: 6980319 / 3687123 z: 143

Koordinaattiselite: Gps mittaus

Tutkimukset

2005 inventointi Taisto Karjalainen

Kansallismuseon kokoelmat (KM)

KM 35263 Asuinpaikkalöytöjä inventointi. Diar. 10.10.2005.

**ILOMANTSI Käkkyränlahti**  
**1000 00 4390**

---

ASUINPAIKAT

kivikautinen

-rauhoidusluokka 2

-lukumäärä 1, kiinteistötunnus: 146 434 1 21 Käkkyränlahti

Asuinpaikka sijaitsee Koitereen Tyrjänsaaren pohjoisosassa, Käkkyränlahden ja Korpi-  
 lahden välisellä niemellä; niemen kärjessä ja länsireunalla. Alueen hiekkarannasta löytyi  
 kaksi kvartsien keskittymää kohdista: 3688883/6983976 ja 3688823/6983930. Kohteen  
 maasto on mäntykangasta, johon johtaa pajua kasvava hiekkatie, joka on hädintuskin  
 kulkukelpoinen pienen auton ajella. Käkkyränlahti on lähes soistunut umpeen.

Sijainti:

Etäisyystieto: Ilomantsin luterilaisesta kirkosta 27, 8 km suuntaan *Tyrjänsaaren* 373 goonia.

Peruskartta: 424212 Huhus

Yhtenäiskoordinaatit: 6983976 / 3688883 z: 143

Koordinaattiselite: Gps mittaus

Tutkimukset: 2005 inventointi Taisto Karjalainen

Kansallismuseon kokoelmat (KM)

KM 35264 Asuinpaikkalöytöjä inventointi. Diar. 10.10.2005.

**ILOMANTSI Lapinsaari**  
**1000 00 4391**

---

TYÖ- JA VALMISTUSPAIKAT, sudenkuopat  
 ajoittamaton  
 -rauhitusluokka 2  
 -lukumäärä 1, kiinteistötunnus: 146 434 3 57 Rytkölä

Kohde sijaitsee Koitereen Tyrjänsaaren pohjoispuolella sijaitsevassa Lapinsaarella. Susikuoppa sijaitsee saaren länsireunaa kulkevan tien länsipuolella noin 10 m etäisyydellä tiestä ja kuoppa näkyy tielle. Susikuoppa on säännöllisen neliön muotoinen ja 10 m x 10 m -kokoinen. Kuopalla on syvyyttä 5 m.

Sijainti:

Etäisyystieto: Ilomantsin luterilaisesta kirkosta 28,4 km suuntaan 372 goonia.  
 Peruskartta: 424212 Huhus  
 Yhtenäiskoordinaatit: 6985008 / 3687126 z: 149  
 Koordinaattiselite: Gps mittaus  
 Tutkimukset: 2005 inventointi Taisto Karjalainen

**ILOMANTSI Särkilahti**  
**1000 00 4392**

---

ASUINPAIKAT

kivikautinen  
 -rauhitusluokka 2  
 -lukumäärä 1, kiinteistötunnus: 146 405 27 32 Hiltula, 146 405 28 5 Ilajansalo

Kohde sijaitsee Ilajanjärven pohjoispäässä sijaitsevalla uimarannalla. Rantahietikolta löytyi palaneita kiviä ja kvartseja, jotka tarkastusajankohtana olivat veden alla. Rantavedestä löytyi myös historiallisen ajan maalattua ja lasitettua keramiikkaa. Kohteen maasto on Särkilahden pohjoispuolista hiekkakangasta, jossa kasvaa mäntymetsä. Uimarannan ajo-tien kohdalta rannan hiekka valuu järveen. Kohteen itäpuolella järven rannassa on kesämökkiasutusta.

Sijainti:

Etäisyystieto: Ilomantsin luterilaisesta kirkosta 28,8 km suuntaan 55 goonia.  
 Peruskartta: 424409 Korentovaara  
 Yhtenäiskoordinaatit: 6977439 / 3722080 z: 152  
 Koordinaattiselite: Gps mittaus  
 Tutkimukset  
 2005 inventointi Taisto Karjalainen  
 Kansallismuseon kokoelmat (KM)  
 KM 35265 Asuinpaikkalöytöjä, kivikausi, historiallinen aika, inventointi. Diar. 10.10.2005.



**ILOMANTSI Ylä-Lyly**  
**1000 00 4393**

---

ASUINPAIKAT

kivikautinen  
 -rauhoidusluokka 2  
 -lukumäärä 1, 146 432 46 31 Koitala

Asuinpaikka sijaitsee Koitajoen länsirannalla Kurenharjun itäpäässä. Kurenharjulle kulkee hiekkatie Huhuksen ja Lylyvaaran välimaastossa sijaitsevalta Selkäkankaalta. Kurenharjun päässä on Koitajokeen laskeva niemi, jota ympäröivät suot. Kvartsit löytyivät niemen pohjoisreunaan, savihiekkamaahan pusketusta venevalkamasta. Koitajoen vastarannalla sijaitsee Kurjenharju, joka on myös potentiaalista asuinpaikkaa.

Sijainti: Etäisyystieto: Ilomantsin luterilaisesta kirkosta 14,4 km suuntaan 360 goonia.  
 Peruskartta: 424211 Tokrajärvi  
 Yhtenäiskoordinaatit: 6970192 / 3692210 z: 140,4  
 Koordinaattiselite: Gps mittaus  
 Tutkimukset  
 2005 inventointi Taisto Karjalainen  
 Kansallismuseon kokoelmat (KM)  
 KM 35266 Asuinpaikkalöytöjä, kivikausi inventointi. Diar. 10.10.2005.

**ILOMANTSI Rantala**  
**1000 00 4394**

---

ASUINPAIKAT

kivikautinen  
 -rauhoidusluokka 2  
 -lukumäärä 1, kiinteistötunnus: 146 431 4 30 Ala-Rantala, 146 431 4 31 Rantala,  
 146 432 86 10 Keso

Kivikautinen asuinpaikka sijaitsee Ala - Koidan kylässä Koitajoen lounaisrannalla Mekrijärven pohjoispäästä noin kilometrin Koitajoen yläjuoksulle päin. Rantalan tilan kohdalta Koitajoen rannasta on löytynyt kivikautista keramiikkaa ja kvartsi- ja piiesineitä ja iskoksia. Rantalan tilan kohdalla joen ranta on ollut pitkään peltoviljelyksen alla. Kohteen luoteispuolella sijaitsevat rannat ovat soista rantaniittyä. Kohteen lähiasuinpaikkoja ovat Sänkiahon, Ikonniemen ja Ristiniemen kivikautiset asuinpaikat.

Sijainti: Etäisyystieto: Ilomantsin luterilaisesta kirkosta 13 km suuntaan 394 goonia.  
 Peruskartta: 424402 Kesonsuo  
 Yhtenäiskoordinaatit: 6971250 / 3699600 z: 145  
 Koordinaattiselite: Gps mittaus  
 Tutkimukset: 2005 inventointi Taisto Karjalainen  
 Kansallismuseon kokoelmat (KM)  
 KM 35267 Asuinpaikkalöytöjä, kivikausi lunastus. Diar. 10.10.2005.

**ILOMANTSI Sänkiaho**  
**1000 00 4395**

---

ASUINPAIKAT

kivikautinen

-rauhitusluokka 2

-lukumäärä 1, kiinteistötunnus: 146 431 2 7 Viitavalkamo

Kivikautinen asuinpaikka sijaitsee Ala - Koidan kylässä Koitajoen lounaisrannalla, Mekrijärven pohjoispäästä noin 2 kilometriä jokea yläjuoksulle päin. Alue on kapea hiekkarannan kaistale Koitajoen rannassa ja sitä ympäröivät suot ja rantaniityt. Rantahiekasta löytyi kvartsi-iskoksia ja palaneita kiviä. Asuinpaikka on todennäköisesti suurelta osin huuhtoutunut veteen.

Sijainti: Etäisyystieto: Ilomantsin luterilaisesta kirkosta 13,5 km suuntaan 392 goonia.

Peruskartta: 424402 Kesonsuo

Yhtenäiskoordinaatit: 6971795 / 3698620 z: 145

Koordinaattiselite: Gps mittaus

Tutkimukset

2005 inventointi Taisto Karjalainen

Kansallismuseon kokoelmat (KM)

KM 35268 Asuinpaikkalöytöjä, kivikausi lunastus. Diar. 10.10.2005.

**ILOMANTSI Ikonniemi**

**1000 00 4396**

---

ASUINPAIKAT

kivikautinen

-rauhitusluokka 2

-lukumäärä 1, kiinteistötunnus: 146 431 2 7 Viitavalkamo

Kivikautinen asuinpaikka sijaitsee Ala - Koidan kylässä, Koitajoen lounaisrannalla noin puolitoista kilometriä joen yläjuoksun suuntaan Mekrijärven pohjoispäästä. Ikonniemi on pieni metsää kasvava kangaskumpare, jota ympäröivät rantaniityt ja suot. Niemen ka-pealta hiekkarantakaistaleelta löytyi kvartsi-iskoksia. Niemen itäpuolelle Ikonlahteen johtaa hiekkatie Ikonkankaalta. Kohteen lähiasuinpaikkoja ovat Rantalan ja Sänkiahon kivikautiset asuinpaikat.

Sijainti: Etäisyystieto: Ilomantsin luterilaisesta kirkosta 13,5 km suuntaan 393 goonia.

Peruskartta: 424402 Kesonsuo

Yhtenäiskoordinaatit: 6971711 / 3699067 z: 145

Koordinaattiselite: Gps mittaus

Tutkimukset: 2005 inventointi Taisto Karjalainen

Kansallismuseon kokoelmat (KM)

KM 35269 Asuinpaikkalöytöjä, kivikausi inventointi. Diar. 10.10.2005.

**ILOMANTSI Raivio**  
**1000 00 4397**

---

ASUINPAIKAT

kivikautinen

-rauhitusluokka 2

-lukumäärä 1, kiinteistötunnus: 146 406 30 1 Rantapalsta

Asuinpaikka sijaitsee Mekrijärven ja Koitajoen yhtymäkohdassa, joen pohjoisrannalla. Kohteen maasto on mäntyä kasvava kumpare, jonka ympärillä on rantaniittyä ja suota. Kumpareen laelle on rakennettu kesämökki, josta johtaa polku rantaan laiturille. Laiturin molemmin puolin ratahiekasta löytyi kivikautisia asuinpaikkalöytöjä, jotka olivat keramiikkaa, piitä ja kvartsia. Lisäksi rannalla oli palaneita kiviä. Koristeluista ja sekoitteista päätellen löydöissä oli varhaiskampakkeramiikkaa ja Pöljän keramiikkaa. Lähikohteita ovat Ristiniemen ja Kiukoilan kivikautiset asuinpaikat.

Sijainti:

Etäisyystieto: Ilomantsin luterilaisesta kirkosta 12,2 km suuntaan *poijoniseen* 369 goonia.

Peruskartta: 424402 Kesonsuo

Yhtenäiskoordinaatit: 6970909 / 3700457 z: 144,4

Koordinaattiselite: Gps mittaus

Tutkimukset

2005 inventointi Taisto Karjalainen

Kansallismuseon kokoelmat (KM)

KM 35270 Asuinpaikkalöytöjä, kivikausi inventointi. Diar. 10.10.2005.

**ILOMANTSI Kiukoila 2**  
**1000 00 4398**

---

**MUINAISJÄÄNNÖSRYHMÄT**

moniperiodinen

-rauhitusluokka 2

-lukumäärä 1, kiinteistötunnus: 146 420 1 42 Kiukoila

Asuinpaikka sijaitsee Koitajoen itärannalla noin puoli kilometriä joen alajuoksun suuntaan Mekrijärven pohjoispäästä. Kohteen maasto on mäntykangasta ja asuinpaikan kohdalla joen ranta on kivikkoista. Rantakivikosta löytyi kvartsi-iskoksia ja epämääräisen muotoinen reikäkivi. Asuinpaikasta 200 m koilliseen sijaitsee mäen päällä Kiukoilan moniperiodinen asuinpaikka, josta on löytynyt rautakirves, valinmuotin kappale ja kvartseja. Asuinpaikkojen välillä sijaitsee mökki ja pihamaa-alue ja nämä kaksi kohdetta voivat olla myös samaa asuinpaikkaa.

Sijainti:

Etäisyystieto: Ilomantsin luterilaisesta kirkosta 12,4 km suuntaan *pohjoiseen* 0 goonia.

Peruskartta: 424402 Kesonsuo

Yhtenäiskoordinaatit: 6971129 / 3700782 z: 144,4

Koordinaattiselite: Gps mittaus

Tutkimukset

2005 inventointi Taisto Karjalainen

Kansallismuseon kokoelmat (KM)

KM 35271 Asuinpaikkalöytöjä, kivikausi, ajoittamaton, inventointi

Diar. 10.10.2005.

**ILOMANTSI Issakkalansärkkä 2**  
**1000 00 4399**

---

ASUINPAIKAT

kivikautinen

-rauhoituusluokka 2

-lukumäärä 1, kiinteistötunnus: 146 420 3 28 Särkkä

Kivikautinen asuinpaikka sijaitsee Koitajoen rannassa Issakkalansärkkän länsirannalla. Kohteeseen johtaa hiekkatie Naarvan ja Ilomantsin keskustan väliseltä tieltä. Kohteen maasto on mäntyä kasvavaa hiekkasärkkää, joka laskee jyrkästi Koitajokeen. Rantahiekasta löytyi kvartsi-iskoksia ja huuhtoutunut liesikiveys. Kuten Koitajoen kohteet yleensäkin, tämä asuinpaikka on luultavasti suurimmaksi osaksi huuhtoutunut veteen. Kohteen eteläpuolella noin 100 metrin päässä sijaitsee Issakkalansärkkän rautakautinen/keskiaikainen asuinpaikka. Issakkalansärkkä sijaitsee Koitajoen ja Kelsimäjoen yhtymäkohdassa ja sitä ympäröivät matalat hiekkasärkkät, jotka kasvavat luonnon niittyä.

Sijainti:

Etäisyystieto: Ilomantsin luterilaisesta kirkosta 13,6 km suuntaan *golfkentän* 2 goonia.

Peruskartta: 424402 Kesonsuo

Yhtenäiskoordinaatit: 6972251 / 3702631 z: 145,4

Koordinaattiselite: Gps mittaus

Tutkimukset

2005 inventointi Taisto Karjalainen

Kansallismuseon kokoelmat (KM)

KM 35272 Asuinpaikkalöytöjä, kivikausi, inventointi. Diar. 10.10.2005.

**ILOMANTSI Likoniemi**  
**1000 00 4400**

---

ASUINPAIKAT

kivikautinen

-rauhitusluokka 2

-lukumäärä 1, kiinteistötunnus: 146 896 6 10 Yleisten teiden liit. alueet

Kivikautinen asuinpaikka sijaitsee Mekrijärven etelärannalla sijaitsevassa niemessä. Niemen läpi kulkee valtatie Ilomantsin keskustasta Hattuvaaraan ja niemessä on myös autoilijoiden levähdysramppi. Asuinpaikkalöydöt, jotka olivat kvartsi- ja kivilaji-iskoksia sekä kvartsikaapimia löytyivät niemen pohjoiskärjen ja levähdyspaikan väliseltä rannalta. Ranta laskee jyrkästi Mekrijärveen ja kvartsit löytyivät veden huuhtelemasta rantakivikosta. Alueella oli selvästi kvartsien iskentäpaikka ja iskoksia oli aika runsaasti hajaantuneena kivien väliin. Likoniemen maasto on kivikkoista ja alueella kasvaa mäntymetsä.

Sijainti:

Etäisyystieto: Ilomantsin luterilaisesta kirkosta 8,2 km suuntaan 28 goonia.

Peruskartta: 424405 Lehtovaara

Yhtenäiskoordinaatit: 6966279 / 3704284 z: 144,4

Koordinaattiselite: Gps mittaus

Tutkimukset

2005 inventointi Taisto Karjalainen

Kansallismuseon kokoelmat (KM)

KM 35273 Asuinpaikkalöytöjä, kivikausi inventointi

Diar. 10.10.2005.



**ILOMANTSI Huutoniemi**  
**1000 00 4401**

---

ASUINPAIKAT

kivikautinen

-rauhitusluokka 2

-lukumäärä 1, kiinteistötunnus: 146 420 8 35 Huutoniemi

Kivikautinen asuinpaikka sijaitsee Koitajoen rannassa noin 600 metriä etelään Kallioniemessä Koitajoen ylittävästä sillasta. Huutoniemessä on kolme kesämökkiä, joiden kohdalta, rantahietikosta löytyi kvartsi-iskoksia. Niemen maasto on mäntymetsää ja kesämökeille johtaa hiekkatie Ilomantsin keskustan ja Hattuvaaran väliseltä tieltä. Huutoniemen eteläpuolella joen rannassa sijaitsevat Ilolinnan ja Vilunvedenjuoksun kivikautiset asuinpaikat.

Sijainti:

Etäisyystieto: Ilomantsin luterilaisesta kirkosta 9,8 km suuntaan *Silliseen* 29 goonia.

Peruskartta: 424405 Lehtovaara

Yhtenäiskoordinaatit: 6967448 / 3705076 z: 144,7

Koordinaattiselite: Gps mittaus

Tutkimukset

2005 inventointi Taisto Karjalainen

Kansallismuseon kokoelmat (KM)

KM 35274 Asuinpaikkalöytöjä, kivikausi inventointi

Diar. 10.10.2005.

**ILOMANTSI Ilolinna**  
**1000 00 4402**

---

ASUINPAIKAT

kivikautinen

-rauhitusluokka 2

-lukumäärä 1, kiinteistötunnus: 146 420 10 58 Kuusikko

Kivikautinen asuinpaikka sijaitsee Koitajoen länsirannalla noin 1200 metriä Kallioniemessä joen ylittävältä sillalta etelään. Alueella on lukuisia kesämökkejä, joiden rantatonteilla asuinpaikka sijaitsee. Kesämökeille johtaa hiekkatie Ilomantsin keskustan ja Hattuvaaran väliseltä tieltä. Kohteesta löytyi kvartsiesineitä ja -iskoksia rantakivikosta. Asuinpaikka lienee huuhtoutunut suurimmaksi osaksi jokeen. Kohteen maasto on mäntymetsää.

Sijainti:

Etäisyystieto: Ilomantsin luterilaisesta kirkosta 9,6 km suuntaa 30 goonia.

Peruskartta: 424405 Lehtovaara

Yhtenäiskoordinaatit: 6966775 / 3704950 z: 144,7

Koordinaattiselite: Gps mittaus

Tutkimukset

2005 inventointi Taisto Karjalainen

Kansallismuseon kokoelmat (KM)

KM 35275 Asuinpaikkalöytöjä, kivikausi, inventointi. Diar. 10.10.2005.

**ILOMANTSI Vilunvedenjuoksu**  
**1000 00 4403**

---

ASUINPAIKAT

kivikautinen

-rauhitusluokka 2

-lukumäärä 1, kiinteistötunnus: 146 420 19 10/20 Palovaara

Kivikautinen asuinpaikka sijaitsee Koitajoen länsirannalla joen ja Mekrijärven välisellä kankaalla. Asuinpaikan kohdalla Mekrijärven puolella sijaitsee Likolampi. Kohteen löydöt olivat kvartsiesineitä ja -iskoksia, jotka löytyivät joen rannasta kahdesta löytökeskitymästä joen rannassa olevan pienen suon molemmin puolin. Kohteen ranta on kivikkoista ja maastossa kasvaa mäntymetsä.

Sijainti:

Etäisyystieto: Ilomantsin luterilaisesta kirkosta 9 km suuntaan 3 goonia.

Peruskartta: 424405 Lehtovaara

Yhtenäiskoordinaatit: 6966330 / 3704853 z: 144,7

Koordinaattiselite: Gps mittaus

Tutkimukset: 2005 inventointi Taisto Karjalainen

Kansallismuseon kokoelmat (KM)

KM 35276 Asuinpaikkalöytöjä, kivikausi inventointi, Diar. 10.10.2005.

**ILOMANTSI Tytärniemi**  
**1000 00 4404**

---

ASUINPAIKAT

kivikautinen

-rauhitusluokka 2

-lukumäärä 1, kiinteistötunnus: 146 431 3 19 Tytärniemi

Kivikautinen asuinpaikka sijaitsee Kätkäjärven etelärannalla Ilomantsijoen suun länsirannalla. Kohteen maasto on Tytärn lammen ja Kätkäjärven välinen mäntyä kasvava harju, jonka itärannalta löytyi kvartsikaavin ja -iskoksia sekä palaneita kiviä. Inventoinnin aikana Kätkäjärven vesi oli alhaalla ja löydöt tulivat rantakaistaleelta, joka on normaaliveden aikana noin 20 cm syvässä vedessä. Rannan maaperä on hiekkaa ja savea. Kohteeseen johtaa Kerälänvaarasta hiekkatie.

Sijainti:

Etäisyystieto: Ilomantsin luterilaisesta kirkosta 7,2 km suuntaan 0 goonia.

Peruskartta: 424401 Ilomantsi

Yhtenäiskoordinaatit: 6965467 / 3701200 z: 144,4

Koordinaattiselite: Gps mittaus

Tutkimukset

2005 inventointi Taisto Karjalainen

Kansallismuseon kokoelmat (KM)

KM 35277 Asuinpaikkalöytöjä, kivikausi inventointi

Diar. 10.10.2005.

**ILOMANTSI Syvälahti**  
**1000 00 4405**

---

ASUINPAIKAT

kivikautinen

-rauhitusluokka 2

-lukumäärä 1, kiinteistötunnus: 146 430 4 14 Uttola

Kivikautinen asuinpaikka sijaitsee Putkelan kylässä, Putkelansärkästä Koitajokeen pistävän niemen länsirannalla. Niemen kohdalla Koitajoki laskee Nuorajärveen ja asuinpaikan vastarannalla sijaitsee Ristikallio -niminen matalasta suorannasta pistävä kalliainen niemi. Asuinpaikkalöytöjä löytyi pesäkkeisesti niemen keskikohdalta, jossa on kesämökki, pohjoiseen niemen tyveen saakka niemen itärannan puolelta. Löydöt ovat kvartsikaapimia, -iskoksia ja -ytimiä sekä palanutta luuta. Tutkimusajankohtana Nuorajärven vesi oli alhaalla ja kaikki löydöt tulivatkin vesijättömaalta, joka on kivikkoista rantaa. Asuinpaikka on siis huuhtoutunut veteen, mutta osittain sitä voi olla vielä niemessä jäljellä. Niemen maasto on mäntykangasta ja niemen korkeimmalla kohdalla kulkee polku harjun kärkeen saakka.

Sijainti:

Etäisyystieto: Ilomantsin luterilaisesta kirkosta 7,1 km suuntaan 48 goonia.

Peruskartta: 424404 Putkela

Yhtenäiskoordinaatit: 6963710 / 3705505 z: 144,7

Koordinaattiselite: Gps mittaus

Tutkimukset

2005 inventointi Taisto Karjalainen

Kansallismuseon kokoelmat (KM)

KM 35278 Asuinpaikkalöytöjä, kivikausi, inventointi, Diar. 10.10.2005.

**ILOMANTSI Verkkosaari**  
**1000 00 4406**

---

ASUINPAIKAT

kivikautinen

-rauhitusluokka 2

-lukumäärä 1, kiinteistötunnus: 146 430 7 29 Perälä

Asuinpaikka sijaitsee Putkelan kylässä, Putkelansärkästä Koitajokeen pistävän niemen kärjessä. Niemen kärjen nimi on Verkkosaari, vaikka se on harjuun yhteydessä pohjoispäästä. Asuinpaikka-alue on mäntykangasta, jonka hiekkarannasta löytyi kvartsi-iskoksia ja palanutta luuta. asuinpaikan itäpuolella on majavan pesä ja löydöt olivat tulleet esille majavien kaivaessa käytäviä hiekkaiseen rantaan. Tästä päätellen asuinpaikkaa on jäljellä ylempänä rannassa, vaikka osa alueesta on huuhtoutunut järveen. Asuinpaikan pohjoispuolella niemen itä- ja pohjoisrannalla sijaitsee Syvälahden kivikautinen asuinpaikka. Syvälahden niemen tyveen Putkelansärkälle johtaa hiekkatie.

Sijainti:

Etäisyystieto: Ilomantsin luterilaisesta kirkosta 7 km suuntaan 49 goonia.

Peruskartta: 424404 Putkela

Yhtenäiskoordinaatit: 6963305 / 3705446 z: 144,7

Koordinaattiselite: Gps mittaus

Tutkimukset

2005 inventointi Taisto Karjalainen

Kansallismuseon kokoelmat (KM)

KM 35279 Asuinpaikkalöytöjä, kivikausi, inventointi, Diar. 10.10.2005.

**ILOMANTSI Sikoaho**  
**1000 00 4407**

---

ASUINPAIKAT

kivikautinen

-rauhoituusluokka 2

-lukumäärä 1, kiinteistötunnus: 146 420 19 13 Jokiharju, 146 420 19 8 Taistola

Kivikautinen asuinpaikka sijaitsee Sikoahonsärkällä Koitajoen rannassa. Kohteen eteläpuolella sijaitsee Linnalampi ja itäpuolella Mekrijärven eteläpäässä sijaitseva Haukilahti. Asuinpaikan kohdalla särkällä on maaseututyöväen maja. Tutkimusajankohtana Koitajoen pinta oli alhaalla ja löydöt poimittiin rannan vesirajasta, joka normaaliveden aikaan on noin 20 cm syvyydessä. Löytöjä tuli maaseututyöväen majan venevalkamasta pohjoiseen noin 60 metrin matkalta ja ne olivat kvartsi-iskoksia ja -kaapimia. Rannan maaperä on liejua ja hiekkaa, muuten alue on hiekaista mäntykangasta. Asuinpaikalle johtaa hiekkatie Putkelansärkältä.

Sijainti:

Etäisyystieto: Ilomantsin luterilaisesta kirkosta 7,3 km suuntaan *Epiläiseen* 47 goonia.

Peruskartta: 424404 Putkela

Yhtenäiskoordinaatit: 6965589 / 3705064 z: 144,7

Koordinaattiselite: Gps mittaus

Tutkimukset

2005 inventointi Taisto Karjalainen

Kansallismuseon kokoelmat (KM)

KM 35280 Asuinpaikkalöytöjä, kivikausi, inventointi. Diar. 10.10.2005.



**ILOMANTSI Kaitajärvi**  
**1000 00 4408**

---

**ASUINPAIKAT**

kivikautinen

-rauhitusluokka 2

-lukumäärä 1, kiinteistötunnus: 146 427 2 18 Tikkala

Asuinpaikka sijaitsee Petkeljärven eteläpäässä sijaitsevan Valkiajärven länsipuolella sijaitsevan Kaitajärven itärannalla. Asuinpaikka on Saarilahden itäpuolella olevien kahden niemen välinen soistunut lahti. Lahden pohjukasta löytyi kvartsi-iskoksia ja -ytimiä rantavedestä. Aluetta ympäröivä maasto on mäntykangasta. Asuinpaikalle johtaa hiekkatie Ilomantsi - Värtsilä -väliseltä tieltä.

Sijainti:

Etäisyystieto: Ilomantsin luterilaisesta kirkosta 18,2 km suuntaan 141 goonia.

Peruskartta: 424309 Möhkö

Yhtenäiskoordinaatit: 6947466 / 3714521 z: 144,7

Koordinaattiselite: Gps mittaus

Tutkimukset

2005 inventointi Taisto Karjalainen

Kansallismuseon kokoelmat (KM)

KM 35281 Asuinpaikkalöytöjä, kivikausi, inventointi. Diar. 10.10.2005.

**ILOMANTSI Hakosalmi 1**

**1000 00 4409**

---

**LÖYTÖPAIKAT, irtolöytöpaikat**

kivikautinen

-rauhitusluokka ei määritelty

-lukumäärä 1, kiinteistötunnus: 146 427 2 18 Tikkala

Löytöpaikka sijaitsee Patrikan itäpuolella sijaitsevan Haapojärven länsirannalla Lehtimäenniemen ja Kauniinniemenkankaan välissä, Hakosalmen pohjoisrannalla. löytöpaikan eteläpuolella on kesämökki. jolle johtaa hiekkatie Patrikan ja Mutalahden väliseltä tieltä. Kvartsia löytyi matalasta rantavedestä ja mahdollisesti alueella sijainnut asuinpaikka on huuhtoutunut järveen.

Sijainti: Etäisyystieto: Ilomantsin luterilaisesta kirkosta 17,7 km suuntaan 146 goonia.

Peruskartta: 424305 Ostronsaari

Yhtenäiskoordinaatit: 6945320 / 3713463 z: 144,8

Koordinaattiselite: Gps mittaus

Tutkimukset: 2005 inventointi Taisto Karjalainen

Kansallismuseon kokoelmat (KM)

KM 35282 Kvartsia, kivikausi, inventointi. Diar. 10.10.2005.

**ILOMANTSI Hakosalmi 2**  
**1000 00 4410**

---

LÖYTÖPAIKAT, irtolöytöpaikat  
 kivikautinen

-rauhoitusluokka ei määritelty  
 -lukumäärä 1, kiinteistötunnus 146 427 2 18 Tikkala

Löytöpaikka sijaitsee Patrikan itäpuolella sijaitsevan Haapojärven länsirannalla, Hakosalmen ja Lehmissaaren välissä sijaitsevan nimettömän saaren etelärannalla. Tutkimusajankohtana vesi oli niin alhaalla, että Hakosalmesta pääsi saareen kuivinjaloin. Saaren eteläranta on hiekkarantaa, jonka keskivaiheilta löytyi kvartsiittia.

Sijainti:

Etäisyystieto: Ilomantsin luterilaisesta kirkosta 17,8 km suuntaan 147 goonia.

Peruskartta: 424305 Ostronsaari

Yhtenäiskoordinaatit: 6945220 / 3713803 z: 144,8

Koordinaattiselite: Gps mittaus

Tutkimukset

2005 inventointi Taisto Karjalainen

Kansallismuseon kokoelmat (KM)

KM 35283 Kvartsia, kivikausi, inventointi. Diar. 10.10.2005.

**ILOMANTSI Haapovirta**  
**1000 00 4411**

---

ASUINPAIKAT

kivikautinen

-rauhoitusluokka 2

-lukumäärä 1, kiinteistötunnus: 146 427 2 26 Haapovirran kämpä

Asuinpaikka sijaitsee Patrikan itäpuolella, Nietlahden ja Haapojärven välisen salmen pohjoisrannalla. Asuinpaikka-alue on Karinniemen hiekkainen eteläranta, johon johtaa hiekkatie. Löydöt tulivat noin 10 metrin alueelta rannassa sijaitsevan grillikatoksen kohdalta heti rantakasvillisuuden ja hiekkarannan vaihtumiskohdasta. Rantahiekassa oli palaneita kiviä ja maa oli paikoin harmaata tai ruskeaa likamaata. Löydöt olivat pii- ja kvartsi-iskoksia sekä kvartsisiesineitä.

Sijainti: Etäisyystieto: Ilomantsin luterilaisesta kirkosta 20,2 km suuntaan 145 goonia.

Peruskartta: 424308 Nehvonniemi

Yhtenäiskoordinaatit: 6944786 / 3715405 z: 144,8

Koordinaattiselite: Gps mittaus

Tutkimukset: 2005 inventointi Taisto Karjalainen

Kansallismuseon kokoelmat (KM)

KM 35284 Kvartsia, kivikausi, inventointi. Diar. 10.10.2005.

**ILOMANTSI Karinniemi**  
**1000 00 4412**

---

ASUINPAIKAT

kivikautinen

-rauhoidusluokka 2

-lukumäärä 1, kiinteistötunnus 146 427 2 18 Tikkala

Asuinpaikka sijaitsee Patrikan itäpuolella Nietlahden luoteisrannalla Karinniemessä. Niemen itärannan hiekkarannalta löytyi kvartsikaapimia, -iskoksia ja -ytimiä noin 30 metrin matkalta. Asuinpaikan eteläpuolella on venevalkama, johon johtaa hiekkatie. Kvartsit löytyivät huuhtoutuneesta hiekasta, mutta asuinpaikkaa on mahdollisesti jäljellä Kariniemen ranta-alueella.

Sijainti:

Etäisyystieto: Ilomantsin luterilaisesta kirkosta 20,3 km suuntaan *Leahkon* 145,5 goonia.

Peruskartta: 424308 Nehvonniemi

Yhtenäiskoordinaatit: 6944785 / 3715696 z: 144,8

Koordinaattiselite: Gps mittaus

Tutkimukset

2005 inventointi Taisto Karjalainen

Kansallismuseon kokoelmat (KM)

KM 35285 Kvartsia, kivikausi, inventointi. Diar. 10.10.2005.

**ILOMANTSI Kirnunpohja**  
**1000 00 4413**

---

ASUINPAIKAT

kivikautinen

-rauhoidusluokka 2

-lukumäärä 1, kiinteistötunnus: 146 427 2 18 Tikkala

Asuinpaikka sijaitsee Nietlahden pohjoispäässä Haapovaaran kylän vastarannalla. Niemen kaakkoisrannalla sijaitsevalla hiekkarannalla oli kvartseja noin 30 metrin matkalla. Melkein kaikki kvartsit löytyivät vedestä, vaikka vesi oli tutkimuksen aikana normaalia alempana. Asuinpaikka on ilmeisesti suurimmaksi osaksi huuhtoutunut järveen.

Sijainti: Etäisyystieto: Ilomantsin luterilaisesta kirkosta 20,3 km suuntaan *Nietlahden* 142 goonia.

Peruskartta: 424308 Nehvonniemi

Yhtenäiskoordinaatit: 6945493 / 3716737 z: 144,8

Koordinaattiselite: Gps mittaus

Tutkimukset: 2005 inventointi Taisto Karjalainen

Kansallismuseon kokoelmat (KM)

KM 35286 Kvartsia, kivikausi, inventointi. Diar. 10.10.2005.

**ILOMANTSI Lemilahdenkangas**  
**1000 00 4414**

---

ASUINPAIKAT

kivikautinen

-rauhitusluokka 2

-lukumäärä 1, kiinteistötunnus: 146 427 2 18 Tikkala

Asuinpaikka sijaitsee Patrikan itäpuolella Nietlahden ja Haapojärven välisen Lemilahdenkankaan pohjoisrannalla. Vastapäätä salmen pohjoisrannalla sijaitsee Haapovirran kivikautinen asuinpaikka. Alueen rantahietikosta löytyi kvartsikaapimia ja -iskoksia noin 70 metrin matkalta. Lemilahdenkankaan pohjoisranta on asuinpaikan kohdalla soistuvaa rantaniittyä. Lemilahdenkankaan länsireunaan johtaa hiekkatie ja alueelle oli rakenteilla kesämökki.

Sijainti: Etäisyystieto: Ilomantsin luterilaisesta kirkosta 20,3 km suuntaan 144,5 goonia.

Peruskartta: 424308 Nehvonniemi

Yhtenäiskoordinaatit: 6944680 / 3715070 z: 144,8

Koordinaattiselite: Gps mittaus

Tutkimukset

2005 inventointi Taisto Karjalainen

Kansallismuseon kokoelmat (KM)

KM 35287 Kvartsia, kivikausi, inventointi. Diar. 10.10.2005.

**ILOMANTSI Varisniemi**  
**1000 00 4415**

---

ASUINPAIKAT

kivikautinen

-rauhitusluokka 2

-lukumäärä 1, kiinteistötunnus: 146 421 2 2 Melaselkä

Kivikautinen asuinpaikka sijaitsee Mutalahdessa Varisselän ja Mutalahdensen välisen Varisniemen itärannalla noin 200 metriä niemen kärjestä pohjoiseen. Asuinpaikka sijaitsee rantahiekalla, jota ympäröivät rantaniityt ja suot. Kvartseja löytyi noin 30 metrin matkalta vesirajasta. Alue on normaaliveden aikaan noin 20 cm syvyydessä. Asuinpaikan rantaa käytetään venevalkamana ja alueelle johtaa hiekkatie Patrikan ja Mutalahden väliseltä tieltä.

Sijainti: Etäisyystieto: Ilomantsin luterilaisesta kirkosta 27 km suuntaan 166 goonia.

Peruskartta: 424304 Mutalahti

Yhtenäiskoordinaatit: 6935573 / 3712719 z: 145

Koordinaattiselite: Gps mittaus

Tutkimukset: 2005 inventointi Taisto Karjalainen

Kansallismuseon kokoelmat (KM)

KM 35288 Kvartsia, kivikausi, inventointi. Diar. 10.10.2005.

## 7. Löydöt

### 7.1. Luettelo aikaisemmin tunnetuista löydöistä

Haku muinaiskalupäiväkirjasta, tulos 151 kpl

- 171 Ilomantsi Stenyxa
- 172 Ilomantsi Pahkalampi kloster Radband af leder
- 640 Ilomantsi Patriikka Stycke af ett stenredskap
- 641 Ilomantsi Tvänne runstafvar
- 766 Ilomantsi Kihinki Bälte 22.2.1868
- 1146 2 Ilomantsi Vuoksi(?) Kivikirves 25.9.1871
- 1146 4 Ilomantsi Jousen vekara eli jännin 25.9.1871
- 1146 5b Ilomantsi Viinakuppi, vesaa, kädensijallinen 25.9.1871
- 1147 Ilomantsi Hirvennahkanen vyö, messinkisolkinen 25.9.1871
- 1290 a Ilomantsi Kuolismaa Riimisauva
- 1833 Ilomantsi Taltta 6.2.1877
- 1961 4 Ilomantsi Röykylä Tulusrauta ja rikkikuppi 18.6.1879
- 1991 1-2 Ilomantsi Loitimojärvi Kaksi kourutaltoa 4.11.1879
- 1991 3 Ilomantsi Konnukka Tasatalta 4.11.1879
- 2023 119 Ilomantsi Konnukkajärvi Tasatalta
- 3921 7 Ilomantsi Otmenenjärvi Kivinen onkisiiman paino 6.2.1901
- 3921 8 Ilomantsi Koiterenjärvi Keihäänterä 6.2.1901
- 4021 1-3 Ilomantsi 2 Tasatalta, kiviaseen keskiosa 30.11.1901
- 4021 4-5 Ilomantsi Tasatalta 30.11.1901
- 5668 1-3 Ilomantsi Vuottojärvi Poikkikirves, 2 oikokirvestä 6.10.1910
- 5668 4 Ilomantsi Nuolenkärki 6.10.1910
- 7172 1-2 Ilomantsi Kivikirves 10.11.1916
- 7222 Ilomantsi Pienjoki Kivikirves 24.3.1917
- 8684 Ilomantsi Huhus Kehd. jal. kuokka 6.7.1926
- 8791 Ilomantsi Kivikirves 2.7.1927
- 9447 Ilomantsi Kuikanniemi Kivik. kvartsinsirpaleita 24.12.1931
- 9628 Ilomantsi Mekrijärvi Rautainen sotakirves 15.2.1933
- 10993 1 Ilomantsi Piikeihäs 3.3.1939
- 11140 3 Ilomantsi Kivitaltoja 25.9.1939
- 11422 1 Ilomantsi Jänissaari Saviastianpal. 15.12.1944
- 11429 1 Ilomantsi Ryökkylä Kivitalta 19.3.1945
- 11731 1 Ilomantsi Kivikirves 8.7.1947
- 11961 1 Ilomantsi Kuokkamainen tuura 4.10.1948
- 11962 1 Ilomantsi Kourut. kantaosa (?) 4.10.1948
- 12596 1 Ilomantsi Kuikanniemi Kivik. asp.l. 11.9.1950
- 12852 1 Ilomantsi Makrijärvi Piikeih.k. 10.9.1951
- 12902 Ilomantsi Nuorajärvi Saviastian palasia 18.10.1951
- 13022 Ilomantsi Jaakonsaari Piiesine 8.5.1952
- 14154 Ilomantsi Mekrijärvi Reikäkivi 17.7.1957

- 17738 Ilomantsi Piilovaara Asuinpaikkalöytö 7.12.1968  
 17810 Ilomantsi Piilovaara Asuinpaikkalöytö 14.3.1969  
 17875 Ilomantsi Piilovaara Asuinpaikkalöytö 26.8.1969  
 18200 Ilomantsi Neoliittisia ja epineoliitt. löytöjä 19.8.1970  
 18203 Ilomantsi Asuinpaikkalöytö 17.9.1970  
 18204 Ilomantsi Jänissaari Asuinpaikkalöytö 17.9.1970  
 18205 Ilomantsi Asuinpaikkalöytö 17.9.1970  
 18206 Ilomantsi Turpela Asuinpaikkalöytö 17.9.1970  
 18207 Ilomantsi Kiukoila Asuinpaikkalöytö 17.9.1970  
 18208 Ilomantsi Ristiniemi Asuinpaikkalöytö 17.9.1970  
 18209 Ilomantsi Asuinpaikkalöytö 17.9.1970  
 18210 Ilomantsi Uusi Savinala Asuinpaikkalöytö 17.9.1970  
 18211 Ilomantsi Lapinniemi Asuinpaikkalöytö 17.9.1970  
 18212 Ilomantsi Karpankangas I Asuinpaikkalöytö 17.9.1970  
 18213 Ilomantsi Karpankangas II Asuinpaikkalöytö 17.9.1970  
 18214 Ilomantsi Karpankangas III Asuinpaikkalöytö 17.9.1970  
 18215 Ilomantsi Karpankangas IV Asuinpaikkalöytö 17.9.1970  
 18216 Ilomantsi Karpankangas V Asuinpaikkalöytö 17.9.1970  
 18217 Ilomantsi Leppävaara Asuinpaikkalöytö 17.9.1970  
 18218 Ilomantsi Asuinpaikkalöytö 17.9.1970  
 18219 1-12 Ilomantsi Asuinpaikkalöytö 17.9.1970  
 18220 Ilomantsi Leppävaara, Kalmotranta Asuinpaikkalöytö 17.9.1970  
 18221 Ilomantsi Luttijoki Asuinpaikkalöytö 17.9.1970  
 18222 Ilomantsi Asuinpaikkalöytö 17.9.1970  
 18374 Ilomantsi Syväys Asuinpaikkalöytöjä 9.6.1971  
 18403 Ilomantsi Saviastianpala (II:I) 30.7.1971  
 18500 Ilomantsi Tikkala Tasatalta 11.11.1971  
 19842 2 Ilomantsi Itäkarj. taltta ja teelmä 22.4.1976  
 19886 Ilomantsi Asuinpaikkalöytö 23.8.1976  
 19887 Ilomantsi Asuinpaikkalöytö 23.8.1976  
 21067 Ilomantsi Tasatalta 2.4.1981  
 21069 Ilomantsi Kivitalta 3.4.1981  
 21072 Ilomantsi Tasatalta 3.4.1981  
 21076 Ilomantsi Asuinpaikkalöytöjä 6.4.1981  
 21083 Ilomantsi Riipushioin 8.4.1981  
 21906 Ilomantsi Tervaruukki Taltta 8.6.1983  
 21937 Ilomantsi Etel. Karinsaari Asuinpaikkalöytöjä, (saviastianp. Ka II:2) 1.8.1983  
 22345 Ilomantsi Kelovaara Kvartsi-iskoksia 7.6.1984  
 22792 Ilomantsi Tervasniemi Tasatalta 17.5.1985  
 22873 Ilomantsi Keramiikkaa 3.10.1985  
 22874 Ilomantsi Kvartsia 3.10.1985  
 22875 Ilomantsi Kvartsia 3.10.1985  
 22938 Ilomantsi Asuinpaikkalöytöjä 28.10.1985  
 22939 Ilomantsi Asuinpaikkalöytöjä 28.10.1985  
 22940 Ilomantsi Asuinpaikkalöytöjä 28.10.1985  
 22941 Ilomantsi Kvartsia 28.10.1985



- 22942 Ilomantsi Reikäkivi 28.10.1985  
22943 Ilomantsi Reikäkivi 28.10.1985  
23382 Ilomantsi Suiponniemi Asuinpaikkalöytöjä 8.10.1986  
23727 1-152 Ilomantsi Asuinpaikkalöytöjä 6.10.1987  
23754 Ilomantsi Asuinpaikkalöytöjä 9.10.1987  
23755 Ilomantsi Asuinpaikkalöytöjä 9.10.1987  
23756 Ilomantsi Asuinpaikkalöytöjä 9.10.1987  
23757 Ilomantsi Asuinpaikkalöytöjä 9.10.1987  
23758 Ilomantsi Asuinpaikkalöytöjä 9.10.1987  
23759 1-2 Ilomantsi Asuinpaikkalöytöjä 9.10.1987  
23760 Ilomantsi Asuinpaikkalöytöjä 9.10.1987  
24390 Ilomantsi Asuinpaikkalöytöjä 11.10.1988  
24417 Ilomantsi Asuinpaikkalöytöjä 18.10.1988  
25214 Ilomantsi Kvartsia, piikaavin, saviastianpaloja 27.11.1989  
25215 Ilomantsi Palanutta luuta 27.11.1989  
25216 Ilomantsi Kvartsia 27.11.1989  
26592 Ilomantsi Piiloniemi Kourutaltan teelmä 6.9.1991  
27639 Ilomantsi Lukansuo 1 Asuinpaikkalöytö 31.12.1992  
27640 Ilomantsi Lukansuo 2 Asuinpaikkalöytö 31.12.1992  
27641 Ilomantsi Riihisärkkä Asuinpaikkalöytö 31.12.1992  
27642 Ilomantsi Viikatekivi Asuinpaikkalöytö 31.12.1992  
27643 Ilomantsi Mutalahti Asuinpaikkalöytö 31.12.1992  
27644 Ilomantsi Hyökönlahti Asuinpaikkalöytö? 31.12.1992  
27727 Ilomantsi Korpisaari 2 soikeaa kupurasolkea 16.2.1993  
27784 Ilomantsi Korpisaari S Asuinpaikkalöytö 12.7.1993  
28708 Ilomantsi Kuikanniemi keramiikkaa, liitupiipunkappaleita, kvartsia 22.3.1995  
28709 Ilomantsi Luterilainen kirkko keramiikkaa, liitupiipunkappaleita, piitä, kvartsia 22.3.1995  
28739 Ilomantsi Lieponvaara Reikäkivi 24.3.1995  
28868 Ilomantsi Savilahti Asuinpaikkalöytö 1.9.1995  
28869 1-4 Ilomantsi Syväys II Asuinpaikkalöytö, keram.pala 1.9.1995  
28870 1-27 Ilomantsi Hemminsaari Asuinpaikkalöytö 1.9.1995  
28871 1-6 Ilomantsi Eteläinen Karinsaari Asuinpaikkalöytö 1.9.1995  
28872 Ilomantsi Iso Vinkaransaari Asuinpaikkalöytö 1.9.1995  
28873 Ilomantsi Korpisaari Asuinpaikkalöytö 1.9.1995  
28874 Ilomantsi Urvonsaari Kvartsia 1.9.1995  
28953 Ilomantsi Rautainen nuolenkärki 24.10.1995  
29398 Ilomantsi Hemminsaari (Ilomantsi 23) Asp.löytöjä (keram., talttoja, ym.) 7.3.1996  
29399 Ilomantsi Sikrenlahti (Ilomantsi 45) Asp.löytöjä (taltan katk., piitä, kv.) 7.3.1996  
29741 Ilomantsi Hutunniemi Liusketaltta 7.10.1996  
30139 Ilomantsi Vanhatilansalmi kk asp.l. 11.3.1997  
30208 Ilomantsi Tytinsaari Asuinpaikkalöytöjä 15.4.1997  
30593 1-56 Ilomantsi Hemminsaari Asuinpaikkalöytöjä 12.11.1997  
30631 Ilomantsi Hutunniemi Asuinpaikkalöytöjä 24.11.1997  
31524 Ilomantsi Hutunniemi Asuinpaikkalöytöjä 20.8.1999  
31581 1-2 Ilomantsi Meskensaari Kivitalttoja 24.9.1999

- 31921 1-8 Ilomantsi Lörönlampi Asuinpaikkalöytöjä 30.12.1999
- 31922 Ilomantsi Hutunniemi Asuinpaikkalöytöjä 30.12.1999
- 31923 Ilomantsi Kokonniemi Kvartsia 30.12.1999
- 31924 Ilomantsi Pötönniemi Kvartsia 30.12.1999
- 31925 Ilomantsi Issakkalan särkkä Asuinpaikkalöytöjä 30.12.1999
- 32285 Ilomantsi Hutunniemi Asuinpaikkalöytöjä 17.11.2000
- 32286 Ilomantsi Matkalammit Asuinpaikkalöytöjä 17.11.2000
- 32287 Ilomantsi Matkalammit C Kvartsikaavin 17.11.2000
- 32288 Ilomantsi Kalmoranta Asuinpaikkalöytöjä 17.11.2000
- 32289 Ilomantsi Ristinniemi Asuinpaikkalöytöjä 17.11.2000
- 32855 1-6 Ilomantsi Ruukinniemi Asuinpaikkalöytöjä 18.10.2001
- 32856 Ilomantsi Muikunlahti Ilomantsin tyypin kirves 18.10.2001
- 32866 Ilomantsi Majasuu Soikea kupurasolki 25.10.2001
- 32867 Ilomantsi Karpankangas Kvartsia 25.10.2001
- 33361 Ilomantsi Kuusisaari Tasatalta 21.10.2002
- 33654 Ilomantsi Petkeljärvi 1 Kvartsia 21.2.2003
- 33655 Ilomantsi Petkeljärvi 2 Kvartsia 21.2.2003
- 34254 Ilomantsi Kiukoila Kuonaa, kvartsia 21.11.2003
- 35187 1-2 Ilomantsi Ruotinniemi 1 Asuinpaikkalöytöjä 19.8.2005
- 35188 Ilomantsi Ruotinniemi 2 Asuinpaikkalöytöjä 19.8.2005
- 35189 Ilomantsi Ruotinniemi 3 Asuinpaikkalöytöjä 19.8.2005

## 7.2 Kansallismuseon kokoelmiin luetteloidut Ilomantsin löydöt

Diarioidut löydöt, jotka täyttävät ehdon: kunta = Ilomantsi

Kansallismuseon kokoelmat (KM)

KM 171 Stenyxan - kivikausi - lahja

Ilomantsi

Diar. . Bergskonduktören H.J. Holmberg

KM 172 Radband af leder - historiallinen - lahja

Ilomantsi Pahkalampi kloster

Diar. . Bergskonduktören H.J. Holmberg

KM 640 Stycke af ett stenredskap - kivikausi - lunastus

Ilomantsi Patriikka

Diar. . Folkskolläraren H. Laitinen

KM 641 Tvänne runstafvar - historiallinen - lunastus

Ilomantsi

Diar. . Folkskolläraren H. Laitinen

Kansat.os.

KM 766 Bälte - historiallinen - lahja

Ilomantsi Kihinki

Diar. 22.2.1868. Bonden Risto Määttäinen/folkskolläraren Henrik Laitinen på Wärtsilä/Finska Litteratursällskapet

(4.10.1865 F.L.S.) Kansat.os.

KM 1146 2 Kivikirves - kivikausi - lahja

Ilomantsi Vuoksi(?)

Diar. 25.9.1871. Kandidaatti A. Berner/Suomen Muinaismuistoyhdistys

KM 1146 4 Jousen vekara eli jännin - historiallinen - lahja

Ilomantsi

Diar. 25.9.1871. Kandidaatti A. Berner/Suomen Muinaismuistoyhdistys

Kansat.os

KM 1146 5b Viinakuppi, vesaa, kädensijallinen - historiallinen - lahja

Ilomantsi

Diar. 25.9.1871. Kandidaatti A. Berner/Suomen Muinaismuistoyhdistys

Kansat.os.

- KM 1147 Hirvennahkanen vyö, messinkisolkinen - historiallinen - lahja  
 Ilomantsi  
 Diar. 25.9.1871. Provasti G. Monell/Suomen Muinaismuistoyhdistys  
 Kansat.os
- KM 1290 a Riimisauva - historiallinen -  
 Ilomantsi Kuolismaa  
 Diar. . J.H. Ilvonen/Suomen Muinaismuistoyhdistys  
 Kansat. os.
- KM 1833 Taltta - kivikausi - lahja  
 Ilomantsi  
 Diar. 6.2.1877. Talollinen Eerikki Kiiski, Eno/Suomen Muinaismuistoyhdistys
- KM 1961 4 Tulusrauta ja rikkikuppi - historiallinen - lahja  
 Ilomantsi Röykylä  
 Diar. 18.6.1879. Maist. A.A. Borenius  
 SMY, kansat.os.
- KM 1991 1-2 Kaksi kourutaltoa - kivikausi -  
 Ilomantsi Loitimojärvi  
 Diar. 4.11.1879. R. Tirronen
- KM 1991 3 Tasatalta - kivikausi -  
 Ilomantsi Konnukka  
 Diar. 4.11.1879. R. Tirronen
- KM 2023 119 Tasatalta - kivikausi - lunastus  
 Ilomantsi Konnukkajärvi  
 Diar. . R. Jack
- KM 3921 7 Kivinen onkisiiman paino - kivikausi -  
 Ilomantsi Otmenejärvi  
 Diar. 6.2.1901. K. Salo taiteilija  
 Pääluettelon tietoa: Löydetty Ilomantsin pitäjän Otmenejärvi järvestä.
- KM 3921 8 Keihäänterä - kivikausi -  
 Ilomantsi Koiterenjärvi  
 Diar. 6.2.1901. K. Salo taiteilija  
 Pääluettelon tietoa: Löydetty Ilomantsin pitäjän Koiterenjärvestä malmia nostamassa.

- KM 4021 1-3 2 Tasataltta, kiviaseen keskiosa - kivikausi - lahja  
 Ilomantsi  
 Diar. 30.11.1901. Neiti, ylioppilas Maria Haggren, Hki  
 Omistaja museossa SM Pääluettelon tietoa: Löydetty Ilomantsin pitäjän Melaselän kylästä tilalta.
- KM 4021 4-5 Tasataltta - kivikausi -  
 Ilomantsi  
 Diar. 30.11.1901. Neiti, ylioppilas Maria Haggren, Hki  
 Omistaja museossa SMY  
 Pääluettelon tietoa: Saatu Wiitarannan kylän Ilomantsin pitäjältä.
- KM 5668 1-3 Poikkikirves, 2 oikokirvestä - kivikausi - lunastus  
 Ilomantsi Vuottojärvi  
 Diar. 6.10.1910. J. Lukkarinen  
 V.H.M. Pääluettelon tietoa: Löydetty Ilomantsin Vuottojärvestä.
- KM 5668 4 Nuolenkärki - kivikausi - lunastus  
 Ilomantsi  
 Diar. 6.10.1910. J. Lukkarinen  
 V.H.M. Pääluettelon tietoa: Löydetty Ilomantsin Viiterinjärvestä? 2 1/2 syltä syvältä.
- KM 7172 1-2 Kivikirves - kivikausi - lunastus  
 Ilomantsi  
 Diar. 10.11.1916. Ilmari Manninen  
 V.H.M.
- KM 7222 Kivikirves - kivikausi - lahja  
 Ilomantsi Pienjoki  
 Diar. 24.3.1917. Prof. G. Palmén  
 SMY
- KM 8684 Kehd. jal. kuokka - kivikausi - lunastus  
 Ilomantsi Huhus  
 Diar. 6.7.1926. V. Tolvanen  
 K.M.
- KM 8791 Kivikirves - kivikausi - lunastus  
 Ilomantsi  
 Diar. 2.7.1927. K. Vilkana  
 K.M.
- KM 9447 Kivik. kvartsinsirpaleita -  
 Ilomantsi Kuikanniemi  
 Diar. 24.12.1931. J. Ailio  
 K.M. Kertomus (top. ark.)

KM 9628 Rautainen sotakirves - rautakausi - lahja  
Ilomantsi Mekrijärvi  
Diar. 15.2.1933. maanv. Heikki Tykkyläinen  
K.M.  
Dipl. läh.

KM 10993 1 Piikeihäs - kivikausi - lahja  
Ilomantsi  
Diar. 3.3.1939. Yrjö Vainio  
Dipl. läh. 3.3.

KM 11140 3 Kivitalttoja - kivikausi - lunastus  
Ilomantsi  
Diar. 25.9.1939. Y. Vainio, T. Piitulainen

KM 11422 1 Saviastianpal. - kivikausi - lahja  
Ilomantsi Jänissaari  
Diar. 15.12.1944. Maataloust. m. Lappi  
Dipl. läh.

Linkitetty muinaisjäännösrekisterin kohteeseen n:o 146010004

KM 11429 1 Kivitaltta - kivikausi - lunastus  
Ilomantsi Ryökkylä  
Diar. 19.3.1945. T.P. Piitulainen

KM 11731 1 Kivikirves - kivikausi - lahja  
Ilomantsi  
Diar. 8.7.1947. Johannes Tikka (Ilomantsin piirin nimismiehen kautta)  
Dipl. läh.

KM 11961 1 Kuokkamainen tuura - kivikausi - lahja  
Ilomantsi  
Diar. 4.10.1948. Työnj. Viljo Rytönen  
Dipl.

KM 11962 1 Kourut. kantaosa (?) - kivikausi - lahja  
Ilomantsi  
Diar. 4.10.1948. Työm. Albin Ikonen  
Dipl.

KM 12596 1 Kivik. asp.l. - kivikausi - lahja  
Ilomantsi Kuikanniemi  
Diar. 11.9.1950. V. Luho



KM 12852 1 Piikeih.k. - kivikausi - lunastus  
Ilomantsi Makrijärvi  
Diar. 10.9.1951. Koul. T. Romppainen

KM 12902 Saviastian palasia - kivikausi - lahja  
Ilomantsi Nuorajärvi  
Diar. 18.10.1951. Margareeta Kontturi  
3 kpl, Dipl.

KM 13022 Piiesine - kivikausi - lunastus  
Ilomantsi Jaakonsaari  
Diar. 8.5.1952. Talollinen Yrjö Sissonen (os. Ilomantsi, Ryökkylä)

KM 14154 Reikäkivi - kivikausi - lunastus  
Ilomantsi Mekrijärvi  
Diar. 17.7.1957. Alpo ja Jouko Tonavainen (Ilomantsi, Särkkä)

KM 17738 Asuinpaikkalöytö - kivikausi - lunastus  
Ilomantsi Piilovaara  
Diar. 7.12.1968. Vilho ja Mikko Mäkinen

Linkitetty muinaisjäännösrekisterin kohteeseen n:o 146010017

KM 17810 Asuinpaikkalöytö - kivikausi - lahja  
Ilomantsi Piilovaara  
Diar. 14.3.1969. Poliisim. V. Mäkinen

Linkitetty muinaisjäännösrekisterin kohteeseen n:o 146010017

KM 17875 Asuinpaikkalöytö - kivikausi -  
Ilomantsi Piilovaara  
Diar. 26.8.1969. Poliisim. Vilho Mäkinen

Linkitetty muinaisjäännösrekisterin kohteeseen n:o 146010017

KM 18200 Neoliittisia ja epineoliitt. löytöjä - kivikausi -  
Ilomantsi  
Diar. 19.8.1970. Kari Saarvola

Linkitetty muinaisjäännösrekisterin kohteeseen n:o 146010017

KM 18203 Asuinpaikkalöytö - kivikausi -  
Ilomantsi  
Diar. 17.9.1970. Anja Sarvas

KM 18204 Asuinpaikkalöytö - kivikausi -  
Ilomantsi Jänissaari  
Diar. 17.9.1970. Anja Sarvas

Linkitetty muinaisjäännösrekisterin kohteeseen n:o 146010004

KM 18205 Asuinpaikkalöytö - kivikausi -  
Ilomantsi  
Diar. 17.9.1970. Anja Sarvas

KM 18206 Asuinpaikkalöytö - kivikausi -  
Ilomantsi Turpela  
Diar. 17.9.1970. Anja Sarvas

KM 18207 Asuinpaikkalöytö - kivikausi -  
Ilomantsi Kiukoila  
Diar. 17.9.1970. Anja Sarvas

Linkitetty muinaisjäännösrekisterin kohteeseen n:o 146010013

KM 18208 Asuinpaikkalöytö - kivikausi -  
Ilomantsi Ristiniemi  
Diar. 17.9.1970. Anja Sarvas

Linkitetty muinaisjäännösrekisterin kohteeseen n:o 146010012

KM 18209 Asuinpaikkalöytö - kivikausi -  
Ilomantsi  
Diar. 17.9.1970. Anja Sarvas

KM 18210 Asuinpaikkalöytö - kivikausi -  
Ilomantsi Uusi Savinala  
Diar. 17.9.1970. Anja Sarvas

Linkitetty muinaisjäännösrekisterin kohteeseen n:o 146010010

KM 18211 Asuinpaikkalöytö - kivikausi -  
Ilomantsi Lapinniemi  
Diar. 17.9.1970. Anja Sarvas

Linkitetty muinaisjäännösrekisterin kohteeseen n:o 146010014

KM 18212 Asuinpaikkalöytö - kivikausi -  
Ilomantsi Karpankangas I  
Diar. 17.9.1970. Anja Sarvas

KM 18213 Asuinpaikkalöytö - kivikausi -  
Ilomantsi Karpankangas II  
Diar. 17.9.1970. Anja Sarvas

KM 18214 Asuinpaikkalöytö - kivikausi -  
Ilomantsi Karpankangas III  
Diar. 17.9.1970. Anja Sarvas

KM 18215 Asuinpaikkalöytö - kivikausi -  
Ilomantsi Karpankangas IV  
Diar. 17.9.1970. Anja Sarvas

KM 18216 Asuinpaikkalöytö - kivikausi -  
Ilomantsi Karpankangas V  
Diar. 17.9.1970. Anja Sarvas

KM 18217 Asuinpaikkalöytö - kivikausi -  
Ilomantsi Leppävaara  
Diar. 17.9.1970. Anja Sarvas

Linkitetty muinaisjäännösrekisterin kohteeseen n:o 146010015

KM 18218 Asuinpaikkalöytö - kivikausi -  
Ilomantsi  
Diar. 17.9.1970. Anja Sarvas

Linkitetty muinaisjäännösrekisterin kohteeseen n:o 146010017

KM 18219 1-12 Asuinpaikkalöytö - kivikausi -  
Ilomantsi  
Diar. 17.9.1970. Anja Sarvas

Linkitetty muinaisjäännösrekisterin kohteeseen n:o 146010018

KM 18220 Asuinpaikkalöytö - kivikausi -  
Ilomantsi Leppävaara, Kalmotranta  
Diar. 17.9.1970. Anja Sarvas

KM 18221 Asuinpaikkalöytö - kivikausi -  
Ilomantsi Luttijoki  
Diar. 17.9.1970. Anja Sarvas

Linkitetty muinaisjäännösrekisterin kohteeseen n:o 146010020

KM 18222 Asuinpaikkalöytö - kivikausi -  
Ilomantsi Diar. 17.9.1970. Anja Sarvas

KM 18374 Asuinpaikkalöytöjä - kivikausi -  
Ilomantsi Syväys  
Diar. 9.6.1971. K. Saarvola

Linkitetty muinaisjäännösrekisterin kohteeseen n:o 146010017

KM 18403 Saviastianpala (II:I) - kivikausi - lahja  
Ilomantsi  
Diar. 30.7.1971. Pentti Olin

KM 18500 Tasataltta - kivikausi - lahja  
Ilomantsi Tikkala  
Diar. 11.11.1971. Heikki Tikka

KM 19842 2 Itäkarj. taltta ja teelmä - kivikausi -  
Ilomantsi  
Diar. 22.4.1976. Pentti Kukkonen  
Dep. Ilomantsin mus.

Linkitetty muinaisjäännösrekisterin kohteeseen n:o 146010023

KM 19886 Asuinpaikkalöytö - kivikausi -  
Ilomantsi  
Diar. 23.8.1976. Matti Huurre

Linkitetty muinaisjäännösrekisterin kohteeseen n:o 146010023

KM 19887 Asuinpaikkalöytö - kivikausi -  
Ilomantsi  
Diar. 23.8.1976. Matti Huurre

KM 21067 Tasataltta - kivikausi -  
Ilomantsi  
Diar. 2.4.1981. Heikki Dufva  
Ent. PKM 888

KM 21069 Kivitaltta - kivikausi -  
Ilomantsi  
Diar. 3.4.1981. H. Itkonen  
Ent. PKM 904

KM 21072 Tasataltta - kivikausi -  
Ilomantsi  
Diar. 3.4.1981. Julius Hietala  
Ent. PKM 1018

KM 21076 Asuinpaikkalöytöjä - kivikausi -  
Ilomantsi  
Diar. 6.4.1981. Pekka Leppänen  
Ent. PKM 2080

KM 21083 Riipushioin - kivikausi -  
Ilomantsi  
Diar. 8.4.1981.  
Ent. PKM 1834

KM 21906 Talta - kivikausi -  
Ilomantsi Tervaruukki  
Diar. 8.6.1983. Onni Ikonen

Linkitetty muinaisjäännösrekisterin kohteeseen n:o 146010029

KM 21937 Asuinpaikkalöytöjä, (saviastianp. Ka II:2) - kivikausi - lunastus  
Ilomantsi Etel. Karinsaari  
Diar. 1.8.1983. Sinikka Savolainen

KM 22345 Kvartsi-iskoksia - kivikausi -  
Ilomantsi Kelovaara  
Diar. 7.6.1984. Mauno Eskelinen

Linkitetty muinaisjäännösrekisterin kohteeseen n:o 146010035

KM 22792 Tasataltta - kivikausi -  
Ilomantsi Tervasniemi  
Diar. 17.5.1985. Päivi Kärkkäinen

Linkitetty muinaisjäännösrekisterin kohteeseen n:o 146010072

KM 22873 Keramiikkaa - kivikausi - tarkastus  
Ilomantsi  
Diar. 3.10.1985. Matti Huurre

KM 22874 Kvartsia - kivikausi - tarkastus  
Ilomantsi  
Diar. 3.10.1985. Matti Huurre

KM 22875 Kvartsia - kivikausi - tarkastus  
Ilomantsi  
Diar. 3.10.1985. Matti Huurre

- KM 22938 Asuinpaikkalöytöjä - kivikausi - kaivaus  
Ilomantsi  
Diar. 28.10.1985. Anne Vikkula
- KM 22939 Asuinpaikkalöytöjä - pronssikausi - kaivaus  
Ilomantsi  
Diar. 28.10.1985. Anne Vikkula  
Ajoitus epävarma
- KM 22940 Asuinpaikkalöytöjä - kivikausi - tarkastus  
Ilomantsi  
Diar. 28.10.1985. Anne Vikkula  
Ajoitus epävarma
- KM 22941 Kvartsia - kivikausi - lahja  
Ilomantsi  
Diar. 28.10.1985. Tenho Ihalainen
- KM 22942 Reikäkivi - kivikausi - lahja  
Ilomantsi  
Diar. 28.10.1985. Hannu Kurvinen
- KM 22943 Reikäkivi - lahja  
Ilomantsi  
Diar. 28.10.1985. Reino Kulmala
- KM 23382 Asuinpaikkalöytöjä - kivikausi - kaivaus  
Ilomantsi Suiponniemi  
Diar. 8.10.1986. Päivi Kankkunen
- Linkitetty muinaisjäännösrekisterin kohteeseen n:o 146010028
- KM 23727 1-152 Asuinpaikkalöytöjä - kivikausi - kaivaus  
Ilomantsi  
Diar. 6.10.1987. A. Vikkula
- Linkitetty muinaisjäännösrekisterin kohteeseen n:o 146010005
- KM 23754 Asuinpaikkalöytöjä - kivikausi - tarkastus  
Ilomantsi  
Diar. 9.10.1987. A. Vikkula
- Linkitetty muinaisjäännösrekisterin kohteeseen n:o 146010004

KM 23755 Asuinpaikkalöytöjä - kivikausi - tarkastus  
Ilomantsi  
Diar. 9.10.1987. A. Vikkula

Linkitetty muinaisjäännösrekisterin kohteeseen n:o 146010025

KM 23756 Asuinpaikkalöytöjä - kivikausi - tarkastus  
Ilomantsi  
Diar. 9.10.1987. A. Vikkula

Linkitetty muinaisjäännösrekisterin kohteeseen n:o 146010026

KM 23757 Asuinpaikkalöytöjä - kivikausi - tarkastus  
Ilomantsi  
Diar. 9.10.1987. A. Vikkula

Linkitetty muinaisjäännösrekisterin kohteeseen n:o 146010033

KM 23758 Asuinpaikkalöytöjä - kivikausi - tarkastus  
Ilomantsi  
Diar. 9.10.1987. A. Vikkula

Linkitetty muinaisjäännösrekisterin kohteeseen n:o 146010017

KM 23759 1-2 Asuinpaikkalöytöjä - kivikausi - tarkastus  
Ilomantsi  
Diar. 9.10.1987. A. Vikkula

Linkitetty muinaisjäännösrekisterin kohteeseen n:o 146010027

KM 23760 Asuinpaikkalöytöjä - kivikausi - tarkastus  
Ilomantsi  
Diar. 9.10.1987. A. Vikkula

Linkitetty muinaisjäännösrekisterin kohteeseen n:o 146010022

KM 24390 Asuinpaikkalöytöjä - kivikausi - kaivaus  
Ilomantsi  
Diar. 11.10.1988. Päivi Kankkunen

KM 24417 Asuinpaikkalöytöjä - kivikausi - tarkastus  
Ilomantsi  
Diar. 18.10.1988. Päivi Kankkunen



KM 25214 Kvartsia, piikaavin, saviastianpaloja - kivikausi - lahja  
Ilomantsi  
Diar. 27.11.1989. Kaarlo Nygren / A. Vikkula

Linkitetty muinaisjäännösrekisterin kohteeseen n:o 146010030

KM 25215 Palanutta luuta - kivikausi - lahja  
Ilomantsi  
Diar. 27.11.1989. Kaarlo Nygren / A. Vikkula

Linkitetty muinaisjäännösrekisterin kohteeseen n:o 146010025

KM 25216 Kvartsia - kivikausi - tarkastus  
Ilomantsi  
Diar. 27.11.1989. Anne Vikkula

Linkitetty muinaisjäännösrekisterin kohteeseen n:o 146010015

KM 26592 Kourutaltan teelmä - kivikausi -  
Ilomantsi Piiloniemi  
Diar. 6.9.1991. Sirkka Alm

KM 27639 Asuinpaikkalöytö - rautakausi -  
Ilomantsi Lukansuo 1  
Diar. 31.12.1992. Hannu Poutiainen

Linkitetty muinaisjäännösrekisterin kohteeseen n:o 146500014

KM 27640 Asuinpaikkalöytö - rautakausi -  
Ilomantsi Lukansuo 2  
Diar. 31.12.1992. Hannu Poutiainen

Linkitetty muinaisjäännösrekisterin kohteeseen n:o 146500013

KM 27641 Asuinpaikkalöytö - rautakausi -  
Ilomantsi Riihisärkkä  
Diar. 31.12.1992. Hannu Poutiainen

Linkitetty muinaisjäännösrekisterin kohteeseen n:o 146500012

KM 27642 Asuinpaikkalöytö - rautakausi -  
Ilomantsi Viikatekivi  
Diar. 31.12.1992. Hannu Poutiainen

Linkitetty muinaisjäännösrekisterin kohteeseen n:o 146500011

KM 27643 Asuinpaikkalöytö - rautakausi -  
Ilomantsi Mutalahti  
Diar. 31.12.1992. Hannu Poutiainen

Linkitetty muinaisjäännösrekisterin kohteeseen n:o 146010052

KM 27644 Asuinpaikkalöytö? - historiallinen -  
Ilomantsi Hyökönlahti  
Diar. 31.12.1992. Hannu Poutiainen

KM 27727 2 soikeaa kupurasolkea - rautakausi - lahja  
Ilomantsi Korpisaari  
Diar. 16.2.1993. Kirsti ja Mauno Tuomisto

Linkitetty muinaisjäännösrekisterin kohteeseen n:o 146010037

KM 27784 Asuinpaikkalöytö - pronssikausi - tarkastus  
Ilomantsi Korpisaari S  
Diar. 12.7.1993. Matti Huurre

KM 28708 keramiikkaa, liitupiipunkappaleita, kvartssia - rautakausi - historiallinen -  
inventointi  
Ilomantsi Kuikanniemi  
Diar. 22.3.1995. Hannu Poutiainen

Linkitetty muinaisjäännösrekisterin kohteeseen n:o 146500010

KM 28709 keramiikkaa, liitupiipunkappaleita, piitä, kvartssia - rautakausi - historiallinen -  
inventointi  
Ilomantsi Luterilainen kirkko  
Diar. 22.3.1995. Hannu Poutiainen

Linkitetty muinaisjäännösrekisterin kohteeseen n:o 146500009

KM 28739 Reikäkivi - lahja  
Ilomantsi Lieponvaara  
Diar. 24.3.1995. Petri Hynninen

KM 28868 Asuinpaikkalöytö - kivikausi - lunastus  
Ilomantsi Savilahti  
Diar. 1.9.1995. Raimo ja Eeva-Liisa Tahvanainen

Linkitetty muinaisjäännösrekisterin kohteeseen n:o 146010042

KM 28869 1-4 Asuinpaikkalöytö, keram.pala - kivikausi - lahja  
Ilomantsi Syväys II  
Diar. 1.9.1995. Raimo ja Eeva-Liisa Tahvanainen  
Dipl. 129/19..12.1997. Entuudestaan tunnettu asuinpaikka.

Linkitetty muinaisjäännösrekisterin kohteeseen n:o 146010018

KM 28870 1-27 Asuinpaikkalöytö - kivikausi - lahja  
Ilomantsi Hemminsaari  
Diar. 1.9.1995. Raimo ja Eeva-Liisa Tahvanainen  
Dipl. 129/19.12.1997. Entuudestaan tunnettu asuinpaikka.

Linkitetty muinaisjäännösrekisterin kohteeseen n:o 146010023

KM 28871 1-6 Asuinpaikkalöytö - kivikausi - lahja  
Ilomantsi Eteläinen Karinsaari  
Diar. 1.9.1995. Raimo ja Eeva-Liisa Tahvanainen  
Dipl. 129/19.12.1997. Entuudestaan tunnettu asuinpaikka.

Linkitetty muinaisjäännösrekisterin kohteeseen n:o 146010024

KM 28872 Asuinpaikkalöytö - kivikausi - lunastus  
Ilomantsi Iso Vinkaransaari  
Diar. 1.9.1995. Raimo ja Eeva-Liisa Tahvanainen, Mäkisyryntie 5, 81280 Uimaharju  
(yhdessä KM 28868 kanssa) 15.12.1995 23/311/1995

Linkitetty muinaisjäännösrekisterin kohteeseen n:o 146010041

KM 28873 Asuinpaikkalöytö - kivikausi - lahja  
Ilomantsi Korpisaari  
Diar. 1.9.1995. Sauvo Henttonen, Maukkula 82900 Ilomantsi  
dipl. 119/19.12.1997

Linkitetty muinaisjäännösrekisterin kohteeseen n:o 146010037

KM 28874 Kvartsia - kivikausi - lahja  
Ilomantsi Urvonsaari  
Diar. 1.9.1995. Sauvo Henttonen, Maukkula, 82900 Ilomantsi Sauvo Henttonen,  
Maukkula 82900 ILOMANTSI  
dipl. 119/19.12.1997

Linkitetty muinaisjäännösrekisterin kohteeseen n:o 146010038

KM 28953 Rautainen nuolenkärki - lahja

Ilomantsi

Diar. 24.10.1995. Seppo Sormula, Myrrintie 17, 04200 Kerava / Suomen metsästysmu-  
seo

Dipl. 128/19.12.1997

KM 29398 Asp.löytöjä (keram., talttoja, ym.) - kivikausi - lahja

Ilomantsi Hemminsaari (Ilomantsi 23)

Diar. 7.3.1996. Raimo Tahvanainen Mähisyryntie 5, 81280 Uimaharju/J Simonen

Dipl. 357/ 15.3.1996 (Toim. J. Simonen P-K Museo)

Linkitetty muinaisjäännösrekisterin kohteeseen n:o 146010023

KM 29399 Asp.löytöjä (taltan katk., piitä, kv.) - kivikausi - lahja

Ilomantsi Sikrenlahti (Ilomantsi 45)

Diar. 7.3.1996. Olli Ikonen, Värtsilänkatu 2, 80200 Joensuu

Dipl. 356/15.3.1996

KM 29741 Liusketaltoa - kivikausi - lahja

Ilomantsi Hutunniemi

Diar. 7.10.1996. Riitta Kurvinen, Kalevalant. 50 A 2, 82900 Ilomantsi

Dipl. 439/11.10.1996

Linkitetty muinaisjäännösrekisterin kohteeseen n:o 146010073

KM 30139 kk asp.l. - kivikausi -

Ilomantsi Vanhatilansalmi

Diar. 11.3.1997. Tuire ja Kaarlo Nygrén, Kelsimänsärkantie 18, 82900 Ilomantsi sekä  
Anne Käkelä / Anne Vikkula

Löytyneet Anne Wikkulan jäämistöstä.

KM 30208 Asuinpaikkalöytöjä - kivikausi -

Ilomantsi Tytinsaari

Diar. 15.4.1997. Otso Nygrén, Kelsimänsärkantie 18, 82900 Ilomantsi / Anne Vikkula

Löytyneet Anne Wikkulan jäämistöstä

KM 30593 1-56 Asuinpaikkalöytöjä - kivikausi - lahja

Ilomantsi Hemminsaari

Diar. 12.11.1997. Raimo Tahvanainen, Mäkisyrynt. 5, 81280 Uimaharju / Pohjois-  
karjalan museo

Linkitetty muinaisjäännösrekisterin kohteeseen n:o 146010023

KM 30631 Asuinpaikkalöytöjä - kivikausi - lahja  
Ilomantsi Hutunniemi  
Diar. 24.11.1997. Riitta Kurvinen, Kalevant. 50 A 2, 82900 Ilomantsi  
Dipl. 123/19.12.1997

Linkitetty muinaisjäännösrekisterin kohteeseen n:o 146010073

KM 31524 Asuinpaikkalöytöjä - kivikausi - tarkastus  
Ilomantsi Hutunniemi  
Diar. 20.8.1999. Helena Taskinen

Linkitetty muinaisjäännösrekisterin kohteeseen n:o 146010073

KM 31581 1-2 Kivitalttoa - kivikausi - lunastus  
Ilomantsi Meskensaari  
Diar. 24.9.1999. Erkki Ikonen, Välivaarantie 4, 82820 Maukkula  
4.10.1999 6/311/1999

Linkitetty muinaisjäännösrekisterin kohteeseen n:o 146040001

KM 31921 1-8 Asuinpaikkalöytöjä - kivikausi - lunastus  
Ilomantsi Lörönlampi  
Diar. 30.12.1999. Juha Purmonen, Naarvantie 194 B 2, 81460 Käenkoski

Linkitetty muinaisjäännösrekisterin kohteeseen n:o 146010074

KM 31922 Asuinpaikkalöytöjä - kivikausi - historiallinen -  
Ilomantsi Hutunniemi  
Diar. 30.12.1999. Riitta Kurvinen, Ilomantsin kirjasto, Mantsintie 11, 82900 Ilomantsi  
Dipl. 51/12.6.2001

Linkitetty muinaisjäännösrekisterin kohteeseen n:o 146010073

KM 31923 Kvartsia - kivikausi -  
Ilomantsi Kokonniemi  
Diar. 30.12.1999. Riitta Kurvinen, Ilomantsin kirjasto, Mantsintie 11, 82900 Ilomantsi  
Dipl. 51/12.6.2001 Entuudestaan tunnettu muinaisjäännös

KM 31924 Kvartsia - kivikausi - lahja  
Ilomantsi Pötönniemi  
Diar. 30.12.1999. Riitta Kurvinen, Ilomantsin kirjasto, Mantsintie 11, 82900 Ilomantsi  
Dipl. 51/12.6.2001

Linkitetty muinaisjäännösrekisterin kohteeseen n:o 146010075

KM 31925 Asuinpaikkalöytöjä - kivikausi -  
Ilomantsi Issakkalan särkkä  
Diar. 30.12.1999. Tuire Nygren  
Tunnettu muinaisjäännös

Linkitetty muinaisjäännösrekisterin kohteeseen n:o 146010030

KM 32285 Asuinpaikkalöytöjä - kivikausi - tarkastus  
Ilomantsi Hutunniemi  
Diar. 17.11.2000. Helena Taskinen

Linkitetty muinaisjäännösrekisterin kohteeseen n:o 146010073

KM 32286 Asuinpaikkalöytöjä - kivikausi - tarkastus  
Ilomantsi Matkalammit  
Diar. 17.11.2000. Helena Taskinen

KM 32287 Kvartsikaavin - kivikausi - tarkastus  
Ilomantsi Matkalammit C  
Diar. 17.11.2000. Helena Taskinen

KM 32288 Asuinpaikkalöytöjä - kivikausi - tarkastus  
Ilomantsi Kalmoranta  
Diar. 17.11.2000. Helena Taskinen

KM 32289 Asuinpaikkalöytöjä - kivikausi - tarkastus  
Ilomantsi Ristiniemi  
Diar. 17.11.2000. Helena Taskinen

KM 32855 1-6 Asuinpaikkalöytöjä - kivikausi - lahja  
Ilomantsi Ruukinniemi  
Diar. 18.10.2001. Väinö Leppänen, Ehontie 20, 82900 Ilomantsi  
Dipl. 19/8.1.2002; entuudestaan tunnettu kohde

KM 32856 Ilomantsin tyyppin kirves - kivikausi - lahja  
Ilomantsi Muikunlahti  
Diar. 18.10.2001. Väinö Leppänen, Ehontie 20, 82900 Ilomantsi  
Dipl. 19/8.1.2002

KM 32866 Soikea kupurasolki - rautakausi - lahja  
Ilomantsi Majasuu  
Diar. 25.10.2001. Oiva Korhonen, Hiidenmäki 24, 13430 Hämeenlinna  
Dipl. 121/31.12.2001

KM 32867 Kvartsia - kivikausi -

Ilomantsi Karpankangas

Diar. 25.10.2001. Ulla Vartiainen, Piljantie 11, 82900 Ilomantsi ja Leila Virnes, Pötöntie 2, 82900 Ilomantsi

Entuudestaan tunnettu kohde

KM 33361 Tasatalta - kivikausi - lahja

Ilomantsi Kuusisaari

Diar. 21.10.2002. Tomi Tykkyläinen/Riitta Tykkyläinen, Möhköntie 50, 82900 Ilomantsi

Dipl. 73/22.11.2002

KM 33654 Kvartsia - kivikausi - lahja

Ilomantsi Petkeljärvi 1

Diar. 21.2.2003.

Linkitetty muinaisjäännösrekisterin kohteeseen n:o 146010076

KM 33655 Kvartsia - kivikausi - lahja

Ilomantsi Petkeljärvi 2

Diar. 21.2.2003.

Linkitetty muinaisjäännösrekisterin kohteeseen n:o 146010077

KM 34254 Kuonaa, kvartsia - kivikausi - rautakausi -

Ilomantsi Kiukoila

Diar. 21.11.2003.

Entuudestaan tunnettu kohde

KM 35187 1-2 Asuinpaikkalöytöjä - kivikausi - lahja

Ilomantsi Ruotinniemi 1

Diar. 19.8.2005.

KM 35188 Asuinpaikkalöytöjä - kivikausi - lahja

Ilomantsi Ruotinniemi 2

Diar. 19.8.2005.

KM 35189 Asuinpaikkalöytöjä - kivikausi - lahja

Ilomantsi Ruotinniemi 3

Diar. 19.8.2005.



### 7.3. Inventoinnin yhteydessä talletetut uudet löydöt

#### 7.3.1. Löydöt uusista kohteista

KM	Kohde	Diar.pvm.
35249	Ilomantsi Ahvenlahti Kvartsia	10.10.2005
35250	Ilomantsi Majahiekka Asuinpaikkalöytöjä	10.10.2005
35251	Ilomantsi Aittolahti Asuinpaikkalöytöjä	10.10.2005
35252	Ilomantsi Paskalahti Asuinpaikkalöytöjä	10.10.2005
35253	Ilomantsi Ruotinniemi 4 Asuinpaikkalöytöjä	10.10.2005
35254	Ilomantsi Kultajärvi 1 Asuinpaikkalöytöjä	10.10.2005
35255	Ilomantsi Kultajärvi 2 Asuinpaikkalöytöjä	10.10.2005
35256	Ilomantsi Kultajärvi 3 Asuinpaikkalöytöjä	10.10.2005
35257	Ilomantsi kultajärvi 4 Asuinpaikkalöytöjä	10.10.2005
35258	Ilomantsi Kiukarniemi Asuinpaikkalöytöjä	10.10.2005
35259	Ilomantsi Risulampi Asuinpaikkalöytöjä	10.10.2005
35260	Ilomantsi Risuniemi Asuinpaikkalöytöjä	10.10.2005
35261	Ilomantsi Semettiinsaari Kvartsia	10.10.2005
35262	Ilomantsi Semettiinsuo Kvartsia	10.10.2005
35263	Ilomantsi Repolahti Asuinpaikkalöytöjä	10.10.2005
35264	Ilomantsi Käkkyränlahti Asuinpaikkalöytöjä	10.10.2005
35265	Ilomantsi Särkilahti Asuinpaikkalöytöjä	10.10.2005
35266	Ilomantsi Ylä-Lyly Asuinpaikkalöytöjä	10.10.2005
35267	Ilomantsi Rantala Asuinpaikkalöytöjä	10.10.2005
35268	Ilomantsi Sänkiaho Asuinpaikkalöytöjä	10.10.2005
35269	Ilomantsi Ikonniemi Asuinpaikkalöytöjä	10.10.2005
35270	Ilomantsi Raivio Asuinpaikkalöytöjä	10.10.2005
35271	Ilomantsi Kiukoila 2 Asuinpaikkalöytöjä	10.10.2005
35272	Ilomantsi Issakkalansärkkä 2 Asuinpaikkalöytöjä	10.10.2005
35273	Ilomantsi Likoniemi Asuinpaikkalöytöjä	10.10.2005
35274	Ilomantsi Huutoniemi Asuinpaikkalöytöjä	10.10.2005
35275	Ilomantsi Ilolinna Asuinpaikkalöytöjä	10.10.2005
35276	Ilomantsi Vilunvedenjuoksu Asuinpaikkalöytöjä	10.10.2005
35277	Ilomantsi Tytärniemi Asuinpaikkalöytöjä	10.10.2005
35278	Ilomantsi Syvälahti Asuinpaikkalöytöjä	10.10.2005
35279	Ilomantsi Verkkosaari Asuinpaikkalöytöjä	10.10.2005
35280	Ilomantsi Sikoaho Asuinpaikkalöytöjä	10.10.2005
35281	Ilomantsi Kaitajärvi Asuinpaikkalöytöjä	10.10.2005
35282	Ilomantsi Hakosalmi 1 Kvartsia	10.10.2005
35283	Ilomantsi Hakosalmi 2 Kvartsia	10.10.2005
35284	Ilomantsi Haapovirta Kvartsia	10.10.2005
35285	Ilomantsi Karinniemi Kvartsia	10.10.2005
35286	Ilomantsi Kirnunpohja Kvartsia	10.10.2005
35287	Ilomantsi Lemilahden kangas Kvartsia	10.10.2005
35288	Ilomantsi Varisniemi Kvartsia	10.10.2005

### 7.3.2. Löydöt vanhoista kohteista

KM	Kohde	Diar.pvm.
35289	Ilomantsi Karpankangas Kvartsia	10.10.2005
35290	Ilomantsi Ruotinniemi I Asuinpaikkalöytöjä	14.10.2005
35291	Ilomantsi Ristiniemi Asuinpaikkalöytöjä	14.10.2005
35291	Ilomantsi Paskopohja Asuinpaikkalöytöjä	14.10.2005
35293	Ilomantsi Ruotahiekka Asuinpaikkalöytöjä	14.10.2005

## 8. Yhteenveto

Ilomantsin inventointiin oli varattu kuuden viikon pituinen kenttätyöaika, jonka puitteissa kunta saatiin jotakuinkin käytyä läpi. Koitereen alueen inventointia ehdittiin tehdä osittain kun ilmeni, että Mikroliitti Oy tulee inventoimaan samaa aluetta samanaikaisesti. Tämän johdosta tässä inventoinnissa ei käyty läpi Koitereen pohjois- ja koillisosia. Myös länsiranta tutkittiin vain osittain. Inventoinnissa priorisoitiin vesistöjen rannoilla olevat kivikautiset asuinpaikat, koska ne ovat suurimmassa tuhoutumisvaarassa ja toisaalta niiden havainnointi oli helpointa. Inventointiaikana vesi oli alhaalla ja useiden järvien ja jokien rannoilla paljastui laajempi vesijättömaa kuin normaaliveden aikana. Suurin osa löydöistä, jotka olivat pääasiallisesti kivikautisia kvartseja löytyikin juuri tältä vesijättömaalta. On vaikea arvioida, millainen osa tällaisista asuinpaikoista on säästyneenä rannassa turpeen alla. Inventointihavainnot vahvistivat aikaisempaa olettamusta, että kivikautinen asutus sijoittuu pääasiallisesti vesireittien varsille. Inventoinnin yhteydessä käytiin myös läpi kaukaisempia erämaajärviä, mutta niiden tulokset olivat laihoja. Sen sijaan esimerkiksi Mekrijärven ja Nuorajärven välillä Koitajoen rannat ovat löydöistä päätellen paikoin lähes katkeamatonta kivikautista asuinpaikkaa.

Koska Ilomantsin kunnan inventointitilanne oli oleellisesti vanhentunut, työ keskitettiin uusien muinaisjäännösten etsimiseen ja vanhoista, tunnetuista muinaisjäännöksistä otettiin lähinnä keskipiste gps paikannuksen avulla. Kunnan historiallisen ajan muinaisjäännökset ovat lähinnä ortodoksikalmistoja, joista vain osassa ehdittiin käymään tämän inventoinnin puitteissa. Kalmistojen sijainnin määrittäminen ja mahdollinen kartoittaminen vaatisi oman tutkimuksen.

Edellisvuosien inventoinneissa on paljastunut, että Kiihtelysvaaran ja Tuupovaaran kivikautiset muinaisjäännökset ovat maan kallistumisen johdosta suurimmaksi osaksi järvien pohjassa. Ilomantsin alueella tilanne on hieman lohdullisempi. Kivikautiset asuinpaikat sijaitsevat aivan nykyisten vesistöjen vesirajassa tai osittain pinnan alla. Asuinpaikkojen korkeimmat kohdat ovat ilmeisesti osittain säästyneet. Valitettavasti inventoinnin yhteydessä ei ollut aikaa koekuopin tarkistaa tätä asiaa.

Vaikka Ilomantsin alueelta löytyikin suhteellisen runsaasti uusia muinaisjäännöksiä, kunnan alueelle jäi vielä suhteellisen tutkimattomia alueita. Alueen jokien ja järvien rannat ovat usein luoksepääsemätöntä suota tai vesijättömaata ja rannan hiekka-alueille pääsy on mahdollista vain veneestä käsin. Suuren kunnan erämaihin pääsyä vaikeutti myös syrjäteille asetetut puomit.

### **Lähteet**

#### **Painetut lähteet:**

Vikkula, Anne.1991. Suur-Ilomantsin esihistoria teoksessa Suur-Ilomantsin historia. Pieksämäki.

#### **Lähteet internetissä:**

Ahonen, Mika. 2004. Pohjois-Karjalan Kulttuuriympäristöt Julkaisu 83, 2004.Pohjois-Karjalan liitto Joensuu 2004

Pohjois-Karjalan ympäristökeskus [www.ymparisto.fi](http://www.ymparisto.fi) > Pohjois-Karjala > Vesivarojen käyttö > Pohjaveden käyttö > Geologia © Copyright Valtion ympäristöhallinto

#### **Painamattomat lähteet:**

Muinaisjäännösrekisteri ja muinaiskalupäiväkirja Museoviraston arkeologian osaston arkistossa.

## Luettelo dioista

### Diat on luetteloitu Museoviraston arkiston dialuetteloon

- 56530 Kokonniemen kalmisto, kuva kalmiston portilta.
- 56531 Grobu Kokonniemen kalmistossa.
- 56532 Kokonniemen kivikautinen asuinpaikka.
- 56533 Synnytyslaitoksen kivikautinen asuinpaikka.
- 56534 Hutunniemen kivikautinen asuinpaikka.
- 56535 Kuikanniemen kivikautinen asuinpaikka.
- 56536 Petkeljärvi 2, kivikautinen asuinpaikka niemen kärjestä kuvattuna.
- 56537 Karpankankaan kivikautinen asuinpaikka.
- 56538 Syvälahden kivikautinen asuinpaikka. Kuva niemen tyvestä.
- 56539 Syvälahden kivikautinen asuinpaikka. Kvartseja löytyi rantakivikosta.
- 56540 Verkkosaaren kivikautinen asuinpaikka sijaitsee niemen kärjessä.
- 56541 Likoniemen asuinpaikka. Kvartsit löytyivät niemen rantakivikosta.
- 56542 Hietaniemen kivikautinen asuinpaikka.
- 56543 Kiukoila 2, moniperiodinen asuinpaikka. Rannasta löytyi reikäkivi.
- 56544 Tytärniemen kivikautinen asuinpaikka. Rannassa oli kvartseja ja palaneita kiviä.
- 56545 Ikonniemen kivikautinen asuinpaikka.
- 56546 Ristiniemen kivikautinen asuinpaikka. Kvartseja löytyi Kiviojan suulta.
- 56547 Ryökkylä, Niemelän kalmiston paikka.
- 56548 Issakkalansärkän asuinpaikan ranta on kasvanut umpeen.
- 56549 Issakkalansärkkä 2 kivikautinen asuinpaikka. Paikalla on kvartseja ja huuhtoutunut liesikiveys.
- 56550 Raivion asuinpaikan löydöt ja sijainti.
- 56551 Duplikaatti edellisestä kuvasta.
- 56552 Raivion löydöt tulivat kuvassa laiturin oikealta puolelta.
- 56553 Laiturin viereinen lyhyt hiekkaranta veneen edessä oli löytörikas.
- 56554 Maukkulan Puustinvaaran Anttilan talo, jonka tietämällä pitäisi olla kalmisto.
- 56555 Maukkulan Raivion kalmisto. Pellon keskellä on maakumpu.
- 56556 Sonkajan Aution ortodoksikalmiston maastoa.
- 56557 Sonkajan Lahden kalmisto on nykyisin viljapeltona.
- 56558 Ylä-Lylyn kvartsit löytyivät kuvan hiekkarannasta.
- 56559 Vilunvedenjuoksun ensimmäinen kvartseskittymä sijaitsi rantakivikossa.
- 56560 Ilolinnan kvartsit sijaitsivat kuvan rantahiekalla.
- 56561 Huutoniemen kvartsit löytyivät niemen tyvestä rantahiekalta.
- 56562 Sikoahon ranta oli matalanveden aikaan liejuinen.
- 56563 Repolahden asuinpaikka sijaitsi niemen etelärannalla.
- 56564 Käkkyränlahden löytöpaikka 1 niemen kärjessä.
- 56565 Käkkyränlahden löytöpaikka 2 niemen länsireunalla.
- 56566 Lapinsaaren susikuoppa.
- 56567 Duplikaatti edellisestä kuvasta.
- 56568 Kivilahden Raatosaaari, jossa on kalmisto.
- 56569 Ruotinniemi 4, hiekkarannalta löytyi kvartseja ja hiottu kivi.

- 56570 Ruotinniemi 2 kivikautinen asuinpaikka.  
 56571 Ruotinniemi 2 , kvartsien löytöpaikka.  
 56572 Ruotahiekan asuinpaikka sortuu edelleen Koitereeseen.  
 56573 Paskalahden sortuneesta rannasta löytyi kvartseja.  
 56574 Aittolahti, kvartseja löytyi noin 10 m matkalta.  
 56575 Aittolahti, löytökohta 2, jossa oli punertavaa likamaata.  
 56576 Aittolahti, yleiskuva asuinpaikasta.  
 56577 Majahiekan lyhyeltä hiekkarannalta löytyi kvartseja.  
 56578 Kokkokallion jyrkkä seinämä, jossa on punaväriäiskä.  
 56579 Kokkokallion punaväri, joka on mahdollisesti kalliomaalaus.  
 56580 Patrikan Kolmikannan ortodoksikalmisto.  
 56581 Rutnikkarannan kuopat ovat suorakaiteen muotoisia.  
 56582 Hakosalmen kivikautinen asuinpaikka.  
 56583 Haapovirta, rantahiekasta löytyi piitä ja kvartseja.  
 56584 Haapovirta, asuinpaikka sijaitsee seurojentalon rannassa.  
 56585 Karinniemi, kuvan veneen takana on kvartsikeskittymä rantahiekassa.  
 56586 Kaitajärvi, rannasta löytyi iskettyä kvartseja.  
 56587 Kirmunpohja, rantahiekalla oli palaneita kiviä ja kvartseja.  
 56588 Kultajärvi 1, huuhtunut liesi järven rannassa.  
 56589 Kultajärvi 1, rannassa oli runsaasti kvartseja, joista osa on kaapimia.  
 56590 Kultajärvi 2, asuinpaikalta löytyi hioinkivi ja kvartseja.  
 56591 Kultajärvi 3, kohteesta löytyi kvartseja, joista osa on kaapimia.  
 56592 Kultajärvi 4, kvartseja löytyi 20 metrin matkalta rannasta.  
 56593 Lemilahdenkankaan kivikautinen asuinpaikka Haapovirran rannassa.  
 56594 Uusi Savinala sijaitsee rajavartioaseman rannassa Mutalahdessa.  
 56595 Ristikivi kuvattuna rajavartioston tuvalta Mutalahdessa.  
 56596 Riihimäen kalmisto keskellä Mutalahden kylää.  
 56597 Varisniemen asuinpaikka Mutalahdessa.  
 56598 Paskopohjan asuinpaikka Naarvajärven rannassa.  
 56599 Särkilahden asuinpaikka Ilajanjärven pohjoispäässä, uimarannalla.  
 56600 Rantalan kivikautinen asuinpaikka kuvattuna Rantalan talosta.

### Luettelo digitaalisista kuvista

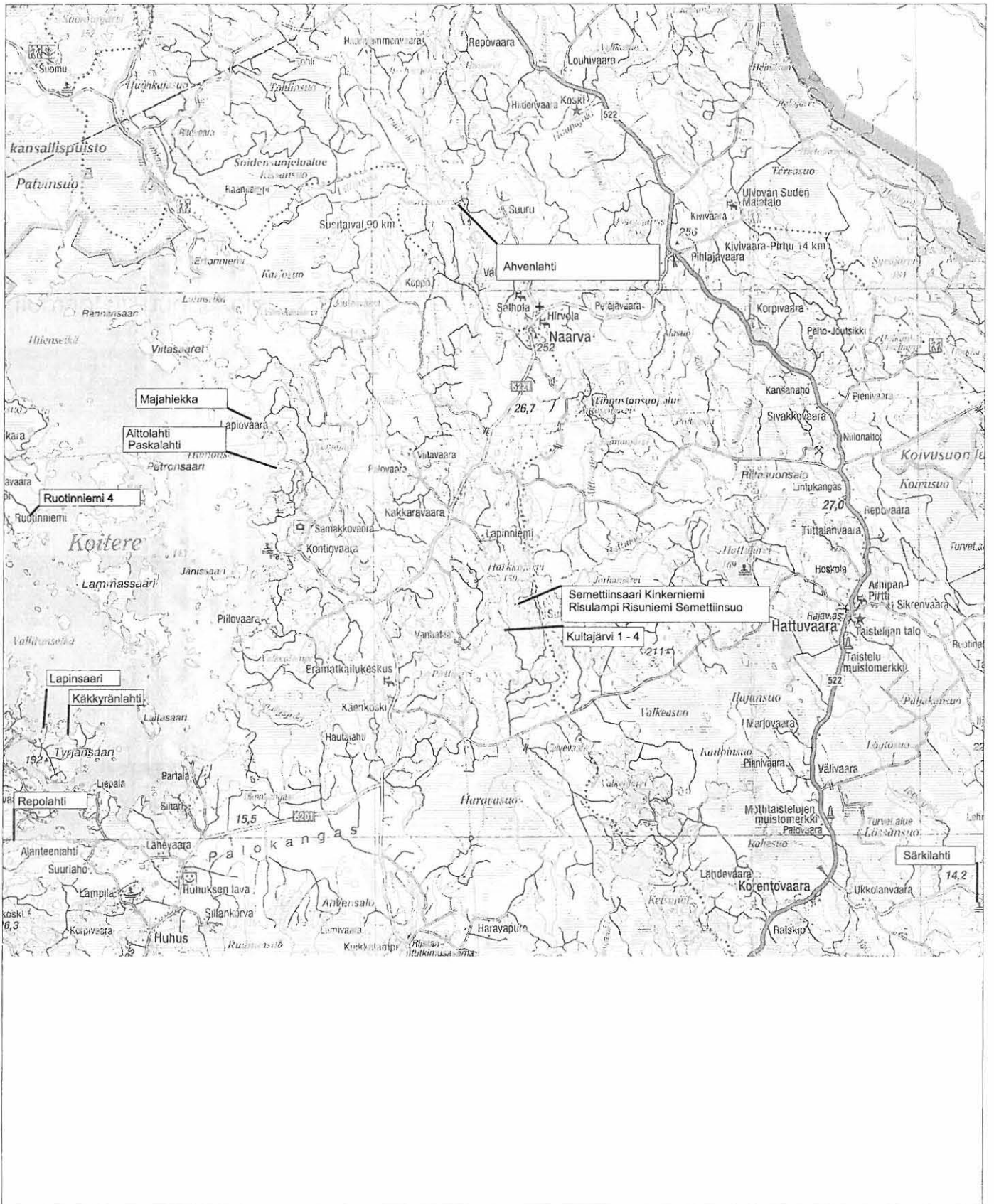
#### Digitaaliset kuvat on luetteloitu Joensuun kaupungin museon luetteloon

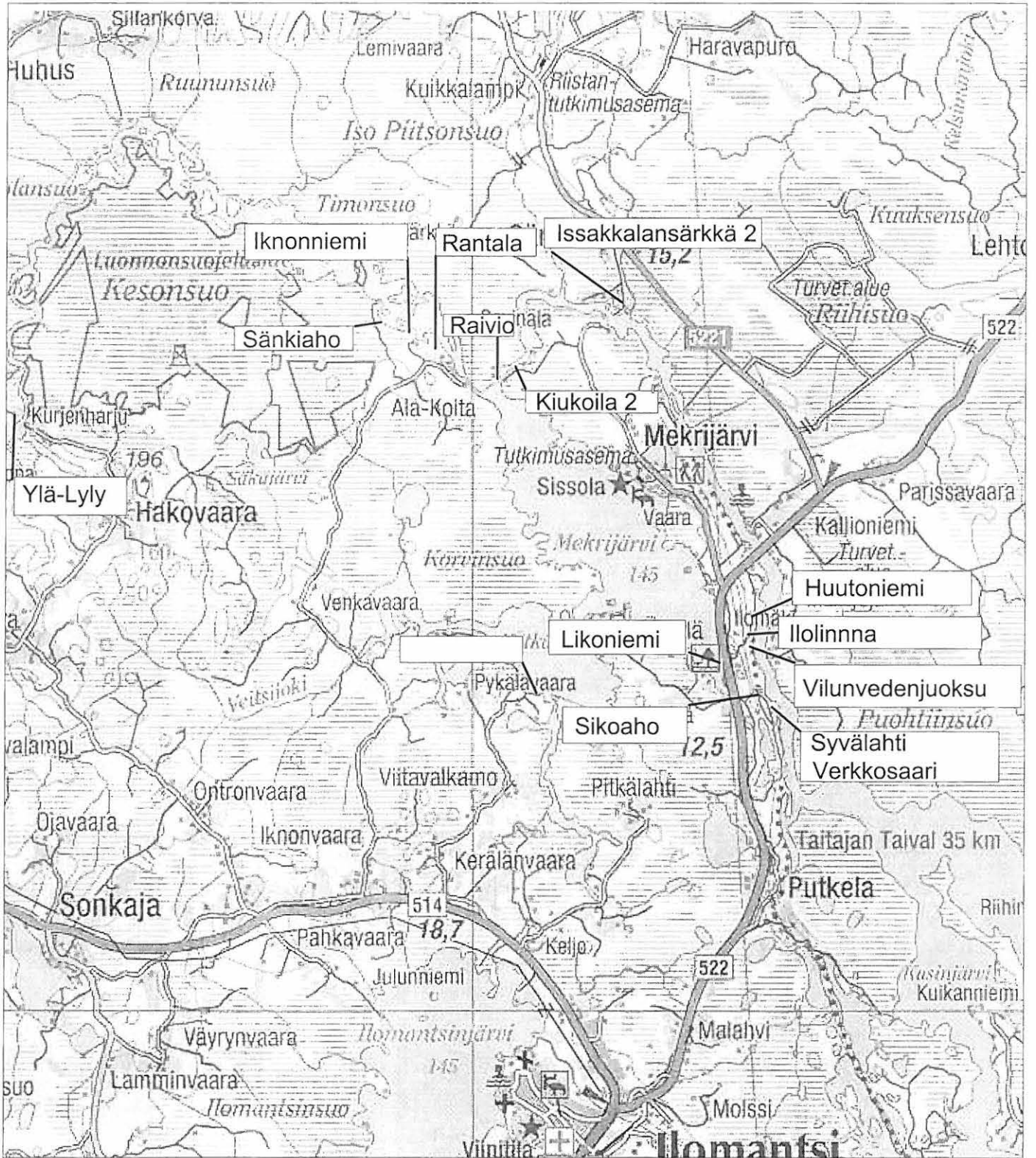
- |         |   |
|---------|---|
| DG7_ 76 | Aittolahti, löytökohta 2, jossa oli punertavaa likamaata. |
| DG7_ 77 | Aittolahti, kvartseja löytyi 10 m matkalta.               |
| DG7_ 78 | Grobu Kokonniemen kalmistossa.                            |
| DG7_ 79 | Duplikaatti edellisestä kuvasta.                          |
| DG7_ 80 | Haapovirta, asuinpaikka sijaitsee seurojentalon rannassa. |
| DG7_ 81 | Haapovirta, rantahiekasta löytyi piitä ja kvartseja.      |
| DG7_ 82 | Hakosalmen kivikautinen asuinpaikka.                      |
| DG7_ 83 | Havukkakallion linnavuori                                 |
| DG7_ 84 | Hietaniemen kivikautinen asuinpaikka.                     |
| DG7_ 85 | Hutunniemen kivikautinen asuinpaikka.                     |

- DG7\_ 86 Huutoniemen kvartsit löytyivät niemen tyvestä rantahiekalta.
- DG7\_ 87 Ikonniemen kivikautinen asuinpaikka.
- DG7\_ 88 Ilolinnan kvartsit sijaitsivat kuvan rantahiekalla.
- DG7\_ 89 Inventointiajan puolukkasatoa.
- DG7\_ 90 Issakkalansärkkä 2 kivikautinen asuinpaikka. Paikalla on kvartseja ja huuhtoutunut liesikiveys.
- DG7\_ 91 Issakkalansärkän asuinpaikan ranta on kasvanut umpeen.
- DG7\_ 92 Kaitajärvi, rannasta löytyi iskettyä kvartseja.
- DG7\_ 93 Karhun jäljet Putkelan Kasinjärvellä
- DG7\_ 94 Karhun jäljet Putkelan Kasinjärvellä
- DG7\_ 95 Karinniemi, kuvan veneen takana on kvartsikeskittymä rantahiekassa.
- DG7\_ 96 Karpankankaan kivikautinen asuinpaikka.
- DG7\_ 97 Karpankankaan kivikautinen asuinpaikka.
- DG7\_ 98 Kirnunpohja, rantahiekalla oli palaneita kiviä ja kvartseja.
- DG7\_ 99 Kiukoila 2, moniperiodinen asuinpaikka. Rannasta löytyi reikäkivi.
- DG7\_ 100 Kivilahden Raatosaaari, jossa on kalmisto.
- DG7\_ 101 Koitere Hiienselkä
- DG7\_ 102 Kokkokallion jyrkkä seinämä, jossa on punaväriäiskä.
- DG7\_ 103 Kokonniemen kalmisto, kuva kalmiston portilta.
- DG7\_ 104 Kokonniemen kivikautinen asuinpaikka.
- DG7\_ 105 Kuikanniemen kivikautinen asuinpaikka.
- DG7\_ 106 Kultajärven rannasta löytynyt veneen kokkapuu.
- DG7\_ 107 Kultajärvi 1, rannassa oli runsaasti kvartseja, joista osa on kaapimia.
- DG7\_ 108 Kultajärvi 1, huuhtoutunut liesi järven rannassa.
- DG7\_ 109 Kultajärvi 2, asuinpaikalta löytyi hioinkivi ja kvartseja.
- DG7\_ 110 Kultajärvi 3, kohteesta löytyi kvartseja, joista osa on kaapimia.
- DG7\_ 111 Kultajärvi 4, kvartseja löytyi 20 metrin matkalta rannasta.
- DG7\_ 112 Lemilahdenkankaan kivikautinen asuinpaikka Haapovirran rannassa.
- DG7\_ 113 Likonniemen asuinpaikka. Kvartsit löytyivät niemen rantakivikosta.
- DG7\_ 114 Majahiekan lyhyeltä hiekkarannalta löytyi kvartseja.
- DG7\_ 115 Maukkulan Puustinvaaran Anttilan talo, jonka tietämillä pitäisi olla kalmisto.
- DG7\_ 116 Maukkulan Raivion kalmisto. Pellon keskellä on maakumpu.
- DG7\_ 117 Paskalahden sortuneesta rannasta löytyi kvartseja.
- DG7\_ 118 Paskopohjan asuinpaikka Naarvajärven rannassa.
- DG7\_ 119 Patrikan Kolmikannan ortodoksikalmisto.
- DG7\_ 120 Petkeljärvi 2, kivikautinen asuinpaikka niemen kärjestä kuvattuna.
- DG7\_ 121 Raivion asuinpaikan löydöt ja sijainti.
- DG7\_ 122 Raivion löydöt tulivat kuvassa laiturin oikealta puolelta.
- DG7\_ 123 Raivion kivikautinen asuinpaikka.
- DG7\_ 124 Rantalan kivikautinen asuinpaikka kuvattuna Rantalan talosta.
- DG7\_ 125 Rantalan asuinpaikka Pitkänoikean niityllä.
- DG7\_ 126 Repolahden asuinpaikka sijaitsi niemen etelärannalla.
- DG7\_ 127 Riihimäen kalmisto keskellä Mutalahden kylää.
- DG7\_ 128 Ristikivi kuvattuna rajavartioston tuvalta Mutalahdessa.
- DG7\_ 129 Ristiniemen kivikautinen asuinpaikka. Kvartseja löytyi Kiviojan suulta.

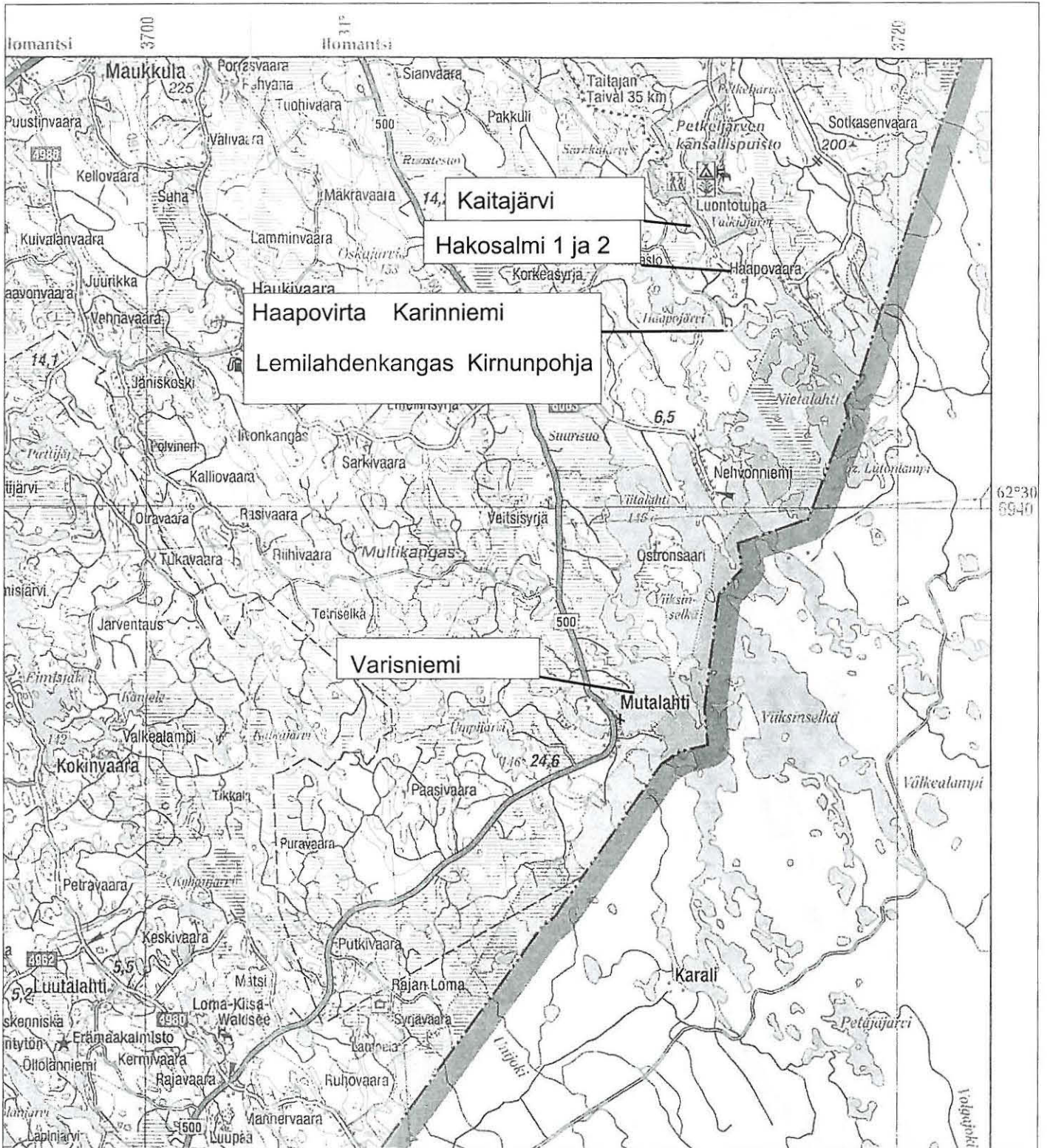
- DG7\_ 130 Ruotahiekan asuinpaikka sortuu edelleen Koitereeseen.
- DG7\_ 131 Ruotinniemi 2 , kvartsien löytöpaikka.
- DG7\_ 132 Ruotinniemi 2 kivikautinen asuinpaikka.
- DG7\_ 133 Ruotinniemi 4, hiekkarannalta löytyi kvartseja ja hiottu kivi.
- DG7\_ 134 Rutnikkarannan kuopat ovat suorakaiteen muotoisia.
- DG7\_ 135 Ryökkylä, Niemelän kalmiston paikka.
- DG7\_ 136 Sikoahon ranta oli matalanveden aikaan liejuinen.
- DG7\_ 137 Sonkajan Aution ortodoksikalmiston maastoa.
- DG7\_ 138 Sonkajan Lahden kalmisto on nykyisin viljapeltona.
- DG7\_ 139 Suden jälki Koitajoella.
- DG7\_ 140 Synnytyslaitoksen kivikautinen asuinpaikka.
- DG7\_ 141 Syvälahden kivikautinen asuinpaikka. Kuva niemen tyvestä.
- DG7\_ 142 Syvälahden kivikautinen asuinpaikka. Kvartseja löytyi rantakivikosta.
- DG7\_ 143 Syvälahdenniemen sudenkuoppa.
- DG7\_ 144 Särkilahden asuinpaikka Ilajanjärven pohjoispäässä, uimarannalla.
- DG7\_ 145 Tervaruukin kivikautinen asuinpaikka.
- DG7\_ 146 Tytärsniemi. Rannassa oli kvartseja ja palaneita kiviä.
- DG7\_ 147 Uusi Savinala sijaitsee rajavartioaseman rannassa Mutalahdessa.
- DG7\_ 148 Varisniemen asuinpaikka Mutalahdessa.
- DG7\_ 149 Verkkosaaren kivikautinen asuinpaikka sijaitsee niemen kärjessä.
- DG7\_ 150 Vilunvedenjuoksun ensimmäinen kvartsikeskittymä sijaitsi rantakivikossa.
- DG7\_ 151 Yleiskuva Aittolahden kivikautiselta asuinpaikalta.
- DG7\_ 152 Ylä-Lylyn kvartsit löytyivät kuvan hiekkarannasta.



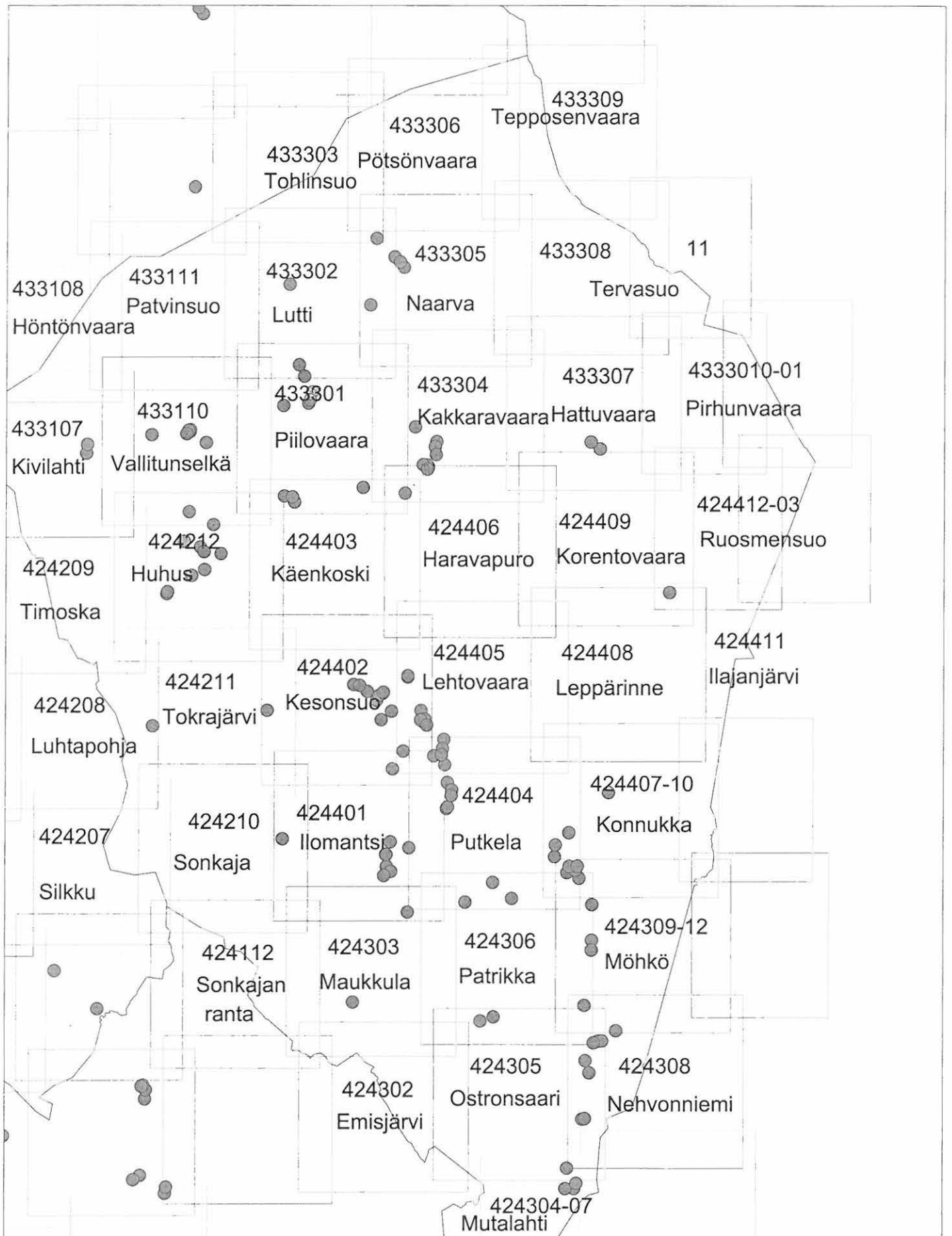




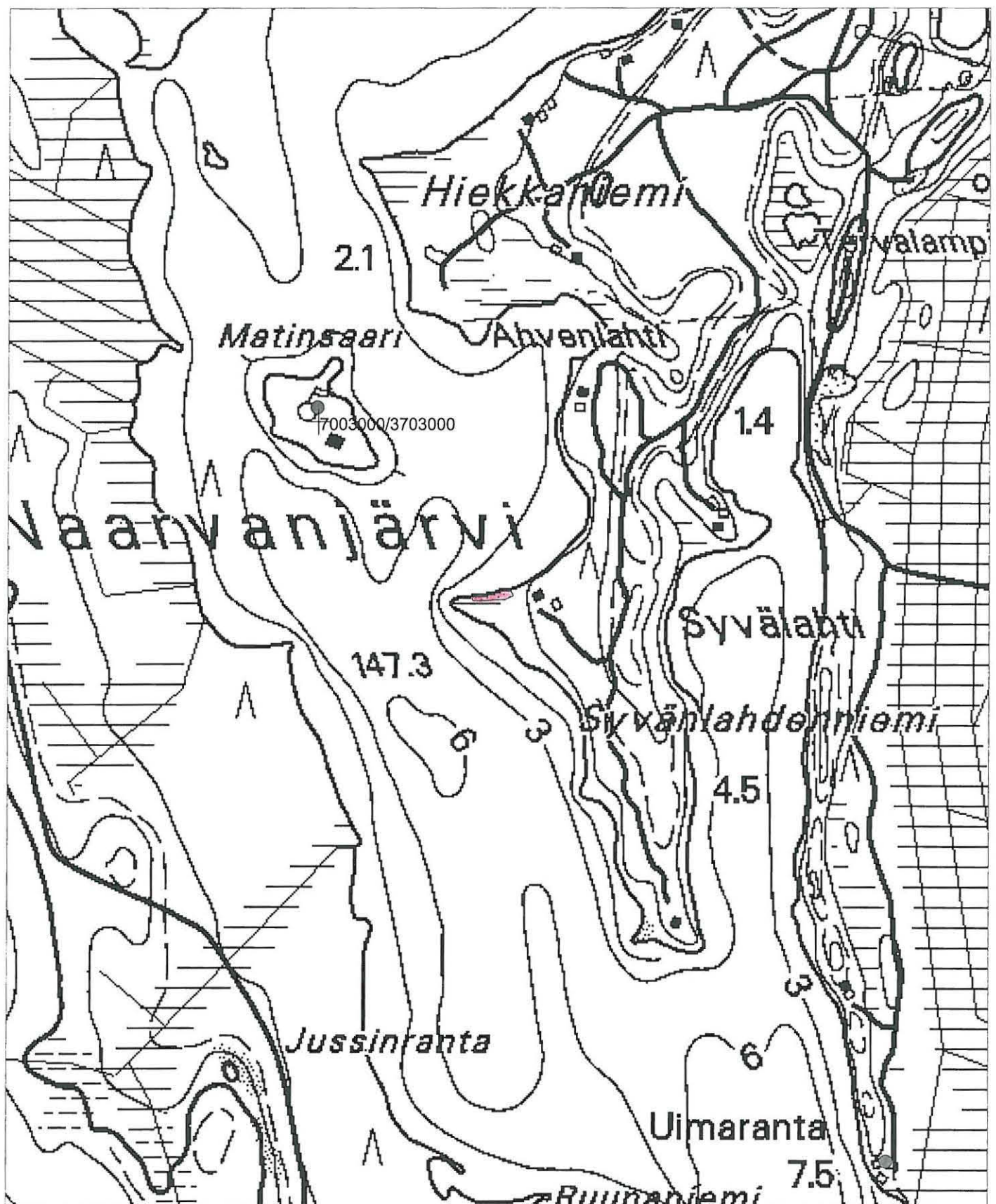


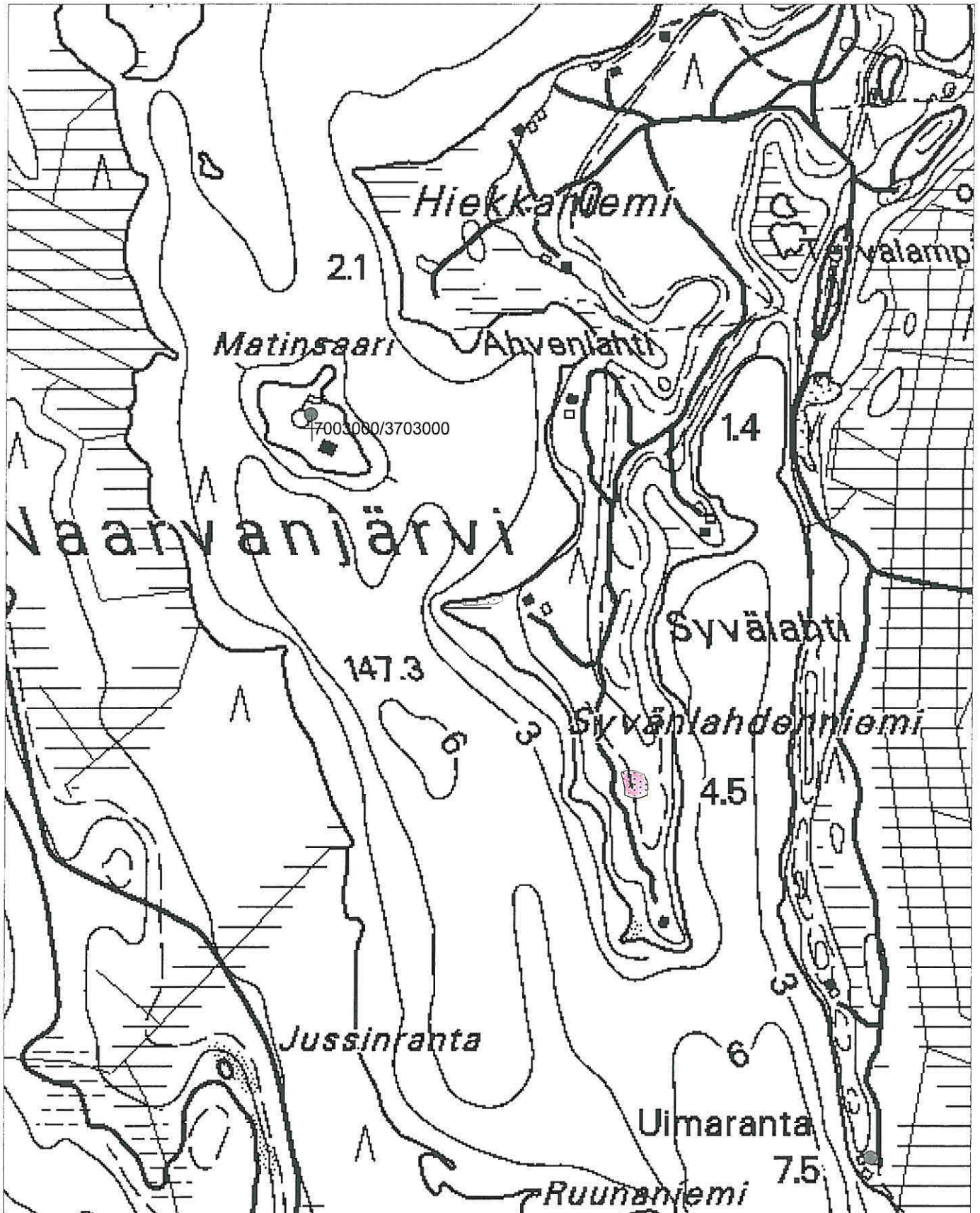


# Ilomantsin muinaisjäännökset ja maastokarttalehtijako

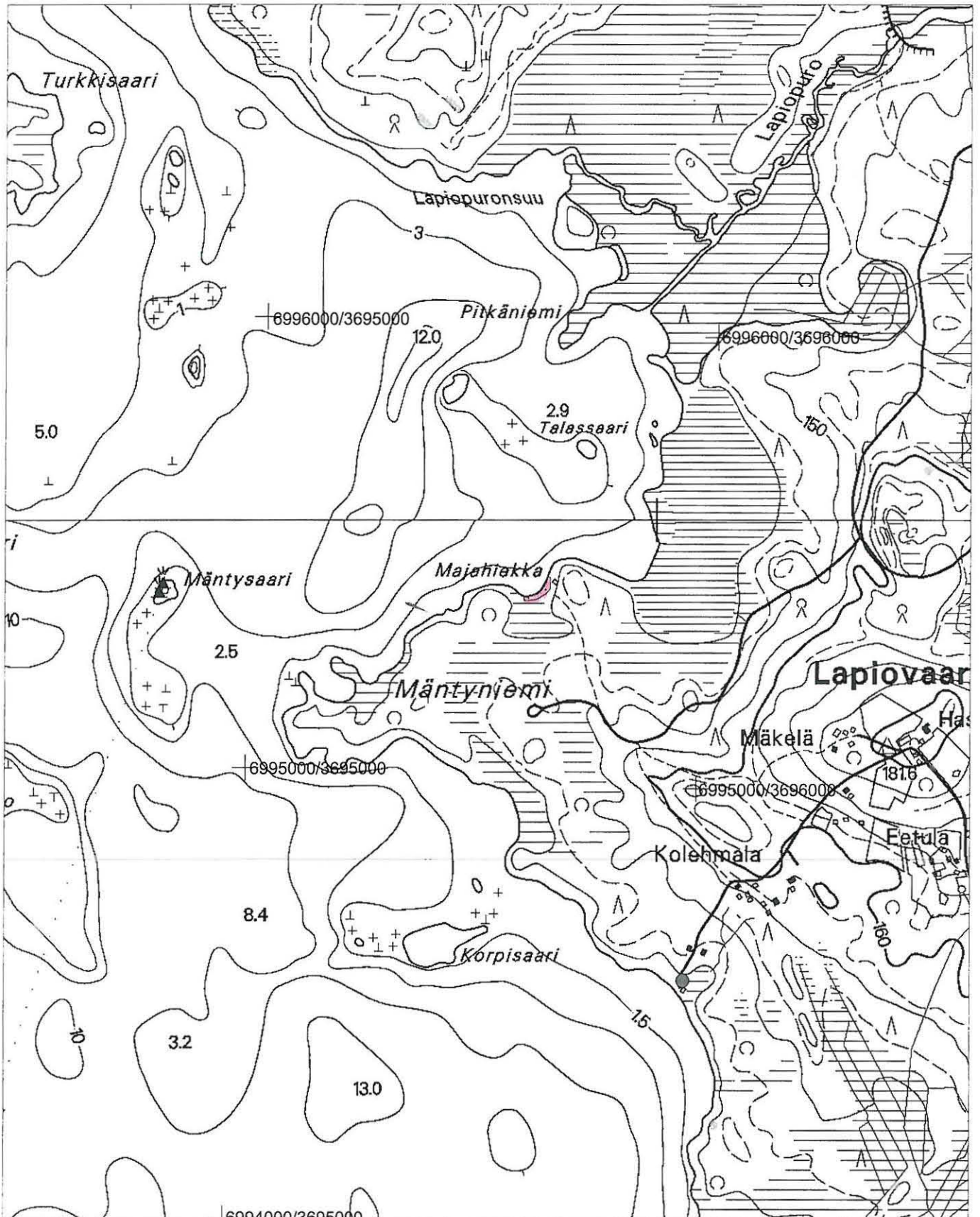








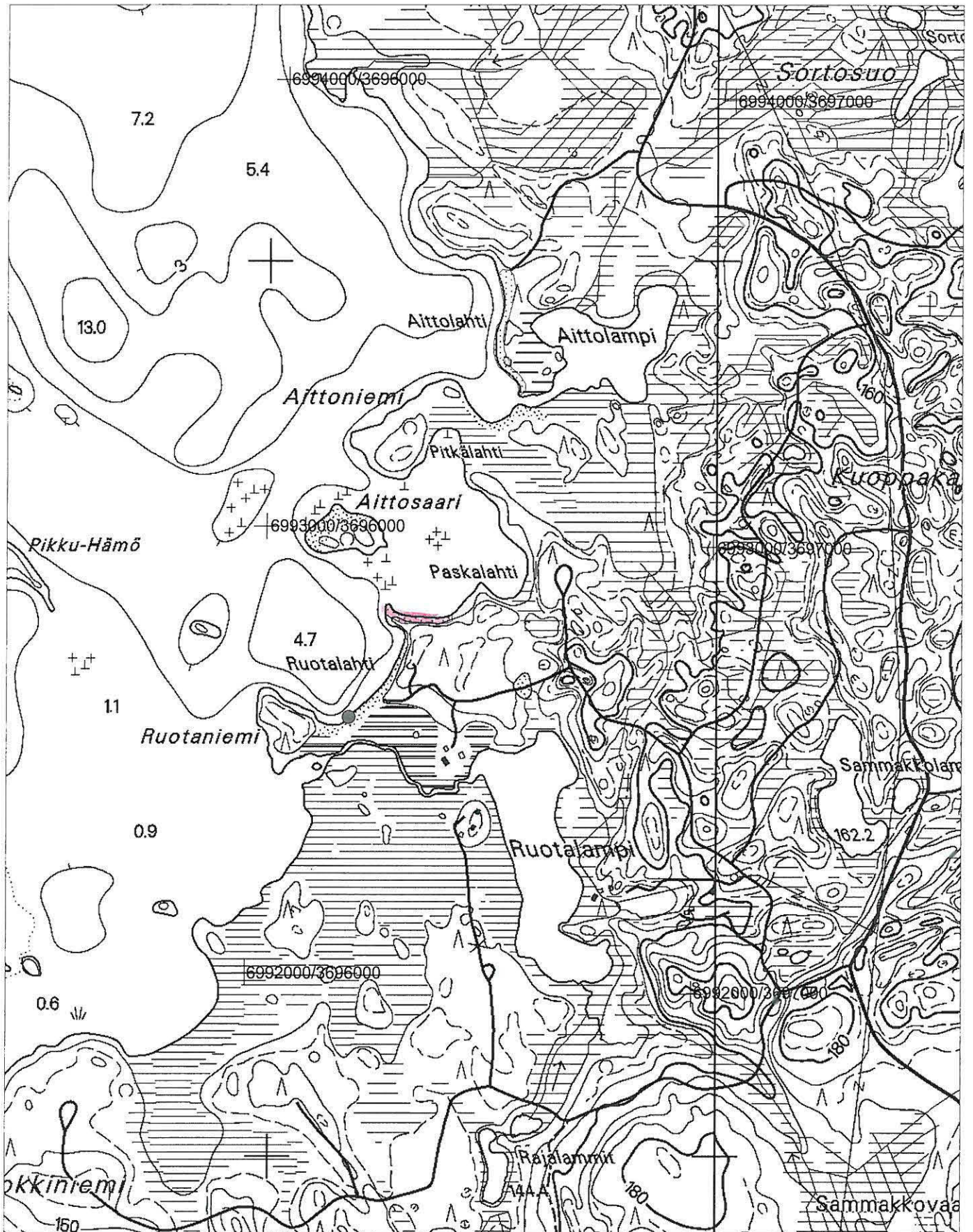




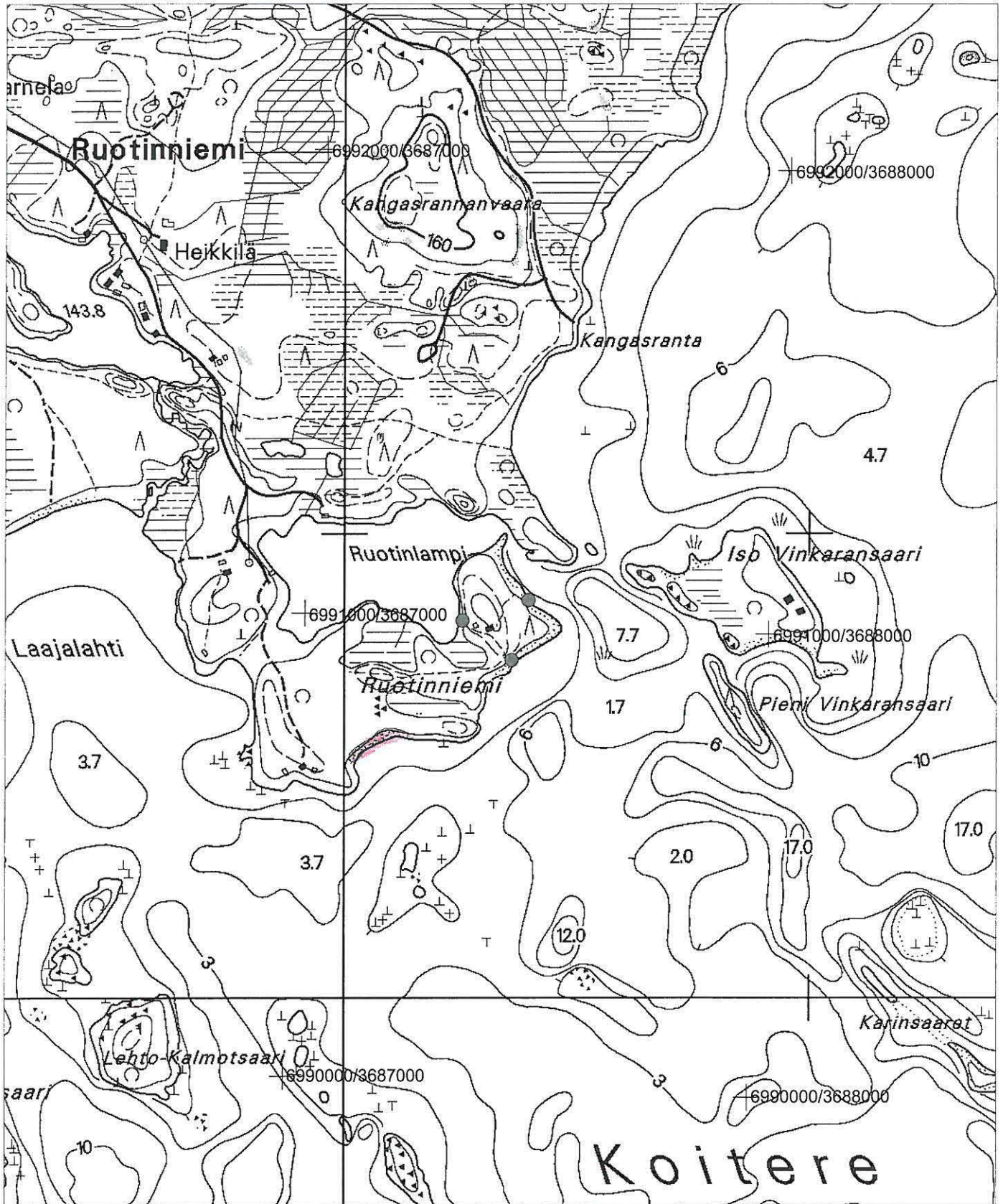


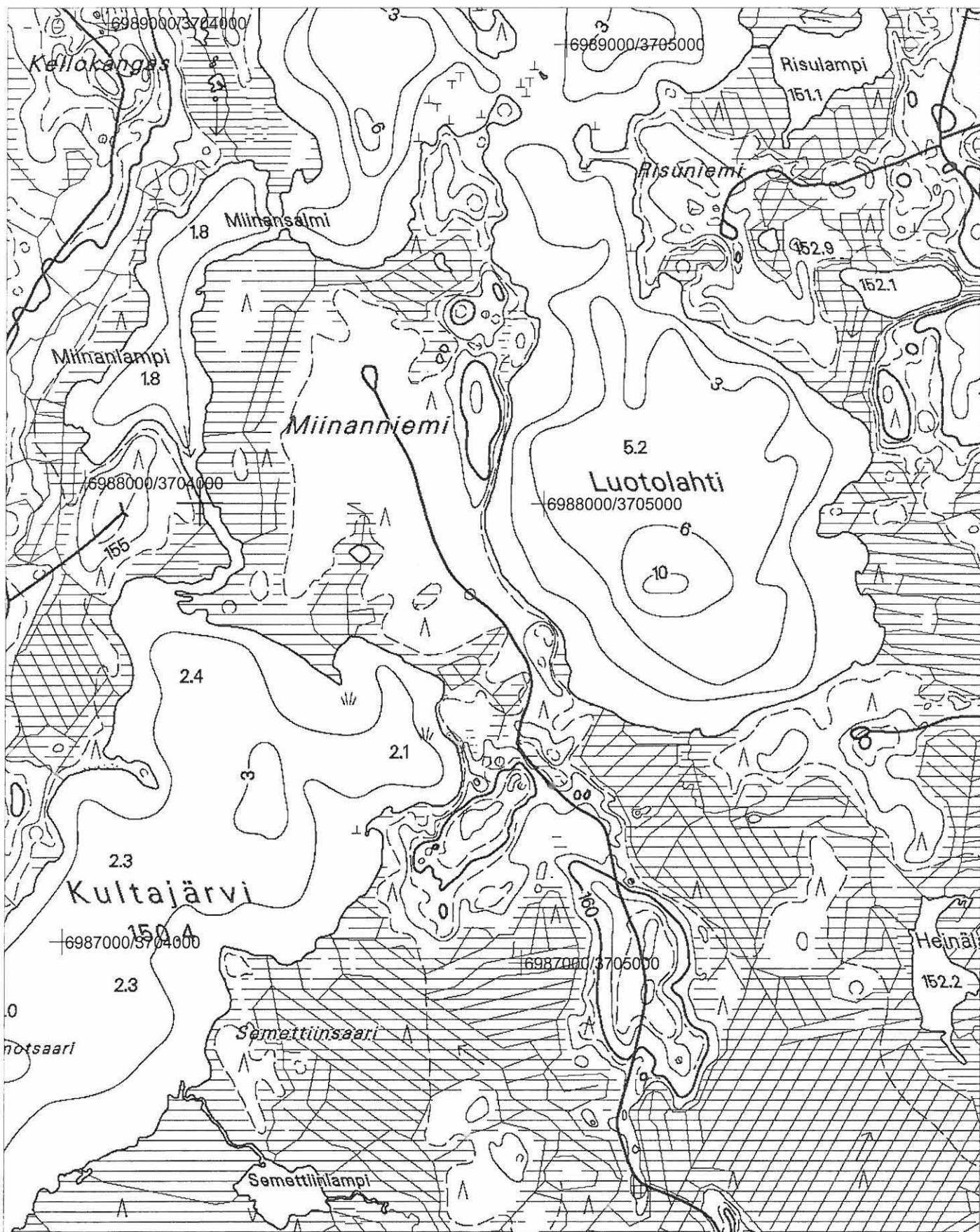




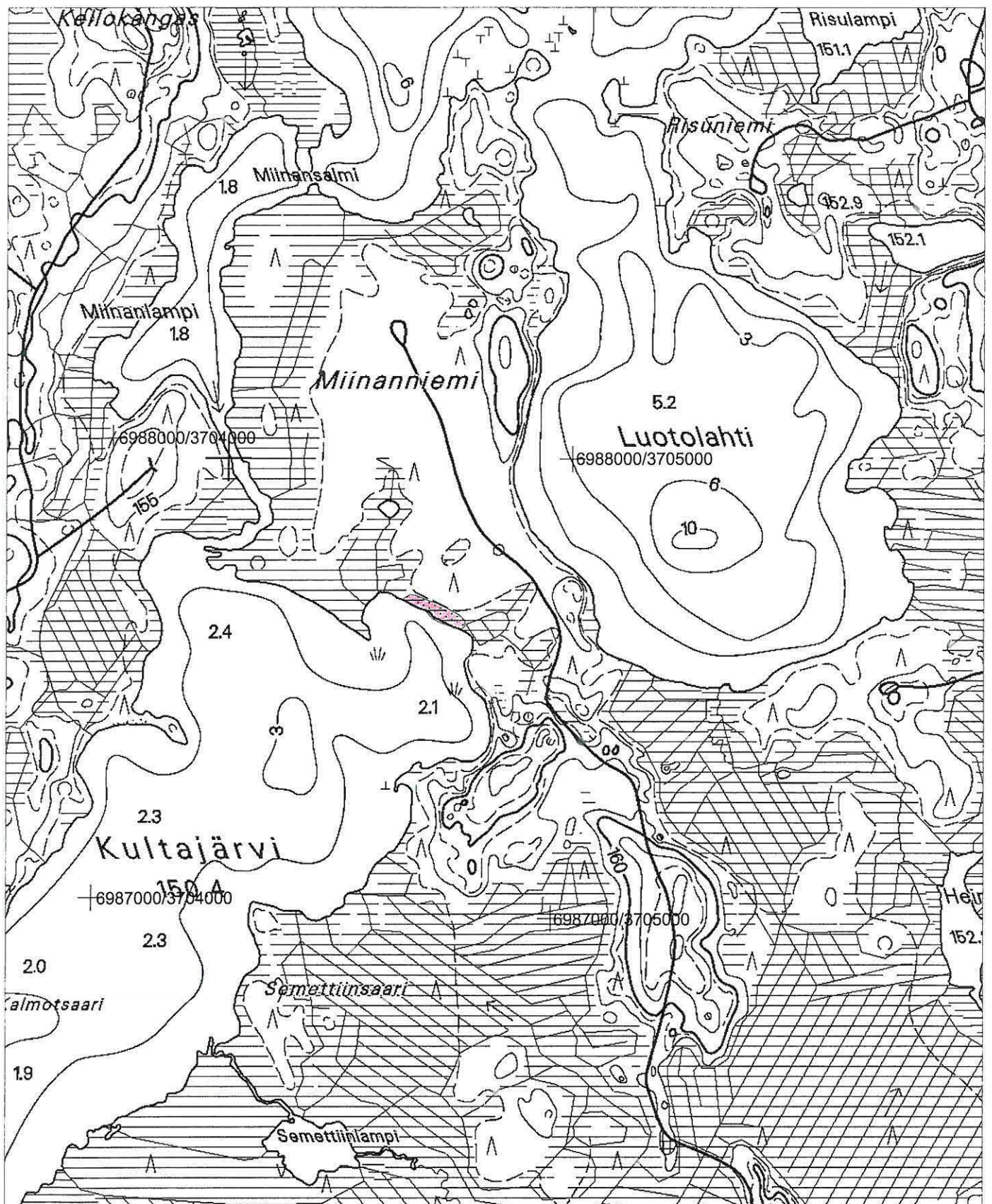




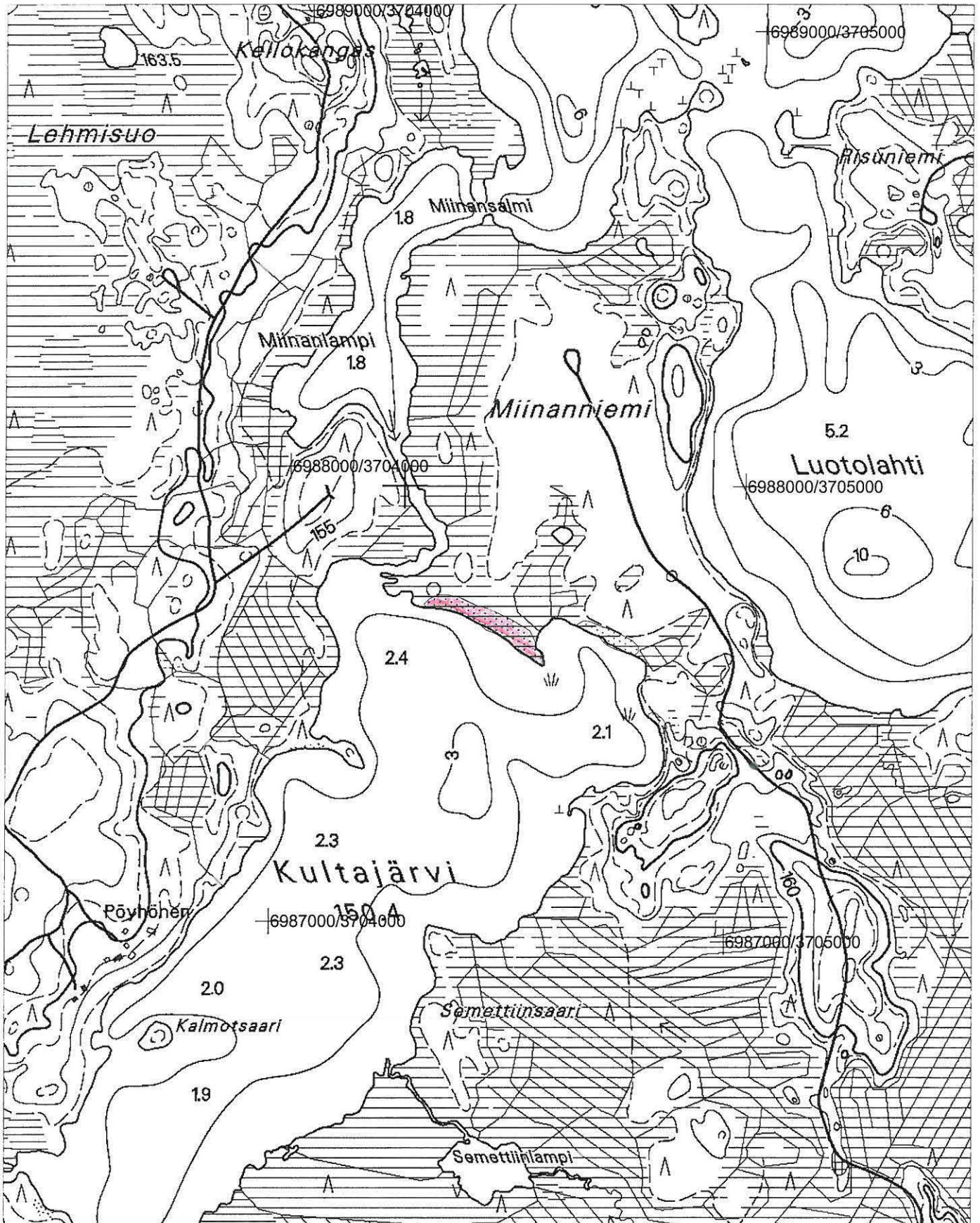




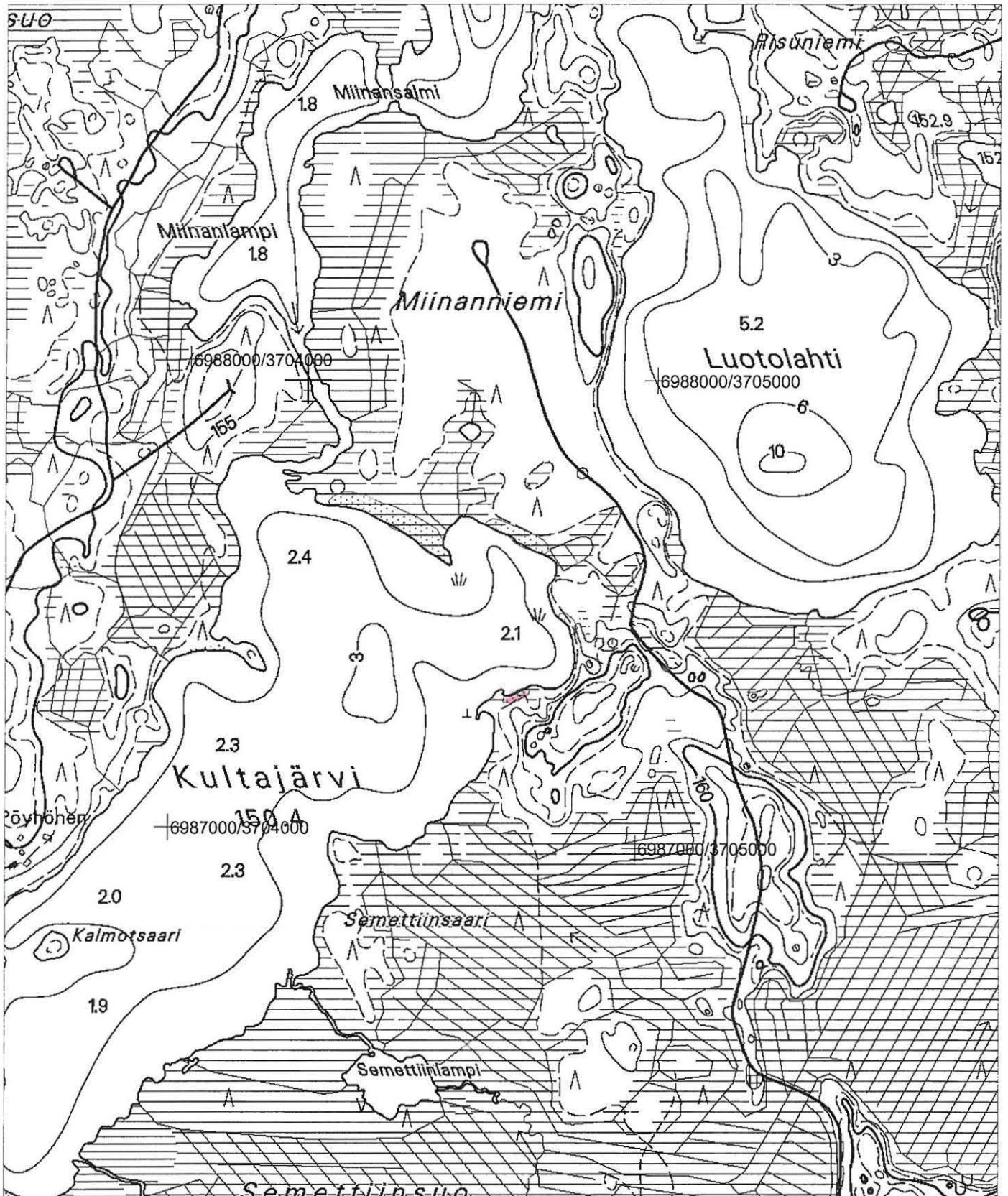




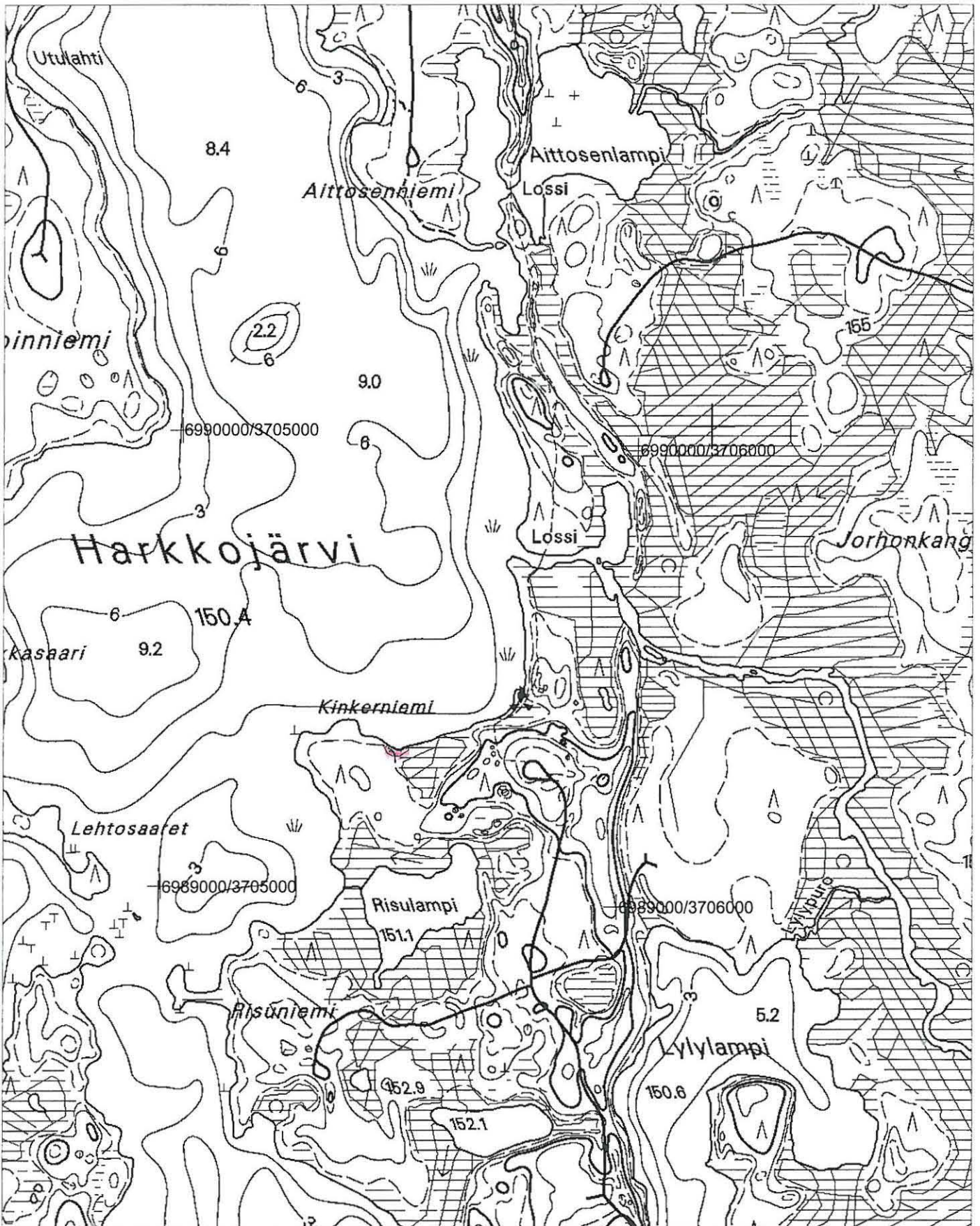










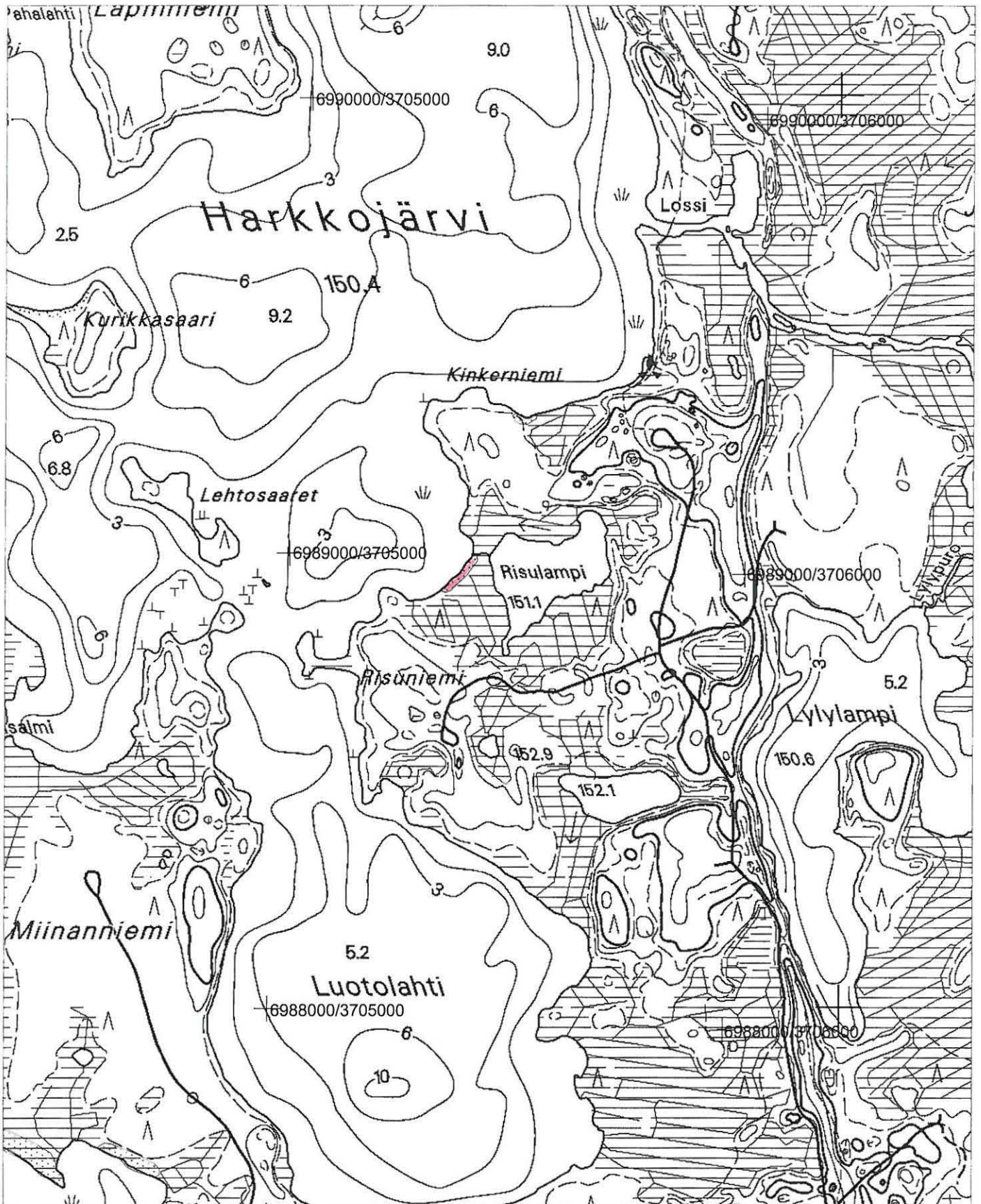




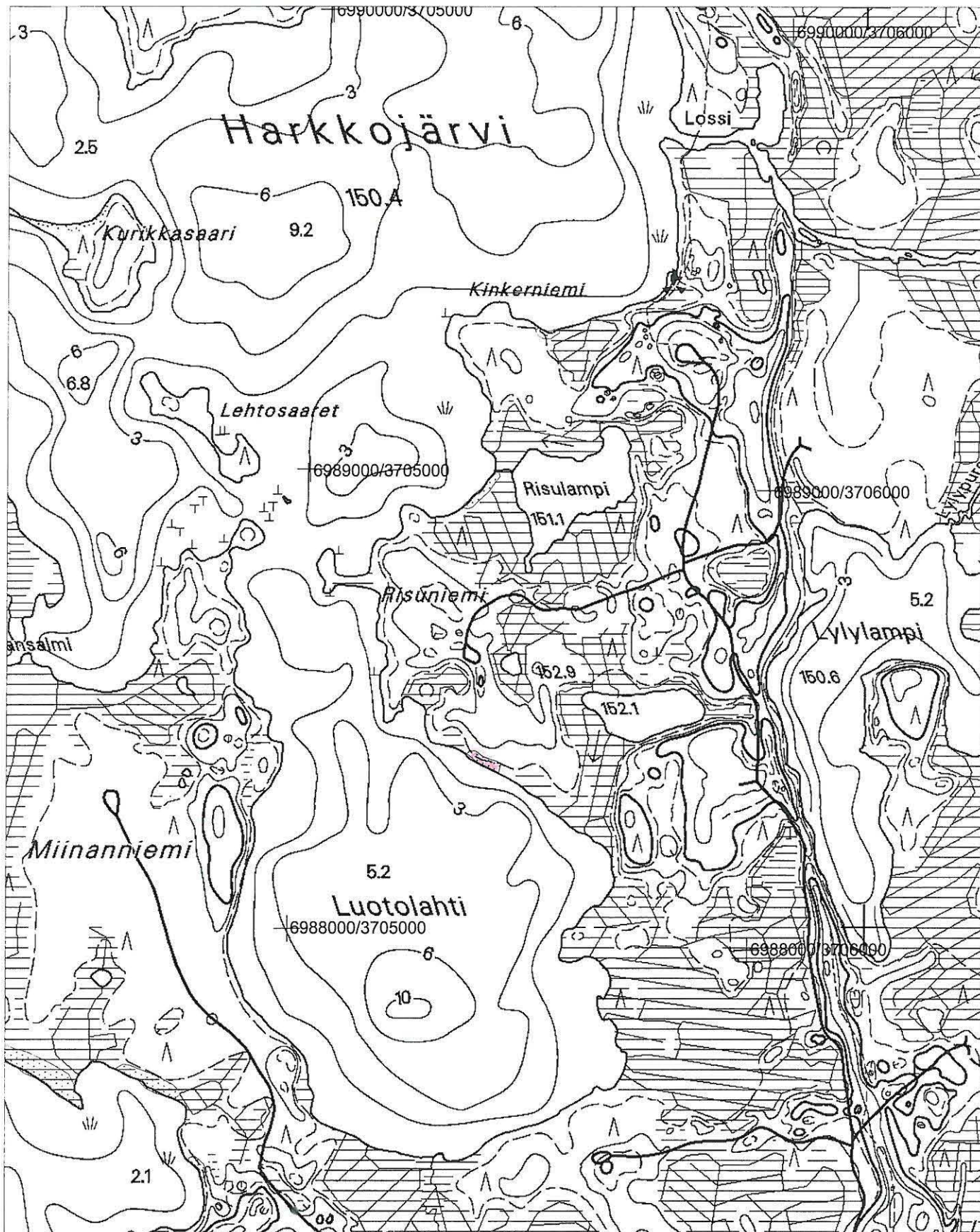
# Ilomantsi Risulampi

Maastokartta 433304 Kakkaravaara

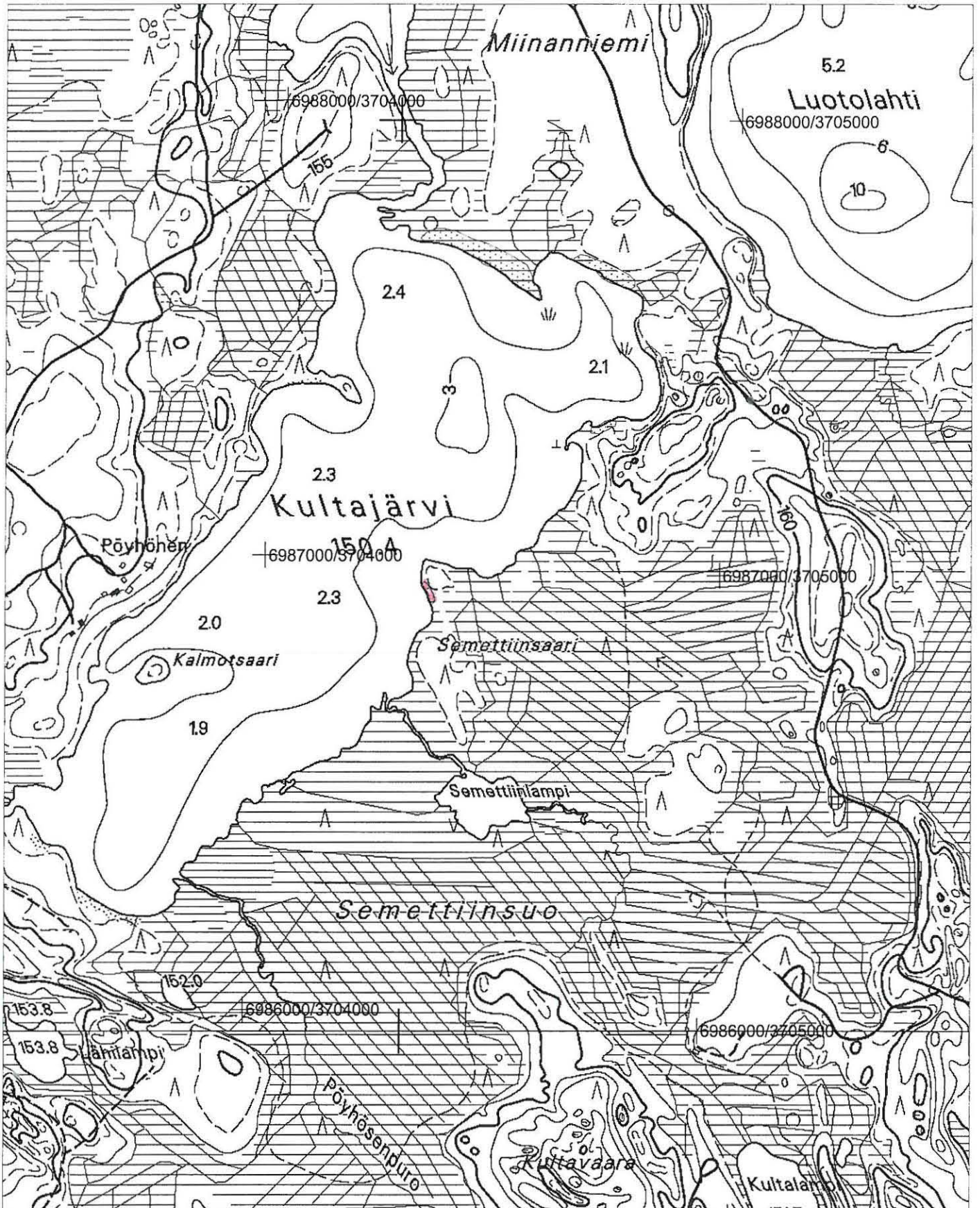
111



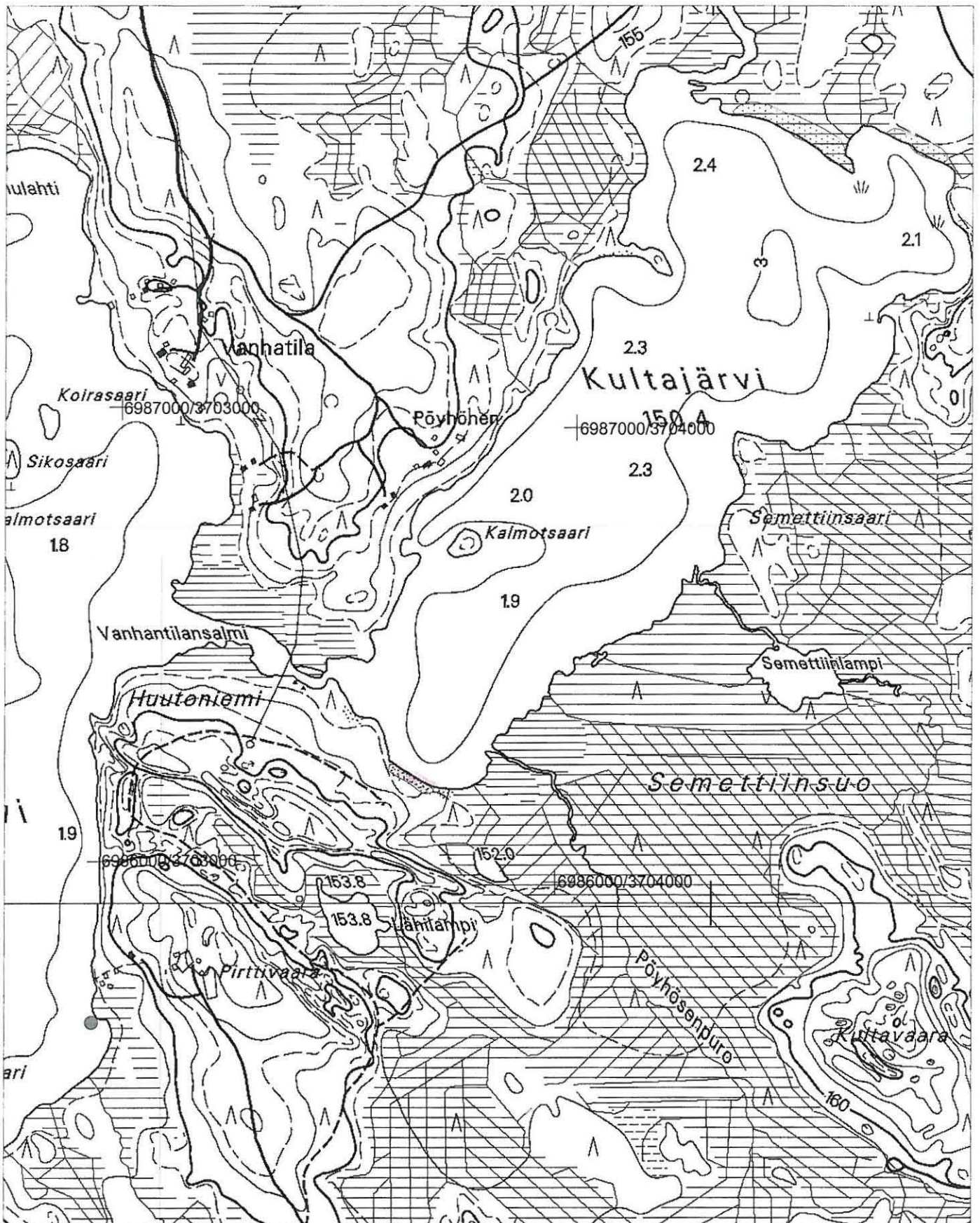








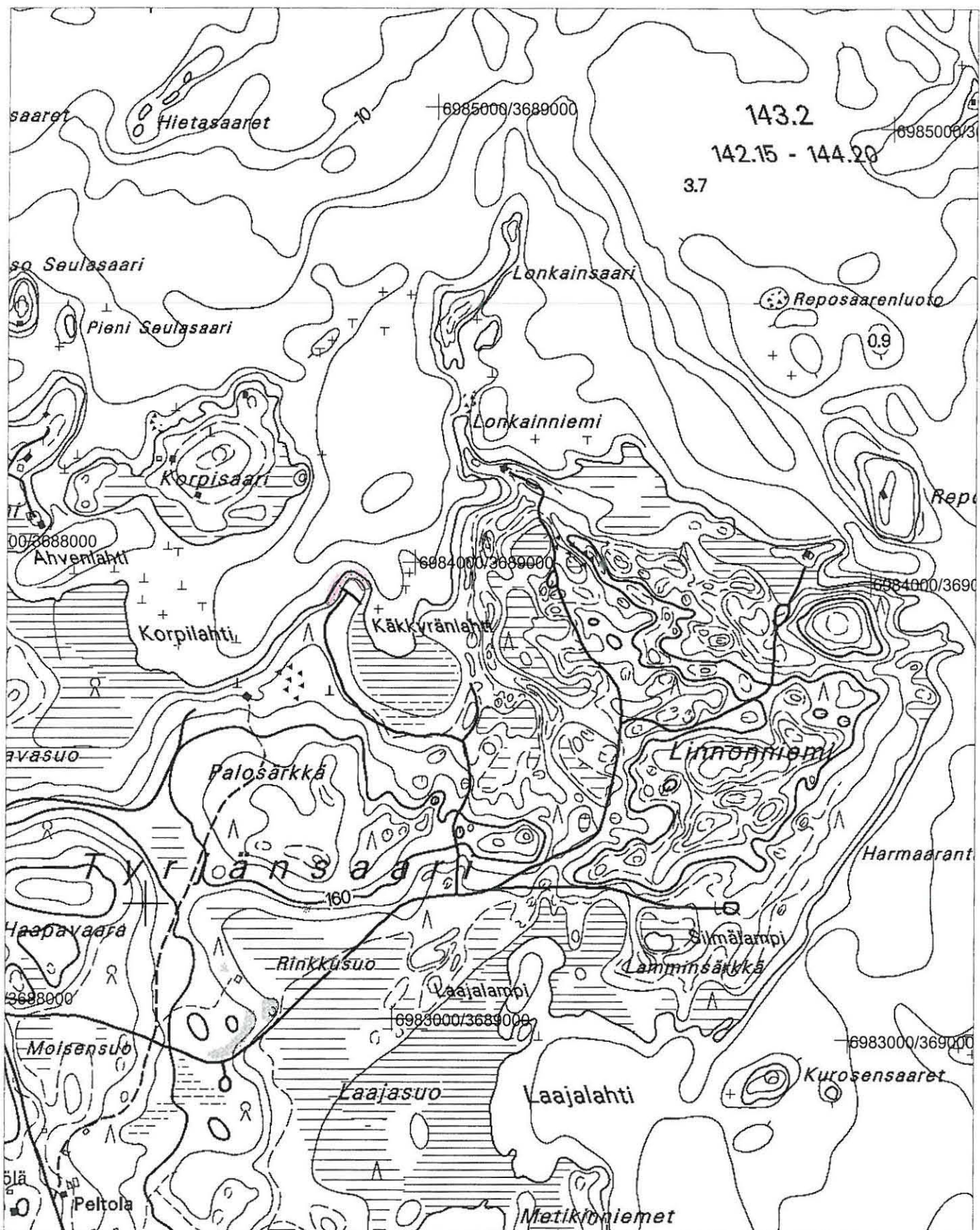










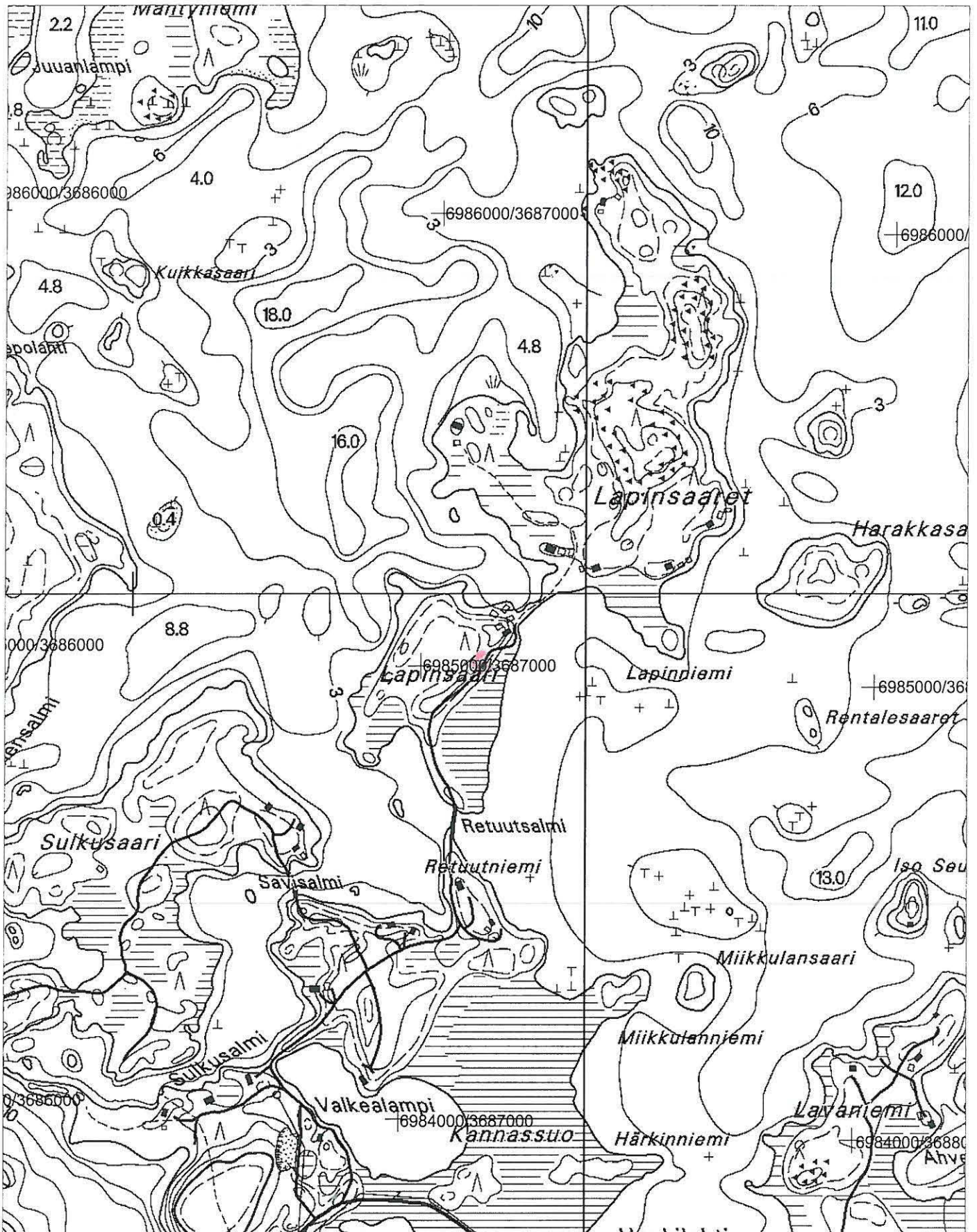




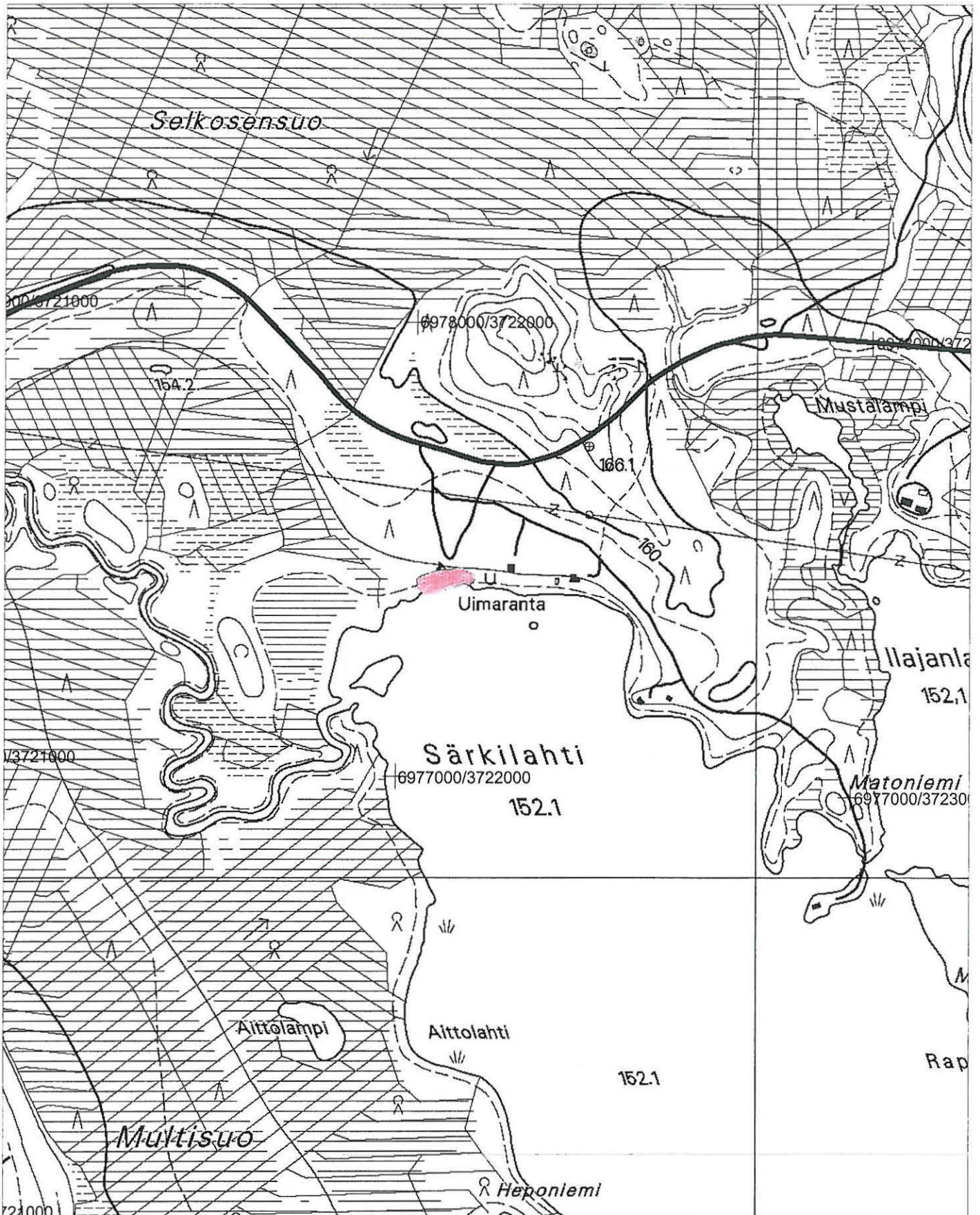
Ilomantsi Lapinsaari

Maastokartta 424212 Huhus

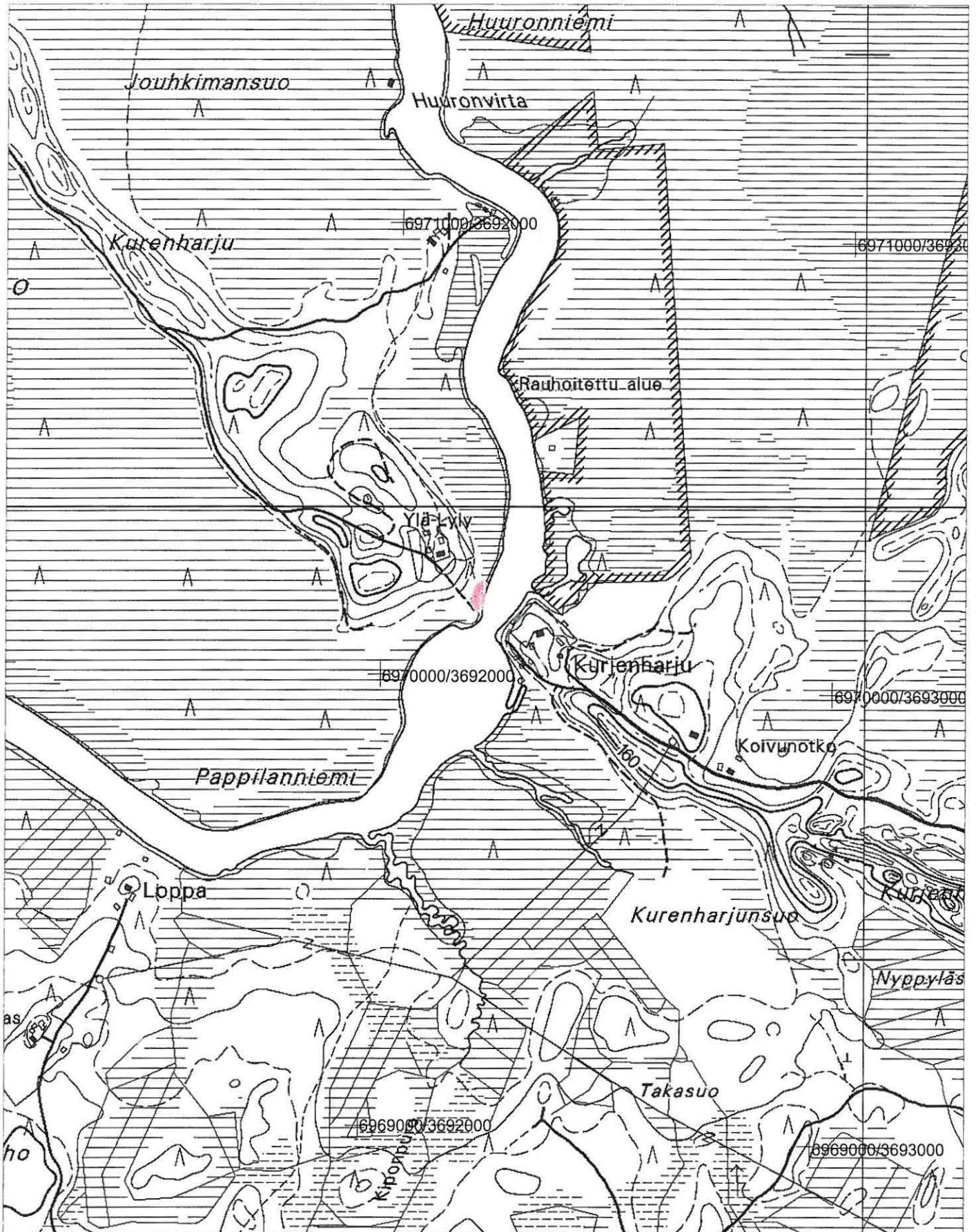
117













Maastokarttaote 424402 Kesonsuo

