

INARI, Sevettijärven tie

Kertomus vuonna 1983 polkutien Kaamanen - Sevettijärvi - Näätämö parantamisen johdosta tehdystä arkeologisesta inventoinnista tieosuudella Partakko - Sevettijärvi - Näätämö (kohteet INARI 322 - 344). Kertomus käsittää 69 teksti-, kartta- ja kuvasivua, sekä liitteenä 2 kpl mainitun tien parantamistyön suunnitelmakarttaa 1:2000 paaluväleiltä 55440 - 56800 ja 63800 - 64800.

Markku Torvinen

TVL - Lapin piirin ilmoitettua varanneensa museoviraston esihistorian toimiston käyttöön kesälle 1983 ja talvikaudeksi 1983 - 1984 esihistorian toimiston arvion mukaisen määrärahan arkeologisiin tutkimuksiin mm. alueille, jotka tulevat olemaan Sevettijärven polkutien maantiek- si parantamisen vaikutuspiirissä ryhdyttiin työhön arkistotyön osalta välittömästi. Inventointi tielinjalla suoritettiin osuudella Partakko - Näätämo 4.- 13.8.1983 FM Markku Torvisen toimesta.

Saadut tulokset antanevat tienparannushankkeen tarpeita varten riittä- vän kokonaiskuvan tiealueella ja sen lähimaastossa olevista muinais- jäännöksistä.

Ainoastaan itse Partakon kyläryhmän alueella on eri yhteyksissä todettu kiinteitä muinaisjäännöksiä (kivikautisia asuinpaikkoja ja kotasijoja). Muutoin inventointityö kohdistui arkeologisesti jokseenkin tuntematto- maan alueeseen: kiinteitä muinaisjäännöksiä tunnettiin ennen v:n 1983 inventointia tuskin nimeksikään, ja ainoa Kansallismuseon kokoelmissa oleva muinaisesine ko. alueelta on Mihkalijärven puukko (KM 8082). Esine on löytötietojen mukaan peräisin Mihkalijärven N-rannalta vaa- ran rinteestä - siis melko kaukana tiehankkeen vaikutuspiiristä.

Inventoinnissa tarkastettiin systemaattisesti polkutien jo suoritet- tujen oikaisujen takia käytöstä poistetut osat, edelleen käytössä olevat polkutien osat sekä jo valmistuneet parannetut tienosat ja tulevat oikaisulinjat. Lähes kokonaisuudessaan valmiiksi saatu tielin- jan paalutus helpotti työtä maastossa.

Aikaisempien löytöjen puuttuessa olikin inventoinnissa ainoana johto- lankana haastattelujen lisäksi valita karttamateriaalia tarkastelemal- la maastokohteita, joissa aikaisempien vastaavissa olosuhteissa tehty- jen tutkimusten perusteella saatettiin olettaa sijaitsevan muinais- jäännöksiä. Näin menetellen saatiinkin kohtalaisen hyviä tuloksia.

Tarkastuksissa pitäydyttiin pääsääntöisesti tiehankkeen vaikutusalueel- la. Inventoinnin kestäessä havaittiin tai saatiin tietoja myöskin mui- naisjäännöksistä, jotka eivät sijaitse tiealueella tai sen välittö- mässä läheisyydessä.

Vuoden 1983 inventoinnin aikana ei ollut tietoja mahdollisista tulevista soranottopaikoista. Koska tällaiset ovat varsin usein myös arkeologisesti varteenotettavia kohteita, on ne syytä tarkastaa mahdollisuuksien mukaan myöhemmin ennen soranottoon ryhtymistä.

Inventoinnissa havaittiin yhteensä 22 kiinteää muinaisjäännöstä tai muinaisjäännösaluetta (kohteet INARI 322 - 344). Ne ovat kaikki uusia aikaisemmin tuntemattomia. Kysymyksessä on kivikautisia asuin- ja löytöpaikkoja, lappalaiskalmistoja, lappalaisasuinpaikkoja ja seitakivi.

Näistä kohteet INARI 322, 325, 326, 331, 332, 334, 335, 341 - 344 sijaitsevat siten, että ne ovat vanhan polkutien osittain tuhoamia, jo valmistuneen tieosuuden tai soranoton osittain tuhoamia tai sijaitsevat suunnitelluilla tieoikaisulinjoilla.

Tienparannushankkeen toteuttaja on muinaismuistolain 295/63 15. §:n mukaisesti velvollinen kustantamaan näiden muinaisjäännösten pelastustutkimukset arviolta seuraavasti:

Työkohteet	kaivaus 1 + 6 vahvuisella ryhmällä kentällä työaikaa
INARI 322 (Välijärvi NE)	1/4 kk
Inari 324 ja 326 (Ruohonvetämäjärvi ja Jokitörmäharju)	1/4 kk
INARI 331 (Suprunoja)	1/2 kk
INARI 332 (Supru, sorakuoppa)	1/4 kk
INARI 335 (Jorvapuolijärvi N)	1/4 kk
INARI 341 ja 342 (Ailejohka ja ja Sevettijärvi W-ranta)	1/4 kk
INARI 343 ja 344 (Nitsijärvi N ja Jorvapuolijärvi N 2)	1/2 kk

Yhteensä n. 2 1/4 kk

Kaivausryhmässä tulee johtajan ja piirtäjän olla arkeologisen koulutuksen saaneita henkilöitä. Saadun kokemuksen mukaan heille aiheutuu tuloksettaista kenttätöistä talvikaudeksi yleensä siinä määrin jälkitöitä, että ne vaativat kaksinkertaisesti kenttätöihin käytetyn ajan. Muut työntekijät toimivat vain kentällä olon ajan.

Yllä oleva arvio perustuu vain v. 1983 tehtyyn melko pikaiseen tarkastukseen. Kaivaustutkimusten kestäessä saattaa pelastettavia muinaisjäännöksiä löytyä lähiympäristöstä lisää ja työmäärä vastaavasti kasvaa, kuten kokemus on useissa vastaavanlaisissa tapauksissa osoittanut.

Jäljempänä olevissa paikkakohtaisissa selostuksissa on käsitelty kohteet, jotka on huomioitava Kaamanen - Sevettijärvi - Näätämö - tienparannushanketta toteutettaessa tieosuudella Partakko - Sevettijärvi. Luettelossa on myöskin mukana kohteita, jotka eivät ole po. rakennushankkeen vaikutuspiirissä mutta todettu vuoden 1983 inventoinnissa.

Paikkakohtaisissa selostuksissa on käytetty museoviraston esihistorian toimiston arkiston muinaisjäännösten numerointia, joka on toteutettu pitäjittäin (esim. INARI 324).

Muinaisjäännösten luokittelu (I - III) tarkoittaa seuraavaa:

Luokka I, pyritään säilyttämään sellaisenaan

Luokka II, rauhoitetaan tutkittavaksi ja voidaan siirtää tulosten nojalla myöhemmin luokkaan I tai III

Luokka III, kokonaan kaivettu tai tuhottu muinaisjäännös, jonka enempi säilyttäminen ei ole tarpeen.

Tienparannushankkeen alueella välillä Partakko - Näätämö ei tunneta yhtään I luokan muinaisjäännöstä. II luokan kohteita on alueella nykyisten tietojen mukaan 10 kpl. Näiden tutkimiseen on varattava riittävästi aikaa. Mikäli tarvittavat pelastustutkimukset saadaan suoritetuiksi, ei museoviraston esihistorian toimistolla ole mitään tienpa-

rannushankkeen toteuttamista vastaan.

Helsingissä 6.2.1984



Markku Torvinen

INARI 322 (Väljjärvi NE, maantie)

Inventointi 1983

Top. kartta 3933 04

MIHKALIJÄRVI

x = 0230 arvioitu

y = 5428 keskipiste

x = 110 - 120

K i v i k a u t i n e n a s u i n p a i k k a , luokka II

Om. Valtionmaa

Löydöt: KM 22201:1-2, kvartsi-iskoksia ja palanutta luuta v:lta 1983

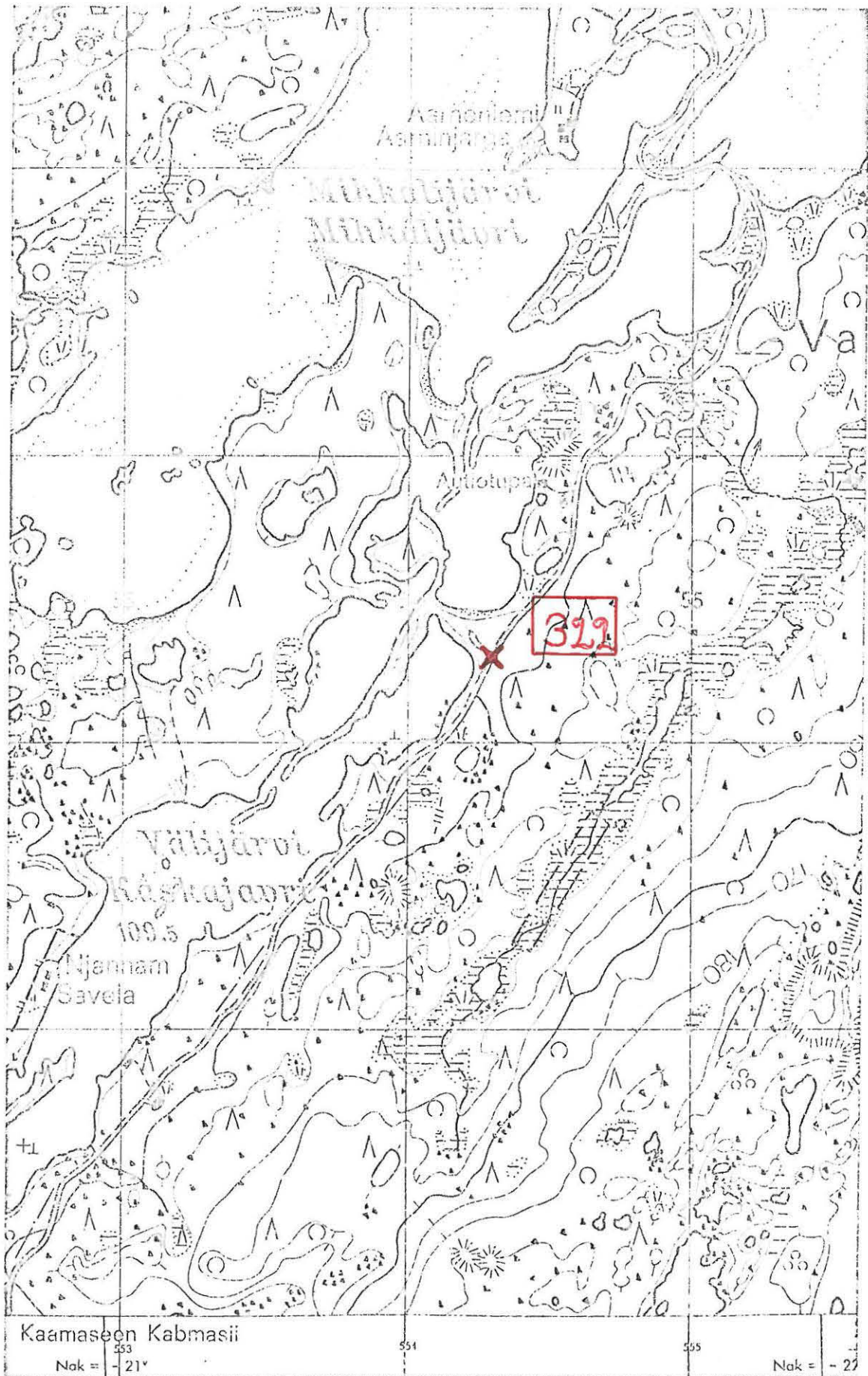
Kaamanen - Sevettijärvi - Näätämo - tielinjan tarkastuksen yhteydessä Markku Torvinen tarkasti kohteen 10.8.1983.

Kohde sijaitsee Inarin kunnassa Suprun ja Sevettijärven kylien välillä n. v. 1975 valmistuneen ja kestopäällystetyn maantien varressa molemmin puolin tietä.

Väljjärven NE -päähen pistää SE:stä niemi. Maantie on rakennettu poikki niemen tyven, jossa tieleikkaus katkaisee männikköä kasvavan niemelle jatkuvan soraharjun. Tieleikkauksen kohdalla harjun SW-rinteessä molemmin puolin tietä havaittiin asuinpaikkamerkkejä luiskien taitteessa, enemmän tien NW-puolella. Tieleikkaus näyttää tuhonneen suuren osan asuinpaikasta.

Sevettijärven kylältä on kohteeseen matkaa n. 15 km SW.

- Kts. kohde INARI 323
- Karttaliite s. 6
- Valokuva 1 (f. 59002) Löytökohta SW:stä. Lp:t merkitty kuvaan nuolilla. Väljjärvi on vasemmalla kuvan ulkopuolella.



7703

7701

(Ote top.kartasta 3933; 04, 1:20 000. Painettu 1974)

INARI 323 (Väljjärvi NE, niemi)

Inventointi 1983

Top. kartta 3933 04

MIHKALIJÄRVI

x = 0244 arvioitu

y = 5413 keskipiste

z = 110 - 120

K i v i k a u t i n e n a s u i n p a i k k a , p y y n t i k u o p -
p i a j a k i v e y k s i ä , luokka II

Om. Valtionmaa

Löydöt: KM 22202:1 - 3, kvartsi-iskoksia ja palanutta luuta v:lta -83

Kaamanen - Sevettijärvi - Näätämö -tielinjan tarkastuksen yhteydessä
Markku Torvinen tarkasti kohteen 10.8.1983.

Kohde sijaitsee Inarin kunnassa Suprun ja Sevettijärven kylien välissä
Väljjärven NE -päähen SE:stä pistävällä niemellä n. 15 km Sevettijärven
kylästä SW.

Niemen muodostaa soraharju, joka on tyviosassa korkeampi. Kärjessä
niemi haarautuu kahtia ja jatkuu jyrkkäprofiilisenä harjuna NE ja SW.
Ennen "haarautumaa" on niemessä kapeikko. Metsätie noudattaa niemen
SW-reunaa ja ylittää niemen mainitun kapeikon kohdalla. Tässä havait-
tiin tarkastuksessa muutamia kvartsi-iskoksia (KM 22202:1, kartta
kohta a).

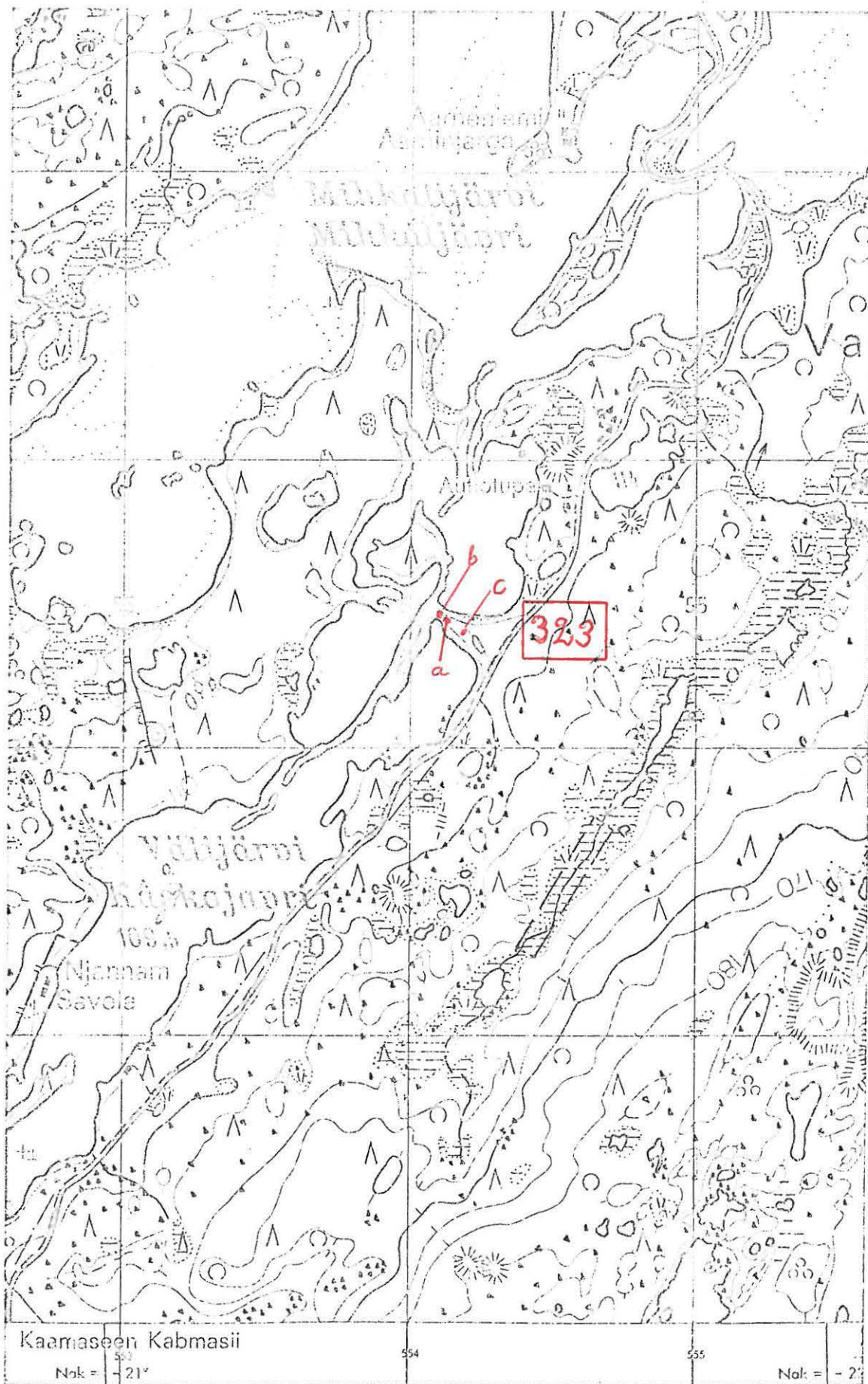
Niemen ylityskohdassa molemmin puolin tietä on poikki harjun pyynti-
kuopparivit, tien SE puolella kolme ja NW-puolella kaksi, molemmat ryh-
mät n. 5 m tiestä.

NW-puolisista pyyntikuopista n. 5 m NW on polku poikki niemen, Polun
NW-puolella on rivissä kolme suorakaiteen muotoista liki maantasaista
kivilatomusta, lähin polusta n. 2 m. Kookkain latomuksista on kooltaan
120 x 80 cm ja kaksi muuta n. 60 x 40 cm. (kartta kohta b).

Mainitusta kapeikosta n. 100 m SE harjun SW-rinteessä vajaat 10 m
leveä tasanne, jolla havaittiin tarkastuksessa kvartsi-iskoksia ja
palanutta luuta. Kohdassa on maanpinta lähes kokonaan vailla kasvil-
lisuutta. (KM 22202:2-3, kartta kohta c).

INARI 323 jatk.

- Kts. kohde INARI 322
- Kartta s. 9
- Valokuvat 2 (f. 59003) Niemen pyyntikuoppapari SW:stä.



7703

7701

(Ote top.kartasta 3933:04. 1:20 000. Painettu 1974)

INARI 324 (Ruohonvetämäjärvi SE)

Inventointi 1983

Top. kartta 3842 11

SAURASVAARA

x = 8706

y = 3786

z = 120 - 130

K v a r t s i - i s k o k s e n l ö y t ö p a i k k a , luokka II

Om. Valtionmaa

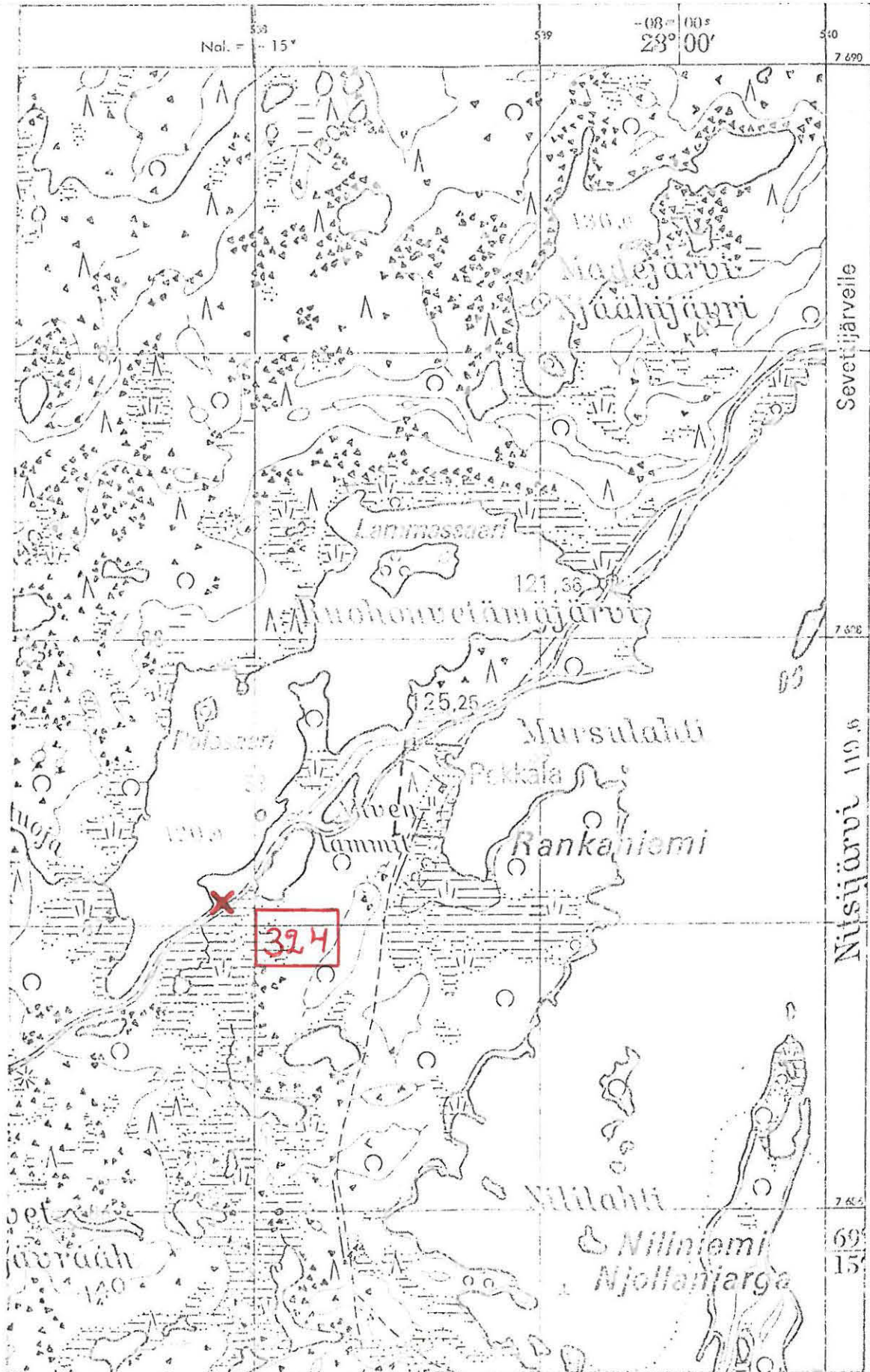
Löydöt: KM 22203, kvartsi-iskos v:lta 1983

Kaamanen - Sevettijärvi - Näätämö -tielinjan tarkastuksen yhteydessä Markku Torvinen tarkasti kohteen 9.8.1983.

Kohde sijaitsee mainitun tien Partakko - Suojanperä -välisellä osalla nykyisin tieoikaisun takia käytöstä poistetun tienosan varressa Partakon koulusta n. 9 km NNE.

Kohdassa on korkeaa männikköä kasvava hiekkaniemi, joka pistää Ruohonvetämäjärven SW -osaan SE:stä. Tie kulkee poikki niemen tyven ja on leikattu NW-reunastaan harjuun. N. 20 m rannasta kohdassa, jossa leikkaus alkaa, havaittiin leikkauksen n. 1 m korkeassa luiskassa kvartsi-iskos sekä tien suunnssa vajaan parin metrin matkalla tulenpidon jälkiä, palaneita kiviä hiiliä ja palanutta hiekkää.

- Kartta s. 11



(Ote top.kartasta 3842:11. 1:20 000. Painettu 1971)

INARI 325 (Mursulahti NW)

Inventointi 1983

Top. kartta 3842 11

SAURASVAARA

x = 8764

y = 3869

z = n. 120

" K e n t t ä ", luokka II

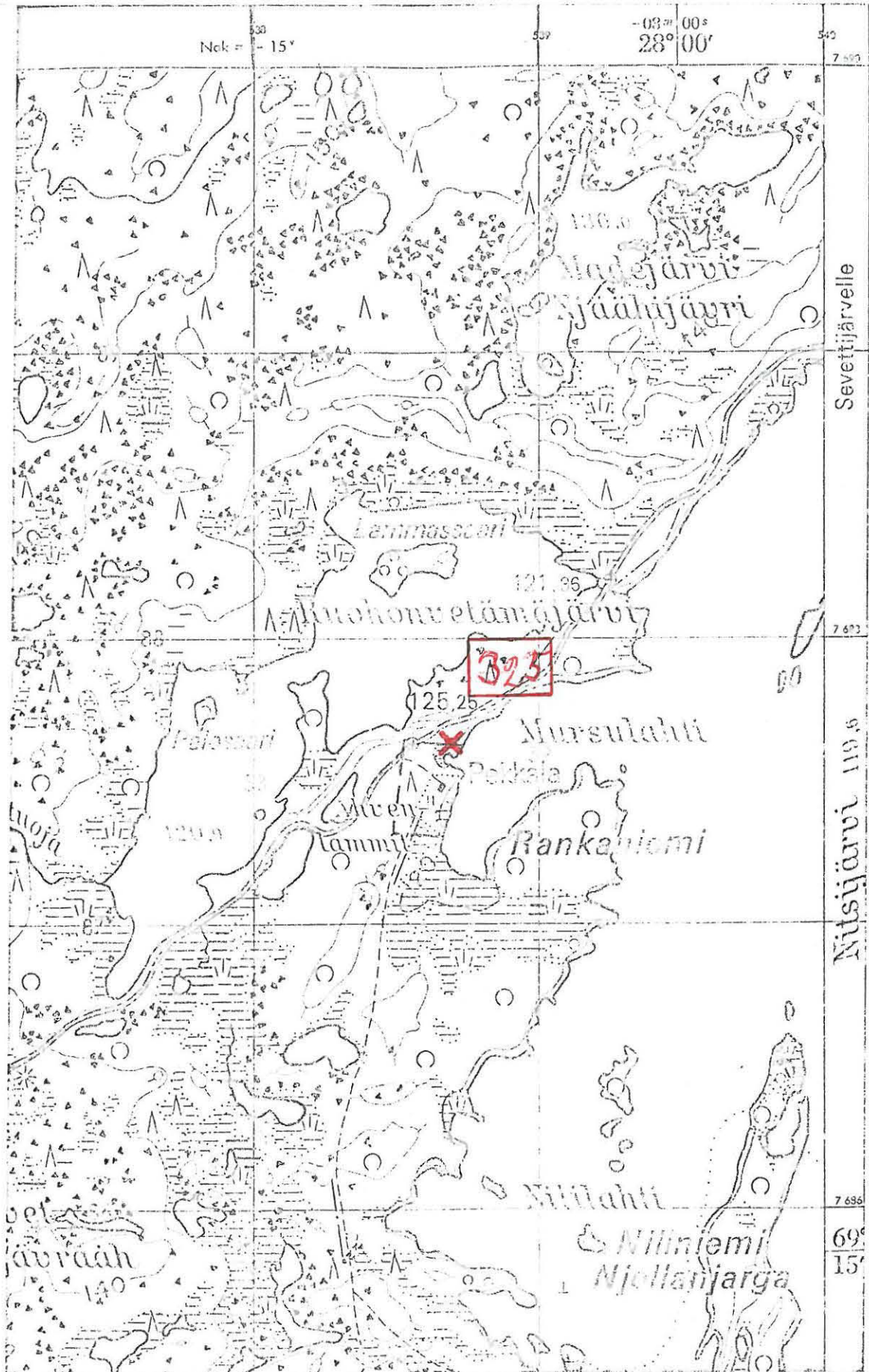
Om. Valtionmaa

Kaamanen - Sevettijärvi - Näärämö -tielinjan tarkastuksen yhteydessä Markku Torvinen tarkasti kohteen 9.8.1983.

Kohde sijaitsee mainitun tien Partakko - Suojanperä -välisellä osuudella Nitsijärven W-osassa olevan Mursulahden jyrkkätörmäisellä NW-rannalla hiekkakankaalla. Pakkalan asuinrakennuksesta n. 150 m NNE. Partakon koulusta on paikalle matkaa n. 9 km NNE. Mainitulle maantielle on kohteesta matkaa n. 60 m NW.

Niemen kärjessä törmän tasaisella männikköä kasvavalla laella havaittiin n. 3 x 3 m:n kokoinen matalan maavallin reunustama painanne (=koordinaatit). Tästä 14 m pitkin kohti maantietä vievää polkua on polun ja törmän taitteen välissä n. 3 x 6 m:n kokoinen kuoppa ja edelleen saman polun varressa N-puolella on 3 x 4 m:n kokoinen ja n. 1 m syvä kuoppa. Vm. kuopasta n. 30 m NW on W-puolella olevalle suolle viettävän törmän taitteessa n. 2 x 3 m:n kokoinen kuoppa. Haastattelussa saatiin kuulla jälkikäteen, että tien vastakkaisella puolella olevalla tien suuntaisella kapealla soraharjulla on myöskin pyyntikuoppia.

- Kartta s. 13



(Ote top.kartasta 3342 11. 1:20 000. Painettu 1971)

INARI 326 (Jokitörmäharju SE)

Inventointi 1983

Top. kartta 3844 03

SUOJANPERÄ

x ~~6~~9135

y ~~4~~4370

z = n. 120

K v a r t s i i t t i - i s k o s t e n l ö y t ö p a i k k a ,
luokka II

Om. Valtionmaa

Löydöt: KM 22204, kvartsiitti-iskoksia v:lta 1983

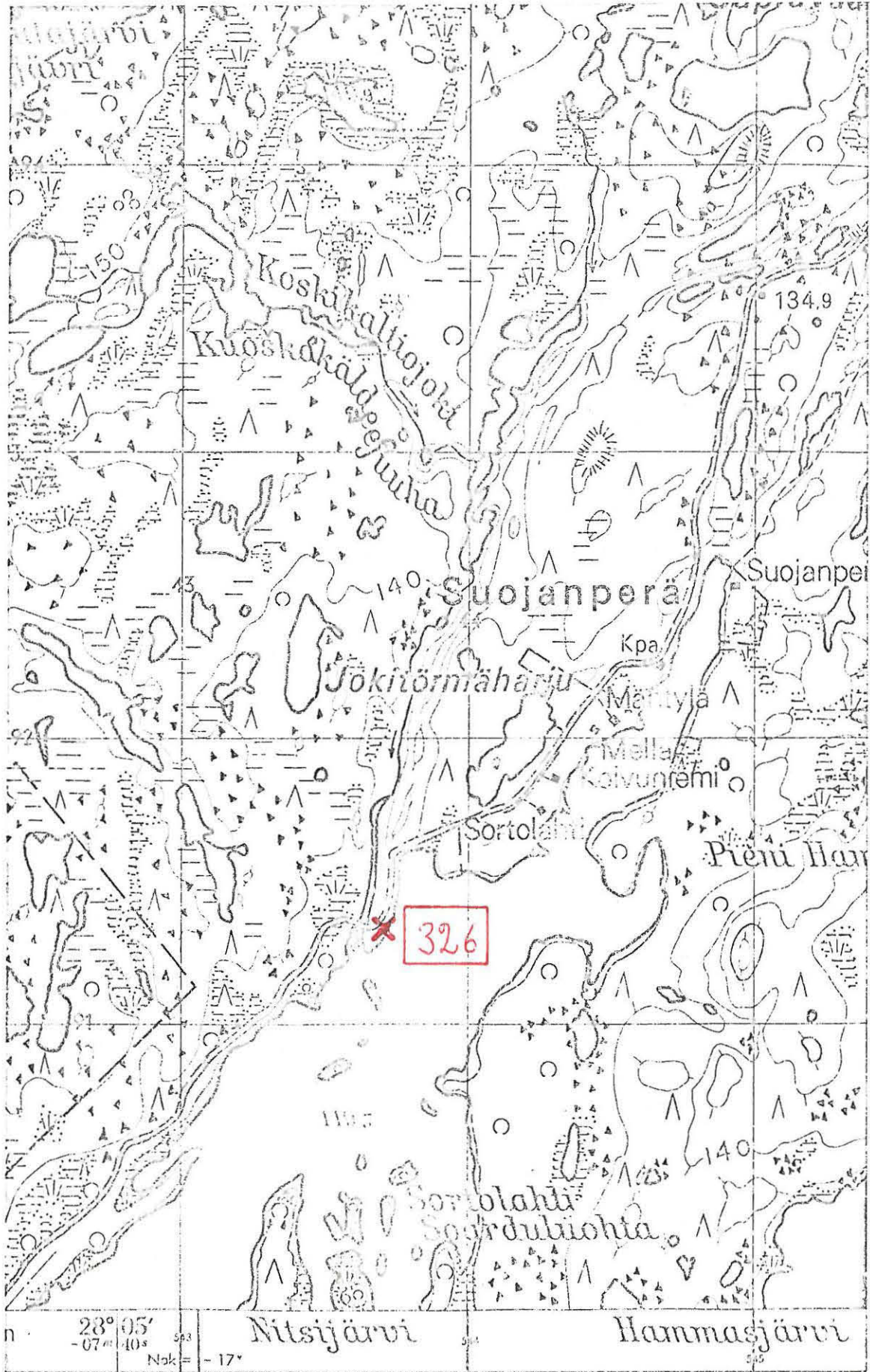
Kaamanen - Sevettijärvi - Näätämö -tielinjan tarkastuksen yhteydessä Markku Torvinen tarkasti kohteen 8.8.1983.

Kohde sijaitsee mainitun maantien Partakko - Suojanperä -välisen osuuden varrella Nitsijärven NE-päähän Sortolahteen N:stä pistävän Jokitörmänharjun SE-rannassa rantatörmän reunassa tasanteella Sortolahden tilan asuinrakennuksesta on paikalle matkaa n. 700 m SW.

Jokitörmän harju on kapea ja korkea soraharju, joka on liki N-S -suuntainen. Harjun W-reunaa noudattaen laskee Koskikaltiojoki Sortolahteen. Mainittu maantie ylittää jokisuun. Niemen kärjessä on maantien S-puolella tiessä levike, joka näyttää muodostuneen soranotossa. Tämän levikkeen ja rantatörmän taitteen välillä havaittiin em. iskokset alle yhden neliön alalta. Paikalla kasvaa männikköä, maaperä on kulu-
nut. Koskikaltiojoen sillasta on lp:aan matkaa n. 80 m E.

- Kartta s. 15

- Kuva 3 (f. 59004-005). Löytökohta NW:stä harjulta. Löytöpaikka on merkitty kuvaan nuolella.



7693

7691

(Ote top.kartasta 3844:03. 1:20 000. Painettu 1971)

INARI 327 (Koskikaltiojoen suu W)

Inventointi 1983

Top. kartta 3844 03

SUOJANPERÄ

x = 9132

y = 4356

z = n. 120

S e i t a k i v i , luokka II

Om. Valtionmaa

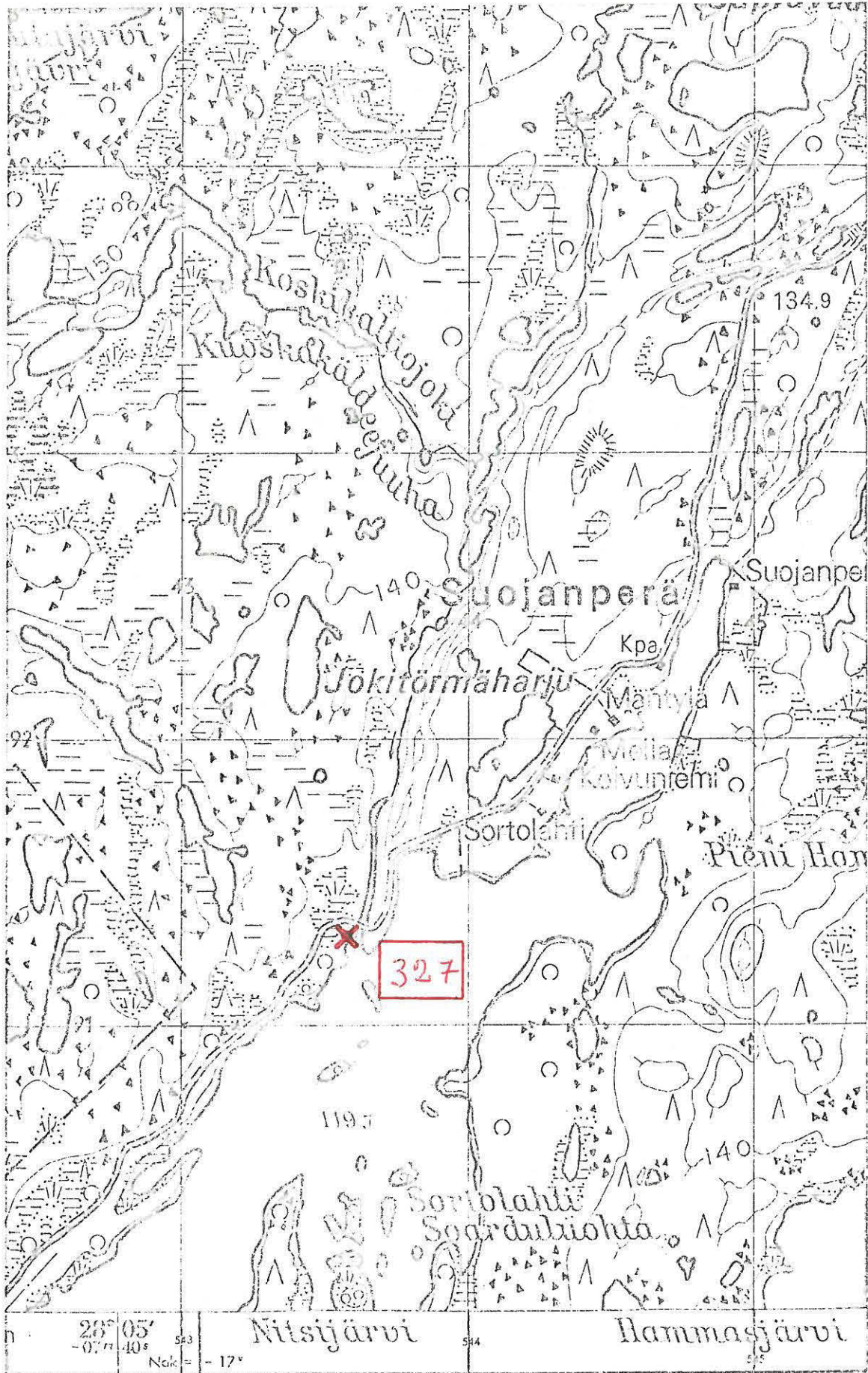
Samuli Paulaharju kirjoittaa Nitshijäyrin seidasta: "Nitshijäyrin rannalla Kuoshkuljoen suussa, Inarin pohjoisrannalla on hyvin ruma halkeillut kivi, ei kovin suuri. Sitä on paljeltu ennen ja voideltu niin, että se on keltaisena vieläkin" (Paulaharju, Samuli, 1932. Seitoja ja seidan palvontaa. Helsinki. s. 35).

Kaamanen - Sevettijärvi - Näätämö -tielinjan tarkastuksen yhteydessä Markku Torvinen sai kuulla seitakivestä myös haastatteluissa. Koskikaltiojoen suussa W-rannalla on kivi, jossa on joen puolella kolo, ja että koloon on pantu uhreja.

Joen suun W-rantaa tarkastettaessa 10.8.1983 havaittiin rantatörmän päällä mättäikköisessä maastossa koivikossa kaksi vierekkäin olevaa kertomukseen sopivaa kiveä, molemmat ruskeita ja rosoisia, vinosti halkeilleita lohkareita. N-puolisessa kivessä on aukko läpi kiven.

Kivet sijaitsevat n. 40 m joen ylittävästä maantiesillasta alavirtaan.

- Kartta s. 17
- Valokuva 4 (f. 59007) Seitakivi NE:stä yli Koskikaltiojoen. Oikealla näkyy osa maantiesillan kaidetta.
- Valokuva 5 (f. 59008) Seitakivi E:stä



7693

7691

(Ote top. kartasta 3344 03, 1:20 000. Painettu 1971)

INARI 328 (Suojanperä)

Inventointi 1983

Top. kartta 3844 03

SUOJANPERÄ

x = 9262

y = 4490

z = n. 120

P a l a n e e n l u u n l ö y t ö p a i k k a j a p y y n t i -
k u o p p a , luokka II

Om. Valtionmaa

Löydöt: KM 22205, palanutta luuta v:1ta 1983

Kaamanen - Sevettijärvi - Näätämö -tielinjan tarkastuksen yhteydessä
Markku Torvinen tarkasti kohteen 9.8.1983.

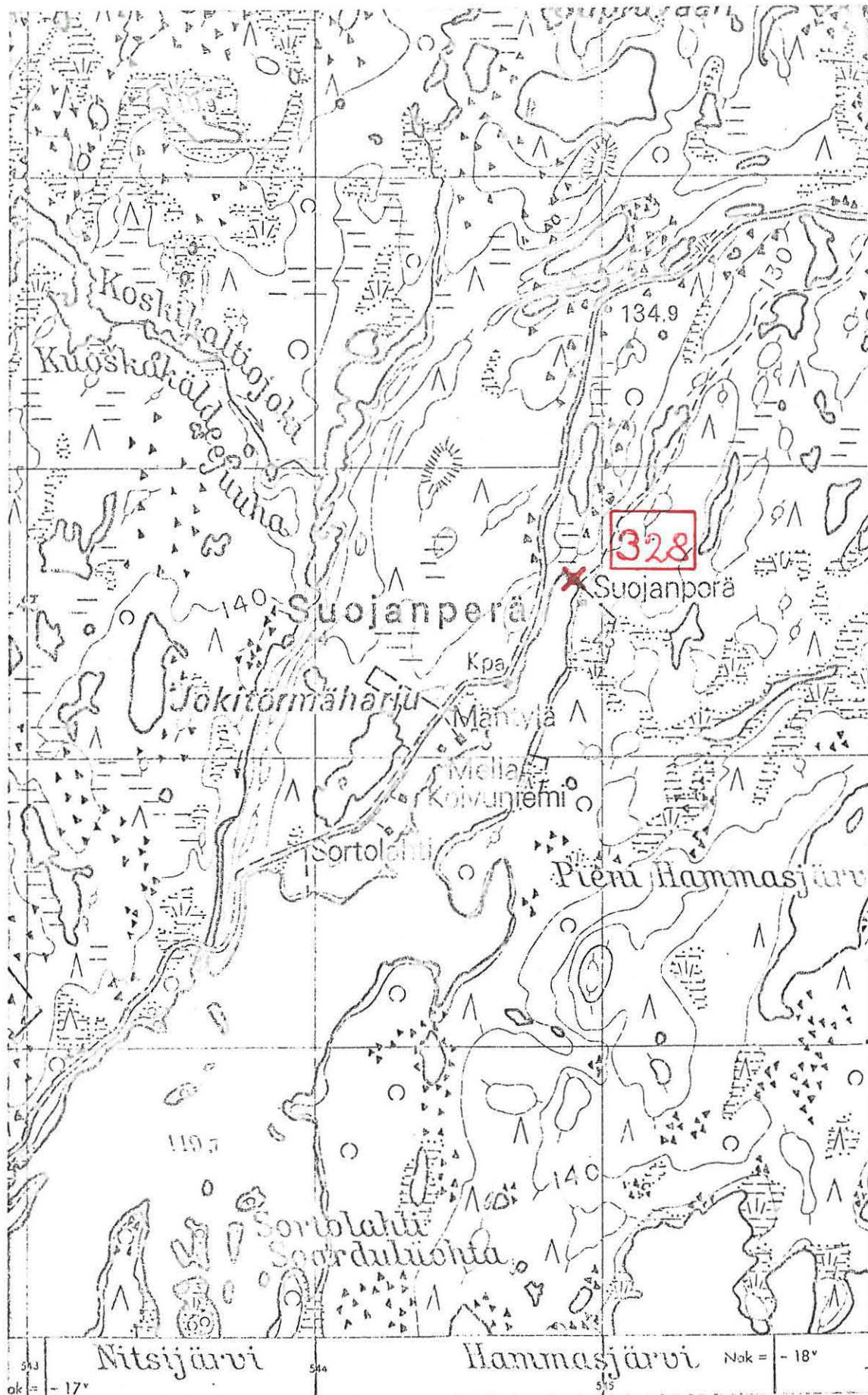
Kohde sijaitsee Suojanperän kyläryhmässä Nitsijärven NE-päässä olevan
Sortolahden pohjukassa. Sortolahden tilan asuinrakennuksesta on pai-
kalle matkaa 1100 m NE.

Männikköä kasvava soraharjun pää työntyy kohti lahden pohjukkaa. Harjun
SW pään poikki on vedetty sähkölinja. Harjun rinteeseen on pystytetty
sähköpylväs, jonka harusta varten kaivetusta kuopasta nostetusta maas-
ta havaittiin pala palanutta luuta sekä tulen rapauttamia kiviä ja
palanutta hiekkaa (= koordinaatit).

N. 100 m:n päässä W olevalta Kaamanen - Sevettijärvi -maantieltä eroaa
1p:n NE -puolitse kaartava Suojanperän tilalle vievä tie. Tämän tien
N reunassa harjun laella on pyyntikuoppa.

Pyyntikuopasta 30 m ESE Suojanperän tilalle vievän tien NE-reunassa on
n. 200 v. vanha petäjä, jonka kylkeen on veistetty pilkka ja siihen
vuosiluku 1861.

- Kartta s. 19



7693

7691

(Ote top.kartasta 3844 03, 1:20 000. Painettu 1971)

INARI 329 (Sevettijärvi, terveystalo 1) Inventointi 1983

Top. kartta 4911 08

SEVETTIJÄRVI

x ~~77~~1521 p = 77154112
 y ~~44~~4564 i = 3562897
 z = n. 100

K i v i k a u t i n e n a s u i n p a i k k a , luokka II

Om. Valtionmaa tai Inarin kunta

Löydöt: KM 22206:1-2, kvartsikaavin ja iskos v:lta 1983

Kaamanen - Sevettijärvi - Näätämo -tielinjan tarkastuksen yhteydessä
 Markku Torvinen tarkasti kohteen 10.8.1983

Kohde sijaitsee Sevettijärven kylätaajamassa terveystalon tontilla.
 Paikka on W:stä Sevettijärveen pistävä hiekkaniemi. Niemen kärjessä
 on männikköinen hiekkakangas, jolla terveystalo sijaitsee. Rannat ovat
 leveästi huuhtoutunutta hietikkaa. Paikka on varsin luonnonkaunis.

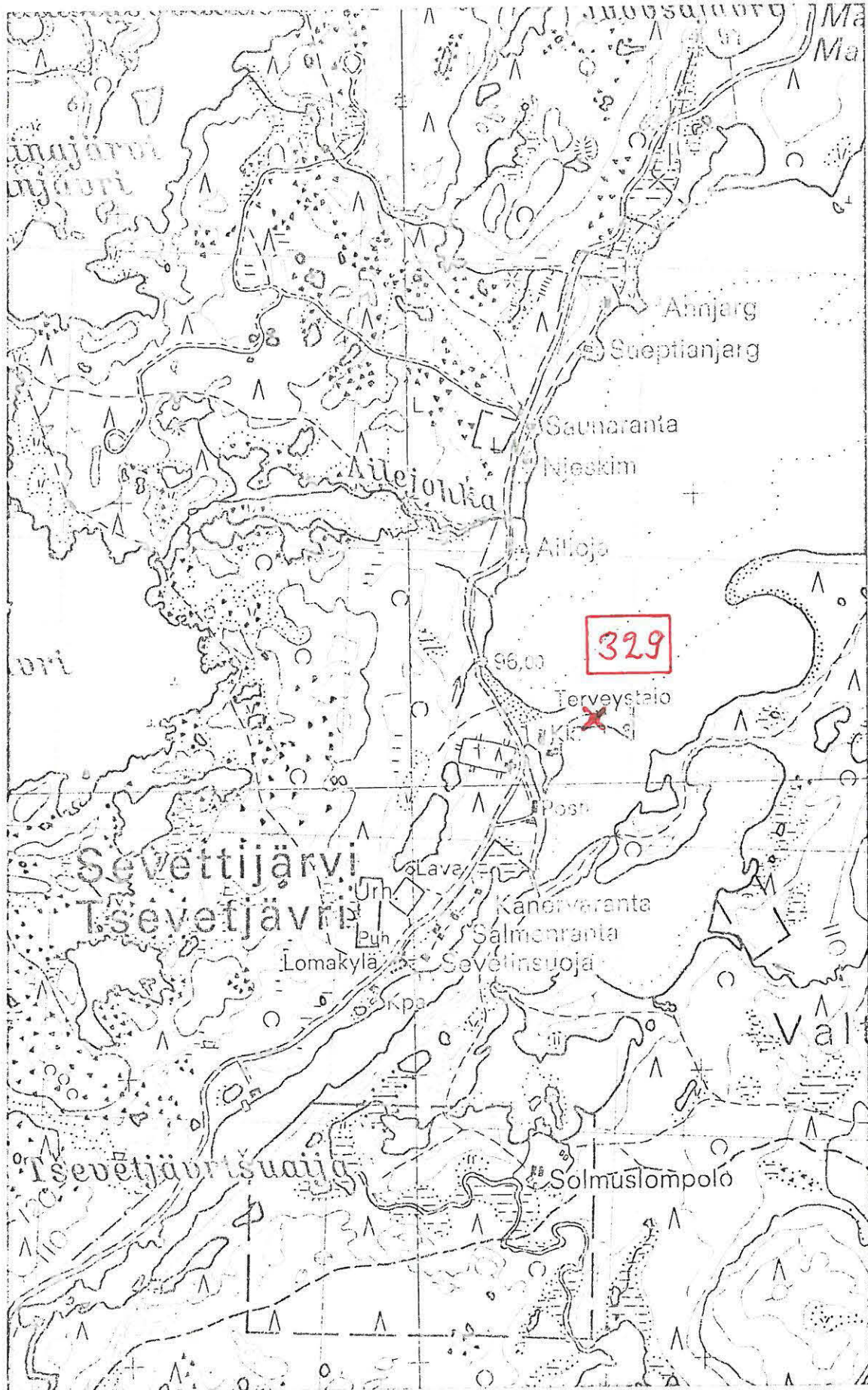
Terveystalolta vie polku niemen S-rannalla olevalle saunarakennukselle.
 Polulta, n. 20 m terveystalosta poimittiin tarkastuksessa kvartsikaa-
 vin sekä -iskos. Kohdassa erottuu rantaterassi, joka on arvioilta 3 m
 järven pintaa ylempänä.

Sevettijärven ortod. kappelista on kohteeseen matkaa 330 NE.

- Kts. myös kohde INARI 330
- Kartta s. 21

INARI 329 (Sevettijärven terveystalo 1) Inventointi 1983

445



7715

(Ote top.kartasta 4911 08, 1:20.000. Painettu 1975)

INARI 330 (Sevettijärvi, terveystalo 2) Inventointi 1983

Top. kartta 4911 08

SEVETTIJÄRVI

x ~~#~~1522

y ~~#~~4567

z = n. 125

K i v i k a u t i n e n a s u i n p a i k k a , luokka II

Om. Valtionmaa tai Inarin kunta

Löydöt: KM 22207:1-2, kvartsi-iskoksia ja palanutta luuta v:lta 1983

Kaamanen - Sevettijärvi - Näätämo -tielinjan tarkastuksen yhteydessä Markku Torvinen tarkasti kohteen 10.8.1983.

Kohde sijaitsee Sevettijärven kylätaajamassa terveystalon niemessä terveystalon ja koulun välillä. Sevettijärven ortod. rukoushuoneesta on paikalle matkaa 290 m NE.

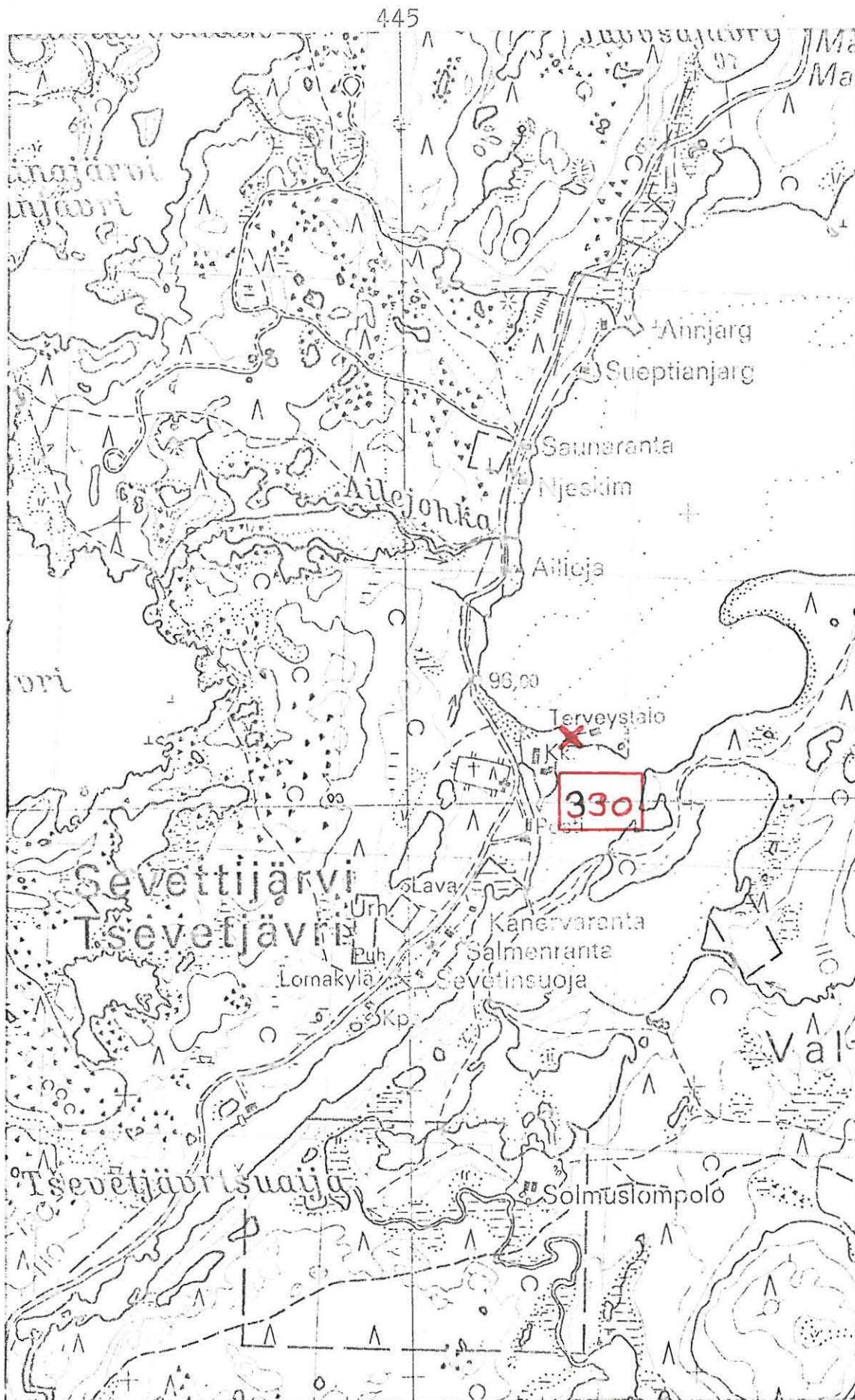
Terveystalo sijaitsee männikköisellä harjanteella. Talolle vievän ajotien S-puolella on polku, joka noudattaa harjanteen lakea. Tämä polku ylittää asuinpaikan, joka sijaitsee harjanteen S- SW- ja W- reunassa, koulusta 130 m NE. Kohta on liki kasvutonta tuulen kuluttamaa lento-hiekkaa. Kohdassa havaittiin runsaasti kvartseja ja palanutta luuta hietikon pinnalla n. 5 x 5 m:n alalla.

- Ks. kohde INARI 329

- Kartta s. 23

- Valokuva 6 (f. 59009) Löytökohta W:stä, merkitty kuvaan x:llä.

Terveystalo häämöttää taustalla männikössä.



(Ote top.kartasta 4911, 1:20 000. Painettu 1975)

INARI 331 (Supru, Suprunoja)

Inventointi 1983

Top. kartta 3844 06

SUPRU

x = 9746 löytöalueen

y = 5036 arvioitu

z = n. 112 keskipiste

K i v i k a u t i s i a a s u i n p a i k k o j a , luokka II

Om. Valtionmaa

Löydöt: KM 22208:1-6

Kaamanen - Sevettijärvi - Näätämö -tielinjan tarkastuksen yhteydessä Markku Torvinen tarkasti kohteet 11.8.1983.

Suprunoja laskee Jorvapuolijärven NE-päästä Harrilompoloon, josta vesi virtaa edelleen Kuosnajarveen. Mainittu maantie ylittää Suprunojan, ja uusi silta on valmistunut. Sevettijärveltä on kohteeseen matkaa 21 km SW.

Po. kohdassa Suprunoja virtaa 2-3 m syvässä uomassa poikki tasaisen hiekkakankaan, jolla kasvaa harvaa männikköä, maaperä on karkeahkoa hiekkaa.

1. Paikalla havaittiin Suprunojan luusuassa NW-rannalla törmän taitteessa kvartseja ja palanutta luuta n. 10 m:n matkalla ojan suunnassa (kartta 2, kohta a, KM 22208:1-2).

2. Ojan samalla rannalla törmän taitteessa n. 50 m em. kohdasta N uuden sillan korvassa ja tien ojassa näkyi asuinpaikkamerkkejä: kvartseja ja palanutta luuta sekä voimakkaasti värjäytynyttä maata n. 10 m:n matkalla tien suunnassa (kartta 2, kohta b, KM 22208:2-4). Siltatyö ja ojaleikkaus näyttää tuhonneen osan asuinpaikasta. Pintahavaintojen perusteella ei voi päättää muodostavatko kohteet 1 ja 2 yhtenäisen asuinpaikan.

3. Suprunojan E-rantaa noudattavan hiljattain valmistuneen soratien E-reunassa ojaleikkauksessa n. 130 m Sevettijärvelle vievältä tieltä S näkyi tarkastuksessa n. 10 m:n mittaisella matkalla voimakkaasti

INARI 331 jatk.

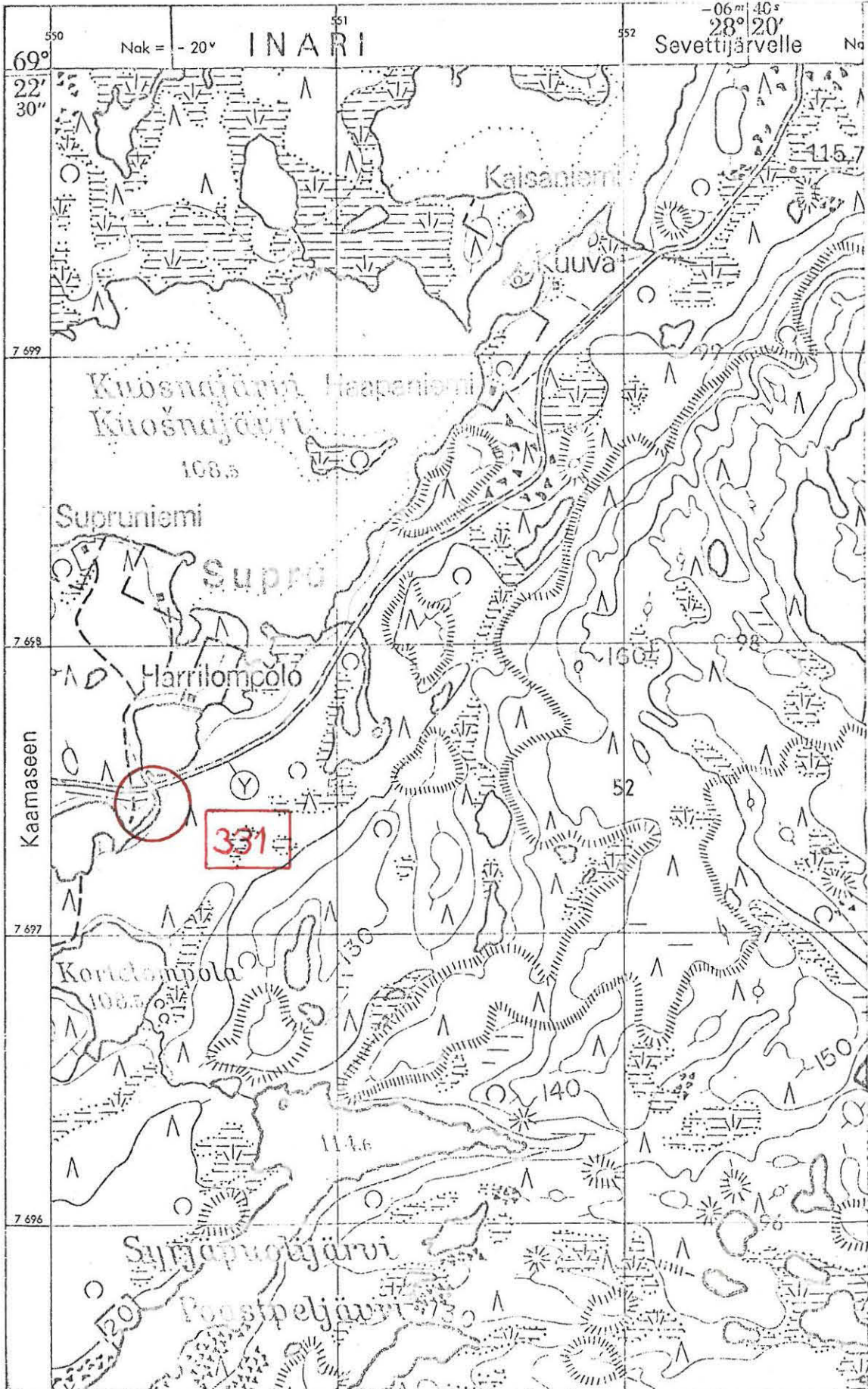
punaiseksi värjäytyneitä hiekkaa sekä palaneita kiviä, kvartseja ja palanutta luuta n. 10 m:n matkalla tien suunnassa (kartta 2, kohta C, KM 22208:5-6). Samalla kohdalla Suprunojan rannassa törmän päälleystää seuraavalla polulla havaittiin kvartsi-iskos. Löytökohta on tasaista männikkökangasta runsaat 2 m Suprunojan pintaa ylempänä. Tietyö näyttää tässäkin tapauksessa tuhonneen osan asuinpaikasta.

- Kartta 1, s. 26 (ote top. kartasta)
- Kartta 2, s. 27 (ote TVL:n suunnitelmakartasta)
- Valokuvat 7 (f. 59010-011) Löytökohta a SE:stä yli Suprunojan.
Taustalla vasemmalla kioskirakennus.
- Kuva 8. (f. 59013) Löytökohta C tien leikkauksessa tien E-reunassa.
Taustalla Kaamanen - Sevettijärvi -maantie. Kuva SSW:stä.

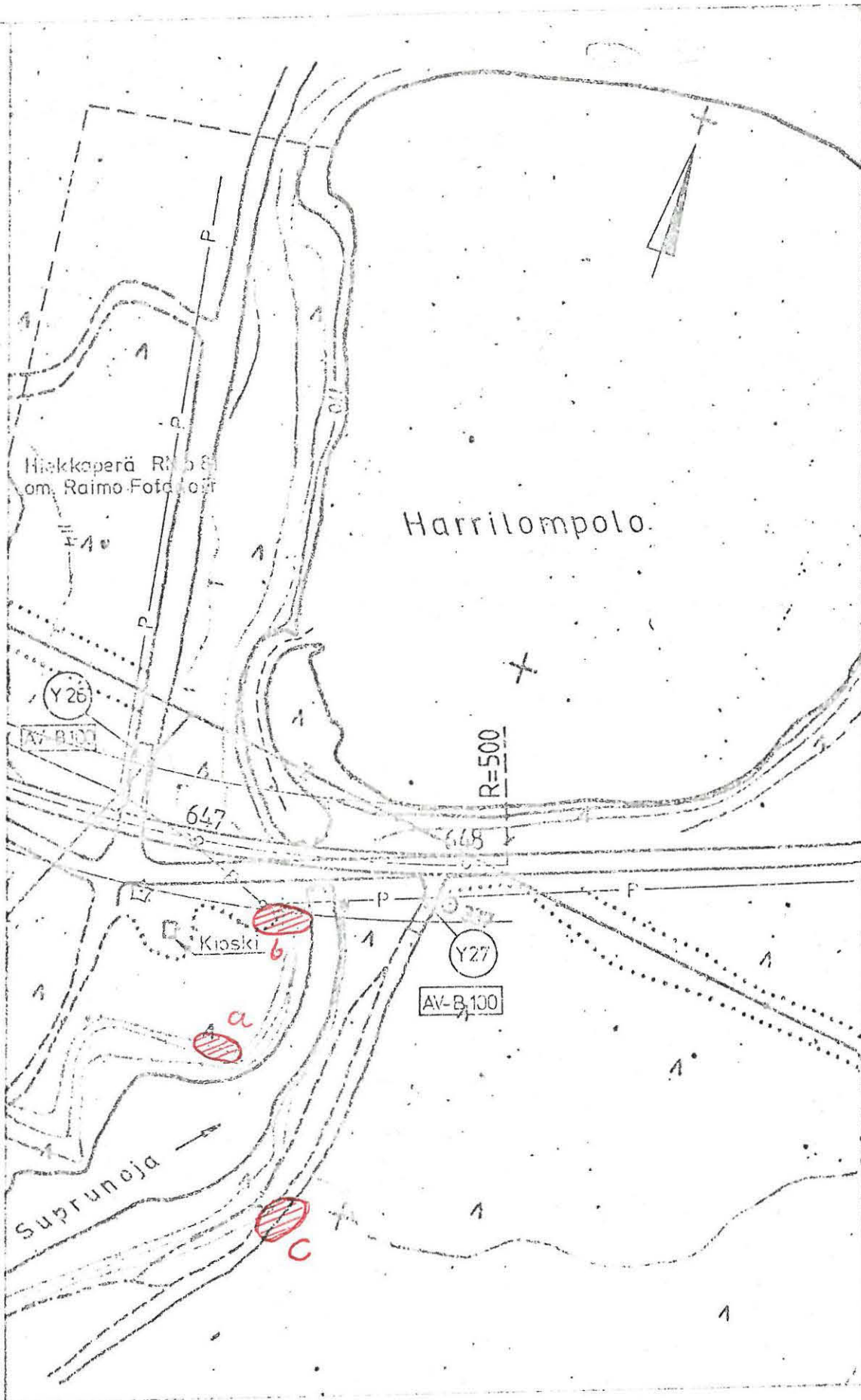
INARI 331 (Supru, Suprunoja)

Inventointi 1983

KARTTA 1



(Ote top.kartasta 3844 06, 1:20 000. Painettu 1971)



(Ote PVL:n suunnitelmakartasta polkutie Kaamanen-Sevettijärvi parantaminen... FLV 63800 - 64800. 1:2000)

INARI 332 (Supru, sorakuoppa)

Inventointi 1983

Top. kartta 3844 06

SUPRU

x = 9760 arvioitu

y = 5020 keskipiste

z = 115 - 120

K i v i k a u t i n e n a s u i n p a i k k a , luokka II

Om. Valtionmaa

Löydöt: KM 22209:1-2, kvartsi-iskoksia ja palanutta luuta v:lta 1983

Kaamanen - Sevettijärvi - Näätämö -tielinjan tarkastuksen yhteydessä Markku Torvinen tarkasti kohteen 11.8.1983.

Kohde sijaitsee Jorvapuolijärven ja Kuosnajärven välisellä niemellä Harrilompolon W-puolella lompolosta 120 m. Mainittu maantie on kohteen S-puolella n. 80 m:n päässä. Sevettijärveltä on kohteeseen matkaa 21 km SW.

Maaperä on hiekkakangasta, maasto viettää NE. Paikkaan on avattu sorakuoppa ilmeisesti tietyön tarpeita varten. Soranotto on päättynyt, kuopan luiskat on tasoitettu ja istutettu männyntaimin.

Tarkastuksessa havaittiin asuinpaikkamerkkejä välittömästi kuopan E-reunassa reunan suunnassa n. 40 m:n matkalla kuopan yli vedetyn voimalinjan kohdalta alkaen kohti N. Välittömästi löytökohdan NE -puolella on pari metriä korkea terassi.

Myöskin kuopan SE-reunasta luiskan taitteesta löytyi yksi kvartsi-iskos.

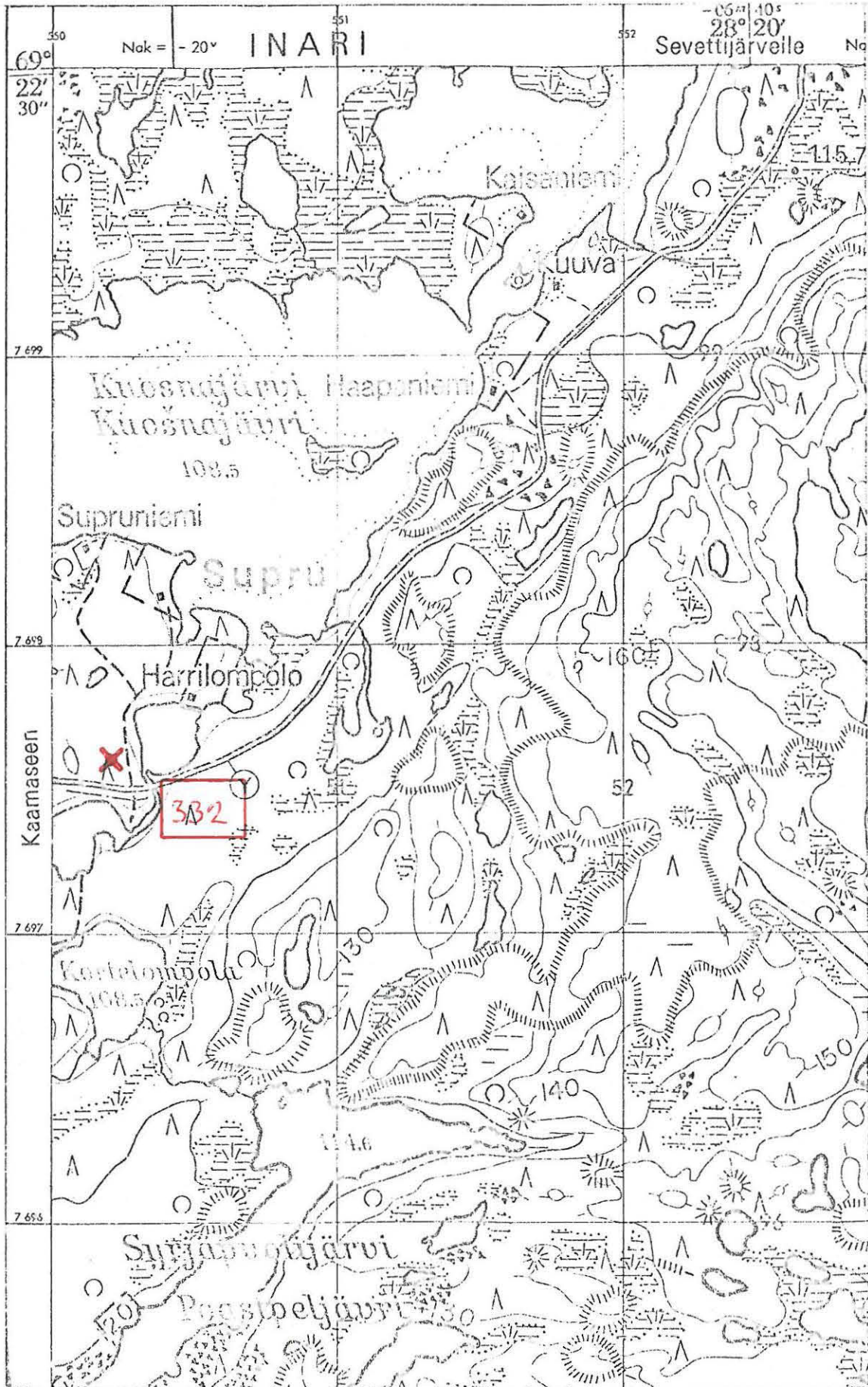
Soranotto näyttää tuhonneen osan asuinpaikkaa, ja liuskien tasoitustyö vielä lisää.

- Kts. kohteet INARI 331, 333, 334

- Kartta 1, s. 29 (ote top. kartasta)

- Kartta 2, s. 30 (ote TVL:n suunnitelmakartasta)

- Valokuva 9 (59014-015). Näkymä sorakuopan pohjalta SE ja S. Löytöjä kuopan luiskan taitteessa koko kuvan alueella alkaen henkilöiden kohdalta oikealle.

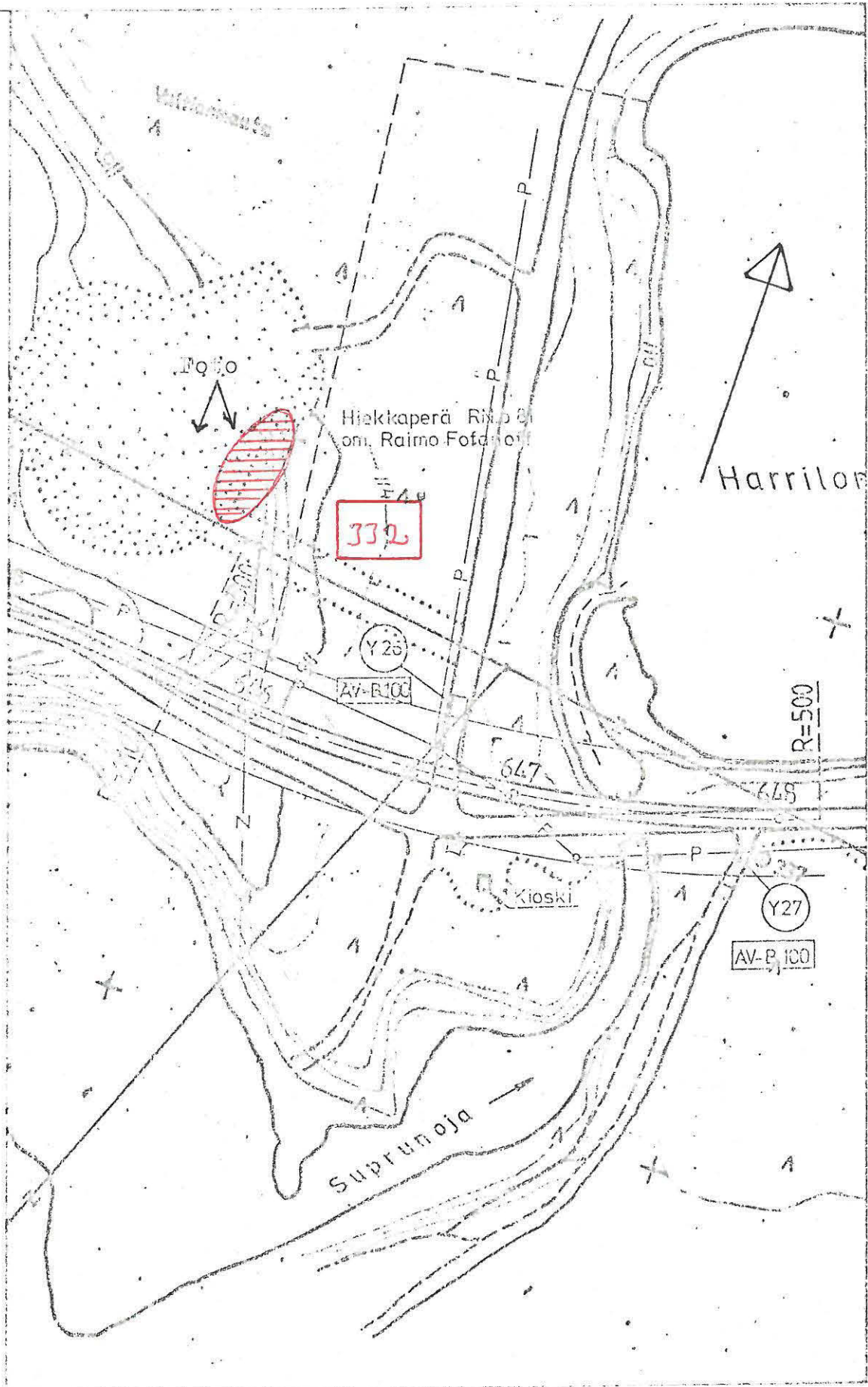


(Ote top.kartasta 3844 06, 1:20 000. Painettu 1971)

INARI 332 (Supru, sorakuoppa)

Inventointi 1983

KARTTA 2



(Ote FVL:n suunnitelmakartasta polkutie Kaamanen - Sevetti-järvi parantaminen... FLV 63800 - 64800. 1:2000)

INARI 333 (Supru, Jorvapuolijärvi NE)

Inventointi 1983

Top. kartta 3844 06

SUPRU

x = 9742 arvioitu

y = 5024 keskipiste

z = 110 - 115

K i v i k a u t i n e n a s u i n p a i k k a , luokka II

Om. Valtionmaa

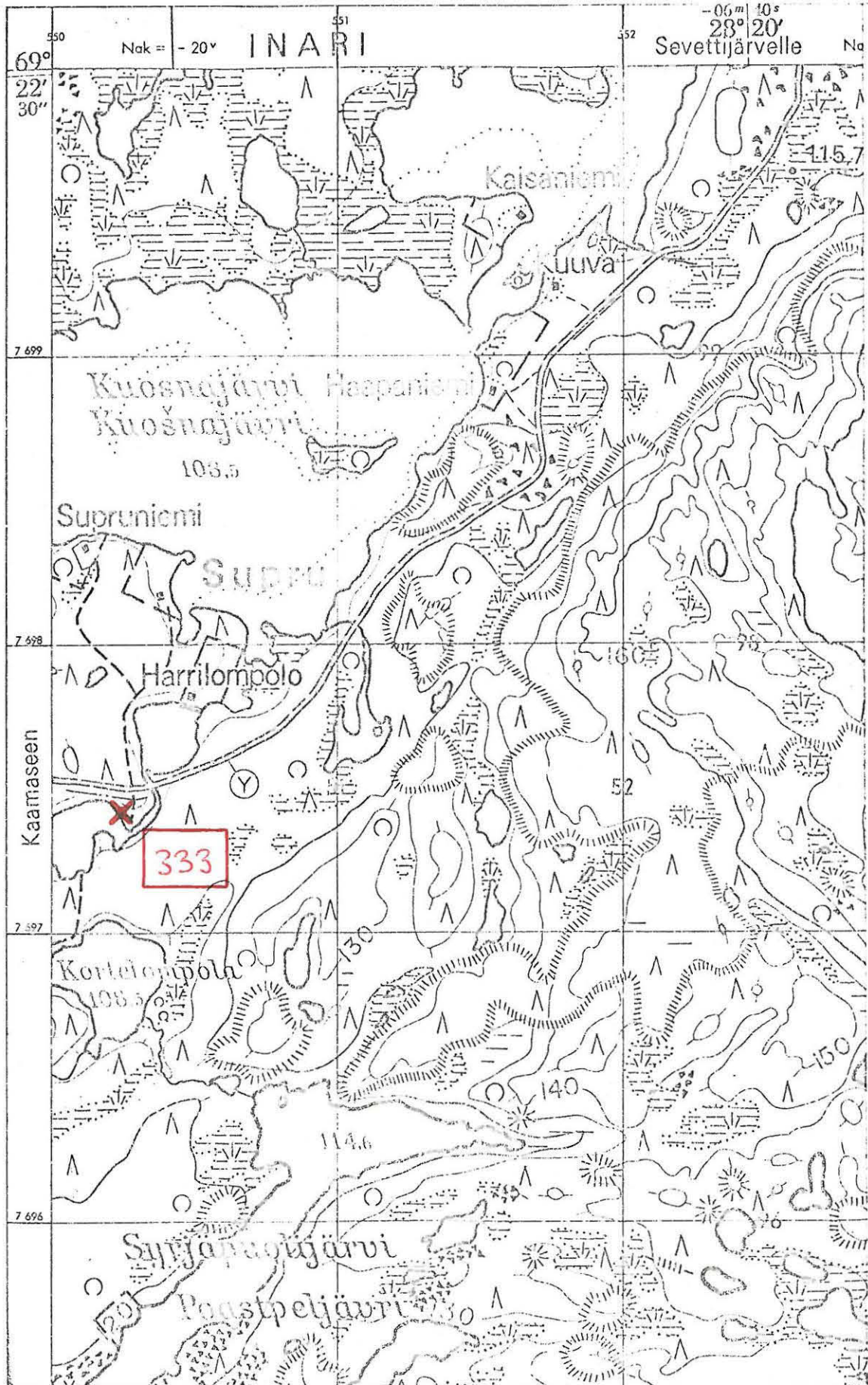
Löydöt: KM 22210:1-2, kvartsi-iskoksia ja palanutta luuta v:lta 1983

Kaamanen - Sevettijärvi - Näätämö -tielinjan tarkastuksen yhteydessä Markku Torvinen tarkasti kohteen 11.8.1983.

Kohde sijaitsee Suprunniemestä S pistävän niemen SW-rannalla ja Jorvapuolijärven NE-osassa olevan lahden NE-rannalla. Tämän lahden perukasta saa Supruoja alkunsa ja virtaa edelleen Harrilompoloon. Sevettijärveltä on paikalle matkaa n. 21,5 km SW.

Löytökohta on tasaisen karkeahkoa hiekkaa olevan männikkökankaan reunassa ja 3-4 m korkean Jorvapuolijärveen viettävän törmän taitteessa. Löytöjä havaittiin rantaan pystytetyn sähköpylvään juurella ja siitä rannan suunnassa molempiin suuntiin n. 20 m:n matkalla. Löytövyöhykkeen leveys näyttää olevan alle 10 m.

- Kts. kohteet INARI 331, 332, 334
- Kartta 1, s. 32 (ote top. kartasta)
- Kartta 2, s. 33 (ote TVL:n suunnitelmakartasta)
- Valokuva 10 (f. 59016) Löytökohta kuvan oikeassa reunassa pylvään luona. Kuva W:stä.

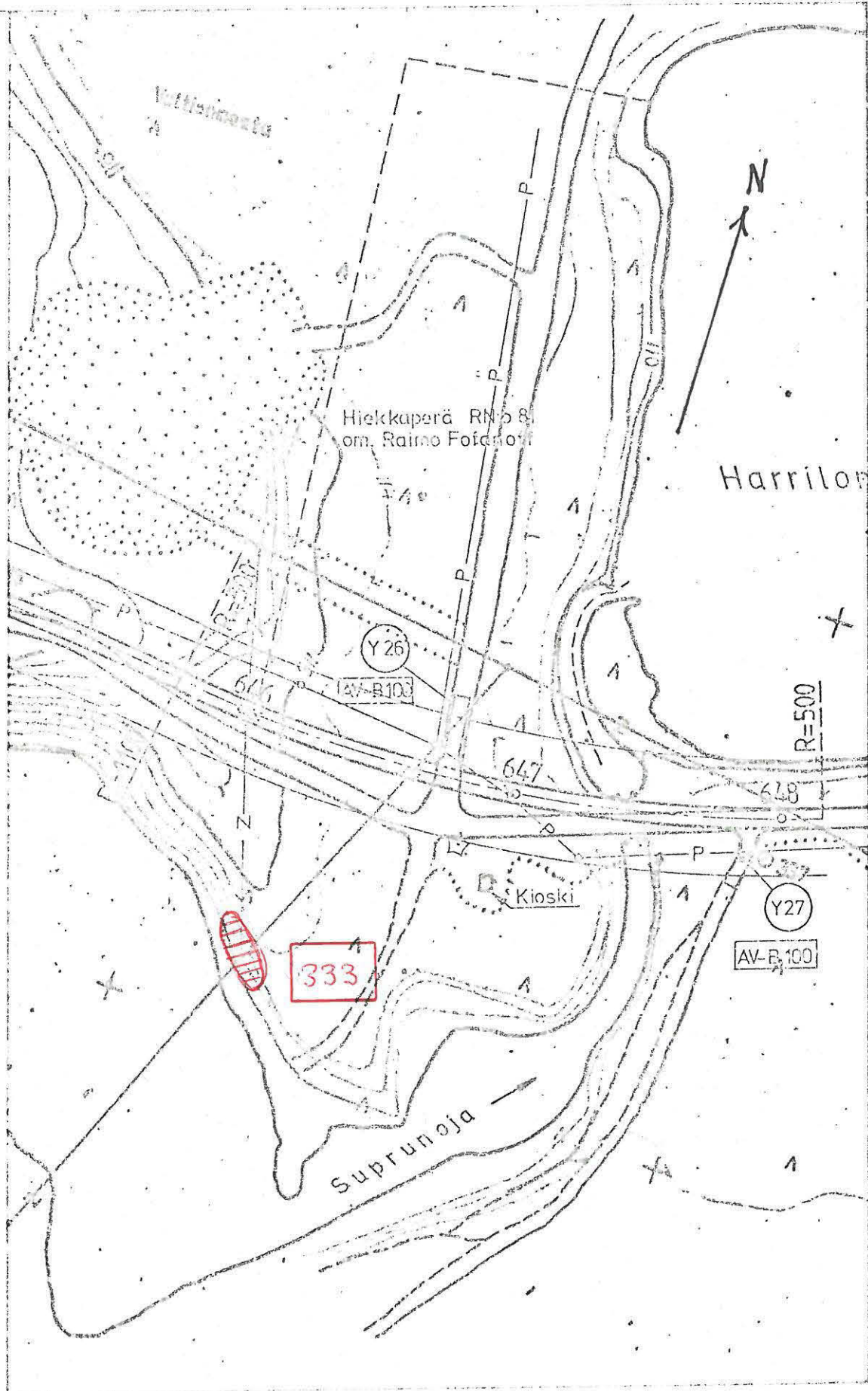


(Ote top. kartasta 3844 06, 1:20 000. Painettu 1971)

EWARI 333 (Supru, Jorvapuolijärvi NE)

Inventointi 1983

KARPPA 2



(Ote PVL:n suunnitelmaportista polkutien Kaamanen-Sevetti-järvi parantaminen... PLV 63800 - 64300. 1:2000)

INARI 334 (Supru, Suprunniemi SE)

Inventointi 1983

Top. kartta 3844 06

SUPRU

x = 9747 keskimmäinen

y = 5026 kuoppa

z = 113 - 115

P y y n t i k u o p p a r y h m ä , luokka II

om. Valtionmaa

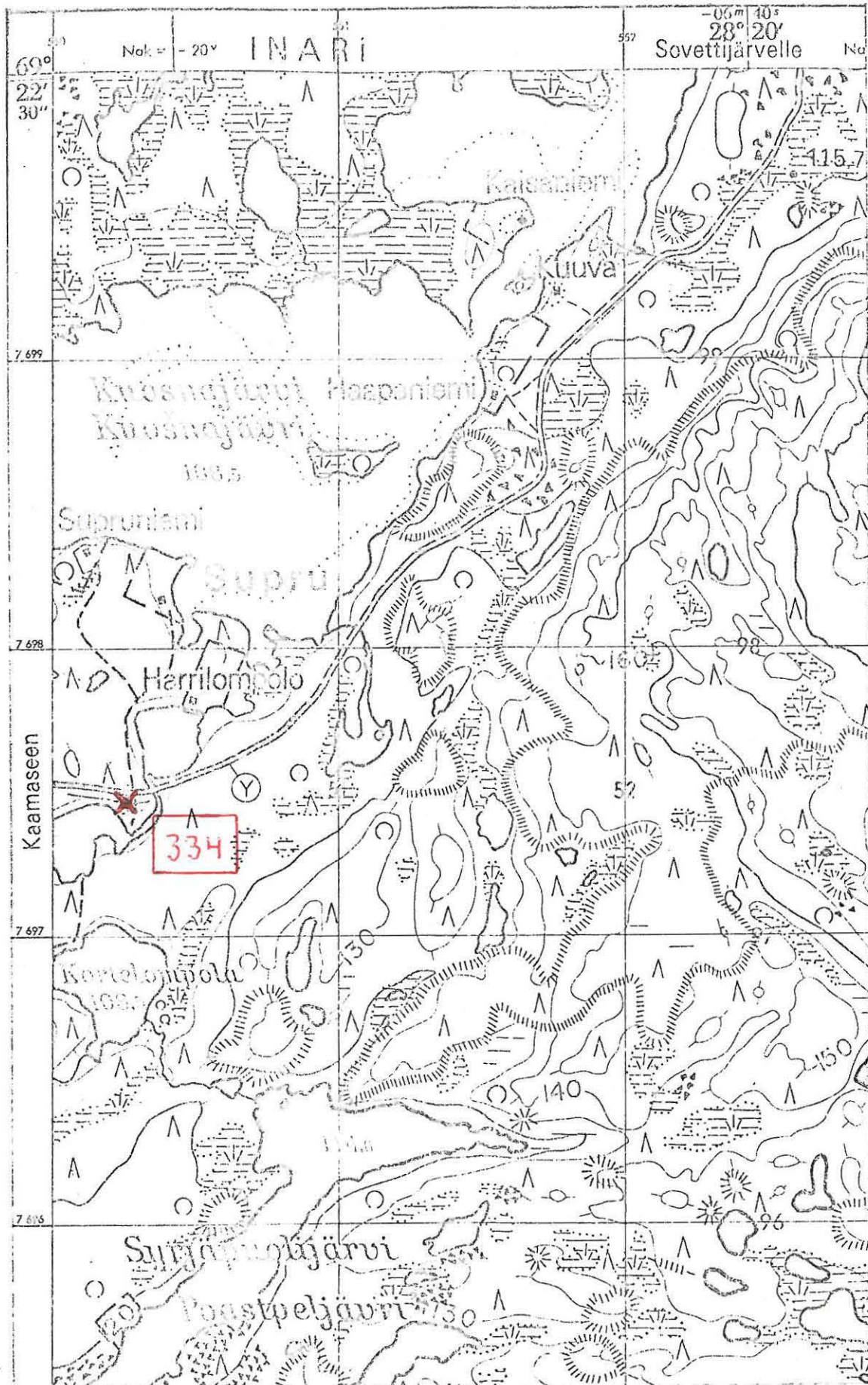
Kaamanen - Sevettijärvi - Näätämö -tielinjan tarkastuksen yhteydessä Markku Torvinen tarkasti kohteen 11.8.1983.

Kohde sijaitsee Suprussa Suprunniemestä SE pistävällä niemellä molemmin puolin mainittua maantietä. Paikka on tasaista männikkökangasta, maaperä karkeahkoa hiekkaa.

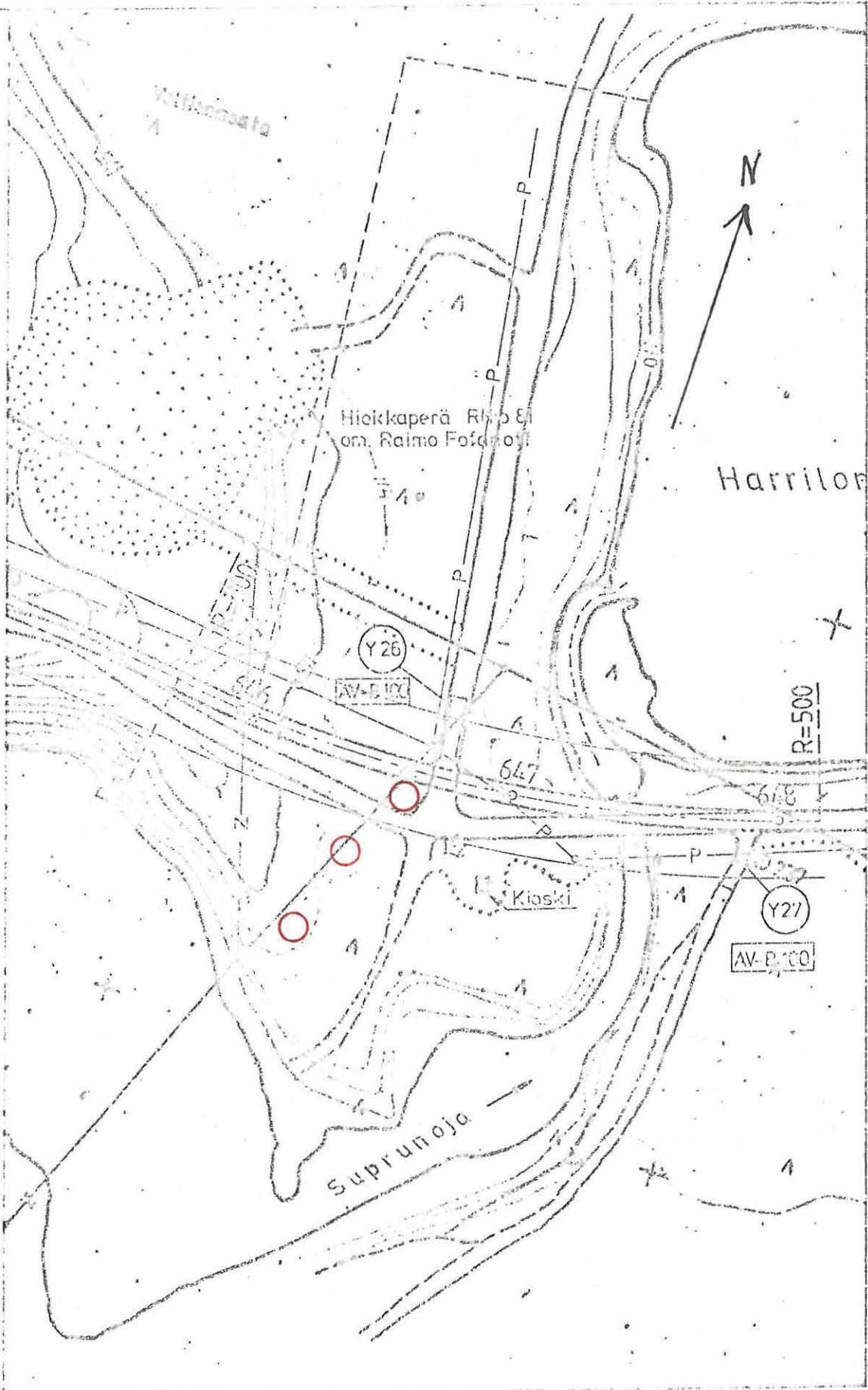
Sevettijärveltä on kohteeseen matkaa n. 21,5 km SW.

Kuoppien keskinäinen asema ja sijainti käy ilmi parhaiten karttaliitteestä 2. Kuopat ovat halkaisijaltaan n. 3 - 4 m syiden ollessa n. 1 m. Haastattelussa kävi ilmi, että paikalla on aikaisemmin ollut useampia kuoppia, jotka on täytetty.

- Kts. kohteet INARI 331, 332, 333
- Kartta 1, s. 35 (ote top. kartasta)
- Kartta 2, s. 36 (ote TVL:n suunnitelmakartasta)



(Ote top.kartasta 3844 06. 1:20 000. Painettu 1971)



○ = pyyntikuoppa

(Ote TV:n suunnitelmakartasta polkutien Kaamanen-Sevetti-järvi parantaminen ... ELV 63800 - 64800. 1:2000)

INARI 335 (Supru, Jorvapuolijärvi N1)

Inventointi 1983

Top. kartta 3844 03

SUOJANPERÄ

x = 9748 arvioitu

y = 4990 keskipiste

z = n. 120

K i v i k a u t i n e n a s u i n p a i k k a , luokka II

Om. Valtionmaa

Löydöt: KM 22211:1-2, kvartsi-iskoksia ja palanutta luuta v:lta 1983

Partakko - Näätämö -tielinjan tarkastuksen yhteydessä Markku Torvinen tarkasti kohteen 11.8.1983.

Kohde sijaitsee Kuosnajärven ja Jorvapuolijärven välisen Suprunniemen S-rannalla Suprunojan ylittävältä sillalta n. 400 m W pitkin mainittua maantietä ja tiestä n. 40 m S. Sevettijärveltä on paikalle matkaa n. 22 km SW.

Asuinpaikka on loivasti S viettävällä männikkökankaalla liki jyrkkää n. 10 m korkeaa rantatörmää. Maaperä on karkeahkoa paikoin kivistä hiekkaa. Löydöt poimittiin lähes pintakasvillisuutta vailla olevalta tuulenkuluttamalta kohdalta n. 20 (rannan suunnassa) x 10 m:n kokoiselta alueelta. Kohtaa on käytetty "epävirallisena" levähdys- ja leiripaikkana, ja maanpinta on kohdassa kulunutta.

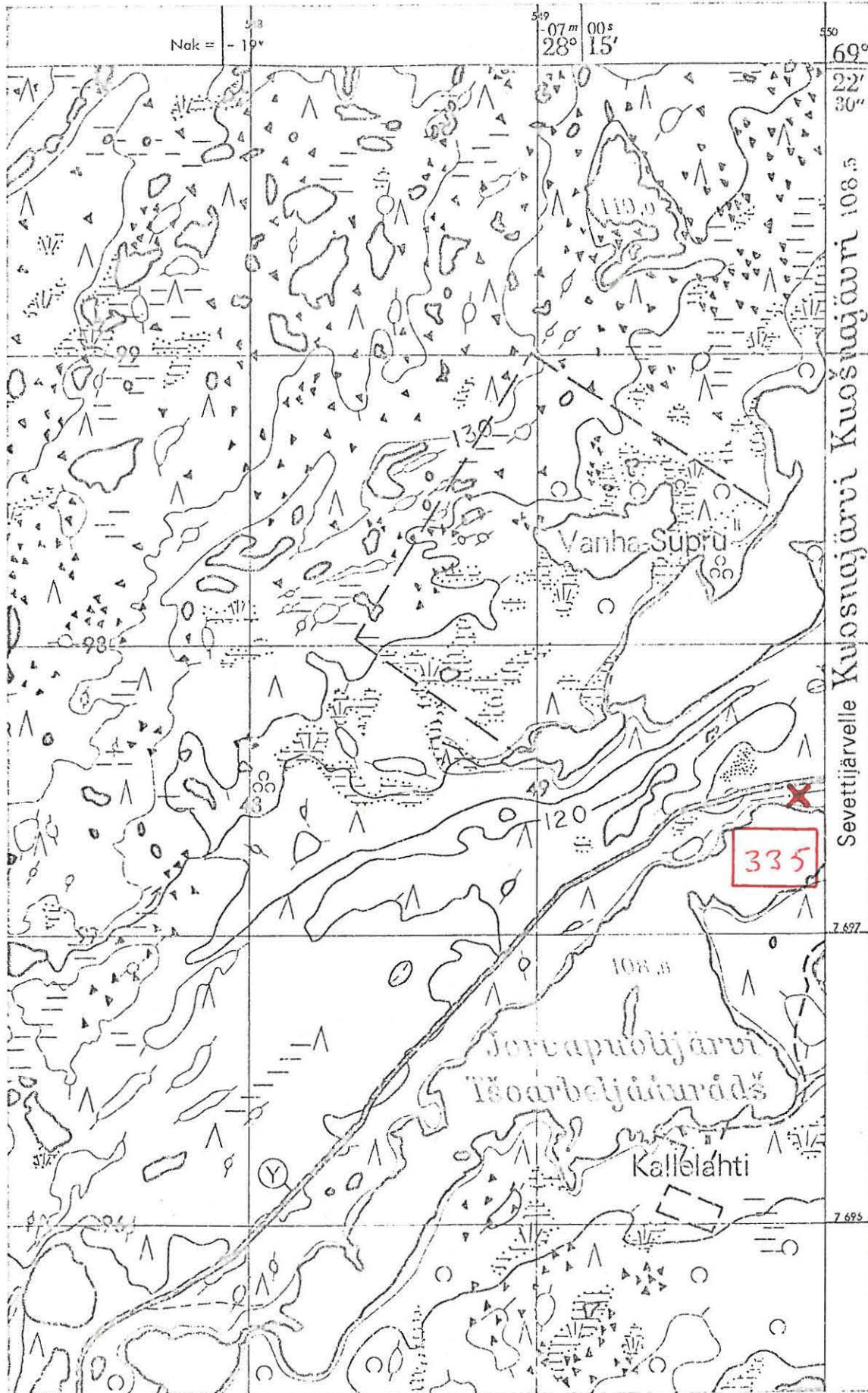
- Kts. kohde INARI 344

- Kartta 1, s. 39 (ote top. kartasta)

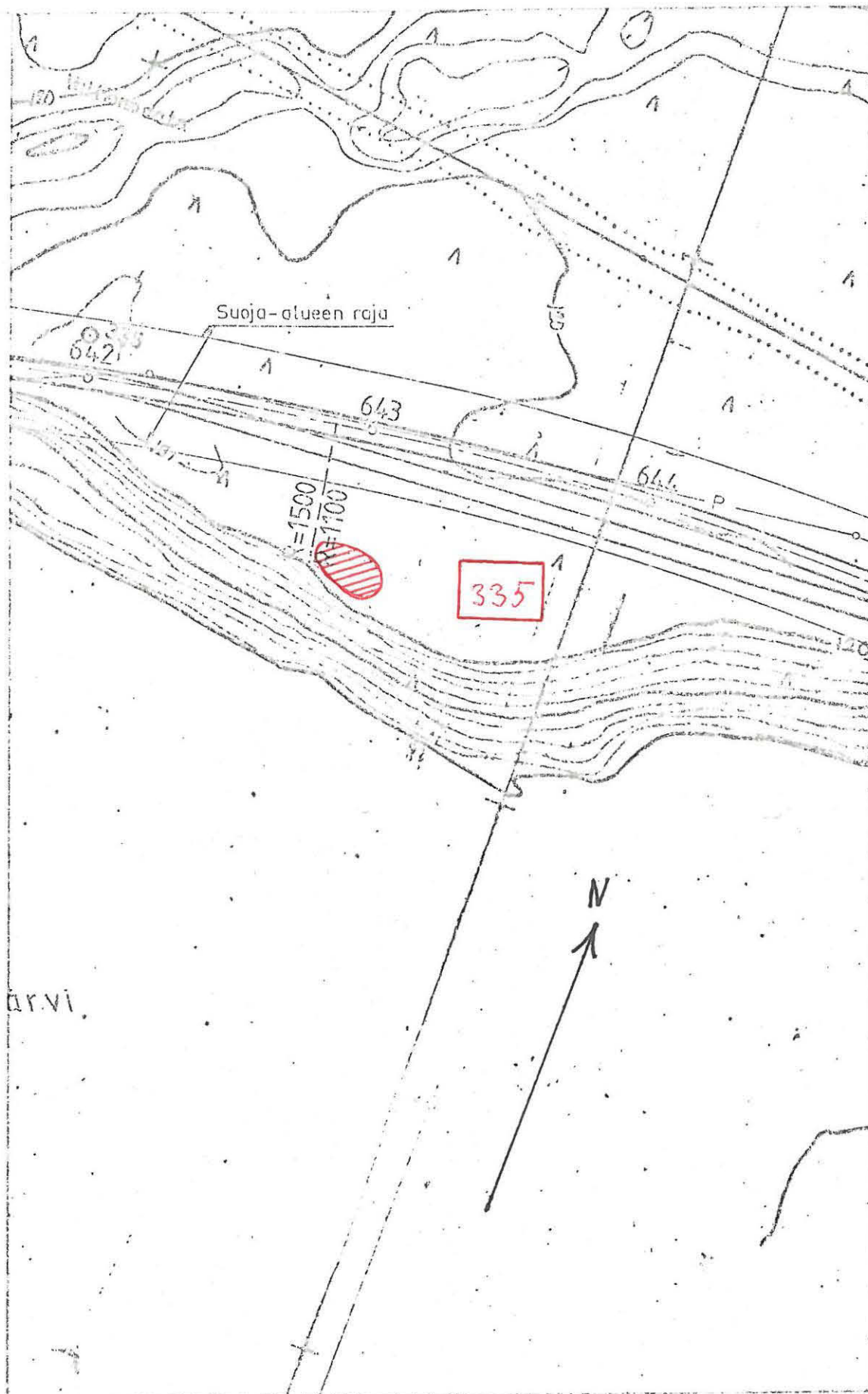
- Kartta 2, s. 40 (ote TVL:n suunnitelmakartasta)

INARI 335 jatk.

Valok. 11 (f. 59017-018). Asuinpaikka NE:stä. Löytöjä törmän taitteesta ja päältä hietikolta. Taustalla vasemmalla n. 10 m:n korkuisen törmän alapuolella Jorvapuolijärvi.



(Ote top.kartasta 3844 03, 1:20 000. Painettu 1971)



(Ote TVL:n suunnitelmakartasta polkutien Kaamanen - Sevetti-
järvi parantaminen ... 1:2000)

INARI 336 (Supru, Suprunojan luusua S) Inventointi 1983

Top. kartta 3844 06

SUPRU

x = 9726 alueen

y = 5022 keskipiste

z = 110 - 120

"L a p p a l a i s k a l m i s t o (?)", luokka II

Om. Valtionmaa

Kaamanen - Sevettijärvi - Näätämo -tielinjan tarkastuksen yhteydessä Markku Torvinen tarkasti kohteen 11.8.1983.

Kohde sijaitsee Kortelompolon ja Jorvapuolijärven välisellä kannaksella Jorvapuolijärven NE-pään S-rannalla Suprunojan luusuan kohdalla. Suprunojan maantiesillasta on kohteeseen matkaa 300 m SW. Kohta on tasaista jäkälän peittämää männikkökangasta, maaperä karkeaa hiekkaa ja paikoin soraa.

Mainitun tarkastuskäynnin yhteydessä saatiin haastattelussa kuulla po. kohdasta ja sen kivilatomuksista, joita paikallinen asujamisto pitää vanhoina hautoina. Suprussa asuva Maria Efonoff kertoi ortodoksisen papin käyneen siunaamassa kalmiston suprulaisten pyynnöstä. Edelleen hän kertoi pojalleen varatusta porotilatontista juuri kalmiston kohdalle ja oli kovin huolissaan ellei hautoja kaiveta pois tontilta ennen rakentamista - "haudan päälle tehdyssä talossa kun ei saa rauhaa".

Kivilatomuksia havaittiin tarkastuksessa kaikkiaan viisi. Ne ovat suorakaiteen muotoisia, kooltaan 1 - 2 m x 1 - 0,6 m pitkän sivun ollessa n. suunnassa NNE - SSW. Latomukset ovat vain vähän maanpinnasta kohoavia, myös sisustaltaan kivettyjä ja jäkälän peitossa.

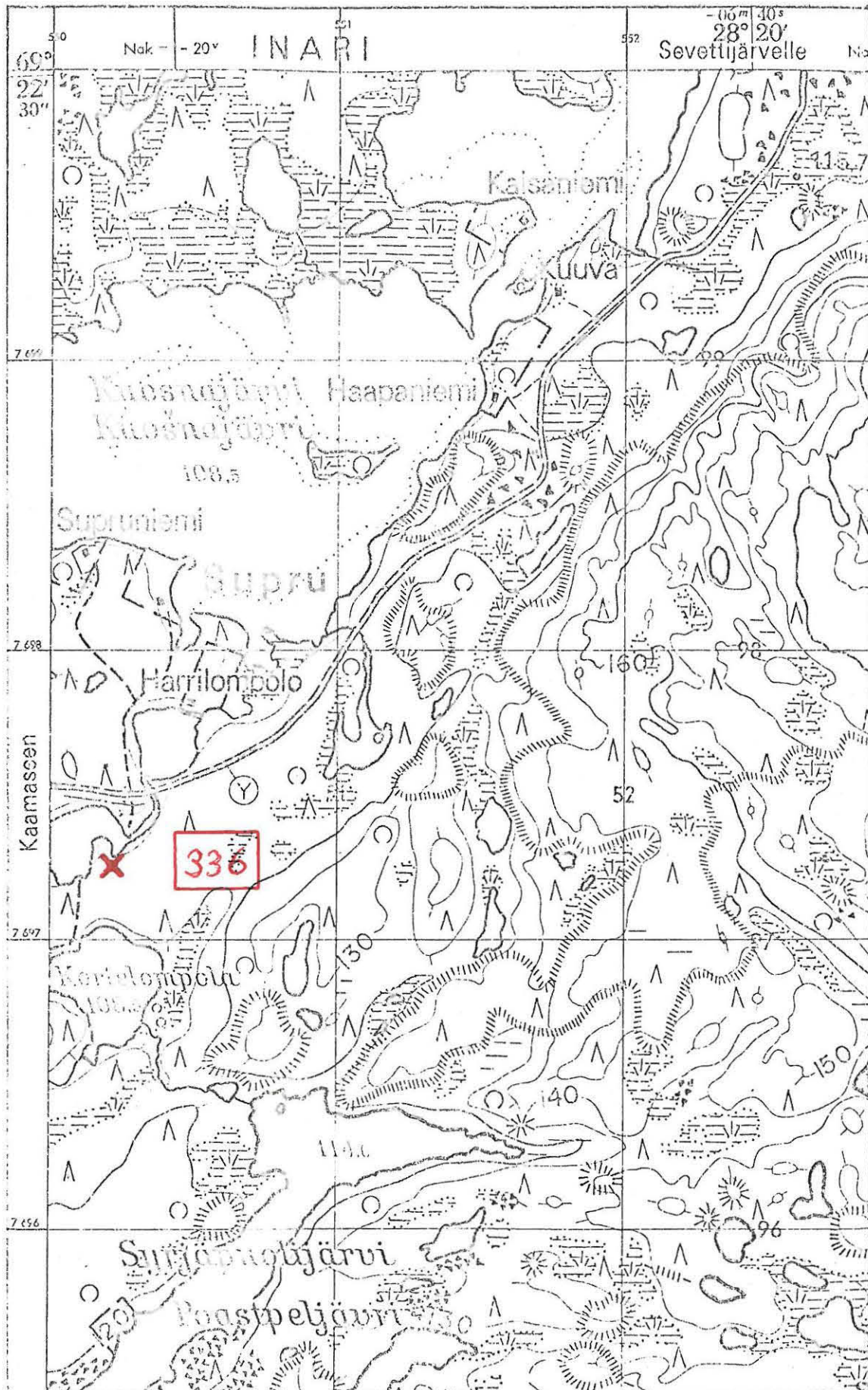
Latomukset sijaitsevat seuraavasti: 1) Suprunojan luusuan yli vedetyn voimalinjan alla rannimmaisesta (S-rannalla) pylvästä 45 m SSW, 2) em:stä 24 m SSE, 3) em:stä 7 m SE, 4) em:stä 2 m SE, 5) em:stä 2 m SE. Vm. latomuksesta on n. 40 m SE metsätielle. Vm. latomuksen

INARI 336 jatk.

kulmassa on tuulen kaatama petäjä, arviolta 150 v:n ikäinen, jonka juuret ovat liikutelleet kiveystä.

Minkäänlaista asumukseen viittaavaa, kuten seinävallia, ei kiveysten ympärillä havaittu. Tämä tukee osaltaan käsitystä, että kysymyksessä todella on kalmisto eikä talvikotien paikka, vaikka kohta maastonsa puolesta sopisikin talvikyläksi.

- Kartta s. 43



(Ote top. kartasta 3844 06, 1:20 000. Painettu 1971)

INARI 337 (Harrilompolo N)

Inventointi 1983

Top. kartta 3844 06

SUPRU

x = 9781

y = 5042

z = n. 110

K i v i k a u t i n e n a s u i n p a i k k a , luokka II

Om. Valtionmaa

Löydöt: KM 22212 , kvartsi-iskoksia v:lta 1983

Kaamanen - Sevettijärvi - Näätämö -tielinjan tarkastuksen yhteydessä Markku Torvinen tarkasti kohteen 11.8.1983.

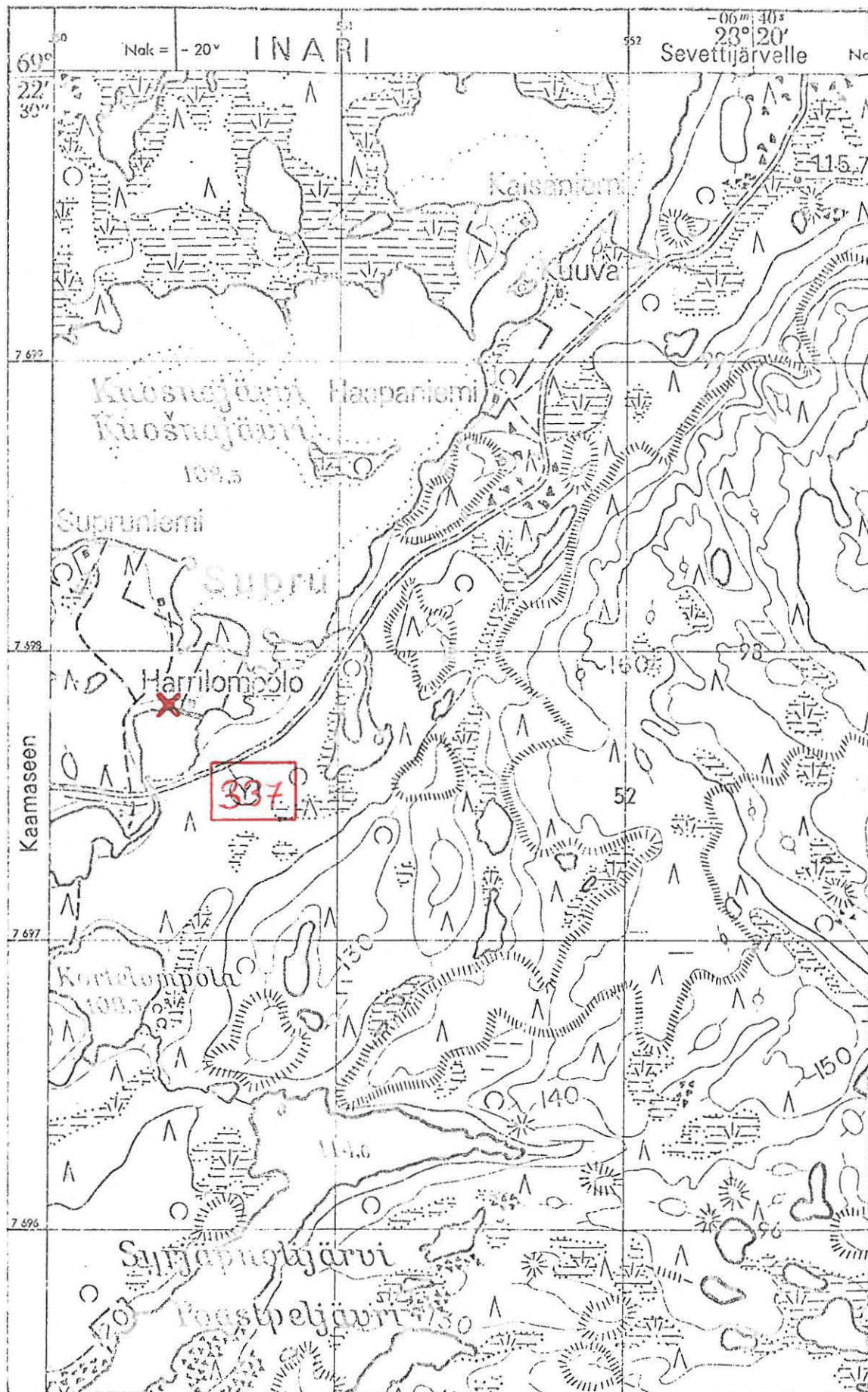
Kohde sijaitsee Inarin Suprussa Jorvapuolijärven ja Kuosnajärven välisellä niemellä Suprunojan laajentuman - Harrilompolon - N -rannalla. Suprunojan maantiesillasta on paikalle matkaa 310 m NNE.

Kohta on tasaista männikkökangasta, maaperä karkeahkoa hiekkaa, paikoin soraa. Aluskasvillisuutena on varvikkoa ja jäkälää. Polku noudattaa lompolon N-rantaa seuraten matalan rantatörmän taitetta.

Tarkastuksessa havaittiin kvartsi-iskoksia ja punaiseksi palanutta maata sekä maasta esiin pistäviä tulen rapauttamia kiviä mainitulla polulla alkaen valtionmaan ja siitä erotetun kolttatilan rajalta W tilan asuinrakennuksesta on paikalle n. 40 m W. Asuinpaikkamerkkejä näkyi n. 10 m:n matkalla polulla rannan suunnassa.

- Kartta s. 45

- Valokuva 12 (f. 59012) Löytökohta kuvassa etualalla polulla olevan koiran ja henkilöiden välissä. Kuva W:stä.



(Ote top.kartasta 3844 06, 1:20 000. Painettu 1971)

INARI 338 (Nilijoki, W-ranta)

Inventointi 1983

Top. kartta 4911 08

SEVETTIJÄRVI

x = 1310

y = 4360

z = n. 100

S u o r a k a i t e e n m u o t o i n e n k i v i l a t o m u s
(h a u t a ?), luokka II

Om. Valtionmaa

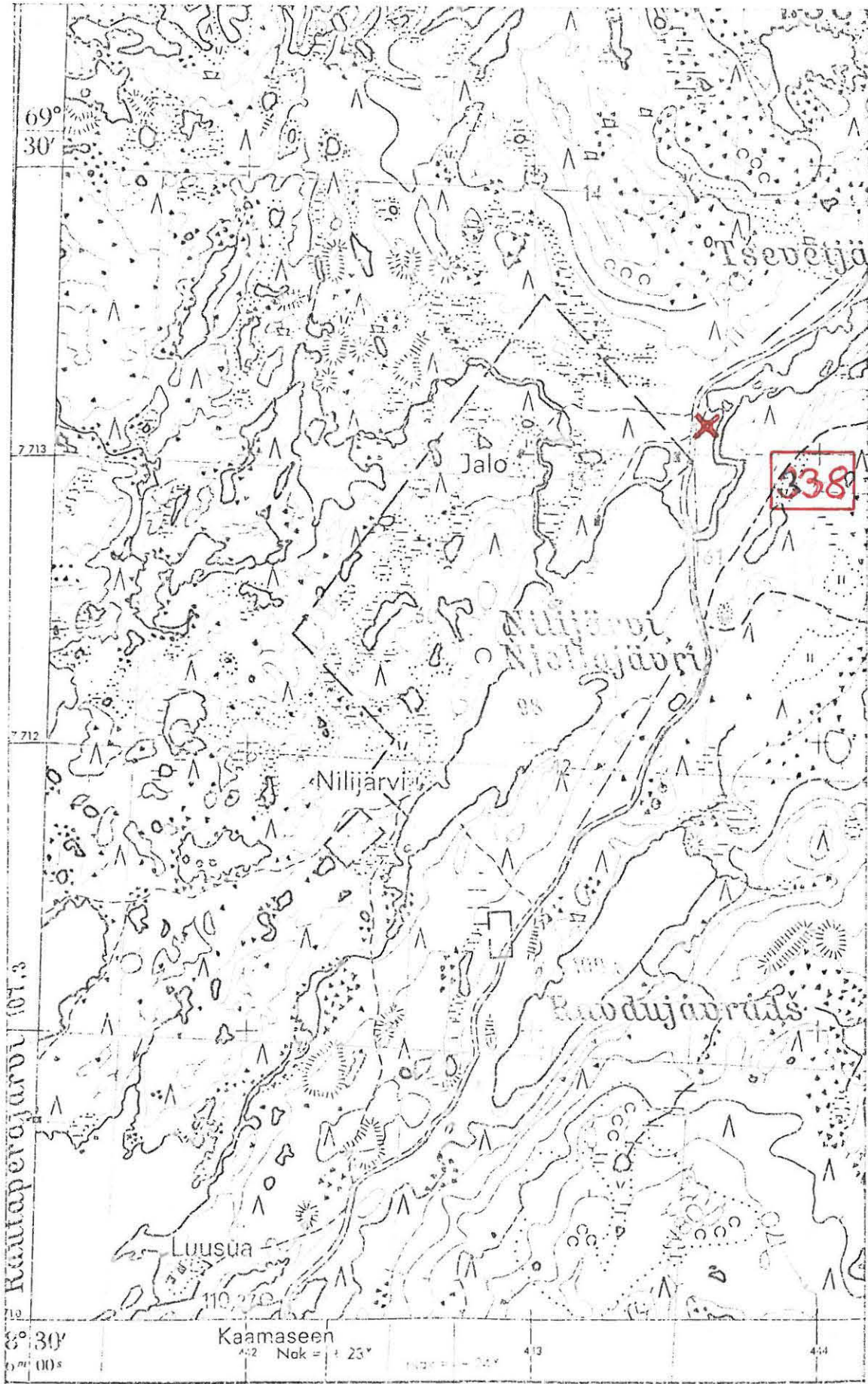
Kaamanen - Sevettijärvi - Näätämo -tielinjan tarkastuksen yhteydessä
Markku Torvinen tarkasti kohteen 11.8.1983.

Kohde sijaitsee Sevettijärvellä Nilijärven NE päästä alkavan Nilijoen
W-rannalla Nilijoen luusuan ylittävästä maantiesillasta 400 m N ja
Kaamanen - Sevettijärvi -maantiestä n. 50 m E. Sevettijärven ortod.
kappelista on kohteeseen 2630 m SW.

Kohta on paikoin kosteahkoa männikkökangasta ja koivikkoa, maaperä kar-
keaa hiekkaa, paikoin soraa ja maasto viettää NE. Paikkaa on käytetty
"epävirallisena" leiripaikkana, joten aluskasvillisuus on paikoin
kulunutta.

Kiveys, suorakaiteen muotoinen, kooltaan n. 2 x 1,3 m, on liki maanta-
sainen. Harvaan ladottu kiveys pistää esiin kuluneesta maanpinnasta.
Latomuksen pitempi sivu on sunnassa 33-50/60-00, ja se on koottu pie-
nehköistä kivistä. Kiveys ei vaikuta tulen rapauttamalta.

- Kartta s. 47



(Ote top.kartasta 4911 08, 1:20 000. Painettu 1975)

myt 1000 00 2772 INARI 339 (Sevettijärvi SW, niemi)

Inventointi 1983

Top. kartta 4911 08

SEVETTIJÄRVI

x = 1488

7714 98

y = 4592

4445 96

z = n. 100

K v a r t s i - i s k o k s e n l ö y t ö p a i k k a , luokka II

Om. Valtionmaa

Löydöt: KM 22213, kvartsi-iskoksia v:lta 1983

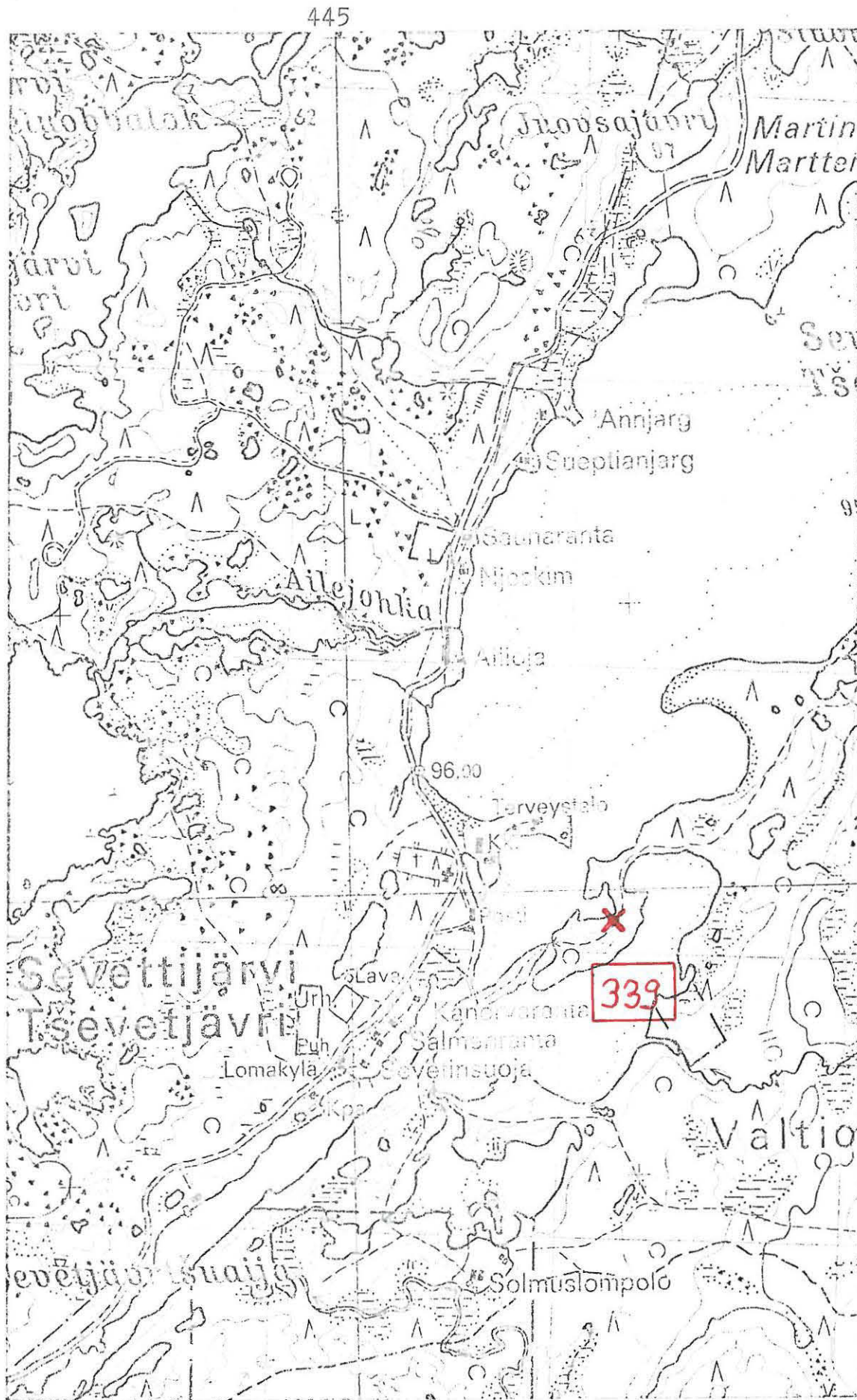
Markku Torvinen tarkasti kohteen vapaa-aikanaan 13.8.1983.

Kohde sijaitsee Sevettijärven SW-osaan NE:stä pistävällä niemellä ka-
peasuisen lahden pohjukassa SE-rannalla. Sevettijärven ortod. kappe-
lista on kohteeseen matkaa n. 600 m SE yli järven.

Lp. on SW - NE -suuntaisen soraharjun NW-rinteessä. Polku noudattaa
harjun lakea mutta laskeutuu löytökohdassa rantaan. Iskokset löytyi-
vät polulta n. 0,5 m:n päästä toisistaan.

Sevettijärven kylältä pääsee mainitulle polulle Nilijoen suun yli
rakennetun sillan kautta. Polkua pitkin kuljettiin ennen maantien
rakentamista Kirakkakankaalle ja edelleen Näätämöön.

- Kartta s. 49



(Ote top.kartasta 4911 08, 1:20 000. Painettu 1975

INARI 340 (Kirakkakangas)

Inventointi 1983

Top. kartta 4911 12

RÄKKIJÄRVI

x = 2407 arv. keskipiste

y = 5630

z = 97,4 - 100

P y y n t i k u o p p a r y h m ä , luokka II

Om. Valtionmaa

Markku Torvinen tarkasti kohteen Kaamanen - Sevettijärvi - Näätämö -tielinjan tarkastuksen yhteydessä 12.8.1983.

Kohde sijaitsee Sevettijärvellä Sentšuodjajärven NE-pään ja Kirkakajärven välisellä kannaksella kapeikossa. Sevettijärvi - Kaamanen -maantieltä on kohteeseen matkaa n. 600 m S ja Sevettivuonon talosta n. 250 m NNE.

Paikka on soraharjun N-rinteessä ja sen juurella loivemmin W ja N viettävällä kankaalla. Kuoppia havaittiin kaikkiaan 9 kpl molemmin puolin pitkin kannasta (N - S -suunnassa) vievää paikallistietä. Haastattelussa paikalla saatiin kuulla kuoppia olleen kohdassa enemmän, osa on tuhoutunut paikallistietä tehtäessä, osa täytetty.

- Kartta s. 5 ↑



(Ote top.kartasta 4911 12, 1:20 000. Painettu 1975)

INARI 341 (Ailejohka)

Inventointi 1983

Top. kartta 4911 08

SEVETTIJÄRVI

x = 771595 p = 7716 (2/11)
y = 444537 i = 3562 771
z = 95 - 100

K v a r t s i - i s k o s t e n l ö y t ö p a i k k a , luokka II

Om. Valtionmaa

Löydöt: KM 22214, kvartsi-iskoksia v:lta 1983

Kaamanen - Sevettijärvi - Näätämö -tielinjan tarkastuksen yhteydessä Markku Torvinen tarkasti kohteen 13.8.1983.

Kohde sijaitsee Sevettijärven W-rannalla rannan ja Näätämöön vievän maantien välissä Ailejohkan N-rannalla jokeen viettävän törmän taitteessa. Maaperä on karkeaa hiekkaa, aluskasvillisuutena on jäkälää ja varvikkoa ja paikalla kasvaa männikköä, jokirannassa pensaikkoa.

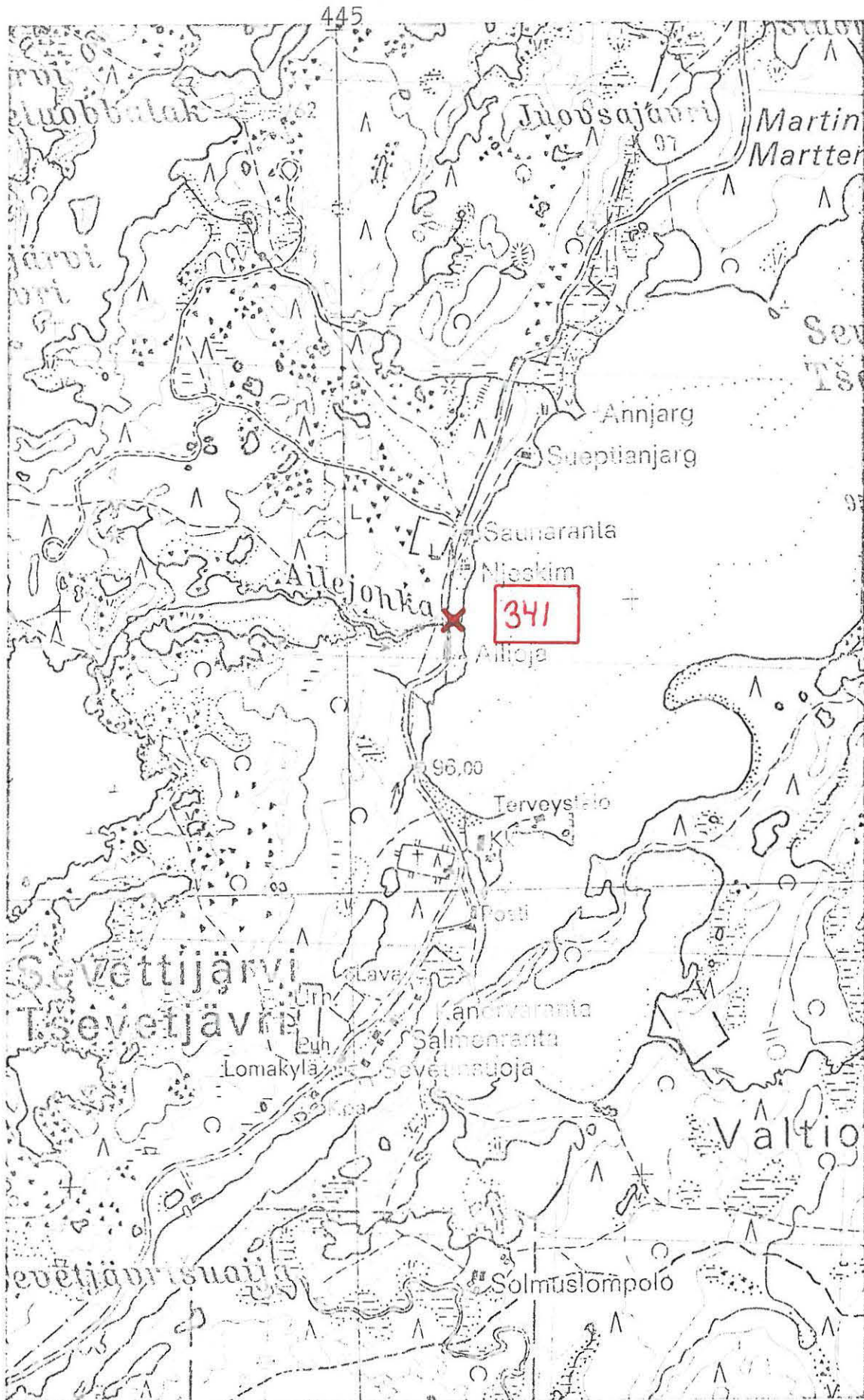
Noin 10 m Ailejohkan maantiesillasta N eroaa tiestä polku, joka vie jokitörmän taitetta noudattaen kohti Sevettijärven rantaa. Kvartseja näkyi polulla 15 - 20 m:n päässä tiestä.

Noin 20 m sillasta N on maantien varressa tien E-puolella kivipyykki, johon on hakattu numero 97.

Sevettijärven ortod. kappelista on kohteeseen matkaa 880 m N.

- Kartta s. 53

- Kuva 14 (59020-021). Löytöpaikka sähköpylvään takana polulla. Oikealla kuvan reunassa Ailejohka, taustalla Sevettijärvi. Kuva Sevettijärvi - Näätämö -maantieltä W:stä.



(Ote top.kartasta 4911 08, 1:20 000. Painettu 1975)

INARI 342 (Sevettijärvi W-ranta)

Inventointi 1983

Top. kartta 4911 08

SEVETTIJÄRVI

x = 1544

y = 4524

z = 95 - 100

K i v i k a u t i n e n a s u i n p a i k k a (?), luokka II

om. Valtionmaa

Löydöt: KM 22215:1-2, kvartsi-iskoksia ja palanutta luuta v:lta 1983

Kaamanen - Sevettijärvi - Näätämö -tielinjan tarkastuksen yhteydessä Markku Torvinen tarkasti kohteen 13.8.1983.

Kohde sijaitsee Sevettijärven W-rannalla mainitun maantien ja rannan välissä kivikkoisella SE viettävällä männikkökankaalla. Maaperä on karkeaa soraa, aluskasvillisuutena varvikkoa ja jäkälää. Kohdassa tien ja rannan väliin jää n. 20 m leveä alue. Ranta on kohdassa loiva ilman selvästi erottuvaa törmää.

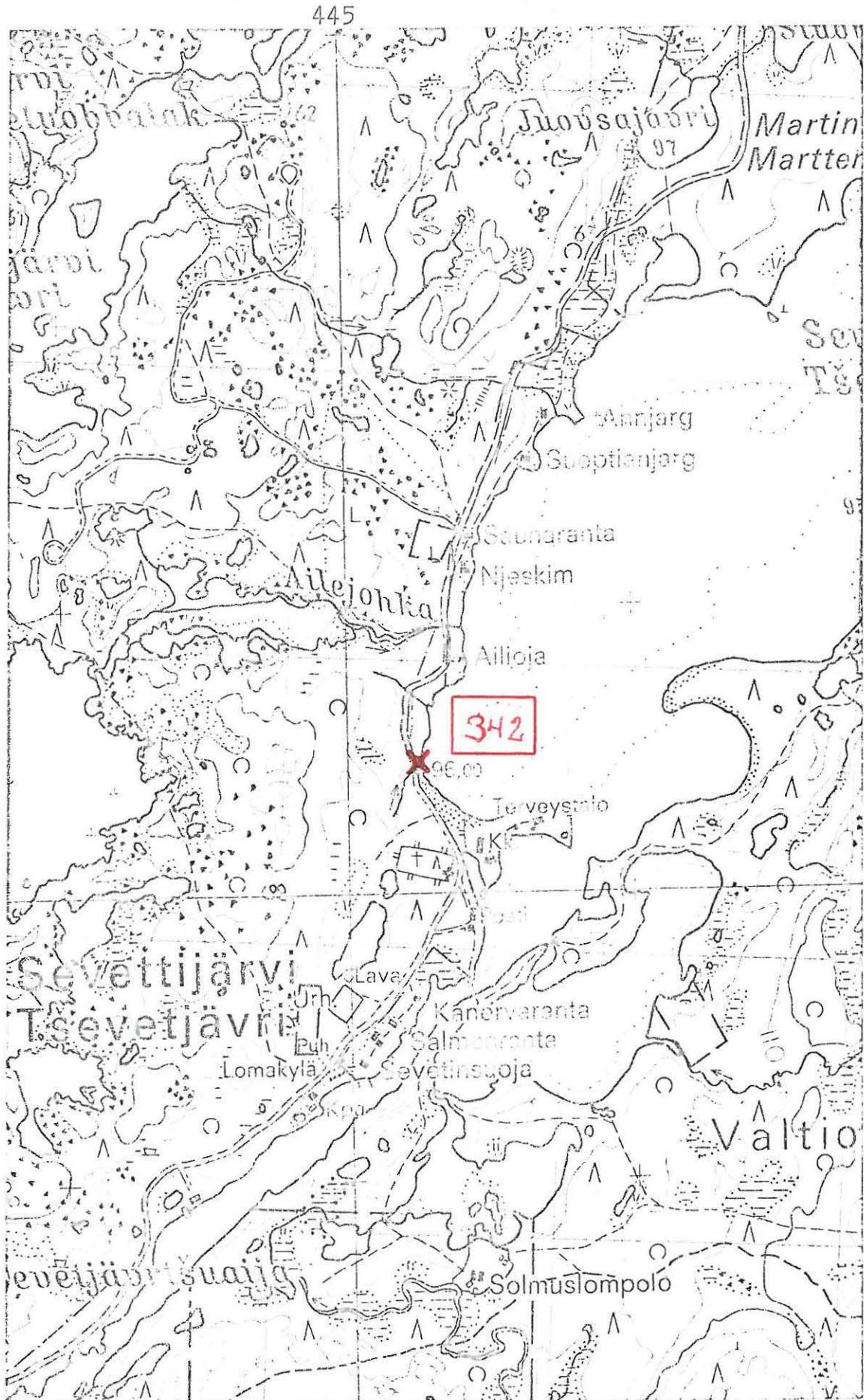
Sevettijärven ortod. kappelista on kohteeseen matkaa n. 400 m N.

Maantien E-reunassa on kivipyykki, johon on hakattu nro 108. Pyykistä n. 20 m SE on rannassa korkeuskiintopiste (96,00 m m.p.y.). Suunnilleen näiden "maamerkkien" puolivälissä on polku ja tiemaana käytettyä aluetta, josta aluskasvillisuus on kulunut. Tarkastuksessa havaittiin tässä kohdassa punaiseksi palanutta hiekkaa, maasta esiin pistäviä tulen rapauttamia kiveyksiä sekä em. löydöt, kaikki n. 5 m:n säteeltä toisistaan.

Välittömästi löytöpaikan SE puolella järvenranta muuttuu maantiehen rajoittuvaksi liki kasvuttomaksi hietikoksi.

- Kartta s. 55

- Valokuva 15 (f. 59022). Asuinpaikka SW:stä maantieltä. Kivipyykki kuvan vasemmassa reunassa. Löytöjä kuvassa keskellä taustalla näkyvällä polulla. Sevettijärvi kuvan oikeassa reunassa.



7715

(Ote top.kartasta 4911 08, 1:20 000. Painettu 1975)

INARI 343 (Nitsijärvi N, Sortolahti)

Inventointi 1983

Top. kartta 3844 03

SUOJANPERÄ

x = ⁷⁶9180 arv. keskip.

y = ³⁷4418

z = 128 - 130

K v a r t s i - i s k o s t e n l ö y t ö p a i k k a , luokka II

Om. 1. Valtionmaa

2. tl. Sorttolahti rn:o 15, om. Mari Fofanoff, os. 99930 Sevettijärvi

3. tl. Koivuniemi rn:o 16

Löydöt: KM 22216, kvartsi-iskoksia v:lta 1983

Kaamanen - Sevettijärvi - Näätämö -tielinjan tarkastuksen yhteydessä Markku Torvinen tarkasti kohteen 14.8.1983.

Kohde sijaitsee Inarin Suojanperässä Nitsijärven NE-pään ja Lammen välisellä 150-200 m leveällä soraharjulla. Maantie noudattaa harjun lakea. Tien NW -puolinen alue on valtion maata, SE-puolinen alue on palstoitettu kolttatiloiksi.

Maasto on männikkökangasta, maaperä hiekkaa ja soraa.

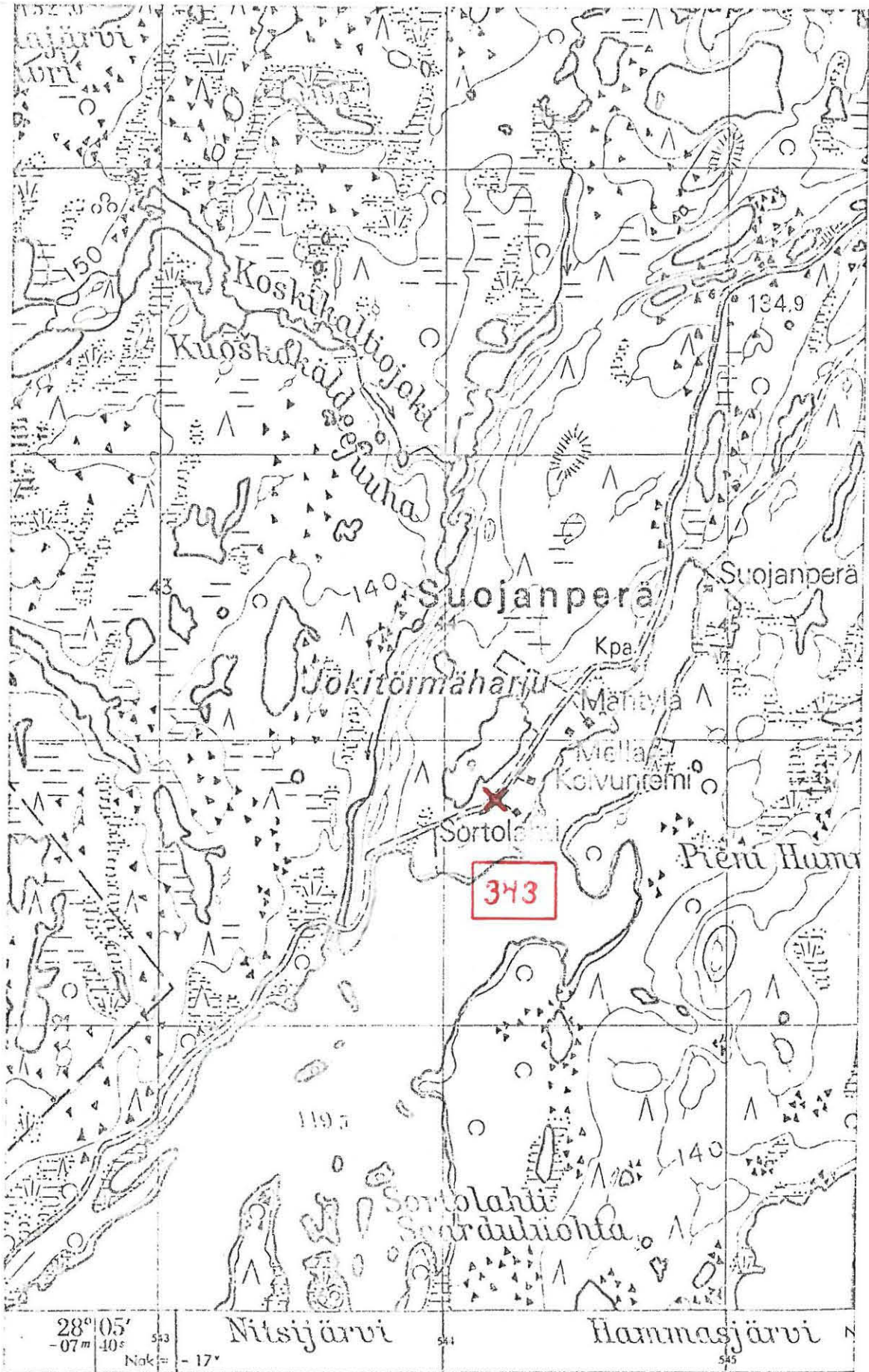
Tarkastuksessa havaittiin kvartsi-iskoksia molemmin puolin tietä tien penkoissa tienparannustyötä varten pystytettyjen paalujen 55600 - 55780 välisellä alueella.

Kohteen topografia käy parhaiten ilmi oheisista kartoista ja valokuvis-
ta.

- Kartta s. 57 (ote top. kartasta)

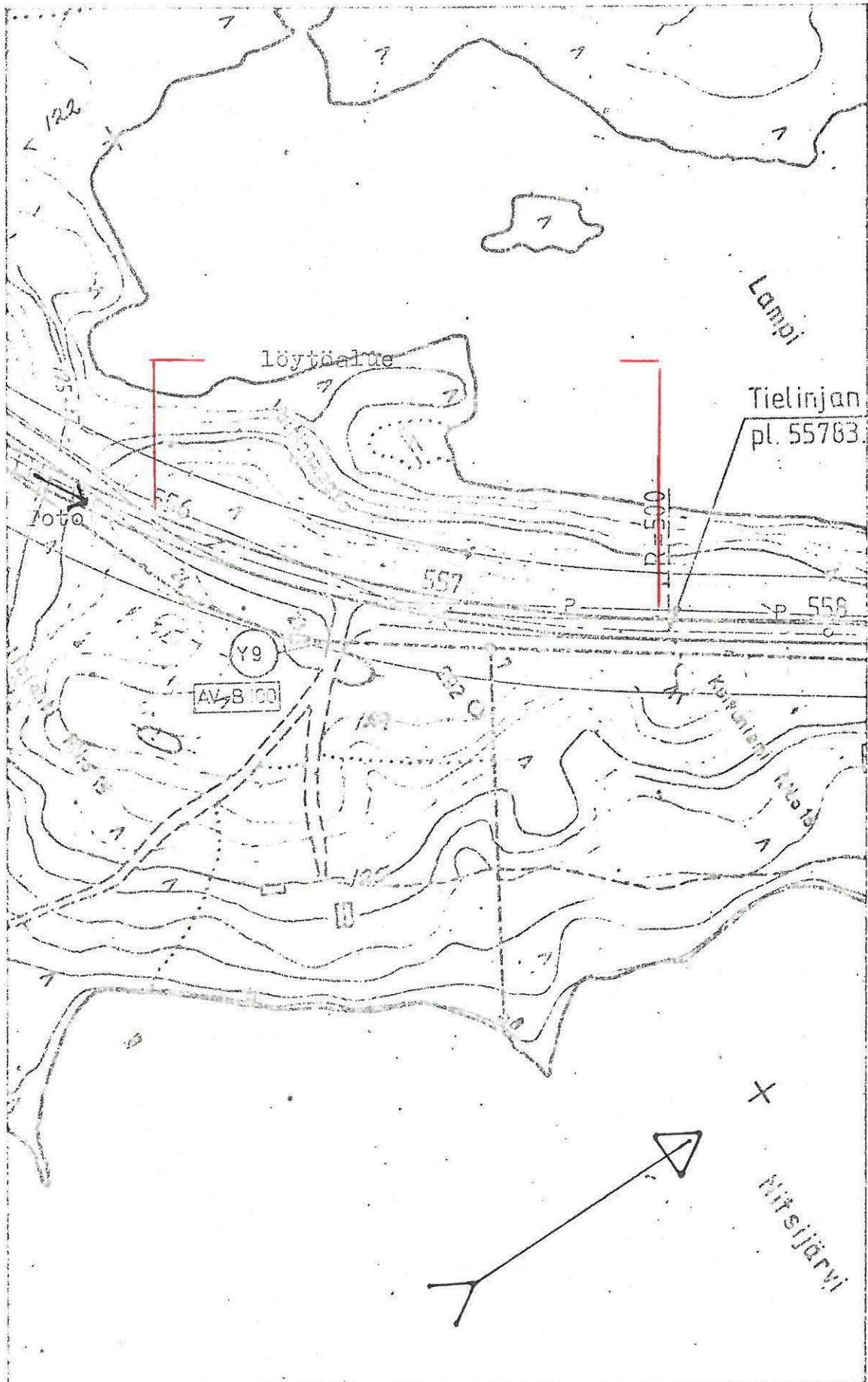
- Kartta s. 58 (ote TVL:n suunnitelmakartasta)

- Valokuva 16 (f. 59023-024) Löytöjä alkaen taustalla näkyvästä tien-
mutkasta harjun laella tien molemmin puolin. Kuva SW:stä



7693

(Ote top.kartasta 3844 03, 1:20 000. Painettu 1971)



(Ote PVL:n suunnitelmapikartasta Polkutie Kaamanen-Sevetti-järvi parantaminen... PLV 55440-56800. 1:2000)

INARI 344 (Jorvapuolijärvi N 2)

Inventointi 1983

Top. kartta 3844 03

SUOJANPERÄ

x = 9752

y = 4982

z = n. 120

K v a r t s i - i s k o s t e n l ö y t ö p a i k k a , luokka II

Om. Valtionmaa

Löydöt: KM 22217, kvartsi-iskoksia v:lta 1983

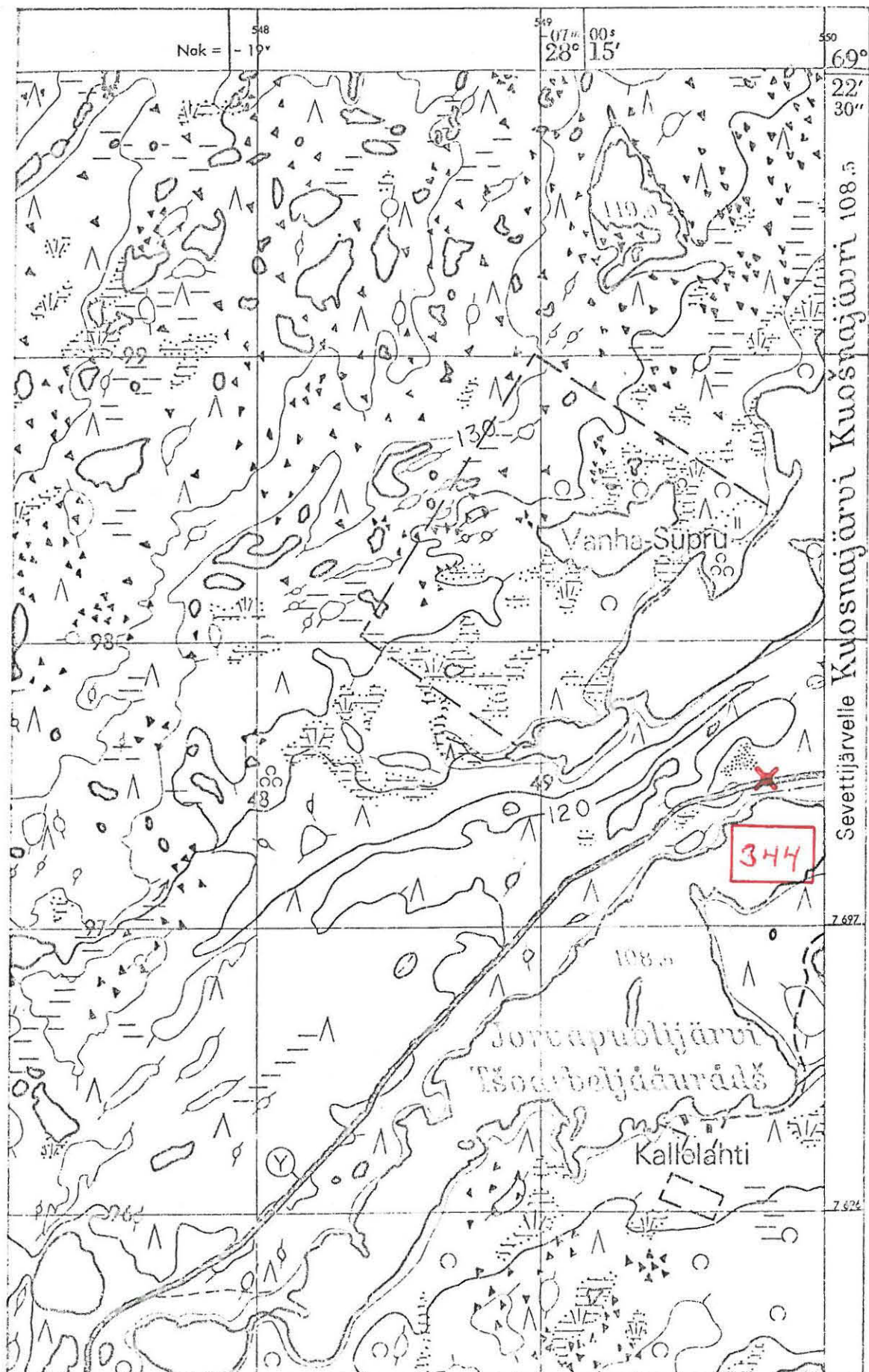
Kaamanen - Sevettijärvi - Näätämö -tielinjan tarkastuksen yhteydessä Markku Torvinen tarkasti kohteen 14.8.1983.

Kohde sijaitsee Inarin Suprussa Jorvapuolijärven koillisimman osan N-rannalla Kaamanen - Sevettijärvi -maantien varressa tiestä 2 m N. Kohta on tasalakisella männikköharjulla, maaperä karkeaa hiekkaa. Harju viettää lp:n S-puolella hyvin jyrkästi n. 70 m:n päässä olevaan Jorvapuolijärveen törmän ollessa 10 m korkea. N- puolella maasto viettää loivemmin n. 400 m:n päässä olevaan Kuosnajärveen.

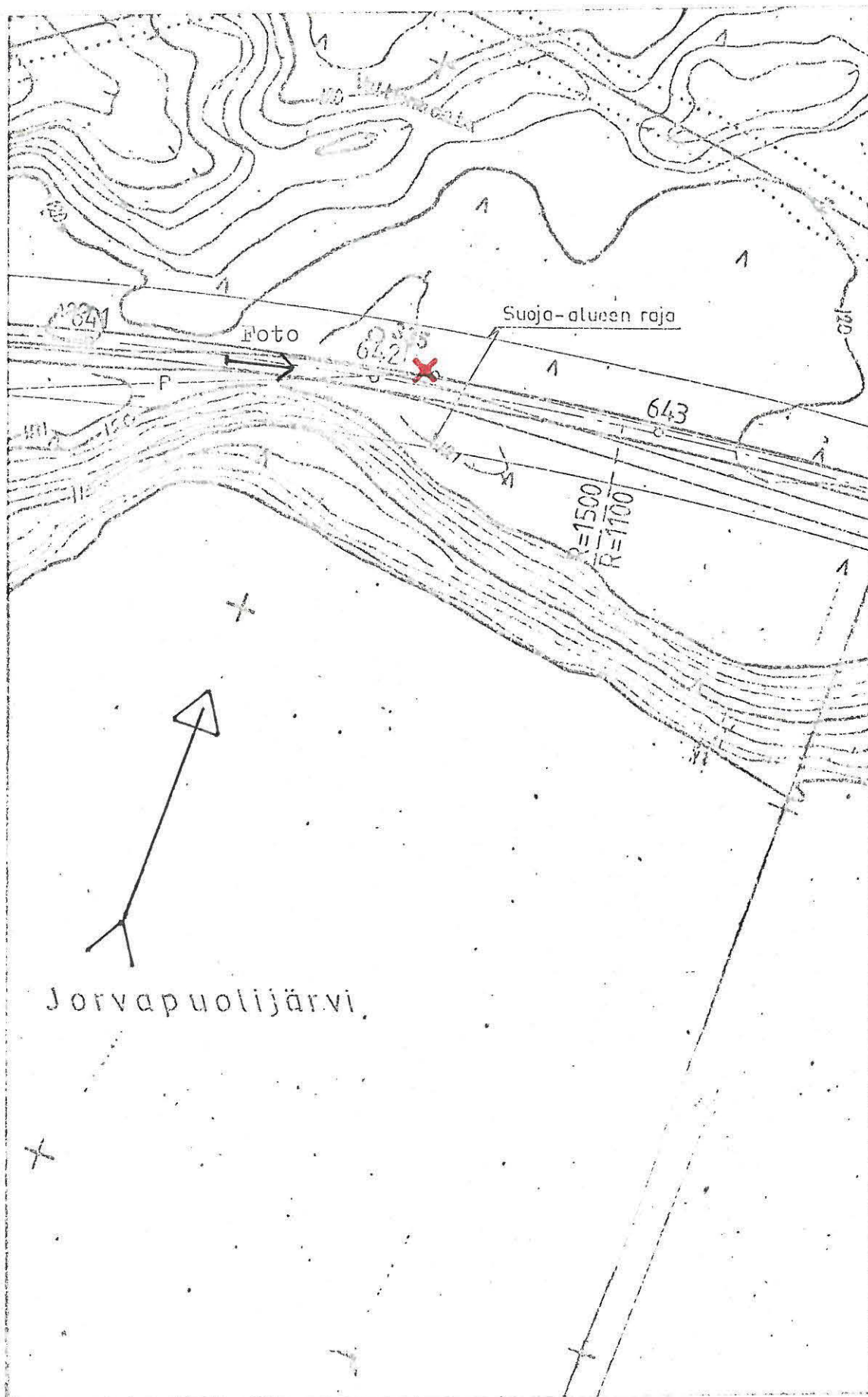
Tarkastuksessa havaittiin kvartsi-iskoksia tien N-reunaan pystytetyn pylvään juurella parin neliön alueella. Löydöt ovat tulleet esiin todennäköisesti pylvään kuoppaa kaivettaessa.

Supruojan ylittävästä sillasta on kohteeseen matkaa n. 55 m W.

- Kartta s. 60 (ote top. kartasta)
- Kartta s. 61 (ote TVL:n suunnitelmakartasta)
- Valokuva 17 (f. 59025-026). Löytökohta Kaamanen - Sevettijärvi -maantieltä WSW:stä. Löytöjä tien vasemmassa reunassa olevan pylvään luota. Taaempänä tien oikeassa reunassa liikenne-merkki, jossa on paikannimi Supru.



(Ote top.kartasta 3844 03, 1:20 000. Painettu 1971)



(Ote TVL:n suunnitelmakartasta Polkutie-Kaamanen-Sevettijärvi parantaminen... FLV 63800 - 64800. 1:2000)



Kuva 1 (f. 59002)




Kuva 2 (f. 59003)



Kuva 3 (f 59004-005)



Kuva 4 (f. 59007)



Kuva 5 (f. 59008)



Kuva 6 (f.59009)



Kuva 7 (f. 59010-011)



Kuva 8 (f. 59013)

M. Torvinen 1983



Kuva 9 (f. 59014-015)



Kuva 10 (f.59016)

M.Torvinen 1983



Kuva 11 (f. 59017 - 018)



Kuva 12 (f. 59019)

M. Torvinen 1983




Kuva 13 (f. 59019)



Kuva 14 (f. 59020 - 021)



Kuva 15 (f. 59022)



Kuva 16 (f. 59023 - 024)



Kuva 17 (f. 59025 - 026)

MERKKI	MUUTOS	PVM	SUUNN.	TARK.	
TIE- JA VESIRAKENNUSLAITOS					
POLKUTIE KAAMANEN - SEVETTIJÄRVI PARANTAMINEN MAANTIEKSI TIEOSALLA NITSIJÄRVI - SUPRU, INARI					
SUUNNITELMAKARTTA PLV. 63800 - 64800			MITTAKAAVA 1 : 2000		
LAPIN PIIRI			PIIRI 14	VUOSI 81	HANKE 627
PVM 15.12.81				PIIR. N:o TR 3 / 13	
TIEREK.					



638

639

640

641

642

643

644

645

Suoja-alueen raja

R=1500
R=1100

Jorvapuolijärvi

Valkoinen data

121

115

120

120

120

120

120

121

120

121

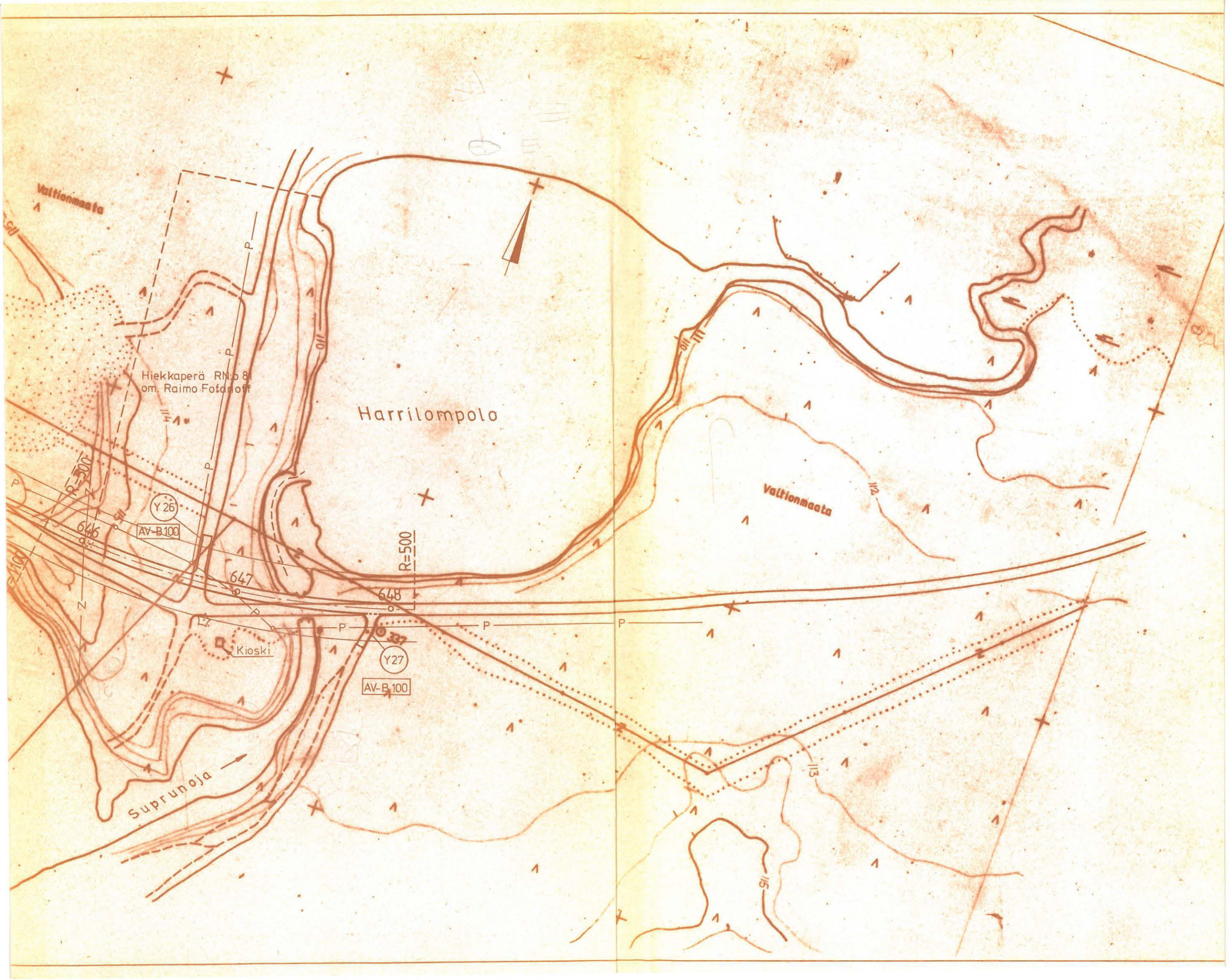
121

121

115

121

120



Valtionmaata

Hiekkaperä RN:o 8
om. Raimo Fofanoff

Harrilompolo

Valtionmaata

Kioski

Suprunoja

Y26
AV-B100

Y27
AV-B100

R=500

646

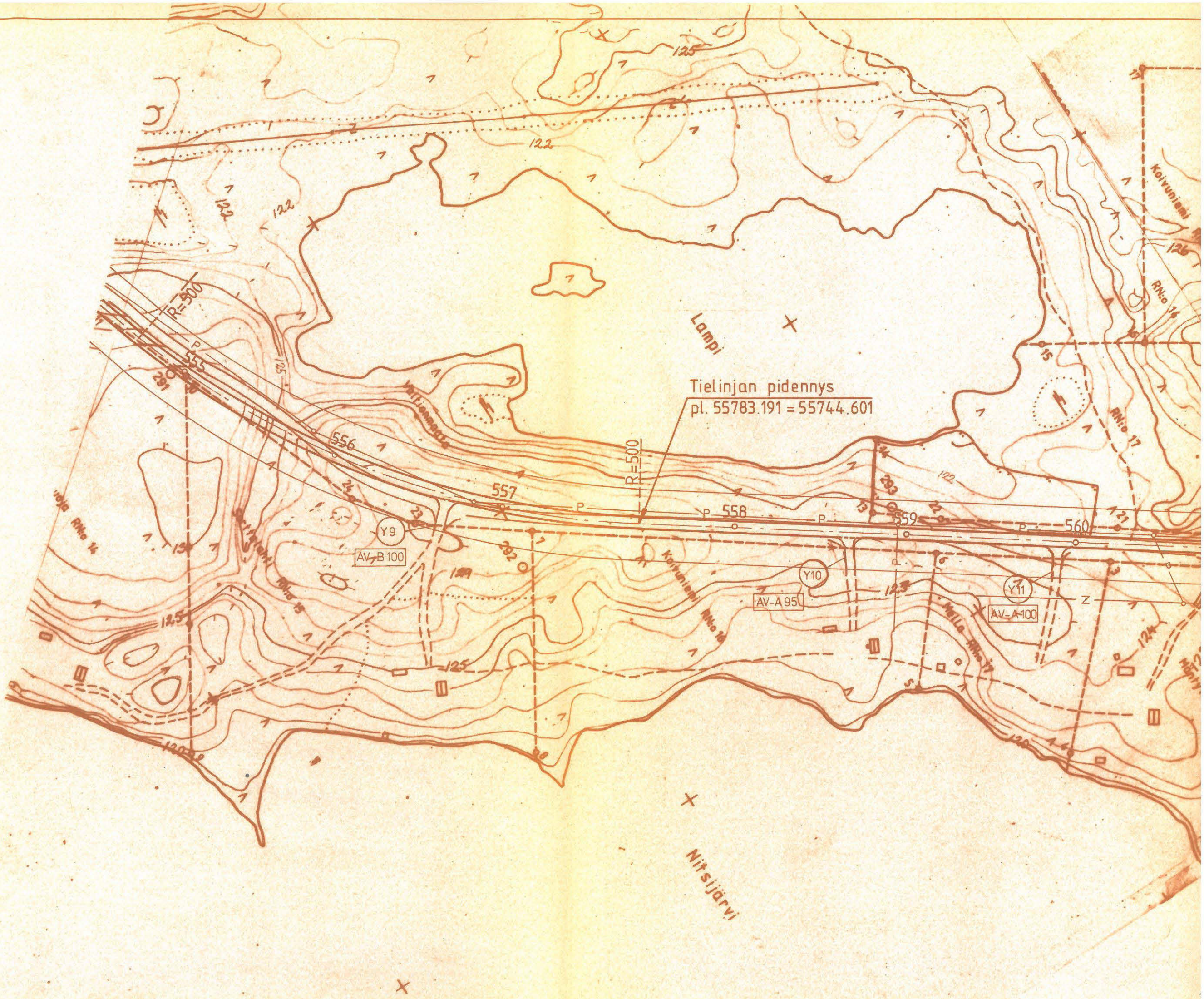
647

648

113

115

MERKKI	MUUTOS	PVM	SUUNN.	TARK.
TIE- JA VESIRAKENNUSLAITOS				
POLKUTIE KAAMANEN - SEVETTIJÄRVI PARANTAMINEN MAANTIEKSI TIEOSALLA NITSIJÄRVI - SUPRU, INARI				
SUUNNITELMAKARTTA PLV. 55440 - 56800			MITTAKAAVA 1:2000	
LAPIN PIIRI			PIIRI 14	VUOSI 81
PVM 15.12.81			PIIR. N:o TR 3/7	
TIEREK.				



Tielinjan pidennys
pl. 55783.191 = 55744.601

Lampi

Nitsijärvi

AV-B100

AV-A95

AV-A100

Y9

Y10

Y11

R=500

R=500

556

557

558

559

560

122

125

122

122

125

125

123

120

120

Koivuniemi

RNo 17

RNo 16

RNo 14

RNo 15

RNo 13

RNo 12

RNo 11

RNo 10

RNo 9

RNo 8

RNo 7

RNo 6

RNo 5

RNo 4

RNo 3

RNo 2

RNo 1

RNo 0

RNo -1

RNo -2

RNo -3

RNo -4

RNo -5

RNo -6

RNo -7

RNo -8

RNo -9

RNo -10

RNo -11

RNo -12

RNo -13

RNo -14

RNo -15

RNo -16

RNo -17

RNo -18

RNo -19

RNo -20

RNo -21

RNo -22

RNo -23

RNo -24

RNo -25

RNo -26

RNo -27

RNo -28

RNo -29

RNo -30

RNo -31

RNo -32

RNo -33

RNo -34

RNo -35

RNo -36

RNo -37

RNo -38

RNo -39

RNo -40

RNo -41

RNo -42

RNo -43

RNo -44

RNo -45

RNo -46

RNo -47

RNo -48

RNo -49

RNo -50

RNo -51

RNo -52

RNo -53

RNo -54

RNo -55

RNo -56

RNo -57

RNo -58

RNo -59

RNo -60

RNo -61

RNo -62

RNo -63

RNo -64

RNo -65

RNo -66

RNo -67

RNo -68

RNo -69

RNo -70

RNo -71

RNo -72

RNo -73

RNo -74

RNo -75

RNo -76

RNo -77

RNo -78

RNo -79

RNo -80

RNo -81

RNo -82

RNo -83

RNo -84

RNo -85

RNo -86

RNo -87

RNo -88

RNo -89

RNo -90

RNo -91

RNo -92

RNo -93

RNo -94

RNo -95

RNo -96

RNo -97

RNo -98

RNo -99

RNo -100

RNo -101

RNo -102

RNo -103

RNo -104

RNo -105

RNo -106

RNo -107

RNo -108

RNo -109

RNo -110

RNo -111

RNo -112

RNo -113

RNo -114

RNo -115

RNo -116

RNo -117

RNo -118

RNo -119

RNo -120

RNo -121

RNo -122

RNo -123

RNo -124

RNo -125

RNo -126

RNo -127

RNo -128

RNo -129

RNo -130

RNo -131

RNo -132

RNo -133

RNo -134

RNo -135


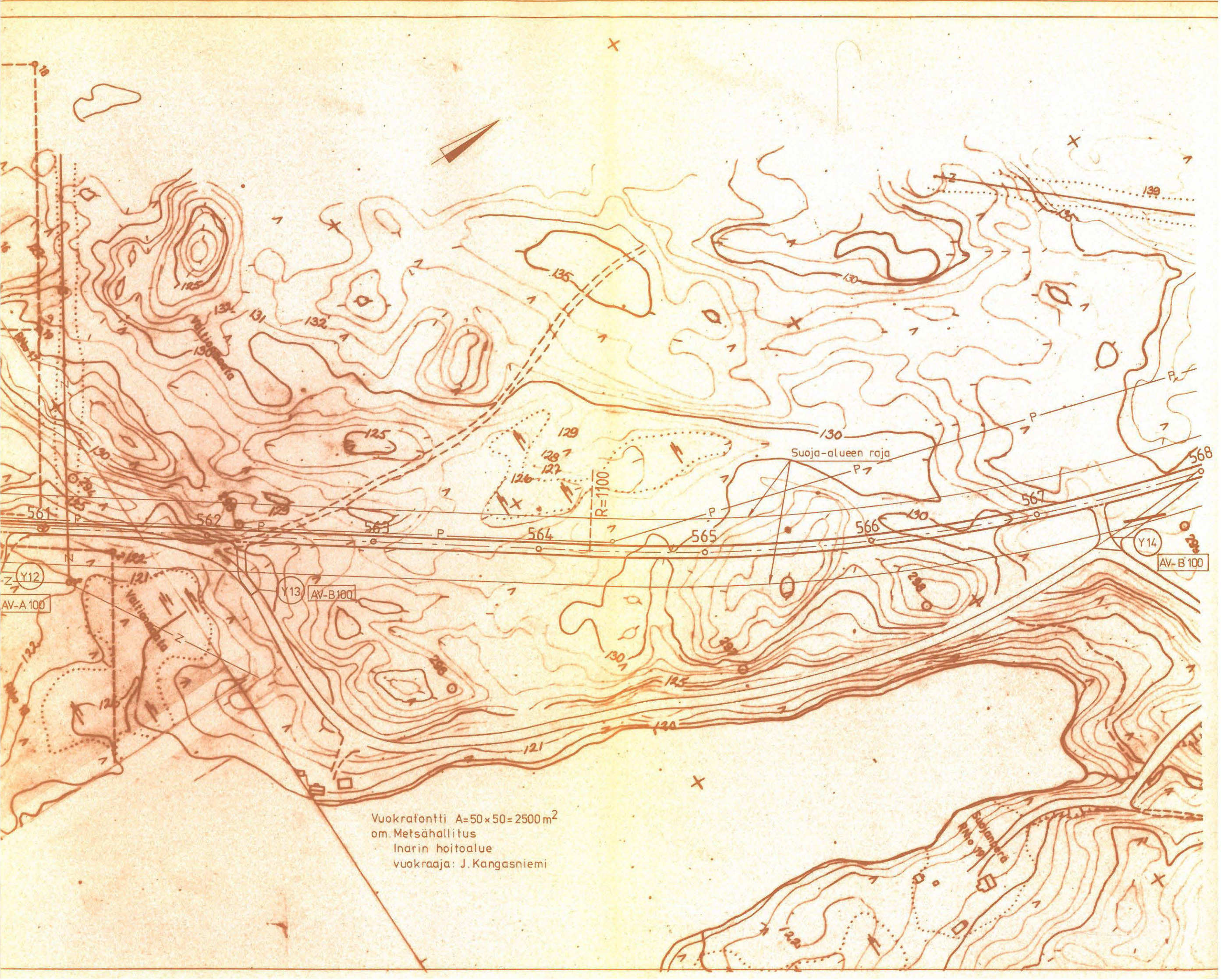
RNo -136

RNo -137

RNo -138

RNo -139

RNo -140



Suoja-alueen raja

R=1100

Vuokratontti A=50x50=2500m²
om. Metsähallitus
Inarin hoitoalue
vuokraaja: J. Kangasniemi

Y12

Y13

Y14

AV-A100

AV-B100

AV-B'100

125

135

130

139

131

132

129

128

127

130

561

562

561

564

565

566

567

568

121

130

121

130

125

200

Suomijärvi

Valliojärvi

Valliojärvi