

ILMAJOEN INVENTOINTI 1972

- johdanto
- hakemistot

+ yleiskartta 1.200 koo

J O H D A N T O

Ilmajoen esihistoriallisten muinaisjäännösten inventoinnin suoritin 11.6. - 10.7.1972 välisenä aikana liikkuen autolla. Apunani toimi hum.kand. Anja Moisala.

Kertomuksessa on löytöpaikat luetteloitu juoksevasti peruskarttalehdittäin alkaen etelästä ja lännestä. Ensiksi on mainittu kiinteät muinaisjäännökset.

Kertomukseen kuuluu:

- johdanto
- yleiskarttana Maanmittaushallituksen Suomen tiekartta no 7 1:200000
- esinehakemisto
- luettelo paikallistamattomista irtolöydöistä-
- löytöpaikkakuvaukset peruskarttakopioineen (lehdet 1244 07,08,10,11, 2221:03, 2222:01,02,03,04,05,06)
- valokopioita 2 kpl
- valokuvia filmeineen 37 kpl.

Löytöpaikkakuvauksissa mainitut suunnat on otettu maastossa käyttäen tavallista metallirunkoista marssikompassia - suunnat ovat siis 'noinarvoja'.

Helsingissä toukokuun 10.pnä 1973

Macklin Toivonen

Maantietoa

Ilmajoki sijaitsee Etelä-Pohjanmaalla Kyrönjoen molemmilla puolilla rajoittuen Jalasjärveen, Peräseinäjokeen, Nurmoon, Lapuaan, Seinäjokeen, Ylistaroon, Isoonkyröön, Laihiaan ja Kurikkaan. Ilmajoen pinta-ala on ilman vesiä $608,9 \text{ km}^2$. Vesien pinta-ala on $3,3 \text{ km}^2$.

Ilmajoki on tyypillinen eteläpohjalainen jokipitäjä laajoine tasaisine keskuslaaksoineen ja pehmeäpiirteisine kumpuineen tämän sivuilla.

Kallioperä on pääasiallisesti harmaata isorakeista gneissigraniittia, myös migmatiittigraniittia on alueella kohtalaisen yleisesti. Kallioperä on harvoin paljaana näkyvissä.

Kallioperustan päällä on paksuja kerroksia irtaimia maalajeja. Päälaaksossa ja suuremmissa sivulaaksoissa on etupäässä savea, joka siihen liittyvien hiekkakerrosten kanssa on aina 30 m paksu. Jokilaaksojen välillä kattaa kallioperustaa niukkaravinteinen muinaismeren huuhtoma moreenisora.

Pintarakenteeltaan Ilmajoki on tasaista maata, siellä täällä on loivia seläniteitä jakumpuja. Korkeampia paikkoja on vain Ylistaron ja Laihian rajalla sekä Kurikan rajalla. Vm. suunnalla on tunnettu Santavuori, joka kohoo Kyrönjoen laakson S-rinteestä. Kyrönjoki virtaa alueen halki leveässä ja läakeassa uomassaan. Matkallaan joki vastaanottaa muutamia savipohjaisissa laaksoissa virtaavia sivujokia. Näitä ovat vasemmalta tulevat Riitaluoma ja Koivuluoma sekä oikealta virtaavat Pojanluoma ja Tuomiluoma. (Suomenmaa VII , 1925)

Karttatilanne

Ilmajoen alueelta on käytettävissä seuraavat kartat:

peruskartta 1:20000 lehdet 1243:12 , 1244:07,08,10,11
2221:03,06,09, 2222:01,02,03,04,05,06,07,10

taloudellinen kartta 1:100000, vanhentunut

Maanmittaushallituksen tiekartta no 7 1:200000 *276*

topografikarttalehdet 1243,1244,2221 ja 2222 ovat valmis-
teilla

Aikaisemmat tutkimukset

V. 1900 suoritti H.J.Heikel kaivauksen ja v.1913 A.Hackman tutki vasarakirveshaudan Piirtolan kankaalla (tässä kertomuksessa KOSKENKORVA 5). Toukokuussa v. 1911 kaivoi J. Ailio Koskenkorvan harjulla kivikautista asuinpaikkaa (tässä kertomuksessa 1244 10 KOSKENKORVA 12). Asuinpaikka sijaitsi välittömästi Koskenkorvan sahan N-puolella.

Vuonna 1929 kaivoi Sakari Pälsi Västilän kanalan E-puolista aluetta (tässä kertomuksessa 1244 10 KOSKENKORVA 14) sekä Västinharjun santakuopassa. Vm. kohde liittyynee Västilän asuinpaikkaan (tässä kertomuksessa 1244 10 KOSKENKORVA 13). Myös V. Luho on suorittanut tutkimuksia Västin kanalan alueella. Hän kaivoi paikalla v. 1951 (paikka siis tässä kertomuksessa 1244 10 KOSKENKORVA 14). Samalla Luho tarkasti Peltonmäen Jäpin kivikautisen asuinpaikan (tässä kertomuksessa 2222 02 KÖNNI 31).

Vuonna 1960 kävi A.-L. Hirviluoto tarkastamassa Västin kanalan paikkaa (tässä kertomuksessa 1244 10 KOSKENKORVA 14). Tarkastuksen perusteella todettiin alueen olevan jo niin repaleisen , että "pelastuskaivauksiin "ei katsottu olevan syytä ryhtyä.

Vuonna 1968 suoritti K.Itkonen tarkastusmatkan Ilmajoella. Hän kävi seuraavissa kohteissa: 1244 10 KOSKENKORVA 3, 1244 10 KOSKENKORVA 4, 1244 10 KOSKENKORVA 5, 1244 10 KOSKENKORVA 6, 1244 10 KOSKENKORVA 7, 1244 10 KOSKENKORVA 8, 1244 10 KOSKENKORVA 9, 1244 10 KOSKENKORVA 12, 1244 10 KOSKENKORVA 14, 1244 11 HUISSI 24, 1244 11 HUISSI 26, 2222 02 KÖNNI 30, 2222 02 KÖNNI 31, 2222 05 JOUPPILA 32.

Luettelo Ilmajoen inventointikertomuksessa mainituista kiinteistä
muinaisjäännöksistä sekä paikallistetuista irtolöydöistä:

Peruskartta 2221 03 LUOPA

LUOPA 1

ajaltaan epämääräinen kivi-
röykkiö

Peruskartta 1244 10 KOSKENKORVA

KOSKENKORVA 2	kivikautinen asuinpaikka (?)
KOSKENKORVA 3	kivikautinen asuinpaikka
KOSKENKORVA 4	kivikautinen asuinpaikka
KOSKENKORVA 5	kivikautinen asuinpaikka
KOSKENKORVA 6	kivikautinen asuinpaikka
KOSKENKORVA 7	kivikautinen asuinpaikka
KOSKENKORVA 8	kivikautinen asuinpaikka
KOSKENKORVA 9	kivikautinen asuinpaikka
KOSKENKORVA 10	kivikautinen asuinpaikka
KOSKENKORVA 11	kivikautinen asuinpaikka
KOSKENKORVA 12	kivikautinen asuinpaikka
KOSKENKORVA 13	kivikautinen asuinpaikka
KOSKENKORVA 14	kivikautinen asuinpaikka
KOSKENKORVA 15	kivikautinen asuinpaikka
KOSKENKORVA 16	kivikautinen asuinpaikka
KOSKENKORVA 17	kivikautinen asuinpaikka (?)
KOSKENKORVA 18	kivikautinen asuinpaikka

Peruskartta 2222 04 POJANLUOMA

POJANLUOMA 19

ajaltaan epämääräinen kivi-
röykkiö

Peruskartta 1244 08 JOKIPERÄ

JOKIPERÄ 20

rajapyykki

JOKIPERÄ 21

ajaltaan epämääräinen kivi-
kehä

JOKIPERÄ 22

ajaltaan epämääräinen kivi-
röykkiö

JOKIPERÄ 23

kivikautinen asuinpaikka (?)

Peruskartta 1244 11 HUISSI

HUISSI 24

kivikautinen asuinpaikka

HUISSI 25

kivikautinen asuinpaikka

HUISSI 26

kivikautinen asuinpaikka

HUISSI 27

kivikautinen asuinpaikka

HUISSI 28

kivikautinen asuinpaikka

HUISSI 29

kivikautinen asuinpaikka

Peruskartta 2222 02 KÖNNI

KÖNNI 30

kivikautinen asuinpaikka

KÖNNI 31

kivikautinen asuinpaikka

Peruskartta 2222 05 JOUPPILA

JOUPPILA 32

pronssikautinen (?)hauta-
röykkiö

JOUPPILA 33

uhrikivi (?)

Peruskartta 2222 03 VITTINKI

VITTINKI 34

kivikautinen asuinpaikka

Peruskartta 2222 06 MUNAKKA

MUNAKKA 35

uhrikivi (?)

PAIKALLISTETUT IRTOLÖYDÖT:

NOPANKYLÄ 36-37

kivikautisia irtolöytöjä

KOSKENKORVA 38-48

kivikautisia irtolöytöjä

ILMAJOKI 49,51-53

kivikautisia irtolöytöjä

ILMAJOKI 50

ajaltaan epämääräinen irtolöytö

HUISSI 54,56

kivikautisia irtolöytöjä

HUISSI 55

rautakautinen (?) irtolöytö

KÖNNI 57-60

kivikautisia irtolöytöjä

Ilmajoen inventointikertomukseen liittyvät paikallistetut irtolöydöt:

NOPANKYLÄ 36	tasataltta, Laihian yhteiskoulu
NOPANKYLÄ 37	pohjalainen tasataltta, Ilmajoen museo
KOSKENKORVA 38	reikäkivi, jäkärlän tyyppin poikkikirves, Ilmajoen museossa
KOSKENKORVA 39	poikkikirves, KM 13677
KOSKENKORVA 40	tuura, KM 6374:1
KOSKENKORVA 41	tasataltta, Ilmajoen museo 1605
KOSKENKORVA 42	reikäkivev puolikas, KM 13674
KOSKENKORVA 43	tasataltta, Satakunnan museo 8239
KOSKENKORVA 44	reikäkivi, KM 2086:359
KOSKENKORVA 45	kourutaltta, KM 9124:27
KOSKENKORVA 46	poikkikirves, Turun hist.museo 328
KOSKENKORVA 47	tasataltta, Turun hist.museo 333
KOSKENKORVA 48	tasataltta, Satakunnan museo 8236
ILMAJOKI 49	oikokirves, Ilmajoen museo
ILMAJOKI 50	vuolukivimuotti, Ilmajoen museo (?)
ILMAJOKI 51	kirves (?), kourutaltta, tasataltta, KM 1731:1-3
ILMAJOKI 51	vasarakirves, Hämeen museo 74:1
ILMAJOKI 52	tasataltta, KM 2343:41
ILMAJOKI 53	reikäkivi, KM 2831:3
HUISSI 54	vasarakirves, Ilmajoen museo 891
HUISSI 55	rautainen keihään- (nuolen-)kärki, Ilmajoen museo 1620
HUISSI 56	reikäkivi, Ilmajoen museo 1145
KÖNNI 57	kirves, Ilmajoen museo 1326
KÖNNI 58	kirveen katkelma, KM 15254:1
KÖNNI 59	reikäkivi, KM 13412
KÖNNI 60	kourutaltta, Ilmajoen museo

Kansallismuseossa luetteloidut paikallistetut ja paikallistamattomat esineet

Ilmajoen inventointikertomukseen liittyvä esinehakemisto

KM:ssa olevat

601	ei paik.	1731:3	ILMAJOKI 51
653:1	ei paik.	2086:316	ei paik.
653:2	ei paik.	2086:317	ei paik.
653:3	ei paik.	2086:318	ei paik.
653:4	ei paik.	2086:319	ei paik.
686	ei paik.	2086:320	ei paik.
688:3	ei paik.	2086:321	ei paik.
711:3	ei paik.	2086:322	ei paik.
745:	ei paik.	2086:323	ei paik.
783	ei paik.	2086:324	ei paik.
1024	ei paik.	2086:358	ei paik.
1025	ei paik.	2086:359	KOSKENKORVA 44
1026	ei paik.	2177:6	ei paik.
1027	ei paik.	2216:17	ei paik.
1028	ei paik.	2216:18	ei paik.
1029	ei paik.	2216:806	HUISSI 24 (?)
1030	ei paik.	2216:807	ei paik.
1031	ei paik.	2216:808	ei paik.
1032	ei paik.	2216:809	ei paik.
1033	ei paik.	2216:810	ei paik.
1034	ei paik.	2216:811	ei paik.
1035	ei paik.	2216:812	ei paik.
1036	ei paik.	2216:813	ei paik.
1037	ei paik.	2216:814	ei paik.
1038	ei paik.	2216:815	ei paik.
1045	ei paik.	2216:816	ei paik.
1216:19	ei paik.	2216:817	ei paik.
1639	ei paik.	2216:818	ei paik.
1731:1	Ilmajoki 51	2216:819	ei paik.
1731:2	ILMAJOKI 51	2216:821	ei paik.

2216:822	ei paik.	2319:930	ei paik.
2216:823	ei paik.	2319:952	ei paik.
2216:824	ei paik.	2319:953	ei paik.
2216:825	ei paik.	2319:954	ei paik.
2216:826	ei paik.	2319:955	KOSKENKORVA 13
2216:827	ei paik.	2321:973	ei paik.
2216:828	ei paik.	2321:974	ei paik.
2216:841	ei paik.	2321:975	ei paik.
2216:859	ei paik.	2340:1	ei paik.
2216:861	ei paik.	2340:2	ei paik.
2216:862	ei paik.	2340:3	ei paik.
2216:863	ei paik.	2340:4	ei paik.
2216:864	ei paik.	2343:38	ei paik.
2216:865	KOSKENKORVA 13	2343:39	ei paik.
2216:866	ei paik.	2343:40	ei paik.
2216:867	ei paik.	2343:41	ILMAJOKI 52
2216:868	ei paik.	2343:42	ei paik.
2216:869	KOSKENKORVA 13	2343:56	ei paik.
2230	ei paik.	2343:57	ei paik.
2297:913	ei paik.	2392:95	ei paik.
2297:914	ei paik.	2408:114	ei paik.
2297:915	ei paik.	2408:115	ei paik.
2319:921	ei paik.	2454:11	ei paik.
2319:922	ei paik.	2454:12	ei paik.
2319:923	ei paik.	2536:348	ei paik.
2319:924	ei paik.	2536:358	ei paik.
2319:925	KOSKENKORVA 3	2711:581	ei paik.
2319:926	ei paik.	2754:8	ei paik.
2319:927	ei paik.	2754:9	ei paik.
2319:928	ei paik.	2754:10	ei paik.
2319:929	ei paik.	2814:7	ei paik.

2814:8	ei paik.	3840:2	ei paik.
2831:1	ei paik.	3850:5	ei paik.
2831:2	ei paik.	3850:6	ei paik.
2831:3	ILMAJOKI 53	3850:7	ei paik.
2838:1	ei paik.	3850:8	KOSKENKORVA 5
2838:2	ei paik.	3850:9	KOSKENKORVA 5
2877:8	ei paik.	3850:10	KOSKENKORVA 5
2981:12	ei paik.	3850:11	KOSKENKORVA 5
2981:13	ei paik.	3850:12	KOSKENKORVA 5
2981:14	ei paik.	3850:13	KOSKENKORVA 5
2981:15	ei paik.	3850:14	KOSKENKORVA 5
2981:20	KOSKENKORVA 3	3850:15	KOSKENKORVA 5
3221:976	ei paik.	3850:16	KOSKENKORVA 5
3221:1000	ei paik.	3850:17	KOSKENKORVA 5
3269:1	ei paik.	3856:1-11	KOSKENKORVA 5
3403:2	ei paik.	3864:1	KOSKENKORVA 5
3403:3	ei paik.	3864:2	ei paik.
3517:10	KOSKENKORVA 13	3889:15	ei paik.
3517:11	ei paik.	3889:16	ei paik.
3517:12	ei paik.	3889:17	ei paik.
3517:13	ei paik.	3893:1	ei paik.
3517:14	ei paik.	3893:2	ei paik.
3517:18	ei paik.	3893:3	ei paik.
3517:19	ei paik.	3893:9	ei paik.
3567:1	ei paik.	3996:11	ei paik.
3567:2	eimpaik.	3996:12	ei paik.
3567:3	ei paik.	3996:13	ei paik.
3567:4	ei paik.	3996:14	ei paik.
3725:1	ei paik.	3996:15	ei paik.
3725:2	ei paik.	3996:16	ei paik.
3725:11	KOSKENKORVA 3	3996:17	ei paik.

4302:20	ei paik.	7105:1-2	KOSKENKORVA 4
4754:1	ei paik.	7348	ei paik.
4754:2	ei paik.	8608:2	KOSKENKORVA 4
4754:3	ei paik.	8961:1-2	ei paik.
4754:4	ei paik.	9079:1-9	ei paik.
4754:5	ei paik.	9124:1-7	KOSKENKORVA 14
4764:3	ei paik.	9124:8-13	KOSKENKORVA 14
5016	ei paik.	9124:14-24	ei paik.
5316:1	ei paik.	9124:25	KOSKENKORVA 13
5316:2	ei paik.	9124:26	ei paik.
5316:3	ei paik.	9124:27	KOSKENKORVA 45
5316:4	ei paik.	10534:1-3	KOSKENKORVA 9
5567:2	ei paik.	10761:1	KOSKENKORVA 15
5567:3	ei paik.	10761:2	ei paik.
5567:4	ei paik.	10761:3-4	KOSKENKORVA 15
5803:1-6	KOSKENKORVA 12	10761:5	ei paik.
5809:1-4	KOSKENKORVA 12	11045:1-3	KOSKENKORVA 9
5835:1-55	KOSKENKORVA 12	12402:1-5	KOSKENKORVA 4
5835:56	ei paik.	12573	ei paik.
5835:57	ei paik.	12907:1-3	KÖNNI 31
5835:58	ei paik.	12908:1-104	KOSKENKORVA 14
6045:7	ei paik.	13171	ei paik.
6045:8	ei paik.	13411	KOSKENKORVA 2
6045:9	ei paik.	13412	KÖNNI 59
6344:1-7	KOSKENKORVA 5	13674	KOSKENKORVA 42
6364	KOSKENKORVA 5	13675	ei paik.
6374:1	KOSKENKORVA 40	13676	ei paik.
6374:2	KOSKENKORVA 12	13677	KOSKENKORVA 39
6374:3-10	KOSKENKORVA 5	13678	KOSKENKORVA 6
6499:1-3	KOSKENKORVA 4	13679	ei paik.
6614:1	ei paik.	13680	ei paik.

13681 KOSKENKORVA 8
13682 KOSKENKORVA 6
13683 ei paik.
13684 ei paik.
13685:1-8 KOSKENKORVA 9
13686 KOSKENKORVA 16
13906:1-4 HUISSI 24
14483:1-3 ei paik.
14483:4 KOSKENKORVA 9
14483:5 KOSKENKORVA 9
14587:1-3 HUISSI 26
15254:1 KÖNNI 58
15797 ei paik.
17656 HUISSI 26
17657:1-5 HUISSI 26
17658:1-5 KOSKENKORVA 3
17659:1-3 KOSKENKORVA 7
17659:1 KOSKENKORVA 8
17660:1-5 KOSKENKORVA 9
17661:1-5 KOSKENKORVA 9
18465 ei paik.

Ilmajoen paikallistamattomat irtolöydöt

601, päihin kapeneva reikäkivi

Löydä Maria Albertina Alakönni v.1835, Könnin tilalta Peltoniemen kylästä.

653:1, 2-ter. taljta

Saatu Nils Michelsson Yli-Ilkalta 15. 1. 1867.

653:2, vasarakirves

Ks. ed.

653:3, reikäkivi

Ks. ed.

653:4,

Ks. ed.

686, vasarakirves

Saatu senaattori William Forsmannilta v.1840, löyd. Santavuoresta.

688:3, reikäkiven teelmä

Wasa Tidning 1841 no 19.

711:3, reikäkivi

Saatu Theodor Reiniukselta v. 1852,

745, soik. tuluskivi

Saatu v.1868.

783, reikäkivi

Saatu T.G. Aminoffilta, löydetty Västinharjusta.

1024, kourutaltta

Sinainmäestä, Ojanperän tilalta läheltä Könniä Peltoniemen kylästä.

1025, vasarakirves

Hautamäestä Peltoniemen kylästä.

1026, reikäkivi

Piirtolan kankaasta läheltä Santavuorta, Jouppilan kylästä.

1027, vasarakirves

Ala-Harjun torpan pellosta Peltoniemen kylästä. Lp. on nyk. sora-
monttuna, paikka n. $x=696532, y=42840, z=40-50$.

1027, vasarakirves (?)

Sihtolan tilan Pakin torpasta. Nyk. Kiikerin kylää, Torppa on hävin-
nyt. Sen paikka n. $x=696832, y=42503, z=47,5$.

1029, 2-ter, hakku

Löydetty Ilmajoen jokilaaksoa ylempänä olevasta osasta.

1030, nuija

Löydetty Seinäjoen rannalta Jussilan niityltä.

1031, soik.tuluskivi

Löydetty Ala-Fossilan kytömaasta v.1868.

1032, kirves

Löydetty Ilkan tilan Wesikon torpasta. Nyk. Vesikko kartalla

$x=695708, y=57397, z=57.$

1033, vasarakirves (?)

Ks.ed.

1034, vasarakirves

Ks.ed.

10

1035, reiällinen kaksoishakku

Löydetty Yli-Ilkan tilalta.

1

1036, reikäkivi

Löydetty Piirtolan kankaasta hiekanotossa. Saatu past. Reiniukselta.

10

1037, reiällinen kaksoisnuija

Ks.ed.

1038, Vasarakirves

Ks.ed.

1045, vasarakirves

Saatu pastori Reiniukselta. Löydetty Havuselan tilan pellosta Kokkolan kylästä. Tilan nyk. nimi on Ala-Havusela. Aiemmin tilan päärakennus sijaitsi lähempänä jokea. Päärak. nyk. $x=695472, y=57529, z=50.$

1216:19, taltta

Löydetty Jouppilan kylästä Rahkolan maalta torpan pellosta.

1639, Vasarakirves

Saatu Ernst Reiniukselta v.1873, löydetty Havuselan puustellin maasta Kokkolan kylästä.

2086:316, taltta

Saatu Salomon Wilskmanilta v.1881.Löydetty Palon kylästä Kahmalan tilalta. Lp:llä on nyk. osuusliike Sokoksen liiketalo, x=695930, y=42750,X=40.

2086:317, taltta

Wilskmanin lähetys,löydetty Piirtolan kankaasta.

2086:318, taltta

Ks.ed.

2086:319, kaksoistaltta

Wilskmanin lähetys v.1881. Löydetty Ilmajoen kirkolta.

2086:320, kirves

Wilskmanin lähetys. Löydetty Piirtolan kankaasta.

2086:321, kirves

Ks. dd.

2086:322, kirves

Wilskmanin lähetys. Löydetty Koskenkorvalta.

2086:323, kirves

Wilskmanin lähetys. Löydetty Piirtolan kankaasta.

2086:324, kirves

Wilskmanin lähetys. Löydetty Västilästä.

2086:358, reikäkivi

Wilskmanin lähetys v 1881. Löydetty Piirtolan kankaasta.

2177:6, reikäkivi

Saatu fil.kand. A. V. Forsmanilta v.1882. Löydetty Piirtolan kankaasta.

2216:17, kahnauskivi (?)

Löydetty Jouppilan kylästä Vähä-Jouppilan maalla niitystä larvamailta. Wilskmanin lähetys.

2216:18, taltta

Wilskmanin lähetys. Löydetty Jouppilan kylästä Vähä-Jouppilan pellostasta.

2216:807, taltta

Wilskmanin lähetys v.1883. Löydetty Tuomikylästä Yli-Pirilän torpan pellostasta. Paikan nimi on nyk. Uitto , x=695915, y=43520, z=62.

2216:808, taltta

Wilskmanin lähetys. Löydetty Tuomikylästä Yli-Pirilän torpasta hautamäestä hiekanotossa. Ks. em.

2216:809, kirves

Wilskmanin lähetys. Löysi Isak Raunio Korven torpan mäkipeltoa tehtäessä. Todenn. Kiikerin kylältä läheltä Korvenloukkoa.

2216:810, taltta

Wilskmanin lähetys. Löydetty Salmen Hakolasta kivipeltoa tehtäessä. Ip. voi olla nyk. Pohdon mailla, x=696964, y=42892, z=55.

2216:811, taltta

Wilskmanin lähetys. Löydetty Jouppilan kylästä Isojouppilan pellostasta.

2216:812, taltta

Wilskmanin lähetys v.1883. Löydetty Jouppilan kylästä Isojouppilan pellostä. Torppari löysi.

2216:813, taltta

Ks.em.

2216:814, taltta

Ks.em.

2216:815, taltta

Ks.em.

2216:816, taltta

Ks.em.

2216:817,

2216:818,

2216:819,

2216:821, kirves

Wilskmanin lähetys v. 1883. Löydetty Kokkolan kylästä Kokkolan maalta Koiviston torpan pellostä.

2216:822, taltta

Wilskmanin lähetys. Löydetty Kokkolan kylästä Koskenkorvan talon pellosta.

2216:823, kirves

Wilskmanin lähetys. Löydetty Kokkolam kylästä Mansikkamäen talon pellosta. Paikka on n. 3 km Ilomäestä etelään.

2216:824, kirves

Ks.em.

2216:825, taltta

Wilskmanin lähetys. Löydetty Kokkolan kylästä Kivistön töllistä, Lauroselan pellosta.

2216:826, taltta

Wilskmanin lähetys. Löydetty Kokkolan kylästä Hyövällin maalta Juhani Joupinojan pellosta.

2216:827, kirves

Wilskmanin lähetys. Löydetty Kokkolan kylästä Hyövällin pellosta.

2216:828, taltta

Wilskmanin lähetys. Löydetty Kokkolan kylästä Joupin pellosta.

2216:841, taltta

Wilskmanin lähetys. Löydetty Jouppilan kylästä Jouppilan torpan pellosta.

2216:859, reiällinen kivi (hioin ?)

Wilskmanin lähetys v. 1883. Löydetty Piirtolan kylästä (po Jouppila?)
Kappalan mäestä.

2216:861, pitkulainen kivikalu"

Wilskmanin lähetys. Löydetty Peltoniemen kylästä. Löysi Jaakko Santamäki peltoa tehdessä.

2216:862, tuluskivi

Wilskmanin lähetys. Rintaneiron talosta (sekund. lp. 4)

2216:863, reikäkivi

Wilskmanin lähetys. Löydetty Kokkolan kylästä Koskenkorvan torpan pellostasta.

2216:864, reikäkivi

Wilskmanin lähetys v 1883. Löydetty Peuralan kylästä (Kansanopiston mäki). 5,5 km Västilästä NE.

2216:865, reikäkivän puolikas

Wilskmanin lähetys. Löydetty Piirtolan kylästä pellostasta.

2216:867, reikäkivi

Wilskmanin lähetys. Löydetty Kokkolan kylästä Mankikkamäen talon pellostasta. Nyk. talo purettu - päärakennuksen paikka n. x=695870, y=57110, z=65.

2216:868, reikäkivi

Wilskmanin lähetys. Löydetty Lahden kylästä Mäkiluoman pellostasta. Nyk. paikan päärak. n. x=695830, y=57610, z=60.

2230, tuluskivi

Wilskmanin lähetys (?). Löysi kirkkoväärti Ylimikkola Västin harjusta.

2297:913, taltta

Wilskmanin lähetys v.1884. Löydetty Koskenkorvan talon Rinra-Koskenkorvan torpan pellosta.

2297:914, reikäkivi

Wilskmanin lähetys. Löydetty Västin harjusta.

2297:915, reikäkivi

Ks.em.

2319:921, taltta

Wilskmanin lähetys v 1885. Löydetty Röyskölän kylästä Anttilan torpasta hietakuopasta. Paikka lienee nyk. Larva-Röyskö $x=696031$, $y=42789$, $z=40$.

2319:922, taltta

Wilskmanin lähetys. Löydetty Röyskölän kylästä Ojanperän talon miilupaikasta. Lp:ksi epäiltiin ainoana tunnettuna miilupaikkana $x=696328$, $y=57526$, $z=70$,

2319:923, kirves

Wilskmanin lähetys. Löydetty Kirkonkylästä Ylilauroselan torpan pellosta. (Voi kuulua Huussin Lampisiin).

2319:924, taltta

Wilskmanin lähetys v. 1885. Löydetty Peltoniemen kylästä Välkkilän talon pellosta, Peltoniemestä 1km kirkolle päin. Voi olla Mäki-Välkkilä.

2319:926, kirves

Wilskmanin lähetys v. 1885. Löysi ja antoi talonp. Salomon Pirilä
Löydetty Ala-Pirilän maalta.

2319:927, kärkikappale

Wilskmanin lähetys. Em:n maalta kallionkolosta löydetty.

2319:928, taltta

Wilskmanin lähetys. Löydetty Rannon talon maalta Korkeapellosta.
Liittyynee KOSKENKORVA 7 tai KOSKENKORVA 8 - as. paikkoihin.

2319:929, kirves

Ks. ed.

2319:930, taltta

Wilskmanin lähetys. Löydetty Piirtolan kylästä Piirtolan talon pel-
lostasta.

2319:925, reikäkivi

Wilskmanin lähetys. Löydetty Rannan (Rannon ?) talon maalta peltoa
tehtäessä.

2319:953, reikäkivi

Wilskmanin lähetys. Löydetty Kokkolan kylästä vainiolta. Löytäjä
Aleksi Leppi. Paikka nyk. Rinta Seppilä, x=695584, y=57590, z=45.

2319:954, reikäkivi

Wilskmanin lähetys. Löysi Pietilän torppari Joonas Peltola pellostaan.
Ip. on n. 3km Ilkkalasta länttä kohti. (Samassa ryhmässä kuin Vesik-
ko ?).

2321:973, taltta

Wilskmanin lähetys v. 1885. Löysi Juho Jaakonp. Lahden kylän Luoman pellosta v. 1885.

2321:974, tuura

Wilskmanin lähetys. Löysi Jaakko Lahti Lahden kylän Toralan talon pellosta.

2321:975, taltta

Wilskmanin lähetys. Löydetty Jouppilan kylästä Mäkirahkolan talon hietämäestä.

2340:1, taltta

Wilskmanin lähetys v. 1885. Löydetty Peltonmäen kylästä (Tuomikylä?) Nikkolan torppa Lahomäestä peltoa tehtäessä.

2340:2, taltta

Wilskmanin lähetys. Löydetty Kuhnalan kylästä Kuhnalan talosta maantielle ajetusta hiekasta. Hiekka tuotu Piirtolankankaasta.

2340:3, taltta

Wilskmanin lähetys. Löydetty Röyskölän kylästä metsästä kalliolta.

2340:4, taltta

Wilskmanin lähetys. Löydetty Tuomikylästä Koskelan torpasta Mäkelästä hietämäestä. Kartalla Tuominiemen talo, x=695990, y=43400, z=50.

2343:38, taltta

Wilskmanin lähetys. Löydetty Kokkolan kylästä Västilän talon Alaparvi-pellosta. (Huissin kylällä, isolla suolla ,jossa on Juho Joupinpojan torppa ").

2343:39, kirves

Wilskmanin lähetys. Löysi Rikinä Ne(i)ro Leppälän torpan pellosta.

2343:40, kirves

Wilskmanin lähetys v.1885. Löysi Hyövällin torppari Juho Joupinoja peltoa tehdessä.

2343:42, taltta

Wilskmanin lähetys. Löydetty Palon kylän Larvalopen torpasta "vanhana aikana metsästä". Paikka on ollut $x=695953$, $y=42816$, $z=40$

2343:56, reikäkivi

Wilskmanin lähetys. Löydetty Ilkkalan talon pellosta.

2343:57, reikäkivi

Wilskmanin lähetys. Löydetty Kokkolan kylästä Yli-Ilkkalan pellosta.

2392:95, tuluskivi

Löydetty Peltoniemen kylästä Sihtolan talosta (sekund. lp. ?)
v.1886.

2408:114, vasarakirveen katkelma

Wilskmanin lähetys. Löysi Fossilan torppari metsästä.

2408:115, hioin (?)

Wilskmanin lähetys v.1886. Löysi Keltaniemen torppari pellosta Talviti-
tien kylästä.

2454:11, taltta

Wilskmanin lähetys v. 1891. Löysi Iisakki Luoma pellosta Kiikerin kl.

2454:12, reikäkivi

Wilskmanin lähetys. Löysi taloppoika Paavo Kaleń Koskenkorvan silta-
tielle ajetusta hiekasta.

2536:348, taltta

Wilskmanin lähetys v. 1887. Löysi Jouppilan torppari Huikun pellosta.

2536:358, reikäkivi

Wilskmanin lähetys v. 1887. Löydetty Juho Joupin pellon ojasta Kokkolan
kylästä.

2711:581, reikäkivi

Wilskmanin lähetys v. 1890. Löydetty Kiikerin kylästä Koskisen talon
pellosta.

2754:8, tuura

Wilskmanin lähetys v. 1891. Löysi talonp. Paavo Kalén n. 3 kyynärää
syvästä hiekasta Koskenkorvan talon maasta.

2754:9, taltta

Wilskmanin lähetys. Löydi Juho Kuhna Koskenkorvan talon maalta ojaa
kaivettaessa.

2754:10, taltta

Wilskmanin lähetys. Löydetty Jousilan kylän Vähä-Jousilan pellosta.

2814:7, kaksoistaltta

Wilskmanin lähetys. v. 1892. Löysi taloll. Jaakko Koskela Majanevan
kytöpellosta Röyskölän kylästä (Ahonkylä?).

2814:8, taltta

Wilskmanin lähetys. Löysi torppari Salomon Hautala Tuomikylästä.
Voi olla jossakin Talon $x=695955, y=43380, z=50$.-mailla.

2831:1, piikärki

Wilskmanin lähetys. Löysi Salomon Poikkimäki pellosta. Paikam rakennuksia ei enää ole - paikka n. $x=695561, y=42469, z=60$.

2831:2, reikäkivi

Wilskmanin lähetys v. 1892. Löysi Juho Mäkelä pellosta.

2838:1, vasarakirves

Möi rva Emilia Hagman v. 1892. Löydetty Kokkolan kylän Santavuoresta.

2838:2, vasarakirveen katkelma

Ks. ed.

2877:8, taltta

Wilskmanin lähetys.v.1893. Saatu Juho Kokolta .Säilytetty kirkolla
Ala-Kokkolan talossa.Löydetty pellosta.

2981:12, taltta

Wilskmanin lähetys v. 1894. Löysi torppari Jaakko Keltaniemi pel-
lost. Keltaniemi kartalla - $x=696940, y=42795, z=50$.

2981:13, taltta

Wilskmanin lähetys. Löydetty Larvakosken (Larva-Koskenkorva ?) talon
pellosta.

2981:14, reikäkivi

Wilskmanin lähetys v. 1894. Löydetty Piirtolan kylän pellosta.

2981:15, reikäkivi

Wilskmanin lähetys. Löydetty Kokkolan kylästä Toralan pellosta.

3221:976, taltan katkelma

Wilskmanin lähetys. Löysi Ala-Penttilän torppari Haapamäki metsästä Jouppilan kylästä.

3221:1000, reikäkivi

Wilskmanin lähetys. Löydetty Jouppilan kylän Rinta-Rahkolan talon pellosta.

3269:1, reikäkivi

Wilskmanin lähetys v. 1896. Löydetty Piirtolan kylän kankealta.

3403:2

3403:2, taltta

Wilskmanin lähetys v. 1897. Löysi Gabriel Luoma pellostaan.

3403:3, kourutaltta

Wilskmanin lähetys. Löydetty Sameli Luoman pellosta.

3517:11, kirves

Lunastejtu Wilskmanilta. Antoi Kreeta-Liisa Harju Jouppilan kylästä.

3517:12, taltta

Lunastettu Wilskmanilta. Löydetty Kokkolan kylästä Hyövällin maalta Matinkulman korpipellosta.

3517:13, taltta

Lun. Wilskmanilta. Löysi Luoman torppari Al. Hautakoski pellosta, *Lahden k.*

3517:14, kirves

Lunastetty Wilskmanilta. Löydetty Peltoniemen kylästä Kujanpään torpan maalta v.1897. Torpan paikka ehkä $x=697047, y=43479, z=40$

3517:18, raut.nuolenkärki

Löydetty Kokkolan Rintämäen torpan pellosta v. 1898.

3517:19, raut. nuolenkärki

Ks. ed.

3567:1, taltta

Lun. Wilskmanilta. Löysi Saloisten Luoman Rinta-Luoman torppari Juho Pentinkorpi.

3567:2, reikäkivi

Lun. Wilskmanilta. Saatu Peltoniemen kylästä, antoi Sihtolan Torppari Matti Matijas Varis, joka löysi esineen mäestä santaa otettaessa. Lp. on Ylistaron kunnan aluetta Varisnevan itäpuolisella harjulla, joka on nyk. soranottopaikkana.

3567:3, reikäkivi

Lun. Wilskmanilta. Löysi Antti Torala perunamaasta Kokkolan kylästä. Lp. n. KOSKENKORVA 46 ja 47.

3567:4, reikäkivi

Lun. Wilskmanilta. Löysi Kokkolan kylästä Kaapo Tuohisto pellosta. Talon paikka n. $x=695622, y=57348, z=63$.

3725:1, 81 kpl. saviastian paloja

Lun. Wilskmanilta v.1899. Hän itse kaivoi nämä Piirtolan kankaasta.

3725:2, taltta

Lunastettu Wilskmanilta. Löydetty Koskenkorvan pellosta.

3840:2, taltta

Löysi suutari Joonas Rintakorpi Tuomikylästä Pirilän talon Rintakorven torpan uutispellosta.

Torpan paikka n. $x=695926$, $y=43404$, $z=50$.

3850:5, rikkonainen reikäkivi

Lunastettu Wilskmanilta v. 1900. Löysi Antti Torala Västin kankaasta.

3850:6, taltta

Lunastettu Wilskmanilta. Löydetty Tuomas Fossin pellosta Peltoniemen kylästä.

3850:7, reikäkivi

Lunastettu Wilskmanilta. Löysi Salomon Rahko pellosta Jouppilan kylästä.

3864:2, veitsi tai saha

Wilskmanin lähetys v. 1900. Löydetty Wähäluoman pellosta. Lahden kylää (?).

3889:15, taltan katkelma

Ostetty K.A. Pettersonilta, v. 1900. Löysi Liisa Liisantytär Piirtolan kankaasta.

3889:16, 4 korist. keramiikkapalaa

Ks. ed. Löydetty Piirtolan kankaasta.

3889:17, kirves

Ostettu K.A. Petterssonilta v. 1900. Löysi Johan Sösi Jouppilan kylän Alapenttilän torpan Sosineva-nimisestä pellosta. Paikan on nyk. Aarne Latva-Rasku - x=695718, y=56570, z=95.

3893:1, taltta

Ostettu Wilskmanilta. Löysi Juho Karjala Koskiharjusta.

3893:2, taltta

Ostettu Wilskmanilta. Löysi Matti Autio Tuomikylästä.

3893:3, tuura

Ostettu Wilskmanilta. Löysi Heikki Saari Piirtolan kankaasta peltoa tehdessä.

3893:9, nuijakivi

Ostettu Wilskmanilta v.1900. Löysi Matti Yli-Posso pellosta. Tilan nimi on nyk. toinen - paikka n. x=695514, y=57603, z=50.

3996:11, reikäkivi

Wilskmanin lähetys v.1901. Löydetty Havukselan maalta (Havuselan ?) maantien ojaa kaivettaessa, n. "100 syltää pohjoiseen päiä". Todenn. lp. x=695494, y=57576, z=50,

3996:12, reikäkivi

Wilskmanin lähetys v. 1901. Löysi Raksun (Raskun) talon torppari Esajas Palokangas pellosta. Kokkolan kylää. Paikka nyk. asumaton. Päärak. n. x=695582, y=57418, z=60. Paikan omistaa palopäällikkö Kalliosaari.

3996:13, taltta

Ks. em.

3996:14, rikkonainen nuijakivi

Wilskmanin lähetys. Löydetty Piirtolan kankaasta.

3996:15, kivinuija

Wilskmanin lähetys. Löysi torppari Juha Pahalaakso Västinharjusta.

3996:16, kivinuija

Wilskmanin lähetys v. 1901. Löydetty Piirtolan kylästä (Kokkola)
Piirtolan pellosta.

3996:17, reikäkivi

Wilskmanin lähetys. Löydetty Piirtolan kylästä (Kokkola) Juho Piirtolan pellosta. Mahdoll. Keski-Piirto.

4302:20, taltta

Wilskmanin lähetys v. 1903. Löysi kelloseppä Hirvisalo Peuralan kylän Perkiönmaasta. Lp.jossain x=695467, y=42660, z=60.

4754:1, vasarakirves

Ostettu Wilskmanilta.v.1906. Löydetty Jouppilan kylästä Antti Piirtolan maalta pellosta "Kapalm^usojasta". Voi liittyä KOSKENKORVA 4:ään.

4754:2, taltta

Ks. ed.

4754:3, taltta

Ostettu Wilskmanilta v.1906. Löydetty Peuralan kylästä Larva-Hoppalan maalta. Tilan nimi nyk. Latvala, päärak. x=695647, y=42571, z=50.

4754:4, taltta

Ks. ed.

4754:5, taltta

Ostettu Wilskmanilta. Löydetty Peuralan kylästä Korven perunamaasta läheltä kansanopistoa. Paikka on nyk. karjatalouskoyluna.

4764:3, reikäkiven puolikas

Wilskmanin lähetys v. 1906. Löydetty Palon kylästä maantienojaa kaivettaessa.

5016, taltta

Wilskmanin lähetys v.1907. Löysi Maria Takamäki "maan pinnasta".

5316:1, taltta

Wilskmanin lähetys v. 1909. Löysi Juha Kuusisto Piirtolan kylästä (Jouppila?) 3 korttelia syvästä ojaa kaivettaessa.

5316:2, taltta

Ks. ed.

5316:3, taltta

Wilskmanin lähetys. Löydetty Västin harjusta 1 kyynärän syvyydestä.

5316:4, reikäkivi

Wilskmanin lähetys. Löydetty Kirkonkylästä ojaa kaivettaessa, löysi Juho Mäkelä.

5567:2, kirves

Wilskmanin lähetys v. 1910. Löysi Juha Kuusisto Piirtolan kylästä (Jouppila?) ojaa kaivettaessa lapionpiston syvyydestä.

5567:3, kirves

Ks. em.

5567:4, hioin (?)

Wilskmanin lähetys. Löysi Samuli Piirtola kyntäessä Piirtolan kylästä (Jouppilan kl?).

5835:56, reikäkiven puolisko

Ostettu Hermannin Vähä-Koskenkorvalta. Löydetty (Kokkolan kylästä) Koskenkorvan talon yläpuolelta mäen rinteestä Kotovainiosta ojaa kaivettaessa.

5835:57, reikäkivi

Löysi torppari Juha Laitamaki Västilän harjusta.

5835:58, taltta

Löysi Jaakko Kaunismäki samannimisestä Havuselan kruunun puustellin torpasta (pari km:ä Havuselasta itään). Paikalla nyk.uudet asukkaat ja päärak. - x=695265, y=42329, z=67.

6045:7, kiviesine

Wilskmanin lähetys v. 1912. Löysi Antti Piirtola pellostaan. Liittynyt KOSKENKORVA 4:ään.

6045:8, reikäkiven kappale

Ks.Ed.

6045:9, hiottu kiviesine

Wilskmanin lähetys v. 1912. Löysi Juha Kuusisto Piittolan kylästä (Jouppila?) ojaa kaivaessaan.

6614:1, taltta

Wilskmanin lähetys v. 1914. Löydetty Kirkonkylästä, löytäjä John Kokko.

7348, vasarakirves

Löysi Onni Salmi Seinäjoen aseman ratapihalle Ilmajoelta tuodusta sorasta v. 1917.

8961:1, reikäkivi

Lähetti Heikki Koskivirta v. 1928. Löydetty Koskenkorvan rautatiease-
man alueelta Kyrönjoen rannasta.

8961:2, gneissikappale

Ks. ed. löydetty em:n kanssa yhdessä.

9079:1, taltta

Lähetti Heikki Koskivirta v. 1929. Löydetty Koskenkorvan aseman län-
sipuolelta hietakuopasta, joka on sahan vieressä, samasta paikasta
kuin no:t 8961:1-2. Lp. liittyynee KOSKENKORVA 12:een.

9079:2, kirveen katkelma

Ks. ed.

9079:3, reikäkivi

Ks. ed.

9079:4, reikäkivi

Ks. ed.

9079:5, rikkonainen reikäkivi

Ks. ed.

9079:6, reikäkiven puolikas

Ks. ed.

9079:7, reikäkiven kappale

Ks. ed.

9079:8, reikäkiven kappale

Ks.ed.

9079:9, hioimen ketkelma

Ks.ed.

9124:14-24

Sakari Pälsin kaivaus Västinarjun santakuopassa v.1929.

Liittyy todennäköisimmin KOSKENKORVA 13:een.

9124:26, taltta

Löydetty (Kokkolan kylästä) Västistä, Ala-Talonselän maalta Kotonevan rannasta Västinarjun pohjoispuolelta hietakuopan reunasta n. 1km Honkalasta.

10761:2, reikäkivi

Löysi ja lähetti Iivari Kuula v.1938 Koskenkorvan aseman alueelta tasoitettaessa n. 15sm:n syvyydestä.

10761:5, kirves

Löysi Huussin kylältä Juhh Hyövälti pellosta. Lähetti Ilmari Kuula v. 1938. Lp. voi olla jossakin talojen $x=695729$, $y=57518$, $z=50$ vaiheilla.

12573, taltta

Löysi mv. Rintämäki Koskenkorvalta Rintamäen talon maalta ja lähettyviltä uutta peltoa tehtäessä, n. 5km Västinharjusta. Paikalta on löydetty aiemminkin esineitä. Löydetty nw.1935. Lp. on länsipuolella jokea Kokkolan kylässä. Talo on kartalla $x=695864$, $y=57104$, $z=60$.

13171, kirves

Löysi koulul. Mauno Alanko ja lähetti Väinö Tuomaala v. 1952. Löydetty Rengon kylästä Alangon tilalta talosta 75m itään Jalasjärvi-Seinäjoeki-maantien ojan reunasta. Lp:stä on 300m Seinäjokeen ja lp. on 2m Seinäjoen pintaa ylempävä. Löytöjä on Ruotsissa. Lp. on todennäköisimmin talon pohjoispuolelta ja silloin lp on $x=695764$, $Y=44030$, $z=80$.

13675, kirveen katkelma

Väinö Tuomaalan lähetys v. 1955. Löysi Olavi Lipasti v. 1937 Jouppilan kylän Piirtolan kankaasta Piirtolan pellosta.

13676, kirves

Väinö Tuomaalan lähetys v. 1955. Löysi Reijo Koivuluoma Jouppilan kylän Piirtolan talon maalta jokitorvästä kynnettäessä.

13679, kirveen katkelma

Väinö Tuomaalan lähetys v. 1955. Löysi Jussi Rantama Kokkolan kylästä Rantaman tilalta. Löytöjä kuollut ja tilan rakennukset palaneetpaikka $x=695348$, $y=57668$, $z=60$.

13680, pronssikahva

Saatu Koskenkorvan kansakoululta. Löydetty v. 1945, Jouppilan kylästä pellosta.

13683, reikäkivi

Väinö Tuomaalan lähetys v. 1955. Löysi Arvo Piirto Jouppilan kylästä Piirron talon maalta v. 1939.

13684, taltta

Väinö Tuomaalan lähetys v. 1955. Löysi Reino Talvitie Jouppilan kylästä Koskenkorvan kansakoulun luota valtion sorakuopasta v. 1952.

14483:1-3, piikärki, nuolenkärki, reikäkiven puolikas

Väinö Tuomaalan lähetys v. 1958. Löysi Mauno Koskenkorva "Maaherranpakasta" kyntöpellosta.

15797, taltta

Lähetti Vilho Seppälä v. 1963, Löysi Vihtori Lähdesmäki Koskenkorvan Honkalan mäestä n. v. 1957. Paikka on länsipuolella jokea Kokkolan kylässä.

18465, taltta

Löysi Onni Hakola Kiikerin kylästä tilansa pellosta.

Ilmajoen museossa säilytettävät esineet

Ilmajoen museossa

546	ei paik.	1611	JOKIPERÄ 23
577	ei paik.	1620	HUISSI 55
581	ei paik.	1627	KÖNNI 30
699	ei paik.	1628	KÖNNI 30
891	HUISSI 54		
1017	ei paik.		Mainittujen numeroiden li-
1070	ei paik.		säksi 36 esinettä, joista
1096	KOSKENKORVA 3		taltta ja reikäkivi
1122	ei paik.		KOSKENKORVA 2
1144	ei paik.		hioin
1145	HUISSI 56		KOSKENKORVA 9
1318	ei paik.		6 kirvestä, 3 talttaa, 2 reikäki-
1326	KÖNNI 57		veä, liuskerenkaan kappale,
1375	ei paik.		soikea tuluskivi
1377	ei paik.		KOSKENKORVA 12
1410	ei paik.		kirves, 3 talttaa, 2 oikokirvestä
1416	ei paik.		HUISSI 26
1417	ei paik.		liuskerenkaan katkelma ja hio-
1500	ei paik.		tun kiviesineen liuske
1573	ei paik.		HUISSI 29
1574	JOKIPERÄ 23		taltta
1575	JOUPPILA 33		NOPPA 37
1576	HUISSI 25		kirves, reikäkivi
1577	HUISSI 25		KOSKENKORVA 38
1601:1	KOSKENKORVA 18		kirves
1601:2	KOSKENKORVA 18		ILMAJOKI 49
1605	KOSKENKORVA 41		vuolukivimuotti
1609	ei paik.		ILMAJOKI 50

tältta

KÖNNI 60

Ilmajoen inventointikertomukseen liittyvät paikallistamattomat
irtoläydöt, joita säilytetään Ilmajoen museossa

546, reikäkivi

Saatu Jaakko Perälältä.

577, kiviase

Saatu Sameli Ojalalta.

58

581, taltta (?)

Saatu Juho Lybäckiltä.

699, kirves (?)

Saatu K. Lauteelta. Löydetty n.v. 1900 3km joesta larvaan päin hiekkaa kaivettaessa.

1017, reikäkiven puolikas

Löysi Hj. Lindgren perunapellostaan. Paikan pääarak. x=695917, y=42736, z=40.

1070, kiviesine

Saatu Herman Taipaleelta. Löydetty Harjanevasta 30m joesta 1,3m:n syvyydestä. Lp. on Ojajärven kylää.

1122, taltta

Löydetty Rapolan kankaasta v.1928. Saatu t. Taivalmaalta.

1144, taltta

Saatu Antti Lauroselta. (Kokkolan kylästä ?).

1318, kiviase

Saatu Jaakko Luomalta. Löydetty Fossilasta 1km tiestä länteen 1m:n syvyydestä savesta.

1375, "kivikiila"

Saatu Herkoolin kuolinpesästä.

1377, "kivikiila"

Löydetty Ilmajoelta.

1410

1410, taltta

Saatu Paavo Harjunpäältä.

1416, verkonpaino

Ostettu

1417, taltta

Ostettu

1500, pronssisolki

Löysi Iiskki Nisula v. 1938 Munakan kylästä Seittusta Nisulan tilan kohdalta Seinäjoesta. Ko. tilan rakennukset $x=697016$, $y=43466$, $z=40$.

1573, reikäkivi

Löysi Paavo Saarenpää Huussin kylältä pellostaan v. 1939. Lp. n. $x=696159$, $y=57225$, $z=63$.

1609; reikäkiven katkelma

Löysi Jaakko Latvala Kiikerin kylästä ent. Mäen torpan paikalta Lähdeniemen talon maalta v. 1945. Lp. n $x=696771$, $y=42544$, $z=50$.

Lisäksi paikallistamattomat ilman numeroa olevat Ilmajoen museossa säilytettävät irtolöydöt, jotka kuuluvat Ilmajoen inventointikertomukseen:

Reikäkiven puolikas

Löysi Niilo Ranto v.1951 Kokkolan kylästä Västin ja Ilkkaharjun välisestä hiekkaharjusta.

Kiertäen hangattu hioinkivi

Löysi mv. Eero Koskenkorva Koskenkorvan alikäytävää rakennettaessa paikalle Koskenkorvan harjusta ajetusta sorasja.v.1953.

Reikäkivi

Esineen toi kansakoululle oppilas Hillevi Leikas, löydetty Kokkolan kylästä läheltä Koskenkorvan keskustaa kynnöspellosta. Löydetty v. 1960 tai - 64.

Kirves

Löysi mv. Aatto Karjanmaa Kokkolan kylästä Piirtolan kankaasta Rannon talon maalta. Löytö liittyynee KOSKENKORVA 7 tai 8:aan.

Hioin

Ks. ed.

Reikäkivi

Ks. ed.

Reikäkivi

Löydetty Kiikerin kylältä Tammelan harjusta Esa Haapalan maalta.

Reikäkivi

Löysi mv. Aate Välimäki Kokkolan kylästä v. 1934 pellon ojaa kaivaessa. Lp. on n. 3km Koskenkorvan tienristeyksestä Vaasaan päin Ilkka-harjun koillispuolella. Paikan nimi on nyk. kartalla Laurila - pää-rakennus: x=695804, y=57310, z=52. Lp. on jossakin talon lähetyvil-lä, ilmeisesti lounaispuolella.

(Kbi ja Ilmajoen Kketo
eiitt. Uuellaissa) (ju. kalleluissa)
luittelo sen. museoissa - elvistä enimesti 97

- 1 Hämeen museo, Tampere
- 2 Pohjanmaan historiallinen museo, Vaasa
- 3 Ruoveden kotiseutumuseo, Ruovesi
- 4 Satakunnan museo, Pori
- 5 Turun historiallinen museo, Turku
- 6 Etelä-Pohjanmaan kansanopisto, Ilmajoki
- 7 Koskenkorvan kansakoulu, Ilmajoki
- 8 Kokkolan kansakoulu, Ilmajoki
- 9 Alapään kansakoulu, Ilmajoki
- 10 Laihian yhteiskoulu, Laihia
- 11 Vaasan realilyseo, Vaasa
- 12 Vaasan ruotsalainen lyseo, Vaasa
- 13 Tri Emelén kokoelmat, Vaasa
- 14 Tri Emelén ja Reiniuksen kokoelmat, Vaasa
- 15 Edv. Björkenheimin hallussa Orisbergassa, Isokyrö

Hämeen museo, Tampere

5:5	ei paik.	333	ei paik.
5:6	ei paik.	336	ei paik.
48:152	ei paik.	337	ei paik.
74:1	ILMAJOKI 51	Mainittujen numeroiden lisäksi 2 muuta esinettä	
1402:1	ei paik.		
1402:2	ei paik.		

Satakunnan museo, PoriPohjanmaan hist. museo,Vaasa

		8232	ei paik.
		8233	ei paik.
40	ei paik.	8234	KOSKENKORVA 17
3130	ei paik.	8235	ei paik.
3592a	KOSKENKORVA 4	8236	KOSKENKORVA 48
3592b	KOSKENKORVA 4	8237	ei paik.
3593	KOSKENKORVA 4	8239	KOSKENKORVA 43
3594	KOSKENKORVA 4	8240	ei paik.
3595	KOSKENKORVA 4	8241	ei paik.
3596	KOSKENKORVA 4	8242	ei paik.
		8453	ei paik.
		10431	KOSKENKORVA 12

Ruoveden kotiseutumuseo,Ruovesi

326	ei paik.
327	ei paik.
328	ei paik.
329	ei paik.
330	ei paik.
331	ei paik.
332	ei paik.

Turun hist. museo, Turku

214	ei paik.
319	ei paik.
A326	ei paik.
328	KOSKENKORVA 46
333	KOSKENKORVA 47

Ilmajoen inventointikertomukseen liittyvät paikallistamattomat
irtolöydöt,joita säilytetään Hämeen museossa Tampereella

5:5, taltta

Löysi isäntä Jaakko Piirto v.1904 Piirtolan kankaasta.

5:6, liuskerenkaan puolikas

Ks. ed.

48:152,"reikäkirves"

Löydetty Ilmajoelta (?) suosta, saatu Virroilta K.Kahilalta. Lähetti
op. R. Ruokonen.v. 1905.

1402:1, reikäkiven puolikas

Löysi Iivari Kuula Kokkolan kylästä Piirtolan kankaasta v. 1932.

1402:2, reikäkiven puolikas

Ks. ed.

Pohjanmaan historiallisessa museossa säilytettävät Ilmajoen inventointikertomukseen liittyvät paikallistamattomat irtolöydöt:

40, reikäkivi

Löydetty Jouppilan kylästä metsämäestä v.1891. Lahjoitti nimismies V. Huldén.

3130, rautakärki

Lahjoitti kelloseppä Juho Satukangas.

Ilmajoen inventointikertomukseen liittyvät Ruoveden kotiseutumuseos-
sa säilytettävät paikallistamattomat irtolöydöt:

326, reikäkivi

Löydetty Tuomikylästä. Saatu A. Vinteriltä.

327, kirves

Löydetty Kokkolan kylästä. Saatu A. Vinterin kautta.v.1934.

328, keskeneräinen reikäkivi

Löydetty Koskenkorvalta. Toi A.Vinter.

329, reikäkiven puolikas

Löydetty Koskenkorvalta. Toi A.Vinter.

330, reikäkivi

Löydetty Koskenkorvalta. Saatu A.Piirroilta A.Vinterin kautta v. 1934.

331, reikäkivi

Löydetty Huussin kylältä. Saatu A.Vinterin kautta v. 1934.

332, reikäkivi

Löydetty Kokkolan kylästä. Saatu A.Vinterin kautta v.1934

333, reikäkivi

Löydetty Jouppilan kylästä. Toi A.Vinter v.1934.

336, hioin

Löydetty Koskenkorvalta. Saatu A.Vinterin kautta v.1934.

337, kiviesine

Löydetty Koskenkorvalta. Saatu A.Vinterin kautta v.1934.

Hioin,

Löydetty Koskenkorvalta, saatu A.Vinterin kautta v.1934.

Kiertäen hangattu hioinkivi

Löydetty Koskenkorvalta,saatu A.Vinterin kautta V.1934.

Ilmajoen inventointikertomukseen liittyvät paikallistamattomat irtolöydöt,joita säilytetään Satakunnan museossa Porissa:

8232, kirves

Löysi taloll. Viljo Hyövälti talonsa maalta peltoa raivatessaan v.1909. Saatu A.Vinterin kautta.

8233, taltta

Ks. ed.

8235, taltta

Löysi Martta Josefina Palomäki Pehkolan talon maalta ojaa kaiva-
essaan v.1910. Saatu A.Vinterin kautta.

8237, kirves

Löysi talonp. Ala-Piirto Jouppilan kylästä kotitalonsa maalta Santa-
neva-nimisestä paikasta v.1904. Saatu A.Vinterin kautta.

8240, soikea tuluskivi

Löydetty Kokkolan kylästä laskuojaa kaivettaessa.

8241, reikäkivi

Saatu A.Vinterin kautta.

8242, reikäkivi

Ks. ed.

8453, taltta

Löysi Hilja Hyövölti Hyövöllin talon maalta v.1908. Saatu A.Vinterin
kautta.

Ilmajoen inventointikertomukseen liittyvät paikallistamattomat irtoläydöt,joita säilytetään Turun historiallisessa museossa:

214, (?) taltta

Löydetty Kesken kylästä (Myllykylä ?) Sillanpään tilan pellosta.

319, taltta

Löydetty Kokkolan kylästä.

A 326, kirves

Löysi Herman Peltoniemi (Peltoniemen kylä ?).

336, kirves

Löydetty Ilmajoelta.

Ilmajoen inventointikertomukseen liittyvät paikallistamattomat irtolöydöt, joita säilytetään kouluissa, yksityiskokeelmissa ym:ssa

Etelä-Pohjanmaan kansanopisto

Ilmajoki

kirves

Löydetty Ojajärven kylästä.

taltta

Löydetty kansanopiston pellosta. Löysi Viljo Rökkönen.

taltta

Löydetty Kansanopiston pellosta.

Koskenkorvan kansakoulu

Ilmajoki

reikäkivi

Löysi tm. Jaakko Talvitie Kurikan pitäjän Rannonharjun maasta pellosta Ilmajoki-Kurikka- maantiestä 50m Santavuorelle päin v.1958.

reikäkiven puolikas

Löysi Alpo Renko v.1954maaltaan n. 0,5km länteen Koskenkorvan kansakoulusta.

Kokkolan kansakoulu

Ilmajoki

taltta

Löydetty Kokkolan kylästä Taloselan pellosta

taltta

Löydetty Västilästä 1,5 km Kotonevan laidasta SW-puolelta hieta-
haudasta Taloselan maasta.

reikäkivi

Löydetty Kokkolan kylästä Västilän ja Honkalan väliltä sorakuopasta.

Alapään kansakoulu

Ilmajoki

10 kpl erilaisia talttoja, kirves, katkennut nuolenkärki, 6 kpl.

reikäkiviä

Esineet keräsi op. J. Wuorinen 1870-lla.

Vaasan realilyseo

Vaasa

reikäkivi

Löydetty Yli-Ilkkalan pellosta. Lahjoitti Juho Lonkanen.

58

Vaasan ruotsalainen lyseo

Vaasa

vasarakirves

Löydetty Ilmajoelta

Tri Emelén kokoelmat

Vaasa

2, vasarakirves

Saatu Ilkan talosta.

Tri Emelén ja Reiniuksen kokoelmat

Vaasa

14, useita pieniä "kivikiilloja"

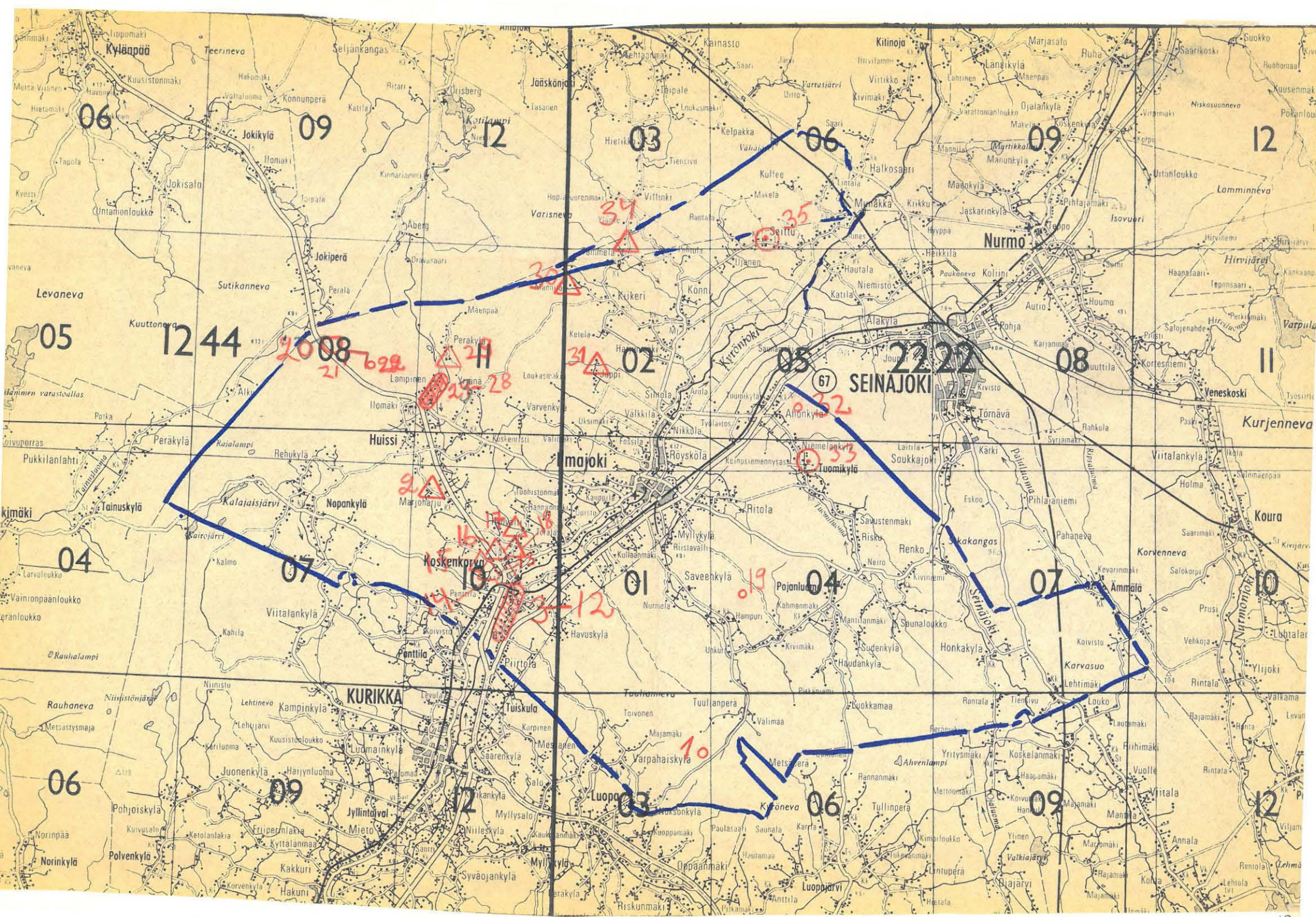
Löydetty Ilmajoelta Alajärveltä.

Edv. Björkenheimin hallussa Orisbergassa

Isokyrö

kaksi talttaa

Löydetty Ilmajoelta.



Peruskartta 2221 03 LUOPA

LUOPA 1 Lahdenkylä, Riomäki 3¹²⁷ kivistöykkiö

Peruskartta 1244 10 KOSKENKORVA

KOSKENKORVA 2 Huissi, Mansikkaloukko 13²² Kivikautinen asuinpaikka (?)
 KOSKENKORVA 3 Jouppila, Uusimäki 3¹⁸⁷ kivikautinen asuinpaikka
 KOSKENKORVA 4 Jouppila, Kalliokoski 3¹⁴² kivikautinen asuinpaikka
 KOSKENKORVA 5 Jouppila, Vanhatalo 3²¹¹ kivikautinen asuinpaikka
 KOSKENKORVA 6 Jouppila, Rinta- Piirto 3¹⁷⁵ kivikautinen asuinpaikka
 KOSKENKORVA 7 Jouppila, Mäki-Ranto 3⁵⁸ kivikautinen asuinpaikka
 KOSKENKORVA 8 Jouppila, Latva-Ranto 3¹⁷⁵ kivikautinen asuinpaikka

Peruskartta 2221 03 LUOPA

IILMAJOKI

LUOPA 1

Riomäki

x= 6947 19

y= 429 91

z= 98

kl: Landenkylä

tl:Riomäki 3¹²⁷

om: Ilmajoen kunta

os: Ilmajoki

Ajalteen epämääräinen kiviröykkiö (pakosaunan kiuas ?) , II

Inventointi 1972

ILMAJOKI

LUOPA 1

Riomäki

Kiviröykkiö (kiuasröykkiö) sijaitsee lähellä Kurikan ja Ilmajoen rajaa. Sahanloukon kansakoululta on paikalle matkaa 6200m s.31-00/60-00. Ilmajoen kirkolta Luopaan vievältä tieltä on röykkiölle matkaa 200m pohjoiseen.

Paikalla maasto kohoaa loivasti pohjoiseen, n. 50m:n päässä röykkiöstä pohjoiseen on NE-SW-suuntainen vanha kärrytie (talvitie). Paikka on kuusta kasvavaa metsämaata. Eteläpuolella on hakattu ja uudelleen istutettu alue.

Kiviröykkiön koko on 2 x 1,5 x 0,7m. Se on ladottu pienehköistä kivistä. Röykkiö on hieman hajoitettu ja S-päässä on suorakaiteen muotoinen syvennys, jossa on palaneita kiviä ja nokea. Todennäköisimmin kysymyksessä on kiuas. Minkäänlaisia muita rakennukseen viittaavia jälkiä (nurkkakiviä tms.) en paikalta tavannut.

V.1970 kävi Luho oppaan kertoman mukaan tarkastamassa paikkaa. Oppaana toimi kauppias Martinkaupasta Herralan pappilasta (os.Kp 1 Ilmajoki).

Inventointi 1972

ILMAJOKI
KOSKENKORVA 2
Mansikkaloukko

Asuinpaikka sijaitsee Marjoharju - Huiissi - tien NE-puolella. Marjoharjun koululta on paikalle matkaa n. 1700m tietä myöten. Paikka on kertalla nimetty Kotionevaksi.

Paikan maasto viettää loivasti NE:een, Koivuluomaan. Maaperä on hiekkaa ja savea. Alue on niittynä, laitumena ja viljeltynä peltona. Paikkaa on joskus kutsuttu lukutuvan paikaksi.

Paikalta on Ilmajoen museossa kaurutaltan torso ja pyöreä reikäkivi. Läheisen talon isäntä kertoi, v. 1966 löytäneensä nyt hukkaantuneen n. 40cm päpimitaltaan olevan reikäkiven jostakin lp:n alapuolelta läheltä Koivuluomaa.

Kesällä 1972 löysin muutamia kvartsi-iskoksia SE-NW-suuntaiselta hiekkaiselta palstatieltä.

Peruskartta 1244 10 KOSKENKORVA

ILMAJOKI

KOSKENKORVA 3

Uusimäki

x= 6952 35

y= 574 38

z= 55

kl: Jouppila

tl: Uusimäki 3¹⁸⁷

om: Toivo Siltaloppi

os: Koskenkorva kp 4

Kivikautinen asuinpaikka, II

Löydöt:

KM 1096, kivitalta

KM 2319:925, kourutaltoa

KM 2981:20, rikkonainen reikäkivi

KM 3517:10, liuskekaksoistaltoa

KM 3725:11, reikäkivi

KM 17658:1-5, saviastian paloja, kovettunutta savea, kvartseja

Ilmajoen museossa no 1096, kivitalta

KM 19258:1-2, polamut savea, kvartseja

Inventointi 1972

ILMAJOKI
KOSKENKORVA 3
Uusimäki

Asuinpaikka sijaitsee Piirtolan kankaan S-päässä. Kohdasta, josta muistomer-
kille vievä tie eroaa Seinäjoki-Kurikan maantiestä on paikalle mat-
kaa n. 100m ja Uusimäen rakennuksista n. 100m's. 55-00/60-00.

Paikalla maasto vietää loivasti Kyrönjokeen, luoteeseen. Alue on niit-
tynä ja soranottopaikkana, maaperä on hiekkaa ja alempana on savea.

V. 1968 kävi Itkonen tarkastamassa paikkaa ja hän toi mukanaan no:t
KM 17658:1-5.

Kesällä 1972 käydessäni paikalla löysin kvartsi-iskoksia sorakuopan
NW-reunasta.

ILMAJOKI
124410

UUSIMÄKI 69.
KOSKENKORVA 3



F. 39866

HIEKKA KUOPAN REU-
NAA KAAKOSTA

Peruskartta 1244 10 KOSKENKORVA

ILMAJOKI
KOSKENKORVA 4
Kalliokoski

x= 6952 49
y= 574 44
z= 55

kl: Jouppila
tl: Kalliokoski § 142
om: Kalliokosken perikunta
os: Koskenkorva kp 2

Kivikautinen asuinpaikka, II

Löydöt:

- EM 6499:1-5, reikäkivi, nuolenkärki, kivikirveen katkelma
- EM 7105:1-2, n. 80 saviastian palaa, punamultanäyte
- EM 8608:2, saviastian paloja 19 kpl
- EM 12402:1-5, poikkikirveen katkelma, poikkitaltta, piinuolenkärki, 3 kvartsipalaa, saviastian pala
- ohjannaan hist. museo, Vaasa no:t 3592-3596, keramiikkaa, kiviasseen kappale, pieni reikäkivi, poikkikirves, hioin
- KM 19113, KVARTSI-ISKOKSIA

Inventointi 1972

ILMAJOKI
KOSKENKORVA 4
Kalliokoski

Asuinpaikka sijaitsee Piirtolankankaan S-päässä. Nuijamiesten muistomerkillä on paikalle matkaa 300m s. 06-00/60-00.

Alue viettää loivasti Kyrönjokeen .Paikka on osittain rakennettu, osin viljeltyä, piha ja puutarhamasta sekä kynnettyä peltoa.

Tilan päärakennuksen pihamaalta ja sen lähiympäristöstä on eri aikoina tavattu runsaasti kiviesineitä, kvartsi-iskoksia ja keramiikkaa.

Löytöjä on tehty varsinaisen pihamaan ulkopuolelta: pihasta 20m S:ään, nuorakeramiikkaan ylempää harjulta Kalliokosken talon kohdalta, talosta 15m W:een, navetasta 20m N:een ja Aittaväinistä.

V.1968 kävi Itkonen tarkastamassa paikkaa.

V.1972 käydessäni paikalla löysin päärakennuksen E-puolisesta pellostä kvartsi-iskoksia ja keramiikkaa.

ILMAJOKI

1244 10

KALLIOKOSKI

72.

KOSKENKORVA 4



F. 39867

KALLIOKOSKEN TL:N
PÄÄRAKENNUS KAA-
KOSTA — LÖYTÖJÄ ERI-
PUOLILTA RAKENNUS-
TA

Peruskartta 1244 10 KOSKENKORVA

IDMAJOKI
KOSKENKORVA 5
Vanhatalo

x= 6952 55
y= 574 52
z= 60

kl: Jouppila
tl: Vanhatalo 3²¹¹
om: Erkki Piirtola
os: Koskenkorva kp 4

Kivikaution asuinpaikka (tuhoutunut ?), II (III)

Löydöt:

- KM 3850:8-17 (?), talttoja, keramiikkaa, esineketkelmia ym
- KM 3856:1-11, taltta, maanäytteitä, keramiikkaa, kivilaji-iskok-
sia, poikkikirveen kantaketkelma(?)
- KM 3864:1, hioinkivi
- KM 6344:1-7,
- KM 6364, vasarakirves
- KM 6374:3-10, kirves, keramiikkaa, hiukkanäytteitä

ei lii. saak. mui

Kivikautinen löytöpaikka

Umajoen pitäjän

Jouppilan kylän Piirtolan talon maalla.

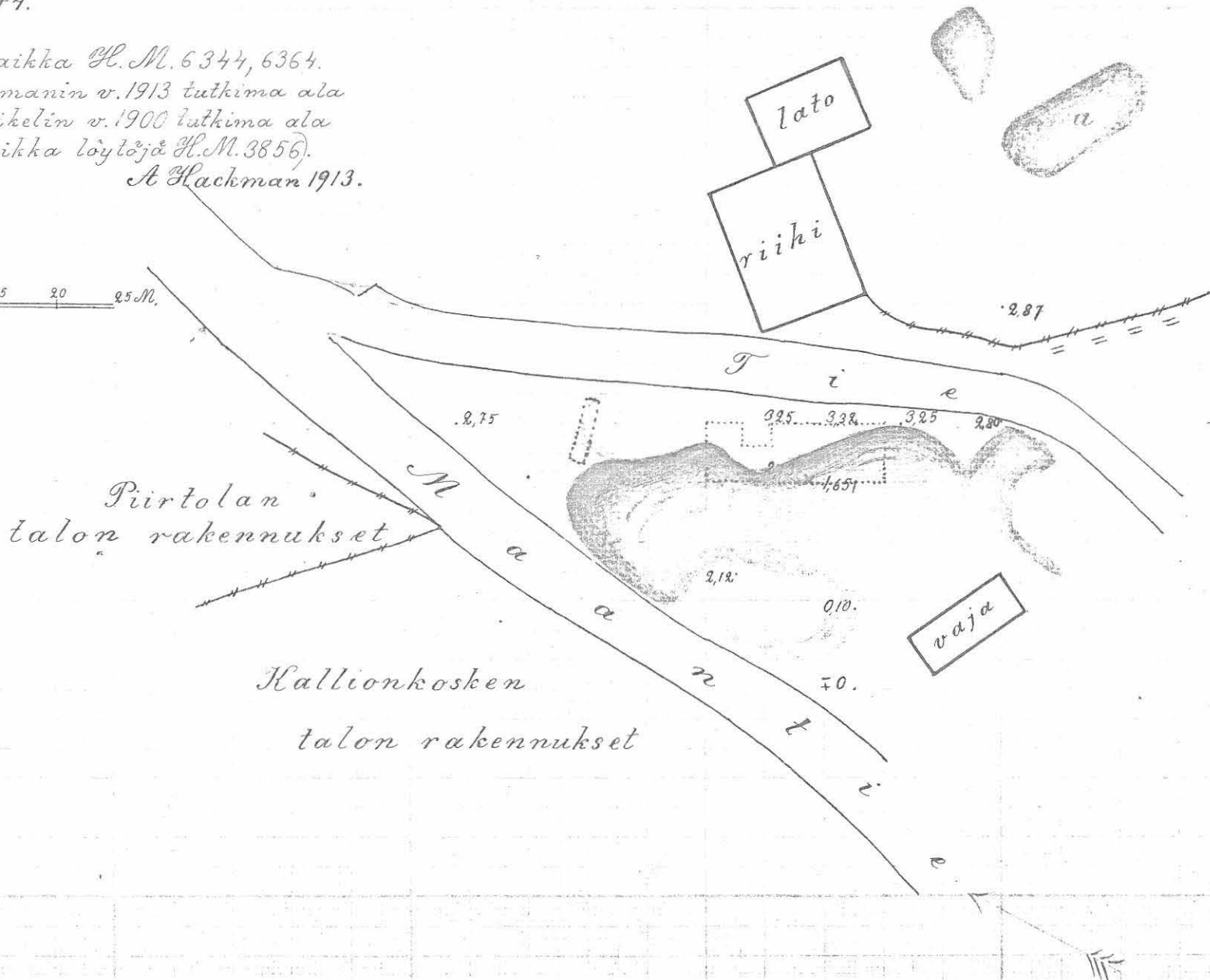
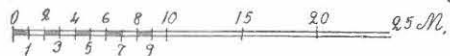
H. M. 6374.

x löytöpaikka H. M. 6344, 6364.

□ A. Hackmanin v. 1913 tutkima ala

α H. J. Heikelin v. 1900 tutkima ala
(asuinpaikka löytöjä H. M. 3856).

A. Hackman 1913.



ILMAJOKI

1244 10

VANHATALO

76

KOSKEN KORVA 5

F. 39868

TUHOUTUNUTTA LÖY-
TÖALUETTA



Inventointi 1972

ILMAJOKI

KOSKENKORVA 6

Rinta-Piirto

Asuinpaikka sijaitsee n.500m muistomerkestä s.03-50/60-00 maantien W-puolella. Maaperä on hiekkaa ja rinne viettää loivasti länsiluoteeseen, Kyrönjokeen. Tilan päärakennuksen S-puolella olevasta hiekkakuopasta on löydetty esineet KM 13678 ja 13682 (reikäkiven puolikas ja vasarakirves).

V.1968 kävi Itkonen tarkastamassa paikkaa. Hän löysi päärakennuksen W-päästä alkavasta pellostä sekä em.hiekkakuopan ja päärakennuksen välillä olevasta kasvimaasta iskoksia.

V.1972 käydessäni paikalla löysin peltomaasta aivan em.hiekkakuopan WNW-reunalta lohkottua kiveä sekä liedensijan. Myös kvartseja näkyi paikalla ja tapasin niitä ainakin 50m:n matkalla SW:een ja 20m:n matkalla jokeen päin. Iskoksia löytyi myös päärakennuksen S-puolisesta pellostä ja kasvimaasta.

ILMAJOKI

RINTA - PIIRTO(LA)⁷⁹

KOSKEN KORVA 6

1244 10



F. 39871

HIEKKA KUOPPA-ALUE

LIESI PELLON REUNASSA



F. 39870

ASUINPAIKKA-ALUE

KAAKOSTA



F. 39869

Peruskartta 1244 10 KOSKENKORVA

ILMAJOKI
KOSKENKORVA 8
Latva-Ranto

x= 6953 55
y= 574 63
z= 55

kl: Jouppila
tl: Latva-Ranto 3¹⁵⁷
om: Reijo Latva-Ranto
os: Koskenkorva

Kivikutinen asuinpaikka, II

Löydöt:
KM:13681, käyrä liuskeveitsi

Peruskartta 1244 10 KOSKENKORVA

ILMAJOEN

KOSKENKORVA 7

Mäki-Ranto

x= 6953 64

y= 574 61

z= 55

kl: Jouppila

tl: Mäki-Ranto 3⁵⁸

om: Armas Markkila

os: Koskenkorva

Kivikautinen asuinpaikka, II

Löydöt:

KM 17659: 2-3, kvartsi-iskoksia

19110, kvartsi kaavin

Inventointi 1972

ILMAJOKI
KOSKENKORVA 7
Mäki-Ranto

Asuinpaikka sijaitsee Piirtolankankaan nykyisessä N-päässä, sen W-puolella. Paikalle on matkaa Koskenkorvan sahalta 1000m s.30-00/60-00. Paikka on loivasti Kyrönjokeen viettävä rantaniitty. Maaperä on ylempänä soraa ja alempana ja lähempänä jokea maaperä muuttuu savikoksi. Alue on ollut perunamaana. Nykyisin sitä käytetään laitumena. Asuinpaikka-alueen tekaosasta (itäreunasta) on ajettu soraa n.70m:n leveyiseltä alueelta ja n. 1m:n syvyydeltä.

Asuinpaikka-alue on ainakin n. 300m:n levyinen. Se ulottuu S:stä Rantamon maalta Latva-Rannon kautta Mäki-Rannon maalle.

V.1968 kävi Itkonen tarkastamassa paikkaa. Alue oli silloin peltona ja siitä on talteenotettu iskoksia KM 17659.

V.1972 käydessäni paikalla otin em.sorakuopan W-laidelta talteen kvartsikepimen.

ILMAJOKI

1244 10

MÄKI-RANTO

84

KOSKENKORVA 7



F.39872

SORANOTTO PAIKKA JA
KAAPIMEN LÖYTÖPAIKKA

F.39873

NÄKYMÄ KOILLISESTA

Peruskartta 1244 10 KOSKENKORVA

(jatkoa)

- KOSKENKORVA 9 Kokkola, Yli-Koskenkorva 3¹³¹ kivikautinen asuinpaikka
- KOSKENKORVA 10 Kokkola, Rinta-Koskenkorva 3¹⁷² kivikautinen asuinpaikka
- KOSKENKORVA 11 Kokkola, Puistola kivikautinen asuinpaikka
- KOSKENKORVA 12 Kokkola, Koskenkorvan saha kivikautinen asuinpaikka
- KOSKENKORVA 13 Kokkola, Västilä 1¹⁶³ kivikautinen asuinpaikka
- KOSKENKORVA 14 Kokkola, Kantola 1¹⁴³ kivikautinen asuinpaikka
- KOSKENKORVA 15 Kokkola, Urheilukenttä 9⁶ kivikautinen asuinpaikka
- KOSKENKORVA 16 Kokkola, Salomäki 4⁵⁶ kivikautinen asuinpaikka
- KOSKENKORVA 17 Kokkola, Varvi 12¹²⁶ kivikautinen asuinpaikka (?)
- KOSKENKORVA 18 Kokkola, Mäki-Seppilä 6 kivikautinen asuinpaikka

- KOSKENKORVA 38-48 kivikautisia irtolöytöjä

Peruskartta 1244 10 KOSKENKORVA

ILMAJOEN

KOSKENKORVA 9

Yli-Koskenkorva

x= 6954 05

y= 574 72

z= 55

kl: Kokkola

tl: Yli-Koskenkorva 3¹³¹

om: Eero Koskenkorva

os: Koskenkorva kp 4

Kivikautinen asuinpaikka, II

Löydöt:

KM 10534:1-3, reikäkivi, hioinkivi, hiottu kiviesine

KM 12402:1-5, tauran kärkiosa, poikkikirves, reikäkivev puolikas yw

KM 13685:1-8, poikkikirves, kirveen katkelmia, reikäkiven puolikas,
hioin

KM:14483:4-5, kiviesineen katkelmia

KM 17660:1-5, reikäkiven katkelma, suippokantainen teltta, kivi-
esineen katkelmia

Ilmajoen museossa 2 hioinkiveä

KM 17661:1-5

KM 19120, as.paikalla löytöjä

Inventointi 1972ILMAJOKI
KOSKENKORVA 9
Yli-Koskenkorva

Asuinpaikka sijaitsee Kyrönjoen itärannalla. Sahon luona olevasta rautatien alikäytävästä on paikalle matkaa 600m. etelään. Kyrönjokeen on matkaa 240m. alue on loivasti Kyrönjokeen viettävää rantapelttoa sekä piha-alueetta.

Eri aikoina on tilan päärakennuksen ympäristöstä ja erikoisesti pellostosta päärakennuksen takaa joen puolelta löydetty runsaasti kiviesineitä, katkelmia ja kvartsi-iskoksia. Asuinpaikka jatkuu ainakin 100m NE:een Alkon omistamaan Hyvölän palstaan.

V.1968 kävi Itkonen tarkastamassa paikkaa. Hän sai mukaansa esineet KM 17660:1-5 (kiviesineiden katkelmia), KM 17661:1-5 (hioimen katkelma, kvartsiesineitä, iskoksia).

V.1972 käydessäni paikalla sain mukaani eri puolilta päärakennusta löydettyjä esineitä ja katkelmia (taltan torso, pieni poikkikirves, kiviesineen hiottu pala) sekä päärakennuksen W- ja N-puolisilta pelloilta löydettyjä kvartsi-iskoksia. Ilmajoen museossa on paikalta peräisin oleva kiertäen hangattu häoinkivi.

Peruskartta 1244 10 KOSKENKORVA

ILMAJOKI
KOSKENKORVA 10
Rinta-Koskenkorva

x= 6954 28

y=574 78

z= 52,5

kl:Kokkola

tl: Rinta-Koskenkorva 3¹⁷²

om: Mauno Koskenkorvan perikunta

os: Koskenkorva kp4

Kivikautinen asuinpaikka, II

Löydöt: kvartsi-iskoksia

Inventointi 1972ILMAJOKI
KOSKENKORVA 10
Rinta-Kosken-
korva

Asuinpaikka sijaitsee Kyrönjoen itärammalla. Rautatien alikäytävästä on paikalle matkaa 400m etelään. Jokeen on matkaa 220m. Paikka on jokeen varsin loivasti viettävä rinne. Alue on pihamaasta, puutarhaa ja viljeltyä peltoa. Maaperä on hiekkaa ja savea. Tilan nimi on ennen ollut Kuhna.

Asuinpaikka vaikuttaa laajalta. Se ulottuu ainakin S-puolisesta Fuis-tolan tilasta (erotettu Rinta-Koskenkorvasta) sahalle vievän tien reunaan, siellä olevan Alkon omistaman pelston laitaan. Näin asuinpaikan leveydeksi tulee ainakin 200m.

V. 1972 käydessäni paikalla löysin kvartsi-iskoksia päärakennuksen S-, W- ja N- puolisilta alueilta. (ei mitään tallea?)

ILMAJOKI
1244 10

RINTA - KOSKENKORVA 90.
KOSKENKORVA 10



F. 39874

KUVASSA NÄKYVÄLTÄ ALUEelta KVARTSI-ISKOKSIA

NÄKYMÄ KOILHISESTA

RINTA-KOSKENKORVAN PÄÄRAKENNUS



F. 39875

Peruskartta 1244 10 KOSKENKORVA

91.
ILMAJOKI 11
KOSKENKORVA ~~40~~
Puistola

x = 6954 16

y = 574 80

z = 54

kl: Kokkola

tl: Puistola

om: Ilmari ja Mauri Koskenkorva

os: Koskenkorva kp 4

Kivikautinen asuinpaikka, II

Löydöt: 19109: 1-2

kvartsi-iskoksia

reikäkivem puolikas

Inventoinji 1972

ILMAJOKI

KOSKENKORVA 11

Huistola

Asuinpaikka liittyy em.numeroon (1244 10 KOSKENKORVA 10) ja on sen eteläpuolella. Paikka on hiekkaperäistä piha- ja puutarhamaata. V.1972 käydessäni paikalla sain mukaani päärakennuksen SE-puolelta puutarhamaasta löydetyin reikäkivenpuolikkaan ja pihamaalla palaneen pajan nurkalla näkyi maassa kvartsi-iskoksia.

ILMAJOKI
1244 10

PUISTOLA
KOSKENKORVA II

93.



F. 9876

KVARTSI-ISKOKSIA

REIKÄ-KIVEN PUOLIKAS

PUISTOLAN PÄHAMAATA POHJOISESTA, TAUSTAL-
LA ALKON UUSI TENDAS RAKENNUS

Peruskartta 1244 10 KOSKENKORVA

94.
ILMAJOKI

KOSKENKORVA 12

Koskenkorvan

saha

x = 6954 65

y = 574 71

z = 45

kl: Kokkola

tl: Koskenkorvan saha

om: Koskenkorvan saha

os: Koskenkorva kp 4

Kivikautinen asuinpaikka (tuhoutunut),III

Löydöt:

KM 2216:822 , tasataltta ?

KM 5803:1-6,vasarakirves,taltta,taltan katkelma,nuolenkärki,reikäki-
vi,reikäkiven katkelma

KM 5809:1-4, 2 reikäkiveä,kahden reikäkiven puolikkaat

KM 5835:1-58,Ailion kaivaus v.1911,tässä no 5835:51 on rautakau-
tinen mosaiikkihelmi

KM 6374:2,keskentekoinen reikäkivi

Ilmajoen museossa 13 esinettä

Satakunnan museo no 10431,reikäkivi

Koskenkorvan kansakoulu,reikäkivi

Inventointi 1972ILMAJOKI
KOSKENKORVA 12
Koskenkorvan
saha

Asuinpaikka on sijainnut välittömästi Koskenkorvan sahan N-puolella.
V.1911 Ailio suoritti paikalla kaiveuksia (KM 5835:1-58).Rautatie-
töiden tekia harjun N-pää tasoitettiin.

Nykyisin paikka on varasto-ja teollisuusaluetta ja asuinpaikka on ko-
konaan tuhoutunut.

V. 1968 kävi Itkonen tarkastamassa paikkaa.

Peruskartta 1244 10 KOSKENKORVA

ILMAJOKI
KOSKENKORVA 13
Västilä

x = 6955 06
y = 574 56
z = 50

kl:Kokkola
tl:Västilä 1¹⁶³
om:Jaakko Hakoniemi
os: Koskenkorva Västilä 61330

Kivikaupungin asuinpaikka (tuhoutunut?),II (III)

Löydöt:

- KM 2216:865, reikäkivi
- KM 2216:869, reikäkivi
- EM 2319:955, rikkonainen reikäkivi
- KM 9124:25, reikäkivi
 - reikäkiven puolikas
 - kvartsi-iskoksia

Koskenkorvan kansakoululla tasataltta

~~KM 9124: 14-24 (?) Potin kaivaus~~

KM 19112: 1-3
reikäkiven puolikas, iskoksia

Peruskartta 1244 10 KOSKENKORVA

ILMAJOKI

KOSKENKORVA 14

Kantola

+HONKILAMMIKI

x = 6955 26

y = 574 38

z = 50 - 55

kl: Kokkola

tl: Kantola 1¹⁴³

om: Ilmari Lehto

os: Koskenkorva

Kivikautinen asuinpaikka (tuhoutunut), III

Löydöt:

KM 9124:1-13, Pälän kaivaus 1929

KM 12908:1-104, Luhan kaivaus 1951

1929, kivi-iskelmä 3 kpl

Pohj-puoliossa lempasruutim, paleasemat 400 m WNW
ja länneen välillä NW-N. Kivi-pohj. puolella.
Kallioita Honkilaan-... -... (1974 j. 1975);
alueella runsaasti eläin-... -... jättiläin-
... ..

Käytöt K01 19805:1-551

19445:1-235

KA II + J + NUORAKERRAT.

Z 57,5 - 63/65 m

Inventointi 1972

ILMAJOKI

KOSKENKORVA 14

Kentola

Asuinpaikka sijaitsee Tampere-Vaasa - tien ja Ilmajoelle länsipuolta Kyrönjokea vievän tien risteyksestä 150m länsiluoteeseen. Paikka on soraharjun alarinteessä.

Paikalla oleva huonekalutehdas on valmistunut v.1967, tehdas on rakennettu ilman lupaa.

V.1929 suoritti Pälsi paikalle kaivauksia (KM 9124:1-24). Hän tutki Västilän kanalan itäpuolista aluetta (liesi) sekä kanalan pohjoispuolista aluetta. Hänen mukaansa viereisen Honkalan seurojentalon pihassa oli nähtävissä 2 kiviliettä. Edelleen em. paikasta luoteeseen n. 1,5km:n matkalla oli liesiä (Palokankaan riihen kohdalla ja Päätylän kohdalla). Pälsin mukaan as.paikkavyöhyke seurailee harjun päällystää ja S-rinnettä ja se on ainakin 1,5 km pitkä. Väkevin kohta on Västilän kanalan kohdalla - sieltä keramiikkalöytöjä.

V.1951 suoritti Luho paikalla kaivauksia (KM 12908:1-104).

V.1968 kävi Itkonen tarkastamassa paikkaa.

V.1960 kävi Hirviluoto tarkastamassa paikkaa suunnitellun uuden Jurvaan johtavan tieliittymän takia. Suunnitelman mukaan jää osa harjun kaakkoispäästä tien alle. Tarkastuksen perusteella todettiin alueen jo olevan niin repaleisen, että "pelastuskaivauksiin" ei ole syytä ryhtyä.

V.1972 käydessäni paikalla löysin muutamia kvartsi-iskoksia huonekalutehtaan koillispuolelta tasatulta alueelta.

Peruskartta 1244 10 KOSKENKORVA

ILMAJOKI
KOSKENKORVA 15
Urheilukenttä

x = 6955 43
y = 574 29
z = 65

kl: Kokkola
tl: Urheilukenttä 9⁶
om: Suomen valtio

Kivikautinen asuinpaikka (tuhoutunut), II (III)

Löydöt:

KM 10761:1,3-4, kirves, 2 reikäkiveä
KM 13106 luhkottua kiveä

Inventointi 1972ILMAJOKI
KOSKENKORVA 15
Urheilukenttä

Asuinpaikka sijaitsee Koskenkorvan urheilukentän länsiluode-päässä. Uudelta seurojentalolta on paikalle matkaa 100m s. 20-00/60-00. Paikka on nuorta männikköä kasvavan soraharjun loivasti itään viettävää rinnettä.

V. 1937-38 urheilukenttää tasoitettaessa paikalta löydettiin kiviesineitä, jotka toimitettiin Kansallismuseoon (KM 10761:1,3-4). Kaksi vm. esinettä löydettiin 15-20sm:n syvyydestä ja no 1 paikalta ajetusta sorasta.

V. 1972 käydessäni paikalle löysin lohkottua kiveä urheilukentän länsiluode-päästä. Kvartseja en paikalla tavannut.

Todennäköisesti as.paikka on hävitetty tasoitustöiden yhteydessä.

Peruskartta 1244 10 KOSKENKORVA

ILMAJOKI
KOSKENKORVA 16
Salomäki

x = 6956 13
y = 574 00
z = 57,5

kl: Kokkola
tl: Salomäki 4⁵⁶
om: Erkki Koivulahti
os: Ilmajoki

Kivikautinen asuinpaikka (tuhoutunut ?),II (III)

(Tutkittava!)

Löydöt:

KM 13686, hioinkivi
KM 19111 kvartsi-iskoksia

Inventointi 1972

ILMAJOKI

KOSKENKORVA 15

Salomäki

Asuinpaikka sijaitsee Västilän harjulla maanteiden välisellä alueella. Tampere - Vaasa tien ja Ilmajoelle länsipuolta Kytönjokea vievän tien risteyksestä on paikallematkaa 1000m luoteeseen. Paikka on 3-tien (Vaasa-Tampere) varrella.

Aluetta on käytetty soranottopaikkana ja ainakin osa asuinpaikasta on tuhoutunut. Paikalla on tavattu ainakin 20 liettä, jotka ovat nykyisin tuhoutuneet.

V.1972 käydessäni paikalla löysin sorakuopan itäreunaa Ilkkalantielle vievän tien varresta sorakuopan puolelta ja sorakuopan rinteestä lieden kiveyksineen ja muutamia kvartsi-iskoksia.

Mahdollisesti Ilkkalantielle vievän sivutien alla on säilynyt asuinpaikkakerroksia, mahdollisesti myös tien takaisessa (koillispuolisessa) metsämaassa. Tien takaisen alueen omistaa Paavo Latva-Kokko.

Peruskartta 1244 10 KOSKENKORVA

ILMAJOKI

KOSKENKORVA 17

Varvi

x = 6957 37

y= 57457

z = 50

kl: Kokkola

tl: Varvi 12¹²⁶

om: Keijo Rissanen

os: Koskenkylä kp3 Riihi

Kivikautinen asuinpaikka (?),II

Löydöt:

Satakunnan museo 8234,poikkikirves (?)

Inventointi 1972ILMAJOKI
KOSKENMORVA 17
Varvi

Asuinpaikka (?) sijaitsee Nahkoluoman varrella, sen pohjoispuolella. Vaasa-Tampere-tien ja Ilmejoelle vievän tien risteyksestä on paikalle matkaa 2130m s. 01-00/60-00.

V.1910 löydettiin Ilkkalan talon maalta Varvi-nimisestä paikasta poikkikirves (Satakunnan museo no 8234). Todennäköisesti ko.paikka on juuri tämä.

Alue on loivasti Nahkaluomaan(etelään) viettävä peltoa ja laidunmaata oleva rinne.

Tilan emännän, kertoman mukaan nykyisen rantapellon ja laidunniityn rajalta on löydetty n.5 kiviesinettä v.1925-27. Nykyisin esineet ovat hukkeantuneet. Päärakennuksesta on löytöpaikkaan matkaa 120m s.42-00/60-00.

V.1972 käydessäni paikalla en tavannut mitään asuinpaikkaan viittavia merkkejä.

Peruskartta 1244 10 KOSKENKORVA

ILMAJOKI
KOSKENKORVA 18
Mäki-Seppilä

x = 6956 11
y = 574 82
z = 50

kl: Kokkola
tl: Mäki-Seppilä 6
om: Artturi Nokkala
os: Koskenkorva kp1

Kivikautinen asuinpaikka,II

Löydöt:

Ilmajoem museossa 2 reikäkiven puolikasta

KH 19114:1-3 taltta, kvartsi-iskoksia

Inventointi 1972

ILMAJOKI

KOSKENKORVA 18

Mäki-Seppilä

Asuinpaikka sijaitsee Seppilännäen E-rinteellä. Paikka on jyrkähkö kivikkoisen sorsharjun E-rinne.

Tampere-Vaasa-tien ja Ilmajoelle vievän tien risteyksestä on paikalle matkaa 940m koilliseen.

Ilmajoen museossa on kaksi paikalta löytynyttä reikäkivenpuolikasta. Aivan asuinrakennuksen portaiden vierestä on isännän kertoman mukaan löytynyt rikkoinen taltta, jonka sain mukaani käydessäni paikalla v.1972. Samalla poimin talteen iskoksia aivan talon E-puolella olevalta Niilo Kokon omistamalta pellolta, pellon W-reunasta. Siellä maaperä muuttuu savikoksi, ylempänä on maaperä soraa.

Peruskartta 2222 04 POJANLUOMA

POJANLUOMA 19 Kirkonkylä, Lähveenmaa 3³⁰² kivistö

Peruskartta 1244 08 JOKIPERÄ

JOKIPERÄ 20 Kirkonkylä, Talvitie/Rajaniemi rajavyöhyke
JOKIPERÄ 21 Kirkonkylä, Ala-Kauppi 8¹²⁹ kiviseinä
JOKIPERÄ 22 Kirkonkylä, Hiidenhaudanmaa kivistö
JOKIPERÄ 23 Huissi, Ilomäki 10³⁹ kiviseinä asuinpaikka

Peruskartta 2222 04 POJANLUOMA

11a.
ILMAJOKI
POJANLUOMA 19
Lähteenmaa

x = 6954 62

y = 431 42

z = 75

kl: Kirkonkylä

tl: Lähteenmaa 3³⁰²

om: Anna Viitala

os: Ilmajoki kp3

Ajaltaan epämääräinen kiviröykkiö,II

Inventointi 1972

ILMAJOKI

POJANLUOMA 19

Lähteenmaa

Kiviröykkiö (kivas ?) sijaitsee Pojanluoma - Kuivämäki - Lähteenmäki - Kettuvuori - Ilmajoen kirkko - tien SW-puolella, tieltä n. 450m. Sahanloukon kansakoululta on paikalle matkaa 1480m s. 09-00/60-00.

Röykkiö on laakealla metsän ympäröimällä kalliolla, jota peittää vain turvekerros. Paikalla kasvaa nuorta koivikkoa ja heinää.

Röykkiön N- ja W-puolella on n. 1m:n korkuinen putous kalliolta. Alhaalla on märkää suota.

Röykkiön koko on 2 x 1,8 x 0,8m. Se on koottu ainakin osittain lohkokivistä. Röykkiön keskellä on n. 1 x 0,8 x 0,4m:n kokoinen kuoppa. Röykkiössä on paikoin nokijälkiä. Mitään rakennukseen viittaavaa (esim. nurkkakiviä) en paikalla tavannut.

Jonkun kotiseutututkimisen kerrotaan röykkiötä joskus kaivelleen mitään löytämättä.

ILMAJOKI

LÄHTEENMAA 113.

2299 04

POJANLUOMA 19



F. 39877

RÖYKKIÖ IDÄSTÄ



F. 39878

RÖYKKIÖ ETELÄSTÄ

Peruskartta 1244 08 JOKIPERÄ

ILMAJOKI
JOKIPERÄ 20
Tipulinlammi

x = 6964 60

y = 567 62

z = 85

kl: Kirkonkylä

tl: Talvitie/Rajaniemi

Kivistä ladottu rajapyykki,I

Inventointi 1972

IILMAJOKI
JOKIPERÄ 20
Tipulinlammi

Rajapyykki sijaitsee Tipulinlammin mäellä, Talvitien ja Rajaniemen maiden rajalla. Ilomäen kansakoululta on paikalle matkaa 2920m s. 5¹x-50/60-00. Paikka on kosteaa metsämaata ja aivan rajamerkin SE-puolella on pieni jyrkkä mäennyppylä.

Rajamerkin alaosa on pohjakaavaltaan nelikulmio, jonka sivun pituus on 1,5m. Alaosalla on korkeutta vajaa metri. Se on ladottu laakeista, kulmikkaiksi lohjenneista kivistä. Päällä on pystyyn asetettu pitkänommainen kivi.

Tämän tapaisi, mutta pohjaltaa n. 1 x 1m ja 1,5m korkeita "patsaita" kerrotaan olleen useita Tipulin kallion (kartalla) E-rinteellä Laakavuoren ja Takaranteenmaan E-puolella, nyk. Hiidenhaudanmaan sorakuopalta alkavan kärrytien W-puolella - paikka n. x=696420-46, y=56850, z=85. Patsaiden edessä kerrotaan olleen hiiltä sisältäviä kuoppia. Oppaana oli Otto Talvitie (os. Ilmajoki).

ILMAJOKI

1244 08

TIPOLIN HAMMI 117.

JOKIPERÄ 20



F. 39879

RAJAPYYKKI LÄNNESTÄ

Peruskartta 1244 08 JOKIPERÄ

ILMAJOKI
JOKIPERÄ 21
Ala-Kauppila

x = 6964 12

y = 568 03

z = 107,5

kl: Kirkonkylä

tl: Ala-Kauppila 8¹²⁹

om: Otto Talvitie

os: Ilmajoki, Kirkonkylä kp4

Ajaltaan epämääräinen kivikehä, II

Inventointi 1972ILMAJOKI
JOKIPERÄ 21
Ale-Kauppila

Kivilatomus sijaitsee Tipulinkalliolla Vaasa-Tampere-tien NE-puolella, tieltä on paikalle matkaa n.600m. Ilomäen kansakoululta on paikalle matkaa 2300m s.54-00/60-00.

Paikka on kalliosta mäntyä kasvavaa metsämaata, rinne viettää loivasti NE:een.

Kivikehä on halkaisijaltaan n.1m. Se on kadottu n.päänkokoisista ja hieman suuremmista kivistä. Kehän sisus on halkaisijaltaan n. 0,3m. Keskuksen pohja-ala on peitetty pienillä - n.nyrkinkokoisilla - kivillä. Latomus ei vaikuta ainakaan aivan uudelta.

Oppaanani oli Otto Talvitie, os.Ilmajoki, Kirkonkylä Kp4.

ILMAJOKI
1244 08

ALA-KAUPPILA 120.
JOKIPERÄ 21



F.39880

LATOMUS KAAKOS-
TA

Peruskartta 1244 08 JOKIPERÄ

ILMAJOKI

JOKIPERÄ 23

Ilomäki

x = 6962 94

y = 569 72

z = 70

kl: Huissi (virall. Kirkonkylä)

tl: Ilomäki 10³⁹

om: Talvitie

os: Huissi Ilmajoki

Kivikautinen asuinpaikka (?),II

Löydöt:

Ilmajoen museo 1574,kourutaltoa

Ilmajoen museo ,tasataltan katkelma

Inventointi 1972ILMAJOKI
JOKIPERÄ 23
Ilomäki

Asuinpaikka (?) sijaitsee Vaasa-Tampere-tien S-puolella. Ilomäen kansakoululta on paikalle matkaa 240m s.48-00/60-00.

Alue on loivasti SE-een viettävä rinne. Maaperä on alempana savikkoa ja ylempänä hiekkaa ja soraa.

Tilan päärakennuksen E-puoliselta pellolta on eri aikoina löydetty kiviesineitä (2 Ilmajoen museossa). Lp:n NW-puolella, yläpuolella on puutarhamaata, jossa on nurmikkoa ja suuri mansikkamaa. Puutarhan taitse menevää tietä myöten pääsee Ilomäen koululle.

Käydessäni paikalla v.1972 en tavannut kynöksellä olevasta lp:sta mitään as.paikkaan viittaavaa. Mahdollisesti as.paikka on nykyisen puutarhamaan korkeudella.

Peruskartta 1244 08 JOKIPERÄ

ILMAJOKI
JOKIPERÄ 22
Hiidenhaudan-
maa

x = 6963 84

y = 568 68

z = 90

kl: Kirkonkylä

tl: Hiidenhaudanmaa 11⁶ / 8¹²⁹

om: Olavi Hirvelä, Otto Kauppila

os: Ilmajoen as. / Ilmajoki Kirkonkylä kp4

Kiviröykkiö, II

Inventointi 1972ILMAJOKI
JOKIPEDA 22
Hiidenhaudan-
maa

Kiviröykkiö sijaitsee Vaas-Tampere-tien NE-puolella, tieltä on paikalle matkaa 650m. Ilomäen kansakoululta on paikalle matkaa 1600m s. 53-00/60-00.

Röykkiö sijaitsee E:ään viettävällä loivalla metsärinteellä ja on em.omistajien metsäpalstojen selvästi merkityllä rajalinjalla. Röykkiö on ollut matalahko, halkeisijaltaan n.2m. Se on koottu n.pään kokoisista pyöreistä kivistä. Rajalinjaa on käytetty ajotienä ja sen vuoksi röykkiötä on hajoitettu ja kiviä on siirretty alkuperäisen paikkansa N-puolelle.

Peruskartta 1244 11 HUISSI

HUISSI 24	Huissi, Viertomaa 8 ⁴⁷	kivikautinen asuinpaikka
HUISSI 25	Huissi, Huhtamäki 33 ³	kivikautinen asuinpaikka
HUISSI 26	Huissi, Köivu-Lampinen 38 ¹¹	kivikautinen asuinpaikka
HUISSI 27	Huissi, Lampisharju 7 ¹⁰⁴	kivikautinen asuinpaikka
HUISSI 28	Huissi, Köhkerönmonttu	kivikautinen asuinpaikka
HUISSI 29	Huissi, Rasku 51 ⁸²	kivikautinen asuinpaikka
HUISSI 54,56		kivikautisia irtolöytöjä
HUISSI 55		rautakautinen (?) irtol.

Peruskartta 1244 11 HUISSI

ILMAJOKI
 HUISSI 24
 Viertomaa

x = 6963 14

y = 570 34

z = 65

kl: Huissi (virall. Kirkonkylä)

tl: Viertomaa 8⁴⁷

om: Elina Rakennus

os: Huissi

Kivikautinen asuinpaikka, II

Löydöt:

(?) KM 2216:806, kirves

KM 13906:1-4, 2 taltta, liuskepuikko, katkelmia

KM 19105, as. paikalla löytyjä


ILMAJOKI

1244 11

VIERTOMAA

HUISSI 24

129.



F. 39881

NÄKYMÄ KOILUISESTA

PELLON LAIDALLA VIERTOMAAN TALO

LIESI OJAN LEIKKAUKSESSA

F. 39882



F. 39883

LÄHIKUVA LIEDESTÄ

Peruskartta 1244 11 HUISSI

ILMAJOKI
HUISSI25
Huhtamäki

x = 6963 48

y = 570 60

z = 65

kl: Huissi (virall. Kirkonkylä)

tl: Huhtamäki 33³

om: Aarne Huhtamäki

os: Huissi, Ilmajoki

Kivikautinen asuinpaikka, II (?)

Löydöt:

Ilmajoen museo 1576, poikkikirves

- " - 1577, tuuran katkelma

Inventointi 1972ILMAJOKI
HUISSI 25
Huhtamäki

Asuinpaikka sijaitsee Orismalaan Ilomäellä Tampere-Vaasa-tiestäer-
kanevan tien SE-puolella. Mainittujen teiden risteyksestä on paikal-
le matkaa 640m s.09-00/60-00. Orismalan tietä myöten on paikalle mat-
kaan 700m.

Alue on viljeltyä peltoa, josta on löydetty esineitä. Niistä ainakin 2
on Ilmajoen museossa. Kyntäessään Huhtamäen isäntä kertoi löytäneensä
lieden samaisesta, ns. Tökän pellostä. Paikan maaperä on savensekaista
peltomultaa ja alempana kuuluu olevan soraa.

V.1972 käydessäni paikalla en kuitenkaan löytänyt mitään asp:aan
viittaavia merkkejä.

Peruskartta 1244 11 HUISSI

ILMAJOKI
HUISSI 26
Koivu-Lampinen

x = 6963 82
y = 570 98
z = 60

kl: Huissi (virall. Kirkonkylä)
tl: Koivu=Lampinen 38¹¹
om: Eero Koivuluoma
os: Huissi,Lampinen 61350

Kivikautinen asuinpaikka , II

Löydöt:

- KM 14587:1-3, 2 kirvestä,teelmä
- KM 17656,taltta
- KM 17657:1-5,kiviesineen katkelmia,piipala,kvartsi-iskoksia
- Ilmajoen museossa useita esineitä, 3 kirvestä, 3 talttaa,joista yksi katkelmallinen
- KM 19115, as. paikalla löytöj
- KM 19116 — " —

Inventointi 1972

ILMAJOKI

HUISSI 26

Koivu-Lampinen

Asuinpaikka sijaitsee Huissin kylällä (virall. Kirkonkylä). Ilomäeltä Vaasa-Tampere - tien ja Orismalaan vievän tien risteyksestä on paikalle matkaa n. 1200m Orismalan tietä myöten. Km. risteyksestä on paikalle matkaa 1160m s. 98-50/60-00.

Asp. sijaitsee Koivu- ja Yli-Lampisen maalla, NE-SW - suuntaisen harjun SE- reunalla loivasti Timonnevaan viettävällä rinteellä. Löytöjä on tehty piha-, puutarha- ja viljelysmaasta: päärakennuksen viereisestä pellostä, ns. Koivuluoman harjusta, pihapuutarhasta, tien varressa olevasta kartanopellosta, tuvan alta perustaa kaivettaessa.

V. 1968 kävi Itkonen tarkastamassa asp:aa. Hän sai mukaansa no:t KM 17656, 17657:1-5.

V. 1972 käydessäni paikalla sain mukaani rakennusten ympäristöstä löytyneitä esineitä, katkelmia ja iskoksia.

Maaperä on hiekka- ja soramaata, pelloille on ajettu savea.

ILMAJOKI

1244 11

KOIVU-LAMPINEN ^{134.}

Huissi 26



F. 39884

YLEISNÄKYMÄ KOIVULIISESTA

F. 39885

YLI-LAMPINEN

F. 39886

KOIVU-LAMPINEN



F. 39887

YLI-LAMPINEN KAAKOSTA

Peruskartta 1244 11 HUISSI

ILMAJOKI
HUISSI 27
Lampisharju

x = 6964 16
y = 571 15
z = 65

kl: Huissi (virall. Kirkonkylä)
tl: Lampisharju 7¹⁰⁴
om: Seinäjoen kaupunki
os: Seinäjoki

Kivikautinen asuinpaikka (tuhoutunut ?), II (III)

Löydöt:

KM 19119 , taltta(z)
KM 19255:1-2, kivi'laji'-iskos, 3 kpl kivi'laji'-iskot

ei lih. rauh. määriä.

Inventointi 1972

ILMAJOKI

HUISSI 27

Lampisharju

Asuinpaikka sijaitsee Huissi peräkylässä (virall. Kirkonkylä). Ilomäeltä Orismalaan vievän tien varressa, tien E-puolella. Mainitusta Vaasa-Tampere-tien ja Orismalaan vievän tien risteyksestä on paikalle matkas. 1600m s. 07-50/60-00.

Asp. sijaitsee soraharjulla, joko on SE-NW - suuntainen ja jatkuu tien takana samansuuntaisena Ollinharjuna. Paikka on peltojen ympäröimä harjuselänne.

Lampisharjun W- ja NW-reunassa, tien puolella on suuret soramontut. Näistä kuopista ajatusta sorasta on löydetty kvartsi-iskoksia sekä taltta Oiva Perälän (os. Huissi Lampinen) pihamaalla. Lähimpänä tietä olevassa hiekkakuopassa sanotaan tavatun liesi, joko nyt on tuhoutunut. Liesin läpimitan kerrotaan olleen n. 1.5m. Kertojana oli Oiva Perälä. V. 1972 käydessäni paikalla en sorakuopista tavannut mitään asp. merkkejä. Mahdollisesti koko asp. on tuhottu soranotossa.

ILMAJOKI

124411

LAMPISHARJU ^{137.}

HUISSI 27



F. 39888

TUNNUTUNUT AS. ALUE LONNASTA



F. 39889

YLEISNÄKYMÄ KAAKOSTA

Peruskartta 1244 11 HUISSI

ILMAJOKI
HUISSI 28
Köhkerön-
monttu

x = 6963 45
y = 571 20
z = 60

kl: Huissi (virall. Kirkonkylä)
tl: Köhkerönmonttu, yht.soranottopaikka

Kivikautinen asuinpaikka (tuhoutunut ?), II (III)

Löydöt:

Ku².

,kvartsi-iskoksia,
~~palenutta~~ luua

Kaikki ajettavien sijaan ajettu pois,
myös kivi, jolla nimi olen arj.

ei lih. rauh. määritys

Inventointi 1972

ILMAJOKI
HUISSI 28
Köhkerönmonttu

Asuinpaikka sijaitsee Huissin kylässä (virall. Kirkonkylä). Ilomäen risteyksestä - Vaasa-Tampere-tien ja Orismalaan vievän tien risteyksestä on paikalle matkaa 1180m s.12-00/60-00. Yhteinen soranottopaikka, jona monttua käytetään on n.400m:n päässä Orismalan tiestä ja sen SE-puolella.

Asp.on peltojen ympäröimällä n.E-W - suuntaisella soraharjanteella. Harjanteen E-osasta ajetusta sorasta on tavattu kvartsi-iskoksia, mm 1244 11 HUISSI 24 - numeron NE-puolella olevalla viljelystiellä, jolle on ajettu soraa Köhkeröstä.

V.1972 käydessäni paikalla löysin muutamia kvartsi-iskoksia, keramiikkaa ja ~~silanutta~~ luuta. Nämä löytyivät sorakuopan N- ja NW-reunoilta. E-puolisesta kumpareesta on ajettu paljon soraa ja todennäköisesti ainakin osa asp:sta on tuhoutunut. Muualta en paikalla tavannut asp. merkkejä.

ILMAJOKI

1244 11

KÖHKERÖN MONTTU ^{MO.}

HUISSI 28



F. 29890

NÄKYMÄ LUOTEESTA
KÖHKERÖN MONTTU



F. 29891

JATKOA ED. KUVAAN

Peruskartta 1244 11 HUISSI

141.
ILMAJOKI
HUISSI 29
Rasku

x = 6964 82

y = 571 30

z = 62,5

kl: Huissi, Peräkylä (virall. Kirkonkylä)

tl: Rasku 51⁸²

om: Erkki Rasku

os: Huissi Peräkylä

Kivikautinen asuinpaikka, II

Löydöt:

KM 13107 ,oikokirves, reikäkiven puolikas

Ilmajoen museossa liuskerenkaan katkelma, hiotun kiviesineen katkelma

Inventointi 1972ILMAJOKI
HUISSI 29
Rasku

Asuinpaikka sijaitsee Huissin Peräkylässä (virall. Kirkonkylä), Nahkaluoman NE-puolella. Ilomäeltä Vaasa-Tampere-tien ja Orismalaan vievän tien risteyksestä on paikalle matkaa 2160m s.06-00/60-00.

Paikka on loivasti SW:een ja Nahkaluomaan viettävä rinne, joka on piha-, niitty- ja peltomaana. Maaperä on pihamaalla hiekkaa ja muuttuu alempana savikoksi. Paikalta on matkaa n. 200m Nahkaluomaan.

Eri aikoina on päärakennuksen S- ja SW-puoliselta peltoalueelta löydetty kiviesineitä, jotka ovat kadonneet.

V.1972 käydessäni paikalla oli samana kesänä rakennustöiden yhteydessä päärakennuksesta n.50m S:ään tavattu kiviesineitä ja liesikiveys, m.0,4-0,5m:n syvyydestä. V.1972 sain paikalta mukaani pienen oikokirveen ja reikäkiven puolikkaan.

Todennäköisesti tämä päärakennuksen S-puolisella rinteellä oleva asp. liittyy hieman kaakompa, n.100m:n päästä löydettyjen esineiden löytöpaikkaan, ns. Vintturamäen perunapeltoon, josta mv. Asseri Rasku v. 1958 löysi liuskerenkaan katkelman ja isokokoisien hiottujen kiviesineiden katkelman (vm:t Ilmajoen museossa)

ILMAJOKI

1244 II

RASKU

143.

HUSSI 29



F. 39892

RASKUN TL. LOUNAASTA
ESINEIDEN LÖYTÖ ALUE

Inventointi 1972

ILMAJOKI
 HUISSI 24
 Viertomaa

Asuinpaikka sijaitsee Huissin kylässä, virall. Kirkonkylä, Viertomaan tilalla (ent. Haimäki). Tampere-Vaasa-tien ja em. tieltä Orismalaan vievä tien risteyksestä on paikalle matkaa 280m s.10-50/60-00! Ilomäen kansakoulun luota.

Paikalta on löydetty eri aikoina kiviesineitä, mm. KM 13906:1-4, Viertomaan rakennusten ympäriltä SW-NE - suuntaisen harjun SE- reunalta, loivasti E.ään viettävältä rinteeltä. Alue on savimultamaata, viljeltynä, piha- ja puutarhamaana sekä ylempänä, es. rakennuksen NW-puolella tie-alueena, vm. paikassa maaperä on hiekkaa.

Helmi Yliluukko on löytänyt em. no:t kotitilansa puutarhasta eri aikoina.

V.1968 kävi Itkonen tarkastamassa paikkaa.

V.1972 käydessäni paikalla löysin osaksi tuhoutuneen lieden Orismalaan vieväh tien NW-puolelta aivan tien reunaan kaivetun ojan ylärinteen puolelta. Se on n.0,4m maanpinnan alapuolella. Lieden näkyvä halkaisija on n.40sm. Samoilta alueilta ojan penkasta löytyi myös okralaikuja ja jokunen sirpale palanutta luuta.

Todennäköisesti asp. ulottuu tien yläpuolelle Leikaksen maalle Rn 31⁴. Orismalan tien suunnassa NE:ään asp. tuskin ulottuu 60m:ä kauemmas, ei ainakaan tien NW-puoliseen uudisrakennukseen asti, Viertomaan rakennuksista. Mainittu liesi sijaitsee Viertomasta n.15m:n päässä tien toisella puolella.

Peruskartta 2222 02 KÖNNI

KÖNNI 30 Kiikeri, Mannila 5²⁵³

KÖNNI 31 Peltoniemi, Soidinaho 2²⁷⁸
JÄRINKKI

KÖNNI 57-60

kivikautinen asuinpaikka

kivikautinen asuinpaikka

kivikautisia irtolöytö-
jä

Peruskartta 2222 02 KÖNNI

ILMAJOKI

KÖNNI 30

Mannila

X = 6968 28

y = 423 67

z = 60

kl: Kiikeri

tl: Mannila 5²⁵³

om: Pauli Palmu

os: Ilmajoki kp 2

Kivikautinen asuinpaikka,II

Löydöt:

Ilmajoen museossa vasarakirveen katkelma, oikokirveen (?) katkelma

Inventointi 1972

ILMAJOKI

KÖNNI 30

Mannila

Asuinpaikka sijaitsee Kiikerin kylällä (virall. Peltoniemi), Mannilan tilalla. Tammelanloukon kansskoululta on paikalle matkaa 2440m s.42-00/60-00.

Tilan rakennukset ovat N-S-suuntaisen pienen harjanteen S-päässä. Maa-perä on kuivahkoa soraa-vaikuttaa laihahkolta. Alue on piha-, puutarha- ja vilj.maana. Aluetta ympäröi joka puolella metsä.

Tilan "kartanopellosta" on löydetty Ilmajoen museossa olevat 2 esinettä: vasarakirveen katkelma ja 4-siv. oikokirveen katkelma sekä 1 muu esine.

Asuinpaikka lienee päärakennuksen E-puolella rinteessä. Nykyisen as. rakennuksen W-puolella, siis mäen W-rinne on alempana perunamaana - sieltä ei asp.merkkejä, mutta ylempänä samaisen päärakennuksen W-puolella on rakennuksia, joiden alla liikuttamattomassa maassa on todennäköisesti asp.merkkejä.

V.1968 kävi Itkonen tarkastamassa paikkaa.

V.1972 käydessäni paikalla löysin aivan muutaman iskoksentapaisen as. rakennuksen E-puolelta.rinteestä.

Peruskartta 2222 02 KÖNNI

ILMAJOKI
KÖNNI 31
Soidinaho

x = 6964 62
y = 424 95
z = 50

kl: Peltoniemi
tl: Soidinaho 2²⁷⁸
om: Raakel Soidinaho
os: Ilmajoki kp 8

Kivikautinen asuinpaikka, II

Löydöy:

KM 12907:1-3, keramiikkaa, hioin

19257:1-4, iskokivi, luovien pöly, poltettu savena

Inventointi 1972ILMAJOKI
KÖNNI 31
Soidinaho

Asuinpaikka sijaitsee Peltoniemen kylässä Soidinahon tilalla. Sihtolan kansakoululta on paikalle matkaa 3800m s.51-50/60-00.

Soidinahon tilan ympäristö on kuivaa ja kivikkoista heinäkasvavaa ahomaata, puuta on harvassa ja siellä täällä on paikalla maakiviä. Maa-perä on laihaa. Ip:ssä sanottiin peruskallion olevan varsin pinnassa. Asp.on as, rakennuksen SW-puolella olevassa puutarhassa, aivan rakennuksen "takana".

V.1951 kävi Luho tarkastamassa paikkaa, totesi asp:n ja toi mukanaan KM 12907:1-3, (2 keramiikkapalaa, hioin).

V.1968 kävi Itkonen tarkastamassa paikkaa.

V.1972 käydessäni paikalla löysin puutarhamaasta iskoksia - yhtään keramiikkapalasta en löytänyt.

ILHAJOKI
2222 02

SOIDIN AHO
KÖNNI 31

158



F. 39894



F. 39893

SOIDIN AHO N TALO LONNASTA
PUUTARHA, JOSTA LÖYDÖT

Peruskartta 2222 05 JOUPPILA

JOUPPILA 32 Peltoniemi, Rantala 9²⁶⁵
JOUPPILA 33 Peltoniemi, Korpela 8⁹⁴

pronssik. (?) röykkiö
uhrikivi

JOUPPILA

Inventointi 1972ILMAJOKI
JOUHEVA 32
Rantala

Hautaröykkiö sijaitsee Isovuorella, Ahonkylän kansakoulusta on paikalle matkaa 1260m s. 20-00/60-00.

Röykkiö on kasattu kalliopohjalle. Kallio viettää paikalla polveillen (terasseittain) SW:een. Paikka on karua jäkälän peittämää kalliota, joka kasvaa harvaksen mäntyjä.

Röykkiö on keskustastaan hajoitettu. Alkuper. halkaisija lienee olleen n. 3m ja röykkiö on ollut suht. laskea, koska kiviä on vähän. Röykkiö on ladottu miehenkannettavista "lohkokivistä". Röykkiössä on keskellä n. 1,5m halkaisijaltaan oleva kuoppa, jonka pohjalla on paksu kerros "kunttaa". Nykyisin röykkiön korkeus on 0,7m.

V. 1968 kävi Itkonen tarkastamassa röykkiön.

Röykkiöstä tiedoitti op. Taavi Jaakkola, os. Häijää.

ILMAJOKI
2222 05

RANTALA
JOUPPILA 32

155



F. 9895
3

RÖYKKIÖ LÄNNESTÄ



F. 9896
3

RÖYKKIÖ KAAKOSTA



F. 9897
3

"PIKKURÖYKKIÖ" EN. POH-
JOIS PUOLELLA N. 10M PÄÄS-
SÄ

Peruskartta 2222 05 JOUPPILA

ILMAJOKI

JOUPPILA 32

Rantala

x = 6962 62

y = 433 76

z = 72,5

kl: Peltoniemi (Tuomikylä)

tl: Rantala 9²⁶⁵

om: Paavo Kulmala

os: Ilmajoki kp 8

Pronssikautinen (?) hautaröykkiö,II

Peruskartta 2222 05 JOUPPILA

ILMAJOKI
JOUPPILA 33
Korpela

x = 6960 44

y = 434 40

z = 57,5

kl: Peltoniemi

tl: Korpela 8⁹⁴

om : Jaakko Hakala

os: Tuomikylä 60720

* Uhrikivi (?), I

läheltä Ilmajoen museo 1575, kirves

Inventointi 1972

ILMAJOKI

JOUFFILA 33

Korpela

Uhrikivi sijaitsee Peltoniemen kylässä Korpelan tilalla niittyalueen reunalla olevassa tiheässä kuusimetsässä. Ahonkylän kansakoululta on paikalle matkaa 3300m s.25-00/60-00.

Uhrikivi on iso siirtolohkare. Sen lähes pystysuorassa SE-sivussa on vaaka-suora tasapohjainen uurre, jonka koko on 45 x 4 x 4cm. Uurre on n.1,5m:n korkeudella maanpinnasta.

Tarinan mukaan uurreeseen on sivelty rasvas.

Uhrikiven E-puolella, n.25m:n päässä on 2 n.3m:n pituista yhdensuuntaista sorakumpua, n.1,5m:n päässä toisistaan suurehkojen maakivien välissä. Kummut ovat N-S - suuntaisia. Paikka on Ms. Pullimmäki, josta Jaakko Hakala löysi v.1912 Ilmajoen museossa olevan kivikirveen (Ilmajoen museo 1575).


ILMAJOKI
2222 05

KORPELA 158
JOUPIILA 35



F. 29898

"UHRIKIVI" KAAKOSTA



F. 29899

LÄHIRUVA JUURTEESTA

Peruskartta 2222 03 VITTINKI

VITTINKI 34 Peltoniemi, Tammelanharju 8⁵

kivikautinen asuinpaikka

Peruskartta 2222 03 VITTINKI

ILMAJOKI

VITTINKI 34

Tammelanharju

X = 6970 24

y = 426 25

z = 50

kl: Peltoniemi

tl: Tammelanharju 8⁵ (?)

om: Jaakko Alanko

os: Ilmajoki kp 2

Kivikautinen asuinpaikka (Tuhoutunut ?),II

Löydöt:

Ilmajoem museo, reikäkivi

KM 19122:1-2 kvartsi-iskoksia

Inventointi 1972

ILMAJOKI

VITTINKI 34

Tammelanharju

Asuinpaikka sijaitsee Tammelan harjulla Ilmajoelta Ylistaroon johtavan maantien varrella, tien W-puolella. Kiikeri-Tammelanloukko-Hakolanloukko - tien ja Ylistaroon Tammelanharjua pitkin vievän tien risteyksestä on paikalle matkaa 500m pohjoiseen.

Todennäköisesti lähes kokonaan tuhoutunut asp. on S-N - suuntaisen kapean W:een viettävän soraharjun rinteellä. Alue on siis soramaata. V.1972 käydessäni paikalla löysin kvartsi-iskoksia tien W-puolella olevan sorakuopan N-reunalta aivan tien läheltä.

Ilmajoen museossa on Tammelanharjusta löydetty reikäkivi. Löytäjän kertoman mukaan se on peräisin Esa Haapalan maalta tien E-puolelta ja lähempää risteystä kuin tässä mainittu asp.

ILMAJOKI

222 03

TAMMENHARJU 163

VITTINKI 34



³
T. 29900

LÖYTYPAIKKA KAAKOSTA

-KVARTSI-ISKOKSIA

Peruskartta 2222 06 MUNAKKA

MUNAKKA 35 Peltoniemi, Mäntylä 3¹⁵²

uhrikivi

3582, 27.5.74.

166.

Peruskartta 2222 06 MUNAKKA

ILMAJOKI

MUNAKKA 35

Mäntylä

x = 6970 26

y = 432 53

z = 45

Kl: Peltoniemi

tl: Mäntylä 3¹⁵²

om: Valle Mäntylä

os: Munakka 60450

Uhrikivi (?)

Inventointi 1972

ILMAJOKI
MUNAKKA 35
Mäntylä

Uhrikivi sijaitsee Peltoniemen kylässä Mäntylän tilalla n.20m Ilmajoen kirkolta Uljaisten kautta Munakkaan vievän tien N-puolella. Alue on vasta tasoitettua pihamaata. Paikalla kerrotaan n. 30v. sitten olleen talon. Uljaisten kylän kansakoululta on paikalle matkaa 330m s. 16-50/60-00.

Uhrikivi on Mäntylän uuden as.rakennuksen W-puolella n.20m:n päässä siitä ja W-rinteellä.

Kivi on kartiomainen, ylöspäin kapeneva maakiven esiinpiستävä nokka. Se on n.0,4m korkea. Kiven kuppi on n.35 x 30cm:n levyinen ja 10cm syvyinen. Kuppi näyttää syntyneen samalla tavalla kuin ns. hiidenkirnut.

Kerrotaan, että kupissa oleva (sade-)vesi parantaa syyliä.

ILMAJOKI

2222 06

MÄNTYLÄ 168.

MUNAKKA 35



F. ~~9901~~
3

UHRIKIVI(?) KAAKOSTA



F. ~~9902~~
3

UHRIKIVI(?) ETELÄSTÄ

Peruskartta 1244 07 NOPANKYLÄ

NOPANKYLÄ 36-37

kivikautisia irtolöytöjä

Peruskartta 2222 01 ILMAJOKI

ILMAJOKI 49,51-53

ILMAJOKI 50

kivikautisia irtolöytöjä
ajaltaan epämääräinen
irtolöytö