

Estiivi. foto 61/7.3.1991

INARIN RAHAJÄRVEN ARKEOLOGINEN INVENTOINTI HEINÄKUUSSA 1990

AKI ARPONEN

## SISÄLLYS

JOHDANTO	1
RAHAJÄRVEN MUINAISJÄÄNNÖSKOHTTEIDEN HAKUKARTTA	3
KOHDELUETTELO	4
KOHTTEET	6
YHTEENVETO	188
NEGATIIVILUETTELO	190
DIALUETTELO	193

## JOHDANTO

Inarin Rahajärvi sijaitsee lähimmillään kymmenen kilometrin päässä Ivalon kirkolta, luoteessa-pohjoisluoteessa. Järvelle pääsee 4-tieltä kääntymällä hiukan Ukonjärven lentosataman pohjoispuolelta länteen, Kaidanvuonoon.

Rahajärvi on kookas - sen rantalinja on yli 70 km. Rahajärvi muodostuu lähes kokonaan pitkistä ja suhteellisen kapeista lahdista, joista kahta suurinta kutsutaan vuonoiksi. Rannat ovat melko kiviset ja monin paikoin jyrkät; laajat hiekkaranta-alueet ovat keskittyneet vuonojen ja suurten lahtien pohjukoihin. Rahajärvessä on vain yksi kookas saari, Kenkisaari, jonka rantalinjaa on suunnilleen kilometri. Sen sijaan pieniä saaria, kareja ja laassoja on runsaasti.

Suuret vaarat, päät ja selät reunustavat Rahajärveä joka puolelta. Näistä mainittakoon järven kaakkoispuolella oleva Kenkipää (367,3 m mpy) ja luoteispuolella oleva Kalkuselkä (348 m mpy) sekä koillisessa ja idässä Rahajärven Ukonjärvestä erottavat Vaadinselkä ja Rahajärvenkaita (298,4 & 272 m mpy). Kahden viimeksi mainitun vaaran välitse Rahajärvi laskee Ukonjärveen. Laskujoki, Kirakkaköngäs, on vain 200 m pitkä ja koskinen - putouskorkeus on 11-14 m. Vastakkaiselle puolelle Rahajärveä, lounaiskulmaan, laskee kookkaasta Hammasjärvestä Kirakkajoki.


Nykyään Rahajärvi on säännöstelty. Kirakkakönkään koillispuolelle rakennettiin 1950-luvulla voimalaitos, johon vedet johdetaan tulokanavaa ja paineputkia myöten ohi Kirakkakönkään. Rahajärven vapaa korkeus on 129,61 m mpy, josta se nostettiin kahdessa rakennusvaiheessa: vuonna -52 130,50 metriin ja v. -56 132,50 metriin mpy. Tässä yhteydessä veden alle jäävä puusto kaadettiin rannoilta.

Kautta aikain Rahajärvi on ollut hyvä kalavesi ja sen antimia ovat erityisesti Kyrön-Ivalon kylän asukkaat nauttineet. Säännöstelyn alettua Rahajärven arvo kalavetenä kuitenkin laski, sillä rannoille jätetyt kannot ja vähitellen lisääntyneet, huuhtoutumisen takia veteen sortuneet puunrungot haittasivat verkkokalastusta ja tekivät veneilyn jopa hengenvaaralliseksi. Kuntalaisten taholta esitettiin

yhä painokkaammin Rahajärven rantojen raivausta ja 1980-luvulla kunnostussuunnitelmat ehtivät sanomalehtiin. Tässä yhteydessä, 1980-luvun lopulla, museovirasto esitti Lapin vesi- ja ympäristöpiirille Rahajärven rantojen arkeologista inventointia ja koekaivauksia. Rantojen raivaustyöt päätettiin aloittaa heinäkuussa 1990 osittain Inarin Sähkölaitos Oy:n, osittain työllistämiseen tarkoitetuin varoin. Museovirasto sai tiedon tästä suunnitelmasta kesäkuun puolessa välissä 1990. Koska tieto työn aloittamisesta tuli kesken kenttäkauden, ei inventoijia ollut saatavissa ja työ jäi allekirjoittaneen suoritettavaksi. Jotta raivaustyöt saatiin alkuun, keskeytettiin Inari 451 Akujärvi Pikkukenttä W:n kaivaukset juhannuksen jälkeen ja osa raivattavaksi suunnitellusta alueesta pikainventoitiin ja raivauksen ulkopuolelle jätettävät kohteet merkittiin maastoon. Varsinainen inventointityö suoritettiin Akujärven kaivausten jälkeen 16.7.-3.8.1990 Inarin Sähkölaitos Oy:n myöntämällä 20000,- markan suuruisella määrärahalla.

Inventointi keskittyi raivattaville rantaosuuksille. Työ suoritettiin pääasiassa kävelemällä, mutta saariin ja kaukaisimmille alueille järjestettiin venekuljetus. Tarkastuskohteista tehtiin muistiinpanot, poimittiin talteen mahdollisimman edustava joukko löytöjä, otettiin valokuvat ja suojeltavat kohteet rajattiin maastoon naruin. Rakenteettomat kohteet, jotka olivat niukkalöytöisiä, ja toisaalta löydöttömät liesikiveykset jätettiin merkitsemättä; luonnollisesti raivattavan alueen ulkopuolisia kohteita ei merkitty. Näillä periaatteilla 45:stä tarkastetusta kohteesta merkittiin maastoon 31.

Ivalossa 9.1.1991.

  
Aki Arponen,  
aluesuunnittelija

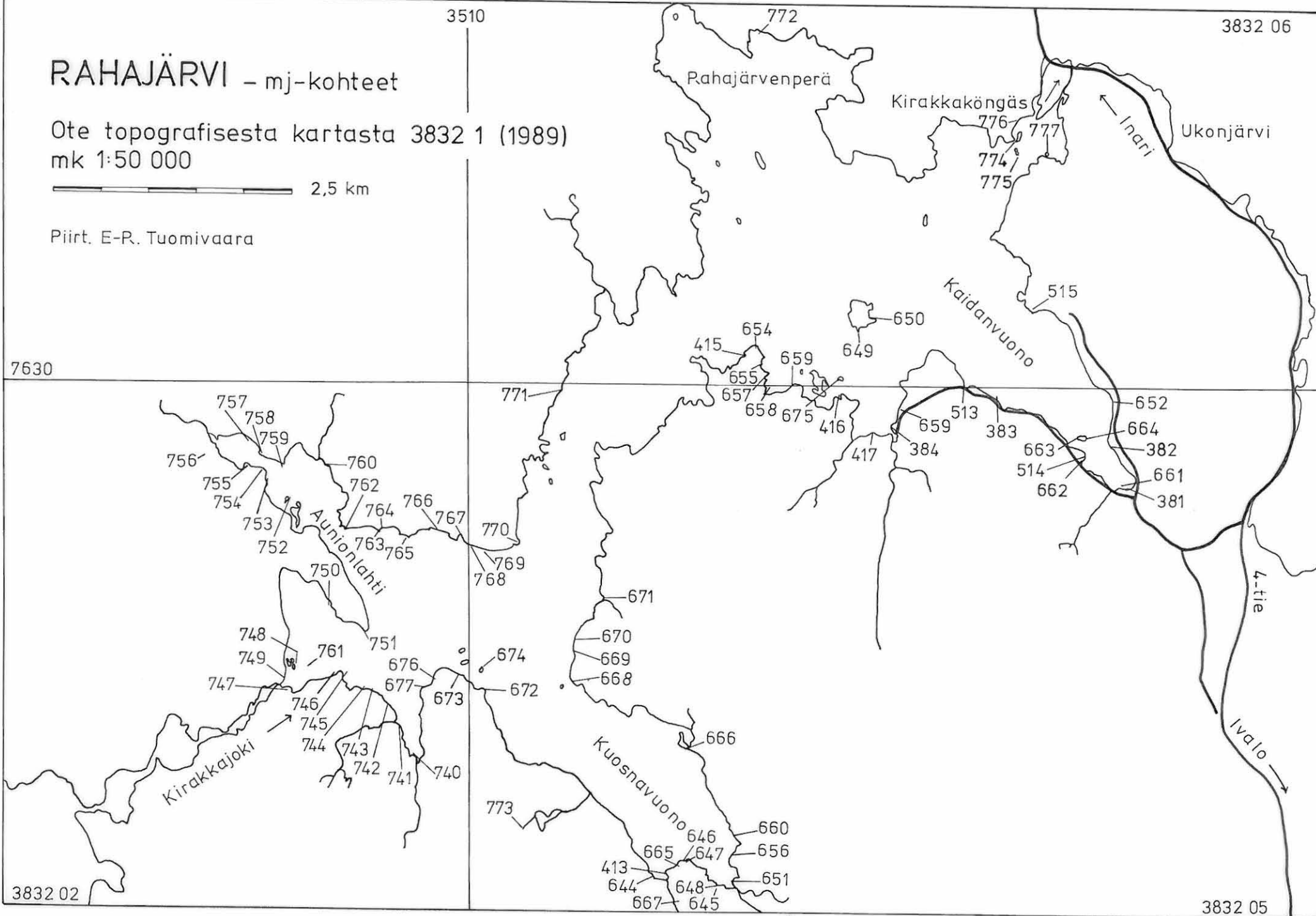
# RAHAJÄRVI - mj-kohteet

Ote topografisesta kartasta 3832 1 (1989)  
mk 1:50 000

2,5 km

Piirt. E-R. Tuomivaara

7630



3832 02

3832 05

Tuom. 91

## KOHDELUETTELO

## - Inarin Rahajärven muinaisjäännöskohteet

kohde	tyyppi	sivu
381 Kaidanvuono SE	esihistoriallinen asuinpaikka, mahdollisia pyyntikuoppia (2kpl)	6
382 Kaidanvuono E 1	esihistoriallinen asuinpaikka	10
383 Kaidanvuono SW	esihistoriallinen asuinpaikka	14
384 Mustat Lantot S	esihistoriallinen asuinpaikka, tupasiija, latomus	18
413 Kuosnavuonon Perä SW 2	esihistoriallinen asuinpaikka	23
415 Kenkiniemen Pohjoispää	esihistoriallinen asuinpaikka	27
416 Lahdensuu	serttisäleen ja kvartsi-iskosten löytöpaikka	29
417 Satamasaari	esihistoriallinen asuinpaikka	33
513 Kaidanvuono NW	esihistoriallinen asuinpaikka	37
514 Mustavaara 1	kvartsi-iskosten löytöpaikka	40
515 Rahajärvenkaita	esihistoriallinen asuinpaikka	44
644 Kuosnavuonon Perä SW 1	esihistoriallinen asuinpaikka	48
645 Kuosnavuonon Perä SE 3	pyyntikuoppia (2kpl), tupasi- joja (1-2kpl)	52
646 Kuosnavuonon Perä SW 4	esihistoriallinen asuinpaikka, tulenpitopaikkoja	56
647 Kuosnavuonon Perä N	latomus	60
648 Kuosnavuonon Perä SE 2	esihistoriallinen asuinpaikka, latomus	64
649 Kenkisaari S	esihistoriallinen asuinpaikka, tupasiija	68
650 Kenkisaari SE	esihistoriallinen asuinpaikka	72
651 Kuosnavuonon Perä SE 1	esihistoriallinen asuinpaikka	76
652 Kaidanvuono E 2	kvartsilouhos (?)	80
653 Mustat Lantot N	esihistoriallinen asuinpaikka	84
654 Kenkiniemi N 4	esihistoriallinen asuinpaikka	88
655 Kenkiniemi N 3	esihistoriallinen asuinpaikka, kenttä, tupasiija, kvartsi-iskosten löytöpaikka	92
656 Kuosnavuonon Perä NE	esihistoriallinen asuinpaikka, latomus	96
657 Kenkiniemi N 2	esihistoriallinen asuinpaikka, tuluspiin (?) löytöpaikka	100

## KOHDELUETTELO

## - Inarin Rahajärven muinaisjäännöskohteet

kohde	tyyppi	sivu
658 Kenkiniemi N 1	tupasija, kvartsiitti-iskoksen löytöpaikka	104
659 Kenkiniemi NE	esihistoriallinen asuinpaikka	108
660 Kenkipää 1	esihistoriallinen asuinpaikka	112
661 Kaidanvuonon Perukka	esihistoriallinen asuinpaikka, kvartsilouhos (?)	116
662 Mustavaara 2	pyyntikuoppa	120
663 Kaidanvuonon Saari W	esihistoriallinen asuinpaikka (?)	124
664 Kaidanvuonon Saari E	esihistoriallinen asuinpaikka	128
665 Kuosnavuonon Perä SW 3	esihistoriallinen asuinpaikka	132
666 Kenkipää 2	esihistoriallinen asuinpaikka	136
667 Matalan Harrijärven Laskupuro	pyyntikuoppa	140
668 Kenkiniemi SW 1	esihistoriallinen asuinpaikka	144
669 Kenkiniemi SW 2	esihistoriallinen asuinpaikka	148
670 Kenkiniemi SW 3	esihistoriallinen asuinpaikka	152
671 Kenkiniemi W	esihistoriallinen asuinpaikka	156
672 Kaunisniemi 1	esihistoriallinen asuinpaikka	160
673 Kaunisniemi 2	esihistoriallinen asuinpaikka	164
674 Kaunisniemi 3	esihistoriallinen asuinpaikka, pyyntikuoppa	170
675 Kenkiniemi NE Saari	esihistoriallinen asuinpaikka (?)	176
676 Uulahden Suu E 1	esihistoriallinen asuinpaikka	180
677 Uulahden Suu E 2	esihistoriallinen asuinpaikka	184

INARI 381 RAHAJÄRVI KAIDANVUONO SE

kohteen tyyppi ja lk : esihistoriallinen asuinpaikka, mahdollisia  
pyyntikuoppia (2 kpl), II

peruskartta : 3832 05 KENKIPÄÄ (1968)

- koordinaatit x = 7628 96 - 7629 03  
y = 516 96 - 517 02  
z = 132-136

maanomistustiedot

- tila : valtionmaa & Inarin kunnan yhteismetsä Ym I  
- omistaja osoitetietoineen : metsähallitus, Ylä-Lapin ha., PL 36 99801 Ivalo  
- kiinteistötunnus : Inarin yht.metsän hoitokunta, PL 38 99801 Ivalo  
: 148-893-0001-0000 & 148-874-0001-0000

aiemmat tiedot ja tutkimukset : Hannu Kotivuoren inventointi 1986: Inari 381

aiemmat löydöt : KM 23354:1-2

---

tarkastaja ja päivä : Aki Arponen, 18.7.1990

tarkastuksen aihe : Rahajärven inventointi

kohteen pinta-ala  
arviointiperusteluineen : 30x100 m<sup>2</sup>, asuinpaikkalöydöt ja rakenteet

kohteen kunto : osittain huuhtoutunut, osittain kulunut;  
toista kuoppaa kaivettu

tarkastuslöydöt : KM 26003:1-16, dolomiitti- ja kvartsiesineit-  
tä, dolom., kv:tti- ja kvartsi-iskoksia

kuvat

- negatiivit :

- diat :

opas : -

---

lähilöytöjä : Inari 661: esihistoriallinen asuinpaikka

huomautuksia : -

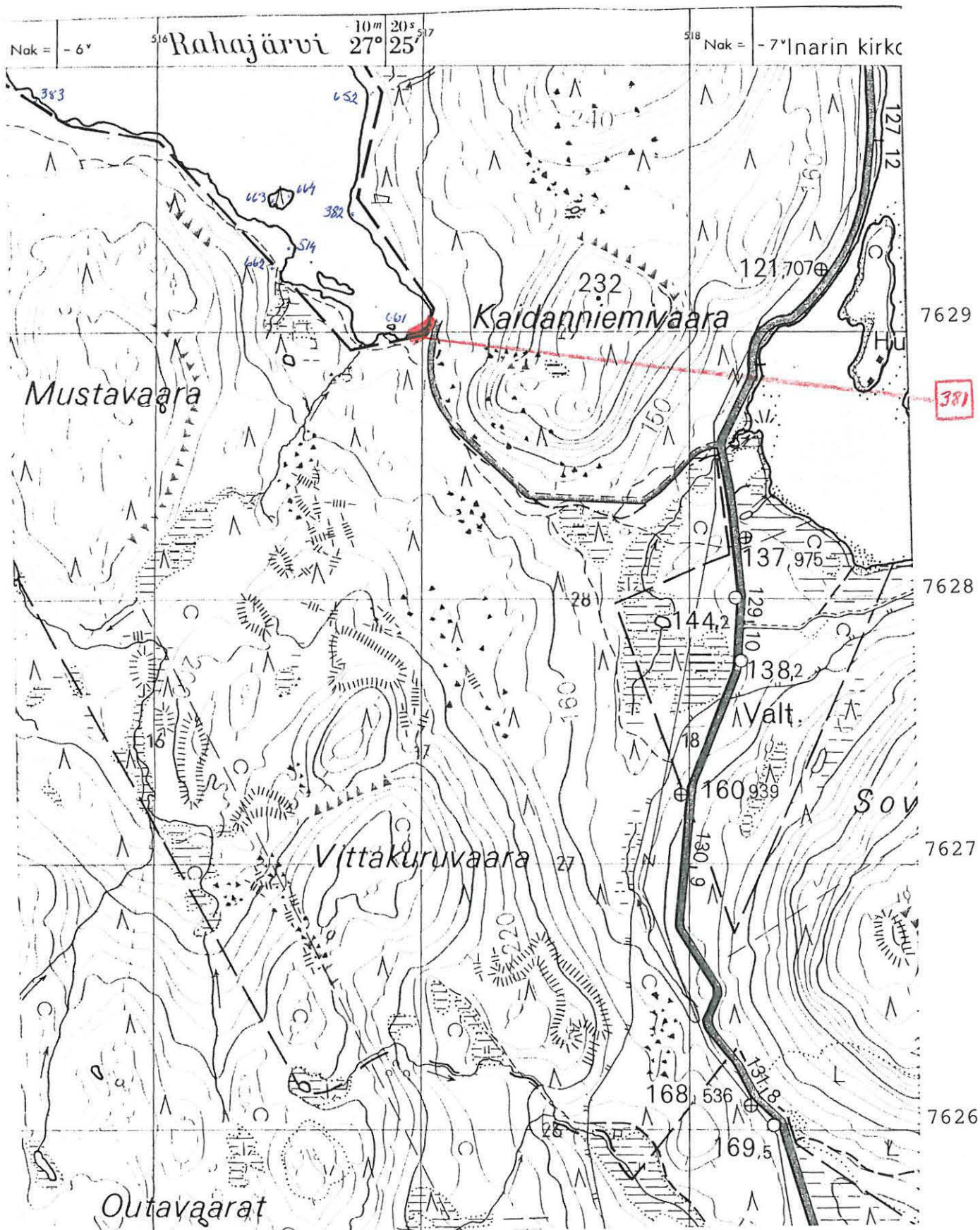


INARI 381 RAHAJÄRVI KAIDANVUONO SE

---

Kohteen sijainti ja maasto: Kohde sijaitsee Rahajärven Kaidanvuonon perukassa, joka on lähes tyysten hiekkaperäistä ranta-aluetta ja puolukkatyyppin mäntykangasta. Vesirajasta maasto kohoaa kaakkoon osin loivasti ja tasaisesti, osin terassimaisesti; lahdenperukka jää kivikkoisempaa ympäristöönsä matalammaksi. Kangasmaasto on lahdenperukassa erittäin kulunut: paikalla on leiriydytty ja pidetty veneitä. Kohteelle pääsee 4-tieltä Ukonjärven lentosataman kohdalta.

Kohteen kuvaus: Kaidanvuonon perukassa on kolme erillistä löytökittymää. Kohde NE on hiekkaranta-alueen koilliskulmassa ja se on kooltaan  $17 \times 10 \text{ m}^2$  (pituusakseli rannan suuntaisesti). Löydöt sijaitsevat huuhtoutuneen rannan yläosassa, joten on mahdollista, että asuinpaikka jatkuu koskemattomalle kankaalle. Alueen sisälle jää 3-5 liesikiveystä. Alueesta NE 40 m WSW:hen on kohde W, jonka koko on 35 m (yläosa) - 12 m (alaosa) x 25 m. Kohde on hiekkaranta-alueen länsi- ja keskiosassa. Alueella on 3-5 liesikiveystä ja niukat löydöt ovat jakautuneet ympäriinsä verirajasta ylimpään rantaan saakka. Kohteen W eteläpuolella maasto kohoaa muodostaen pienen terassin 1,5 m korkeimman rannan yläpuolelle. Täällä, kohteessa "yläterassi" on hajallaan  $25 \times 10 \text{ m}^2$ :n suuruisella alueella (jonka pituusakseli on rannan myötäisesti) muutamia kvartsi-iskoksia. Mineraalimaa vaikuttaa paikka paikoin olevan värjäätynyt. Kankaalla, 10 m rannasta ja 15 m kohteesta NE SSW:hen on soikea, matala kuopanne ( $4 \times 3 \text{ m}^2$ ), joka on saattanut olla pyyntikuoppa tai asumuksensija (kuopan pituusakseli on S-N-suunnassa). Myös aivan yläterassin länsipäässä, kohteen W lounaispuolella, 10 metrin päässä rannasta on mahdollinen pyyntikuoppa ( $5 \times 3 \text{ m}^2$ , pituusakseli W-E-suunnassa), mutta se on osittain turmeltu kaivamalla ja peittämällä.



# INARI 381 RAHAJÄRVI K Aidanvuono SE



84130

Kaidanvuonon perukkan. Kohde NE on hiekkarannan yläosassa, lahdenkulman kohdalla. Kohde W on tästä vasemmalle, rannan keshiväikeiltä sen vasempaan reunaan. Kohde "ylöterassi" on etuoikealla, työmaa-parahin kohdalla. Mahdollisista pyyntikuopista toinen on etuvasemmalla (kohdalla kasvaa useita pikkumäntyjä) ja toinen työmaa-parahin vasemmalla puolella, tämän ja rannalla kumollaan olevan veneen välimaastossa. Siitä.

Kari Toponen 1990

INARI 382 RAHAJÄRVI KAIDANVUONO E 1

kohteen tyyppi ja lk : esihistoriallinen asuinpaikka, II

peruskartta : 3832 05 KENKIPÄÄ (1968)

- koordinaatit x = 7629 41  
y = 516 75  
z = 131-133

maanomistustiedot

- tila : valtionmaa

- omistaja osoitetietoineen : metsähallitus, Ylä-Lapin ha., PL 36 99801 Ivalo

- kiinteistötunnus : 148-893-0001-0000

aiemmat tiedot ja tutkimukset : Hannu Kotivuoren inventointi 1986: Inari 382

aiemmat löydöt : KM 23354:3-4

---

tarkastaja ja päivä : Aki Arponen, 17.7.1990

tarkastuksen aihe : Rahajärven inventointi

kohteen pinta-ala  
arviointiperusteluineen : 30x100 m<sup>2</sup>, asuinpaikkalöydöt

kohteen kunto : osittain huuhtoutunut

tarkastuslöydöt : KM 26004:1-10, liuskeveitsen katkelma, kvart-  
siesineitä, kvartsi-iskoksia, pal. luuta

kuvat

- negatiivit :

- diat :

opas : -

---

lähilöytöjä : Inari 664: esihistoriallinen asuinpaikka

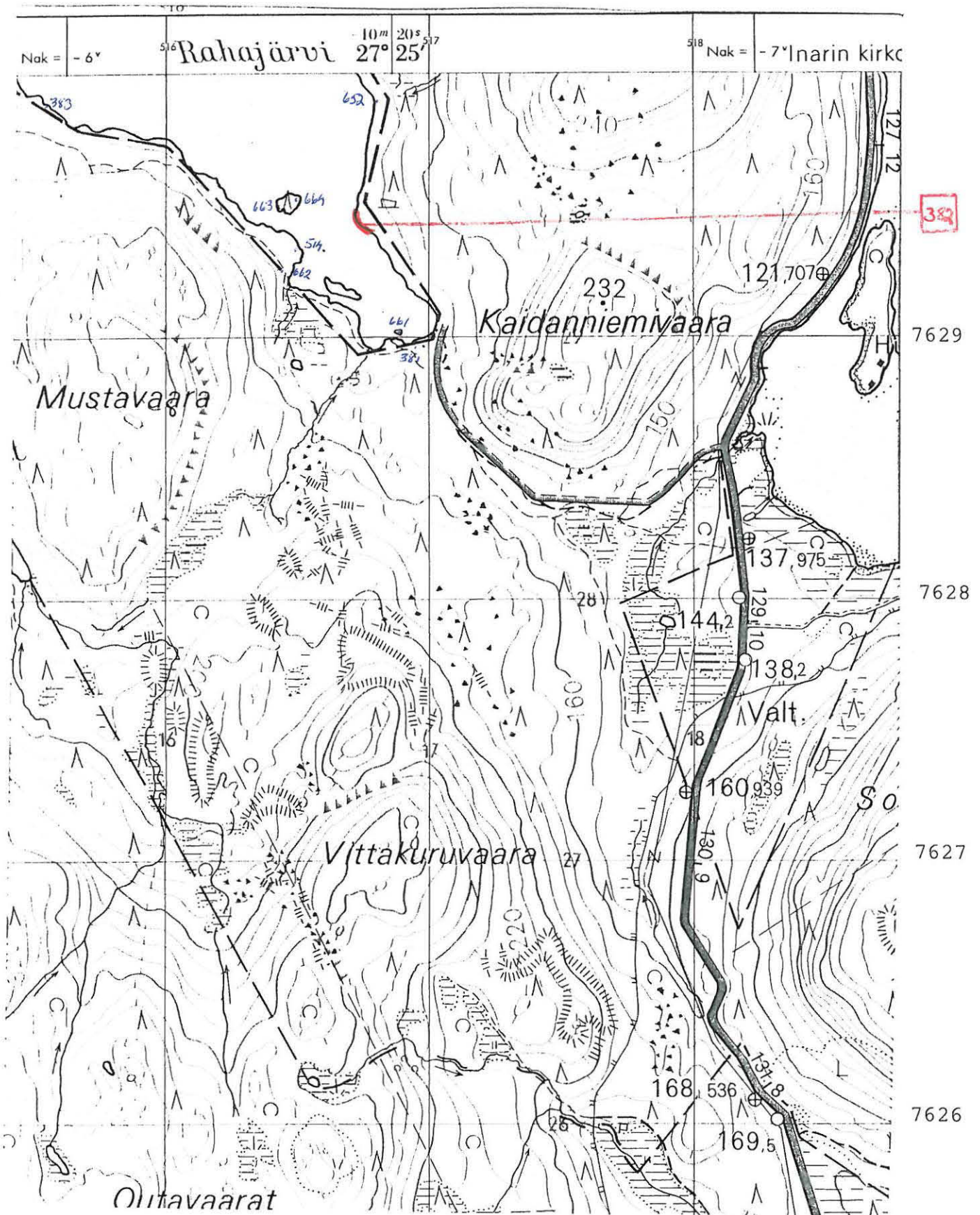
huomautuksia : -

INARI 382 RAHAJÄRVI KAIDANVUONO E 1

---

Kohteen sijainti ja maasto: Kohde sijaitsee 500 m Rahajärven Kaidanvuonon perukasta luoteeseen. Tällä kohden on järven itärannalla niemi ja välittömästi sen eteläpuolella lahdenpoukama, jonka kohdalle erkanee Kaidanvuonon itärantaa menevästä metsäautotiestä tieura ja parkkipaikka. Ranta-alue on huuhtoutunut 30 metrin leveydeltä paljastaen runsaasti suurikokoisia maakiviä ja hietikon. Ympäristö on puolukkatyyppin mäntykangasta, jossa on paljon siirtokivilohkareita.

Kohteen kuvaus: Em. niemen kärjessä ja sen pohjois- ja kaakkoispuolella on hajallaan palanutta luuta ja kvartssia. Suurin löytöalue, kohde N 1, jonka pinta-ala on  $30 \times 15 \text{ m}^2$  (pituusakseli rantaan nähden kohtisuorassa), sijaitsee niemenkärjen ja sen eteläpuolella olevan poukaman välissä. Alueella on useita liesikiveyksiä ylimmästä rannasta aina lähes vesirajaan saakka. Erityisesti kohteen yläosassa on runsaasti kookkaita palaneen luun kappaleita (keskittymä eräässä liedessä, jonka vierestä otettiin talteen liuskeveitsen kärki), mutta kvartssia on koko alueella niukasti. Kohteesta N 1 100 m pohjoiseen sijaitsee rantakivikossa kohde N 2, jossa on vain pari kvartssia ja yksi kvartsikaavin (joka otettiin talteen). Kohteesta N 1 kaakkoon on ranta-alueen yläosassa yksittäisiä palaneen luun kappaleita lähes 100 metrin matkalla ja joitakin kvartseja poukaman perukan kohdalla. Kohteesta N 1 70 m kaakkoon on ranta-alueen suurin kivi ja sen itäkoillispuolella kohde S (koko  $5 \times 5 \text{ m}^2$ ), joka koostuu liesikiveyksestä hiiliseen ja palaneine luineen seä tämän vieressä olevasta rikastuneen hiekan alueesta kvartseineen. Yksittäisten löytöjen lisäksi on kohteiden S ja N 1 välillä useita "löydöttömiä" liesikiveyksiä.



Ote peruskartasta 3832 05 KENKIPÄÄ (1968)

## INARI 382 RAHAJÄRVI K Aidanvuono E 1



84136

Yleiskuva asuinpaikka-alueesta. Kohde S vasem-  
malla, ison kivien kohdalla, kohde N1 tästä oikealle,  
niemenkärjestä ylöspäin. SE:stä.



84137

Palaneita luita ja kiviä kohteessa N1. Oikealla  
lunkekäyttönä. SW:stä.

Aki Arponen 1990

INARI 383 RAHAJÄRVI KAIDANVUONO SW

kohteen tyyppi ja lk : esihistoriallinen asuinpaikka, II

peruskartta : 3832 05 KENKIPÄÄ (1968)

- koordinaatit x = 7629 88  
y = 515 56  
z = 131-133

maanomistustiedot

- tila : valtionmaa

- omistaja osoitetietoineen : metsähallitus, Ylä-Lapin ha., PL 36 99801 Ivalo

- kiinteistötunnus : 148-893-0001-0000

aiemmat tiedot ja tutkimukset : Hannu Kotivuoren inventointi 1986: Inari 383

aiemmat löydöt : KM 23354:8-17

---

tarkastaja ja päivä : Aki Arponen, 19.7.1990

tarkastuksen aihe : Rahajärven inventointi

kohteen pinta-ala  
arviointiperusteluineen : 30x35 m<sup>2</sup>, asuinpaikkalöydöt

kohteen kunto : osittain huuhtoutunut

tarkastuslöydöt : KM 26005:1-16, asbestikeramiikkaa, vuorikristalli-  
nuolenkärjen katkelma, kv:tti- ja kvartsiesineitä

kuvat

- negatiivit :

- diat :

opas : -

---

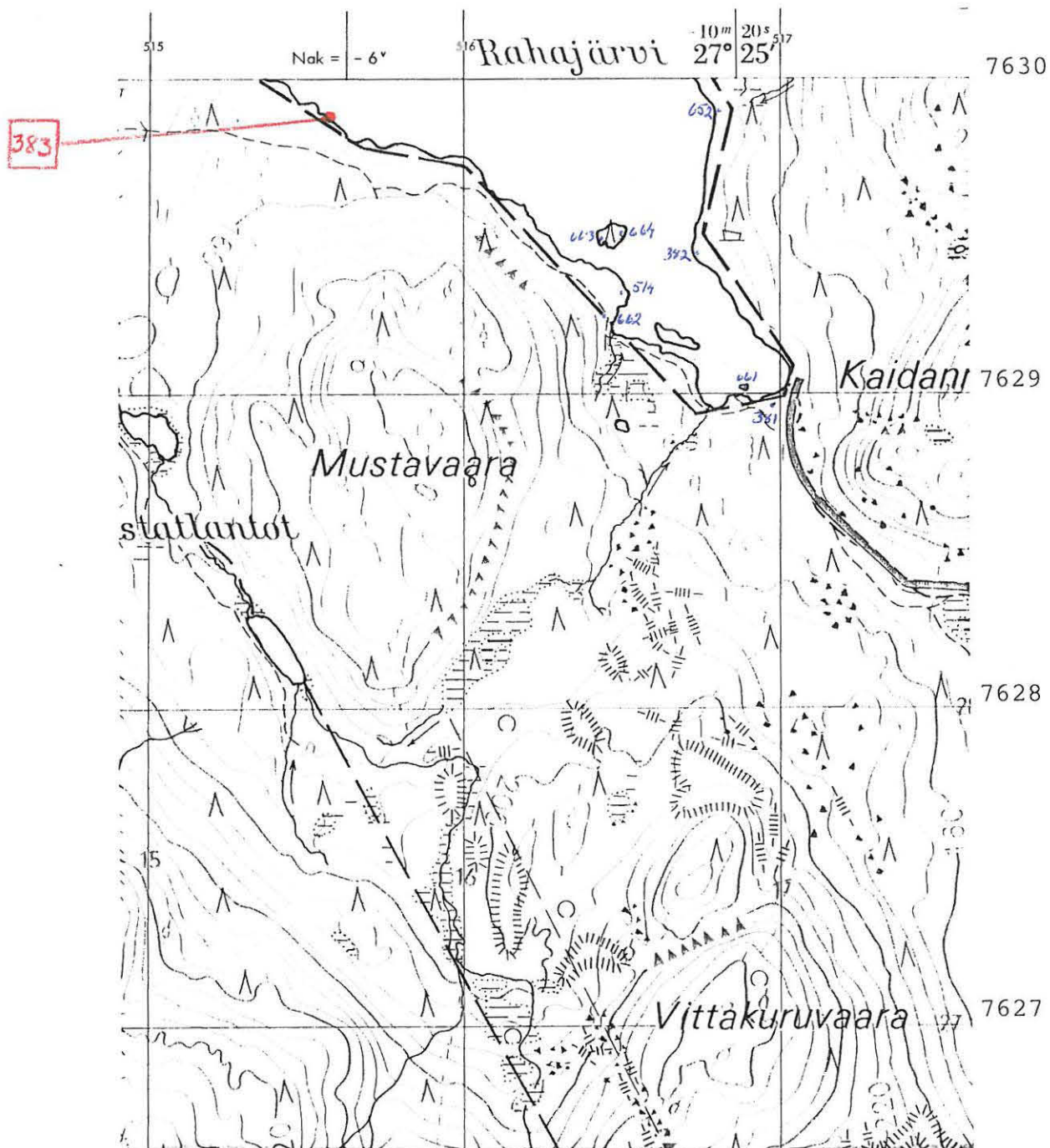
lähilöytöjä : Inari 513: esihistoriallinen asuinpaikka

huomautuksia : -



Kohteen sijainti ja maasto: Kohde sijaitsee 2,7 km Rahajärven Kaidanvuonon pohjukasta luoteeseen, vuonon lounaisrannalla, hiukan luoteeseen kohdalta, jossa vuonon lounaisrantaa kulkevasta metsäautotiestä erkanevasta vastaavanlainen tie länteen. Asuinpaikka on pienessä niemessä, joka on näkyvässä vain matalan veden aikana. Ranta on huuhtoutunut 20-30 metrin leveydeltä. Niemen kärki ja ylin ranta ovat kivikkoa, muutoin alue on melko kivetöntä hietikkoa. Ympäristö on puolukka-mustikka-variksenmarja-tyypin mäntykangasta.

Kohteen kuvaus: Asuinpaikka-alue kattaa koko em. niemen. Löytöjä on 35x30 m<sup>2</sup>:n suuruisella alueella vesirajasta ylimpään rantaan saakka. Huuhtoutuneita liesikiveyksiä on näkyvässä 3-4. Asuinpaikka jatkuu koskemattomalle kankaalle (asbestikeramiikan löytöpaikka on aivan alueen eteläreunassa, ylimmän rannan tuntumassa).



Ote peruskartasta 3832 05 KENKIPÄÄ (1968)

19  
MARI 383 RAHAJÄRVI KAIDANVUONO SW



84134  
Asuinpaikka sijaitsee kuvan keskellä näkyvässä  
pienehkössä, hunkittoutuneessa niemessä, Kaidanvuono-  
non lounaisrannalla. SW:stä.



84133  
Eräs asuinpaikan hunkittoutuneesta lievi hiiveyhteistä.  
SW:stä.

Aki Arponen 1990

INARI 384 RAHAJÄRVI MUSTAT LANTOT S

kohteen tyyppi ja lk : esihistoriallinen asuinpaikka, tupasija,  
latomus, II

peruskartta : 3832 05 KENKIPÄÄ (1968)

- koordinaatit x = 7629 59  
y = 514 46  
z = 131-134

maanomistustiedot

- tila : valtionmaa

- omistaja osoitetietoineen : metsähallitus, Ylä-Lapin ha., PL 36 99801 Ivalo

- kiinteistötunnus : 148-893-0001-0000

aiemmat tiedot ja tutkimukset : Hannu Kotivuoren inventointi 1986: Inari 384

aiemmat löydöt : KM 23355:1-2

---

tarkastaja ja päivä : Aki Arponen, 19.7.1990

tarkastuksen aihe : Rahajärven inventointi

kohteen pinta-ala  
arviointiperusteluineen :  $10 \times 10 \text{ m}^2 + 5 \times 2 \text{ m}^2 + 5 \times 5 \text{ m}^2 + 1,6 \times 1,3 \text{ m}^2$ ,  
asuinpaikkalöydöt ja rakenteet

kohteen kunto : osittain huuhtoutunut, osittain kulunut

tarkastuslöydöt : KM 26006:1-6, kv:tti- ja kvartsikaavin ja -iskoksia

kuvat

- negatiivit :

- diat :

opas : -

---

lähilöytöjä : Inari 417: esihistoriallinen asuinpaikka,  
Inari 653: " "

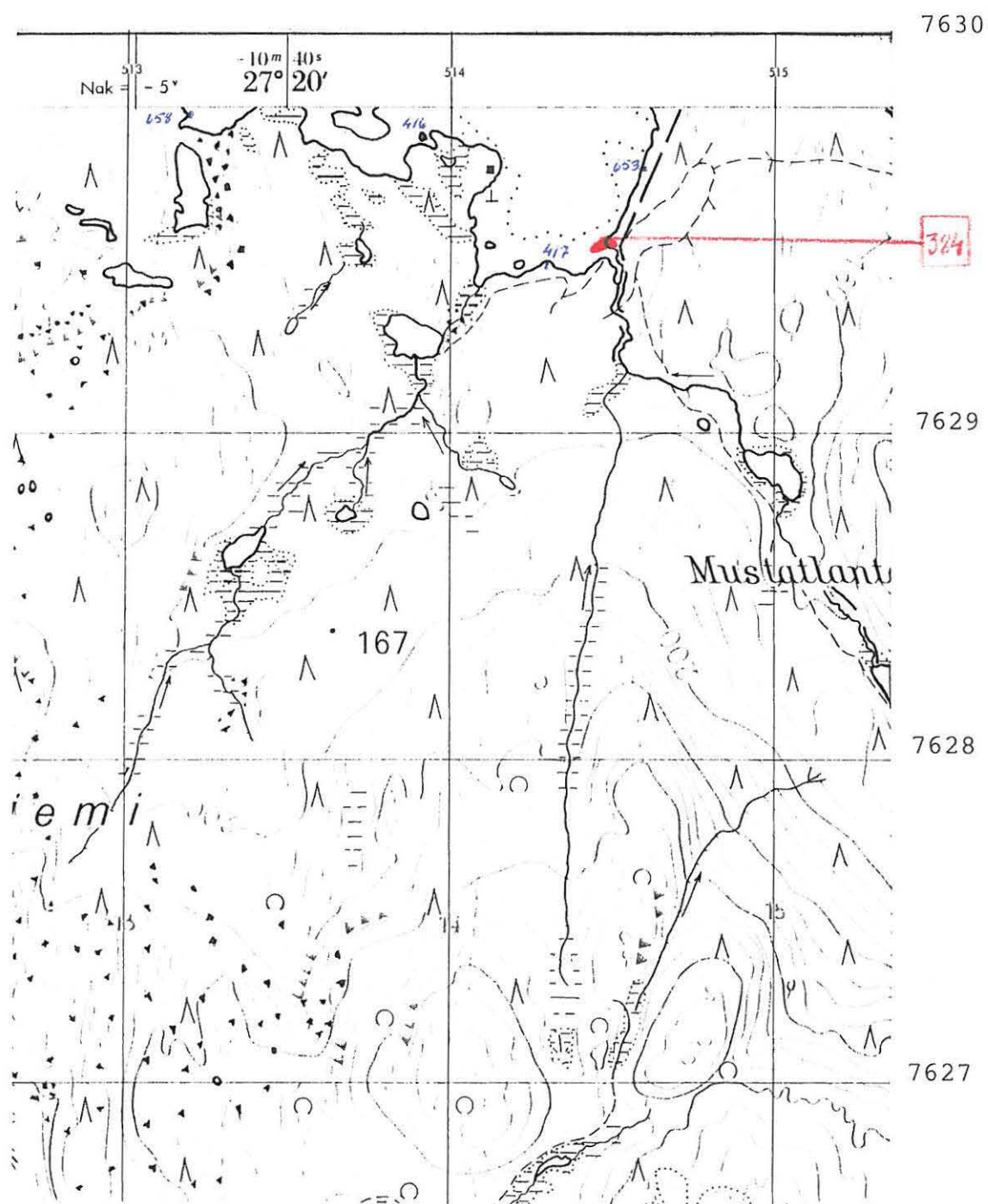
huomautuksia : -

INARI 384 RAHAJÄRVI MUSTAT LANTOT S

---

Kohteen sijainti ja maasto: Rahajärven Kaidanvuonon pohjukasta 2,6 km länsiluoteeseen laskee Kenkisaaren eteläpuolella olevaan lahteen Mustien lanttojen laskujoki. Jokisuuta on perinteisesti pidetty venevalkamana ja sinne pääsee metsäautotietä pitkin 4-tieltä Kaidanvuonon perukan kautta. Maasto on tasaista puolukkatyyppin mäntykangasta, johon joki on uurtanut mutkittelevan uomansa kuljettaen samalla hiekkaa jokisuuhun. Korkean veden aikana jokisuu muodostaa suppilolahden, mutta matalan veden aikana se on mutapohjainen, korkeatörmäinen uoma, jonka pohjoisranta on pitkä, puuton ja kasvipeitteetön hiekkaniemi (josta vain särkkä on havaittavissa korkean veden aikana).

Kohteen kuvaus: Jokisuun pohjoispuoleisen hiekkaniemen lounaispäästä 40 m pohjoiseen on suunnilleen järvi- ja jokirannan puolella välissä, järveen loivasti viettävällä rannalla, halkasijaltaan kymmenmetrisellä alueella kvartseja ja punaiseksi palanutta hiekkaan - palomaa on 8 m rannasta ja noin metrin korkeudella. Metsätyökone on ajanut tämän kohteen W yli aiheuttamatta kovin suuria vahinkoja. Kohteesta W 65 metriä ENE:hen on kohde E paikalla, joka korkean veden aikana muodostaa järven ja joen välisen niemenkärjen. Kvartseja valuu niemenkärjen joenpuoleisesta penkasta, mäntykankaan reunasta. Kohteesta E 25 metriä luoteeseen on keskellä rantahietikkaa tupasija, josta on jäljellä 3 metriä pitkä, soikea ja rauennut piisiröykkiö (korkeus 30 cm), joitakin pala-neita hirsiä sekä melko nykyaikaista esineistöä (mm. silmäkirves, palanutta lasia, posliinia, metalliastian jäännöksiä, saranoita). Kohteesta E 30 metriä itään on puolestaan kankaalla, ajouralla nelisivuinen latomus, joka on ladottu umpeen melko kookkailla kivillä, joista vain yläpinnat ovat näkyvissä. Latomuksen reunakivet ovat keskimääräistä kookkaampia; sisemmät kivet ovat reilusti palaneet ja niiden välissä on hiiltä. Latomus on 1,6x1,3 m<sup>2</sup>. Sen päältä on ajettu, mutta se ei ole juuri-kaan vahingoittunut. Kotivuoren jokisuun itäpuolelle merkitsemä mahdollinen pyyntikuoppa lienee tuhoutunut parkkipaikan tasotuksen yhteydessä. Sen sijaan purosuu lounaispuoleinen kuopanne on olemassa, mutta se ei vaikuta pyyntikuopalta (kuten Kotivuorikin epäilee).



Ote peruskartasta 3832 05 KENKIPÄÄ (1968)

## INARI 384 RAHAJÄRVI MUSTAT LANTOT S



84162

Oikealla Mustien Lenttojen laskujoen suulakitea.  
 Kohde E sijaitsee kuvan keskellä, huuhkokuu-  
 toman mäntyhankaan kulmassa, rannalle vedetyn  
 veneen oikealla puolella. Latomus on töstä oike-  
 alle ja tuparija vasemmalla, rannalla, lähellä  
 kuvan ääri vasemmassa reunassa näkyvää venettä.  
 SW:stä.

INARI 384 RAHAJÄRVI MUSTAT LANTOT 5



84163

Kohde W sijaitsee Mustien Lanttojen laskun suun ja Rahajärven välisellä niemellä, lähellä kuvan heikkivaiheilla näkyvää venettä. ENE:stä.



84165

Kohteen E luoteispuolella oleva latomus. Koko: 1,6 x 1,3 m<sup>2</sup>. NE:stä.

Aki Arponen 1990



INARI 413 RAHAJÄRVI KUOSNAVUONON PERÄ SW 2

kohteen tyyppi ja lk : esihistoriallinen asuinpaikka, II

peruskartta : 3832 05 KENKIPÄÄ (1968)

- koordinaatit x = 7624 90  
y = 512 09  
z = 130,5-133

maanomistustiedot

- tila : valtionmaa

- omistaja osoitetietoineen : metsähallitus, Ylä-Lapin ha., PL 36 99801 Ivalo

- kiinteistötunnus : 148-893-0001-0000

aiemmat tiedot ja tutkimukset : Aki Arposen tarkastus 1988: Inari 413

aiemmat löydöt : KM 24350:1-8

---

tarkastaja ja päivä : Aki Arponen, 27.7.1990

tarkastuksen aihe : Rahajärven inventointi

kohteen pinta-ala  
arviointiperusteluineen : 50x80 m<sup>2</sup> + 10x10 m<sup>2</sup>

kohteen kunto : osittain huuhtoutunut

tarkastuslöydöt : KM 26007:1-20, dolomiitti-, kv:tti- ja kvartsikaapi-  
mia, sädekiviliusketta, dolom.-, kv:tti ja kvartsi-  
iskoksia

kuvat

- negatiivit :

- diat :

opas :-

---

lähilöytöjä : Inari 644: esihistoriallinen asuinpaikka  
Inari 665: esihistoriallinen asuinpaikka

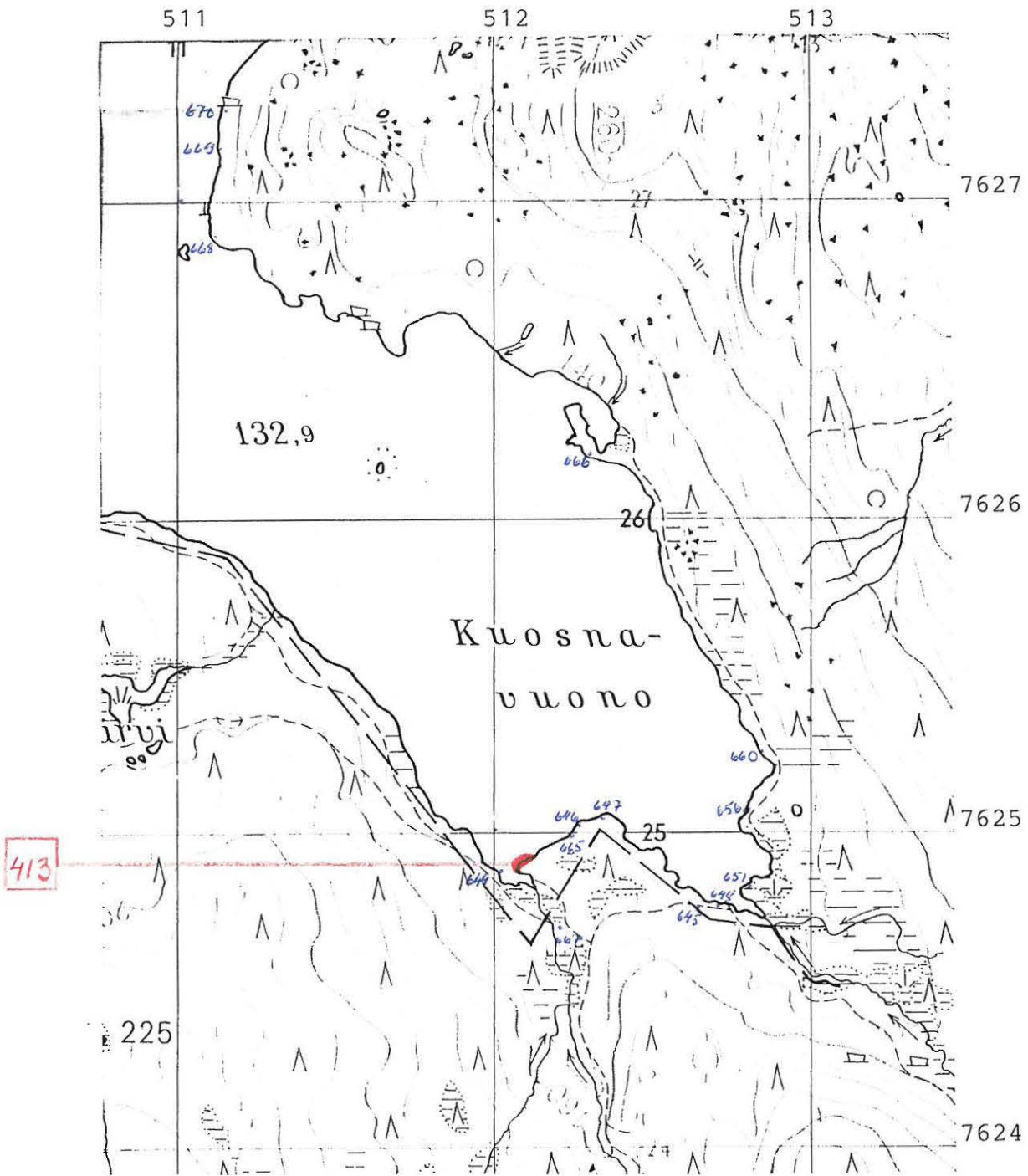
huomautuksia :-

INARI 413 RAHAJÄRVI KUOSNAVUONON PERÄ SW 2

---

Kohteen sijainti ja maasto: Rahajärven Kuosnavuonon perään laskee joki Matalasta Harrijärvestä. Jokisuulahden koillispuolelle jää laaja, matala, hiekkainen ja kivinen niemi, joka korkean veden aikana jää kokonaan veden alle. Huuhtoutuneen rannan leveys vaihtelee 20-60 metrin välillä. Ympäristö on rannan tuntumassa matalahkoa mäntykangasta.

Kohteen kuvaus: Asuinpaikka-alue - kohde SW - kattaa lähes kokonaan em. niemen. Löytöjä on ylimmästä rannasta hiukan puolen välin alapuolelle rannan leveyssuunnassa (maksimileveys 50 m) ja pituutta alueella on 80 metriä niemen kiertäen (suurin pituus ylimmän rannan tuntumassa). Ainoastaan jokisuussa löytöjä on vesirajan läheisyydessä, mutta täällä eroosio on ollut voimakkainta, joten ne saattavat olla peräisin rannan ylempäästä osasta. Suunnilleen puolet löydöistä esiintyy pesäkkeittäin (usein miten tulisijojen läheisyydessä) ja puolet on hajallaan ympäri aluetta. Varmoja liesiä on erityisesti löytövyöhykkeen alaosassa, mutta niiden kokonaislukumäärää on vaikea arvioida, koska alue on runsaskivinen. Alueen ylimmässä osassa, erään lieden läheisyydessä on muutaman kvartsin ohessa jäänteitä tunkiosta: paksua ruskeaa maata, jossa on asbestitikkuja. Alueen SW koillispuolelta 80 m NE:hen on rannalla, hietikko-kivikossa muutama kvartsi hajallaan halkaisijaltaan 10 metrin suuruisella alueella. Tämä kohde NE on em. niemen koillispuolella olevan poukaman aivan koillisreunassa.



Ote peruskartasta 3832 05 KENKIPÄÄ (1968)

INARI 413 RAHAJÄRVI KUOSNAVUONON PERÄ SW 2



84143

Oikealla Matalan Harrijärven laskupuron suulehti,  
 johon puro vasemmalta, metsärajan tuntumassa laskel.  
 Asuinpaikka\* sijaitsee kuvan keskellä, kohdassa,  
 jossa näkyy runsaasti kantoja. NE:stä. \* kohde SW



84142

Kohde SW yläosassa - erään lieden läheisyydessä  
 - oli jäänteitä tunkkiosta: pahona, tiivistä, tummaa  
 maata, jossa oli asbestitikkuja. E:stä.

Aki Arponen 1990

INARI 415 RAHAJÄRVI KENKINIEMEN POHJOISPÄÄ

kohteen tyyppi ja lk : esihistoriallinen asuinpaikka, II

peruskartta : 3832 06 RAHAJÄRVI (1968)  
- koordinaatit x = 7630 33  
y = 512 92  
z = n. 133

maanomistustiedot  
- tila : valtionmaa  
- omistaja osoitetietoineen : metsähallitus, Ylä-Lapin ha., PL 36 99801 Ivalo  
- kiinteistötunnus : 148-893-0001-0000

aiemmat tiedot ja tutkimukset : Aki Arposen tarkastus 1988: Inari 415

aiemmat löydöt : KM 24352

---

tarkastaja ja päivä : Aki Arponen, 23.7.1990

tarkastuksen aihe : Rahajärven inventointi

kohteen pinta-ala  
arviointiperusteluineen : -

kohteen kunto : osittain huuhtoutunut

tarkastuslöydöt : KM 26008:1-3, sädekiviliusketta, kvartsi-  
iskoksia

kuvat  
- negatiivit :  
- diat :

opas : -

---

lähilöytöjä : Inari 654: esihistoriallinen asuinpaikka

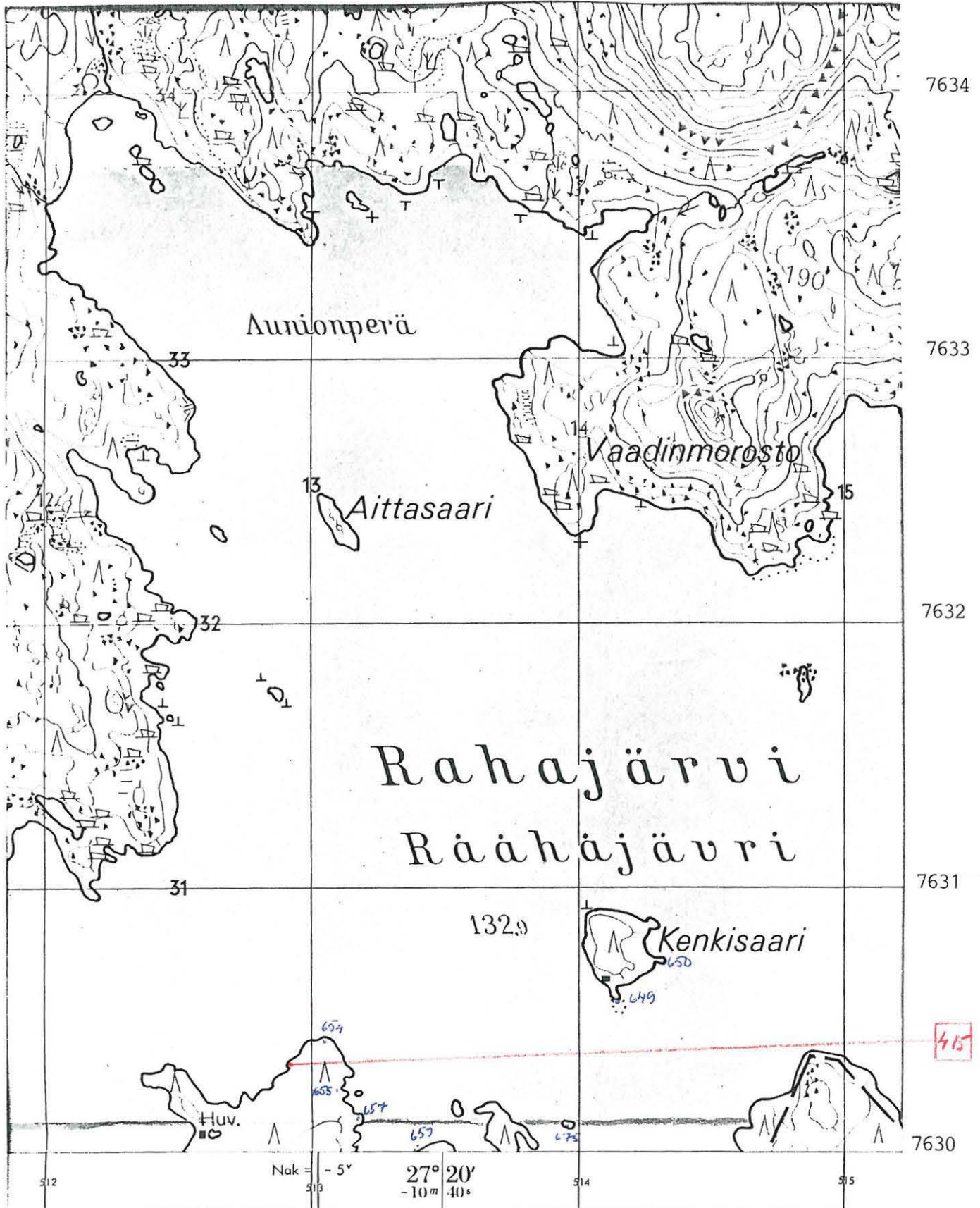
huomautuksia : -

INARI 415 RAHAJÄRVI KENKINIEMEN POHJOISPÄÄ

---

Kohteen sijainti ja maasto: Kohde sijaitsee 4,3 km Rahajärven Kaidanvuonon perukasta länsiluoteeseen, Kenkiniemen pohjoisimmasta kärjestä 200 m kaakkoon. Paikalla on korkean veden aikana lounaaseen avautuva, U-muotoinen lahti, joka matalan veden aikana on lähes kokonaan kuivuu. Koko ranta-alue on kivikkoisen ja täynnä puunrunkoja ja kantoja.

Kohteen kuvaus: Vuonna 1988 löytyi ko. kohteen yläosasta, korkeimman rannan tuntumasta pari kvartsi-iskosta. Samasta paikasta löytyi nykyin pari kvartsia ja tästä parikymmentä metriä lounaaseen, alemmaa sädekiviliusketta. Havainnointia vaikeuttaa se, että hiekkainen ranta-alue on suurimmaksi osaksi lietteen peitossa.



Ote peruskartasta 3832 06 RAHAJÄRVI (1968)

INARI 416 RAHAJÄRVI LAHDENSUU

---

kohteen tyyppi ja lk : serttisäleen ja kvartsi-iskosten löytö-  
paikka, III  
peruskartta : 3832 05 KENKIPÄÄ (1968)  
- koordinaatit x = 7629 90  
y = 513 92  
z = n. 133

maanomistustiedot

- tila : valtionmaa  
- omistaja osoitetietoineen : metsähallitus, Ylä-Lapin ha., PL 36 99801 Ivalo  
- kiinteistötunnus : 148-893-0001-0000

aiemmat tiedot ja tutkimukset : Aki Arposen tarkastus 1988: Inari 416

aiemmat löydöt : KM 24354:1-2

---

tarkastaja ja päivä : Aki Arponen, 20.7.1990

tarkastuksen aihe : Rahajärven inventointi

kohteen pinta-ala  
arviointiperusteluineen : -

kohteen kunto : huuhtoutunut

tarkastuslöydöt : KM 26009, kvartsi-iskoksia

kuvat

- negatiivit :  
- diat :

opas : -

---

lähilöytöjä : Inari 675: kvartsi-iskosten löytöpaikka

huomautuksia : -

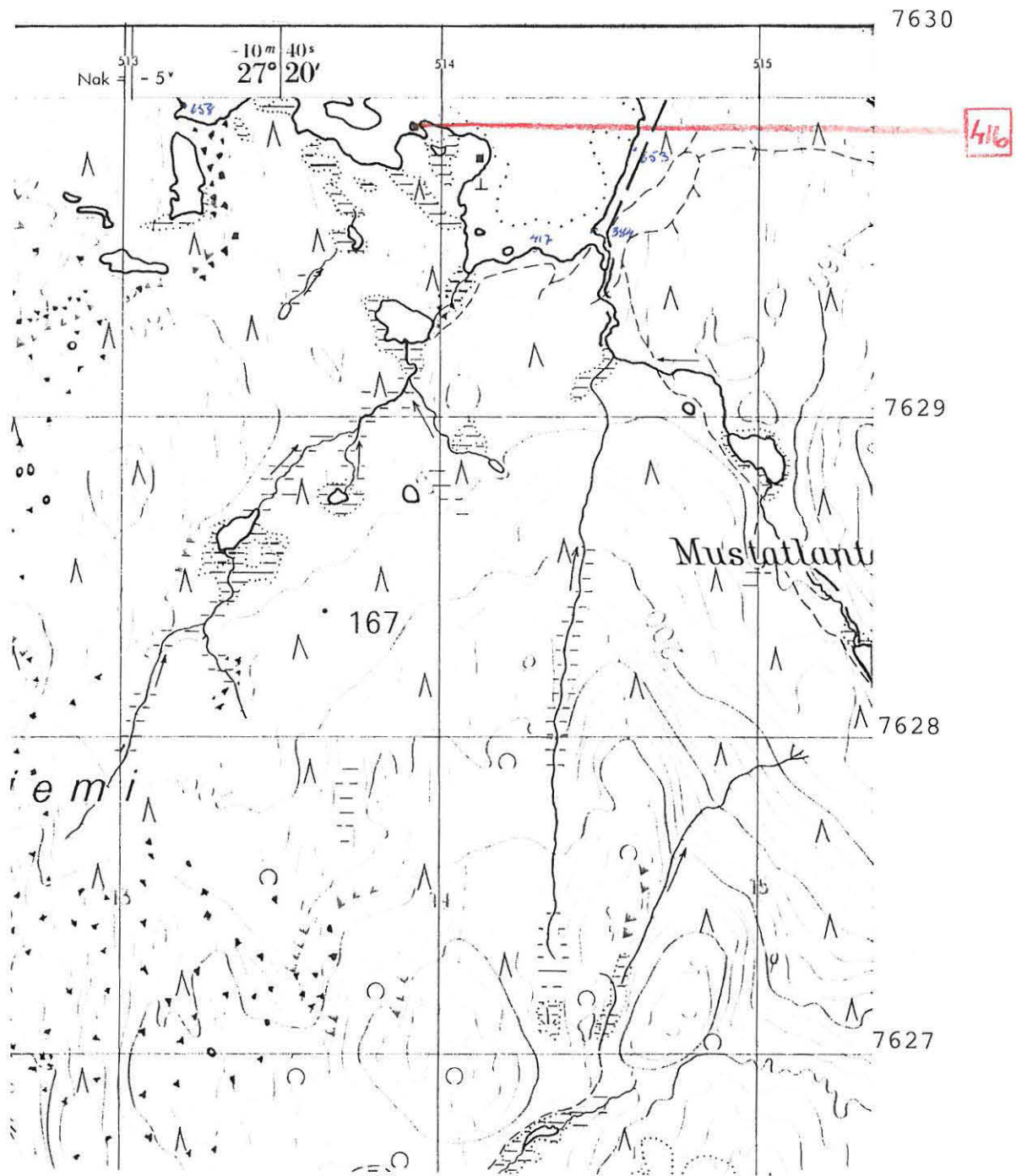


INARI 416 RAHAJÄRVI LAHDENSUU

---

Kohteen sijainti ja maasto: Kohde sijaitsee Rahajärven Kaidanvuonon perukasta 3,2 km länsiluoteeseen, Kenkisaaren eteläpuolella olevan niemen länsiluoteispäässä. Paikalla on pieni, korkea, mäntyä kasvava kumpare, joka matalan veden aikana on kosteikkojen ja rantakivien ympäröimä, mutta korkean veden aikana jää matalan ja kapean salmen erottamaksi saareksi.

Kohteen kuvaus: Vuonna 1988 löytyi kumpareen (joka silloin oli saarena) SE- eli mantereenpuoleiselta sivustalta vihreää sertiä oleva katkaistu säle. Nyt tehdyn tarkastuksen yhteydessä ei paikalta löytynyt kuin pari kvartsi-iskosta 5 metriä em. löytöpaikasta pohjoiseen, rantakivikosta.



Ote peruskartasta 3832 05 KENKIPÄÄ (1968)

INARI 416 RAHAJÄRVI LAHDENSUU



84150

Serttisäle löytyi 1987 kuvan keskellä olevan kumpareen vasemman puolelta. Vuonna 1990 löytyneet kvartsi-iskokset olivat kumpareen toisella puolella, ranta-iviössä. E:stä.

INARI 417 RAHAJÄRVI SATAMASAARI

---

kohteen tyyppi ja lk : esihistoriallinen asuinpaikka, II

peruskartta : 3832 05 KENKIPÄÄ (1968)

- koordinaatit x = 7629 50-55  
y = 514 18-33  
z = 130-131,5

maanomistustiedot

- tila : valtionmaa

- omistaja osoitetietoineen : metsähallitus, Ylä-Lapin ha., PL 36 99801 Ivalo

- kiinteistötunnus : 148-893-0001-0000

aiemmat tiedot ja tutkimukset : Aki Arposen tarkastus 1988: Inari 417

aiemmat löydöt : KM 24354:1-2

---

tarkastaja ja pvä : Aki Arponen, 20.7.1990

tarkastuksen aihe : Rahajärven inventointi

kohteen pinta-ala  
arviointiperusteluineen : pituus n. 150 m, asuinpaikkalöydöt

kohteen kunto : osittain huuhtoutunut

tarkastuslöydöt : KM 26010:1-47, liuskekeih.kärjen katkelma, viistoter.  
nuolenkärki (dolom.), sädek.liuske-esineen katkelma,

kuvat dolom.-, serti-, kv:tti- ja kvartsiesineitä

- negatiivit :

- diat :

opas : -

---

lähilöytöjä : Inari 384: esihistoriallinen asuinpaikka,  
tupasija ja latomus

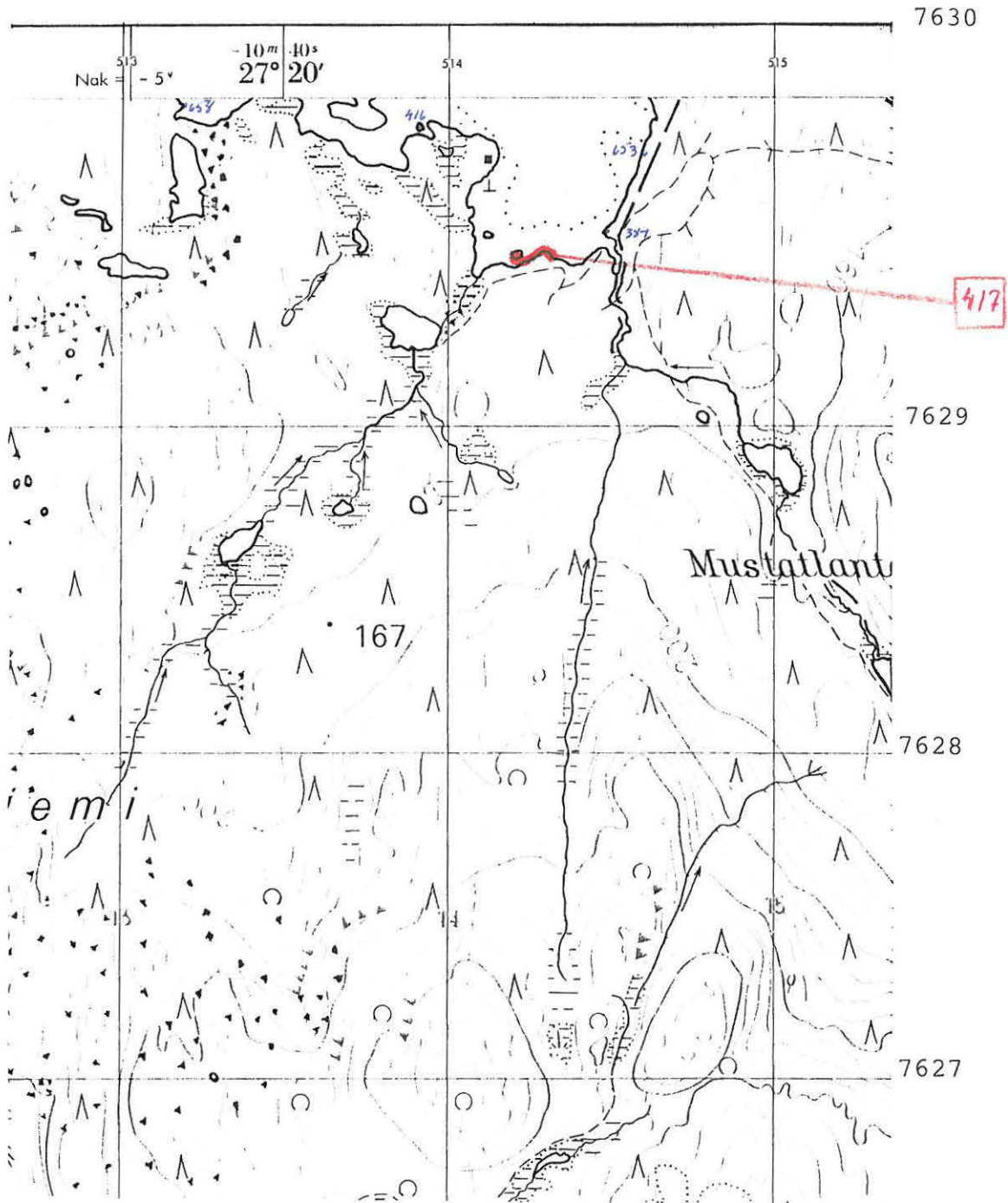
huomautuksia : -

INARI 417 RAHAJÄRVI SATAMASAARI

---

Kohteen sijainti ja maasto: Rahajärven Kaidanvuonon pohjukasta 2,7 km länsiluoteeseen, Kenkisaaren eteläpuolella on suuri lahti, jonka kaakkoisnurkkaan laskee joki Mustista Lantoista. Lahdenpohjan puolella välissä, matalan veden aikana esiin tulevan jokisuulahden länsipuolella on laaja, matala, yläosastaan kivikkoinen ja alaosastaan hiekkainen niemi. Korkean veden aikana on niemestä vain yläosan kivikko näkyvissä. Ko. niemellä on asuinpaikka-alue, kohde E. Niemen länsipuolella on pieni poukama, jonka rannalla on kohde "väli". Edelleen poukaman ja siihen tulevan pienen puron länsipuolella on kosteikkojen välissä pieni niemenkumpare, joka kasvaa pientä mäntyä. Niemen rannat ovat melko kiviset erityisesti yläosastaan. Korkeimman veden aikana niemen erottaa mantereesta kosteikko. Kohde W sijaitsee ko. niemellä.

Kohteen kuvaus: Kohde E on jokisuulahdesta alkavalla laajalla, kaarevalla hiekkarannalla. Kohteen pituus on 90 m ja leveys 20-25 m. Alueella on paljon runsaslöytöisiä löytökeskittymiä sekä toistakymmentä hajonnutta liesikiveystä. Alimmat löydöt ovat vedessä (liuskekärjen kannan löytöpaikka on lähellä alueen itäpäätä, korkeimmalla löytövyöhykkeellä). Noin 25 metriä kohteen E länsipäästä länteen on kvartseja sisältänyt kohde "väli" hiekalla, lähellä vesirajaa. Kohde W on kohteen "väli" länsipuolella, niemen korkeimman kohdan mantereen- eli eteläpuoleisella sivustalla. Löytövyöhyke, jonka koko on 30 m (W-E-suunnassa) x 10-20 m, ulottuu niemen poikki korkeimmasta rannasta korkeimpaan rantaan; lisäksi saaren itäreunan vesirajassa näkyi pari kvartssia.



Ote peruskartasta 3832 05 KENKIPÄÄ (1968)

INARI 417 RAHAJÄRVI SATAMASAARI E



84148

Kohde E S:stä. Asuinpaikka kattaa niemen hiekkarannan päästä päähän. Kuvan keskellä Kankisaari.



84149

Kohde "väli" on kuvan oikeassa reunassa, hiekkarannalla; kohde W on kuvan keskellä, pientä mäntyä kasvavan kumpareen vasemmassa reunassa. E:stä.

INARI 513 RAHAJÄRVI KAIDANVUONO NW

---

kohteen tyyppi ja lk : esihistoriallinen asuinpaikka, II

peruskartta : 3832 06 RAHAJÄRVI (1968)

- koordinaatit x = 7630 03  
y = 515 26  
z = 130-133

maanomistustiedot

- tila : valtionmaa

- omistaja osoitetietoineen : metsähallitus, Ylä-Lapin ha., PL 36 99801 Ivalo

- kiinteistötunnus : 148-893-0001-0000

aiemmat tiedot ja tutkimukset : Hannu Kotivuoren inventointi 1988: Inari 383

aiemmat löydöt : KM 23354:18

---

tarkastaja ja päivä : Aki Arponen, 19.7.1990

tarkastuksen aihe : Rahajärven inventointi

kohteen pinta-ala  
arviointiperusteluineen :  $30 \times 20 \text{ m}^2 + 15 \times 10 \text{ m}^2$

kohteen kunto : osittain huuhtoutunut

tarkastuslöydöt : KM 26011:1-9, kv:ttiveitsi, kvartsikaapimia, dolom.-  
ydin, kvartsia

kuvat

- negatiivit :

- diat :

opas : -

---

lähilöytöjä : Inari 383: esihistoriallinen asuinpaikka

huomautuksia : -

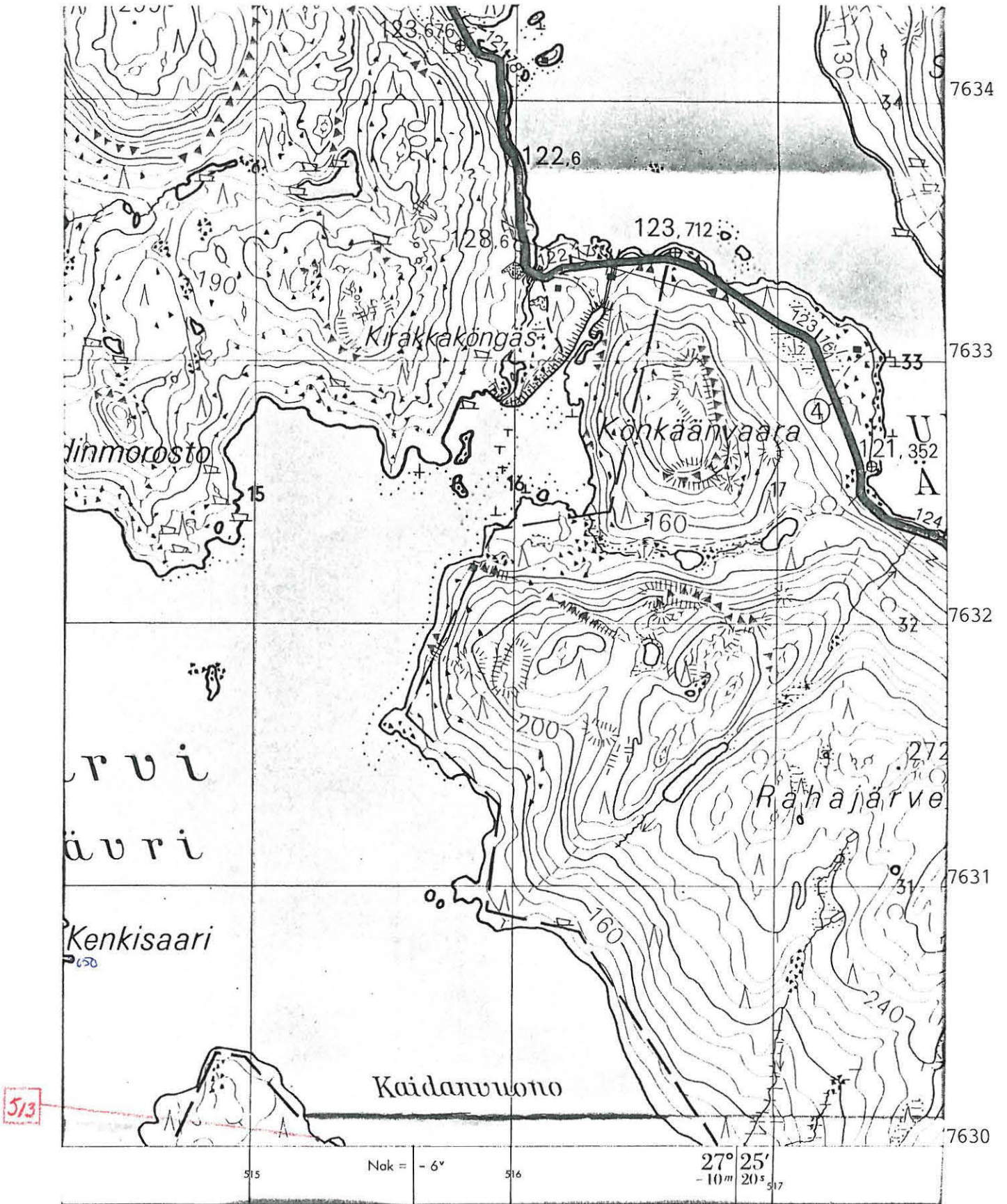


INARI 513 RAHAJÄRVI KAIDANVUONO NW

---


Kohteen sijainti ja maasto: Kohde sijaitsee 2 km Rahajärven Kaidanvuonon perukasta luoteeseen, Kaidanvuonon lounaisrannalla. Paikalla, jossa 4-tieltä tuleva metsäautotie erkaneerannasta länteen, on pieni lahti. Ranta on huuhtoutunut 30-40 metrin leveydeltä paljastaen hietikon, joka lahden länsiosassa vaihettuu kivikoksi. Ympäristössä on puolukkatyyppin mäntykangasta.

Kohteen kuvaus: Ranta-alueella on hajallaan löytöjä vesirajasta ylimpään rantaan saakka. Löytöalueista läntisempi, kohde W on keskellä lahdenpohjaa. Sen koko on 30x20 m<sup>2</sup> (pituusakseli rantaa vasten kohtisuoraan) ja se ulottuu rantatörmään saakka. Alueella on ainakin viisi liesikiveystä, joista neljä on rannan alaosassa. Kohteesta W 20 metriä itään, purouoman toisella puolella on kohde E. Sen koko on 15x10 m<sup>2</sup> (pituusakseli rantaa vasten kohtisuorassa), eikä se ulotu rannan ylimpään osaan. Alueen alaosassa on 2-3 liesikiveystä.



Ote peruskartasta 3832 06 RAHAJÄRVI (1968)

INARI 513 RAHAJÄRVI KAIDANVUONO NW



84135

Asuinpaikka sijaitsee kuvassa näkyvällä hiekkarannalla, Kaidanvuonoan lounaisrannan luoteispäässä. Etualalla 4-tien ja Rahajärven venevalkamon välinen hiekkatie. WSW:stä.

INARI 514 RAHAJÄRVI MUSTAVAARA 1

kohteen tyyppi ja lk : kvartsi-iskosten löytöpaikka, III

peruskartta : 3832 05 KENKIPÄÄ (1968)  
- koordinaatit x = 7629 32  
y = 516 52  
z = n. 132

maanomistustiedot  
- tila : valtionmaa  
- omistaja osoitetietoineen : metsähallitus, Ylä-Lapin ha., PL 36 99801 Ivalo  
- kiinteistötunnus : 148-893-0001-0000

aiemmat tiedot ja tutkimukset : Hannu Kotivuoren inventointi 1988: Inari 381

aiemmat löydöt : KM 23354:7

---

tarkastaja ja päivä : Aki Arponen, 27.6. & 16.7.1990

tarkastuksen aihe : Rahajärven inventointi

kohteen pinta-ala  
arviointiperusteluineen : -

kohteen kunto : kokonaan huuhtoutunut

tarkastuslöydöt : KM 26012, kvartsi-iskos

kuvat  
- negatiivit :  
- diat :

opas : -

---

lähilöytöjä : Inari 662: pyyntikuoppa

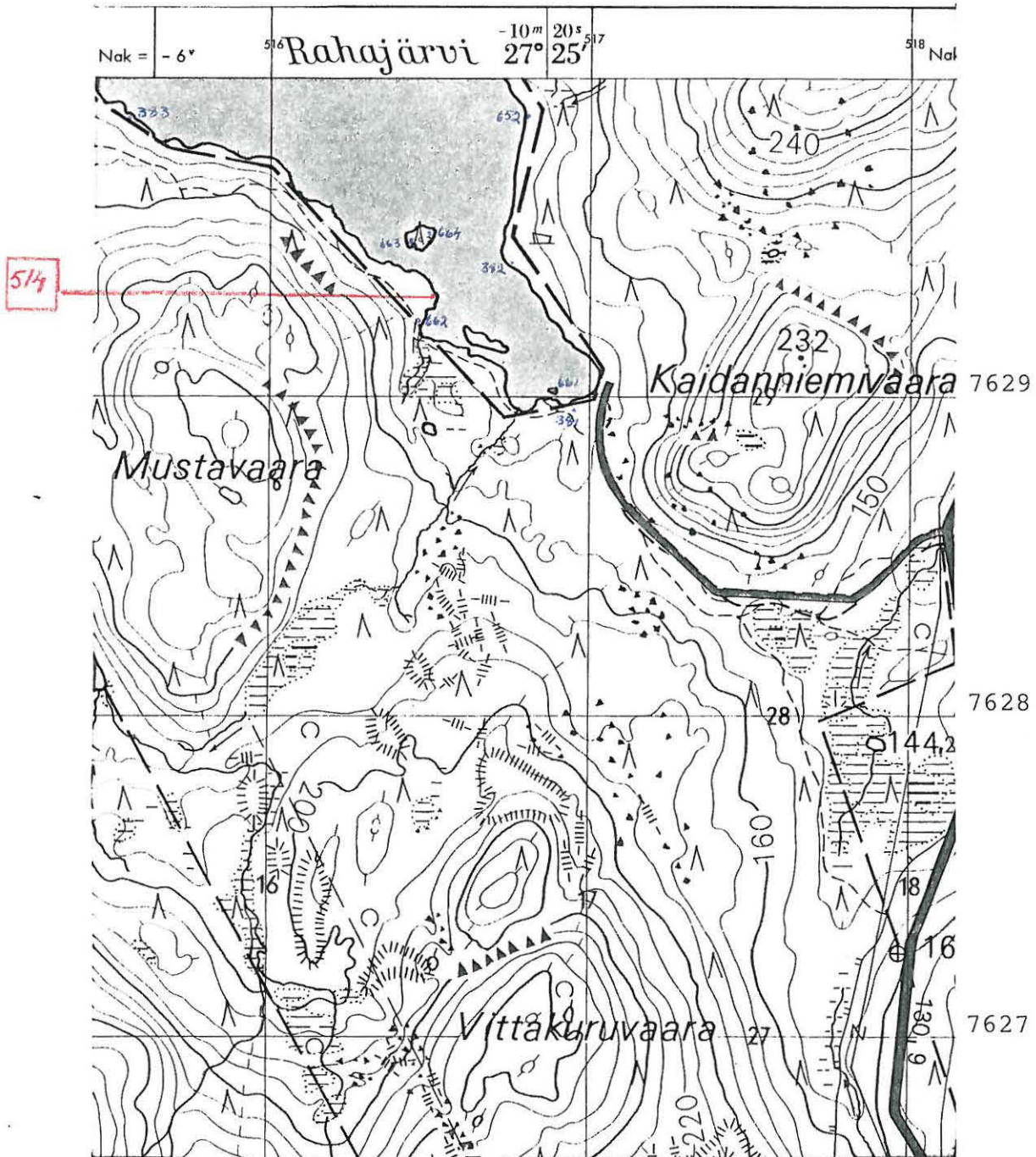
huomautuksia : -

INARI 514 RAHAJÄRVI MUSTAVAARA 1

---

Kohteen sijainti ja maasto: Rahajärven Kaidanvuonon perukasta 500 m luoteeseen on vuonon lounaisrannalla kumpuileva, mäntyä kasvava niemi (puolukkatyyppin aluskasvillisuus). Niemen rannat ovat huuhtoutuneet 20-30 metrin leveydeltä, jolloin on paljastunut jonkin verran kiviä sisältävä hiekkaranta. Ranta-alueen alaosat ovat turveliejun peitossa.

Kohteen kuvaus: Niemen itäisimmästä kärjestä etelään on pieni poukama, jonka yläosasta löytyi yksi kookas kvartsi - muita asutusmerkkejä ei paikalla ollut havaittavissa. Niemen itäisimmän kärjen ja em. poukaman eteläpuolella on toinen niemenkärki, jonka kohdalta H. Kotivuori on vuonna 1988 löytänyt myös kvartsi-iskoksen.



Ote peruskartasta 3832 05 KENKIPÄÄ (1968)

INARI 514 RAHAJÄRVI MUSTAVAARA 7

↓ -86      ↓ -90



84151

Kvartsi-iskos on löytynyt kuvan keskellä olevan niemen kärkeä välisen poukaman rannalta. Vuonna 1986 löytynyt kvartsi-iskos on niemen tämänpuoleiselta rannalta, kuvan keskivaiheilta.

SSE: stä.

INARI 515 RAHAJÄRVI RAHAJÄRVENKAITA

kohteen tyyppi ja lk : esihistoriallinen asuinpaikka, II

peruskartta : 3832 06 RAHAJÄRVI (1968)  
 - koordinaatit x = 7630 79-84  
 y = 515 94 516 21  
 z = 130-132

maanomistustiedot  
 - tila : valtionmaa  
 - omistaja osoitetietoineen : metsähallitus, Ylä-Lapin ha., PL 36 99801 Ivalo  
 - kiinteistötunnus : 148-893-0001-0000

aiemmat tiedot ja tutkimukset : Hannu Kotivuoren inventointi 1988: Inari 382

aiemmat löydöt : KM 23354:5-6

---

tarkastaja ja päivä : Aki Arponen, 18.7.1990

tarkastuksen aihe : Rahajärven inventointi

kohteen pinta-ala  
 arviointiperusteluineen : pituus hiukan alle 200 m, asuinpaikkalöydöt

kohteen kunto : osittain huuhtoutunut, osittain peittynyt

tarkastuslöydöt : KM 26013:1-14, dolom.-, kv:tti- ja kvartsiesineitä,  
 sertiä, dolom. ja kvartsia

kuvat  
 - negatiivit :  
 - diat :

opas : -

---

lähilöytöjä : -

huomautuksia : -

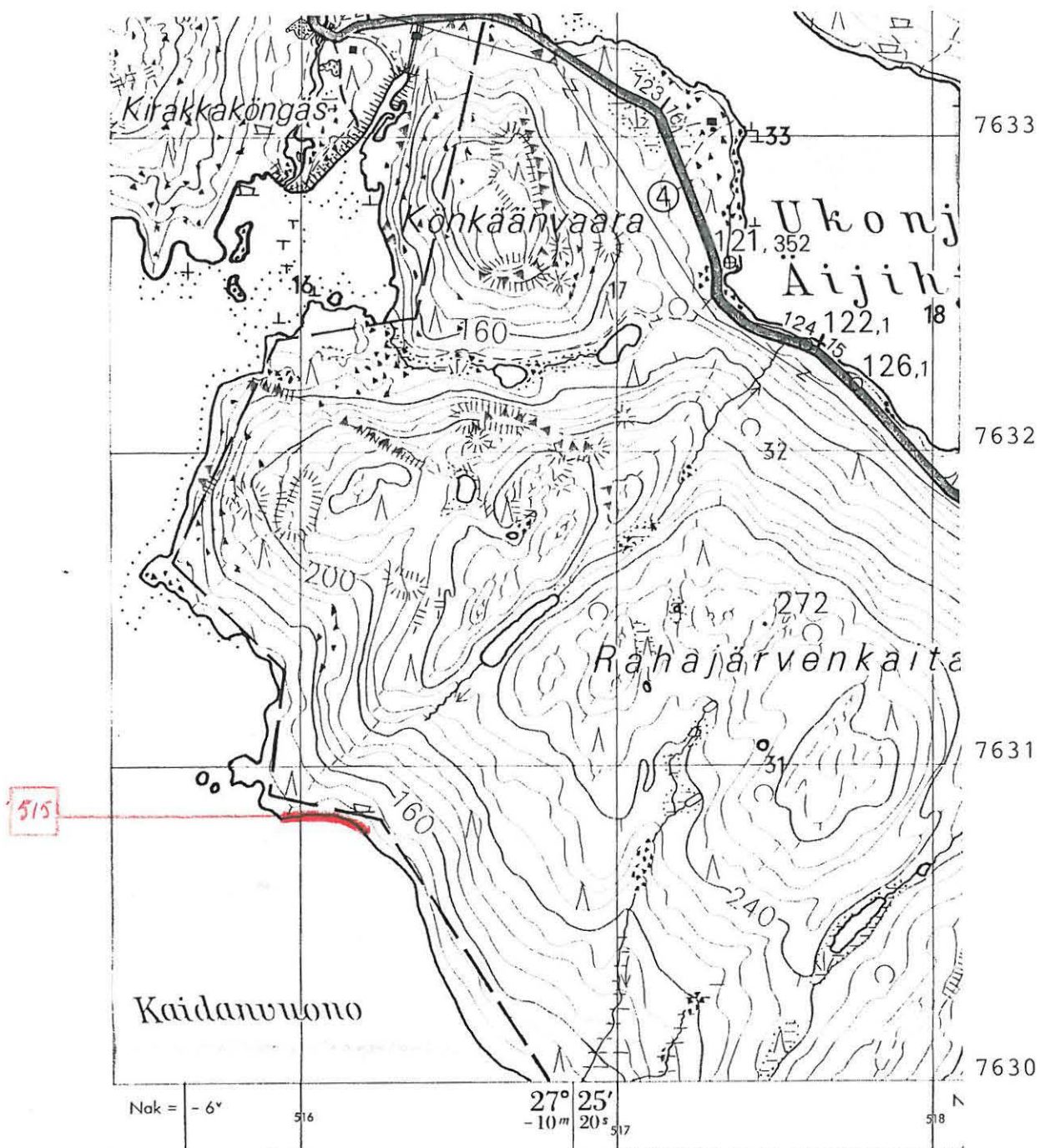


INARI 515 RAHAJÄRVI RAHAJÄRVENKAITA

---

Kohteen sijainti ja kuvaus: Rahajärven Kaidanvuonon perukasta 2,3 km pohjoisluoteeseen on vuonon suun koillisrannalla isohko niemenkärki. Tästä 200 m kaakkoon kääntyy rantaviiva suoraan itään muodostaen pari melko kookasta, peräkkäistä poukamaa. Hiekkarannalla, jonka leveys on 20-30 m, on muutama suuri maakivi. Korkea vesi on syönyt rantapenkkaa siten, että alkuperäinen ranta on monin paikoin peittynyt ylempää valuneen hienon aineksen alle, joten osa asuinpaikka-alueesta lienee hautautunut näkymättömiin. Rannan ympäristö on jyrkkärinteistä mäntykangasta (puolukkatyyppiä), jossa on paljon siirtokivilohkareita.

Kohteen kuvaus: Asuinpaikka-alueen kokonaispituus on hiukan vajaat 200 m ja se jakautuu neljään erilliseen löytökohteeseen. Kohde W on em. kahden poukaman välisellä hiekkakielekkeellä. Ylempänä sorakivikossa on muutaman palaneen kiven ryhmä (mahd. liesi) ja siinä ja sen ympäristössä on joukko löytöjä. Keskittymän koko on  $2 \times 4 \text{ m}^2$  (pituusakseli rannan myötäisesti). Tästä keskittymästä lähtee alaspäin, aina vesirajaan saakka ulottuva, 25 m pitkä niukkalöytöinen ja ainakin yhden lieden sisältävä vyöhyke. Kohteesta W 55 m itään löytyi vesirajasta ja veden syömästä, kerroksittain läjittyneen hiekkapatjan profiilista pari kvartssia ja piitä: kohde N. Kohdetta ei voi rajata peittymisen takia. Tästä edelleen 55 m itäkaakkoon sijaitsee kohde "keski", joka on itäisemmän poukaman keskivaiheilla. Kohde käsittää 25 m rantalinjaa. Paikalla on 2-3 liesikiveystä, hiukan palanutta luuta ja kvartssia. Neljäs löytökeskittymä, kohde E sijaitsee tästä 20 m kaakkoon. Noin 8 metrin päässä vesirajasta ja 0,5-1 metrin korkeudella on lieden jäännökset, johon liittyy jonkin verran löytöjä (mm. kvartsikaavin). Kohteen koko on  $4 \times 6 \text{ m}^2$  (pituusakseli rannan myötäisesti).



Ote peruskartasta 3832 06 RAHAJÄRVI (1968)

49  
INARI 515 RAHAJÄRVI RAHAJÄRVENKAITA



84141  
Yleistä kuva asuinpaikka-alueesta - WNW:stä. Etu-  
alalla kohde W.



84140  
Yleistä kuva asuinpaikka-alueesta - ESE:stä.  
Kohde E on kuvassa kuvaremmalla ja kohde  
"keski" rannassa, kuvan keskellä.

Aki Arponen 1990

INARI 644 RAHAJÄRVI KUOSNAVUONON PERÄ SW 1

kohteen tyyppi ja lk : esihistoriallinen asuinpaikka, II

peruskartta : 3832 05 KENKIPÄÄ (1968)

- koordinaatit x = 7624 88-94  
y = 511 96 - 512 02  
z = 131-133

maanomistustiedot

- tila : valtionmaa

- omistaja osoitetietoineen : metsähallitus, Ylä-Lapin ha., PL 36 99801 Ivalo

- kiinteistötunnus : 148-893-0001-0000

aiemmat tiedot ja tutkimukset : -

aiemmat löydöt : -

---

tarkastaja ja päivä : Aki Arponen, 27.7.1990

tarkastuksen aihe : Rahajärven inventointi

kohteen pinta-ala  
arviointiperusteluineen : pituus 100 m, asuinpaikkalöydöt

kohteen kunto : osittain huuhtoutunut

tarkastuslöydöt : KM 26014:1-7, dolm., sertiä, kvartsiittia ja kvartssia

kuvat

- negatiivit :

- diat :

opas : -

---

lähilöytöjä : Inari 413: esihistoriallinen asuinpaikka

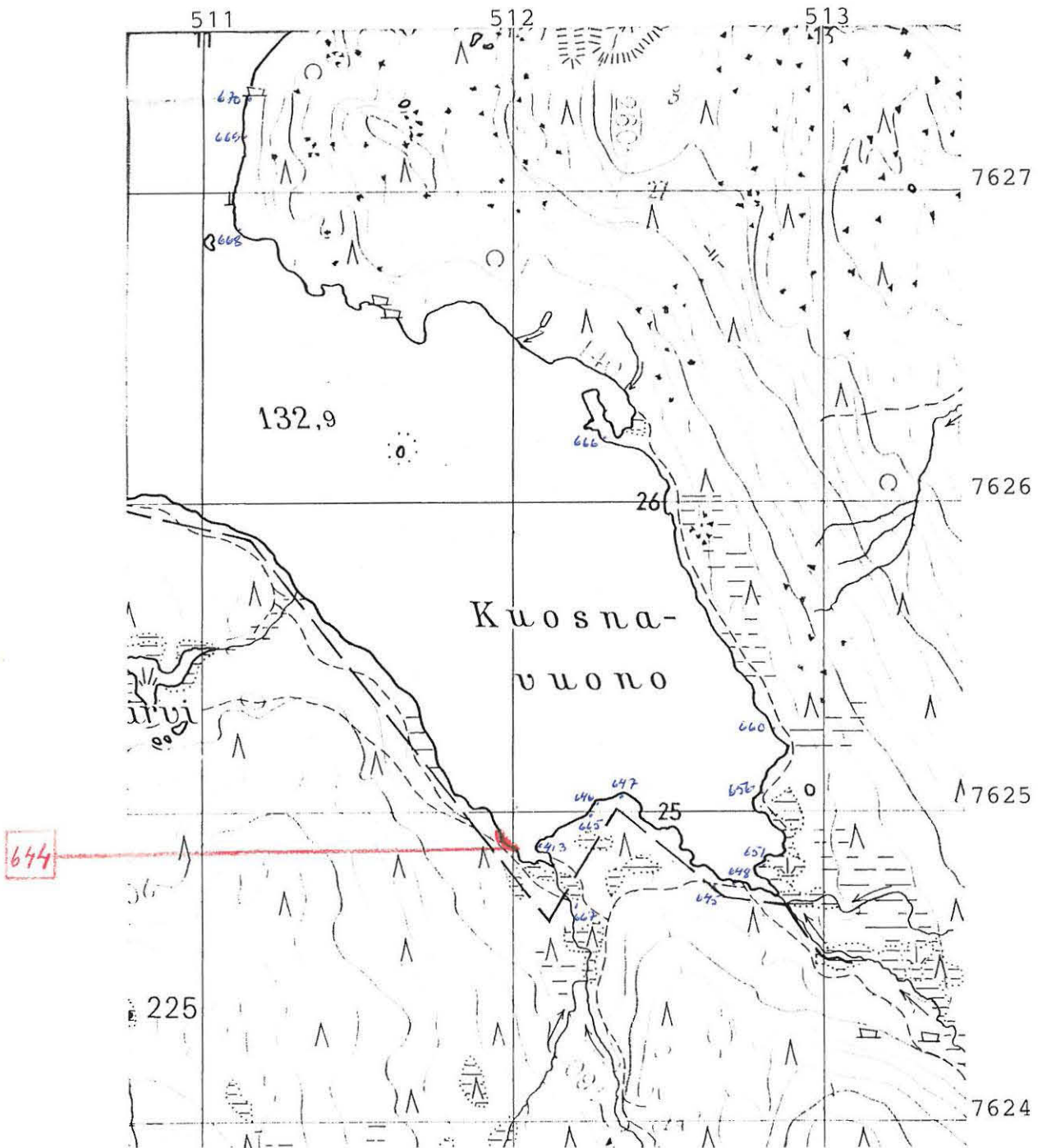
huomautuksia : -

INARI 644 RAHAJÄRVI KUOSNAVUONON PERÄ SW 1

---

Kohteen sijainti ja maasto: Rahajärven Kuosnavuonon perän lounaisimpaan kolkkaan laskee joki Matalasta Harrijärvestä. Jokisuulahden ja Kuosnavuonon perän lounaisranta on suhteellisen korkea ja vesi on huuhtonut näkyviin vain 10-15 m leveään hiekkarannan. Ympäristö on puolukkatyyppin mäntykangasta.

Kohteen kuvaus: Jokisuulahden suuhun pistää lounaasta niemeke, jonka rannan yäosasta, halkaisijaltaan kymmenmetriseltä alueelta löytyi hiukan kvartssia. Paikalla on myös pari palaneiden kivien keskittymää, joista ainakin toinen liittyi löytöihin: kohde 1. Tästä 40 m luoteeseen löytyi yksi pii-iskos ja tästä edelleen 20 metrin päässä kolme piitä hajallaan: kohde 2. Viimeisestä piistä 20 m luoteeseen löytyi melko yhdessä piidyin ja pari kvartssia. Tämä kohde 3 sisältää myös pari palanutta kiveä. Kohde 4 on edellisestä 30 m luoteeseen kohdassa, jossa ranta alkaa muuttua kivisemmäksi ja muodostaa pienen niemen. Rannan alaosasta löytyi muutama epämääräinen kvartsi ja yläosasta yksi kvartsi- ja kvartsiitti-iskos. Paikalla on hajallaan myös jokunen palanut kivi.



Ote peruskartasta 3832 05 KENKIPÄÄ (1968)

INARI 644 RAHAJÄRVI KUOSNAVUONON PERÄ SW 7



84153

Asuinpaikka-alueen kohde 1: etualalla huuh-  
toutunut Iren liiveys. Matalan Harrijärven lastu-  
pusi tulee takaoikealta ja laskee luovan keskellä  
olevaan suulakteen eli Kuosnavuonon perukan  
lounaiskulmaan. Asuinpaikka Inari 413 on lahten  
vastakkaisella puolella. W:stä.

INARI 645 RAHAJÄRVI KUOSNAVUONON PERÄ SE 3

---

kohteen tyyppi ja lk : pyyntikuoppia (2 kpl), tupasijoja (1-2 kpl),  
II  
peruskartta : 3832 05 KENKIPÄÄ (1968)  
- koordinaatit x = 7624 76  
y = 512 65  
z = n. 140

maanomistustiedot

- tila : valtionmaa & Inarin kunnan yhteismetsä Ym I  
- omistaja osoitetietoineen : metsähallitus, Ylä-Lapin ha., PL 36 99801 Ivalo  
- kiinteistötunnus : Inarin yht.metsän hoitokunta, PL 38 99801 Ivalo  
: 148-893-0001-0000 & 148-874-0001-0000

aiemmat tiedot ja tutkimukset : -

aiemmat löydöt : -

---

tarkastaja ja päivä : Aki Arponen, 26.7.1990

tarkastuksen aihe : Rahajärven inventointi

kohteen pinta-ala  
arviointiperusteluineen : 16x34 m<sup>2</sup>, rakenteet

kohteen kunto : koskematon

tarkastuslöydöt : -

kuvat

- negatiivit :

- diat :

opas : -

---

lähilöytöjä : Inari 648: esihistoriallinen asuinpaikka,  
latomus

huomautuksia : -

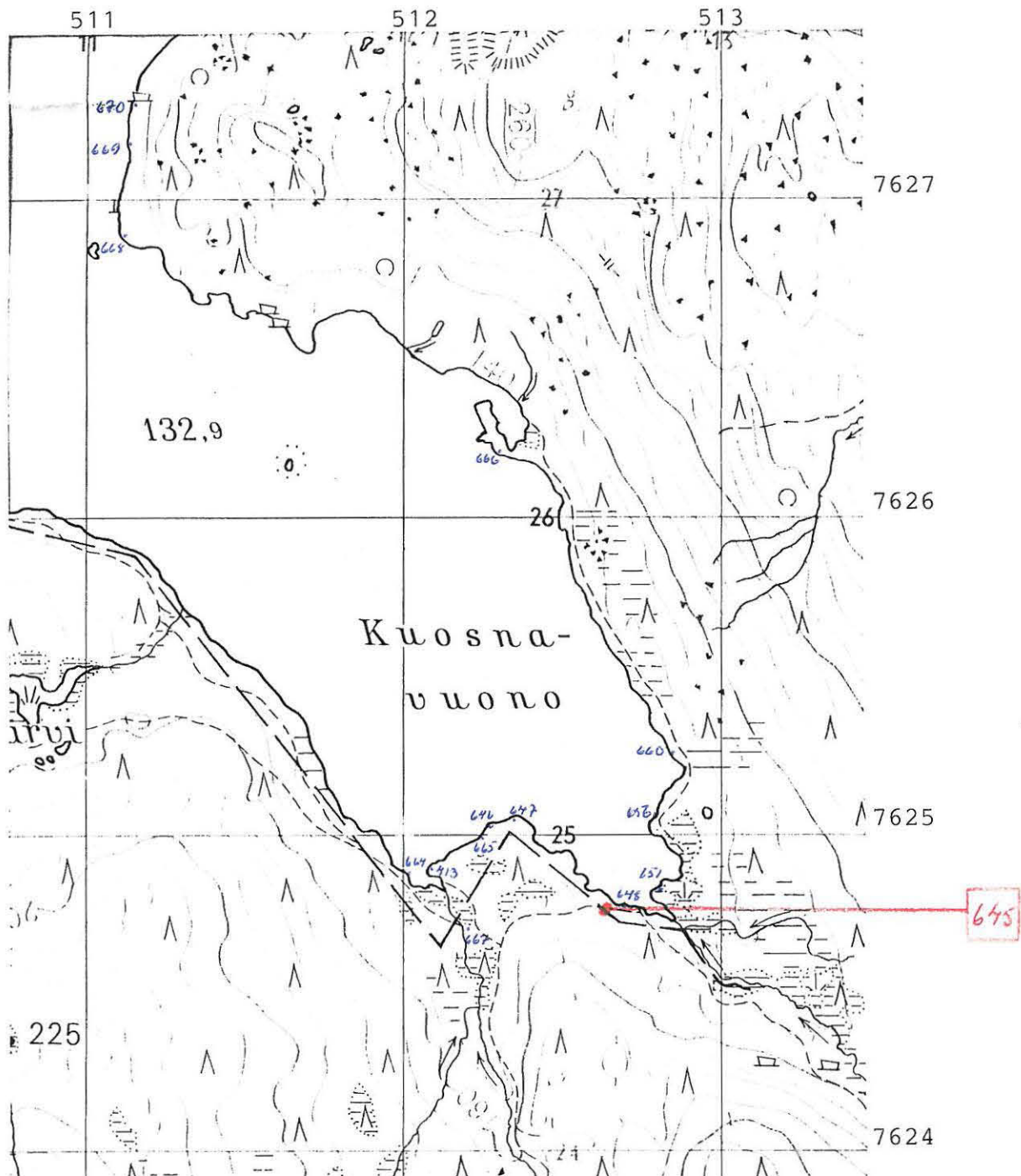


INARI 645 RAHAJÄRVI KUOSNAVUONON PERÄ SE 3

---

Kohteen sijainti ja maasto: Rahajärven Kuosnavuonon perän kaakkoisemman haaran lounaisrannalla on melko jyrkkä, 6-7 m korkea törmä, joka muodostaa ko. rannan korkeimman kahdan. Törmän takana maasto laskee aavistuksen verran ja muodostaa tasaisen, puoliympyrän muotoisen terassin, joka kasvaa mäntyä ja koivua. Terassin takana maasto kohoaa melko jyrkästi. Kohteen yli menee metsälinja.

Kohteen kuvaus: Em. törmäkumpareen laen järvenpuoleisella sivulla on pyyntikuoppa 1: soikea, hiukan vallillinen,  $3 \times 4 \text{ m}^2$  ja 40-80 cm syvä. Tästä 22 m etelään on pyyntikuoppa 2: soikea, hiukan vallillinen,  $3 \times 2 \text{ m}^2$  ja 30-40 cm syvä. Tupasija 1 on pyyntikuoppa 2:sta 12 m SSE:hen. Se on neliömäinen, sivun pituus 4 m, vallillinen ja lähellä sen lattian keskikohtaa on kuopanne (kellari/säilytyskuoppa ?), jonka halkaisija on 60 cm. Toisessa päässä ko. terassia, 16 m WNW:hen pyyntikuoppa 2:sta on toinen, epävarmempi tupasija 2: neliömäinen, sivun pituus 4 m ja hiukan ympäristöään alempana.



Ote peruskartasta 3832 05 KENKIPÄÄ (1968)

INARI 645 RAHAJÄRVI KUOSNAVUONON REEÄ SE 3



84159

Etualalla tuparreja 1:n lattia ja valkeja. Pyynti-  
kuopat 1 ja 2 sijaitsevat tästä suoraan eteenpäin,  
edellinen lähellä taustalla näkyvää järventorran  
reuraa. S:stä.

INARI 646 RAHAJÄRVI KUOSNAVUONON PERÄ SW 4

---

kohteen tyyppi ja lk : esihistoriallinen asuinpaikka, tulenpito-  
paikkoja, II  
peruskartta : 3832 05 KENKIPÄÄ (1968)  
- koordinaatit x = 7625 04  
y = 512 27  
z = 130,5-133

maanomistustiedot

- tila : valtionmaa  
- omistaja osoitetietoineen : metsähallitus, Ylä-Lapin ha., PL 36 99801 Ivalo  
- kiinteistötunnus : 148-893-0001-0000

aiemmat tiedot ja tutkimukset : -

aiemmat löydöt : -

---

tarkastaja ja pvä : Aki Arponen, 27.7.1990

tarkastuksen aihe : Rahajärven inventointi

kohteen pinta-ala  
arviointiperusteluineen :  $20 \times 30 \text{ m}^2 + 3 \text{ m}^2 + 1,6 \times 0,7 \text{ m}^2$ , asuinpaikka-  
löydöt, rakenteet

kohteen kunto : osittain huuhtoutunut

tarkastuslöydöt : KM 26015:1-9, liuske-esineen katkelma, kvartsikärjen  
teelmän katkelma, kv:tti- ja kvartsikaapimia

kuvat

- negatiivit :  
- diat :

opas : -

---

lähilöytöjä : Inari 647: latomus  
Inari 665: esihist. as.p., tulenpitopaikkoja

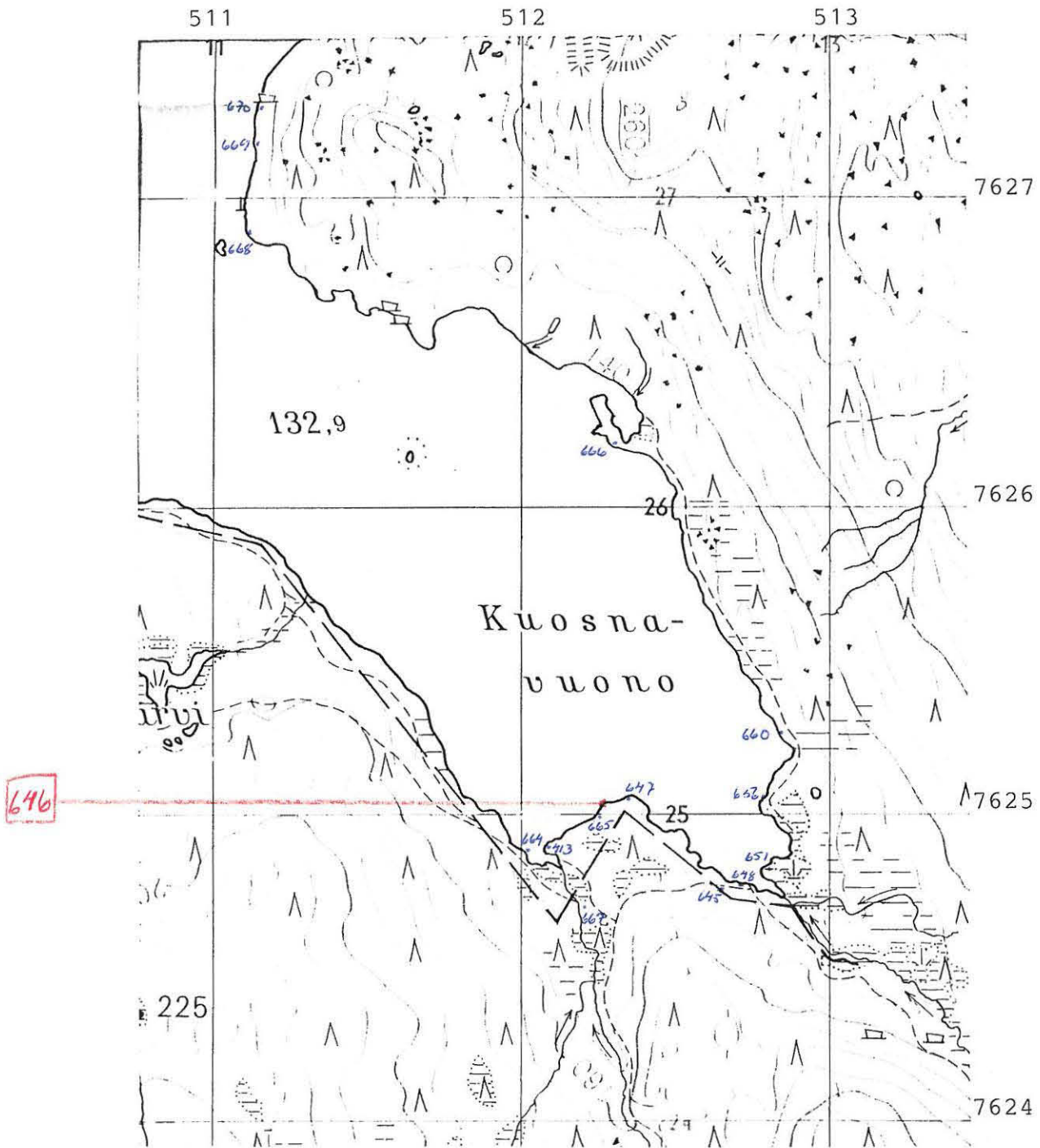
huomautuksia : -

INARI 646 RAHAJÄRVI KUOSNAVUONON PERÄ SW 4

---

Kohteen sijainti ja maasto: Kohde on Rahajärven Kuosnavuonon perän kahtia jakavan niemen lounaisrannalla, viidestä peräkkäisestä niemestä itäkoillisesta lukien toisessa. Niemi on kivikkoinen ja se jää lähes kokonaan korkeimman veden alle.

Kohteen kuvaus: Keskeltä niemeä, kivikosta löytyi kvartsikärjen teelmän katkelma ja kvartseja. Tämä kohde "ylä" ulottui korkeussuunnassa rannan keskivaiheilta ylimpään rantaan saakka (josta löytyi myös palanutta luuta) ja sen koko on  $20 \times 30 \text{ m}^2$  (pituusakseli rantaa vasten kohtisuorassa). Kohde "ylä" sijoittuu niemen keskivaiheilta lounaaseen. Niemen rannan läheisyydessä on kolme NNE-SSW-suuntaista eli rantaa vasten kohtisuorassa olevaa, suorakaiteen muotoista palomaa-aluetta, jotka erottuvat kivikossa tumman punaisina läiskinä. Näistä kaksi lounaisempaa on kulmittain vajaan metrin päässä toisistaan. Suurempi on  $1,7 \times 0,5 \text{ m}^2$ , viiden metrin päässä rannasta ( $z = 130,5-131$ ), siinä on hiukan reunakiveystä ja se sisältää palanutta luuta: kohde "ala". Pienempi palomaa-alue on  $0,9 \times 0,4 \text{ m}^2$ . Koillisempi palomaa-alue sijaitsee 13 m edellisistä koilliseen, 10 m rannasta ja sen koko on  $1,6 \times 0,7 \text{ m}^2$ . Rannalla on pari muutakin näitä muistuttavaa tulenpitopaikkaa, mutta ne eivät ole yhtä selviä.



Ote peruskartasta 3832 05 KENKIPÄÄ (1968)

INARI 646 RAHAJÄRVI KUOSNAVUONON PERÄ SW 4



24154

Asuinpaikka on kivikkoisella rannalla ulottuen läheltä vesirajaa mahdollisesti humilontumattomaan kankhaaseen saakka. SE:stä.

INARI 647 RAHAJÄRVI KUOSNAVUONON PERÄ N

---

kohteen tyyppi ja lk : latomus, II

peruskartta : 3832 05 KENKIPÄÄ (1968)  
 - koordinaatit x = 7625 06  
 y = 512 35  
 z = 130

maanomistustiedot  
 - tila : valtionmaa  
 - omistaja osoitetietoineen : metsähallitus, Ylä-Lapin ha., PL 36 99801 Ivalo  
 - kiinteistötunnus : 148-893-0001-0000

aiemmat tiedot ja tutkimukset : -

aiemmat löydöt : -

---

tarkastaja ja päivä : Aki Arponen, 26.7.1990

tarkastuksen aihe : Rahajärven inventointi

kohteen pinta-ala  
 arviointiperusteluineen : 1,2x1,2 m<sup>2</sup>, rakenne

kohteen kunto : huuhtoutunut, muuten ehjä

tarkastuslöydöt : -

kuvat  
 - negatiivit :  
 - diat :

opas : -

---

lähilöytöjä : Inari 646: esih. as.p., tulenpitopaikkoja

huomautuksia : -

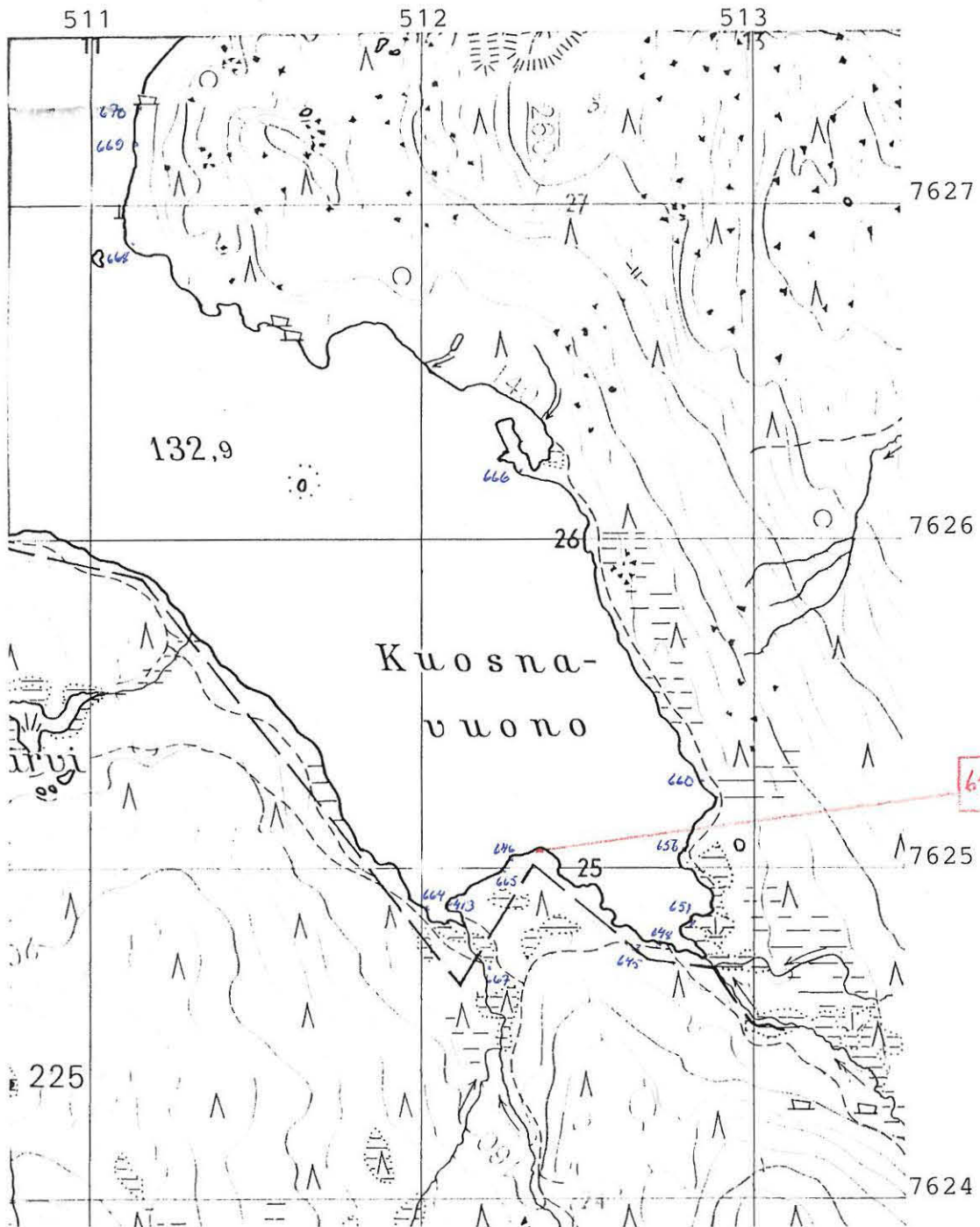


INARI 647 RAHAJÄRVI KUOSNAVUONON PERÄ N

---

Kohteen sijainti ja maasto: Kohde sijaitsee Rahajärven Kuosnavuonon perän kahtia jakavan niemen pohjoisimmassa kärjessä. Paikka on kivikoinen niemi, josta vesi on huuhtonut kaiken hienon aineksen pois.

Kohteen kuvaus: Aivan vesirajassa on neliön muotoinen latomus (sivun pituus 1,2 m), jossa keskellä olevia pienempiä kiviä reunustaa isomista kivistä tehty reunus. Kivet ovat palaneet. Mitään tupasiiaan viittaavaa ei paikalla ollut havaittavissa.



Ote peruskartasta 3832 05 KENKIPÄÄ (1968)

INARI 647 RAHAJÄRVI KUOSNAVUONON PERÄN



84158

Latomus ( $1,2 \times 1,2 \text{ m}^2$ ) on aivan vesirajassa,  
kivikkorannella. SW:stä.

Aki Arponen 1990

INARI 648 RAHAJÄRVI KUOSNAVUONON PERÄ SE 2

---

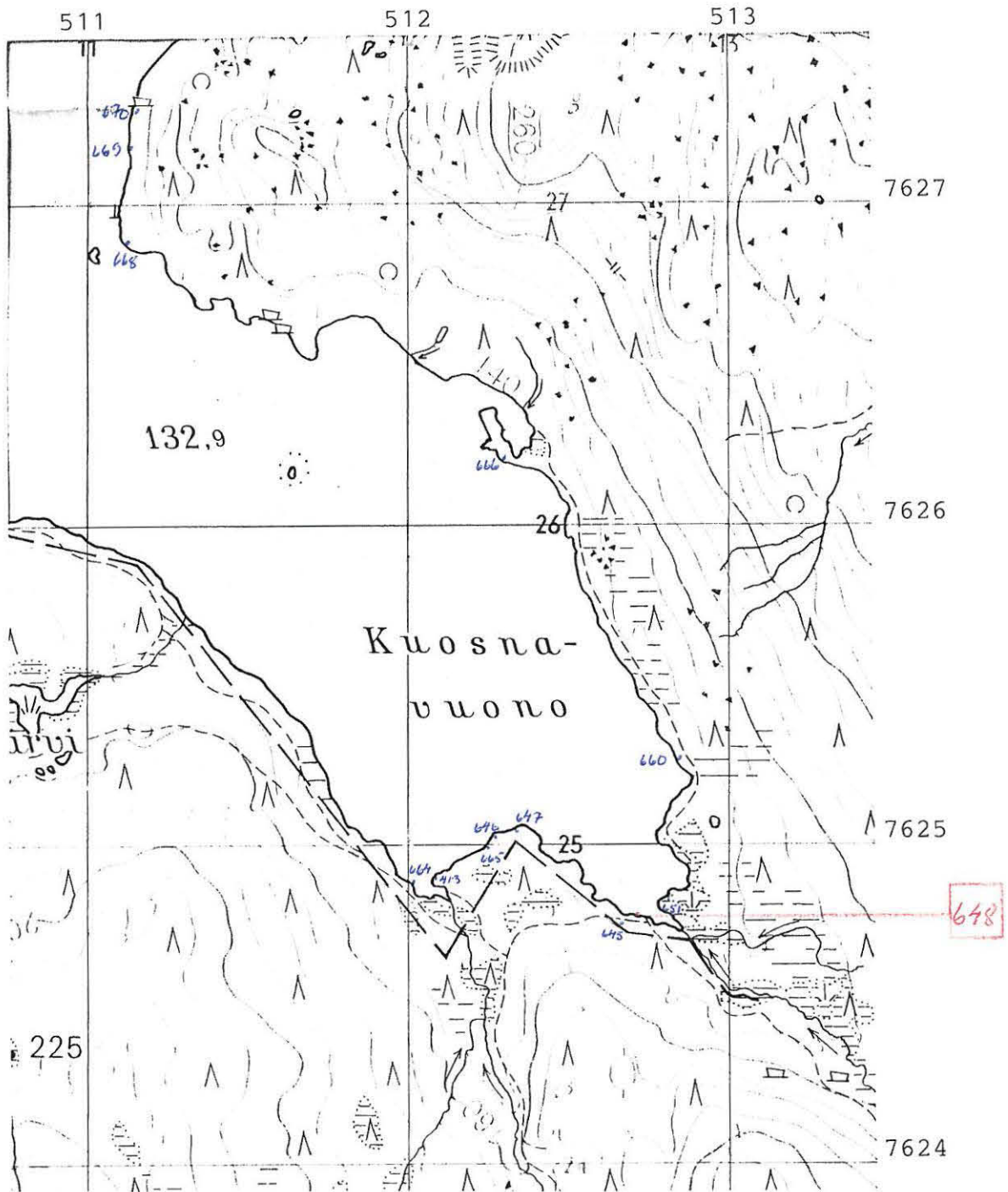
- kohteen tyyppi ja lk : esihistoriallinen asuinpaikka, latomus, II
- peruskartta : 3832 05 KENKIPÄÄ (1968)
- koordinaatit x = 7624 78  
y = 512 72  
z = 130,5-131,5
- maanomistustiedot
- tila : valtionmaa
- omistaja osoitetietoineen : metsähallitus, Ylä-Lapin ha., PL 36 99801 Ivalo
- kiinteistötunnus : 148-893-0001-0000
- aiemmat tiedot ja tutkimukset : -
- aiemmat löydöt : -
- 
- tarkastaja ja päivä : Aki Arponen, 26.7.1990
- tarkastuksen aihe : Rahajärven inventointi
- kohteen pinta-ala  
arviointiperusteluineen : 50 m<sup>2</sup> + 30 m<sup>2</sup> + 1,2x1,2 m<sup>2</sup>, asuinpaikka-  
löydöt, rakenne
- kohteen kunto : osittain huuhtoutunut, latomus ehjä
- tarkastuslöydöt : KM 26016:1-15, sädekiviliuske-esineen teelmä, kv:tti-  
ja kvartsikaapimia, liusketta, dolom. ja kvartsia
- kuvat
- negatiivit :
- diat :
- opas : -
- 
- lähilöytöjä : Inari 645: pyyntikuoppia, tupasijoja  
Inari 651: esihistoriallinen asuinpaikka
- huomautuksia : -

INARI 648 RAHAJÄRVI KUOSNAVUONON PERÄ SE 2

---

Kohteen sijainti ja maasto: Kohde on Rahajärven Kuosnavuonon kaakkoisessa perukassa, Haukijärvestä laskevan joen suulahden lounaispuolella olevalla matalalla hiekkaniemellä, joka korkeimman veden aikana jää kokonaan veden alle.

Kohteen kuvaus: Jokisuulahden rannalta, 80 m niemenkärjestä kaakkoon on kohde 1: paikalta löytyi kvartsiittikaavin ja kvartssia, muttei muuta asutukseen viittaavaa. Löydöt olivat lähes metrin korkuisen rantapenkan päällä, jota joki jatkuvasti syö. Kohde 2 on aivan niemen kärjessä. Löytökohta on halkaisijaltaan alle 10 m. Paikalta löytyi sädekiviliuske-esineen teelmä ja dolomiittiydin. Lisäksi näkyvillä on melko runsaasti palaneita kiviä. Kohde 3 on niemenkärjestä 80 m lounaaseen. Täällä, keskellä niemeä on halkaisijaltaan 5-metrinen runsaasti kvartssia (kaapimia) sisältävä alue, muttei muuta asutukseen viittaavaa. Edellisestä vielä 15 m lounaaseen on piisi eli latomus: neliömäinen (sivun pituus 1,2 m), tasainen ja kauttaaltaan ladottu. Paikalla ei ollut merkkejä tupasijasta.



Ote peruskartasta 3832 05 KENKIPÄÄ (1968)

67  
INARI 649 RAHAJÄRVI KUOSNAVUONON PERÄ SE 2



84156  
Keskellä Haukijärvestä tulevan joen suunlahti - oikealla  
Kuosnavuonon kaakkois perukkaa. Asuinpaikka-alue ulot-  
tuu näiden väliin jäävän niemen tyvestä lähes sen här-  
keen saakka. NE:stä. (Etualla Inari 651:n as. paikkaa).



84157  
Asuinpaikka-alueen lounaisosassa sijaitseva latomus  
- koko:  $1,2 \times 1,2 \text{ m}^2$ . SW:stä.

INARI 649 RAHAJÄRVI KENKISAARI S

---

- kohteen tyyppi ja lk : esihistoriallinen asuinpaikka, tupasija, II
- peruskartta : 3832 06 RAHAJÄRVI (1968)
- koordinaatit x = 7630 56  
Y = 514 15  
z = 131-133
- maanomistustiedot
- tila : valtionmaa
- omistaja osoitetietoineen : metsähallitus, Ylä-Lapin ha., PL 36 99801 Ivalo
- kiinteistötunnus : 148-893-0001-0000
- aiemmat tiedot ja tutkimukset : -
- aiemmat löydöt : -
- 
- tarkastaja ja päivä : Aki Arponen, 25.7.1990
- tarkastuksen aihe : Rahajärven inventointi
- kohteen pinta-ala  
arviointiperusteluineen : 25x30 m<sup>2</sup>, asuinpaikkalöydöt
- kohteen kunto : osittain huuhtoutunut, latomus ehjä
- tarkastuslöydöt : KM 26017:1-24, rautaesineitä, dolom.veitsi, pii-,  
kv:tti- ja kvartsiesineitä, liusketta, tuluspiitä
- kuvat
- negatiivit :
- diat :
- opas : -
- 
- lähilöytöjä : Inari 650: esihistoriallinen asuinpaikka
- huomautuksia : -

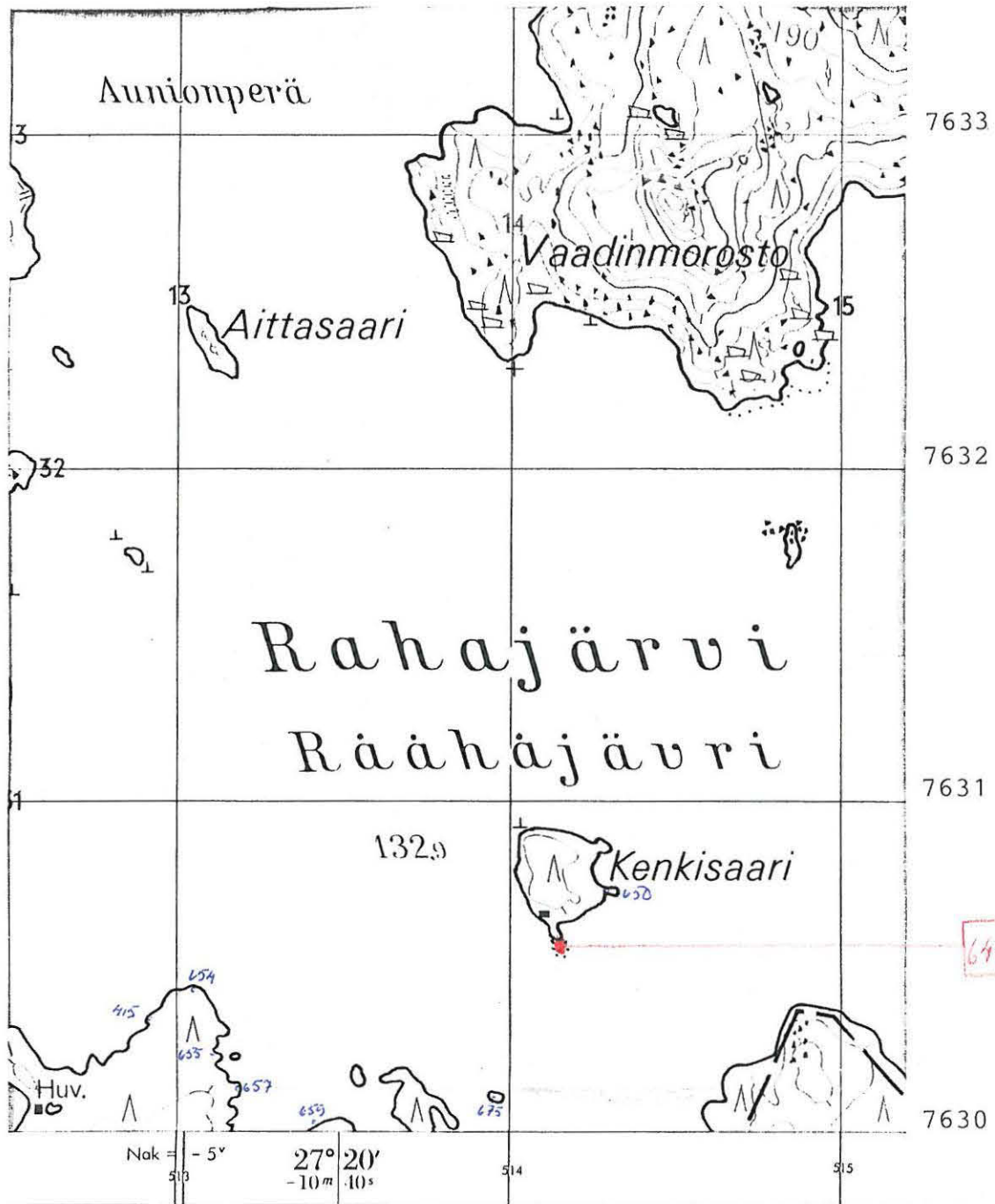


INARI 649 RAHAJÄRVI KENKISAARI S

---

Kohteen sijainti ja maasto: Rahajärven koillisemmän altaan keskivaiheilla sijaitsee halkaisijaltaan 300-metrinen, pyöreähkö ja melko korkea Kenkisaari, jolla kasvaa mäntyjä ja koivuja. Saaren eteläkärjen muodostaa pitkä ja kapea niemi, joka korkeimman veden aikana jää veden alle. Niemi on kasvipeitteetön, keskikohdastaan hiekkainen ja kärjestään kivinen. Niemen tyvi on isokivistä mäntykangasta (aluskasvillisuus on puolukka-variksenmarjatyyppejä).

Kohteen kuvaus: Korkean veden aikana kuiville jäävää niemen osaa reunustaa kivikkovyöhyke. Tämän kivikon etelälounaisosassa oli hajallaan muutama kvartsi: kohde N. Tämän eteläpuolella, noin viiden metrin marginaalin erottamana alkaa kohde S, jonka koko on 25x30 m<sup>2</sup>. Tällä alueella, pääasiassa niemenkärjen matalalla, hiekkaisella keskikohdalla on useita tulenpitopaikkoja ja löytökeskittymiä. Suunnilleen hiekkaisen alueen keskellä on tupasija. Paikalla on ympäristöään kivettömämpi, 3x3 m<sup>2</sup>:n suuruinen alue, lattia. Lattian kaakkoiskulmassa on latomus eli piisi. Siinä on isoista kivistä tehty kehikko ja keskellä olevien pienempien kivien päällä on kookas laakakivi. Latomuksen päällä, sivuilla ja kivien välissä on palaneita, hiiltyneitä puita. Lattian länsireunassa on kivistä ja lyhyt pätkä tämän kanssa yhdensuuntaista palamatonta hirttä. Lattian itäreunassa on kivistä ja yhdensuuntainen palaneen hirren jäännös, joka lähtee latomuksen reunasta. Isketyt piit - tuluspiit - ja rautaesineen katkelmat ovat lattian alueelta.



Ote peruskartasta 3832 06 RAHAJÄRVI (1968)

INARI 649 RAHAJÄRVI KENKISAARI 5



Keskellä tuparijan raivatua lattiaa, vasemalla  
kiviivi ja etuoikealla latomus eli tuvan pössi.  
S:stä.



Asuinpaikka-alue sijaitsee Kenkisaaren etelä-  
kärjessä. NNW:stä.

INARI 650 RAHAJÄRVI KENKISAARI SE

---

kohteen tyyppi ja lk : esihistoriallinen asuinpaikka, II

peruskartta : 3832 06 RAHAJÄRVI (1968)

- koordinaatit x = 7630 72

y = 514 28

z = 133

maanomistustiedot

- tila : valtionmaa

- omistaja osoitetietoineen : metsähallitus, Ylä-Lapin ha., PL 36 99801 Ivalo

- kiinteistötunnus : 148-893-0001-0000

aiemmat tiedot ja tutkimukset : -

aiemmat löydöt : -

---

tarkastaja ja päivä : Aki Arponen, 25.7.1990

tarkastuksen aihe : Rahajärven inventointi

kohteen pinta-ala  
arviointiperusteluineen : 50 m<sup>2</sup>, asuinpaikkalöydöt

kohteen kunto : osittain huuhtoutunut

tarkastuslöydöt : KM 26018:1-5, sädekiviliuske-esineen kappaleita,  
dolom.esine, sädek.liusketta, dolom., kvartsia

kuvat

- negatiivit :

- diat :

opas : -

---

lähilöytöjä : Inari 649: esihist. as.p., tupasija

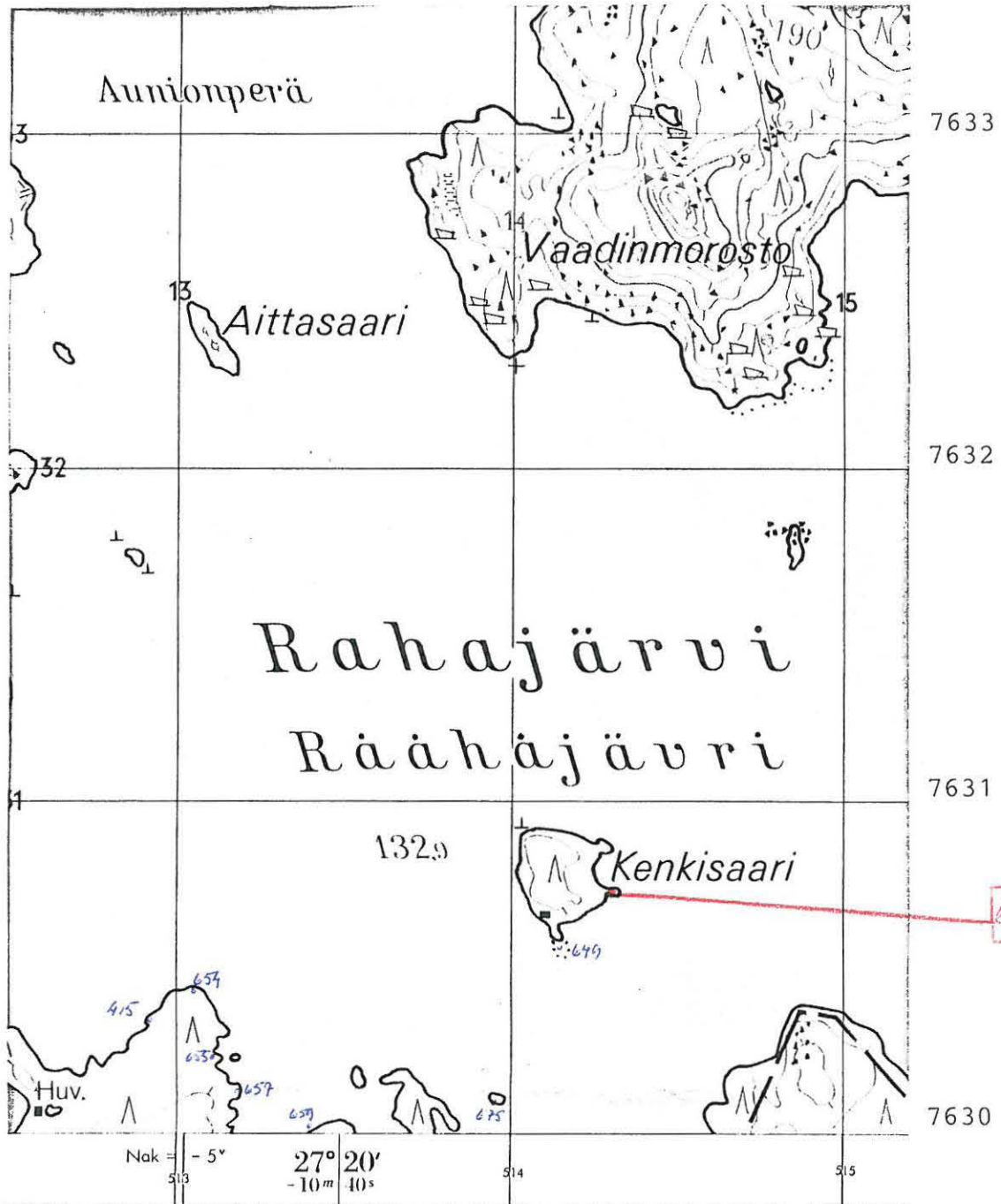
huomautuksia : -

INARI 650 RAHAJÄRVI KENKISAARI SE

---

Kohteen sijainti ja maasto: Rahajärven koillisemmän altaan keskivaiheilla sijaitsee halkaisijaltaan 300-metrinen, pyöreähkö ja melko korkea Kenkisaari, jolla kasvaa mäntyjä ja koivuja. Saaren kaakkoispäässä on kapea niemi, jota vesi on syönyt reilusti. Korkeimman veden aikana niemi muodostaa saaren niemen kapeimman kohdan jäädessä niukasti veden alle.

Kohteen kuvaus: Em. niemen kapeimmalla kohdalla, etelään antavan rannan ylimmässä osassa on hietikko-kivikossa suppea asuinpaikka: halkaisijaltaan vajaat kymmenmetrisellä alueella on hiukan palaneita kiviä ja muutama löytö.



Ote peruskartasta 3832 06 RAHAJÄRVI (1968)

75  
MARI 650 RAHAJÄRVI KENKISAARI SE



84169

Asuinpaikka on Kenkisaaren haakkoismiemen elä-  
rannalla, rannan yläosassa, hiitikossa ja hiivi-  
kossa.

Aki Arponen 1990

INARI 651 RAHAJÄRVI KUOSNAVUONON PERÄ SE 1

kohteen tyyppi ja lk : esihistoriallinen asuinpaikka, II

peruskartta : 3832 05 KENKIPÄÄ (1968)

- koordinaatit x = 7624 84  
y = 512 79  
z = 130,5-133

maanomistustiedot

- tila : valtionmaa

- omistaja osoitetietoineen : metsähallitus, Ylä-Lapin ha., PL 36 99801 Ivalo

- kiinteistötunnus : 148-893-0001-0000

aiemmat tiedot ja tutkimukset : -

aiemmat löydöt : -

---

tarkastaja ja päivä : Aki Arponen, 24.7.1990

tarkastuksen aihe : Rahajärven inventointi

kohteen pinta-ala  
arviointiperusteluineen : 50x50 m<sup>2</sup>

kohteen kunto : osittain huuhtoutunut

tarkastuslöydöt : KM 26019:1-10, kv:tti- ja kvartsiesineitä, kvartsia,  
pal. luuta

kuvat

- negatiivit :

- diat :

opas : -

---

lähilöytöjä : Inari 648: esihist. as.p., latomus

huomautuksia : -

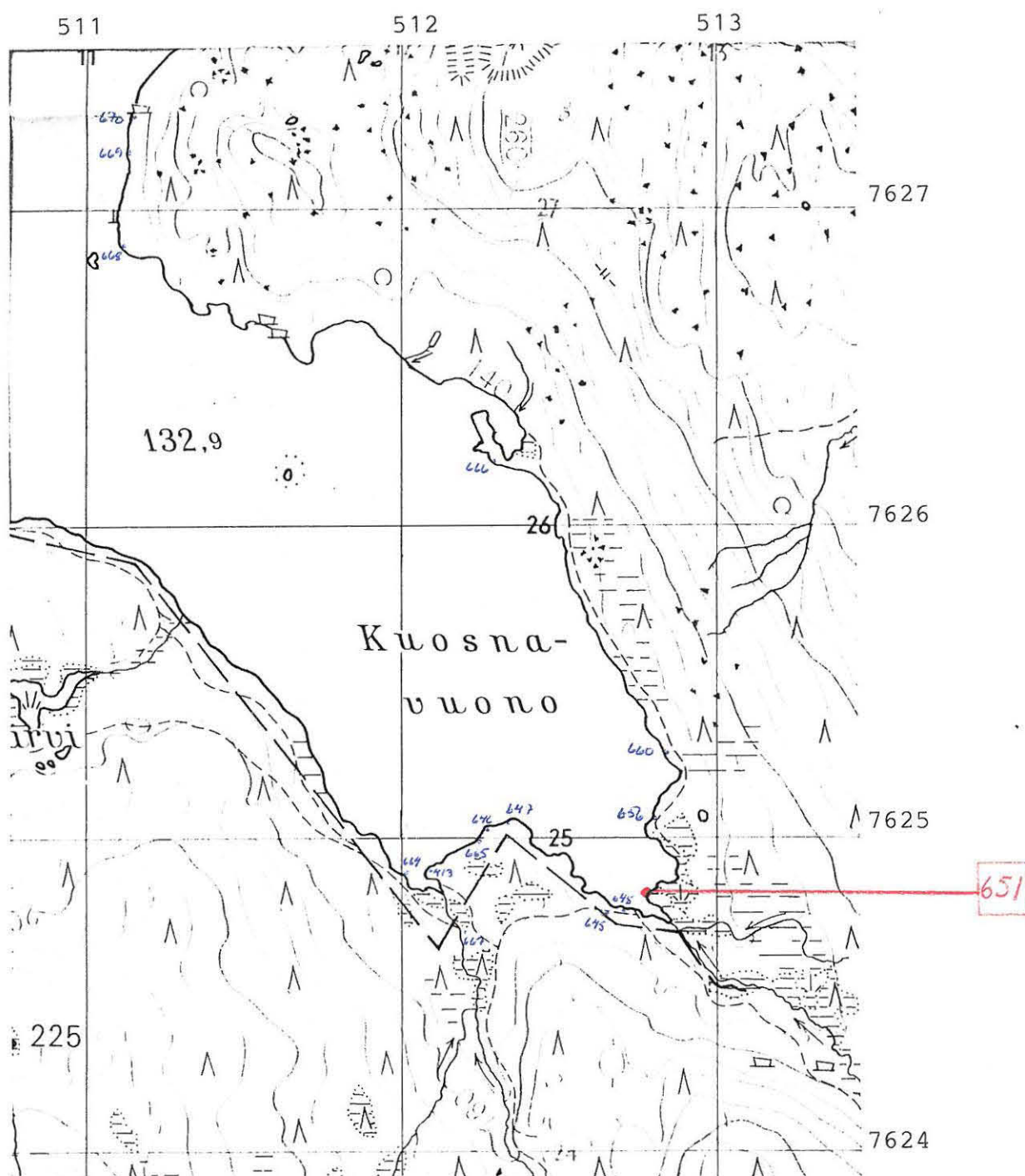


INARI 651 RAHAJÄRVI KUOSNAVUONON PERÄ SE 1

---

Kohteen sijainti ja maasto: Kohde sijaitsee Rahajärven Kuosnavuonon kaakkoisemmassa perukassa, Haukijärvestä tulevan joen suulahden koillispuolella. Kohde on leveällä ja matalalla hiekkaniemellä, jolla on muutama maakivi, keskiosassa rautaoksidivyöhyke ja länsireunassa pieni kivikko. Korkeimman veden aikana koko niemi jää veden alle. Mantereen puolella niemi rajoittuu kosteikkoon.

Kohteen kuvaus: Asuinpaikka-alue, jonka koko on  $50 \times 50 \text{ m}^2$ , kattaa keskiosan em.niemestä kokonaan. Löytöjä on hajallaan läheltä vesirajaa ( $z = 130,5$ ) lähes ylimpään rantaan saakka ( $z = 133$ ). Alueen sisälle jää kymmenkunta hajonnutta liesikiveystä, jotka keskittyvät alueen keskelle. Suurin osa löydöistä lienee hautautunut hiekkaan.



Ote peruskartasta 3832 05 KENKIPÄÄ (1968)

INARI 651 RAMAJÄRVI KUOSNAVUONON PERÄ SE 1



84168

Vasemmalla Kuosnavuonon haakhois perukkaa ja keskellä siihen oikealta, Haukijärvestä laskevan puron suulatti. Asuinpaikka on vuonon perukan ja suulattien välisellä matalalla ja tasaisella hiekkaniemellä. SSW:stä. (Etuvalalla osa asuinpaikka-alueesta Inari 648).

Aki Arvola 1990

INARI 652 RAHAJÄRVI KAIDANVUONO E 2

kohteen tyyppi ja lk : kvartsilouhos (?), II

peruskartta : 3832 05 KENKIPÄÄ (1968)

- koordinaatit x = 7629 87  
y = 516 80  
z = 132

maanomistustiedot

- tila : valtionmaa

- omistaja osoitetietoineen : metsähallitus, Ylä-Lapin ha., PL 36 99801 Ivalo

- kiinteistötunnus : 148-893-0001-0000

aiemmat tiedot ja tutkimukset : -

aiemmat löydöt : -

---

tarkastaja ja päivä : Aki Arponen, 17.7.1990

tarkastuksen aihe : Rahajärven inventointi

kohteen pinta-ala  
arviointiperusteluineen : -

kohteen kunto : -

tarkastuslöydöt : KM 26020, iskettyä kvartssia

kuvat

- negatiivit :

- diat :

opas : -

---

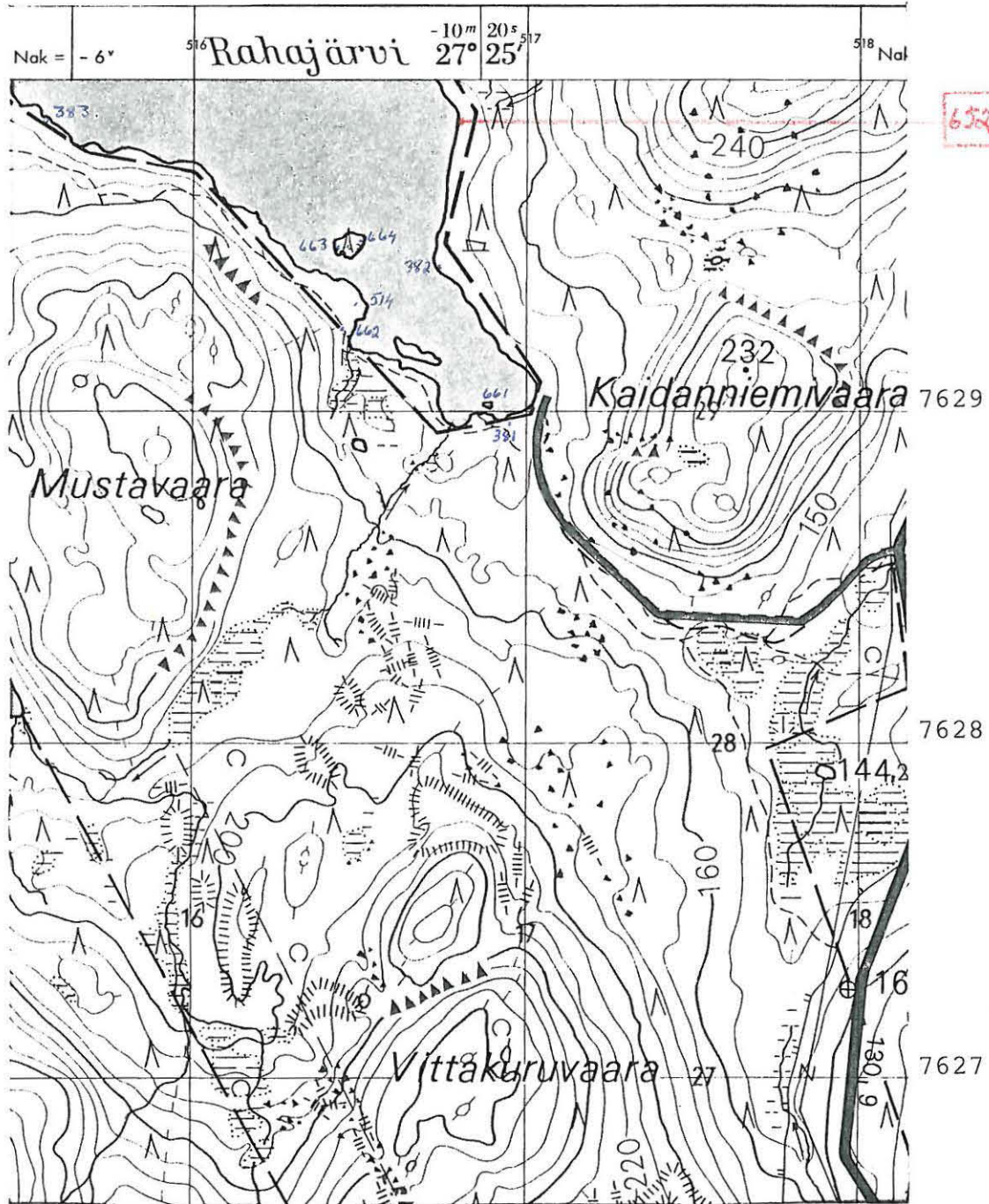
lähilöytöjä : Inari 382: esihistoriallinen asuinpaikka

huomautuksia : -

INARI 652 RAHAJÄRVI KAIDANVUONO E 2

---

Kohteen sijainti ja kuvaus: Rahajärven Kaidanvuonon perukasta 850 m pohjoisluoteeseen, vuonon itärannalla on keskellä ranta-aluetta, kivikon ympäröimän hietikon keskellä 3 m pitkä ja vajaan metrin korkuinen, moneen osaan lohjennut maakivi. Kiven yläpinnassa on pieni kappale puhdasta kvartssia ja sen järven puoleisella sivustalla, sorahiekassa, on useita kappaleita iskettyä tai lohkottua kvartssia, joka on osin puhdasta, osin granuliitin sekaista. Kiveä on saatettu käyttää kvartsilouhokseksi.



Ote peruskartasta 3832 05 KENKIPÄÄ (1968)

## INARI 652 RAHAJÄRVI KAIKANVUONO E 2



24139

Kolmisen metriä pitkä ja vajaa metrin korkuinen  
maakivi, jonka yläpinnassa on kappale puhdasta  
kwarttia ja juurella isettyä / lohkoitua kwarttia.

INARI 653 RAHAJÄRVI MUSTAT LANTOT N

---

- kohteen tyyppi ja lk : esihistoriallinen asuinpaikka, II
- peruskartta : 3832 05 KENKIPÄÄ (1968)
- koordinaatit x = 7629 81-88  
y = 514 48-58  
z = 130-133
- maanomistustiedot
- tila : valtionmaa
- omistaja osoitetietoineen : metsähallitus, Ylä-Lapin ha., PL 36 99801 Ivalo
- kiinteistötunnus : 148-893-0001-0000
- aiemmat tiedot ja tutkimukset : Hannu Kotivuoren inventointi 1986: Inari 384
- aiemmat löydöt : KM 23355:1-2 (?)
- 
- tarkastaja ja päivä : Aki Arponen, 9.5., 19.7. ja 9.9.1990
- tarkastuksen aihe : Rahajärven inventointi
- kohteen pinta-ala  
arviointiperusteluineen : pituus 100 m
- kohteen kunto : osittain huuhtoutunut ja metsätyökoneen  
tuhoama
- tarkastuslöydöt : KM 26021: 1-38, Sär 1 -keramiikkaa, dolom. nuolenkär-  
ki, kv:tti- ja kvartsiesineitä, liusketta, dolom.,  
kuvat kv:ttia ja kvartsia
- negatiivit :
- diat :
- opas : -
- 
- lähilöytöjä : Inari 384: esihist. as.p., tupasija, latomus
- huomautuksia : -

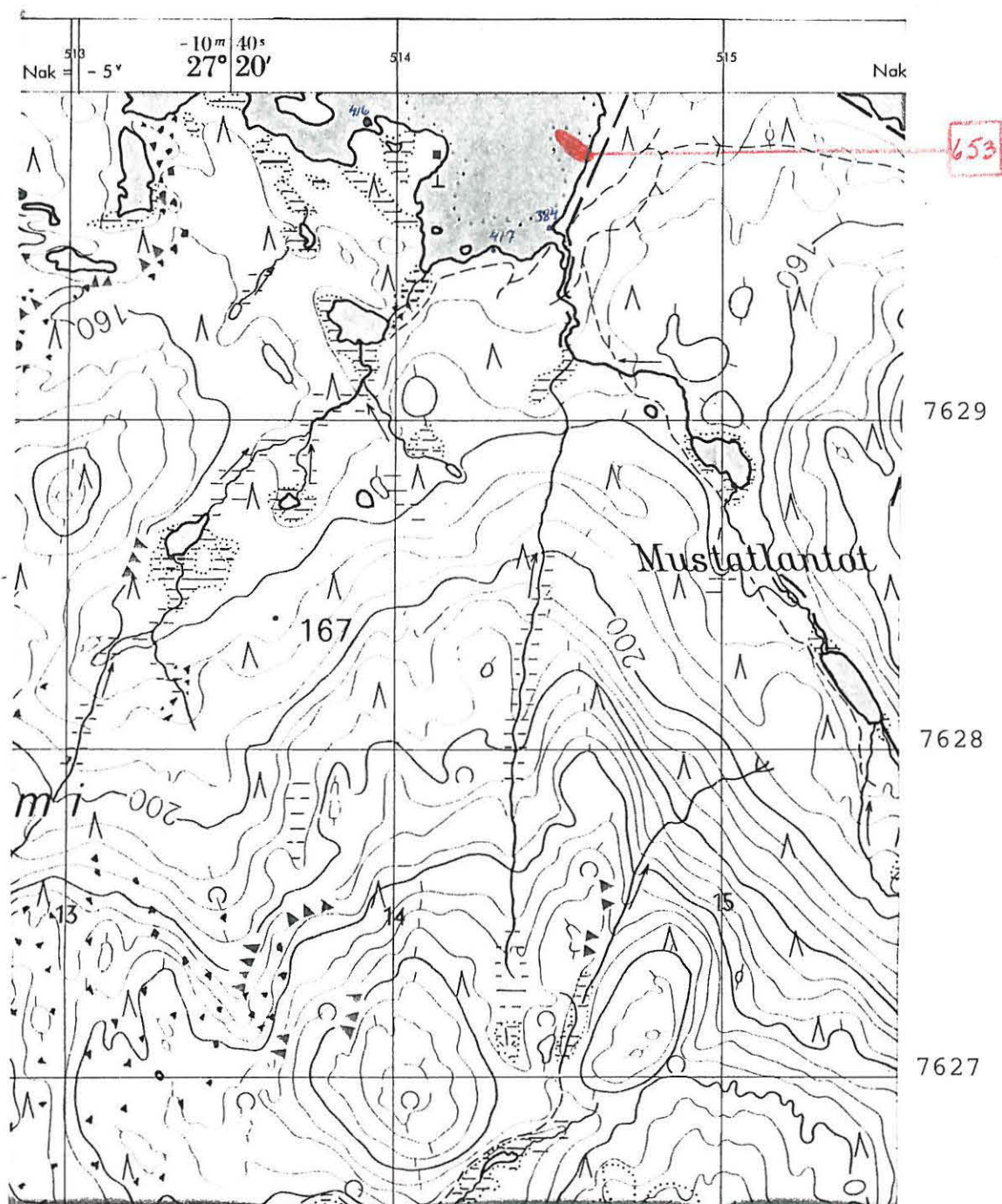


INARI 653 RAHAJÄRVI MUSTAT LANTOT N

---

Kohteen sijainti ja maasto: Kohde sijaitsee Rahajärven Kenkisaaren eteläpuolella olevan lahden itärannalla, 250-300 m lahden kaakkoiskulmaan laskevan Mustien Lanttojen laskujoen suusta pohjoiskoilliseen. Paikalla on ollut lähes 100 metriä pitkä, matala, yläosastaan kivikkoinen, muuten hiekkainen niemi, joka korkean veden aikana peittyy kokonaan veden alle. Korkeimman veden yläpuolelle jäävä rantaterassi on jonkin verran mättäikköistä, loivasti järveä kohden laskeutuvaa, mäntyä ja koivua kasvavaa kangasta; aluskasvillisuus on variksenmarja-suopursutyyppejä ja maaperä hiekkaa ja moreenia.

Kohteen kuvaus: Kohde "ylä" sijaitsee aivan ylimmän veden muodostaman rantatörmän tuntumassa ja on todennäköistä, että asuinpaikka jatkuu koskemattomalle rantaterassille. Ranta-alueella, hiekan ja kivien sekaisessa maassa oli runsaasti kvartseja (kaapimia) 30x10 m<sup>2</sup>:n suuruisella alueella (pituusakseli rannan myötäisesti). Liesikiveyksiä tai muita rakenteita ei paikalla kuitenkaan ollut. Kohde "ala" sijaitsee aivan ko. niemen kärjessä, vesirajan tuntumassa ja osittain vedessä (z = 130,5). Suppealta, halkaisijaltaan 15-metriseltä alueelta löytyi keramiikkaa, nuolenkärki, runsaasti palanutta luuta jne. Löytöalueen keskellä on liesikiveys, johon luu keskittyi ja jonka välittömässä läheisyydessä maa on värjäätynyt punertavaksi. Hiekka on paikalla veden vaivaamaa, löysää ja upottavaa. Kohde "ala" löytyi vasta sen jälkeen kun raivausryhmä oli ajanut ja kävellyt kohteen yli, jolloin paikkaa peittänyt turvelieju oli kuoriutunut osittain pois. Raivauskoneen jäljet ovat osittain tuhonneet kohdetta, mutta liesi on säilynyt ehjänä. Tätä pahemmin telaketjut ovat uponneet "ylä" ja "ala" kohteiden välisellä alueella, jossa hiekka on paikoin erittäin upottavaa ja liikkuminen hankalaa. Telaketjujen tekemistä urista löytyi hajallaan muutamia kvartseja, mutta mahdollisten rakenteiden havaitseminen oli mahdotonta, koska alue on vahingoittumattomana säilyneiltä osiltaan liejun ja hiekan peitossa. Paikasta käytetään termiä kohde "keski".



Ote peruskartasta 3832 05 KENKIPÄÄ (1968)

INARI 653 RAHAJÄRVI MUSTATLANTOT N



Kohde "ala". Kuvan keskellä huuhtoutunut lieri, jonka välittömästä läheisyydestä suurin osa Sär 1-keramiikasta löytyi. Etualalla metsätyöhönnön jälkiä. ESE:stä. 84161



Yleiskuva asuinpaikka-alueesta. Etualalla kohde "ylä" ja aivan niemen härjessä kohde "ala". SE:stä. 84160

INARI 654 RAHAJARVI KENKINIEMI N 4

---

kohteen tyyppi ja lk : esihistoriallinen asuinpaikka, II

peruskartta : 3832 06 RAHAJARVI (1968)

- koordinaatit x = 7630 44

y = 513 06

z = 129-130

maanomistustiedot

- tila : valtionmaa

- omistaja osoitetietoineen : metsähallitus, Ylä-Lapin ha., PL 36 99801 Ivalo

- kiinteistötunnus : 148-893-0001-0000

aiemmat tiedot ja tutkimukset : -

aiemmat löydöt : -

---

tarkastaja ja päivä : Aki Arponen, 23.7.1990

tarkastuksen aihe : Rahajärven inventointi

kohteen pinta-ala  
arviointiperusteluineen : 100x50 m<sup>2</sup>, asuinpaikkalöydöt

kohteen kunto : pahoin huuhtoutunut

tarkastuslöydöt : KM 26022:1-22, liuskekärjen katkelma, tasataltta (sä-  
dek.liusketta), liuske- ja kvartsiesineitä, liusketta,

kuvat dolom., sertiä, kvartssia

- negatiivit :

- diat :

opas : -

---

lähilöytöjä : Inari 415: esihist. asuinpaikka  
Inari 655: esihist. asuinpaikka, kenttä, tupasiija

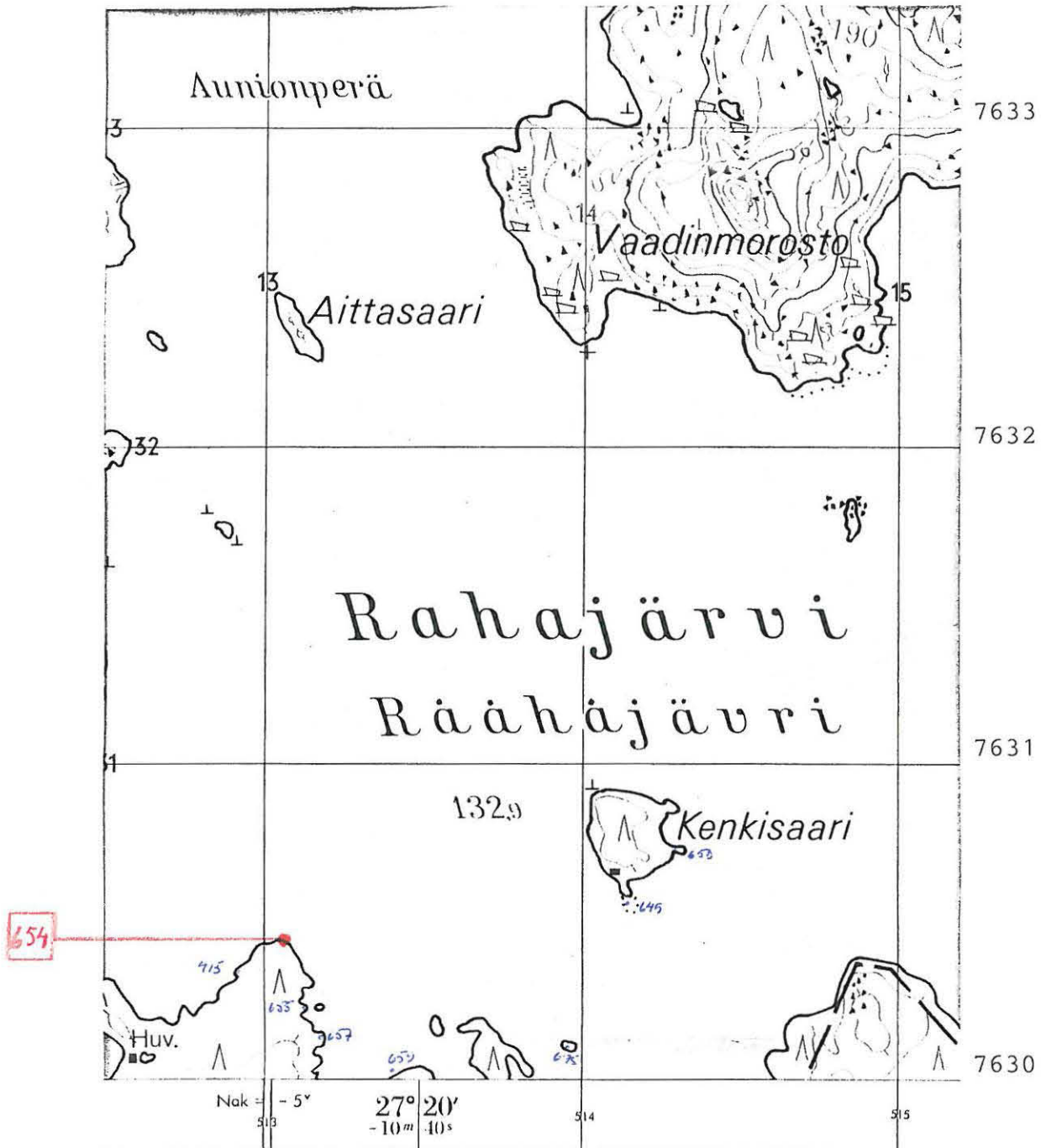
huomautuksia : -

INARI 654 RAHAJÄRVI KENKINIEMI N 4

---

Kohteen sijainti ja maasto: Kohde sijaitsee aivan Kenkiniemen pohjoiskärjessä, n. 4,2 km Kaidanvuonon perukasta länsiluoteeseen. Kenkiniemen pohjoisin kärki on ollut hyvin matala niemi, josta nyt on jäljellä vain yksi pieni saari ja tämän ja mantereen välinen kivikko. Suuri osa niemenkärjestä ja samalla siinä sijainneesta asuinpaikasta on jäänyt veden alle.

Kohteen kuvaus: Asuinpaikka-alueen kohde 1 sijaitsee em. pienestä saaresta n. 80 m itään, mantereella. Tällä kohden ranta on suhteellisen jyrkkä ja kapea. Rantasorasta - korkeussuuntaan hiukan puolen välin alapuolelta - löytyi pari kvartssia ja vedenpinnan alapuolella, 20-30 cm:n syvyydessä, oli joukko löytöjä sekä pari liesikiveystä. Löytövyöhykkeen pituus on n. 15 m. Kohde 2 sijaitsee em. pienellä pyöreällä saarella, jonka halkasija on 15 m ja korkeus alle metrin. Saaren ja mantereen välinen etäisyys on 35 m. Saaren lisäksi löytöjä tuli lähivesistä - mm. sädekiviliuske-esineen katkelma löytyi 30-40 cm:n syvyydestä. Kohde 3 sijaitsee mantereella, n. 50 m etelään em. kohteesta 2 eli saaresta. Kohde on kahden lahdenpoukaman välisessä niemennokassa. Rantakivikossa-sorassa oli muutama kvartsi ja tästä kymmenen metrin päässä, vesirajassa liusketta, ja edelleen 15 cm:n syvyydessä sädekiviliuskeinen tasataltta. Asutusmerkkien havainnointia vaikeutti hiekkarannan peittänyt muta.



Ote peruskartasta 3832 06 RAHAJÄRVI (1968)

INARI 654 RAHAJÄRVI KENKINIEMI N4



84178

Asuinpaikka-alue sijaitsee aivan Kenkiniemen pohjois-  
kärjessä. Kohde 3 on kuvan keskellä näkyvän matalan  
niemen kärjessä ja kohde 2 tämän takana näkyvässä pie-  
nessä saarella. Löytöjä oli myös molempien kohteiden ran-  
tavedessä. S:stä.



84176

Kohde 1 on rantavedessä, aivan kuvan oikeassa reunassa,  
ja kohde 2 käsittää kuvan keskellä olevan pienen saa-  
ren lähivetäiseen. E:stä.

INARI 655 RAHAJÄRVI KENKINIEMI N 3

---

kohteen tyyppi ja lk : esihistoriallinen asuinpaikka, kenttä,  
tupasija, kvartsi-iskosten löytöpaikka, II  
peruskartta : 3832 06 RAHAJÄRVI (1968)  
- koordinaatit x = 7630 23-28  
y = 513 13-15  
z = 130-133

maanomistustiedot

- tila : valtionmaa  
- omistaja osoitetietoineen : metsähallitus, Ylä-Lapin ha., PL 36 99801 Ivalo  
- kiinteistötunnus : 148-893-0001-0000

aiemmat tiedot ja tutkimukset : -

aiemmat löydöt : -

---

tarkastaja ja päivä : Aki Arponen, 24.7.1990

tarkastuksen aihe : Rahajärven inventointi

kohteen pinta-ala  
arviointiperusteluineen :  $3,5 \times 3,5 \text{ m}^2 + 16 \times 16 \text{ m}^2 + 7 \times 12 \text{ m}^2$ ,  
asuinpaikkalöydöt ja rakenteet

kohteen kunto : osittain huuhtoutunut

tarkastuslöydöt : KM 26023:1-28, pronssiesine, rautaveitsien katkelmia,  
lyijykuulia, sädekiviliuske-esineen katkelma, kv:tti-  
ja kvartsiesineitä, tuluspiitä

kuvat

- negatiivit :

- diat :

opas : -

---

lähilöytöjä : Inari 654: esihistoriallinen asuinpaikka  
Inari 657: esihist. asuinpaikka, piin löytöp.

huomautuksia : -

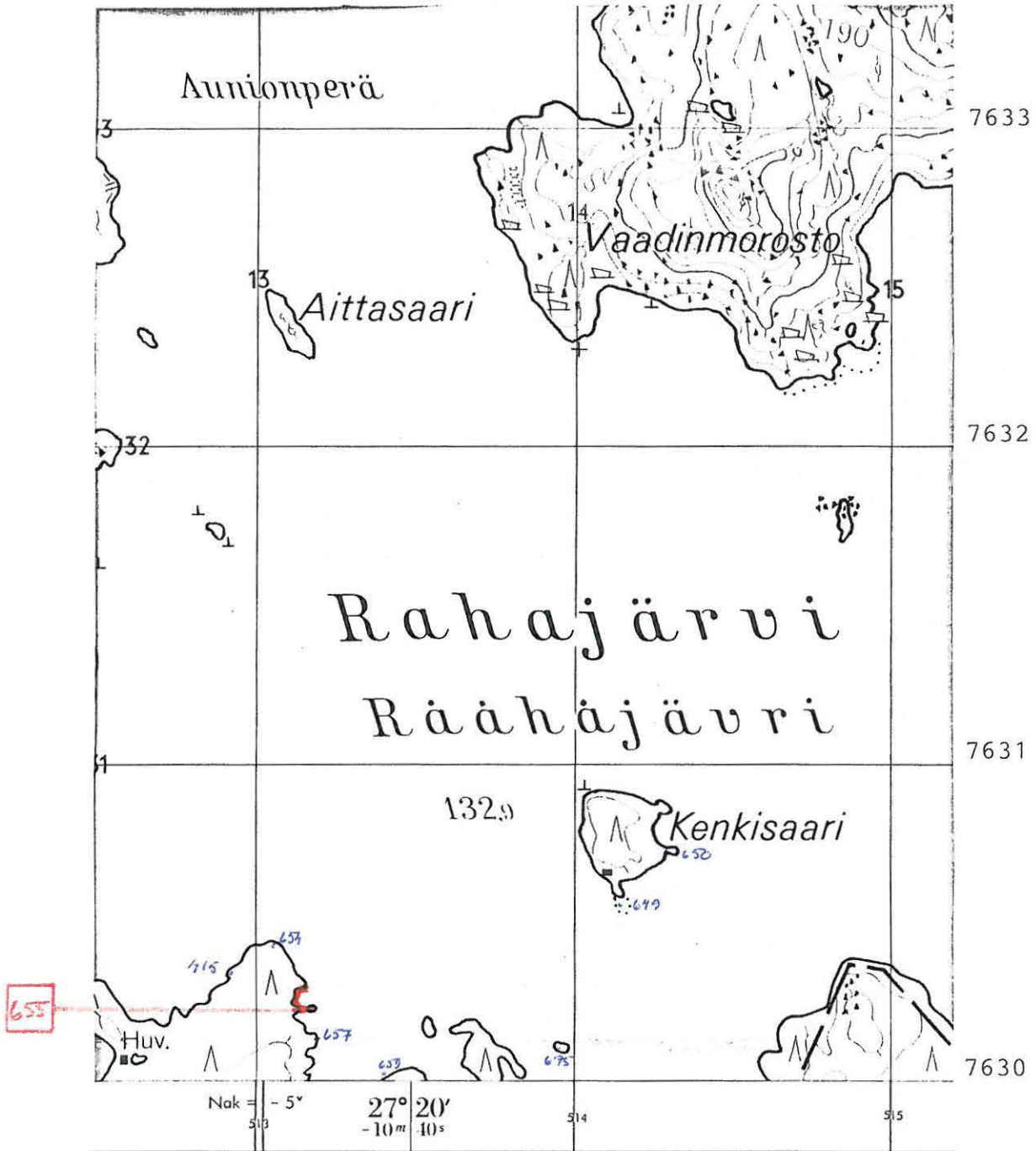


INARI 655 RAHAJÄRVI KENKINIEMI N 3

---

Kohteen sijainti ja maasto: Kohde on 4,1 km Kaidanvuonon perukasta länsiluoteeseen ja 250 m Kenkiniemen pohjoiskärjestä kaakkoon. Huuhtoutuminen on paljastanut ranta-alueita leveästi tuoden esille rantaa vasten kohtisuorassa olevat, toisiaan seuraavat korkeammat, kivikkoiset harjanteet ja matalammat, mutaiset poukamet, jotka jäävät korkean veden alle.

Kohteen kuvaus: Pohjoisesta lukien toisen mutaisen poukaman keskellä on tupasija, kohde 1. Tuvan piisiröykkiö on soikeahko, halkaisijaltaan 3,5 m ja puolisen metriä korkea. Piisin ympärillä on jäänteitä hirsistä ja muista tuvanosista (lautoja). Ympärillä olevat esineet (kahvipannu, karbidilamppu ym.) kertovat tuvan myöhäisestä käytöstä. Kohde 2 on kohteen 1 pohjoispuolella ja lähimmillään vain kahdeksan metrin päässä piisiröykkiöstä. Kohde 2 sijaitsee suurimmaksi osaksi kivikkoisen harjanteen hiekkaisemmalla eteläsivustalla. Paikalta löytyi yksi pronssi-esine, useita rautaveitsien kappaleita, tuluspiitä ym. Tämä 16x16 m<sup>2</sup>:n suuruinen kenttä sisälsi myös joukon palaneita kiviä ja palanutta hiekkaa. Kohde 3 on edellisestä 15 m WNW:hen, lähellä korkeinta rantaa, kivikossa. Paikalta löytyi muutama kvartsi. Em. kivikkoisen harjanteen, jolla kohde 2 sijaitsee, pohjoispuolella on matalan, mutaisen poukaman erottama edellistä korkeampi ja mäntyä kasvava niemi, jonka melko jyrkkää kärkeä vesi on voimakkaasti kuluttanut. Niemenkärjen yläosa on kivikoinen ja alaosa hiekkaa - hiekasta löytyi jonkin verran kvartsiittia. Tämä kohde 4 on kooltaan 7x12 m<sup>2</sup> ja se sijaitsee 30 m kohteesta 3 NNE:hen.



Ote peruskartasta 3832 06 RAHAJÄRVI (1968)

INARI 655 RAHJÄRVI KENKINIEMI N 3



84175

Kuvan oikeassa reunassa on mudan ja turpeen keskellä tuparijan püsiröykkiö, kohde 1. Kuvan keskellä on kohde 2, josta sisälci mm. rantaveit-  
siä ja tuhospöytä - paikalla lienee ollut kerkkiä.  
Tämän takana on toinen muta-turpevyöhyke,  
jonka takana olevassa girnessä niemessä on  
kohde 4, josta on huuhkautunut asemiä paikalle.  
SSW: stä.

INARI 656 RAHAJÄRVI KUOSNAVUONON PERÄ NE

kohteen tyyppi ja lk : esihistoriallinen asuinpaikka, latomus (?), I

peruskartta : 3832 05 KENKIPÄÄ (1968)

- koordinaatit x = 7625 08  
y = 512 80  
z = 131-132

maanomistustiedot

- tila : valtionmaa

- omistaja osoitetietoineen : metsähallitus, Ylä-Lapin ha., PL 36 99801 Ivalo

- kiinteistötunnus : 148-893-0001-0000

aiemmat tiedot ja tutkimukset : -

aiemmat löydöt : -

---

tarkastaja ja päivä : Aki Arponen, 24.7.1990

tarkastuksen aihe : Rahajärven inventointi

kohteen pinta-ala  
arviointiperusteluineen : pituus 50 m + 10 m<sup>2</sup>, asuinpaikkalöydöt

kohteen kunto : osittain huuhtoutunut

tarkastuslöydöt : KM 26024:1-9, kvartsikaapimia, dolom. ja kvartsia,  
pal. luuta

kuvat

- negatiivit :

- diat :

opas : -

---

lähilöytöjä : Inari 651: esihistoriallinen asuinpaikka  
Inari 660: " "

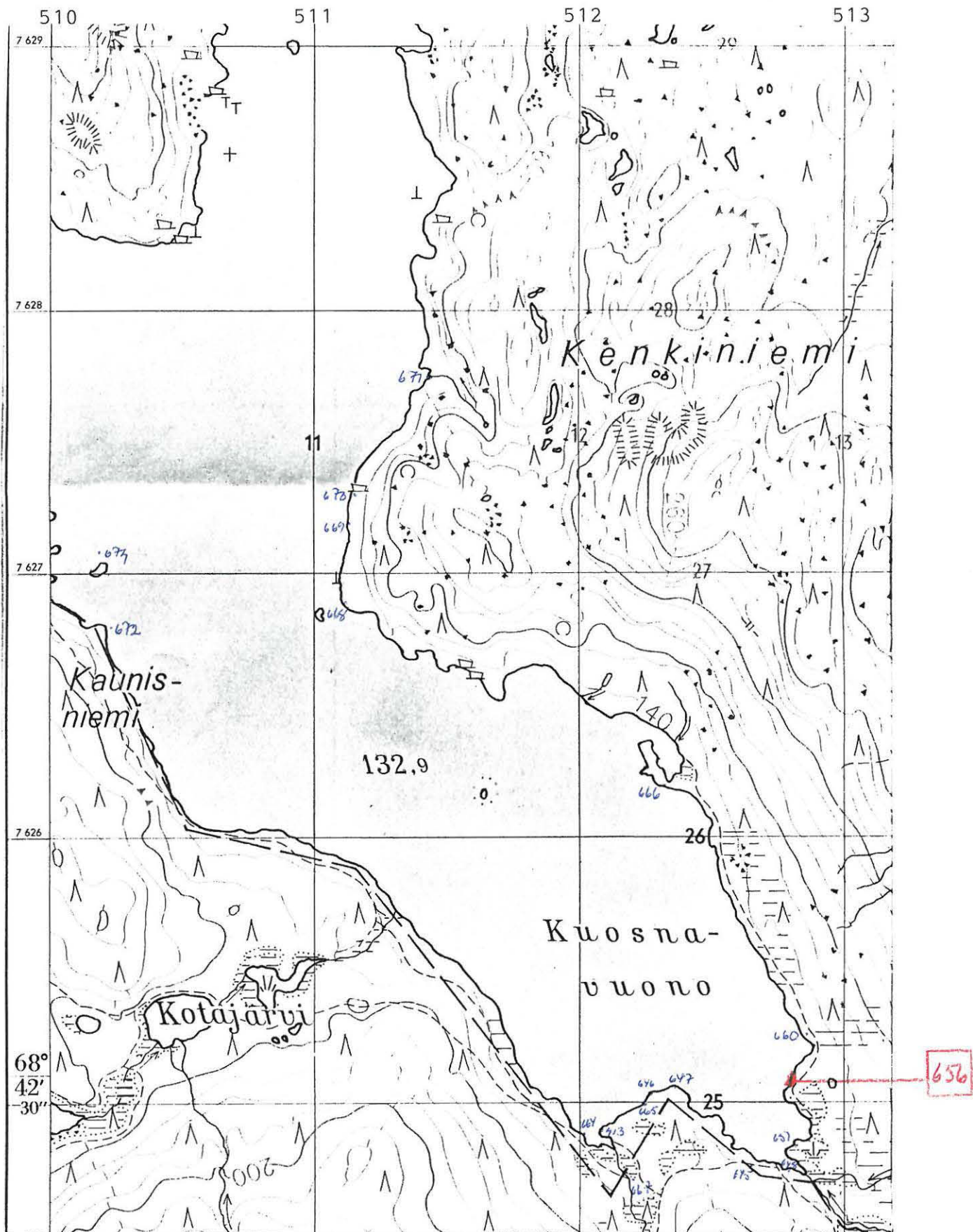
huomautuksia : -

INARI 656 RAHAJÄRVI KUOSNAVUONON PERÄ NE

---

Kohteen sijainti ja maasto: Noin 250 pohjoiseen Kuosnavuonon kaakkois-perukasta, johon Haukijärvestä tuleva puro laskee, on Kuosnavuonon itärannalla, niemenkärki, jonka koillispuolella, kivikkojen välissä, on 50 m pitkä ja lähes 30 m leveä hiekkaranta, joka yläosastaan rajoittuu mäntykankaaseen. Hiekka on hyvin löysää.

Kohteen kuvaus: Kohde S sijaitsee em. hiekkarannalla. Palaneita kiviä - joukossa 2-3 liesikiveystä - on vyöhykkeenä lähellä ylintä rantaa koko rannan pituudelta. Rannan pohjoispäässä on mahdollinen latomus tai rauennut piisiröykkiö (koko: 1,5x1,5 m<sup>2</sup>). Löytöjä oli hajallaan pitkin rantaa, mutta jonkinlainen keskittymä oli havaittavissa em. latomuksen tienoilla. Rannan alaosa lienee tyysten hautautunut ylempää tulleiden hiekkamassojen alle. Latomuksesta 60 m pohjoiseen, kivikkovyöhykkeen toisella puolella, lähellä ylintä rantaa, löytyi liesikiveyksen tuntumasta joukko iskoksia. Tämä kohde N on lähellä länteen eli järveen työntyvän pitkän ja matalan niemen tyveä. Ko. niemen kapeimmalla kohdalla, hiekalla, on neljä liesikiveystä, mutta mitään löytöjä ei paikalla havaittu.



Ote peruskartasta 3832 05 KENKIPÄÄ (1968)

INARI 656 RAHAJÄRVI KUOSNAVUONON PERÄ NE



84166

Asuinpaikka-alueen kohde S: etualalla mahdollinen  
 laboratorio ( $1,5 \times 1,5 \text{ m}^2$ ), jonka ympärille suurin osa  
 kohteen löydöistä keskittyi. NNE:stä.

INARI 657 RAHAJÄRVI KENKINIEMI N 2

---

kohteen tyyppi ja lk : esihistoriallinen asuinpaikka, tuluspiin (?)  
 löytöpaikka, II

peruskartta : 3832 06 RAHAJÄRVI (1968)

- koordinaatit x = 7630 13 - 29 *p = 7630135*  
 y = 513 19 - 23 *i = 3512 134*  
 z = 131-133

maanomistustiedot

- tila : valtionmaa

- omistaja osoitetietoineen : metsähallitus, Ylä-Lapin ha., PL 36 99801 Ivalo

- kiinteistötunnus : 148-893-0001-0000

aiemmat tiedot ja tutkimukset : -

aiemmat löydöt : -

---

tarkastaja ja päivä : Aki Arponen, 23.7.1990

tarkastuksen aihe : Rahajärven inventointi

kohteen pinta-ala  
 arviointiperusteluineen :  $80 \text{ m}^2 + 4 \text{ m}^2 + 20 \text{ m}^2 + 10 \times 25 \text{ m}^2$ , asuinpaikka-  
 löydöt

kohteen kunto : osittain huuhtoutunut

tarkastuslöydöt : KM 26025:1-15, kvartsiesineitä, tuluspiitä (?),  
 sädekiviliusketta, kv:ttia, kvartsia, pal. luuta

kuvat

- negatiivit :

- diat :

opas : -

---

lähilöytöjä : Inari 655: esihist. asuinpaikka, kenttä, tu-  
 pasija, kvartsi-iskosten löytöpaikka

huomautuksia : -

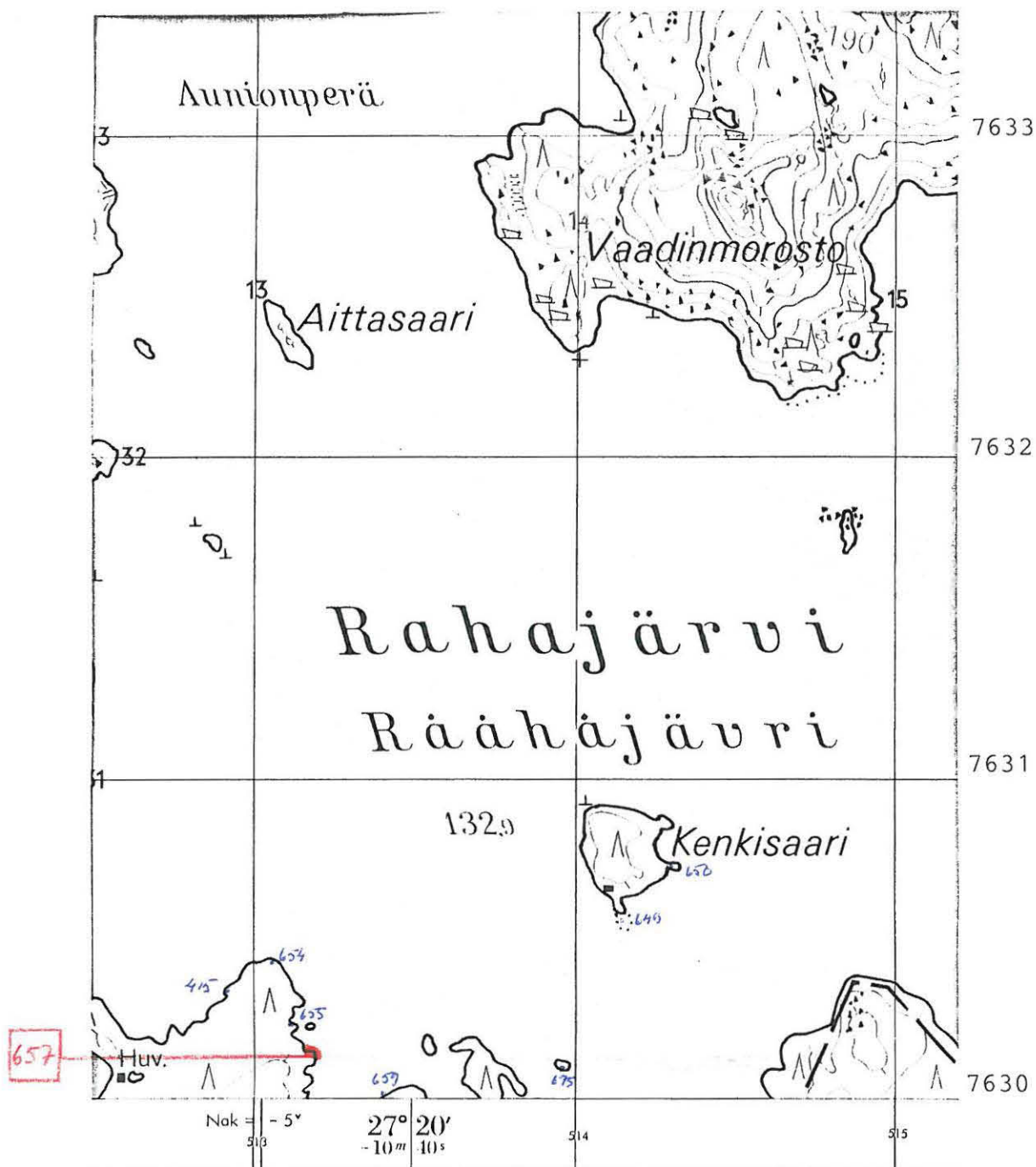


INARI 657 RAHAJÄRVI KENKINIEMI N 2

---

Kohteen sijainti ja maasto: Noin 4 km Kaidanvuonon perukasta länsiluoteeseen, Kenkiniemen pohjoiskärjen itäpuolella olevan lahden länsiranta muodostuu rantaa vasten kohtisuorassa olevista kivikkoisista harjanteista ja näiden välissä olevista pienistä, matalista lahdista tai mutaisista poukamista. Korkean veden aikana suurin osa alueesta jää veden alle.

Kohteen kuvaus: Yllä kuvatun ranta-alueen eteläreunan muodostaa muita korkeampi, mäntyjä kasvava niemenkärki, jonka rannat ovat kivikkoiset. Tämän niemen itärannalta löytyi yksi mahdollinen tuluspii: kohde 1. Tästä löytöpaikasta 40 m länteen, mutaisen poukaman kohdalta, läheltä ylintä rantaa, löytyi myllätystä hiekasta kvartssia, pal. luuta, pal. hiekkaa ja palaneita kiviä (kohde löytyi vasta sen jälkeen, kun raivaustraktori oli ajanut sen yli ja rikkonut maanpintaa). Tämä kohde 2 on halkaisijaltaan n. 10 m. Em. mutaisen poukaman luoteispuolella olevan kivikkoisen harjanteen toisella puolella, kohteesta 2 30 m WNW:hen, on halkaisijaltaan 2-metrinen alue, joka sisälsi palaneiden kivien ja pal. hiekan lisäksi joukon kvartssia ja pal. luuta. Edelleen tästä 4 metrin päässä on halkaisijaltaan 5-metrinen, mutta muuten samankaltainen alue. Tämän kohteen 3 edellinen keskittymä on korkeussuuntaan rannan puolella välissä ja jälkimmäinen korkeimman rannan tuntumassa. Kohde 3 on po. ranta-alueen kookkaimman lahden etelärannalla, joka on melko kivikkoisen ja jossa siellä täällä on suppeita hiekka-alueita. Kohteesta 3 20 m ESE:hen on kohde 4. Se sijaitsee em. lahden lounaisrannalla kohdassa, jossa kivikko vaihettuu hietikoksi. Kohde on kooltaan 10x25 m<sup>2</sup> ja se sijoittuu pääasiassa rannan yläosaan. Paikalla oli hiukan pal. hiekkaa, palaneita kiviä, kvartssia ja pal. luuta.



Ote peruskartasta 3832 06 RAHAJÄRVI (1968)

INARI 657 RAHAJÄRVI KENKINIEMI N2



Kohde 2 on etuvasemmalla ja kohdet 3 ja 4 tästä ylös, vasemmalle. Asuinpaikka-alue Inari 655 on kuvan keskellä näkyvän mäntyjä kasvavan pitkuluisen niemellä puolella. SSE:stä.



Koko asuinpaikka-alue N:stä. Kohde 1 (tuluspään?) (tytöp.) on lähellä ääri vasemmalla olevaa niemenhäkettä; kohde 4 on äärioikealla. Kohdet 2 ja 3 jäävät kohteiden 1 ja 4 väliin. N:stä.

Aki Arponen 1990

INARI 658 RAHAJÄRVI KENKINIEMI N 1

---

kohteen tyyppi ja lk : tupasija, kvartsiitti-iskoksen löytöpaikka,  
II

peruskartta : 3832 05 KENKIPÄÄ (1968)

- koordinaatit x = 7629 98  
y = 513 20  
z = 130

maanomistustiedot

- tila : valtionmaa

- omistaja osoitetietoineen : metsähallitus, Ylä-Lapin ha., PL 36 99801 Ivalo

- kiinteistötunnus : 148-893-0001-0000

aiemmat tiedot ja tutkimukset : -

aiemmat löydöt : -

---

tarkastaja ja päivä : Aki Arponen, 23.7.1990

tarkastuksen aihe : Rahajärven inventointi

kohteen pinta-ala  
arviointiperusteluineen : 3x3 m<sup>2</sup>, rakenne

kohteen kunto : osittain huuhtoutunut

tarkastuslöydöt : KM 26026, kvartsiitti-iskos

kuvat

- negatiivit :

- diat :

opas : -

---

lähilöytöjä : Inari 657: esihist. asuinpaikka, tuluspiin lp  
Inari 655: esihist. asuinpaikka

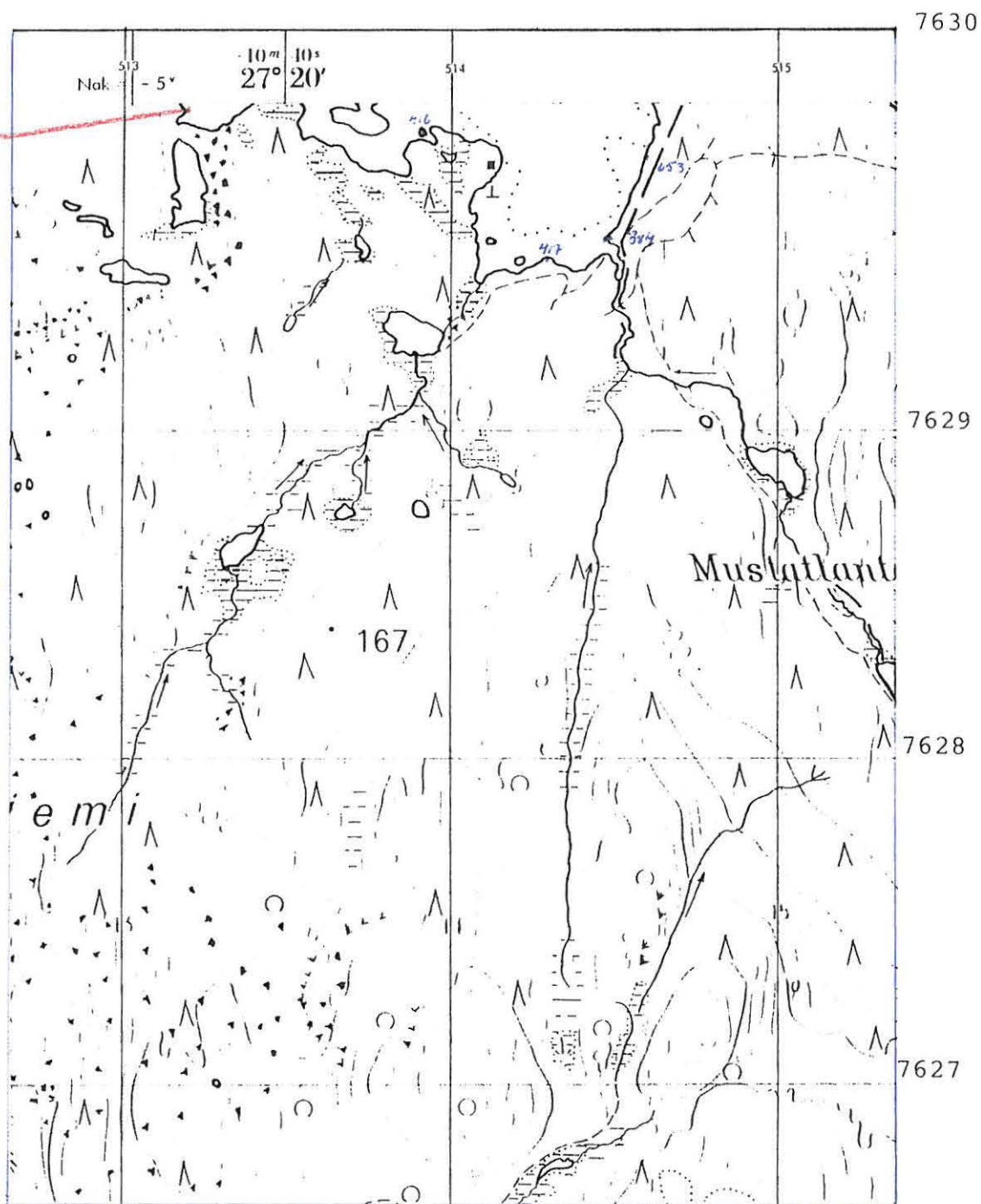
huomautuksia : -

INARI 658 RAHAJÄRVI KENKINIEMI N 1

---


Kohteen sijainti ja maasto: Kaidanvuonon pohjukasta 4 km länsiluoteeseen laskee Kenkiniemen itäpuoleiseen lahteen pienestä järvestä puro. Puronsuun pohjoispuolella on pieni, matala ja kivikkoinen niemi, joka korkean veden aikana jää kokonaan veden alle.

Kohteen kuvaus: Em. niemen puronsuun- eli kaakkoispuoleisella rannalla, joka on niemen hiekkaisiin, on aivan vesirajassa tupasija. Salvoksellisista hirsijäännöksistä päätellen tupa on ollut hyvin pieni, pituutta yhteen suuntaan on ollut korkeintaan 3 m. Piisiröykkiö on hirsikehikon nurkassa, se on kooltaan  $1 \times 1 \text{ m}^2$  ja siinä on neliömäinen puukehikko. ympärillä olleiden tavaroiden perusteella tupaa on käytetty vielä 1940-luvun tietämällä. Noin 15 m tupasijasta pohjoiseen, niemen vastakkaisella rannalla, oli yksi kvartsiitti-iskos, muttei muita asutusmerkkejä.



Ote peruskartasta 3832 05 KENKIPÄÄ (1968)

INARI 658 RAHAJÄRVI KENKINIEMI N 7



84192

Vesirajansa oleva tupasiija. Piisiröykkiö  
on kooltaan  $1 \times 1 \text{ m}^2$  ja se sijaitsee tuvan  
nurkassa. NNE:stä.

Aki Arponen 1990

INARI 659 RAHAJÄRVI KENKINIEMI NE

---

kohteen tyyppi ja lk : esihistoriallinen asuinpaikka, III

peruskartta : 3832 06 RAHAJÄRVI (1968)

- koordinaatit x = 7630 01  
y = 513 38  
z = 130-132

maanomistustiedot

- tila : valtionmaa

- omistaja osoitetietoineen : metsähallitus, Ylä-Lapin ha., PL 36 99801 Ivalo

- kiinteistötunnus : 148-893-0001-0000

aiemmat tiedot ja tutkimukset : -

aiemmat löydöt : -

---

tarkastaja ja päivä : Aki Arponen, 20.7.1990

tarkastuksen aihe : Rahajärven inventointi

kohteen pinta-ala  
arviointiperusteluineen : pituus 20 m, asuinpaikkalöydöt

kohteen kunto : pahoin tuhoutunut

tarkastuslöydöt : KM 26027:1-2, kvartsi-iskoksia, palanutta  
luuta

kuvat

- negatiivit :

- diat :

opas : -

---

lähilöytöjä : Inari 658: tupasija, kvartsiitti-iskoksen  
löytöpaikka

huomautuksia : -

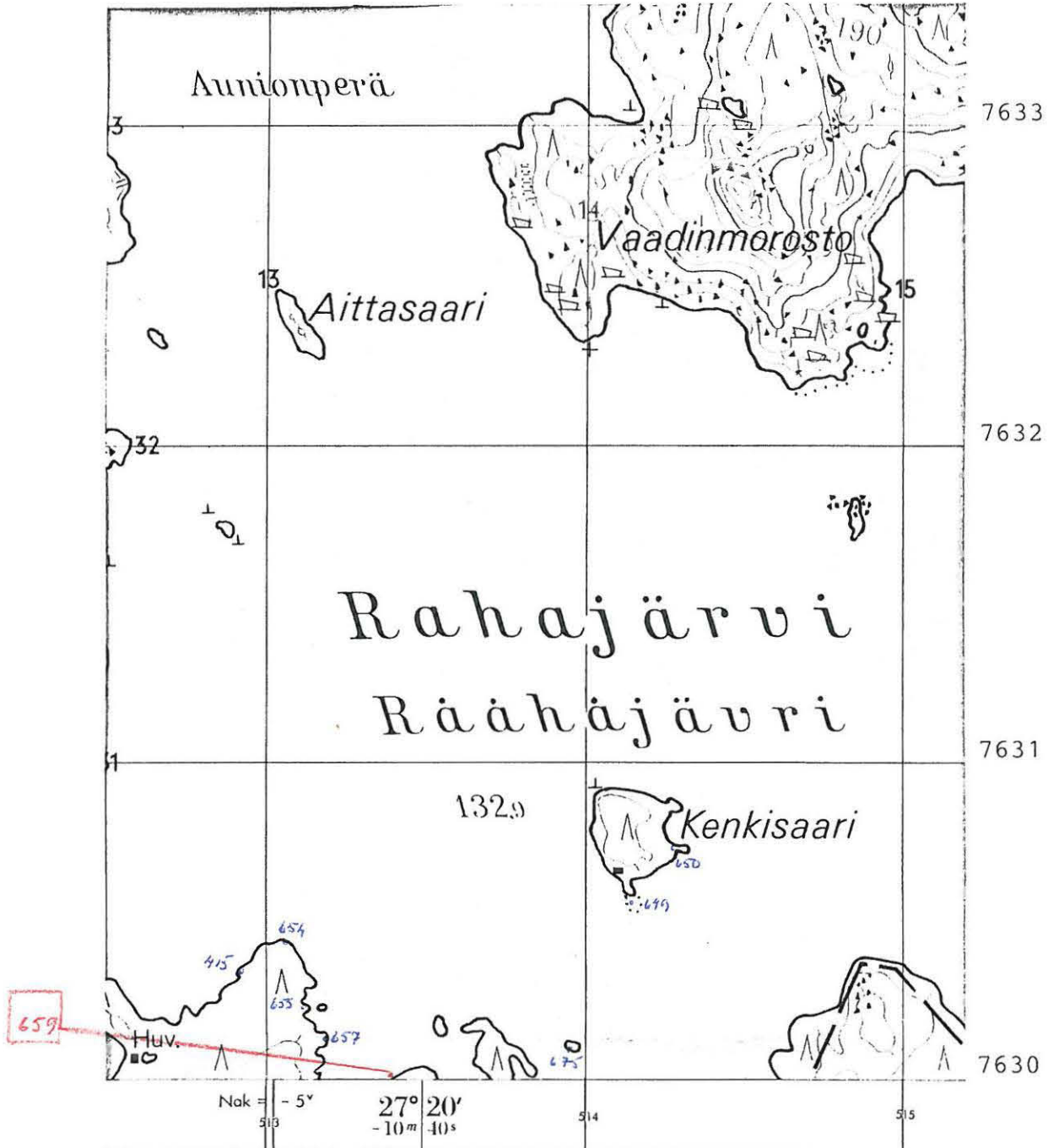


INARI 659 RAHAJARVI KENKINIEMI NE

---

Kohteen sijainti ja maasto: Kaidanvuonon perukasta 3,8 km länsiluoteeseen ja Kenkiniemen pohjoiskärjestä 500 m kaakkoon on lahden kaakkorannalla pieni kivinen kumpare, joka alaveden aikana on matalan kannaksen välityksellä mantereessa kiinni, mutta korkean veden aikana siitä näkyy vain korkeimpina olevien kivien laet.

Kohteen kuvaus: Ko. saari on kivinen lukuunottamatta sen eteläreunaa, jonne huuhtoutuminen on kasannut hiekkavallin. Hiekan joukosta löytyi hiukan kvartsia ja pal. luuta, mutta muita viitteitä mahdollisesta asuinpaikasta ei ollut havaittavissa. Kohde lienee huuhtoutunut ja tuhoutunut kokonaisuudessaan.



Ote peruskartasta 3832 06 RAHAJÄRVI (1968)

## INARI 659 RAHAJÄRVI KENKINIEMI NE



Asuinpaikka on sijainnut pienen niemien kumpare-  
 maisella kärjellä. Huuhkokuksen vuoksi kiero  
 maa-aines ja löydöt olivat hajoantuneet kumpa-  
 reen mantereeseen puoleiselle reunalle, lähelle vesi-  
 rajaa. SE:stä.

INARI 660 RAHAJÄRVI KENKIPÄÄ 1

---

kohteen tyyppi ja lk : esihistoriallinen asuinpaikka, II

peruskartta : 3832 05 KENKIPÄÄ (1968)

- koordinaatit x = 7625 26  
y = 512 83  
z = 131-132,5

maanomistustiedot

- tila : valtionmaa

- omistaja osoitetietoineen : metsähallitus, Ylä-Lapin ha., PL 36 99801 Ivalo

- kiinteistötunnus : 148-893-0001-0000

aiemmat tiedot ja tutkimukset : -

aiemmat löydöt : -

---

tarkastaja ja päivä : Aki Arponen, 24.7.1990

tarkastuksen aihe : Rahajärven inventointi

kohteen pinta-ala  
arviointiperusteluineen : 20 m<sup>2</sup>, asuinpaikkalöydöt

kohteen kunto : osittain huuhtoutunut

tarkastuslöydöt : KM 26028:1-7, Hiolinliippa; dolom., kv:ttia ja kvartsia

kuvat

- negatiivit :

- diat :

opas : -

---

lähilöytöjä : Inari 652: esihistoriallinen asuinpaikka, latomus (?)

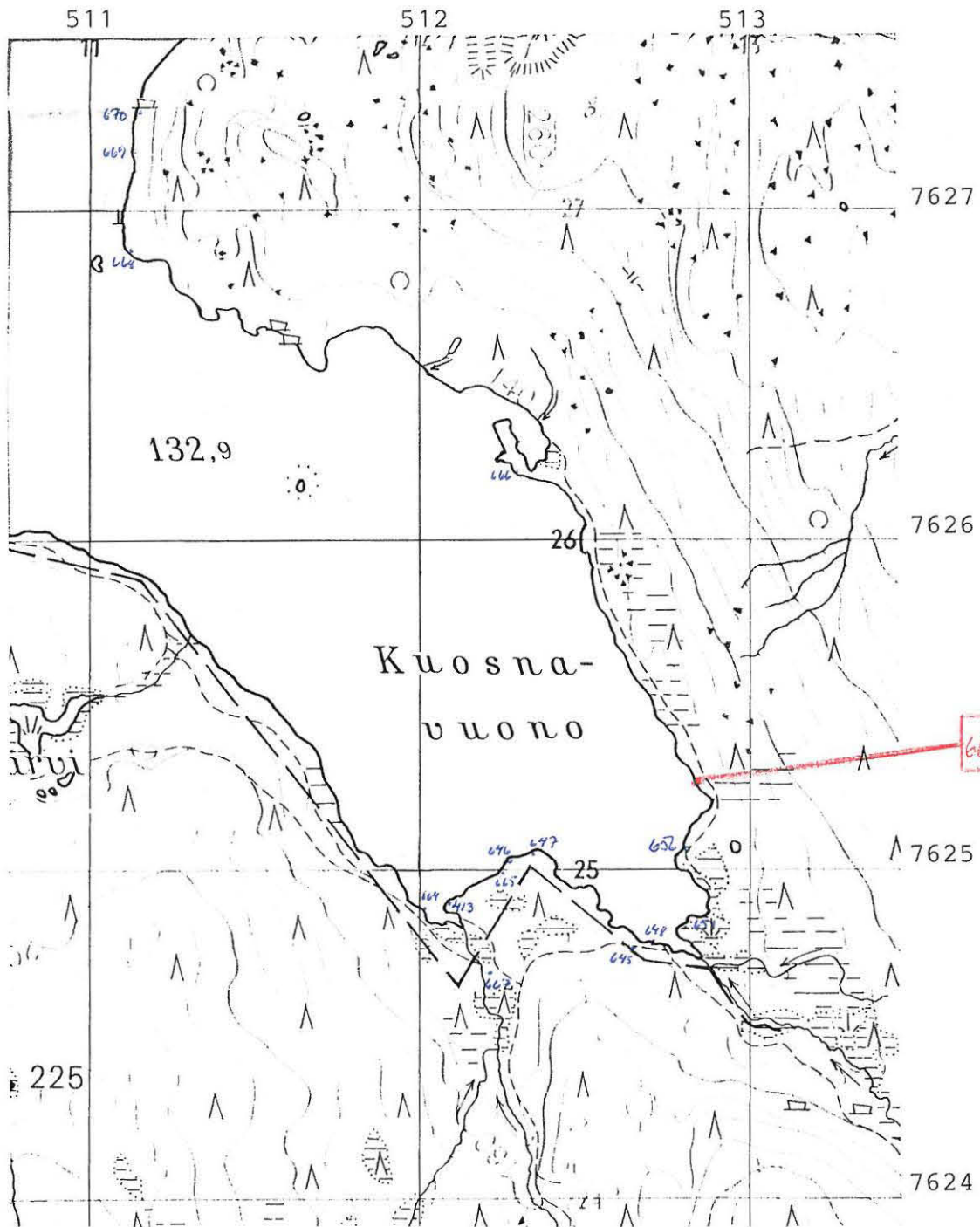
huomautuksia : -

INARI 660 RAHAJÄRVI KENKIPÄÄ 1

---

Kohteen sijainti ja maasto: Kuosnavuonon kaakkoisemmasta perukasta 500 m pohjoiseen on vuonon itärannalla pieni hiekka- ja kivikkorantainen niemi, jonka kohdalla rantaa on huuhtoutunut 20-30 metrin leveydeltä.

Kohteen kuvaus: Kohde SW sijaitsee 7 m rannasta ja metrin vedenpinnan yläpuolella. Halkaisijaltaan 5-metriseltä alueelta löytyi hioinliippa, iskoksia ja pal. luuta. Kohde lienee melkoisesti huuhtoutunut, sillä kvartsit olivat kivien koloissa (hioinliippa löytyi sen sijaan hiekka-alueelta). Tästä 20 m NNE:hen on kohde NE: läheltä ylintä rantaa löytyi kvartsiittiydin ja yksi iskos, mutta muita asutusmerkkejä ei ollut havaittavissa.



Ote peruskartasta 3832 05 KENKIPÄÄ (1968)

INARI 660 RAHAJÄRVI KENKIPÄÄ 1



84167

Asuinpaikan kohde SW sijaitsee kuvan keskellä, kivien välissä olevalla tiehka-alueella. Oikealla Kuosnavuonoa. NNW:stä.

INARI 661 RAHAJÄRVI KAIDANVUONON PERUKKA

kohteen tyyppi ja lk : esihistoriallinen asuinpaikka, kvartsilou-  
hos (?), II

peruskartta : 3832 05 KENKIPÄÄ (1985)

- koordinaatit x = 7629 03 p = 7629 012  
y = 516 90 i = 516 883  
z = 131-133

maanomistustiedot

- tila : valtionmaa

- omistaja osoitetietoineen : metsähallitus, Ylä-Lapin ha., PL 36 99801 Ivalo

- kiinteistötunnus : 148-893-0001-0000

aiemmat tiedot ja tutkimukset : -

aiemmat löydöt : -

---

tarkastaja ja päivä : Aki Arponen, 27.6. & 11.7.1990

tarkastuksen aihe : Rahajärven inventointi

kohteen pinta-ala  
arviointiperusteluineen : 10x20 m<sup>2</sup>, asuinpaikkalöydöt

kohteen kunto : osittain huuhtoutunut

tarkastuslöydöt : KM 26029:1-2, kvartsi-iskoksia ja pal. luuta

kuvat

- negatiivit :

- diat :

opas : -

---

lähilöytöjä : Inari 381: esihistoriallinen asuinpaikka,  
mahd. pyyntikuoppia

huomautuksia : -

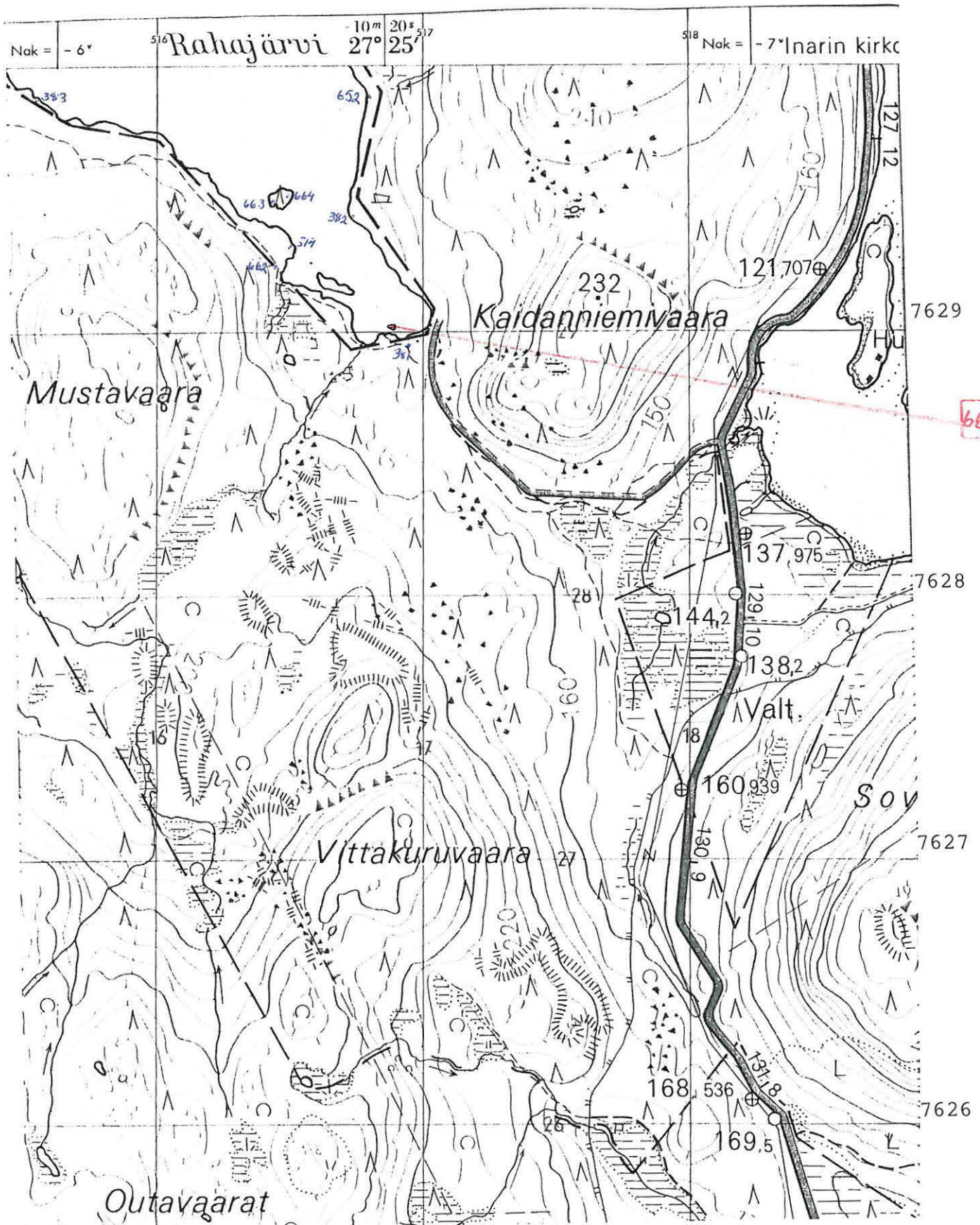


INARI 661 RAHAJÄRVI KAIDANVUONON PERUKKA

---

Kohteen sijainti ja maasto: Matalan veden aikana aivan Kaidanvuonon perukasta työntyy niemi, joka korkean veden aikana muodostaa pienen - 10x15 m<sup>2</sup>:n suuruisen - saaren. Tämän laella on suppea alue koskematonta maata, jossa kasvaa heinää, saraa sekä koivu- ja pajupensaita. Laen ympäristöstä hieno maa-aines on huuhtoutunut kokonaisuudessaan pois paljastaen kivirakan. Tämän alapuolella - samoin kuin saaren mantereeseen yhdistävällä kankaalla - hieno maa-aines on kuitenkin säilynyt.

Kohteen kuvaus: Korkean veden aikana saarena erottuvan alueen itäreunalla ja saaren mantereeseen yhdistävällä kankaalla, 10x20 m<sup>2</sup>:n suuruisella alueella, oli hajallaan joitakin kvartseja ja pal. luuta. Alimmat löydöt olivat 7-8 metrin päässä vesirajasta eli puolisen metriä alaveden yläpuolella ja ylimmät lähellä saaren lakea. Saaren mantereeseen yhdistävällä kankaalla, löytöalueen ulkopuolella, on useita palaneiden kivien keskittymiä ja punaiseksi palanutta hiekkaa ja nokea. Viitisen metriä löytöalueesta luoteeseen on melko kookas maakivi, joka sisältää maasälvän sekaista kvartssia; myös kiven juurella oli molempia kivilajeja irrallaan. Kyseessä saattaa olla kvartsilouhos.



Ote peruskartasta 3832 05 KENKIPÄÄ (1968)

INARI 661 RAHAJÄRVI KAIKANVUONON PERUKKA



84170

Asuinpaikka sijaitsee kuvan keskellä olevalla kivisellä niemenuomareella. E:stä. Oikealla Kaidanvuonon perukkaa.



84179

Asuinpaikan vieressä oleva maakivi, jonka epätasaisessa pinnassa on runsaasti kvartseja ja maasälpää. Myös kivien puolella oli runsaasti ko. kivilajeja.

Ahti Aarponen 1996

INARI 662 RAHAJÄRVI MUSTAVAARA 2

---

kohteen tyyppi ja lk : pyyntikuoppa, II

peruskartta : 3832 05 KENKIPÄÄ (1968)  
 - koordinaatit x = 7629 24  
 y = 516 45  
 z = 136

maanomistustiedot  
 - tila : valtionmaa & Inarin kunnan yhteismetsä Ym I  
 - omistaja osoitetietoineen : metsähallitus, Ylä-Lapin ha., PL 36 99801 Ivalo  
 - kiinteistötunnus : Inarin yht.metsän hoitokunta, PL 38 99801 Ivalo  
 : 148-893-0001-0000 & 148-874-0001-0000

aiemmat tiedot ja tutkimukset : -

aiemmat löydöt : -

---

tarkastaja ja päivä : Aki Arponen, 16.7.1990

tarkastuksen aihe : Rahajärven inventointi

kohteen pinta-ala  
 arviointiperusteluineen : 2,5x2 m<sup>2</sup>, rakenne

kohteen kunto : koskematon

tarkastuslöydöt : -

kuvat  
 - negatiivit :  
 - diat :

opas : -

---

lähilöytöjä : Inari 514: kvartsi-iskosten löytöpaikka

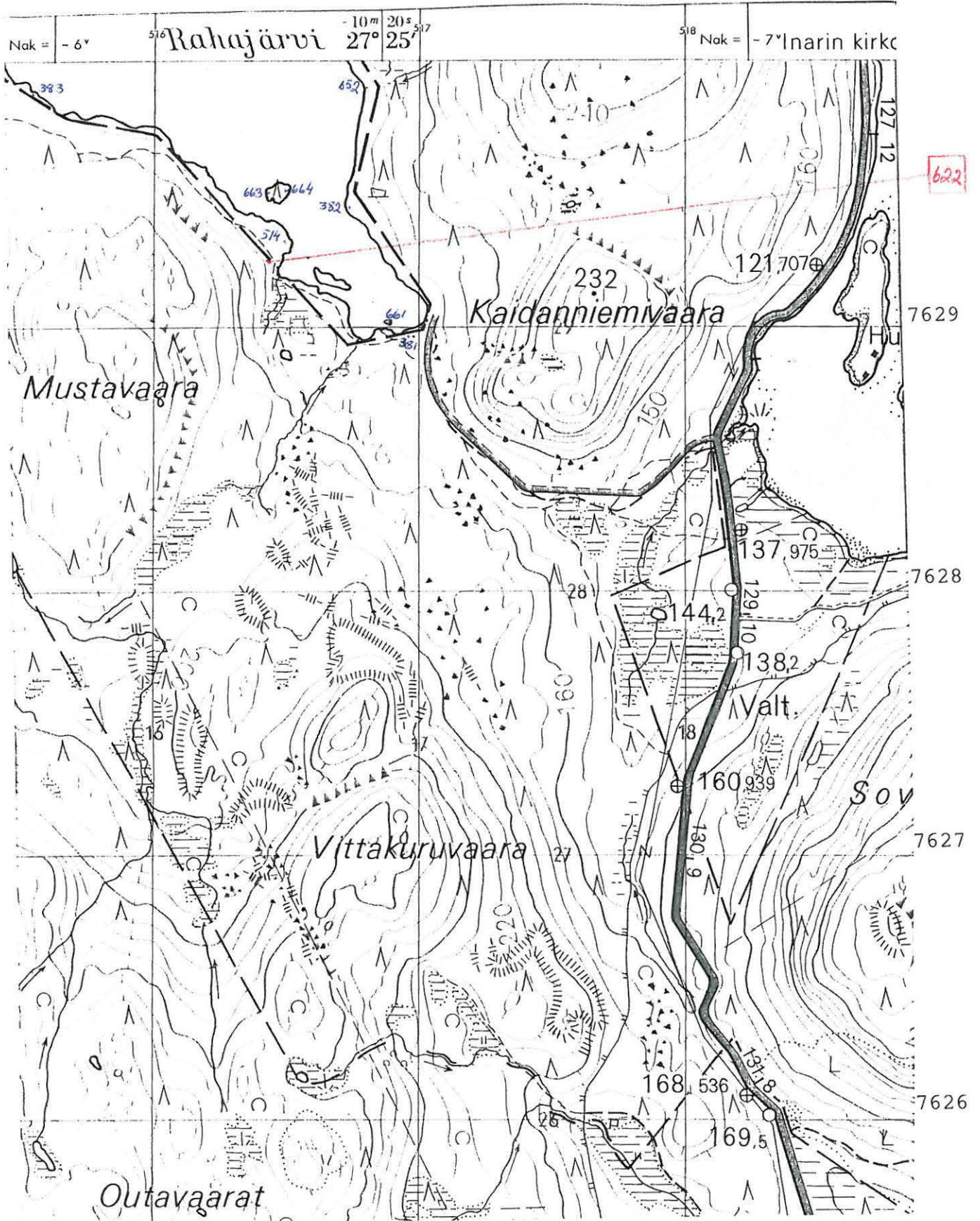
huomautuksia : -

INARI 662 RAHAJÄRVI MUSTAVAARA 2

---

Kohteen sijainti ja maasto: Kaidanvuonon perukasta 500 m länsiluoteeseen on lahti, jonka perukkaan laskee pieni puro. Lahden länsiluoteisreunassa maasto kohoaa nopeasti Mustavaaraan. Rinne on moreeniperäinen ja kasvillisuus puolukkatyypin mäntykangasta.

Kohteen kuvaus: Korkeimman huuhtoutuneen rannan ja Kaidanvuonon lounaisrantaa kulkevan tien puolella välissä - 12 metrin päässä kummastakin - rinteessä, kolmisen metriä ylimmän rannan yläpuolella, on yksi soikea ja valliton pyyntikuoppa, joka on  $2,5 \times 2 \text{ m}^2$  (pituusakseli SSW-NNE) ja 60-80 cm syvä.



Ote peruskartasta 3832 05 KENKIPÄÄ (1968)

INARI 662 RAHAJÄRVI MUSTAVAARA 2



84152

Inventoija pyyntikuopassa. Kuopan koko on  
 2,5 x 2 m<sup>2</sup> ja syvyys 60-80 cm. Tästä  
 Kaidan vuonoa.

INARI 663 RAHAJÄRVI KAIDANVUONON SAARI W

---

kohteen tyyppi ja lk : esihistoriallinen asuinpaikka (?), III

peruskartta : 3832 05 KENKIPÄÄ (1968)

- koordinaatit x = 7629 48  
y = 516 41  
z = 133

maanomistustiedot

- tila : valtionmaa

- omistaja osoitetietoineen : metsähallitus, Ylä-Lapin ha., PL 36 99801 Ivalo

- kiinteistötunnus : 148-893-0001-0000

aiemmat tiedot ja tutkimukset : -

aiemmat löydöt : -

---

tarkastaja ja päivä : Aki Arponen, 18.7.1990

tarkastuksen aihe : Rahajärven inventointi

kohteen pinta-ala  
arviointiperusteluineen : -

kohteen kunto : tod.näk. pahoin huuhtoutunut

tarkastuslöydöt : KM 26030:1-2, sädekiviliuskenuolenkärki, kvartsi-iskoksia

kuvat

- negatiivit :

- diat :

opas : -

---

lähilöytöjä : Inari 664: esihistoriallinen asuinpaikka

huomautuksia : -

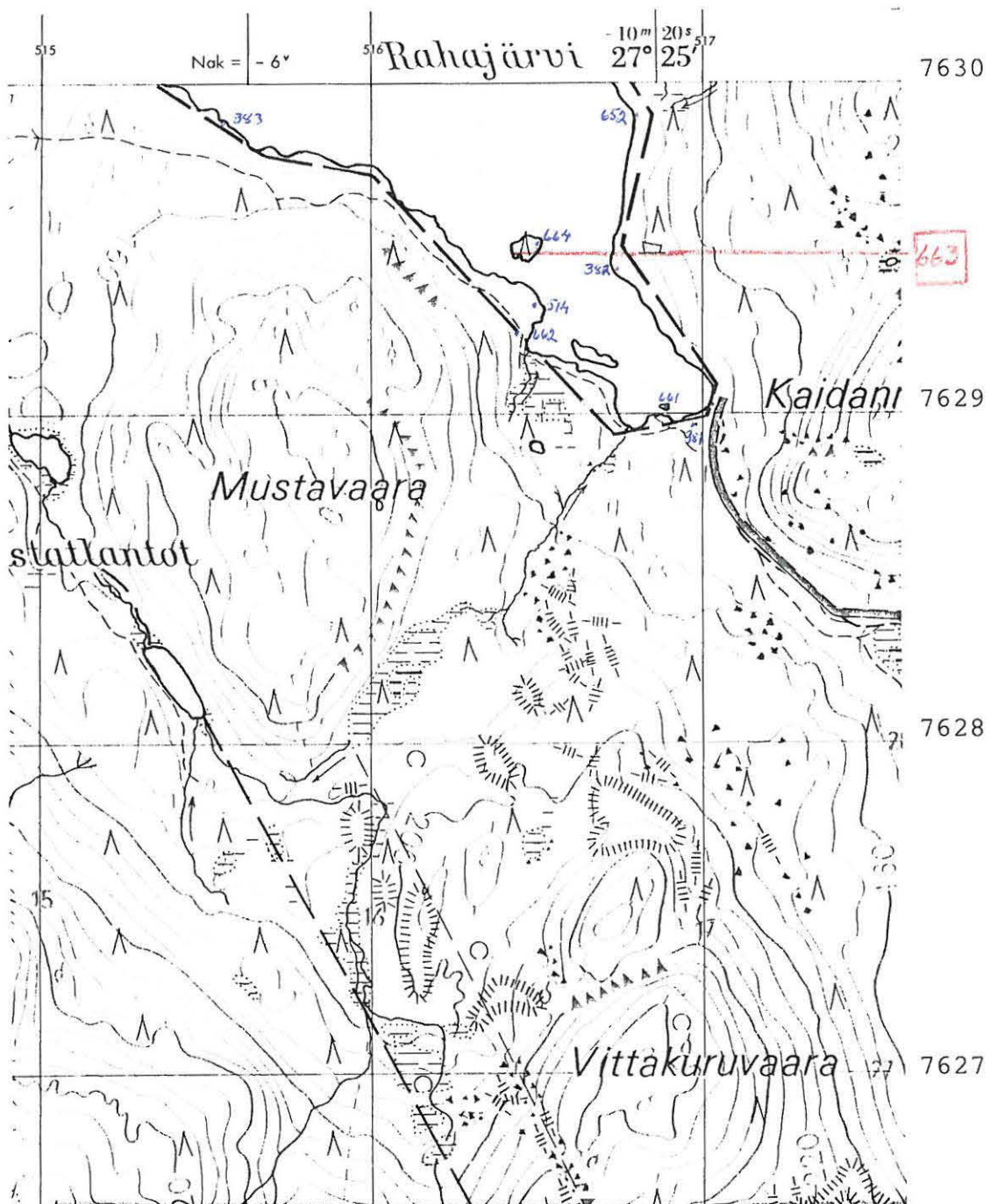


INARI 663 RAHAJÄRVI K Aidanvuonon Saari W

---

Kohteen sijainti ja maasto: Kaidanvuonon perukasta 700 m luoteeseen sijaitsee lähellä vuonon lounaisrantaan pyöreähkö, halkaisijaltaan 80-100-metrinen, kumpumainen saari, joka matalan veden aikana on hyvin matalan, liejuisen kannaksen välityksellä mantereessa kiinni. Saari on moreeniperäistä mäntykangasta, jossa on variksenmarja-jäkälä-kasvillisuus.

Kohteen kuvaus: Saaren lounaissivustalla - mantereen puolella - on pieni poukama, josta hieno maa-aines on huuhtoutunut alemmas jättäen kivet ja soran paikalle. Aivan poukaman perältä, ylimmän rannan tasolta, löytyi soran seasta kaksi kvartssia ja tästä 15 metrin päästä, myös sora-kivikosta, mahdollinen sädekiviliuskeinen nuolenkärki. Muita viitteitä asutuksesta ei paikalla ollut.



Ote peruskartasta 3832 05 KENKIPÄÄ (1968)

## INARI 663 RAHAJÄRVI KAIDANVUONON SAARI W



87132

Kaidanvuonossa oleva saari, joka matalan veden aikana on kapean kannaksen välityksellä yhteydessä Kaidanvuonon lounaisrantaan. Mahd. asuinpaikka sijaitsee saaren ylimmällä rannalla, kannaksen kohdalla. SSW:stä.

INARI 664 RAHAJÄRVI KAIDANVUONON SAARI E

kohteen tyyppi ja lk : esihistoriallinen asuinpaikka, II

peruskartta : 3832 05 KENKIPÄÄ (1968)

- koordinaatit x = 7629 52  
Y = 516 51  
z = 130-132

maanomistustiedot

- tila : valtionmaa

- omistaja osoitetietoineen : metsähallitus, Ylä-Lapin ha., PL 36 99801 Ivalo

- kiinteistötunnus : 148-893-0001-0000

aiemmat tiedot ja tutkimukset : -

aiemmat löydöt : -

---

tarkastaja ja päivä : Aki Arponen, 19.7.1990

tarkastuksen aihe : Rahajärven inventointi

kohteen pinta-ala  
arviointiperusteluineen : 20 m<sup>2</sup> + 90x10-20 m<sup>2</sup>, asuinpaikkalöydöt

kohteen kunto : osittain huuhtoutunut

tarkastuslöydöt : KM 26031:1-11, kvartsikaapimia, dolom., kv:ttia ja kvartsia, pal. luuta

kuvat

- negatiivit :

- diat :

opas : -

---

lähilöytöjä : Inari 663: esihist. asuinpaikka (?)

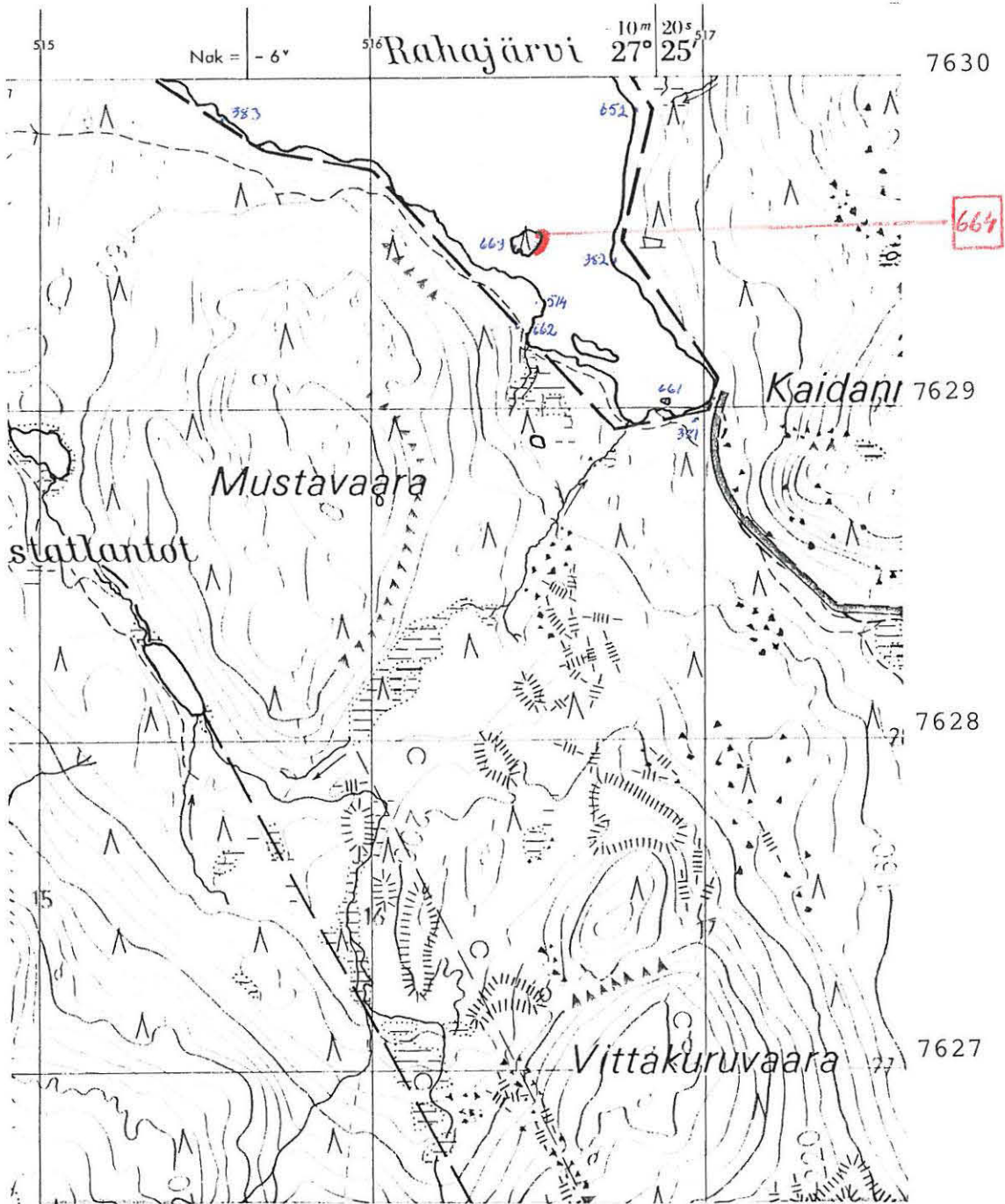
huomautuksia : -

INARI 664 RAHAJÄRVI KAIDANVUONON SAARI E

---

Kohteen sijainti ja maasto: Kaidanvuonon perukasta 700 m luoteeseen sijaitsee lähellä vuonon lounaisrantaa halkaisijaltaan 80-100-metrinen, pyöreä ja kumpumainen saari, joka matalan veden aikana on hyvin matalan ja liejuisen kannaksen välityksellä mantereessa kiinni. Saaren rannat ovat huuhtoutuneet 20-60 metrin leveydeltä. Saari on moreeniperäistä mäntykangasta, jossa kasvaa puolukka-variksenmarja-jäkälä-tyypin kasvillisuus.

Kohteen kuvaus: Saaren kaakkoisrannalta löytyi halkaisijaltaan viisimetriseltä alueelta joitakin kvartseja, mutta muuta asutukseen viittaavaa ei paikalla ollut. Tästä 30 m pohjoiskoilliseen alkaa hyvin laaja löytöalue, joka kattaa saaren melko matalan koilliskärjen keskitason: asuinpaikan pituus rannanmyötäisesti on 90 m ja leveys 10-20 m. Vain saaren pohjoispuolella löydöt ulottuivat rantaveteen saakka. Koko asuinpaikalla oli hajallaan etupäässä kvartssia, runsaimmin alueen pohjoispuoliskolla, jossa myös suurin osa palaneiden kivien keskittymistä sijaitsi.



Ote peruskartasta 3832 05 KENKIPÄÄ (1968)

INARI 664 RAHAJÄRVI K Aidanvuonon saari E



84/38

Kuvan keskellä Aidanvuonon saari. Asuinpaikka-  
 alue on Saaren laajalla hiekkarannalla ulottuen  
 kuvan keskivaiheilta lähes niemien häärään oikealle.  
 ENĒ: stä.

INARI 665 RAHAJÄRVI KUOSNAVUONON PERÄ SW 3

---

kohteen tyyppi ja lk : esihistoriallinen asuinpaikka, II

peruskartta : 3832 05 KENKIPÄÄ (1968)

- koordinaatit x = 7624 98  
 Y = 512 25  
 z = 130,5-131

maanomistustiedot

- tila : valtionmaa

- omistaja osoitetietoineen : metsähallitus, Ylä-Lapin ha., PL 36 99801 Ivalo

- kiinteistötunnus : 148-893-0001-0000

aiemmat tiedot ja tutkimukset : -

aiemmat löydöt : -

---

tarkastaja ja päivä : Aki Arponen, 27.7.1990

tarkastuksen aihe : Rahajärven inventointi

kohteen pinta-ala  
 arviointiperusteluineen : 12x15 m<sup>2</sup> + 2x5 m<sup>2</sup>, rakenteet

kohteen kunto : osittain huuhtoutunut

tarkastuslöydöt : KM 26032:1-4, sädekiviliusketuura, kvartsi-  
 esine, kvartssia

kuvat

- negatiivit :

- diat :

opas : -

---

lähilöytöjä : Inari 646: esihist. asuinpaikka, tulenpitop.  
 Inari 413: esihistoriallinen asuinpaikka

huomautuksia : -

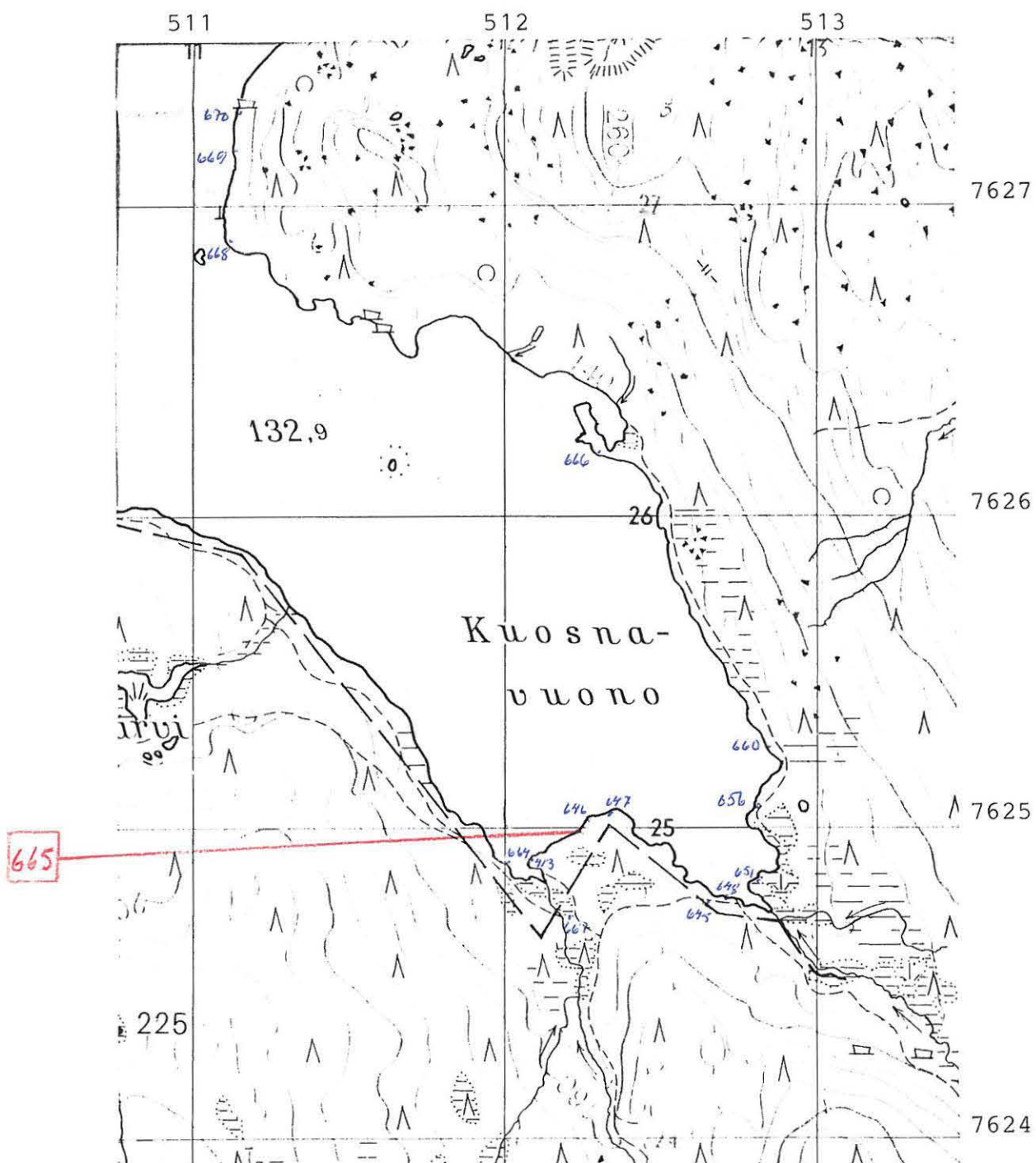


INARI 665 RAHAJÄRVI KUOSNAVUONON PERÄ SW 3

---

Kohteen sijainti ja maasto: Kohde on Kuosnavuonon perän kahtia jakavan kookkaan niemen lounaisrannan puolella välissä, matalan veden aikana erottuvista viidestä pienestä niemestä keskimmaisessa (kohde ENE) ja tämän länsilounaispuoleisessa niemessä (kohde WSW). Molemmat niemet ovat reilusti huuhtoutuneet ja ne ovat hyvin kivikkoisia sisältäen vain suppeita hiekka-alueita.

Kohteen kuvaus: Keskellä keskimmäistä niemeä, kivikon ympäröimällä pienellä hiekkaläntillä oli tuura. Löytökohta sijaitsee noin kymmenen metrin päässä rannasta ja sen korkeus on 130,5-131 m. Paikalla ei ollut muita löytöjä. Tuuran löytöpaikasta kolme metriä länteen ja kymmenen metrin päässä rannasta (Z=130,5) oli kivikossa 1,4x0,7 m<sup>2</sup>:n suuruinen ja rantaa vasten kohtisuorassa (eli suunnassa NNE-SSW) oleva punaiseksi palanut alue, jossa oli hiukan hiiltä ja jonka kohdalla kivet olivat hiukan palaneet. Toinen, vastaavanlainen, halkaisijaltaan 40-senttinen paloalue oli tuuran löytökohdasta 12 m pohjoiseen ja viiden metrin päässä rannasta (z=130,5). Tämä palomaa sisälsi runsaasti palaneita pikkukiviä ja joukon kvartseja, joita oli myös sen lähiympäristössä. Niemistä länsilouneisemman kärjessä on myös palaneita, suorakulmion muotoisia alueita. Noin kymmenen metrin päässä rannasta (z=131) ja kolmen metrin päässä toisistaan on kivikossa kaksi rantaa vasten kohtisuorassa (eli NNE-SSW-suunnassa) olevaa palomaa-aluetta, joista koillisempi on 1,2x0,6 m<sup>2</sup> ja lounaisempi 1,7x0,7 m<sup>2</sup>. Molemmat tulenpitopaikat ovat luonnonkivikossa, kivet ovat keskellä hiukan palaneet ja molemmissa oli hiukan hiiltä. Koillisemman palomaa-alueen vierestä, metrin päästä, löytyi melko moderni ruostunut haarukka.




Ote peruskartasta 3832 05 KENKIPÄÄ (1968)

INARI 665 RAHAJÄRVI KUOSNAVUONON RANTA SW 3



84144



84146

↑ Yleiskuva asuin-  
paikasta. Turvan  
löytöpaikka ja  
turvotet sijaitse-  
vat hieman sehai-  
sessa kivikossa,  
melko lähellä ran-  
taa. SE:stä.

← Kohteen ENE  
pohjoisempi lievi-  
hives, paraneita  
kiviä ja huarkoja.  
S:stä.

Ahti Arponen 1900

INARI 666 RAHAJÄRVI KENKIPÄÄ 2

---

kohteen tyyppi ja lk : esihistoriallinen asuinpaikka, II

peruskartta : 3832 05 KENKIPÄÄ (1968)

- koordinaatit x = 7626 20  
y = 512 30  
z = 131-132

maanomistustiedot

- tila : valtionmaa

- omistaja osoitetietoineen : metsähallitus, Ylä-Lapin ha., PL 36 99801 Ivalo

- kiinteistötunnus : 148-893-0001-0000

aiemmat tiedot ja tutkimukset : -

aiemmat löydöt : -

---

tarkastaja ja päivä : Aki Arponen, 30.7.1990

tarkastuksen aihe : Rahajärven inventointi

kohteen pinta-ala  
arviointiperusteluineen : 20 m<sup>2</sup>, asuinpaikkalöydöt

kohteen kunto : osittain huuhtoutunut

tarkastuslöydöt : KM 26033:1-3, kvartssia ja palanutta luuta

kuvat

- negatiivit :

- diat :

opas : -

---

lähilöytöjä : =

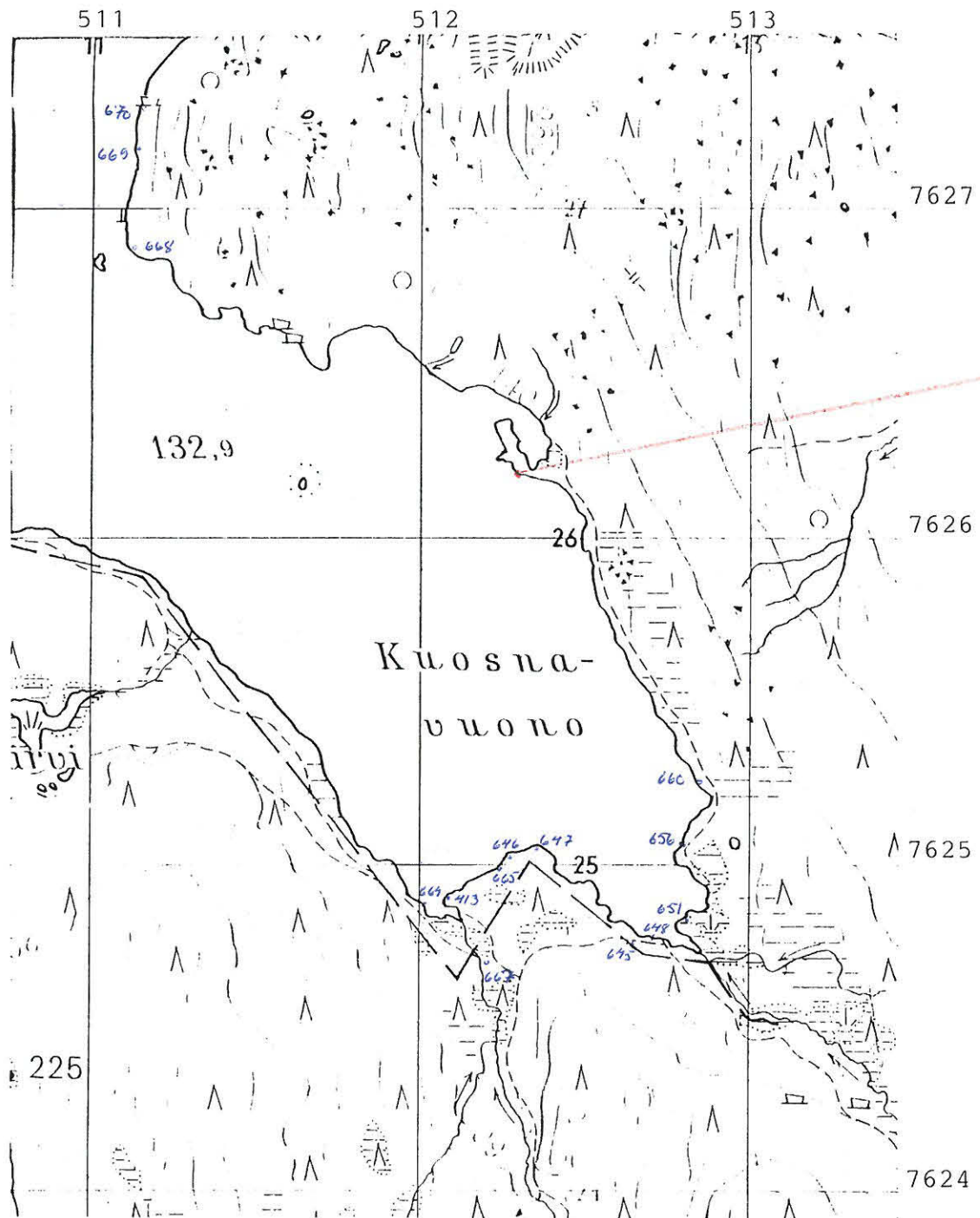
huomautuksia : -

INARI 666 RAHAJÄRVI KENKIPÄÄ 2

---

Kohteen sijainti ja maasto: Kohde sijaitsee Kuosnavuonon kaakkoisemmasta pohjukasta 1,55 km pohjoisluoteeseen, Kuosnavuonon itärannalla, pitkän ja kivikkoisen, mäntyä ja koivua kasvavan niemen lounaistyvässä, lahdenpoukaman länsirannalla.

Kohteen kuvaus: Kivikossa, noin viiden metrin päässä rannasta on pieni hiekka-alue, jossa on pari niukasti kvartssia ja pal. luuta sisältänyttä tulenpitopaikkaa. Kohteen halkaisija on noin viisi metriä.



Ote peruskartasta 3832 05 KENKIPÄÄ (1968)

INARI 666 RAHAJÄRVI KENKIPÄÄ 2



Asumipaikka sijaitsee huovan keskellä, nielhasella  
ja kivisellä rannalla. ENE:stä.

INARI 667 RAHAJÄRVI MATALAN HARRIJÄRVEN LASKUPURO

kohteen tyyppi ja lk : pyyntikuoppa, II

peruskartta : 3832 05 KENKIPÄÄ (1968)  
 - koordinaatit x = 7624 68  
 y = 512 22  
 z = 135-140

maanomistustiedot  
 - tila : Inarin kunnan yhteismetsä Ym I  
 - omistaja osoitetietoineen : Inarin yht.metsän hoitokunta, PL 38 99801 Ivalo  
 - kiinteistötunnus : 148-874-0001-0000

aiemmat tiedot ja tutkimukset : -

aiemmat löydöt : -

---

tarkastaja ja päivä : Aki Arponen, 27.7.1990

tarkastuksen aihe : Rahajärven inventointi

kohteen pinta-ala  
 arviointiperusteluineen : 5x3 m<sup>2</sup>

kohteen kunto : koskematon

tarkastuslöydöt : -

kuvat  
 - negatiivit :  
 - diat :

opas : -

---

lähilöytöjä : Inari 413: esihist. asuinpaikka  
 Inari 664: " "

huomautuksia : -

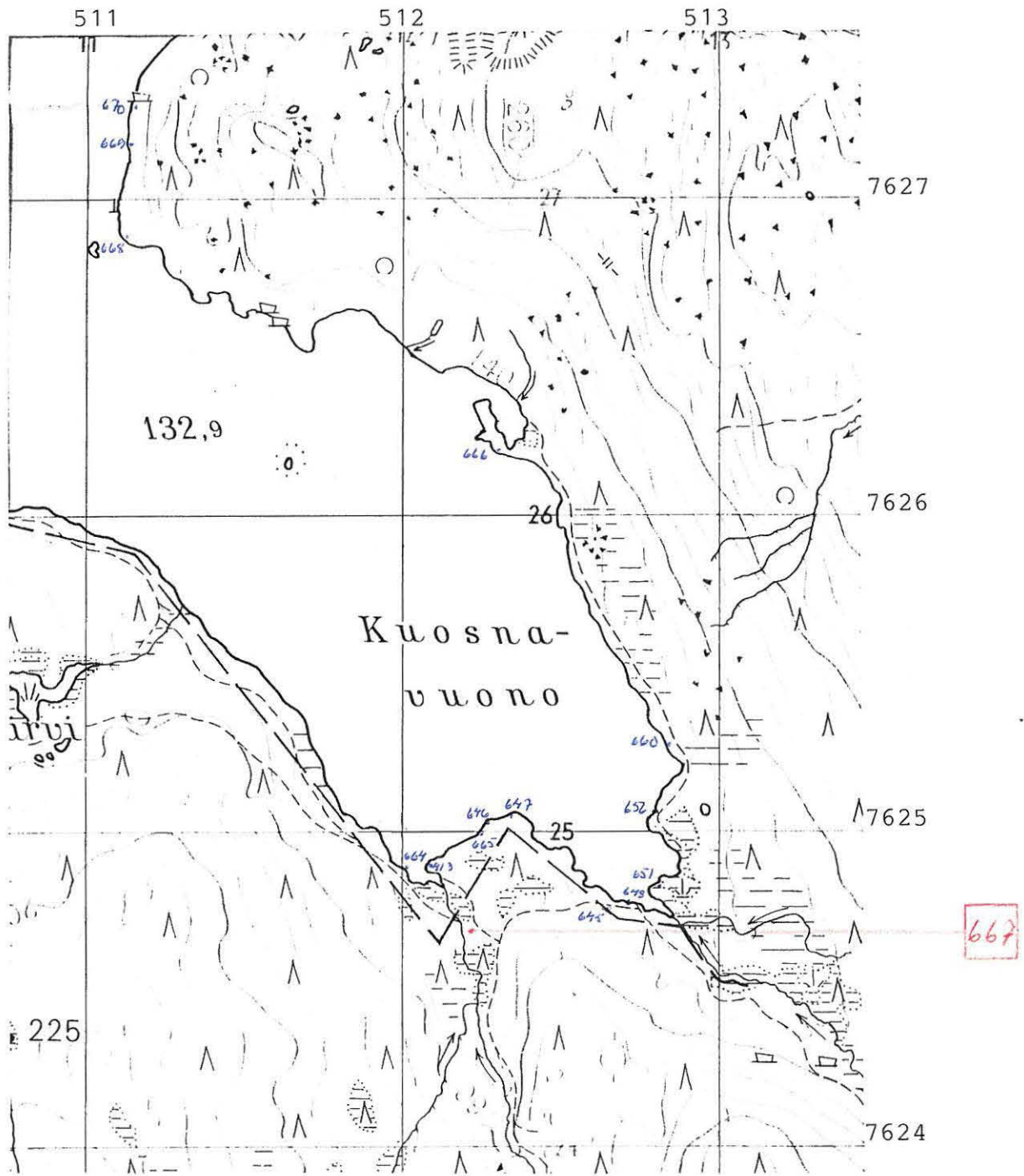


INARI 667 RAHAJÄRVI MATALAN HARRIJÄRVEN LASKUPURO

---

Kohteen sijainti ja maasto: Kuosnavuonon lounaisempaan perukkaan laskee puro Matalasta Harrijärvestä. Puro halkaisee vuonon perukan puolukka-tyypin mäntykankaisen maaston, joka kohoaa parina selvänä terassina vuonon perukasta purolaaksoon.

Kohteen kuvaus: Em. terassien välisellä kankaalla, puron itäpuolella on yksi pyyntikuoppa: soikea, vallillinen,  $5 \times 3 \text{ m}^2$  (pituusakseli SW-NE-suunnassa) ja 40-60 cm syvä.



Ote peruskartasta 3832 05 KENKIPÄÄ (1969)

## INARI 667 RAHAJÄRVI HATALAN HARRIJÄRVEN LASKUPURO



84/155

Pyyntikuoppa Kuosnarvonon loivaisemmassa perukassa.  
 Kuopan koko  $5 \times 3 \text{ m}^2$  ja syvyys 40-60 cm. Tansalla  
 kankaan teräsimäinen reunus ja Kuosnarvonon.  
 ESE: stä.

INARI 668 RAHAJARVI KENKINIEMI SW 1

kohteen tyyppi ja lk : esihistoriallinen asuinpaikka, II

peruskartta : 3832 05 KENKIPAA (1968)  
 - koordinaatit x = 7626 86  
 Y = 511 12  
 z = 131-132

maanomistustiedot  
 - tila : valtionmaa  
 - omistaja osoitetietoineen : metsähallitus, Ylä-Lapin ha., PL 36 99801 Ivalo  
 - kiinteistötunnus : 148-893-0001-0000

aiemmat tiedot ja tutkimukset : -

aiemmat löydöt : -

---

tarkastaja ja päivä : Aki Arponen, 30.7.1990

tarkastuksen aihe : Rahajärven inventointi

kohteen pinta-ala  
 arviointiperusteluineen : 40 m<sup>2</sup>, rakenteet ja asuinpaikkalöydöt

kohteen kunto : osittain huuhtoutunut

tarkastuslöydöt : KM 26034:1-3, kvartsia

kuvat  
 - negatiivit :  
 - diat :

opas : -

---

lähilöytöjä : Inari 669: esihistoriallinen asuinpaikka

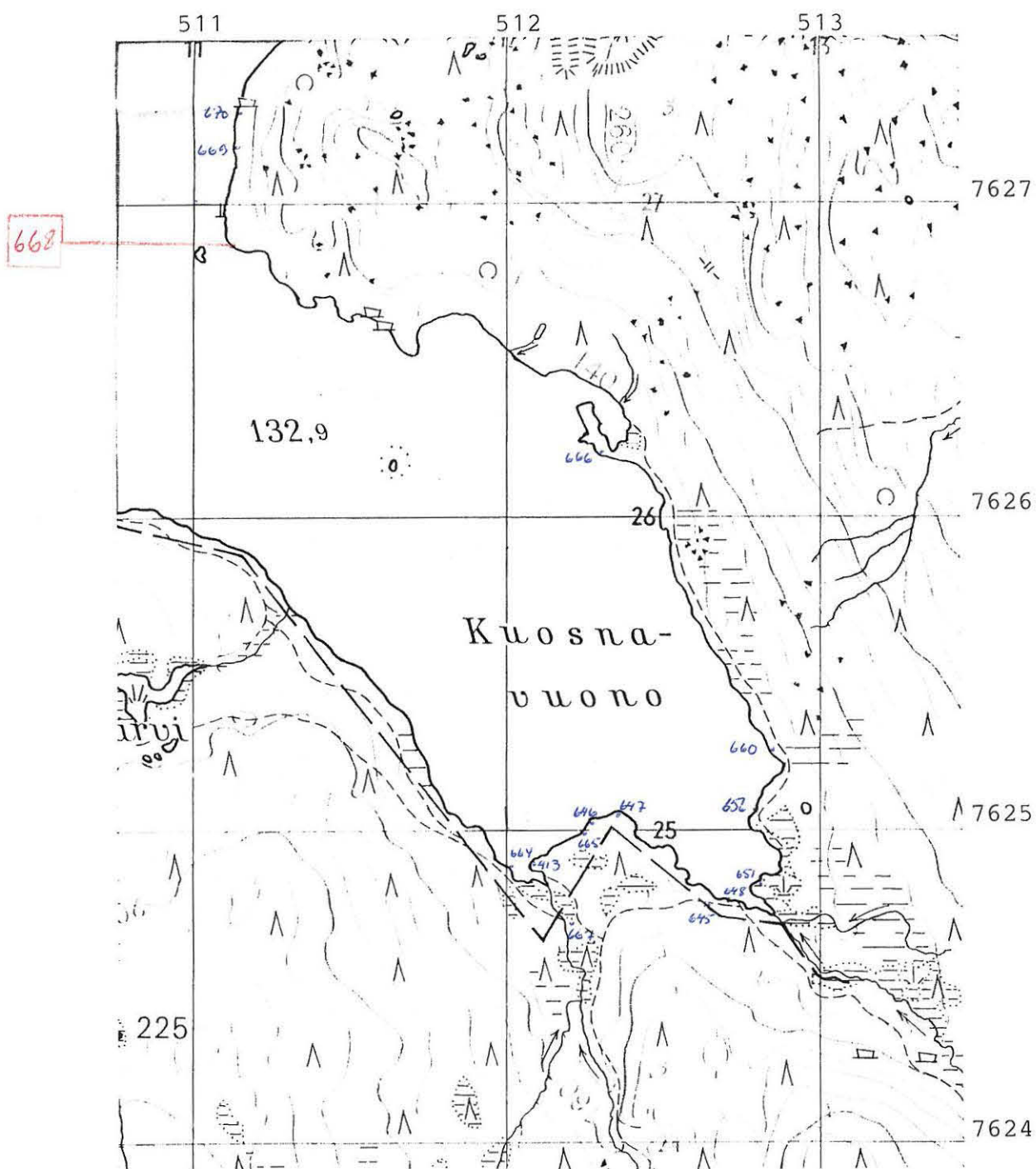
huomautuksia : -

INARI 668 RAHAJÄRVI KENKINIEMI SW 1

---

Kohteen sijainti ja maasto: Kohde sijaitsee Kuosnavuonon kaakkoisperukasta 2,7 km luoteeseen, Kenkiniemen lounaiskärjessä, lähellä mannerta olevaa pientä saarta vastapäätä. Paikalla on yläosastaan kivikkoinen, ala- ja keskiosastaan hiekkainen, kahdenkymmenen metrin leveydeltä huuhtoutunut ranta.

Kohteen kuvaus: Korkeussuunnassa rannan puolella välissä on ainakin kolme liesikiveystä halkaisijaltaan 6-7 metrin suuruisella alueella. Liesien läheisyydessä oli muutamia kvartseja: kohde SE. Em. löytökittymästä 60-70 m NW:hen löytyi rantavedestä ja rannalta muutama kvartsi, mutta muuta asutukseen viittaavaa ei paikalla ollut: kohde NW.



Ote peruskartasta 3832 05 KENKIPÄÄ (1968)

INARI 668 RAHAJÄRVI KENKINIEMI SW 7



84182

Tämä kuva asuinpaikasta. E:stä. Asuinpaikka sijaitsee Kuosna suonon koillisrannalla, vastapäätä perusharttaankin merkittävää pientä saarta, joka kuvassa on keskellä.

INARI 669 RAHAJÄRVI KENKINIEMI SW 2

kohteen tyyppi ja lk : esihistoriallinen asuinpaikka, II

peruskartta : 3832 05 KENKIPAA (1968)

- koordinaatit x = 7627 18  
y = 511 12  
z = 131,5-133

maanomistustiedot

- tila : valtionmaa

- omistaja osoitetietoineen : metsähallitus, Ylä-Lapin ha., PL 36 99801 Ivalo

- kiinteistötunnus : 148-893-0001-0000

aiemmat tiedot ja tutkimukset : -

aiemmat löydöt : -

---

tarkastaja ja päivä : Aki Arponen, 30.7.1990

tarkastuksen aihe : Rahajärven inventointi

kohteen pinta-ala  
arviointiperusteluineen : pituus 80-90 m, asuinpaikkalöydöt

kohteen kunto : osittain huuhtoutunut

tarkastuslöydöt : KM 26035:1-6, rautaesine, kvartsiittia ja kvartssia,  
palanutta luuta

kuvat

- negatiivit :

- diat :

opas : -

---

lähilöytöjä : Inari 668: esihistoriallinen asuinpaikka  
Inari 670: " "

huomautuksia : -

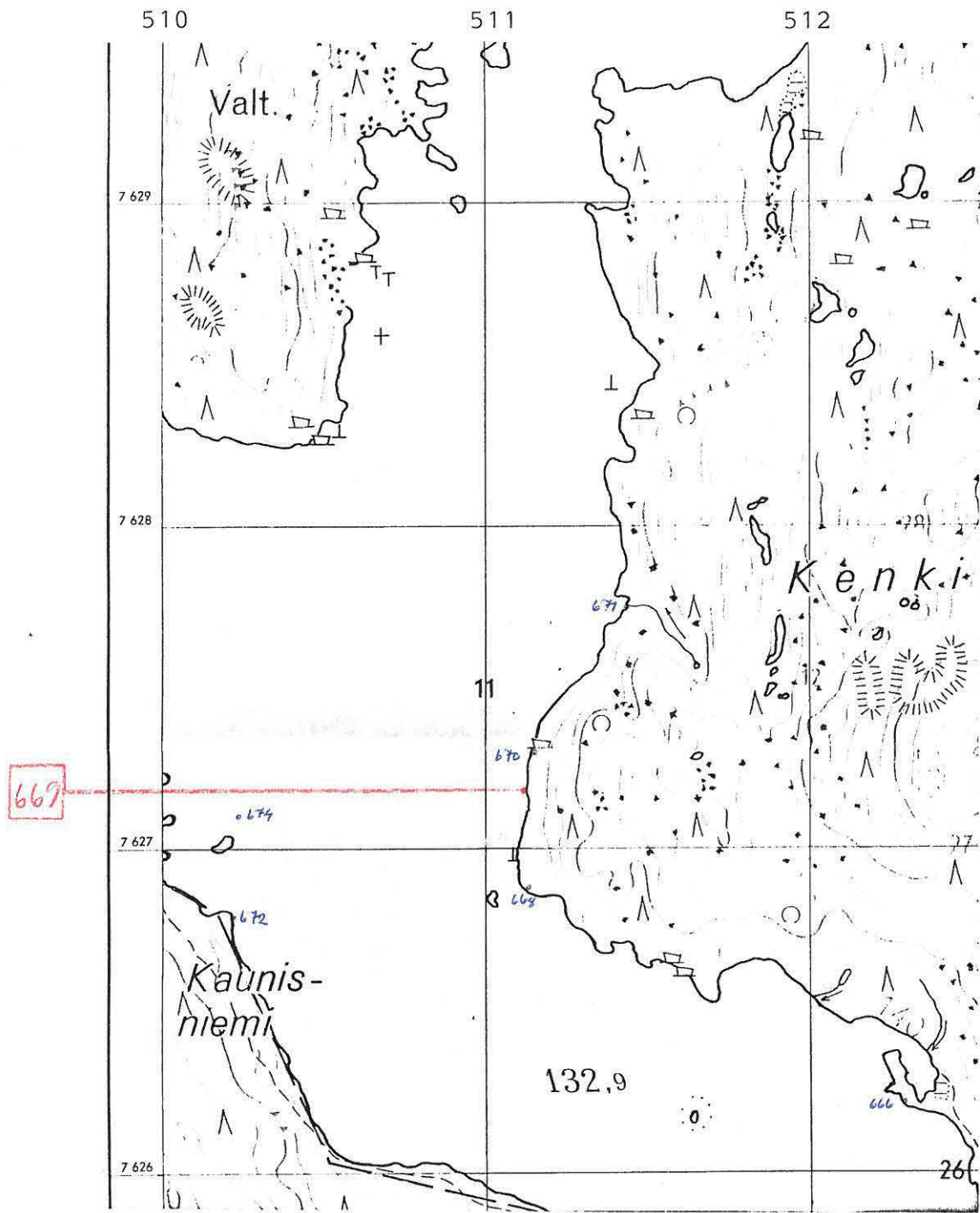


INARI 669 RAHAJÄRVI KENKINIEMI SW 2

---

Kohteen sijainti ja maasto: Kohde on Kuosnavuonon kaakkoisemmasta perukasta 2,9 km luoteeseen, Kuosnavuonon itärannalla, Kenkiniemen lounaisosassa kohdassa, jossa sekä mantereella että vedessä on paljon siirtokivilohkareita. Löytöpaikka on pienen niemen kohdalla, jossa huuhtoutuneen rannan leveys on 40-60 m ja sen ylä- ja keskiosa on hiekkainen ja alaosa kivinen.

Kohteen kuvaus: Ko. ranta-alueen yläosassa oli 80-90 metrin pituudelta kvartsia ja pal. luuta. Alueen keskellä - sekä pituus- että korkeussuuntaan mitaten - oli löytökeskittymä palaneita luita sisältävine liesikiveyksineen. Noin 20 m pohjoiseen löytöalueen pohjoisreunasta löytyi läheltä ylintä rantaa rautaesine.



Ote peruskartasta 3832 05 KENKIPÄÄ (1968)

INAEI 669 RAHAJÄRVI KENKINIEMI SW 2



84183

Asuinpaikka - alue on rannan yläosassa, Kuosna-  
nuonon itärannalla kohdalla, jossa rannalla on runsaasti  
virtoliviilohkareita. Niistä.

Aki Arponen 1990

INARI 670 RAHAJARVI KENKINIEMI SW 3

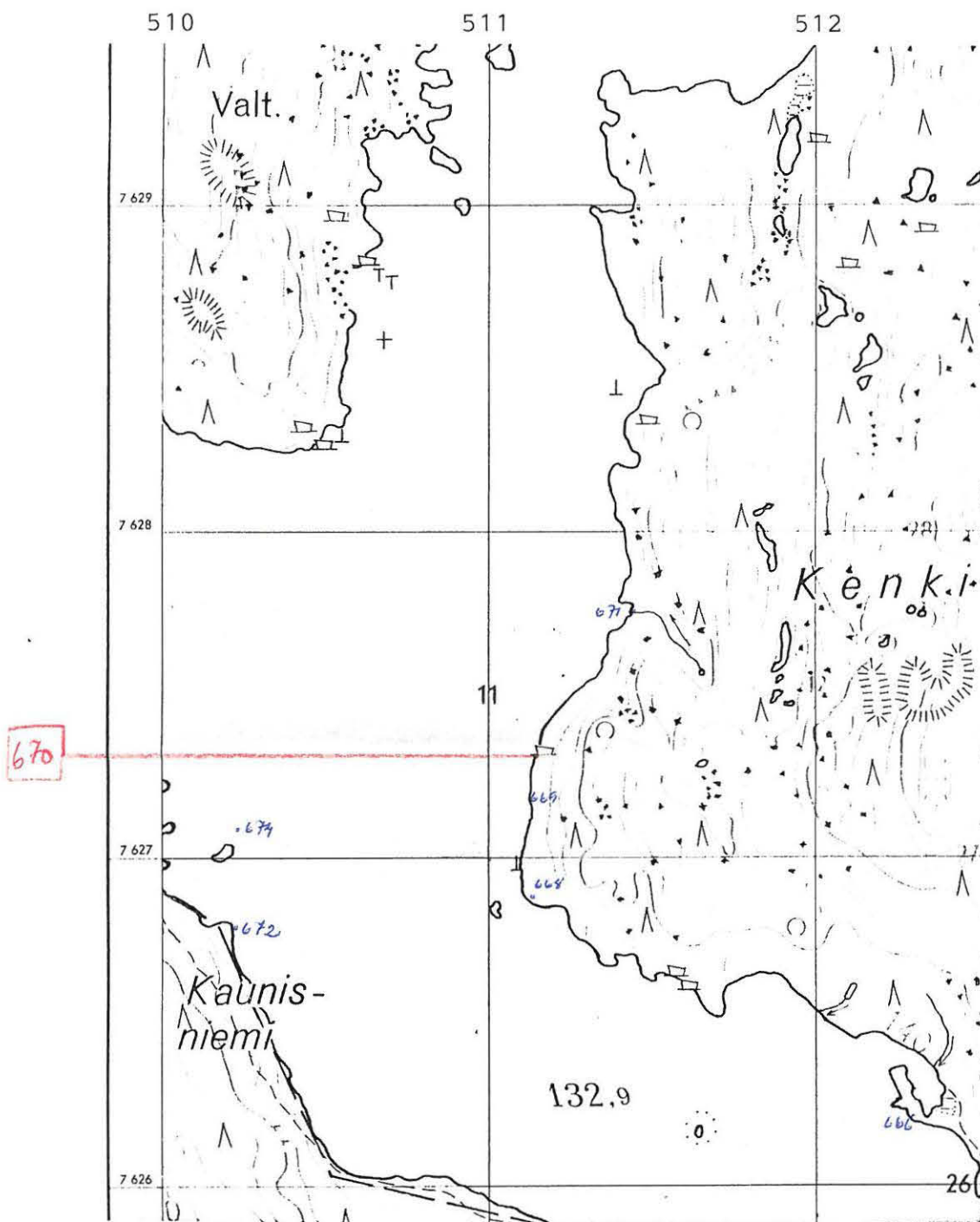
- kohteen tyyppi ja lk : esihistoriallinen asuinpaikka, II
- peruskartta : 3832 05 KENKIPÄÄ (1968)
- koordinaatit x = 7627 32  
y = 511 14  
z = 130-130,5
- maanomistustiedot
- tila : valtionmaa
- omistaja osoitetietoineen : metsähallitus, Ylä-Lapin ha., PL 36 99801 Ivalo
- kiinteistötunnus : 148-893-0001-0000
- aiemmat tiedot ja tutkimukset : -
- aiemmat löydöt : -
- 
- tarkastaja ja päivä : Aki Arponen, 30.7.1990
- tarkastuksen aihe : Rahajärven inventointi
- kohteen pinta-ala  
arviointiperusteluineen :  $30 \times 15 \text{ m}^2 + 25 \times 5 \text{ m}^2 + 2 \times 2 \text{ m}^2$ , asuinpaikkalöydöt
- kohteen kunto : osittain huuhtoutunut
- tarkastuslöydöt : KM 26036:1-9, hiekkakivinen hioinliippa, kvartsiitti-  
veitsi, liuske-esineen teelmän katkelma, kvartssia
- kuvat
- negatiivit :
- diat :
- opas : -
- 
- lähilöytöjä : Inari 669: esihistoriallinen asuinpaikka  
Inari 671: esihist. asuinpaikka, pyyntikuoppa
- huomautuksia : -

INARI 670 RAHAJÄRVI KENKINIEMI SW 3

---

Kohteen sijainti ja maasto: Kohde sijaitsee Kuosnavuonon kaakkoisemmasta perukasta 3,1 km luoteeseen, Kuosnavuonon itärannalla, Kenkiniemen lounaisosassa kohdassa, johon peruskartalle on merkitty siirtokivilohkare. Paikalla on hyvin matala hiekkainen niemi, joka on osin pienten lampareiden, osin mudan peitossa.

Kohteen kuvaus: Kohde 1 sijaitsee hyvin matalalla, 30x15 m<sup>2</sup>:n suuruisella hiekkasärkällä, jolla aikoinaan on kasvanut puita ja jonka matala lampare ja lieju erottaa mantereesta. Särkällä on useita liesikiveyksiä ja sieltä löytyi pari kvartsia ja hioinliippa. Kohde 2 on edellisestä 50 m NE:hen ja aivan vesirajassa. Paikka muistuttaa kohteen 1 särkkää, mutta on mantereessa kiinni. Kohteessa 2 on 4-5 liesikiveystä, joiden yhteydestä löytyi kvartsiittiveitsi ja kvartseja - sädekiviliuskekappale löytyi rantavedestä. Kohteen 2 koko on 25x5 m<sup>2</sup>. Noin 80 m kohteesta 2 NE:hen ja neljän metrin päästä rannasta löytyi liuske-esineen teelmän katkelma tulisijan reunasta. Tämän kohteen 3 kohdalla yläosastaan kivikoinen ja alaosastaan hiekkainen ranta on huuhtoutunut 20 metrin leveydeltä.



Ote peruskartasta 3832 05 KENKIPÄÄ (1968)

INARI 670 RAHAJÄRVI KENKINIEMI SW 3



84184

Asuinpaikka-alueen kohde 1 sijaitsee kuvan  
 keskellä olevalla matalalla hiekkasärkällä ja  
 kohde 2 oikealla olevalla matalalla hiekkarun-  
 nalla. NE:stä.

INARI 671 RAHAJÄRVI KENKINIEMI W

---

kohteen tyyppi ja lk : esihistoriallinen asuinpaikka, II

peruskartta : 3832 05 KENKIPÄÄ (1968)

- koordinaatit x = 7627 75  
y = 511 43  
z = 131-136

maanomistustiedot

- tila : valtionmaa

- omistaja osoitetietoineen : metsähallitus, Ylä-Lapin ha., PL 36 99801 Ivalo

- kiinteistötunnus : 148-893-0001-0000

aiemmat tiedot ja tutkimukset : -

aiemmat löydöt : -

---

tarkastaja ja päivä : Aki Arponen, 31.7.1990

tarkastuksen aihe : Rahajärven inventointi

kohteen pinta-ala  
arviointiperusteluineen :  $40 \times 35 \text{ m}^2 + 45 \times 5 - 10 \text{ m}^2 + 4 \times 3 \text{ m}^2 + 60 \text{ m}^2$ ,  
asuinpaikkalöydöt, rakenteet

kohteen kunto : osittain huuhtoutunut, pyyntikuoppa koske-  
maton

tarkastuslöydöt : KM 26037:1-16, dolom.- ja kvartsiesineitä; dolom.,  
kvartsia ja kvartsiittia

kuvat

- negatiivit :

- diat :

opas : -

---

lähilöytöjä : Inari 670: esihistoriallinen asuinpaikka

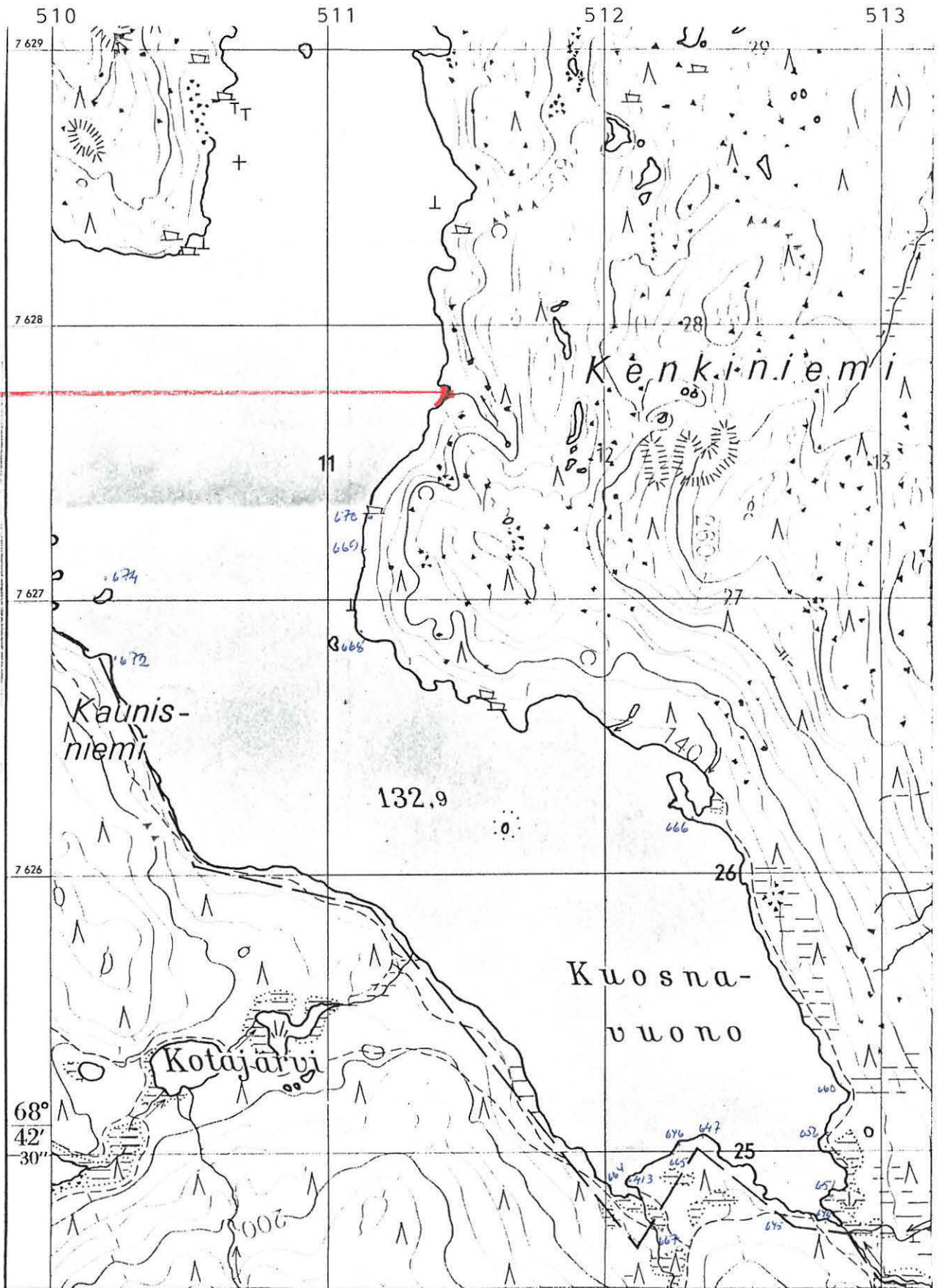
huomautuksia : -



## INARI 671 RAHAJÄRVI KENKINIEMI W

Kohteen sijainti ja maasto: Kohde sijaitsee Kuosnavuonon kaakkoisperukasta 3,3 km pohjoisluoteeseen, Kuosnavuonon itärannalla, Kenkiniemen länsiosassa, melko laajan hiekkaisen lahden rannalla. Lahdenpohjukasta kangasmaasto kohoaa terasseittain. Kankaan poikki, melko keskelle lahden laskee puro vaaran takana olevasta lähteikkäisestä laaksosta.

Kohteen kuvaus: Kohde 1 on lahden eteläreunan kivikkovyöhykkeessä: kivien välissä (z=131) oli palanutta maata ja palaneita kiviä sekä pari kvartssia. Kohde 2 alkaa tämän koillispuolella, 25 metrin päässä, käsittäen hyvin laajan hiekkaranta-alueen puron eteläpuolella. Kohteen 2 yläosa kattaa 40x35 m<sup>2</sup>:n suuruisen alan rannan ylä- ja keskiosasta jakautuen siten, että ylimmällä rannalla oli suurin osa löydöistä ja yksi liesikiveys ja keskirannalla viisi liesikiveystä, muttei juuri yhtään löytöjä. Kohteen 2 alaosa käsittää niukasti keskimmäisen rannan alapuolelle jäävän palaneiden kivien ja kvartsien keskittymän. Kohde 3 on välittömästi puron toisella- eli pohjoispuolella, ylimmän rannan hietikossa ja sorakivikossa (z=133). Alueen laajuus on 45x5-10 m<sup>2</sup>. Kohde käsittää joitakin palaneita kiviä ja yhden varman lieden, joka on alueen etelä- eli puronpäässä. Löydöt olivat hajallaan ympäri aluetta. Kohde 4 eli pyyntikuoppa on alueen 3 itäpuolella, 45 metrin päässä ylimmästä rannasta, puron pohjoispuoleisella kankaalla. Pyyntikuoppa on soikea, 4x3 m<sup>2</sup> (pituusakseli E-W- eli puronsuunnassa) ja 40-60 cm syvä. Kohde 5 käsittää kaksi keskellä ranta-aluetta, kohteesta 3 10 metriä luoteeseen sijaitsevaa liesikiveystä, jotka sisälsivät palanutta luuta (z=132).



Ote peruskartasta 3832 05 KENKIPÄÄ (1968)

## INARI 671 RAHAJÄRVI KENKINIEMI W



84185

Asuinpaikka-alueen kohdet 1, 2, 3 ja 5 sijaitsevat kuvassa näkyvässä ranta-alueella, 1 ylhäällä oikealla, 2 ylhäällä keskellä, 3 ylhäällä ääri vasemalla ja 5 keskellä. Ääri vasemalla, metsän keskeltä tulee lahden poljan -oikealla - pieni puro; kohde 4, pyynti-knoppa, sijaitsee puron rannalla, metsässä. Niistä.

INARI 672 RAHAJARVI KAUNISNIEMI 1

---

kohteen tyyppi ja lk : esihistoriallinen asuinpaikka, II

peruskartta : 3832 05 KENKIPÄÄ (1968)

- koordinaatit x = 7626 79 - 91

y = 510 02 - 22

z = 130-132

maanomistustiedot

- tila : valtionmaa & Inarin kunnan yhteismetsä Ym I  
 - omistaja osoitetietoineen : metsähallitus, Ylä-Lapin ha., PL 36 99801 Ivalo  
 - kiinteistötunnus : Inarin yht.metsän hoitokunta, PL 38 99801 Ivalo  
 : 148-893-0001-0000 & 148-874-0001-0000

aiemmat tiedot ja tutkimukset : -

aiemmat löydöt : -

---

tarkastaja ja päivä : Aki Arponen, 1.8.1990

tarkastuksen aihe : Rahajärven inventointi

kohteen pinta-ala  
 arviointiperusteluineen : pituus (pesäkkeittäin) 170 m, asuinpaikka-  
 löydöt

kohteen kunto : osittain huuhtoutunut

tarkastuslöydöt : KM 26038:1-13, kvartsikaapimia, kvartsia

kuvat

- negatiivit :

- diat :

opas : -

---

lähilöytöjä : Inari 673: esihistoriallinen asuinpaikka  
 Inari 674: esihist. asuinpaikka, pyyntikuoppa

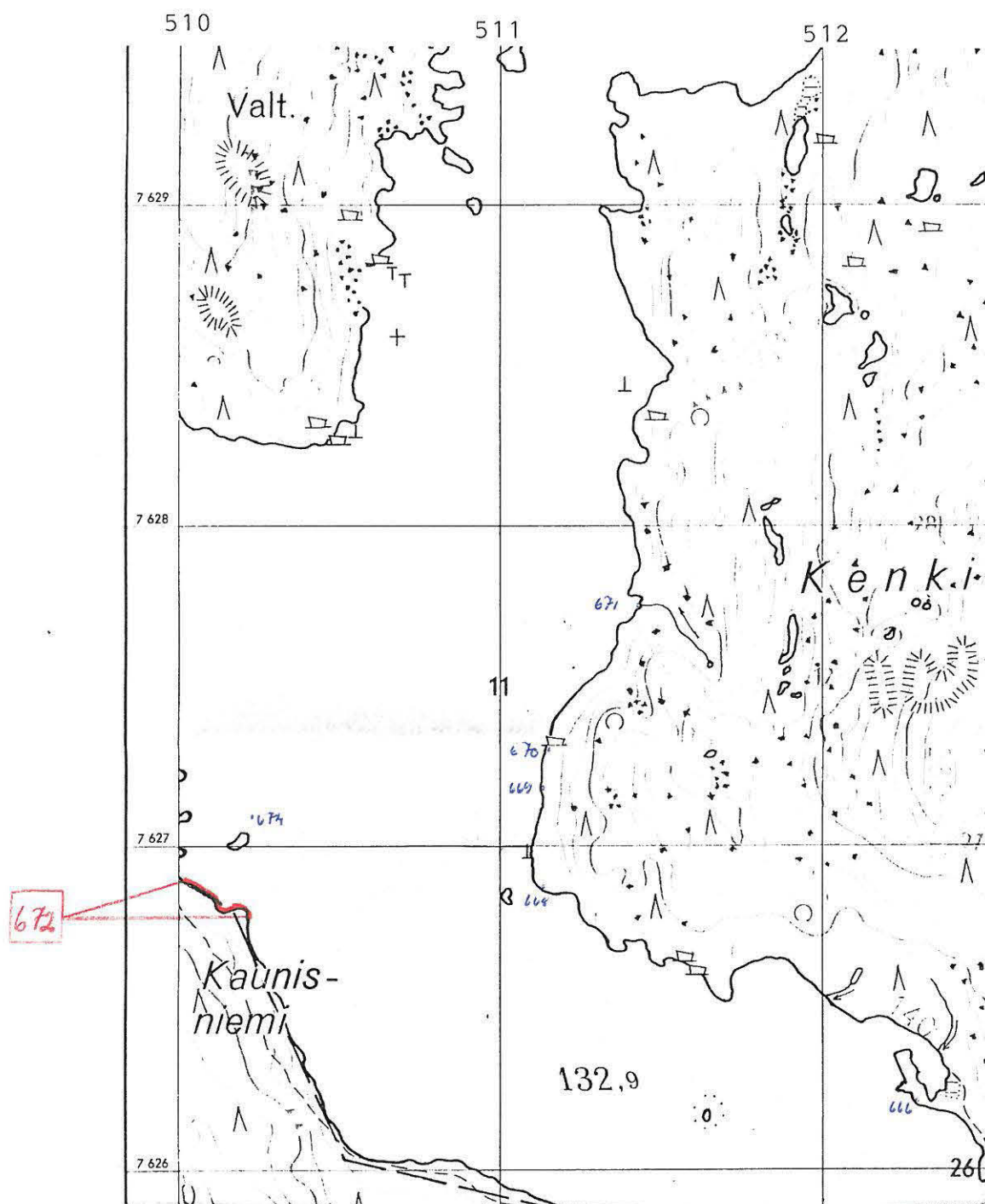
huomautuksia : -

INARI 672 RAHAJÄRVI KAUNISNIEMI 1

---

Kohteen sijainti ja maasto: Kuosnavuonon pohjan lounaisemmasta perukasta 2,7 km luoteeseen, vuonon lounaisrannalla on tasainen, mäntyä ja koivua kasvava niemennokka, joka on osa laajaa Kaunisniemeä. Rannat ovat täällä kohden huuhtoutuneet 15-25 metrin leveydeltä ja ne ovat yläosastaan kivikkoiset ja alaosastaan hiekkaiset. Niemennokan länsipuolella avautuu laaja lahti, jonka rannat ovat kokonaan hiekkaiset.

Kohteen kuvaus: Kohde 1 sijaitsee em. niemennokan itärannalla. Sen keski- ja alaosasta, 50 metrin matkalta löytyi pari kvartssia ja pal. luuta sekä kaksi selvää tulenpitopaikkaa. Kohde 2 sijaitsee em. niemennokan toisella puolella, hiekkarantaisen lahden itäreunan yläosassa. Täältä löytyi 20 metrin pituiselta alueelta kvartsikaavin ja pari iskos-ta sekä hiukan palanutta kiveä. Tästä 50 m länteen, po. hiekkarannan keskikohdan yläosasta löytyi muutama kvartsi: kohde 3. Tästä 25 m luoteeseen, korkeussuunnassa rannan puolesta välistä löytyi kaksi kvartsi-kaavinta ja joukko iskoksia sekä läheltä muutama palanut kivi: kohde 4. Edellisestä edelleen 50 m luoteeseen, samalta tasolta kuin kohde 4 löytyi muutama kvartsi-iskos, muttei muuta asutukseen viittaavaa: kohde 5. Kohde 6 sijaitsee edellisestä 20 m luoteeseen ja tämän kanssa samalla tasolla; paikalta löytyi yksi mahdollinen kvartsikaavin ja kymmenkunta kvartssia.




Ote peruskartasta 3832 05 KENKIPÄÄ (1968)

INARI 672 RAHAJÄRVI KAUNISNIEMI 7



84188

Asuinpaikka-alue sijaitsee kuran keskellä olevalla rantaa-alueella, ääri vasemmalta äärioikealle kohteet 1-6. N:stä, Inari 674:stä.



84186

Kohde 1 sijaitsee etumatalla olevalla kivikkoisella rannalla. Takana keskellä Inari 674:ää. SSE:stä.

INARI 673 RAHAJÄRVI KAUNISNIEMI 2

---

- kohteen tyyppi ja lk : esihistoriallinen asuinpaikka, II
- peruskartta : 3832 02 KIRAKKAJÄRVI (1968)
- koordinaatit x = 7626 94 - 7627 04  
y = 509 76 - 97  
z = 130-133
- maanomistustiedot
- tila : valtionmaa
- omistaja osoitetietoineen : metsähallitus, Ylä-Lapin ha., PL 36 99801 Ivalo
- kiinteistötunnus : 148-893-0001-0000
- aiemmat tiedot ja tutkimukset : -
- aiemmat löydöt : -
- 
- tarkastaja ja päivä : Aki Arponen, 1.8.1990
- tarkastuksen aihe : Rahajärven inventointi
- kohteen pinta-ala  
arviointiperusteluineen :  $25 \times 55 \text{ m}^2 + 70 \text{ m}^2 + 45 \times 130 \text{ m}^2$ , asuinpaikka-  
löydöt
- kohteen kunto : osittain huuhtoutunut
- tarkastuslöydöt : KM 26039:1-74, mm. kaapimia, veitsi, kärjen katkelma,  
hioinliippa, hioinlaaka, tuura, nuolenkärki, tulus-  
rauta, rautakuonaa
- kuvat
- negatiivit :
- diat :
- opas : -
- 
- lähilöytöjä : Inari 674: esihist. asuinpaikka, pyyntikuoppa  
Inari 676: esihist. asuinpaikka (?)
- huomautuksia : -



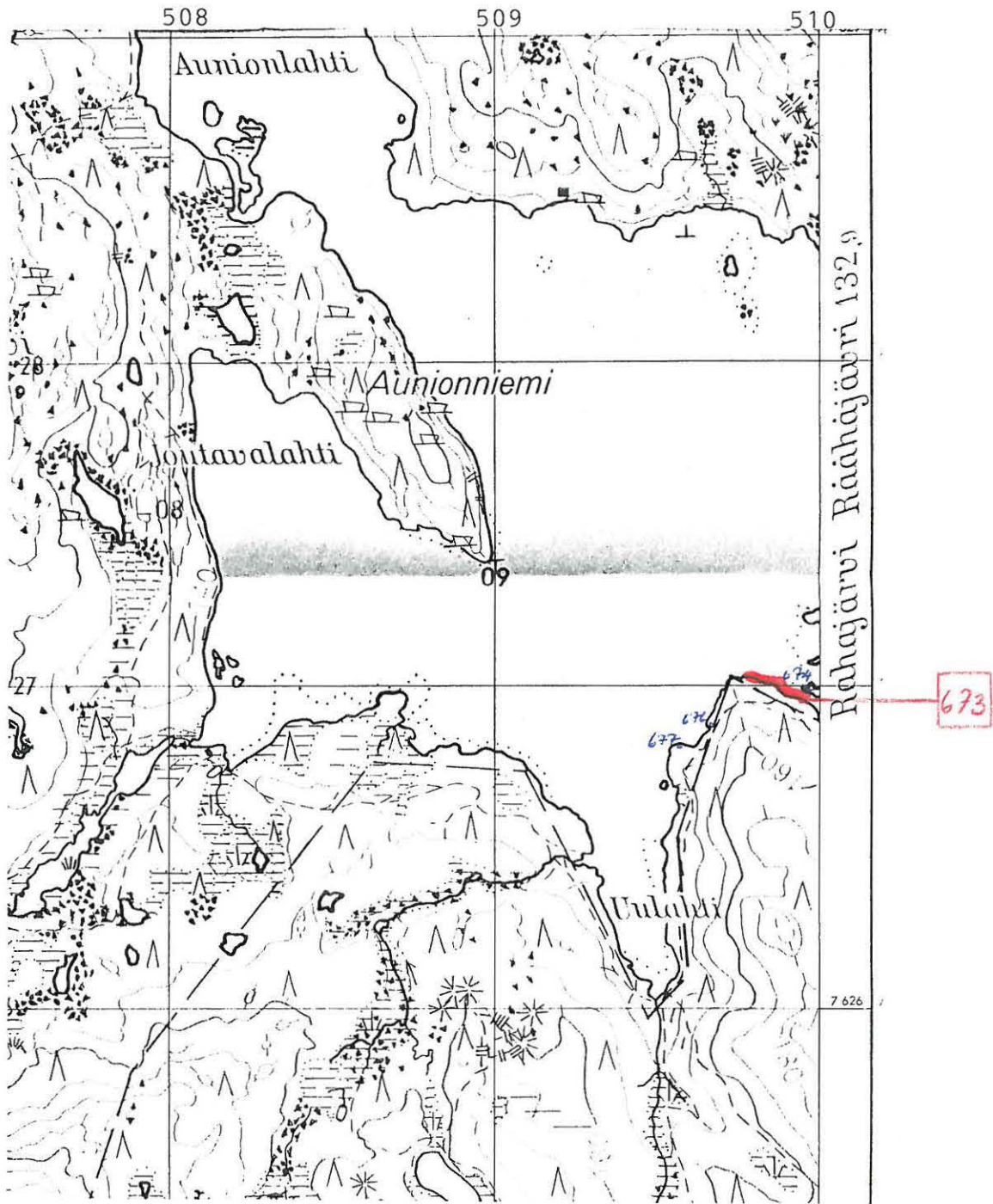
## INARI 673 RAHAJÄRVI KAUNISNIEMI 2

Kohteen sijainti ja maasto: Kohde sijaitsee 3,0 km luoteeseen Kuosnavuonon perukasta, Kuosnavuonon ja Uulahden välisen Kaunisniemen pohjoiskärjessä. Asuinpaikka-alueen kaakkoispää sijaitsee Kaunisniemestä koilliseen erkanevan pitkän ja kapean (sarvimaisen) niemen mantereeseen yhdistävällä kannaksella (korkean veden aikana veden alla) ja luoteispää lähes Kaunisniemen pohjoiskärjessä kohdassa, jossa pitkä ja leveä hiekkaranta loppuu ja ranta muuttuu kivikkoiseksi. Kohde käsittää pesäkkeittäin koko ko. 250 metriä pitkän hiekkarannan.

Kohteen kuvaus: Kohde 1 sijaitsee asuinpaikka-alueen kaakkoispäässä, em. niemen mantereeseen yhdistävällä kannaksella. Paikka on matalahkoa ja tasaista hiekkarantaa, jonka länsipuolisko on turvemättäikön peitossa. Kannaksen itäpuoliskossa,  $55 \times 25 \text{ m}^2$ :n suuruisella alueella on toistakymmentä liesikiveystä, joista useimpiin liittyi löytöjä. Kohteen 1 länsirajasta 60 m länteen sijaitsee kohde 2. Tämä lahdenpohjukan kohdalla, hiekkarannalla sijaitseva asuinpaikka on halkaisijaltaan kymmenisen metriä ja se käsittää pari liesikiveystä sekä keskittymän kvartseja ja palanutta luuta. Kohteiden 1 ja 2 välimaastossa on joukko palaneita kiviä - tod.näk. liesikiveysten jäänteitä - mutta niihin ei liity löytöjä. Kohteesta 2 80 m länteen alkaa kohde 3, joka käsittää useita löytökeskittymiä sisältävän  $130 \times 45 \text{ m}^2$ :n laajuisen asuinpaikka-alueen. Kohde 3 on laajalla, tasaisella hiekkaniemellä (joka jää korkean veden aikana kokonaan veden alle), jonka keskeltä korottuu kohden niemen edustalla olevaa saarta pitkä, kapea ja hyvin matala hiekkasärkkä. Hiekkaranta-alueen takana maasto (joka on puolukkatyypin koivu-mäntykangasta) kohoaa melko nopeasti. Kohde 3 voidaan jakaa pääasiassa kolmeen löytötasoon suhteessa korkeuteen vedenpinnasta. Taso 1 käsittää vyöhykkeen, joka on korkeintaan kymmenen metrin päässä vesirajasta,  $z=130-131$ . Tämä taso sisältää 12 liesikiveystä, mutta hyvin vähän löytöjä. Löydöt olivat erästä tason länsipäästä löytynyttä kvartsiitti-iskosta lukuunottamatta keskittyneet alueen keskelle, niemennokan kohdalle ja tästä 20 m länteen eli  $20 \times 10 \text{ m}^2$ :n suuruiselle alueelle, jonka sisälle suurin osa tason liesikiveyksistäkin jää. Taso 2 sijoittuu rannan pitkittäissuunnassa erottuvan pienen rantaterassin yläpuolelle,  $z=131-131,5$ . Tason leveys niemennokan kohdalla on 16-18 m ja se kapenee selvästi päitään kohden. Taso 2 kohoaa hyvin niukasti ja sen keskellä on jopa laaja painauma, joka on suureksi osaksi turpeen peitossa. Taso 2 käsittää 15 liesikiveystä, mutta paria palaneen luun kappaletta ja yhtä kvartsi-iskosta likuunottamatta kaikki löydöt keskittyivät vain kahden lieden ympäristöön, tason

## INARI 673 RAHAJÄRVI KAUNISNIEMI 2

itäpähän (löytöalueen koko oli  $2 \times 10 \text{ m}^2$ ). Taso 3 käsittää ylimmän rannan,  $z=131,5-133$ , jolla on leveyttä 10-20 metriä. Taso sisältää useita liesikiveyksiä ja löytökeskittymiä, jotka ovat lännestä lukien seuraavat: Löytökeskittymä 1 on aivan rannan yläosassa, länsipäästään hietikolla, itäpäästään sorakivikolla. Alueen koko on  $10 \times 45 \text{ m}^2$  ja sen länsipäässä on kaksi liesikiveystä, joista läntisemmän läheisyydestä löytyi hioin ja sädekiviliuske-esineen kappale. Löytökeskittymä 2 sijaitsee keskittymän 1 itäpään kohdalla, mutta on tätä hiukan alempana. Keskittymä 2 sisältää löytöjen lisäksi mahdollisesti kuusi liesikiveystä (joista alimmat ovat lähes tasossa 2)  $10 \times 15 \text{ m}^2$ :n suuruisella alueella. Tästä 30 m itään alkaa löytökeskittymä 3, jonka pinta-ala on  $20 \times 10 \text{ m}^2$  ja joka käsittää neljä liesikiveystä. Keskittymän länsipäästä, ylimmän rannan tuntumasta löytyi erään lieden vierestä tuura ja hioinlaa'an kappale, johon liittyvä toinen kappale löytyi neljä metriä liedestä alaspäin, koilliseen. Keskittymän itäpäästä (joka sijaitsee niemennokan kohdalla) löytyi ylimmältä rannalta tulusrauta, pari hammasta, palamatonta luuta ja rautakuonaa, joista kahta viimeksi mainittua oli levinnyt myös keskemmälle löytökeskittymää. Tästä itään oli tasossa 3 vain yksi liesikiveys ja muutama kvartsi ylimmän rannan tuntumassa.



Ote peruskartasta 3832 02 KIRAKKAJÄRVI (1968)

## INARI 673 RAHAJÄRVI KAUNISNIEMI 2



84189

Asuinpaikka-alueen kohde 1 sijaitsee Kaunisniemen itään sarrimaudesta pistävän niemessä (jolla kohde Inari 674 sijaitsee) ja meren ja järven lahden pohjassa, kuvan keskikohdasta hiukan oikealle. Vasemmalla, merenpuoleisella rannalla osa kohdella Inari 672 ja edellä ja oikealla (em. Sarrimaudesta niemessä) osa kohdella Inari 674. ENE:stä.

# INARI 673 RAHAJÄRVI KAONISNIEMI 2



84174

Kohde 2 sijaitsee vasemmalle lyöntyvän lahden pohjan kohdalla ja kohde 3 tästä oikealle kattaen suunnan osan kuvan keskeltä olevasta hiekkarannasta. E:stä, kohteen Inari 674 länsipäästä.



84172

Osa kohteen 3 löytötason 3 löytöhestittymästä 3: edessä tundra, keskellä hapsale hioidluakaa, taustalla hienihive-yhti - ennen alkijöittämistä paikalla ehti tarkastaa eräs hellekorpore, josta "askeleet" hiekkam. WSW:stä.

INARI 674 RAHAJÄRVI KAUNISNIEMI 3

---

kohteen tyyppi ja lk : esihistoriallinen asuinpaikka, pyyntikuoppa,  
II

peruskartta : 3832 02 KIRAKKAJÄRVI & 3832 05 KENKIPÄÄ (1968)

- koordinaatit x = 7626 96 - 7627 08  
y = 509 99 - 510 24  
z = 130,5-135

maanomistustiedot

- tila : valtionmaa

- omistaja osoitetietoineen : metsähallitus, Ylä-Lapin ha., PL 36 99801 Ivalo

- kiinteistötunnus : 148-893-0001-0000

aiemmat tiedot ja tutkimukset : -

aiemmat löydöt : -

---

tarkastaja ja päivä : Aki Arponen, 1.8.1990

tarkastuksen aihe : Rahajärven inventointi

kohteen pinta-ala  
arviointiperusteluineen : pituus 150 m, asuinpaikkalöydöt

kohteen kunto : osittain huuhtoutunut

tarkastuslöydöt : KM 26040:1-124, mm. viistoter. nuolenkärkiä, mikroliit-  
teja, kaapimia, tuuria, hioimia, uurtimia, liuskekeih.-

kuvat :  
- negatiivit :  
- diat :

opas : -

---

lähilöytöjä : Inari 672: esihistoriallinen asuinpaikka  
Inari 673: " "

huomautuksia : -

## INARI 674 RAHAJÄRVI KAUNISNIEMI 3

Kohteen sijainti ja maasto: Kuosnavuonon lounaisemmasta perukasta 3,0 km luoteeseen lähtee Kaunisniemen pohjoiskärjestä 350 m pitkä, melko kapea, sarvimainen niemi kohti koillista. Niemi on hiekkaperäinen koilliskärkeä lukuunottamatta, jossa on melko tasainen kivikko. Korkean veden aikana niemestä jää näkyviin vain kaksi saarikumpareta, joilla kasvaa mäntyjä.

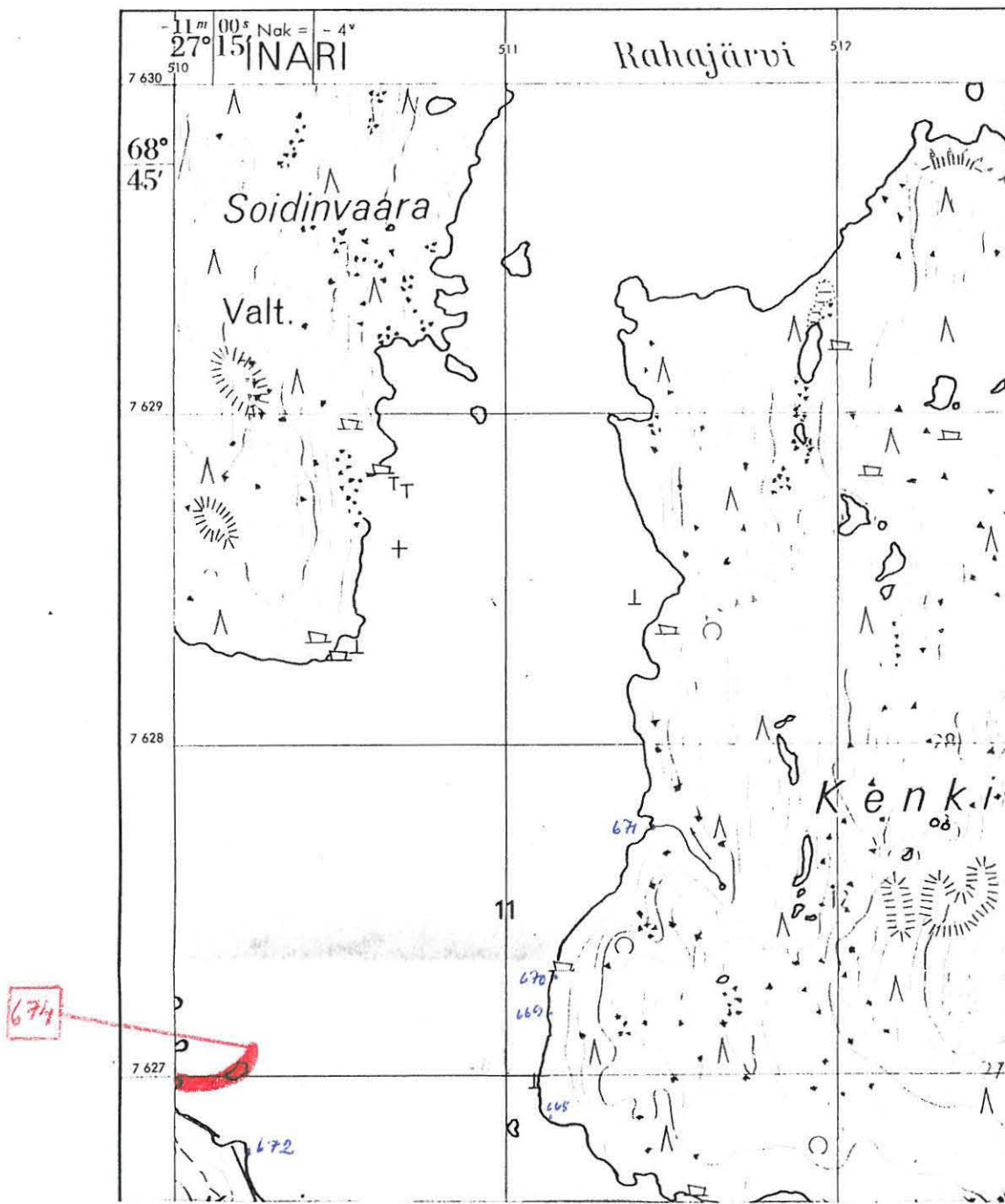
Kohteen kuvaus: Lähes koko niemi on ollut asuttu, mutta huuhtoutumisen seurauksena osia siitä on nyt löydettävänä - näin erityisesti niemen kapein ja matalin keskikohta sekä koilliskärjen lakialue. Kohde 1 alkaa läntisemmän saarikumpareen pohjoissivustalta ja ulottuu niemen matalaan keskikohtaan; pohjoisranta on osittain löydötön, osittain paksun turpeen ja mudan peitossa. Kohteen 1 koko on 65x45 m<sup>2</sup>. Löytökeskittymä 1N sijaitsee em. saarikumpareen pohjoispuoleisella rannalla, sen yläosassa (z=132-133), joka on osin kivikkoa, osin hietikkoa. Keskittymän koko on 10x20 m<sup>2</sup> - sen sisälle ei jää yhtään liesikiveystä, mutta saarikumpareen itäkärjestä 25 m pohjoiseen ja rannasta kymmenen metrin päässä on pari läiskää punaiseksi palanutta maata yhdessä palaneiden kivien ja kvartsin kanssa (alueen halkaisija on viisi metriä). Löytökeskittymä 1E on em. saarikumpareen itäkärjen itäpuolella ja se kattaa 25x15 m<sup>2</sup>:n suuruisen alueen. Tämän alueen sisälle jää viisi selvää liesikiveystä ja se sisälsi runsaasti pieniä retussiesineitä (z=132-133). Kohde 2 käsittää itäisemmän saarikumpareen ympäristöineen aina kivikkoiseen niemenkärkeen koillisessa - kohteen laajuus on 150x60 m<sup>2</sup>. Löytökeskittymä 2W on saarikumpareen länsikärjen pohjoispuolella ja se kattaa 20x15 m<sup>2</sup>:n suuruisen alueen. Keskittymän yhteydessä on kolme liesikiveystä. Paikalta löytyi mm. yksi viistoteräinen nuolenkärki, mutta myös rautakuonaa. Keskittymän 2W pohjoispuolella, 13 metrin marginaalilla, on löytökeskittymä 2NW, jonka koko on 35x15 m<sup>2</sup> (z=130-131,5) ja joka ulottuu vesirajaan saakka. Tämä keskittymä käsittää ainakin 13 liesikiveystä ja siitä löytyi mm. miniatyyriliuskeveitsi ja hioinliippa. Löytökeskittymä 2N sijaitsee välittömästi keskittymän 2NW itäpuolella, mutta tätä 1-1,5 metriä korkeammalla (z=132-133), hiekka-kivikkoterassilla. Keskittymä alkaa 15 m saarikumpareen pohjoispuolella ja se jatkuu 55 m kohden niemenkärkeä, 5-15 metrin levyisenä. Alueen sisälle jää ainakin kuusi liesikiveystä - löydöistä mainittakoon hioimet ja sädekiviliuskesineet. Löytökeskittymä 2NE on kivikkoisen niemenkärjen kaakkoisrannalla, vain 20 metrin päässä niemennokasta, kivikon ja hiekkarannan

INARI 674 RAHAJÄRVI KAUNISNIEMI 3

---

rajalla (z=131-132). Paikalla on palaneita kiviä ja pari tulenpitopaikkaa. Löydöt - joista tärkeimmät ovat yksi hioinlaaka ja pienet retussiesineet - olivat halkaisijaltaan 6-7 metrin suuruisella alueella. Löytökeskittymä 2E sijaitsee keskittymän 2N itäpuolella ja tätä 1-1,5 m alempana (z=130-131), pientä lahdenpoukamaa reunustavalla hietikolla. Keskittymä 2E on mahdollisesti jaettavissa kahteen osaan: alueen laajempi eteläosa sisältää ainakin kaksi liesikiveystä ja palaneita kiviä - täältä löytyi myös kaikki kvartsit ja suurin osa palaneista luista; alueen pohjoisosassa ei ollut liesiä ja se sisälsi liuskeita (keihäänkärjen kanta), dolomiittia ja sertiä. Löytökeskittymän 2E kokonaispinta-ala on  $35 \times 20 \text{ m}^2$ . Eräässä itäisemmän saarikumpareen itäpäässä olevan tuulenskaadon juurakossa oli palaneita kiviä ja palanutta luuta, mikä osoittaa, että osa kohteesta 2 on vielä huuhtoutumatta. Samaisen saarikumpareen länsikärjessä on soikea,  $4 \times 2 \text{ m}^2$ :n suuruinen ja 60-90 cm syvä pyyntikuoppa.





Ote peruskartasta 3832 05 KENKIPÄÄ (1968)

# INARI 674 RAHAJÄRVI KAUNISNIEMI 3



84193

Tleishkuvu arviointipaikka-alueesta WSW:stä, Inari 673:in  
 pohjoisosasta. Kohde 1 on oikeanpuoleisen mäntyjä haava-  
 van kumpareen etualalla ja vasemman puolelta, kohde  
 2 saman riveen vasemmanpuoleisen kumpareen ympärillä.



84191

Etualalla kohde 1E. Taustalla olevan, mäntyjä haava-  
 van kumpareen etupuoletta kohde 2W, tästä vasemmalle, läheltä vesiraja-  
 jaa on kohde 2NW ja kaimpana, niemenkärjessä kohde 2NE;  
 muut 2:n alakohteet sijaitsevat näiden välillä, eri tavoin. W:stä. AA-90

## INARI 674 RAHAJÄRVI KAUNISNIEMI 3



Asuinpaikka -alue rähtynä NE:stä, niemenhärtjestä. <sup>84187</sup>  
 Etualalla kohde 2 NE. Kohde 2 N sijaitsee kuvan  
 keskellä, mäntyjä kasvavan kumpareen itä puolella  
 ja kohde 2 E tästä edelleen vasemmalle, lähellä rantaa.



Yllä mainitun mäntyisen kumpareen keskellä oleva pyynn-  
 tiknuoppa - koko  $4 \times 2 \text{ m}^2$  ja syvyys 60-90 cm. E:stä. <sup>84190</sup>

INARI 675 RAHAJÄRVI KENKINIEMI NE SAARI

---

kohteen tyyppi ja lk : esihistoriallinen asuinpaikka (?), III

peruskartta : 3832 06 RAHAJÄRVI (1968)

- koordinaatit x = 7630 09  
y = 513 94  
z = 130

maanomistustiedot

- tila : valtionmaa

- omistaja osoitetietoineen : metsähallitus, Ylä-Lapin ha., PL 36 99801 Ivalo

- kiinteistötunnus : 148-893-0001-0000

aiemmat tiedot ja tutkimukset : -

aiemmat löydöt : -

---

tarkastaja ja pvä : Aki Arponen, 3.8.1990

tarkastuksen aihe : Rahajärven inventointi

kohteen pinta-ala  
arviointiperusteluineen : 70 m<sup>2</sup>, asuinpaikkalöydöt

kohteen kunto : melko pahoin huuhtoutunut

tarkastuslöydöt : KM 26041:1-3, kvartsiesine, -ydin ja -iskok-  
sia

kuvat

- negatiivit :

- diat :

opas : -

---

lähilöytöjä : Inari 416: serttisäleen ja kvartsi-iskosten  
löytöpaikka

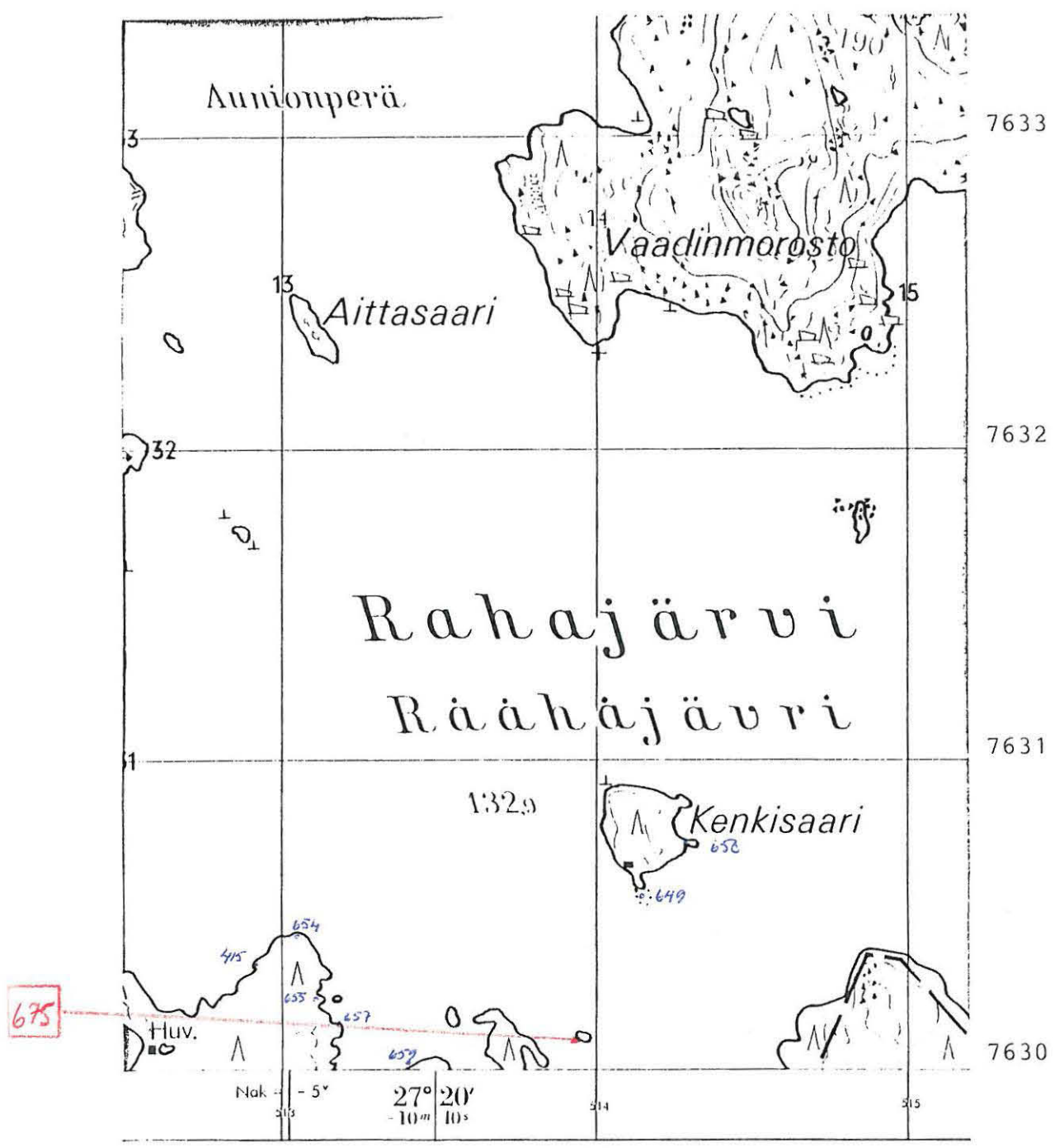
huomautuksia : -

INARI 675 RAHAJÄRVI KENKINIEMI NE SAARI

---

Kohteen sijainti ja maasto: Kaidanvuonon perukasta 3,2 km länsiluoteeseen, Kenkisaaresta etelälounaaseen, melko lähellä mannerta on pienehkö, kumpumainen, mäntyä kasvava saari, jonka rannat ovat kiviset ja jyrkät muualla, paitsi lännessä, johon matalan veden aikana paljastuu hyvin matala ja melko kivikkoinen pikkuniemi.

Kohteen kuvaus: Em. pikkuniemen tyvestä löytyi halkaisijaltaan kymmenmetriseltä alueelta hajallaan muutama kvartsi ja niemen kärjessä on yksi tulenpitopaikka.



Ote peruskartasta 3832 06 RAHAJÄRVI (1968)

INARI 675 RAHAJÄRVI KENKINIEMI NE SAARI



84195

Vasemmalla Kenttisaaren etelä-louhepuolella  
oleva pieni saari, josta lähtee lounaseen,  
kohti maa-meren hyvin matala, hapea ja kivik-  
koinen niemi. Löydöt ovat kuvan keskivai-  
heilta, niemien matalimmasta kohdasta. Tätä  
kohdoin näkyy taustalla Rahajärven vesival-  
hama. NW:stä.

INARI 676 RAHAJÄRVI UULAHDEN SUU E 1

---

kohteen tyyppi ja lk : esihistoriallinen asuinpaikka (?), II-III

peruskartta : 3832 02 KIRAKKAJÄRVI (1968)

- koordinaatit x = 7626 86

y = 509 65

z = 131-132

maanomistustiedot

- tila : valtionmaa

- omistaja osoitetietoineen : metsähallitus, Ylä-Lapin ha., PL 36 99801 Ivalo

- kiinteistötunnus : 148-893-0001-0000

aiemmat tiedot ja tutkimukset : -

aiemmat löydöt : -

---

tarkastaja ja päivä : Aki Arponen, 3.8.1990

tarkastuksen aihe : Rahajärven inventointi

kohteen pinta-ala  
arviointiperusteluineen : 5x15 m<sup>2</sup>, asuinpaikkalöydöt

kohteen kunto : melko pahoin huuhtoutunut

tarkastuslöydöt : KM 26042:1-2, kvartsi-iskoksia ja palanutta luuta

kuvat

- negatiivit :

- diat :

opas : -

---

lähilöytöjä : Inari 673: esihistoriallinen asuinpaikka  
Inari 677: " "

huomautuksia : -

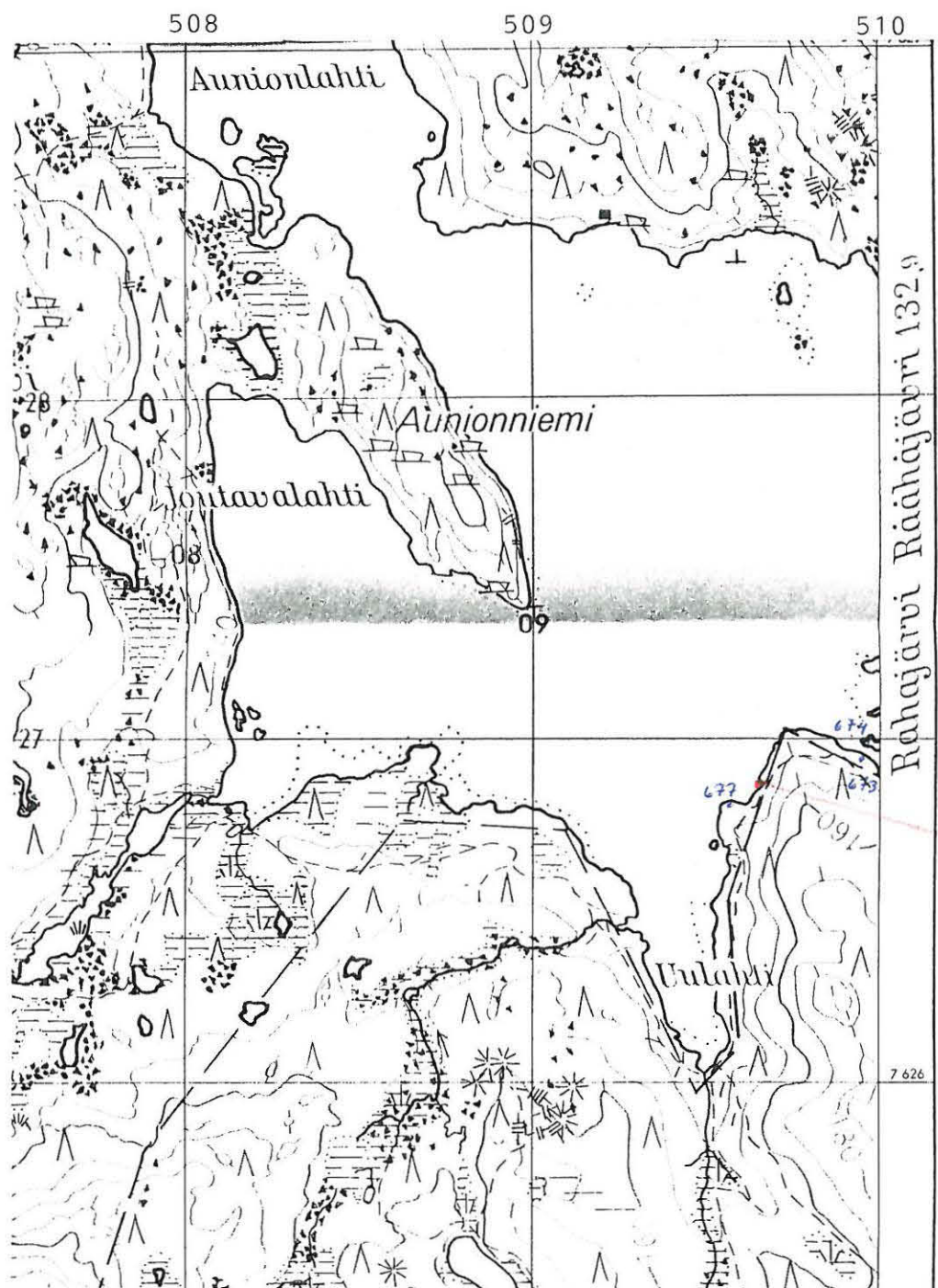


INARI 676 RAHAJARVI UULAHDEN SUU E 1

---

Kohteen sijainti ja maasto: Kohde sijaitsee 1,6 km Kirakkajoen suusta itään, Uulanden suun itärannalla olevan suurehkon niemen koillispuolisen leveän lahden koilliskulmassa, hiekka-kivikkorannalla, joka on huuhtoutunut 30:n metrin leveydeltä.

Kohteen kuvaus: Korkeussuuntaan nähden rannan keskivaiheilla oli kooltaan 5x15 m<sup>2</sup>:n suuruisella alueella hajallaan pari kvartssia ja muutama kappale palanutta luuta, muttei muita asutusmerkkejä.



Ote peruskartasta 3832 02 KIRAKKAJÄRVI (1968)

INARI 676 RAMAJÄRVI UULAMPEN SUU E 1



84/96

Kohteen vähäiset löydöt tulivat etusalla olevalta  
hiekan- ja kivenseläiseltä rannalta. Oikealla Uulam-  
pen. NE:stä. (Kohde Inari 677 on kuvan keskellä,  
ylhäällä, niiden rokkari).

INARI 677 RAHAJÄRVI UULAHDEN SUU E 2

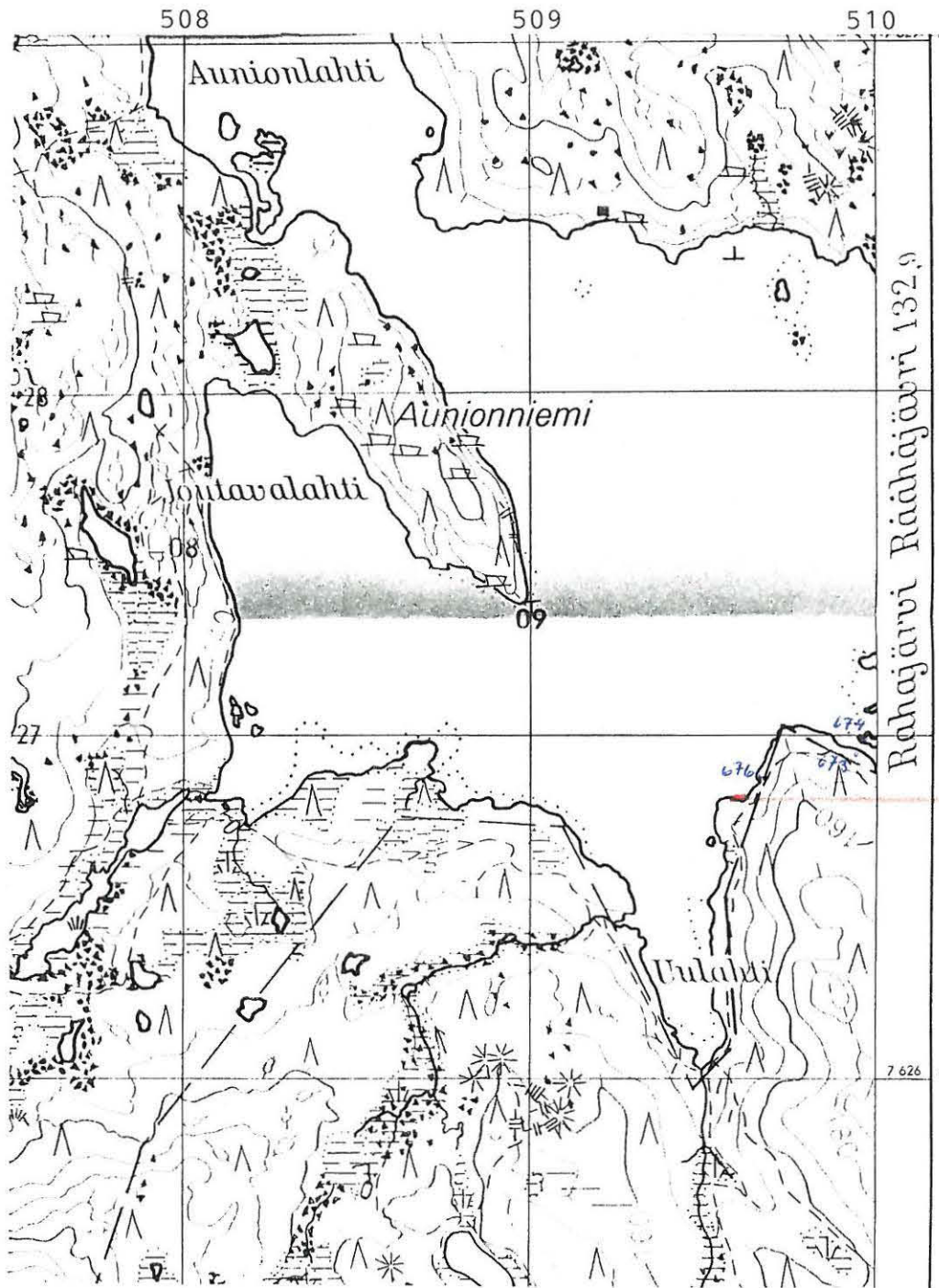
- kohteen tyyppi ja lk : esihistoriallinen asuinpaikka, II
- peruskartta : 3832 02 KIRAKKAJÄRVI (1968)
- koordinaatit x = 7626 81  
y = 509 58-60  
z = 130-133
- maanomistustiedot
- tila : valtionmaa
- omistaja osoitetietoineen : metsähallitus, Ylä-Lapin ha., PL 36 99801 Ivalo
- kiinteistötunnus : 148-893-0001-0000
- aiemmat tiedot ja tutkimukset : -
- aiemmat löydöt : -
- 
- tarkastaja ja pvä : Aki Arponen, 3.8.1990
- tarkastuksen aihe : Rahajärven inventointi
- kohteen pinta-ala  
arviointiperusteluineen :  $10 \times 30 \text{ m}^2 + 10 \times 30 \text{ m}^2$ , asuinpaikkalöydöt
- kohteen kunto : osittain huuhtoutunut
- tarkastuslöydöt : KM 26043:1-7, kvartsiesineitä, serti- ja kvartsi-iskoksia, palanutta luuta
- kuvat
- negatiivit :
- diat :
- opas : -
- 
- lähilöytöjä : Inari 676: esihistoriallinen asuinpaikka (?)
- huomautuksia : -

INARI 677 RAHAJÄRVI UULAHDEN SUU E 2

---

Kohteen sijainti ja maasto: Kohde sijaitsee 1,5 km Kirakkajoen suusta itään, Uulahden suun itärannalla olevan suurehkon niemen pohjoisrannalla, lahdenpohjukassa, yläosastaan kivikkoisella, keski- ja alaosastaan hiekkaisella rannalla, joka on huuhtoutunut 30-40 metrin leveydeltä.

Kohteen kuvaus: Kohde E sijaitsee lahden keskellä ja se ulottuu vesirajasta ylimpään rantaan saakka. Vähäiset löydöt olivat hajallaan 10x30 m<sup>2</sup>:n suuruisella alueella. Rannalla, korkeussuuntaan nähden hiukan puolen välin alapuolella, on kaksi jonoa palaneita kiviä jäänteinä liesikiveyksistä. Kohde W sijaitsee kohteesta E 40-50 m länteen ja vastaa tätä kooltaan; hajanainen löytöalue ei täällä ulottunut kuitenkaan aivan vesirajaan saakka. Myös kohteessa W on ollut kaksi liesikiveystä - vastaavalla korkeudella kuin kohteessa E - mutta ne ovat paremmin säilyneet.



Ote peruskartasta 3832 02 KIRAKKAJÄRVI (1968)

INARI 677 RAHAJÄRVI UULAHDEN SUU E2



84197

Asuinpaikka-alueen kohde E sijaitsee oivan kuvan  
keskellä, nielharannalla, ja kohde W tännempänä  
kohdassa, jossa ranta muuttuu kiviseemmäksi.  
WSW: stä.

## YHTEENVETO

Inarin Rahajärven vuoden 1990 arkeologisten kohteiden inventointi käsitti 45 kohdetta, joista 11 oli entuudestaan tunnettuja. Tarkastetut kohteet sisälsivät seuraavanlaiset muinaisjäännöstyypit:

- esihistoriallisia asuinpaikkoja	37
- kenttiä	1
- tupasijoja	6
- latomuksia	4
- irtolöytöpaikkoja	5
- kvartsilouhoksia	2
- pyyntikuoppia tai -kuopparyhmiä	6

Raivattavaksi ajatellusta rantaosuudesta tarkastettiin suunnilleen puolet eli peruskartalta mitaten noin 20 km. Muinaisjäännöskohteet jakautuvat melko tasaisesti läpikäydylle alueelle. Laajimmat asuinpaikat sijoittuvat luonnollisesti sinne, missä rannat ovat parhaimmat eli Kaidanvuonon, Kenkisaaren eteläpuolella olevan lahden, Kuosnavuonon perukan ja Kaunisniemen pohjoiskärjen pitkille ja leveille hiekkarannoille. Vastaavasti jyrkät ja kiviset rannat ovat olleet asumattomia, joskin pienetkin hiekka-alueet kivikkojen keskellä ovat riittäneet asuinpaikan perustamiseen. Näin ollen Rahajärven rantojen inventointi vaatii tarkkuutta, mikä on saavutettavissa vain kävelemällä rannat läpeensä.

Ranta-alueella sijaitsevien asuinpaikkojen kunto on vaihteleva. Yleisesti ottaen loivat rannat ovat huuhtoutuneet tasaisesti, liesikiveykset ovat paikoillaan ja hieno maa-aines sekä löydöt ovat lähes paikoillaan tai ovat valuneet vain hiukan alaspäin. Sen sijaan jyrkempi-profiilisemmat rannat ovat erodoituneet yläosastaan pahoin ja hieno maa-aines on valunut alas kasautuen paksuksi hiekkapatjaksi; tällaisella rannalla oleva asuinpaikka on siten yläosastaan kokonaan tuhoutunut, mutta sen alaosa on hautautunut hiekkaan ja saattaa siten olla lähes vahingoittumaton. Toisaalta myös monien loivaprofiilisilla rannoilla olevien asuinpaikkojen alaosat saattavat olla lähes koskemattomassa tilassa, sillä niitä peittää usein turve ja muta.



Rantojen raivauksen ja voimalaitoksen korjaustöiden takia vedenpinta laskettiin säännöstelyn minimikorkeuteen. Tämä ei kuitenkaan vastaa järven vapaata korkeutta ja rantaa jäi veden alle pystysuunnassa vajaa metri. Niinpä monet kohteet ulottuivat aivan vesirajaan saakka ja kaikki kaikin löytöjä oli havaittavissa pitkälläkin vedessä. Matalaprofiilisilla rannoilla parin kymmenenkin metrin päässä matalan veden aikaisesta vesirajasta näkyneet kannot osoittivat vapaan veden aikaista rantalinjaa. Näin ollen veden alle on saattanut jäädä lopullisesti kokonaisia muinaisjäännöskohteita.

## NEGATIIVILUETTELO

kaikki kuvat ottanut Aki Arponen

84130	INARI	381	RAHAJÄRVI	KAIDANVUONO	SE	esih.as.p., pyyntikuoppia (?), S:stä
84131	INARI	381	RAHAJÄRVI	KAIDANVUONO	SE	liesi kohteessa W, NNW:stä
84132	INARI	663	RAHAJÄRVI	KAIDANVUONON SAARI	W	esih.as.p. (?), SSW:stä
84133	INARI	383	RAHAJÄRVI	KAIDANVUONO	SW	esih.as.p., liesi, SW:stä
84134	INARI	383	RAHAJÄRVI	KAIDANVUONO	SW	esih.as.p., SW:stä
84135	INARI	513	RAHAJÄRVI	KAIDANVUONO	NW	esih.as.p., WSW:stä
84136	INARI	382	RAHAJÄRVI	KAIDANVUONO	E 1	esih.as.p., SE:stä
84137	INARI	382	RAHAJÄRVI	KAIDANVUONO	E 1	esih.as.p., liesi + pal. luita alueella "N 1", SW:stä
84138	INARI	664	RAHAJÄRVI	KAIDANVUONON SAARI	E	esih.as.p., ENE:stä
84139	INARI	652	RAHAJÄRVI	KAIDANVUONO	E 2	kvartsilouhos (?), W:stä
84140	INARI	515	RAHAJÄRVI	RAHAJÄRVENKAITA		esih.as.p., ESE:stä
84141	INARI	515	RAHAJÄRVI	RAHAJÄRVENKAITA		esih.as.p., WNW:stä
84142	INARI	413	RAHAJÄRVI	KUOSNAVUONON PERÄ	SW 2	esih.as.p., E:stä; tunkio- ta, joka sis. mm. asbestikuitua
84143	INARI	413	RAHAJÄRVI	KUOSNAVUONON PERÄ	SW 2	esih.as.p., NE:stä
84144	INARI	665	RAHAJÄRVI	KUOSNAVUONON PERÄ	SW 3	esih.as.p., SE:stä
84145	INARI	665	RAHAJÄRVI	KUOSNAVUONON PERÄ	SW 3	kohde ENE: tuuran lp., liesi, ESE:stä
84146	INARI	665	RAHAJÄRVI	KUOSNAVUONON PERÄ	SW 3	kohde ENE: liesi ja kvartseja, S:stä
84147	INARI	646	RAHAJÄRVI	KUOSNAVUONON PERÄ	SW 4	esih.as.p., SW - puolimmai- set liedet, SE:stä
84148	INARI	417	RAHAJÄRVI	SATAMASAARI		esih.as.p., kohde E, S:stä
84149	INARI	417	RAHAJÄRVI	SATAMASAARI		esih.as.p., kohde W, E:stä
84150	INARI	416	RAHAJÄRVI	LAHDENSUU		serttisäleen ja kvartsi-is- kosten lp., E:stä
84151	INARI	514	RAHAJÄRVI	MUSTAVAARA	1	kvartsi-iskosten lp., SSE:stä
84152	INARI	662	RAHAJÄRVI	MUSTAVAARA	2	pyyntikuoppa, SSW:stä
84153	INARI	644	RAHAJÄRVI	KUOSNAVUONON PERÄ	SW 1	esih.as.p., W:stä
84154	INARI	646	RAHAJÄRVI	KUOSNAVUONON PERÄ	SW 4	esih.as.p., SE:stä
84155	INARI	667	RAHAJÄRVI	MATALAN HARRIJÄRVEN LASKUPURO		pyyntikuoppa, ESE:stä
84156	INARI	648	RAHAJÄRVI	KUOSNAVUONON PERÄ	SE 2	esih.as.p., NE:stä
84157	INARI	648	RAHAJÄRVI	KUOSNAVUONON PERÄ	SE 2	latomus, SW:stä
84158	INARI	647	RAHAJÄRVI	KUOSNAVUONON PERÄ	N	latomus/ piisiröykkiö

## NEGATIIVILUETTELO

kaikki kuvat ottanut Aki Arponen

84159	INARI	645	RAHAJÄRVI	KUOSNAVUONON PERÄ SE 3	tupasiija 1, S:stä
84160	INARI	653	RAHAJÄRVI	MUSTATLANTOT N	esih.as.p., SE:stä
84161	INARI	653	RAHAJÄRVI	MUSTATLANTOT N	esih.as.p., kohde "ala", ESE:stä
84162	INARI	384	RAHAJÄRVI	MUSTATLANTOT S	esih.as.p., alue E, SW:stä
84163	INARI	384	RAHAJÄRVI	MUSTATLANTOT S	esih.as.p., alue W, ENE:stä
84164	INARI	384	RAHAJÄRVI	MUSTATLANTOT S	piisiröykkiö, SW:stä
84165	INARI	384	RAHAJÄRVI	MUSTATLANTOT S	latomus, NE:stä
84166	INARI	656	RAHAJÄRVI	KUOSNAVUONON PERÄ NE	esih.as.p., latomus (?), NNE:stä
84167	INARI	660	RAHAJÄRVI	KENKIPÄÄ 1	esih.as.p., NNW:stä
84168	INARI	651	RAHAJÄRVI	KUOSNAVUONON PERÄ SE 1	esih.as.p., SSW:stä
84169	INARI	650	RAHAJÄRVI	KENKISAARI SE	esih.as.p., NNW:stä
84170	INARI	649	RAHAJÄRVI	KENKISAARI S	esih.as.p., tupasiija, NNW:stä
84171	INARI	649	RAHAJÄRVI	KENKISAARI S	tupasiija, S:stä
84172	INARI	658	RAHAJÄRVI	KENKINIEMI N 1	tupasiija, NNE:stä
84173	INARI	657	RAHAJÄRVI	KENKINIEMI NE	tuluspiin (?) lp., esih.as.- p., SSE:stä
84174	INARI	657	RAHAJÄRVI	KENKINIEMI 2 N	tuluspiin (?) lp., esih.as.- p., N:stä
84175	INARI	655	RAHAJÄRVI	KENKINIEMI N 3	esih.as.p., tupasiija, kent- tä, SSW:stä
84176	INARI	654	RAHAJÄRVI	KENKINIEMI N 4	esih.as.p., kohteet 1 ja 2, E:stä
84177	INARI	654	RAHAJÄRVI	KENKINIEMI N 4	esih.as.p., kohde 3, S:stä
84178	INARI	659	RAHAJÄRVI	KENKINIEMI NE	esih.as.p., SE:stä
84179	INARI	661	RAHAJÄRVI	KAIDANVUONON PERUKKA	mahd. kvartsinlouhintakivi NE:stä
84180	INARI	661	RAHAJÄRVI	KAIDANVUONON PERUKKA	esih.as.p., E:stä
84181	INARI	666	RAHAJÄRVI	KENKIPÄÄ 2	esih.as.p., ENE:stä
84182	INARI	668	RAHAJÄRVI	KENKINIEMI SW 1	esih.as.p., E:stä
84183	INARI	669	RAHAJÄRVI	KENKINIEMI SW 2	esih.as.p., N:stä
84184	INARI	670	RAHAJÄRVI	KENKINIEMI SW 3	esih.as.p., NE:stä
84185	INARI	671	RAHAJÄRVI	KENKINIEMI W	esih.as.p., N:stä
84186	INARI	672	RAHAJÄRVI	KAUNISNIEMI 1	esih.as.p., kohde 1, SSE:stä
84187	INARI	674	RAHAJÄRVI	KAUNISNIEMI 3	esih.as.p., kohde 2, NE:stä
84188	INARI	672	RAHAJÄRVI	KAUNISNIEMI 1	esih.as.p., N:stä
84189	INARI	673	RAHAJÄRVI	KAUNISNIEMI 2	esih.as.p., ENE:stä

## NEGATIIVILUETTELO

kaikki kuvat ottanut Aki Arponen

84190	INARI	674	RAHAJÄRVI	KAUNISNIEMI	3	pyyntikuoppa, E:stä
84191	INARI	674	RAHAJÄRVI	KAUNISNIEMI	3	esih.as.p., WSW:stä
84192	INARI	673	RAHAJÄRVI	KAUNISNIEMI	2	esih.as.p., löytötaso 3, löytökeskittymä 3, S:stä
84193	INARI	674	RAHAJÄRVI	KAUNISNIEMI	3	esih.as.p., WNW:stä
84194	INARI	673	RAHAJÄRVI	KAUNISNIEMI	2	esih.as.p., kohteet 2 ja 3, NE:stä
84195	INARI	675	RAHAJÄRVI	KENKINIEMI NE SAARI		esih.as.p. (?), NW:stä
84196	INARI	676	RAHAJÄRVI	UULAHDEN SUU E 1		esih.as.p. (?), NE:stä
84197	INARI	677	RAHAJÄRVI	UULAHDEN SUU E 2		esih.as.p., WSW:stä

## DIALUETTELO

kaikki kuvat ottanut Aki Arponen

22194	INARI	381	RAHAJÄRVI	KAIDANVUONO	SE	esih.as.p., pyyntikuoppia (?), S:stä
22195	INARI	382	RAHAJÄRVI	KAIDANVUONO	E 1	esih.as.p., SE:stä
22196	INARI	382	RAHAJÄRVI	KAIDANVUONO	E 1	esih.as.p., liesi + pal. luita alueella N 1, SW:stä
22197	INARI	383	RAHAJÄRVI	KAIDANVUONO	SW	esih.as.p., SW:stä
22198	INARI	383	RAHAJÄRVI	KAIDANVUONO	SW	esih.as.p., liesi SW:stä
22199	INARI	384	RAHAJÄRVI	MUSTATLANTOT	S	esih.as.p., alue W, ENE:stä
22200	INARI	384	RAHAJÄRVI	MUSTATLANTOT	S	esih.as.p., alue E, SW:stä
22201	INARI	384	RAHAJÄRVI	MUSTATLANTOT	S	latomus, NE:stä
22202	INARI	384	RAHAJÄRVI	MUSTATLANTOT	S	piisiröykkiö, SW:stä
22203	INARI	413	RAHAJÄRVI	KUOSNAVUONON	PERÄ SW 2	esih.as.p., NE:stä
22204	INARI	413	RAHAJÄRVI	KUOSNAVUONON	PERÄ SW 2	esih.as.p., E:stä; tunkiota, joka sis. mm. asbestikuitua
22205	INARI	416	RAHAJÄRVI	LAHDENSUU		serttisäleen ja kvartsi-iskoksen lp. E:stä
22206	INARI	417	RAHAJÄRVI	SATAMASAARI		esih.as.p., kohde E, S:stä
22207	INARI	417	RAHAJÄRVI	SATAMASAARI		esih.as.p., kohde W, E:stä
22208	INARI	513	RAHAJÄRVI	KAIDANVUONO	NW	esih.as.p., WSW:stä
22209	INARI	514	RAHAJÄRVI	MUSTAVAARA	1	kvartsi-iskoksen lp., SSE:stä
22210	INARI	515	RAHAJÄRVI	RAHAJÄRVENKAITA		esih.as.p., ESE:stä
22211	INARI	515	RAHAJÄRVI	RAHAJÄRVENKAITA		esih.as.p., WNW:stä
22212	INARI	644	RAHAJÄRVI	KUOSNAVUONON	PERÄ SW 1	esih.as.p., W:stä
22213	INARI	645	RAHAJÄRVI	KUOSNAVUONON	PERÄ SE 3	tupasija 1, S:stä
22214	INARI	646	RAHAJÄRVI	KUOSNAVUONON	PERÄ SW 4	esih.as.p., SE:stä
22215	INARI	647	RAHAJÄRVI	KUOSNAVUONON	PERÄ N	latomus/ piisiröykkiö
22216	INARI	648	RAHAJÄRVI	KUOSNAVUONON	PERÄ SE 2	esih.as.p., NE:stä
22217	INARI	648	RAHAJÄRVI	KUOSNAVUONON	PERÄ SE 2	latomus, SW:stä
22218	INARI	649	RAHAJÄRVI	KENKISAARI	S	esih.as.p., tupasija, NNW:stä
22219	INARI	649	RAHAJÄRVI	KENKISAARI	S	tupasija, S:stä
22220	INARI	650	RAHAJÄRVI	KENKISAARI	SE	esih.as.p., NNW:stä

## DIALUETTELO

kaikki kuvat ottanut Aki Arponen

22221	INARI	651	RAHAJÄRVI	KUOSNAVUONON PERÄ SE 1	esih.as.p., SSW:stä
22222	INARI	652	RAHAJÄRVI	KAIDANVUONO E 2	kvartsilouhos (?), W:stä
22223	INARI	653	RAHAJÄRVI	MUSTATLANTOT N	esih.as.p., SE:stä
22224	INARI	653	RAHAJÄRVI	MUSTATLANTOT N	esih.as.p. kohde "Ala", ESE:stä
22225	INARI	654	RAHAJÄRVI	KENKINIEMI N 4	esih.as.p. kohde 1 ja 2, E:stä
22226	INARI	654	RAHAJÄRVI	KENKINIEMI N 4	esih.as.p. kohde 3, S:stä
22227	INARI	655	RAHAJÄRVI	KENKINIEMI N 3	esih.as.p., tupasija, kenttä, SSW:stä
22228	INARI	656	RAHAJÄRVI	KUOSNAVUONON PERÄ NE	esih.as.p., latomus (?), NNE:stä
22229	INARI	657	RAHAJÄRVI	KENKINIEMI N 2	tuluspiin (?) lp., esih.as.p. SSE:stä
22230	INARI	657	RAHAJÄRVI	KENKINIEMI N 2	tuluspiin (?) lp., esih.as.p. N:stä
22231	INARI	658	RAHAJÄRVI	KENKINIEMI N 1	tupasija, NNE:stä
22232	INARI	659	RAHAJÄRVI	KENKINIEMI NE	esih.as.p., SE:stä
22233	INARI	660	RAHAJÄRVI	KENKIPÄÄ 1	esih.as.p., NNW:stä
22234	INARI	661	RAHAJÄRVI	KAIDANVUONON PERUKKA	esih.as.p., E:stä
22235	INARI	661	RAHAJÄRVI	KAIDANVUONON PERUKKA	mahd. kvartsinlouhintakivi, NE:stä
22236	INARI	662	RAHAJÄRVI	MUSTAVAARA 2	pyyntikuoppa, SSW:stä
22237	INARI	663	RAHAJÄRVI	KAIDANVUONON SAARI W	esih.as.p. (?), SSW:stä
22238	INARI	664	RAHAJÄRVI	KAIDANVUONON SAARI E	esih.as.p., ENE:stä
22239	INARI	665	RAHAJÄRVI	KUOSNAVUONON PERÄ SW 3	esih.as.p., SE:stä
22240	INARI	665	RAHAJÄRVI	KUOSNAVUONON PERÄ SW 3	kohde ENE: liesi ja kvart- seja, S:stä
22241	INARI	666	RAHAJÄRVI	KENKIPÄÄ 2	esih.as.p., ENE:stä
22242	INARI	667	RAHAJÄRVI	MATALAN HARRI- JÄRVEN LASKUPURO	pyyntikuoppa, ESE:stä
22243	INARI	668	RAHAJÄRVI	KENKINIEMI SW 1	esih.as.p., E:stä
22244	INARI	669	RAHAJÄRVI	KENKINIEMI SW 2	esih.as.p., N:stä
22245	INARI	670	RAHAJÄRVI	KENKINIEMI SW 3	esih.as.p., NE:stä
22246	INARI	671	RAHAJÄRVI	KENKINIEMI W	esih.as.p., N:stä
22247	INARI	672	RAHAJÄRVI	KAUNISNIEMI 1	esih.as.p., N:stä
22248	INARI	672	RAHAJÄRVI	KAUNISNIEMI 1	esih.as.p., kohde 1, SSE:stä

## DIALUETTELO

kaikki kuvat ottanut Aki Arponen

22249	INARI	673	RAHAJÄRVI	KAUNISNIEMI	2	esih.as.p., ENE:stä
22250	INARI	673	RAHAJÄRVI	KAUNISNIEMI	2	esih.as.p., kohteet 2 ja 3, NE:stä
22251	INARI	673	RAHAJÄRVI	KAUNISNIEMI	2	esih.as.p., löytötaso 3, löytökeskittymä 3, S:stä
22252	INARI	674	RAHAJÄRVI	KAUNISNIEMI	3	esih.as.p., WNW:stä
22253	INARI	674	RAHAJÄRVI	KAUNISNIEMI	3	esih.as.p., WSW:stä
22254	INARI	674	RAHAJÄRVI	KAUNISNIEMI	3	esih.as.p., kohde 2, NE:stä
22255	INARI	674	RAHAJÄRVI	KAUNISNIEMI	3	pyyntikuoppa, E:stä
22256	INARI	675	RAHAJÄRVI	KENKINIEMI NE SAARI		esih.as.p. (?), NW:stä
22257	INARI	676	RAHAJÄRVI	UULAHDEN SUU E 1		esih.as.p. (?), NE:stä
22258	INARI	677	RAHAJÄRVI	UULAHDEN SUU E 2		esih.as.p., WSW:stä