

ARKEOL. OS. 254/19.12.2007 M

INARI, IVALON PALISKUNNAN YLEISKAAVA-ALUEEN ARKEOLOGINEN INVENTOINTI

Miikka Tallavaara ja Meri Varonen 2007

**Museovirasto
Arkeologian osasto**

Nähty A 22.10.2007
SKS

SISÄLLYS

JOHDANTO	3
INVENTOINTIALUEEN SIJAINTI JA AIEMPI TUTKIMUS	4
ARKEOLOGISET HAVAINNOT JA TULOKSET	7
IVALON PALISKUNNAN YLEISKAAVA-ALUEEN KIIINTEÄT MUINAISJÄÄNNÖKSET	11
IVALON PALISKUNNAN YLEISKAAVA-ALUEEN MAHDOLLISET KIIINTEÄT MUINAISJÄÄNNÖKSET	14
IVALON PALISKUNNAN YLEISKAAVA-ALUEEN IRTOLÖYTÖPAIKAT	15
KOHDEKUVAUKSET	16
LUETTEOLO INVENTOINNIN AIKANA TEHDYISTÄ GPS-MITTAUKSISTA	68
LÖYTÖLUETTELO	71
NEGATIIVILUETTELO	73
DIGIKUVALUETTELO	75

Tiivistelmä

Inari

Ivalon paliskunnan yleiskaava-alueen inventointi 3.9.2007-14.9.2007

Museovirasto, arkeologian osasto

Inventoijat FM Miikka Tallavaara & FM Meri Varonen

Inventointi liittyi Ivalon paliskunnan yleiskaavaan. Inventoinnin aikana tarkastettiin 135 kaava-suunnitelmaan merkittyä rakennuspaikkaa, jotta niillä mahdollisesti olevat kiinteät muinaisjäännökset havaittaisiin ja saatettaisiin suojelun piiriin, ennen kuin paikoille ryhdytään rakentamaan. Kaiken kaikkiaan inventoinnissa tarkastettiin 21 arkeologista kohdetta, joista kymmenen oli ennestään tuntemattomia (5 kiinteää muinaisjäännöstä, 2 mahdollista kiinteää muinaisjäännöstä ja 3 löytöpaikkaa). Raporttia kirjoitettaessa paliskunnan alueelta tunnetaan 79 rauhoitettua kiinteää muinaisjäännöstä. Inventoinnin aikana tehtyjen havaintojen perusteella rakennuspaikkoja on joissain tapuksissa merkitty muinaismuistolain suojaamien kiinteiden muinaisjäännösten alueelle tai niiden välittömään läheisyyteen.

JOHDANTO

Inventointi liittyi Ivalon paliskunnan yleiskaavaan. Kaava-alueelta (2578 km²) tunnettiin ennen inventointia 68 kiinteää muinaisjäännöstä, jotka sijoittuvat pääosin Inarinjärven rannoille ja siihen laskevan Ivalojoen varteen sekä Nellimiin. Kattavaa arkeologista inventointia ei kuitenkaan ole tähän mennessä tehty ja Museovirasto edellytti kaavaluonnosvaiheessa keväällä 2007 arkeologista inventointia erityisesti niille alueille, joille oli esitetty uutta rakentamista. Kunta tilasi Museovirastolta inventoinnin syksyllä 2007. Koska laaja kaavahanke oli tuolloin jo pitkällä, inventoinnin tavoitteena oli tarkastaa ensisijaisesti yksityismaille osoitettuja uusia rakennuspaikkoja, joille voidaan osoittaa rakennuslupa suoraan yleiskaavan pohjalta. Tällaisia rakennuspaikkoja alueella oli luonnosvaiheessa runsaat 300, joista Lapin muinaisjäännösten suojelusta ja tutkimuksesta vastaavaintendentti Sirkka-Liisa Seppälä valitsi tarkastettaviksi noin kolmanneksen. Tarkastettavien rakennuspaikkojen valintakriteereinä olivat maasto, vesistö, suhde tunnettuihin muinaisjäännöksiin sekä saavutettavuus. Yksittäisten rakennuspaikkojen lisäksi inventoinnin yhteydessä oli tarkoitus selvittää jatkotutkimusten tarvetta Nellimövuonon pohjoisrannalla, Haukanpesävaaran alueella Nanguvuonon etelärannalla sekä Nanguniemessä.

Inventoinnin kenttätyövaihe toteutettiin 3.9.2007-14.9.2007 ja siitä vastasivat FM Miikka Tallavaara ja FM Meri Varonen Museovirastosta. Inventointiolosuhteet olivat pääasiassa hyvät vaikka satteisiakin päiviä mahtui joukkoon. Koska käytettävissä oli maastoauto, kohteille päästiin suhteellisen vaivatta, vaikka usein kävelymatkatkin kohteille venyivät pitkiksi – parhaimmillaan kahdeksaan kilometriin. Ilman maastoautoa monet rakennuspaikat olisivat joka tapauksessa jääneet tarkastamatta. Hyvästä kulkuneuvosta huolimatta aivan kaikilla tarkastettaviksi määrättyillä rakennuspaikoilla ei pystytty käymään. Useimmiten esteenä olivat puomit. Inventoinnin yhteydessä tarkastettiin kuitenkin myös rakennuspaikkoja, joita ei alun perin määrätty tarkastettaviksi. Koska maanpinta suurimmalla osalla rakennuspaikoista oli ehyt ja paksun turvekerroksen peittämä, tehtiin muinaisjäännösten löytymisen kannalta lupaaville rakennuspaikoille lapiolla pieniä koepistoja, jotta muinaisista asuinpaikoista mahdollisesti kertovat jäljet maaperässä voitiin havaita.

Kahden inventoijan ansiosta rakennuspaikat tulivat varsin hyvin tarkastetuiksi. Alueen laajuuden ja tarkastettujen rakennuspaikkojen määrän huomioiden yksinäinen inventoija ei varmasti olisi pystynyt samaan. Yhteensä saatiin tarkastettua 135 kaavasuunnitelmaan merkittyä rakennuspaikkaa (ks. kartta 1). Rakennuspaikkojen lisäksi tarkastettiin joitakin kaava-alueella sijainneita tunnettuja kohteita. Yleisarvio tehtiin Nellimövuonon pohjoisrannasta sekä Nanguniemestä. Sen sijaan Haukanpesävaaran alueella ei aikapulan vuoksi käyty.

Inventoinnin kokonaisbudjetti esi-, maasto- ja jälkitöineen oli yhteensä 10600,00 €. Kustannuksista vastasi kokonaisuudessaan Inarin kunta.

Erikseen on vielä kiitettävä sekä inarilaista Irja Jefremoffia, joka antoi inventoinnin kannalta arvokkaita tietoja tutkimusalueen historiallisista lapinkentistä että pelkosenniemeläistä Kari Tallavaaraa, joka osallistui vapaaehtoisena inventointiin kahtena viimeisenä kenttätyöpäivänä.

Helsingissä 15.10.2007


Miikka Tallavaara


Meri Varonen

INVENTOINTIALUEEN SIJAINTI JA Aiempi Tutkimus

Ivalon paliskunnan yleiskaava-alue rajoittuu pohjoisessa Ivalojokeen, Inarijärveen ja Paatsjokeen, idässä Venäjän rajaan, etelässä Sodankylän kuntaan ja lännessä Hammastunturin paliskunnan alueeseen. Saariselän alue ei kuulu kaava-alueeseen. Alue on kokonaisuudessaan 2578 km²:n laajuinen, mutta voimakkain rakennuspaine kohdistuu alueen pohjoisosiin Inarijärven rannoille sekä Ivalo-Nellim –tien ympärillä olevien pienempien vesistöjen äärelle. Näillä alueilla kohdistui myös tämänkertainen arkeologinen inventointi. Sen aikana liikuttiin pääasiassa Alajärven, Kerttu- ja Akujärvi-en, Nangujärven, Alumalompolan, Könkäänjärven, Siskelijärven, Sarmijärven ja Kivijärven alueilla sekä Inarijärven rannoilla Nellimissä, Nanguvuonon lounaisosissa ja Nanguniemessä/Veskoniemessä. Lisäksi tarkastettiin rakennuspaikkoja pienempien vesistöjen äärellä Alalompolossa, Ala-Mulkujärvellä, Rytijärvellä, Mukkajärvellä, Ylimmäisellä Muottajärvellä, Luolajärvellä, Iipisjärvellä ja Petäjänkuorimajärvellä. Lisäksi käytiin Ison Arttajärven kaakkoispuolella kulkevalla harjumuodostelmalla. (Kartta 1.)

Alueelle tunnusomaisia ovat lukuisat vaarat ja niiden väliin jäävät pienet Inarijärveen laskevat vesistöt. Alueen eteläosan vedenjakajalta vedet puolestaan virtaavat Luttojokeen ja sitä myöden itään Venäjälle. Inventointialueen maaperä on pääasiassa moreenia, joka muodostaa alueelle tyypillisiä kumpuja ja selänteitä. Isoja soita ei ole. Hiekkaperäisiä alueita on erityisesti Ivalojoen varrella. Alemman Akujärven pohjoispuolelta alkaa inventointialueen merkittävin harjumuodostuma, joka jatkuu Keväjärven pohjoispuolitse Alumalompolan kautta Ahvenkutujärven eteläpuolelle. Harju alkaa uudelleen Luottojärven lounaispuolella, josta se jatkuu kohti koillista ja Nellimiä. Toinen isompi harjujakso alkaa Kolmosjärven lounaispuolelta ja jatkuu järven pohjoispuolella edeten Ison Arttajärven kaakkoispuolitse kohti koillista.

Maankohoamisesta johtuva rannansiirtyminen on vaikuttanut Inarijärven ympäristön kehitykseen erityisesti altaan kaakkoisosassa (esim. Arponen & Hintikainen 1995; Carpelan 2004), mutta rannansiirtymistutkimusten tarjoamia mahdollisuuksia ei tässä yhteydessä hyödynnetty inventoinnin luonteesta johtuen.

Ivalon paliskunnan alue on ollut arkeologien kiinnostuksen kohteena jo pitkään. Ensimmäisen arkeologisen inventoinnin suoritti Ilmari Itkonen vuonna 1909 Suomen muinaismuistoyhdistyksen stipendiaattina. Hänen stipendiaattimatkinsa kertomusta ”Muinaisjäännöksiä ja tarinoita Inarijärven ympäristöltä” (Itkonen 1910) säilytetään Museoviraston arkeologian osaston arkistossa. Seuraavan kerran alueella inventoitiin vuonna 1972 kun Aarni Erä-Esko ja Liisa Pesonen selvittivät Inarijärven säännöstelyn aiheuttamia vahinkoja muinaisjäännöksille. Inventointi kohdistui linjan Partakko-Sammakkoniemi eteläpuolisille Inarijärven rannoille. He eivät siis liikkuneet järven eteläpuolisessa ympäristössä.

Vuonna 1986 Vajukoski-Pulmanki välille rakennettavan voimalinjan inventoinnissa Hannu Kotivuori liikkui Ivalon paliskunnan alueen lounaisosassa Ivalon eteläpuolella mm. Alajärvellä, Kerttjärvien ympäristössä ja Törmäsessä. Kotivuori löysi kyseisiltä alueilta kahdeksan uutta muinaisjäännöstä. Kolme vuotta myöhemmin paliskunnan alueella liikkui Jarmo Kankaanpää inventoidessaan Inarijärven eteläosan osayleiskaava-alueita. Erä-Eskon ja Pesosen tapaan Kankaanpääkin pitiytyi Inarijärven rannoilla eikä liikkunut järven eteläpuolisessa ympäristössä.

Varsin tärkeä arkeologinen tutkimusjakso sattuu vuosien 1987 ja 1991 välille, jolloin Aki Arponen suoritti Inarin kunnan alueella suuren määrän arkeologisten kohteiden tarkastuksia. Niiden tuloksena löytyivät myös monet Ivalon paliskunnan alueelta nykyään tunnetuista muinaisjäännöksistä.

Viimeisin, vuoden 2007 inventointia edeltänyt inventointi tehtiin vuonna 2002, jolloin Mika Sarkkinen suoritti muinaismuistolain edellyttämän arkeologisen inventoinnin kolmella ranta-
asemakaava-alueella Solojärvellä ja Nellimissä. Nellimin ranta-asemakaava-alueelta Nellimövuonon Vuopajasta Sarkkinen löysi kivekautisen asumuspainannekohteen lisäksi yhden pyyntikuoppakohteen.

Arkeologisia kaivaustutkimuksia Ivalon paliskunnan alueella on suoritettu pääasiassa Nellimissä ja sen ympäristössä.



ARKEOLOGISET HAVAINNOT JA TULOKSET

Kuten johdannossa todettiin, Ivalon paliskunnan yleiskaava-alueen inventoinnin päätarkoituksena oli kaavasuunnitelmaan merkittyjen rakennuspaikkojen tarkastaminen. Tämä päämäärä luonnollisesti ohjasi läpikäytyjen alueiden valintaa kentällä ja vaikutti siten inventoinnin arkeologisiin tuloksiin. Monesti rakennuspaikat olivat nimittäin varsin kivisessä, joskus jopa louhikkoisessa maastossa, jollaisesta muinaisjäännösten löytyminen on erittäin epätodennäköistä. Yllättävän usein rakennuspaikat olivat myös suolla. Tarkastetuista alueista tällaisia arkeologisesti vähemmän lupaavia ovat Ylemmän Akujärven ympäristö, suurin osa Nangujärven länsirannasta, Kōnkäänjärven itäranta, Kōnkäänvaaran Siskelijärveen ja Nanguvuonoon rajautuvat länsirinteet sekä Kivijärven pohjois- ja länsiranta.

Vaikka inventoinnin kuluessa siis kuljettiin usein arkeologisesti epäkiinnostavissa maastoissa, sattui kohdalle toki lupaaviakin alueita, joilta myös löydettiin arkeologisia kohteita. Monesti kiinnostavia alueita (tunnettuja arkeologisia kohteita tai lupaavalta näyttäviä alueita) havaittiin rakennuspaikkojen läheisyydessä. Näilläkin alueilla pyrittiin käymään, vaikkei niihin kohdistukaan rakennuspainetta. Alueella liikuttaessa ympäristöä havainnoitiin myös tulevia inventointeja silmällä pitäen. Niiden kannalta erityisen kiinnostavilta vaikuttavat Kerttjärvien ympäristö, Alumalompolan pohjoispuolinen maasto, Kantovaaran Nanguvuonoon rajautuva etelärinne, Nellimövuonon pohjoisranta sekä ylimalkaisen havainnon perusteella myös Nellimöjärven länsiranta.

Ivalon paliskunnan alueella on myös paljon paikkoja, joilla ei inventoinnin aikana käyty lainkaan, mutta jotka ovat ainakin historiallisella ajalla kuuluneet inarinsaamelaiden vuotuiskiertoon. Hyvällä syyllä niiltä voidaan olettaa löytyvän arkeologiestikin kiinnostavia kohteita. Näitä alueita ovat mm. Hieta-, Tullu- ja Paskulijärvi, Sarmijärven länsiosat, Sulkusjärvi ja Ahvenjärvi (Jefremoff 2001; 2007).

Kaiken kaikkiaan inventoinnin aikana tarkastettiin 21 arkeologista kohdetta, joista entuudestaan tuntemattomia on kymmenen. Näistä uusista kohteista viisi on kiinteitä muinaisjäännöksiä, kolme on löytöpaikkoja ja loput kaksi ovat mahdollisia kiinteitä muinaisjäännöksiä. Uusista kiinteistä muinaisjäännöksistä kolme on kivi- ja/tai varhaismetallikautisia asuinpaikkoja ja kaksi muuta ovat lapinkenttiä. Inventoinnissa löydetyt kivi- ja/tai varhaismetallikautiset kohteet sijaitsevat Alajärven Pitkäniemessä, Alumalompolan pohjoisrannalla ja Nellimövuonon pohjoisrannalla Aittalahdessa. Tarkastetuista alueista nämä myös näyttivät siltä, että niistä sopi odottaa löytävänsä nimenomaan kivi- ja/tai varhaismetallikautisia asuinpaikkoja. Kentistä toinen sijaitsee Nangujärvellä Vypeen-jargâ nimisen niemen luoteislaidalla, toinen taas Nellimövuonon pohjoisrannalla Kitisijänniessä.

Myös (kvartsien) löytöpaikat sijaitsevat kivi- ja/tai varhaismetallikautisille asuinpaikoille otollisessa ympäristössä Huutoniemessä Nanguvuonon pohjoisrannalla ja Kitisijänniessä Nellimövuonon pohjoisrannalla. Kolmas, ajoittamaton löytöpaikka sijaitsee Alajärvellä Kortelahdessa. Paikalta löydettiin palaneen luun kappale. Molemmat mahdolliset kiinteät muinaisjäännökset ovat puolestaan kuoppia, jotka voivat olla pyyntikuoppia, mutta on myös mahdollista, että ne ovat luonnonmuodostumia. Toinen näistä sijaitsee Alemman Akujärven korkean törmän päällä Kivilahdessa, toinen Harjajärven rannalla Ison Arttajärven länsipuolella.

Inventoinnissa tarkastettiin yhteensä kuusi ennestään tunnettua kiinteää muinaisjäännöstä, joista viiden osalta muinaisjäännösalueen rajausta on laajennettava tarkastuksessa tehtyjen havaintojen pohjalta. Nämä kohteet ovat Siltaoja, Vesipiirin käämpä, Kerttjärvi, Kōnkäänjärvi ja Nanguvuononperä, Venesatama. Havaintojen perusteella myös yhden tunnetun irtolöytöpaikan (Kerttuojä)

status on muutettava kiinteäksi muinaisjäänökseksi. Inventoinnissa onnistuttiin lisäksi paikantamaan Ilmari Itkosen (Itkonen 1910: 56) alun perin löytämä ja ilmeisesti osittain tutkima liesilatomus Alajärven rannassa Kenttäniemessä. Latomuksen tarkka sijainti ei ole aiemmin ollut tiedossa.

Inventoinnissa tarkastettujen entuudestaan tunnettujen kohteiden joukkoon kuuluu vielä kolme lapinkenttää, jotka on inventoitu Irja Jefremoffin johdolla Inarin saamelaismuseo Siidan ulkomuseo-projektin/saamelaisten kulttuurikohteiden inventoinnin yhteydessä vuonna 2000. Näillä kentillä ei kuitenkaan aikaisemmin ole ollut muinaisjäännösstatusta eikä niitä ole merkitty Museoviraston muinaisjäännösrekisteriin. Koska niillä kuitenkin voitiin havaita selvästi kiinteän muinaisjäännöksen kriteerit täyttäviä rakenteita, kentät on syytä liittää muinaisjäännösrekisteriin ainakin tietyiltä osiltaan.

Tämän inventoinnin jälkeen Ivalon paliskunnan alueelta tunnetaan yhteensä 79 kiinteää muinaisjäännöstä (kartta 2, luettelo muinaisjäännöksistä sivuilla 11-13). Suurin osa muinaisjäännöksistä keskittyy Ivalojoen varteen, Nanguvuonon rannoille ja Nellimiin. Huomattavasti vähemmän niitä tunnetaan Ivalo-Nellim –tien eteläpuolisten pienempien vesistöjen varsilta, vaikka nämä alueet ovat, kuten todettu, muodostaneet historiallisella ajalla tärkeä osan inarinsaamelaisten vuotuiskiertojärjestelmää. Maaperältään sopivista kohdista voidaan varmasti myös siellä löytää esihistoriallisia muinaisjäännöksiä.

Inventoinnin tulosten mukaan Ivalon paliskunnan yleiskaavaluonnoksessa rakennuspaikka on osoitettu kuudessa tapauksessa muinaismuistolain rauhoittaman kiinteän muinaisjäännöksen kohdalle tai välittömään läheisyyteen. Näitä muinaisjäännöksiä ovat:

Inari 28 Siltaoja 148010028 Veskonieniemi, tila 148-405-12-12 Kyrönperä, yksi rakennuspaikka;
 Inari 726 Nanguvuononperä, Venesatama 148010726, tila 148-405-32-91, Laukkanen, yksi rakennuspaikka;
 Inari 453 Syyrakkiharju länsi 148010453, tila 148-401-5-21 Mukkaniemi, yksi rakennuspaikka;
 Inari 133 Könkäänjärvi 148010133, tila 148-401-26-5 Könkäänjärvi, kaksi rakennuspaikkaa;
 Inari 909 Pitkäniemi 1000008866, tila 148-409-21-17 Mäntymella, yksi rakennuspaikka;
 Inari 912 Alumalompolo 1000008870, tila 148-401-12-0, Hoikkaniemi, kaksi rakennuspaikkaa

Lisäksi inventoinnin ulkopuolelle jääneestä alueesta on mainittava erityisesti Sarminiemessä sijaitsevat kohteet, joissa rakennuspaikkojen sijoitteluun on kiinnitettävä erityistä huomiota:

Inari 90 Sikaston kenttä 148010090
 Inari 88 Telju Peuna 148010088



Ivalon paliskunnan alueen tunnettujen kiinteiden muinaisjäännosten kunnosta ei tämän inventoinnin aikana voitu muodostaa kattavaa käsitystä lainkaan. Vaikutelma kuitenkin on, että kohteet ovat vähäisen maankäytön johdosta pääasiassa hyvin säilyneitä. Lisääntyvä rakentaminen voi kuitenkin vähitellen muuttaa tilannetta. Tulevaisuudessa voimakkain rakennuspaine kohdistunee voimakkaimmin Nangu- ja Sarmivuonojen rannoille, jotka arkeologiselta kannalta vaikuttavat erittäin lupaavilta alueilta. Näiltä on todennäköisesti löydettävissä edelleen runsaasti eri-ikäisiä muinaisjäännöksiä mesoliittiselta kivikaudelta historialliselle ajalle asti. Ennen kuin Nangu- ja Sarmivuonojen rakentaminen lähtee voimakkaampaan kasvuun, alueilla tulisikin ehdottomasti suorittaa arkeologinen inventointi.

Silti rakentamista suurempana uhkana erityisesti Nellimin alueen lukuisille muinaisjäänöksille on pidettävä Inarijärven säännöstelystä aiheutuvaa rantojen eroosiota. Vedenpinnan vaihtelun vaikutukset hiekkaisiin törmiiin havaittiin helposti tämänkin inventoinnin yhteydessä Nellimövuono pohjoisrannalla kuljettaessa. Vaikka arkeologit ovatkin liikkuneet Nellimin alueella jo pitkään, osoittaa vuoden 2007 inventoinnin aikana tehty pikainen tarkastus, että sieltä on edelleen mahdollista löytää uusia kohteita. Koska alueen muinaisjäänökset ovat vaarassa tuhoutua rantojen syöpymisen seurauksena, siellä tulisikin kiireellisesti suorittaa järjestelmällisempi inventointi. Sen lisäksi suurimmassa vaarassa olevat muinaisjäänökset tulisi tutkia kaivauksin ennen niiden tuhoutumista. Inarijärven rantoja on aikaisemmin sorastettu, mikä luonnollisesti ehkäisee niiden kulumista. Toisaalta sorastaminen hankaloittaa uusien muinaisjäänösten löytymistä. Niinpä inventoinnit on suoritettava viimeistään ennen kuin rantoja mahdollisesti sorastetaan lisää.

Lukuihin 2-3 liittyvät lähteet

- Arponen, Aki & Hintikainen, Esa 1995: Strandförskjutningen i Enare träsk mot bakgrunden av arkeologiska fynden. *Finskt Museum* 100, 5-25.
- Carpelan, Christian 2004: Environment, Archaeology and Radiocarbon Dates. Notes from the Inari Region, Northern Finnish Lapland. *Iskos* 13, 7-45.
- Itkonen, Ilmari 1910: Muinaisjäänöksiä ja tarinoita Inarijärven ympäristöltä. Käsikirjoitus Museoviraston arkeologien osaston arkistossa.
- Jefremoff, Irja 2001: Varriistállám. Inarinsaamelaiden vuotuismuutto. *Inarin saamelaimuseon julkaisuja* 4.
- Jefremoff, Irja 2007: Suullinen tiedonanto 9.9.2007.

IVALON PALISKUNNAN YLEISKAAVA-ALUEEN KIIINTEÄT MUINAISJÄÄNNÖKSET

Alla olevaan luetteloon on koottu tiedot Ivalon paliskunnan yleiskaava-alueen muinaismuistolain suojaamista kiinteistä muinaisjäännöksistä. Tiedot perustuvat muinaisjäännösrekisteriin (11.10.2007) ja ne voivat poiketa joiltain osin Lapin liiton luettelon tiedoista. Inventoinnissa tarkastetut kohteet on lihavoitu.

Inventoin- tinumero	Kohdenimi	MJ-tunnus	Ajoitus	Tyyppi	Alatyyppi	Rauhoi- tusuokka	p-koordinaatti	i-koordinaatti	z-ala	z-ylä
10	Nirvanmella	148010010	ajottamaton	asuinpaikat	-	2	7629250	3526720	120	135
28	Siltaoja	148010028	kivikautinen	asuinpaikat	-	2	7632216	3526810	120	-
40	Lahdenmäki	148010040	pronssi- ja/tai rautakautinen	asuinpaikat	-	2	7641050	3553630	125	-
43	Heikkilä	148010043	kivikautinen	asuinpaikat	-	2	7641400	3552270	120	123
55	Markkinapaikat	148010055	moniperiodinen	muinaisjäännösryhmät	-	2	7641160	3553320	120	125
62	Alajärvi Kenttäniemi	1000008867	ajottamaton	kivirakenteet	latomukset	2	7611475	3518655	138	-
84	Ala-Mustola	148010084	kivikautinen	asuinpaikat	-	2	7636770	3543460	120	-
85	Vesipiirin kämpä	148010085	kivikautinen	asuinpaikat	-	2	7627895	3529432	125	130
88	Telju Peuna	148010088	historiallinen	asuinpaikat	-	2	7637360	3535580	120	-
89	Kenkäniemi	148010089	historiallinen	muinaisjäännösryhmät	-	2	7635720	3535500	120	-
90	Sikaston kenttä	148010090	moniperiodinen	asuinpaikat	-	2	7644495	3534340	120	-
93	Hietaniemi	148010093	ajottamaton	työ- ja valmistuspaikat	pyyntikuopat	2	7633560	3539300	120	-
94	Hangaslahti	148010094	historiallinen	asuinpaikat	talonpohjat	2	7632060	3539400	160	-
95	Kivijärvi	148000095	historiallinen	kirkkorakenteet	kirkonpaikat	2	7632531	3561995	170	-
109	Jolluslahti	148010109	historiallinen	asuinpaikat	-	2	7631380	3536680	120	-
121	Ylimmäinen Santajärvi	148010121	moniperiodinen	muinaisjäännösryhmät	-	2	7640440	3553850	130	135
122	Mutajärvi / Pyhäjärvinen	148010122	ajottamaton	työ- ja valmistuspaikat	pyyntikuopat	2	7640120	3554580	125	135
133	Könkäänjärvi	148010133	kivikautinen	asuinpaikat	-	2	7625412	3533715	130	135
134	Nellimöjoen suu pohjoinen	148010134	kivikautinen	asuinpaikat	-	2	7641320	3553380	120	-
350	Salosenniemi	148010350	kivi- / varhaismetallikautinen	asuinpaikat	-	3	7646380	3556300	120	121
357	Kerttuoja	1000002811	kivi- / varhaismetallikautinen	asuinpaikat	-	2	7614724	3522934	140	-
367	Luttojoki / Kolmosjoki	148010367	kivikautinen	asuinpaikat	-	1	7603850	3543470	140	145
368	Virtaniemi, Rajavartiosto	148010368	kivi- / varhaismetallikautinen	muinaisjäännösryhmät	-	2	7646930	3557300	119,5	-
374	Alajärvi koillinen	148010374	kivikautinen	asuinpaikat	-	2	7612640	3518680	137	-

Inventoin- tinumero	Kohdenimi	MJ-tunnus	Ajoitus	Tyyppi	Alatyyppi	Rauhoi- tusluokka	p-koordinaatti	i-koordinaatti	z-ala	z-ylä
376	Hanhirimpi (Hanhilampi)	148010376	kivikautinen	asuinpaikat	-	2	7611400	3526480	170	-
377	Kertujärvi	148010377	kivikautinen	asuinpaikat	-	2	7613274	3526189	140	-
406	Nellimöjoen suu etelä	148010406	kivikautinen	asuinpaikat	-	2	7641200	3553380	120	123
429	Kaaverpoan kenttä	148010429	kivikautinen	asuinpaikat	-	2	7635076	3526436	120	-
432	Kotajärvi luode	148010432	kivikautinen	asuinpaikat	-	2	7625320	3532180	132	134
451	Pikkukenttä länsi	148010451	kivikautinen	asuinpaikat	-	2	7621560	3528230	123	-
453	Syyrakkiharju länsi	148010453	moniperiodinen	muinajäännösryhmät	-	2	7624122	3528852	131	135
456	Kolmostupa	148010456	kivi- / varhaismetallikautinen	asuinpaikat	-	2	7610120	3548550	182	183
457	Naapää	148010457	ajoittamaton	työ- ja valmistuspaikat	pyyntikuopat	2	7614685	3537350	165	-
458	Luttoköngäs	148010458	kivikautinen	asuinpaikat	-	2	7596730	3553980	120	-
459	Oskarinjärvi	148010459	kivikautinen	asuinpaikat	-	2	7597050	3553190	125	-
461	Lähdelahdi	148010461	kivikautinen	asuinpaikat	-	2	7596400	3533250	161	-
462	Hiekkalampi	148010462	kivikautinen	muinajäännösryhmät	-	2	7596280	3533510	161	165
476	Sarmijoki	148010476	ajoittamaton	työ- ja valmistuspaikat	pyyntikuopat	2	7636500	3543500	130	-
477	Havaintoasema	148010477	ajoittamaton	työ- ja valmistuspaikat	pyyntikuopat	2	7641340	3552520	122	-
479	Annanlahti	148010479	kivikautinen	asuinpaikat	-	2	7643600	3551405	119	-
492	Ivalon lentokenttä	148010492	kivikautinen	asuinpaikat	-	2	7615150	3518500	138	-
493	Syyrakkiharju	148010493	ajoittamaton	työ- ja valmistuspaikat	pyyntikuopat	3	7624580	3529810	140	143
505	Sylvenvaara	148010505	kivi- / varhaismetallikautinen	asuinpaikat	-	2	7615830	3522300	135	-
507	Rönkön raivio	148010507	kivikautinen	asuinpaikat	-	2	7613910	3516360	125	-
593	Vanha hautausmaan tie	148010593	kivikautinen	asuinpaikat	-	2	7616670	3522320	130	140
594	Pitkäjärvi	148010594	kivikautinen	asuinpaikat	-	2	7617420	3527620	153	0
595	Mukkavuopaja kaakko	148010595	kivikautinen	asuinpaikat	-	2	7618620	3523880	125	-
596	Mukanperä	148010596	ajoittamaton	työ- ja valmistuspaikat	pyyntikuopat	2	7618100	3523470	130	-
598	Ailijärvi kaakko	148010598	kivikautinen	muinajäännösryhmät	-	2	7610200	3513890	138	-
599	Ailijärvi koillinen	148010599	kivikautinen	asuinpaikat	-	2	7610700	3514000	136	-
605	Jokimella itä	148010605	ajoittamaton	työ- ja valmistuspaikat	pyyntikuopat	2	7622860	3527170	125	-
606	Heteenkangas	148010606	ajoittamaton	työ- ja valmistuspaikat	pyyntikuopat	2	7624640	3528740	132,5	135
607	Kulasjoen silta	148010607	kivikautinen	asuinpaikat	-	2	7595300	3534330	160	-
609	Kulasniemi	148010609	kivikautinen	asuinpaikat	-	2	7597520	3535080	155	-

Inventoin- tinumero	Kohdenimi	MJ-tunnus	Ajoitus	Tyyppi	Alatyyppi	Rauhoi- tusluokka	p-koordi- naatti	i-koordi- naatti	z-ala	z-yliä
610	Littoksenkoski	148010610	ajoitamaton	asuinpaikat	kodanpohjat	2	7599120	3551250	130	-
611	Pirttikompsio	148010611	kivikautinen	muinaisjäännös- ryhmät	-	2	7600100	3549940	140	-
725	Alajoki	148010725	kivikautinen	asuinpaikat	-	2	7613540	3519290	130	-
726	Nanguvuonon- perä, Venesatama	148010726	kivikautinen	asuinpaikat	-	2	7628255	3529077	125	127,5
793	Taajostupa länsi	148010793	ajoitamaton	työ- ja valmis- tuspaiikat	pyynti- kuopat	2	7586720	3525220	280	290
794	Luottojärvi	148010794	kivikautinen	asuinpaikat	-	2	7630755	3548420	145	-
795	Kontosjärvi	148010795	kivikautinen	asuinpaikat	-	2	7628800	3563200	200	-
804	Ilpisjoki	148010804	historiallinen	asuinpaikat	lapinkentät	2	7636950	3560130	155	-
851	Vuopajaperän- lampi pohjoinen	1000002870	ajoitamaton	työ- ja valmis- tuspaiikat	pyynti- kuopat	2	7641250	3551410	122,5	125
852	Vuopajan etelä- ranta	1000002871	kivikautinen	asuinpaikat	asumus- painanteet	2	7641215	3551690	120	122,5
857	Kotajärvi länsi	1000002876	ajoitamaton	kivirakenteet	latomukset	2	7625220	3532060	132	-
858	Illeppijärvi	1000002877	ajoitamaton	muinaisjäännös- ryhmät	-	2	7628210	3566490	200	-
886	Luttojoki Kansallis- puisto 4	1000007891	kivi- / varhais- metallikautinen	työ- ja valmis- tuspaiikat	pyyntituki- kohdat	2	7594125	3519601	262,5	265
887	Luttojoki Kansallis- puisto 2	1000007890	kivikautinen	työ- ja valmis- tuspaiikat	pyynti- kuopat	2	7594030	3519495	265	-
903	Kaaverpoanoja	1000008761	kivikautinen	asuinpaikat	-	2	7635154	3526655	130	-
905	Tolosentie 131	1000008760	ajoitamaton	työ- ja valmis- tuspaiikat	pyynti- kuopat	2	7612847	3518400	137,5	142,5
909	Pitkäniemi	1000008866	kivi- / varhais- metallikautinen	asuinpaikat	-	2	7611736	3517046	136,6	138
910	Könkäänjärven Kantola	1000008868	historiallinen	asuinpaikat	lapinkentät	2	7626264	3533549	135	140
911	Hoikkaniemi	1000008869	moniperiodinen	asuinpaikat	lapinkentät	2	7623903	3536579	140	147
912	Alumalompola	1000008870	kivi- / varhais- metallikautinen	asuinpaikat	-	2	7623728	3536293	137,5	140
913	Nangujärvi, Vyeppeenjärgä	1000008871	moniperiodinen	asuinpaikat	lapinkentät	2	7618717	3539958	150	-
914	Keski-Mustola	1000008872	historiallinen	asuinpaikat	lapinkentät	2	7633988	3545611	120	-
915	Kitisijänniemi läntinen	1000008873	historiallinen	asuinpaikat	lapinkentät	2	7641738	3552512	120	-
916	Aittalahti	1000008874	kivi- / varhais- metallikautinen	asuinpaikat	-	2	7642198	3552322	120	-
-	Tikkiniemi, länsi	1000008916	moniperiodinen	asuinpaikat	lapinkentät	2	7631011	3535517	120	-

IVALON PALISKUNNAN YLEISKAAVA-ALUEEN MAHDOLLISET KIINTEÄT MUINAISJÄÄNNÖKSET

Alla olevaan luetteloon on koottu tiedot Ivalon paliskunnan yleiskaava-alueen mahdollisista kiinteistä muinaisjäännöksistä. Tiedot perustuvat muinaisjäännösrekisteriin (11.10.2007). Inventoinnissa tarkastetut kohteet on lihavoitu.

Inventoin- tinumero	Kohdenimi	MJ-tunnus	Ajoitus	Tyyppi	Alatyyppi	Rauhoi- tusluokka	i-koordi- naatti	p-koordi- naatti	z-ala	z-yliä
110	Hangaslahti 2	1000008782	ajottamaton	asuinpaikat	lapinkentät	-	3538400	7632920	120	-
-	Mustan kesä- paikka	1000008785	ajottamaton	asuinpaikat	lapinkentät	-	3543342	7636536	-	-
-	Talastupa	1000008786	ajottamaton	asuinpaikat	lapinkentät	-	3554619	7629582	170	-
-	Kivijärvi	1000008787	ajottamaton	asuinpaikat	lapinkentät	-	3560589	7633572	170	-
920	Harjujärvi	1000008878	ajottama- ton	työ- ja valmis- tuspaiikat	pyynti- kuopat	-	3554059	7615846	210	-
921	Kivilahti	1000008880	ajottama- ton	työ- ja valmis- tuspaiikat	pyynti- kuopat	-	3526833	7621504	125	-
-	Vallen kenttä	1000009031	ajottamaton	asuinpaikat	lapinkentät	-	3540657	7636191	120	-
-	Sulkusjärvi	1000009032	ajottamaton	asuinpaikat	lapinkentät	-	3564518	7635826	160	-
-	Talvitupa- lompola	1000009033	ajottamaton	asuinpaikat	lapinkentät	-	3562526	7631491	175	-
-	Ahvenjärvi	1000009034	ajottamaton	asuinpaikat	lapinkentät	-	3559569	7638413	150	-
-	Antti Mustan talon sija	1000009035	ajottamaton	asuinpaikat	lapinkentät	-	3552660	7640981	-	-
-	Nellimin talo	1000009036	ajottamaton	asuinpaikat	lapinkentät	-	3553243	7641298	-	-
-	Paksuniemi	1000009037	ajottamaton	asuinpaikat	lapinkentät	-	3555700	7643845	-	-
-	Salmenniemi	1000009038	ajottamaton	asuinpaikat	lapinkentät	-	3531924	7627624	120	-
-	Könkäänjärven kievaritalo	1000009039	ajottamaton	asuinpaikat	lapinkentät	-	3534066	7625414	135	-
-	Mäntyrinne	1000009040	ajottamaton	asuinpaikat	lapinkentät	-	3534233	7629141	120	-
-	Nirrola	1000009041	ajottamaton	asuinpaikat	lapinkentät	-	3534439	7629702	120	-
-	Tikkiniemen tila	1000009042	ajottamaton	asuinpaikat	lapinkentät	-	3535848	7631112	120	-
-	Mielnjarga	1000009043	ajottamaton	asuinpaikat	lapinkentät	-	3535154	7636987	120	-
-	Hietajärvi	1000009044	ajottamaton	asuinpaikat	lapinkentät	-	3533820	7621316	140	-
547	Seitapää	1000009045	ajottamaton	kultti- ja tarinapaikat	seidat	-	3564720	7623566	355	-
-	Palsioja	1000009046	ajottamaton	työ- ja valmis- tuspaiikat	pyyntikuopat	-	3498193	7602170	162	-
-	Palsitunturi	1000009047	ajottamaton	kivirakenteet	rajamerkit	-	3500483	7599679	260	-

IVALON PALISKUNNAN YLEISKAAVA-ALUEEN IRTOLÖYTÖPAIKAT

Alla olevaan luetteloon on koottu tiedot Ivalon paliskunnan yleiskaava-alueen irtolöytöpaikoista. Tiedot perustuvat muinaisjäännösrekisteriin (11.10.2007). Inventoinnissa tarkastetut kohteet on lihavoitu. Luettelo ei ole täydellinen.

Inventointi-numero	Kohdenimi	MJ-tunnus	Ajoitus	Tyyppi	Alatyypki	Rauhoitusluokka	i-koordinaatti	p-koordinaatti	z-ala	z-ylä
354	Ylimmäinen Santajärvi NE	1000002808	kivikautinen	löytöpaikat	-	-	3553960	7640350	125	-
-	Tavila	1000002812	kivikautinen	löytöpaikat	-	-	3522860	7619480	120	-
-	Saarineitämönjärvi E	1000002813	ajoittamaton	löytöpaikat	-	-	3523630	7616450	140	-
-	Ivalon rajavar-tiosto	1000002814	ajoittamaton	löytöpaikat	-	-	3523050	7617650	130	-
-	Aittajärvi	1000002819	kivikautinen	löytöpaikat	-	-	3530980	7598100	170	175
-	Hanhimella	1000002824	kivikautinen	löytöpaikat	-	-	3527000	7622440	120	125
-	Piinaskoppa-jänkkä	1000002825	kivikautinen	löytöpaikat	-	-	3527730	7622430	125	-
-	Kulasniemi SE	1000002826	kivikautinen	löytöpaikat	-	-	3534720	7596670	155	-
-	Mattojärvi	1000002827	kivikautinen	löytöpaikat	-	-	3534480	7619200	138	-
-	Nanguvuono Meneslahti	1000007904	kivikautinen	löytöpaikat	irtolöytöpaikat	-	3533960	7631400	127	-
917	Kortelahti	1000008875	ajoittamaton	löytöpaikat	irtolöytöpaikat	-	3518195	7610751	137	-
918	Huutoniemi	1000008876	kivi- / varhaismetallikautinen	löytöpaikat	irtolöytöpaikat	-	3531335	7628200	130	-
919	Kitisijänniemi itäinen	1000008877	kivi- / varhaismetallikautinen	löytöpaikat	irtolöytöpaikat	-	3552679	7641699	120	-
-	Nanguniemi	1000008944	rautakautinen ja/tai keskiaikainen	löytöpaikat	kätköt	-	3532315	7638585	-	-
-	Nanguniemi	1000008968	rautakautinen ja/tai keskiaikainen	löytöpaikat	kätköt	-	3532315	7638585	-	-

28. Siltaoja

Muinaisjäännösrekisteritunnus 148010028

Muinaisjäännöstyyppi: asuinpaikat

Alatyyppi: -

Laji: kiinteä muinaisjäännös

Ajoitus: kivi- ja/tai varhaismetallikautinen

Lukumäärä: 1

Rauhoitusluokkaehdotus: 2

Tilatiedot: 12:12

Peruskartta: 383209 Veskonieni

Koordinaatit: p= 7632216, i= 3526810, z ala= 120 m mpy, z ylä= - m mpy

Koordinaattiselite: keskikoordinaatit

Aiemmat tutkimukset: A. Erä-Esko 1953, kaivaus; A. Erä-Esko & L. Pesonen 1972, inventointi; J. Kankaanpää 1988, inventointi

Aiemmat löydöt: KM 10740: 7-9, kiviesineen sirpale, hioin ja vuorilaji-iskos; 13290, kvartsi-iskoksia; KM 18877: 1-3, kvartsi- ja kvartsiittiartefakteja

Inventointi 2007

Löydöt: KM 36341: 1

Kartat: Peruskarttaote s. 17

Negatiivit: -


Digitaaliset valokuvat: -

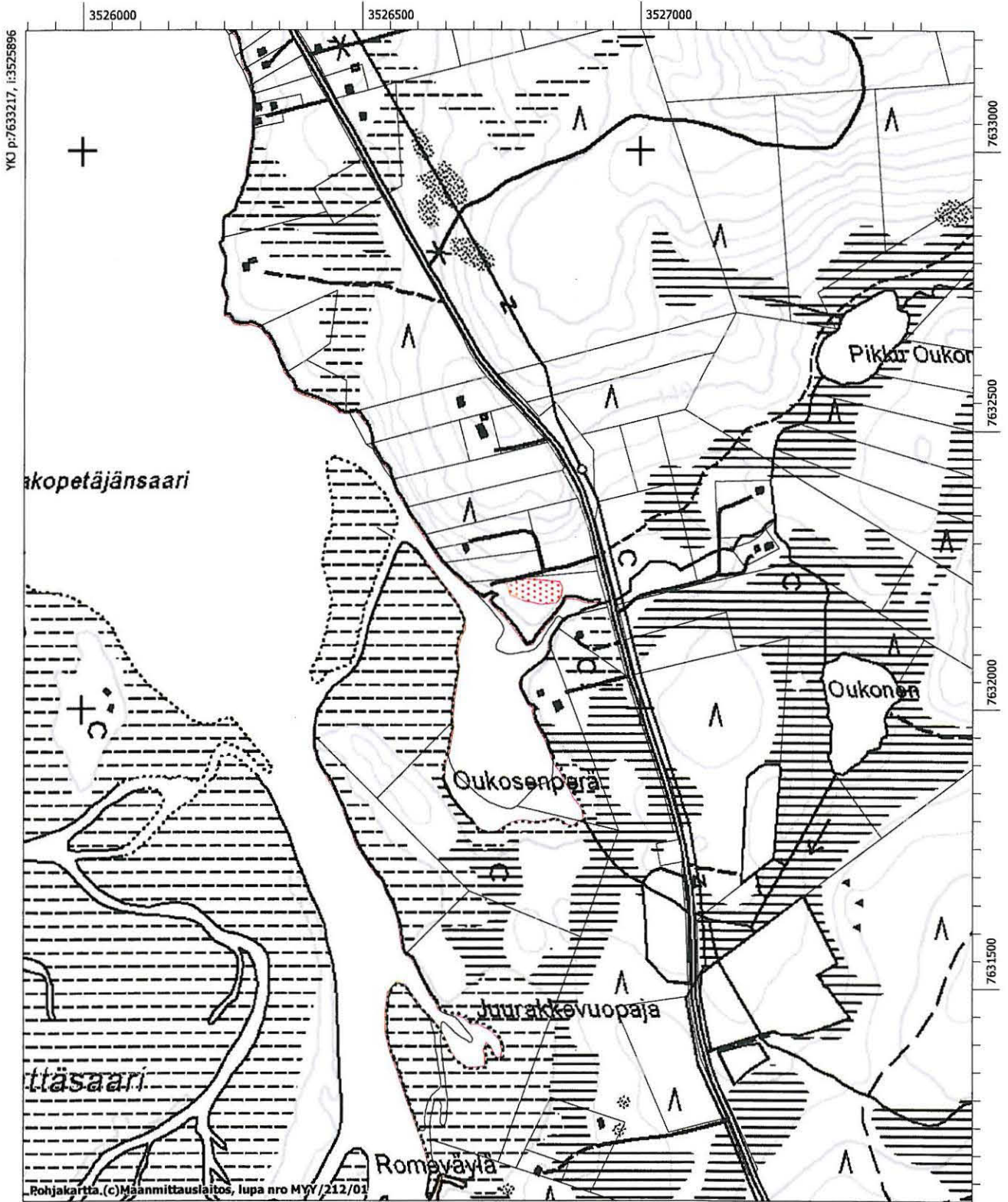
Siltaojan asuinpaikka sijaitsee Ivalon kirkosta 13 kilometriä pohjoiskoilliseen Ivalojokeen laskevan Siltaojan suun pohjoispuolella olevalla vanhalla pellolla, Veskoniemeen menevästä tiestä 100 metriä länteen. Kohde on vaivaton saavuttaa, sillä sen pohjoispuolella on omakotitalo, jolle tulee tie Veskoniemeen johtavalta tieltä. Sen sijaan asuinpaikan hahmottaminen maastossa on hankalaa, koska pelto kasvaa nykyään erittäin tiheää nuorta puustoa.

Syksyn 2007 tarkastuksessa keskityttiin ainoastaan senhetkiseen kaavaluonnokseen merkityn rakennuspaikan alueeseen. Rakennuspaikan keskelle tehdystä koekuopasta (gps-piste 045) saatiin löytöinä kvartsi-iskoksia, jotka tulivat sekoittuneenoloisesta peltokerroksesta. Alueelle tehtiin myös pari muuta koepistoa, joissa voitiin havaita samanlainen sekoittunut peltokerros, muttei kuitenkaan esihistorialliseen asuinpaikkaan viittaavia löytöjä. Löydöllinen koekuoppa sijoittui 6 metrin päähän vanhan törmän taitteesta, joka näillä kohdin oli selvästi havaittavissa. Tarkastuksen yhteydessä tehtyjen havaintojen perusteella Siltaojan esihistoriallinen asuinpaikka on aiempaa rajausta selvästi laajempi. Mikäli alueelle aiotaan rakentaa, on kohteen todellista laajuutta selvitettävä tarkemmin tutkimuksin.

Inari 28 Siltaoja 148010028

Inari, Ivalon paliskunnan yleiskaava-alueen inventointi. M. Tallavaara & M. Varonen 2007

 Muinaisjäänöksen aluerajaus



Pohjakartta.(c)Maanmittauslaitos, lupa nro MYY/212/01

MK 1:10000

YKJ p:7631117, i:3527596

62. Alajärvi Kenttäniemi

Muinaisjäännösrekisteritunnus 1000008867

Muinaisjäännöstyyppi: kivirakenteet
Alatyyppi: latomukset
Laji: kiinteä muinaisjäännös
Ajoitus: ajoittamaton
Lukumäärä: 1
Rauhoitusluokkaehdotus: 2
Tilätiedot: 4:36
Peruskartta: 383204 Pasasjärvi
Koordinaatit: p= 7611475, i= 3518655, z ala= 138 m mpy, z ylä= - m mpy
Koordinaattiselite: gps-piste latomuksesta
Aiemmat tutkimukset: I. Itkonen 1910¹
Aiemmat löydöt: -

Inventointi 2007

Löydöt: -
Kartat: Peruskarttaote s. 19
Negatiivit: 144201-144202
Digitaaliset valokuvat: 31-32

Alun perin Ilmari Itkosen havaitsema ja ilmeisesti osittain tutkima liesilatomus sijaitsee Ivalon kirkosta 9,16 kilometriä lounaaseen Alajärven Kenttäniemessä kymmenen metrin päässä rannasta. Maasto Kenttäniemessä on helppokulkuista mäntymetsää. Kohde on helppo saavuttaa sen pohjoispuolelle tulevalta mökkitieltä, mutta kohteen löytäminen maastosta ei ole kovin helppoa.

Käsikirjoituksensa liitteessä ”Kenttiä ja kotasijoja” Ilmari Itkonen kertoo Alajärven itärannalla Kenttäniemessä olevasta vanhasta kentästä, jossa kertomusten mukaan olisi edelleen (1900-luvun alussa) ollut jäljellä puurakenteita. Itkonen ei oppaineen kyennyt paikantamaan kenttää. Sen sijaan hän havaitsi järven rannalla ”maakohokkeen, josta turpeen alta tuli näkyviin tulisija (piirros nro 8), joka muodostaan päätellen on monen sadan vuoden vanha” (Itkonen 1910: 56). Kotasijaa Itkonen ei paikalla havainnut.

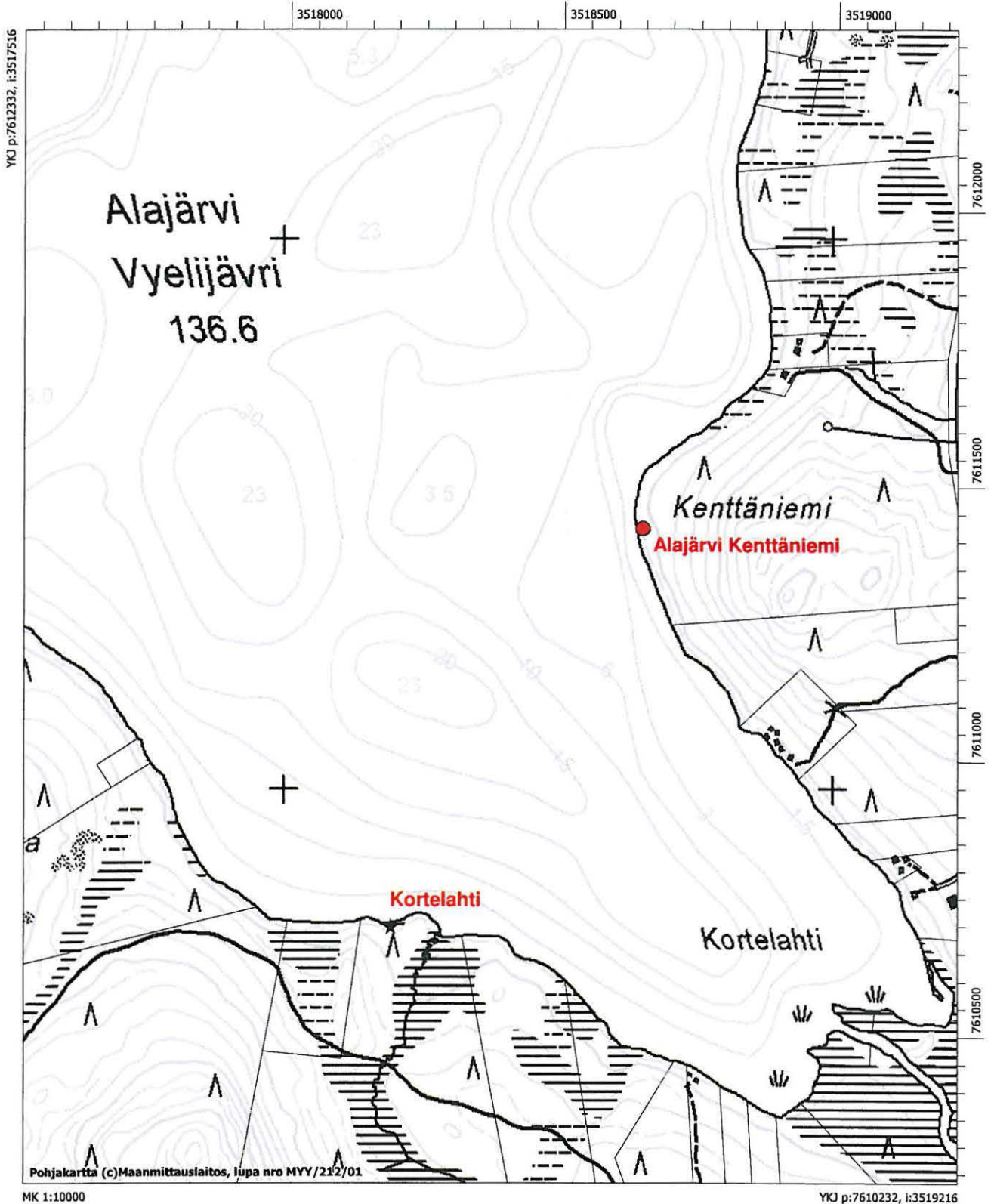
Syyskuussa 2007 Itkosen löytämä liesilatomus onnistuttiin paikantamaan uudelleen (gps-piste 090). Muodoltaan löydetty latomus vastasi tarkasti Itkosen käsikirjoituksessaan esittämää piirrosta (Itkonen 1910: piirros nro 8). Latomus on kooltaan 140 cm x 85 cm, leveimmän kohdan ollessa sen keskellä. Latomuksen pituusakseli on karkeasti itä-länsi suuntainen, joten se on rannan suunnan vastainen. Latomuksen molemmissa päissä on muita suuremmat kivet. Länsipäädyn kivi voi olla paikalla ollut maakivi, jota on käytetty hyväksi latomusta rakennettaessa. Myöskään 2007 paikalla ei havaittu kotasijaa. Latomuksen lähiympäristöön kaivettiin myös pieniä koepistoja, mutta niissä ei havaittu mitään asuinpaikkaan viittaavaa.

¹ Ilmari Itkonen 1910: Muinaisjäännöksiä ja tarinoita Inarinjärven ympäristöstä. Käsikirjoitus Museoviraston arkeologian osaston arkistossa.

Inari 62 Alajärvi Kenttäniemi 1000008867
 Inari 917 Kortelahti 1000008875

Inari, Ivalon paliskunnan yleiskaava-alueen inventointi. M. Tallavaara & M. Varonen 2007

- Liesilatomus
- ★ Palaneen luun löytöpaikka





Negatiivi nro 144201. Kenttäniemen liesilatomus. Idästä.



Negatiivi nro 144202. Kenttäniemen liesilatomus. Etelästä.

85. Vesipiirin kämppä Muinaisjäännösrekisteritunnus 148010085

Muinaisjäännöstyyppi: asuinpaikat

Alatyyppi: -

Laji: kiinteä muinaisjäännös

Ajoitus: kivi- ja/tai varhaismetallikautinen

Lukumäärä: 1

Rauhoitusluokkaehdotus: 2

Tilatiedot: 39:0

Peruskartta: 383208 Akujärvi

Koordinaatit: p= 7627895, i= 3529432, z ala= 125 m mpy, z ylä= 130 m mpy

Koordinaattiselite: keskikoordinaatit

Aiemmat tutkimukset: A. Erä-Esko & L. Pesonen 1972, inventointi; J. Kankaanpää 1988, inventointi

Aiemmat löydöt: KM 18884: 1-8, kvartsiartefakteja ja palanutta luuta; KM 24300: 1-5, kvartsiartefakteja ja palanutta luuta

Inventointi 2007

Löydöt: -

Kartat: Peruskarttaote s. 22

Negatiivit: -

Digitaaliset valokuvat: -


Vesipiirin kämppä niminen asuinpaikka sijaitsee Ivalon kirkosta 10,8 kilometriä koilliseen Nanguvuonon pohjoisrannalla Kantovaaran etelärinteellä, välittömästi Niilo Karjalaisen perikunnan mökin pohjoispuolella. Alueella on havaittavissa useita melko pienialaisia tasanteita, joista yhdellä sekä mökki että asuinpaikka sijaitsevat.

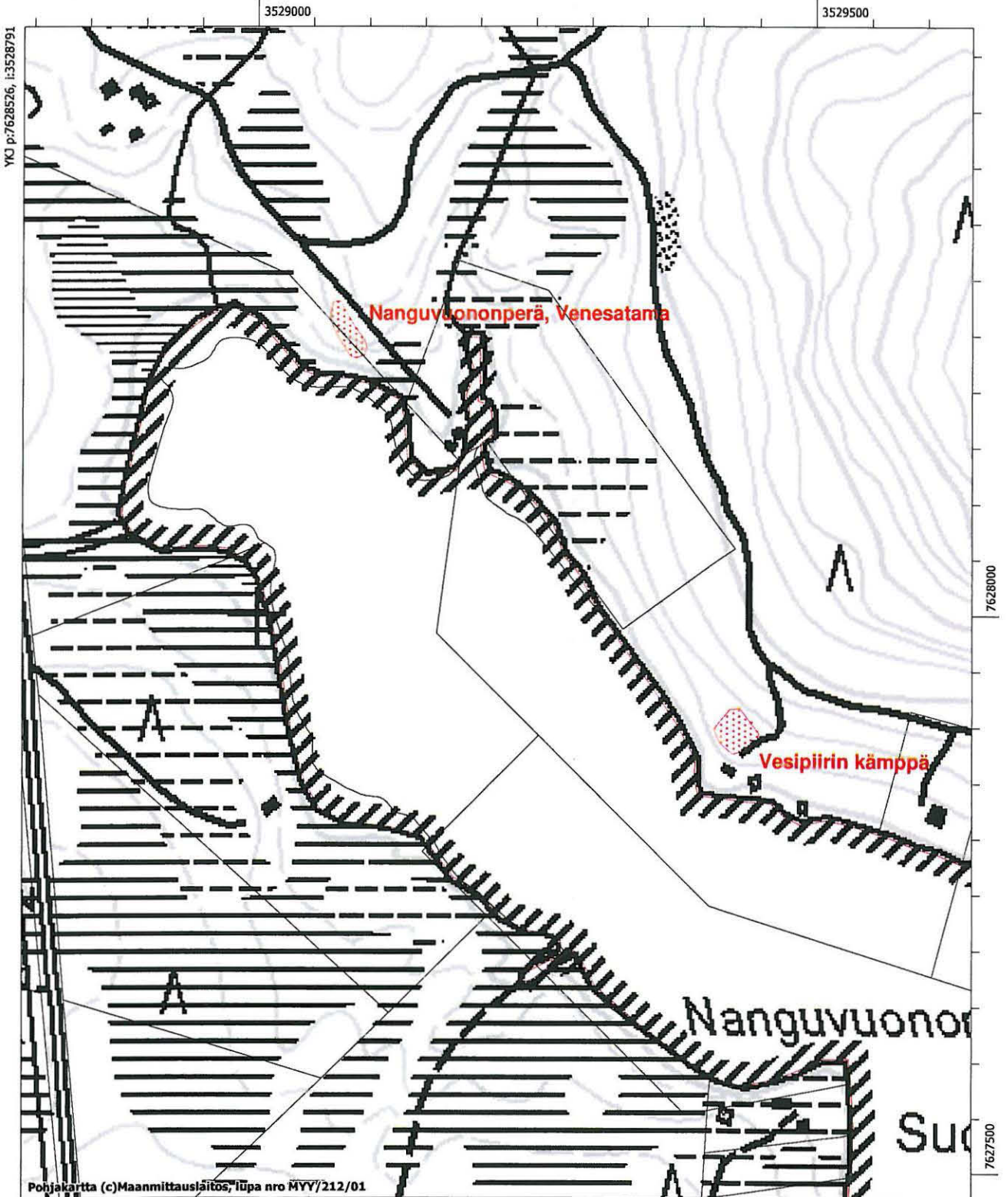
Suurin osa löydöistä on aikoinaan löydetty mökin parkkipaikalta ja mökille johtavan tien syrjästä. Vuoden 2007 inventoinnin yhteydessä löytöjä (kvartsia, palanutta luuta ja sertiä) havaittiin edelleen runsaasti parkkipaikan kohdalla. Löytöjä ei tällä kertaa poimittu mukaan. Tarkastuksen yhteydessä havaittiin myös välittömästi parkkipaikan länsipuolella kaksi isohkoa kuoppaa/painannetta. Pie-nempi (gps-piste 043) oli halkaisijaltaan 3,5 m - 4 m ja 70 cm syvä. Sen vallissa oli havaittavissa selvä kaksoismaannos. Tästä noin 20 metriä etelään on suurempi painanne (halkaisija n. 5,5 m - 6 m. 044). Sen vallit olivat selvemmat, mutta selvää kaksoismaannosta ei voitu havaita. Sen sijaan muunlaisia häiriöitä ja jopa mahdollista kulttuurikerrosta oli havaittavissa niin vallissa kuin kuopan keskelläkin. Löytöjä ei kummastakaan kuopasta saatu. Molemmat painanteet voivat hyvinkin liittyä esihistorialliseen asuinpaikkaan. Vaikka mökkitie ja erityisesti parkkipaikan raivaaminen ovatkin osin tuhonneet asuinpaikkaa, on ehjää asuinpaikkakerrosta havaintojen perusteella vielä jäljellä ainakin parkkipaikan länsi- ja luoteispuolella, mahdollisesti myös itäpuolella.

Kaavaan merkitty rakennuspaikka sijaitsee jonkin verran Vesipiirin kämpän kivi- ja/tai varhaismetallikautisesta asuinpaikasta luoteeseen. Myös rakennuspaikan kohdilla on potentiaalisen näköisiä tasanteita, joita on voitu käyttää esihistoriallisenakin aikana. Maasto on niillä kohdin peitteistä, joten havaintojen tekeminen oli vaikeaa. Rakennuspaikan kohdille tehtiin lapiolla koepistoja, mutta löytöjä tai muuta selvästi esihistorialliseen asuinpaikkaan liittyvää ei havaittu. Tunnetun kohteen läheisyyden vuoksi alueella olisi kuitenkin syytä suorittaa tarkempia tutkimuksia ennen kuin paikalle aletaan rakentaa. Muutoinkin Kantovaaran Nanguvuonoon rajoittuva etelärinne aina Eemelin-niemeen asti vaikuttaa crittän potentiaalilta asuinpaikka-alueelta.

Inari 726 Nanguvuononperä, Venesatama 148010726
Inari 85 Vesipiirin kämpä 148010085

Inari, Ivalon paliskunnan yleiskaava-alueen inventointi. M. Tallavaara & M. Varonen 2007

 Muinaisjäänneksen aluerajaus



133. Könkäänjärvi

Muinaisjäänösrekisteritunnus 148010133

Muinaisjäänöstyyppi: asuinpaikat

Alatyyppi: -

Laji: kiinteä muinaisjäänös

Ajoitus: kivi- ja/tai varhaismetallikautinen

Lukumäärä: 1

Rauhoitusluokkaehdotus: 2

Tilatiedot: 36:3, 36:5

Peruskartta: 383211 Jollusjärvi

Koordinaatit: p= 7625412, i= 3533715, z ala= 130 m mpy, z ylä= 135 m mpy

Koordinaattiselite: keskikoordinaatit

Aiemmat tutkimukset: A. Arponen 1988 ja 1989, tarkastus

Aiemmat löydöt: KM 25457: 1-3, dolomiitti- ja kvartsiartefakteja

Inventointi 2007

Löydöt: 36338: 1-4

Kartat: Peruskarttaote s. 24

Negatiivit: -

Digitaaliset valokuvat: -


Könkäänjärven esihistoriallinen asuinpaikka sijaitsee Ivalon kirkosta 13 kilometriä koilliseen Könkäänjärven etelä- ja kaakkoisrannalla Nellimiin vievän tien ja järven välisellä alueella. Kohde on erittäin helppo saavuttaa Nellimiin vievältä tieltä eikä sen hahmottaminen maastossakaan tuota ongelmia.

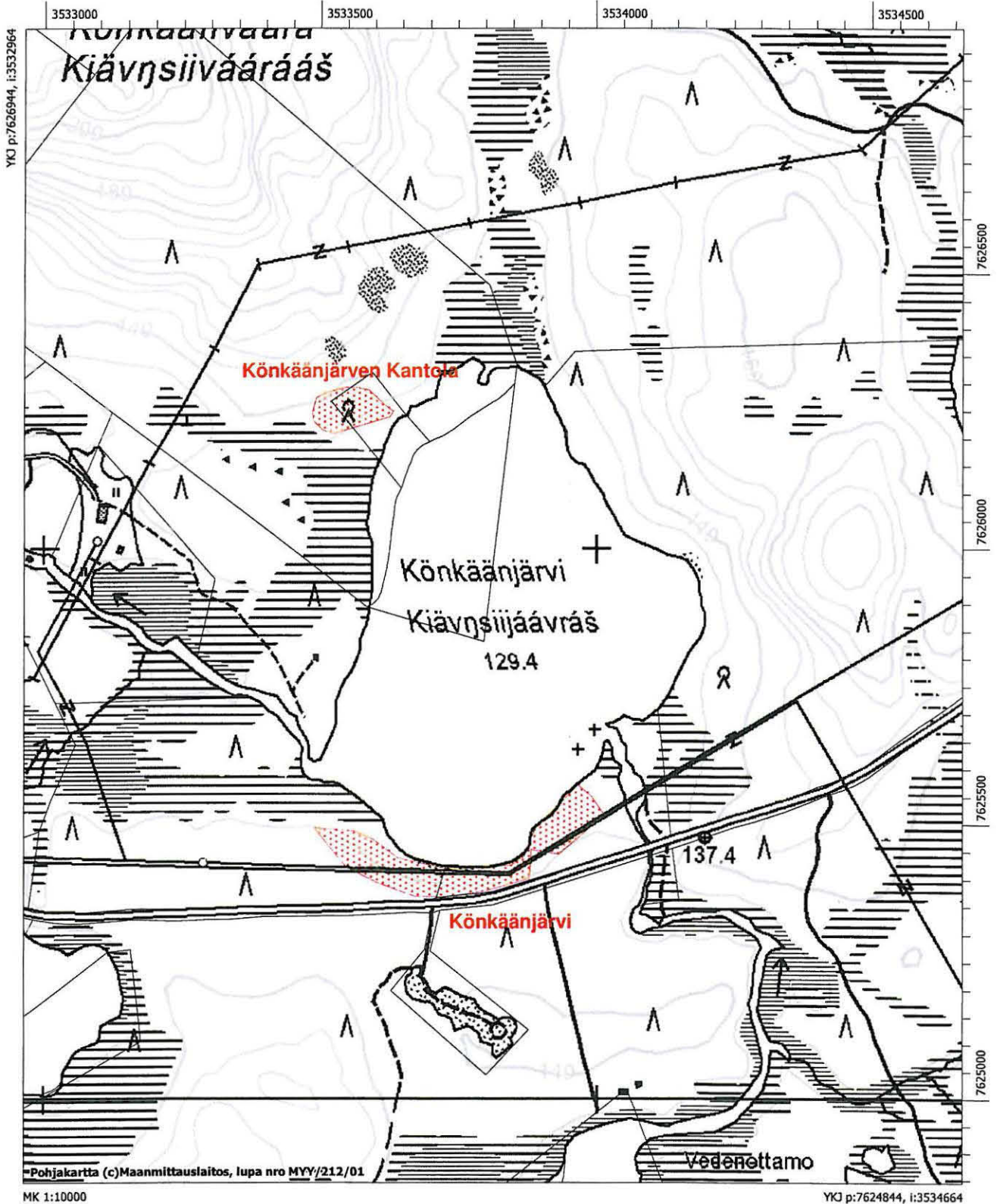
Vuoden 2007 tarkastuksessa pystyttiin paikantamaan suurin osa Arposen tarkastuskertomuksissaan mainitsemista rakenteista, mm. liesilatomo ja mahdollinen kellarinpohja sekä asumuksenpohja. Viimeksi mainittu ei tosin kokonsa puolesta (1,5 m x 1,5 m) tunnu asumuksenpohjalta vaan pikemminkin kyseessä on jokin muu rakenne. Lisäksi asuinpaikan koillisosassa, rannan tuntumassa havaittiin vanhalta vaikuttava kuoppa (gps-piste 025). Rakenteiden ohella alueella havaittiin kvartsiartefakteja kohdissa, joissa niitä ei aiemmin ollut havaittu (020, 024). Löytöjä havaittiin myös aiemmin määritellyn muinaisjäänösalueen länsipuolella. Hiekkaiselta ajouralta vanhan törmän reunalta löydettiin bipolaari-iskennällä työstetty kvartsiydin ja pieni -iskos (021). Samainen törmä jatkuu aiemmin määritellylle muinaisjäänösalueelle, jossa myös on sen reunalta löydetty kvartsi- (mm. 020) ja sertiartefakteja. Kvartsien löytökohdan ja aikaisemman muinaisjäänösalueen välistä, hiekkaiselta ajouralta, löydettiin lisäksi palaneelta vaikuttavia luita (022).

Tarkastuksessa tehtyjen havaintojen perusteella Könkäänjärven asuinpaikka näyttää siis jatkuvan aiemmin määritellyistä rajoista jopa 200 metriä lännemmäksi. Mikäli alueelle on tarkoitus rakentaa kaavaluonnoksen mukaisesti, on arkeologisen kohteen laajuutta ehdottomasti selvitettävä tarkemmin tutkimuksin.

Inari 133 Kõnkäänjärvi 148010133
 Inari 910 Kõnkäänjärven Kantola 1000008868

Inari, Ivalon paliskunnan yleiskaava-alueen inventointi. M. Tallavaara & M. Varonen 2007

 Muinaisjäänöksen aluerajaus



357. Kerttuoja

Muinaisjäännösrekisteritunnus 1000002811

Muinaisjäännöstyyppi: asuinpaikat

Alatyyppi: -

Laji: kiinteä muinaisjäännös

Ajoitus: kivi- ja/tai varhaismetallikautinen

Lukumäärä: 1

Rauhoitusluokkaehdotus: 2

Tilatiedot: 24:79, 24:127, 6:51

Peruskartta: 383207 Ivalo

Koordinaatit: p= 7614724, i= 3522934, z ala= 140 m mpy, z ylä= - m mpy

Koordinaattiselite: keskikoordinaatit

Aiemmat tutkimukset: H. Kotivuori 1987, inventointi

Aiemmat löydöt: KM 23351: 1-2, kvartsia ja palanutta luuta

Inventointi 2007

Löydöt: KM 36843: 1-2

Kartat: Peruskarttaote s. 26

Negatiivit: 144205


Digitaaliset valokuvat: 25

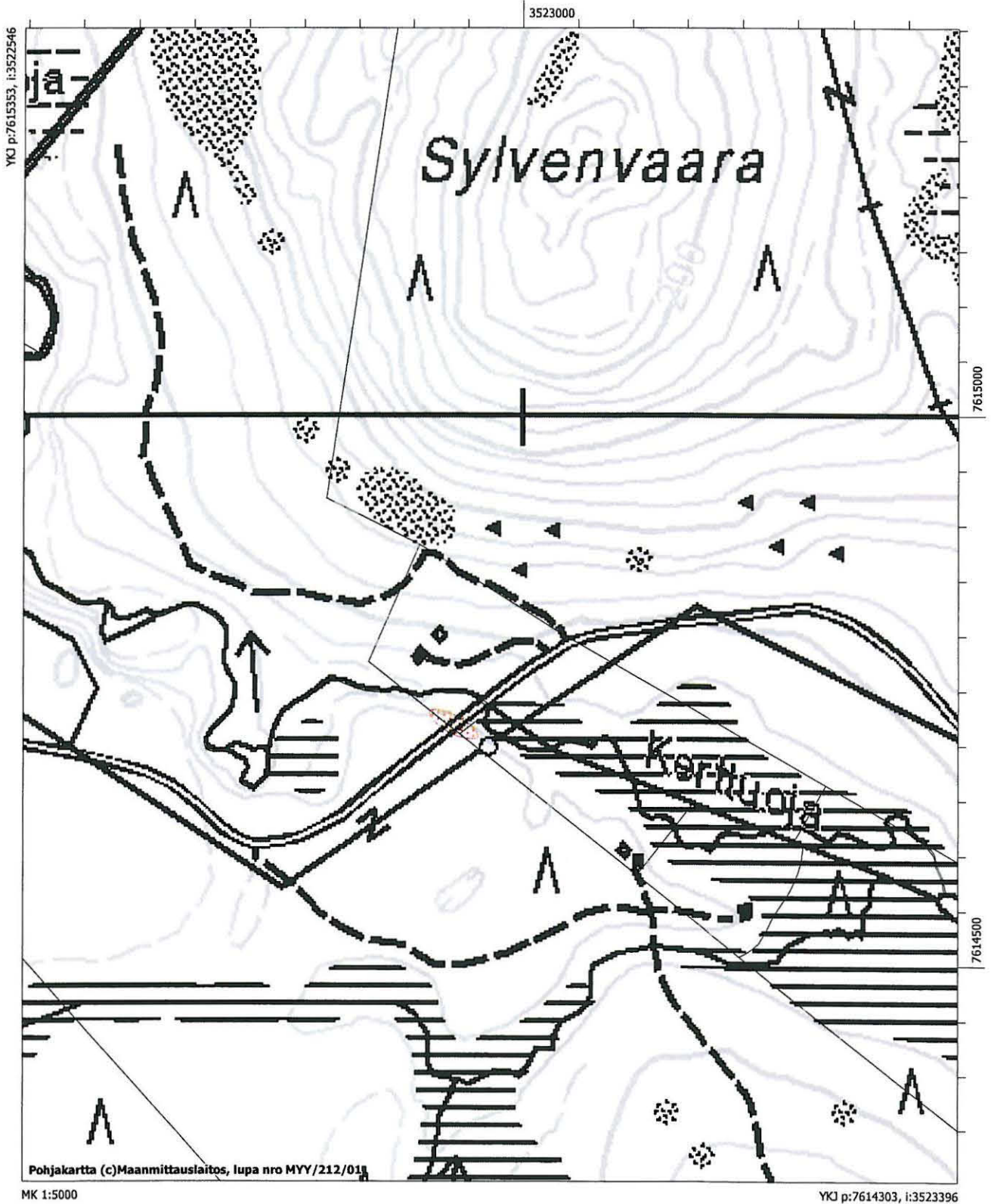
Kerttuojan asuinpaikka sijaitsee Ivalon kirkosta 5,35 kilometriä etelään Sylvenvaaran eteläpuolella Ivalojokeen virtaavan Kerttuojan eteläpuolisella, mäntyä kasvavalla hiekkatörmällä. Kohde on erittäin helppo saavuttaa, sillä Kerttujärventie halkaisee asuinpaikan 20 metriä Kerttuojan sillasta lounaaseen. Tien länsipuolella tieleikkaukseen on lohkaistu muutaman neliömetrin laajuinen hiekanotopaikka.

Hannu Kotivuoren alun perin löytämä kohde on aiemmin merkitty irtolöytöpaikaksi. Käydessään paikalla Kotivuori havaitsi hiekanotopaikan seinämässä punaiseksi palanutta maata laikkuina sekä palaneita kiviä. Havaintojensa perusteella Kotivuori päätteli paikalla olevan liesiä, jotka ulottuivat 50 cm syvyyteen maan pinnasta. Löytöinä Kotivuori talletti muutaman palaneen luun ja yhden kvartsi-iskoksen. Vuoden 2007 havaintojen perusteella kyse on kiistatta kiinteästä muinaisjäännöksestä. Yksi liedenkohta oli edelleen havaittavissa länsipuolen leikkauksessa ja tien molemmilta puolilta leikkauksista poimittiin runsaasti palanutta luuta ja muutama kvartsi-iskos. Kerttujärventien rakentaminen on tuhonnut keskeisen osan asuinpaikasta, mutta kohdetta on vielä säilyneenä molemmin puolin tietä. Asuinpaikan läheisyyteen ei ole kaavoitettu rakennuspaikkoja.

1000002811 Inari 357 Kerttuoja

Inari, Ivalon paliskunnan yleiskaava-alueen inventointi. M. Tallavaara & M. Varonen 2007

 Muinaisjäännöksen aluerajaus



Pohjakartta (c)Maanmittauslaitos, lupa nro MYY/212/011

MK 1:5000

YKJ p:7614303, i:3523396



Negatiivi nro 144205. Meri Varonen poimii löytöjä tieleikkauksesta Kerttuojan asuinpaikalla. Lounaasta.

377. Kerttjärvi
Muinaisjäännösrekisteritunnus 148010377

Muinaisjäännöstyyppi: asuinpaikat

Alatyyppi: -

Laji: kiinteä muinaisjäännös

Ajoitus: kivi- ja/tai varhaismetallikautinen

Lukumäärä: 1

Rauhoitusluokkaehdotus: 2

Tilätiedot: valtionmaa

Peruskartta: 383207 Ivalo

Koordinaatit: p= 7613274, i= 3526189, z ala= 140 m mpy, z ylä= - m mpy

Koordinaattiselite: keskikoordinaatit

Aiemmat tutkimukset: H. Kotivuori 1987, inventointi

Aiemmat löydöt: KM 23350: 1-3, kvartssia ja palanutta luuta

Inventointi 2007

Löydöt: KM 36844: 1-2

Kartat: Peruskarttaote s. 29

Negatiivit: -


Digitaaliset valokuvat: -

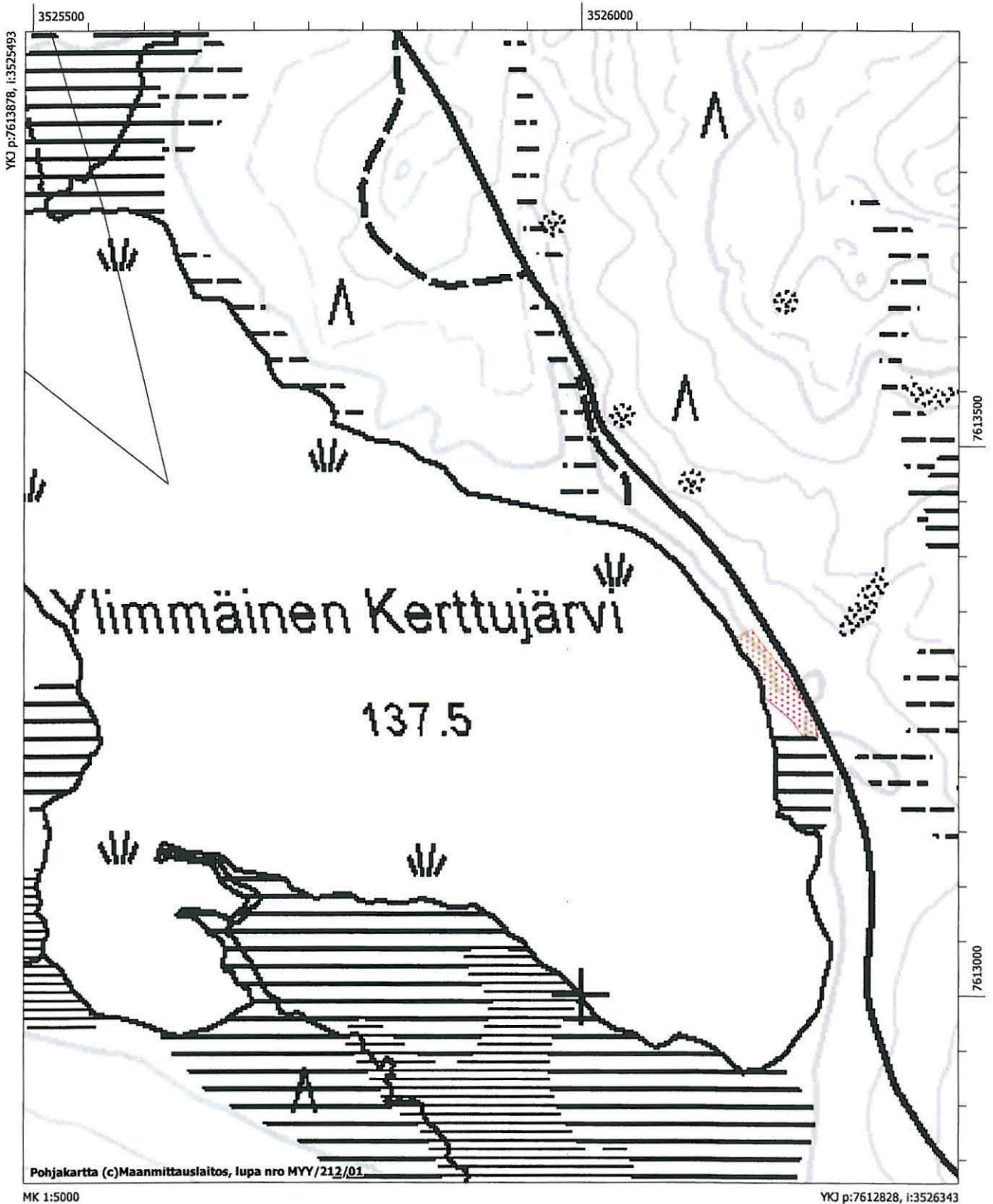
Hannu Kotivuoren löytämä asuinpaikka sijaitsee Ivalon kirkosta 8 kilometriä etelään Ylimmän Kerttjärven itärannalla parimetrisen törmän päällä, kohdassa, jossa tie (Kerttjärventie?) kulkee lähimpänä järven rantaan. Asuinpaikan keskipisteen kohdilla tieltä erkanevat lyhyt ajoura Ylimmän Kerttjärven rantaan, jossa on tulistelu- ja veneenlaskupaikka.

Vuoden 2007 tarkastuksessa löytöjä havaittiin aikaisemmin määritetyn muinaisjäännösalueen lisäksi kohdassa (gps-piste 010), joka on 50 metriä kaakkoon aikaisemmista rajoista. Tieleikkauksesta löytöinä otettiin talteen palanutta luuta ja kvartsi-iskos. Havaintojen perusteella kohde on siis aikaisempaa rajausta hieman laajempi kivi- ja/tai varhaismetallikautinen asuinpaikka. Asuinpaikan läheisyyteen ei ole kaavoitettu rakennuspaikkoja.

Inari 377 Kerttjärvi 148010377

Inari, Ivalon paliskunnan yleiskaava-alueen inventointi. M. Tallavaara & M. Varonen 2007

 Muinaisjäänöksen aluerajaus



453. Syyrakkiharju länsi
Muinaisjäännösrekisteritunnus 148010453

Muinaisjäännöstyyppi: muinaisjäännösryhmät

Alatyyppi: -

Laji: kiinteä muinaisjäännös

Ajoitus: moniperiodinen

Lukumäärä:

Rauhoitusluokkaehdotus: 2

Tilatiedot: 5:15, 5:21, 5:22, 5:23, 5:24

Peruskartta: 383208 Akujärvi

Koordinaatit: p= 7624122, i= 3528852, z ala= 131 m mpy, z ylä= 135 m mpy

Koordinaattiselite: keskikoordinaatit

Aiemmat tutkimukset: A. Arponen 1989, tarkastus

Aiemmat löydöt: -

Inventointi 2007

Löydöt: -

Kartat: Peruskarttaote s. 31

Negatiivit: -

Digitaaliset valokuvat: -


Kohde sijaitsee Ivalon kirkosta 8 kilometriä koilliseen Syyrakkiharjun länsipäässä, Mukkajärven eteläpuolella. Syyskuun 2007 tarkastuksessa keskityttiin kohteen pohjoisosaan Mukkajärven pistävän kaksinokkaisen niemen alueella, sillä sinne oli kaavaluonnoksessa merkitty rakennuspaikka. Alue on helposti saavutettavissa Veskonien tieltä eroavalta tilustieltä käsin.


Muinaisjäännösalueen pohjoisosassa havaittiin kaikkiaan neljä pyyntikuoppaa (gps-pisteet 016-019) sekä yksi asumuksen pohja. Nämä kaikki on mainittu myös Arposen tarkastuskertomuksessa. Vuoden 2007 tarkastuksen yhteydessä Arposen asumuksenpohjaksi määrittelemän kuopan pohjalle tehtiin kaksi koepistoa, joissa voitiin havaita likamaata sekä hiiliä ja jo lahonnutta ”puumössöä”. Kyseessä todella vaikuttaa olevan jonkinlainen pieni asumuksenpohja. Sen sijaan niemen kärjestä, suomättäiköstä, ei kyetty paikantamaan asumuksenpohjia vaikka Arposen kertomuksessa sellaisista on maininta. Sieltä kyllä löytyi yksi, selvästi ihmistoiminnan synnyttämä syvä kuoppa (013). Myös yhden pyyntikuopan (018) valliin tehtiin koepisto, jossa voitiin havaita selvä kaksoismaannos.


Vuoden 2007 kesällä kohteella kävi myös intendentti Sirkka-Liisa Seppälä Museovirastosta. Tuolloin hän paikansi kohteen kaikki pyyntikuopat sekä pohjoisalueen koillisosassa olevat muut kuopanteet. Seuraavan sivun karttaan on yhdistetty Seppälän tekemät havainnot ja syyskuun 2007 tarkastuksen yhteydessä tehdyt havainnot. Kaikkiaan Syyrakkiharju länsi -kohteelta tunnetaan 9 pyyntikuoppaa, 3 muuta kuoppaa sekä yksi asumuksen pohja. Syyrakkiharjun pohjoisin pyyntikuoppa on melko lähellä kaavaan merkittyä rakennuspaikkaa.


Inari 453 Syyrakkiharju länsi 148010453

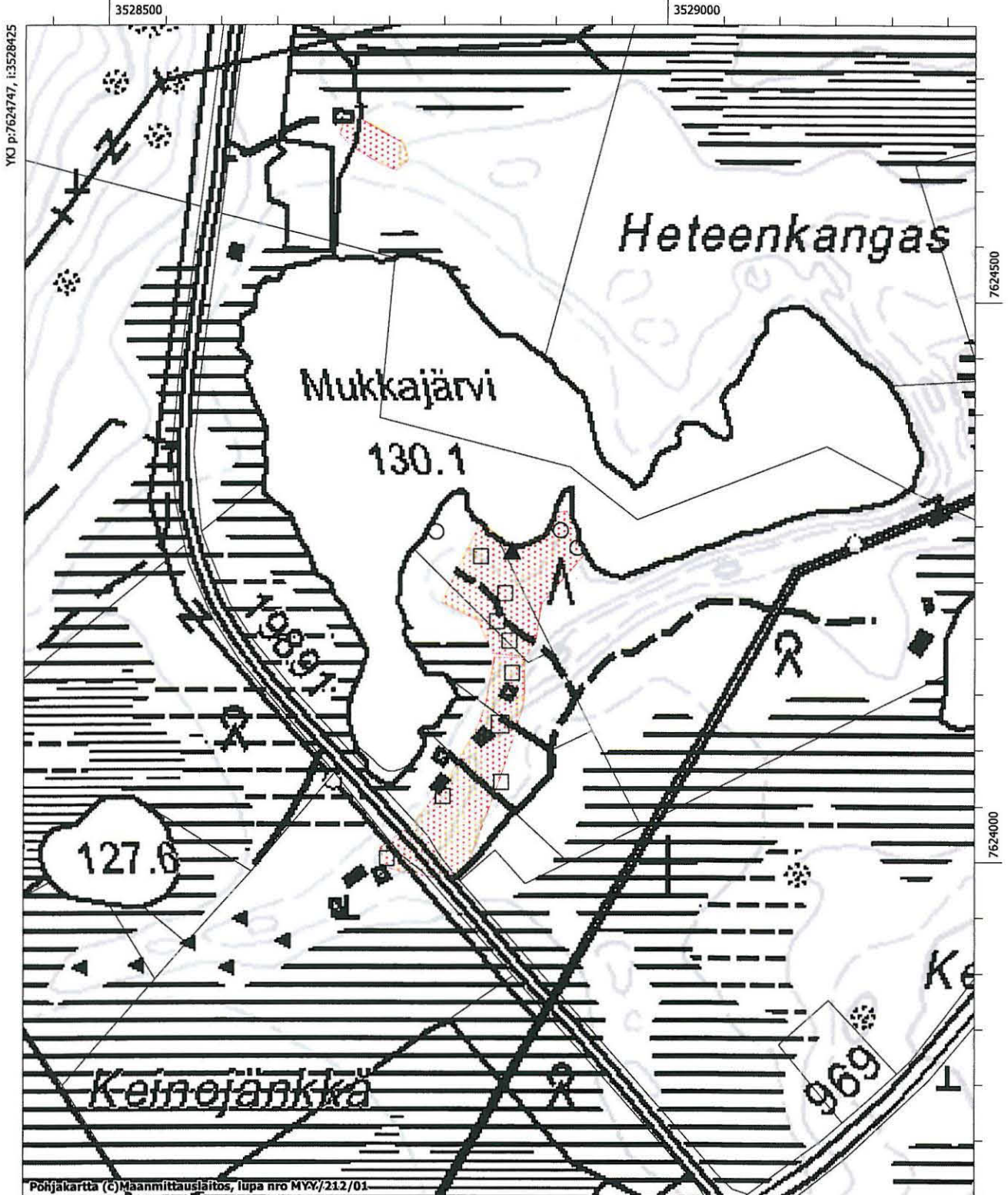
Inari, Ivalon paliskunnan yleiskaava-alueen inventointi. M. Tallavaara & M. Varonen 2007

 Muinaisjäännöksen aluerajaus

 Muu kuoppa

 Pyyntikuoppa

 Asumuksen pohja



Pohjakartta (6) Maanmittauslaitos, lupa nro MYY/21.2/01

MK 1:5000

YKJ p:7623697, i:3529275

726. Nanguvuononperä, Venesatama
Muinaisjäännösrekisteritunnus 148010726

Muinaisjäännöstyyppi: asuinpaikat

Alatyyppi: -

Laji: kiinteä muinaisjäännös

Ajoitus: kivi- ja/tai varhaismetallikautinen

Lukumäärä: 1

Rauhoitusluokkaehdotus: 2

Tilatiedot: 39:0, 32:91

Peruskartta: 383208 Akujärvi

Koordinaatit: p= 7628255, i= 3529077, z ala= 125 m mpy, z ylä= 128 m mpy

Koordinaattiselite: keskikoordinaatit

Aiemmat tutkimukset: A. Arponen 1990, tarkastus

Aiemmat löydöt: KM 26244: 1-11, dolomiitti- ja kvartsiartefakteja

Inventointi 2007

Löydöt: -

Kartat: Peruskarttaote s. 33

Negatiivit: 144226


Digitaaliset valokuvat: 8

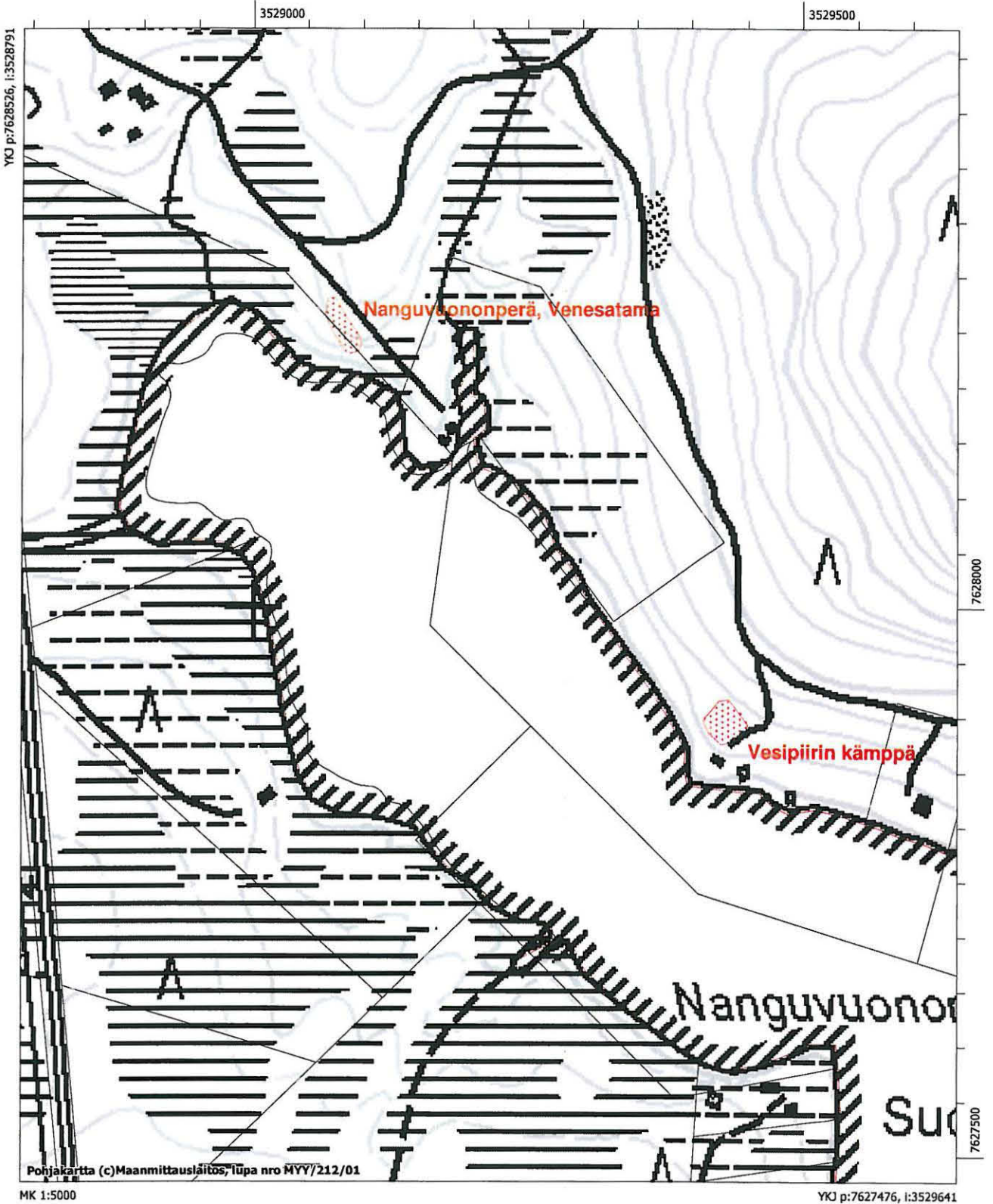
Aki Arposen löytämä asuinpaikka sijaitsee Ivalon kirkosta 10,8 kilometriä koilliseen Nanguvuonon pohjukassa olevan venesataman parkki- ja huoltoalueen kohdalla. Alueella on havaittavissa useita terasseja, joista kahdelta on löydetty kivistä asuinpaikasta kertovia löytöjä.

Nykyisellään kohde on osittain tuhoutunut ja peitetty, mutta paikalla on vielä säilyneitäkin alueita. Parkkipaikan kohta, jolta Arponen oli poiminut useita löytöjä, on sorastettu samalla kun satamaan johtavaa tietä on jatkettu itään päin. Myös Arposen mainitseman roskalaatikon ympäristö oli niin heinittynyt, ettei niillä kohden voinut tehdä havaintoja. Sen sijaan syyskuussa 2007 havaittiin kvartsi-iskos parkkipaikalle vievän tien ja rannan välissä kulkevan kärrypolun syrjässä (gps-piste 042), aikaisemmista löytöalueista hieman länteen. Iskos jätettiin paikalleen. Havainnon perusteella kohde on siis aikaisempaa rajausta laajempi. Löytökohdan ja parkkipaikalle vievän tien välisen metsikön kohdalla asuinpaikkakerrosta on todennäköisesti säilynyt koskemattomana. Muinaisjäännöksen läheisyyteen on merkitty rakennuspaikka, joten kohteen laajuutta olisi syytä selvittää, mikäli paikalle aletaan rakentaa.

Inari 726 Nanguvuononperä, Venesatama 148010726
Inari 85 Vesipiirin kämppä 148010085

Inari, Ivalon paliskunnan yleiskaava-alueen inventointi. M. Tallavaara & M. Varonen 2007

 Muinaisjäännöksen aluerajaus





Negatiivi nro 144226. Vuoden 1990 löytöalue on nykyisellään osittain peitossa tien sorastuksen alla. Pohjoisesta.

909. Pitkäniemi

Muinaisjäännösrekisteritunnus 1000008866

Muinaisjäännöstyyppi: asuinpaikat

Alatyyppi: -

Laji: kiinteä muinaisjäännös

Ajoitus: kivi- ja/tai varhaismetallikautinen

Lukumäärä: 1

Rauhoitusluokkaehdotus: 2

Tilatiedot: 21:17, 21:94, 21:95

Peruskartta: 383204 Pajasjärvi

Koordinaatit: p= 7611757, i= 3517084, z ala= 137 m mpy, z ylä= 139 m mpy

Koordinaattiselite: keskikoordinaatit

Aiemmat tutkimukset: H. Kotivuori 1987, inventointi

Aiemmat löydöt: -

Inventointi 2007

Löydöt: KM 36837: 1-14

Kartat: Peruskarttaote s. 36

Negatiivit: 144210-144219

Digitaaliset valokuvat: 13-19


Pitkäniemen kivi- tai varhaismetallikautinen asuinpaikka sijaitsee Alajärven länsirannalla koilliseen pistävällä Pitkäniemellä. Maasto on alueella helppokulkuista mäntymetsää ja maaperä Pitkäniemessä ja sen lähiympäristössä on hiekkainen. Pitkäniemen tyvessä on mökki, jonne tulee polku 200 metriä pohjoisempana päättyvältä huonokuntoiselta metsäautotieltä.

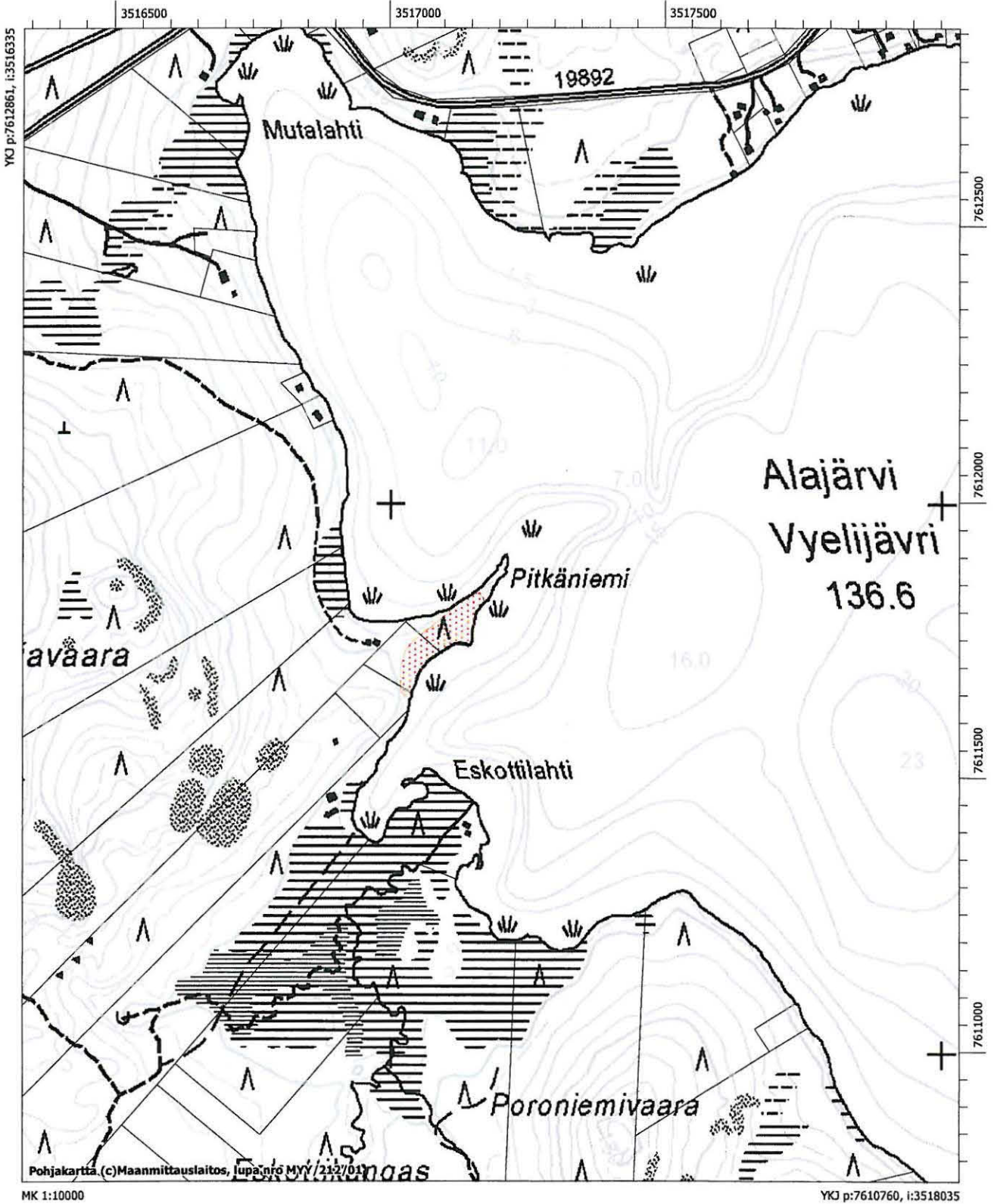
Hannu Kotivuoren vuoden 1987 inventointikertomuksen Alajärven kohteita esittelevässä kartassa on Pitkäniemen kohdalla merkintä palaneista kivistä. Löytöjä Kotivuori ei kuitenkaan paikalla havainnut, joten muinaisjäännöstä ei Pitkäniemeen tuolloin merkitty. Vuoden 2007 ensimmäiset löydöt havaittiin niemen itälaidalla törmän alapuolella rantavedessä lähellä niemen nokkaa. Tämä löytöalue osoittautui lopulta kokonaisuudessaan noin 70 metrin levyiseksi (gps-pisteet 005-007, 062-065). Rantavedestä poimitut palaneet luut sekä serti- ja kvartsiartefaktit olivat reunoiltaan melko pyörityneitä. Vaikka pyörityminen voi kertoa siitä, että artefaktit ovat olleet vedessä pitkään, se tuskin kuitenkaan tarkoittaa, että asuinpaikka olisi jossain vaiheessa jäänyt veden pinnan alle. Löytöjä saatiin tältä alueelta nimittäin myös sortuvan törmän päältä. Veteen löydöt ovatkin päättyneet todennäköisimmin aallokon aiheuttaman törmän syöpymisen seurauksena. Voimakkaan aallokon kuluttava vaikutus tällä kohden Pitkäniemeä oli selvästi havaittavissa myös tarkastusajankohtana. Niemen pohjoisrannalla rantavedessä havaittiin lisäksi rykelmä palaneelta vaikuttavia kiviä (065).

Löytöjä saatiin myös niemen tyveen tehdyistä kahdesta pienestä koekuopasta. Toinen näistä (066) tehtiin keskelle kaavaan merkittyä rakennuspaikkaa. Se osoittautuikin erittäin runsaslöytöiseksi: pienestä koostaan huolimatta kuopasta löydettiin yhteensä lähes 100 g palanutta luuta, 6 kvartsi-iskosta ja useita palaneita kiviä. Löytökerros kuopassa oli 40 cm syvä. Toinen koekuoppa (068) kaivettiin edellä mainitusta kuopasta 55 metriä etelälounaaseen. Siitä saatiin löytöinä kvartsisiesine ja palaneen luun kappale. Yhdessä koekuopassa (067) havaittiin lisäksi likaiselta vaikuttavaa maata ja palanut kivi. Havaintojen perusteella Pitkäniemen asuinpaikka on laaja ja suurelta osin varsin hyvin säilynyt. Kohteella onkin ehdottomasti suoritettava tarkempia kaivaustutkimuksia, mikäli kaavaan merkitty rakennuspaikka säilyy Pitkäniemessä.

Inari 909 Pitkäniemi 1000008866

Inari, Ivalon paliskunnan yleiskaava-alueen inventointi. M. Tallavaara & M. Varonen 2007

 Muinaisjäänöksen aluerajaus





Negatiivi nro 144217. Pitkäniemen sortuvaa törmää. Lounaasta.



Negatiivi nro 144218. Pitkäniemen löytöalue, jolta löydöt tulivat pääasiassa rantavedestä. Myös törmän päältä löydettiin yksi kvartsi-iskos ja palanut luu. Etelästä.



Digikuva 13. Panoraamakuva Pitkäniemen asuinpaikka-alueesta. Länneästä.

910. Könkäänjärven Kantola Muinaisjäänösrekisteritunnus 1000008868

Muinaisjäänöstyyppi: asuinpaikat

Alatyyppi: lapinkentät

Laji: kiinteä muinaisjäänös

Ajoitus: historiallinen

Lukumäärä:

Rauhoitusluokkaehdotus: 2

Tilatiedot: 13:1, 13:3

Peruskartta: 383211 Jollusjärvi

Koordinaatit: p= 7626264, i= 3533549, z ala= 135 m mpy, z ylä= 140 m mpy

Koordinaattiselite: keskikoordinaatit

Aiemmat tutkimukset: I. Jefremoff 2000, inventointi²

Aiemmat löydöt: -

Inventointi 2007

Löydöt: KM 36839: 1-5

Kartat: Peruskarttaote s. 39

Negatiivit: 144227-144229

Digitaaliset valokuvat: 3-7


Könkäänjärven Kantolan kenttä sijaitsee Ivalon kirkosta 13,3 kilometriä koilliseen Könkäänjärven pohjoisrannalla. Maasto on alueella kumpuilevaa ja kivistä, Könkäänjärven itärannalla kivisyydestä johtuen jopa vaikeakulkuista. Kohteelle on todennäköisesti helpointa kulkea lännen suunnalta Sis-kelijärven itäisen pohjukan tienoilta.

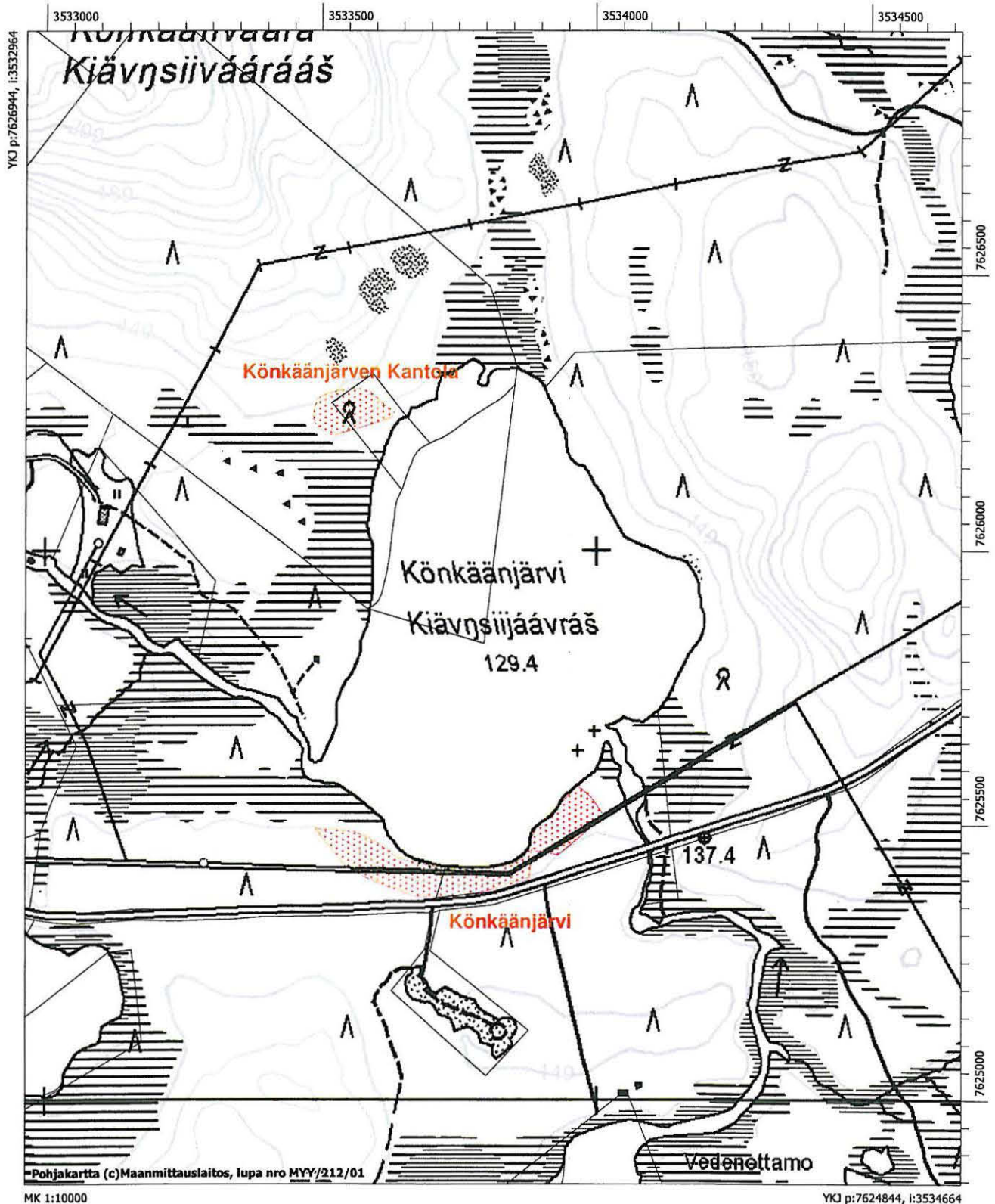
Kentällä on havaittavissa merkkejä ainakin kolmesta eri asutusvaiheesta, joista viimeisimpään, sodanjälkeiseen, vaiheeseen kuuluvat rakennukset ovat vielä kutakuinkin pystyssä. Tähän kokonaisuuteen kuuluvat päärakennus (gps-piste 037), ulkorakennus (038), sauna (040) ja ulkokuone (039). Näiden lisäksi kentällä on ainakin kaksi nurkkapiisillistä tupasijaa sekä muita rakennusten pohjia. Toinen nurkkapiisillisistä tupasijoista (036) edustaa kentän viime sotia edeltänyttä asutusvaihetta. Se sijaitsee 23 metriä pystyssä olevasta päärakennuksesta lounaaseen. Tupasijan kohdalla oli mahdollista erottaa yhden seinän kohta. Seinä on ollut n. 5 metriä leveä. Ilmeisesti kentän vanhinta (tunnettua) asutusvaihetta edustaa mainitusta tupasijasta 46 metriä länsilounaaseen, kivisellä kummulla oleva tupasija (031), joka on kooltaan 5 m x 4 m. Piisi on sijainnut tuvan koillisnurkassa. Tupasija erottuu maastossa matalana painanteena. Tupasijan länsipuolella on suorakaiteen muotoinen 20 cm – 30cm syvä painanne (2 m x 4,5 m), johon tehdystä pienestä koekuopasta saatiin löytöinä ikkunalasiasa, savitiivistettä, tiiltä, palamatonta luuta ja poron sarvea. Mahdollisesti kyseessä on jonkinlainen rakennuksenpohja, jota tosin on voitu käyttää tunkionakin. Vanhimman tupasijan (031) pohjoispuolella on suorakaiteen muotoinen (5 m x 7 m) 20 cm – 30 cm syvä heinää kasvava painanne, joka sekin voi olla rakennuksenpohja. Selvää kiveystä sen nurkassa tai keskellä ei havaittu. Kahden nurkkapiisillisen tupasijan välissä on heinää kasvava niitty, joka on ilmeisesti ollut laidun. Tällä niityllä havaittiin kaksi kivikasaa, joista suurempi (034) voi hyvinkin olla piisinraunio. Pienempi kivikasa (035) voi olla niityn raivauksen yhteydessä syntynyt ”peltoraunio”. Könkäänjärven Kantolan kenttää on käyttänyt Aikion suku (Jefremoff 2001: 36-37). Kentän läheisyyteen ei ole merkitty rakennuspaikkoja

² Inventointi on suoritettu osana Inarin saamelaismuseo Siidan ulkomuseoprojektia/Saamelaisten kulttuurikohteiden inventointia. Inventoinnin aineistoa säilytetään Siidassa. Ks. myös Irja Jefremoff 2001: Varriiställäm – Inarinsaamelaisen vuotuismuutto. Inarin saamelaismuseon julkaisuja nro 4.

Inari 133 Könkäänjärvi 148010133
 Inari 910 Könkäänjärven Kantola 1000008868

Inari, Ivalon paliskunnan yleiskaava-alueen inventointi. M. Tallavaara & M. Varonen 2007

 Muinaisjäänneksen aluerajaus





Negatiivi nro 144228. Kentän vanhin tupasija piisinraunioineen. Koillisesta.



Negatiivi nro 144227. Kentän vanhin tupasija piisinraunioineen. Koivujen oikealla puolella ulkorakennuksen pohja. Pohjoisesta.

911. Hoikkaniemi

Muinaisjäännösrekisteritunnus 100008869

Muinaisjäännöstyyppi: asuinpaikat
Alatyyppi: lapinkentät
Laji: kiinteä muinaisjäännös
Ajoitus: moniperiodinen
Lukumäärä:
Rauhoitusluokkaehdotus: 2
Tilatiedot: 12:0
Peruskartta: 383211 Jollusjärvi
Koordinaatit: p= 7623903, i= 3536579, z ala= 140 m mpy, z ylä= 147 m mpy
Koordinaattiselite: keskikoordinaatit
Aiemmat tutkimukset: I. Jefremoff 2000, inventointi³
Aiemmat löydöt: -

Inventointi 2007

Löydöt: -
Kartat: Peruskarttaote s. 42
Negatiivit: 144220-144225
Digitaaliset valokuvat: 9-12


Hoikkaniemen kenttä sijaitsee Ivalon kirkosta 15,1 kilometriä itäkoilliseen Nangujoen reittiin kuuluvan Alupalompolan pohjoispuolella hiekkaisella kummulla. Kohde on helppo saavuttaa, sillä Alupalompolan rantaan tulee hyväkuntoinen metsäautotie 400 metriä kentän länsipuolella. Tie jatkuu kentälle asti ohittaen eteläpuolitse mäen päällä olevan ison mökin. Alupalompolan rannassa tosin on lukittu puomi.

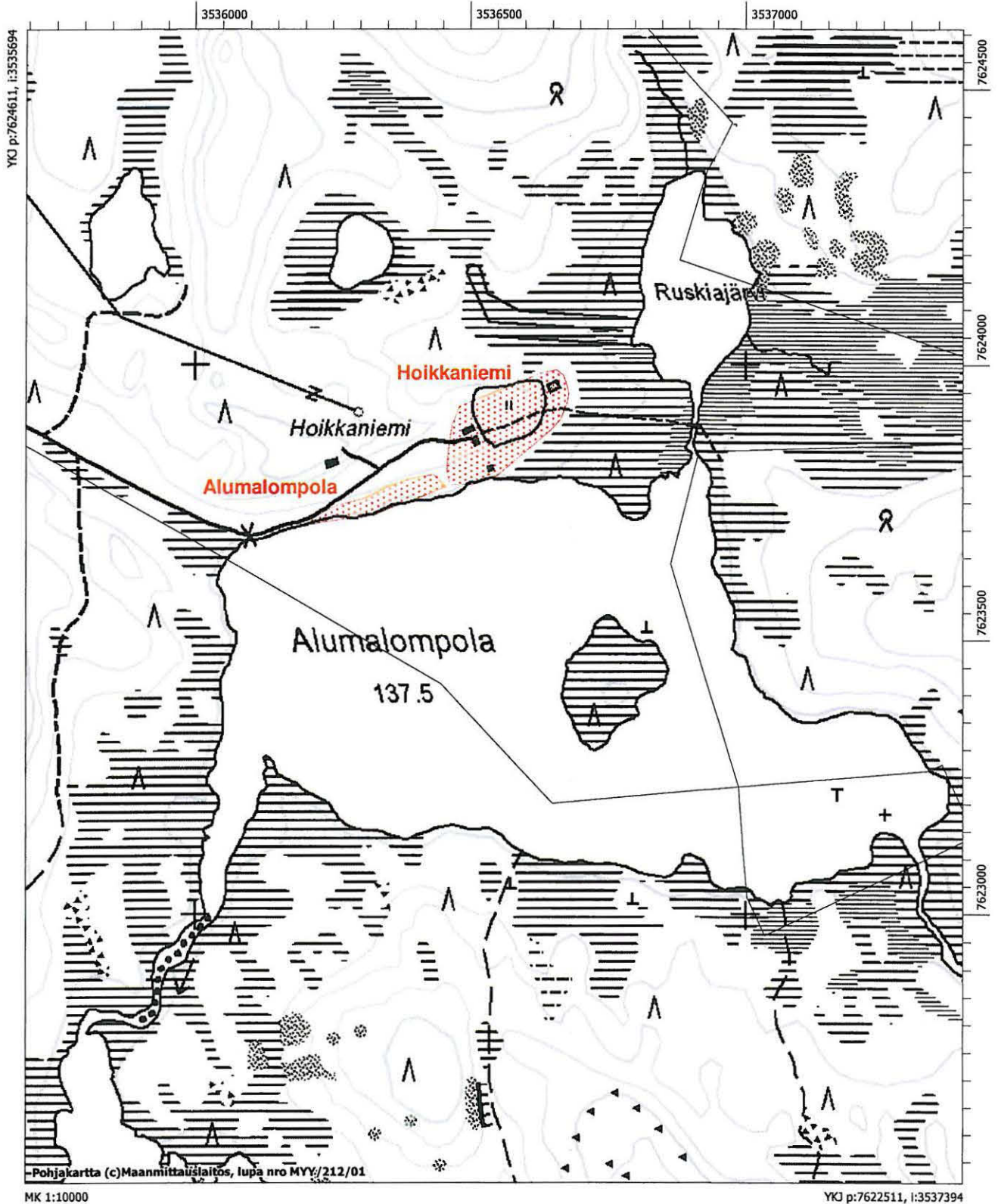
Alupalompolan rannassa on kentän rakennuskantaan kuuluva saunarakennus ja siitä kymmenisen metriä pohjoiseen ilmeisestikin vanha maakellari (gps-piste 055). Pystyssä oleva hyväkuntoinen päärakennus sijaitsee n. 60 metriä rannasta pohjoiseen varsinaisen kenttäalueen lounaisnurkassa. Kentän keskivaiheilla (kuva sivulla 45) havaittiin kivikasoja (046 ja 051), jotka todennäköisimmin ovat piisinraunioita. Näiden välittömässä läheisyydessä havaittiin myös kuoppia (052 ja 053). Piisit ja kuopat kertonevat paikalla olleen tupasijoja. Näitä asumuksia on käyttänyt ainakin Paadarin suku, jonka talviasuinpaikka Hoikkaniemi on ollut (Jefremoff 2001: 37, 68). Kentän pohjois-/koillislaidalla, heinäisellä maalla on kolme kuoppaa (047-049), jotka päällisin puolin muistuttavat pyyntikuoppia. Koepistojen perusteella ne ovat ihmisen kaivamia, mutta vallin ylimmäinen huuhtoutumiskerros ei ole vielä muodostunut kunnolla, joten kuopat eivät ole kovin vanhoja. Ne voivat siten liittyä kenttään tai ovat sota-ajan varustuksia. Lisäksi kentällä havaittiin vielä yksi kuoppa (050). Kentän lounaislaidalla päärakennuksen itäpäädyssä n. 9 metriä itään on matalien vallien ympäröimä 4,5m x 5m kotasija (054, kuva sivulla 45). Kotasijan vallissa on kaksoismaannos, tosin ylin huuhtoutumiskerros on heikosti erottuva. Kotasijan keskelle tehdyssä koepistossa havaittiin voimakas noki/hiilikerros sekä palamatonta luuta. Luuta ei otettu talteen. Tästä kotasijasta n. 25 m. rantaan päin havaittiin toinen suorakaiteen muotoinen, vallien ympäröimä kotasija (056), jonka pitkät sivut ovat rannan suuntaiset. Kotasijan keskellä on hienoinen kohouma, mutta siinä ei ollut ainakaan kiivettyä tulisijaa eikä noki- tai palomaata. Vallin kohdalle tehtiin koepisto, josta havaittiin, ettei ylin huuhtoutumiskerros ollut muodostunut, ainakaan kovin selväksi.

³ Inventointi on suoritettu osana Inarin saamelaismuseo Siidan ulkomuseoprojektia/Saamelaisien kulttuurikohteiden inventointia. Inventoinnin aineistoa säilytetään Siidassa. Ks. myös Irja Jefremoff 2001: Varriistállâm – Inarin saamelais-ten vuotuismuutto. Inarin saamelaismuseon julkaisuja nro 4.

Inari 911 Hoikkaniemi 1000008869
 Inari 912 Alupalompola 1000008870

Inari, Ivalon paliskunnan yleiskaava-alueen inventointi. M. Tallavaara & M. Varonen 2007

 Muinaisjäännöksen aluerajaus



912. Alumalompola Muinaisjäännösrekisteritunnus 1000008870

Muinaisjäännöstyyppi: asuinpaikat
Alatyyppi: -
Laji: kiinteä muinaisjäännös
Ajoitus: kivi- ja/tai varhaismetallikautinen
Lukumäärä: 1
Rauhoitusluokkaehdotus: 2
Tilatiedot: 12:0
Peruskartta: 383211 Jollusjärvi
Koordinaatit: p= 7623728, i= 3536293, z ala= 138 m mpy, z ylä= 140 m mpy
Koordinaattiselite: keskikoordinaatit
Aiemmat tutkimukset: -
Aiemmat löydöt: -

Inventointi 2007

Löydöt: KM 36840: 1-6
Kartat: Peruskarttaote s. 44
Negatiivit: 144206
Digitaaliset valokuvat: 24

Alumalompolan asuinpaikka sijaitsee Ivalon kirkosta 14,9 kilometriä itäkoilliseen Nangujoen reittiin kuuluvan Alumalompolan pohjoisrannalla. Alue on ihanteellista asuinpaikkamaastoa mäntykankaalla, jossa maaperä on hiekkaa. Kohde on erittäin helposti saavutettavissa, sillä Alumalompolan rantaan tulee hyväkuntoinen metsäautotie 120 metriä kohteen länsipuolella. Tämä Hoikkaniemen kentälle johtava tie jatkuu edelleen kohteen pohjoispuolella, mutta se on suljettu puomilla.

Asuinpaikasta kertovia löytöjä havaittiin Hoikkaniemen kentälle johtavan tien eteläpuolella lähinnä aivan rantatörmän alapuolella rantavedessä 150 metrin matkalla (gps-pisteet 057-061). Löytöinä kerättiin kvartsiartefakteja ja palanutta luuta. Veden alta poimitut kvartsit ja palaneet luut olivat jonkin verran pyörityneitä, mikä kertonee niiden olleen vedessä jo jonkin aikaa. Veteen löydöt ovat todennäköisimmin päätyneet rantatörmän syöpyessä. Vaikka törmä on siis joissain kohdin sortunut veteen, ei se silti vaikuta kovin kuluneelta. Näin ollen asuinpaikka on varmasti suurimmaksi osaksi hyvin säilynyt. Yksi kvartsi-iskos löydettiin myös törmän päältä kohdasta, josta ohut kunta oli kulunut pois. Koekuoppia ei törmän päälle kaivettu, mutta maaston perusteella asuinpaikka voi olla hyvinkin laaja. Laajuutta on ehdottomasti selvitettävä kaivaustutkimuksin.

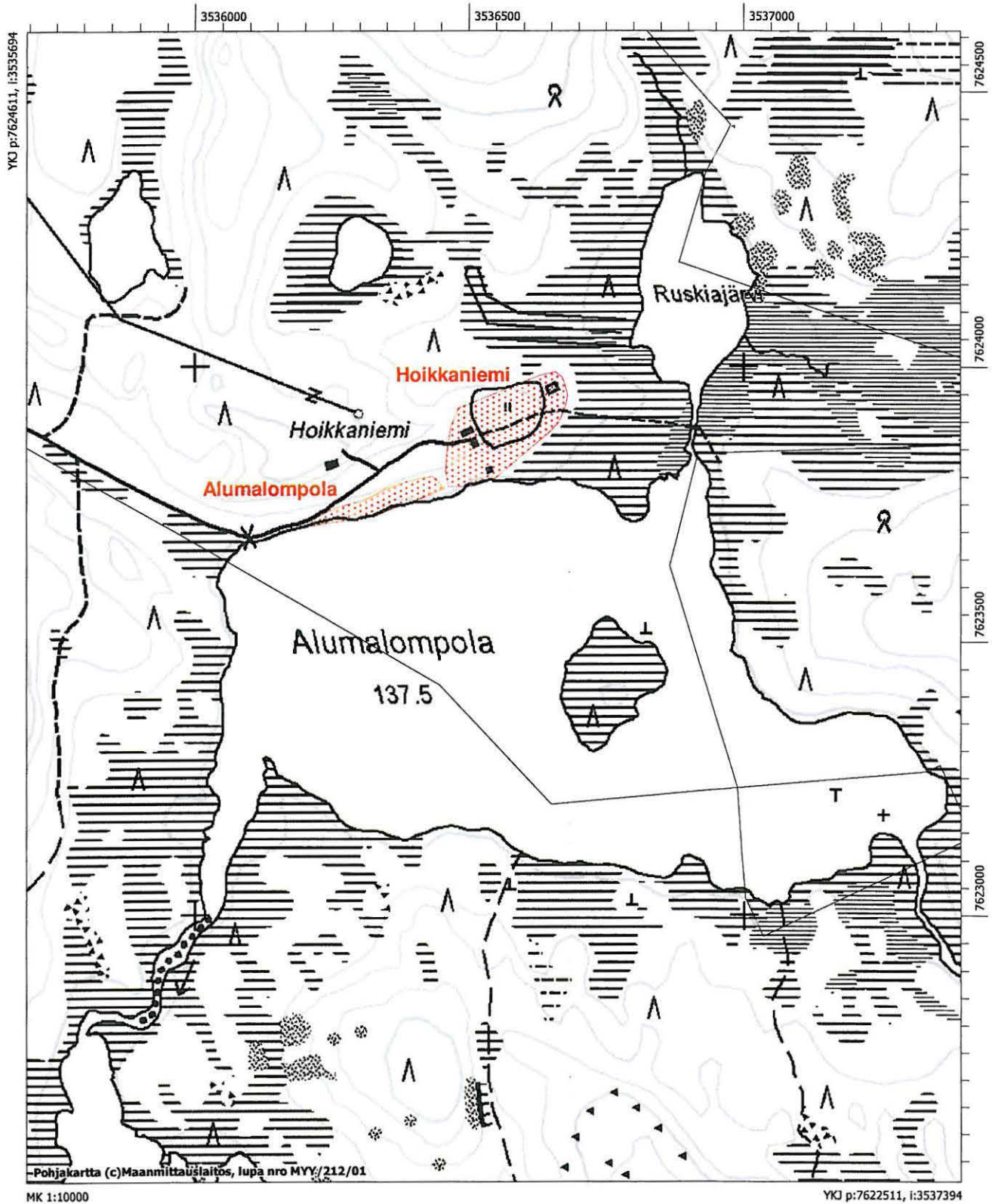
Hoikkaniemen kentälle johtavan tien ja rannan välisellä alueella havaittiin lisäksi kuopanteita. Näistä ainakin lähimpänä kenttää oleva (080), halkaisijaltaan noin neljämetrinen laakea kuopanne on selvästi ihmistoiminnan aikaansaama. Kaksi muuta kuopannetta (081-082) ovat pienempiä. Ne voivat olla myös luonnonmuodostumia.

Alumalompolan pohjois- ja luoteispuolinen alue vaikuttaa hyvin potentiaaliselta pyyntikuoppamaastolta. Tätä aluetta ei inventoinnin yhteydessä kuitenkaan tarkastettu, mutta jatkossa siihen on syytä kiinnittää huomiota.

Inari 911 Hoikkaniemi 1000008869
 Inari 912 Alupalompola 1000008870

Inari, Ivalon paliskunnan yleiskaava-alueen inventointi. M. Tallavaara & M. Varonen 2007

 Muinaisjäännöksen aluerajaus





Negatiivi nro 144221. Kotasija Hoikkaniemen kentän lounaislaidalla. Meri Varonen kaivaa koekuoppaa. Pohjoisesta.



Negatiivi nro144206. Alumalompolan asuinpaikka-alueetta. Lännestä.



Negatiivi nro 144222-144224. Panoraamakuva Hoikkaniemen kentästä. Lännestä.

913. Nangujärvi, Vyeppeenjargâ
Muinaisjäännösrekisteritunnus 1000008871

Muinaisjäännöstyyppi: asuinpaikat

Alatyyppi: lapinkentät

Laji: kiinteä muinaisjäännös

Ajoitus: moniperiodinen

Lukumäärä:

Rauhoitusluokkaehdotus: 2

Tilatiedot: 10:2

Peruskartta: 383410 Kurupää

Koordinaatit: p= 7618717, i= 3539958, z ala= 150 m mpy, z ylä= - m mpy

Koordinaattiselite: keskikoordinaatit

Aiemmat tutkimukset: -

Aiemmat löydöt: -

Inventointi 2007

Löydöt: -

Kartat: Peruskarttaote s. 47

Negatiivit: 144203-144204


Digitaaliset valokuvat: 26-30

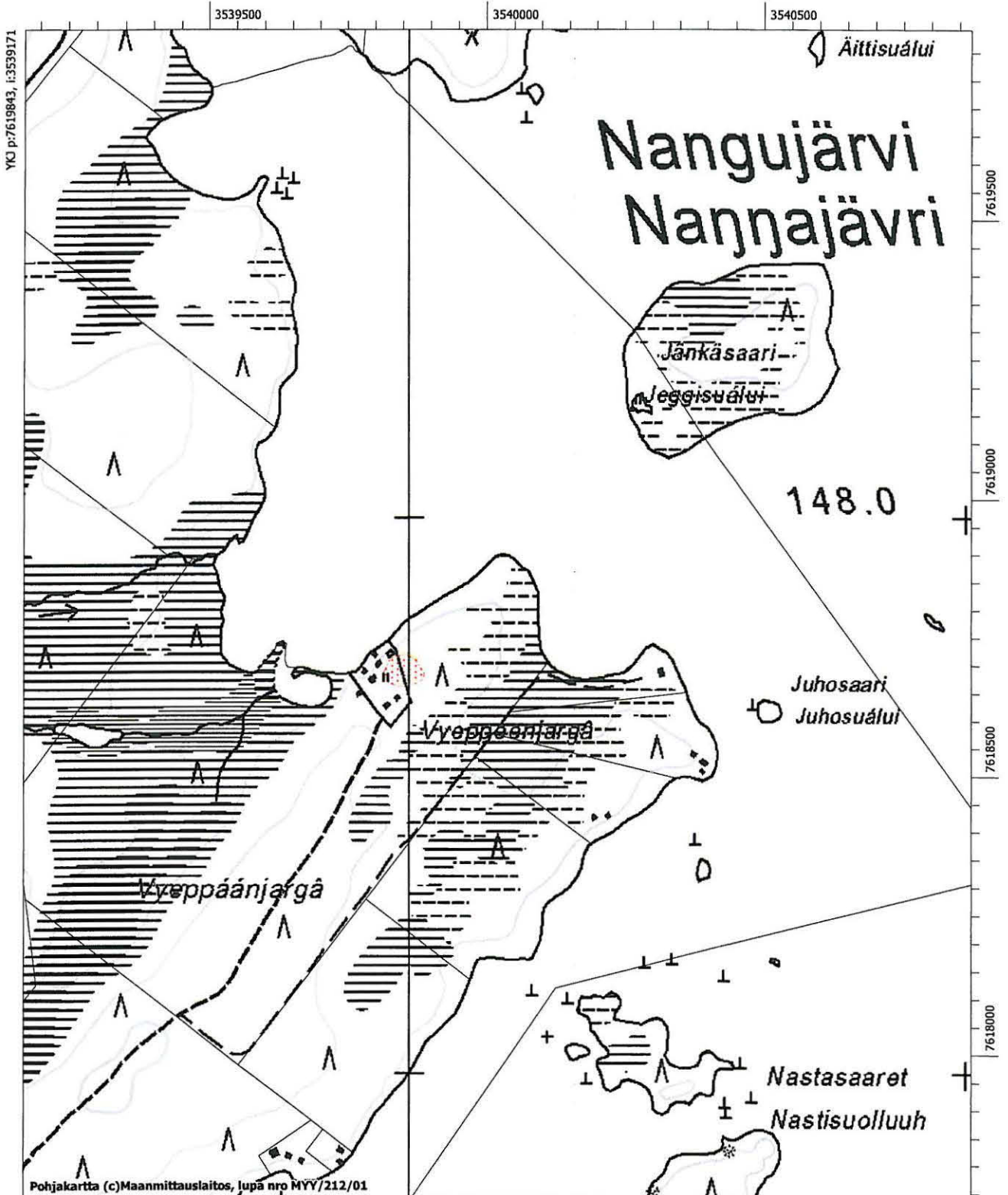
Vyeppeenjargân kenttä sijaitsee Ivalon kirkosta 18 kilometriä itään Nangujärven rannalla Vyeppeenjargâ nimisen niemen luoteislaidalla. Nangujärven ranta on Vyeppeenjargân alueella melko kivinen, mutta niemen kärjessä mm. kentän kohdilla maaperä on hiekkaisempaa. Kentälle johtaa helppokulkuinen kärrypolku (1,5 kilometriä) Valkialahden pohjukasta, jonne pääsee autolla.

Kentällä on useampia todennäköisesti sodan jälkeen rakennettuja rakennuksia, joista ainakin yksi on melko uuden oloinen. Varsinaisen kenttäalueen itälaidalla jo hieman puustoa kasvavalla kohdalla on havaittavissa vanhempia rakennusten pohjia. Yksi näistä on tupasija, jota reunustavat selvä, 30 cm korkeat multapenkit (5,5 m x 5 m, gps-piste 085). Tupasijan koillisnurkassa oli 2 m x 2 m kokoinen piisinraunio ja keskellä kellarikuoppa. Tämän asumuksen pohjan luoteisnurkasta 2 metriä pohjoiseen on mahdollinen kotasija, jonka keskellä kasvaa iso kataja. Mahdollisen kotasijan arvioitu halkaisija on 4-5 metriä. Tupasijan keskeltä 22 metriä luoteeseen on kolmas asumuksen pohja (087), joka erottuu hyvin matalana, paikoin multapenkkien reunustamana hieman epämääräisenä painaumanä. Sen halkaisija on 3,5 metriä. Painauman keskellä on kohouma, jossa ei kuitenkaan ole kiviä. Tästä edelleen 9 metriä luoteeseen on vielä neljäs rakenne, joka myös voi olla asumuksen pohja (086). Rakenne erottuu hieman epämääräisten multapenkkien paikoin reunustamana tasanteena. Sen nurkassa ei ole piisiä, mutta keskellä on suorakaiteen muotoinen multapenkkien rajaama alue (1,5 m x 0,5 m), jonka keskelle tehdyssä koepistossa havaittiin voimakkaasti värjäytynyttä maata. Toisesta ”lat-tiataasolle” tehdystä koepistosta löydettiin palamaton luu, jota ei otettu talteen.

Inari 913 Nangujärvi, Vyeppeenjargâ 1000008871

Inari, Ivalon paliskunnan yleiskaava-alueen inventointi. M. Tallavaara & M. Varonen 2007

 Muinaisjäänöksen aluerajaus



Pohjakartta (c)Maanmittauslaitos, lupa nro MYY/212/01

MK 1:10000

YKJ p:7617743, i:3540871



Negatiivi nro 144204. Vyepeenjargån kentällä oleva tupasija. Kenttäläpö osoittaa piisin kohtaa. Koillisesta.



Negatiivi nro 144203. Vyepeenjargån kentällä oleva tupasija. Kenttäläpö osoittaa piisin kohtaa. Taustalla näkyy myös katajapensas, joka kasvaa mahdollisen kotasijan keskellä. Kaakosta.



Digikuva 26. Panoraamakuva Vyepeenjargån kentältä. Asumuksenpohjat puita kasvavalla alueella. Lännestä.

914. Keski-Mustola
Muinaisjäännösrekisteritunnus 100008872

Muinaisjäännöstyyppi: asuinpaikat
Alatyyppi: lapinkentät
Laji: kiinteä muinaisjäännös
Ajoitus: historiallinen
Lukumäärä:
Rauhoitusluokkaehdotus: 2
Tilatiedot: 12:25
Peruskartta: 383403 Sarmijärvi
Koordinaatit: p= 7633988, i= 3545611, z ala= 120 m mpy, z ylä= - m mpy
Koordinaattiselite: keskikoordinaatit
Aiemmat tutkimukset: I. Jefremoff 2000, inventointi⁴
Aiemmat löydöt: -

Inventointi 2007

Löydöt: -
Kartat: Peruskarttaote s. 50
Negatiivit: -
Digitaaliset valokuvat: -


Keski-Mustolan kenttä sijaitsee Ivalon kirkosta 27,4 kilometriä koilliseen Sarmilompolan etelärannalla Ivalo-Nellim -tiestä n. 400 metriä länteen. Kohde on helposti saavutettavissa Nellimin tieltä erkanevalta hyväkuntoiselta metsäautotieltä.

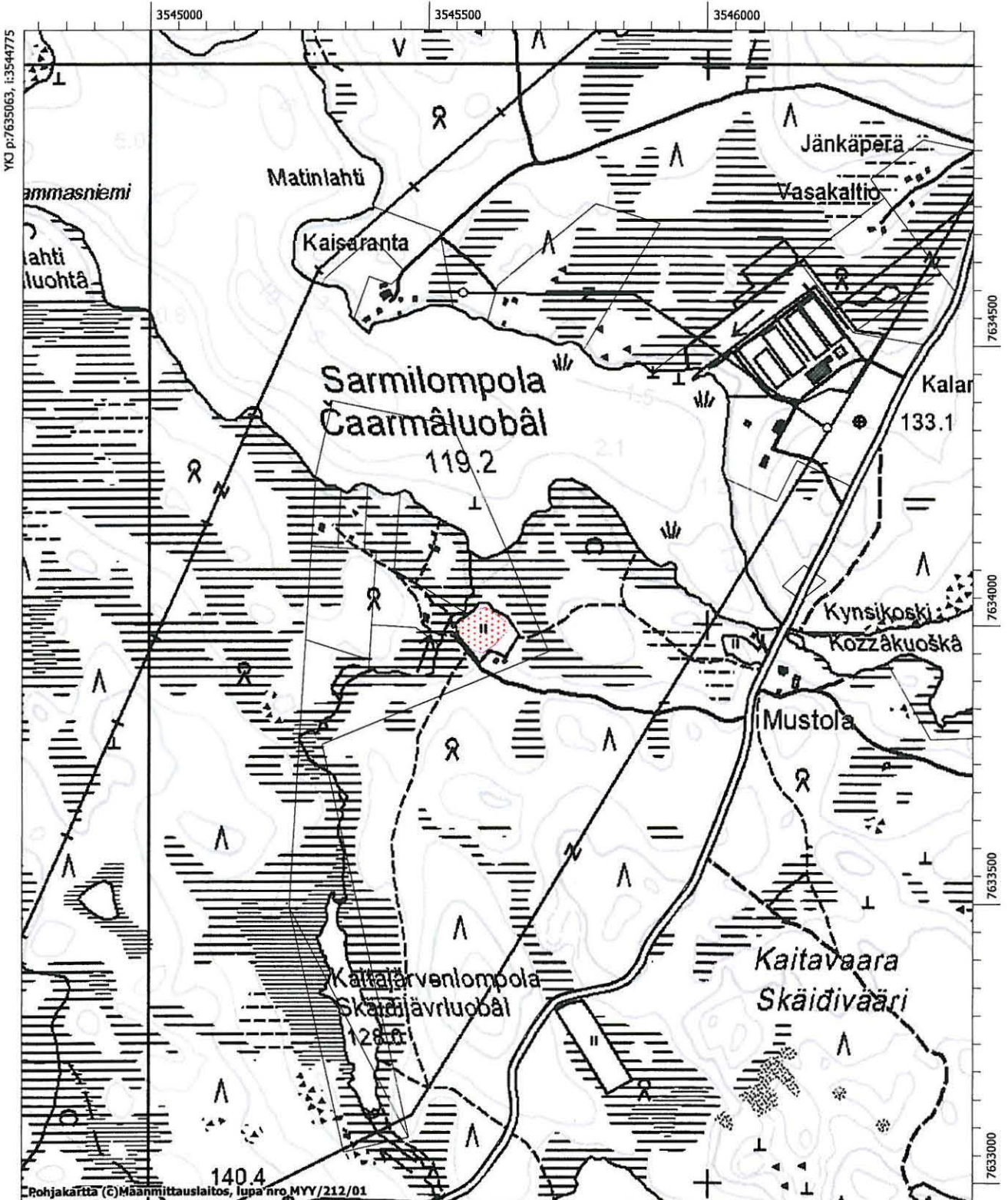
Heinää kasvavalla kentällä havaittiin matala 5 m x 5 m kokoinen suorakaiteen muotoinen painanne (gps-piste 071) sekä välittömästi sen vieressä olevat kivikasa (069) ja kuoppa (070). Kyseessä lie-nee tupasija. Tästä tupasijasta 9 metriä länteen on myös kuoppa (072) ja siitä edelleen 20 metriä länteen kivikasa (074) ja sen vieressä kuoppa (073). Jälkimmäiset liittynevät toiseen paikalla olevaan tupasijaan. Kentän kaakkoislaidalla, jo varsinaisen kentän ulkopuolella on uusi mökki. Keski-Mustolan kenttä on ollut Musta –suvun talvipaikka (Jefremoff 2001: 37).

⁴ Inventointi on suoritettu osana Inarin saamelaismuseo Siidan ulkomuseoprojektia/Saamelaisten kulttuurikohteiden inventointia. Inventoinnin aineistoa säilytetään Siidassa. Ks. myös Irja Jefremoff 2001: Varriistállâm – Inarinsaamelais-ten vuotuismuutto. Inarin saamelaismuseon julkaisuja nro 4.

Inari 914 Keski-Mustola 1000008872

Inari, Ivalon paliskunnan yleiskaava-alueen inventointi. M. Tallavaara & M. Varonen 2007

 Muinaisjäänöksen aluerajaus



915. Kitisijänniemi läntinen
Muinaisjäännösrekisteritunnus 1000008873

Muinaisjäännöstyyppi: asuinpaikat
Alatyyppi: lapinkentät
Laji: kiinteä muinaisjäännös
Ajoitus: historiallinen
Lukumäärä: 1
Rauhoitusluokkaehdotus: 2
Tilätiedot: 1:32
Peruskartta: 384304 Nellimö
Koordinaatit: p= 7641738, i= 3552512, z ala= 120 m mpy, z ylä= - m mpy
Koordinaattiselite: gps-piste
Aiemmat tutkimukset: -
Aiemmat löydöt: -

Inventointi 2007

Löydöt: -
Kartat: Peruskarttaote s. 52
Negatiivit: -
Digitaaliset valokuvat: -

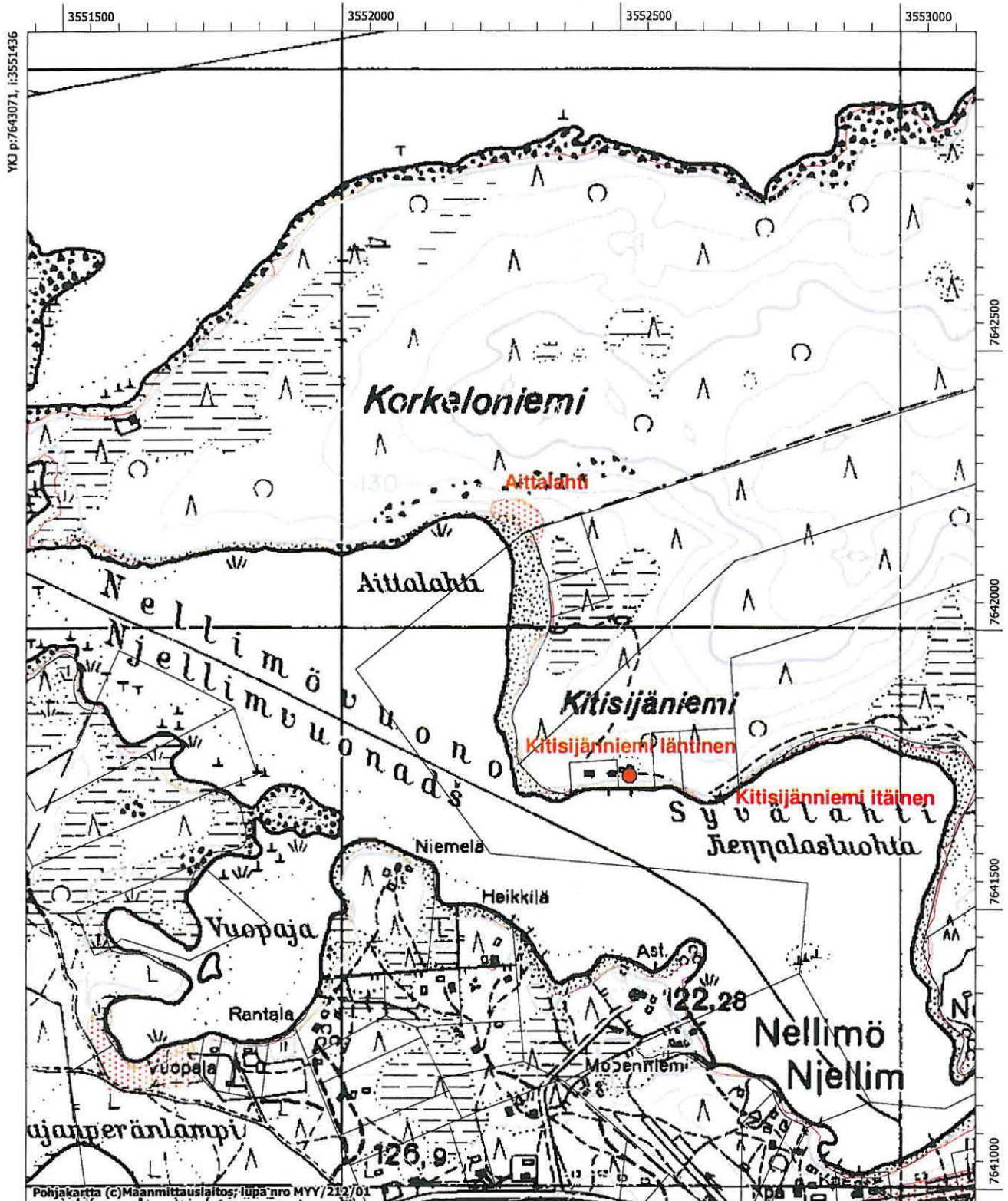
Kenttä sijaitsee Ivalon kirkosta 37 kilometriä koilliseen Nellimövuonon pohjoisrannalla Kitisijänniemessä. Kentän välittömässä läheisyydessä on mökkejä, joten kohde on helposti saavutettavissa näille mökeille johtavalta tieltä.

Pienellä heinää kasvavalla aukealla on rakennuksia, jotka kaikki ovat selvästi sodan jälkeen rakennettuja. Paikalla on kuitenkin myös yksi pienen pyöreähkön (2,5 m x 3 m) rakennuksen perustus – multapenkki (gps-piste 077). Kyseessä on todennäköisesti jonkinlainen kammin pohja. Kentällä on havaittavissa myös pieniä kuoppia.

Inari 915 Kitisijänniemi läntinen 1000008873
 Inari 916 Aittalahti 1000008874
 Inari 919 Kitisijänniemi itäinen 1000008877

Inari, Ivalon paliskunnan yleiskaava-alueen inventointi. M. Tallavaara & M. Varonen 2007

 Muinaisjäännöksen aluerajaus  Kamminpohja  Kvartsien löytöpaikka



Pohjakartta (c) Maanmittauslaitos, lupa_nro MYY/212/01

MK 1:10000

YKJ p:7640971, i:3553136

916. Aittalahti
Muinaisjäänösrekisteritunnus 1000008874

Muinaisjäänöstyyppi: asuinpaikat

Alatyyppi: -

Laji: kiinteä muinaisjäänös

Ajoitus: kivi- ja/tai varhaismetallikautinen

Lukumäärä: 1

Rauhoitusluokkaehdotus: 2

Tilätiedot: 1:10

Peruskartta: 384304 Nellimö

Koordinaatit: p= 7642198, i= 3552322, z ala= 120 m mpy, z ylä= - m mpy

Koordinaattiselite: keskikoordinaatit

Aiemmat tutkimukset: -

Aiemmat löydöt: -

Inventointi 2007

Löydöt: KM 36842: 1-6

Kartat: Peruskarttaote s. 54

Negatiivit: 144207-144209

Digitaaliset valokuvat: 20-23

Aittalahden asuinpaikka sijaitsee Ivalon kirkosta 37,6 kilometriä koilliseen Nellimövuonon pohjoisrannalla Aittalahdessa laajahkolla hiekkaisella tasanteella, jonka taustalla kohoaa louhikkoinen harjanne. Alueen itälaidalla, mahdollisesti osittain esihistoriallisen kohteen päällä on mökki, jota ei kartoissa ole merkitty. Mökistä 80 metriä itään on uusimmissa kartoissa merkittynä metsäautotien pää, jolta käsin kohde on todennäköisesti helppo saavuttaa.

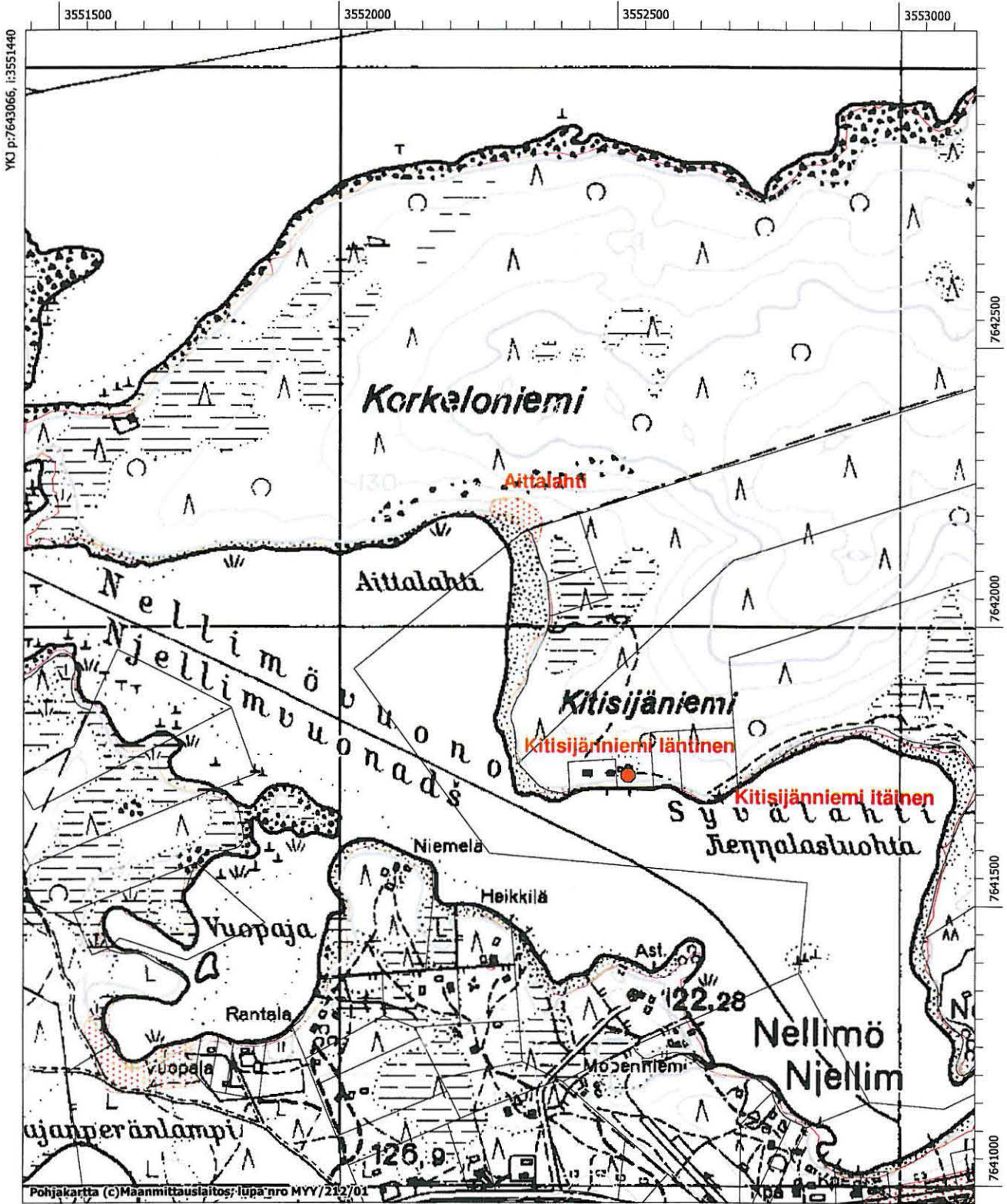
Ensimmäiset löydöt havaittiin mökin edustalla rantahietikolla ja rantavedessä (gps-piste 079). Löytöalue jatkui tästä 80 metriä luoteeseen. Löytöalueen luoteis-/länsipäässä (078) löytöjä havaittiin runsaasti niin rantavedessä, sortuvassa törmässä kuin törmän päälläkin. Löytöinä kerättiin kvartsi- ja kvartsiittiartefakteja sekä palanutta luuta. Löytöjen lisäksi sortuvassa törmässä havaittiin paljon palaneita kiviä, joita pisti esiin myös ohuen turvekerroksen alta törmän päällä. Koekuoppia kohteelle ei kaivettu, joten kohteen rajaus perustuu löytöjen levinnän lisäksi maaston muotoihin.

Aittalahden asuinpaikka on vielä toistaiseksi monilta osin hyvin säilynyt, mutta Inarijärven säännöstelyn aiheuttaman rantojen eroosion eteneminen on Nellimövuonon alueella hälyttävän nopeaa. Aivan nykyisestä vesirajasta tehdyt gps-mittaukset sijoittuvat peruskartalla 30 metrin päähän rannasta. Kyse ei ole pelkästään gps-mittausten epätarkkuudesta, sillä Kitisijänniemessä haastateltu mökkinäinen kertoi rantaviivan siirtyneen hänen aikanaan eroosion seurauksena useita metrejä sisämaahan päin. Aittalahti kuten muutkin Nellimin alueen rannoilla sijaitsevat asuinpaikat ovat siis vaarassa tuhoutua, minkä vuoksi niiden tutkimisella on kiire.

Inari 915 Kitisijänniemi läntinen 1000008873
 Inari 916 Aittalahti 1000008874
 Inari 919 Kitisijänniemi itäinen 1000008877

Inari, Ivalon paliskunnan yleiskaava-alueen inventointi. M. Tallavaara & M. Varonen 2007

 Muinaisjäännöksen aluerajaus  Kamminpohja  Kvartsien löytöpaikka



Pohjakartta (c) Maanmittauslaitos; lupa_nro MYY/212/01



Negatiivi nro 144208. Meri Varonen poimii löytöjä Aittalahden sortuvasta törmästä. Luoteesta.



Negatiivi nro 144209. Meri Varonen poimii löytöjä Aittalahden sortuvasta törmästä. Lännestä.



Digikuva 20. Panoraamakuva Aittalahden asuinpaikasta. Luoteesta.

917. Kortelahti
Muinaisjäännösrekisteritunnus 1000008875

Muinaisjäännöstyyppi: löytöpaikat
Alatyyppi: irtolöytöpaikat
Laji: irtolöytö
Ajoitus: ajoittamaton
Lukumäärä:
Rauhoitusluokkaehdotus: -
Tilatiedot: 49:0
Peruskartta: 383204 Pajasjärvi
Koordinaatit: p= 7610751, i= 3518195, z ala= 137 m mpy, z ylä= - m mpy
Koordinaattiselite: gps-piste löytökohdasta
Aiemmat tutkimukset: H. Kotivuori 1987, inventointi
Aiemmat löydöt: -

Inventointi 2007

Löydöt: 36846: 1
Kartat: Peruskarttaote s. 57
Negatiivit: -
Digitaaliset valokuvat: 1

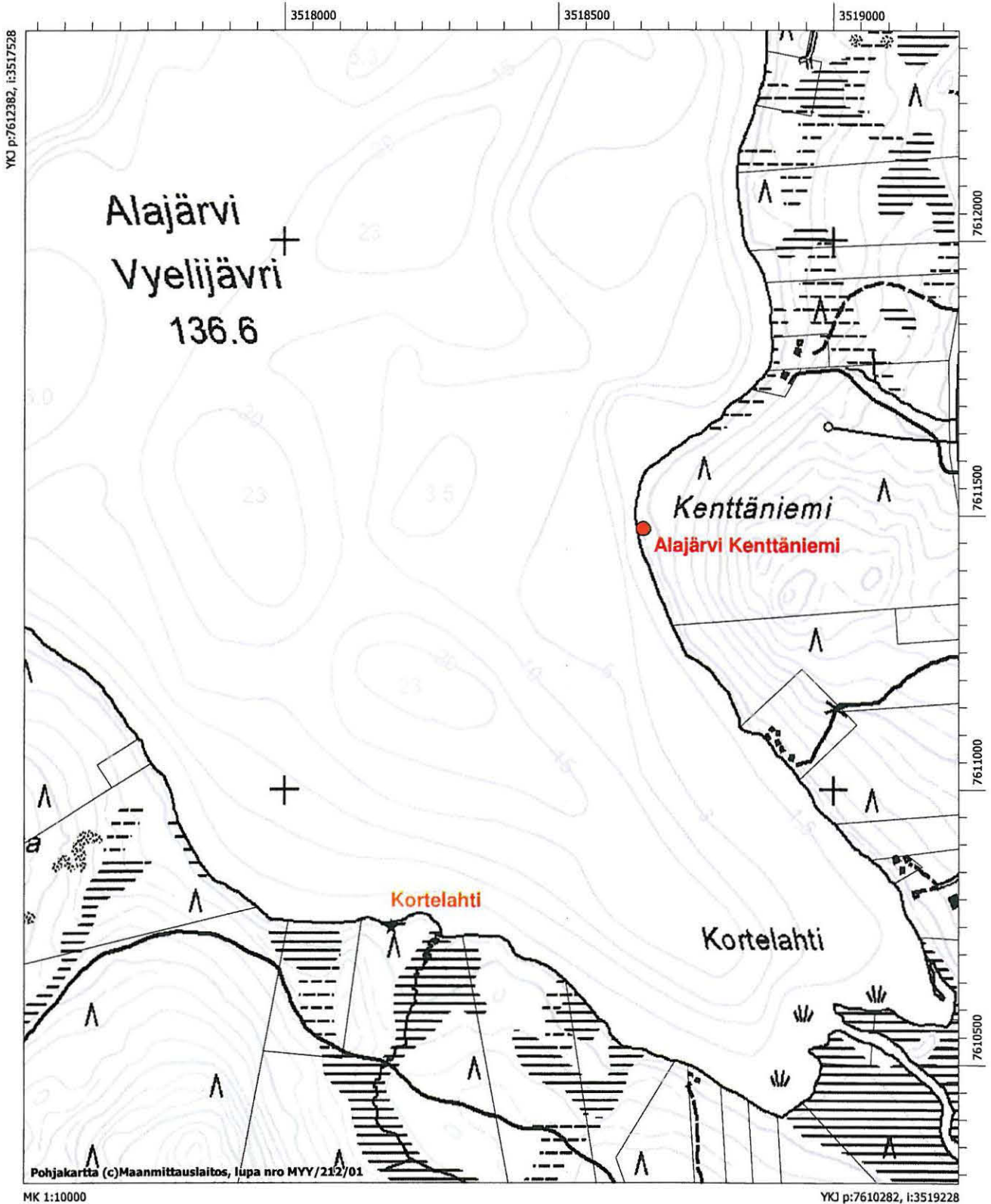
Palaneen luun löytöpaikka sijaitsee Ivalon kirkosta 10 kilometriä etelälounaaseen Alajärven etelärannalla lyhyellä hiekkakaistaleella (rannalla). Maasto Alajärven etelä- ja lounaisrannalla on paikoin kivistä, mutta suurimmaksi osaksi helppokulkuista. Kohde on saavutettavissa Poroniemivaa-raan vieältä metsäautotieltä. Tien alkupäässä tosin on lukittu puomi.

Löytökohdan (gps-piste 008) taustalla törmä tai pikemminkin rantavalli on hyvin matala ja heti sen jälkeen alkaa suo. Törmän päälle tehdyissä koepistoissa ei havaittu löytöjä eikä muuta asuinpaikkaan viittaavaa. Hietikolla on merkkejä tuoreesta tulenpidosta – nuotiokiveyksiä sekä irrallisia palaneita kiviä, joten on mahdollista, että rannalta löytönä saatu palanut luu voi liittyä näihin nuoriin aktiviteetteihin. Hannu Kotivuori (1987) on havainnut palaneita kiviä hieman pohjoisempana olevalla hietikolla. Syksyllä 2007 sellaisia ei ko. hietikolla havaittu.

Inari 62 Alajärvi Kenttäniemi 1000008867
 Inari 917 Kortelahti 1000008875

Inari, Ivalon paliskunnan yleiskaava-alueen inventointi. M. Tallavaara & M. Varonen 2007

- Liesilatomus
- ★ Palaneen luun löytöpaikka





Digikuva 1. Palaneen luun löytöpaikka Kortelahdessa. Idästä.

918. Huutoniemi
Muinaisjäännösrekisteritunnus 1000008876

Muinaisjäännöstyyppi: löytöpaikat
Alatyyppi: irtolöytöpaikat
Laji: irtolöytö
Ajoitus: kivi- ja/tai pronssikautinen
Lukumäärä: 1
Rauhoitusluokkaehdotus: -
Tilätiedot: 1:7
Peruskartta: 383211 Jollusjärvi
Koordinaatit: p= 7628200, i= 3531335, z ala= 130 m mpy, z ylä= - m mpy
Koordinaattiselite: gps-piste löytökohdasta
Aiemmat tutkimukset: -
Aiemmat löydöt: -

Inventointi 2007

Löydöt: KM 36847: 1-2
Kartat: Peruskarttaote s. 60
Negatiivit: -
Digitaaliset valokuvat: -

Kvartsien löytöpaikka sijaitsee Ivalon kirkosta 12,4 kilometriä koilliseen kalliisella niemikkeellä Salmenniemenosaaren koilliskärjen kohdalla Nanguvuonon pohjoisrannasta n. 60 m pohjoiseen. Löytöpaikan lounaispuolella 150 metrin päässä on mökki, jonne tulee hiekkatie Kantovaaran pohjoispuolitse. Tämän tien alkupäässä tosin on puomi, joten parhaiten kohde on saavutettavissa Eemenniemen suunnalta helppokulkuista maastoa kävellen.

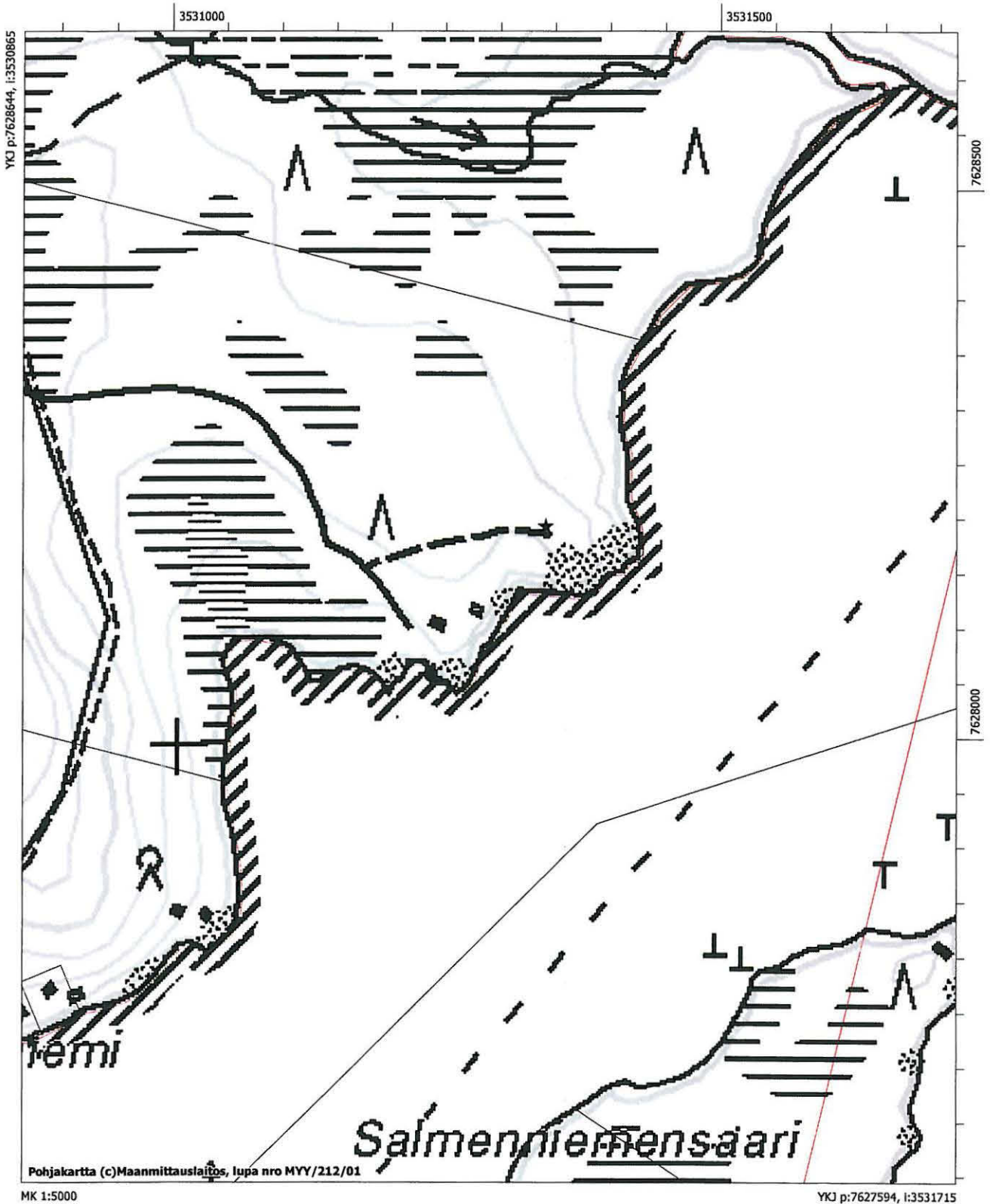
Löytöpaikan ja rannan välissä on pieni kallionyppylä, joka laskeutuu melko jyrkästi veteen. Yksi kvartsi-iskos löytyi tuulenskaadosta (gps-piste 088). Kvartsi-iskoksia löytyi myös edellä mainitulle mökille vievältä tieltä ja siltä erkanevalta ajouralta. Hiekka näille teille on ainakin osittain siirretty jostain muualta. Löydöllisen tuulenskaadon lähellä on pienialaisia ja matalia hiekanottokohtia, joista osa hiekasta on varmasti otettu. Hiekkaa on täytynyt tuoda kuitenkin myös muualta.

Löydöllisestä tuulenskaadosta 40 metriä rantaan päin kallionyppylän eteläpuolella havaittiin koe-kuopassa (089) selvää punaiseksi värjäytynyttä palomaata. Mitään esihistorialliseen asuinpaikkaan viittaavia löytöjä ei kuitenkaan havaittu. Löytöjen vähäisyyden ja löytökontekstin osittaisen epä-määräisyyden (tie), johdosta kohdetta ei voida toistaiseksi pitää kiinteänä muinaisjäännöksenä.

Inari 918 Huutoniemi 1000008876

Inari, Ivalon paliskunnan yleiskaava-alueen inventointi. M. Tallavaara & M. Varonen 2007

★ Kvartsin löytöpaikka



919. Kitisijänniemi itäinen
Muinaisjäännösrekisteritunnus 1000008877

Muinaisjäännöstyyppi: löytöpaikat

Alatyyppi: irtolöytöpaikat

Laji: irtolöytö

Ajoitus: kivi- ja/tai pronssikautinen

Lukumäärä: 1

Rauhoitusluokkaehdotus: -

Tilätiedot: 1:3

Peruskartta: 384304 Nellimö

Koordinaatit: p= 7641699, i= 3552679, z ala= 120 m mpy, z ylä= - m mpy

Koordinaattiselite: keskikoordinaatit

Aiemmat tutkimukset: -

Aiemmat löydöt: -

Inventointi 2007

Löydöt: 36845: 1-3

Kartat: Peruskarttaote s. 62

Negatiivit: -

Digitaaliset valokuvat: -

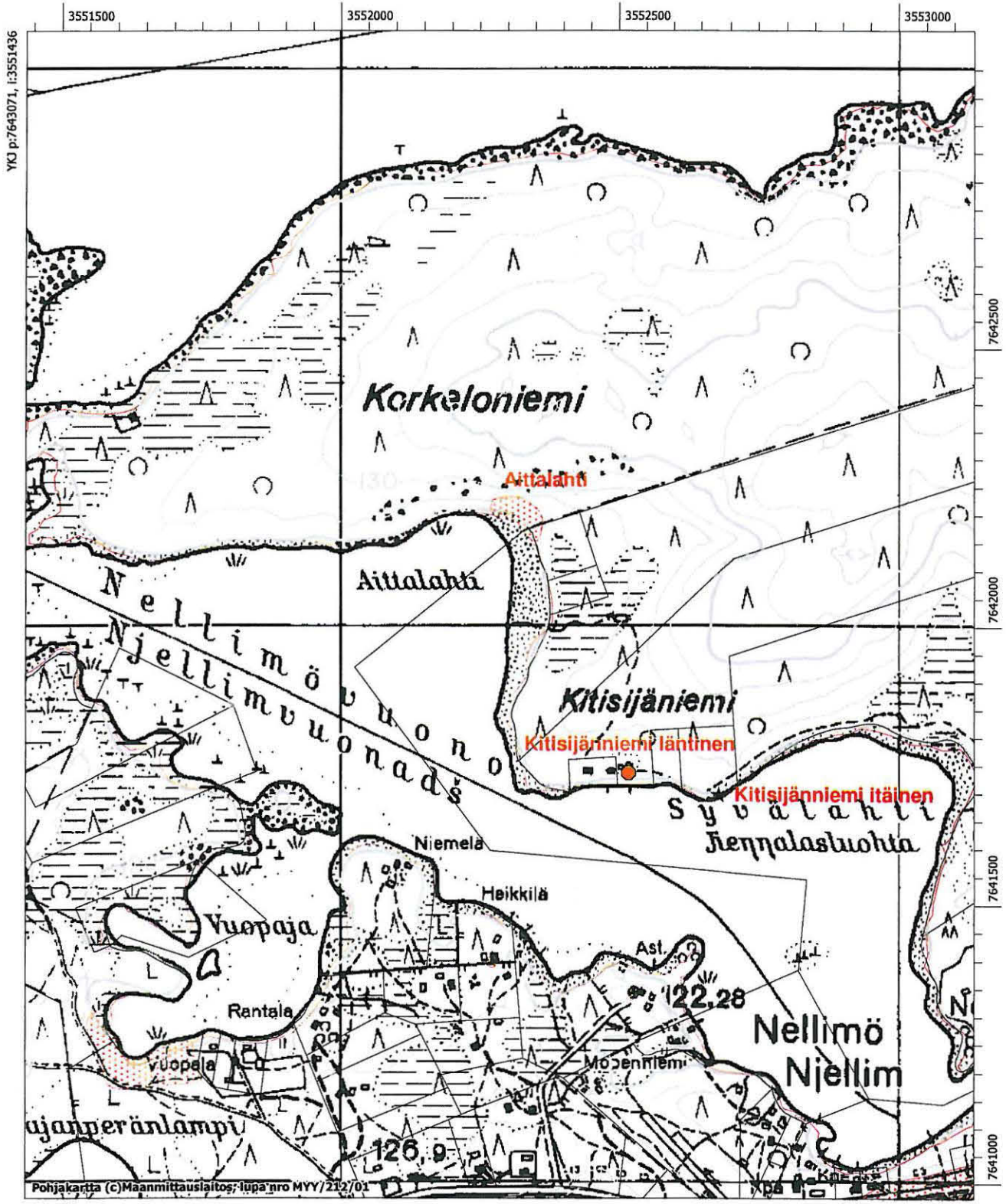
Kvartsien löytöpaikka sijaitsee Ivalon kirkosta 37,6 kilometriä koilliseen Nellimövuonon pohjoisrannalla Kitisijänniemessä. Maasto on koko Nellimövuonon pohjoisrannalla helppokulkuista ja maaperä monin paikoin hiekkaista. Löytöpaikan välittömässä läheisyydessä on mökkejä, joten kohde on helposti saavutettavissa näille mökeille johtavalta tieltä.

Kaksi kvartseista löytyi rantavedestä. Näistä toinen löytyi läheisen mökin venekatoksen itäpuolelta (gps-piste 075) ja toinen mökin laiturin edustalta (076). Yksi kvartseista löytyi törmän päältä, mökin grillipaikalta (076B). Vaikka löytöjä on toistaiseksi vähän, voi kohteella hyvinkin olla esihistoriallinen asuinpaikka. Maaperä alueella on hiekkaa ja maasto on muutenkin kivikautiselle asuinpaikalle tyypillistä. Toistaiseksi kohdetta on pidettävä irtolöytöpaikkana, mutta jatkossa siihen tulisi kiinnittää tarkempaa huomiota. Muutoinkin Nellimövuonon pohjoisranta vaikuttaa erittäin lupaavalta esihistoriallisten asuinpaikkojen löytymisen suhteen. Alueen tarkemmalla inventoinnilla on kiire, sillä Paatsjoen säännöstelyn aiheuttama vedenpinnan vaihtelu syövyttää alueen rantoja hälyttävän nopeaan tahtiin.

Inari 915 Kitisijänniemi läntinen 100008873
 Inari 916 Aittalahti 100008874
 Inari 919 Kitisijänniemi itäinen 100008877

Inari, Ivalon paliskunnan yleiskaava-alueen inventointi. M. Tallavaara & M. Varonen 2007

Muinaisjäännöksen aluerajaus
 Kamminpohja
 Kvartsien löytöpaikka



Pohjakartta (c) Maanmittauslaitos, lupa nro MYY/212/01

MK 1:10000

YKJ p:7640971, i:3553136

920. Harjujärvi
Muinaisjäänösrekisteritunnus 1000008878

Muinaisjäänöstyyppi: työ- ja valmistuspaikat
Alatyyppi: pyyntikuopat
Laji: mahdollinen kiinteä muinaisjäänös
Ajoitus: ajoittamaton
Lukumäärä:
Rauhoitusluokkaehdotus: 2
Tilätiedot: valtionmaa
Peruskartta: 383404
Koordinaatit: p= 7615846, i= 3554059, z ala= 210 m mpy, z ylä= - m mpy
Koordinaattiselite: gps-piste kuopan keskeltä
Aiemmat tutkimukset: -
Aiemmat löydöt: -

Inventointi 2007

Löydöt: -
Kartat: Peruskarttaote s. 64
Negatiivit: -
Digitaaliset valokuvat: -

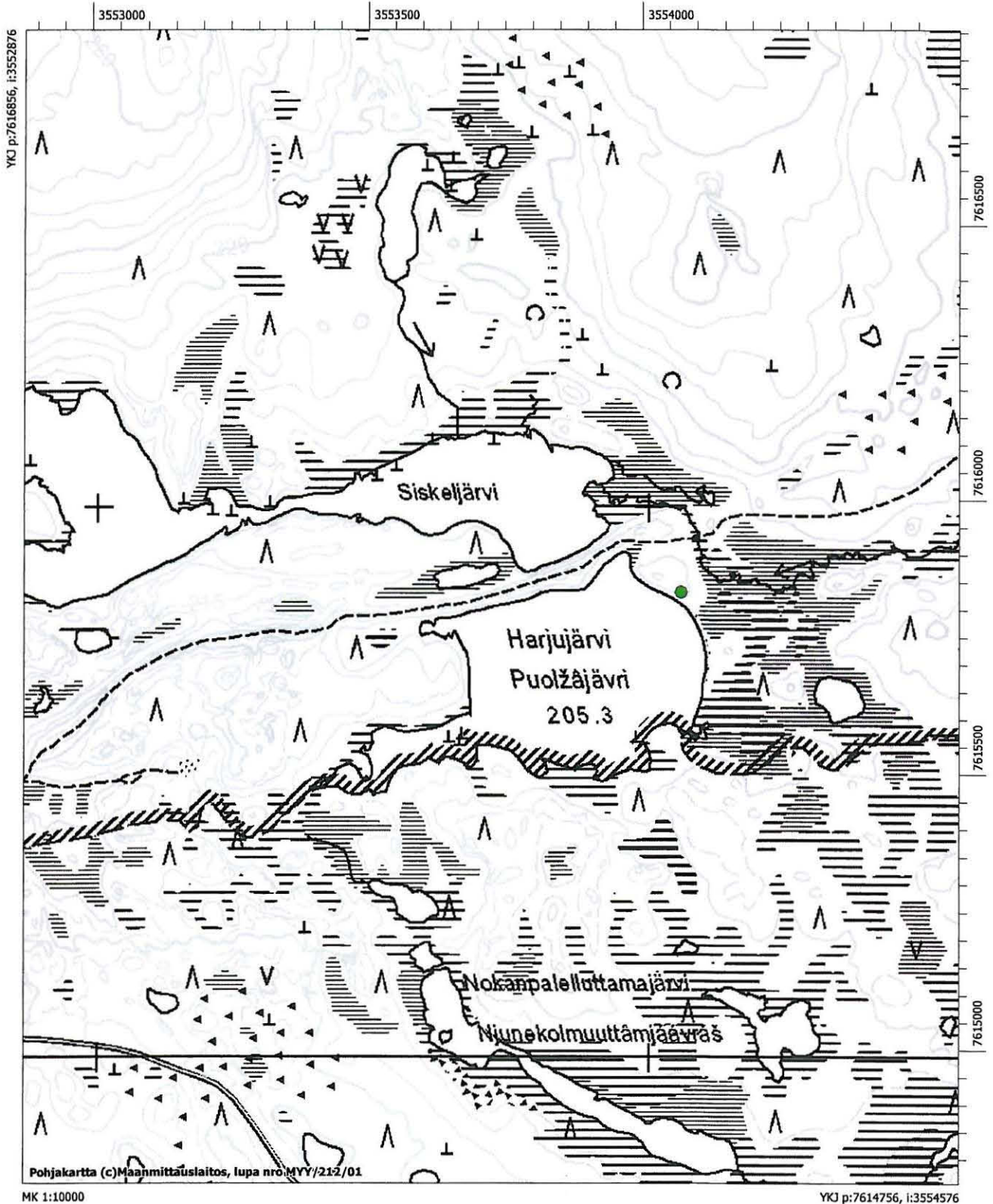
Mahdollinen pyyntikuoppa sijaitsee Ivalon kirkosta 32,8 kilometriä itään Ison Arttajärven kaakkoispuolella kulkevalla harjulla Harjujärven koillisrannalla hiekkaisella kumpareella. Paikka on helposti saavutettavissa helppokulkuista harjua pitkin.

Kuoppa (gps-piste 091) on loivareunainen, muodoltaan soikea (3 m x 2 m) ja syvyydeltään n. 50 cm. Kuopan reunoilla ei havaittu kaksoismaannosta, mutta turvekerros alueella on hyvin ohut eikä varsinaista huuhtoutumiskerrosta ole juuri muutoinkaan havaittavissa. Kuoppa voi silti olla myös luonnonmuodostuma, esimerkiksi vanha tuulenkaato. Se, ettei paikalla havaittu muita kuoppia voi myös osaltaan viitata siihen, ettei kyseinen kuoppa ole pyyntikuoppa. Harjulla kulkee nykyään porojen kulkureittejä ja paikka on varmasti aikoinaan soveltunut hyvin peurojen kulkureitiksi. Lisäksi maaperä alueella on hyvin hienoa hiekkaa, jota on varmasti helppo kaivaa. Jostain syystä täysin selviä pyyntikuoppia ei alueella kuitenkaan havaittu.

Inari 920 Harjijärvi 1000008878

Inari, Ivalon paliskunnan yleiskaava-alueen inventointi. M. Tallavaara & M. Varonen 2007

● Mahdollinen pyyntikuoppa



921. Kivilahti**Muinaisjäänösrekisteritunnus 100008880****Muinaisjäänöstyyppi:** työ- ja valmistuspaikat**Alatyyppi:** pyyntikuopat**Laji:** mahdollinen kiinteä muinaisjäänös**Ajoitus:** ajoittamaton**Lukumäärä:****Rauhoitusluokkaehdotus:** 2**Tilatiedot:** 4:44**Peruskartta:** 383208 Akujärvi**Koordinaatit:** p= 7621504, i= 3526833, z ala= 125 m mpy, z ylä= - m mpy**Koordinaattiselite:** gps-piste kuopan keskeltä**Aiemmat tutkimukset:** -**Aiemmat löydöt:** -**Inventointi 2007****Löydöt:** -**Kartat:** Peruskarttaote s. 66**Negatiivit:** 144232-144233**Digitaaliset valokuvat:** 2

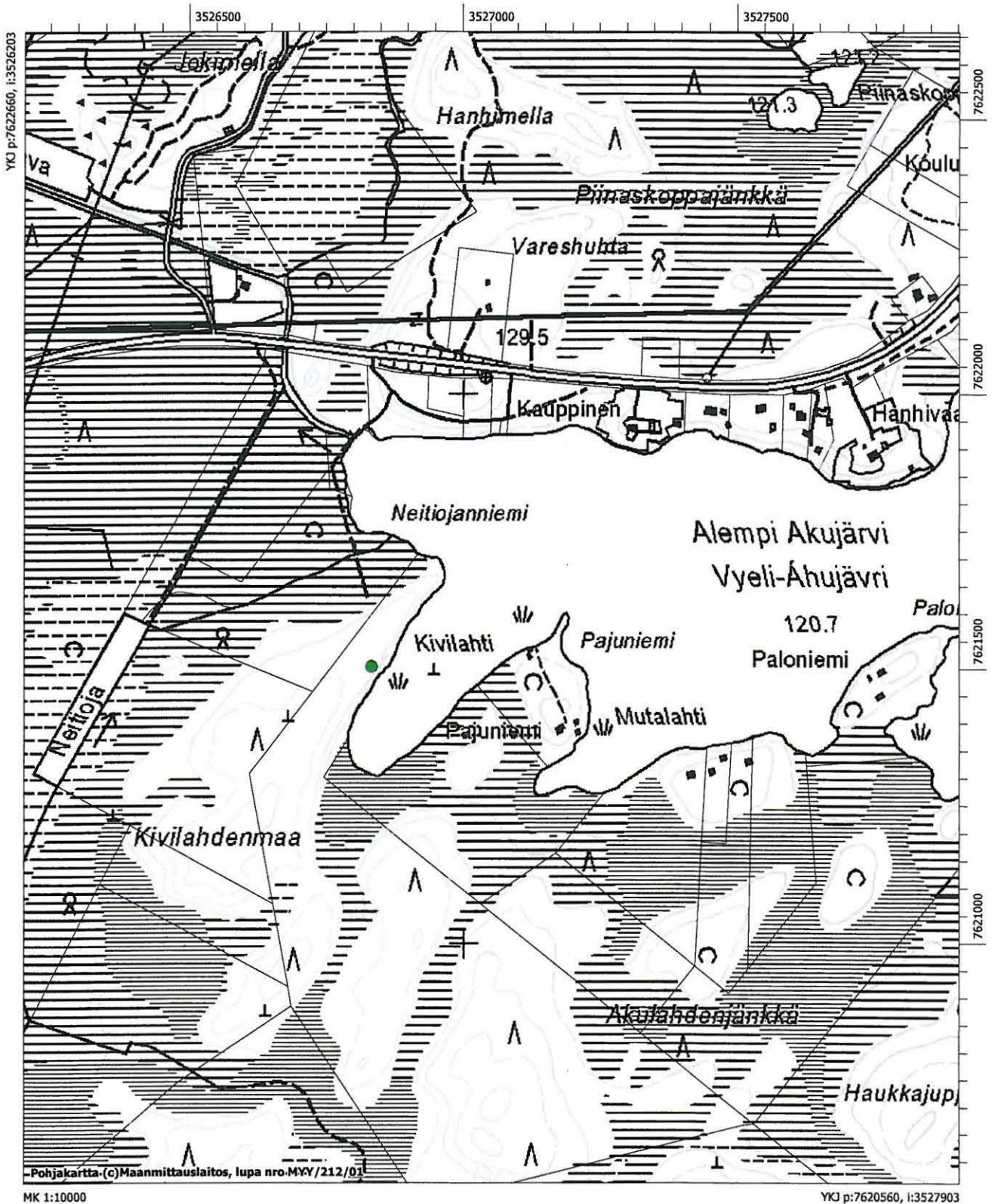
Mahdollinen pyyntikuoppa sijaitsee Ivalon kirkosta 5 kilometriä itäkoilliseen Alemman Akujärven länsiosassa luoteeseen työntyvän kivilahden länsirannan tuntumassa n. 25 m rannasta. Maasto kohteen ympäristössä on suhteellisen helppokulkuista. Paikoin tiheä varvikko ja paksu turvekerros kuitenkin haittaavat havaintojen tekemistä. Kohde on parhaiten saavutettavissa polulta, joka lähtee Ivalo-Nellim -tieltä Ivalosta päin tultaessa juuri ennen kuin tie ylittää Akujärvestä lähtevän joen.

Kuoppa (gps-piste 011) on halkaisijaltaan n. 5 m. Sen reunoilla näyttäisi olevan selvähköt vallit, mutta kunnollista kaksoismaannosta ei valleihiin tehdyissä koepistoissa voitu havaita. Onkin vaikea sanoa, onko kyse luonnonmuodostumasta vai ihmisen kaivamasta kuopasta. Alueelle johtavan kärrypölyn varrella on ilmeisesti sota-aikaan liittyviä rakenteita – suurehkoja hiekkakasoja, joiden päällä kasvaa jo vahva heinäinen turvekerros. Mikäli Kivilahden kuopanne ei ole kiinteä muinaisjäänös tai luonnonmuodostuma, sekin voi liittyä tavalla tai toisella sota-ajan rakenteisiin tai tapahtumiin.

Inari 921 Kivilahti 1000008880

Inari, Ivalon paliskunnan yleiskaava-alueen inventointi. M. Tallavaara & M. Varonen 2007

- Mahdollinen pyyntikuoppa





Negatiivi nro 144233. Mahdollinen pyyntikoppa Kivilahden rantatöyräällä. Meri Varonen mittaa kuopan sijaintia gps:llä Koillisesta.

LUETTELO INVENTOINNIN AIKANA TEHDYISTÄ GPS-MITTAUKSISTA

Alla olevassa taulukossa on lueteltu inventoinnin aikana tehdyt gps-mittaukset, joihin tekstissä viitataan gps-pistenumeroilla. Luettelossa on myös mittauksia, joihin raportissa ei viitata.

Gps-piste	Kohde	Aihe	p	i
005	Pitkäniemi	Kvartseja rantavedestä.	7611778	3517146
006	Pitkäniemi	Palanutta luuta törmän päältä.	7611787	3517143
007	Pitkäniemi	Kvartseja rantavedestä ja törmän päältä.	7611796	3517146
008	Kortelahti	Palanut luu rantahietikolta.	7610751	3518195
009	Ylimmäinen Kerttjärvi	Tuoreelta vaikuttava tulisija.	7613815	3525221
010	Kerttjärvi	Tunnetun asuinpaikan laajennus.	7613242	3526213
011	Kivilahti	Mahdollinen pyyntikuoppa.	7621505	3526834
012	Naapää	Arposen löytämä pyyntikuoppa.	7614683	3537350
013	Syyrakkiharju länsi	Syvä kuoppa lähellä rantaa.	7624294	3528794
014	Syyrakkiharju länsi	Suossa oleva kuopanne, joka on mahdollisesti Arposen mainitsema asumuksen pohja.	7624318	3528815
015	Syyrakkiharju länsi	Suossa oleva kuopanne, joka on mahdollisesti Arposen mainitsema asumuksen pohja.	7624300	3528824
016	Syyrakkiharju länsi	Rakennuspaikkaa lähinnä oleva pyyntikuoppa.	7624272	3528834
017	Syyrakkiharju länsi	Pyyntikuoppa.	7624239	3528855
018	Syyrakkiharju länsi	Pyyntikuoppa.	7624215	3528848
019	Syyrakkiharju länsi	Pyyntikuoppa.	7624197	3528859
020	Könkäänjärvi	Kvartsi-iskoksia.	7625411	3533664
021	Könkäänjärvi	Kvartsiydin ja -iskos.	7625492	3533490
022	Könkäänjärvi	Palanutta luuta ajouralta.	7625452	3533535
024	Könkäänjärvi	Kvartsisiesine.	7625409	3533807
025	Könkäänjärvi	Kuoppa törmän päällä.	7625539	3533947
026	Könkäänjärvi	Arposen mainitsema kellarin pohja.	7625386	3533696
027	Könkäänjärvi	Arposen mainitsema kuoppa numero 4.	7625413	3533673
028	Könkäänjärvi	Törmän reunaa.	7625412	3533659
029	Könkäänjärvi	Törmän reunaa.	7625427	3533643
030	Könkäänjärvi	Törmän reunaa.	7625394	3533680
031	Könkäänjärven Kantola	Kentän vanhin tupasija.	7626249	3533505
032	Könkäänjärven Kantola	Vanhimman tupasijan vieressä oleva ulkorakennuksen pohja.	7626246	3533499
033	Könkäänjärven Kantola	Vanhimman tupasijan pohjoispuolella oleva rakennuksen pohjan kaakkoiskulma.	7626258	3533503
034	Könkäänjärven Kantola	Kivikasa kentällä, mahdollisesti piisi.	7626245	3533513

Gps-piste	Kohde	Aihe	p	i
035	Könkäänjärven Kantola	Pienehkö kivikasa kentällä.	7626249	3533516
036	Könkäänjärven Kantola	Nuoremman (keskimmäisen) tupasijan lounaisnurkka.	7626264	3533550
037	Könkäänjärven Kantola	Pystyssä oleva päärakennus.	7626279	3533568
038	Könkäänjärven Kantola	Pystyssä oleva ulkorakennus.	7626274	3533581
039	Könkäänjärven Kantola	Pystyssä oleva huussi.	7626248	3533586
040	Könkäänjärven Kantola	Pystyssä oleva saunarakennus.	7626247	3533624
042	Nanguvuononperä, Venesatama	Kvartsi-iskos kärrypolun syrjässä.	7628263	3529068
043	Vesipiirin kämppä	Vanha kuoppa, mahdollisesti pyyntikuoppa.	7627909	3529431
044	Vesipiirin kämppä	Vanha kuoppa, mahdollisesti asumuksen pohja.	7627889	3529423
045	Siltaoja	Koekuoppa, josta löytöinä kvartsi-iskoksia.	7632216	3526846
046	Hoikkaniemi	Kivikasa, todennäköisesti piisraunio.	7623923	3536569
047	Hoikkaniemi	Kuoppa kentällä.	7623949	3536599
048	Hoikkaniemi	Kuoppa kentällä.	7623946	3536590
049	Hoikkaniemi	Kuoppa kentällä.	7623966	3536643
050	Hoikkaniemi	Kuoppa kentällä.	7623950	3536634
051	Hoikkaniemi	Kivikasa, todennäköisesti piisraunio.	7623905	3536577
052	Hoikkaniemi	Kuoppa kentällä.	7623904	3536579
053	Hoikkaniemi	Kuoppa kentällä.	7623918	3536568
054	Hoikkaniemi	Kotasija päärakennuksen itäpuolella.	7623870	3536528
055	Hoikkaniemi	Kellarirakennelma.	7623828	3536531
056	Hoikkaniemi	Suorakaiteenmuotoinen kodanpohja.	7623843	3536540
057	Alumalompola	Kvartsi-iskos rantavedestä.	7623751	3536362
058	Alumalompola	Kvartsi-iskoksia rantavedestä.	7623729	3536294
059	Alumalompola	Kvartsi-iskoksia rantavedestä.	7623729	3536303
060	Alumalompola	Kvartsi-iskoksia rantavedestä ja törmän päältä.	7623725	3536261
061	Alumalompola	Kvartsi-iskos rantavedestä.	7623719	3536225
062	Pitkäniemi	Rantalöytöalueen läntisin piste.	7611758	3517145
063	Pitkäniemi	Löytökohta, josta löytöinä mm. serttiesineen fragmentti.	7611767	3517145
064	Pitkäniemi	Rantalöytöalueen itäisin piste.	7611821	3517161
065	Pitkäniemi	Rykelmä palaneita kiviä rantavedessä.	7611829	3517134
066	Pitkäniemi	Runsaslöytöinen koekuoppa pitkäniemen tyvessä.	7611736	3517046
067	Pitkäniemi	Koekuoppa, jossa likaista maata ja yksi palanut kivi.	7611732	3517039
068	Pitkäniemi	Koekuoppa, josta löytöinä kvartsiteerä ja palanut luu.	7611686	3517025

Gps-piste	Kohde	Aihe	p	i
069	Keski Mustola	Kivikasa, todennäköisesti piisinraunio.	7633985	3545568
070	Keski Mustola	Kuoppa edellä mainitun kivikasan vieressä.	7633981	3545569
071	Keski Mustola	Asumuksen pohja.	7633983	3545574
072	Keski Mustola	Kuoppa kentällä.	7633983	3545585
073	Keski Mustola	Kuoppa kentällä.	7633989	3545606
074	Keski Mustola	Kivikasa, todennäköisesti piisinraunio.	7633988	3545611
075	Kitisijänniemi itäinen	Kvartsi-iskos rantavedestä.	7641701	3552645
076	Kitisijänniemi itäinen	Kvartsi-iskos rantavedestä.	7641699	3552679
077	Kitisijänniemi läntinen	Kamminperusta pienellä kentällä.	7641738	3552513
078	Aittalahti	Löytöalueen läntinen äärikoordinaatti.	7642209	3552295
079	Aittalahti	Löytöalueen itäinen äärikoordinaatti.	7642169	3552346
080	Alumalompola	Laakea kupanne.	7623824	3536489
081	Alumalompola	Pienehkö kuopanne.	7623787	3536431
082	Alumalompola	Pienehkö kuopanne.	7623800	3536411
083	Kerttuoja	Läntinen löytökohta (tieleikkaus).	7614724	3522934
084	Kerttuoja	Itäinen löytökohta (tieleikkaus).	7614721	3522949
085	Nangujärvi, Vyeppenjargâ	Tupasija kentän itälaidalla.	7618717	3540008
086	Nangujärvi, Vyeppenjargâ	Asumuksen pohja kentän itälaidalla.	7618740	3539987
087	Nangujärvi, Vyeppenjargâ	Asumuksen pohja kentän itälaidalla.	7618734	3539994
088	Huutoniemi	Kvartsi-iskos tuulenkaadosta.	7628200	3531335
089	Huutoniemi	Koekuoppa, jossa havaittavissa selvä palomaa.	7628163	3531363
090	Alajärvi, Kenttäniemi	Ilmari Itkosen aikanaan löytämä liesilatamus.	7611475	3518658
091	Harjujärvi	Mahdollinen pyyntikuoppa.	7615847	3554060
076B	Kitisijänniemi itäinen	Kvartsi-iskos mökin grillipaikalta.	7641720	3552703

LÖYTÖLUETTELO

Alla on lueteltu inventoinnin aikana Kansallismuseon kokoelmiin talletetut löydöt.

KM	KMA	Kohde	Laji	Määrä kpl	Paino g	p	i	k	gps
36837	1	Pitkäniemi	Kvartsiterä	1	1,2	7611685	3517025	139	068
36837	2	Pitkäniemi	Palanutta luuta	1	<0,1	7611685	3517025	139	068
36837	3	Pitkäniemi	Kvartsi-iskoksia	6	2,1	7611736	3517046	139	066
36837	4	Pitkäniemi	Palanutta luuta	730	98,9	7611736	3517046	139	066
36837	5	Pitkäniemi	Palanutta luuta	1	<0,1	7611786	3517143	138	006
36837	6	Pitkäniemi	Serttiesine	1	10	7611767	3517145	136,6	063
36837	7	Pitkäniemi	Sertti-iskos	1	0,8	7611767	3517145	136,6	063
36837	8	Pitkäniemi	Kvartsiitti-iskos	1	0,7	7611767	3517145	136,6	063
36837	9	Pitkäniemi	Palanutta luuta	4	1,3	7611767	3517145	136,6	063
36837	10	Pitkäniemi	Kvartsikaavin	1	5,3	7611778	3517146	136,6	005
36837	11	Pitkäniemi	Kvartsi-iskoksia	12	50,8	7611778	3517146	136,6	005
36837	12	Pitkäniemi	Palanutta luuta	5	2,5	7611778	3517146	136,6	005
36837	13	Pitkäniemi	Kvartsi-iskoksia	6	18,2	7611805	3517147	136,6	007
36837	14	Pitkäniemi	Kvartsi-iskoksia	7	46,7	7611820	3517163	136,6	064
36838	1	Könkäänjärvi	Kvartsiydin	1	7,2	7625491	3533489	135	021
36838	2	Könkäänjärvi	Kvartsi-iskoksia	1	<0,1	7625491	3533489	135	021
36838	3	Könkäänjärvi	Palanutta luuta	8	0,1	7625452	3533535	135	022
36838	4	Könkäänjärvi	Kvartsiesine	1	10	7625408	3533807	131	024
36839	1	Könkäänjärven Kantola	Ikkunalasia	2	3	7626245	3533499	135	032
36839	2	Könkäänjärven Kantola	Savitiivistettä	3	21,6	7626245	3533499	135	032
36839	3	Könkäänjärven Kantola	Tiiltä	2	43,8	7626245	3533499	135	032
36839	4	Könkäänjärven Kantola	Palamatonta luuta	4	28	7626245	3533499	135	032
36839	5	Könkäänjärven Kantola	Poronsarvea	1	2,7	7626245	3533499	135	032
36840	1	Alumalompola	Kvartsi-iskoksia	1	9,5	7623719	3536224	138	061
36840	2	Alumalompola	Kvartsi-iskoksia	6	17,9	7623725	3536261	138	060
36840	3	Alumalompola	Kvartsi-iskoksia	4	11,6	7623729	3536294	138	058
36840	4	Alumalompola	Kartsiydin	2	9	7623728	3536303	138	059
36840	5	Alumalompola	Palanutta luuta	5	0,9	7623728	3536303	138	059
36840	6	Alumalompola	Kvartsi-iskoksia	1	9,5	7623751	3536362	138	057
36841	1	Siltaoja	Kvartsi-iskoksia	5	25,5	7632216	3526846	122	045
36842	1	Aittalahti	Kvartsiittikaavin	1	4,1	-	-	-	-
36842	2	Aittalahti	Kvartsikaavin	1	4,4	-	-	-	-
36842	3	Aittalahti	Kvartsikaavin	1	14,3	-	-	-	-
36842	4	Aittalahti	Kvartsiytimiä	5	26	-	-	-	-
36842	5	Aittalahti	Kvartsi-iskoksia	51	113,4	-	-	-	-
36842	6	Aittalahti	Palanutta luuta	10	1,6	-	-	-	-
36843	1	Kerttuoja	Kvartsi-iskoksia	5	19,8	7614724	3522934		083
36843	2	Kerttuoja	Palanutta luuta	253	42	7614724	3522934		083
36844	1	Kerttjärvi	Kvartsi-iskoksia	1	1,5	7613242	3526213		010
36844	2	Kerttjärvi	Palanutta luuta	13	0,9	7613242	3526213		010
36845	1	Kitisijänniemi itäinen	Kvartsi-iskoksia	1	97,2	7641700	3552645		075
36845	2	Kitisijänniemi itäinen	Kvartsi-iskoksia	2	18,6	7641699	3552679		076

KM	KMA	Kohde	Laji	Määrä kpl	Paino g	p	i	k	gps
36845	3	Kitisijänniemi itäinen	Kvartsi-iskoksia	3	0,3	7641720	3552703		076B
36846	1	Kortelahti	Palanutta luuta	1	0,1	7610752	3518195		008
36847	1	Huutoniemi	Kvartsi-iskoksia	1	0,3	7628200	3531335		088
36847	2	Huutoniemi	Kvartsi-iskoksia	4	2,2				

NEGATIIVILUETTELO

Alla on lueteltu Museoviraston arkeologian osaston arkistoon arkistoidut mustavalkonegatiivit. Kuvaajana kaikissa on Miikka Tallavaara.

Nega. nro	Kohdenimi	Mjreki	Kuvaus
144201	Alajärvi, Kenttäniemi	1000008867	Itkosen vuonna 1909 havaitsema liesilatamus Alajärven rannassa Kenttäniemessä. Etelästä.
144202	Alajärvi, Kenttäniemi	1000008867	Itkosen vuonna 1909 havaitsema liesilatamus Alajärven rannassa Kenttäniemessä. Idästä.
144203	Nangujärvi, Vyepeenjärgä	1000008871	Vyepeenjärgän kentällä oleva tupasija. Kenttälapio osoittaa piisin kohtaa. Taustalla näkyy myös katajapensas, joka kasvaa mahdollisen kotasijan keskellä. Kaakosta.
144204	Nangujärvi, Vyepeenjärgä	1000008871	Vyepeenjärgän kentällä oleva tupasija. Kenttälapio osoittaa piisin kohtaa. Koillisesta.
144205	Kerttuoja	1000002811	Meri Varonen poimii löytöjä tieleikkauksesta. Lounaasta.
144206	Alumalompola	1000008870	Alumalompolan asuinpaikka-aluetta. Lännestä.
144207	Aittalahti	1000008874	Aittalahden asuinpaikka-aluetta. Luoteesta.
144208	Aittalahti	1000008874	Meri Varonen poimii löytöjä sortuvasta törmästä. Luoteesta.
144209	Aittalahti	1000008874	Meri Varonen poimii löytöjä sortuvasta törmästä. Lännestä.
144210	Pitkäniemi	1000008866	Pitkäniemen tyveä. Pohjoisesta.
144211	Pitkäniemi	1000008866	Kenttälapio osoittaa toisen löydöllisen koekuopan kohtaa. Kaakosta.
144212	Pitkäniemi	1000008866	Kenttälapio osoittaa toisen löydöllisen koekuopan kohtaa. Lännestä.
144213	Pitkäniemi	1000008866	Kenttälapio osoittaa toisen löydöllisen koekuopan kohtaa. Lännestä.
144214	Pitkäniemi	1000008866	Meri Varonen kaivaa runsaslöytöistä koekuoppaa Pitkäniemessä. Lännestä.
144215	Pitkäniemi	1000008866	Lähikuva runsaslöytöisestä koekuopasta. Palaneen luun ja kvartsi-iskosten lisäksi kuopasta tuli runsaasti palaneita kiviä, joita näkyy myös kuopan profiilissa. Idästä.
144216	Pitkäniemi	1000008866	Meri Varonen kaivaa runsaslöytöistä koekuoppaa Pitkäniemessä. Idästä.
144217	Pitkäniemi	1000008866	Pitkäniemen sortuvaa törmää. Lounaasta.
144218	Pitkäniemi	1000008866	Pitkäniemen löytöalue, jolta löydöt tulivat pääasiassa rantavedestä. Myös törmän päältä löydettiin yksi kvartsi-iskos ja palanut luu. Etelästä.
144219	Pitkäniemi	1000008866	Pitkäniemen löytöaluetta. Löytöjä poimittiin etualan ruovikosta lähes niemen nokkaan ulottuvalta alueelta rantavedestä ja törmän päältä. Etelästä.
144220	Hoikkaniemi	1000008869	Kotasija Hoikkaniemen kentän lounaislaidalla. Meri Varonen kaivaa koekuoppaa. Pohjoisesta.

Nega. nro	Kohdenimi	Mjreki	Kuvaus
144221	Hoikkaniemi	1000008869	Kotasija Hoikkaniemen kentän lounaislaidalla. Meri Varonen kaivaa koe-kuoppaa. Pohjoisesta.
144222	Hoikkaniemi	1000008869	Hoikkaniemen kenttää, panoraama 1/3. Lännestä.
144223	Hoikkaniemi	1000008869	Hoikkaniemen kenttää, panoraama 2/3. Lännestä.
144224	Hoikkaniemi	1000008869	Hoikkaniemen kenttää, panoraama 3/3. Lännestä.
144225	Hoikkaniemi	1000008869	Hoikkaniemen kenttää. Lännestä.
144226	Nanguvuononperä, Venesatama	148010726	Vanha löytöalue on nykyisellään osittain peitossa tien sorastuksen alla. Pohjoisesta.
144227	Könkäänjärven Kantola	1000008868	Kentän vanhin tupasija piisinraunioineen. Koivujen oikealla puolella ulkorakennuksen pohja. Pohjoisesta.
144228	Könkäänjärven Kantola	1000008868	Kentän vanhin tupasija piisinraunioineen. Koillisesta.
144229	Könkäänjärven Kantola	1000008868	Kentän vanhin tupasija piisinraunioineen. Koillisesta.
144230	Kivilahti	1000008880	Kivilahden kivi. Lännestä.
144231	Kivilahti	1000008880	Kivilahden kivi. Lännestä.
144232	Kivilahti	1000008880	Mahdollinen pyyntikoppa Kivilahden rantatöyräällä. Luoteesta.
144233	Kivilahti	1000008880	Mahdollinen pyyntikoppa Kivilahden rantatöyräällä. Koillisesta.

DIGIKUVALUETTELO

Alla on lueteltu inventoinnin aikana otetut digitaaliset valokuvat. Kuvat on talletettu Musketitietokantaan arkeologian kuvakokoelmiin päänumerolla 4. Kuvaajana kaikissa on Miikka Tallavaara.

Ku- vanro	Kohdenimi	Mjreki	Kuvaus
1	Kortelahti	1000008875	Palaneen luun löytöpaikka. Idästä.
2	Kivilahti	1000008880	Mahdollinen pyyntikoppa Kivilahden rantatöyräällä. Koillisesta.
3	Könkäänjärven Kantola	1000008868	Kentän tuoreimpia rakennuksia. Luoteesta.
4	Könkäänjärven Kantola	1000008868	Kentän vanhin tupasija piisinraunioineen. Koillisesta.
5	Könkäänjärven Kantola	1000008868	Kentän vanhin tupasija piisinraunioineen. Koillisesta.
6	Könkäänjärven Kantola	1000008868	Kentän vanhin tupasija piisinraunioineen. Koivujen oikealla puolella ulkorakennuksen pohja. Pohjoisesta.
7	Könkäänjärven Kantola	1000008868	Meri Varonen kaivaa koekuoppaa ulkorakennuksen pohjaan. Pohjoisesta.
8	Nanguvuononperä, Venesatama	148010726	Vanha löytöalue on nykyisellään osittain peitossa tien sorastuksen alla. Pohjoisesta.
9	Hoikkaniemi	1000008869	Panoraamakuva Hoikkaniemen kentästä. Lännestä.
10	Hoikkaniemi	1000008869	Kotasija Hoikkaniemen kentän lounaislaidalla. Meri Varonen kaivaa koekuoppaa. Pohjoisesta.
11	Hoikkaniemi	1000008869	Kotasija Hoikkaniemen kentän lounaislaidalla. Meri Varonen kaivaa koekuoppaa. Pohjoisesta.
12	Hoikkaniemi	1000008869	Kotasijaan kaivetusta koekuopasta löydettiin palamatonta luuta. Etelästä.
13	Pitkäniemi	1000008866	Panoraamakuva Pitkäniemen asuinpaikka-alueesta. Lännestä.
14	Pitkäniemi	1000008866	Pitkäniemen löytöalue, jolta löydöt tulivat pääasiassa rantavedestä. Myös törmän päältä löydettiin yksi kvartsi-iskos ja palanut luu. Etelästä.
15	Pitkäniemi	1000008866	Pitkäniemen sortuvaa törmää. Lounaasta.
16	Pitkäniemi	1000008866	Meri Varonen kaivaa runsaslöytöistä koekuoppaa. Luoteesta.
17	Pitkäniemi	1000008866	Lähikuva runsaslöytöisestä koekuopasta. Palaneen luun ja kvartsi-iskosten lisäksi kuopasta tuli runsaasti palaneita kiviä, joita näkyy myös kuopan profiilissa. Idästä.
18	Pitkäniemi	1000008866	Meri Varonen kaivaa runsaslöytöistä koekuoppaa Pitkäniemessä. Lännestä.
19	Pitkäniemi	1000008866	Kenttälapio osoittaa toisen löydöllisen koekuopan kohtaa. Lännestä.
20	Aittalahti	1000008874	Panoraamakuva Aittalahden asuinpaikasta. Luoteesta.

Ku- vanro	Kohdenimi	Mjreki	Kuvaus
21	Aittalahti	1000008874	Meri Varonen poimii löytöjä Aittalahden sortuvasta törmästä. Lännestä.
22	Aittalahti	1000008874	Meri Varonen poimii löytöjä Aittalahden sortuvasta törmästä. Luoteesta.
23	Aittalahti	1000008874	Aittalahden asuinpaikka-aluetta. Koillisesta.
24	Alumalompola	1000008870	Alumalompolan asuinpaikka-aluetta. Lännestä.
25	Kerttuoja	1000002811	Meri Varonen poimii löytöjä tieleikkauksesta Kerttuojan asuinpaikalla. Lounaasta.
26	Nangujärvi, Vyeppeenjärgâ	1000008871	Panoraamakuva Vyeppeenjärgân kentältä. Asumuksenpohjat puita kasvavalla alueella. Lännestä.
27	Nangujärvi, Vyeppeenjärgâ	1000008871	Vyeppeenjärgân kentällä oleva tupasija. Kenttälapio osoittaa piisin kohtaa. Koillisesta.
28	Nangujärvi, Vyeppeenjärgâ	1000008871	Vyeppeenjärgân kentällä oleva tupasija. Kenttälapio osoittaa piisin kohtaa. Taus- talla näkyy katajapensas, joka kasvaa mahdollisen kotasijan keskellä. Kaakosta.
29	Nangujärvi, Vyeppeenjärgâ	1000008871	Mahdollinen kotasija, jonka keskellä kasvaa katajapensas. Kaakosta.
30	Nangujärvi, Vyeppeenjärgâ	1000008871	Vyeppeenjärgân kenttää. Etelästä.
31	Alajärvi, Kenttäniemi	1000008867	Itkosen vuonna 1909 havaitsema liesilatamus Alajärven rannassa. Idästä.
32	Alajärvi, Kenttäniemi	1000008867	Itkosen vuonna 1909 havaitsema liesilatamus Alajärven rannassa. Etelästä.