

Eriksk. N:o 48/30.1.1992

INARIN RAHAJÄRVEN ARKEOLOGINEN INVENTOINTI HEINÄKUUSSA 1991

AKI ARPONEN

## SISÄLLYS


JOHDANTO	1
RAHAJÄRVEN MUINAISJÄÄNNÖSKOHTTEIDEN HAKUKARTTA	2
KOHDELUETTELO	3
KOhteET	5
YHTEENVETO	161
KUVATAULUJA (yleiskuvia Rahajärveltä ja vuonna 1990 tarkastettuja kohteita)	162
NEGATIIVILUETTELO	166
DIALUETTELO	168

## JOHDANTO

Inarin Rahajärven arkeologista inventointia jatkettiin vuonna 1991 neljä viikkoa, so. 1.7.-26.7. Inarin Sähkölaitos Oy:n myöntämällä 20.000,- markan suuruisella määrärahalla. Tänä aikana tarkastettiin 38 muinaisjäännöskohdetta, joista suojelutarkoituksessa merkittiin maastoon 21. Kaikki rannat, jotka kuuluivat kunnostussuunnitelman piiriin, saatiin tarkastettua. - Ainoat vuosien 1990-91 inventointien ulkopuolelle jääneet rantajaksot ovat Rahajärven kivikkoinen luoteisranta Rahajärvenperän ja Rahajärvensalmen välissä ja toisaalta Rahajärven salmen kivikkoinen itäranta; ko. jaksojen yhteispituus on n. 15 km.

Rahajärven topografiasta, säännöstelystä, raivaus- ja inventointityön aloituksesta sekä inventointityön suorittamisen perusteista ks. vuoden 1990 inventointikertomuksen johdanto. - Korjauksia ko. johdantoon: Rahajärven rantalinja on suunnilleen 100 km (ei 70 km); Kirakkakönkään pituus on n. 600 m (ei 200 m).

Ivalossa 5.12.1991

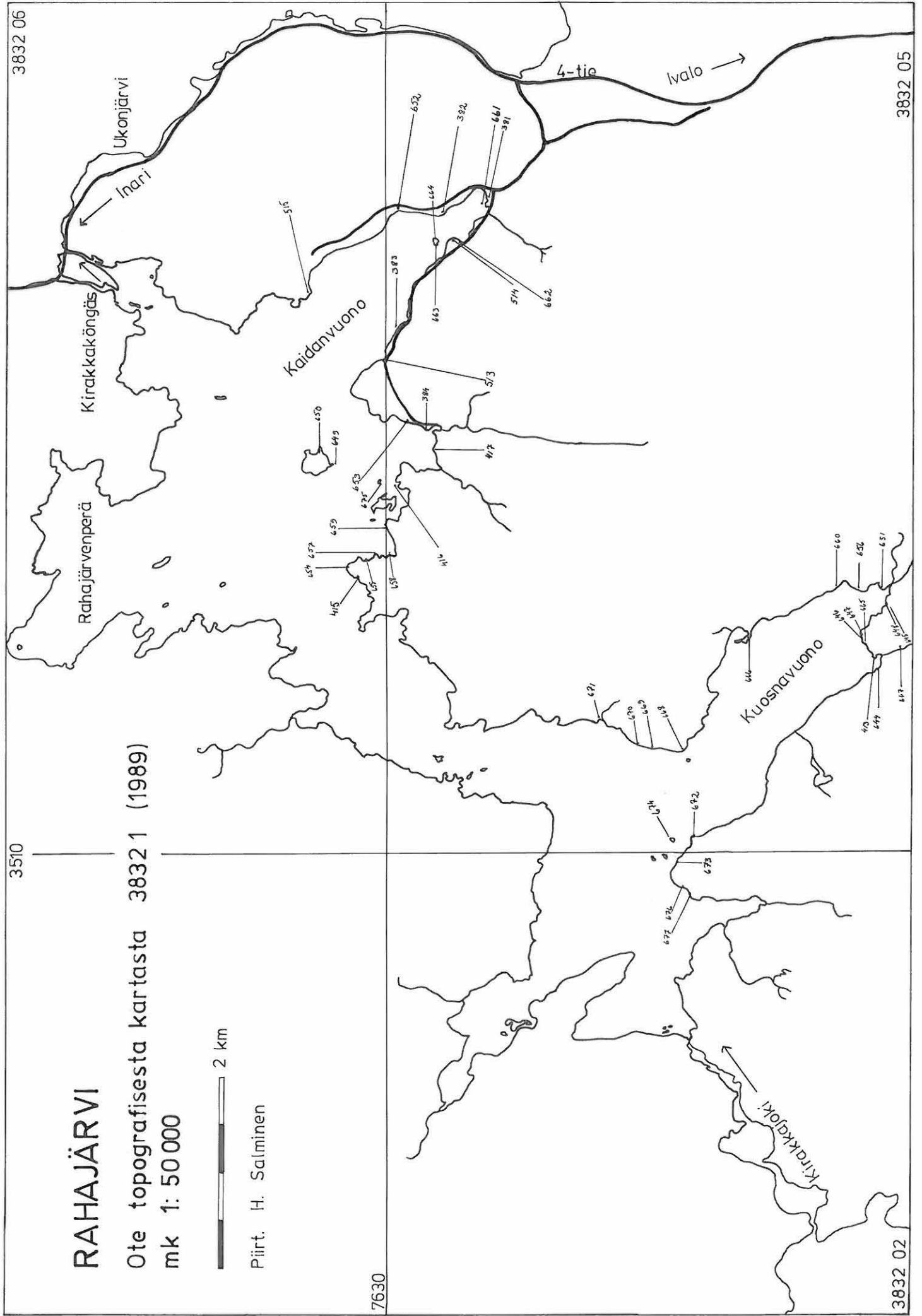
  
Aki Arponen  
aluesuunnittelija

# RAHAJÄRVI

Ote topografisesta kartasta 3832 1 (1989)  
mk 1: 50 000



Piirt. H. Salminen



## KOHDELUETTELO

- Inarin Rahajärvellä vuonna 1991 tarkastetut kohteet

kohde	tyyppi	sivu
740 Uulahti Uulahden pohjukka	esihistoriallinen asuinpaikka	5
741 Uulahti Syvän Harrijärven laskupuro	esihistoriallinen asuinpaikka	9
742 Uulahti Uulahden suu W	esihistoriallinen asuinpaikka	13
743 Uulahti Uulahden suu NW 1	esihistoriallinen asuinpaikka	17
744 Uulahti Uulahden suu NW 2	esihistoriallinen asuinpaikka	21
745 Kirakkajoen suu E 1	esihistoriallinen asuinpaikka	25
746 Kirakkajoen suu E 2	esihistoriallinen asuinpaikka	29
747 Kirakkajoen suu	kenttä, esihistoriallinen asuinpaikka (?)	33
748 Kirakkajoen suu N 2	esihistoriallinen asuinpaikka	37
749 Kirakkajoen suu N 1	esihistoriallinen asuinpaikka	42
750 Aunionniemi	esihistoriallinen asuinpaikka	46
751 Aunionniemen kärki	esihistoriallinen asuinpaikka	50
752 Aunionlahti SW 1	esihistoriallinen asuinpaikka	54
753 Aunionlahti SW 2	esihistoriallinen asuinpaikka	58
754 Aunionlahden salmi SW 1	esihistoriallinen asuinpaikka	62
755 Aunionlahden salmi SW 2	esihistoriallinen asuinpaikka	66
756 Ronkajoen suu	esihistoriallinen asuinpaikka	70
757 Aunionlahden perukka	esihistoriallinen asuinpaikka	74
758 Aunionlahden salmi NE 1	esihistoriallinen asuinpaikka	78
759 Aunionlahden salmi NE 2	esihistoriallinen asuinpaikka	82
760 Aunionojan suu	esihistoriallinen asuinpaikka	86
761 Kirakkajoen suu NE	esihistoriallinen asuinpaikka	90
762 Aunionlahden suu	esihistoriallinen asuinpaikka	93
763 Soidinvaara 1	esihistoriallisen ja historiallisen ajan asuinpaikka	100
764 Soidinvaara 2	esihistoriallinen asuinpaikka	104
765 Soidinvaara 3	esihistoriallinen asuinpaikka	108
766 Soidinvaara 4	latomus	112
767 Soidinvaara 5	esihistoriallinen asuinpaikka	116
768 Soidinvaara 6	esihistoriallinen asuinpaikka	120

769 Soidinvaara 7	esihistoriallinen asuinpaikka, kenttä	124
770 Rahajärvensalmi 1	tuuran löytöpaikka	129
771 Rahajärvensalmi 2	tupasija	133
772 Rahajärvenperä	esihistoriallinen asuinpaikka	137
773 Kotajärvi	tupasija, pyyntikuoppia	141
774 Kirakkajoen niska 1	esihistoriallinen asuinpaikka	145
775 Kirakkajoen niska 2	esihistoriallinen asuinpaikka	149
776 Kirakkajoen niska 3	esihistoriallinen asuinpaikka	153
777 Kirakkajoen niska 4	esihistoriallinen asuinpaikka	157

INARI 740 RAHAJÄRVI UULAHTI UULAHDEN POHJUKKA

---

kohteen tyyppi ja luokka : esihistoriallinen asuinpaikka, II

peruskartta : 3832 02 KIRAKKAJÄRVI (1968)  
 - koordinaatit x = 7626 10  
 y = 509 47 > kohde A  
 z = 132-133

maanomistustiedot:

- tila : valtionmaa

- omistaja osoitetietoineen : metsähallitus, Ylä-Lapin ha.,  
 PL 36 99801 Ivalo

- kiinteistötunnus : 148-893-0001-0000

aiemmat tiedot ja tutkimukset : -  
 aiemmat löydöt : -

---

tarkastaja ja tarkastuspäivä : Aki Arponen, 1.7.1991  
 tarkastuksen aihe : Rahajärven inventointi

kohteen pinta-ala perusteluineen : n. 25x20 m<sup>2</sup> + pituus n. 40 m,  
 löydöt

kohteen kunto : osittain huuhtoutunut

tarkastuslöydöt : KM 26814:1-11, mm. kvartsikaapimia

kuvat:

- negatiivit : 86444  
 - diat : 23707

opas :-

---

lähilöytöjä ja -kohteita : Inari 741: esih. as.p. (?)

huomautuksia ja lisäyksiä :-

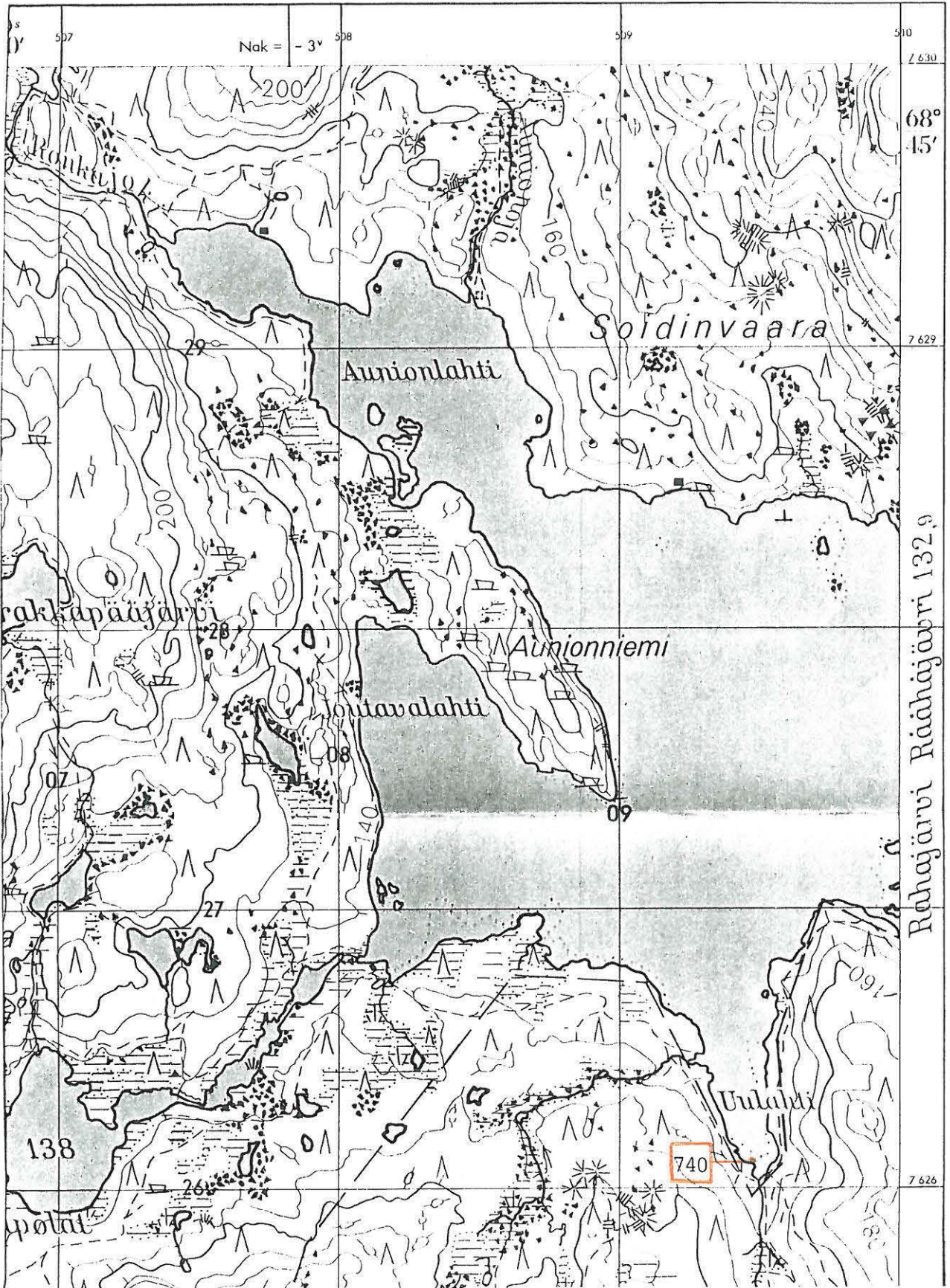
INARI 740 RAHAJÄRVI UULAHTI UULAHDEN POHJUKKA

---

Kohteen sijainti ja maasto: Kohde sijaitsee 1,6 km Kirakkajoen suusta kaakkoon, Uulahden pohjukkaan laskevan puron suun pohjoispuolella, hiekkaisen pikkuniemen pohjoisreunassa, loivalla hiekkarannalla ja tästä luoteeseen. Vain niemen korkein laki on huuhtoutumatta ja siinä kasvaa muutama mänty (puolukkavarvikkoa).

Kohteen kuvaus: Kohde A sijaitsee em. pikkuniemen pohjoispuoleisella hiekkarannalla. Täältä löytyi n. 25x30 m<sup>2</sup>:n suuruiselta alueelta pesäkkeittäin kvartseja - suurin keskittymä oli rannan keskivaiheilla, jossa oli myös yhden liesikiveyksen jäänteet. Tarkastusajankohtana vedenpinta oli vielä suhteellisen korkealla (n. 131 m mpy), joten asuinpaikan alarajan määrittely ei ollut mahdollista; ylimmät löydöt tulivat huuhtoutumisen ylärajan tuntumasta. N. 50 m kohteesta A länteen, hiekkarannan yläosassa on kohde B, joka ulottuu aina 80-90 metriä A:sta luoteeseen, pieneen kivikkoiseen niemeen saakka. Kvartsit olivat hajallaan n. 40 metrin matkalla, eikä paikalla ollut havaittavissa rakenteita.





Ote peruskartasta 3832 02 KIRAKKAJÄRVI (1968)

INARI 740 RAHAJÄRVI UULAHTI UULANDEN POHJUKKA



86444

ETUALALLA ESTÄN ASUINPAIKAN KOHDE A.  
KESKELLÄ UULANDEN POHJUKKAA, JOHON  
OIKEALTA LASKEE PURO.

AKI ARPONEN 1991

INARI 741 RAHAJÄRVI UULAHTI SYVÄN HARRIJÄRVEN LASKUPURO

---

kohteen tyyppi ja luokka : esihistoriallinen asuinpaikka (?),  
II-III

peruskartta : 3832 02 KIRAKKAJÄRVI (1968)

- koordinaatit x = 7626 42  
y = 509 31  
z = n. 133

maanomistustiedot:

- tila : valtionmaa

- omistaja osoitetietoineen : metsähallitus, Ylä-Lapin ha.,  
PL 36 99801 Ivalo

- kiinteistötunnus : 148-893-0001-0000

aiemmat tiedot ja tutkimukset : -

aiemmat löydöt : -

---

tarkastaja ja tarkastuspäivä : Aki Arponen, 1.7.1991

tarkastuksen aihe : Rahajärven inventointi

kohteen pinta-ala perusteluineen : -

kohteen kunto : kokonaan huuhtoutunut (?)

tarkastuslöydöt : KM 26815:1-4, mm. kvartsiittikaavin  
ja -esine

kuvat:

- negatiivit : 86445

- diat : 23708

opas : -

---

lähilöytöjä ja -kohteita : Inari 740 & 742: esih. as.paikkoja

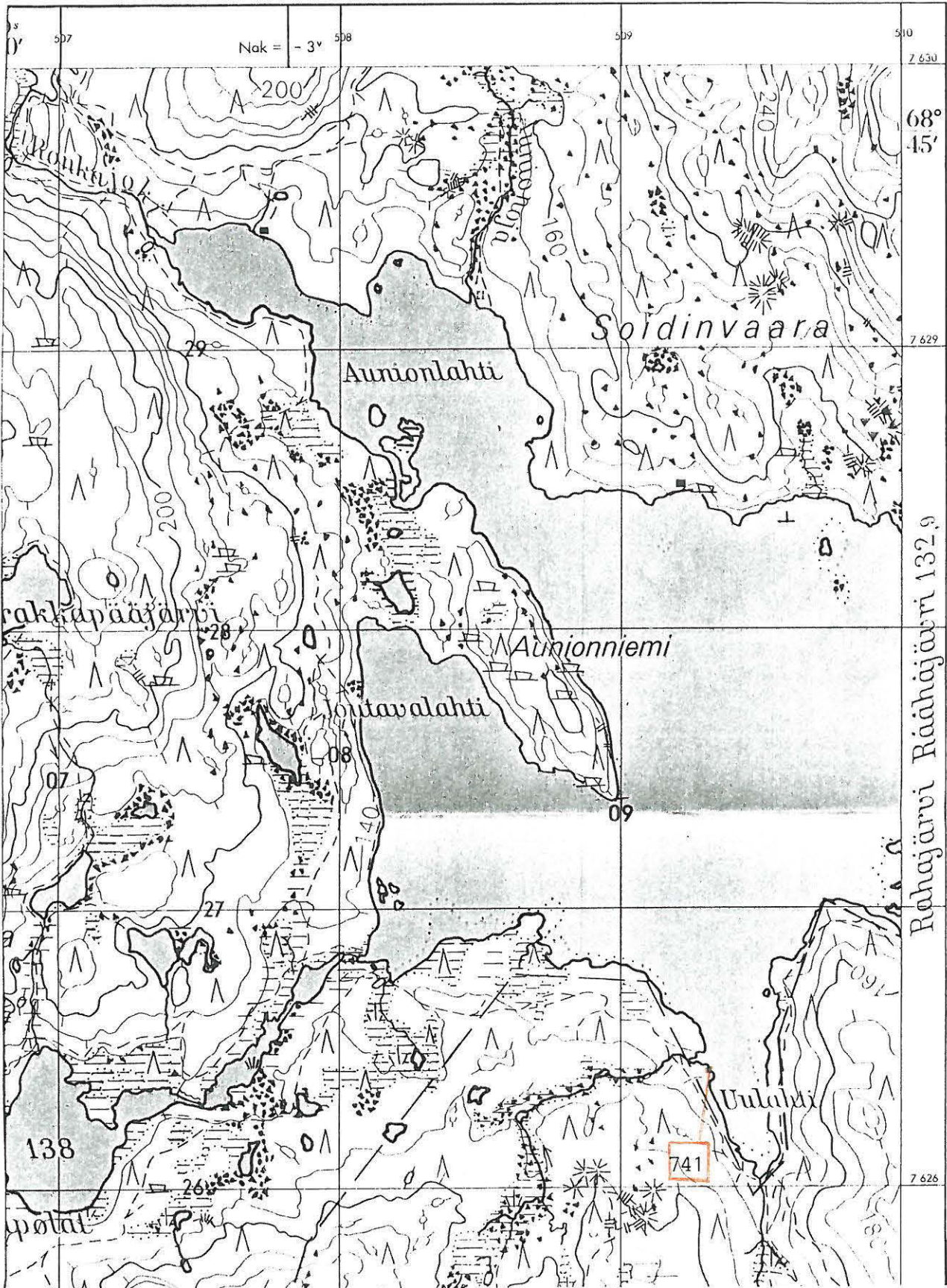
huomautuksia ja lisäyksiä : -

INARI 741 RAHAJÄRVI UULAHTI SYVÄN HARRIJÄRVEN LASKUPURO

---

Kohteen sijainti ja maasto: Kohde sijaitsee 1,3 km Kirakkajoen suusta itäkaakkoon, Uulahden itärannalla, Syvästä Harrijärvestä tulevan puron suun kaakkoispuolella, n. 80 m puronsuusta itäkaakkoon. Paikalla on pieni hiekkainen niemi, joka on huuhtoutunut lähes lakea myöten (mäntykangasta).

Kohteen kuvaus: Niemen kärjessä, huuhtoutuneen rannan yläosassa oli hajallaan niukasti löytöjä - rakenteita ei ollut havaittavissa.



Ote peruskartasta 3832 02 KIRAKKAJÄRVI (1968)

INARI 711 RAHAJÄRVI UOLAHTI SYVÄN HARRIJÄRVEN LASKUPURO



86445

MAHD. ESTH. ASUINPAIKKA SJAJBEE KUVAN KESKELLÄ,  
NIEMEN KÄRJESSÄ. SYVÄN HARRIJÄRVEN LASKUPURON  
SUU ON VASEMMALLA. TAUSTALLA, UOLAHDEN ITÄ-  
RANNALLA RANTOJEN RAIVAUS KÄYNNISSÄ. WSW:STÄ.

AKU ARPONEN 1991

## INARI 742 RAHAJÄRVI UULAHDEN SUU W

kohteen tyyppi ja luokka : esihistoriallinen asuinpaikka, II

peruskartta : 3832 02 KIRAKKAJÄRVI (1968)

- koordinaatit x = 7626 63  
y = 509 20  
z = n. 132

maanomistustiedot:

- tila : valtionmaa

- omistaja osoitetietoineen : metsähallitus, Ylä-Lapin ha.,  
PL 36 99801 Ivalo

- kiinteistötunnus : 148-893-0001-0000

aiemmat tiedot ja tutkimukset : -

aiemmat löydöt : -

-----

tarkastaja ja tarkastuspäivä : Aki Arponen, 1.7.1991

tarkastuksen aihe : Rahajärven inventointi

kohteen pinta-ala perusteluineen : halkaisijaltaan n. 5 metriä, löydöt

kohteen kunto : osittain huuhtoutunut

tarkastuslöydöt : KM 26816:1-13, mm. kvartsikaapimia

kuvat:

- negatiivit : 86446

- diat : 23709

opas : -

-----

lähilöytöjä ja -kohteita : Inari 741 & 743: esih. as.paikkoja

huomautuksia ja lisäyksiä : -

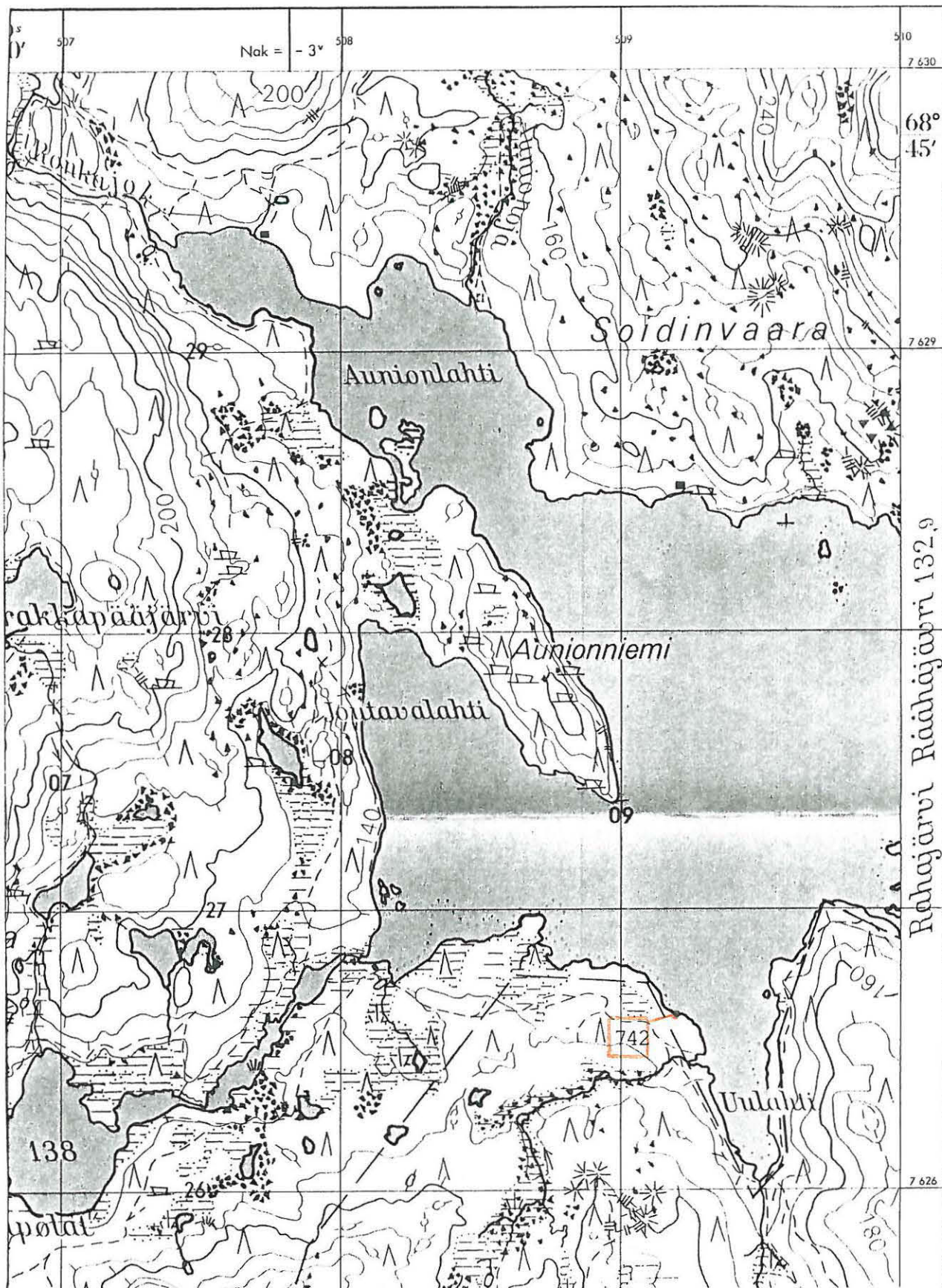
INARI 742 RAHAJÄRVI UULAHDEN SUU W

---

Kohteen sijainti ja maasto: Asuinpaikka sijaitsee 1,15 km Kirakkajoen suusta itään, Uulahden suun länsirannalla, pienen hiekkarantaisen lahden pienikivisessä kaakkoisreunassa. Ympäristö on puolukkatyyppin mäntykangasta.

Kohteen kuvaus: Kivikossa on pari tulenpitopaikkaa (ei liesikiveystä), joista toinen on pitkänomainen, puoli metriä pitkä ja kapea. Tulenpitopaikkojen ympärillä oli hajallaan kvartseja halkaisijaltaan noin 5-metrisellä alueella. Palaneet luut löytyivät näiden luoteispuolelta ja dolomiittikaavin vesirajasta, n. 20 metriä tulenpitopaikoista luoteeseen paikalta, jossa ei ollut havaittavissa muuta asutukseen viittaavaa.





Ote peruskartasta 3832 02 KIRAKKAJÄRVI (1968)

INARI TÄR RAHAJÄRM UULAHOEN SUD W



86446

ESIM. AS PAIKKA SIJAITSEE KUVAN KESKELLÄ,  
PIENIKIVISELÄ RAUNALLA. TAUSTALLA UU-  
LAHTEA. NW: STÄ.

INARI 743 RAHAJÄRVI UULAHTI UULAHDEN SUU NW 1

---

kohteen tyyppi ja luokka : esihistoriallinen asuinpaikka, II

peruskartta : 3832 02 KIRAKKAJÄRVI (1968)

- koordinaatit x = 7626 81  
y = 509 00  
z = 131-133

maanomistustiedot:

- tila : valtionmaa

- omistaja osoitetietoineen : metsähallitus, Ylä-Lapin ha.,  
PL 36 99801 Ivalo

- kiinteistötunnus : 148-893-0001-0000

aiemmat tiedot ja tutkimukset : -

aiemmat löydöt : -

---

tarkastaja ja tarkastuspäivä : Aki Arponen, 2.7.1991

tarkastuksen aihe : Rahajärven inventointi

kohteen pinta-ala perusteluineen : n. 55x25-30 m<sup>2</sup>, löydöt ja rakenteet

kohteen kunto : osittain huuhtoutunut

tarkastuslöydöt : KM 26817:1-27, mm. kvartsiesineitä,  
hioinlaaka, sädek.liuske-esineen katk.

kuvat:

- negatiivit : 86447

- diat : 23710

opas :-

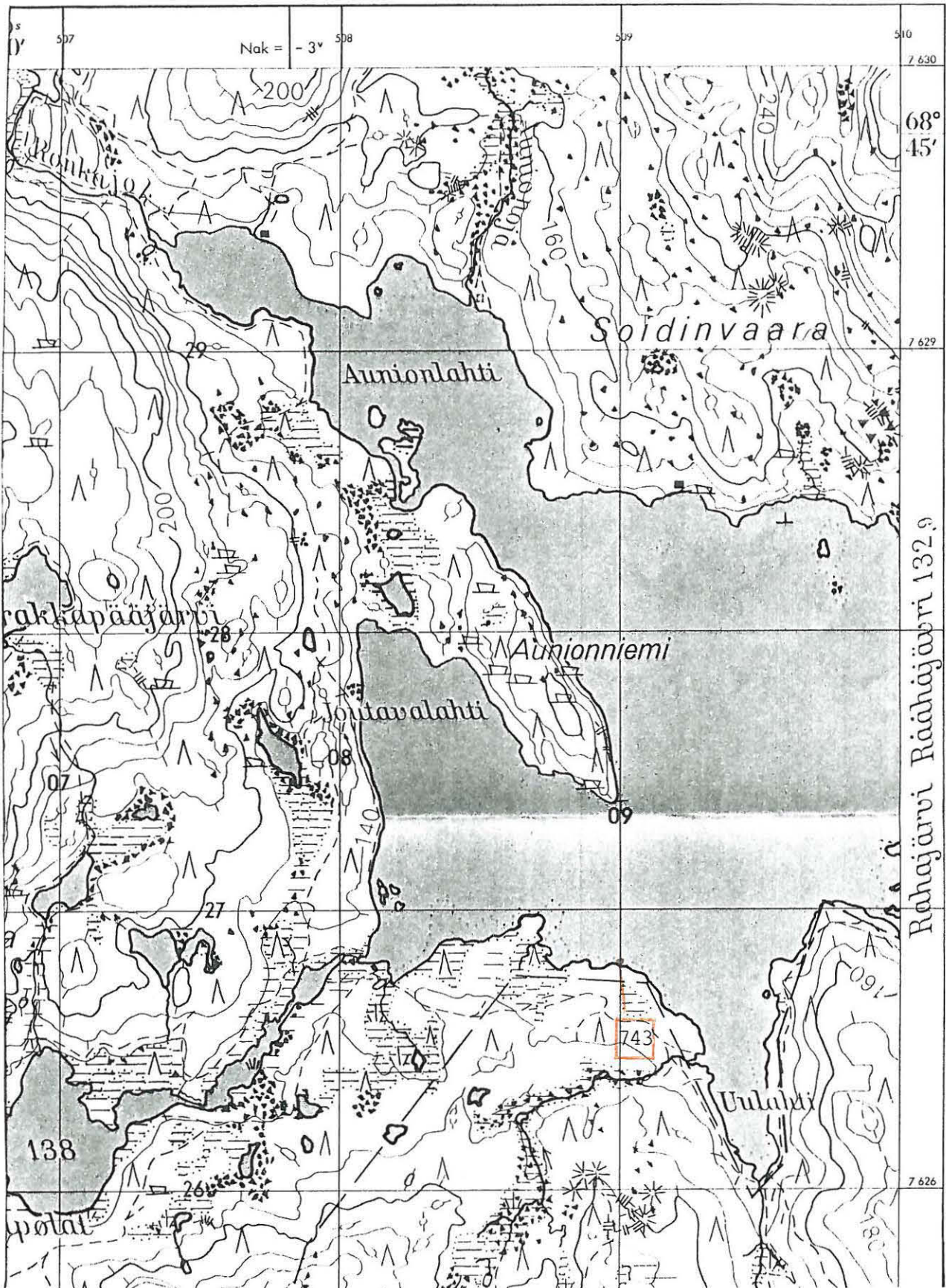
---

lähilöytöjä ja -kohteita : Inari 742 & 744: esih. as.paikkoja

huomautuksia ja lisäyksiä :-

Kohteen sijainti ja maasto: Asuinpaikka sijaitsee 950 m Kirakkajoen suusta itään, tämän ja Uulahden suun välisen niemen puolella välissä, vastapäätä Aunionniemen kärkeä. Kohde on huuhtoutuneella rannalla, jonka yläosassa on pieniä kiviä, keskellä hiekkaa ja alhaalla kookkaampia kiviä. Ympäristö on kosteahkoa mäntykangasta.

Kohteen kuvaus: Ranta-alueella, jonka koko on n. 55x25-30 m<sup>2</sup>, oli löytöjä ja liesikiveyksiä vesirajasta (tarkastushetkellä z=131) ylimpään huuhtoutuneeseen rantaan saakka. Alue jaettiin kolmeen löytövyöhykkeeseen korkeuden perusteella: Alin ranta eli vesiraja sisälsi vain muutaman kvartsin ja yhden kvartsiittikaapimen, joka tuli alueen länsipäästä. Keskiranta (z=131-132) käsittää kymmenkunta huuhtoutunutta liesikiveystä ja kvartseja koko alueen pituudelta. Pääosa tulenpitopaikoista on alueen itäpäässä, josta löytyi myös hiolinaaka ja sädekiviliuske-esineen katkelma n. viiden metrin päässä toisistaan. Ylin ranta (z=132-133) käsittää kaksi selvää liesikiveystä (joista toinen, vain osittain rantatörmästä paljastunut, saattaa olla piisiröykkiö) ja useita tulenpitopaikkoja; löytöjen, jotka ovat pääasiassa kvartssia, joukossa on runsaasti esineitä.



Ote peruskartasta 3832 02 KIRAKKAJÄRVI (1968)

INARI 743 RAHAJÄRVI UULAMTI UULAHDEN SUU NW 1



86449

ESIM. AS. PAIKKA SIJAITSEE ETUALALLA OLE-  
 VALLA RANTAMIEHIKOLLA. TAUSTALLA KUPER-  
 KEIKKIVAARA. E:STÄ.

INARI 744 RAHAJÄRVI UULAHTI UULAHDEN SUU NW 2

---

kohteen tyyppi ja luokka : esihistoriallinen asuinpaikka,II

peruskartta : 3832 02 KIRAKKAJÄRVI (1968)

- koordinaatit x = 7626 80  
y = 508 91  
z = 131-133

maanomistustiedot:

- tila : valtionmaa

- omistaja osoitetietoineen : metsähallitus, Ylä-Lapin ha.,  
PL 36 99801 Ivalo

- kiinteistötunnus : 148-893-0001-0000

aiemmat tiedot ja tutkimukset : -

aiemmat löydöt : -

---

tarkastaja ja tarkastuspäivä : Aki Arponen, 2.7.1991

tarkastuksen aihe : Rahajärven inventointi

kohteen pinta-ala perusteluineen : n.  $10 \times 15 \text{ m}^2 + 10 \times 15 \text{ m}^2 + 20 \times 30 \text{ m}^2$ ,  
löydöt ja rakenteet

kohteen kunto : osittain huuhtoutunut

tarkastuslöydöt : KM 26818:1-34, mm. dolomiitti- ja  
kvartsiesineitä

kuvat:

- negatiivit : 86448

- diat : 23711

opas : -

---

lähilöytöjä ja -kohteita : Inari 743 & 745: esih. as.paikkoja

huomautuksia ja lisäyksiä : -

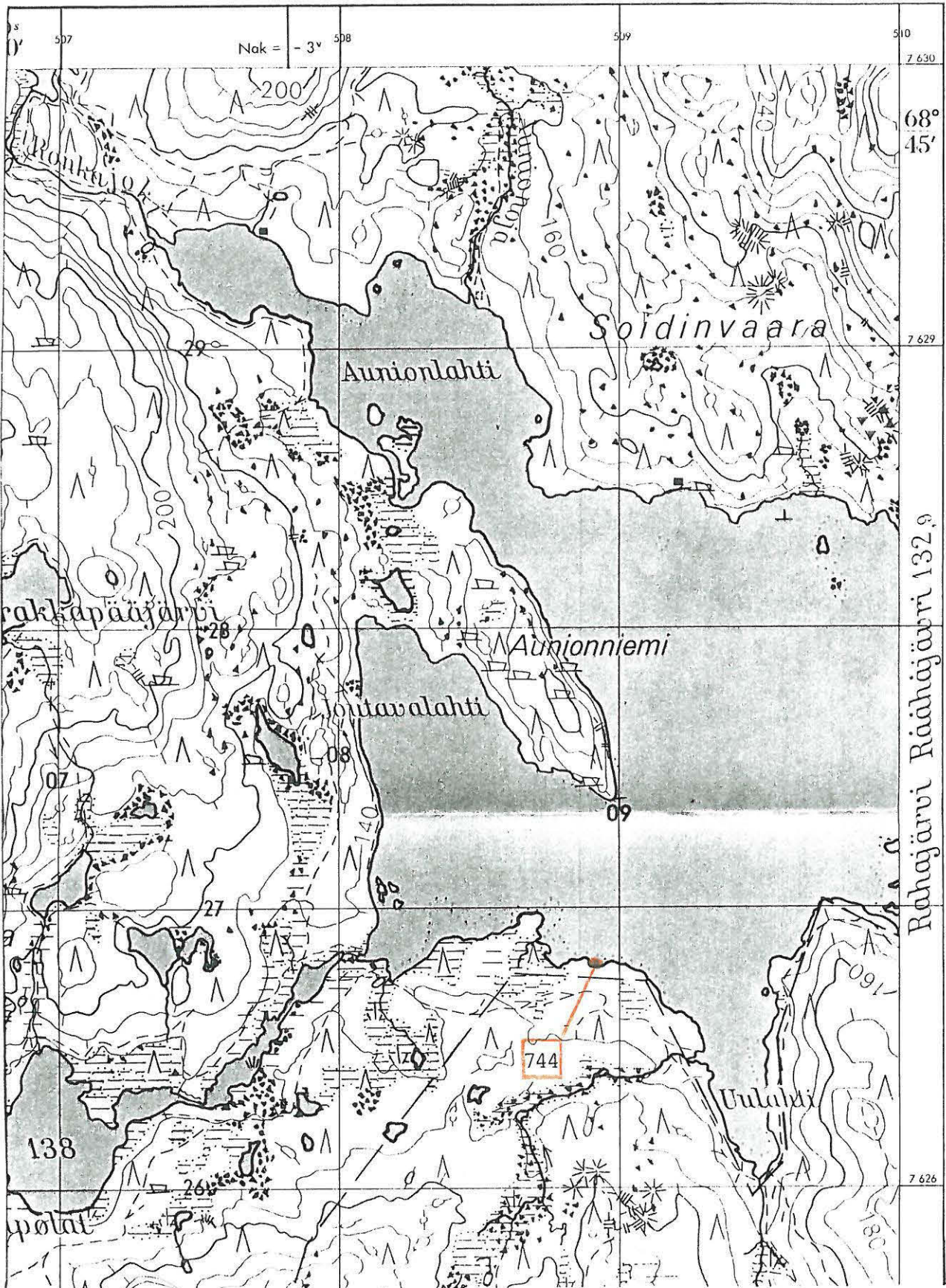
INARI 744 RAHAJÄRVI UULAHTI UULAHDEN SUU NW 2

---

Kohteen sijainti ja maasto: Asuinpaikka sijaitsee 840 m Kirakkajoen suusta itään, tämän ja Uulahden suun välisen niemen puolella välissä, Aunionniemen kärjestä etelään. Paikalla on n. 80 m leveä lahti, joka itä- ja länsireunastaan rajoittuu kivikoihin; myös lahden yläosassa on hiukan kivikkoa, muutoin ranta on hiekkaa. Hiekkarannan keskiosa on ympäristöään matalampi ja liejuinen. Ympäristö on osittain suuri-kivistä, rehevää mänty-koivukangasta.

Kohteen kuvaus: Löydöt ja tulisijat painottuvat lahden keski- ja länsiosaan. Kohde A on lahden keskiosassa ( $z=131-131,5$ ), vesirajasta 10 m ylöspäin - alueen pituus on n. 15 m. Kohteessa A on yksi selvä, pyöreä liesikiveys ja 2-3 hajonnutta. Niukat löydöt, kvartsit olivat hajallaan ympäri aluetta, osin vedessä. Kohde B on myös lahden keskiosassa, sen pohjukassa, keskellä olevan painauman takana ( $z=131,5-132,5$ ). Kohde on kaksijakoinen: alareunassa on liesi, jonka ympärillä oli lähes pelkästään kvartseja ja yläreunassa toinen liesi, jota ympäröivät kvartsiitit. Näiden lisäksi kohteessa B on 2-3 hajonnutta liesikiveystä. Kohde C on lahden länsireunan muodostamassa kivikossa ( $z=131,5-132,5$ ). Löydöt olivat hajallaan kivien välissä n.  $10 \times 15 \text{ m}^2$ :n suuruisella alueella, jonka sisälle jäi myös useita tulenpitopaikkoja (ei liesikiveyksiä); eri kivilajeja olevat löydöt olivat hajallaan pitkin aluetta. Myös alueiden A-C ulkopuolella oli yksittäisiä iskoksia ja tulenpitopaikkoja. Kohteista A-C erillinen kohde D sijaitsee C:stä n. 50 m länteen, melko kivikkoisella rannalla ( $z=131,5-133$ ). N.  $20 \times 30 \text{ m}^2$ :n suuruisella alueella oli pieninä keskittyminä kookkaita kvartseja ja pari epämääräistä tulenpitopaikkaa.





Ote peruskartasta 3832 02 KIRAKKAJÄRVI (1968)

INARI 744 RAHAJÄRM UOLAHTI UOLAHDEN SUU NW 2



86448

ASUINPAIKAN KOHTEET A JA B SIJAITSEVAT  
DIKEALLA OLEVALLA HIEKKAPANNALLA JA KOHDE  
C KIVIKOSSA, VASEMMALLA. W: STÄ. TAUS-  
TALLA KAUNISNIEMELÄ.

## INARI 745 RAHAJÄRVI KIRAKKAJOEN SUU E 1

kohteen tyyppi ja luokka : esihistoriallinen asuinpaikka, II

peruskartta : 3832 02 KIRAKKAJÄRVI (1968)

- koordinaatit x = 7627 00  
y = 508 76  
z = 131-132

maanomistustiedot:

- tila : valtionmaa

- omistaja osoitetietoineen : metsähallitus, Ylä-Lapin ha.,  
PL 36 99801 Ivalo

- kiinteistötunnus : 148-893-0001-0000

aiemmat tiedot ja tutkimukset : -

aiemmat löydöt : -

-----

tarkastaja ja tarkastuspäivä : Aki Arponen, 2.7.1991

tarkastuksen aihe : Rahajärven inventointi

kohteen pinta-ala perusteluineen : pituus keskittymittäin n. 170 m  
+ halk. 5-metrinen alue, löydöt

kohteen kunto : osittain huuhtoutunut

tarkastuslöydöt : KM 26819:1-28, mm. kvartsikaapimia

kuvat:

- negatiivit : 86449

- diat : 23712

opas :-

-----

lähilöytöjä ja -kohteita : Inari 744 & 746: esih. as.paikkoja

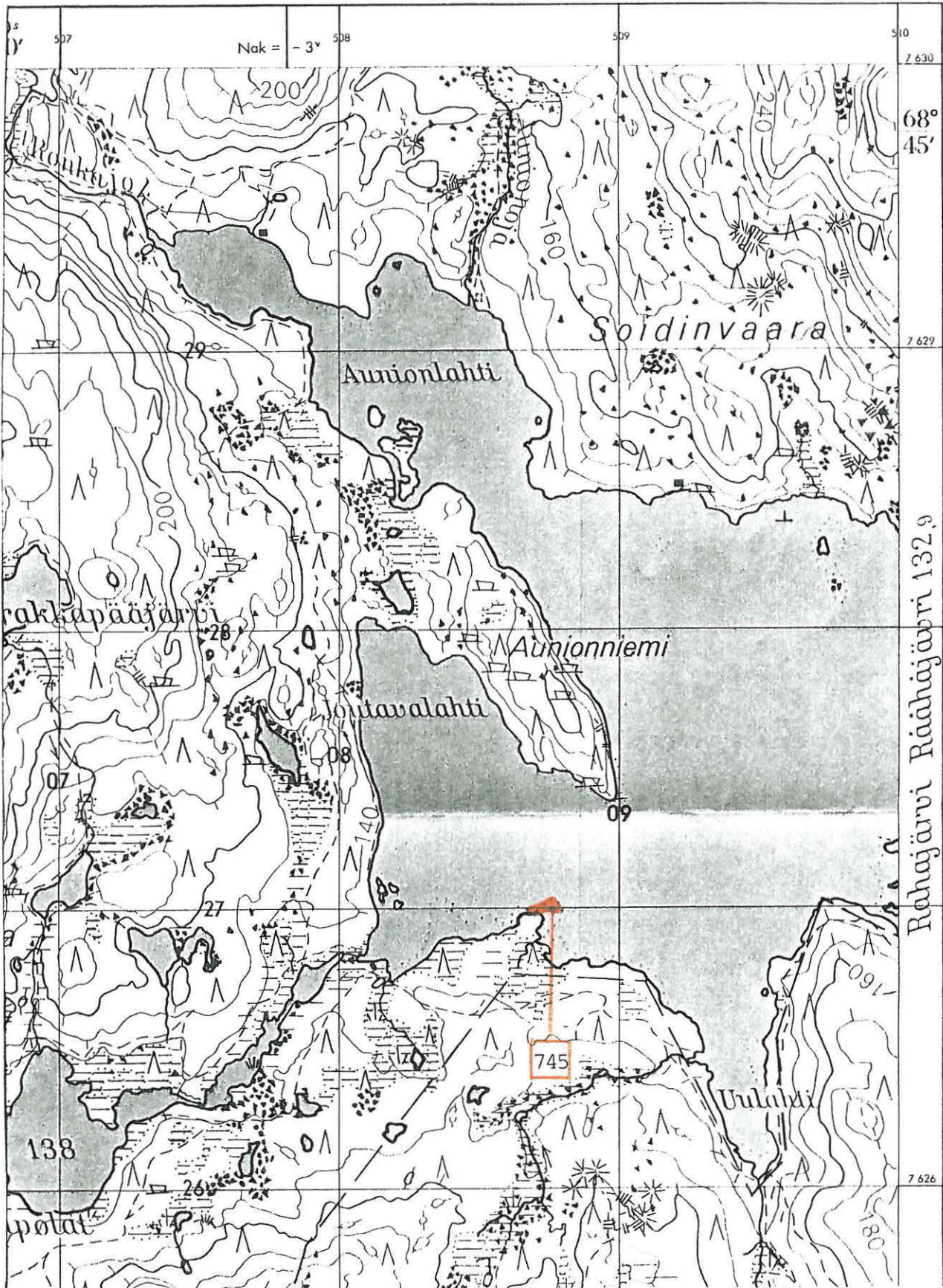
huomautuksia ja lisäyksiä :-

INARI 745 RAHAJÄRVI KIRAKKAJOEN SUU E 1

---

Kohteen sijainti ja maasto: Asuinpaikka-alue sijaitsee n. 730 m Kirakkajoen suusta itään, Aunionniemen vastapäätä kohti koillista työntyvällä niemellä. Niemen tyven muodostaa melko korkea mäntyjä ja koivuja kasvava kivinen kumpare, joka jatkuu koilliseen tasaisena, kivisenä, lähes 100 m pitkänä ja 30-50 m leveänä niemellä, joka on kokonaisuudessaan huuhtoutunut.

Kohteen kuvaus: Niemen suuresta koosta huolimatta sillä on tulenpito- paikkoja melko harvassa ( nämä ovat usein miten pitkänomaisia,  $1,0 \times 0,5 \text{ m}^2$ ) ja näistä vain harvoin liittyi niukasti löytöjä - löytöjä ei ollut juurikaan keskittymien ulkopuolella. Löydöt otettiin talteen seuraavasti: Kohde A on vesirajassa ( $z=131$ ), n. 50 m niemenkärjestä lounaaseen; paikalta löytyi niukasti kvartseja. Myös kohde B on vesirajassa: niukka kvartsikeskittymä oli n. 10 m niemenkärjestä etelään. Kohde C on niemenkärjen pohjoiskulmassa: vedessä oli kvartseja halkaisijaltaan 5-metrisellä alueella. Niukka kvartsikeskittymä, kohde D sijaitsee n. 40 m niemenkärjestä länteen; kohteen halkaisija on n. 3 m. Kohde E on kaksijakoinen: n. 90 m niemenkärjestä länteen, rannan puolesta välistä ( $z=131,5-132$ ) löytyi tulenpito paikan vierestä kvartsiit-tikaavin ja tästä 10 m eteenpäin, hiukan alemmalla löytyi pitkänomaisen tulenpito paikan tuntumasta 10 metrin pituiselta kaistalta kvartseja. Kohde F on edellisestä vielä n. 20 m länteen, vesirajassa - paikalta löytyi pari kvartsikaavinta. Kohde G sijaitsee n. 15 m niemenkärjestä kohti niemen keskikohtaa ( $z=n. 132$ ); paikalla on useita tulenpito paikkoja, mutta vain muutama kvartsi halkaisijaltaan n. viisimetrisellä alueella.



Ote peruskartasta 3832 02 KIRAKKAJÄRVI (1968)

INARI 745 RAMAJÄRM KIRAKKAJEN SUU E 1



86449

\*SUINPAIKAN KOHTEET A-D SIJAITSEVAT PE-  
RÄKÄÄN LÄHELLÄ VESTRAJAA OIKEALLA ALKABU.  
KOHDE B ON YLEMPÄNÄ, KUUNN IESKIVAI-  
HEILLA. SW: STÄ.

AKI ARPONEN 1991

INARI 746 RAHAJÄRVI KIRAKKAJOEN SUU E 2

---

kohteen tyyppi ja luokka : esihistoriallinen asuinpaikka, II

peruskartta : 3832 02 KIRAKKAJÄRVI (1968)

- koordinaatit x = 7626 94  
y = 508 62  
z = n. 132,5

maanomistustiedot:

- tila : valtionmaa

- omistaja osoitetietoineen : metsähallitus, Ylä-Lapin ha.,  
PL 36 99801 Ivalo

- kiinteistötunnus : 148-893-0001-0000

aiemmat tiedot ja tutkimukset : -

aiemmat löydöt : -

---

tarkastaja ja tarkastuspäivä : Aki Arponen, 2.-3.7.1991

tarkastuksen aihe : Rahajärven inventointi

kohteen pinta-ala perusteluineen : n. 25x15 m<sup>2</sup> + 15x25 m<sup>2</sup>, löydöt ja rakenteet

kohteen kunto : osittain huuhtoutunut

tarkastuslöydöt : KM 26820:1-31, mm. kivikirves, kvart-  
siesineitä, tasak. nuolenkärkiä

kuvat:

- negatiivit : 86450

- diat : 23713-4

opas :-

---

lähilöytöjä ja -kohteita : Inari 745 & 761: esih. as.paikkoja

huomautuksia ja lisäyksiä :-

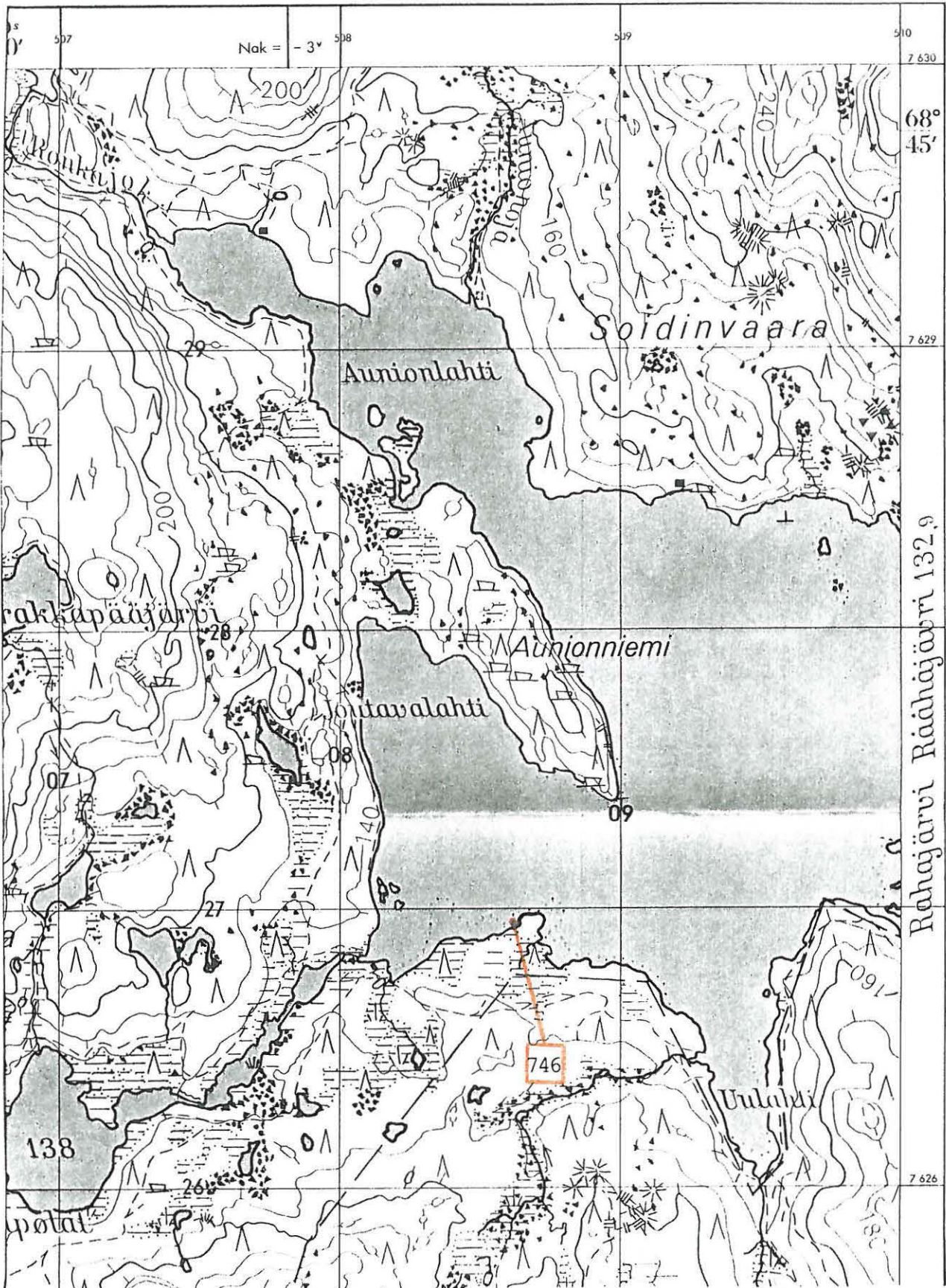
INARI 746 RAHAJÄRVI KIRAKKAJOEN SUU E 2

---

Kohteen sijainti ja maasto: Asuinpaikan kohde A on pienessä lahdenpoukamassa, n. 580 m Kirakkajoen suusta itään. Huuhtoutunut ranta on yläosastaan kivikkoinen ja alempaa upottavaa hienoa hiekkaa. Lahden länsireunassa on mäenkumpare, muuten ympäristö on mättäikköistä mänty- ja koivumetsää. Kohde B on A:n länsipuolella, lahtea rajoittavalla pienellä, kivikkoisella niemellä.

Kohteen kuvaus: Kohde A sijaitsee lahdenpoukaman keskiosassa, sen yläreunassa ( $z=132,5-133$ ). N.  $25 \times 15 \text{ m}^2$ :n suuruisella alueella on mahd. kolme pahoin hajonnutta ja hiekkaan peittyneitä liesikiveystä. Kivikirves löytyi läntisimmän lieden tuntumasta. Vain kaksi metriä tästä kaakkoon, ylimmällä huuhtoutumisrajalla, rantatörmän reunassa oli halkaisijaltaan parimetrinen kvartsikeskittymä - arviolta kolmesta sadasta kvartsisista otettiin vain osa talteen. Kohteen A itäpäästä löytyi kaksi serttiydintä. Kohde B sijaitsee kivikkoisen niemen kärjessä ( $z=131-131,5$ ). N.  $15 \times 25 \text{ m}^2$ :n suuruisella alueella on kolme löytöaluetta, jotka eivät kuitenkaan erotu toisistaan selvästi. Näistä itäisimmästä, läheltä vesirajaa löytyi kvartsiittikärjen kärkikatkelma - muu materiaali oli kvartssia. Alueen keskellä, josta löytyi kaksi kokonaista kvartsiittinuolenkärkeä ja yhden serttisen kantakatkelma, oli sen sijaan pelkästään kvartsiitti- ja sertti-iskoksia (erittäin runsaasti ja hyvin pieniä) halkaisijaltaan n. viisimetrisellä alueella. Koko alueella on useita tulenpitopaikkoja, muttei varsinaisia liesikiveyksiä.






Ote peruskartasta 3832 02 KIRAKKAJÄRVI (1968)

## INARI 746 RAHAJÄRVI KIRAKKANJÖEN SUU E2



86613  
 ASUINPAIKAN KOHDE A ON ÄÄRIDIKEALLA, ZANNAN YLÄ-  
 OSASSA, KOHDE B ÄÄRIVASEMMALLA, KIVIKOSSA. SW: STÄ



86450  
 KOHDE A, KVARTSIKESKITIMMÄ KORKEIMMAN VEDEN AI-  
 KANA MUODOSTUNEEN RINTATÖRMÄN ALLA. WNW: STÄ.

AKI ARPONEN 1991

## INARI 747 RAHAJÄRVI KIRAKKAJOEN SUU

kohteen tyyppi ja luokka : kenttä, esihistoriallinen asuinpaikka  
(?), II (-III)

peruskartta : 3832 02 KIRAKKAJÄRVI (1968)

- koordinaatit x = 7626 80  
y = 508 14  
z = n. 135

maanomistustiedot:

- tila : valtionmaa

- omistaja osoitetietoineen : metsähallitus, Ylä-Lapin ha.,  
PL 36 99801 Ivalo

- kiinteistötunnus : 148-893-0001-0000

aiemmat tiedot ja tutkimukset : -

aiemmat löydöt : -

---

tarkastaja ja tarkastuspäivä : Aki Arponen, 3.7.1991

tarkastuksen aihe : Rahajärven inventointi

kohteen pinta-ala perusteluineen : n. 50x50 m<sup>2</sup>, rakenteet ja löydöt

kohteen kunto : kenttä osin huuhtoutunut, mahd. esih.  
as.p. kokonaan (?) tuhoutunut

tarkastuslöydöt : KM 26821:1-3, mm. kvartsiesineitä

kuvat:

- negatiivit : 86451

- diat : 23715

opas :-

---

lähilöytöjä ja -kohteita : Inari 749 & 761: esih. as.paikkoja

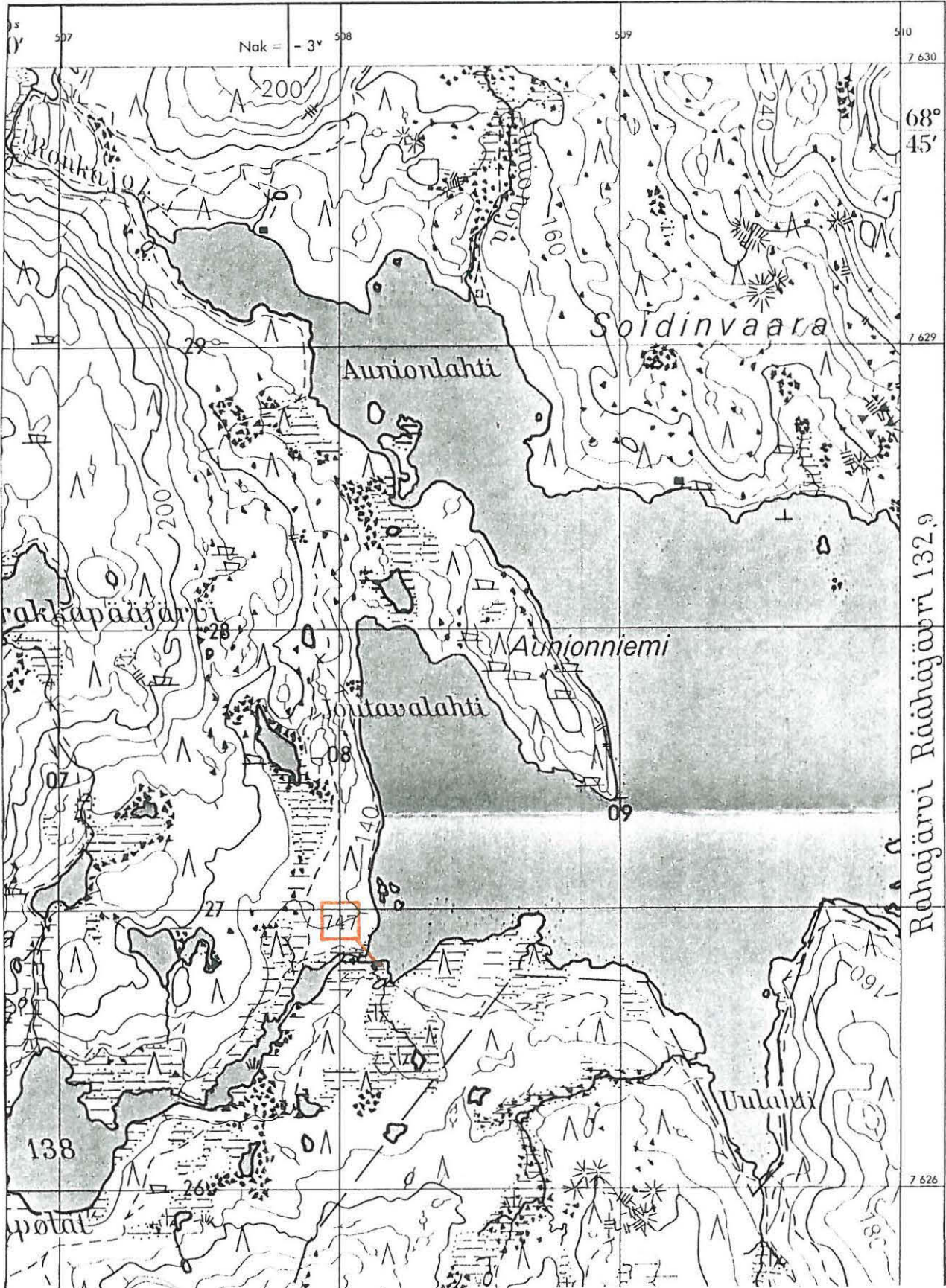
huomautuksia ja lisäyksiä :-

INARI 747 RAHAJÄRVI KIRAKKAJOEN SUU

---

Kohteen sijainti ja maasto: Kohde sijaitsee Kirakkajoen suun eteläpuolella, jokisuun ja sen kaakkoispuolella olevan pienen lahden välisellä kolmiomaisella, tasaisella kankaalla. Joelle päin on kankaan törmä äkkijyrkkä ja pahoin erodoitunut - lahdelle päin maasto laskee tasaisemmin. Paikalla kasvaa melko rehevää mäntymetsää; kentän keskellä on heinää ja niittyleinikkiä kasvava keto.

Kohteen kuvaus: Kentällä on nykyisin kaksi erillistä tupaa, savusauna, ulkokuone, halkosuoja ja kalakellari. Tätä osittain sangen iäkästä rakennuskantaa vanhemmistakin rakennuksista on merkkejä kentässä: 1) Lahdenpuoleisella huuhtoutuneella rannalla (z=132) on 3x4 m<sup>2</sup>:n suuruisen hirsirakennuksen pohja, josta on jäljellä joitakin lattiaparruja ja tiiltä sekä kulmassa rauennut piisiröykkiö. 2) Kedolla, savusaunan ja vanhemman tuparakennuksen välissä, länsireunassa on tod. - näk. entisen päärakennuksen sija: peruskivet ja vesiurat rajaavat 10x8 m<sup>2</sup>:n suuruisen alan, jonka länsireunaan liittyy 4x4 m<sup>2</sup>:n suuruisen piisiröykkiöllisen tuvan sija ja jonka etelä- ja pohjoissivustalla on kuoppa. 3) Em. kedon eteläpuolella, lähellä jängän reunaa on toinen keto, jossa on havaittavissa hirsikehikko (8x8 m<sup>2</sup>). - Aivan jokisuun ja lahden välisessä kulmauksessa, 2-3 metriä korkeassa, sortuvassa törmässä oli yhdessä kohdassa neljä kookasta kvartssia, mutta muuta asuinpaikkaan viittaavaa ei ollut törmässä eikä sen päällä.



Ote peruskartasta 3832 02 KIRAKKAJÄRVI (1968)

WARI 747 BAHAJÄRM KIRAKKAJON SUU



86451

KENTTÄ SW:STÄ. VASEMMALLA VANHEMPI KÄMPÄ-  
RAKENNUS JA OIKEALLA SAVUSAUNA. KÄMPÄN  
EDUSTALLA KÖÖKIN RAKENNUKSENSIJA, KIRAKKA-  
JON SUU JÄÄ KÄMPÄN VASEMMALLE PUOLELLE.

INARI 748 RAHAJÄRVI KIRAKKAJOEN SUU N 2

---

kohteen tyyppi ja luokka : esihistoriallinen asuinpaikka, II

peruskartta : 3832 02 KIRAKKAJÄRVI (1968)

- koordinaatit x = 7627 07  
y = 508 23  
z = 131-133

maanomistustiedot:

- tila : valtionmaa

- omistaja osoitetietoineen : metsähallitus, Ylä-Lapin ha.,  
PL 36 99801 Ivalo

- kiinteistötunnus : 148-893-0001-0000

aiemmat tiedot ja tutkimukset : -

aiemmat löydöt : -

---

tarkastaja ja tarkastuspäivä : Aki Arponen, 4.7.1991

tarkastuksen aihe : Rahajärven inventointi

kohteen pinta-ala perusteluineen : 130x30 m<sup>2</sup> (pesäkkeittäin), löydöt  
ja rakenteet

kohteen kunto : osittain huuhtoutunut

tarkastuslöydöt : KM 26822:1-102, mm. asbestikeram.,  
kuonaa, eril. retussiesineitä, hioin-  
laaka, hirvenp. liuskeveitsi, uurre-  
nuija

kuvat:

- negatiivit : 86452-6

- diat : 23716-9

opas : -

---

lähilöytöjä ja -kohteita : Inari 749 & 761: esih. as.paikkoja

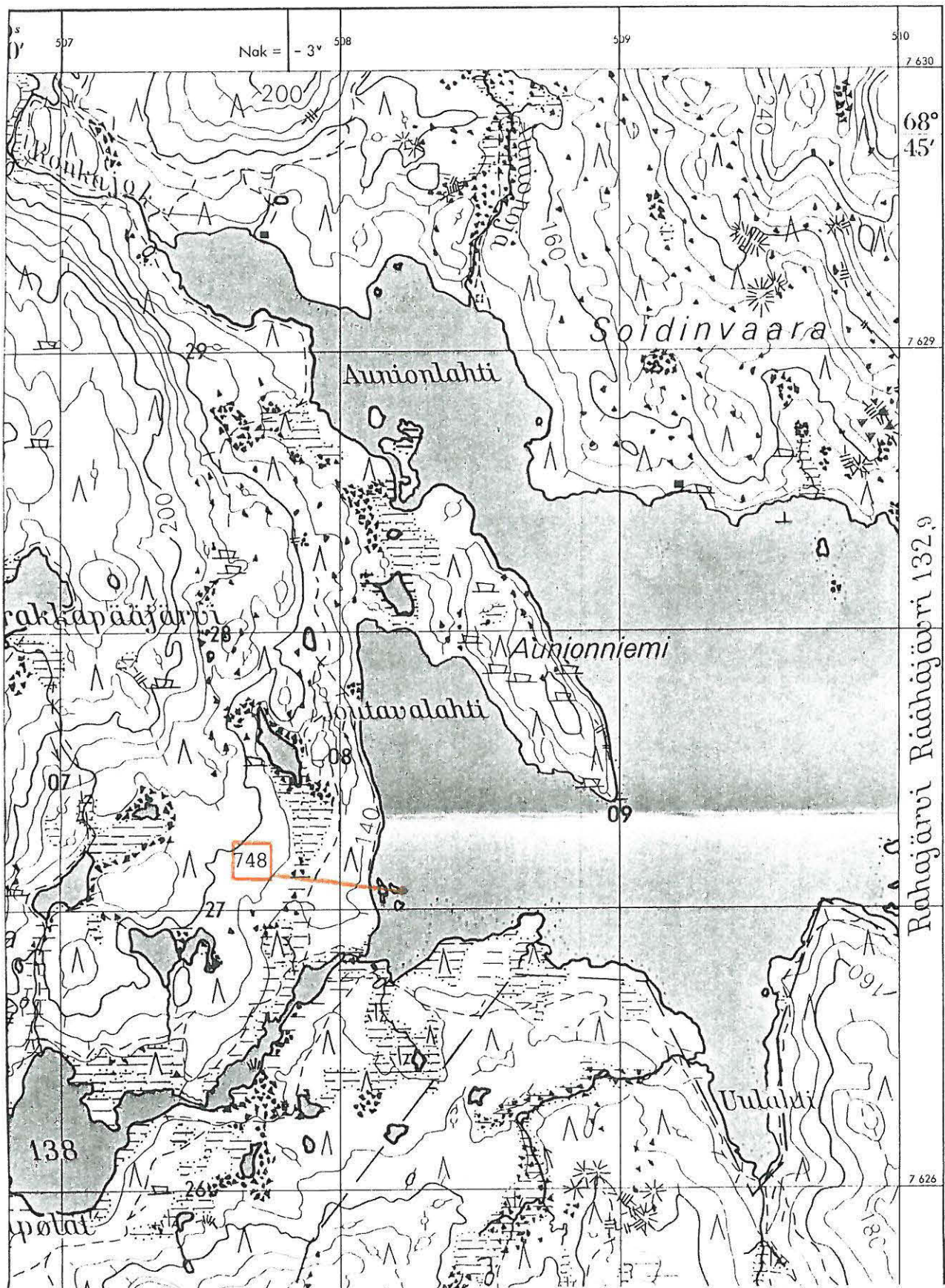
huomautuksia ja lisäyksiä :-

## INARI 748 RAHAJÄRVI KIRAKKAJOEN SUU N 2

Kohteen sijainti ja maasto: Asuinpaikka-alue sijaitsee Kirakkajoen suusta 300 m koilliseen, itäänpäin työntyvän leveän niemen (joka korkean veden aikana jakautuu useaksi kosteikkojen ja veden erottamaksi saareksi) kärjessä. Niemi on tasainen ja matalahko, leveästä kärjestään melko kivikkoinen, muuten liejurantainen.

Kohteen kuvaus: Niemen leveässä, melko kivikkoisessa kärjessä on hyvin laaja asuinpaikka-alue, joka käsittää lukuisia pienialaisia löytökeskittymiä ja tulenpitopaikkoja (joista osa on liesikiveyksiä). Löydöt otettiin talteen keskittymittäin seuraavasti: Asuinpaikka-alueen eteläreunassa ( $z=131-133$ ) on kohde A:  $n.10 \times 15 \text{ m}^2$ :n suuruisella alueella on neljä tulenpitopaikkaa ja pieniä kvartsikeskittymiä. Tästä  $n. 20$  metrin päästä alkaa  $n. 30$  m pitkä ja 5-10 m leveä kohde B: lähellä vesirajaa ( $z=131-131,5$ ) on tusinan verran tulenpitopaikkoja; koko alueella oli runsaasti dolomiitti-, kvartsiitti- ja kvartsiesineitä ja niukka keramiikka oli keskittynyt vesirajaan, toisaalta alueen keski-, toisaalta pohjoisosaan. Kohde C on kohteen B pohjoisreunan kohdalla, mutta ylempänä ( $z=131,5-132$ ) - kohde käsittää ainoastaan liuskeisen hioinla'an, joka oli hajonnut useiksi kappaleiksi. Edelleen kohteen C yläpuolella ( $z=133$  = ylin huuhtoutunut ranta) on kohde D: halkaisijaltaan viisimetrisellä alueella on kolme tulenpitopaikkaa, joiden tuntumasta löytyi jonkin verran kvartsiittia ja kvartssia. Tästä kymmenen metriä pohjoiseen sijaitsee kohde E ( $z=133$ ), joka käsittää pari tulenpitopaikkaa ja näihin liittyneet kvartsit. Tästä edelleen viitisen metriä pohjoiseen on halkaisijaltaan kuusimetrinen kohde F, jossa on 2-3 tulenpitopaikkaa - niukat löydöt ovat serttiä, kvartsiittia ja kvartssia (vuorikristallia). Kohde G on kohteen F alapuolella ( $z=131,5-132$ ) ja viitisentoisista metriä kohteesta C pohjoiseen. Alueen koko on  $4 \times 8 \text{ m}^2$  ja se käsittää kuusi tulenpitopaikkaa - löydöt olivat niukat ja pääasiassa kvartssia. Tästä 25 m pohjoiseen ( $z=131,5$ ) on kohde H kaksine liesikiveyksineen. Toisen lieden sisältä ja ympäriltä löytyi keramiikkaa ja kappaleiksi hajonnut liuskeveitsi. Löytöalueen halkaisija oli viitisen metriä. Kohteesta H viitisentoisista metriä pohjoiseen, kivikkoisen rannan pohjoisreunassa, lähellä vesirajaa ( $z=131$ ) on kohde I. Halkaisijaltaan viiden metrin alueella on 1-2 liesikiveystä, joihin liittyi joitakin kvartseja ja yksi uurrenuija. Edellisestä viitisen metriä etelään on kaksi tulenpitopaikkaa ja hiukan serttiä ja kvartssia halkaisijaltaan kolmimetrisellä alueella: kohde J ( $z=131,5$ ). - Em. kohteiden välissäkin oli jonkin verran löytöjä ja lukuisia tulenpitopaikkoja.





Ote peruskartasta 3832 02 KIRAKKAJÄRVI (1968)

## INARI 748 RAHAJÄRVI KIRAKKAJEN SUU N 2



86456  
YL. KUVA AS. PAIKASTA. VESIRAJASSA ÄÄRIKALLA KOHDE  
B JA ÄÄRIJASEMMALLA KOHDE I. TAUSTALLA JOUTA-  
VANLAHTI JA AUNIONNIEMI. SSW: STÄ. AA 1991.



86454  
KOHDE H. VASEMMALLA LIESIKIVETSIÄ, JOSKÄ LÖYTYI ICE-  
BAMIKKAA (KUVAT SEUR S: LLA). ETUALALLA LIUSKE-  
VETISEN LÖYTÖPAIKKA. W: STÄ. AA 1991.

41  
INARI 748 RAHAJÄRVI KIRAKKAJEN SUU N 2



KOHDE H. KERAMIKKAA LIEDESSÄ.

86453



KOHDE H. KERAMIKKAA LIEDESSÄ.

86452

AKI ARPONEN 1991

## INARI 749 RAHAJÄRVI KIRAKKAJOEN SUU N 1

kohteen tyyppi ja luokka : esihistoriallinen asuinpaikka, II

peruskartta : 3832 02 KIRAKKAJÄRVI (1968)

- koordinaatit x = 7626 90  
y = 508 11  
z = 131-133

maanomistustiedot:

- tila : valtionmaa

- omistaja osoitetietoineen : metsähallitus, Ylä-Lapin ha.,  
PL 36 99801 Ivalo

- kiinteistötunnus : 148-893-0001-0000

aiemmat tiedot ja tutkimukset : -

aiemmat löydöt : -

-----

tarkastaja ja tarkastuspäivä : Aki Arponen, 8.7.1991

tarkastuksen aihe : Rahajärven inventointi

kohteen pinta-ala perusteluineen : keskittymittäin 70x150 m<sup>2</sup>, löydöt  
ja rakenteet

kohteen kunto : osittain huuhtoutunut

tarkastuslöydöt : KM 26823:1-72, mm. kvartsi- ja liuske-  
esineitä, retusoitu dolom.säle

kuvat:

- negatiivit : 86457

- diat : 23720

opas : -

-----

lähilöytöjä ja -kohteita : Inari 747: kenttä ja mahd. esih. as.p.  
Inari 749: esih. as.p.

huomautuksia ja lisäyksiä :-

INARI 749 RAHAJÄRVI KIRAKKAJOEN SUU N 1

---

Kohteen sijainti ja maasto: Asuinpaikka, jonka pituus on n. 150 m, alkaa välittömästi Kirakkajoen suun pohjoisrannasta. Matala, huuhtoutunut ranta on jopa 70 m leveä ja sen alaosa on mudan peitossa. Maaperä on hyvin vaihtelevaa: toisaalla on kivikkoa, toisaalla hienoa hiekkaa. Ympäristö on rehevää koivu-mäntykangasta.

Kohteen kuvaus: Laajasta asuinpaikasta otettiin löydöt talteen keskittymittäin (ei hyvin suppeita keskittymiä). Kohde A sijaitsee n. 80 m Kirakkajoen suusta pohjoiseen (z=132,5); halkaisijaltaan parimetriseltä alueelta löytyi melko runsaasti kvartseja. Vastaavanlainen keskittymä, kohde B sijaitsee edellisestä viitisen metriä pohjoiseen. Kohde C on edellisestä n. 40 m pohjoiseen (z=133): halkaisijaltaan viisimetriseltä alueelta löytyi melko runsaasti kvartseja. Tästä kymmenen metriä pohjoiseen on vastaavanlainen keskittymä, kohde D. Kohteesta D edelleen 10 m koilliseen on kohde E (z=132): 2x10 m<sup>2</sup>:n alueella on kaksi tulisijaa ja näiden tuntumasta saatiin talteen mm. mahd. sädekiviliuskeesine, liuske-esine ja retusoitu säle. Tästä kymmenisen metriä länteen sijaitsee kohde F (z=132,5-133), jossa tulisijan ympärillä, halkaisijaltaan kuusimetrisellä alueella oli runsaasti kvartseja.



INARI 749 RAHAJÄRM KIRAKKAJÖEN SUU N 1



86457

YL. KUVA ASUINPAIKAN ETELÄPÄÄSIÄ. TAUSTALLA  
KIRAKKAJÖEN SUU ICÄHPPINEEN. NNE: STÄ.

## INARI 750 RAHAJÄRVI AUNIONNIEMI

kohteen tyyppi ja luokka : esihistoriallinen asuinpaikka, II

peruskartta : 3832 02 KIRAKKAJÄRVI (1968)

- koordinaatit x = 7627 78  
y = 508 51  
z = 130,5-131

maanomistustiedot:

- tila : valtionmaa

- omistaja osoitetietoineen : metsähallitus, Ylä-Lapin ha.,  
PL 36 99801 Ivalo

- kiinteistötunnus : 148-893-0001-0000

aiemmat tiedot ja tutkimukset : -

aiemmat löydöt : -

-----

tarkastaja ja tarkastuspäivä : Aki Arponen. 8.7.1991

tarkastuksen aihe : Rahajärven inventointi

kohteen pinta-ala perusteluineen : halkaisijaltaan neljä metriä, löydöt

kohteen kunto : osittain huuhtoutunut

tarkastuslöydöt : KM 26824:1-3, mm. kvartsikaapimia

kuvat:

- negatiivit : 86458

- diat : 23721

opas :-

-----

lähilöytöjä ja -kohteita : Inari 751: esih. as.p.

huomautuksia ja lisäyksiä :-

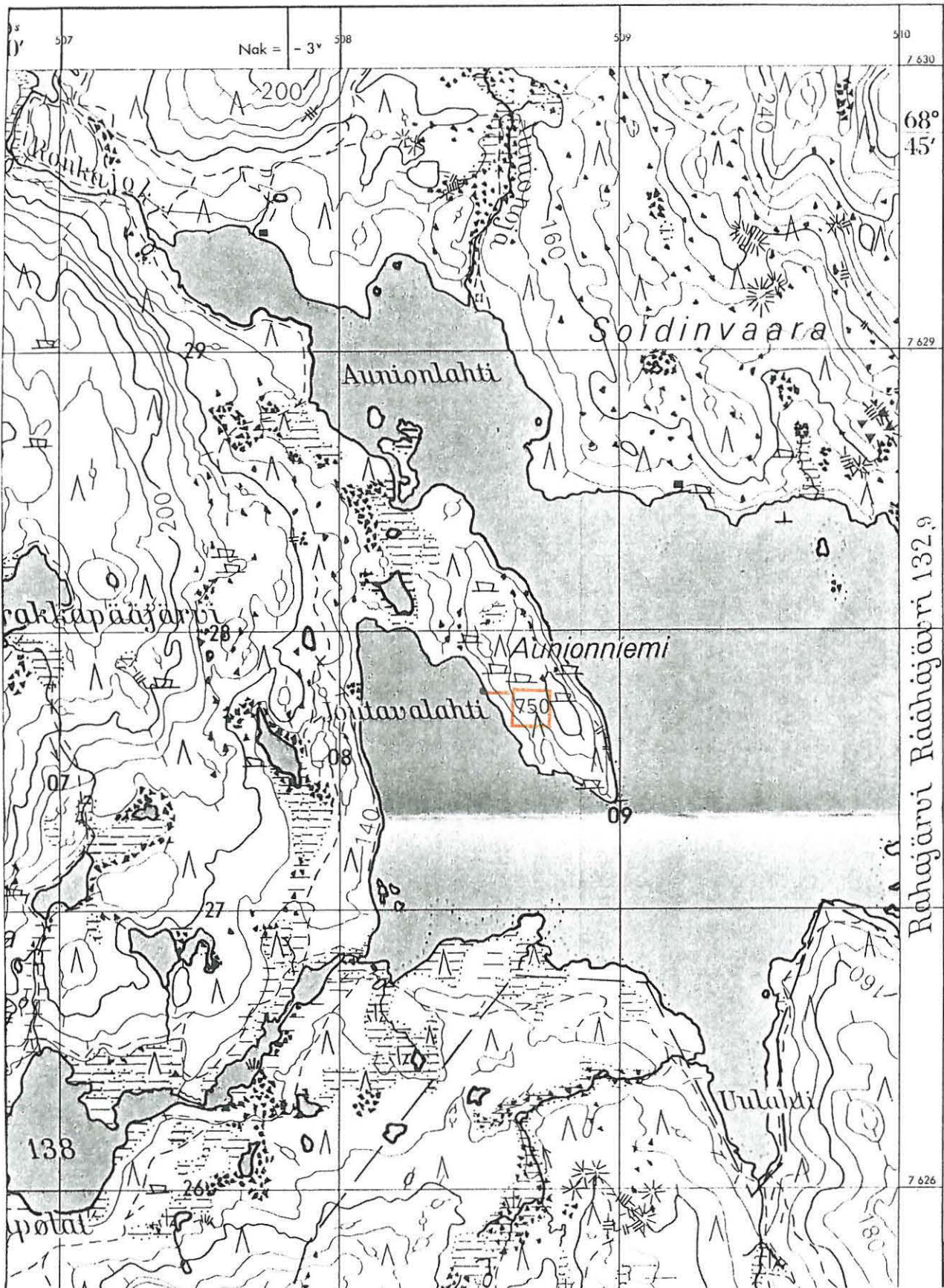


INARI 750 RAHAJÄRVI AUNIONNIEMI

---

Kohteen sijainti ja maasto: Asuinpaikka sijaitsee 1050 m Kirakkajoen suusta pohjoiskoilliseen, Aunionniemen lounaisrannan puolella välissä. Aunionniemi on toista kilometriä pitkä, kapea, korkea, jyrkkärantainen niemi, jolla on paljon suuria irtokivilohkareita. Puusto on koi-  
vua ja mäntyä.

Kohteen kuvaus: Aunionniemen lounaisranta on kivikkoinen, mutta välissä on pieniä hiekkaperäisiä poukamia. Ko. asuinpaikka on erään tällaisen keskellä, vesirajassa. Kvartsit löytyivät halkaisijaltaan neljämetriseltä alueelta. Rakenteita ei ollut havaittavissa.



Ote peruskartasta 3832 02 KIRAKKAJÄRVI (1968)

## INARI TSD RAHAJÄRVI AUNIONNIEMI



86458

ASUINPAIKKA SIJAITSEE KUVAN KESKELLÄ, VESI-  
 PAJASSA. VASEMMALLA JOUTRUMJLAHTEA, OIKEALLA  
 AUNIONNIEMEN SIE:STÄ.

## INARI 751 RAHAJÄRVI AUNIONNIEMEN KÄRKI

kohteen tyyppi ja luokka : esihistoriallinen asuinpaikka, II

peruskartta : 3832 02 KIRAKKAJÄRVI (1968)  
 - koordinaatit x = 7627 38  
 y = 508 95  
 z = 130,5-131

maanomistustiedot:  
 - tila : valtionmaa

- omistaja osoitetietoineen : metsähallitus, Ylä-Lapin ha.,  
 PL 36 99801 Ivalo  
 - kiinteistötunnus : 148-893-0001-0000

aiemmat tiedot ja tutkimukset : -  
 aiemmat löydöt : -

-----

tarkastaja ja tarkastuspäivä : Aki Arponen, 8.7.1991  
 tarkastuksen aihe : Rahajärven inventointi

kohteen pinta-ala perusteluineen : kaksi suppeaa löytökeskittymää

kohteen kunto : osittain huuhtoutunut

tarkastuslöydöt : KM 26825:1-21, mm. kvartsiesineitä

kuvat:  
 - negatiivit : 86459  
 - diat : 23722

opas : -

-----

lähilöytöjä ja -kohteita : Inari 750: esih. as.p.

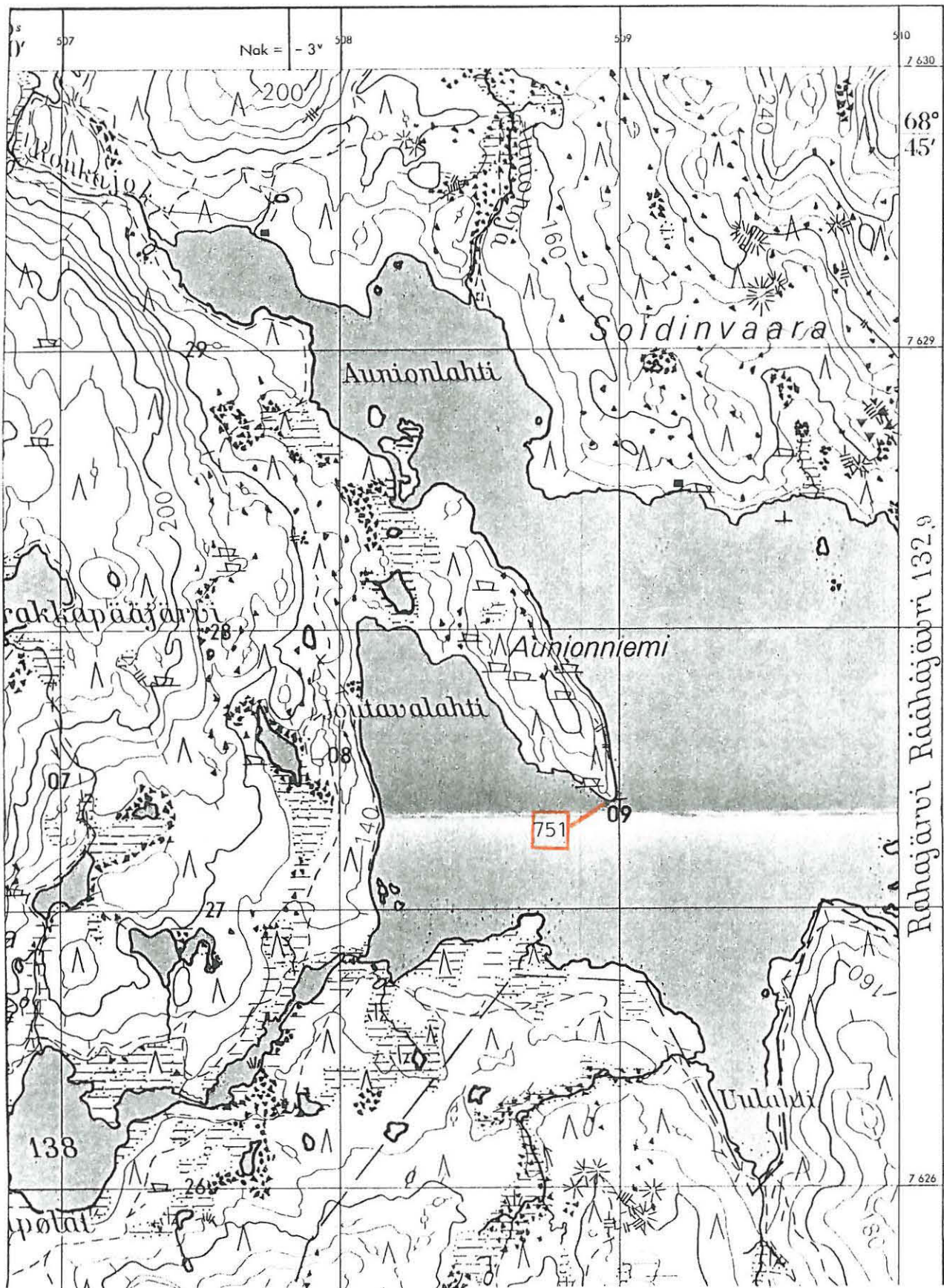
huomautuksia ja lisäyksiä : -

INARI 751 RAHAJÄRVI AUNIONNIEMEN KÄRKI

---

Kohteen sijainti ja maasto: Kohde sijaitsee Aunionniemen kärjessä, 1050 m Kirakkajoen suusta koilliseen. Aunionniemi on toista kilometriä pitkä, kapea, jyrkkärantainen ja suuri-irtokivilohkareinen niemi, jolla kasvaa pääasiassa mäntyjä. Melko jyrkkä, huuhtoutunut ranta, jonka leveys on 5-10 m, on yläosastaan kivinen, alempaa hiekkainen.

Kohteen kuvaus: Kohde A sijaitsee Aunionniemen kärjen etelärannalla. Vesirajassa olevan tulisijan ympärillä oli mudassa melko runsaasti kvartseja; löytöalueen halkaisija oli pari metriä. Kohde B sijaitsee Aunionniemen kärjen itärannalla, noin kolmenkymmenen metrin päässä A:sta. Kivikkoisen ja hiekkaisen rannan alaosasta, läheltä vesirajaa löytyi niukasti kvartseja - rakenteista ei ollut merkkejä.



Ote peruskartasta 3832 02 KIRAKKAJÄRVI (1968)

INARI 751 ZAHAJÄRVI ANUNISNIEMEN KÄRKI



86459

ASUINPAIKAN KOHDE A SIJAITSEE OIKEALLA, VESTI-  
BAJASSA. TAUSTALLA IGUNISNIEMI. WNW: STÄ.

AKI ARPONEN 1991

INARI 752 RAHAJÄRVI AUNIONLAHTI SW 1

---

kohteen tyyppi ja luokka : esihistoriallinen asuinpaikka, II

peruskartta : 3832 02 KIRAKKAJÄRVI (1968)  
 - koordinaatit x = 7628 77  
 y = 508 15  
 z = 132-132,5

maanomistustiedot:  
 - tila : valtionmaa

- omistaja osoitetietoineen : metsähallitus, Ylä-Lapin ha.,  
 PL 36 99801 Ivalo

- kiinteistötunnus : 148-893-0001-0000

aiemmat tiedot ja tutkimukset : -  
 aiemmat löydöt : -

-----

tarkastaja ja tarkastuspäivä : Aki Arponen, 9.7.1991  
 tarkastuksen aihe : Rahajärven inventointi

kohteen pinta-ala perusteluineen : kaksi suppeaa löytökeskittymää

kohteen kunto : osittain huuhtoutunut

tarkastuslöydöt : KM 26826:1-3, kvartssia

kuvat:  
 - negatiivit : 86460  
 - diat : 23723

opas : -

-----

lähilöytöjä ja -kohteita : Inari 753, 759 & 760: esih. as.paikkoja

huomautuksia ja lisäyksiä : -

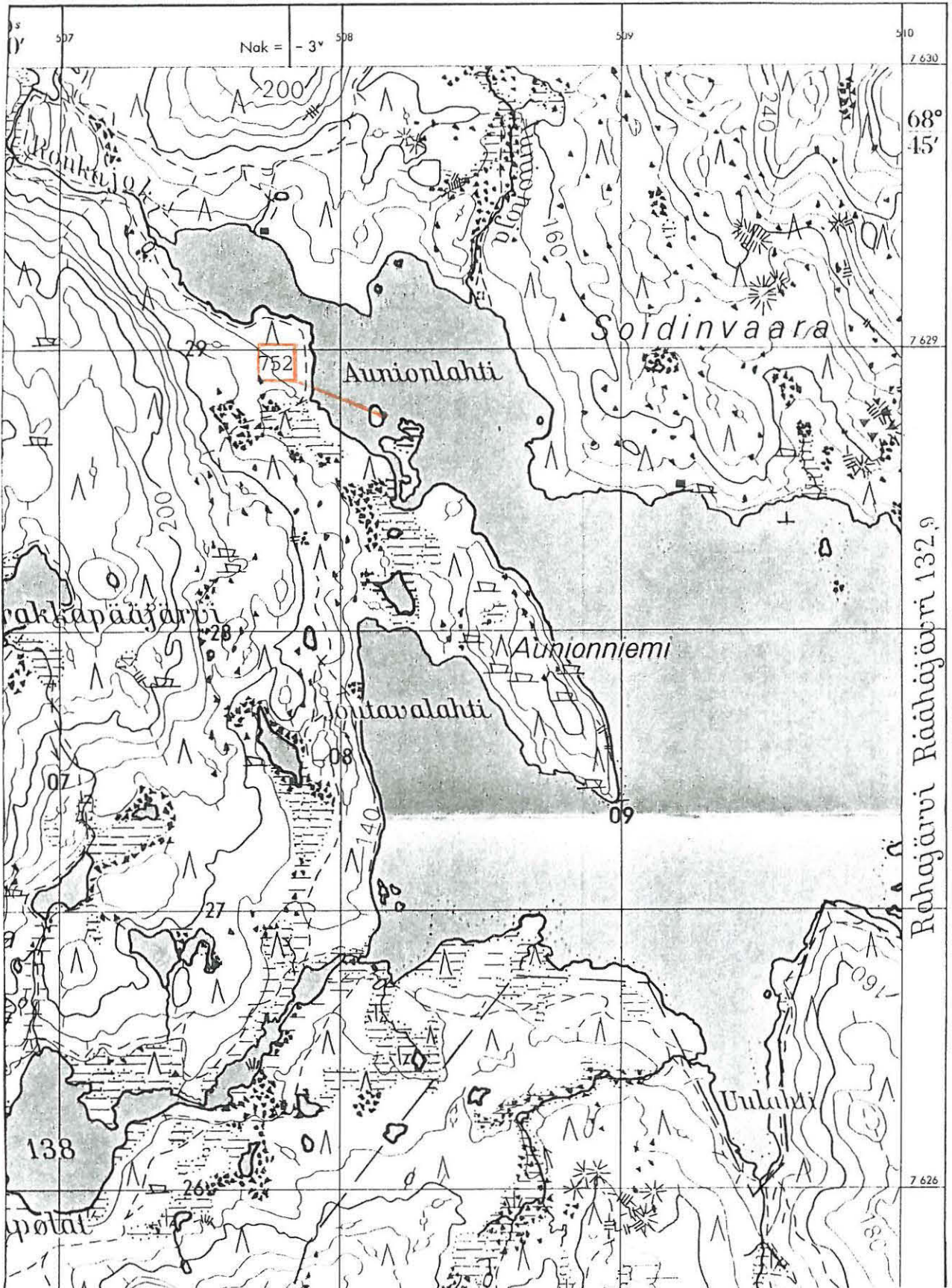


INARI 752 RAHAJÄRVI AUNIONLAHTI SW 1

---

Kohteen sijainti ja maasto: Asuinpaikka sijaitsee 2 km Kirakkajoen suusta pohjoiseen, Aunionlahden lounaisreunan edustalla korkean veden aikana olevan pienehkön saaren koillisreunalla. Matalan veden aikana ko. saari on mantereessa kiinni laajan louhikon välityksellä ja sen molemmiin puolin on laaja mutainen ja kivikkoinen lahti. Niemi on mäntyä kasvavaa, melko kivikkoista kangasta.

Kohteen kuvaus: Niemen rannat ovat löytökohdissa melko jyrkät, hiekan ja kiven sekaiset. Niemen eteläkärjestä löytyi parin metrin säteellä muutama kvartsi ja tulenpidon merkkejä: kohde A. Kohde B sijaitsee tästä parikymmentä metriä pohjoiseen, niemen koillisreunalla; paikalta löytyi serttiä ja kvartsiittia, muttei muuta asutukseen viittaavaa.



Ote peruskartasta 3832 02 KIRAKKAJÄRVI (1968)

INARI 752 ZAHAJÄRVEN AUNIONLAHTI SW 1



86460

ASUINPAIKAN KOHDE A SIJAITSEE HIIVIAN KU-  
VAN KESKELTÄ OIKEALLE, KIVIKOSSA JA KOHDE  
B ETUALALLA. NW: STÄ.

INARI 753 RAHAJÄRVI AUNIONLAHTI SW 2

---

kohteen tyyppi ja luokka : esihistoriallinen asuinpaikka, II

peruskartta : 3832 02 KIRAKKAJÄRVI (1968)

- koordinaatit x = 7629 04  
y = 507 91  
z = 132-132,5

maanomistustiedot:

- tila : valtionmaa

- omistaja osoitetietoineen : metsähallitus, Ylä-Lapin ha.,  
PL 36 99801 Ivalo

- kiinteistötunnus : 148-893-0001-0000

aiemmat tiedot ja tutkimukset : -

aiemmat löydöt : -

-----

tarkastaja ja tarkastuspäivä : Aki Arponen, 9.7.1991

tarkastuksen aihe : Rahajärven inventointi

kohteen pinta-ala perusteluineen : n. 5x25 m<sup>2</sup> (pesäkkeittäin), löydöt

kohteen kunto : osittain huuhtoutunut

tarkastuslöydöt : KM 26827:1-14, mm. kvartsiesineitä

kuvat:

- negatiivit : 86461

- diat : 23724

opas : -

-----

lähilöytöjä ja -kohteita : Inari 754 & 759: esih. as.paikkoja

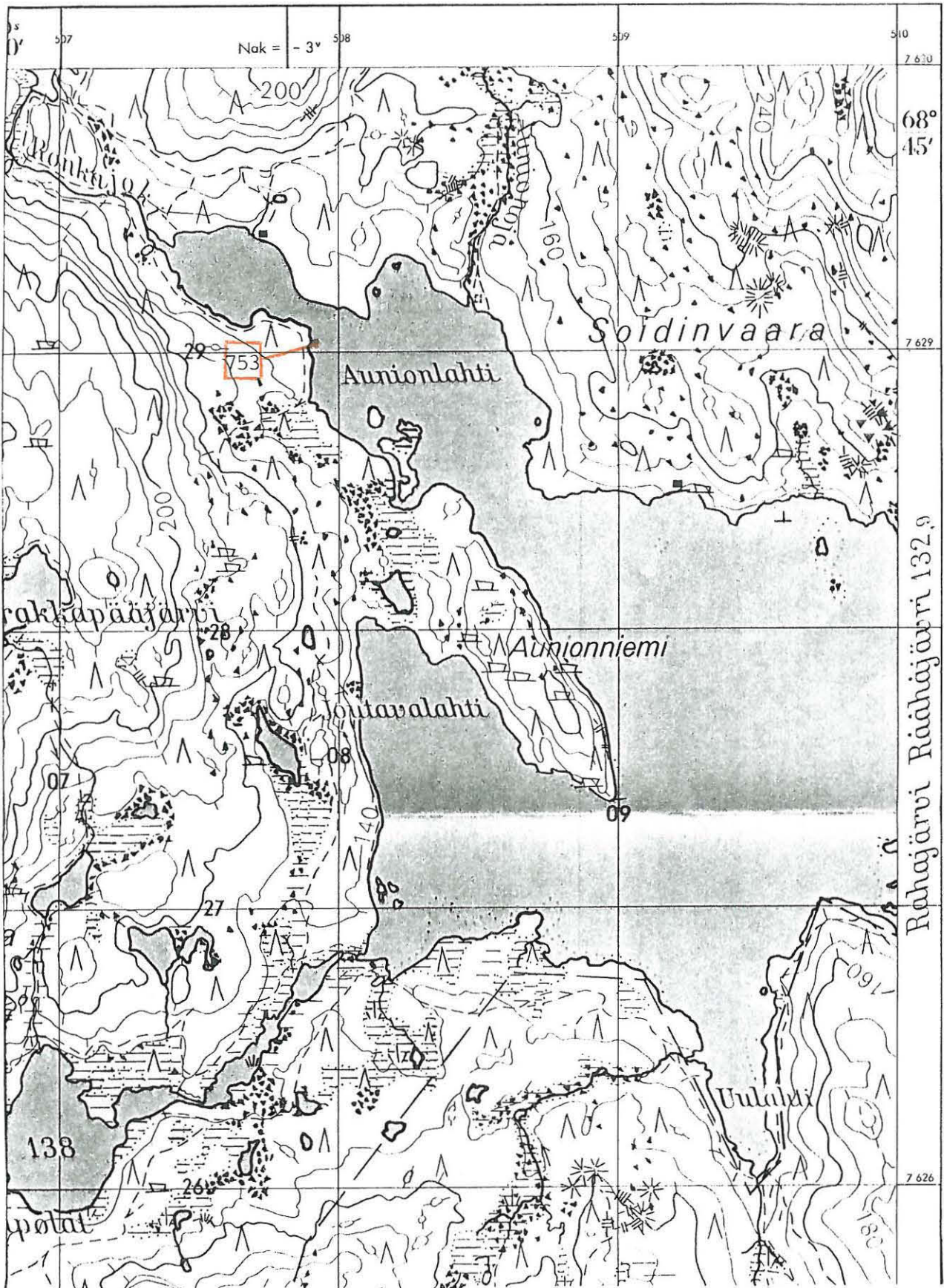
huomautuksia ja lisäyksiä : -

INARI 753 RAHAJÄRVI AUNIONLAHTI SW 2

---

Kohteen sijainti ja maasto: Kohde sijaitsee 2,2 km Kirakkajoen suusta pohjoiseen, Aunionlahden lounaisrannan puolella välissä, matalan veden aikana muodostuvien kahden niemen välisen laajan lahden koillisreunassa, Aunionlahden kapeimman kohdan kaakkoispuolella. Paikalla on kolmisenkymmentä metriä leveä huuhtoutunut ranta, joka on hiekan, soran ja kivien sekainen. Ympäristö on kumpuilevaa mänty-koivukangasta.

Kohteen kuvaus: Rannalla havaittiin kolme löytökeskittymää. Eteläisin kohde A (z=132) on halkaisijaltaan nelimetrinen ja se sisälsi kvartseja. Tästä viitisen metriä luoteeseen (z=132,5) on kohde B: kvartseja tulenpitopaikan tuntumassa, metrin säteellä. Kohde C on tästä kymmenisen metriä pohjoiseen (z=132) - paikalta löytyi metrin säteellä niukasti kvartseja.



Ote peruskartasta 3832 02 KIRAKKAJÄRVI (1968)

INARI 753 ZAHA JÄRVI MONTIONLAHTI SW 2



86461

ASUINPAIKKA SIJAITSEE KUVAN KESKELLÄ, KIVIK-  
KOISEN JA HIEKKISEN RANNAN KESKIVAIHEILLA.  
N:STÄ.

INARI 754 RAHAJÄRVI AUNIONLAHDEN SALMI SW 1

---

kohteen tyyppi ja luokka : esihistoriallinen asuinpaikka, II

peruskartta : 3832 02 KIRAKKAJÄRVI (1968)  
 - koordinaatit x = 7629 10  
 y = 507 86  
 z = 132-133

maanomistustiedot:  
 - tila : valtionmaa

- omistaja osoitetietoineen : metsähallitus, Ylä-Lapin ha.,  
 PL 36 99801 Ivalo

- kiinteistötunnus : 148-893-0001-0000

aiemmat tiedot ja tutkimukset : -  
 aiemmat löydöt : -

---

tarkastaja ja tarkastuspäivä : Aki Arponen, 9.7.1991  
 tarkastuksen aihe : Rahajärven inventointi

kohteen pinta-ala perusteluineen : n. 5x100 m<sup>2</sup>, niukat löydöt ja raken-  
 teet

kohteen kunto : osittain huuhtoutunut

tarkastuslöydöt : KM 26828:1-4, kvartssia ja pal. luuta

kuvat:  
 - negatiivit : 86462  
 - diat : 23725

opas : -

---

lähilöytöjä ja -kohteita : Inari 753, 755, 758 & 759:  
 esih. as.paikkoja

huomautuksia ja lisäyksiä : -

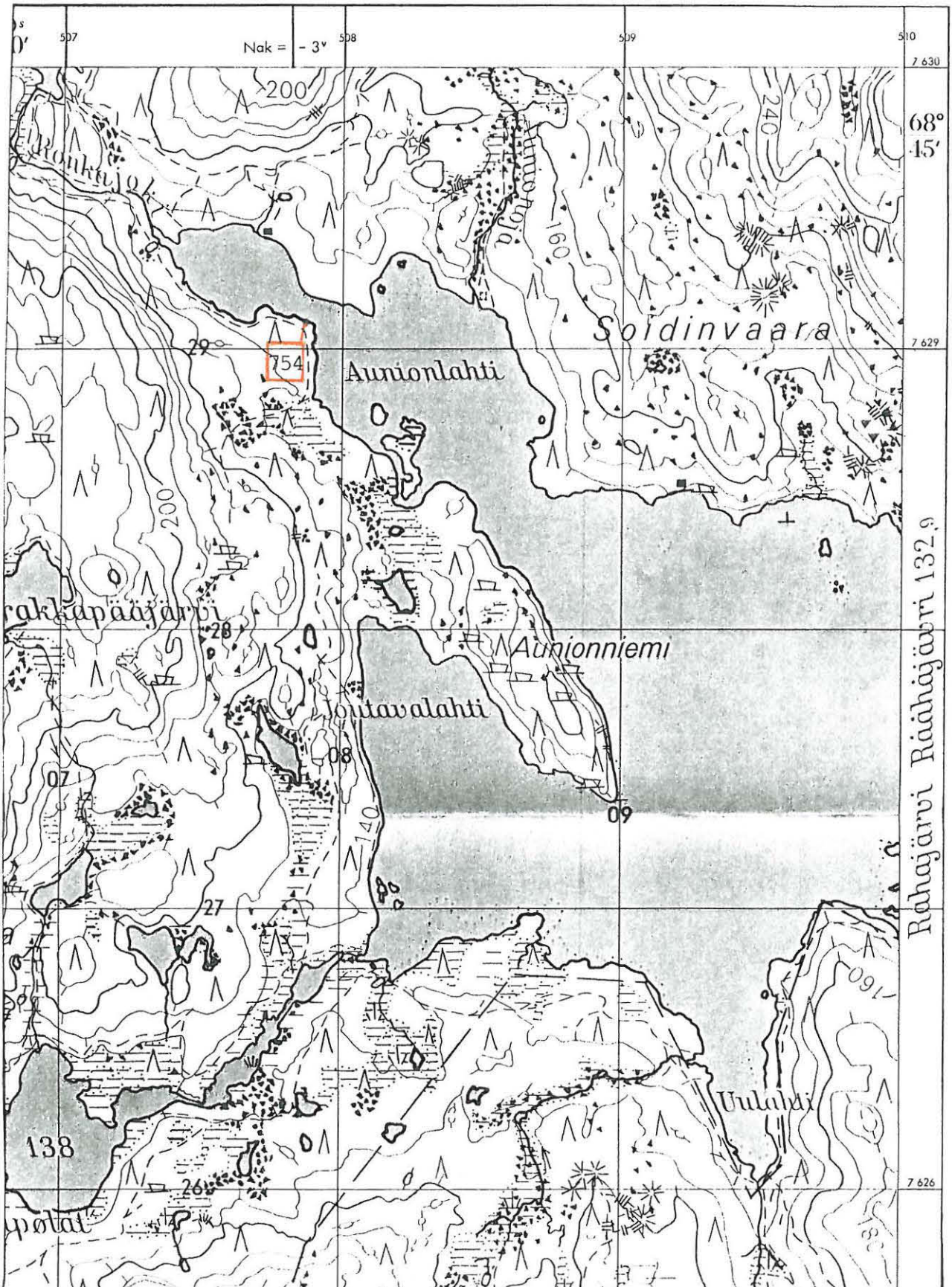


INARI 754 RAHAJÄRVI AUNIONLAHDEN SALMI SW 1

---

Kohteen sijainti ja maasto: Kohde sijaitsee 2,3 km Kirakkajoen suusta pohjoiseen, Aunionlahdessa olevan kapeikon lounaisrannalla. Melko jyrkkä ranta on hiekkaperäinen. Ympäristö on tasaista mänty-koivukangasta.

Kohteen kuvaus: Hiekkarannan yläosassa on suunnilleen parikymmentä liesikiveystä, mutta yhtä suppeahkoa kvartsikeskittymää lukuunottamatta löytöjä oli erittäin niukasti ja nekin hajallaan ympäri laajaa - 5x100 m<sup>2</sup>:n suuruista - aluetta. Löydöt on otettu talteen yhtenä kokonaisuutena.



Ote peruskartasta 3832 02 KIRAKKAJÄRVI (1968)

INARI 754 RAHAJÄRVI AUNIONLAHDEN SALMI SW 1



86462

YLEISKUVA ASUINPAIKAN ITÄPÄÄSTÄ. VASEM-  
MALLA AUNIONLAHDEN SALMI. W: STÄ.

AKU ARPONEN 1991

## INARI 755 RAHAJÄRVI AUNIONLAHDEN SALMI SW 2

kohteen tyyppi ja luokka : esihistoriallinen asuinpaikka, II

peruskartta : 3832 02 KIRAKKAJÄRVI (1968)  
 - koordinaatit x = 7629 15  
 y = 507 73  
 z = 131,5-133

maanomistustiedot:  
 - tila : valtionmaa

- omistaja osoitetietoineen : metsähallitus, Ylä-Lapin ha.,  
 PL 36 99801 Ivalo

- kiinteistötunnus : 148-893-0001-0000

aiemmat tiedot ja tutkimukset : -  
 aiemmat löydöt : -

-----

tarkastaja ja tarkastuspäivä : Aki Arponen, 9.7.1991  
 tarkastuksen aihe : Rahajärven inventointi

kohteen pinta-ala perusteluineen : pituus n. 70 m, niukat löydöt

kohteen kunto : osittain huuhtoutunut, osittain kos-  
 kematon

tarkastuslöydöt : KM 26829:1-6, kvartssia, liusketta ja  
 pal. luuta

kuvat:  
 - negatiivit : 86463  
 - diat : 23726

opas : -

-----

lähilöytöjä ja -kohteita : Inari 754 & 758: esih. as.paikkoja

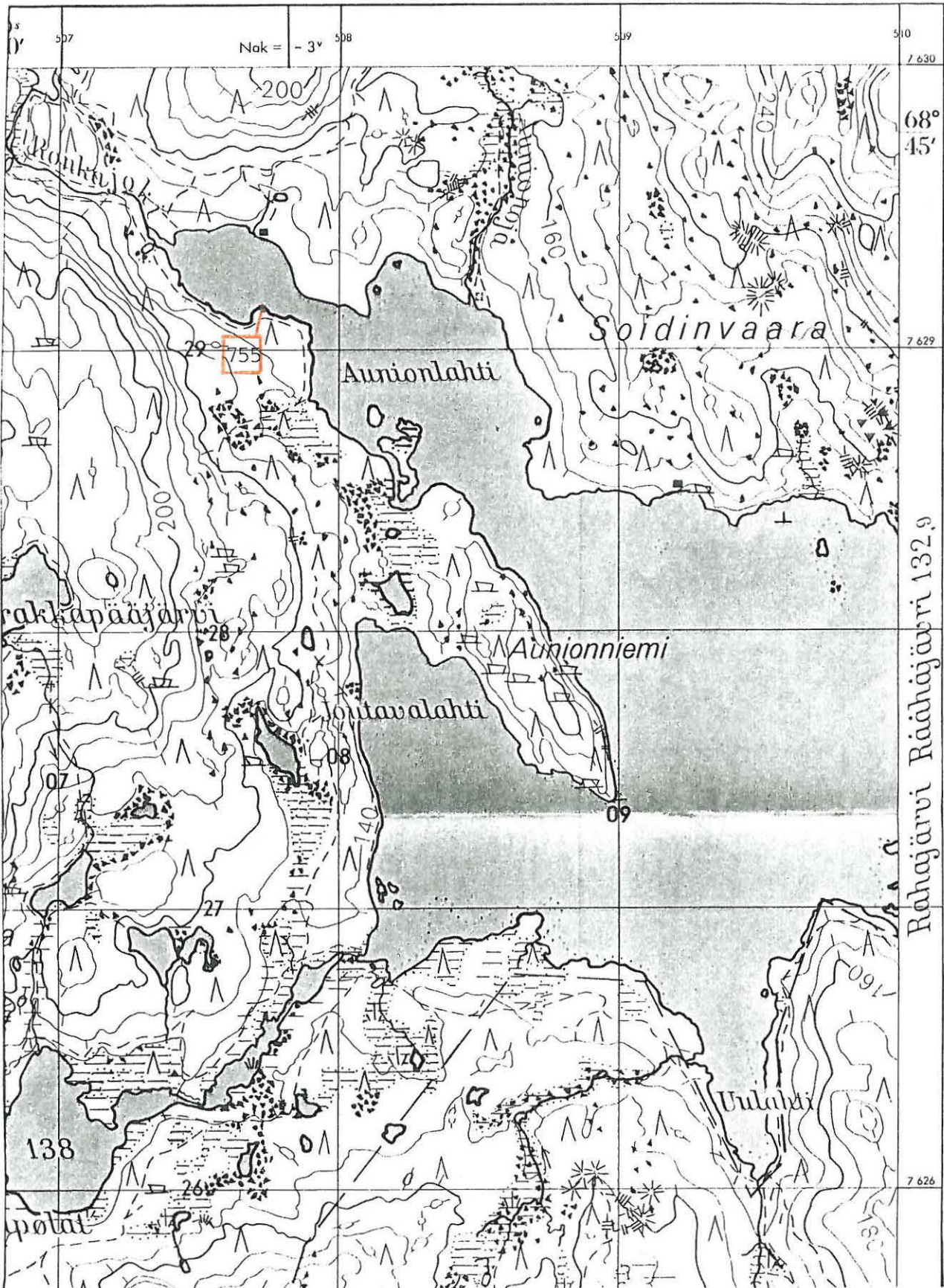
huomautuksia ja lisäyksiä :-

INARI 755 RAHAJÄRVI AUNIONLAHDEN SALMI SW 2

---

Kohteen sijainti ja maasto: Asuinpaikka sijaitsee 2250 m Kirakkajoen suusta pohjoiseen, Aunionlahdessa olevan kapeikon lounaisrannan luoteispäässä. Paikalla on 15-25 metrin leveydeltä huuhtoutunutta hiekkarantaa. Rannan profiili on osin melko jyrkkä. Ympäristö on tasaista mäntykangasta.

Kohteen kuvaus: Asuinpaikka alkaa noin sata metriä Inari 754:stä pohjoiseen ja ulottuu tästä n.70:n metrin päähän, salmen luoteispäässä olevaan niemeen. Suurin osa vähäisistä kvartseista oli pitkin aluetta ylimmän huuhtoutuneen rannan tuntumassa (z=133) - kankaalla olleissa tuulenkaadoissa näkyi palomaata ja yksi kvartsi, joten asuinpaikka jatkuu huuhtoutumattomalle ranta-alueelle. Huuhtoutuneella rannalla on pari liesikiveystä.



Ote peruskartasta 3832 02 KIRAKKAJÄRVI (1968)

INARI 755 RAHAJÄRVI AUNIONLAHDEN SALMI SW 2



86463

YLEISKUVA ASUINPAIKAN ITÄPÄÄSTÄ. VASEM-  
MALLA AUNIONLAHDEN SALMI W:STÄ.

AKU ARPONEN 1991

## INARI 756 RAHAJÄRVI RONKAJOEN SUU SW

kohteen tyyppi ja luokka : esihistoriallinen asuinpaikka, II

peruskartta : 3832 02 KIRAKKAJÄRVI (1968)  
 - koordinaatit x = 7629 35  
 y = 507 38  
 z = n. 132

maanomistustiedot:  
 - tila : valtionmaa

- omistaja osoitetietoineen : metsähallitus, Ylä-Lapin ha.,  
 PL 36 99801 Ivalo

- kiinteistötunnus : 148-893-0001-0000

aiemmat tiedot ja tutkimukset : -  
 aiemmat löydöt : -

-----

tarkastaja ja tarkastuspäivä : Aki Arponen, 9.7.1991  
 tarkastuksen aihe : Rahajärven inventointi

kohteen pinta-ala perusteluineen : suppea löytökeskittymä

kohteen kunto : osittain huuhtoutunut

tarkastuslöydöt : KM 26830:1-2, kvartssia

kuvat:  
 - negatiivit : 86464  
 - diat : 23727

opas :-

-----

lähilöytöjä ja -kohteita : Inari 755 & 757: esih. as.paikkoja

huomautuksia ja lisäyksiä :-

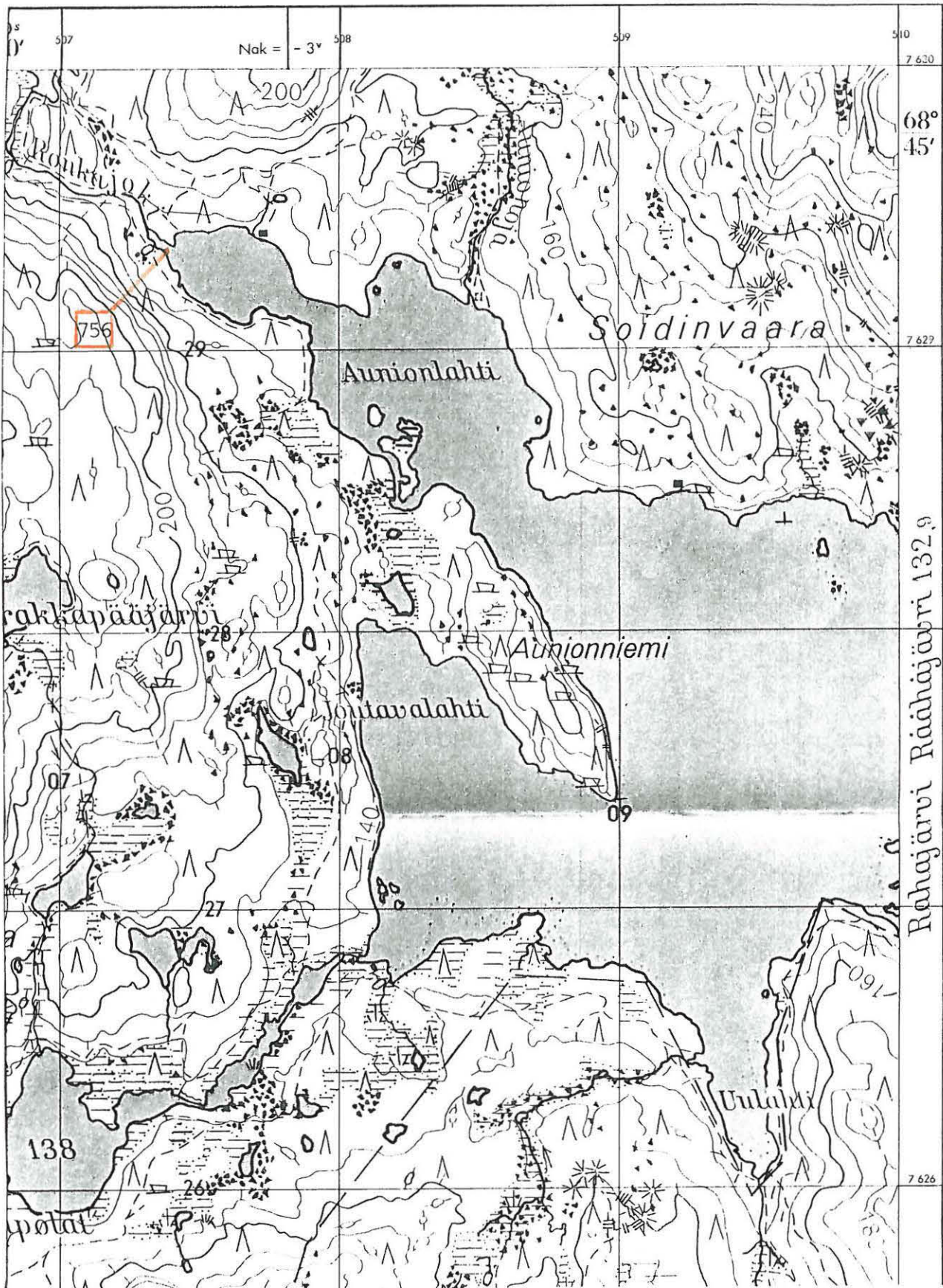


INARI 756 RAHAJÄRVI RONKAJOEN SUU SW

---

Kohteen sijainti ja maasto: Kohde sijaitsee 2,6 km Kirakkajoen suusta pohjoiseen, Aunionlahden pohjukkaan laskevan Ronkajoen suun lounaisrannalla. Ranta on paikalla melko jyrkkä, yläosastaan jonkin verran kivinen, muuten hiekkainen; vesirajassa on liejua. Ympäristö on melko epätasaista ja tuoretta mänty-koivumetsää.

Kohteen kuvaus: Ronkajoen lounaiseen jokisuuhun työntyy pieni niemi, jonka melko jyrkän, hiekkaisen rannan puolella välissä on huuhtoutuneen ja nokisen hiekan paljastuma. Tästä oli kerättävissä kvartseja metrin säteellä - rakenteista ei ollut merkkejä.



Ote peruskartasta 3832 02 KIRAKKAJÄRVI (1968)

INARI 756 BAHAJÄRVI RONKAJOEN SUU SW



86464

ETUALALLA RONKAJOEN SUUTA. ASUINPAIKKA  
ON LÄHELLÄ JOKIRANTAA, DICEALLA. W: STÄ.

AKI ARPONEN 1991

## INARI 757 RAHAJÄRVI AUNIONLAHDEN PERUKKA

kohteen tyyppi ja luokka : esihistoriallinen asuinpaikka, II

peruskartta : 3832 02 KIRAKKAJÄRVI (1968)  
 - koordinaatit x = 7629 38  
 Y = 507 72  
 z = 131,5-133

maanomistustiedot:  
 - tila : valtionmaa

- omistaja osoitetietoineen : metsähallitus, Ylä-Lapin ha.,  
 PL 36 99801 Ivalo

- kiinteistötunnus : 148-893-0001-0000

aiemmat tiedot ja tutkimukset : -  
 aiemmat löydöt : -

-----

tarkastaja ja tarkastuspäivä : Aki Arponen, 10.7.1991  
 tarkastuksen aihe : Rahajärven inventointi

kohteen pinta-ala perusteluineen : -

kohteen kunto : osittain huuhtoutunut

tarkastuslöydöt : KM 26831:1-3, kvartssia

kuvat:  
 - negatiivit : 86465  
 - diat : 23728

opas :-

-----

lähilöytöjä ja -kohteita : Inari 756 & 758: esih. as.paikkoja

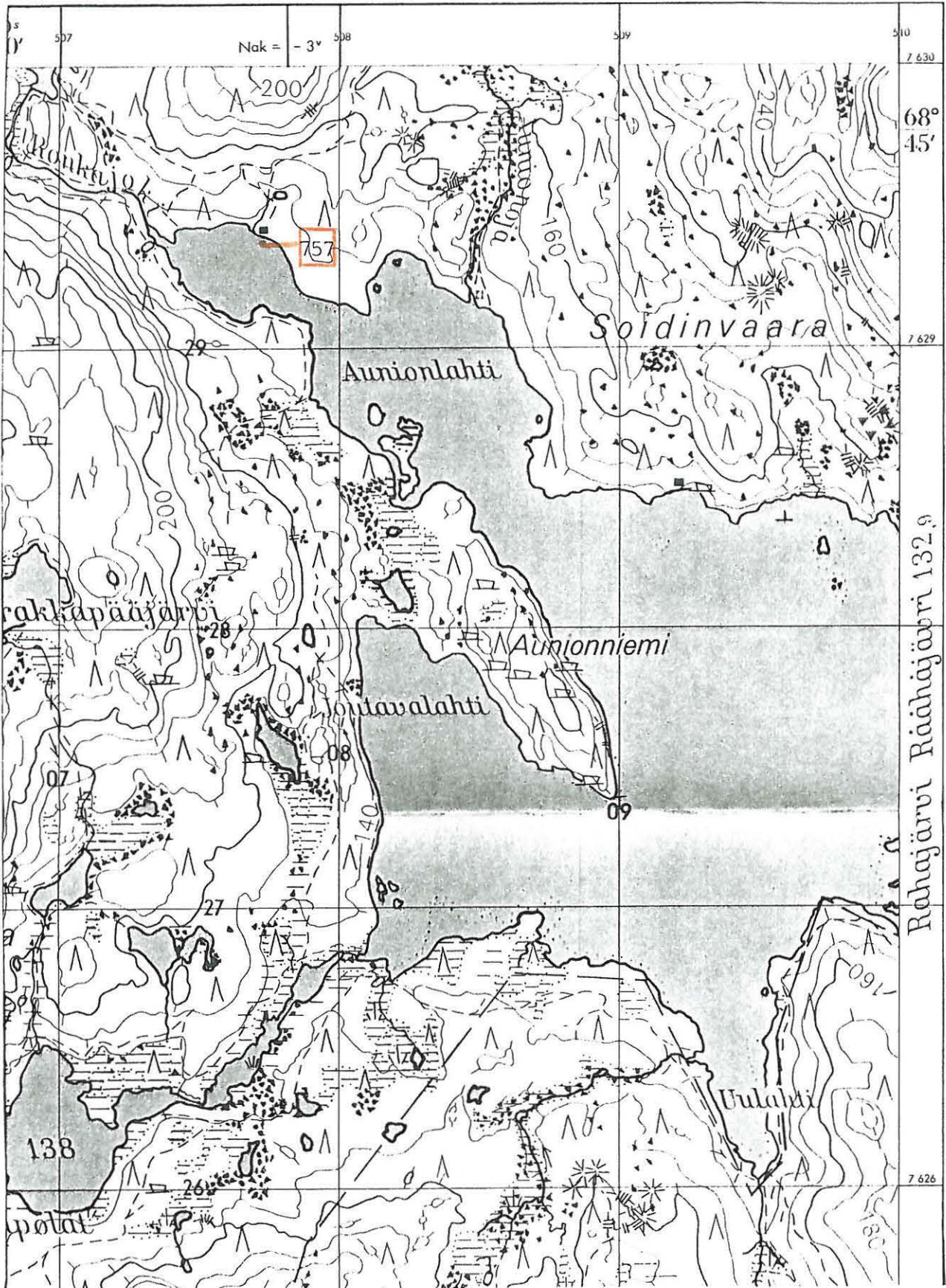
huomautuksia ja lisäyksiä :-

INARI 757 RAHAJÄRVI AUNIONLAHDEN PERUKKA

---

Kohteen sijainti ja maasto: Kohde sijaitsee 2,6 km Kirakkajoen suusta pohjoiseen, Aunionlahden koillisrannalla, kesämökiksi muutetun kämpän (merkitty peruskarttaan) rannassa. Paikalla on pitkä, 15-20 leveä hiekkaranta, jonka luoteispään katkaisee puro. Ympäristö, kesämökin pihapiiri on melko kuivaa mäntykangasta.

Kohteen kuvaus: Kymmeniä metrejä pitkällä hiekkarannalla oli eri korkeuksilla (z=131,5-133) hajallaan kvartseja. Rannan lounaispäässä, aivan ylimmän rannan törmässä oli mahdollinen liesikiveyksen jäännös.



Ote peruskartasta 3832 02 KIRAKKAJÄRVI (1968)

INARI 757 RAHAJÄRVI AUNIONLAHDEN PERUKKA



86465

MERKKEJÄ ASUINPAIKASTA ON HIEKKA RANNALLA  
KUVAN KESKI-VAHTEILTA VASEMMALLE, SAUNAN  
RANTAN SAAKKA. SE: STÄ.

AKI ARPONEN 1991

INARI 758 RAHAJÄRVI AUNIONLAHDEN SALMI NE 1

---

kohteen tyyppi ja luokka : esihistoriallinen asuinpaikka, II

peruskartta : 3832 02 KIRAKKAJÄRVI (1968)

- koordinaatit x = 7629 20  
y = 507 86  
z = 131-133

maanomistustiedot:

- tila : valtionmaa

- omistaja osoitetietoineen : metsähallitus, Ylä-Lapin ha.,  
PL 36 99801 Ivalo

- kiinteistötunnus : 148-893-0001-0000

aiemmat tiedot ja tutkimukset : -

aiemmat löydöt : -

---

tarkastaja ja tarkastuspäivä : Aki Arponen, 10.7.1991

tarkastuksen aihe : Rahajärven inventointi

kohteen pinta-ala perusteluineen : pituus n. 150 m (keskittymiä), löydöt  
ja rakenteet

kohteen kunto : osittain huuhtoutunut

tarkastuslöydöt : KM 26832:1-44, mm. asbestikeram.,  
kvartsiesineitä, sädekiviliuske-esi-  
neen teelmän katk., jaspiskaavin

kuvat:

- negatiivit : 86466

- diat : 23729

opas : -

---

lähilöytöjä ja -kohteita : Inari 754, 755, 757 & 759: esih.  
as.paikkoja

huomautuksia ja lisäyksiä :-

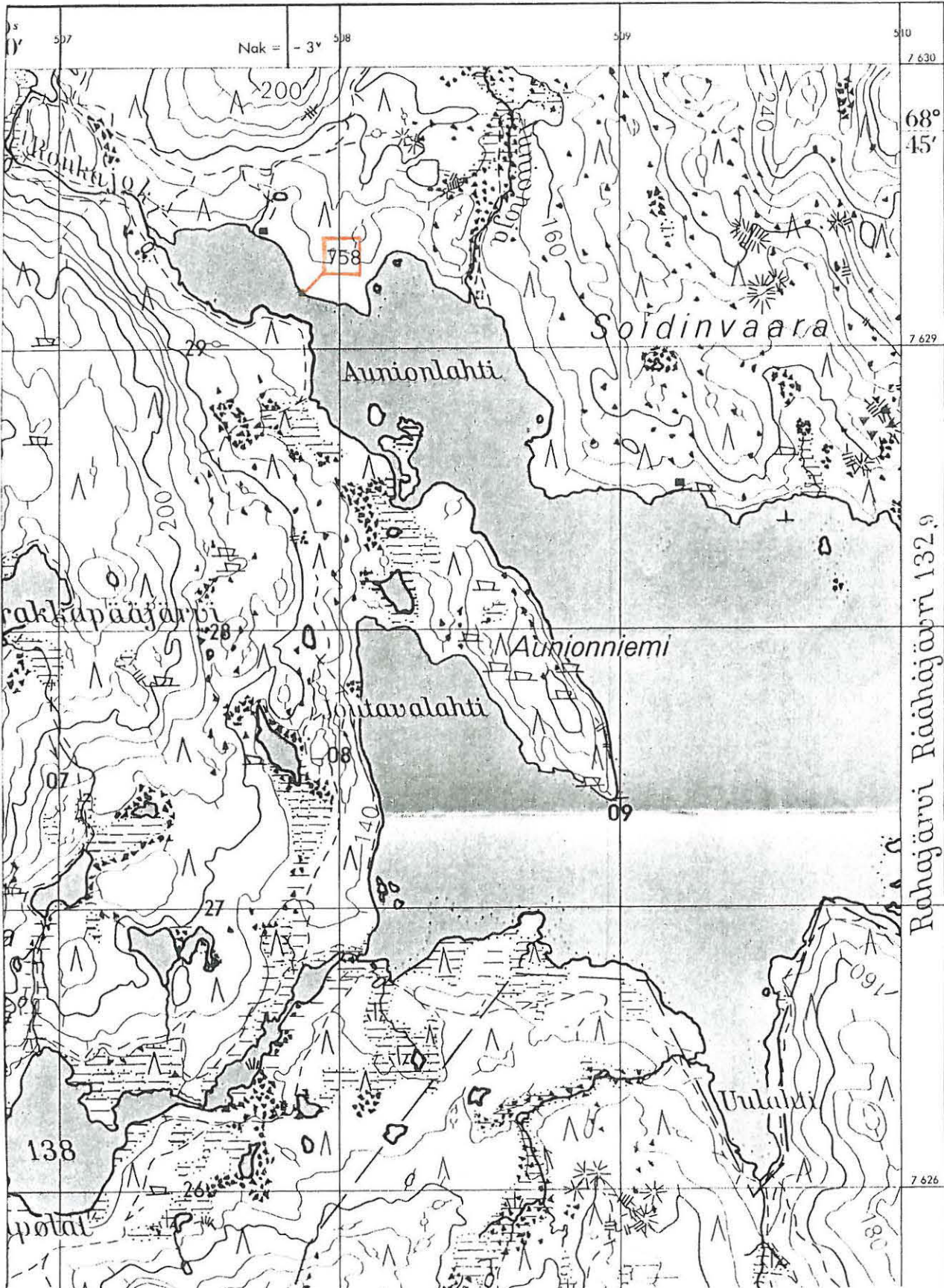


INARI 758 RAHAJÄRVI AUNIONLAHDEN SALMI NE 1

---

Kohteen sijainti ja maasto: Kohde sijaitsee 2,4 km Kirakkajoen suusta pohjoiseen, Aunionlahden kapeimman kohdan koillisrannalla, salmen luoteispäässä. Paikalla on hyvin pitkä, osin jyrkkä, osin loiva hiekkaranta, joka on huuhtoutunut 10-20 metrin leveydeltä. Ympäristö on melko kivistä mänty- ja koivukangasta.

Kohteen kuvaus: Hiekkarannalla on merkkejä asutuksesta n. 150:n metrin matkalla. Löytöjä on vesirajasta ylimpään huuhtoutuneeseen rantaan saakka (z=131-133). Paikalla on kymmenittäin tulisijoja, joiden ympärille löydöt pääasiassa keskittyivät. Löydöt otettiin talteen seuraavasti: Kohde A sijaitsee rannan luoteispäässä olevan kulman kohdalla: ylimmän rannan tuntumasta (z=132-133), n. 20:n metrin matkalta saatiin talteen runsaasti kvartssia ja hiukan kvartsiittia - rakenteita ei paikalla ollut. Kohde B sijaitsee kohteen A alapuolella, lähellä vesirajaa (z=131,5): viiden metrin pituisella kaistalla on kolme pientä liesikiveystä, joista keskimmäiseen liittyi keramiikkaa - kvartssia löytyi niukasti. Kohteesta A n. 25 m itään sijaitsee kohde C (z=133), joka käsittää halkaisijaltaan kolmimetrinen rakenteettoman kvartsiakeskittymän. Kohde D on tästä nelisenkymmentä metriä kaakkoon (z=131,5-132); paikalla on tulenpidon merkkejä ja kvartseja oli levittäytynyt neljän metrin säteelle. Kohteesta D parikymmentä metriä itään, 2x20 m<sup>2</sup>:n suuruisella alueella (z=132) on neljä liesikiveystä, joihin liittyi melko runsaasti löytöjä: kohde E. Vastaavalla kohdalla, mutta ylempänä (z=132,5) on kohde F, joka käsittää vain sädekiviliuske-esineen katkelman. Myös kohde G on samalla kohdalla, mutta alempana (z=131,5): paikalla oli vain kvartseja metrin säteellä.



Ote peruskartasta 3832 02 KIRAKKAJÄRVI (1968)

INARI 758 RAHAJÄRVI AUNIONLAHDEN SALMI NE 1



86466

YLEISKUVA ASUINPAIKAN ITÄPÄÄSTÄ, VASEM-  
MALLA AUNIONLAHDEN SALMEA. E: STÄ.

AKI ARPONEN 1991

INARI 759 RAHAJÄRVI AUNIONLAHDEN SALMI NE 2

---

kohteen tyyppi ja luokka : esihistoriallinen asuinpaikka, II

peruskartta : 3832 02 KIRAKKAJÄRVI (1968)

- koordinaatit x = 7629 10  
y = 508 09  
z = 131,5-133

maanomistustiedot:

- tila : valtionmaa

- omistaja osoitetietoineen : metsähallitus, Ylä-Lapin ha.,  
PL 36 99801 Ivalo

- kiinteistötunnus : 148-893-0001-0000

aiemmat tiedot ja tutkimukset : -

aiemmat löydöt : -

-----

tarkastaja ja tarkastuspäivä : Aki Arponen, 10.7.1991

tarkastuksen aihe : Rahajärven inventointi

kohteen pinta-ala perusteluineen : kaksi suppeaa keskittymää

kohteen kunto : osittain huuhtoutunut

tarkastuslöydöt : KM 26833:1-20, mm. kvartsiesineitä

kuvat:

- negatiivit : 86467

- diat : 23730

opas : -

-----

lähilöytöjä ja -kohteita : Inari 754 & 758: esih. as.paikkoja

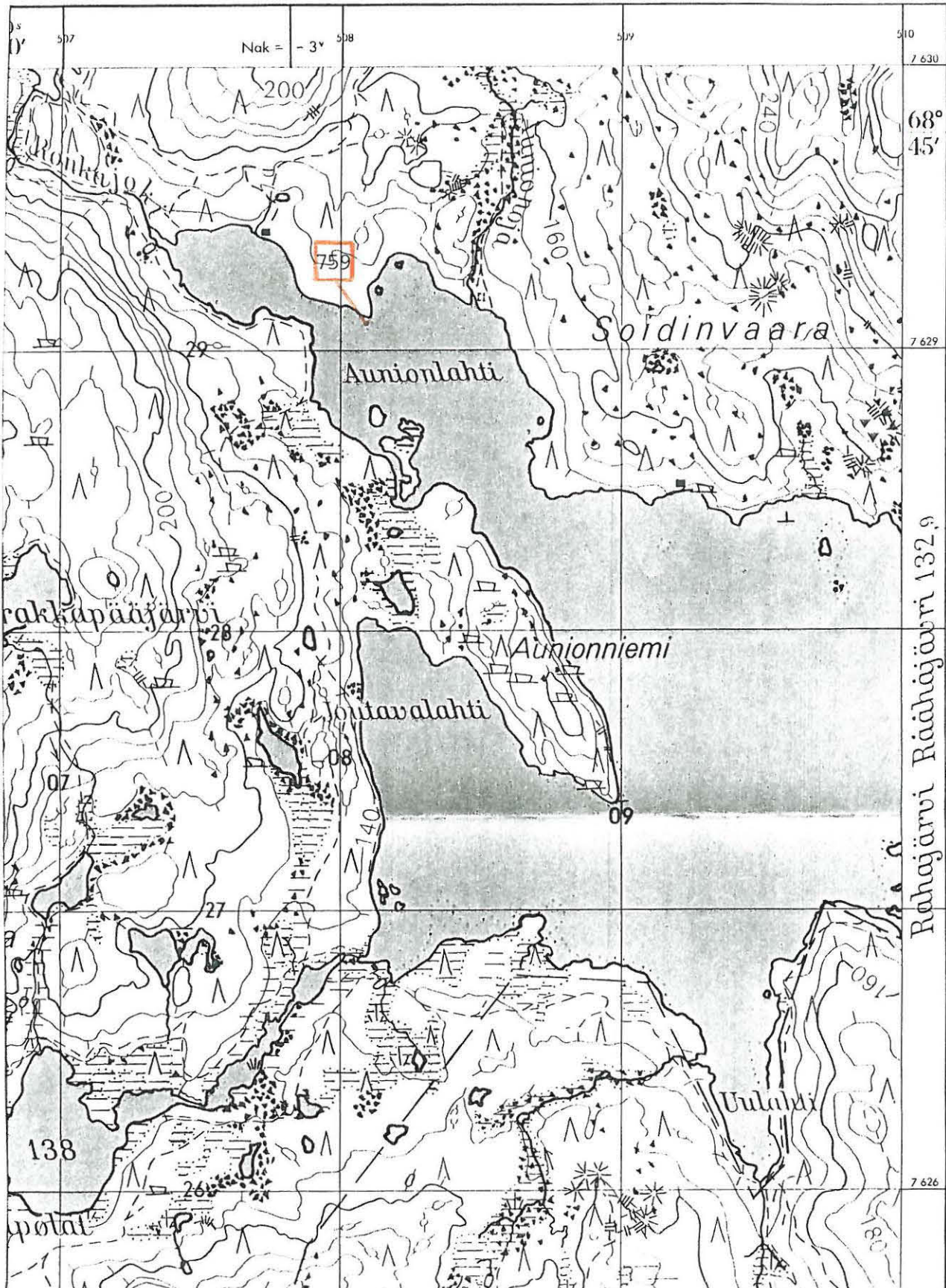
huomautuksia ja lisäyksiä :-

INARI 759 RAHAJÄRVI AUNIONLAHDEN SALMI NE 2

---

Kohteen sijainti ja maasto: Asuinpaikka sijaitsee 2,3 km Kirakkajoen suusta pohjoiseen, Aunionlahden kapeimman kohdan koillisrannan kaakkoispäässä. Paikalla on ala- ja keskiosastaan kivikkoinen, yläosastaan hiukan hiekkaisempi niemen kärki. Ympäristö on melko kivikkoista männikköä ja koivikkoa.

Kohteen kuvaus: Niemen kärjessä, ylimmän huuhtoutuneen rannan tuntumassa oli yhden tulisijan ympärillä dolomiittia, kvartsiittia ja kvartseja kolmen metrin säteellä: kohde A. Vastaavalla kohdalla, mutta alempana, kivikkoisella keskirannalla on kohde B: kahden metrin säteellä oli kookkaita kvartseja hajonneen tulisijan ympärillä.



Ote peruskartasta 3832 02 KIRAKKAJÄRVI (1968)

INARI 759 RAHAJÄRVI AUNIONLAHDEN SALMI NE 2



86467

ASUINPAIKKA NW: STR. TRUSTALLA AUNI-  
ON LAHTEA.

AU ARPONEN 1991

## INARI 760 RAHAJÄRVI AUNIONOJAN SUU

kohteen tyyppi ja luokka : esihistoriallinen asuinpaikka, II

peruskartta : 3832 02 KIRAKKAJÄRVI (1968)  
 - koordinaatit x = 7629 12  
 Y = 508 55  
 z = 131-133

maanomistustiedot:  
 - tila : valtionmaa

- omistaja osoitetietoineen : metsähallitus, Ylä-Lapin ha.,  
 PL 36 99801 Ivalo

- kiinteistötunnus : 148-893-0001-0000

aiemmat tiedot ja tutkimukset : -  
 aiemmat löydöt : -

---

tarkastaja ja tarkastuspäivä : Aki Arponen, 10.7.1991  
 tarkastuksen aihe : Rahajärven inventointi

kohteen pinta-ala perusteluineen : pituus lähes 150 m, jossa löytökess-  
 kittymiä

kohteen kunto : osittain huuhtoutunut

tarkastuslöydöt : KM 26834:1-35, mm. kvartsiesineitä

kuvat:  
 - negatiivit : 86468  
 - diat : 23731

opas : -

---

lähilöytöjä ja -kohteita : Inari 752, 759 & 762: esih. as.paikkoja

huomautuksia ja lisäyksiä : -

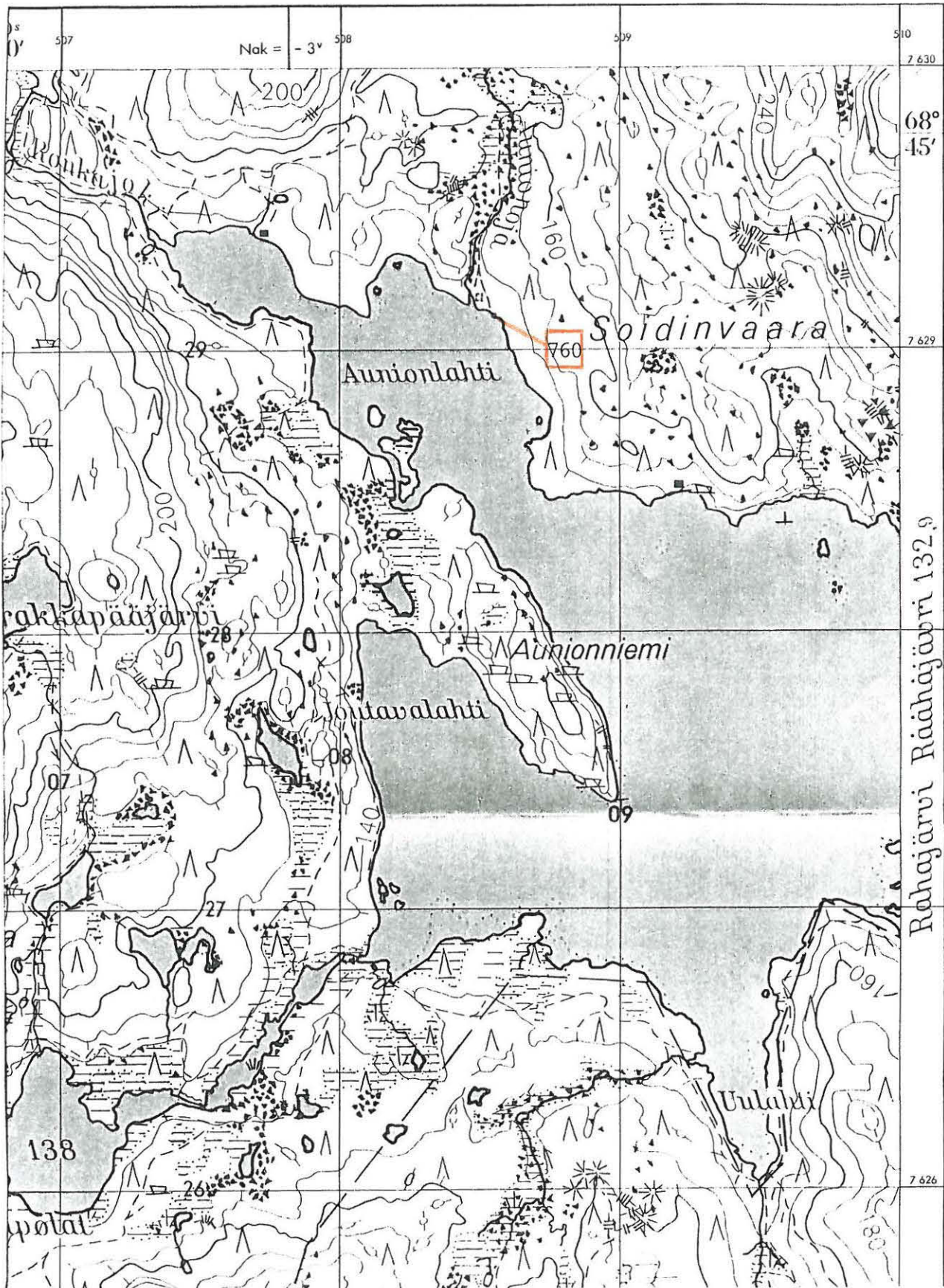


INARI 760 RAHAJÄRVI AUNIONOJAN SUU

---

Kohteen sijainti ja maasto: Asuinpaikka sijaitsee 2350 m Kirakkajoen suusta pohjoiseen, Aunionlahden koillisrannalla, Aunionojan suusta 50-150 metriä kaakkoon. Paikalla on pitkä, loiva hiekkaranta, joka on huuhtoutunut 20-30 metrin leveydeltä. Maasto kohoaa rannasta terasseittain. Ympäristössä kasvaa mäntyä ja koivua.

Kohteen kuvaus: Asuinpaikka jakautuu useaan löytöalueeseen, jotka ovat luoteesta lukien seuraavat: Kohde A käsittää n. 60 metriä hiekkarantaa, jolla on puolisen tusinaa liesikiveystä; kvartsit otettiin talteen korkeuden perusteella kahdessa ryhmässä (taso 1, z=131,5-132 ja taso 2, z=132-133). Kohde B sijaitsee kohteesta A 15 metriä kaakkoon (z=131,5): 2x6 m<sup>2</sup>:n alueella oli kvartseja, muttei muuta asutukseen viittaavaa. Tästä edelleen 15 metriä kaakkoon (z=131-131,5) oli parin metrin säteellä kvartseja, muttei rakenteita: kohde C. Kohde D, joka on C:stä kymmenisen metriä itään, käsittää 2x10 m<sup>2</sup>:n suuruisen alueen, jolla oli harvakseltaan kvartseja (ei rakenteita). Viitisen metriä tästä kaakkoon (z=132,5) löytyi 2x7 m<sup>2</sup>:n suuruiselta alueelta, kahden liesikiveyksen tuntumasta iskettyä piitä ja kvartssia: kohde E.



Ote peruskartasta 3832 02 KIRAKKAJÄRVI (1968)

INARI 760 RAHAJÄRVEN AUNIONOJAN SUU



86468

YLEISKUVA ASUINPAIKASTA SSE:STÄ. LÖYTÖJÄ  
ON ETUALALTA LÄHES TAUSTALLA NÄKYVÄÄN AUNIO-  
OJAN OMAAN SAARIKKA, SSE:STÄ.

AKI ARPONEN 1991

INARI 761 RAHAJÄRVI KIRAKKAJOEN SUU NE

---

kohteen tyyppi ja luokka : esihistoriallinen asuinpaikka, II

peruskartta : 3832 02 KIRAKKAJÄRVI (1968)

- koordinaatit x = 7627 04  
y = 508 35  
z = n. 131

maanomistustiedot:

- tila : valtionmaa

- omistaja osoitetietoineen : metsähallitus, Ylä-Lapin ha.,  
PL 36 99801 Ivalo

- kiinteistötunnus : 148-893-0001-0000

aiemmat tiedot ja tutkimukset : -

aiemmat löydöt : -

-----

tarkastaja ja tarkastuspäivä : Aki Arponen, 10.7.1991

tarkastuksen aihe : Rahajärven inventointi

kohteen pinta-ala perusteluineen : n. 5x20 m<sup>2</sup>, löydöt ja rakenteet

kohteen kunto : osittain huuhtoutunut

tarkastuslöydöt : KM 26835:1-7, mm. saha, kvartsiesi-  
neitä

kuvat:

- negatiivit : -

- diat : 23732

opas : -

-----

lähilöytöjä ja -kohteita : Inari 746 & 748: esih. as.paikkoja

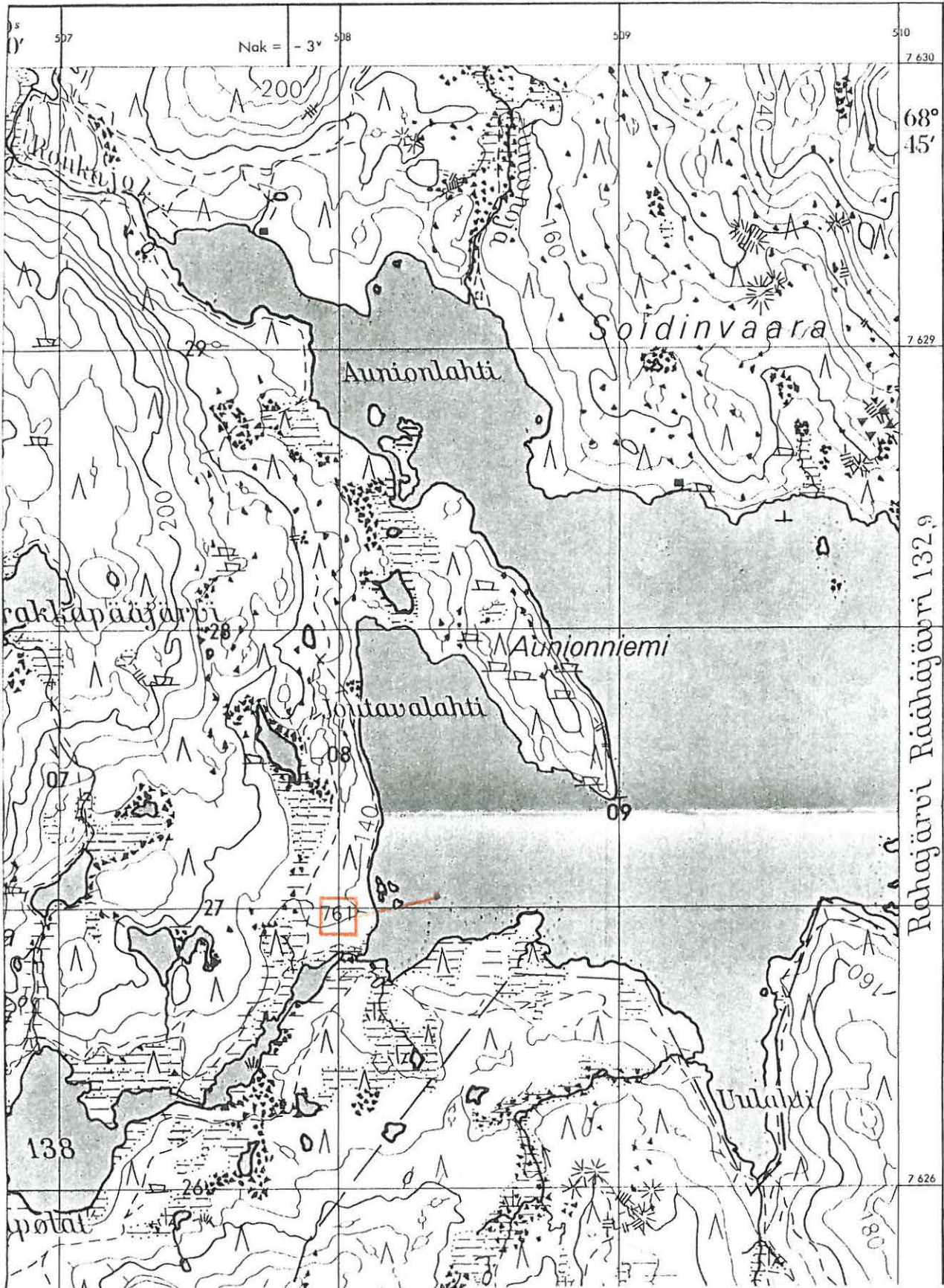
huomautuksia ja lisäyksiä : -

INARI 761 RAHAJÄRVI KIRAKKAJOEN SUU NE

---

Kohteen sijainti ja maasto: Asuinpaikka sijaitsee n. 350 m Kirakkajoen suusta koilliseen, etelästä jokisuun eteen työntyvän hyvin matalan niemen kärjessä. Niemi on kokonaisuudessaan huuhtoutunut ja se on vetelää, liejun peittämää hiekkaa. Vain aivan niemen kärki on korkeampi ja kovaa, paljasta hiekkaa.

Kohteen kuvaus: Niemen kärjessä olevalla paljaalla, n.  $5 \times 20 \text{ m}^2$ :n suuruisella hiekkasärkällä on puolisen tusinaa liesikiveystä lähellä vesirajaa. Liesien ympärillä oli jonkin verran kvartseja ja yksi liuskesaha.



Ote peruskartasta 3832 02 KIRAKKAJÄRVI (1968)

INARI 762 RAHAJÄRVI AUNIONLAHDEN SUU

---

kohteen tyyppi ja luokka : esihistoriallinen asuinpaikka, II

peruskartta : 3832 02 KIRAKKAJÄRVI (1968)

- koordinaatit x = 7628 46-52  
y = 508 67-80  
z = 130,5-133

maanomistustiedot:

- tila : valtionmaa

- omistaja osoitetietoineen : metsähallitus, Ylä-Lapin ha.,  
PL 36 99801 Ivalo

- kiinteistötunnus : 148-893-0001-0000

aiemmat tiedot ja tutkimukset : -

aiemmat löydöt : -

-----

tarkastaja ja tarkastuspäivä : Aki Arponen, 11.7.1991

tarkastuksen aihe : Rahajärven inventointi

kohteen pinta-ala perusteluineen : kohteen pituus on n. 200 m, rakenteet  
ja löytökeskittymät

kohteen kunto : osittain huuhtoutunut

tarkastuslöydöt : KM 26836:1-257, mm. hioinlaaka, retus-  
si- ja sädek.liuske-esineitä, Sär 1  
-keram, dolom. nuolenk., asb.keram.

kuvat:

- negatiivit : 86469, 86470, 86471, 86472, 86473

- diat : 23733, 23734, 23735, 23736, 23737

opas : -

-----

lähilöytöjä ja -kohteita : Inari 763: esih. - historiallisen  
ajan as.p.

huomautuksia ja lisäyksiä :-

INARI 762 RAHAJÄRVI AUNIONLAHDEN SUU

---

Kohteen sijainti ja maasto: Asuinpaikka-alue sijaitsee 1,8 km Kirakka-joen suusta pohjoiskoilliseen, Aunionlahden suussa, sen koillispuoleisessa melko laajassa niemessä. Rannat, jotka ovat osittain puhdasta hiekkaa, osittain kiven ja hiekan sekaiset, ovat huuhtoutuneet 25-40 metrin leveydeltä - osa ranta-alueesta on liejun peitossa.

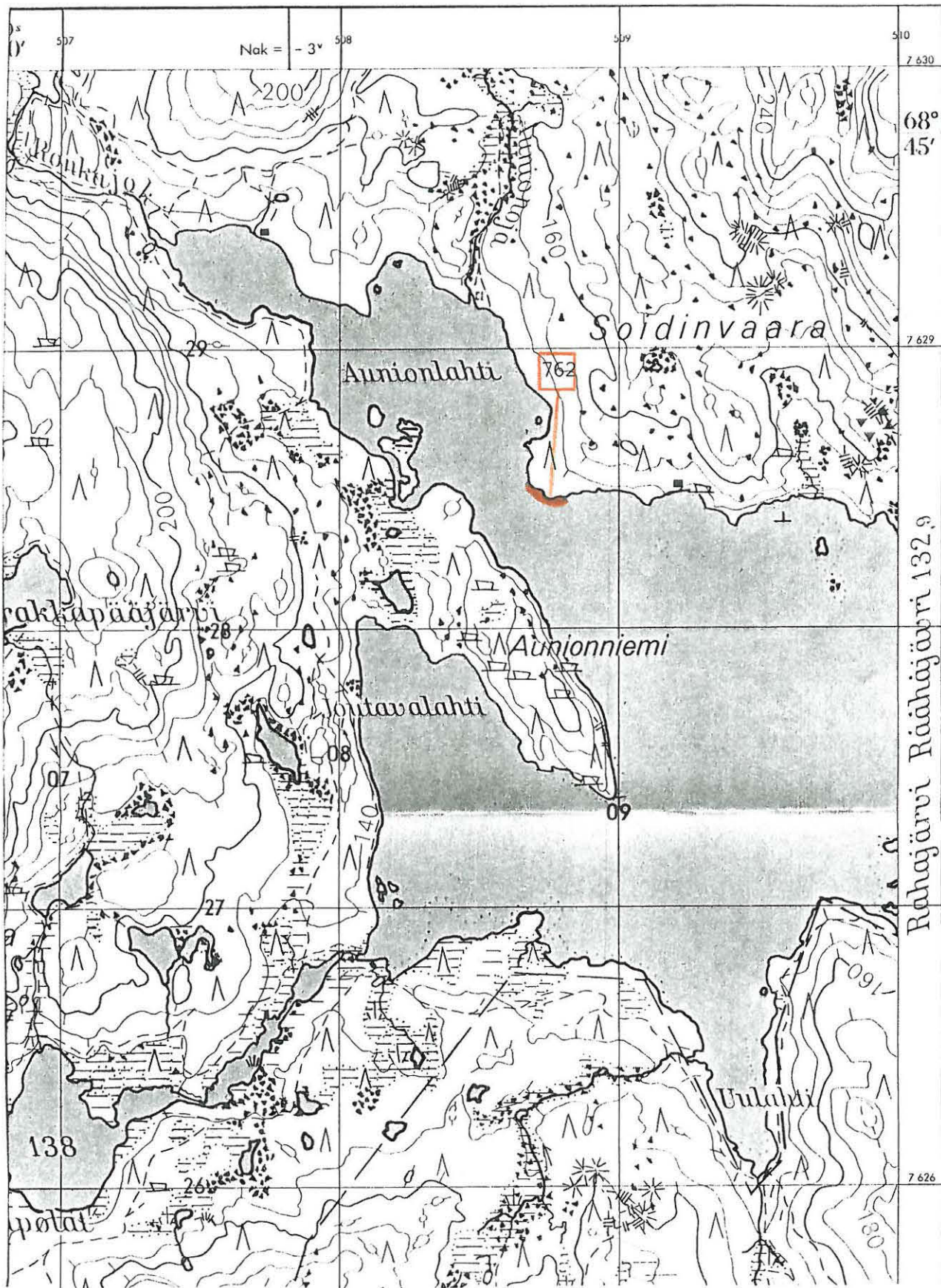
Kohteen kuvaus: Em. niemen ranta-alueella on merkkejä asutuksesta ainakin parin sadan metrin matkalla. Suurin osa löydöistä oli keskittynyt rannalla olevien kymmenien liesikiveyksien ympärille. Löydöt otettiin talteen seuraavasti: Melko kiviseltä rannalta ( $z=132,5$ ) löytynyt, kappaleiksi hajonnut hioinlaaka muodostaa asuinpaikka-alueen pohjoisreunan: kohde A. Kohde B on tästä 30 m etelään, keskellä leveää hiekkarantaa ( $z=131,5-132$ ); paikalla oli tulenpidon merkkejä, joihin liittyi metrin säteellä kvartseja. Kohteesta B nelisenkymmentä metriä kaakkoon on kohde C ( $z=130,5-131,5$ ),  $25 \times 10 \text{ m}^2$ :n suuruinen alue, joka käsittää ainakin kahdeksan liesikiveystä, mutta vähän löytöjä. Kohteen C koillis-päästä ( $z=131,5$ ), palaneiden kivien tuntumasta sekä vastaavalta kohdalta alemmaa ja ylempää ( $z=130,5-132$ ) löytyi kappaleita sädekiviliuske-esineistä. Kohteesta C kasikymmentä metriä itään, ylimmän huuhtoutuneen rannan tuntumassa ( $z=132,5-133$ ) on palaneita kiviä hajallaan ja näiden joukossa jonkin verran löytöjä, etupäässä kvartsiittia kahden metrin säteellä: kohde D-ylä. Tästä lähes 50 metriä etelään-lounaaseen on kaksi hyvin matalaa ja kapeaa liejun ja veden ympäröimää hiekkasärkkää ( $z=130,5$ ), joiden yhteispituus on n. 70 metriä ja jotka muodostavat niemen uloimman kärjen. Eteläisemmällä särkällä on tulisijojen jäänteitä, mutta löydöt, jotka olivat jakautuneet molemmille särkille, olivat hyvin niukat: kohteet D-ala-etelä ja -pohjoinen. Kohde E sijaitsee kohteesta D-ylä vain viisi metriä kaakkoon. Tämä on 25 m pitkä ja 15 m leveä niemen kärjen mukaisesti kaartuva alue rantahietikon yläosassa ( $z=131,5-133$ ). Paikalla on tulenpidon merkkejä, muttei varsinaisia tulisijoja. Löydöt otettiin talteen tasoittain (taso 1,  $z=131,5-132$ , taso 2,  $z=132-133$ ). Välittömästi kohteen E itäpuolella alkaa kohde F, joka käsittää 80:n metrin pituudelta ja 40-50 metrin leveydeltä hiekkarantaa, jossa on suuria maakiviä. Löydöt keskittyivät liesikiveyksiin, joita alueen sisälle jää kymmenittäin - vesirajasta aina korkean veden aikaiseen rantatörmään saakka. Löytöjen talteenotto tapahtui ensimmäisessä vaiheessa tasoittain (taso 1,  $z=130,5-131$ , taso 2,  $z=131-132$ , taso 3,  $z=132-133$ ) ja toisessa vaiheessa liesittäin ja löytökeskittymittäin



INARI 762 RAHAJÄRVI AUNIONLAHDEN SUU

---

lounaasta alkaen: Taso 1 - liesi 1 (kaksoisliesi - 20 m alueen lounaisrajalta), liesi 2 (hajonnut kolmen metrin matkalle - 25 m liesi 1:stä ja 5 m alueen koillisreunasta), liesi 4 (liesi 2:n kohdalla vedessä, z=130). Taso 2 - liesi 1 (levinnyt kolmen metrin matkalle - alueen lounaisrajalla - z=131), liesi 2 (10 m liesi 1:stä, z=131,5), liesi 3 (35 m liesi 2:sta ja 5 m alueen koillisreunasta, z=131). Taso 3 - liesi 1 (5 m alueen lounaisrajalta - z=132), liesi 2 (liesi 1:stä kaksi metriä, z=133), liesi 3 (hajonnut - liesi 2:n kohdalla, mutta korkeammalla - z=132,5), liesi 4 (liesi 1:stä 4 m - z=132,5), liesi 5 (liesi 1:stä 7 m - z=132,5), liesi 5-ala (keskittymä lieden 5 alapuolella - z=132), liesien 2, 4 & 5 väli (z=132,5-133), liesi 6 (liesi 5:stä neljä metriä - z=132,5), liesi 7 (liesi 5:stä kolme metriä - z=133), liesien 6 & 7 väli (liesi 5:stä kaksi metriä - z=132,5-133), liesi 8 (liesi 5:stä viisi metriä - z=133), liesi 9 (kaksoisliesi - liesi 5:stä seitsemän metriä - z=132,5-133), liesi 10 (hajonnut - liesi 5:stä kymmenen metriä - z=132,5), liesi 11 (liesi 5:stä kymmenen metriä - z=133). Kohteen F itärajasta viitisenkymmentä metriä itään on kohde G, joka käsittää yhden nelisivuisen kivilatomuksen (1x1 m<sup>2</sup>) ja tämän tuntumassa olevat pari muuta liesikiveystä; löydöt olivat keskittyneet näiden ympärille.



Ote peruskartasta 3832 02 KIRAKKAJÄRVI (1968)

INARI 762 RAHAJÄRVI AUNIONLAHDEN SUU



ASUINPAIKAN KOHTEET A-D SE: STÄ. <sup>86469</sup>  
 TAUSTALLA AUNIONLAHTTA.



ASUINPAIKAN KOHTEET E-G SW: STÄ. <sup>86470</sup>

INARI 762 BAHAJÄRVEN AUNIONLAHDEN SUU



86441



LIESÄ ASUIN-  
PAIKAN KOHTEESSA  
F, TÄSÖ 3.

86442

AKI ARPONEN 1991

INARI 762 RAHAJÄRVI AUNTIONLAHDEN SUU



86473

ASUINPAIKAN KOHDE 6: NELISIVUINEN  
LATOMUS. W: 87ä.

AKU ARPONEN 1971

## INARI 763 RAHAJÄRVI SOIDINVAARA 1

kohteen tyyppi ja luokka : esihistoriallinen ja historiallinen  
asuinpaikka, II

peruskartta : 3832 02 KIRAKKAJÄRVI (1968)

- koordinaatit x = 7628 48  
y = 508 91  
z = 132-133

maanomistustiedot:

- tila : valtionmaa

- omistaja osoitetietoineen : metsähallitus, Ylä-Lapin ha.,  
PL 36 99801 Ivalo

- kiinteistötunnus : 148-893-0001-0000

aiemmat tiedot ja tutkimukset : -

aiemmat löydöt : -

-----

tarkastaja ja tarkastuspäivä : Aki Arponen, 15.7.1991

tarkastuksen aihe : Rahajärven inventointi

kohteen pinta-ala perusteluineen : halkaisija 4 m, löydöt ja rakenteet

kohteen kunto : osittain huuhtoutunut

tarkastuslöydöt : KM 26837:1-6, mm. sarviesine, rauta-  
kirveen puolikas, rautaesine, hioin-  
liipan katkelma

kuvat:

- negatiivit : 86474

- diat : 23738

opas : -

-----

lähilöytöjä ja -kohteita : Inari 762 & 764: esih. as.paikkoja

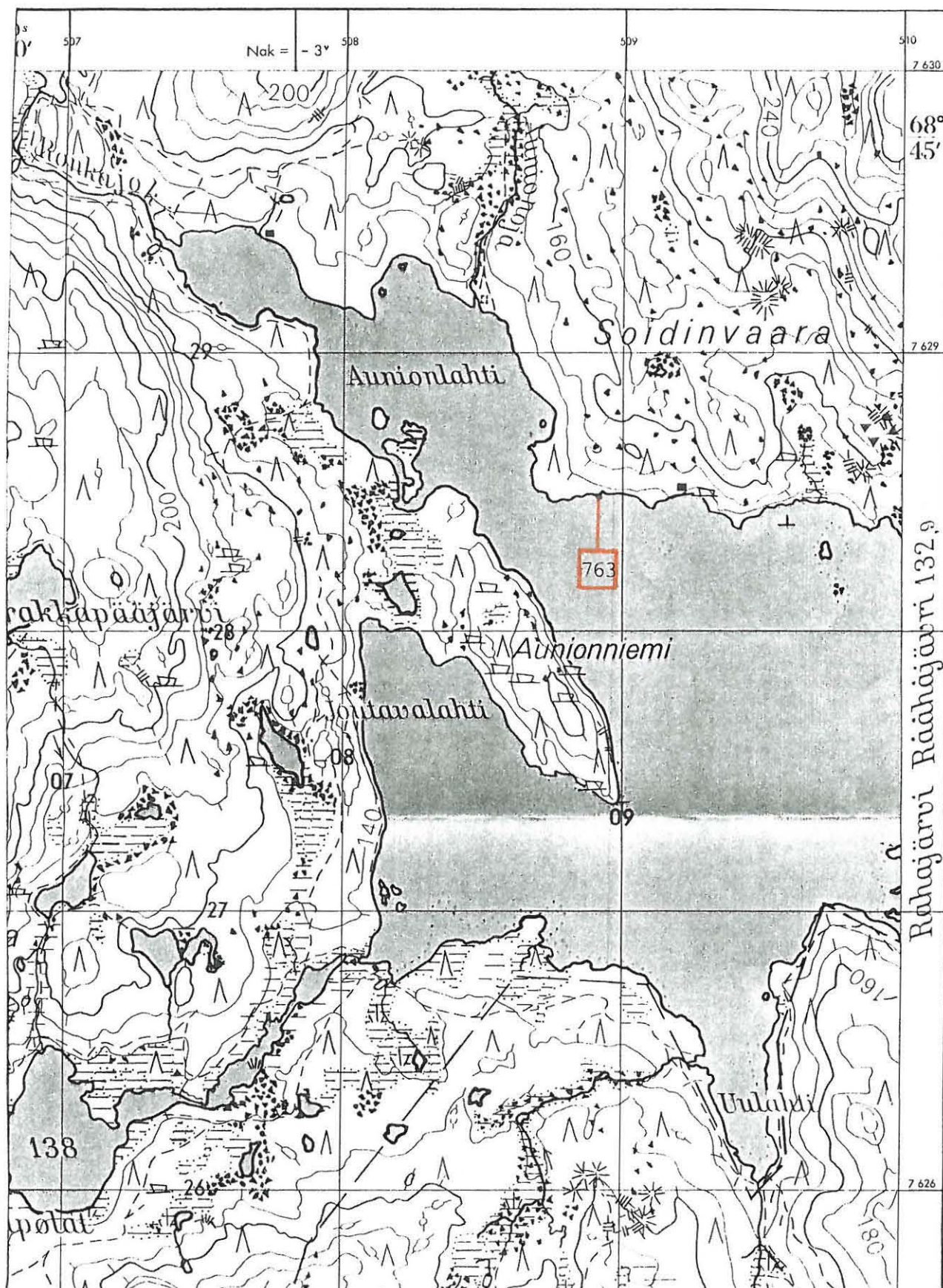
huomautuksia ja lisäyksiä :-

INARI 763 RAHAJÄRVI SOIDINVAARA 1

---

Kohteen sijainti ja maasto: Asuinpaikka sijaitsee 1850 m Kirakkajoen suusta pohjoiskoilliseen, Soidinvaaran lounaisrannalla kohdassa, jossa Soidinvaaran juuri kääntyy rannasta kohti luodetta. Soidinvaaran rinne on kivikkoinen jyrkkä - tästä lounaaseen maasto on melko tasaista, mutta kivistä mäntykangasta.

Kohteen kuvaus: Ko. kohdalla on parinkymmenen metrin leveydeltä huuhtoutunut hiekkarantaa, jonka yläosassa on kivivyöhyke. Kivikon alareunassa (z=132) on soikeahko tulisija (pituus 1,2 m) ja sen vieressä tuluspiitä. Lieden ympärillä oli löytöjä seuraavasti: 1 m länteen mahd. rautaneulan kappaleita, 3 m länteen rautakirveen puolikas, 3 m pohjoiseen hioinliipan katkelma, 3,5 m pohjoiseen sarviesine (kaksi viimeksi mainittua kivikosta, jossa oli myös palaneita kiviä). Lisäksi hioinliipan ja kirveen väliltä löytyi tuluskvartsi ja tuluspii kirveestä metri itään.



Ote peruskartasta 3832 02 KIRAKKAJÄRVI (1968)



INARI 763 RAHAJÄRVI SONDINVAARA 1



86474

ESIH.- HIST. AJAN AS. PATIKKA (KEUTÄ). KUVAN  
KESKELTÄ TÖS SOIKER TULISTJA. SARVIESINE  
LÄHELLÄ KUVAN VASEN REUNAA. NNW: STÄ.

AKI ARPONEN 1991

## INARI 764 RAHAJÄRVI SOIDINVAARA 2

kohteen tyyppi ja luokka : esihistoriallinen asuinpaikka,II

peruskartta : 3832 02 KIRAKKAJÄRVI (1968)

- koordinaatit x = 7628 46  
y = 509 14  
z = 130,5-133

maanomistustiedot:

- tila : valtionmaa

- omistaja osoitetietoineen : metsähallitus, Ylä-Lapin ha.,  
PL 36 99801 Ivalo

- kiinteistötunnus : 148-893-0001-0000

aiemmat tiedot ja tutkimukset : -

aiemmat löydöt : -

-----

tarkastaja ja tarkastuspäivä : Aki Arponen, 15.7.1991

tarkastuksen aihe : Rahajärven inventointi

kohteen pinta-ala perusteluineen : 20x70 m<sup>2</sup> + suppea keskittymä, löydöt  
ja rakenteet

kohteen kunto : osittain huuhtoutunut

tarkastuslöydöt : KM 26838:1-84, mm. asb.keram., taltto-  
ja, kvartzsiesineitä, hioinliipan kat-  
kelma

kuvat:

- negatiivit : 86475

- diat : 23739

opas : -

-----

lähilöytöjä ja -kohteita : Inari 763: esih. - historiallisen  
ajan as.p.; Inari 765: esih. as.p.

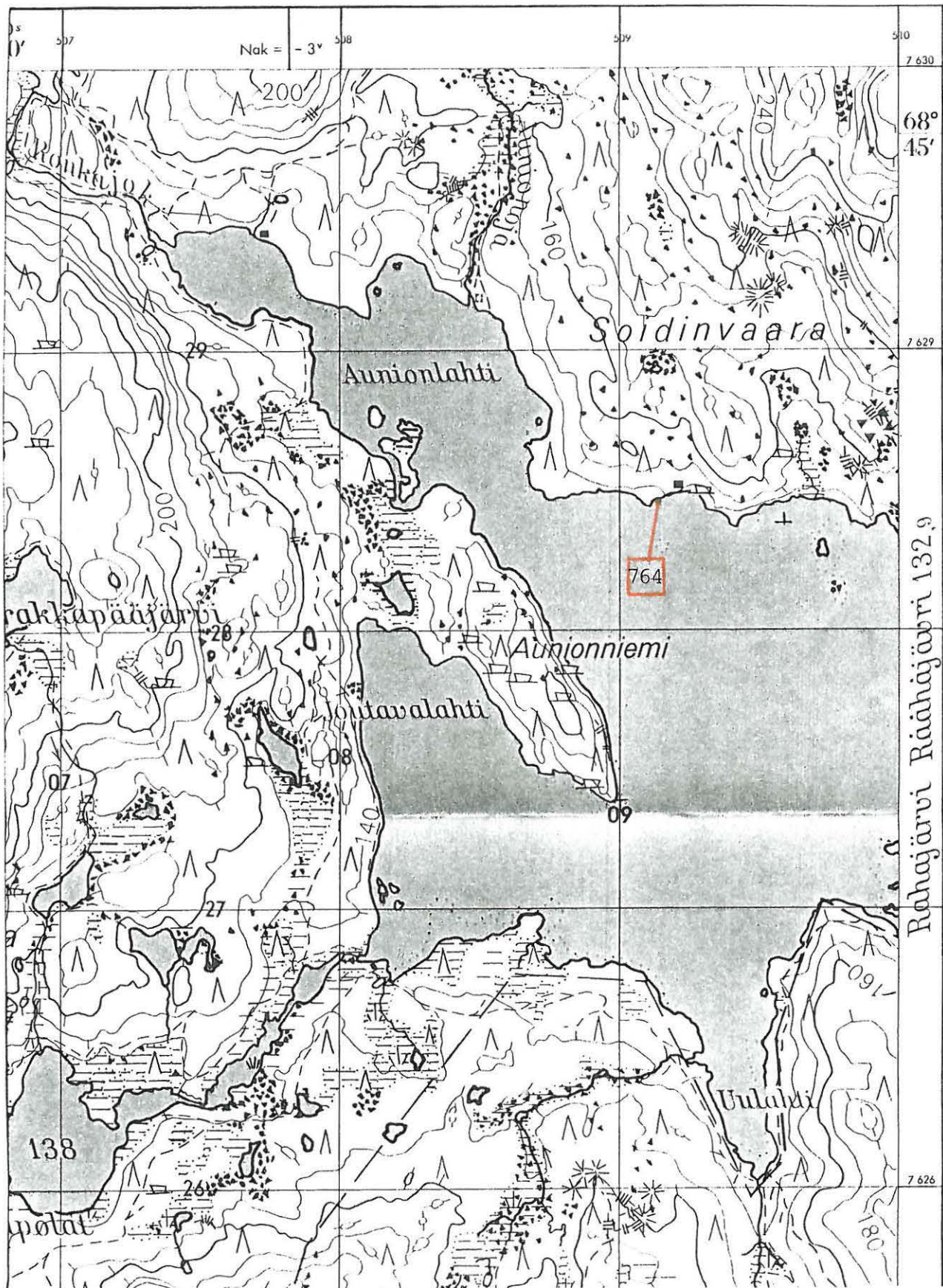
huomautuksia ja lisäyksiä :-

INARI 764 RAHAJÄRVI SOIDINVAARA 2

---

Kohteen sijainti ja maasto: Kohde sijaitsee 1950 m Kirakkajoen suusta koilliseen, Soidinvaaran etelärannalla 50-100 m peruskarttaan merkitystä kämpästä lounaaseen, pienen niemen itäpuolella. Ympäristö on kumpuilevaa, kivistä vaaranjuurta, joka kasvaa mäntymetsää.

Kohteen kuvaus: Kohde jakautuu kahdeksi keskittymäksi. Kohde A on em. kämpästä 100 m länsilounaaseen, kahden vesirajassa olevan siirtokivilohkareen rajoittamalla, n. 80 m pitkällä hiekkarannalla, jonka yläosassa on kivivyöhyke. 70x20 m<sup>2</sup>:n suuruisella alueella on kymmenkunta tulisijaa, joihin enemmistö löydöistä keskittyi. Löydöt otettiin talteen ensimmäisessä vaiheessa tasoittain (taso 1, z=130,5-131, taso 2, z=131-132, taso 3, z=132-133) ja toisessa vaiheessa liesittäin ja löytökeskittymittäin lounaasta alkaen: Taso 1, liesi 1 (epävarma liesi, alueen lounaisrajalla, vesirajassa, z=130,5), liesi 2 (liesi 1:n vieressä, z=131), liesi 3 (kaksoisliesi, liesi 1:stä 10 m, z=131), keskittymä 4 (liesi 3:sta 20 m, z=131). Taso 2, keskittymä 1 (alueen lounaisrajasta 50 m, z=131). Taso 3, keskittymä 1 (10 metrin matkalla alueen lounaisrajasta, z=132,5), liesi 2 (15 m alueen lounaisrajasta, z=132,5), liesi 3 (keskittymän kokonaishalkaisija 4 m, 20 m alueen lounaisreunasta, z=132,5), liesi 4 (alueen lounaisreunasta 30 m, z=132), liesi 5 (alueen lounaisreunasta 30 m, z=132,5). Kohde B sijaitsee em. kämpästä 50 m lounaaseen: hiekkarannan keskivaiheilla on tulisija, jonka vierestä löytyi kaksoistaltan teelmä ja kvartsia.



Ote peruskartasta 3832 02 KIRAKKAJÄRVI (1968)

INARI 764 ZAHAJÄRVIN SÖIDINVAARA 2



86495

ASUINPATIKAN KOHDE A NEISTÄ TAUS-  
TALLA AUNIONNIEMÄ.

## INARI 765 RAHAJÄRVI SOIDINVAARA 3

kohteen tyyppi ja luokka : esihistoriallinen asuinpaikka, II

peruskartta : 3832 02 KIRAKKAJÄRVI ( 1968 )  
 - koordinaatit x = 7628 38  
 y = 509 38  
 z = 130,5

maanomistustiedot:  
 - tila : valtionmaa

- omistaja osoitetietoineen : metsähallitus, Ylä-Lapin ha.,  
 PL 36 99801 Ivalo

- kiinteistötunnus : 148-893-0001-0000

aiemmat tiedot ja tutkimukset : -  
 aiemmat löydöt : -

-----

tarkastaja ja tarkastuspäivä : Aki Arponen, 15.7.1991  
 tarkastuksen aihe : Rahajärven inventointi

kohteen pinta-ala perusteluineen :  $2 \times 6 \text{ m}^2 + 2 \times 6 \text{ m}^2$ , löydöt ja rakenteet

kohteen kunto : osittain huuhtoutunut

tarkastuslöydöt : KM 26839:1-26, mm. serti- ja kvartsi-  
 esineitä

kuvat:  
 - negatiivit : 86476  
 - diat : 23740

opas : -

-----

lähilöytöjä ja -kohteita : Inari 764 & 766: esih. as.paikkoja

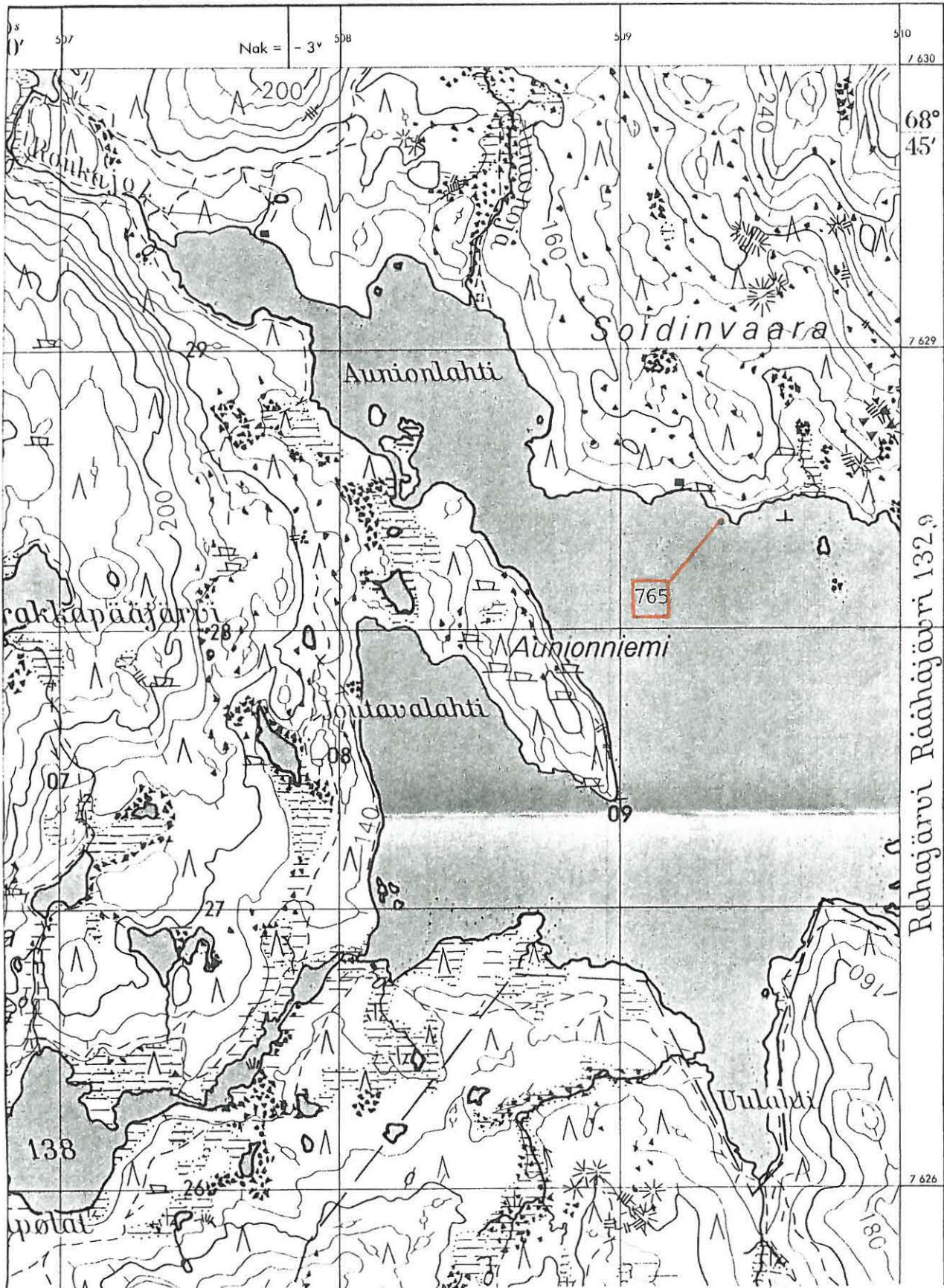
huomautuksia ja lisäyksiä :-

INARI 765 RAHAJÄRVI SOIDINVAARA 3

---

Kohteen sijainti ja maasto: Asuinpaikka sijaitsee 2050 m Kirakkajoen suusta koilliseen, Soidinvaaran etelärannalla, etelään työntyvän niemien kärjessä, 200 metriä peruskarttaan merkitystä kämpästä kaakkoon. Sekä ranta että koko niemi on kivikkoinen. Mäntyä kasvava maasto kohoaa pohjoista kohden jyrkästi.

Kohteen kuvaus: Asuinpaikan kohde A sijaitsee em. niemenkärjen pienikivisellä lounaisrannalla, vesirajassa. Yhden liesikiveyksen ympärillä,  $2 \times 6 \text{ m}^2$ :n suuruisella alueella oli paljon kvartseja. Kohde B on saman niemenkärjen kaakkoispuolella, rannan suurimmalla hiekka-alueella. Kahden tulisijan ympärillä,  $2 \times 6 \text{ m}^2$ :n suuruisella alueella oli melko runsaasti eri kivilajeja. Kohteiden A ja B väliä on 25-30 m.



Ote peruskartasta 3832 02 KIRAKKAJÄRVI (1968)



INARI 765 RAHAJÄRVI SODINVAARA 3



86446

ASOINPAIKKAA ON KUVAN KESKELLÄ OLEVAN  
NIEMENKÄRIEN MOLEMMIN PUOLIN: OIKEALLA  
KOHDE A, VASEMMALLA KOHDE B. NIISTÄ.

AKU ARPONEN 1991

## INARI 766 RAHAJÄRVI SOIDINVAARA 4

kohteen tyyppi ja luokka : latomus, II

peruskartta : 3832 02 KIRAKKAJÄRVI (1968)  
 - koordinaatit x = 7628 45  
 y = 509 71  
 z = 131,5

maanomistustiedot:  
 - tila : valtionmaa

- omistaja osoitetietoineen : metsähallitus, Ylä-Lapin ha.,  
 PL 36 99801 Ivalo

- kiinteistötunnus : 148-893-0001-0000

aiemmat tiedot ja tutkimukset : -  
 aiemmat löydöt : -

-----

tarkastaja ja tarkastuspäivä : Aki Arponen, 16.7.1991  
 tarkastuksen aihe : Rahajärven inventointi

kohteen pinta-ala perusteluineen : 5x10 m<sup>2</sup>, löydöt

kohteen kunto : osittain huuhtoutunut

tarkastuslöydöt : KM 26840:1-14, mm. kuparikampa, tulus-  
 rauta, nahkaa, hioinliipan katkelma,  
 rautaveitsi

kuvat:  
 - negatiivit : 86477  
 - diat : 23741

opas : -

-----

lähilöytöjä ja -kohteita : Inari 765 & 767: esih. as.paikkoja

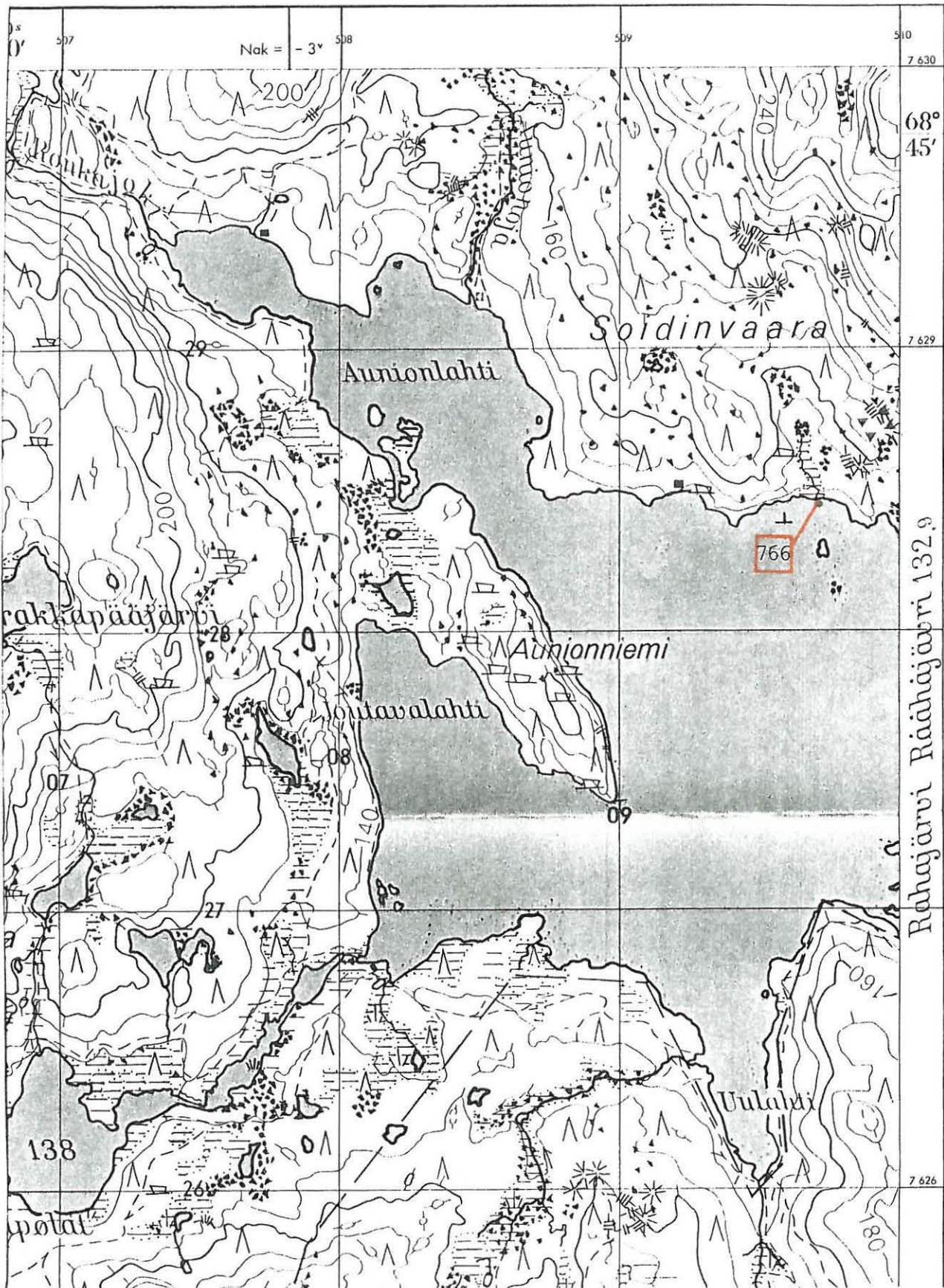
huomautuksia ja lisäyksiä :-

INARI 766 RAHAJÄRVI SOIDINVAARA 4

---

Kohteen sijainti ja maasto: Latomus eli historiallisen ajan asuinpaikka sijaitsee 2,3 km Kirakkajoen suusta koilliseen, Soidinvaaran etelärannalla, vaaran rinteeltä tulevan puron suussa, sen itärannalla. Ko. puronsuu muodostaa pienen niemen, joka koostuu pääasiassa pikkukivistä ja hyvin kookkaista maakivistä. Puronvarsi on ympäristöään matalampi ja kosteampi ja se kasvaa koivua ja katajaa. Muuten ympäristö on kuivaa ja kivistä männikköä.

Kohteen kuvaus: Puronsuun itärannalla olevan pienen niemen keskellä on neliön muotoinen,  $80 \times 80 \text{ cm}^2$ :n suuruinen kivilatomus, jonka reunat muodostuvat laakakivistä (pituus n. 30 cm) ja sisäosa pikkukivistä - kaikki kivet ovat palaneita, särmikkäitä. Latomuksen ympärillä olleesta rakennuksesta ei ole mitään jäljellä. Löydöt sijoittuivat latomukseen nähden seuraavasti: latomuksesta etelään 60 cm: tulusrauta, 80 cm: kvartsi-iskos; etelälounaaseen 120 cm: hioinliipan katkelma; lounaaseen 120 cm: nahkaesine (viimeksi mainitut vain 15 cm:n päässä toisistaan), 220 cm: kvartsikaavin; länsiluoteeseen 350 cm: hampaita; luoteeseen 100 cm: rautaveitsi (tästä 20 cm:n päässä: kvartsi-iskos ja luoti), 240 cm: rautanupi ja pii (80 cm:n päässä toisistaan), 300 cm: kuparikampa; itään 200 cm: kvartsiittitulus, 500 cm (vesirajasta): kvartsiittitulus ja palanutta luuta (tästä metrin päästä kvartsiitti-iskos ja tuluspii).



Ote peruskartasta 3832 02 KIRAKKAJÄRVI (1968)

INARI 766 RAHAJÄRVI SÖIDINVAARA 4



86497

EDESSÄ KESKELLÄ NELISIVUINEN LATOMUS,  
JONKA YMPÄRILLÄ OLI HISTORIAALISEN AIAN  
ESINEISTÖÄ. ÄÄRIDIKEALLA PUOLON SUU. NISÄ.

AKI ARPONEN 1991

## INARI 767 RAHAJÄRVI SOIDINVAARA 5

kohteen tyyppi ja luokka : esihistoriallinen asuinpaikka, II

peruskartta : 3832 02 KIRAKKAJÄRVI (1968)  
 - koordinaatit x = 7628 41  
 y = 509 94  
 z = 131-131,5

maanomistustiedot:  
 - tila : valtionmaa

- omistaja osoitetietoineen : metsähallitus, Ylä-Lapin ha.,  
 PL 36 99801 Ivalo

- kiinteistötunnus : 148-893-0001-0000

aiemmat tiedot ja tutkimukset : -  
 aiemmat löydöt : -

-----

tarkastaja ja tarkastuspäivä : Aki Arponen, 16.7.1991  
 tarkastuksen aihe : Rahajärven inventointi

kohteen pinta-ala perusteluineen :  $7 \text{ m}^2 + 3 \text{ m}^2$ , löydöt

kohteen kunto : osittain huuhtoutunut

tarkastuslöydöt : KM 26841:1-14, mm. kvartsiesineitä

kuvat:  
 - negatiivit : 86478  
 - diat : 23742

opas : -

-----

lähilöytöjä ja -kohteita : Inari 766: latomus  
 Inari 768: esih. as.paikka

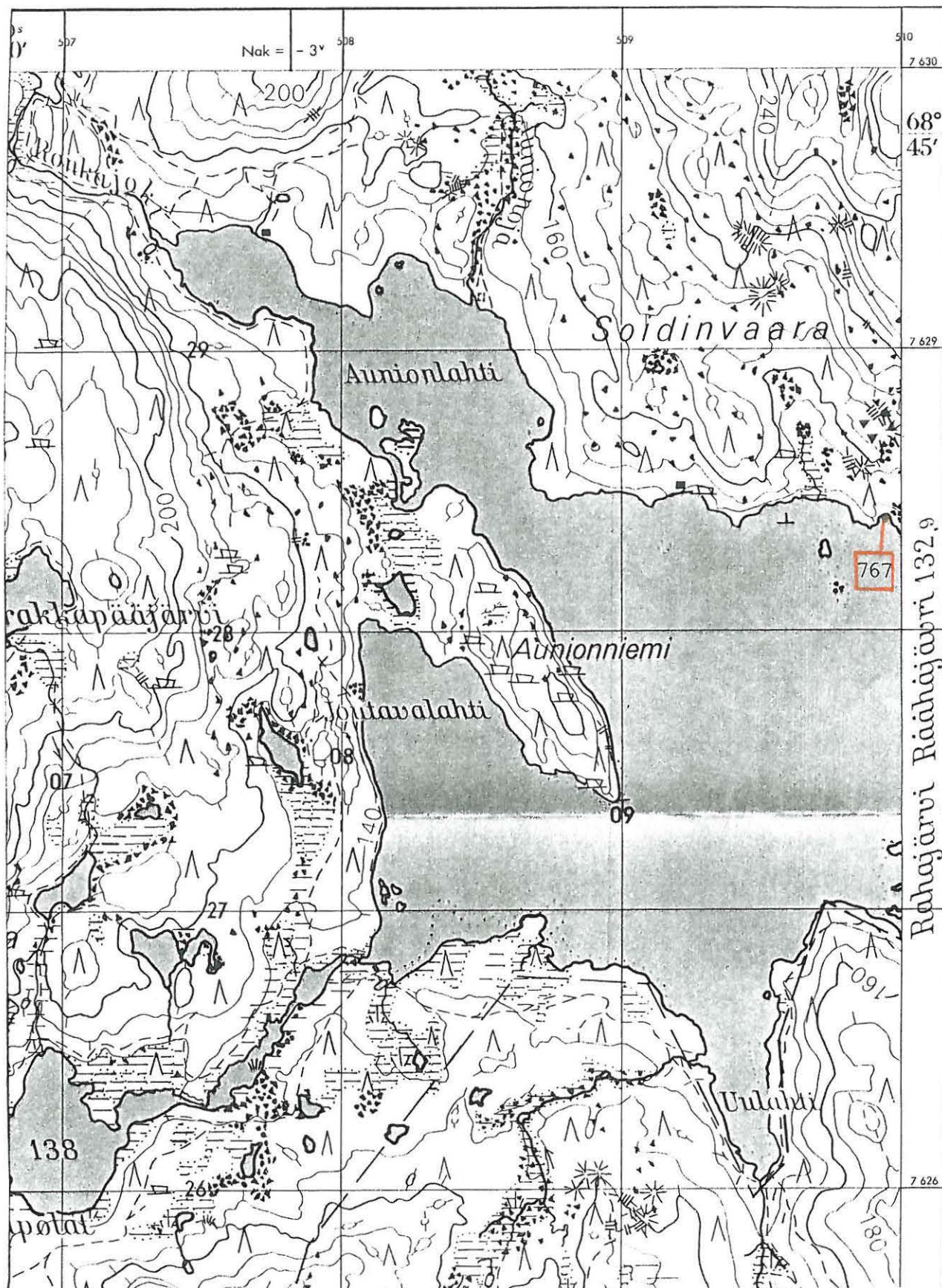
huomautuksia ja lisäyksiä : -

INARI 767 RAHAJÄRVI SOIDINVAARA 5

---

Kohteen sijainti ja maasto: Asuinpaikka sijaitsee 2450 m Kirakkajoen suusta koilliseen, Soidinvaaran etelärannalla, pienen suojaisen lahden perukassa. Hiekan ja kiven sekainen ranta on huuhtoutunut 40-50 metrin leveydeltä. Kivinen, jopa rakkainen maasto kohoaa rannasta reilusti joka suuntaan. Puusto on mäntyä ja koivua.

Kohteen kuvaus: Em. lahden keskivaiheilla oli kaksi suppeahkoa löytökeskittymää. Näistä läntisempi, kohde A käsitti kvartseja, palanutta luuta ja palaneita kiviä puolentoista metrin säteellä. Tästä kymmenisen metriä länteen on kohde B: hajonnut tulisija ja kvartseja metrin säteellä.



Ote peruskartasta 3832 02 KIRAKKAJÄRVI (1968)



INARI T67 RAHAJÄRVI SÖIDINVAARA 5



86498

ASUINPAIKKA SIJAITSEE KUVAN KESKELLÄ,  
PIENEN LAHDEN HIEKKISELLÄ RANNALLA.  
SEI STÄ.

AKI ARPONEN 1991

## INARI 768 RAHAJÄRVI SOIDINVAARA 6

kohteen tyyppi ja luokka : esihistoriallinen asuinpaikka, II

peruskartta : 3832 05 KENKIPÄÄ (1968)  
 - koordinaatit x = 7628 30  
 y = 510 02  
 z = 130,5 132

maanomistustiedot:  
 - tila : valtionmaa

- omistaja osoitetietoineen : metsähallitus, Ylä-Lapin ha.,  
 PL 36 99801 Ivalo

- kiinteistötunnus : 148-893-0001-0000

aiemmat tiedot ja tutkimukset : -  
 aiemmat löydöt : -

---

tarkastaja ja tarkastuspäivä : Aki Arponen, 16.7.1991  
 tarkastuksen aihe : Rahajärven inventointi

kohteen pinta-ala perusteluineen : kohteiden pituudet n. 20 ja n. 15 m,  
 löydöt

kohteen kunto : osittain huuhtoutunut

tarkastuslöydöt : KM 26842:1-19, mm. kvartsiesineitä

kuvat:  
 - negatiivit : 86479  
 - diat : 23743

opas : -

---

lähilöytöjä ja -kohteita : Inari 767 & 769: esih. as.paikkoja

huomautuksia ja lisäyksiä : -

INARI 768 RAHAJÄRVI SOIDINVAARA 6

---

Kohteen sijainti ja maasto: Kohde sijaitsee 4,5 km Kuosnavuonon perukasta luoteeseen, Soidinvaaran etelärannalla, pienessä niemessä, jonka hiekan ja isojen maakivien sekainen ranta on huuhtoutunut jopa viidenkymmenen metrin leveydeltä. Kivinen, mäntyjä kasvava maasto kohoaa rannalta melko jyrkästi.

Kohteen kuvaus: Kohde A sijaitsee niemenkärjen lounaisrannalla, hiekkalueella, jonka keskellä on viisi metriä pitkä ja 1-1,5 m leveä palaneiden kivien vyöhyke ja tämän tuntumassa melko runsaasti kvartseja ja palanutta luuta (tällä kohden, alempana olleet kvartsit lienevät valuneet tästä keskittymästä). Myös kivivyöhykkeen pohjoispuolella, noin kymmenen metrin matkalla oli runsaasti löytöjä, erityisesti palanutta luuta. Kohde B sijaitsee niemenkärjen itäpuolella, yläosastaan kivisen, alemmaa hiekkaisen pienen lahden länsireunassa, vesirajassa. Paikalla oli n. 15 metrin matkalla kvartseja ja siellä täällä palaneita kiviä. - Kohteiden A ja B välisen siirtokivilohkareisen niemenkärjen leveys on viitisenkymmentä metriä.



INARI 768 RAHAJÄRVI SÖLDINVAARA 6



86449

ASUINPAIKAN KOHDĒ A: PALAUKOIDEN KIVIEN  
VYÖHYKĒ KUAKSETNEEN, SW: STÄ.

AKI ARPONEN 1991

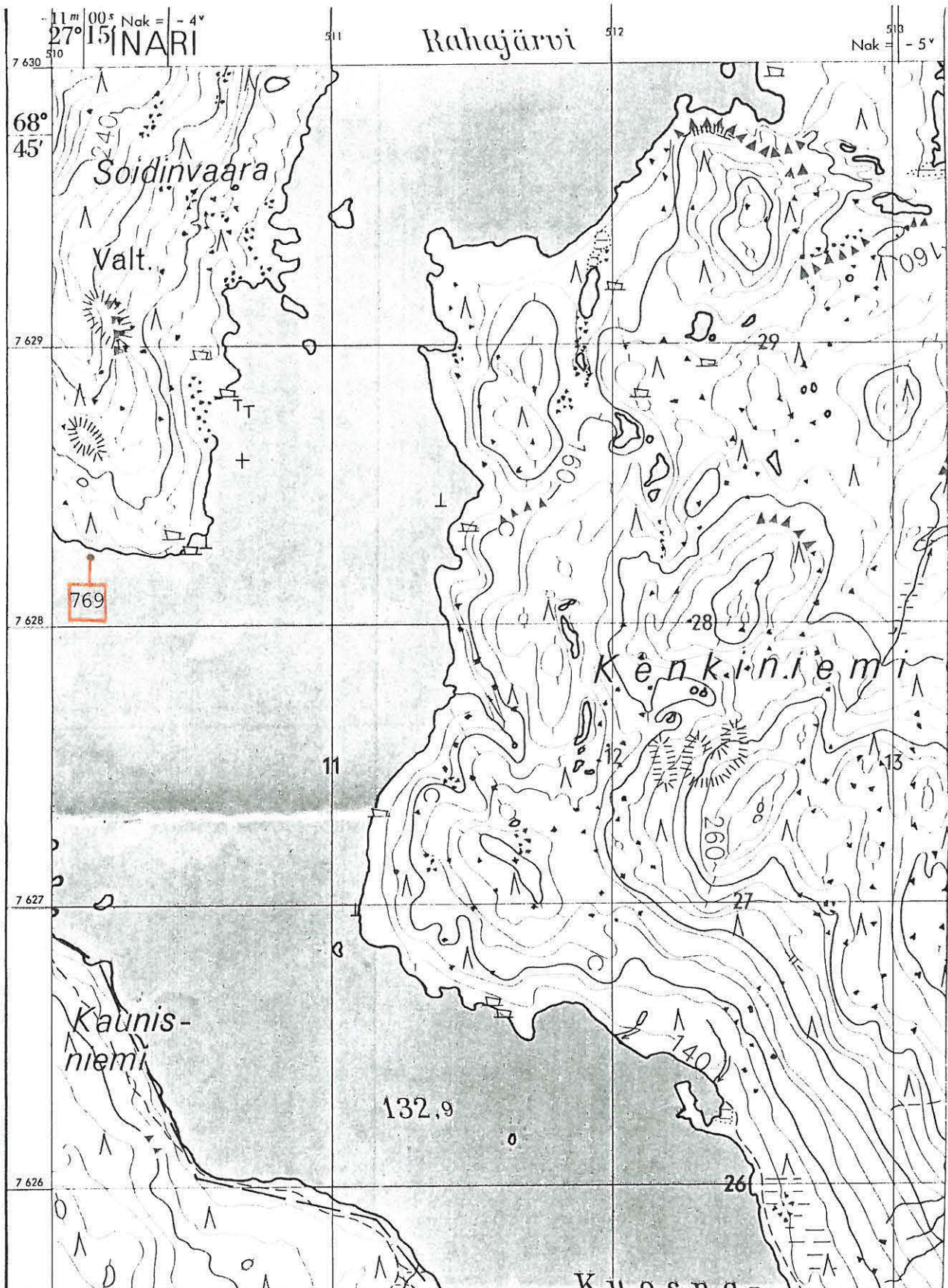
## INARI 769 RAHAJÄRVI SOIDINVAARA 7

kohteen tyyppi ja luokka	: esihistoriallinen asuinpaikka, ja kenttä, II
peruskartta	: 3832 05 KENKIPÄÄ (1968)
- koordinaatit	x = 7628 25 y = 510 14 z = 130,5-133
maanomistustiedot:	
- tila	: valtionmaa
- omistaja osoitetietoineen	: metsähallitus, Ylä-Lapin ha., pl 36 99801 Ivalo
- kiinteistötunnus	: 148-893-0001-0000
aiemmat tiedot ja tutkimukset	: -
aiemmat löydöt	: -
-----	
tarkastaja ja tarkastuspäivä	: Aki Arponen, 16.-17.7.1991
tarkastuksen aihe	: Rahajärven inventointi
kohteen pinta-ala perusteluineen	: n. 40x60 m <sup>2</sup> (pesäkkeittäin), löydöt ja rakenteet
kohteen kunto	: osittain huuhtoutunut
tarkastuslöydöt	: KM 26843:1-75, retussiesineitä, rauta- esine, pronssisolki, kupariastian kap- paleita, hioinliippa, keram.
kuvat:	
- negatiivit	: 86480, 86481, 86483
- diat	: 23744, 23745, 23746
opas	: -
-----	
lähilöytöjä ja -kohteita	: Inari 768: esih. as.paikka Inari 770: tuuran löytöpaikka
huomautuksia ja lisäyksiä	: -

## INARI 769 RAHAJÄRVI SOIDINVAARA 7

Kohteen sijainti ja maasto: Kohde sijaitsee 4,4 km Kuosnavuonon perukasta luoteeseen, Soidinvaaran etelärannalla, kivisellä niemellä ja tämän itäpuoleisen pienen lahden rannalla. Niemeltä, jonka pituus on 50-60 m, on kaikki hieno maa-aines huuhtoutunut pois; lahden kiven ja soran sekainen ranta on huuhtoutunut 30-50 metrin leveydeltä. Ympäristö on hyvin kivikkoista ja kumpuilevaa mäntymetsää.

Kohteen kuvaus: Em. niemellä ja sen viereisen lahden rannalla on reilusti yli kaksikymmentä liesikiveystä tai tulenpitopaikkaa, joista vain harvoin liittyi löytöjä - erityisesti laatikkotyypiset tulenpitopaikat ja latomukset olivat usein miten löydöttömiä. Löydöt on otettu talteen siten, että niemi muodostaa kohteen A ja lahden ranta kohteen B - kohde A jaettiin edelleen tasoittain ja keskittymittain seuraavasti: taso 1 (z=130,5), keskittymä 1 (halkaisija n. puoli metriä, kymmenisen metriä niemenkärjestä luoteeseen), keskittymä 2 (35-45 m niemenkärjestä luoteeseen); taso 2 (z=131-131,5), keskittymä 1 (viiden metrin säteellä puolisen tusinaa liesikiveystä ja latomusta sekä löytöjä, niemenkärjestä 10-15 metriä, niemenkärjen laella), tupasija 2 (1x1,5 m<sup>2</sup>:n suuruinen piisi ja tämän ympärillä 5x5 m<sup>2</sup>:n laajuinen kivistä raivattu alue, 30 m niemenkärjestä, niemen keskellä); tulenpitopaikka 3 (laatikkomainen, 0,6x1,2 m<sup>2</sup>:n suuruinen syvennys kivikossa, 35 m niemenkärjestä, niemen keskellä; taso 3 (z=132) käsittää kolme löytöä niemen tyvestä, korkeimman kohdan itäpuolelta: pronssisolki löytyi eräästä kivien - jotka eivät poikenneet ympäröivistä kivistä koonsa tai muotonsa puolesta - välisestä kolosta, karikkeen ja huuhtoutuneiden puunkappaleiden alta; tästä 1,2 m pohjoiseen löytyi mahd. sädekiviliuske-esineen teelmä keskeltä laatikkomaista (so. ympäristöään pienempikivistä ja kuopalla olevaa), 0,8x1,8 m<sup>2</sup>:n suuruista tulenpitopaikkaa - soljen löytöpaikan ja ko. tulenpitopaikan reunan väli oli vain puolisen metriä; soljen löytöpaikasta 1,8 m etelään löytyi puolestaan rautaesine myöskin laatikkomaisesta tulenpitopaikasta, jonka koko on 0,5x1,0 m<sup>2</sup>. Kohde B sijaitsee aivan niemen tyven länsipuolella, lahden hiekkaisen ja soraisen rannan yläosassa (z=132-133); kohteen rajalta on vain viitisen metriä kohteen A tason 3 liuske-esineen löytöpaikkaan. Kohde B on säteeltään viisimetrinen alue, jonka sisälle jää puolisen tusinaa liesikiveystä ja tulenpitopaikkaa - löydöt olivat hajallaan ympäri aluetta.



Ote peruskartasta 3832 05 KENKIPÄÄ (1968)



INARI 769 BAHAJÄRVEN SÖIDINVAARA 7



86483

ASUINPAIKKA-ALUE SUKUTSEE KUVAN KES-  
KELÄ OLEVALLA KIVIKKOISELLA NIEMELLÄ.  
KUVATTU SEISTÄ, VENNESTÄ.

AIKI ARPONEN 1991

INARI 769 ZAHAJÄRVI SÖIDINVAARA 7

KOHDE A, TÄSÖ 3



86480



PRONSSINEN  
HEVOSENKENKÄ-  
SOLKI. LÖYTÖ-  
PAIKKA SOLJESTA  
ALAOIKEALLE,  
KIVENKOLO.

N: STÄ. AA 1991

MINIGRIP-POSSIT  
OS. ALH. LUKIEN  
MAHD. SÄDEK. LUIS-  
KE-ESINEEN, PRONSSI-  
SOLJEN JA PAUTA-  
ESINEEN LÖYTÖ PAI-  
KAT. N: STÄ. AA 1991.

86481

*ynästäköy kohteeseen  
Säädinvaara 7  
(kohde 769)*

INARI 770 RAHAJÄRVI RAHAJÄRVENSALMI 1

---

kohteen tyyppi ja luokka : tuuran löytöpaikka, II

peruskartta : 3832 05 KENKIPÄÄ (1968)

- koordinaatit x = 7628 36  
y = 510 58  
z = 132,5

maanomistustiedot:

- tila : valtionmaa

- omistaja osoitetietoineen : metsähallitus, Ylä-Lapin ha.,  
PL 36 99801 Ivalo

- kiinteistötunnus : 148-893-0001-0000

aiemmat tiedot ja tutkimukset : -

aiemmat löydöt : -

---

tarkastaja ja tarkastuspäivä : Aki Arponen, 17.7.1991

tarkastuksen aihe : Rahajärven inventointi

kohteen pinta-ala perusteluineen : irtolöytö

kohteen kunto : osittain huuhtoutunut

tarkastuslöydöt : KM 26844:1-2, tuuran kärki ja kappalei-  
ta sädek.liusketta

kuvat:

- negatiivit : 86482

- diat : 23747

opas : -

---

lähilöytöjä ja -kohteita : Inari 769: esih. as.paikka

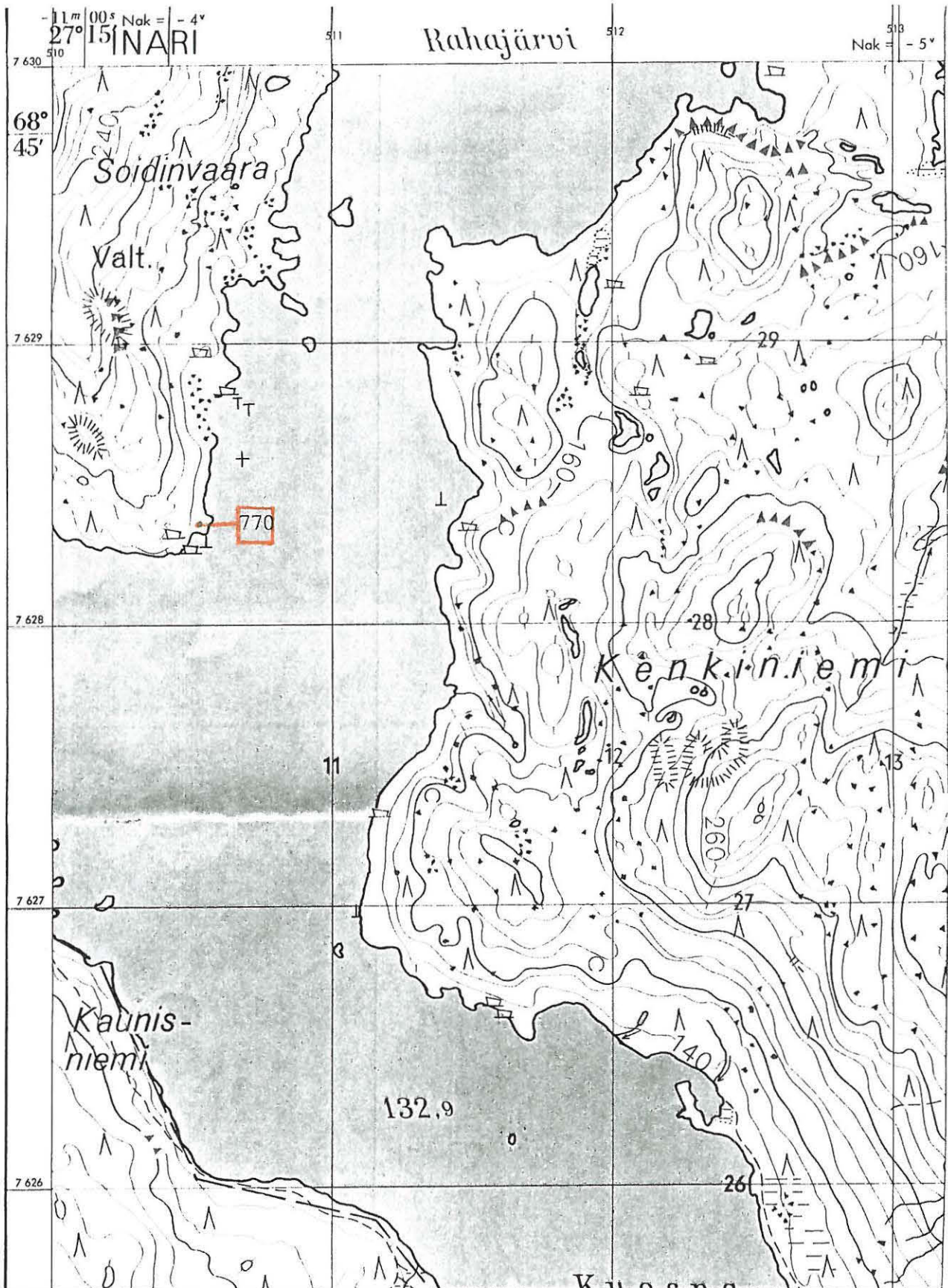
huomautuksia ja lisäyksiä : -

INARI 770 RAHAJÄRVI RAHAJÄRVENSALMI 1

---

Kohteen sijainti ja maasto: Löytöpaikka sijaitsee 4,3 km Kuosnavuonon perukasta luoteeseen, Soidinvaaran kaakkoiskulmassa ja Rahajärvensalmen länsirannan eteläpäässä. Paikalla on kiven ja hiekan sekainen niemi, jonka rannat ovat huuhtoutuneet 30-40 metrin leveydeltä. Ympäristön maasto on erittäin kivikkoista mäntymetsää.

Kohteen kuvaus: Kivikkoiselta rannalta, noin 25:n metrin päässä vesirajasta löytyi tuuran kärkikatkelma ja mahdollisesti tästä peräisin olevia sädekiviliuskekappaleita oli tästä vielä viiden metrin päässä. Mitään asuinpaikkaan viittaavaa ei paikalla ollut.



Ote peruskartasta 3832 05 KENKIPÄÄ (1968)

INARI 770 RAHAJÄRVI RAHAJÄRVENSALMI 1



86482

TUUZAN KÄRKI IN SITU. S:STÄ.

AKI ARPONEN 1991

## INARI 771 RAHAJÄRVI RAHAJÄRVENSALMI 2

kohteen tyyppi ja luokka : tupasija, II

peruskartta : 3832 05 KENKIPÄÄ (1968)  
 - koordinaatit x = 7629 95  
 y = 511 03  
 z = 131,5

maanomistustiedot:  
 - tila : valtionmaa

- omistaja osoitetietoineen : metsähallitus, Ylä-Lapin ha.,  
 PL 36 99801 Ivalo

- kiinteistötunnus : 148-893-0001-0000

aiemmat tiedot ja tutkimukset : -  
 aiemmat löydöt : -

---

tarkastaja ja tarkastuspäivä : Aki Arponen, 18.7.1991  
 tarkastuksen aihe : Rahajärven inventointi

kohteen pinta-ala perusteluineen : 3x5 m<sup>2</sup>, rakennenne

kohteen kunto : osittain huuhtoutunut

tarkastuslöydöt : KM 26845:1-5, mm. sirppi/viikate,  
 kupariastian kappale, serttiesine

kuvat:  
 - negatiivit : 86484  
 - diat : 23748

opas : -

---

lähilöytöjä ja -kohteita : -

huomautuksia ja lisäyksiä : -

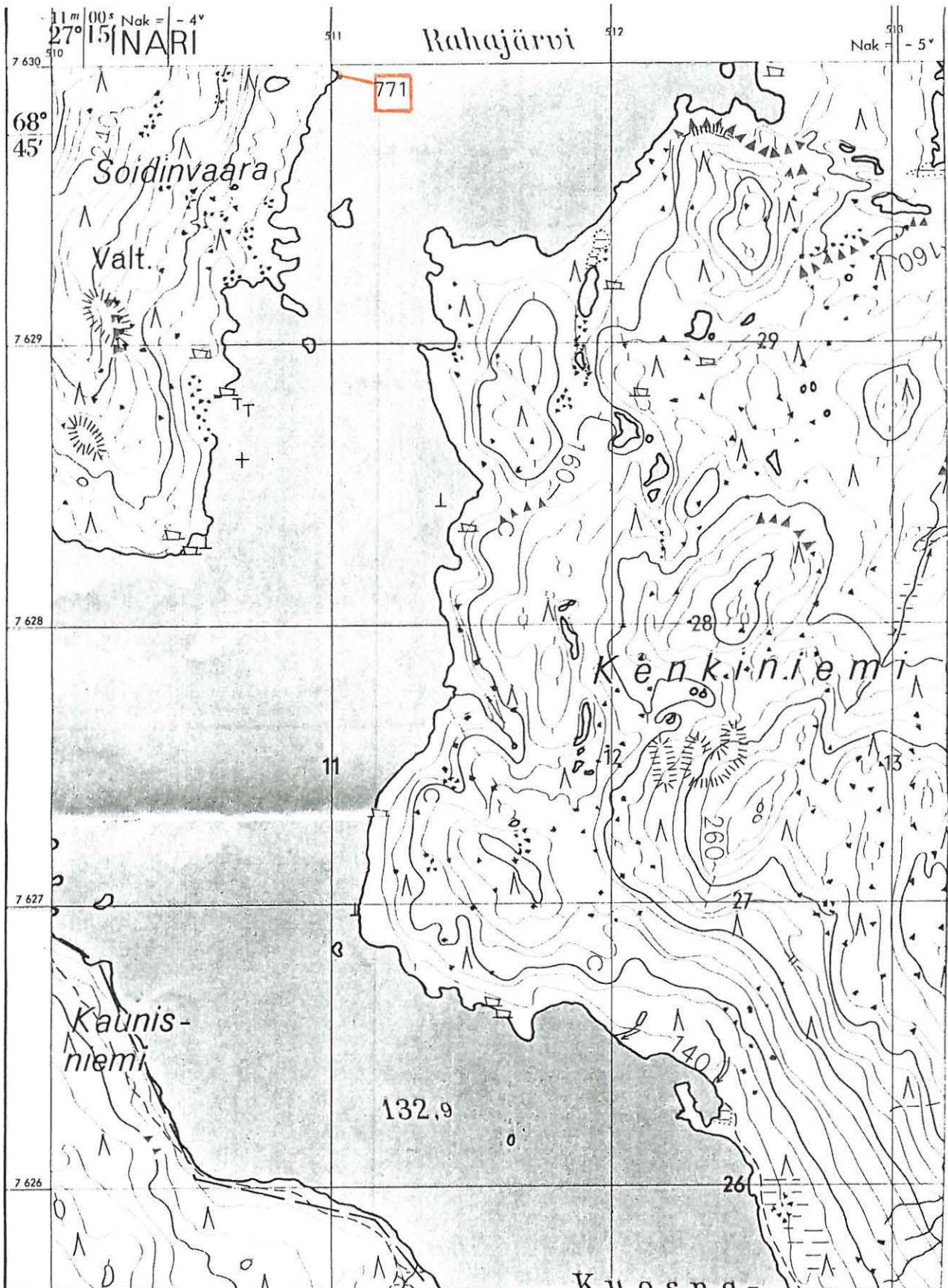
INARI 771 RAHAJÄRVI RAHAJÄRVEN SALMI 2

---

Kohteen sijainti ja maasto: Tupa-kotasija sijaitsee 5,5 km Kuosnavuonon perukasta pohjoisluoteeseen, Rahajärvensalmen länsirannalla, Soidinvaa-  
ran itäpuolella, pienessä niemessä. Paikalla on kivikkoinen, noin kuu-  
denkymmenen metrin leveydeltä huuhtoutunut ranta. Maasto kohoaa län-  
nessä nopeasti ja se on kivikkoista, tiheää männikköä.


Kohteen kuvaus: Keskellä rantakivikkoa on suorakulmion muotoinen,  
140x60 cm<sup>2</sup>:n suuruinen ja melko korkea tulisija ja sen ympärillä ki-  
vettäiseksi raivattu, 3x3 m<sup>2</sup>:n laajuinen ja lähes neliön muotoi-  
nen alue, joka osittain rajautuu matalaan kivivalliin. Ko. raken-  
nuksensijan pohjois-koillispäähän liittyy mahdollisesti lisähuone,  
"eteinen", joka erottuu varsinaisesta rakennuksensijasta matalalla  
kivirivillä. Rakennuksen kokonaisalaksi tulee siten 5x3 m<sup>2</sup>. Rauta-  
sirppi/viikate löytyi "eteisen" nurkasta ja muut löydöt pääasiassa  
lieden ympäriltä.





Ote peruskartasta 3832 05 KENKIPÄÄ (1968)

INARI 771 RAHAJÄRVI BAIJA-JÄRVENSALMI 2



86484

TUVAN (?) SIJA S:STÄ. KESKELLÄ TULLISIA  
 JA SEN YMPÄRILLÄ KIVISTÄ PUHTAAKSI PÄI-  
 VATTU ALUE.

AKI ARPONEN 1991

INARI 772 RAHAJÄRVI RAHAJÄRVENPERÄ

---

kohteen tyyppi ja luokka : esihistoriallinen asuinpaikka, II

peruskartta : 3832 06 RAHAJÄRVI (1968)

- koordinaatit x = 7633 70

y = 513 12

z = 130-131

maanomistustiedot:

- tila : valtionmaa

- omistaja osoitetietoineen : metsähallitus, Ylä-Lapin ha.,  
PL 36 99801 Ivalo

- kiinteistötunnus : 148-893-0001-0000

aiemmat tiedot ja tutkimukset : -

aiemmat löydöt : -

---

tarkastaja ja tarkastuspäivä : Aki Arponen, 22.7.1991

tarkastuksen aihe : Rahajärven inventointi

kohteen pinta-ala perusteluineen : löytökohteiden halkaisijat kolme ja  
kaksi metriä

kohteen kunto : osittain huuhtoutunut

tarkastuslöydöt : KM 26846:1-7, mm. kvartsikaapimia

kuvat:

- negatiivit : 86486

- diat : 23749

opas : -

---

lähilöytöjä ja -kohteita : -

huomautuksia ja lisäyksiä : -

INARI 772 RAHAJÄRVI RAHAJÄRVENPERÄ

---

Kohteen sijainti ja maasto: Asuinpaikka sijaitsee 3,3 km Kirakkakönkään voimalaitoksesta lähteen, Rahajärvenperän (peruskartassa Aunionperä) rikkonaisen koillisrannan puolella välissä, lähellä mannerta olevan saaren kohdalla. Matalan ja kivikkoisen salmen mantereesta erottamalla saarta kohden työntyy pieni kivikkoinen niemi. Ympäristön maasto on kivikkoista ja kumpuilevaa mäntymetsää.

Kohteen kuvaus: Asuinpaikan kohde A sijaitsee aivan em. pikkuniemen kärjessä. Matalasta vedestä, liejun seasta löytyi jokunen iskos halkaisijaltaan noin kolmimetriseltä alueelta - myös tulenpidon merkkejä oli havaittavissa. Sen sijaan niemen laelta ei löytynyt mitään, vaikka siellä on lähes kymmenkunta tulenpidonpaikkaa tai liesikiveystä. Kohde B on ko. niemen itäpuolella olevan pikkulahden rannalla, aivan vesirajassa olevan valtaisan siirtokivilohkareen vieressä. Halkaisijaltaan parimetriseltä alueelta löytyi kvartseja ja näiden vieressä oli tulenpitopaikka.



Ote peruskartasta 3832 06 RAHAJÄRVI (1968)

INARI 772 ZAHAJÄRVI ZAHAJÄRVENPERÄ



86486

ETUALALLA ASUINPAIKAN KOHDE B, TAAEMPANA,  
NIEMEN KÄRJESSÄ JA OHIIN VEDESSÄ KOHDE A.

AKI ARPONEN 1991

INARI 773 RAHAJÄRVI KOTAJÄRVI

---

kohteen tyyppi ja luokka : tupasija, pyyntikuoppia (3 kpl), II

peruskartta : 3832 05 KENKIPÄÄ (1968)

- koordinaatit x = 7625 34-40

y = 510 66-70

z = n. 150

maanomistustiedot:

- tila : Inarin kunnan yhteismetsä Ym I

- omistaja osoitetietoineen : Inarin yhteismetsän hoitokunta  
PL 38 99801 Ivalo

- kiinteistötunnus : 148-874-0001-0000

aiemmat tiedot ja tutkimukset : -

aiemmat löydöt : -

---

tarkastaja ja tarkastuspäivä : Aki Arponen, 25.7.1991

tarkastuksen aihe : Rahajärven inventointi

kohteen pinta-ala perusteluineen :  $5 \times 5 \text{ m}^2$  + pituus 60 m, rakenteet

kohteen kunto : koskematon

tarkastuslöydöt : -

kuvat:

- negatiivit : 86489

- diat : 23750

opas : -

---

lähilöytöjä ja -kohteita : -

huomautuksia ja lisäyksiä : -

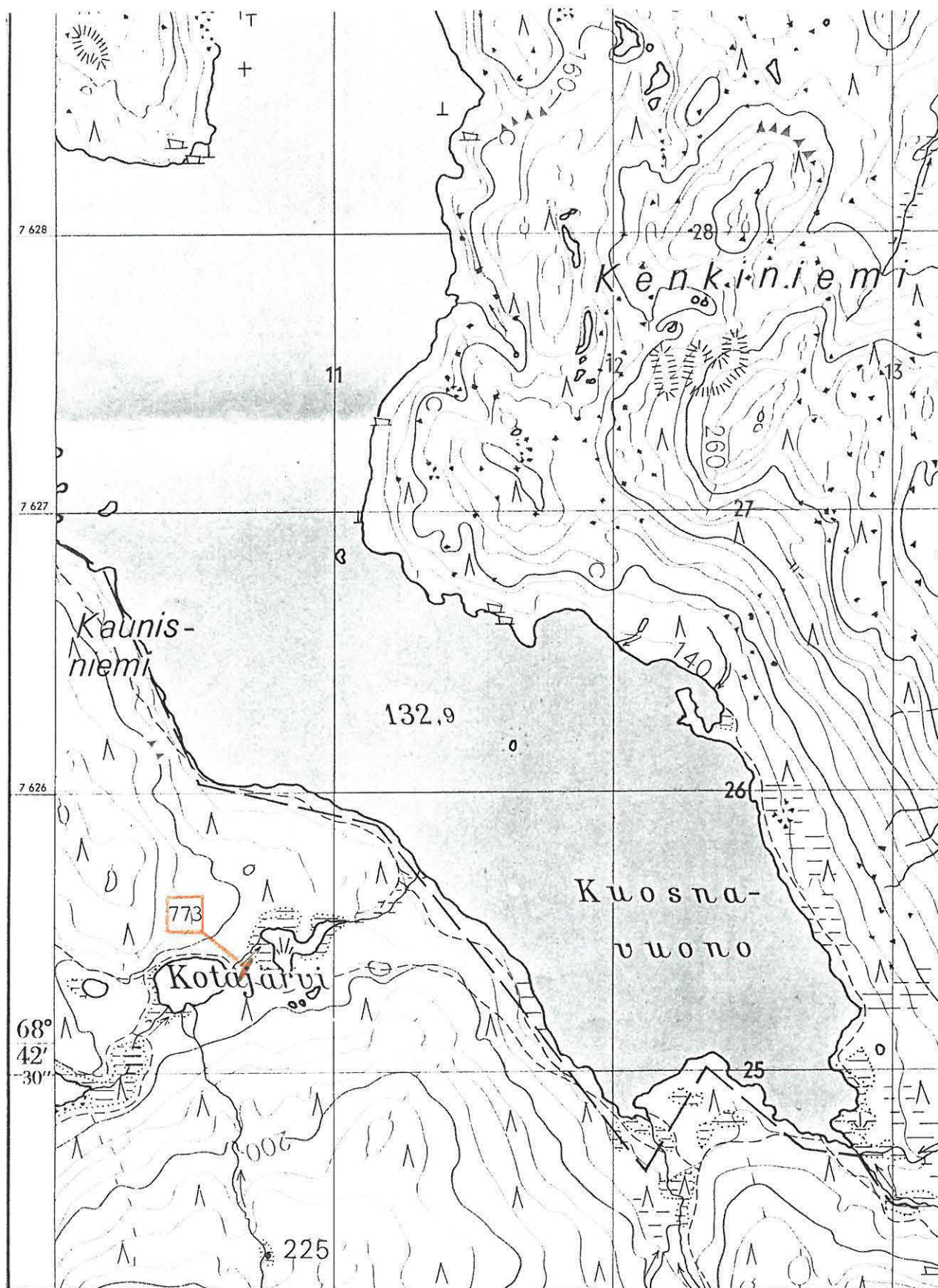
INARI 773 RAHAJÄRVI KOTAJÄRVI

---

Kohteen sijainti ja maasto: Kohde sijaitsee 2,2 km Kuosnavuonon perukasta länsiluoteeseen, Kuosnavuonon rannasta n. 700 metriä lounaaseen, kahden pienen järven (peruskastassa Kotajärvi) yhdistävän puron kaakkoispuolella. Tupasija on noin viisikymmentä metriä puron niskasta kaakkoon ja pohjoisin pyyntikuoppa lähes puron varressa, lähellä suon reunaa. Paikalla on ristiin, rastiin kulkevia moreeniharjanteita ja kuivaa mäntykangasta.

Kohteen kuvaus: Tupasija on kankaalla kohdalla, jossa kasvaa poikkeuksellisen tiheä pikkumännikkö ja jokunen koivu (suurista koivuista on jäljellä enää maahan kaatuneet rungot) sekä katajapuskia. Tiheikön keskellä on neliön muotoinen, noin 70 cm korkea turvepeitteinen piisiröykkiö, jonka puukehikkokin lienee ainakin osittain säilynyt. Valleista päätellen tupa on ollut n.  $5 \times 5 \text{ m}^2$ :n suuruinen. Ensimmäinen pyyntikuoppa sijaitsee n. 30 metriä tupasijasta luoteeseen ( $2,5 \times 1,5 \text{ m}^2$ , 40-60 cm syvä, vallillinen, paksuturpeinen), toinen tästä viitisenkymmentä metriä koilliseen ( $2,5 \times 2,0 \text{ m}^2$ , 30-50 cm syvä, vallillinen) ja kolmas tästä edelleen kymmenen metriä koilliseen ( $3 \times 2 \text{ m}^2$ , syvyys 30 cm, vallillinen). Ensimmäisen ja toisen pyyntikuopan välissä on ainakin yksi epävarma pyyntikuoppa.





Ote peruskartasta 3832 05 KENKIPÄÄ (1968)

INARI 773 RAHAJÄRVI KOTAJÄRVI



86457

KUVAN KESKELLÄ, PIKKUMÄNNIKÖSSÄ TUURA-  
SIJAN PIISTRÖYKKIÖ. WNW: 57°.

AKI ARPONEN 1991

INARI 774 RAHAJÄRVI KIRAKKAJOEN NISKA 1

---

kohteen tyyppi ja luokka : esihistoriallinen asuinpaikka, II

peruskartta : 3832 06 RAHAJÄRVI (1968)

- koordinaatit x = 7632 59  
y = 515 75  
z = 132

maanomistustiedot:

- tila : valtionmaa

- omistaja osoitetietoineen : metsähallitus, Ylä-Lapin ha.,  
PL 36 99801 Ivalo

- kiinteistötunnus : 148-893-0001-0000

aiemmat tiedot ja tutkimukset : -

aiemmat löydöt : -

---

tarkastaja ja tarkastuspäivä : Aki Arponen, 26.7.1991

tarkastuksen aihe : Rahajärven inventointi

kohteen pinta-ala perusteluineen : n.  $3 \times 10 \text{ m}^2$ , löydöt

kohteen kunto : osittain huuhtoutunut

tarkastuslöydöt : KM 26847:1-2, kvartssia

kuvat:

- negatiivit : 86491

- diat : 23751

opas : -

---

lähilöytöjä ja -kohteita : Inari 775 & 776: esih. as.paikkoja

huomautuksia ja lisäyksiä : -

INARI 774 RAHAJÄRVI KIRAKKAJOEN NISKA 1

---

Kohteen sijainti ja maasto: Asuinpaikka sijaitsee 950 metriä Kirakkakönkään voimalaitoksesta lounaaseen, Kirakkakönkään niskalle ja voimalaitoksen syöttökanavalle menevän lahden suussa, melko suuren, luoteesta lahteen työntyvän niemen tyvessä. Korkean veden aikana ko. niemi jää suurelta osin veden alle ja muodostuu kaksi saarta. Kohde on veden ja mudan väliin jäävällä kannaksella, joka on osittain eri kokoisia kiviä, osittain hiekkaa. Pulmanki-Vajukoski -voimalinja kulkee kohteen länsipuolitse.

Kohteen kuvaus: Em. kannaksella, kivikon ja hiekan sekaisessa maassa oli n.  $3 \times 10 \text{ m}^2$ :n alueella muutama kvartsi ja ainakin yksi tulenpito-paikka.



Ote peruskartasta 3832 06 RAHAJÄRVI (1968)

INARI 774 RAHAJÄRVI KIRAKKAJOEN NIISKA 1



86491

ASUINPAIKKALÖYDÖT ON POIMITTU KUUVAN  
KESKELTÄ, KIVICOSTA, WSW: STÄ. TAUSTALLA  
KÖNKÄÄNVAARA.

AIKI ARPONEN 1991

INARI 775 RAHAJÄRVI KIRAKKAJOEN NISKA 2

---

kohteen tyyppi ja luokka : esihistoriallinen asuinpaikka, II

peruskartta : 3832 06 RAHAJÄRVI (1968)

- koordinaatit x = 7632 47  
y = 515 82  
z = 132

maanomistustiedot:

- tila : valtionmaa

- omistaja osoitetietoineen : metsähallitus, Ylä-Lapin ha.,  
PL 36 99801 Ivalo

- kiinteistötunnus : 148-893-0001-0000

aiemmat tiedot ja tutkimukset : -

aiemmat löydöt : -

---

tarkastaja ja tarkastuspäivä : Aki Arponen, 26.7.1991

tarkastuksen aihe : Rahajärven inventointi

kohteen pinta-ala perusteluineen : n.  $3 \times 10 \text{ m}^2$ , löydöt

kohteen kunto : osittain huuhtoutunut

tarkastuslöydöt : KM 26848:1-11, mm. kvartsiitti- ja kvartsiesineitä

kuvat:

- negatiivit : 86490

- diat : 23752

opas : -

---

lähilöytöjä ja -kohteita : Inari 774 & 776: esih. as.paikkoja

huomautuksia ja lisäyksiä : -

INARI 775 RAHAJÄRVI KIRAKKAJOEN NISKA 2

---

Kohteen sijainti ja maasto: Asuinpaikka sijaitsee n. 1 km Kirakkakönkään voimalaitoksesta etelälounaaseen, Kirakkakönkään niskalle ja voimalaitoksen syöttökanavalle vievän lahden suussa, melko kookkaan, pohjoisesta lahteen pistävän niemen eteläkärjessä - korkean veden aikana niemen eteläosa jää saareksi. Pulmanki-Vajukoski -voimalinjan pylväs on tällä saarella. Maasto on kivikkoista, mutta niemenkärjen kaakkoisranta, jolla kohde sijaitsee, on osittain hiekkainen.

Kohteen kuvaus: Niemenkärjen osittain hiekkaisella kaakkoisrannalla oli löytöjä n.  $3 \times 10 \text{ m}^2$ :n alueella ja näihin liittyi ainakin yksi tulenpito-  
paikka.





IVARI 775 BAHAJÄRVI KIRAKKIJEN NISIA 2



86490

ASUINPAIKKA SJATTSEE ICUVAN KESKIVAI -  
HEILLA, NIEMEN KÄRJESSÄ, HIETKON TUNTO -  
MASSA. N:STRÄ.

AKI ARPONEN 1991

INARI 776 RAHAJÄRVI KIRAKKAJOEN NISKA 3

---

kohteen tyyppi ja luokka : esihistoriallinen asuinpaikka, II

peruskartta : 3832 06 RAHAJÄRVI (1968)  
 - koordinaatit x = 7632 75  
 y = 515 84  
 z = 132,5

maanomistustiedot:  
 - tila : valtionmaa

- omistaja osoitetietoineen : metsähallitus, Ylä-Lapin ha.,  
 PL 36 99801 Ivalo  
 - kiinteistötunnus : 148-893-0001-0000

aiemmat tiedot ja tutkimukset : -  
 aiemmat löydöt : -

---

tarkastaja ja tarkastuspäivä : Aki Arponen, 26.7.1991  
 tarkastuksen aihe : Rahajärven inventointi

kohteen pinta-ala perusteluineen : löytöpaikan säde yksi metri

kohteen kunto : osittain huuhtoutunut

tarkastuslöydöt : KM 26849:1-2, kvartssia

kuvat:  
 - negatiivit : 86493  
 - diat : 23753

opas : -

---

lähilöytöjä ja -kohteita : Inari 774 & 775: esih. as.paikkoja

huomautuksia ja lisäyksiä : -



Ote peruskartasta 3832 06 RAHAJÄRVI (1968)

INARI 776 RAHAJÄRVI KIRAKKAJOEN NISKA 3

---

Kohteen sijainti ja maasto: Asuinpaikka sijaitsee 800 metriä Kirakkakönkään voimalaitoksesta lounaaseen, Kirakkakönkään niskan edustalla olevan niemen (korkean veden aikana saaren) koillispäässä. Kohde on moreenikossa, isojen kivien lomassa, ylimmän huuhtoutuneen törmän reunasta n. 20 m koilliseen. - Niemen kärkeä jatkuu löytökohdasta vielä noin 80 metriä, mutta se on turpeen ja mudan peitossa.

Kohteen kuvaus: Moreenikossa, niemen tasaisella laella oli hajallaan kvartseja säteeltään metrin suuruisella alueella - rakenteita ei ollut havaittavissa.

INARI 776 RAHAJÄRVEN KIRAKKAVUON NISKA 3



86493

ASUINPAIKKALÖYDÖT ON POIMITTU KUVAN KESKI-  
 VAIHELTA, PIENIÄ MÄNTYJÄ KASVAVASTA SAAREK-  
 KEESTA HILJIKAN VASEMPAAN. TAUSTALLA RAHA-  
 JÄRVENKAHTA. NNW:STA.

AKI ARPONEN 1991

INARI 777 RAHAJÄRVI KIRAKKAJOEN NISKA 4

---

kohteen tyyppi ja luokka : esihistoriallinen asuinpaikka, II

peruskartta : 3832 06 RAHAJÄRVI (1968)

- koordinaatit x = 7632 53  
y = 516 12  
z = 132

maanomistustiedot:

- tila : valtionmaa

- omista ja osoitetietoineen : metsähallitus, Ylä-Lapin ha.,  
PL 36 99801 Ivalo

- kiinteistötunnus : 148-893-0001-0000

aiemmat tiedot ja tutkimukset : -

aiemmat löydöt : -

---

tarkastaja ja tarkastuspäivä : Aki Arponen, 26.7.1991

tarkastuksen aihe : Rahajärven inventointi

kohteen pinta-ala perusteluineen : löytökohteiden säteet: 1 m, 1 m & 3 m

kohteen kunto : osittain huuhtoutunut

tarkastuslöydöt : KM 26850:1-11, mm. serti- ja kvartsi-  
esineitä

kuvat:

- negatiivit : 86496

- diat : 23754

opas : -

---

lähilöytöjä ja -kohteita : Inari 775: esih. as.paikka

huomautuksia ja lisäyksiä : -

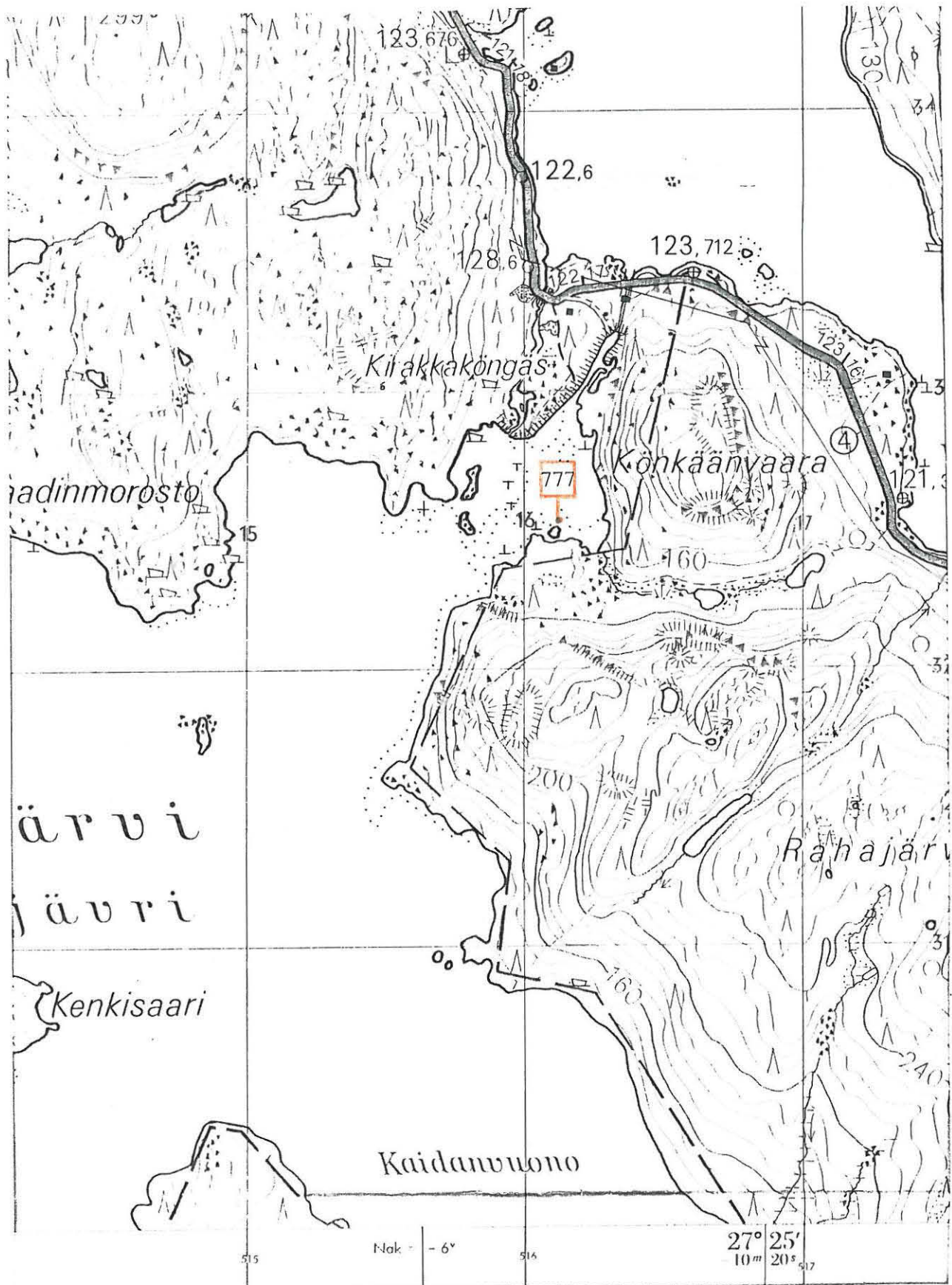
INARI 777 RAHAJÄRVI KIRAKKAJOEN NISKA 4

---

Kohteen sijainti ja maasto: Asuinpaikka sijaitsee 800 m Kirakkaköngään voimalaitoksesta etelään, etelärannalla lahden, josta Kirakkaköngäs ja voimalaitoksen syöttökanava alkaa. Paikalla on korkean veden aikana pieni saari, joka matalan veden aikana on rakan välityksellä mantereessa kiinni. Niemen vedenkoskemattomalla laella kasvaa pieniä mäntyjä. Melko jyrkät rannat ovat sekaisin isoja kiviä, moreenia ja hiekkaa.

Kohteen kuvaus: Em. niemen ulko- eli luoteisrannalla on kolme erillistä tulenpitopaikkaa, joihin liittyi löytöjä. Kohde A on niemen koilliskärjen tuntumassa - noin metrin säteellä tulenpitopaikan ympärillä oli kvartseja. Kohde B on tästä 20 metriä etelälounaaseen - myös täällä oli tulenpitopaikan ympärillä, metrin säteellä kvartseja, mutta myös palanutta luuta. Tästä viitisentoista metriä etelälounaaseen on kohde C - pitkänomainen tulenpitopaikka, jonka ympärillä, kolmen metrin säteellä oli kvartseja ja palanutta luuta.





Ote peruskartasta 3832 06 RAHAJÄRVI (1968)

INARI 777 RAHAJÄRVI KIRAKKAJÖEN NIEMEN 4



86496

ASUINPAIKAN KOHDE C SIJAITSEE KUVAN KES-  
KELLÄ, MIEKKARANNAN TUOLISSA. KOHTEET  
B JA A SIJAITSEVAT TÄSTÄ VASEMMALLE - VII-  
MEKÖT MAINITTU AIVAN NIEMEN KÄRJESSÄ. WISTÄ.

AKU ARPONEN 1991

## YHTEENVETO

Vuonna 1991 inventoitiin Rahajärvellä 38 (vuonna 1990 45) kohdetta, jonka lisäksi löytöjä kerättiin neljältä vuonna 1990 tarkastetulta kohteelta. Vuosina 1990-91 tarkastetut kohteet sisälsivät seuraavanlaiset muinaisjäännöstyypit:

	1990	1991	yht.
- esihistoriallisia asuinpaikkoja	37	33	70
- kenttiä	1	3	4
- tupasijoja	6	2	8
- latomuksia	4	2	6
- irtolöytöpaikkoja	5	1	6
- kvartsilouhoksia (?)	2	-	2
- pyyntikuoppia tai -kuopparyhmiä	6	1	7
yhteensä	61	42	103

Muinaisjäännösten maantieteellinen jakauma on epätasainen. Kohteet ovat keskittyneet ryppäiksi pääasiassa suurten lahtien loiville hiekka- ja sorarannoille. Vastaavasti Rahajärvensalmen ja Rahajärvenperän kiviset ja jyrkät rannat ovat lähes tyysten vailla ihmistoiminnan merkkejä. - Asuinpaikkojen kunnosta ks. vuoden 1990 inventointikertomuksen yhteenveto.

Rahajärveltä kerätty materiaali on edustava sekä määrällisesti että laadullisesti. Vuosien 1990 ja 1991 inventoinnit kattavat yhteensä 82 päänumeroa ja 1677 alanumeroa. Kiinteät rakenteet ja esineistö osoittavat, että Rahajärvellä on asuttu ja sen antimia on hyväksikäytetty monipuolisesti mesoliittisesta kivikaudesta historialliseen aikaan saakka.



KIRAKKAKÖNKÄÄN  
VOIMALAITOS SYÖKSY-  
PUTKINEEN, TAUS-  
TALLA UKONJÄRVEÄ.  
AA 1991

86494



KIRAKKAKÖNKÄÄN VOIMALAITTIKSEN SYÖTÖ-  
KANAVA. AA 1991

86495



86498

IAHAJÄRVEN KOILLISKOLKKA KÖNKÄÄNVAARALTA  
NÄHTINÄ. OIKEALLA KIRAKKIKÖNKÄÄN NISIKAN SUL-  
KEVA PATO JA SYÖTTÖKANAVAN SUU - TÄMÄN TAKANA  
UIKONJÄRVEÄ. VASEMMALLA NIEMI, JOSSA KOHTIET  
INARI 774-6. AA 1991



86498

KIRAKKIKÖNKÄÄN NISIKAN SULKEVA PATO TULVA-  
SÄÄNNÖSTELYLUUKKUIINEEN. OIKEALLA SYÖTTÖ-  
KANAVAN SUU. AA 1991



86487

INARI 673 RAHAJÄRVEN KAUNISNIEMI 2,  
 KOHDE 1: MÄNNYNN TYVI, JONKA PILK-  
 KAAJON ON KAIVERRETTU VUOSILUKU 1811.  
 SE: SÄ. TA 1991



86488



86485

KOhteet INARI 673 & 674 W:stä. ETUALALLA  
 673 KANNISWIEMI 2 RANNAN RAIVAUKSEN JÄL-  
 KEESEEN. AA 1991

## NEGATIIVILUETTELO

kaikki kuvat ottanut Aki Arponen

86444	INARI	740	RAHAJÄRVI	UULAHDEN	POHJUKKA	esih.as.p., W:stä
86445	INARI	741	RAHAJÄRVI	UULAHTI	SYVÄN HARRI- JÄRVEN LASKUPURO	esih.as.p., WSW:stä
86446	INARI	742	RAHAJÄRVI	UULAHDEN	SUU E	esih.as.p., NW:stä
86447	INARI	743	RAHAJÄRVI	UULAHDEN	SUU NW	esih.as.p., E:stä
86448	INARI	744	RAHAJÄRVI	UULAHDEN	SUU NW 2	esih.as.p., W:stä
86449	INARI	745	RAHAJÄRVI	KIRAKKAJOEN	SUU E 1	esih.as.p., SW:stä
86450	INARI	746	RAHAJÄRVI	KIRAKKAJOEN	SUU E 2	esih.as.p., WNW:stä
86451	INARI	747	RAHAJÄRVI	KIRAKKAJOEN	SUU	kenttä, SW:stä
86452	INARI	748	RAHAJÄRVI	KIRAKKAJOEN	SUU N 2	esih.as.p., keram. kesk.
86453	INARI	748	RAHAJÄRVI	KIRAKKAJOEN	SUU N 2	kuten edellä
86454	INARI	748	RAHAJÄRVI	KIRAKKAJOEN	SUU N 2	esih.as.p., keram. kesk. W:stä
86455	INARI	748	RAHAJÄRVI	KIRAKKAJOEN	SUU N 2	kuten edellä
86456	INARI	748	RAHAJÄRVI	KIRAKKAJOEN	SUU N 2	esih.as.p., yleiskuva, W:stä
86457	INARI	749	RAHAJÄRVI	KIRAKKAJOEN	SUU N 1	esih.as.p., NNE:stä
86458	INARI	750	RAHAJÄRVI	AUNIONNIEMI		esih.as.p., SSE:stä
86459	INARI	751	RAHAJÄRVI	AUNIONNIEMEN	KÄRKI	esih.as.p., WNW:stä
86460	INARI	752	RAHAJÄRVI	AUNIONLAHTI	SW 1	esih.as.p., NW:stä
86461	INARI	753	RAHAJÄRVI	AUNIONLAHTI	SW 2	esih.as.p., N:stä
86462	INARI	754	RAHAJÄRVI	AUNIONLAHDEN	SALMI SW 1	esih.as.p., W:stä
86463	INARI	755	RAHAJÄRVI	AUNIONLAHDEN	SALMI SW 2	esih.as.p., W:stä
86464	INARI	756	RAHAJÄRVI	RONKAJOEN	SUU SW	esih.as.p., N:stä
86465	INARI	757	RAHAJÄRVI	AUNIONLAHDEN	PERUKKAA	esih.as.p., SE:stä
86466	INARI	758	RAHAJÄRVI	AUNIONLAHDEN	SALMI NE 1	esih.as.p., E:stä
86467	INARI	759	RAHAJÄRVI	AUNIONLAHDEN	SALMI NE 2	esih.as.p., NNW:stä
86468	INARI	760	RAHAJÄRVI	AUNIONOJAN	SUU	esih.as.p., SSE:stä
86469	INARI	762	RAHAJÄRVI	AUNIONLAHDEN	SUU	esih.as.p., kohteet A-D, SE:stä
86470	INARI	762	RAHAJÄRVI	AUNIONLAHDEN	SUU	esih.as.p., kohteet E-G, SW:stä
86471	INARI	762	RAHAJÄRVI	AUNIONLAHDEN	SUU	esih.as.p., kohde F, taso 3, liesi
86472	INARI	762	RAHAJÄRVI	AUNIONLAHDEN	SUU	esih.as.p., kohde F, taso 3, liesiä
86473	INARI	762	RAHAJÄRVI	AUNIONLAHDEN	SUU	esih.as.p., kohde F, latomus, W:stä



86474	INARI	763	RAHAJÄRVI	SOIDINVAARA	1	esih.-hist. ajan as.p., NNW:stä
86475	INARI	764	RAHAJÄRVI	SOIDINVAARA	2	esih.as.p., kohde A, NE:stä
86476	INARI	765	RAHAJÄRVI	SOIDINVAARA	3	esih.as.p., N:stä
86477	INARI	766	RAHAJÄRVI	SOIDINVAARA	4	tupasiija, N:stä
86478	INARI	767	RAHAJÄRVI	SOIDINVAARA	5	esih.as.p., SE:stä
86479	INARI	768	RAHAJÄRVI	SOIDINVAARA	6	esih.as.p., kohde A, SW:stä
86480	INARI	769	RAHAJÄRVI	SOIDINVAARA	7	kohde A, taso 3, solki löytöp:n vieressä, N:stä
86481	INARI	769	RAHAJÄRVI	SOIDINVAARA	7	kohde A, taso 3, rauta- esineen, soljen ja liuske-esineen lp., N:stä
86482	INARI	770	RAHAJÄRVI	RAHAJÄRVEN SALMI	1	tuuran lp., tuuran kärki in situ, S:stä
86483	INARI	769	RAHAJÄRVI	SOIDINVAARA	7	esih.as.p., tupasijoja, SE:stä, veneestä
86484	INARI	771	RAHAJÄRVI	RAHAJÄRVEN SALMI	2	tupasiija, S:stä
86485	INARI	673	RAHAJÄRVI	KAUNISNIEMI	2	esih.as.p. rannan rai- vauksen jälkeen, W:stä
86486	INARI	772	RAHAJÄRVI	RAHAJÄRVEN PERÄ		esih.as.p., NE:stä
86487	INARI	673	RAHAJÄRVI	KAUNISNIEMI	2	kohde 1, kaiverrettu männyn tyvi, SE:stä
86488	INARI	673	RAHAJÄRVI	KAUNISNIEMI	2	kohde 1, kaiverrettu männyn tyvi, yksit.k.
86489	INARI	773	RAHAJÄRVI	KOTAJÄRVI		tupasiija, WNW:stä
86490	INARI	775	RAHAJÄRVI	KIRAKKAJOEN NISKA	2	esih.as.p., N:stä
86491	INARI	774	RAHAJÄRVI	KIRAKKAJOEN NISKA	1	esih.as.p., WSW:stä
86492	INARI	774	RAHAJÄRVI	KIRAKKAJOEN NISKA	1	esih.as.p., WSW:stä
86493	INARI	776	RAHAJÄRVI	KIRAKKAJOEN NISKA	3	esih.as.p., NNW:stä
86494				KIRAKKAJOEN VOIMALAITOS		
86495				KIRAKKAJOEN VOIMALAITOKSEN SYÖT- TÖKANAVA		
86496	INARI	777	RAHAJÄRVI	KIRAKKAJOEN NISKA	4	esih.as.p., W:stä
86497				RAHAJÄRVI PATO OHIJUOKSUTUSLUUK- KUINEEN		
86498				RAHAJÄRVEN KOILLISKULMA, PATOVAL- LI, OIKEALLA UKONJÄRVEÄ		S:stä
86613	INARI	746	RAHAJÄRVI	KIRAKKAJOEN SUU E	2	esih.as.p., SW:stä

## DIALUETTELO

kaikki kuvat ottanut Aki Arponen

23707	INARI	740	RAHAJÄRVI	UULAHDEN	POHJUKKA	esih.as.p., W:stä
23708	INARI	741	RAHAJÄRVI	UULAHTI	SYVÄN HARRI- JÄRVEN LASKUPURO	esih.as.p., WSW:stä
23709	INARI	742	RAHAJÄRVI	UULAHDEN	SUU E	esih.as.p., NW:stä
23710	INARI	743	RAHAJÄRVI	UULAHDEN	SUU NW	esih.as.p., E:stä
23711	INARI	744	RAHAJÄRVI	UULAHDEN	SUU NW 2	esih.as.p., W:stä
23712	INARI	745	RAHAJÄRVI	KIRAKKAJOEN	SUU E 1	esih.as.p., SW:stä
23713	INARI	746	RAHAJÄRVI	KIRAKKAJOEN	SUU E 2	esih.as.p., SW:stä
23714	INARI	746	RAHAJÄRVI	KIRAKKAJOEN	SUU E 2	esih.as.p., WNW:stä
23715	INARI	747	RAHAJÄRVI	KIRAKKAJOEN	SUU	kenttä, SW:stä
23716	INARI	748	RAHAJÄRVI	KIRAKKAJOEN	SUU N 2	esih.as.p., yl.kuva, SSW:stä
23717	INARI	748	RAHAJÄRVI	KIRAKKAJOEN	SUU N 2	esih.as.p., keram. kesk. W:stä
23718	INARI	748	RAHAJÄRVI	KIRAKKAJOEN	SUU N 2	esih.as.p., keram. kesk.
23719	INARI	748	RAHAJÄRVI	KIRAKKAJOEN	SUU N 2	esih.as.p., keram. kesk.
23720	INARI	749	RAHAJÄRVI	KIRAKKAJOEN	SUU N 1	esih.as.p., NNE:stä
23721	INARI	750	RAHAJÄRVI	AUNIONNIEMI		esih.as.p., SSE:stä
23722	INARI	751	RAHAJÄRVI	AUNIONNIEMEN	KÄRKI	esih.as.p., WNW:stä
23723	INARI	752	RAHAJÄRVI	AUNIONLAHTI	SW 1	esih.as.p., NW:stä
23724	INARI	753	RAHAJÄRVI	AUNIONLAHTI	SW 2	esih.as.p., N:stä
23725	INARI	754	RAHAJÄRVI	AUNIONLAHDEN	SALMI SW 1	esih.as.p., W:stä
23726	INARI	755	RAHAJÄRVI	AUNIONLAHDEN	SALMI SW 2	esih.as.p., W:stä
23727	INARI	756	RAHAJÄRVI	RONKAJOEN	SUU SW	esih.as.p., N:stä
23728	INARI	757	RAHAJÄRVI	AUNIONLAHDEN	PERUKKA	esih.as.p., SE:stä
23729	INARI	758	RAHAJÄRVI	AUNIONLAHDEN	SALMI NE 1	esih.as.p., E:stä
23730	INARI	759	RAHAJÄRVI	AUNIONLAHDEN	SALMI NE 2	esih.as.p., WNW:stä
23731	INARI	760	RAHAJÄRVI	AUNIONOJAN	SUU	esih.as.p., SSE:stä
23732	INARI	761	RAHAJÄRVI	KIRAKKAJOEN	SUU NE	esih.as.p., S:stä
23733	INARI	762	RAHAJÄRVI	AUNIONLAHDEN	SUU	esih.as.p., SE:stä
23734	INARI	762	RAHAJÄRVI	AUNIONLAHDEN	SUU	esih.as.p., SW:stä
23735	INARI	762	RAHAJÄRVI	AUNIONLAHDEN	SUU	esih.as.p., kohde F, taso 3, liesiä
23736	INARI	762	RAHAJÄRVI	AUNIONLAHDEN	SUU	esih.as.p., kohde F, taso 3, liesi
23737	INARI	762	RAHAJÄRVI	AUNIONLAHDEN	SUU	esih.as.p., kohde G, latomus, W:stä
23738	INARI	763	RAHAJÄRVI	SOIDINVAARA	1	esih.-hist. ajan as.p., NNW:stä

23739	INARI 764 RAHAJÄRVI SOIDINVAARA 2	esih.as.p., kohde A, NE:stä
23740	INARI 765 RAHAJÄRVI SOIDINVAARA 3	esih.as.p., N:stä
23741	INARI 766 RAHAJÄRVI SOIDINVAARA 4	tupasija, N:stä
23742	INARI 767 RAHAJÄRVI SOIDINVAARA 5	esih.as.p., SE:stä
23743	INARI 768 RAHAJÄRVI SOIDINVAARA 6	esih.as.p., kohde A, SW:stä
23744	INARI 769 RAHAJÄRVI SOIDINVAARA 7	esih.as.p., tupasijoja, SE:stä veneestä
23745	INARI 769 RAHAJÄRVI SOIDINVAARA 7	kohde A, taso 3, rautaesineen, soljen ja liuske-esineen lp, N:stä
23746	INARI 769 RAHAJÄRVI SOIDINVAARA 7	kohde A, taso 3, solki lp:n vieressä, N:stä
23747	INARI 770 RAHAJÄRVI RAHAJÄRVEN SALMI 1	tuuran lp., tuuran kärki in situ, S:stä
23748	INARI 771 RAHAJÄRVI RAHAJÄRVEN SALMI 2	tupasija, S:stä
23749	INARI 772 RAHAJÄRVI RAHAJÄRVEN PERÄ	esih.as.p., NE:stä
23750	INARI 773 RAHAJÄRVI KOTAJÄRVI	tupasija, WNW:stä
23751	INARI 774 RAHAJÄRVI KIRAKKAJOEN NISKA 1	esih.as.p., WSW:stä
23752	INARI 775 RAHAJÄRVI KIRAKKAJOEN NISKA 2	esih.as.p., N:stä
23753	INARI 776 RAHAJÄRVI KIRAKKAJOEN NISKA 3	esih.as.p., NNW:stä
23754	INARI 777 RAHAJÄRVI KIRAKKAJOEN NISKA 4	esih.as.p., W:stä
23755	INARI 673 RAHAJÄRVI KAUNISNIEMI 2	esih. as.p. rannan rai- vauksen jälkeen, W:stä
23756	INARI 673 RAHAJÄRVI KAUNISNIEMI 2	kohde 1, kaiverrettu männyn tyvi, SE:stä
23757	INARI 673 RAHAJÄRVI KAUNISNIEMI 2	kohde 1, kaiverrettu männyn tyvi, yksityis- kohta
23758	KIRAKKAJOEN VOIMALAITOS	
23759	KIRAKKAJOEN VOIMALAITOKSEN SYÖTTÖKANAVA	
23760	RAHAJÄRVEN PATO OHIJUOKSUTUSLUUKKUINEEN	
23761	RAHAJÄRVEN NE-KULMA: PATOVALLI, UKONJÄRVEÄ	S:stä