

JAALAN ARKEOLOGINEN INVENTOINTI

J. Seppä 2000



Pro Arke -projekti
Jaalan kunta

Abstrakti	4
Johdanto	4
Alueen luonne	5
Tarkastetut alueet vesireiteittäin jaoteltuna	6
Kirjallisuutta	8
Luettelo Jaalan kiinteistä muinaisjäännöksistä	9
Yleiskartta kiinteistä muinaisjäännöksistä	10
Luettelo muinaisjäännöksistä peruskarttalehdittäin	11
Jaalan lehtijakokartta	12
Luettelo Jaalan irtolöytökohteista	13
Yleiskartta irtolöytökohteista	14
Luettelo irtolöytökohteista peruskarttalehdittäin	15
Luettelo historiallisen ajan kohteista	16
KIINTEÄT MUINAISJÄÄNNÖKSET	
1. Jaala Nuumanniemi	17
2. Jaala Tupavuori	20
3. Jaala Kapasaari	23
4. Jaala Uutelanvuori	26
5. Jaala Pukkisaari	29
6. Jaala Puolakka	32
7. Jaala Patakallio	34
8. Jaala Kintahuonvuori	37
9. Jaala Hietaniemi uusi kohde	40
10. Jaala Hintteri uusi kohde	43
11. Jaala Salmela uusi kohde	46
12. Jaala Nuumasalmi uusi kohde	49
IRTOLÖYDÖT	
1. Jaala Häkälä	52
2. Jaala Kallioinen	54
3. Jaala Peltola	56
4. Jaala Vanhatalo	58
5. Jaala Kirkonkylä	60
6. Jaala Huhdasjärvi	61
7. Jaala Kyrönkylä	64

8.	Jaala Koski	65	3
9.	Jaala Siikakoski	66	
10.	Jaala Pahasaari	68	
11.	Jaala Paljakka	70	
12.	Jaala Järviranta	72	
13.	Jaala Säynätjärvi	74	
14.	Jaala Kullasaho uusi kohde	76	
15.	Jaala Kokkola uusi kohde	78	
16.	Jaala Sydänlampi uusi kohde	80	
17.	Jaala Sattuma uusi kohde	81	
18.	Jaala Savuranta uusi kohde	83	
19.	Jaala Koriaranta uusi kohde	85	
20.	Jaala Puolakankoski uusi kohde	87	

HISTORIALLISEN AJAN KOHTEET

1.	Jaala Mäenkylä	89
2.	Jaala Kukkulinna	92
3.	Jaala Paljakanniemi	94
4.	Jaala Terniemi	96
5.	Jaala Kujala	99
6.	Jaala Kalmoniemi	101
7.	Jaala Orikallio	103
8.	Jaala Saarijärvi	105

Negatiiviluettelo	107
-------------------	-----

Dialuettelo	109
-------------	-----

Kuvataulut	110
------------	-----

KARTTALITTEET 1 – 8

ABSTRAKTI

Jaalassa suoritettiin arkeologinen perusinventointi pääosin toukokuussa vuonna 2000. Inventointi rahoitettiin Pro Arke –hankkeen osana. Inventoinnin suoritti FM Johanna Seppä. Inventoinnin tuloksena Jaalasta tunnetaan 12 kiinteää muinaisjäännöstä, joista 4 uutta (kivikautisia asuinpaikkoja ja röykkiö), sekä 20 irtolöytökohdetta, joista 7 uutta (kiviesineitä).

JOHDANTO

Jaalan kunnan arkeologisen inventoinnin lähtökohtana oli Pro Arke –projektin toiminta. Pro Arke –hankekokonaisuus virisi Huhdasjärven kylällä vuonna 1996 Pukkisaaren arkeologisten kaivausten jälkeen. Sen tarkoituksena on elävöittää kylää esihistoriamatkailun avulla. Inventoinnilla haettiin lisää ja tarkempaa tietoa kunnan muinaisjäännöksistä. Jaala on aiemmin inventoitu vuonna 1974 (Timo Miettinen), mutta varsinainen inventointiraportti puuttuu. Vuonna 2000 suoritettiin uusi perusinventointi, jonka tuloksia voidaan hyödyntää muissakin kunnan hankkeissa. Jaalan kunnassa on meneillään vuonna 2001 rantakaavan laadinta sekä Jaalan historiateoksen kirjoitus. Pro Arke –projektissa on tarkoituksena hyödyntää muinaisjäännöksiä matkailullisesti, jos sopivia kohteita ilmenee. Inventoinnissa todettiin, että suurin osa kohteista ei sovellu matkailukäyttöön. Kohteet sijaitsevat yksityisellä maalla, usein vielä pihapiirissä. Niillä on mahdotonta liikkua häiriötä tuottamatta. Useissa tapauksissa maanomistaja toivookin, että paikalla ei kuljettaisi.

Pro Arke –hankkeen osana inventoinnin rahoitus koostui projektin kokonaisrahoituksesta. Julkista rahoitusta saatiin Jaalan kunnalta (16,7%) ja TE-keskuksen maaseutuosastolta (73,3%), joka taas koostui EU- ja kansallisesta rahoituksesta. Yksityisen rahoituksen osuus oli 10 %. Yhden kuukauden pituiseen inventointiin jälkitöineen varattiin Museoviraston laatiman kustannusarvion mukaan 82 000 mk. Rahoitus kanavoitiin Jaalan kunnan kautta. Kunta tarjosi käyttöön työtiloja ja laitteita.

Inventointi ajoittui seuraavasti: esivalmistelut 25.4. – 7.5.2000
 kenttätyöt 8.5. – 31.5. ja 2.10 – 6.10.2000
 jälkityöt 1.2. – 14.3.2001

Ajankohtaan vaikuttivat inventoijan muut kenttätyöt. Inventoinnin suoritti FM Johanna Seppä, joka on toiminut Pro Arke –projektin arkeologisena konsulttina eri hankkeissa. Kuusankosken museon amanuenssi Kimmo Seppänen opasti vanhoille kylänpaikoille 16.5. ja arkeologi Timo Miettinen oli mukana syksyn maastokäynneillä lokakuussa 2000. Hän avusti muutenkin paljon Kymenlaakson maakuntamuseon amanuenssin ominaisuudessa. Myös monet Jaalan historiasta kiinnostuneet paikalliset asukkaat avustivat inventoijaa tiedoillaan. Heistä mainittakoon erityisesti Seppo Kammonen, joka opasti aina tarvittaessa. Jaalan kunnan yhteyshenkilönä toimi hallintosihteeri Sirkka Ketunen.

Jaalassa on suoritettu aiemmin vain pikainventointi (T. Miettinen 1974), jonka perusteella Kymenlaakson seutukaavaliito on luetteloinut kiinteät muinaisjäännökset (Matti Huurre: Kymenlaakson esihistorialliset kohteet II). Irtolöytöjä ei ollut luetteloitu. Tunnetuista kohteista oli käytössä peruskarttaotteet. Lähdetiedot haettiin Museoviraston arkeologian osaston arkistosta.

Inventointi oli perusinventointi, joten tarkastelun kohteeksi otettiin koko kunta. Valitettavasti Salpausselän pohjoispuolisten alueiden pienten järvien korkeussuhteet esihistoriallisena aikana eivät ole tiedossa. Tarkastettavat alueet valittiin aikaisempien löytöpaikkojen perusteella (sijainti maastossa, korkeus). Toisena tärkeänä perusteena olivat alueella kulkevat vesireitit. Maastokäynnit kohdentuivat Etelä- ja Länsi-Jaalaan. Pohjois-Jaalan karut erämaat jäivät alueen ulkopuolelle. Lähinnä keskityttiin ranta-alueisiin, jotka sijaitsevat alle 80 m mpy korkeudella. Inventointi oli siis hyvin kivikausipainotteinen. Rantoihin kohdistuvat myös suurimmat rakennuspaineet ja rantakaavan laadinta on käynnissä. Jaala on kesämökkikunta.

Inventoinnin tavoitteena oli tarkastaa tunnetut kiinteät muinaisjäännökset, tarkentaa irtolöytöjen sijaintitietoja sekä etsiä uusia kohteita. Apuna käytettiin karttatarkastelua (peruskartat ja maaperäkartat) sekä maastossa pintapointintaa ja koekuoppia. Lehti-ilmoittelulla ja kunnan tiedotuskanavia hyväksikäyttäen pyydettiin kuntalaisten havaintoja.

Inventoinnin tuloksena ovat neljä uutta kiinteää muinaisjäännöstä, irtolöytöjen luettelointi ja 7 uutta irtolöytökohdetta. Pintapointintaa vaikeutti suuresti kuiva kevät. Kimolan ja Kirkonkylän peltojen tarkastelua olisi syytä jatkaa paremmissa olosuhteissa. Molemmilta alueilta on useita irtolöytökohteita pelloilta. Inventoijalle on toimitettu tietoja kohteista myös inventoinnin jo päätyttyä. Tiedot välitetään viranomaisille. Uusia kohteita on vielä tarkastamatta.

ALUEEN LUONNE

Jaala sijaitsee Pohjois-Kymenlaaksossa Etelä-Suomen ja Itä-Suomen läänin rajalla. Sisempi Salpausselkä kulkee Jaalan eteläosan poikki. Jaala eroaakin selvästi eteläisemmästä Kymenlaaksosta. Jaala on metsäistä ja kallioista järviseutua kun taas etelää luonnehtii Kymijoki ja tasaiset savimaat. Ainoastaan Jaalan eteläosissa on savisia peltoaukeita, lähinnä Pyhäjärven ympäristössä. Näiltä pelloilta tunnetaan useita kivikautisia irtolöytöjä jo 1800-luvulta lähtien. Salpausselän lisäksi metsämaita halkovat muutama pienemmät hiekkaharjut, mutta pääosin maaperä on kalliota. Myös rannat voivat olla kivisiä. Pohjois-Jaalassa esiintyy kallioperän erikoisuutena kvartsiporfyryrisuonia ja Lautaniemi on kokonaisuudessaan diabaasia. Järvien rannoilla on korkeita kallioseinämiä, otollista kalliomaalausmaastoa.

Inventoinnissa oli helpointa rajata alueita vesireittien avulla. Jaalan läpi kulkee Hämeen ja Savon yhdistävä laaja vesireitti, jota myöten historiallisen ajan eräasutus saapui Jaalaan (T. Miettinen 1998: 118). Esihistoriallisen ajan vesistöoloista tunnetaan Kymijoen useat kulku-uomat, mutta niiden vaikutus vesistönkorkeuksiin eri aikoina on selvittämättä. Epäilemättä vedenkorkeus nousi joissain järvissä ennen uuden uoman puhkeamista ja sen jälkeen laski nopeastikin. Tunnettujen kiinteiden muinaisjäännösten perusteella Jaalan järvien vedenkorkeus ei olisi juuri muuttunut, sillä ne sijaitsevat lähes nykyisillä rannoilla 73 – 75 m korkeudella. Ylin Ancylusranta sijaitsee Pohjois-Kymenlaaksossa n. 50 m korkeudella (T. Miettinen 1998: 17). Jaalan kalliomaalaukset sijaitsevat vesireittien varsilla usein myös sellaisella korkeudella, että ne olisi voitu maalata nykyiseltä vedentasolta (T. Miettinen 2000: 97 – 133). Inventoinnissa käytettiin hyväksi nykyisin hahmotettavissa olevia vesireittejä, joiden mukaan Jaala jaettiin tutkittaviin alueisiin. Näitä reittejä ovat lännestä lukien: Kimolanlahden ympäristö, Pyhäjärven ympäristö, Lintykymi Vuohijärvelle, pohjoisempaan Karijärveltä pienten jokien kautta Niskajärveen sekä Paljakanlahden ympäristö. Tarkastetut alueet ilmenevät kartoista liitteissä 1 - 8.

Jaala on rantoja lukuun ottamatta harvaanasuttu metsävaltainen kunta. Rannat ovat täynnä kesämökkejä, mikä osittain helpottaa liikkumista, sillä mökkiteitä on rakennettu tiheään. Toisaalta monet muinaisjäännökset ovat jääneet kesämökkien puristuksiin. Vanhat kylät katoavat hiljalleen maaseudun autioituessa. Monin paikoin saattoi havaita ennen aukeiden maisemien peittyneen metsään. Kivikauden luonnonolot ovat paremmin hahmotettavissa kuin rautakautiset. Jaalasta saa erämaisen kuvan: hirvet ja majavat liikkuvat asutuksen keskellä. Kalastusta harrastetaan yhä runsaasti. Kymijokeen noussut lohi on vetänyt väestöä alueelle. Historiallisena aikana myös nahkiaista ja ankeriasta on pyydetty joelta, Väliväylän koskistakin. (K. Seppänen 1997: 36). Ilmeisesti rautakausi on peittyneet historiallisen ajan asutuksen alle, sillä Pukkisaaren kalmiston lisäksi ei tunneta rautakautisia kohteita eikä juuri irtolöytöjäkään. Pukkisaaren kalmiston esinetyypit ovat pääosin läntisiä, hämäläisiä (T. Miettinen 1998: 124 – 128). Jaalan tilannetta olisi mielenkiintoista verrata naapureihinsa littiin ja Valkealaan, jotka liittyvät samoihin vesireitteihin. Erityisesti nousi esiin kiinnostus Jaalan itäisen naapurin Valkealan uudelleen inventointiin.

TARKASTETUT ALUEET VESIREITEITTEITTÄN JAOTELTUNA

Maastotarkastetut alueet on merkitty peruskarttojen pienennyksiin vihreällä värillä liitteissä 2-8. Alueet eivät noudata peruskarttalehtijakoa. Alueiden rajaus näkyy erillisestä kartasta liitteessä 1. Seuraavassa inventointihavaintoja kyseisiltä alueilta. Myös kohdekuvauksissa käsitellään löydön ympäristöä.

ALUE 1: Kimolanlahden ympäristö.

Kimolanlahden ympäristö kuuluu Jaalan sisemmän Salpausselän eteläpuolisiin alueisiin ja sitä luonnehtivat peltoaukeat. Inventointi keskittyi kanavan pohjoispuolisiin peltoihin ja Pyhäjärven pohjoisrantaan Hausanniemestä länteen. Näiltä alueilta oli ennestään tunnettuja löytöjä. Lähinnä pyrittiin paikallistamaan vanhojen irtolöytöjen tarkempi sijainti.

Yleisövihjeiden perusteella Kimolan kanavan varresta tunnetaan nyt kaksi uutta kohdetta: Jaala Salmela 163 01 0011 ja Jaala Kullasaho 163 04 0014.

ALUE 2: Pyhäjärven pohjoisranta Jaalan kirkonkylän ympäristössä.

Alue on samankaltaista viljelysmaata kuin Kimola. Myös kirkonkylän pelloista on vanhoja irtolöytöjä. Molemmilla alueilla oli ongelmana peltojen kuivuus. Kenttätyökauden aikana ei satanut, joten pintapoiminta pelloilla oli hyödytöntä. Vain lupaavimmat terassimuodostumat yritettiin tarkastaa. Näitä olivat erityisesti luoteisrannan hiekkaiset terassit Heiskalassa Sammakkolamminvuoren ja Kukkomäen välissä.

Kalloistenniemen ja Loukkaanvuoren järveen laskevia kallioita tarkasteltiin. Kallioisten- eli Sahan- niemen itärannalla on entinen saha-alue, josta saastunut maa on kuorittu pois ja korvattu puhtaalla soralla. Alue on kaavoitettu asuinkäyttöön. Pyhäjärven itäranta ja Lintykymin alkuosa on alavaa alle 80 m mpy korkeudella sijaitsevaa peltoa. Ne jäivät tarkastelun ulkopuolelle.

Kirkonkylän alueelta ei löydetty uusia kohteita, eikä vanhoja irtolöytökohteita pystytty puutteellisten sijaintitietojen takia paikallistamaan tarkemmin.

ALUE 3: Lintykyymi, vesireitti Vuohijärvestä Pyhäjärvelle.

Tämän reitin varrella sijaitsee Valkealan Verlan kalliomaalaus. Koskipaikoista on irtolöytöjä. Reitiltä tarkastettiin Jaalan puoleisia rantoja. Lähinnä keskityttiin niemiin ja kapeikkoihin. Verlan kalliomaalauksista vastapäisellä Kokkokalliolla on hiidenkirnu, johon on opasteet kalliomaalauksen katselupaikalta. Hiidenkirnu on jäänyt puhelinlinkkimaston varjoon.

Puolakankoski, josta on kaksi kiviesinelöytöä, on kunnostettu koskikalastuspaikaksi vuoden 2000 aikana. Rannoille on ajettu kivilouhetta ja uittokouru on purettu. Keskellä koskea on ilmeisesti keinotekoinen saari. Työn on tehnyt Kaakkois-Suomen ympäristökeskus. Koskelle pääsee Valkealan puolelta Tuohikotintietä, josta on opastus kalastuspaikalle.

Suolajärven länsipäässä sijaitsee Jukakoski, josta ilmoitettiin löydetyn erikoisia liuskekiviä talon kuistin alta kaivettaessa. Talo sijaitsee Jukakosken partaalla sen itäpuolella pienen kukkulan päällä. Liuskekivet eivät olleet ihmisen muotoilemia. Koski on ollut ennen laajempi ja virrannut kallion yli, nykyisin paikalla on louhittu uoma. Jukakoskesta itään Hangantaipaleen etelärannalla oli tieleikkauksissa voimakkaan punaista maata, ilmeisesti luonnollista värjäytymää..

Lintykymin reitiltä ei löytynyt uusia kohteita.

ALUE 4: Vesireitti Musta-Ruhmaasta Niskajärvelle.

Tämä pieni reitti jää Lintykymin ja pohjoisemman Karijärven reitin väliin. Siltä ei tunnettu aikaisempia löytöjä eikä inventoinnissakaan havaittu mitään. Reitien pohjoisrannan etelään päin olevia niemiä tarkastettiin.

ALUE 5: Karijärven ympäristö.

Karijärveltä tunnetaan kaksi kalliomaalausta. Inventoinnissa tarkasteltiin asuinpaikaksi sopivia rantoja, mutta mitään ei löytynyt. Tarkastetut alavat rannat osoittautuivat yleensä hyvin kivisiksi, pohjoisrannalla oli jyrkkä rantaterassi ja joitain hiekkarantoja. Lupaavin paikka oli Silonsaaren Hietaranta, jossa paikalla oleva mökkiläinen kertoi rannalta löydetyin n. 70 cm syvyydestä maasta hiiliä, mutta niihin mahdollisesti liittyvistä kivistä ei ollut havaintoa. Paikalla oli nyt tasainen nurmikko, pienestä kasvimaasta ei erottunut mitään esihistoriaan viittaavaa. Hiekkarannalle jäät olivat painaneet korkean vallin muutama vuosi sitten. Myöskään rantavedessä ei näkynyt mitään. Inventointipäivän aamuna saaren edustalla oli viivähtänyt monikymmenpäinen joutsenparvi. Sen ääni kuuluikin selvästi läheiselle Uutelanvuoren kalliomaalaukselle. Silonsaaren Lamminvuoressa kerrottiin myös olevan mahdollinen maalaus. Saari on aiemmin ollut kahtia Lamminvuoren länsipuolelta, nyt paikalla on Saarenlampi. Lamminvuoren kalliot olivat luonnostaan punaiset, ihmisen tekemiä merkkejä ei havaittu. Kallion edustalla kasvoi lehmuksia.

Herransaaressa oli lupaavia hiekkaniemiä, mutta nekin olivat löydöttömiä. Saari on täynnä mökkejä. Vastarannan Patakallio erottuu komeasti järven yli, etenkin Herrannenän kärjestä. Herransaaren ja Patakallion välissä sijaitsevassa Kapasaassa kerrottiin olevan kivikasoja. Timo Miettinen on tarkastanut kasat ja kertoi niiden olevan luonnonmuodostumia.

Karijärven ympäristössä on myös mielenkiintoisia kvartsiporfyryrisuonia, joita tarkasteltiin itäpuolella Majavuorentien kolmiomittauspisteellä ja Ansalahden perukassa. Ansalahdenkujan itäpuolella on kallionyppylä, jossa suoni on hyvin näkyvillä. Porfyryri oli kuitenkin kovin karkeaa eikä ehkä sopivaa esineiden raaka-aineeksi. Kvartsiporfyryria on käytetty runsaasti raaka-aineena etelämpänä Kymenlaaksossa, mutta se on hienorakeisempaa.

Karijärvellä käytiin myös tutustumassa arkeofyytteihin Kimmo Seppäsen johdolla. Kohteena oli Karijärven ja Kaajärven välisellä kannaksella sijaitseva vanha kylänpaikka Kariharju. Se sijaitsee kannaksen pohjoispäässä. Paikalla on nykyisin kesäasukkaita, maastoa oli raivattu perhosharrastuksen takia ja monet arkeofyytit olivat hyötyneet tilanteesta. Kannaksella oli muutamia viljelyröykkiöitä ja suuri hiilimiilu.

Karijärven ympäristöstä ei löytynyt uusia kohteita.

ALUE 6: Vesireitti Karijärveltä Niskajärvelle.

Tämä reitti vaikuttaa löytöjensä puolesta vilkkaasti liikennöidyltä. Reitti koostuu pienten järvien ja jokien muodostamasta ketjusta. Inventoinnissa tutustuttiin rantoihin maitse, lisäksi reitti melottiin kanootilla Karijärveltä Huhdasjärvelle. Huhdasjärven ympäristössä on löytökeskittymä, johon saattoi osaltaan vaikuttaa se, että inventoija asui Huhdasjärvellä. Lähiympäristön löydöt tulivat helpommin tietoon. Reitin rannat ovat metsäiset ja niillä on paljon kesämökkejä. Ainoastaan Hartolan kylällä on avoimia peltoja. Tarkastetut alavammat paikat olivat kosteita hiesumaita. Orikallio vaikutti hienolta jopa mahdolliselta kalliomaalauspaikalta, mutta näkyvissä oli vain luonnollista punaväriä.

Huhdasjärven kylän ympäristössä on runsaasti historiallisen ajan rakenteita, erityisesti juoksuhautoja. Niiden sijainti ilmenee Huhdasjärvi-Vesala kyläkirjasta (sivut 180 - 184). Historiallisen ajan rakenteita ei kartoitettu, niitä tutkittiin vain erikoistapauksissa. Erityisesti on mainittava Huiskanlahden perukassa Museoalueen eteläpuolella ja Huhdasjärvenjoen suussa pohjoisrannalla terassin päällä sijaitsevat kuopanteet. Koska joesta on kivikautisia irtolöytöjä, tehtiin kuopanteisiin varmistuksen vuoksi koekuopat. Kuopista ei tullut mitään löytöjä, ainoastaan vähän hiilistä maata. Kuopanteisiin oli jo muodostunut podsolimaannos vaikka tiedetään, että ne on kaivettu poteroiksi vuonna 1918. Näistä 100 m kaakkoon sijaitsee kaksi matalampaa kuopannetta tilojen rajalla (Savuranta). Koekuoppien perusteella nekin ovat ilmeisesti historialliselta ajalta. Koekuopat olivat löydöttömiä.

Vesireitti jatkuu edelleen Huhdasjärven läpi Vesalanjokea Niskajärveen. Niskajärven eteläpäässä reitti yhtyy Suolajärveen ja siten Lintykymeen ja Vuohijärveen. Niskajärven länsirannalla on useita alavia niemiä, mutta niiden rannat olivat kivisiä tai vetisiä. Lautaniemessä käytiin vain tarkastamassa siellä esiintyvän diabaasin laatu, joka todettiin myöskin karkeaksi. Diabaasia oli näkyvissä kalli-ossa keskellä Lautaniementietä pian Talasniemen jälkeen.

Niskajärven ja Vuohijärven välissä sijaitsee pitkä Siikaniemi. Siikaniemestä erottuu useita pienempiä niemiä ja näitä tarkastettiin asuinpaikkojen toivossa. Länsirannalla löydettiin pienestä Hietaniemestä kaksi mahdollista asuinpaikkaa. Koekuopista saatiin löytöinä vain yksi porfyriittiä. Pirttilahden hiekkarannalta löytyi rantavedestä yksi epämääräinen kvartsi. Rantatasanteelle kaivetut koekuopat olivat puhtaita. Siikaniemen itärannalla oli muutamia hiekkaisia niemekkeitä, mutta niillä ei havaittu mitään esihistoriallista.

Alueelta saatiin tietoon useita irtolöytöjä, mutta niitä ei luovutettu kokoelmiin (irtolöytökohteet 0015 – 0018). Uutena kiinteänä muinaisjäännöksenä rekisteriin merkittiin Hietaniemi 163 01 0009.

ALUE 7: Paljakanlahden ympäristö.

Alueelta tunnettiin aiemmin kaksi kalliomaalausta. Inventoinnissa pyrittiin löytämään niihin mahdollisesti liittyviä asuinpaikkoja Vuohijärven rannoilta. Tässä tapauksessa Mäntyharjun ja Valkealan puoli olisi vaikuttanut kiinnostavammalta, mutta pienestä Hintterinsaaresta löytyikin asuinpaikka (Hintteri 163 01 0010). Saareen on tehty tie 1994 ja löytöjä oli näkyvissä tien penkoissa. Asuinpaikka olisi paljastunut ilman tietäkin sillä rantavedessä oli paljon kvartsia. Vesi kuluttaa matalaa niemenkärkeä.

KIRJALLISUUTTA

Huhdasjärvi-Vesala kyläkirja. Toim. Seppo Kammonen, Valkealan paino 1995

Timo Miettinen 1998: Kymenlaakson esihistoriaa. Kymenlaakson maakuntamuseon julkaisuja no 26.

Timo Miettinen 2000: Kymenlaakson kalliomaalaukset. Kymenlaakson maakuntamuseon julkaisuja no 27.

Kimmo Seppänen 1997: Kuusankosken seudun esi- ja varhaishistoria. Kuusankosken historia. JYY:n julkaisusarja nro 34

Jaalan historia valmistuu vuonna 2002

Kohteissa liikkumista helpottaa Jaalan opaskartta 1:35 000, josta ilmenee teiden nimet. Nimiä mainitaan inventoinnin kohdekuvauksissa. Kartan voi ostaa Jaalan kunnantoinmistolta.

Kunnantoinmiston yhteystiedot:

Salparinteentie 1 A, 47710 Jaala

Puh: 05-88614 00

Jaalan.kunta@jaala.fi

<http://www.jaala.fi>

Jannassa 14.3.2001

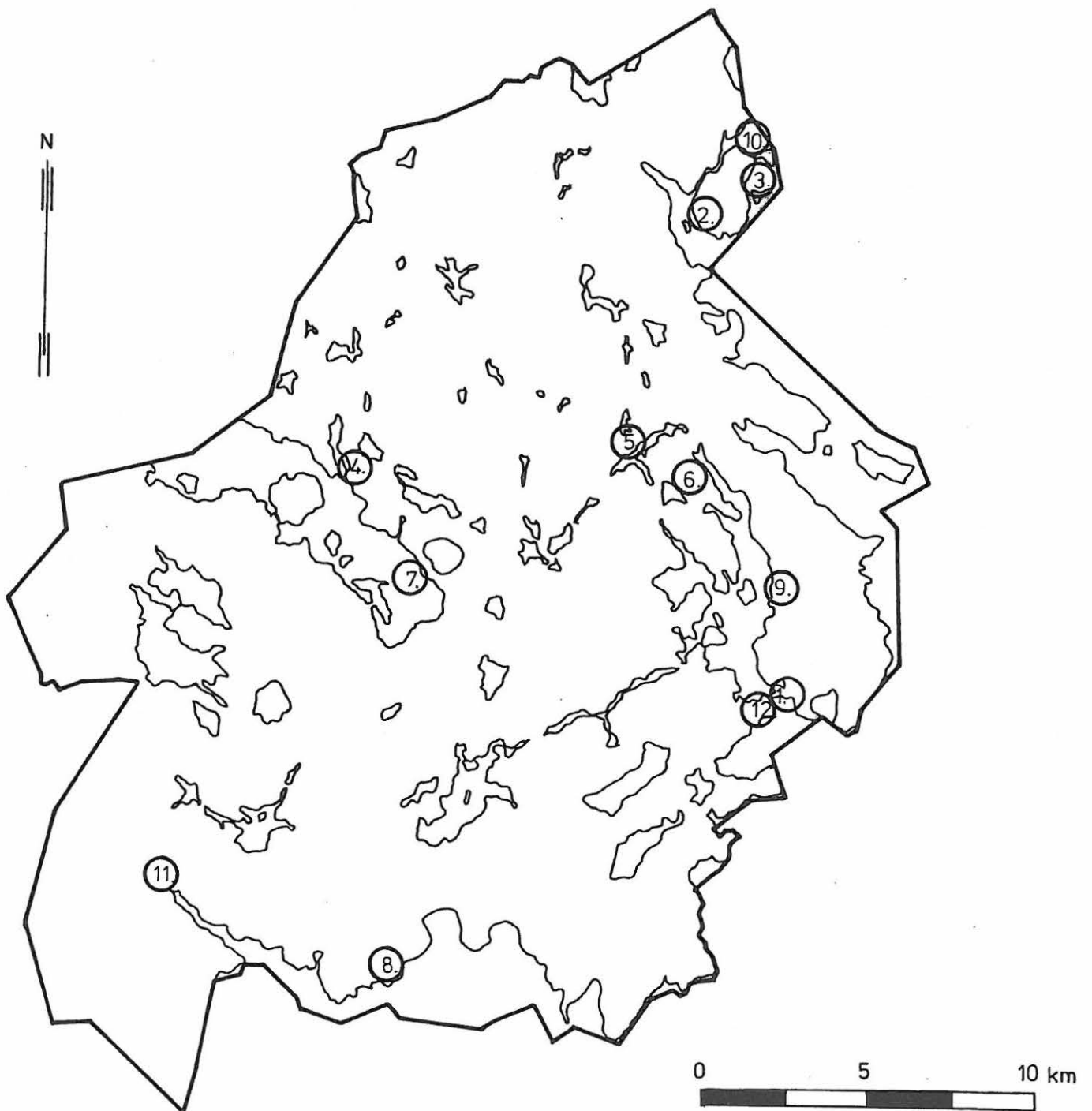


JOHANNA SEPPÄ

JAALAN KIINTEÄT MUINAISJÄÄNNÖKSET tilanne 14.3.2001

	Mj-rek nro	kohteen nimi	tyyppi	ajoitus	peruskartta	
1.	163 01 0001	Jaala Nuumanniemi	asuinpaikat	kivikautinen	3114 07 VUOHIJÄRVI	
2.	163 01 0002	Jaala Tupavuori	kalliomaalaukset	kivikautinen	3114 06 PÖKÖLÄ	
3.	163 01 0003	Jaala Kapasaari	kalliomaalaukset	kivikautinen	3114 09 VOIKOSKI	
4.	163 01 0004	Jaala Uutelanvuori	kalliomaalaukset	kivikautinen	3114 02 UIMILA	
5.	163 01 0005	Jaala Pukkisaari	muinaisjäännösryhmät	moniperiodinen	3114 05 HUHDASJÄRVI	
6.	163 01 0006	Jaala Puolakka	röykkiöt	historiallinen	3114 05 HUHDASJÄRVI	
7.	163 01 0007	Jaala Patakallio	kalliomaalaukset	kivikautinen	3114 05 HUHDASJÄRVI	
8.	163 01 0008	Jaala Kintahuonvuori	kalliomaalaukset	kivikautinen	3113 06 ORAVALA	
9.	163 01 0009	Jaala Hietaniemi	asuinpaikat	kivikautinen	3114 08 HILLOSENSALMI	uusi kohde
10.	163 01 0010	Jaala Hintteri	asuinpaikat	kivikautinen	3114 08 VOIKOSKI	uusi kohde
11.	163 01 0011	Jaala Salmela	asuinpaikat	kivikautinen	3114 01 MUSTA-RUHMAS	uusi kohde
12.	163 01 0012	Jaala Nuumasalmi	röykkiöt	varh.metallik.?	3114 07 VUOHIJÄRVI	uusi kohde

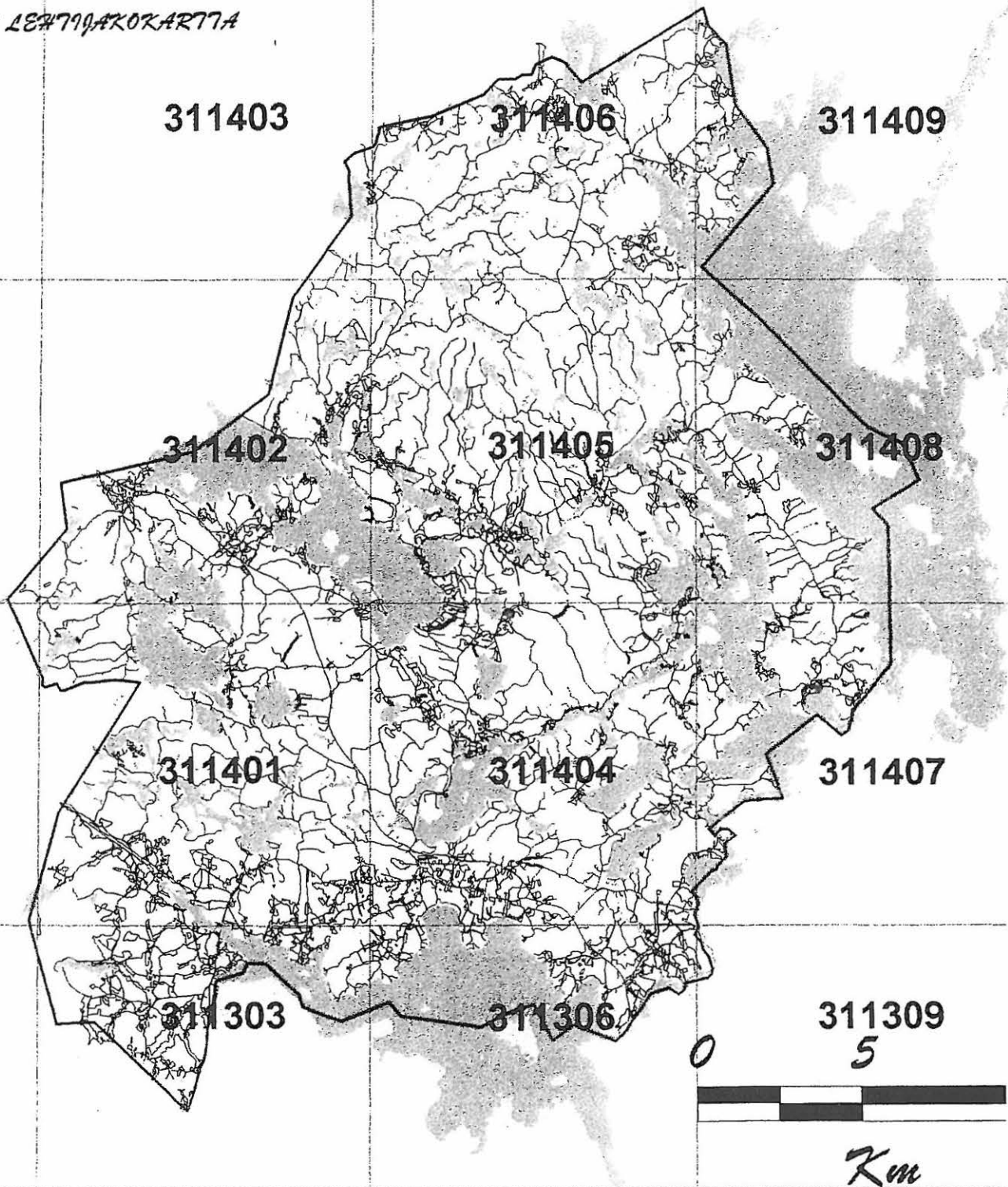
Jaalan kiinteät muinaisjäännökset, kohdenimet luettelossa.



JAALAN KIINTEÄT MUINAISJÄÄNNÖKSET PERUSKARTTALEHDITTÄIN

peruskartta	mj-rek. nro	kohteen nimi	tyyppi	ajoitus	
3113 06 ORAVALA	163 01 0008	Jaala Kintahuonvuori	kalliomaalaukset	kivikautinen	
3114 01 MUSTA-RUHMAS	163 01 0011	Jaala Salmela	asuinpaikat	kivikautinen	uusi kohde
3114 02 UIMILA	163 01 0004	Jaala Uutelanvuori	kalliomaalaukset	kivikautinen	
3114 05 HUHDASJÄRVI	163 01 0005	Jaala Pukkisaari	muinaisjäännösryhmät	moniperiodinen	
3114 05 HUHDASJÄRVI	163 01 0006	Jaala Puolakka	röykkiöt	historiallinen	
3114 05 HUHDASJÄRVI	163 01 0007	Jaala Patakallio	kalliomaalaukset	kivikautinen	
3114 06 PÖKÖLÄ	163 01 0002	Jaala Tupavuori	kalliomaalaukset	kivikautinen	
3114 07 VUOHIJÄRVI	163 01 0001	Jaala Nuumanniemi	asuinpaikat	kivikautinen	
3114 07 VUOHIJÄRVI	163 01 0012	Jaala Nuumasalmi	röykkiöt	varh.metallik.?	uusi kohde
3114 08 HILLOSENSALMI	163 01 0009	Jaala Hietaniemi	asuinpaikat	kivikautinen	uusi kohde
3114 09 VOIKOSKI	163 01 0003	Jaala Kapasaari	kalliomaalaukset	kivikautinen	
3114 09 VOIKOSKI	163 01 0010	Jaala Hintteri	asuinpaikat	kivikautinen	uusi kohde

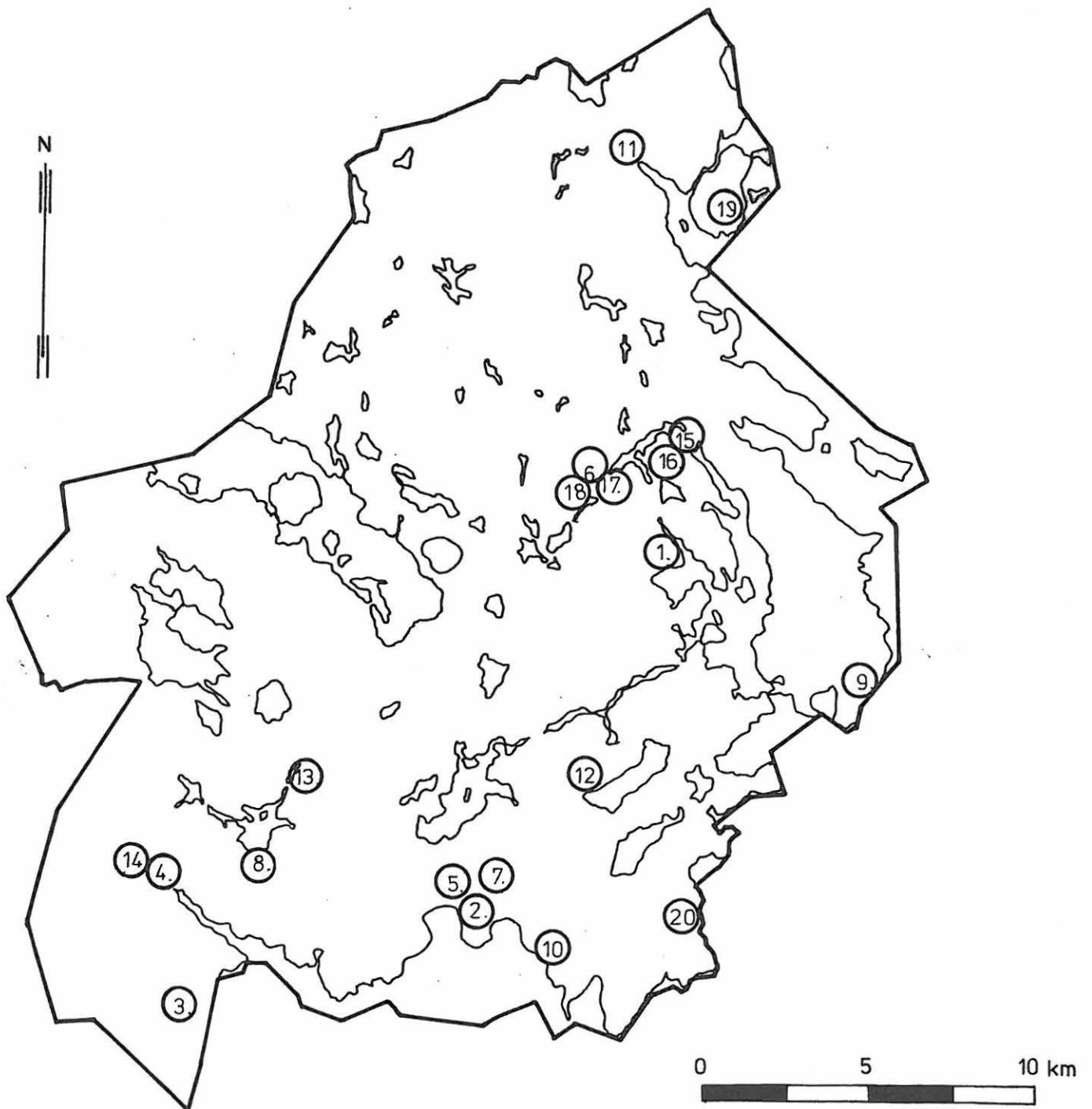
GAALAN LEH799AKOKAR77A



JAALAN IRTOLÖYTÖKOHTEET tilanne 14.3.2001

Mj-rek nro	kohteen nimi	löytölaji	ajoitus	peruskartta			
1.	163 04 0001	Jaala Häkälä	kourutaltoa	kivikautinen	3114 05	HUHDASJÄRVI	
2.	163 04 0002	Jaala Kallioinen	oikokirves	kivikautinen	3114 04	JAALA	
3.	163 04 0003	Jaala Peltola	kaksoistaltoa	kivikautinen	3113 03	KYMENTAKA	
4.	163 04 0004	Jaala Vanhatalo	KM 2461 vasarakirves	kivikautinen	3114 01	MUSTA-RUHMAS	
5.	163 04 0005	Jaala Kirkonkylä	KM 3407:1 tasataltoa katk.	kivikautinen	3114 04	JAALA	
6.	163 04 0006	Jaala Huhdasjärvi	KM 3401:2 tasataltoa	kivikautinen	3114 05	HUHDASJÄRVI	
7.	163 04 0007	Jaala Kyrönkylä	KM 4181:1 kourutaltoa	kivikautinen	3114 04	JAALA	
8.	163 04 0008	Jaala Koski	KM 8951 poikkikirves	kivikautinen	3114 01	MUSTA-RUHMAS	
9.	163 04 0009	Jaala Siikakoski	KM 13620 reikäkivi	kivikautinen	3114 07	SIIKAKOSKI	
10.	163 04 0010	Jaala Pahasaari	KM 18115 rautakirves	rautakautinen	3113 06	ORAVALA	
11.	163 04 0011	Jaala Paljakka	KM 27918 reikäkiven teelmä	kivikautinen	3114 06	PÖKÖLÄ	
12.	163 04 0012	Jaala Järviranta	KM 28959 rautakirves	rautakautinen	3114 04	JAALA	
13.	163 04 0013	Jaala Säynätjärvi	KM 31322 liuskekehäänkärki	kivikautinen	3114 01	MUSTA-RUHMAS	
14.	163 04 0014	Jaala Kullasaho	KM 32477:1-3 kiviesineitä	kivikautinen	3114 01	MUSTA-RUHMAS	uusi kohde
15.	163 04 0015	Jaala Kokkola	reikäkivi	kivikautinen	3114 05	HUHDASJÄRVI	uusi kohde
16.	163 04 0016	Jaala Sydänlampi	reikäkivi	kivikautinen?	3114 05	HUHDASJÄRVI	uusi kohde
17.	163 04 0017	Jaala Sattuma	oikokirves	kivikautinen	3114 05	HUHDASJÄRVI	uusi kohde
18.	163 04 0018	Jaala Savuranta	kiviesine	kivikautinen?	3114 05	HUHDASJÄRVI	uusi kohde
19.	163 04 0019	Jaala Korianta	reikäkiven teelmä	kivikautinen?	3114 09	VOIKOSKI	uusi kohde
20.	163 04 0020	Jaala Puolakankoski	kivitaltoja	kivikautinen	3113 06	ORAVALA	uusi kohde

Jaalan irtolöytkohteet, kohdenimet luettelossa.



JAALAN IRTOLÖYTÖKOHTEET PERUSKARTTALEHDITTÄIN

peruskartta	mj-rek. nro	kohteen nimi	löytölaji	ajoitus	
3113 03 KYMENTAKA	163 04 0003	Jaala Peltola	kaksoistaltta	kivikautinen	
3113 06 ORAVALA	163 04 0010	Jaala Pahasaari	rautakirves	rautakautinen	
3113 06 ORAVALA	163 04 0020	Jaala Puolakankoski	kivitaltoja	kivikautinen	uusi kohde
3114 01 MUSTA-RUHMAS	163 04 0004	Jaala Vanhatalo	KM 2461 vasarakirves	kivikautinen	
3114 01 MUSTA-RUHMAS	163 04 0008	Jaala Koski	KM 8951 poikkikirves	kivikautinen	
3114 01 MUSTA-RUHMAS	163 04 0013	Jaala Säynätjärvi	KM 31322 liuskekeihäänkärki	kivikautinen	
3114 01 MUSTA-RUHMAS	163 04 0014	Jaala Kullasaho	KM 32477:1-3 kiviesineitä	kivikautinen	uusi kohde
3114 04 JAALA	163 04 0002	Jaala Kallioinen	oikokirves	kivikautinen	
3114 04 JAALA	163 04 0005	Jaala Kirkonkylä	KM 3407:1 tasataltan katk.	kivikautinen	
3114 04 JAALA	163 04 0007	Jaala Kyrönkylä	KM 4181:1 kourutaltoa	kivikautinen	
3114 04 JAALA	163 04 0012	Jaala Järviranta	KM 28959 rautakirves	rautakautinen	
3114 05 HUHDASJÄRVI	163 04 0001	Jaala Häkälä	kourutaltoa	kivikautinen	
3114 05 HUHDASJÄRVI	163 04 0006	Jaala Huhdasjärvi	KM 3407:2 tasataltoa	kivikautinen	
3114 05 HUHDASJÄRVI	163 04 0015	Jaala Kokkola	reikäkivi	kivikautinen	uusi kohde
3114 05 HUHDASJÄRVI	163 04 0016	Jaala Sydänlampi	reikäkivi	kivikautinen?	uusi kohde
3114 05 HUHDASJÄRVI	163 04 0017	Jaala Sattuma	oikokirves	kivikautinen	uusi kohde
3114 05 HUHDASJÄRVI	163 04 0018	Jaala Savuranta	kiviesine	kivikautinen?	uusi kohde
3114 06 PÖKÖLÄ	163 04 0011	Jaala Paljakka	KM 27918 reikäkiven teelmä	kivikautinen	
3114 07 SIIKAKOSKI	163 04 0009	Jaala Siikakoski	KM 13620 reikäkivi	kivikautinen	
3114 09 VOIKOSKI	163 04 0019	Jaala Koriaranta	reikäkiven teelmä	kivikautinen?	uusi kohde

INVENTOIDUT HISTORIALLISEN AJAN KOHTEET

	kohteen nimi	tyyppi	peruskartta
1.	Jaala Mäenkylä	kylänpaikat	3114 05 HUHDASJÄRVI
2.	Jaala Kukkulinna	kylänpaikat	3114 01 MUSTA-RUHMAS
3.	Jaala Paljakanniemi	viljelyröykkiöt	3114 06 PÖKÖLÄ
4.	Jaala Terniemi	kuopat	3114 08 HILLOSENSALMI
5.	Jaala Kujala	raudansulatuspaikat?	3114 05 HUHDASJÄRVI
6.	Jaala Kalmoniemi	muistomerkit	3114 05 HUHDASJÄRVI
7.	Jaala Orikallio	kivipöydät	3114 05 HUHDASJÄRVI
8.	Jaala Saarijärvi	ruuhia	3114 05 HUHDASJÄRVI

Kohteet eivät ole muinaisjäännösrekisterissä. Numerointi koskee vain tätä inventointikertomusta.

KIINTEÄT MUINAISJÄÄNNÖKSET

1. Jaala Nuumanniemi 163 01 0001

PERUSTIEDOT

Mj-tyyppi	asuinpaikat
Ajoitus	kivikautinen
Rauhoitusluokka	1
Lukumäärä	1
Peruskartta	3114 07 VUOHIJÄRVI (1997), ei merkitty
Koordinaatit	xgps=6777010, ygps=3482017, z=76 – 78 m mpy
Koordinaattiselite	Länsipään koordinaatit. GPS-mittaus on tehty niemen kärjestä Nuumasalmen rannasta.
Maastomerkitä	ei merkintää
Pinta-ala	löytöalue 20x30 m
Etäisyystieto	Jaalan kirkolta 11 km koilliseen

OMISTAJATIEDOT

Alue/rekisterikylä	Siikaniemi/Siikakoski
Tila	163-411-0001-0052 Nuumanniemi
Omistaja	1. Ahti Nurminen
Osoite	Siikaniementie 796, 47810 Selänpää
	2. Auli Nurminen
	Siikaniementie 805, 47810 Selänpää
	3. Valma Nurminen
	Siikaniementie 805,47810 Selänpää
Lisätietoja	Omistaja muuttunut edellisestä inventoinnista, omistajaan ei otettu yhteyttä.

ARKISTOTIEDOT

Aikaisemmat tutkimukset ja löydöt	Timo Miettinen inventointi 1974
	Löydöt KM 1949: 1 – 22, keramiikkaa ja kvartseja
	Numero 1

INVENTOINTI

Aika	Johanna Seppä 9.5. ja 3.10.2000
Löydöt	KM 32473:1 – 7, keramiikkaa, kvartseja ja palanutta luuta
Karttaotteet	peruskartta 3114 07 VUOHIJÄRVI 1:20 000 (1997)
Kuvat	negatiivit 118868-118869,118903-118904, 118923-118924 dia 10 (Jaalan kunta)

KOHDEKUVAUS

Matala lounaaseen pistävä hiekkaniemi Nuumasalmen itäpuolella Niskajärven ja Suolajärven välissä. (Huom! peruskartassa salmen länsipuolisen suuren niemen nimi on Nuumanniemi.) Löytöalue sijaitsee niemen kärjen eteläosassa, loivasti etelään viettävässä hiekkatormässä.

TUTKIMUSKERTOMUS

Sijainti ja maasto

Asuinpaikka sijaitsee niemen eteläreunalla, jossa kulkee sähkölinja. Niemen eteläranta on hiekkainen, pohjoisrannalla on kallioita. Niemellä kasvaa tiheä nuorehko mäntymetsä, sähkölinjan alustaa on rai-vattu ja siinä kasvaa tiheä vesakko. Niemeen tulee tie Ritaniementieltä, koska niemen tyvessä on mökkejä. Tie jatkuu huonokuntoisena niemen kärkeen asti, jossa on kääntöpaikka.

Koordinaatit on mitattu niemen kärjestä Nuumasalmen rannasta, ne ovat kohteen länsipään äärikoordinaatit ja poikkeavat jonkin verran aikaisemmista. Muinaisjäännöksen koko laajuutta ei ole määritelty.

Kohteen kuvaus

Kohde havaittiin vuonna 1974 tuulenskaadoista löytyneiden löytöjen perusteella. Niemi oli silloin aukea, koska puita oli kaadettu (T. Miettinen).

tinen: suullinen tiedonanto). Vuonna 2000 tarkastettiin muinaisjään-
nöksen kunto ja varmistettiin löytöalueen sijainti koekuopalla, koska
maasto oli muuttunut edellisestä inventoinnista.

Alueen vesistöhistoria ei ole tiedossa, mutta ilmeisesti vedenkorkeus ei
ole paljon vaihdellut, koska tunnetut asuinpaikat ovat hyvin lähellä ny-
kyistä rantaa. Tämä pätee myös kyseiseen asuinpaikkaan. Inventointi-
hetkellä vedenpinta oli alhaalla ja paljastuneilta hiekkasärkiltä niemen
kärjestä havaittiin kvartseja. Muutamia kvartsi- ja porfyriitti-iskoksia
löytyi Nuumasalmen länsirannan hietikoiltakin.

Niemen eteläreunaan törmän loivaan rinteeseen kaivettiin yksi koe-
kuoppa ja lapionpisto Timo Miettisen avustamana. Koekuoppa (60x60
cm) sijaitsee niemen kärjessä olevan kääntöpaikan ja sähkölinjan puo-
livälissä noin 25 metrin päässä rannasta. Maaperä oli hienoa hiekkaa,
eikä podsolimaannos ollut havaittavissa. Kuopassa oli nähtävissä
muutamia pieniä nokimaaläikkiä ja löytöinä saviastian murunen, kvartsi-
si-iskoksia ja runsaasti palanutta luuta. Löytöjä jatkui 30 cm syvyy-
teen. Lapionpisto sijaitsee koekuopasta kolme metriä etelään rantaan
päin. Aikaisempien löytöjen perusteella asuinpaikka on ajoitettu var-
haiskampakeraamiseksi.

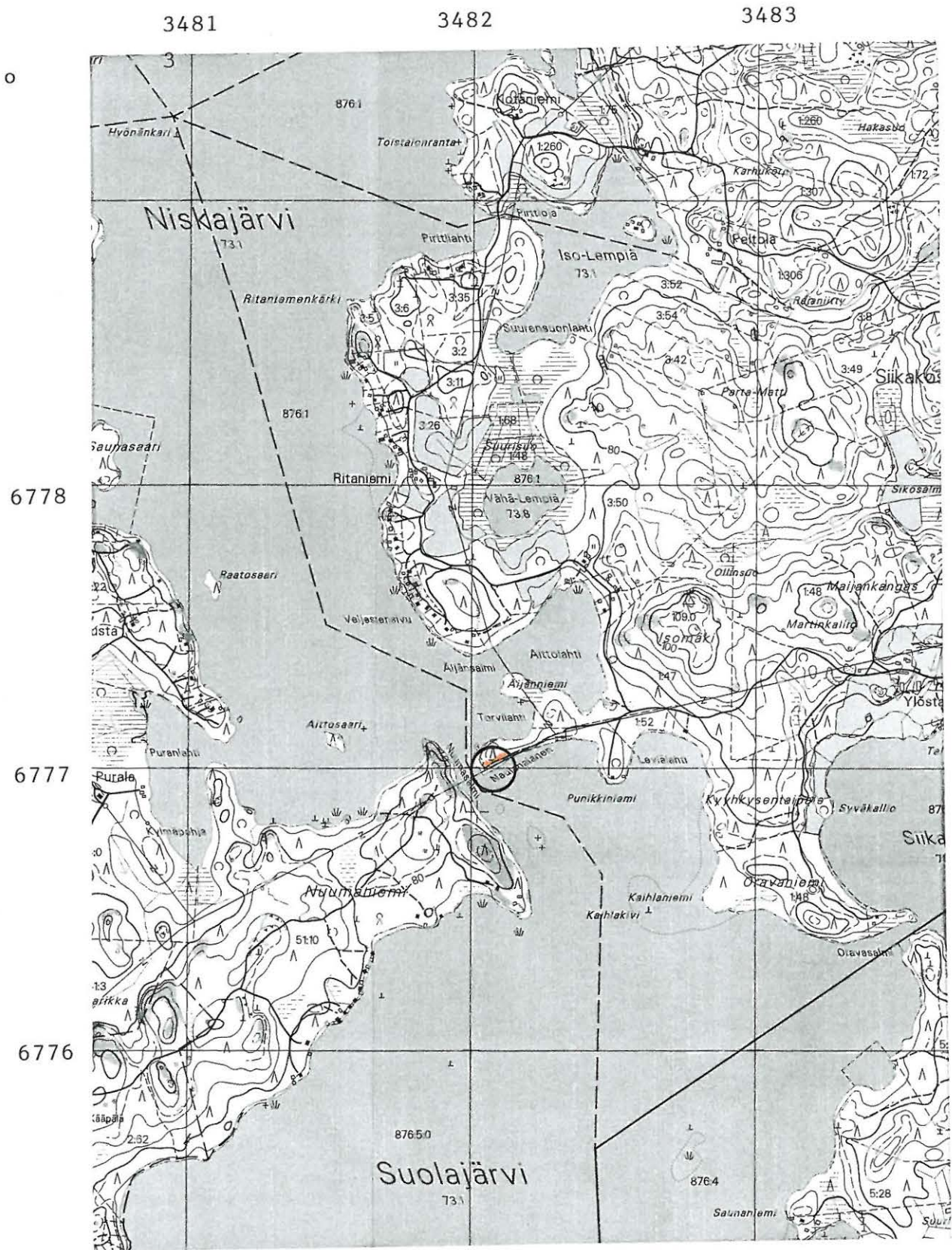
Kohteen laajuus on yhä selvittämättä. Niemellä ei havaittu mitään ra-
kenteita, kuten asumuspainanteita. Löytöalueen koko on aikaisempien
löytöjen perusteella 20x30 metriä. Suoja-alueeksi on ehdotettu niemen
kapeinta osaa 200 metrin pituudelta. Kohde on hyvässä kunnossa, il-
meisesti lähes koskematon. Paikalla oli vain vähän merkkejä retkei-
lystä.

Luokitusehdotus
Lähilöytöjä
Lisätietoja

1, hyvin säilynyt kohde, mielenkiintoinen maantieteellinen sijainti

Jaala Nuumasalmi 163 01 0012 röykkiö Nuumasalmen länsirannalla.
Jaala Hietaniemi 163 01 0009 asuinpainanteita kolme km pohjoiseen

-



Ote peruskartasta 3114 07 VUOHIJÄRVI 1:20 000, Helsinki 1997



Kivikautinen asuinpaikka, kohde merkitty punaisella
Länsipään koodinaatit xgps=6777010, ygps=3482017, z=76 – 78 m mpy

2. Jaala Tupavuori 163 01 0002

PERUSTIEDOT

Mj-tyyppi	Taide, muistomerkit - kalliomaalaukset
Ajoitus	kivikautinen
Rauhoitusluokka	1
Lukumäärä	1
Peruskartta	3114 06 PÖKÖLÄ (1994), on merkitty
Koordinaatit	x=6791 84, y=3479 79, z= n. 80 m mpy
Koordinaattiselite	mj-rekisterin koordinaattitiedot
Maastomerkintä	ei merkintää
Pinta-ala	22x25 cm
Etäisyystieto	Jaalan kirkolta 22 km pohjois-koilliseen.

OMISTAJATIEDOT

Alue/rekisterikylä	Hevossaari/Paljakka
Tila	163-409-0002-0175 Tupavuori
Omistaja	Eeva Leppäharju
Osoite	Asevelitie 15, 52700 Mäntyharju
Lisätietoja	Omistaja muuttunut edellisestä inventoinnista, omistajaan ei otettu yhteyttä.

ARKISTOTIEDOT

Aikaisemmat tutkimukset ja löydöt	Timo Miettinen inventointi 1974 numero 2
-----------------------------------	---

INVENTOINTI

Aika	Johanna Seppä 15.5.2000
Löydöt	-
Karttaotteet	peruskartta 3114 06 PÖKÖLÄ 1:20 000 (1994)
Kuvat	negatiivit 118887 diat 6-7 (Jaalan kunta)

KOHDEKUVAUS

Kalliomaalaus Vuohijärven Hevossaaren länsirannalla lounaaseen olevan suoraan vedestä nousevan rantakallion keskipaikkeilla n. 3,5 m veden pinnasta.

TUTKIMUSKERTOMUS

Sijainti ja maasto

Maalaus sijaitsee Hevossaaren länsirannalla Paljakanlahdella Pyssysaarta vastapäätä. Paljakan koululta matkaa on vesitse 2,5 km. Maalaus sijaitsee pystysuorassa rantakalliossa ja sen voi nähdä vain järveltä. Maalauksen vasemmalla puolella kalliossa on suuren hiidenkirkun puolikas. Kalliolle pääsee maitse, sen molemmin puolin on kesämökkejä. Maalauksesta etelään sijaitsee varsinainen Tupavuori, joka on saanut nimensä puoliluolasta. Myös luola sijaitsee kesämökin pihapiirissä ja sitä käytetään juhlien viettopaikkana. Hevossaareissa on runsaasti kallioisia mäkiä. Rannat ovat vuoroin kallioisia ja vuoroin hiekkaisia poukamia.

Kohteen sijaintia ei mitattu GPS-paikantimella.

Kohteen kuvaus

Kohde on löytynyt vuoden 1974 inventoinnissa ja sen kunto käytiin tarkistamassa. Kohde on tyypillinen sileä maalauuskallio. Sen edustalla on syvää vettä. Sileä kallio näkyy hyvin järvelle. Maalaus itse on kolmen metrin korkeudella epäselvä valunut väriläiskä, josta ainoastaan eläinkuvio oli hahmotettavissa. Maalaus tuntui olevan lähistön mökkiläisten tiedossa. Sitä ei uhkaa tuhoutuminen ihmistoiminnan seurauksena, koska se sijaitsee vaikeapääsyisessä paikassa.

Oppaana ja veneen kuljettajina toimivat Lea-Sisko Mäkelä ja Seppo Honkanen Paljakan entiseltä koululta. He kertoivat, että maalausta vastapäisestä Pyssysaaresta kerrotaan löytyneen hautoja, mahdollisesti historiallisen ajan taisteluihin liittyviä. Saaren vanha asukas on kuollut, joten tarinaa ei pystytty tarkentamaan.

Luokitusehdotus

1

Lähilöytöjä

Jaala Kapasaari 163 01 0003 kalliomaalaus Hevossaaren itäpuolella
Jaala Paljakka Hintteri 163 01 0010 kivikautinen asuinpaikka Hevossaaren koillispuolella

Lisätietoja

T. Miettinen 2000: Kymenlaakson kalliomaalaukset. Kymenlaakson maakuntamuseon julkaisuja no 27



Ote peruskartasta 3114 06 PÖKÖLÄ 1:20 000, Karttakeskus 1994



Kalliomaa, kohde merkitty punaisella
 $x=6791\ 84, y=3479\ 79, z=n.\ 80\ m\ mpy$

3. Jaala Kapasaari 163 01 0003

PERUSTIEDOT

Mj-tyyppi	Taide, muistomerkit - kalliomaalaukset
Ajoitus	kivikautinen
Rauhoitusluokka	1
Lukumäärä	1
Peruskartta	3114 09 VOIKOSKI (1998), ei merkitty
Koordinaatit	x=6792 67, y=3481 53, z=80 – 82 m mpy
Koordinaattiselite	mj-rekisterin koordinaattitiedot
Maastomerkintä	muinaisjäännöskilpi
Pinta-ala	2x17 m
Etäisyystieto	Jaalan kirkolta 23,5 km pohjois-koilliseen

OMISTAJATIEDOT

Alue/rekisterikylä	Kapasaari/Paljakka
Tila	163-409-0002-0157 Leppäranta
Omistaja	1. Taina Roiha
Osoite	Saariniemenkatu 8 e 66, 00530 Helsinki
	2. Sulo Roiha
	Saariniemenkatu 8 e 66, 00530 Helsinki
Lisätietoja	Omistaja muuttunut edellisestä inventoinnista, omistajaan ei otettu yhteyttä.

ARKISTOTIEDOT

Aikaisemmat tutkimukset ja löydöt	Timo Miettinen inventointi 1974 Numero 3
-----------------------------------	---

Pirjo Uino tarkastus 1996

INVENTOINTI

Aika	Johanna Seppä 15.5.2000
Löydöt	-
Karttaotteet	peruskartta 3114 09 VOIKOSKI 1:20 000 (1998)
Kuvat	negatiivit 118885-118886

KOHDEKUVAUS

Kalliomaalaus Vuohijärvellä Hevossaaren itäpuolella olevan Kapasaaren luoteispäässä rantakallion länteen suuntautuvassa seinämässä.

TUTKIMUSKERTOMUS

Sijainti ja maasto

Maalaus sijaitsee rantakalliossa, jonka edustalla on rantakaistale ja pieni hiekkaranta. Rannan puut peittävät osittain näkyvyyden järvelle. Paikka on suojainen, koska Hevossaari on lähellä idässä. Kapasaassa maalauksen välittömässä läheisyydessä ei ole mökkejä. Kalliossa on horisontaalisia halkeamia ja maalaukset on tehty niiden rajaamiin sileisiin kohtiin. Yhden kilometrin päästä pohjoisesta Hintterinsaaresta löytyi inventoinnissa uusi muinaisjäännöskohde, kivikautinen asuinpaikka (Hintteri 163 01 0010). Asuinpaikalta on näköyhteys Kapasaaren kalliioon.

Kohteen sijaintia ei mitattu GPS-paikantimella.

Kohteen kuvaus

Maalauksia on kahdessa tasossa. Ylempänä noin viiden metrin korkeudessa useita kalan kuvia ja ihmiskuvio. Kalat erottuvat heikosti maasta katsoen. Alempana kahden metrin korkeudessa on sijainnut ihmiskuvio. Maalaus on löytynyt vuoden 1974 inventoinnissa ja sen kunto käytiin tarkistamassa. Vuonna 1996 maalaukseen oli kohdistunut ilki-valtaa. Sitä oli ilmeisesti ammuttu haulikolla ja kappale kalliota oli

lohjennut tuhoten maalauksen alemman ihmiskuvan (P. Uino 1996, tarkastuskert. MV ao top.ark.).

Tarkastuksessa havaittiin, että paikalla on vierailtu. Kallion halkeamien muodostamille hyllyille oli aseteltu kynttilöitä ja ulkosoihtuja. Kynttilät olivat valuneet pitkin kalliota, mutta eivät maalauksen päälle. Irto roskat korjattiin pois. Ehkä vierailu on tapahtunut talvella ja metallinen muinaisjäännöskyltti ei ole ollut näkyvissä. Kallion rapautuvassa alaosassa ei havaittu suuria muutoksia.

Kallion edustan hiekkarannalla tai matalalla vedenalaisella hiekkasärkällä ei havaittu löytöjä. Maanomistaja tietää kalliomaalauksen olemassaolon ja suostuisi kaivaustutkimuksiin kallion juurella (T. Miettinen: suullinen tiedonanto).

Luokitusehdotus

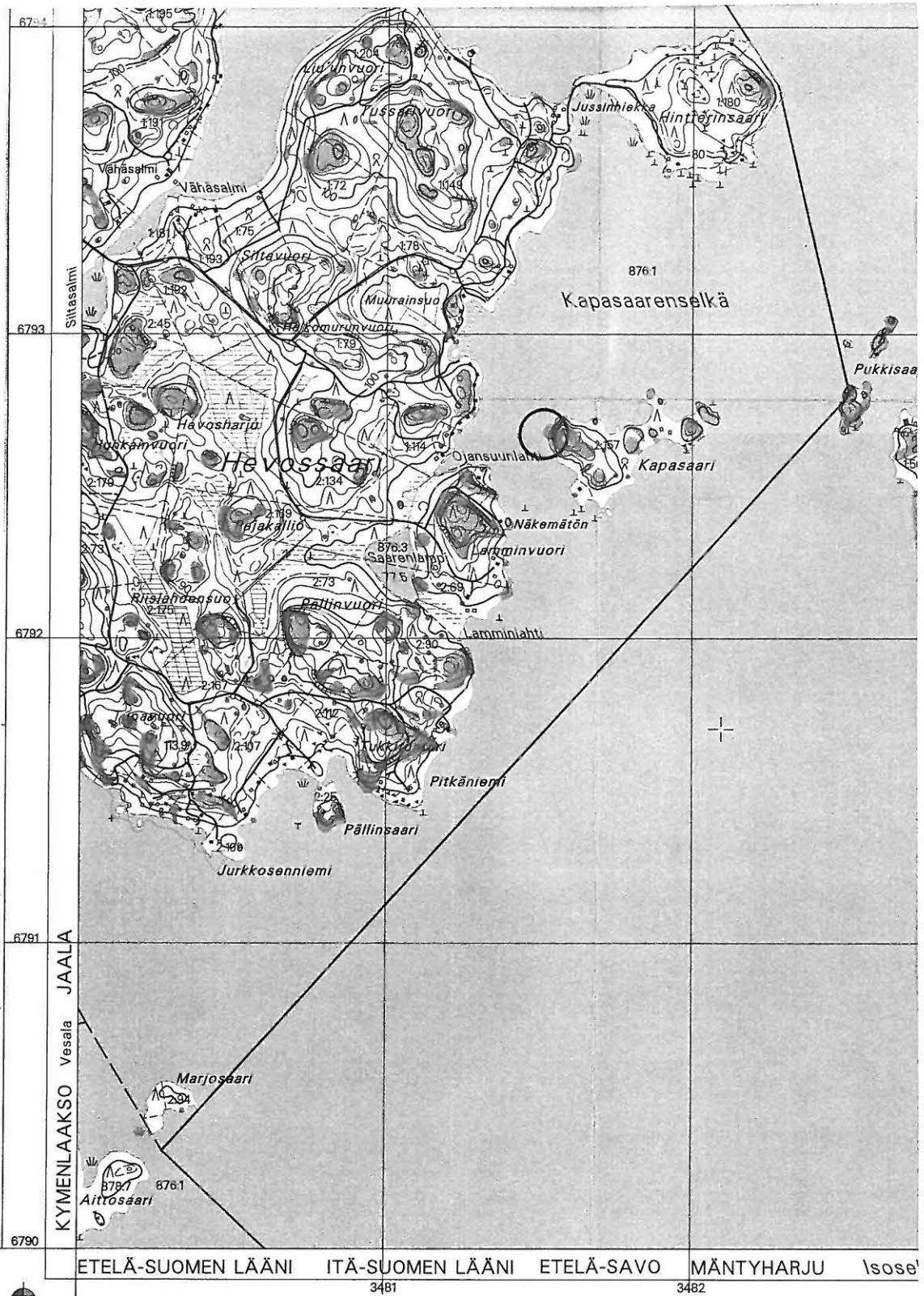
1

Lähilöytöjä

Jaala Tupavuori 163 01 0002 kalliomaalaus Hevossaaren länsirannalla
Jaala Paljakka Hintteri 163 01 0010 kivikautinen asuinpaikka 1 km
Kapasaaresta pohjoiseen.

Lisätietoja

Timo Miettinen 2000: Kymenlaakson kalliomaalaukset, Kymenlaakson maakuntamuseon julkaisuja no 27.



Ote peruskartasta 3114 09 VOIKOSKI 1:20 000, Helsinki 1998



Kalliomaalaus, kohde merkitty punaisella
 x=6792 67, y=3481 53, z= 80 – 82 m mpy

4. Jaala Utelanvuori 163 01 0004

PERUSTIEDOT

Mj-tyyppi	Taide, muistomerkit - kalliomaalaukset
Ajoitus	kivikautinen
Rauhoitusluokka	1
Lukumäärä	1
Peruskartta	3114 02 UIMILA (1994), ei merkitty
Koordinaatit	x=6784 38, y=3469 37, z=80 m mpy
Koordinaattiselite	mj-rekisterin koordinaatit
Maastomerkintä	ei merkintää
Pinta-ala	
Etäisyystieto	Jaalan kirkolta noin 14 km pohjois-luoteeseen

OMISTAJATIEDOT

Alue/rekisterikylä	Karijärvi/Honnila
Tila	163-404-0001-0041
Omistaja	Ahti Issula
Osoite	Ansalahdentie 476, 47710 Jaala
Lisätietoja	Omistaja muuttunut edellisestä inventoinnista, omistajaan ei otettu yhteyttä. Mahdollisesti muitakin omistajia, kartan perusteella vaikea määrittää maalausten tarkka sijainti.

ARKISTOTIEDOT

Aikaisemmat tutkimukset ja löydöt	Timo Miettinen inventointi 1974 Numero 4
-----------------------------------	---

INVENTOINTI

Aika	Johanna Seppä 24.5.2000
Löydöt	-
Karttaotteet	peruskartta 3114 02 UIMILA 1:20 000 (1994)
Kuvat	negatiivit 118910-118911 diat 12-13 (Jaalan kunta)

KOHDEKUVAUS

Karijärven koillisosasta pohjoiseen pistävän Ansalahden itärannalla on maalauksia kalliossa kahdessa kohdassa.

TUTKIMUSKERTOMUS

Sijainti ja maasto

Karijärven ja Ansalahden itärannalla kulkee pitkä kallioselänne. Pohjoispäässään se laskeutuu vesirajaan ja tähän leikkauskohtaan kallio- maalaukset on tehty. Rantakaistaleelle kalliojyrkänteen alle on rakennettu kesämökki, jonka pihapiirissä maalaus nykyisin sijaitsee. Maalauksen edustalla kasvaa nuorta rantapuustoa. Lounaissuunnassa, johon maalaukset katsovat, on Ansalahden kapea suuaukko. Tarkastuksen aikaan siitä ui hirviä ylitse. Ansalahden pohjukan kalliooperässä kulkee kvartsiporfyryrisuoni, joka on hyvin näkyvissä kallioseinämässä Ansalahdentien ja Ansalahdenkujan risteyksen itäpuolella.

Kohteen sijaintia ei mitattu GPS-paikantimella.

Kohteen kuvaus

Maalaus on löytynyt vuoden 1974 inventoinnissa ja sen kunto käytiin tarkastamassa. Utelanvuoren kalliomaalaus koostuu kahdesta osasta. Utelanvuori 1 on pohjoisempi maalauskenttä lounaaseen suuntautuvassa epätasaisessa kallioseinämässä pari metriä vesirajasta. Maalaus koostuu noin kolmen metrin korkeudella olevista heikosti erottuvista maalatuista kuvioista ja niiden oikealla puolella olevasta ihmishahmoisesta kallionulkonemasta, jota on myös koristeltu punavärillä. Näihin saattaa liittyä myös luolamainen kallionhalkeama maalauskentästä yläviistoon oikealla parinkymmenen metrin päässä. Halkeaman perällä on

ihmiskasvoja muistuttava kivimuodostuma. Uutelanvuori 2 sijaitsee lähempänä mökkiä noin 60 metriä etelään. Tämä maalauskenttä sijaitsee pienen puoliluolamaisen syvennyksen reunassa. Siihen on kuvattu kettua muistuttava eläin ja ihminen.

Uutelanvuori 1:n maalaus on peittynyt jäkälään ja alkaa olla vaikeasti havaittavissa. Sen yläpuolella ei ole suojaavaa kallioulkonemaa. Uutelanvuori 2:n maalaus on paremmassa suojassa. Maalaukselle pääsee vain mökin pihan kautta. Ylhäältä kalliolta on hyvä näkymä Karijärvelle ja sieltä tulee portaat alas mökille. Uutelanvuori 1:n maalaus voisi olla näkyvissä myös vesiltä.

Karijärveltä ei tunneta kivikautisia asuinpaikkoja. Inventoinnissa havaittiin rantojen olevan pääosin kivisiä. Maalauksista kahden kilometrin päässä lounaaseen Silonsaaren Hietarannassa kerrottiin entisestä pellostä löytyneen n. 70 cm syvyydestä hiiliä. Nyt paikalla oli mökin piha ja tasainen nurmikko. Mitään esihistoriaan viittaavaa ei ollut näkyvissä.

Uutelanvuoren maalauksia ei voi ajoittaa rannansiirtymisen perustella, sillä ne on voitu maalata nykyiseltä maanpinnalta. Todennäköisesti ne liittyvät kampakeraamiseen aikaan. (T. Miettinen 2000: 104 – 105)

Maitse maalauksille joutuu kulkemaan mökkien pihojen läpi, vesitse voi rantautua mökkien välille.

Luokitusehdotus

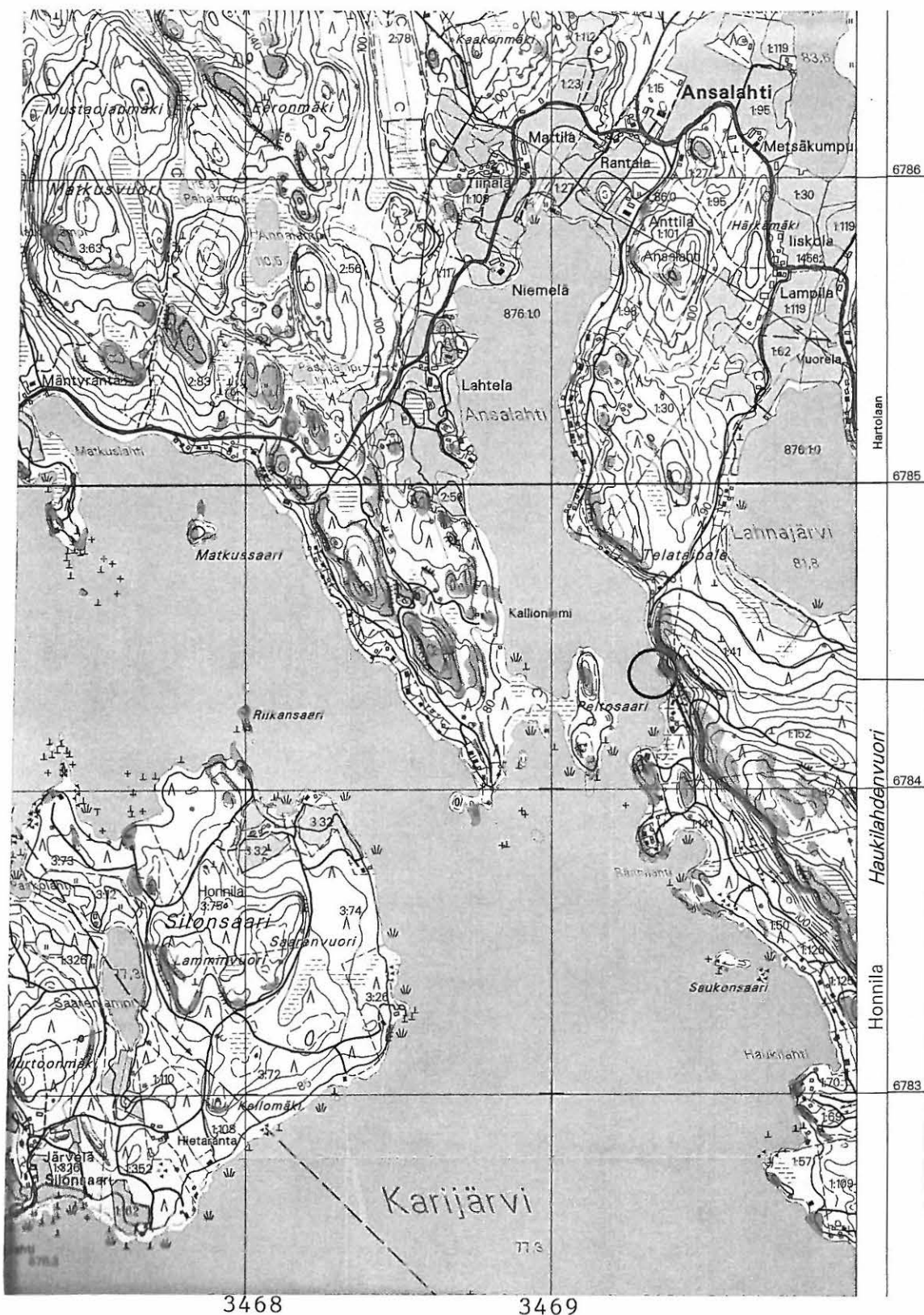
1

Lähilöytöjä

Jaala Karijärvi Patakallio 163 01 0007 kalliomaalaus Uutelanvuoresta 4 km kaakkoon

Lisätietoja

Timo Miettinen 2000: Kymenlaakson kalliomaalaukset, Kymenlaakson maakuntamuseon julkaisu no 27



Ote peruskartasta 3114 02 UIMILA 1:20 000, Karttokeskus 1994



Kalliomaalaus, kohde merkitty punaisella
 x=6784 38, y=3469 37, z= 80 m mpy

5. Jaala Pukkisaari 163 01 0005

PERUSTIEDOT

Mj-tyyppi	Muinaisjäännösryhmät
Ajoitus	moniperiodinen
Rauhoitusluokka	1
Lukumäärä	2
Peruskartta	3114 05 HUHDASJÄRVI (1994), ei merkitty
Koordinaatit	x=6784 68, y=3478 12, z=73 m mpy
Koordinaattiselite	mj-rekisterin koordinaatit
Maastomerkintä	ei merkintää, Timo Miettisen paikalle jättämä pieni muovikilpi oli kadonnut.
Pinta-ala	kalmisto 50x100 m
Etäisyystieto	Jaalan kirkolta 14,5 km koilliseen

OMISTAJATIEDOT

Alue/rekisterikylä	Huhdasjärvi/1. Vesala ja 2. Haapalahti
Tila	1. 163-414-0001-0236 Tapiola 2. 163-402-0001-0049 Järvelä
Omistaja	1. Teuvo Nieminen
Osoite	Mäntyharjuntie 1659, 47760 Huhdasjärvi 2. Sari Ruismäki Vilhovuorenkatu 7-9 f 171, 00500 Helsinki
Lisätietoja	Saaren pohjoiskärki eli osa kalmistosta kuuluu Vesalaan, loput Haapalahteen. Omistajiin ei otettu yhteyttä.

ARKISTOTIEDOT

Aikaisemmat tutkimukset ja löydöt	Matti Huurre tarkastus 1976 Löydöt KM 19915:1-18 kalmistolöytöjä
	Timo Miettinen ja Tiina Mertanen kaivaus 1994-1995 Löydöt KM 29097:1- 756, kalmistolöytöjä
	Timo Miettinen koekaivaus 1995, kaivaus 1996 Löydöt KM 29098:1- 333, keramiikkaa, kiviesineitä ja kvartsi-iskoksia
	Timo Miettinen kaivaus 1996 Löydöt KM 30871:1 - 288 , kalmistolöytöjä

INVENTOINTI

Aika	Johanna Seppä 17.5.2000
Löydöt	-
Karttaotteet	peruskartta 3114 05 HUHDASJÄRVI 1:20 000 (1994)
Kuvat	negatiivit 118891-118894 dia 8 (Jaalan kunta)

KOHDEKUVAUS

Kohde sijaitsee Huhdasjärvessä olevassa Pukkisaarella. Saaren pohjoispäässä on rautakautinen polttokenttäkalmisto ja eteläpäässä myöhäiskivikautinen asuinpaikka.

TUTKIMUSKERTOMUS

Sijainti ja maasto

Pukkisaari sijaitsee Huhdasjärven keskivaiheilla. Huhdasjärvi kuuluu laajaan vesireittiin, joka kulkee Jaalassa Karijärveltä pienten jokien ja järvien kautta Vuohijärvelle. Pukkisaari on pieni pohjois-eteläsuuntainen pääosin hiesusta muodostunut saari. Sen itäreunalla on kallioita. Saarella kasvaa kaskeamiseen viittaavaa koivikko. Saaren itäpuolella sijaitsee Kalmoniemi, josta ei ole nimestään huolimatta löydetty mitään hautauksiin viittaavaa. Sinne on kuitenkin pystytetty suuri muistokivi. Pukkisaaren kalmistoa käyttäneen rautakautisen vä-

estön asuinpaikaksi on ehdotettu Huhdasjärven luoteispäässä sijaitsevaa vanhaa kylämäkeä (nyk. Tienari). Paikalla on runsaasti merkkejä historiallisen ajan asutuksesta ja arkeofyyttikasveja. Mäen tarkempi tutkiminen ei ole ollut mahdollista.

Kohteen sijaintia ei mitattu GPS-paikantimella.

Kohteen kuvaus

Kalmisto löytyi vuonna 1976, jolloin partiolaiset löysivät veden alta paljastuneelta rantahietikolta muutamia metalliesineitä. Tarkastuksessa esineitä löytyi lisää (M. Huurre tark.kert.). Vuosina 1994 – 1996 Timo Miettinen Kymenlaakson maakuntamuseosta teki saarella kaivaustutkimuksia (T. Miettinen ja T. Mertanen kaiv.kert.). Kalmistoa tutkittiin laajemmin ja asuinpaikkaa koekaivauksella. Osa kalmistosta on sortunut veteen ja sitä on tutkittu meriarkeologisin menetelmin. Kalmistoalueen laajuus on selvitetty metallinilmaisimen avulla. Esinelöytöjen perusteella Pukkisaaren polttokenttäkalmisto ajoittuu merovingiajan loppuun ja viikinkiajalle. Se on tyypiltään hämäläinen kiveämätön polttokenttäkalmisto. Myös esinetyypit viittaavat pääasiassa Hämeeseen. Asuinpaikka havaittiin 1994 kalmiston tutkimisen aikana. Asuinpaikka ja kaksi matalaa asumuspainannetta ajoittuvat niukkojen keramiikkalöytöjen perusteella varhaismetallikauteen. Asuinpaikan laajuus ei ole tiedossa.

Vuoden 2000 inventoinnissa todettiin, että kalmiston törmä ei ole enempää sortunut. Vanhat kaivausalueet erottuvat vielä maastossa ja veteen jätetyt punaiset merkkikivet ovat myös näkyvissä. Matalan veden aikoina hiekkasärkkä paljastuu, mutta lisää löytöjä ei ole tullut näkyviin. Asuinpaikan kaivausalueet erottuvat ympäristöstään poikkeavan kasvillisuuden perusteella. Timo Miettisen kalmistoalueelle jättämä pieni muovinen rauhoituskilpi oli kadonnut. Oppaana saarella toimi Seppo Kammonen, joka kertoi että saarella käydään sienestämässä ja sinne on järjestetty muutamia opastettuja tutustumisretkiä. Liikkuminen on kuitenkin ollut vähäistä eikä uhkaa muinaisjäännöksen säilymistä. Runsas matkailu voisi eroosion takia tuhota kalmistoa, sillä useat löydöt sijaitsevat hyvin pinnassa heti turpeen alla. Saareen pääsee veneellä kylän uimarannasta Huhdasjärven joen suulta tai itäsuunnasta Vesalasta lomakoti Sinibellin venerannasta. Saarta on ehdotettu käytettävän Pro Arke -projektiin liittyvänä matkailukohteena.

Luokitusehdotus

1

Lähilöytöjä

irtolöytö Jaala Kokkola 163 04 0015 reikäkivi

Lisätietoja

Timo Miettinen 1998: Kymenlaakson esihistoriaa, Kymenlaakson maakuntamuseon julkaisuja no 26.



Ote peruskartasta 3114 05 HUHDASJÄRVI 1:20 000, Karttakeskus 1994

○ Rautakautinen kalmisto ja myöhäskivikautinen asuinpaikka, kohde merkitty punaisella
 x=6784 68, y=3478 12, z= 73 m mpy

6. Jaala Puolakka 163 01 0006

PERUSTIEDOT

Mj-tyyppi	röykkiöt -
Ajoitus	historiallinen
Rauhoitusluokka	2
Lukumäärä	1
Peruskartta	3114 05 HUHDASJÄRVI (1994), ei merkitty
Koordinaatit	x=6783 47, y=3479 62, z=n 90 m mpy peruskartan mukaan (81 m mpy vanha tieto)
Koordinaattiselite	mj-rekisterin koordinaatit
Maastomerkintä	ei merkintää
Pinta-ala	halkaisija 9 m
Etäisyystieto	Jaalan kirkolta 14 km koilliseen

OMISTAJATIEDOT

Alue/rekisterikylä	Haapalahti/Haapalahti
Tila	163-402-0002-0053 Puolakka
Omistaja	Tuula Gonzalez
Osoite	Haapalahdentie 140, 47760 Huhdasjärvi
Lisätietoja	Omistajan kanssa keskusteltiin.

ARKISTOTIEDOT

Aikaisemmat tutkimukset ja löydöt	Timo Miettinen tarkastus 1992 (ei kertomusta) Timo Miettinen kaivaus 1994
-----------------------------------	--

INVENTOINTI

Aika	Johanna Seppä 11.5. ja 4.10.2000
Löydöt	-
Karttaotteet	peruskartta 3114 05 HUHDASJÄRVI 1:20 000 (1994)
Kuvat	negatiivit 118873

KOHDEKUVAUS

Röykkiö Alankojärven koillisrannalla mäenharjanteella pienten kallionyppylöiden välisellä tasanteella.

TUTKIMUSKERTOMUS

Sijainti ja maasto

Röykkiö sijaitsee mäellä Haapalahdentien itäpuolella noin 800 metriä Vesalantien risteyksestä. Alueella on useita avoimia kallionyppylöitä, joilta on hyvät näkymät ympäristöön.

4.10. kohteen sijainti mitattiin GPS-paikantimella ja tulos oli sama kuin entiset koordinaatit.

Kohteen kuvaus

Kun röykkiö löydettiin, sen arveltiin olevan hautaraunio. Kaivaustutkimukset paljastivat kuitenkin, että kyseessä on historiallisen ajan tuulimyllyn pohja (T. Miettinen kaiv.kert.). Röykkiön halkaisija on 9 metriä ja korkeus 0,6 metriä. Tutkimuksen jälkeen se on entistetty ja siihen asetettiin tuulimyllyn napatukin replika. Inventoinnissa todettiin, että röykkiö on hyvässä kunnossa. Napatukki on paikallaan ja paikka on pysynyt avoimena. Mäen rinteeseen on tosin kasvanut tiheä ja vaikeakulkuinen vesakko. Huhdasjärvellä on esitetty ajatus käyttää röykkiötä Pro Arke –projektiin liittyvänä matkailukohteena.

Luokitusehdotus

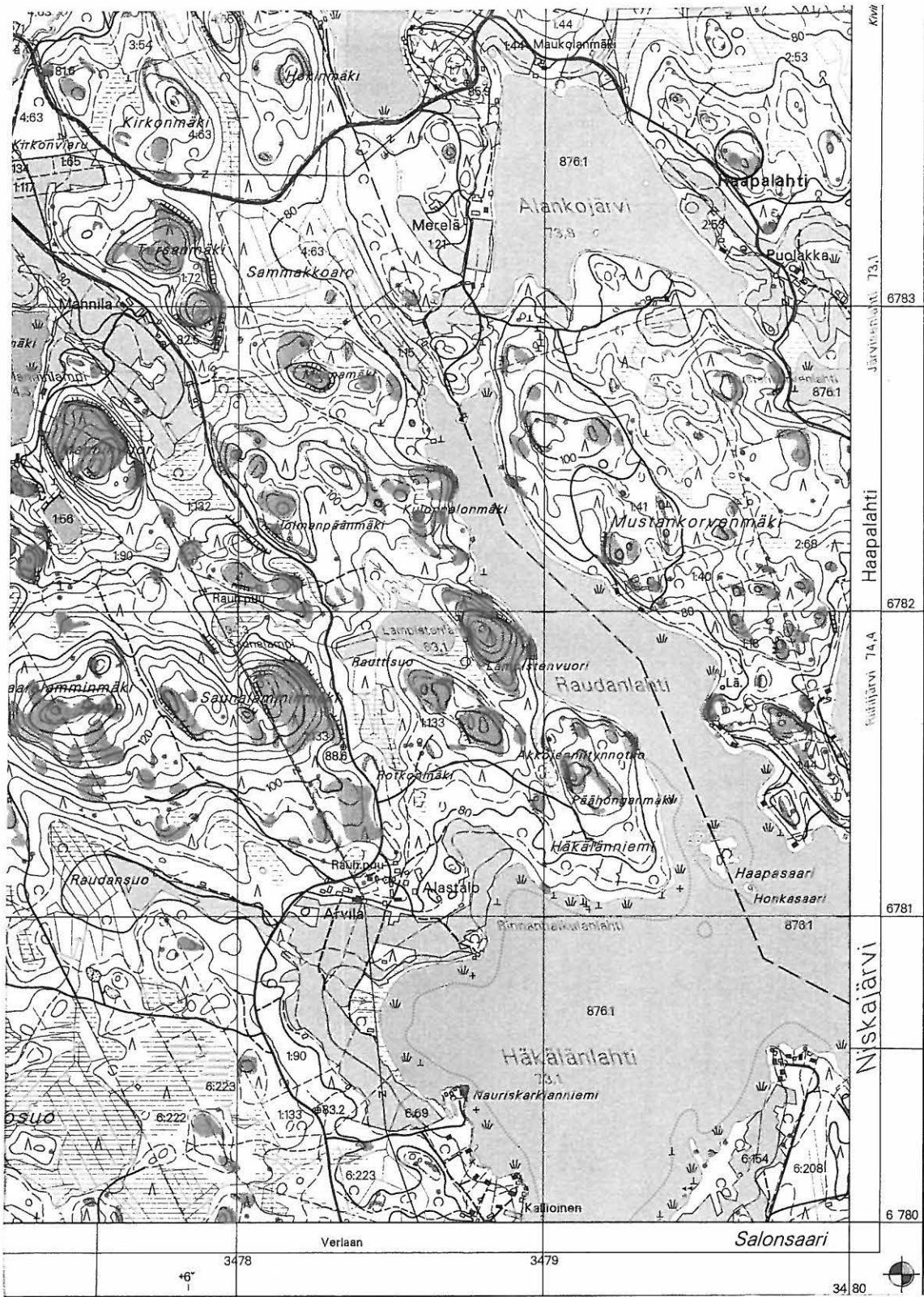
2

Lähilöytöjä

Jaala Sydänlampi 163 04 0000 reikäkivi
Jaala Terniemi historiallisen ajan? kuoppia

Lisätietoja

T. Miettinen kaivauskertomus 1994



Ote peruskartasta 3114 05 HUHDASJÄRVI 1:20 000 (1994)



Historiallisen ajan tuulimyllynpohja, kohde merkitty punaisella
 X=6783 47, y=3479 62, z= n. 90 m mpy

7. Jaala Patakallio 163 01 0007

PERUSTIEDOT

Mj-tyyppi	Taide, muistomerkit - kalliomaalaukset
Ajoitus	kivikautinen?
Rauhoitusluokka	1/2
Lukumäärä	1
Peruskartta	3114 05 HUHDASJÄRVI (1994), ei merkitty
Koordinaatit	x=6780 91, y=3471 52, z=79 m mpy
Koordinaattiselite	mj-rekisterin koordinaatit
Maastomerkintä	ei merkintää
Pinta-ala	noin 20x20 cm
Etäisyystieto	Jaalan kirkolta 10 km pohjoiseen

OMISTAJATIEDOT

Alue/rekisterikylä	Kariharju/Karijärvi
Tila	163-407-0006-0032 Patakallio
Omistaja	Hannu Laurila
Osoite	Korpitie 22, 45200 Kouvola
Lisätietoja	Omistajaan ei otettu yhteyttä.

ARKISTOTIEDOT

Aikaisemmat tutkimukset ja löydöt T. Miettinen inventointi 1974, ei merkitty muinaisjännökseksi

INVENTOINTI

Aika	Johanna Seppä 4.10. 2000
Löydöt	-
Karttaotteet	peruskartta 3114 05 HUHDASJÄRVI 1:20 000 (1994)
Kuvat	negatiivit 118929-118931

KOHDEKUVAUS

Maalaus kallionhalkeamassa Karijärven kaakkoiskulmassa lähellä järven lasku-uomaa.

TUTKIMUSKERTOMUS

Sijainti ja maasto

Patakallio on ympäristöstään selvästi erottuva veteen laskeva kallioseinä. Se sijaitsee Karijärvestä itään päin suuntautuvan vesireitin lähtökohdassa, jossa matala Kariharju erottaa Kaajärven Karijärvestä. Harjun rannat ovat kesämökkikäytössä, muuten harju on maanviljelysaluetta. Kariharjun pohjoistyvässä sijaitsee vanha kylänpaikka ja siellä kasvaa useita arkeofyyttikasveja. Patakallion kohdalla Välijointien varressa (os. 164) sijaitsee suuri hiilimiilu. Karijärveltä ei tunneta kivikautisia asuinpaikkoja. Patakalliosta 1,5 km päässä lännessä Herransaareissa havaittiin inventoinnissa useita asuinpaikoiksi hyvin sopivia hiekkaniemiä, mutta niillä ei näkynyt mitään merkkejä esihistoriallisesta asutuksesta. Patakallio erottuu komeana Herransaaresta järven yli. Kallion pohjoispäässä on sivuttainen hiidenkirnu.

Patakallion laelta tehtiin GPS-mittaus.

Kohteen kuvaus

Maalaus on löytynyt inventoinnissa 1974, muuta sitä ei epämääräisyytensä takia vielä hyväksytty kohteeksi. Maalaus on hyvin vaikeasti havaittavissa rosoisesta kalliopinnasta. Katkelmallinen ihmishahmo sijaitsee kallionhalkeamassa noin kahden metrin korkeudella. Maalauksen olemassaolo ei ole niinkään tunnettu kuin selvästi erottuva hiidenkirnu, jonka lähistön mökkiläiset tiesivät. Kallion edustalla on syvä vettä, eikä maalausta uhkaa ihmistoiminta sen vaikean havaittavuuden takia. Tosin mökkiläiset kertoivat, että lapsilla on tapana talvella jäiden aikaan ryömiä kallion halkeamissa. Inventointimatalla oppaana toimi

Timo Miettinen ja vene saatiin lainaan lähimökistä. Maalauksen näkee vain vesiltä.

Patakalliosta lounaaseen, puolella välissä matkalla Herransaaren sijaitsee pienet Kapasaaret. Niissä kerrottiin olevan kivikasoja. Timo Miettinen on tarkastanut tiedon ja totesi niiden olevat luonnollisia rantamuodostumia (T. Miettinen: suullinen tiedonanto).

Luokitusehdotus

1

Lähilöytöjä

Jaala Karijärvi Uutelanvuori 163 01 0004 Patakalliosta luoteeseen.

Lisätietoja

Timo Miettinen 2000: Kymenlaakson kalliomaalaukset, Kymenlaakson maakuntamuseon julkaisu no 27.



Ote peruskartasta 3114 05 HUHDASJÄRVI 1:20 000, Karttakeskus 1994



Kalliomaalaus, kohde merkitty punaisella
 x=6780 91, y=3471 52, z= 79 m mpy

8. Jaala Kintahuonvuori 163 01 0008

PERUSTIEDOT

Mj-tyyppi	Taide, muistomerkit - kalliomaalaukset
Ajoitus	kivikautinen
Rauhoitusluokka	1
Lukumäärä	1
Peruskartta	3113 06 ORAVALA (1994), ei merkitty
Koordinaatit	x=6768 22, y=3470 44, z= 67,5 m mpy
Koordinaattiselite	mj-rekisterin koordinaatit
Maastomerkintä	ei merkintää
Pinta-ala	200x45 cm
Etäisyystieto	Jaalan kirkolta 3,5 km lounaaseen

OMISTAJATIEDOT

Alue/rekisterikylä	Hausanniemi/Jaala
Tila	163-406-0001-0115 Ojastenvuori
Omistaja	Eila Veijanen
Osoite	Maria Jotunintie 3 b 166, 00400 Helsinki
Lisätietoja	Omistajaan ei oltu yhteydessä.

ARKISTOTIEDOT

Aikaisemmat tutkimukset ja löydöt	Timo Miettinen tarkastus 1997
-----------------------------------	-------------------------------

INVENTOINTI

Aika	Johanna Seppä 8.5.2000
Löydöt	-
Karttaotteet	peruskartta 3113 06 ORAVALA 1:20 000 (1994)
Kuvat	negatiivit 118865-118866 diat 2-3 (Jaalan kunta)

KOHDEKUVAUS

Kalliomaalaus Pyhäjärven luoteisreunassa olevan laajan Hausanniemen kaakkoisreunassa kohoavan Kintahuonvuoren eteläisimmässä kärjessä.

TUTKIMUSKERTOMUS

Sijainti ja maasto

Hausanniemi on laaja niemi Pyhäjärven luoteisreunassa. Se koostuu kallioista mäistä ja peltotasanteista. Kintahuonvuoren kalliojyrkänne sijaitsee 15 metrin päässä rantaviivasta kahden mökin välisellä alueella. Kivisellä rantatasanteella kasvaa harvaa mäntymetsää. Hausanniemestä luoteeseen Pyhäjärvi kurottautuu sisämaahan pitkänä Kimolanlahtena. Lahdesta edelleen kohti Konnivettä rakennetun kanavan varrelta on useita kivikautisia irtolöytöjä. Hausanniemen eteläpuolella sijaitsee Hiidensaari ja mahtava Hiidenvuori. Sieltä myös Kymijoki virtaa nykyisin Pyhäjärveen. Hiidensaareissa sijaitsee tekstiilikeraaminen asuinpaikka ja varhaismetallikautinen röykkiöhauta-alue (Iitti Keidas ja Iitti Hiidenvuori).

Kohteen sijaintia ei mitattu GPS-paikantimella.

Kohteen kuvaus

Maalaus on löytynyt 1997, jolloin sen havainnut mökkiläinen Mirja Pihkala ilmoitti sen Timo Miettiselle. Kohde tarkastettiin samana vuonna. Maalaus koostuu kahdesta veneenkuvasta. Vasemmanpuoleinen on suurempi, siinä on 12 miehistöviiivaa. Tästä oikealle yläviistoon sijaitsee pienempi veneenkuva, jossa on 4 miehistöviiivaa. Kuvat sijaitsevat vain puolentoista metrin korkeudella maanpinnasta. Sen maalaa-misaikaan Pyhäjärven vedenpinta on varmaankin ollut lähes sama kuin nykyisin. Selvästi kampakeraamiseen aikaan liitettäviä asuinpaikkoja ei Pyhäjärven alueelta tunneta Jaalan puolelta, mutta sekä Kimolan kanavan ja Pyhäjärven pohjoisrantojen pelloista löytyneet irtolöydöt to-

distavat alueella liikkuneesta väestöstä. Iitin puolella Pyhäjärven lounaisrannalla Kintahuonvuoresta lounaaseen sijaitsee Iitin Variskallion kampakeraamiseen aikaan ajoitettu asuinpaikka (merkitty peruskarttaan). Sen korkeus on 73 m mpy.

Pyhäjärven itäpäästä lähtevät vesireitit Kymijoki etelään ja Väliväylä itään. Ehkä Kintahuonvuoren maalauksessa on kuvattu näillä vesillä liikkuneita suuriakin veneitä. Tässä yhteydessä voisi mainita puolen kilometrin päässä koillisessa sijaitsevan Kirkkorannan, jossa on kalliolla muistokaiverrus Pyhäjärvellä tapahtuneesta kirkkoveoneonnettomuudesta. Turmassa hukkui 11 henkeä vuonna 1745.

Inventoinnissa havaittiin, että maalaus on yhä jäkälätön. Kuvio on kuitenkin haalistunut eikä siis kovin selkeä. Maalaukselle pääsee maitse vain mökkien pihan kautta, vesitse voi rantautua hieman syrjemälle.

Luokitusehdotus

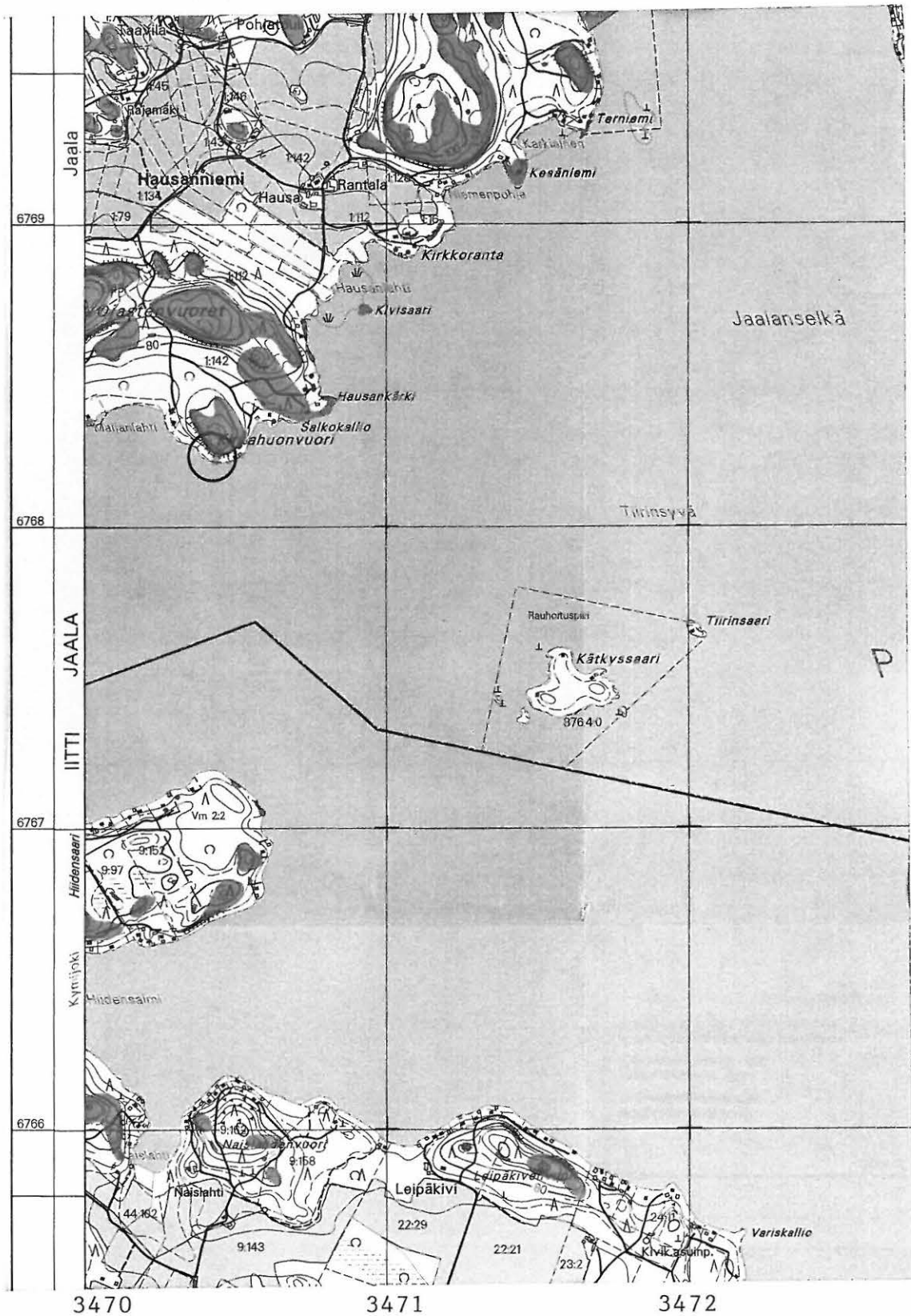
1

Lähilöytöjä

Iitti Keidas
Iitti Hiidenvuori
Iitti Variskallio

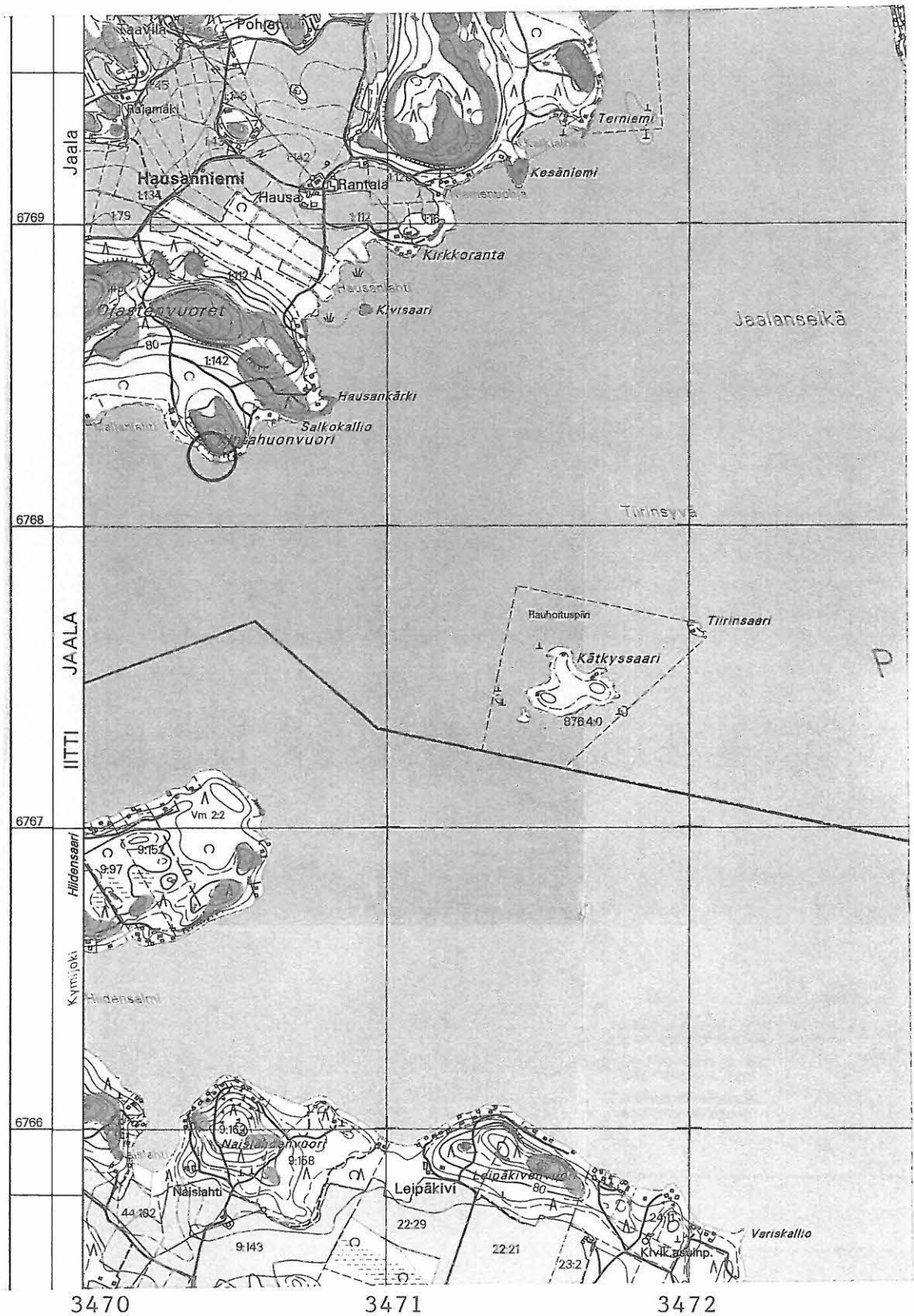
Lisätietoja

Timo Miettinen 2000: Kymenlaakson kalliomaalaukset, Kymenlaakson maakuntamuseon julkaisuja no 27



Ote peruskartasta 3114 06 ORAVALA 1:20 000, Karttakeskus 1994

○ Kalliomaalaus, kohde merkitty punaisella
 x=6768 22, y=3470 44, z= 67,5 m mpy



Ote peruskartasta 3114 06 ORAVALA 1:20 000, Karttakeskus 1994



Kalliomaalaus, kohde merkitty punaisella
 x=6768 22, y=3470 44, z= 67,5 m mpy

9. Jaala Hietaniemi 163 01 0009**UUSI KOHDE****PERUSTIEDOT**

Mj-tyyppi Asuinpaikat - asuinpainanteet
 Ajoitus kivistä
 Rauhoitusluokka 2
 Lukumäärä 1
 Peruskartta 3114 08 HILLOSENSALMI (1998), ei merkitty
 Koordinaatit xgps=6780377, ygps=3482147, z=75 m mpy
 Koordinaattiselite GPS-mittaus on tehty asuinpainanteiden välistä.
 Maastomerkintä ei merkintää
 Pinta-ala 75x75m
 Etäisyystieto Jaalan kirkolta 13 km koilliseen

OMISTAJATIEDOT

Alue/rekisterikylä Siikaniemi/Vesala
 Tila 163-414-0001-0265 Niskajärvi
 Omistaja Jaalan kunta
 Osoite Salparinteentie 1 a, 47710 Jaala
 Lisätietoja Maanomistajaan on otettu yhteyttä

ARKISTOTIEDOT

Aikaisemmat tutkimukset ja löydöt -, uusi kohde

INVENTOINTI

Aika Johanna Seppä 10.5., 12.5., 25.5. ja 3.10.2000
 Löydöt KM 32474: 1 – 2, Kivilajiydin ja kvartsi-iskoksia
 Karttaotteet peruskartta 3114 08 HILLOSENSALMI 1:20 000(1998)
 Kuvat negatiivit 118872, 118876-118877

KOHDEKUVAUS

Kaksi mahdollista asuinpainannetta Siikaniemen länsirannalla sijaitsevassa pienessä Hietaniemessä.

TUTKIMUSKERTOMUS**Sijainti ja maasto**

Hietaniemi sijaitsee suuren Siikaniemen keskivaiheilla Niskajärven rannalla. Siikaniemen länsiranta on korkea harjumainen törmä, jonka alapuolella suojaisa Hietaniemi sijaitsee. Siikaniemessä on useita hiekkaisia pikkuniemiä, sen lounaiskärjessä sijaitseekin toinen asuinpaikka Nuumanniemi 163 01 0001. Niskajärvi kuuluu laajaan vesireittiin. Sen pohjoispäästä pääsee Vesalanjokea myöten Huhdasjärvelle ja etelästä Nuumasalmen läpi Suolajärvelle. Siikaniemessä kasvaa kuivaa kangasmetsää, mutta Hietaniemi on lehtipuuvaltainen. Ehkä niemessä on joskus ollut pieni kaskipelto. Niemen sivuilla on hienot hiekkarannat ja mökkejä. Myös Hietaniemen kärjessä on mökki, mutta asuinpainanteet sijaitsevat tontinrajan eri puolella. Niemen kärki on kivinen.

Asuinpainanteiden sijainti mitattiin GPS-paikantimella.

Kohteen kuvaus

Kohteeseen johdatti karttatarkastelu: sen sijainti ja nimi. Kohde havaittiin 10.5.2000 ja siellä käytiin myöhemmin tekemässä koekuoppia ja mittauksia. 3.10. mukana oli Timo Miettinen. Asuinpainanteet sijaitsevat Hietaniemen koillistyvässä kaivettuna loivaan rinteeseen siten, että niiden rannan puolella ei ole vallia. Painanteita on kaksi vierekkäin. Itäinen painanne on selkeämpi ja syvämpi. Se on muodoltaan pyöreähkö, 8,5 x 7,5 metriä. Läntinen painanne on matalampi ja pitkänomainen, 9 x 6 metriä. Painanteiden pitempi akseli sijaitsee kohtisuoraan rantaan nähden. Painanteiden sijainti on sikäli erikoinen, että ne sijaitsevat niemen korkeimman kohden pohjoispuolella. Niemen eteläreuna on kosteampi ja ryteikköinen. Sen läpi on tehty tie niemen

1a

kärkeen mökille ja siinä näyttäisi erottuvan jonkinlaisia sarkaojia, ehkä viitteenä viljelystä.

Painanteisiin tehtiin koekuopat ja niiden ympäristöön lapionpistoja. Koekuopat (50x50 cm) sijaitsivat keskellä painanteita. Lapionpistoja tehtiin kaksi painanteiden välille ja yksi läntisen painanteen pohjoispuolelle sekä yksi itäisen painanteen itäpuolelle. Paikka on hyvin vähälöytöinen. Itäisen painanteen koekuopasta löytyi vain pieniä erittäin epämääräisiä kvartsin siruja ja läntisestä painanteesta yksi kivilajiydin. Hiiltä tai muuta likamaata ei havaittu. Päälimmäisenä maannoksessa oli hiilinen ja irtonainen kaskikerrokseksi tulkittu kerros, jonka alla oli hyvin voimakas huuhtoutumis- ja rikastumiskerros. Kaskikerroksen paksuus oli noin 20 cm ja 40 cm syvyydessä alkoi kova ja kivinen anaturamaa. Lapionpistot olivat löydöttömiä. Ainoa todiste kohteen esihistoriallisuudesta on yksi porfyriitti. Sen kivilaji on punertavan harmaata kvartsi-porfyriä. Pohjois-Jaalassa esiintyy kallioperässä porfyriittisuonia, mutta tarkastuksessa havaittiin, että se on karkeampira-keista kuin Hietaniemestä löydetty. Ydin ei ilmeisesti ole paikallista kivilajia. Nuumasalmen rannalta vedestä löytyi samankaltaista porfyriittia kuin Hietaniemestä, mahdollisia iskoksia. Kohde saattaa olla viljelyn osittain tuhoama. Mökkien reunoille oli kaiveltu pieniä hiekkakuoppia, jotka olivat täyttyneet vedellä.

Korkeudeltaan vesistöön nähden Hietaniemen painanteet ovat samantaisia kuin muut Jaalan tunnetut kohteet. Ne sijaitsevat vain pari metriä nykyisen vedenpinnan yläpuolella. Vaikuttaa jälleen siltä, että vedenkorkeus ei ole paljoa muuttunut. Tässä tapauksessa rantavedestä ei havaittu löytöjä.

Löytöjen puutteessa alueen rajaus on suoritettu maaston perusteella. Muinaisjäätännösalueen voi rajata niemen koillistyveen, siten että painanteet ovat sen keskivaiheilla. Etelässä alue rajautuu mökkitiehen, lännessä mökin pihapiiriin, pohjoisessa rantaan ja idässä kohoavaan törmään. Tämän alueen koko on arviolta 75x75 m.

Hietaniemeen pääsee autolla Hirvirinteentietä. Matkalla tie kulkee Juoksuhaudanmäen kautta, jolla on nimensä mukaisesti juoksuautoja.

Luokitusehdotus

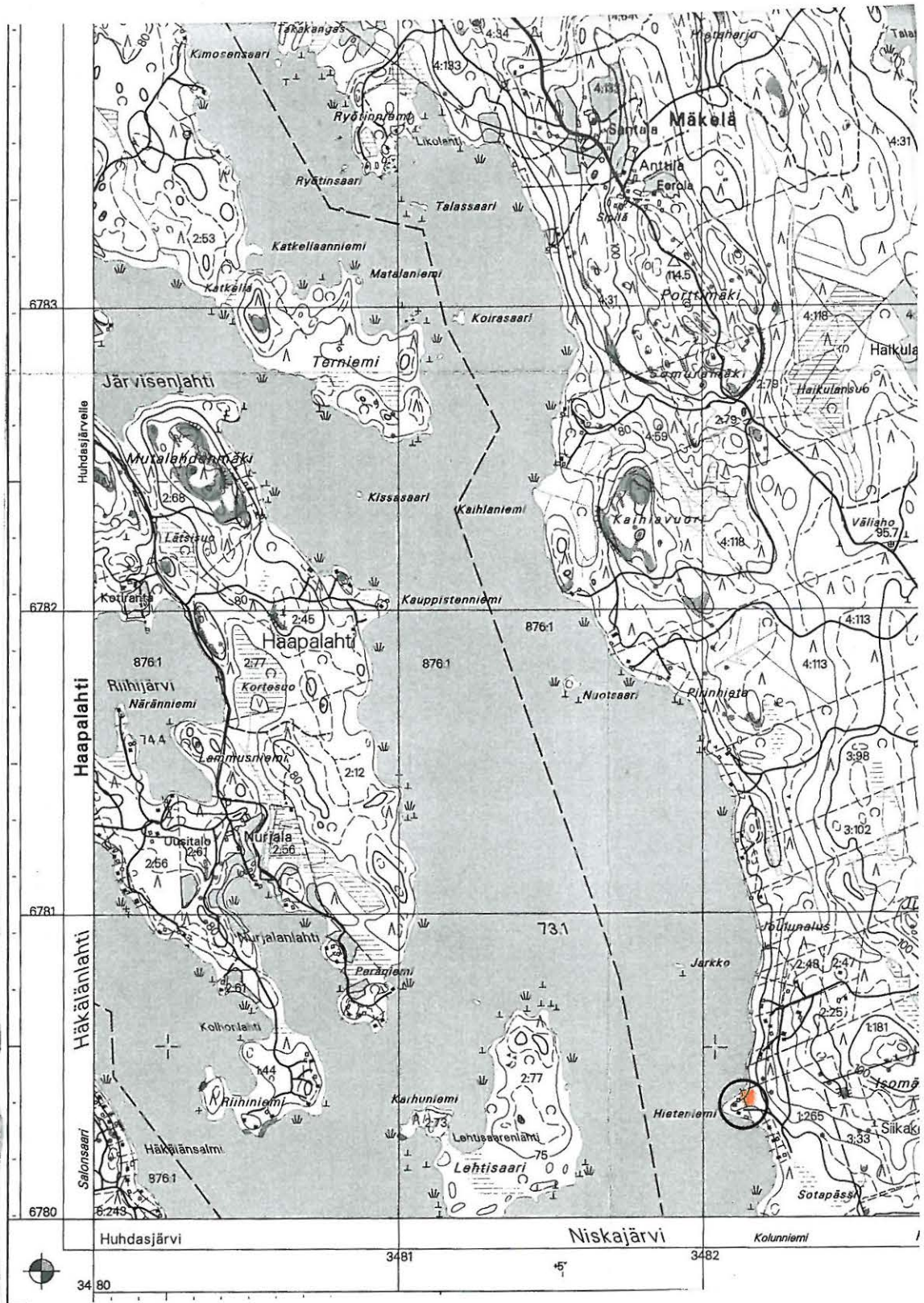
2, vähälöytöinen, vaatii lisätutkimuksia

Lähilöytöjä

Jaala Siikaniemi Nuumanniemi 163 01 0001 kolme km etelään.
Jaala Nuumasalmi 163 01 0012 kolme km etelään.

Lisätietoja

-



Ote peruskartasta 3114 08 HILLOSALMI 1:20 000, Helsinki 1998



Kivikautinen asuinpaikka, kohde merkitty punaisella
 x=6768 22, y=3470 44, z= 67,5 m mpy

10. Jaala Hintteri 163 01 0010**UUSI KOHDE****PERUSTIEDOT**

Mj-tyyppi
Ajoitus
Rauhoitusluokka
Lukumäärä
Peruskartta
Koordinaatit
Koordinaattiselite
Maastomerkintä
Pinta-ala
Etäisyystieto

Asuinpaikat -
kivikautinen
2
1
3114 09 VOIKOSKI (1998), ei merkitty
xgps=6793829, ygps=3481672,z=75 – 80 m mpy
GPS-mittaus on tehty koekuopan paikalta.
ei merkintää
200x50 m
Jaalan kirkolta 24 km pohjois-koilliseen

OMISTAJATIEDOT

Alue/rekisterikylä
Tila
Omistaja
Osoite
Lisätietoja

Hintterinsaari/Palj akka
163-409-0001-0212
Eeva-Maria Honkanen
Kivakatu 1 a 20, 15210 Lahti
Omistajiin on oltu yhteydessä ja lähetetty pyynnöstä kopio Muinais-
muistolaista.

ARKISTOTIEDOT

Aikaisemmat tutkimukset ja löydöt

-, uusi kohde

INVENTOINTI

Aika
Löydöt
Karttaotteet
Kuvat

Johanna Seppä 15.5., 19.5. ja 3.10.2000
KM 32475:1 – 11, keramiikkaa, kvartsia ja palanutta luuta
peruskartta 3114 09 VOIKOSKI 1:20 000 (1998)
negatiivit 118880-118884, 118900-118901
diat 4-5 (Jaalan kunta)

KOHDEKUVAUS

Asuinpaikka Vuohijärven pohjoisosassa Hintterinsaaren länsikärjessä.

TUTKIMUSKERTOMUS

Sijainti ja maasto

Hintterinsaari sijaitsee aivan Jaalan ja Mäntyharjun rajalla Hevossaaren koilliskulmalla. Hevossaaren ja Hintterinsaaren välissä on ollut vielä 1960-luvulla matala salmi, mutta nykyisin siinä on kannas ja mökkitie. Asuinpaikka sijaitsee Hintterinsaaren länsikärjessä, jonka nimi on Jus-sinhiekka. Kärki on matala ja maaperä on hienoa hiekkaa. Törmät ovat sortuneet osittain veteen. Saarella kasvaa kangasmetsää, jota maan-omistaja on harventanut. Saarella on vain kolme mökkiä eikä omistaja halua niitä enempää. Pohjoisrannalla on uusi mökki, jota ei näy peruskartassa. Asuinpaikalta on näköyhteys Kapasaaren kalliomaalaukselle, joka sijaitsee noin 1 km etelään. Hintteri tarkoittaa leiliä ja saari on saanut nimensä muotonsa mukaan.

Kohteen sijainti mitattiin GPS-paikantimella koekuopan kohdalla.

Kohteen kuvaus

Kohde löytyi karttatarkastelun perusteella. Paikalla käytiin ensimmäisen kerran 15.5.2000, jolloin tien penkoissa ja tietä työnnettyssä maassa havaittiin kvartsi-iskoksia. Myös matalassa vedessä niemen etelä- ja pohjoispuolisilla hiekkasärkillä näkyi runsaasti kvartsia. Saaren etelärannan tarkastelussa ei kuitenkaan huomattu mitään rakenteita, kuten asuinpainanteita. Tien penkasta löytyi kvartsia noin 150 metrin matkalta uuden mökin risteykseen saakka (ei merkitty peruskarttaan). Edelleen noin 100 m päässä oli sorakuoppa, mutta sen kohdalla maaperä oli kivistä soraa. Tietä rakennettaessa maan pintaa on rikottu ja maata siirretty jonkin verran, lähinnä niemen kärjessä. Niemenkärjen

pohjoisreunaan on myös tuotu maata muualta, koska se oli sortunut veteen (suullinen tiedonanto, Toivo Honkanen maanom.).

Muutaman kymmenen metrin päähän niemen kärjestä tien pohjoispuolelle oli tehty kääntöpaikka. Tälle tasanteelle kaivettiin koekuoppa, jotta olisi voitu varmistaa onko myös rikkoutumattomassa maassa löytöjä. Koekuopan koko oli 40x40 cm ja syvyys 25 cm. Kuopassa näkyi vähän likamaata ja löytöjä oli runsaasti 15 cm syvyyteen asti. Keramiikkaa löytyi vain pieniä tunnistamattomia murusia. Kvartsia ja palanutta luuta oli runsaasti. Lisäksi löytyi kvartsikaavin, hiokivi ja pieni piikivi-iskos. Tätäkään asuinpaikkaa ei voi ajoittaa korkeutensa tai löytömaterialinsa perusteella kovin tarkasti. 3.10. paikkaa käytiin vielä katsomassa Timo Miettisen kanssa ja tietä työnnetystä maasta etsittiin lisää löytöjä. Kaikkiaan asuinpaikan laajuudeksi voi löytöjen levinneen perusteella määritellä alueen niemen kärjestä 200 metriä itään tien risteykseen, josta kaukaisimmat löydöt tulivat. On mahdollista, että alue on laajempikin.

Asuinpaikka on siis osin tuhoutunut tietä rakennettaessa. Maanomistajalle kerrottiin, että niemen kärkeä ei saisi enempää kaivella eikä siihen ollut aikomuksiakaan. Liikkuminen saarella on vähäistä ja maanomistaja toivoo ettei yksityisellä mökkisaarella tämän löydön takia matkailu lisääntyisi. Saareen pääsee nykyään Hintterintietä autolla, mutta matala kannas voi olla ajoittain veden peitossa. Kannaksen Hevossaaren puoleista päästä ei havaittu löytöjä.

Luokitusehdotus

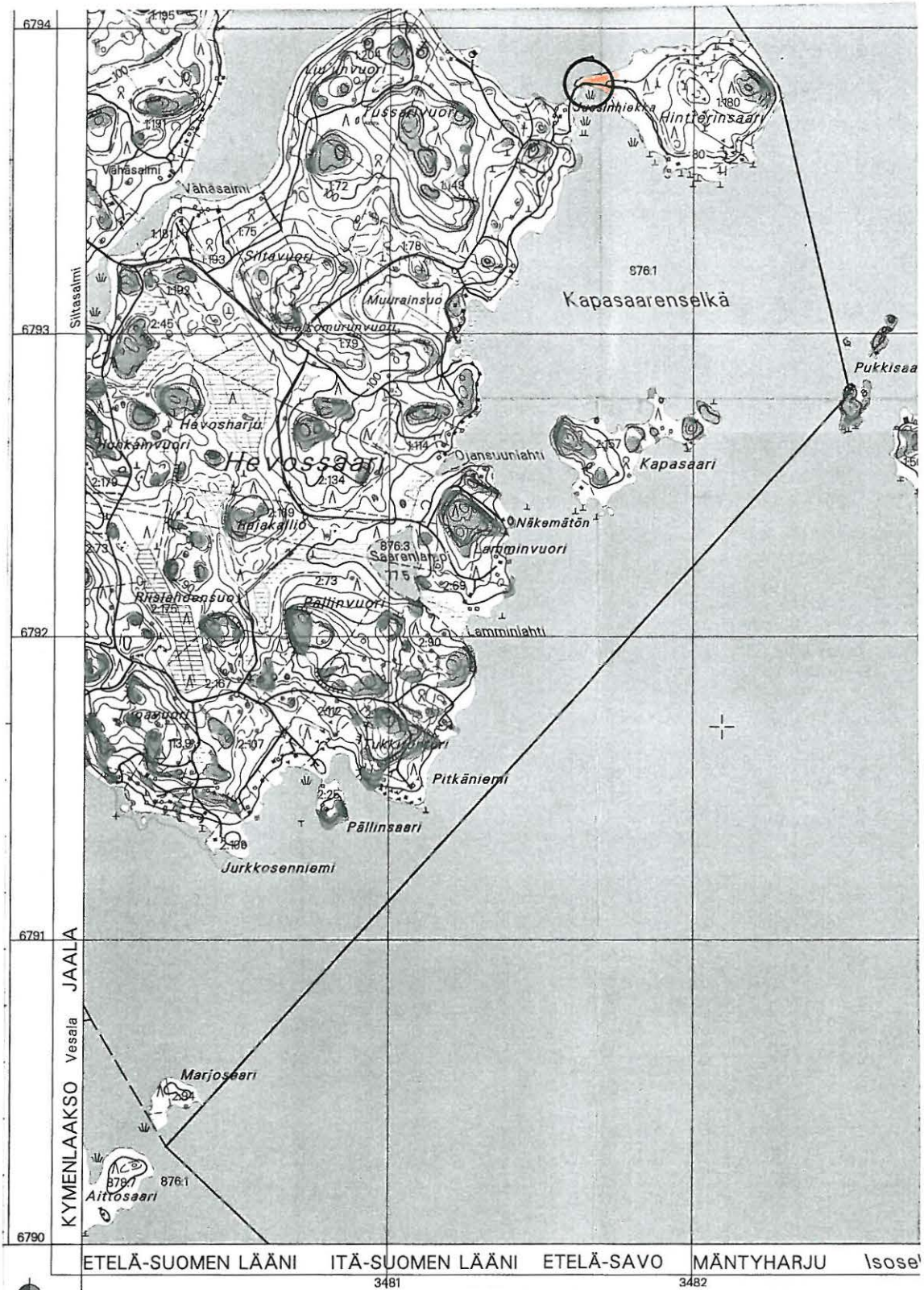
2, laajuus ja tuhoutumisaste ei ole tarkasti määritelty. Tuhoutuu osittain itsestään.

Lähilöytöjä

Jaala Kapasaari 163 01 0003 kalliomaalaus 1 km etelään
Jaala Korjaranta 163 04 0019 reikäkiven teelmä 2 km etelään

Lisätietoja

-



Ote peruskartasta 3114 09 VOIKOSKI 1:20 000, Helsinki 1998



Kivikautinen asuinpaikka, kohde merkitty punaisella
 xgps=6793829, ygps=3481672, z= 75 - 80 m mpy

11. Jaala Salmela 163 01 0011**UUSI KOHDE****PERUSTIEDOT**

Mj-tyyppi
Ajoitus
Rauhoitusluokka
Lukumäärä
Peruskartta
Koordinaatit
Koordinaattiselite

Maastomerkintä
Pinta-ala
Etäisyystieto

OMISTAJATIEDOT

Alue/rekisterikylä
Tila
Omistaja
Osoite
Lisätietoja

ARKISTOTIEDOT

Aikaisemmat tutkimukset ja löydöt

INVENTOINTI

Aika
Löydöt
Karttaotteet
Kuvat

KOHDEKUVAUS**TUTKIMUSKERTOMUS**

Sijainti ja maasto

Kohteen kuvaus

Asuinpaikat -
kivikautinen
2
1
3114 01 MUSTA-RUHMAS (1994)
xgps=6771616, ygps=3463760, z= 67,5 – 75 m mpy
Keskikoordinaatit. GPS-mittaus on tehty pellolle vievältä ajoluiskalta taltan löytöpaikan läheisyydestä.
ei merkintää
200x100 m
Jaalan kirkolta 9 km länteen

Ukkolanvuori/Kimola
163-408-0001-0182 Salmela
Veikko Kirvesoja
Suolakatie 10 c 36, 06400 Porvoo
Pellon vuokraajajelijä Rauno Tähtinen, Riuttalantie 5, 47650 Kimola
Omistajaan ja vuokraajaan on oltu yhteydessä ja kerrottu muinaisjään-
nöksen löytymisestä.

-, uusi kohde

Johanna Seppä 29.5. ja 2.10.2000
KM 32476:1 – 6, kivitalta ja kvartsi-iskoksia
peruskartta 3114 01 MUSTA-RUHMAS 1:20 000 (1994)
negatiivit 118917

Asuinpaikka pellolla Kimolan kanavan pohjoisrannalla Ukkolanvuoren kohdalla.

Asuinpaikka sijaitsee peltoterassilla Kimolan kanavan ja Vierumäen-tien (no 363) välissä. Terassi laskee kohti kanavan rantaa. Ranta on hetteikköistä vesijättöä. Ennen kanavan rakentamista paikalla virtasi vain pieni oja. Pellon pohjoispuolella sijaitsee Ukkolanvuori, jonka luoteiskulmassa on tunnettu luola nimeltään Pukinkirkko. Se on otettu retkeilyreitit osaksi. Asuinpaikka kuten muutkin kanavanvarren pellot ovat savisia. Peltoja reunustavat korkeat ja jyrkät kallioiset mäet. Tien pohjoispuolella asuinpaikan kohdalla on pieni kesäasunto.

Kohde tuli tietoon irtolöydön tarkastuksen yhteydessä. Taito Arolainen ilmoitti löytäneensä peltotöissä kivitaltan (KM 32476:1). Löytöpaikalta oraalla olevasta pellostä löydettiin lisäksi kvartsi-iskoksia ja kivikirveen katkelma. Suurin kvartsikeskittymä havaittiin pellon yläosassa ajoluiskasta länteen päin maaston korkeimmalta kohdalta. Myös pellon alaosassa sähkölinjasta etelään oli runsaasti kvartsi-iskoksia. Kvartsi-iskoksia oli harvakseltaan koko pellon alueella. Tien yläpuolisella peltotasanteella ei ollut löytöjä, vain yksi epämääräinen kvartsi-iskos löydettiin. Onneksi tarkastusaikaan satoi vettä, sillä myöhemmin kun paikka käytiin mittaamassa ja pelto oli kuiva, ei näkyvissä ollutkaan enää yhtä ai-noaa iskosta. Säätilan vaikutus oli huomattava. Asuinpaikan kooksi on arvioitu pinalöytöjen perusteella koko pellon pinta-ala noin 200x100

m. Kohde on kyntämisessä osittain tuhoutunut, mutta tuhoutumisas-
tetta ei tutkittu koekuopin, koska vilja oli jo oraalla.

Kimolasta tunnetaan useita irtolöytöjä, mutta tämä kohde on toistaisek-
si ainoa asuinpaikkaan viittaava. Valitettavasti sää ei suosinut inven-
tointia, pellot olivat lähes aina kuivia ja havaintojen teko savesta mah-
dotonta.

Luokitusehdotus

2, tarkempi luonne selvittämättä, voi olla pitkälle tuhoutunut

Lähilöytöjä

Jaala Vanhatalo 163 04 0004 vasarakirves
Jaala Kullasaho 163 04 0014 kiviesineitä

Lisätietoja

Verif.



Ote peruskartasta 3114 01 MUSTA-RUHMAS 1:20 000, Karttakeskus 1994



Kivikautinen asuinpaikka, kohde merkitty punaisella
 xgps=6771616, ygps=3463760, z= 67,5 - 75 m mpy

12. Jaala Nuumasalmi 163 01 0012 UUSI KOHDE

PERUSTIEDOT

Mj-tyyppi Hautapaikat - hautaröykkiöt
 Ajoitus varhaismetallikautinen?
 Rauhoitusluokka 2
 Lukumäärä 1
 Peruskartta 3114 07 VUOHIJÄRVI (1997), ei merkitty
 Koordinaatit xgps=6776911, ygps=3481962, z= n. 77 m mpy
 Koordinaattiselite sijainti mitattu GPS-paikantimella
 Maastomerkintä pieni muovikyllä
 Pinta-ala 6,5x5 m
 Etäisyystieto Jaalan kirkolta 11 km koilliseen

OMISTAJATIEDOT

Alue/rekisterikylä Nuumaniemi/Jaala
 Tila 163-406-0051-0012 Metsä-Heikkilä
 Omistaja Metsähallitus ⁴¹
 Osoite PL 94
 Lisätietoja 01301 VANTAA

ARKISTOTIEDOT

Aikaisemmat tutkimukset ja löydöt -, uusi kohde

INVENTOINTI

Aika Johanna Seppä 22.5. ja 4.10.2000
 Löydöt -
 Karttaotteet peruskartta 3114 07 VUOHIJÄRVI 1:20 000 (1997)
 Kuvat negatiivit 118905-118906

KOHDEKUVAUS

Matala kiviröykkiö Nuumaniemen itäkärjessä Nuumasalmen rannalla Niskajärven ja Suolajärven välissä.

TUTKIMUSKERTOMUS

Sijainti ja maasto

Röykkiö sijaitsee Nuumasalmen rannalla kohdalla jossa kallio laskee veteen parikymmentä metriä salmen yli menevästä sähkölinjasta etelään. Nuumaniemen pohjoiskärki salmen rannalla on jyrkkäreunaista kalliota. Kallion luoteiskulmalla on kvartsisuoni. Salmen eteläpuolella ranta on alavampi ja siellä on hiekkasärkkiä. Särkiltä löytyi vedestä muutamia epämääräisiä kvartseja ja porfyriittikappaleita, mahdollisesti iskoksia. Nuumasalmen vastarannalla on kivikautinen asuinpaikka Nuumanniemi 163 01 0001. Niemessä kasvaa mäntymetsää.

Röykkiön sijainti mitattiin GPS-paikantimella.

Kohteen kuvaus

Röykkiön löytäjä on Ossi Pekola, joka on ilmoittanut siitä Timo Miettiselle Kymenlaakson maakuntamuseoon. Timo Miettinen antoi löytäjälle muinaisjäänöskilven asetettavaksi paikalle. Keskellä röykkiötä kasvavassa männyssä onkin nyt pieni muovinen rauhoituskilpi (T. Miettinen: suullinen tiedonanto). Tietoa ei kuitenkaan oltu toimitettu Museovirastoon. Röykkiö havaittiin inventointimatalla 22.5. ja käytiin mittaamassa 3.10. jolloin Timo Miettinen oli mukana. Röykkiön koko on 6,5 x 5 m ja korkeus 0,4 m. Se koostuu pienistä kivistä eikä siinä erotu mitään rakenteita. Se sijaitsee rinteessä veteen laskevan kallion päällä. Kalliossa on metallisia kiinnitysrenkaita. Röykkiö erottuu ympäristöstään selvästi vaikka se onkin matala. Sen keskellä kasvaa suuri mänty. Muuten röykkiö on vapaa kasvillisuudesta maaston kallioisuudesta johtuen. Koska alueen vesistöhistoria ei ole tiedossa, röykkiötä ei voi ajoittaa sen korkeuden perusteella. Lähimmät tunnetut

ja tutkitut röykkiöt sijaitsevat Pyhäjärvellä Iitin Hiidensaarella. Ne on ajoitettu varhaismetallikautisiksi (T. Miettinen 1998:83-84).

Nuumaniemen eteläkärjessä on partiolaisten leirikeskus ja pohjoiskärjen kallioillakin on nuotiopaikka. Alueella on polkuja, joten siellä liikutaan aika paljon. Olisi hyvä jos rökkiö merkittäisiin selkeästi vahinkojen välttämiseksi.

Luokitusehdotus

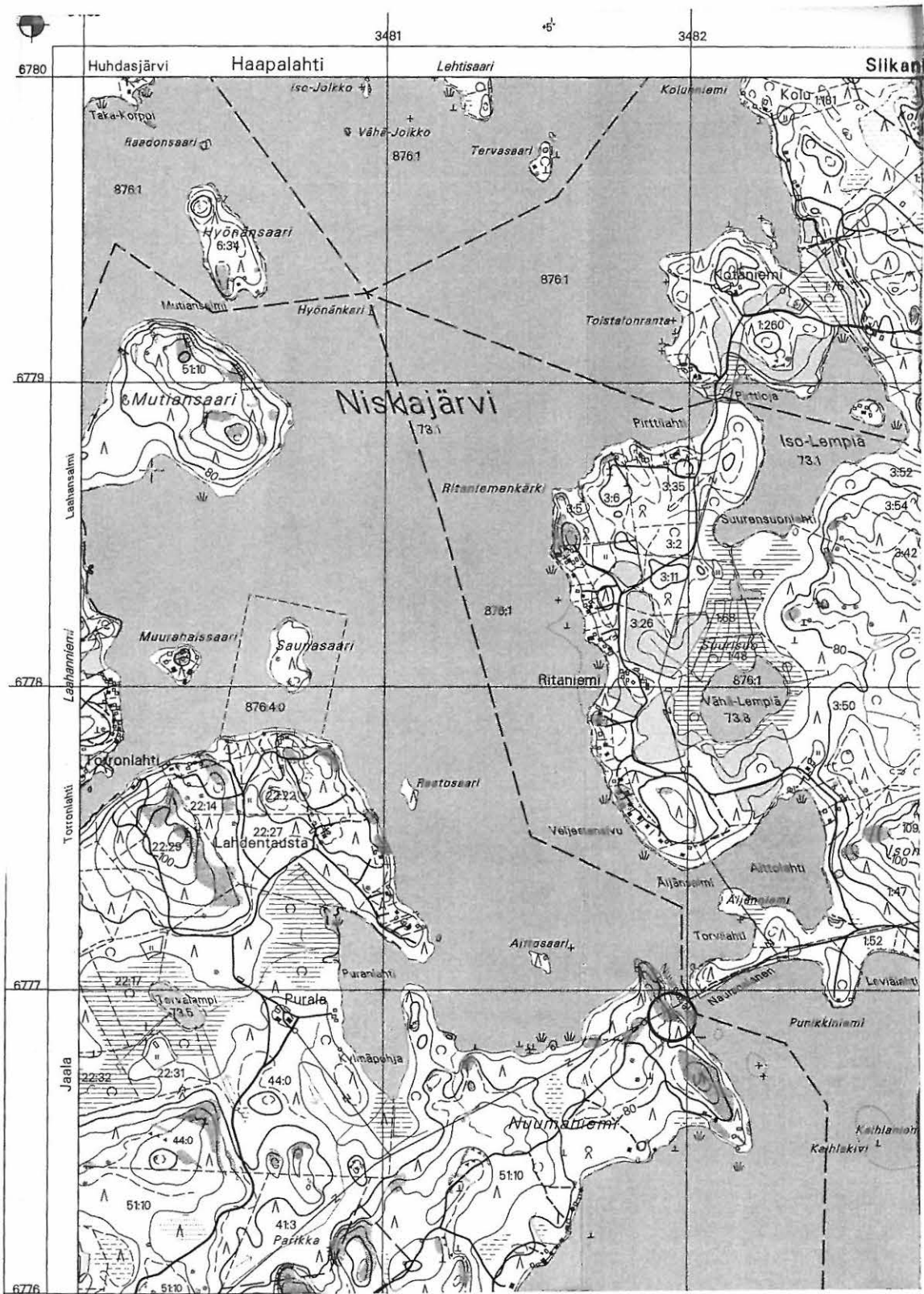
2, esihistoriallisuus ei ole täysin varma ilman jatkotutkimuksia.

Lähilöytöjä

Jaala Nuumannieimi 163 01 0001 kivikautinen asuinpaikka Nuomasalmen itärannalla.

Lisätietoja

-



Ote peruskartasta 3114 07 VUOHIJÄRVI 1:20 000, Helsinki 1994



Röykkiö, kohde merkitty punaisella
 xgps=6776911, ygps=3481962, z= 77 m mpy

IRTOLÖYDÖT

1. Jaala Häkälä 163 04 0001

PERUSTIEDOT

Mj-tyyppi
Löytölaji

Löytöpaikat - irtolöytöpaikat
Hämeen museo 83:89 kourutalalta

Ajoitus

kivikautinen

Rauhoitusluokka

Lukumäärä

1

Peruskartta

3114 05 HUHDASJÄRVI (1994)

Koordinaatit

ARVIO $x=6781$ 10, $y=3479$ 40, $z=75$ m mpy

Koordinaattiselite

Mitattu peruskartalta Häkälänniemen kärjen koordinaatit. Löytöpaikan sijainti on epävarma

Etäisyystieto

Jaalan kirkolta 12 km koilliseen

OMISTAJATIEDOT

Alue/rekisterikylä

Häkälänniemi/Huhdasjärvi

Tila

163-405-0001-0133 Alastalo

Omistaja

Seppo Siltanen

Osoite

Sulansalmentie 923, 47760 Huhdasjärvi

Lisätietoja

Omistajan kanssa keskusteltiin puhelimesta.

ARKISTOTIEDOT

Aikaisemmat tutkimukset ja löydöt

kourutalalta Hämeen museossa 83:89

INVENTOINTI

Aika

-

Löydöt

-

Karttaotteet

peruskartta 3114 05 HUHDASJÄRVI 1:20 000 (1994)

Kuvat

-

KOHDEKUVAUS

Irtolöytö, löytöpaikka Huhdasjärven kylä, Häkälän tila, Kivenalasan niemi Niskajärven rannassa.

TUTKIMUSKERTOMUS

Sijainti ja maasto

Niskajärven rannassa Häkälänlahden pohjoisreunassa sijaitsee Häkälänniemi, joka voisi olla löytötietojen tarkoittama niemi. Nykyiset maanomistajat eivät tunteneet verifikaatissa mainittua Kivenalasan niemeä, joten löytöpaikkaa ei pystytty varmentamaan.

Kohteen kuvaus

Kohteessa ei käyty epämääräisen sijainnin ja maanomistajien vastakoisuuden takia. Mielenkiintoiseksi löytöpaikan tekee se, että verifikaatin mukaan paikalla oli myös jälkiä ”uunista tai kiukaasta.”

Luokitusehdotus

Lisätietoja

Verif.



Ote peruskartasta 3114 05 HUHDASJÄRVI 1:20 000, Karttakeskus 1994



Irtolöytö, kourutalilta Hämeen museossa, kohde merkitty punaisella
 ARVIO x=6781 10, y=3479 40, z= 75 m mpy (löytöpaikan sijainti on epävarma)

2. Jaala Kallioinen 163 04 0002

PERUSTIEDOT

Mj-tyyppi
Löytölaji

Löytöpaikat - irtolöytöpaikat
Loviisan museo no 614 oikokirves

Ajoitus

kivikautinen

Rauhoitusluokka

Lukumäärä

1

Peruskartta

3114 04 JAALA (1994)

Koordinaatit

Koordinaattiselite

Etäisyystieto

Löytöpaikka ei ole tarkasti tiedossa
Jaalan kirkolta 600 m kaakkoon

OMISTAJATIEDOT

Alue/rekisterikylä

Kallioinen/Jaala

Tila

Omistaja

Osoite

Lisätietoja

ARKISTOTIEDOT

Aikaisemmat tutkimukset ja löydöt

oikokirves Loviisan museossa no 614

INVENTOINTI

Aika

Johanna Seppä 8.5.2000

Löydöt

-

Karttaotteet

peruskartta 3114 04 JAALA 1:20 000 (1994)

Kuvat

-

KOHDEKUVAUS

Irtolöytö, verifikaatin mukaan löytöpaikka on ”Kalliois, vid dikning i närheten av Pyhäjärvi sjö”

TUTKIMUSKERTOMUS

Sijainti ja maasto

Kallioinen sijaitsee Jaalan kirkonkylässä Pyhäjärven pohjoisrannalla Kallioistenniemen ja kirkon välillä. Alueella on laajoja savisia pelto-
tasanteita.

Löytöpaikan sijaintia ei pystytty tarkentamaan.

Kohteen kuvaus

Inventoinnin aikaan pellot olivat kuivia, joten pintapöimintään ei ollut mahdollisuutta. Kallioistenniementien alkupäässä 80 m mpy oli hiekkaisia terasseja. Kallioistenniemen länsiranta on kivinen, kalliot ovat luonnostaan hyvin punaisia. Niemen itärannalla on entinen saha-alue, joka kaavoitetaan asutusalueeksi.

Luokitusehdotus

Lisätietoja

Verif.



Ote peruskartasta 3114 04 JAALA 1:20 000 (1994)



Irtolöytö, oikokirves Loviisan museossa, kohde merkitty punaisella
Löytöpaikka ei ole tarkasti tiedossa

3. Jaala Peltola 163 04 0003

PERUSTIEDOT

Mj-tyyppi

Löytölaji

Löytöpaikat - irtolöytöpaikat

Kymm kaksoistaltoa

Ajoitus

kivikautinen

Rauhoitusluokka

Lukumäärä

1

Peruskartta

3113 03 KYMENTAKA (1999)

Koordinaatit

ARVIO $x=6767\ 06$, $y=3463\ 96$, $z=80$ m mpy

Koordinaattiselite

Sijainti mitattu peruskartasta Peltolan päärakennuksen kohdalta. Löytöpaikka ei ole tarkasti tiedossa.

Etäisyystieto

Jaalan kirkolta 10 km länsi-lounaaseen

OMISTAJATIEDOT

Alue/rekisterikylä

Haukkala/Kimola

Tila

163-408-0005-0008 Peltola

Omistaja

Veijo Tervonen ja Eeva Vanninen

Osoite

Peltolantie 70, 47650 Kimola

Lisätietoja

Omistajille jätettiin kirjallinen tieto tarkastuksesta.

ARKISTOTIEDOT

Aikaisemmat tutkimukset ja löydöt

kaksoistaltoa Kymenlaakson maakuntamuseossa

INVENTOINTI

Aika

Johanna Seppä 18.5.2000

Löydöt

-

Karttaotteet

peruskartta 3113 03 KYMENTAKA 1:20 000 (1999)

Kuvat

-

KOHDEKUVAUS

Irtolöytö Peltolan talon maalta läheltä päärakennusta peltoa kynnettäessä.

TUTKIMUSKERTOMUS

Sijainti ja maasto

Peltolan talo sijaitsee Pyhjärven länsipuolella noin 3,5 km päässä rannasta Mäyränojan latvavesillä. Taltan löytöpaikka sijaitsee 80 metrin mpy korkeuskäyrän muodostamalla niemekkeellä ympäristöään korkeammalla. Sitä ympäröivät loivat peltorinteet. Paikalta lähtevät ojat laskevat Mäyränojaan, jonka vanha nimi on Pyhäjoki. Mäyränoja laskee Hiidensaaren eteläpuolelle, jossa Kymijoki nykyisin virtaa Pyhjärveen.

Kohteen kuvaus

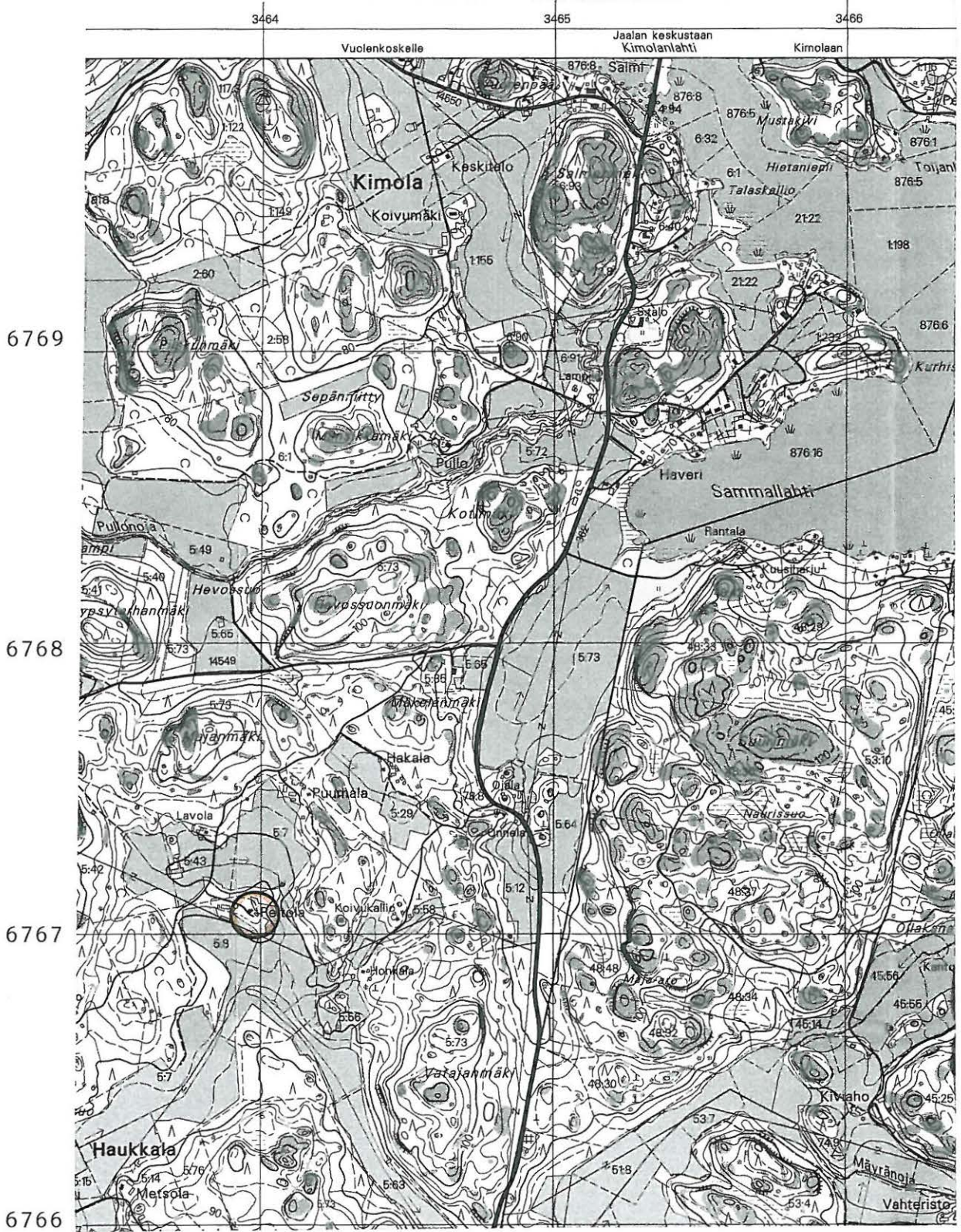
Taltta on löytynyt noin 1929 ja luovutettu 1946 Kymenlaakson maakuntamuseoon. Tieto Peltolan sijainnista saatiin paikallisia haastatella. Muistettiin vielä talon nuori isäntä, joka kaatui talvisodassa. Löytöpaikka on voitu varmistaa suurella todennäköisyydellä. Nykyisten rakennusten ympärillä oli kynnettyä peltoa, joista ei kuitenkaan havaittu löytöjä. Peltoon oli kynnetty suuret määrät resenttiä jätettä, kuten lankakeriä ja vaatteita. Joitain huonolaatuisia kvartseja oli näkyvisä pellon pinnalla "niemekkeen" molemmin puolin.

Löytöpaikka on sijainniltaan erikoinen, se sijaitsee sisämaassa kaukana nykyisestä rannasta. Kymijoen uomanmuutokset ovat varmaankin vaikuttaneet tällä alueella vesistöjen korkeuksiin. 75 m mpy korkeuskäyrä ylittää löytöpaikan lähelle Mäyränojan laaksosta.

Luokitusehdotus

Lisätietoja

Verif.



Ote peruskartasta 3113 03 KYMENTAKA 1:20 000 (1999)



Irtolöytö, kaksoistaltta Kymenlaakson maakuntamuseossa, kohde merkitty punaisella ARVIO x=6767 06, y=3463 96, z= 80 m mpy. Löytöpaikka ei ole tarkasti tiedossa.

4. Jaala Vanhatalo 163 04 0004

PERUSTIEDOT

Mj-tyyppi
Löytölaji

Löytöpaikat – irtolöytöpaikat
KM 2461 vasarakirves

Ajoitus

kivikautinen

Rauhoitusluokka

Lukumäärä

1

Peruskartta

3114 01 MUSTA-RUHMAS (1994)

Koordinaatit

ARVIO x=6771 88, y=3463 44, z=70 m mpy

Koordinaattiselite

Vanhatalon tilan sijainti peruskartalla Löytöpaikkaa ei pystytty määrittämään tarkasti.

Etäisyystieto

Jaalan kirkolta 9 km länteen

OMISTAJATIEDOT

Alue/rekisterikylä

kanavanvarsi/Kimola

Tila

163-408-0001-0206 Vanhatalo

Omistaja

Tiina Hansen

Osoite

?,Tanska

Lisätietoja

Omistajan yhteystietoja ei löytynyt kunnan rekisteristä

ARKISTOTIEDOT

Aikaisemmat tutkimukset ja löydöt

23.11.1886 irtolöytö KM 2461 vasarakirves

INVENTOINTI

Aika

Johanna Seppä 18.5.2000

Löydöt

-

Karttaotteet

peruskartta 3114 01 MUSTA-RUHMAS 1:20 000 (1994)

Kuvat

-

KOHDEKUVAUS

Löydetty kesällä 1886 Kimolan kylän Vanhatalon maalta Töyryn niityltä vastapäätä Lahdenpään torppaa.

TUTKIMUSKERTOMUS

Sijainti ja maasto

Löytöpaikka sijaitsee todennäköisesti Kimolan lahden perukassa nykyisen kanavan alkupäässä. Peruskartan mukaan Vanhatalo sijaitsee Ukkolanvuoren ja Pajamäen välissä.

Löytöpaikkaa ei pystytty määrittämään tarkasti.

Kohteen kuvaus

Paikalla ei voitu suorittaa pintapoimintaa, koska pelto arvioidulla löytöpaikalla oli kesannolla. Vanhatalosta 500 metrin päässä kaakkoon Vierumäentien varressa sijaitsee Jaala Salmela 163 01 0011, joka paljastui irtolöydön tarkastuksen yhteydessä. Kimolan kanavan kaivaminen on muuttanut maisemaa, vaikkakin kanavan paikalla virtasi ennen oja.

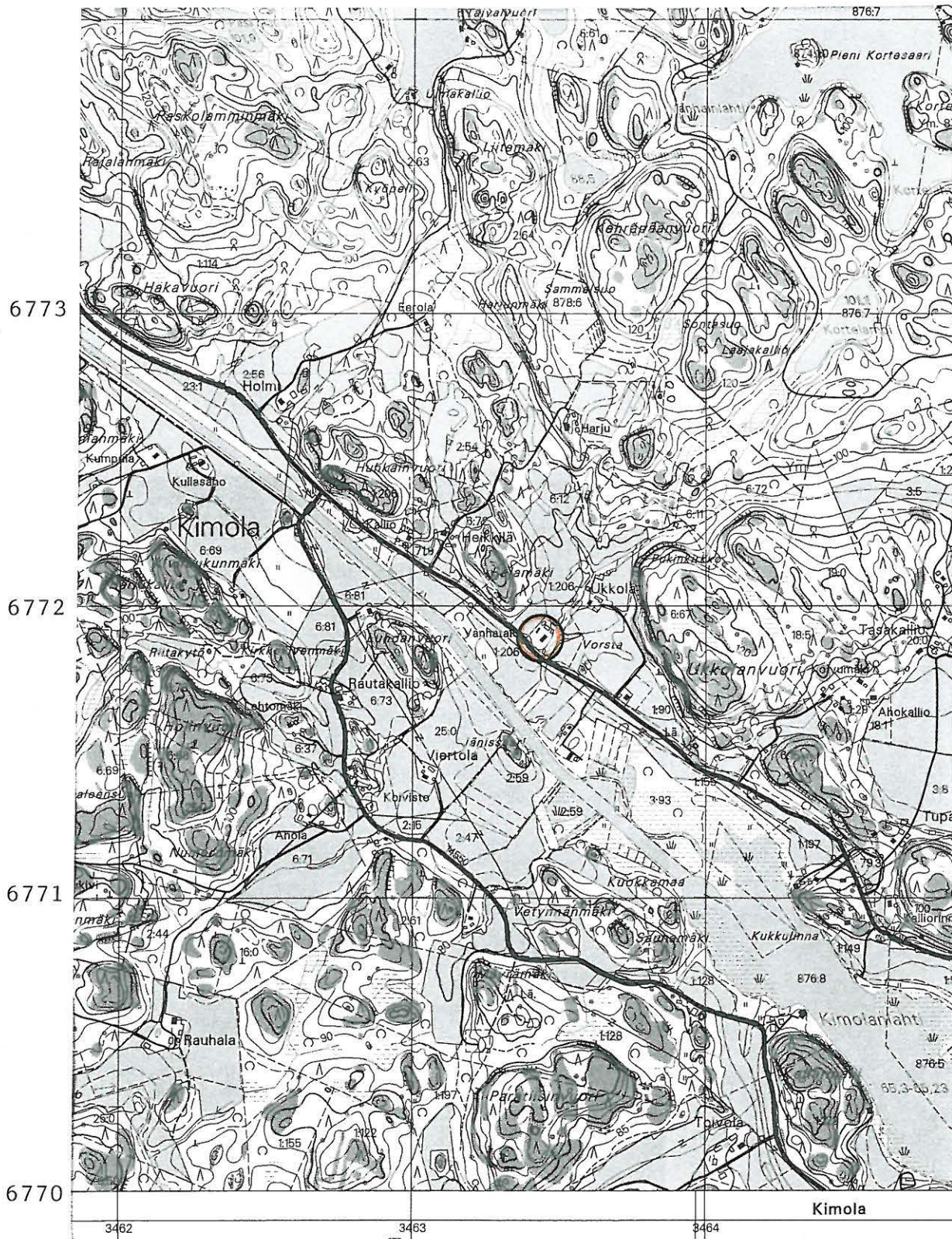
Luokitusehdotus

Lähilöytöjä

Jaala Salmela 163 01 0011 asuinpaikka pellolla
Jaala Kullasaho 163 04 0014 irtolöytöpaikka

Lisätietoja

Verif.



Ote peruskartasta 3114 01 MUSTA-RUHMAS 1:20 000 (1994)



Irtolöytö, vasarakirves KM 2461, kohde merkitty punaisella
 ARVIO x=6771 88, y=3463 44, z= 70 m mpy. Löytöpaikka ei ole tarkasti tiedossa.

5. Jaala Kirkonkylä 163 04 0005

PERUSTIEDOT

Mj-tyyppi
Löytölaji

Löytöpaikat – irtolöytöpaikat
KM 3407:1 tasataltan katkelma

Ajoitus

kivikautinen

Rauhoitusluokka

Lukumäärä

1

Peruskartta

3114 04 JAALA (1994)

Koordinaatit

Koordinaattiselite

Etäisyystieto

Löytöpaikkaa ei pystytty määrittämään tarkasti
Jaalan kirkonkylässä

OMISTAJATIEDOT

Alue/rekisterikylä

Kirkonkylä/Jaala

Tila

Omistaja

Osoite

Lisätietoja

ARKISTOTIEDOT

Aikaisemmat tutkimukset ja löydöt

KM 3407:1 tasataltan teräkatkelma ruskeanharmaata kiveä. A.P. Kivisen lähetys 3.5. 1897.

INVENTOINTI

Aika

Johanna Seppä 8.5.2000

Löydöt

-

Karttaotteet

-

Kuvat

-

KOHDEKUVAUS

Irtolöytö, löytynyt Jaalan kirkolta pihamaata tasatessa.

TUTKIMUSKERTOMUS

Sijainti ja maasto

Jaalan kirkonkylä sijaitsee Pyhäjärven pohjoisrannalla. Kylän kohdalla on lahti (Kirkkolahti) ja lahden pohjukassa laajat peltoaukeat. Pelloilla voi havaita terasseja 70 ja 80 m korkeudella. Pellot ovat pääosin savisia. Joillain korkeimmilla kohdilla on näkyvissä hiekkaista maaperää. Kylä sijaitsee peltojen ja pohjoispuolella olevien harjujen välissä.

Löytöpaikkaa ei pystytty määrittämään tarkasti.

Kohteen kuvaus

Inventoinnin aikaan pellot olivat kuivia ja harattuja. Pintapöiminnassa havaittiin joitain lupaavia hiekkaisia terasseja kirkonkylän ympäristössä, mutta ei löytöjä. Havainto-olosuhteet olivat huonot. Erityisesti Kirkkolahden lounaisreunalla Kukkomäen ja Heiskalan edustalla oli lupaavia alueita. Myös koillisrannan Kallioisten alueella oli havaittavissa hiekkaisia tasanteita.

Luokitusehdotus

Lähilöytöjä

Jaala Kallioinen 163 04 0002

Lisätietoja

Verif.

6. Jaala Huhdasjärvi 163 04 0006

PERUSTIEDOT

Mj-tyyppi
Löytölaji

Löytöpaikat – irtolöytöpaikat
KM 3407:2 tasatalta

Ajoitus

kivikautinen

Rauhoitusluokka

Lukumäärä

1

Peruskartta

3114 05 HUHDASJÄRVI (1994)

Koordinaatit

ARVIO xgps=6783587, ygps=3476945, z= n. 77 m mpy

Koordinaattiselite

Sijainti mitattu entisen kestikievarin pihasta GPS-paikantimella. Löytöpaikan sijainti ei ole tarkasti tiedossa.

Etäisyystieto

Jaalan kirkolta 13 km koilliseen

OMISTAJATIEDOT

Alue/rekisterikylä

Huhdasjärvi/Huhdasjärvi

Tila

163-405-0001-0119 Pölkkytupa

Omistaja

Pirjo Keppo

Osoite

Kallantie 26, 45130 Kouvola

Lisätietoja

Maanomistajaan ei otettu yhteyttä.

ARKISTOTIEDOT

Aikaisemmat tutkimukset ja löydöt

KM 3407:2 tasatalta harmaata kiveä. A.P. Kivisen lähetys 3.5.1897.

INVENTOINTI

Aika

Johanna Seppä 6.10.2000

Löydöt

-

Karttaotteet

peruskartta 3114 05 HUHDASJÄRVI 1:20 000 (1994)

Kuvat

negatiivit 118941

KOHDEKUVAUS

Irtolöytö, Huhdasjärven keskievearin isäntä Erik löytänyt pellostä läheltä taloa.

TUTKIMUSKERTOMUS

Sijainti ja maasto

Huhdasjärven nykyinen kylä sijaitsee Ruuhdasjärven ja Huhdasjärven välissä. Järvien välillä virtaa pieni joki, joka on osa laajaa vesireittiä. Kylä sijaitsee tasaisella hiekkakankaalla. Järven ja joen rannassa on jyrkkä terassi 75 m mpy korkeudella. Kylän ympäristössä on useita hiekkakuoppia. Peltoja ei enää viljellä ja ne kasvavat metsää.

Löytöpaikkana olleen pellon tarkkaa sijaintia ei tiedetä. Sijainti mitattiin entisen kestikievarin pihasta GPS-paikantimella.

Kohteen kuvaus

Huhdasjärven entinen kestikievari, nykyinen Pölkkytupa sijaitsee kylän keskellä tasaisella kankaalla. Erkki Siltasen kertoman mukaan tilan isäntänä oli 1781 – 1839 Erik Andersinpoika (Siltanen), joka voisi olla löytötiedoissa mainittu Erik. Toisaalta rakennus toimi kesti kievarina vasta 1872 – 1897 (lähde: Siltasten sukuselvytys). Pölkkytuvan piha on nykyisin nurmena eikä pellon sijainnista ole tietoa. Inventoidessa tarkastettiin kylän hiekkakuopat, joista ei havaittu muuta kuin yksi ”kvartsi-iskos” Rataslammentien varresta. Sekin on todennäköisesti peräisin tiestä. Nämä hiekkakuopat sijaitsevat 80 m mpy terassin törmässä.

Kylässä on runsaasti historiallisen ajan kaivantoja, kuten tervahautoja ja juoksuautoja. 200 m päähän Pölkkytuvasta lounaaseen Huiskanlahden rantaterassin päällä oleviin kuopanteisiin tehtiin varmistuksen vuoksi koekuoppa, vaikka paikallistieto kertoi niiden olevan punaisten

kaivauttamia poteroita vuodelta 1918. Niiden koko on 4x3 m ja niitä on kolme terassin päällä olevan kesämökin ympäristössä ulkomuseoalueen takana. Koekuopissa havaittiin paksun turpeen alla selvä huuhoutumiskerros ja heikko rikastumiskerros sekä sekoittunutta maata. Maa oli puhdasta.

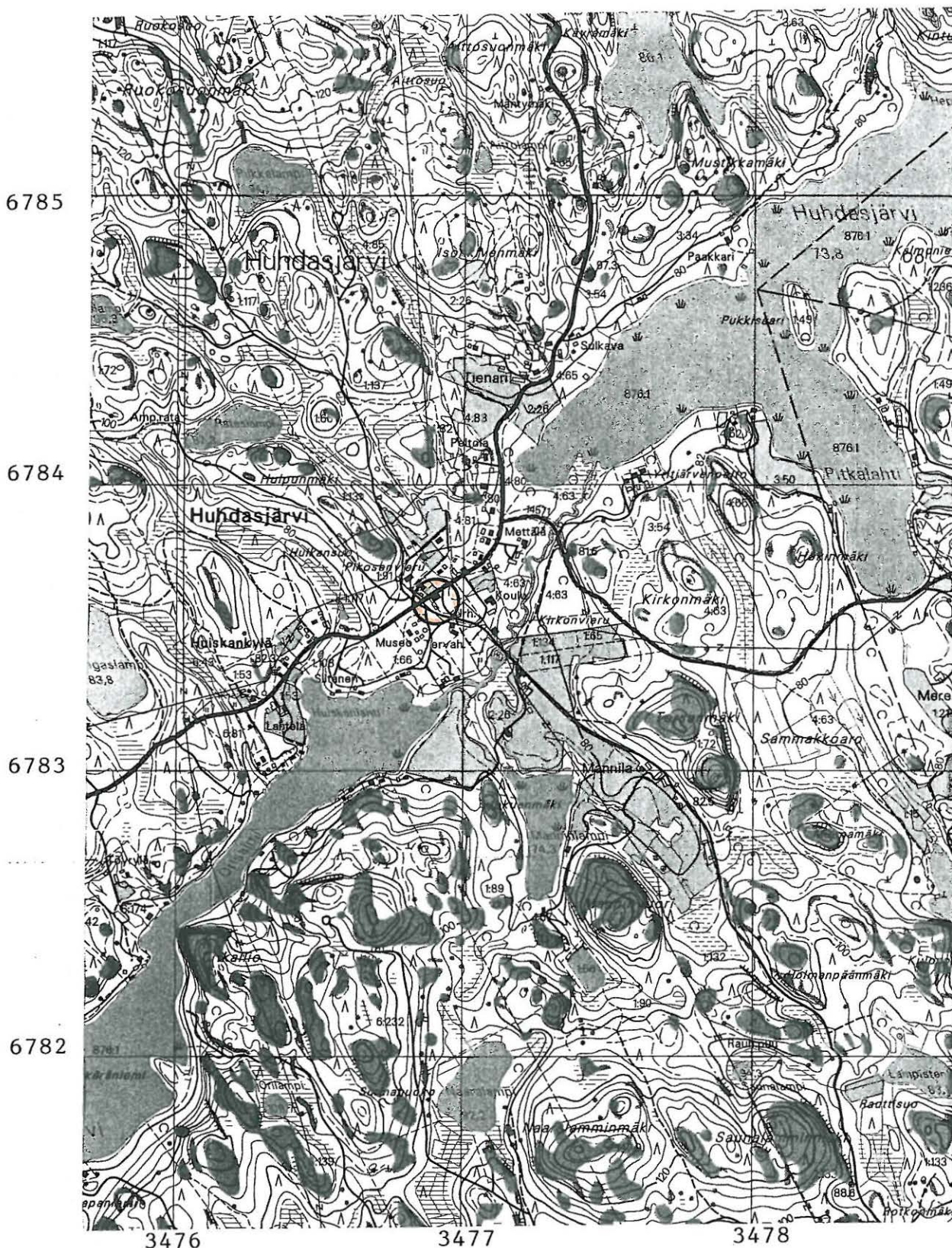
Uudempiä kivikautisia irtolöytöjä on löytynyt Huhdasjärvenjoen pohjasta. Lähin tunnettu asuinpaikka on Pukkisaarella.

Luokitusehdotus**Lähilöytöjä**

irtolöydöt Jaala Sattuma 163 04 0017 ja Savuranta 163 04 0018
Jaala Pukkisaari 163 01 0005 myöhäiskivikautinen asuinpaikka

Lisätietoja

Verif.



Ote peruskartasta 3114 05 HUHDASJÄRVI 1:20 000 (1994)



Irtolöytö, tasatalta KM 3407:2, kohde merkitty punaisella
 ARVIO xgps=6783587, ygps=3476945, z= n. 77 m mpy. Löytöpaikka ei ole tarkasti
 tiedossa.

7. Jaala Kyrönkylä 163 04 0007

PERUSTIEDOT

Mj-tyyppi	Löytöpaikat – irtolöytöpaikat
Löytölaji	KM 4181:1 kourutaltoa
Ajoitus	kivikautinen
Rauhoitusluokka	
Lukumäärä	1
Peruskartta	3114 04 JAALA (1994)
Koordinaatit	
Koordinaattiselite	löytöpaikka tuntematon
Etäisyystieto	Jaalan kirkolta 1,5 km itään

OMISTAJATIEDOT

Alue/rekisterikylä	Kyrönkylä/Jaala
Tila	
Omistaja	
Osoite	
Lisätietoja	

ARKISTOTIEDOT

Aikaisemmat tutkimukset ja löydöt	KM 4181:1 kourutaltoa mustaa kiveä. 20.12.1902 Atle Salmen lähettämät esineet.
-----------------------------------	--

INVENTOINTI

Aika	-
Löydöt	-
Karttaotteet	-
Kuvat	-

KOHDEKUVAUS

Irtolöytö, saatu Kyrön kylän Pekkolan talon isännältä Pietarilta. Löytöpaikka tuntematon.

TUTKIMUSKERTOMUS

Sijainti ja maasto	Kyrönkylä sijaitsee Jaalan kirkonkylän itäpuolella. Nykyisin se rajautuu Kyröntiehen ja Heinolan maantiehen (no 46). Kylän alue kuuluu Pyhäjärven pohjoisrannan peltoaukeisiin. Se on pääosin alle 80 m mpy korkeudella.
Kohteen kuvaus	Löytöpaikan sijaintia ei pystytty tarkemmin määrittelemään.
Luokitusehdotus	
Lisätietoja	Verif.

8. Jaala Koski 163 04 0008

PERUSTIEDOT

Mj-tyyppi
Löytölaji

Löytöpaikat - irtolöytöpaikat
KM 8951 poikkikirves

Ajoitus

kivikautinen

Rauhoitusluokka

Lukumäärä

1

Peruskartta

3114 01 MUSTA-RUHMAS (1994)

Koordinaatit

Koordinaattiselite

Etäisyystieto

Löytöpaikka ei ole tarkasti tiedossa
ARVIO Jaalan kirkolta n. 6 km länteen

OMISTAJATIEDOT

Alue/rekisterikylä

Heijalanpää/Kimola

Tila

Omistaja

Osoite

Lisätietoja

ARKISTOTIEDOT

Aikaisemmat tutkimukset ja löydöt

8.10.1928 KM 8951 poikkikirves M. Luukkoksen lahjoittama.

INVENTOINTI

Aika

Johanna Seppä 18.5.2000

Löydöt

-

Karttaotteet

-

Kuvat

-

KOHDEKUVAUS

Irtolöytö, löydetty Jaalan Kimolan kylän Antti Kosken tilan pelloksi raivatulta niityltä, joka sijaitsee Musta-Ruhmaan ja Pyhäjärven välisellä alueella n. 150 m Jaalan kirkolle johtavasta maantiestä.

TUTKIMUSKERTOMUS

Sijainti ja maasto

Paikallisten tietojen mukaan Kosken tila olisi voinut sijaita paikalla, jossa peruskartan mukaan on Hietalan talo Mustaruhmaantien itäpuolella Kimolantien varressa. Lähistöllä on pieni oja (Myllyoja), joka virtaa Musta-Ruhmaasta Kimolanlahteen. Paikka sijaitsisi hyvin korkealla, noin 100 m mpy.

Kohteen kuvaus

Pintapöimintaan sopivia peltoja ei ollut lähistöllä eikä paikalla voitu havaita mitään esihistoriaan viittaavaa. Paikka sijaitsee muihin löytöpaikkoihin nähden hyvin korkealla. Ainoa poikkeus on Musta-Ruhmaan pohjoispäässä pienen kannaksen takana sijaitseva Säynätjärvi. Sen rannalta yli 90 m mpy korkeudelta on löytynyt liuskekeihäänkärki KM 31322.

Luokitusehdotus

Lähilöytöjä

Lisätietoja

Verif.

9. Jaala Siikakoski 163 04 0009

PERUSTIEDOT

Mj-tyyppi
Löytölaji

Löytöpaikat - irtolöytöpaikat
KM 13620 reikäkivi

Ajoitus

kivikautinen

Rauhoitusluokka
Lukumäärä
Peruskartta
Koordinaatit
Koordinaattiselite
Etäisyystieto

1
3114 07 VUOHIJÄRVI (1997)
x=6777 06, y=3485 20, z= n. 77 m mpy
peruskartasta mitatut Pytinkikosken keskikoordinaatit
Jaalan kirkolta 14 km koilliseen

OMISTAJATIEDOT

Alue/rekisterikylä
Tila
Omistaja
Osoite
Lisätietoja

Pytinkikoski/Siikakoski

ARKISTOTIEDOT

Aikaisemmat tutkimukset ja löydöt

15.10.1954 KM 13620 reikäkivi

INVENTOINTI

Aika
Löydöt
Karttaotteet
Kuvat

Johanna Seppä 9.5.2000
-
peruskartta 3114 07 VUOHIJÄRVI 1:20 000 (1997)
-

KOHDEKUVAUS

Löytänyt T. Petman koskea padottaessa hiekkatörmästä.

TUTKIMUSKERTOMUS

Sijainti ja maasto

Pytinkikoski sijaitsee Siikajärven ja Vuohijärven välissä. Se on viimeinen koski ennen Vuohijärveä ylävirtaan mennessä. Siikajärven päässä on toinen koski, Siikakoski. Siikakoskeen on rakennettu voimala.

Kohteen kuvaus

Paikkaa ei käyty tarkastamassa inventoinnin aikana. Siikakoskessa on korkea voimalapato ja vesi on korkealla.

Luokitusehdotus

Lisätietoja

Verif.



Ote peruskartasta 3114 07 VUOHIJÄRVI 1:20 000 (1997)



Irtolöytö, reikäkivi KM 13620, kohde merkitty punaisella ARVIO $x=6777\ 06$, $y=3485\ 20$, $z= n. 77\ m\ mpy$. Löytöpaikka ei ole tarkasti tiedossa.

10. Jaala Pahasaari 163 04 0010

PERUSTIEDOT

Mj-tyyppi
Löytölaji

Löytöpaikat - irtolöytöpaikat
KM 18115 rautakirves

Ajoitus

rautakautinen

Rauhoitusluokka

Lukumäärä

1

Peruskartta

3113 06 ORAVALA (1994)

Koordinaatit

peruskartan ruutu 69-75

Koordinaattiselite

verifikaatissa mainittu sijainti, ei pystytty määrittämään tarkemmin

Etäisyystieto

Jaalan kirkolta 4 km kaakkoon

OMISTAJATIEDOT

Alue/rekisterikylä

Pahasaari/Jaala

Tila

163-406-0007-0107 Ylämaa

Omistaja

1. Antti Vehkala

Osoite

Sepänniementie 14 as 7, 18100 Heinola

2. Jouko Palonen ja Helli Palonen

Karpinkatu 6 c, 05830 Hyvinkää

Lisätietoja

Ei ole tietoa kumman omistajan puolella on löytöpaikaksi mainittu saunaranta.

ARKISTOTIEDOT

Aikaisemmat tutkimukset ja löydöt

3.12.1969 KM 18115 rautakirves

INVENTOINTI

Aika

-

Löydöt

-

Karttaotteet

peruskartta 3114 06 ORAVALA (1994)

Kuvat

-

KOHDEKUVAUS

Kirveen on löytänyt Mirja Lindholm Jaalan Pahasaaresta Kinttulan saunarannasta.

TUTKIMUSKERTOMUS

Sijainti ja maasto

Kinttulan tila sijaitsee Pyhäjärven koillisrannalla. Sen eteläpuolelta lähtee vesireitit Lintykymiä myöten itään ja Kymijokea myöten etelään. Pyhäjärven koillisranta on kallioinen, löytöpaikan pohjoispuolella sijaitsee jyrkänteinen Loukkaanvuori.

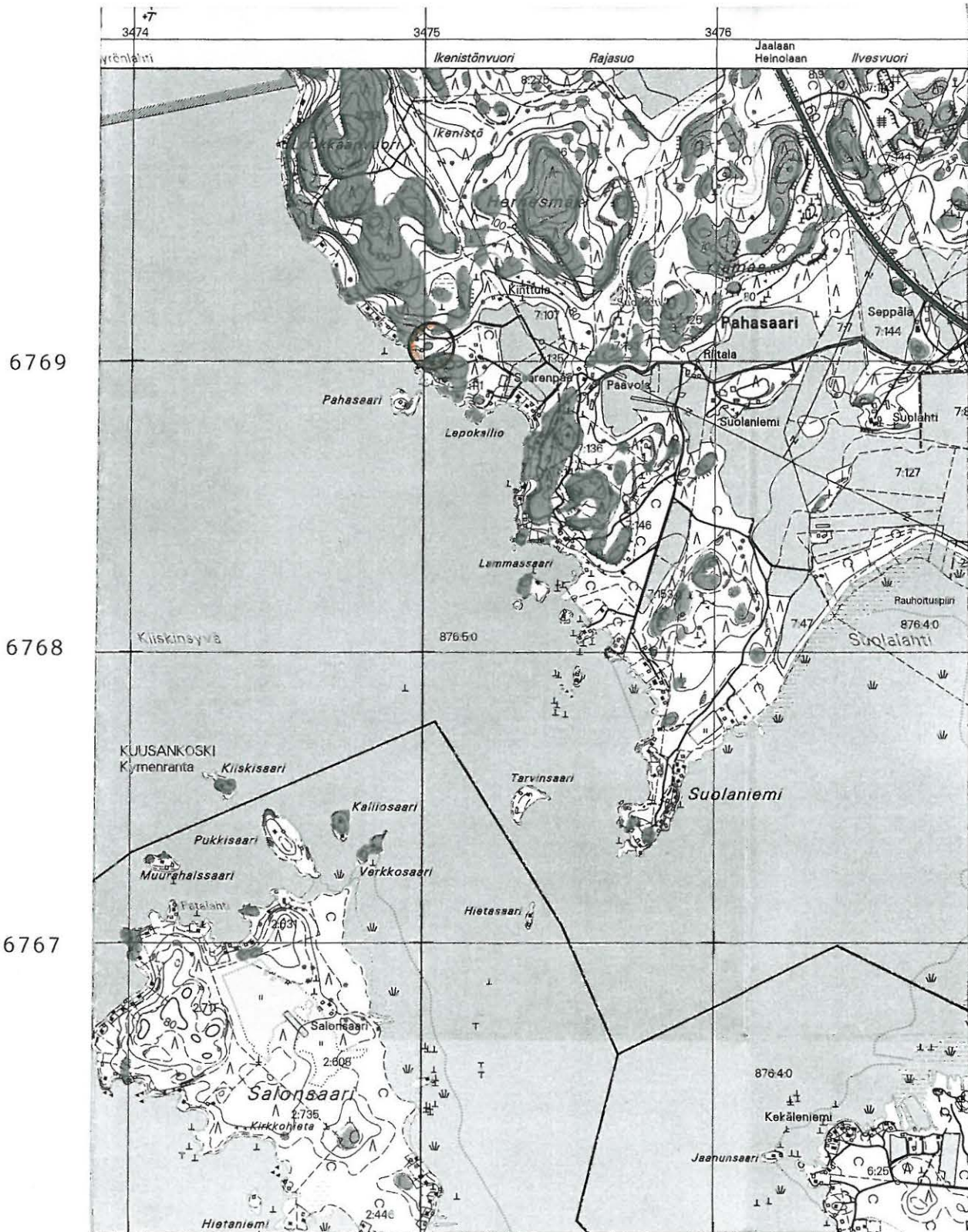
Kohteen kuvaus

Kirves on löytynyt Kinttulan saunarannasta kuivasta mäntymetsää kasvavasta maasta, osittain maan pinnasta. Löytöpaikkaa ei käyty tarkastamassa, koska sen tarkkaa sijaintia ei pystytty selvittämään.

Luokitusehdotus

Lisätietoja

Verif.



Ote peruskartasta 3113 06 ORAVALA 1:20 000 (1994)



Irtolöytö, rautakirves KM 18115, kohde merkitty punaisella ARVIO Verifikaatissa mainittu sijainti peruskartan ruutu 69-75. Löytöpaikka ei ole tarkasti tiedossa.

11. Jaala Paljakka 163 04 0011

PERUSTIEDOT

Mj-tyyppi
Löytölaji

Löytöpaikat - irtolöytöpaikat
KM 27918 reikäkiven teelmä

Ajoitus

pronssikautinen?

Rauhoitusluokka

Lukumäärä

1

Peruskartta

3114 06 PÖKÖLÄ (1994)

Koordinaatit

x=6793 76, y=3478 10, z=76,6 – 80 m mpy

Koordinaattiselite

luetteloon merkityt koordinaatit

Etäisyystieto

Jaalan kirkolta 24 km pohjois-koilliseen

OMISTAJATIEDOT

Alue/rekisterikylä

Paljakka/Paljakka

Tila

163-409-0002-0179

Omistaja

Osoite

Lisätietoja

Kunnasta ei löytynyt tilan omistajatietoja.

ARKISTOTIEDOT

Aikaisemmat tutkimukset ja löydöt

27.9.1993 KM 27918 reikäkiven teelmä

INVENTOINTI

Aika

Johanna Seppä 15.5.2000

Löydöt

-

Karttaotteet

peruskartta 3114 06 PÖKÖLÄ 1:20 000 (1994)

Kuvat

-

KOHDEKUVAUS

Irtolöytö, H. Relander löytänyt pellon pinnasta taimikon istutustöissä.

TUTKIMUSKERTOMUS

Sijainti ja maasto

Löytöpaikka sijaitsee Paljakanlahden perukassa pienen ojan rannalla Paljakantien ja rannan välissä.

Kohteen kuvaus

Reikäkiven teelmä on muodoltaan suippo ja muistuttaa reikäkirvestä. Löytöpaikkaa ei käyty tarkastamassa inventoinnin aikana. Löytötietojen mukaan paikalle on istutettu koivuja. Lahden perukka kasvoi tiheää vesakkoa ja koivikkoa.

Luokitusehdotus

Lisätietoja

Verif.



Ote peruskartasta 3114 06 PÖKÖLÄ 1:20 000 (1994)



Irtolöytö, reikäkiven teelmä KM 27918, kohde merkitty punaisella
 X=6793 76, y=3478 10, z= 76,6 – 80 m mpy

12. Jaala Järviranta 163 04 0012

PERUSTIEDOT

Mj-tyyppi
Löytölaji

Löytöpaikat - irtolöytöpaikat
KM 28959 rautakirves

Ajoitus

rautakautinen

Rauhoitusluokka

Lukumäärä

1

Peruskartta

3114 04 JAALA (1994)

Koordinaatit

xgps=6774077, ygps=3476402, z=80 – 82,5 m mpy

Koordinaattiselite

Sijainti mitattiin GPS-paikantimella löytöpaikan vierestä.

Etäisyystieto

Jaalan kirkolta 5 km koilliseen

OMISTAJATIEDOT

Alue/rekisterikylä

Järviranta/Jaala

Tila

163-406-0002-0249 Järviranta

Omistaja

Tapio Poutanen

Osoite

Joutjoentie 35, 15170 Lahti

Lisätietoja

Omistajan kanssa keskusteltiin puhelimitse.

ARKISTOTIEDOT

Aikaisemmat tutkimukset ja löydöt

25.10.1995 irtolöytö

INVENTOINTI

Aika

Johanna Seppä 23.5. ja 5.10.2000

Löydöt

-

Karttaotteet

peruskartta 3114 04 JAALA 1:20 000 (1994)

Kuvat

negatiivit 118907-118908

Dia 11 (Jaalan kunta)

KOHDEKUVAUS

Kirves on löytynyt Ison Kortejärven luoteispäästä Järvirannan tilalta suuren rapakiven päältä riihen nurkalta.

TUTKIMUSKERTOMUS

Sijainti ja maasto

Järvirannan tila sijaitsee Ison Kortejärven rannalla metsämaiden keskellä. Tila ei ole enää viljelyksessä. Rakennusten ympärillä oli avoimia enää pieniä peltolaikkuja. Maasto laskee kohti järven rantaa. Rinteessä kasvoi tiheä nuori männikkö.

Sijainti mitattiin löytökohdan vierestä GPS-paikantimella, tulos oli sama kuin luettelon koordinaatit.

Kohteen kuvaus

Tapio Poutanen on löytänyt kirveen lokakuussa 1995 ja lahjoittanut sen Kansallismuseon kokoelmiin. Löytäjä otti yhteyttä inventoijaan ja pyysi tarkastamaan kiviröykkiön, joka sijaitsee löytöpaikan lähellä. Kohde käytiin tarkastamassa puhelimesta saatujen sijaintitietojen perusteella. Suuri rapakivi löytyi helposti riihen nurkalta, mutta kiviröykkiön löytäminen oli vaikeaa. Lopulta arveltiin löytäjän tarkoittaneen suurien kivien kasaa, joka sijaitsi rantaan menevän tien itäpuolella rinteessä noin 50 m päässä rapakivestä. Kivikasan koko on 3x2 m. Alempana rinteessä noin 10 m päässä oli muutekin suuria kiviä vallimaisesta, eikä kyseessä ole esihistoriallinen rakenne, vaan todennäköisesti viljelyraunio. Talon ympärillä olevissa muokatuissa pelloissa ei havaittu pintapöiminnassa mitään esihistoriallista. Tarkastusmatkalla oli mukana Pro Arke –projektin projektisihteeri Elwa Sandbacka.

Lisätietoja

Verif.

13. Jaala Säynätjärvi 163 04 0013

PERUSTIEDOT

Mj-tyyppi
Löytölaji

Löytöpaikat - irtolöytöpaikat
KM 31322 liuskekeihäänkärki

Ajoitus

kivikautinen

Rauhoitusluokka

Lukumäärä

1

Peruskartta

3114 01 MUSTA-RUHMAS (1994)

Koordinaatit

x=6774 52, y=3467 68, z=92 m mpy

Koordinaattiselite

mitattu peruskartasta

Etäisyystieto

Jaalan kirkolta 6 km luoteeseen

OMISTAJATIEDOT

Alue/rekisterikylä

Säynätjärvi/Jaala

Tila

163-406-0004-0055 Peräkylä

Omistaja

Helmi Tuominen

Osoite

Pajatie 14, 45700 Kuusankoski

Lisätietoja

Omistajaan ei otettu yhteyttä.

ARKISTOTIEDOT

Aikaisemmat tutkimukset ja löydöt

30.12.1998 KM 31322 liuskekeihäänkärki

INVENTOINTI

Aika

Johanna Seppä 2.10.2000, oppaana Timo Miettinen

Löydöt

-

Karttaotteet

peruskartta 3114 01 MUSTA-RUHMAS 1:20 000 (1994)

Kuvat

negatiivit 118920

KOHDEKUVAUS

Irtolöytö tuulenkaadosta Säynätjärven itärannalta.

TUTKIMUSKERTOMUS

Sijainti ja maasto

Löytöpaikka sijaitsee pienen Säynätjärven itärannalla. Säynätjärvi laskee Musta-Ruhmaan kautta Kimolanlahteen. Säynätjärven ympäristö on soista metsämaata. Järven korkeus on 91 m mpy.

Löytöpaikan sijaintikoordinaatit mitattiin kartasta T. Miettisen osoittamasta kohdasta.

Kohteen kuvaus

Valma Lipponen on löytänyt keihäänkärjen mökkinsä läheltä 1998, jolloin Timo Miettinen kävi tarkastamassa paikan. Tuulenkaadosta, josta kärki löytyi, ei löytynyt mitään muuta (T. Miettinen: suullinen tiedonanto). Inventoinnin aikana T. Miettinen opasti paikalle uudelleen. Järven rannat ovat pääosin alavia ja soisia. Löytökohta erottuu ympäristöstään korkeampana töyräänä. Paikalla kasvoi paksua samalta, eikä tuulenkaadon paikkaa enää löytynyt. Löytöpaikasta pohjoiseen saaren kapeimmalla kohdalla on harjumainen niemeke ja matalikko järven poikki. Tällä paikalla havaittiin runsaasti hirven jälkiä. Keihäänkärjen hyvin korkea ja Jaalan muista löytöpaikoista poikkeava sijainti voisi kertoa pyyntipaikasta. Alueelta ei ole asuinpaikkaan viittaavia löytöjä. (T. Miettinen 1998:17)

Luokitusehdotus

Lisätietoja

Timo Miettinen: Kymenlaakson esihistoriaa, Kymenlaakson maakuntamuseon julkaisuja no 26



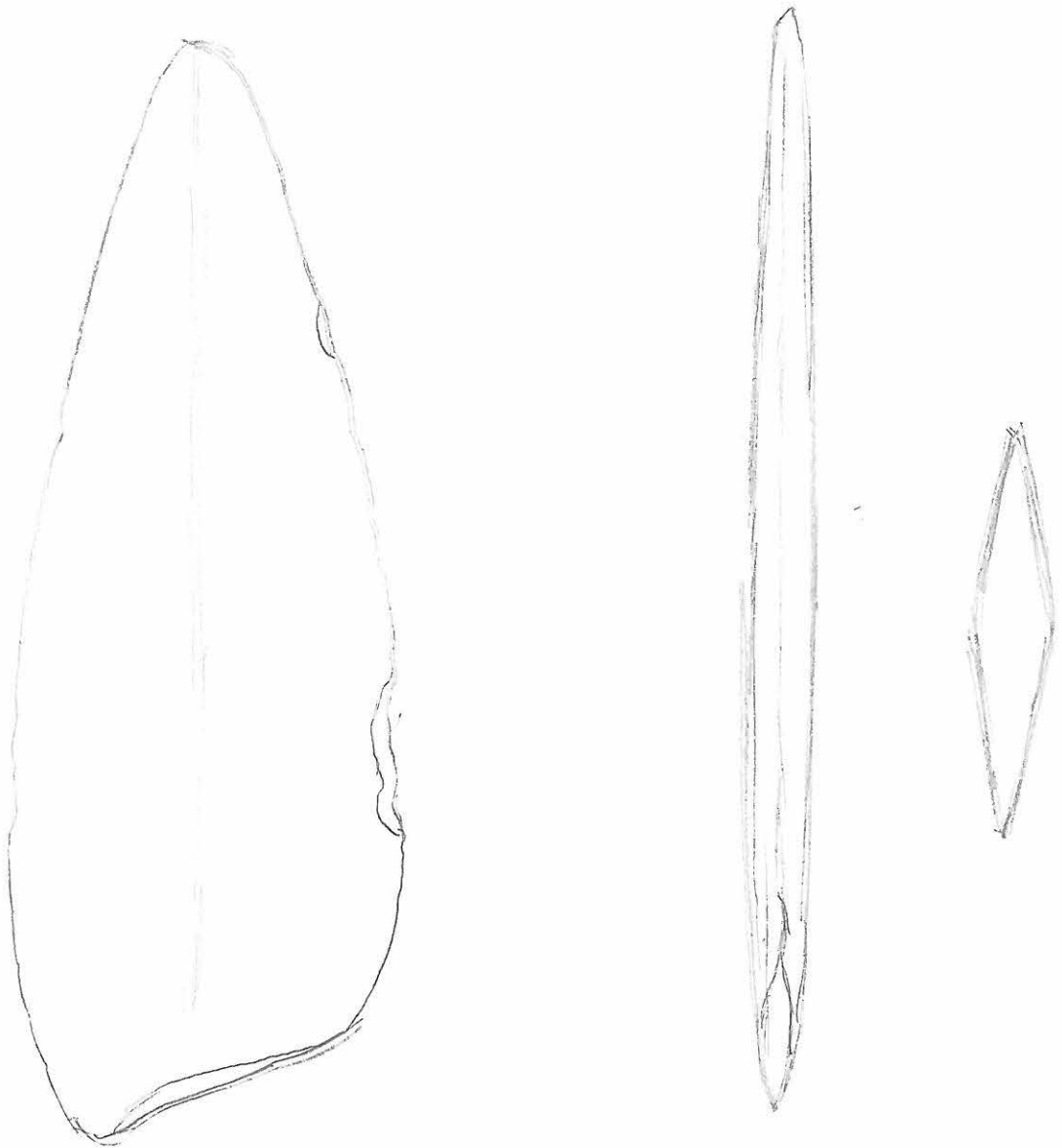
Ote peruskartasta 3114 01 MUSTA-RUHMAS 1:20 000 (1994)



Irtolöytö, liuskekeihäänkärki KM 31322, kohde merkitty punaisella
 $x=6774\ 52$, $y=3467\ 68$, $z=92\ m\ mpy$

148 x 54 x 10 mm

vikerliuskotta, liuskebiöti (osikeramminen)



löytsijä: Valma Lippoanen

1 p. Jaala, Kämölä - - järven

löydetty järven rautatörmästä, kivien
oduksesta, paljassa kiveen pinnalla

14. Jaala Kullasaho 163 04 0014**UUSI KOHDE****PERUSTIEDOT****Mj-tyyppi**
LöytölajiLöytöpaikat - irtolöytöpaikat
KM 32477:1 - 3, kehdonjalaksen muotoinen hakku, kivikirves, piisir-
pin katkelma.**Ajoitus**

kivikautinen

Rauhoitusluokka**Lukumäärä**

3

Peruskartta

3114 01 MUSTA-RUHMAS (1994)

Koordinaatit

xgps=6772338, ygps=3462552, z=70 m mpy

KoordinaattiseliteGPS-mittaus on tehty peltosaarekkeen reunasta osoitetusta löytöpai-
kasta**Etäisyystieto**

Jaalan kirkolta 10 km länteen

OMISTAJATIEDOT**Alue/rekisterikylä**

kanavanvarsi/Kimola

Tila

163-408-0028-0002 Kullasaho

Omistaja

Niilo Rontu

Osoite

Ronnuntie 44, 47650 Kimola

Lisätietoja

Omistajan kanssa keskusteltiin.

ARKISTOTIEDOT**Aikaisemmat tutkimukset ja löydöt**

-, uusi kohde

INVENTOINTI**Aika**

Johanna Seppä 2.10.2000

Löydöt

KM 32477:1 - 3

Karttaotteet

peruskartta 3114 01 MUSTA-RUHMAS 1:20 000 (1994)

Kuvat

negatiivit 118921-118922

KOHDEKUVAUS

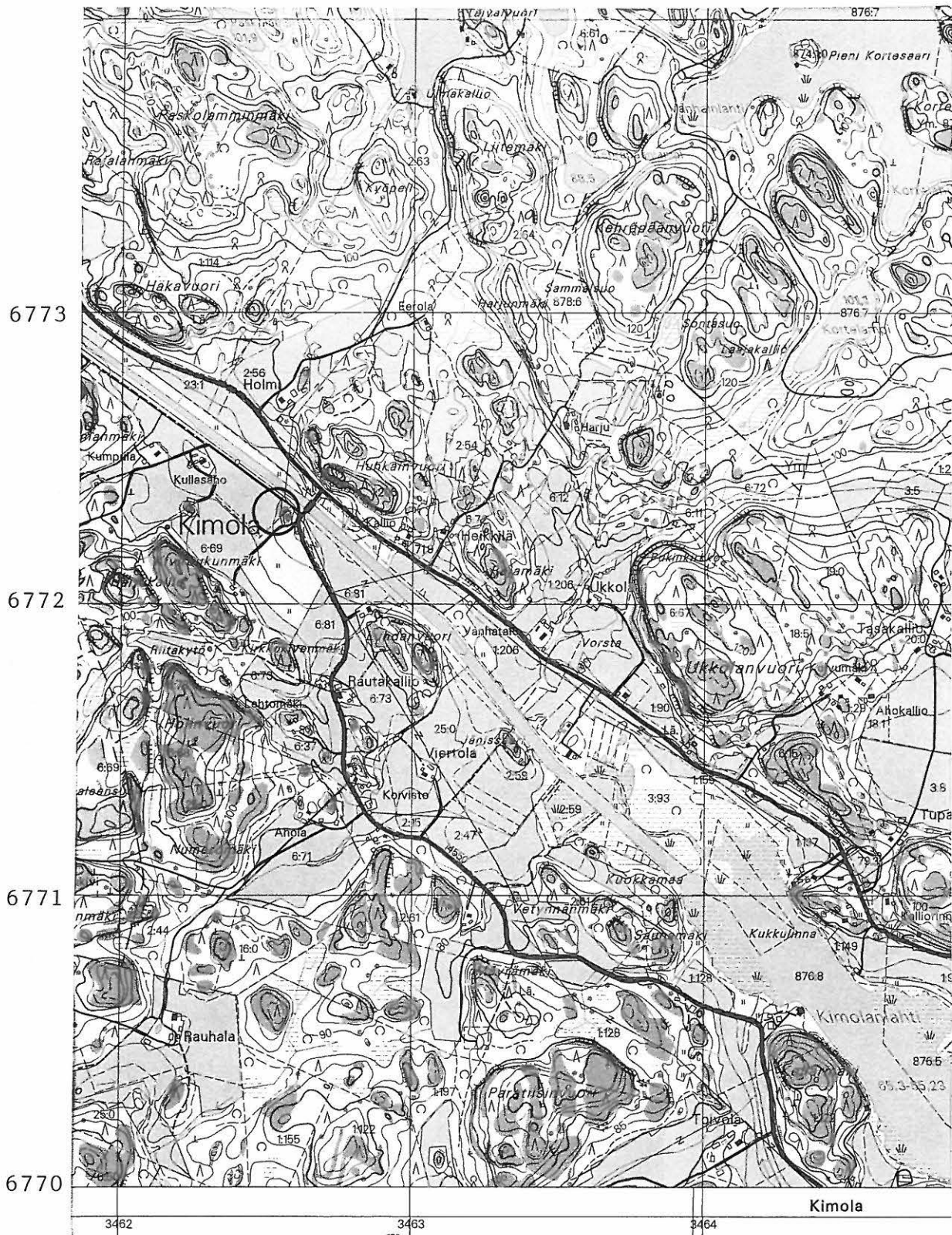
Irtolöytöjä pellostä Kimolan kanavan etelärannalta.

TUTKIMUSKERTOMUS**Sijainti ja maasto**Löytöpaikka sijaitsee noin 100 m Kimolan kanavan ylittävästä sillasta
(tie no 14550) Ronnuntietä luoteeseen. Paikalla on tiehen rajautuva
peltosaareke, jonka länsipuolelta pellostä esineet ovat löytyneet. Ki-
molan kanavan rannoilla on savisia peltoja.

Sijainti mitattiin GPS-paikantimella peltosaarekkeen länsireunasta.

Kohteen kuvausLöytöpaikka tuli ilmi läheisen Jaala Salmela 163 01 0011 asuinpaikan
tarkastuksen yhteydessä. Löytäjä kertoi, että lähiseuduilta on muitakin
kiviesineitä. Maanomistajaan otettiin myöhemmin yhteyttä ja hän lupa-
si esitellä löytöpaikkaa. Esineet hän lahjoitti Kansallismuseon kokoel-
miin. Nykyisen maanomistajan isä on löytänyt esineet 1960 - 70 -
luvulla peltotöissä. Kullasahon löytöpaikan tarkastuksessa ei havaittu
asuinpaikkalöytöjä pintapöiminnassa, mutta pelto oli kuiva ja olosuh-
teet huonot. Sateen aikana tilanne olisi ollut parempi, kuten Salmelan
tapaus todistaa. Kallioisen peltosaarekkeen reunoilla näkyi myös hiek-
kaista maaperää. Pellot ovat savea, joihinkin alaviin paikkoihin on
nostettu savea kanavan rakennustöissä.**Luokitusehdotus****Lisätietoja**

Verif.



Ote peruskartasta 3114 01 MUSTA-RUHMAS 1:20 000 (1994)



Irtolöytö, kivesineitä KM 32377:1-3, kohde merkitty punaisella
 xgps=6772338, ygps=3462552, z= 70 m mpy

15. Jaala Kokkola 163 04 0015**UUSI KOHDE****PERUSTIEDOT**

Mj-tyyppi
Löytölaji

Löytöpaikat - irtolöytöpaikat
reikäkivi, yksityiskokoelmassa

Ajoitus

kivikautinen

Rauhoitusluokka

Lukumäärä

1

Peruskartta

3114 05 HUHDASJÄRVI (1994)

Koordinaatit

xgps=6785278, ygps=3479294, z=73,5 m mpy

Koordinaattiselite

sijainti on mitattu Vesalanjoen suusta sillalta GPS-paikantimella

Etäisyystieto

Jaalan kirkolta 16 km pohjois-koilliseen

OMISTAJATIEDOT

Alue/rekisterikylä

Vesalanjoki/Vesala

Tila

163-414-0003-0087 Kokkola

Omistaja

Ulpu ja Antti Suikkanen

Osoite

Vesalantie 398, 47760 Huhdasjärvi

Lisätietoja

Esine on löytynyt joesta, ei varsinaisesti tilan maalta.
Reikäkivi on maanomistajan hallussa.

ARKISTOTIEDOT

Aikaisemmat tutkimukset ja löydöt

-, uusi kohde

INVENTOINTI

Aika

Johanna Seppä 9.5.2000

Löydöt

-

Karttaotteet

peruskartta 3114 05 HUHDASJÄRVI 1:20 000 (1994)

Kuvat

negatiivit 118878, 118934-118935

KOHDEKUVAUS

Reikäkivi on löytynyt joen pohjasta Vesalanjoen pohjoispäästä Kokkolan talon pihapiiristä.

TUTKIMUSKERTOMUS

Sijainti ja maasto

Vesalanjoki on osa laajaa vesireittiä. Se laskee Huhdasjärvestä Niskajärveen Siikaniemen länsipuolelle. Kokkolan talo sijaitsee joen pohjoispäässä viljelyksessä olevassa niemikkeessä.

Kohteen kuvaus

Reikäkivi on löytynyt joen pohjasta noin viisikymmentä vuotta sitten. Löytäjä on Iisakki Siltanen. Tilan pelloilta joen rannoilta ei ole löytynyt irtolöytöjä, eikä pintapoiminnassakaan havaittu mitään esihistoriallista. Löytö on samanlainen kuin monet muut Jaalan joista löydetyt irtolöydöt. Se kertoo lähinnä vesireittien käytöstä. Lähin esihistoriallinen asuinpaikka sijaitsee Huhdasjärven Pukkisaareissa 163 01 0005. Myös Huhdasjärvenjoen alkupäästä on löydetty kivesineitä.

Reikäkivi on Ulpu Suikkasen omistuksessa.

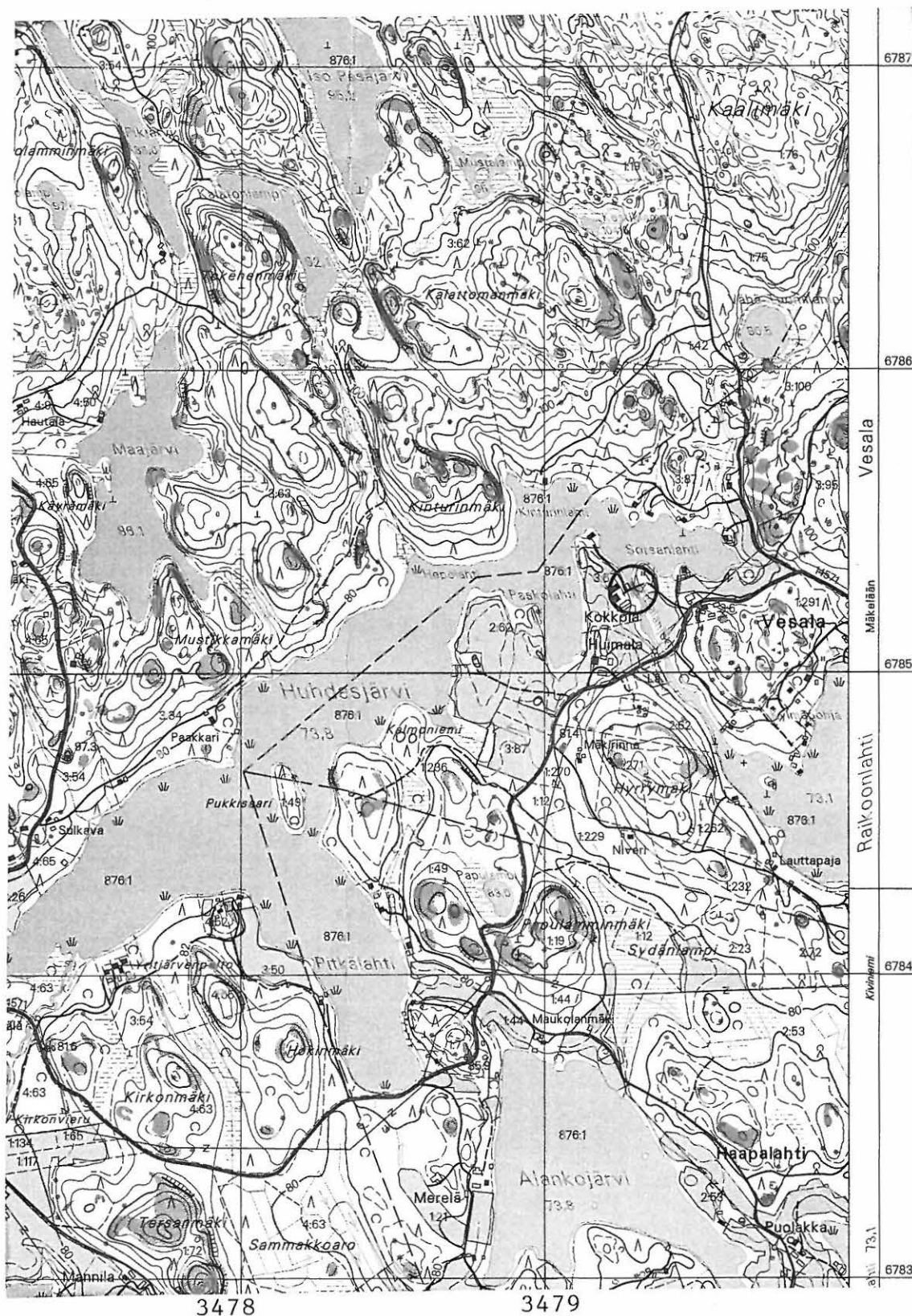
Luokitusehdotus

Lähilöytöjä

Jaala Pukkisaari 163 01 0005 myöhäskivikautinen asuinpaikka 1,5 km lounaaseen.

Lisätietoja

-



Ote peruskartasta 3114 05 HUUDASJÄRVI 1:20 000 (1994)



Irtolöytö, reikäkivi, kohde merkitty punaisella
 xgps=6785278, ygps=3479294, z= 73,5 m mpy

16. Jaala Sydänlampi 163 04 0016**UUSI KOHDE****PERUSTIEDOT**

Mj-tyyppi
Löytölaji

Löytöpaikat - irtolöytöpaikat
reikäkivi, yksityiskokoelmassa

Ajoitus

kivikautinen?

Rauhoitusluokka

Lukumäärä

1

Peruskartta

3114 05 HUHDASJÄRVI (1994)

Koordinaatit

Koordinaattiselite

Etäisyystieto

tarkka löytöpaikka ei ole tiedossa

Jaalan kirkolta 15 km pohjois-koilliseen

OMISTAJATIEDOT

Alue/rekisterikylä

Sydänlampi/Haapalahti

Tila

Omistaja

Osoite

Lisätietoja

Kiven omistajan osoite: Erkki Siltanen, Vesalantie 185, 47760 Huhdasjärvi.

ARKISTOTIEDOT

Aikaisemmat tutkimukset ja löydöt

-, uusi kohde

INVENTOINTI

Aika

Johanna Seppä 25.5.2000

Löydöt

-

Karttaotteet

-

Kuvat

negatiivit 118912

Dia 14 (Jaalan kunta)

KOHDEKUVAUS

Irtolöytö pellostä Sydänlammen rannalla

TUTKIMUSKERTOMUS

Sijainti ja maasto

Sydänlampi sijaitsee Alankojärven pohjoispuolella Haapalahden kylässä.

Kohteen kuvaus

Erkki Siltanen kertoi kotimuseossaan olevasta reikäkivistä, joka käytiin inventoinnin yhteydessä kuvaamassa. Reikäkivi on löytynyt pellon kiveyksen yhteydessä Sydänlammen pellostä entisiltä Puolakan maalta. Näiden löytötietojen avulla paikkaa ei pystytty tarkemmin määrittelemään. Reikäkivi on kookas, sen halkaisija on 20 cm ja paksuus 5 cm. Se on epätyypillisen kulmikkaan litteä, eikä välttämättä ajoitukseltaan esihistoriallinen. Kivi on tällä hetkellä Erkki Siltasen kokoelmassa.

Luokitusehdotus

Lisätietoja

-

17. Jaala Sattuma 163 04 0017**PERUSTIEDOT**

Mj-tyyppi
Löytölaji

Ajoitus

Rauhoitusluokka

Lukumäärä

Peruskartta

Koordinaatit

Koordinaattiselite

Etäisyystieto

OMISTAJATIEDOT

Alue/rekisterikylä

Tila

Omistaja

Osoite

Lisätietoja

ARKISTOTIEDOT

Aikaisemmat tutkimukset ja löydöt

INVENTOINTI

Aika

Löydöt

Karttaotteet

Kuvat

KOHDEKUVAUS**TUTKIMUSKERTOMUS**

Sijainti ja maasto

Kohteen kuvaus

Luokitusehdotus

Lähilöytöjä

Lisätietoja

UUSI KOHDE

Löytöpaikat - irtolöytöpaikat
kivikirves, yksityiskokoelmassa

kivikautinen

1

3114 05 HUHDASJÄRVI (1994)

xgps=6783293, ygps=3476977, z=74 m mpy

Sijainti on mitattu GPS-paikantimella joen rannasta talon alapuolelta Jaalan kirkolta 13 km pohjois-koilliseen

Huhdasjärvenjoki/Huhdasjärvi

163-405-0001-0110 Sattuma

Martti Riihimäki ja Inkeri Riihimäki

Sulansalmentie 1246, 47760 Huhdasjärvi

Löytöpaikka joessa, ei varsinaisesti tilan maalta. Esineen löytäjä Juho Riihimäki, os. sama

-, uusi kohde

Johanna Seppä 17.5. ja 4.10.2000

-

peruskartta 3114 05 HUHDASJÄRVI 1:20 000 (1994)

118902; sivu

Kivikirves löytynyt Huhdasjärvenjoen pohjasta noin 100 m joen Ruuhdasjärven puoleisesta alkupäästä.

Huhdasjärvenjoki virtaa hiekkakankaan läpi Ruuhdasjärvestä Huhdasjärveen. Se on osa laajaa vesireittiä. Paikoitellen joella on korkeat ja jyrkät törmät. Riihimäkien talo sijaitsee tällaisen törmän päällä joen länsirannalla Huhdasjärven kylällä.

Löytöpaikan sijainti on mitattu GPS-paikantimella talon rannasta.

Juho Riihimäki on löytänyt kirveen joen pohjasta talon kohdalta vuonna 1993. Se makasi pohjassa osin uponneena kovaan ja hienoon pohjahiekkään. Joen vastaranta on alavampi ja siellä on pelto. Pellossa ei havaittu mitään esihistoriaan viittaavaa, kuten ei Riihimäkien talon ympäristössäkään kankaalla. Kirves on tyypiltään primitiivinen ja materiaali on vaalean vihertävää kivilajia. Se on tällä hetkellä Juho Riihimäen omistuksessa.

irtolöytöjä Jaala Huhdasjärvi 163 04 0006 ja Savuranta 163 04 0018

Huhdasjärvi-Vesala kyläkirja1995: 9



Ote peruskartasta 3114 05 HUHDASJÄRVI 1:20 000 (1994)



Irtolöytö, kivistä kirves, kohde merkitty punaisella
 Xgps=6783293, ygps=3476977, z= 74 m mpy

18. Jaala Savuranta 163 04 0018**UUSI KOHDE****PERUSTIEDOT**

Mj-tyyppi
Löytölaji

Löytöpaikat - irtolöytöpaikat
kiviesine, hioin?, yksityiskokoelmassa

Ajoitus

kivikautinen?

Rauhoitusluokka

Lukumäärä

1

Peruskartta

3114 05 HUHDASJÄRVI (1994)

Koordinaatit

x=6783 27, y=3476 94, z=74 m mpy

Koordinaattiselite

Sijainti mitattu peruskartasta

Etäisyystieto

Jaalan kirkolta 13 km pohjois-koilliseen

OMISTAJATIEDOT

Alue/rekisterikylä

Huhdasjärvenjoki/Huhdasjärvi

Tila

163-405-0001-0127 Savuranta

Omistaja

Seppo Kammonen ja Raili Jounoja

Osoite

Mäntyharjuntie 1636, 47760 Huhdasjärvi

Lisätietoja

Esine on löytynyt joesta, ei varsinaisesti tilan maalta. Esine on Seppo Kammosen omistuksessa.

ARKISTOTIEDOT

Aikaisemmat tutkimukset ja löydöt

-, uusi kohde

INVENTOINTI

Aika

Johanna Seppä 17.5.2000

Löydöt

-

Karttaotteet

peruskartta 3114 05 HUHDASJÄRVI 1:20 000 (1994)

Kuvat

negatiivit 118895-118897, 118932-118933

KOHDEKUVAUS

Kiviesine löytynyt Huhdasjärvenjoen pohjasta, joen alkupäästä Ruuhdasjärven Huiskanlahdelta.

TUTKIMUSKERTOMUS

Sijainti ja maasto

Löytöpaikka sijaitsee noin 50 m edellisestä Sattuman 163 04 0017 kiviesinelöydöstä joen alkupäähän päin.

Kohteen kuvaus

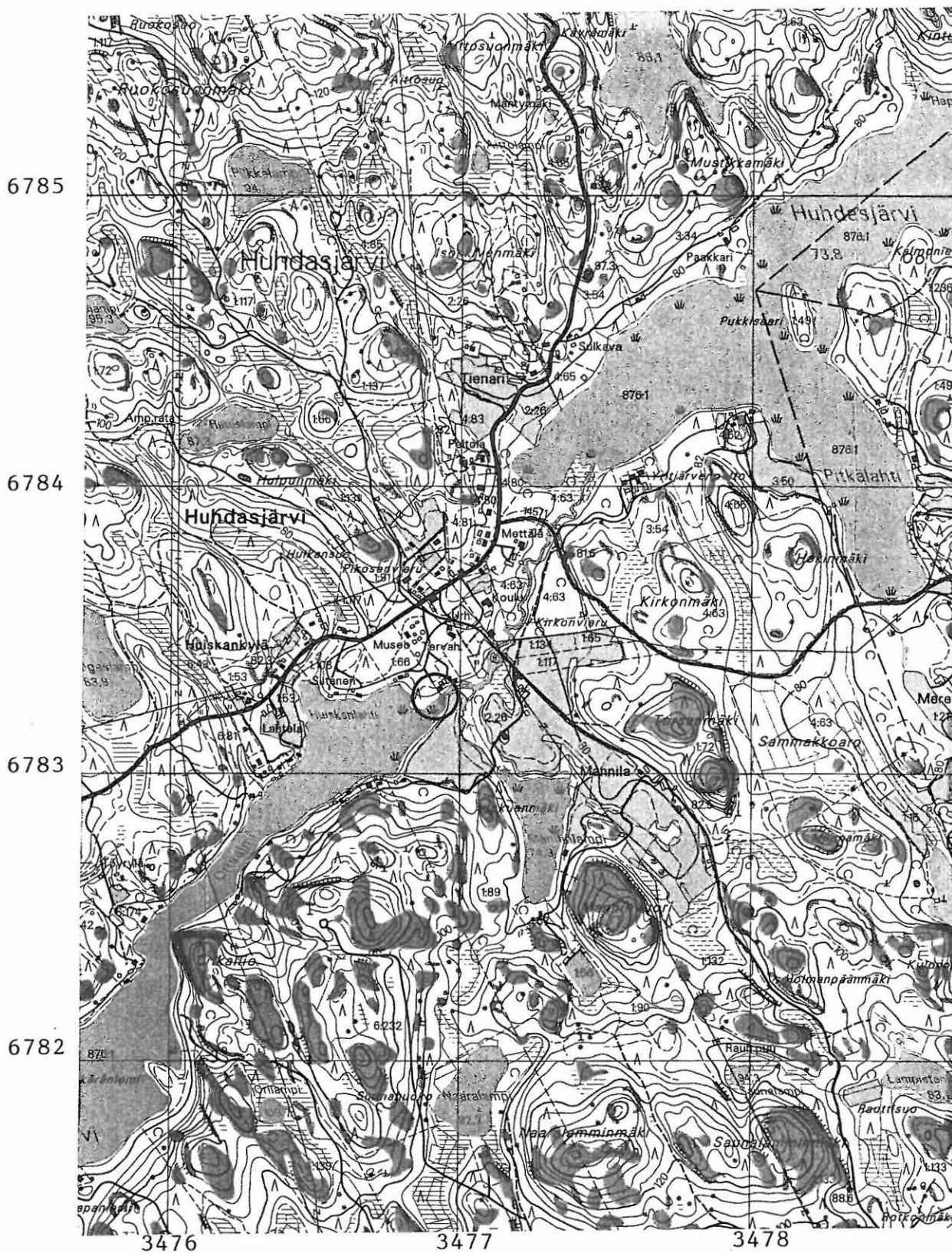
Löytäjä on Pekka Kammonen. Esine on löytynyt 1990-luvun alussa. Esine on litteä ja sen materiaali on vaaleaa hiekkakiveä. Esine on ajoitukseltaan epämääräinen hioinkivi. Joen törmän reunalla on kaksi matalaa painannetta tontin etelärajalla. Toiseen painanteeseen tehtiin koekuoppa ja yksi koekuoppa tehtiin painanteiden ulkopuolelle. Ensimmäinen koekuoppa tehtiin eteläisempään painanteeseen, joka sijaitsee naapurin (Erkki Lampila) tontin puolella. Koekuopassa oli paksu turvekerros, 20 cm, sen alla huuhtoutumis- ja rikastumiskerrokset, joiden alla oli hiilensekaista maata 20 cm. Sen alla oli puhdasta hiekkaa. Koekuopan syvyys oli 60 cm. Kuopassa ei ollut löytöjä. Painanteiden ulkopuolella koekuopassa oli normaali puhdas metsämaannos. Painanteet eivät ilmeisesti ole esihistoriallisia. Kankaalla kylän ympäristössä on monenlaisia historiallisen ajan rakenteita, kuten tervahautoja ja poteroita.

Kiviesine on Seppo Kammosen omistuksessa

Luokitusehdotus

Lähilöytöjä

irtolöydöt Jaala Huhdasjärvi 163 04 0006 ja Sattuma 163 04 0017



Ote peruskartasta 3114 05 HUHDASJÄRVI 1:20 000 (1994)



Irtolöytö, kiviesine, kohde merkitty punaisella
 X=6783 27, y=3476 94, z=74 m mpy

19. Jaala Koriaranta 163 04 0019**UUSI KOHDE****PERUSTIEDOT**

Mj-tyyppi
Löytölaji

Löytöpaikat - irtolöytöpaikat
reikäkiven teelmä?, yksityiskokoelmissa

Ajoitus

kivikautinen?

Rauhoitusluokka

Lukumäärä

1

Peruskartta

3114 09 VOIKOSKI (1998)

Koordinaatit

xgps=6791679, ygps=3481216, z=76 m mpy

Koordinaattiselite

Sijainti on mitattu rantakalliolta GPS-paikantimella.

Etäisyystieto

Jaalan kirkolta 22 km pohjois-koilliseen

OMISTAJATIEDOT

Alue/rekisterikylä

Hevossaari/Paljakka

Tila

163-409-0002-0090 Alastalo

Omistaja

Liisa ~~Honnila~~ ^{Hannonen}

Osoite

Ilpoistentie 41 b 10, 20740 Turku

Lisätietoja

Esineen löytäjä Pauli Hannonen, osoite sama

ARKISTOTIEDOT

Aikaisemmat tutkimukset ja löydöt

-, uusi kohde

INVENTOINTI

Aika

Johanna Seppä 3.10.2000

Löydöt

-

Karttaotteet

peruskartta 3114 09 VOIKOSKI 1:20 000 (1998)

Kuvat

negatiivit 118925-118928 ja löytäjän kuvaamat esinekuvat

KOHDEKUVAUS

Reikäkiven teelmä, joka on löytynyt Vuohijärven pohjasta Hevossaaren kaakkoisrannalta.

TUTKIMUSKERTOMUS

Sijainti ja maasto

Löytöpaikka sijaitsee Paljakan Hevossaaren kaakkoisrannalla Tukki-tunturin koillispuolella. Löytökohdalla on silokallioita, jotka laskevat veteen. Kallioiden päällä on mökki. Kallioiden eteläpuolella on pieni sileistä kivistä muodostunut poukama, Koriaranta.

Sijainti mitattiin rantakalliolta mökin edustalta GPS-paikantimella.

Kohteen kuvaus

Reikäkiven teelmän löytäjä Pauli Hannonen ilmoitti löydöstä inventoijalle. Esine oli löytynyt 25.6.2000 mökin laiturin vierestä noin 1,3 m syvyydestä. Se on kämmenen kokoinen neliömäinen luonnonkivi, johon on tehty reiän alku molemmille puolille. Viereisellä Koriarannalla on paljon raaka-ainekappaleiksi sopivia sileitä veden hiomia kiviä. Rannalta on ollut tapana hakea kiuaskiviä. Kyseinen löytö ei ehkä ole esihistoriallinen. Lähistöltä tunnetaan kuitenkin useita muinaisjäännöksiä. Kapasaaren kalliomaalaus on vain kilometrin ja Hintterinsaaren asuinpaikka kahden kilometrin päässä koillisessa.

Esine on Pauli Hannosen omistuksessa.

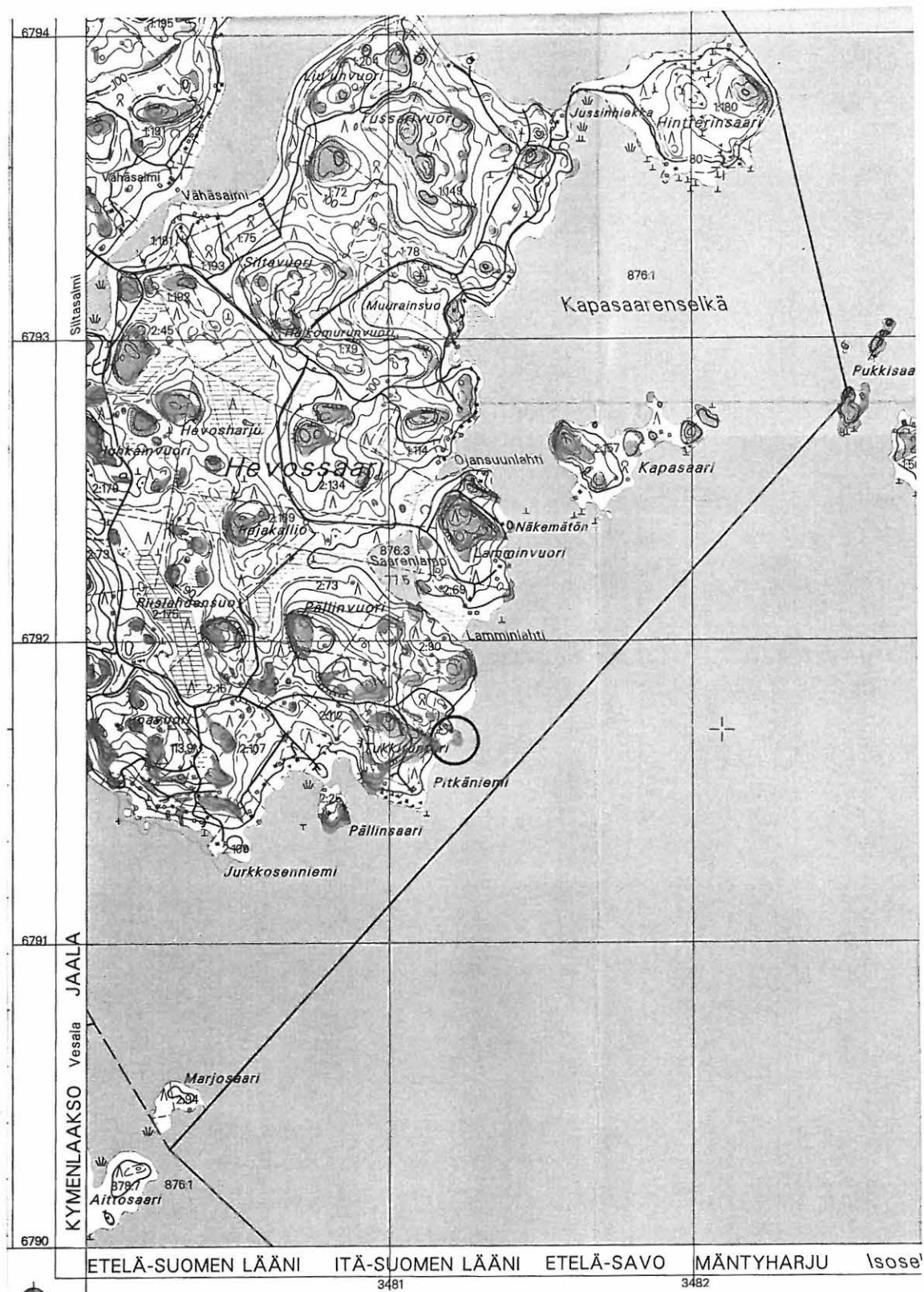
Luokitusehdotus

Lähilöytöjä

Jaala Tupavuori 163 01 0002 kalliomaalaus Hevossaaren länsirannalla
Jaala Kapasaari 163 01 0003 kalliomaalaus 1 km koilliseen
Jaala Hintteri 163 01 00010 asuinpaikka 2 km koilliseen

Lisätietoja

-



Ote peruskartasta 3114 09 VOIKOSKI 1:20 000 (1998)



Irtolöytö, reikäkiven teelmä, kohde merkitty punaisella
 Xgps=6791679, ygps=3481216, z= 76 m mpy

20. Jaala Puolakankoski 163 04 0020 UUSI KOHDE

PERUSTIEDOT

Mj-tyyppi	Löytöpaikat - irtolöytöpaikat
Löytölaji	kivitalttoja
Ajoitus	kivikautinen
Rauhoitusluokka	
Lukumäärä	2
Peruskartta	3113 06 ORAVALA ja 3113 09 MULTAMÄKI (1994)
Koordinaatit	xgps=6769843, ygps=3479998, z= n. 67 m mpy
Koordinaattiselite	Sijainti mitattu kosken keskellä olevasta saaresta GPS-paikantimella.
Etäisyystieto	Jaalan kirkolta 7,5 km itään

OMISTAJATIEDOT

Alue/rekisterikylä	Puolakka/Jaala
Tila	
Omistaja	
Osoite	
Lisätietoja	Löydöt vesialueelta

ARKISTOTIEDOT

Aikaisemmat tutkimukset ja löydöt	-, uusi kohde
-----------------------------------	---------------

INVENTOINTI

Aika	Johanna Seppä 5.10.2000
Löydöt	-
Karttaotteet	3113 06 ORAVALA ja 3113 09 MULTAMÄKI 1:20 000 (1994)
Kuvat	negatiivit 118939-118940

KOHDEKUVAUS

Irtolöytöjä Puolakankoskesta

TUTKIMUSKERTOMUS

Sijainti ja maasto

Puolakankoski sijaitsee Jaalan ja Valkealan rajalla Iso-Kamposen eteläpuolella. Koskessa Lintukymi laskee alaville peltotasanteille. Koski on kunnostettu virkistyskalastusalueeksi kesän 2000 aikana. Rannoille on tuotu kivilouhetta ja uittokouru on purettu. Kunnostustyön on tehnyt Kaakkois-Suomen ympäristökeskus.

Sijainti mitattiin GPS-paikantimella kosken keskellä olevalta pieneltä saarelta.

Kohteen kuvaus

Koskesta on löytynyt kaksi kivitalttaa. Toisen on löytänyt Tom Hyninen 1940-luvulla ja löytäjä on lahjoittanut sen Munkkiniemen yhteiskoululle (puh. 09-47776 30). Löytäjä otti yhteyttä inventoijaan ja kertoi löydöstään. Toisen taltan löytäjä Harri Tamminen (puh. 05-312 17 35) on lahjoittanut sen Kansallismuseon kokoelmiin, mutta inventoinnin aikaan se oli vielä Kymenlaakson maakuntamuseon hallussa. Tieto taltasta saatiin Timo Miettiseltä. Inventoinnissa tarkasteltiin kosken itärannan peltoa (Valkealan puolella), mutta mitään esihistoriallista ei näkynyt.

Luokitusehdotus


Lisätietoja

-

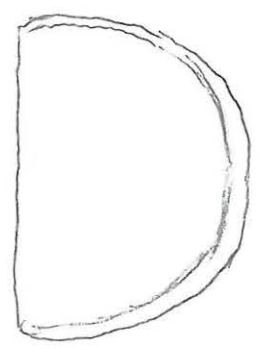
155 x 44 x 30 mm.

vihertävien harmaate liuskat, kourut

Timo Miettisen
 hallussa,
 Kymenlaakson
 maaseutumuseo.
 B' luettelot n.
 15.3.2001

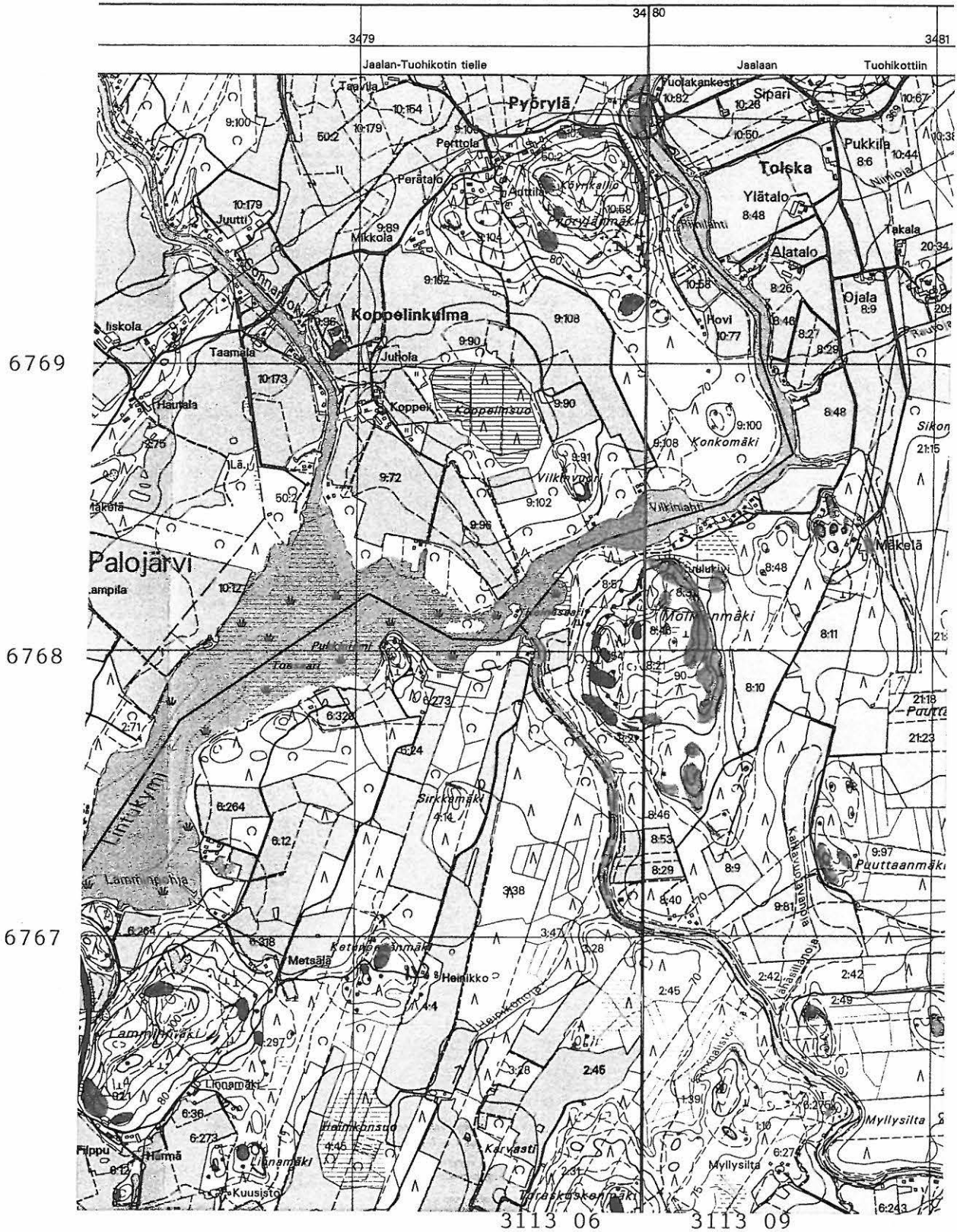


x löyly: Hatti Tamminen
 lp: Jauh, Puolakeuhkosi
 löylyt 1000 polijasta
 viiran keskeltä, subal-
 tuisen yläosassa
 1992. Jauh 22.11.93



J.M. 2001

x H.T. Suikentia 35 45100 Kouvol 3121735 (6)
 3743969 (4)



Ote peruskartoista 3113 06 ORAVALA ja 3113 09 MULTAMÄKI 1:20 000 (1994)



Irtolöytö, kivialtoja, kohde merkitty punaisella
 Xgps=6769843, ygps=3479998, z= 67 m mpy

HISTORIALLISEN AJAN KOHTEET

Nämä kohteet eivät ole muinaisjäännösrekisterissä. Numerointi koskee vain tätä inventointikertomusta.

1. Jaala Mäenkylä

PERUSTIEDOT

Mj-tyyppi	Asuinpaikat - kyläpaikat
Ajoitus	historiallinen
Rauhoitusluokka	
Lukumäärä	
Peruskartta	3114 05 HUHDASJÄRVI (1994)
Koordinaatit	x=6784 50, y=3477 14, z=85 – 100 m mpy
Koordinaattiselite	keskikoordinaatit, mitattu peruskartasta
Maastomerkintä	
Pinta-ala	100 x 200 m
Etäisyystieto	Jaalan kirkolta 14 km pohjois-koilliseen

OMISTAJATIEDOT

Alue/rekisterikylä	Huhdasjärvi/Huhdasjärvi
Tila	163-405-0002-0026 Tienari
Omistaja	Jarmo Iiskola
Osoite	Mäntyharjuntie 1722, 47760 Huhdasjärvi
Lisätietoja	Omistaja tavattiin.

ARKISTOTIEDOT

Aikaisemmat tutkimukset ja löydöt -

INVENTOINTI

Aika	Johanna Seppä 25.5.2000
Löydöt	-
Karttaotteet	peruskartta 3114 05 HUHDASJÄRVI 1:20 000 (1994)
Kuvat	negatiivit 118913-118915

KOHDEKUVAUS

Vanha kylämäki Isonkivenmäen etelärinteellä Huhdasjärven luoteisrannalla.

TUTKIMUSKERTOMUS

Sijainti ja maasto

Mäenkylä sijaitsee Huhdasjärven rannalla nykyisen Iiskolan tilan yläpuolella mäen rinteessä (peruskartassa Tienari). Mäki erottuu hyvin ympäristöstään peltoaukeiden reunalla. Mäen rinne on aukeaa karjalaidunta.

Kohteen kuvaus

Mäenkylä oli 1800-luvun vaihteessa tiheään rakennettu. Se sai nimekseen Variksen kaupunki maalaamattomien taloryppäiden mukaan. Venäläiset sotilaat polttivat kylän Suomen sodassa 1808 – 1809. Isojaon aikaan 1908 mäellä oli vielä paljon asutusta. (Huhdasjärvi – Vesala kyläkirja: 13 - 15)

Inventoinnin aikaan alue oli laitumena ja talon perustuksia ja uuneja oli siellä täällä näkyvissä. Kuusankosken museon amanuenssin Kimmo Seppäsen mukaan Huhdasjärven kylämäki olisi yksi Jaalan vanhimmista. Arvio perustuu alueella tavattaviin arkeofyytteihin (Kimmo Seppänen: suullinen tiedonanto). Timo Miettinen on arvellut että mäellä olisi voinut olla asutusta jo esihistoriallisella ajalla. Pukkisaaren rautakautiseen kalmistoon liittyvää asuinpaikkaa ei ole löydetty.

Isokivenmäessä on myös "piilopirtiksi" sanottu kellarimainen kivirakenne.

Kylämäki on Iiskoloiden pihapiiriä ja laidunaluetta. Maanomistaja toivoo, että alueella ei liikuttaisi.

Luokitusehdotus

Lisätietoja

Huhdasjärvi – Vesala kyläkirja, Valkeala 1995. Toim. Seppo Kammonen



Ote peruskartasta 3114 05 HUHDASJÄRVI 1:20 000, Karttakeskus 1994



Historiallisen ajan kyläpaikka, kohde merkitty punaisella
 $x=6784\ 50$, $y=3477\ 14$, $z=85 - 100\ m\ mpy$

2. Jaala Kukkulinna

PERUSTIEDOT

Mj-tyyppi

Asuinpaikat?

Ajoitus

historiallinen?

Rauhoitusluokka

Lukumäärä

Peruskartta

Koordinaatit

Koordinaattiselite

3114 01 MUSTA-RUHMAS (1994)

xgps=6770959, ygps=3464474, z=80 – 95 m mpy

Keskikoordinaatti, mitattu laitumelta mäen kaskivaiheilta GPS-paikantimella.

Maastomerkintä

Pinta-ala

Etäisyystieto

200 x 100 m

Jaalan kirkolta 8 km länteen

OMISTAJATIEDOT

Alue/rekisterikylä

Tila

Omistaja

Osoite

Lisätietoja

Kukkulinna/Kimola

163-408-0001-0149 Keskitalo

Aimo Jälkö

Eiraskanmutka 50, 47650 Kimola

Omistaja opasti maastossa.

ARKISTOTIEDOT

Aikaisemmat tutkimukset ja löydöt

-

INVENTOINTI

Aika

Löydöt

Karttaotteet

Kuvat

Johanna Seppä 29.5.2000

-

peruskartta 3114 01 MUSTA-RUHMAS 1:20 000 (1994)

negatiivit 118918-118919

KOHDEKUVAUS

Kukkulinna on kallioinen mäki Kimolanlahden pohjoisrannalla.

TUTKIMUSKERTOMUS

Sijainti ja maasto

Kukkulinna sijainti tuo mieleen rautakautisen asuinpaikan. Se erottuu Kimolanlahden rantapelloilta kallioisena ja katajaisena mäkenä. Mäen eteläreunan kalliojyrkänteet ovat ennen rajautuneet veteen, nyt edustalla on heinikkoa. Vierumäentie kulkee mäen pohjoisreunan kautta. Mäellä on asuintalo ja karjasuojia. Se on osittain laidunluetta.

Kohteen kuvaus

Kuusankosken museon amanuenssi Kimmo Seppänen kertoi, että Kukkulinna on yksi todennäköisimmistä rautakautisista asuinpaikoista Jaalassa. Maasto ja kasvillisuus (arkeofyytit) viittaavat voimakkaasti rautakautiseen asutukseen. Kimolasta ei kuitenkaan tunneta mitään rautakauden irtolöytöjä. Maanomistajan kertoman mukaan Kukkulinna kohdalla Vierumäentien pohjoispuolelta on löytynyt rahakätkö 1700-luvulta ja paikkaan liittyy tarinoita. Inventoinnissa ei havaittu mitään selvästi esihistoriallista. GPS-paikantimella mitatussa kohdassa kallioisella laitumella oli matala epämääräinen kiveys. Paikalla kulkee myös kvartsisuoni. Mäen eteläpuolisilla pelloilla oli runsaasti palaneelta vaikuttavaa kiveä. Mäen eteläreunaan oli rakenteilla uusi asuinrakennus. Maanomistaja oli myötämielinen ja lupasi ilmoittaa havainnoistaan.

Luokitusehdotus

Lisätietoja



Ote peruskartasta 3114 01 MUSTA-RUHMAS 1:20 000, Karttakeskus 1994



Historiallisen ajan kyläpaikka, kohde merkitty punaisella
 xgps=6770959, ygps=3464474, z= 80 - 95 m mpy

3. Jaala Paljakanniemi

PERUSTIEDOT

Mj-tyyppi

Röykkiöt - viljelyröykkiöt

Ajoitus

historiallinen

Rauhoitusluokka

Lukumäärä

Peruskartta

Koordinaatit

Koordinaattiselite

3114 06 PÖKÖLÄ (1994)

x=6793 50, y=3479 30, z=80 – 100 m mpy

Arvioitu keskikoordinaatti, röykkiöalueen rajoja ei määritetty. Mitattu peruskartasta Poterin talon sijainti.

Maastomerkintä

Pinta-ala

Etäisyystieto

noin 0,5 neliökilometriä

Jaalan kirkosta 23 km pohjois-koilliseen

OMISTAJATIEDOT

Alue/rekisterikylä

Tila

Omistaja

Osoite

Lisätietoja

Paljakanniemi/Paljakka

163-409-0002-0041 Poteri

Aarre Tulkki ?

Omistajatietoja ei löytynyt kunnan rekisteristä.

Pääasiallinen omistaja, niemen kärjessä myös useita muita omistajia.

ARKISTOTIEDOT

Aikaisemmat tutkimukset ja löydöt

-

INVENTOINTI

Aika

Löydöt

Karttaotteet

Kuvat

Johanna Seppä 19.5.2000

-

peruskartta 3114 06 PÖKÖLÄ 1:20 000 (1994)

negatiivit 118898-118899

dia 9 (Jaalan kunta)

KOHDEKUVAUS

Laaja viljelysröykkiöalue Paljakan kylän Paljakanniemessä.

TUTKIMUSKERTOMUS

Sijainti ja maasto

Paljakanniemi sijaitsee Paljakanlahden pohjoisrannalla, kapea salmi erottaa sen Hevossaaresta. Niemi on metsäinen, Poterin tilalla on avoimia viljelysmaita. Niemen kärjessä on useita mökkitontteja.

Kohteen kuvaus

Kohde havaittiin matkalla Hevossaareen. Paljakantien ja erityisesti Paljakanniementien varressa on näkyvissä runsaasti eri kokoisia ja muotoisia kivi- ja rökkiöitä. Niiden laskeminen olisi ollut mahdotonta, niitä on satoja vierivieressä. Osa sijaitsee avoimella viljelysmaalla ja osa metsän suojissa. Alueen laajuutta ei määritelty. Röykkiöiden keskelle on rakennettu mökkejä, joten röykkiöitä on varmaankin tuhoutunut.

Luokitusehdotus

Lisätietoja

4. Jaala Terniemi

PERUSTIEDOT

Mj-tyyppi

Maarakenteet - kuopat

Ajoitus

historiallinen?

Rauhoitusluokka

Lukumäärä

n. 30

Peruskartta

3114 08 HILLOSENSALMI (1998)

Koordinaatit

xgps=6782871, ygps=3480523, z=75 – 80 m mpy

Koordinaattiselite

keskikoordinaatti, mitattu GPS-paikantimella

Maastomerkitä

Pinta-ala

100 x 50 m

Etäisyystieto

Jaalan kirkolta 14 km koilliseen

OMISTAJATIEDOT

Alue/rekisterikylä

Terniemi/Haapalahti

Tila

163-402-0002-0053 Puolakka

Omistaja

Tuula Gonzalez

Osoite

Haapalahdentie 140, 47760 Huhdasjärvi

Lisätietoja

Omistajan kanssa keskusteltiin.

ARKISTOTIEDOT

Aikaisemmat tutkimukset ja löydöt

-

INVENTOINTI

Aika

Johanna Seppä 11.5., 12.5. ja 4.10 2000

Löydöt

-

Karttaotteet

peruskartta 3114 08 HILLOSENSALMI 1:20 000 (1998)

Kuvat

negatiivit 118874-118875

KOHDEKUVAUS

noin kolmekymmentä eri kokoista kuoppaa Terniemen korkeimman kohdan eteläpuolella.

TUTKIMUSKERTOMUS

Sijainti ja maasto

Terniemi on matala metsäinen niemi Niskajärven pohjoisosassa. Kuopat sijaitsevat rinteessä niemen korkeimman kallioisen kohdan eteläpuolella Järvistenlahden kapeikossa. Maaperä on hiekkaa.

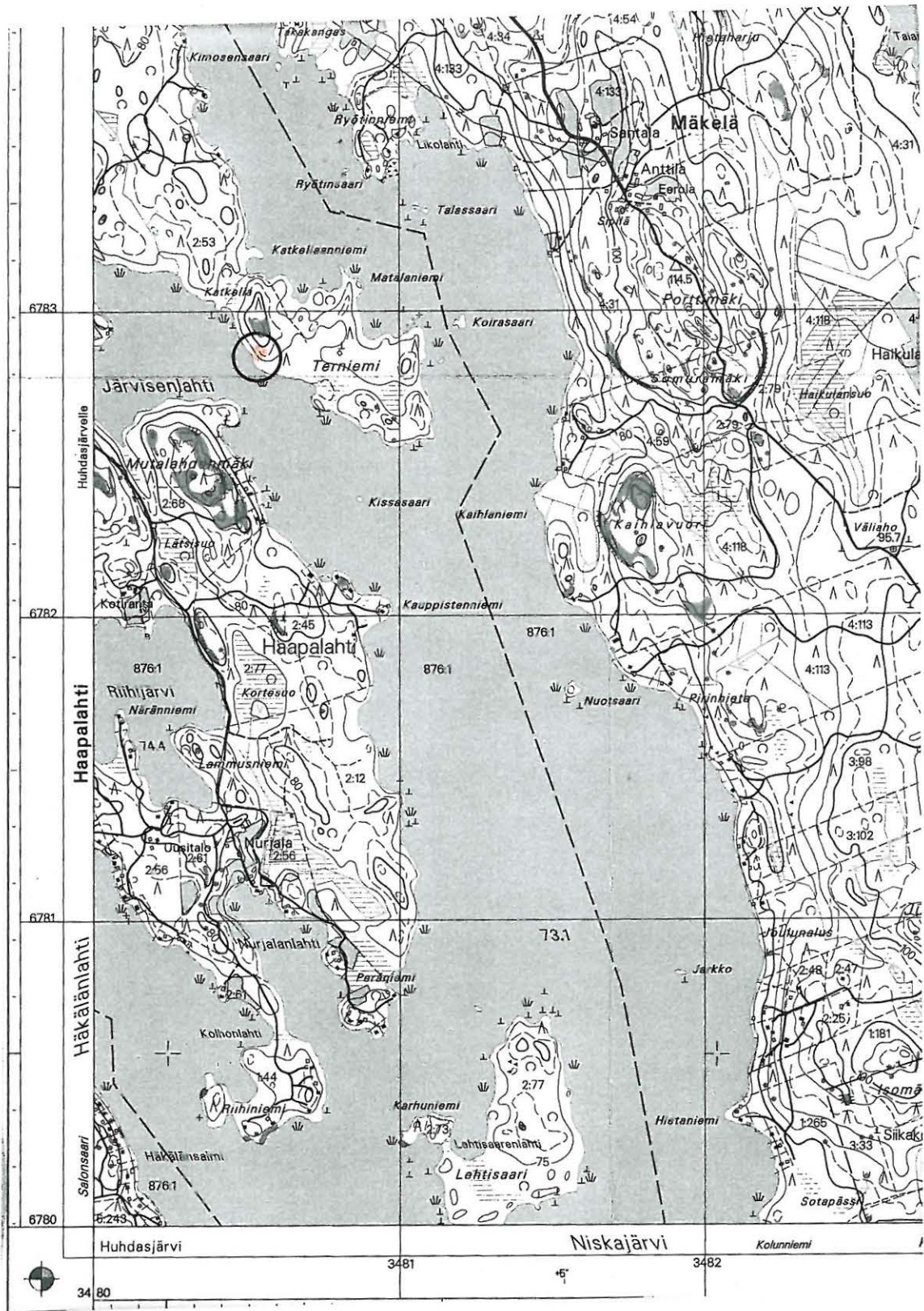
Kohteen kuvaus

Paikka käytiin tarkastamassa ilmoituksen perusteella. Seppo Kammonen tuntee lähiseutujen paikallishistoriaa ja oli havainnut nämä aiemmin tuntemattomat kuopat. Metsäisessä rinteessä on noin 30 kuoppaa tai kuopannetta. Osa niistä on ryhmissä aivan vierekkäin, osa sijaitsee muista erillään. Suurimmat kuopparyhmät sijaitsevat rinteeseen yläosassa. Suurimmissa pyöreissä noin kaksi metriä halkaisijaltaan olevissa kuopissa on selvät vallit eivätkä kuopat vaikuta pelkiltä tuulenskaadoilta. Seudun puolustuslaitteet ovat asukkaiden tiedossa, eikä näihin kuoppiin liittynyt mitään tarinoita. Yhteen suureen vallireunaiseen kuoppaan tehtiin koekuoppa. Turpeen alla havaittiin ohuet huuhtoutumis- ja rikastumiskerrokset. Niiden alla oli hiilistä nokimaata ja keltaista hiekkaa kerroksittain. 40 cm syvyydessä vastaan tuli isohko kivi eikä kaivamista voitu jatkaa syvemmälle.

Kuoppia arveltiin myös pyyntikuopiksi. Ne katkaisevat niemen eteläreunan kapeikon kohdalta. Paikalla liikkui hirviä inventoinnin aikanakin. Todennäköisesti kuopat ovat kuitenkin jotain tunnistamattomia historiallisen ajan rakenteita. Ne saattavat liittyä vuoden 1918 sotatoimiin, lisäksi Terniemen poikki on kulkenut

talvitie Vesalan kylään. Niemen etelärannassa lähes vesirajassa on hiekanottoaikoja ja joitain matalia juoksuhaudamaisia kaivantoja.

Luokitusehdotus**Lisätietoja**



Ote peruskartasta 3114 08 HILLOSALMI 1:20 000, Helsinki 1998



Historiallisen ajan? kuoppia, kohde merkitty punaisella
 xgps=6782871, ygps=3480523, z= 75 - 80 m mpy

5. Jaala Kujala

PERUSTIEDOT

Mj-tyyppi

Valmistuspaikat – raudansulatuspaikat?

Ajoitus

historiallinen?

Rauhoitusluokka

Lukumäärä

Peruskartta

3114 05 HUHDASJÄRVI (1994)

Koordinaatit

ARVIO x=6784 94, y=3478 90, z= n. 75 m mpy

Koordinaattiselite

Mitattu peruskartasta arvioidusta sijaintipaikasta.

Maastomerkintä

Pinta-ala

ei määritelty

Etäisyystieto

Jaalan kirkolta 15,5 km pohjois-koilliseen

OMISTAJATIEDOT

Alue/rekisterikylä

Ollilan niemi/Vesala

Tila

163- 414-0002-0081

Omistaja

Osoite

Lisätietoja

Omistajatietoja ei löytynyt kunnan rekisteristä.

ARKISTOTIEDOT

Aikaisemmat tutkimukset ja löydöt

-

INVENTOINTI

Aika

-

Löydöt

-

Karttaotteet

peruskartta 3114 05 HUHDASJÄRVI 1:20 000 (1994)

Kuvat

-

KOHDEKUVAUS

Maasta löytyy runsaasti rautakuonaa.

TUTKIMUSKERTOMUS

Sijainti ja maasto

Löytöpaikka sijaitsee Huhdasjärven etelärannalla Paskolahden länsipuolella niemessä, jota kutsutaan Ollilan niemeksi (ei merkitty peruskarttaan). Paikalla sijaitsi ennen Kujalan talo, nykyään siitä on vain kivijalka näkyvissä. Ympäristö on umpeenkasvanut ja heinittynyt.

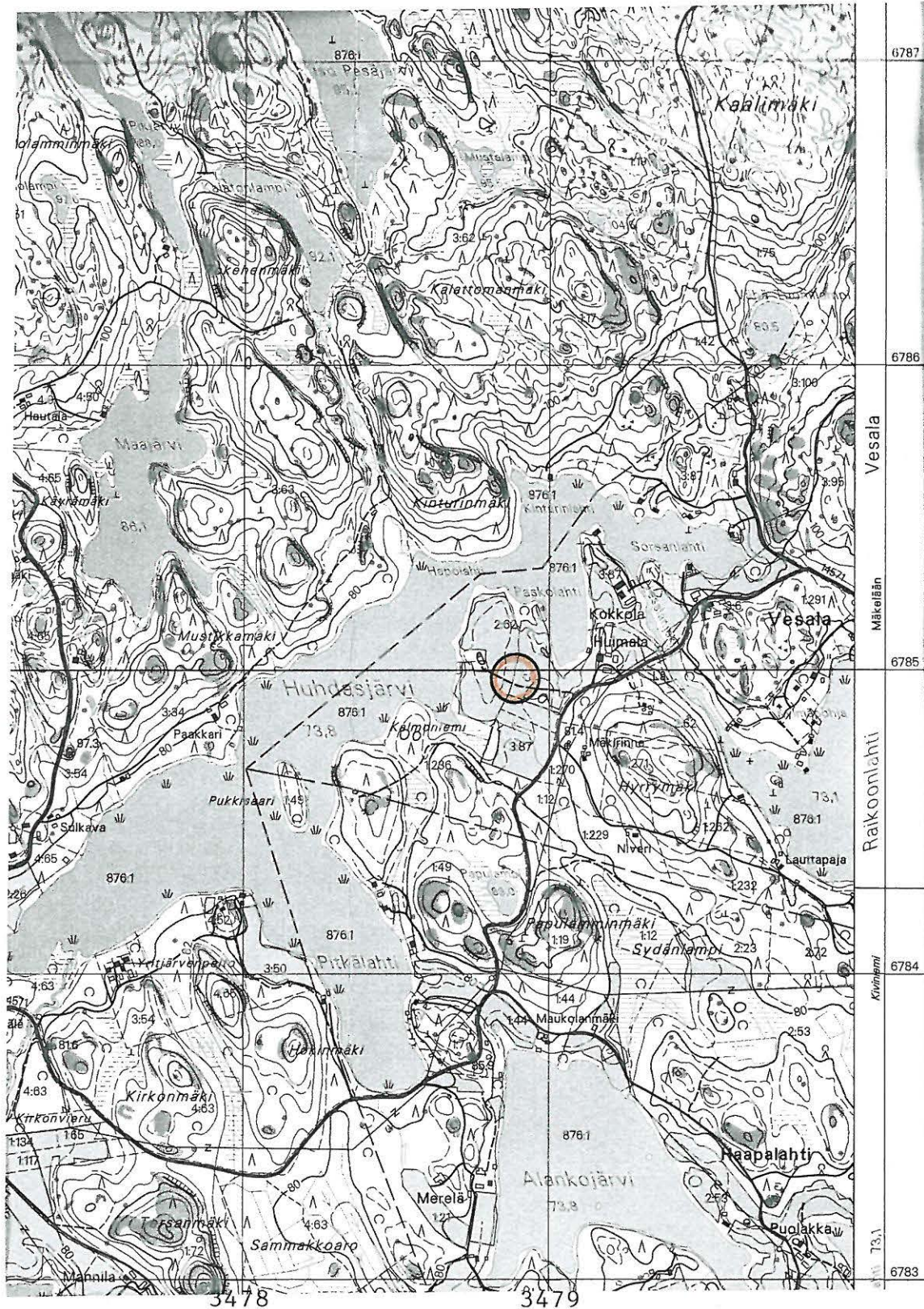
Kohteen kuvaus

Seppo Kammonen kertoi, että hänen mökkinsä entisellä paikalla löytyi maata kaivettaessa paljon rautakuonaa. Paikalla ei käyty nyt inventoinnin aikana vaan siihen oli tutustuttu jo aiemmin. Seppo Kammonen osoitti löytöpaikan arvioidun sijainnin peruskartalta. Löytöpaikan sijainnin tekee mielenkiintoiseksi Pukkisaaren rautakautisen kalmiston läheisyys. Löytöpaikka on kuitenkin todennäköisemmin historiallinen, sillä Vesalassa on ollut asutusta jo 1400-luvulla.

Luokitusehdotus

Lisätietoja

Huhdasjärvi – Vesala kyläkirja, Valkeala 1995. Toim. Seppo Kammonen.



Ote peruskartasta 3114 05 HUHDASJÄRVI 1:20 000, Karttakeskus 1994



Raudansulatuspaikka?, kohde merkitty punaisella
 x=6784 94, y=3478 90, z= n. 75 m mpy

6. Jaala Kalmoniemi

PERUSTIEDOT

Mj-tyyppi

Muistomerkit

Ajoitus

uusi aika

Rauhoitusluokka

Lukumäärä

Peruskartta

3114 05 HUHDASJÄRVI (1994)

Koordinaatit

ARVIO x=6784 80, y=3478 54

Koordinaattiselite

Mitattu peruskartasta Kalmoniemen keskikoordinaatit, ei muistokiven tarkka sijainti.

Maastomerkitä

Pinta-ala

Etäisyystieto

Jaalan kirkolta 15 km pohjois-koilliseen

OMISTAJATIEDOT

Alue/rekisterikylä

Kalmoniemi/Vesala

Tila

163-414-0001-0236 Tapiola

Omistaja

Teuvo Nieminen

Osoite

Mäntyharjuntie 1659, 47760 Huhdasjärvi

Lisätietoja

ARKISTOTIEDOT

Aikaisemmat tutkimukset ja löydöt

-

INVENTOINTI

Aika

Johanna Seppä 12.5.2000

Löydöt

-

Karttaotteet

peruskartta 3114 05 HUHDASJÄRVI 1:20 000 (1994)

Kuvat

negatiivit 118879

KOHDEKUVAUS

Muistokivi arvioidulla kalmiston paikalla

TUTKIMUSKERTOMUS

Sijainti ja maasto

Kalmoniemi sijaitsee Huhdasjärven etelärannalla Pukkisaaresta itään. Niemi on hiesua ja kasvaa erittäin tiheää kuusitaimikkoa. Niemeen on kaivettu syviä ojia. Niemeen vie loppupäästään huonokuntoinen umpeenkasvanut peltotie (ei kääntöpaikkaa).

Kohteen kuvaus

Kalmoniemeen on ilmeisesti niemen nimen innoittamana pystytetty muistokivi menneen ajan vainajille. Muistokivi on suuri maakivi, johon on kaiverrettu teksti: "Kalmoniemi, vanha hautausmaa, minä herätän heidät". Niemestä ei kuitenkaan tunneta mitään kalmistoon viittaavia jäännöksiä. Timo Miettinen arvelee, että nimi olisi voinut siirtyä Pukkisaaren kalmistosaaresta niemen paikalle (T. Miettinen 1996 kaiv. kert.). Inventoinnin aikana muistokivi käytiin kuvaamassa. Niemi on hyvin tiheäkasvuinen ja siellä on vaikea liikkua. Rantavettä on käyty tarkastelemassa matalan veden aikaan. Niemen edustalla on samantapainen hiesusärkkä kuin Pukkisaaresta. Muistokivi on jäänyt kasvillisuuden peittoon. Sen tarkkaa sijaintia ei pystytty määrittämään ilman GPS-paikanninta. Niemen vievää huonokuntoista peltotietä ei ole merkitty peruskarttaan. Muistokivi sijaitsee peltotien oikealla puolella ennen tiheää kuusikkoa.

Luokitusehdotus

Lisätietoja



Ote peruskartasta 3114 05 HUHDASJÄRVI 1:20 000, Karttakeskus 1994



Muistomerkki, kohde merkitty punaisella
 $x=6784\ 80, y=3478\ 54$ (Kalmoniemen keskikoordinaatit)

7. Jaala Orikallio

PERUSTIEDOT

Mj-tyyppi

Kivirakenteet - kivipöydät

Ajoitus

historiallinen?

Rauhoitusluokka

Lukumäärä

Peruskartta

3114 05 HUHDASJÄRVI (1994)

Koordinaatit

peruskartan ruutu 82-76

Koordinaattiselite

verifikaatissa mainittu sijainti

Maastomerkintä

Pinta-ala

Etäisyystieto

Jaalan kirkolta 12 km pohjois-koilliseen

OMISTAJATIEDOT

Alue/rekisterikylä

Orikallio/Huhdasjärvi

Tila

163-405-0006-0232 Perämetsä

Omistaja

Sirpa Hiltunen

Osoite

Liisankatu 3 a 15, 00170 Helsinki

Lisätietoja

Sijainti epävarma, ehkä tämän tilan alueella.

ARKISTOTIEDOT

Aikaisemmat tutkimukset ja löydöt

kirje MKDN: E 599/III/19.8.1981

INVENTOINTI

Aika

Johanna Seppä 6.10.2000

Löydöt

-

Karttaotteet

peruskartta 3114 05 HUHDASJÄRVI 1:20 000 (1994)

Kuvat

-

KOHDEKUVAUS

Kivikehä, jonka keskellä kivipöytä

TUTKIMUSKERTOMUS

Sijainti ja maasto

Kivirakenteen tarkka sijainti ei ole selvillä. Sitä ei pystytty paikallistamaan inventoinnissa. Verifikaatin mukaan se sijaitsee 500 metrin päässä Orisalmesta peruskartan ruudussa 82-76 kallion laella. Alueella on runsaasti kallioita ja jyrkänteitä karussa metsämaassa.

Kohteen kuvaus

Kivirakenteen on löytänyt Jan Hollfast (Nikulankuja 3A, 45700 Kuusankoski) 1981. Verifikaatin kuvan mukaan kivikehän halkaisija on n. kaksi metriä ja kehän keskellä on pöytämainen keskuskivi. Inventoinnissa kehää haeskeltiin Orisalmen lähistöltä. Orikallion laelta on hienot näkymät Ruuhasjärven vesireitin molempiin suuntiin. Ehkä verifikaatin tarkoittama sijainti on etelämpänä, mahdollisesti Naaralammen länsipuolella Surmanhuoko -nimisessä paikassa. Alueelle pääsee Sulansalmentieltä lähtevältä Naaralammentieltä.

Luokitusehdotus

Lisätietoja

Verif.



Ote peruskartasta 3114 05 HUHDASJÄRVI 1:20 000 (1994)

Historiallisen ajan? kivrakenne
Peruskartan ruutu 82-76

8. Jaala Saarijärvi

PERUSTIEDOT

Mj-tyyppi

Meriarkeologiset kohteet - ruuhia

Ajoitus

historiallinen

Rauhoitusluokka

Lukumäärä

Peruskartta

3114 05 HUHDASJÄRVI (1994)

Koordinaatit

x=6787 86, y=3477 72, z=93,3 m mpy

Koordinaattiselite

Saarijärven keskikoordinaatit, löytöpaikka ei ole tarkemmin tiedossa.

Maastomerkintä

Pinta-ala

Etäisyystieto

Jaalan kirkolta 18 km pohjois-koilliseen

OMISTAJATIEDOT

Alue/rekisterikylä

Saarijärvi/Huhdasjärvi

Tila

163-405-0007-0002 Saarijärvi

Omistaja

Pentti Nieminen

Osoite

Olastie 2 a, 50160 Mikkeli

Lisätietoja

Maanomistaja nostonut museossa olevan ruuhen.

ARKISTOTIEDOT

Aikaisemmat tutkimukset ja löydöt

Ruuhi Huhdasjärven kotiseutumuseossa

INVENTOINTI

Aika

-

Löydöt

-

Karttaotteet

peruskartta 3114 05 HUHDASJÄRVI 1:20 000 (1994)

Kuvat

-

KOHDEKUVAUS

Useita ruuhia Saarijärven pohjassa.

TUTKIMUSKERTOMUS

Sijainti ja maasto

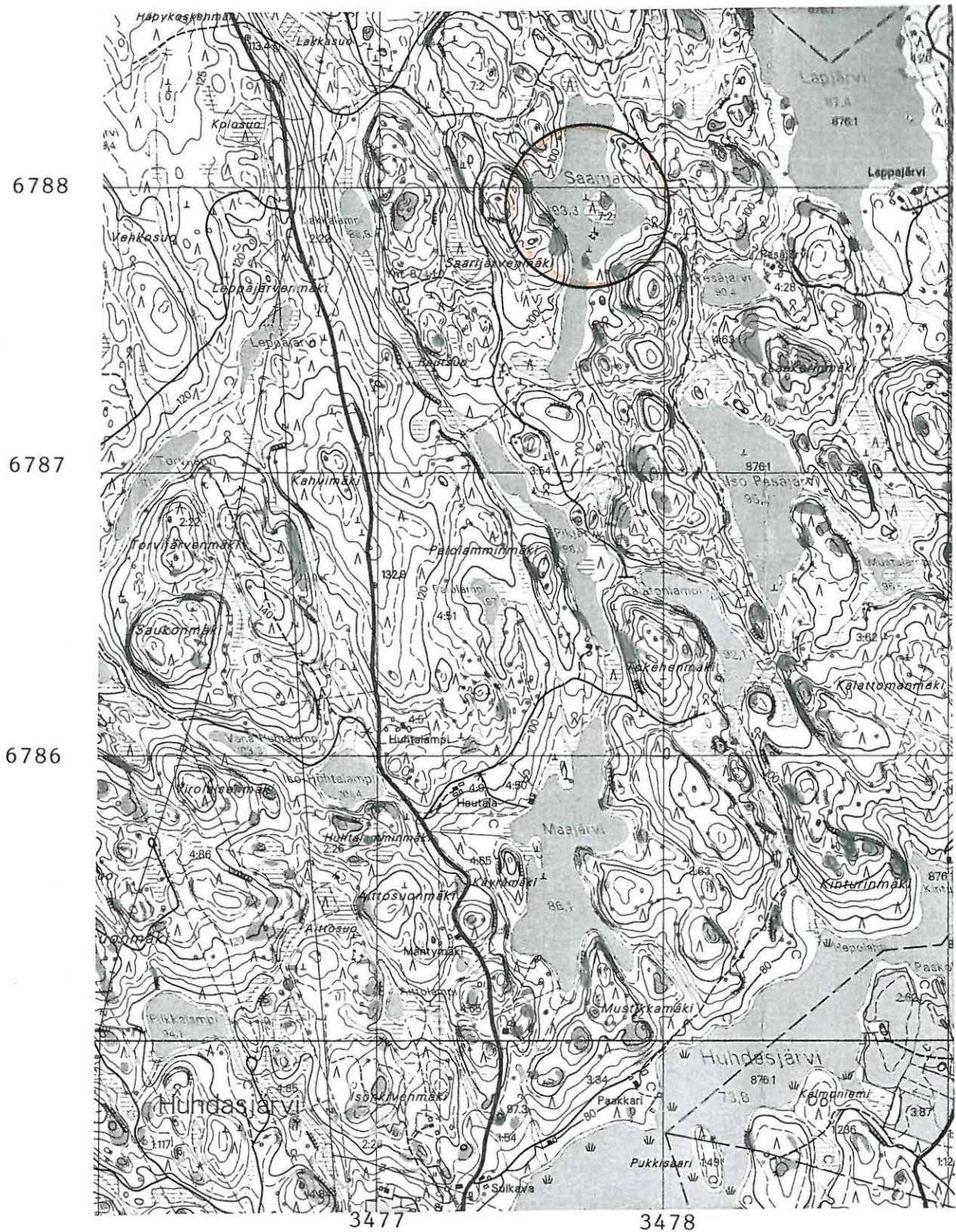
Saarijärvi sijaitsee noin kolme km Huhdasjärvestä pohjoiseen.

Kohteen kuvaus

Erkki Siltanen kertoi ruuhista inventoijalle. Niitä on nostettukin ylös ja yksi on asetettu näytteille Huhdasjärven kotiseutumuseoon. Saarijärvässä ruuhia on useita. Niitä kerrotaan löytyneen monista Pohjois-Jaalan järvistä nykyisin asumattomilta seuduilta.

Luokitusehdotus

Lisätietoja



Ote peruskartasta 3114 05 HUHDASJÄRVI 1:20 000, Karttakeskus 1994



Ruuhia järven pohjassa, kohde merkitty punaisella
 $x=6787\ 86, y=3477\ 72, z=93$ m mpy (Saarijärven keskikoordinaatit)

NEGATIIVILUETTELO

Kuvannut J. Seppä 2000

- 118865 Jaala Kintahuonvuori. Lähikuva kalliomaalauksesta. Etelästä.
- 118866 Jaala Kintahuonvuori. Kalliomaalaus. Maalaus sijaitsee jäkälättömässä kohdassa. Lounaasta.
- 118867 Jaala Kirkkoranta. Muistokaiverrus kirkkoveneturmasta. Lännestä.
- 118868 Jaala Nuumanniemi. Kivikautinen asuinpaikka. Aukio niemen kärjessä. Koillisesta.
- 118869 Jaala Nuumanniemi. Kivikautinen asuinpaikka. Raivattu sähkölinja niemen eteläreunalla. Lounaasta.
- 118870 Jaala Pirttilahti. Jäiden puskema valli hiekkarannalla. Pohjoisesta.
- 118871 Jaala Pirttilahti. Rantatasanne ja sillä kulkeva tie. Pohjoisesta sillalta päin.
- 118872 Jaala Hietaniemi. Kaksi mahdollista asuinpainannetta. Etualalla pyöreämpi painanne. Kaakosta.
- 118873 Jaala Puolakka. Historiallisen ajan tuulimyllyn pohja. Kaakosta.
- 118874 Jaala Terniemi. Ajoitukseltaan ja käyttötarkoitukseltaan tuntemattomia kuoppia. Kaakosta.
- 118875 Jaala Terniemi. Yleiskuva kuoppa-alueesta. Pohjoisesta.
- 118876 Jaala Hietaniemi. Koekuoppa itäisessä painanteessa. Eteläkaakosta.
- 118877 Jaala Hietaniemi. Koekuoppa läntisessä painanteessa. Eteläkaakosta.
- 118878 Jaala Kokkola. Reikäkivi Vesalanjoen pohjasta, yksityiskokoelmissa.
- 118879 Jaala Kalmoniemi. Muistokivi oletetulla hautausmaan paikalla.
- 118880 Jaala Hintteri. Niemen eteläreunaan tieltä työnnettyä maata, löytöinä kvartssia ja keramiikkaa. Lounaasta.
- 118881 Jaala Hintteri. Niemen eteläreunaan tasattu alue. Tieltä koillisesta.
- 118882 Jaala Hintteri. Niemen eteläreunaan tasattu alue. Tieltä koillisesta.
- 118883 Jaala Hintteri. Tie niemenkärkeen. Idästä.
- 118884 Jaala Hintteri. Tie tasatusta alueesta itäänpäin. Tien vasemmassa laidassa oli näkyvissä kvartsi-iskoksia. Lännestä.
- 118885 Jaala Kapasaari. Kalliomaalaus. Maalausta suojaa kallioliippa, mutta kallion pinta lohkeilee alaosasta. Etelästä.
- 118886 Jaala Kapasaari. Lähikuva kalliomaalauksesta. Lännestä.
- 118887 Jaala Tupavuori. Lähikuva kalliomaalauksesta. Lounaasta.
- 118888 Jaala Kariharju. Vanha kylänpaikka, runsaasti kulttuurikasveja mm. peltorusojuuri.
- 118889 Jaala Kariharju. Vanha kylänpaikka, runsaasti kulttuurikasveja mm. peltorusojuuri.
- 118890 Jaala Kariharju. Vanha kylänpaikka. Oikealla opas Kimmo Seppänen. Koillisesta.
- 118891 Jaala Pukkisaari. Saaren itärantaa ja opas Seppo Kammonen. Kaakosta.
- 118892 Jaala Pukkisaari. Polttokenttäkalmistoa ja vanhoja vuosien 1994 – 1996 kaivausalueita saaren pohjoispäässä itärannalla. Luoteesta.
- 118893 Jaala Pukkisaari. Katkennut puu saaren etelärannalla, taustalla varhaismetallikautinen asuinpaikka. Luoteesta.
- 118894 Jaala Pukkisaari. Varhaismetallikautisen asuinpaikan kodanpohjat saaren eteläpäässä. Heinittynyt alue on vanhaa kaivausalueita. Kaakosta.
- 118895 Jaala Savuranta. Koekuoppa rantatörmän päällä olevissa kuopanteissa. Koillisesta.
- 118896 Jaala Savuranta. Koekuopat kuopanteissa rantaterassin päällä Huhdasjärvenjoen länsirannalla. Lounaasta.
- 118897 Jaala Savuranta. Kiviesineen löytöpaikka joessa laiturin edustalla. Koillisesta.
- 118898 Jaala Paljakanniemi. Viljelysraunioita niemeen menevän Paljakanniementien varressa. Idästä.
- 118899 Jaala Paljakanniemi. Lähikuva viljelysraunioista. Kaakosta.
- 118900 Jaala Hintteri. Koekuoppa kääntöpaikalla tasatun alueen pohjoispuolella. Lounaasta.
- 118901 Jaala Hintteri. Lähikuva koekuopasta. Lounaasta.
- 118902 Jaala Sattuma. Huhdasjärvenjoen pohjasta löytynyt kivikirves, yksityiskokoelmissa.
- 118903 Jaala Nuumanniemi. Panoraama Nuumasalmen yli niemen kärjestä (Naulanalanen). 1/2. Lounaasta länsirannalta.
- 118904 Jaala Nuumanniemi. Panoraama Nuumasalmen yli niemen kärjestä (Naulanalanen). 2/2. Lounaasta länsirannalta.
- 118905 Jaala Nuumasalmi. Varhaismetallikautinen? röykkiö Nuumasalmen länsirannalla. Lännestä.
- 118906 Jaala Nuumasalmi. Hiekkarantaa salmen länsirannalla, taustalla Nuumasalmi. Vasemmalla näkyvässä niemessä röykkiö ja oikealla näkyvässä niemessä kivikautinen asuinpaikka. Etelästä.
- 118907 Jaala Järviranta. Viljelysraunio rautakirveen KM 28959 löytöpaikan lähellä, taustalla Elwa Sandbacka. Lounaasta.

- 118908 Jaala Järviranta. Ulkorakennuksen nurkalla sijaitseva rapakivi, jonka päältä on löytynyt rautakirves KM 28959. Oikealla Elwa Sandbacka. Idästä.
- 118909 Valkeala Verla. Kalliomaalaus. Jaalan puolelta kuvattuna.
- 118910 Jaala Uutelanvuori 1. Kalliomaalaukseen liittyvä ihmishahmoinen kalliomuodostuma. Etelästä.
- 118911 Jaala Uutelanvuori 2. Kettua muistuttava eläinkuvio. Lounaasta.
- 118912 Jaala Sydänlampi. Sydänlammin pellostä löytynyt reikäkivi, yksityiskokeelmissa.
- 118913 Jaala Mäenkylä. Historiallisen ajan kylämäki, ns. Variksen kaupunki. Näkymä mäen laelta. Luoteesta.
- 118914 Jaala Mäenkylä. Talon perustoja vanhalla kylämäellä. Itäkaakosta.
- 118915 Jaala Mäenkylä. Historiallisen ajan kylämäki ns. Variksen kaupunki Mäntyharjuntieltä kuvattuna. Etelästä.
- 118916 Jaala Huiskanlahti. Poteroita rantaterassin päällä Huiskanlahden koillisperukassa. Luoteesta.
- 118917 Jaala Salmela. Kivitalon ja kvartsi-iskosten KM 32467:1-6 löytöpaikka pellossa. Itäkaakosta.
- 118918 Jaala Kukkulinna. Mahdollinen kivirakenne laiturilla Kukkulinnan mäellä. Idästä.
- 118919 Jaala Kukkulinna. Yleiskuva mäestä Vierumäentieltä. Kaakosta.
- 118920 Jaala Säynätjärvi. Harjanne järven kapeimmalla kohdalla keihäänkärjen KM 31322 löytöpaikasta pohjoiseen. Idästä.
- 118921 Jaala Kullasaho. Kiviesineet KM 32477:1 – 3.
- 118922 Jaala Kullasaho. Kiviesineiden KM 32477: 1 – 3 löytöpaikka pellossa kallionpylpyn länsipuolella. Luoteesta.
- 118923 Jaala Nuumanniemi. Timo Miettinen kaivaa koekuoppaa niemenkärjen eteläreunaan. Luoteesta aukiolta.
- 118924 Jaala Nuumanniemi. Koekuopan profiili lounaasta.
- 118925 Jaala Koriaranta. Reikäkiven teelmän? löytöpaikka vedessä laiturin edustalla. Pohjoisesta.
- 118926 Jaala Koriaranta. Reikäkiven teelmän? löytöpaikka vedessä laiturin edustalla. Luoteesta.
- 118927 Jaala Koriaranta. Mökki, jonka rannasta on löytynyt reikäkivien teelmä?. Idästä.
- 118928 Jaala Koriaranta. Löytöpaikan vieressä sijaitseva sileistä kivistä muodostunut rantakivikko, josta ranta on saanut nimensä. Koillisesta.
- 118929 Jaala Patakallio. Kalliomaalaus kallionhalkeamassa. Lännestä.
- 118930 Jaala Patakallio. Yleiskuva kalliosta. Vasemmassa reunassa hiidenkirnu. Maalaus sijaitsee halkeaman seinämässä. Lännestä.
- 118931 Jaala Patakallio. Hiidenkirnu, josta kallio on saanut nimensä. Lännestä.
- 118932 Jaala Savuranta. Huhdasjärvenjoen pohjasta löytynyt kiviesine, hioin? Yksityiskokeelmissa.
- 118933 Jaala Savuranta. Huhdasjärvenjoen pohjasta löytynyt kiviesine, hioin? Yksityiskokeelmissa.
- 118934 Jaala Kokkola. Vesalanjoki, reikäkiven löytöpaikka Kokkolan talon pihapiirissä. Kaakosta.
- 118935 Jaala Kokkola. Tilan rakennukset Vesalantieltä kuvattuna. Etelästä.
- 118936 Jaala Puolakan silta. Kuvattuna Tuohikotin tieltä luoteesta.
- 118937 Jaala Puolakan silta. Näkymä sillalta ylävirtaan Iso-Kamposelle päin. Etelästä.
- 118938 Jaala Puolakan silta. Näkymä sillalta alavirtaan Puolakankoskelle päin. Pohjoisesta.
- 118939 Jaala Puolakangoski. Kosken pato saarelta kuvattuna. Kaakosta.
- 118940 Jaala Puolakangoski. Koski padolta kuvattuna. Pohjoisesta.
- 118941 Jaala Huhdasjärvi. Entinen kestiekivari, nykyinen Pölkkytupa. Idästä.
- 118942 Jaala Huiskanlahti. Koekuoppa poterossa rantatörmän päällä. Luoteesta.
- 118943 Jaala Huiskanlahti. Koekuoppa poterossa rantatörmän päällä. Luoteesta.

DIALUETTELO

Kuvat ovat Pro Arke- projektin hallussa Jaalan kunnantoimistolla. Kuvannut J. Seppä 2000.

1. Jaala Kirkonkylä Liikasenmäki. Pohjoisesta.
2. Jaala Kintahuonvuori. Kalliomaalaus, venekuvat. Etelästä.
3. Jaala Kintahuonvuori. Kalliomaalaus. Maalaus sijaitsee jäkälättömässä kohdassa. Lounaasta.
4. Jaala Hintteri. Kivikautinen asuinpaikka. Tie niemen kärkeen. Idästä.
5. Jaala Hintteri. Kivikautinen asuinpaikka. Tie niemen kärjestä itään päin. Lännestä.
6. Jaala Tupavuori. Kalliomaalaus. Lounaasta.
7. Jaala Tupavuori. Kalliomaalaus. Lounaasta.
8. Jaala Pukkisaari. Kalmistoaluetta ja vanhoja kaivausalueita saaren pohjoispäässä. Luoteesta.
9. Jaala Paljakanniemi. Viljelysraunioita niemeen menevän tien varressa. Idästä.
10. Jaala Nuumanniemi. Kivikautinen asuinpaikka niemen eteläreunalla, kuvassa oikealla. Lounaasta.
11. Jaala Järviranta. Löytöpaikka. Kiven päältä on löytynyt rautakirves. Oikealla Elwa Sandbacka. Idästä.
12. Jaala Uutelanvuori 1. Kalliomaalaus. Maalaukseen liittyvä ihmishahmoinen kalliomuodostuma. Etelästä.
13. Jaala Uutelanvuori 2. Kalliomaalaus. Lounaasta.
14. Jaala Sydänlampi. Irtolöytö. Reikäkivi, Erkki Siltasen kokoelmissa.

JAALAN ARKEOLOGINEN INVENTOINTI J. Seppä 2000

118904

Jaala Nuumanniemi 163 01 0001

Kivikautinen asuinpaikka. Panoraama Nuumasalmen yli niemen kärjestä (Naulanalanen). Asuinpaikka sijaitsee niemen eteläreunalla kuvassa oikealla sähkölinjan paikkeilla. Lounaasta salmen länsirannalta.

118903



118868

Jaala Nuumanniemi 163 01 0001


Kivikautinen asuinpaikka. Aukio niemen kärjessä. Taustalla Nuumasalmi. Koekuoppa kuvasta vasemmalle. Koillisesta.



118923

Jaala Nuumanniemi 163 01 0001

Timo Miettinen kaivaa koekuoppaa niemen eteläreunaan sähkölinjan ja aukion välille. Luoteesta aukiolta.



118910
Jaala Uutelanvuori 163 01 0004
 Kalliomaalaus Uutelanvuori 1. Maalaukseen liittyvä ihmishahmoinen
 kalliomuodostuma. Etelästä.



118930
Jaala Patakallio 163 01 0007
 Kalliomaalaus. Yleiskuva kalliosta. Vasemmassa reunassa hiidenkirnu. Maalaus sijaitsee
 halkeaman seinämässä. Länestä.



118885

Jaala Kapasaari 163 01 0003

Kalliomaalaus. Maalausta suojaa kalliolippa, mutta kallon pinta lohkeilee alaosasta. Etelästä.



118866

Jaala Kintahuonvuori 163 01 0008

Kalliomaalaus. Maalaus sijaitsee kallon alaosassa jäkälättömässä kohdassa. Lounaasta.



118892

Jaala Pukkisaari 163 01 0005

Polttokenttäkalmistoa ja vanhoja vuosien 1994-1996 kaivausalueita saaren pohjoispäässä itärannalla. Luoteesta.



118894

Jaala Pukkisaari 163 01 0005

Varhaismetallikautisen asuinpaikan kodanpohjat saaren eteläpäässä. Heinittynyt alue on vanhaa kaivausaluetta. Kaakosta.



118873

Jaala Puolakka 163 01 0006

Historiallisen ajan tuulimyllynpohja. Kaakosta



118874

Jaala Terniemi

Ajoitukseltaan ja käyttötarkoitukseltaan tuntemattomia kuoppia, mahdollisesti historialliselta ajalta. Kaakosta.



118872

Jaala Hietaniemi 163 01 0009

Kaksi mahdollista asumuspainannetta. Etualalla pyöreämpi painanne. Taustalla niemen kärjessä oleva mökki. Kaakosta.



118877

Jaala Hietaniemi 163 01 0009

Koekuoppa läntisessä painanteessa. Pinnassa paksu tumma kerros, jonka alla voimakkaat huuhtoutumis- ja rikastumiskerrokset. Eteläkaakosta.



118883

Jaala Hintteri 163 01 0010

Kivikautinen asuinpaikka. Tie niemenkärkeen. Tieltä on tasattu maata niemen eteläreunaan, kuvassa vasemmalla. Idästä.



118884

Jaala Hintteri 163 01 0010

Kivikautinen asuinpaikka. Tie tasatusta alueesta itäänpäin. Tien vasemmassa laidassa oli näkyvissä kvartsi-iskoksia. Lännestä.



118900

Jaala Hintteri 163 01 0010

Kivikautinen asuinpaikka. Koekuoppa kääntöpaikalla tasatun alueen pohjoispuolella ehjässä maaperässä. Lounaasta.



118901

Jaala Hintteri 163 01 0010

Kivikautinen asuinpaikka. Lähikuva koekuopasta: likamaata ja runsaasti löytöjä (KM 32475:1-11). Lounaasta.



118917

Jaala Salmela 163 01 0011

Kivikautinen asuinpaikka. Kivitaltan ja kvartsi-iskosten KM 32467:1-6 löytöpaikka, suurimmat keskittymät pellon korkeimmalla kohdalla. Oikealla Vierumäentie. Itäkaakosta.



118905

Jaala Nuumasalmi 163 01 0012

Varhaismetallikautinen? röykkiö. Röykkiö sijaitsee kallioisessa rinteessä Nuumasalmen länsirannalla. Lännestä.



118941

Jaala Huhdasjärvi 163 04 0006


Löytöpaikka. Entinen kestikievari, nykyinen Pölkkytupa. Tasataltta KM3401:2 on löytynyt kestikievarin läheltä. Idästä.



118896

Jaala Savuranta 163 04 0018

Koekuopat kuopanteissa rantaterassin päällä Huhdasjärvenjoen länsirannalla. Alhaalta joesta on löytynyt kiviesineitä. Törmä kuvassa oikealla. Lounaasta.



118921

Jaala Kullasaho 163 04 0014

Irtolöytöjä. Kiviesineet KM 32477:1-3.



118922

Jaala Kullasaho 163 04 0014

Löytöpaikka. Kiviesineet KM 32477:1-3 ovat löytyneet pellosta kallionyppylän länsipuolelta, kuvassa etualalla. Luoteesta Romuntieltä.



118878

Jaala Kokkola 163 04 0015

Irtolöytö. Reikäkivi Vesalanjoesta, yksityiskokoelmissa.



118934

Jaala Kokkola 163 04 0015


Löytöpaikka. Vesalanjoki, reikäkiven löytöpaikka Kokkolan talon pihapiirissä. Kaakosta.



118912

Jaala Sydänlampi 163 04 0016

Irtolöytö. Sydänlammin pellosta löytynyt reikäkivi, yksityiskokoelmissa.



118902

Jaala Sattuma 163 04 0017

Irtolöytö. Huhdasjärvenjoen pohjasta löytynyt kivikirves, yksityiskokoelmissa.



118933

Jaala Savuranta 163 04 0018

Irtolöytö. Huhdasjärvenjoen pohjasta löytynyt kiviesine, hioin? Yksityiskokoelmassa.



118897

Jaala Savuranta 163 04 0018


Kiviesineen löytöpaikka joessa laiturin edustalla. Koillisesta.



(ei negatiivia)

Jaala Koriaranta 163 04 0019

Irtolöytö. Reikäkiven teelmä? Löytynyt mökkirannasta Vuohijärven pohjasta. Löytäjän kuvaama, yksityiskokoelmassa.



(ei negatiivia)

Jaala Koriaranta 163 04 0019

Irtolöytö. Reikäkiven teelmä? löytötietoineen. Löytäjän kuvaama, yksityiskokoelmassa.



118925

Jaala Koriaranta 163 04 0019

Löytöpaikka. Reikäkiven teelmän? löytöpaikka vedessä laiturin edustalla. Pohjoisesta.



118928

Jaala Koriaranta 163 04 0019

Löytöpaikan vieressä sijaitseva sileistä kivistä muodostunut rantakivikko, josta ranta on saanut nimensä. Koillisesta.



118908

Jaala Järviranta 163 04 0012

Löytöpaikka. Ulkorakennuksen nurkalla sijaitseva rapakivi, jonka päältä on löytynyt rautakirves KM 28959. Oikealla Elwa Sandbacka. Idästä.



118940

Jaala Puolakankoski 163 04 0020

Löytöpaikka. Koski padolta kuvattuna. Koskesta on löytynyt kaksi kivialttaa. Pohjoisesta.



118915

Jaala Mäenkylä

Historiallisen ajan kylämäki ns. Variksen kaupunki Mäntyharjuntieltä kuvattuna (nyk. Tienari). Etelästä.



118913

Jaala Mäenkylä

Historiallisen ajan kylämäki, ns. Variksen kaupunki. Näkymä mäen laelta. Luoteesta.



118919

Jaala Kukkulinna

Historiallisen ajan asuinpaikka? Yleiskuva mäestä Vierumäentieltä. Kaakosta.



118918

Jaala Kukkulinna

Mahdollinen kivrakenne laitumella Kukkulinnan mäellä. Idästä.



118898

Jaala Paljakanniemi

Viljelysraunioita niemeen menevän Paljakanniementien varressa. Idästä.

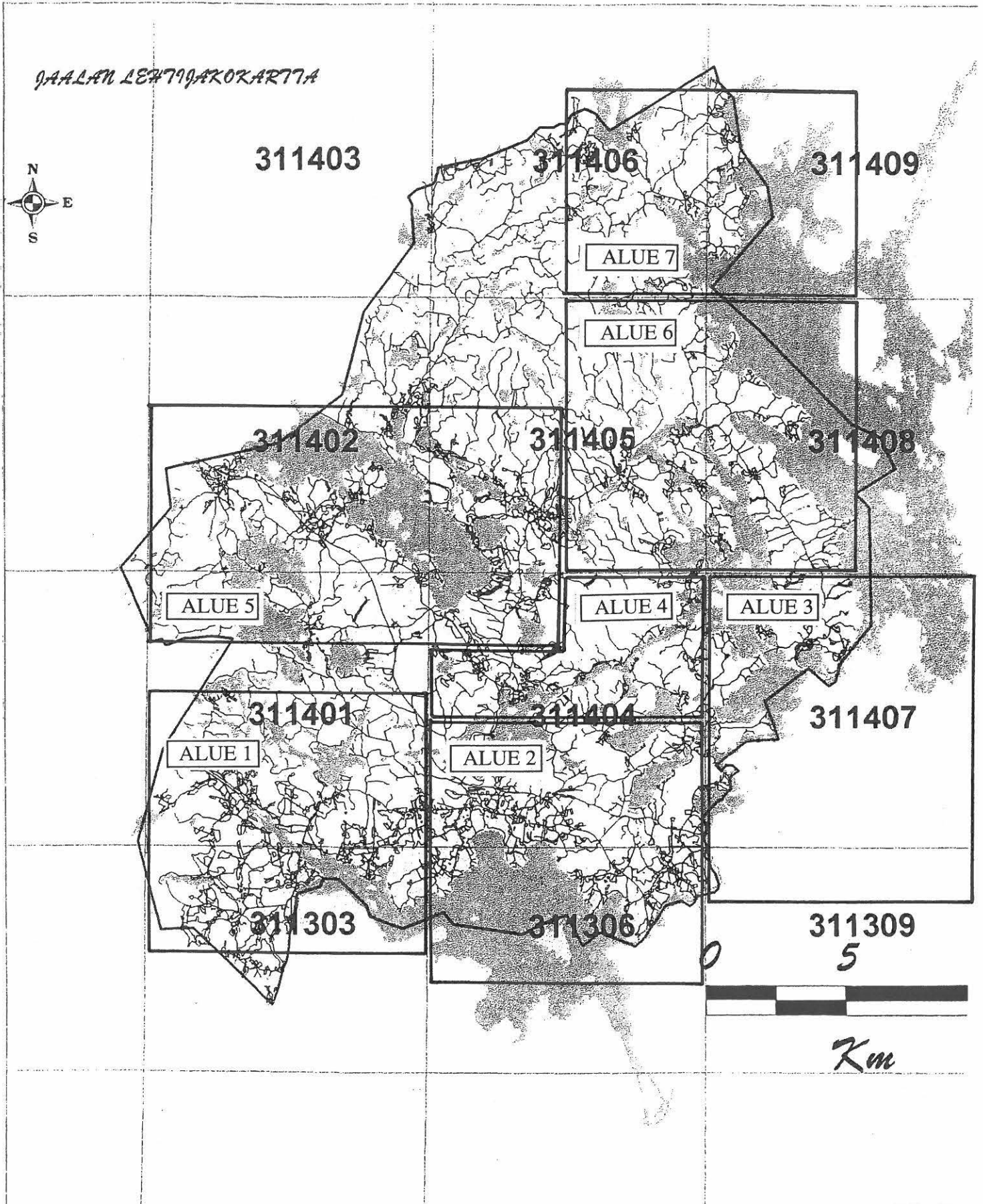


118899

Jaala Paljakanniemi

Lähikuva viljelysraunioista. Kivikasoja on vierivieressä laajalla alueella. Kaakosta.

TARKASTETUT ALUEET VESIREITEITTÄIN: ALUEJAKO PERUSKARTOILLA



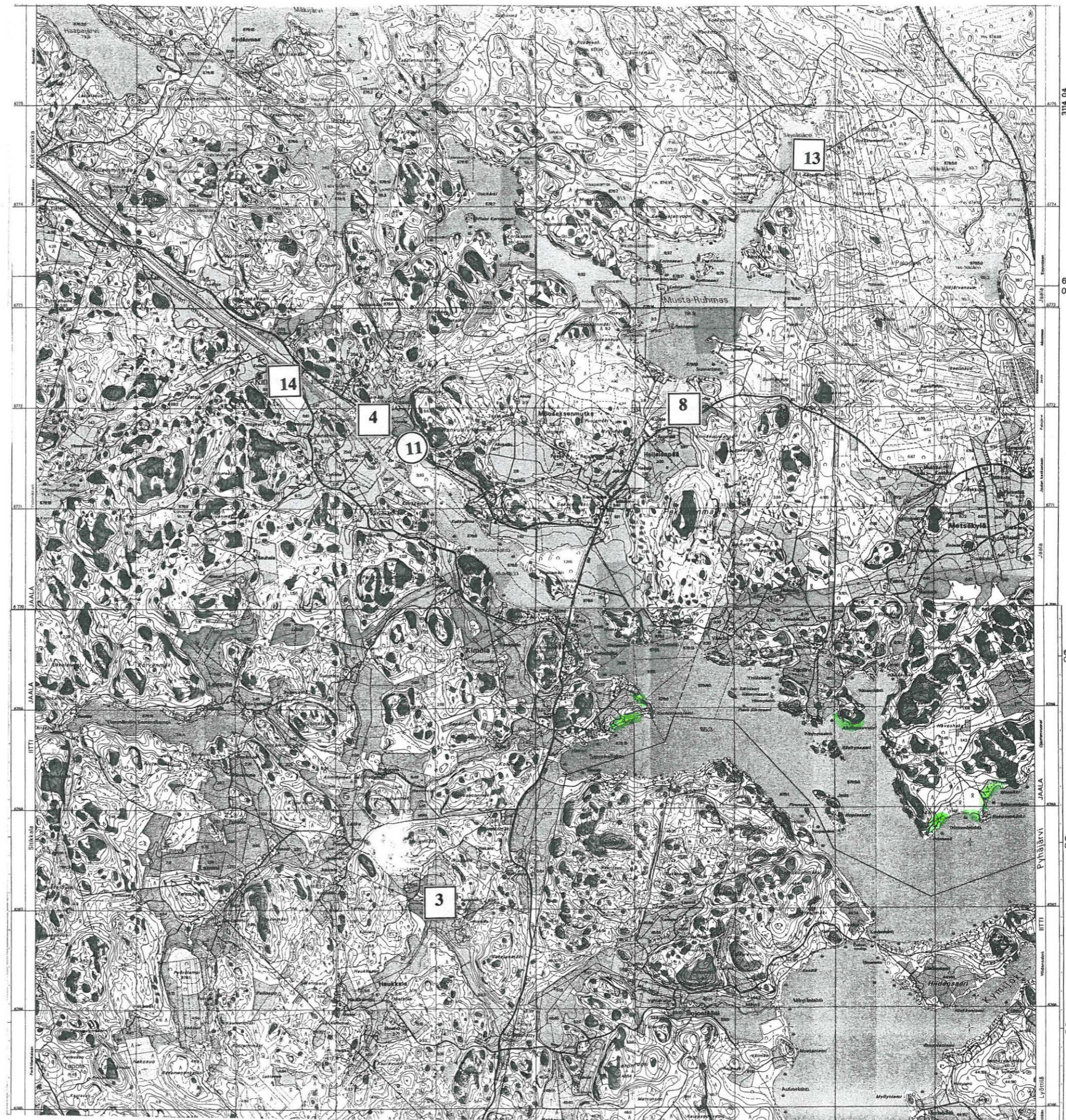
LIITE 2

ALUE 1 Kimolanlahden ympäristö

Pienennys peruskartoista 50 % mk 1:40 000

Tarkastetut alueet merkitty vihreällä.

-  Kiinteät muinaisjäännökset
-  Jaala Salmela
-  Irtolöydöt
-  Jaala Peltola
-  Jaala Vanhatalo
-  Jaala Koski ?
-  Jaala Säynätjärvi
-  Jaala Kullasaho



LIITE 3

ALUE 2 Pyhäjärven pohjoisranta Jaalan kirkonkylän ympäristössä

Pienennys peruskartoista 50 % mk 1:40 000

Tarkastetut alueet merkitty vihreällä

○ Kiinteät muinaisjäännökset

8 Jaala Kintahuonvuori

□ Irtolöydöt

2 Jaala Kallioinen

5 Jaala Kirkonkylä ?

7 Jaala Kyrönkylä

10 Jaala Pahasaari

12 Jaala Järviranta



LIITE 4

ALUE 3 Lintukymi, vesireitti Vuohijärvestä Pyhäjärvelle

Pienennys peruskartoista 50 % mk 1:40 000

Tarkastetut alueet merkitty vihreällä

○ Kiinteät muinaisjäännökset

① Jaala Nuumanniemi

⑫ Jaala Nuumasalmi

□ Irtolöydöt

9 Jaala Siikakoski

20 Jaala Puolakankoski



LIITE 5

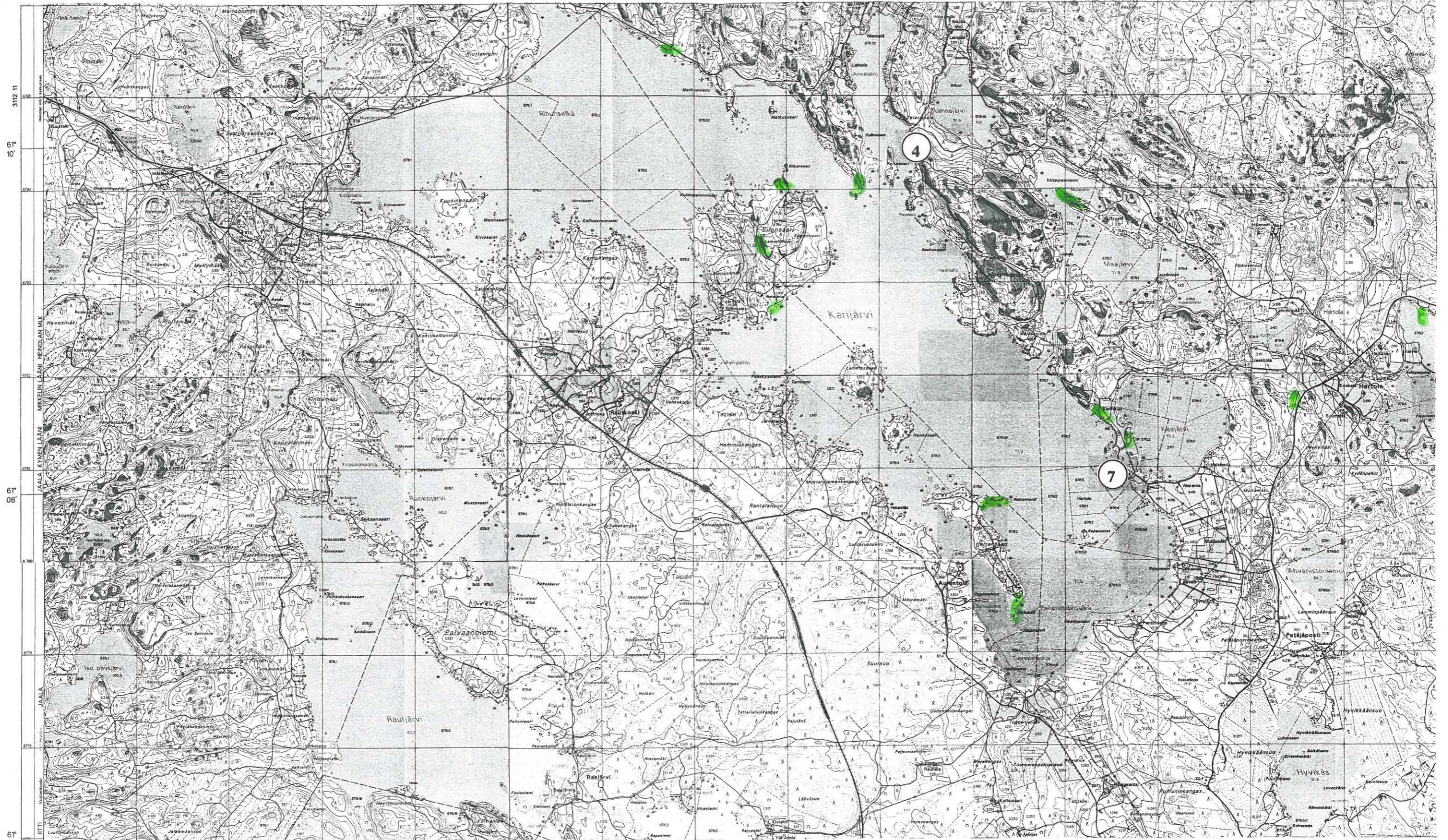
ALUE 4 Vesireitti Musta-Ruhmaasta Niskajärvelle

Pienennys peruskartoista 50 % mk 1:40 000

Tarkastetut alueet merkitty vihreällä.

Alueella ei ole tunnettuja muinaisjäännöksiä.





LIITE 6



Kiinteät muinaisjännökset



Jaala Uutelanvuori

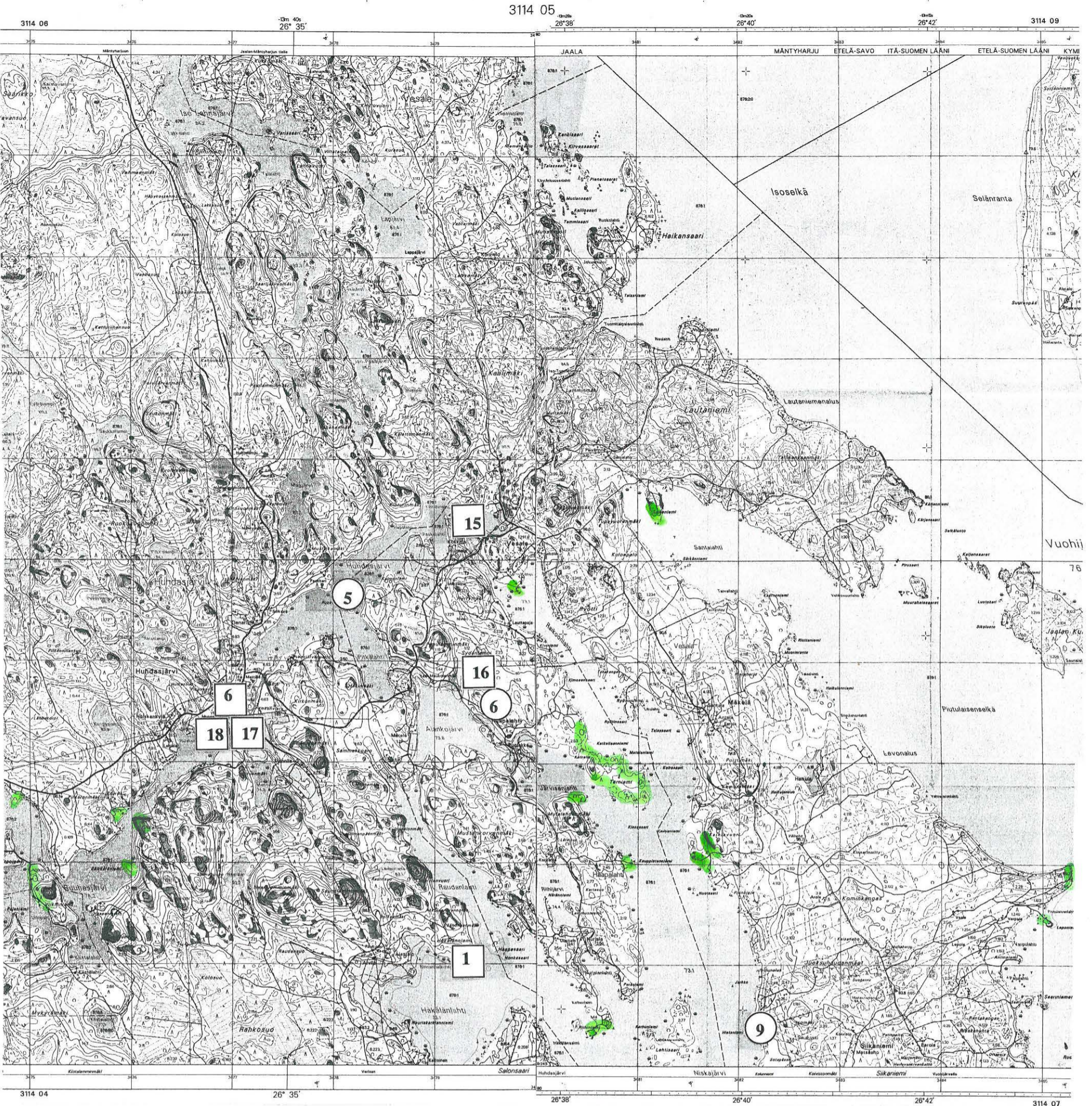


Jaala Patakallio

ALUE 5 Karijärven ympäristö

Pienennys peruskartoista 50 % mk 1:40 000

Tarkastetut alueet merkitty vihreällä



LIITE 7

ALUE 6 Vesireitti Karijärveltä Niskajärvelle

Pienennös peruskartoista 50 % mk 1:40 000

Tarkastetut alueet merkitty vihreällä

- Kiinteät muinaisjännökset
- 5 Jaala Pukkisaari
- 6 Jaala Puolakka
- 9 Jaala Hietaniemi

□ Irtolöydöt

- 1 Jaala Häkälä
- 6 Jaala Huhdasjärvi
- 15 Jaala Kokkola
- 16 Jaala Sydänlampi
- 17 Jaala Sattuma
- 18 Jaala Savuranta



LIITE 8

ALUE 7 Paljakanlahden ympäristö

Pienennys peruskartoista 50 % mk 1:40 000

Tarkastetut alueet merkitty vihreällä

- Kiinteät muinaisjännökset
- 2 Jaala Tupavuori
- 3 Jaala Kapasaari
- 10 Jaala Hinneri
- Irtolöydöt
- 11 Jaala Paljakkala
- 19 Jaala Koriaranta