

Esiwrt. tsk 91 / 12.4.1991

ISOJOEN ESIHISTORIALLISTEN KOHTEIDEN INVENTOINTI
K. Katiskoski 1990

SISÄLLYS

JOHDANTO	1
INVENTOINNIN TULOKSISTA	2
LUETTELO KOHTEISTA	4
KOHTEET PERUSKARTTALEHDITTÄIN	5
LUETTELO LÖYDÖISTÄ	6
KARTTA KOHTEISTA	11
KOHTEET 1-53	12
LUETTELO NEGATIIVEISTA JA DIAPOSITIIVEISTA	120
KUVATAULUT	123

JOHDANTO

Vuonna 1990 jatkettiin edellisvuosien tapaan Vaasan läänin seutukaavaliiton rahoittamaa seutukaavaliiton alueen kuntien muinaisjäännösten inventointia. Kohteena olivat Isojoen, Kruunupyyn kuntaan kuuluvan entisen Teerijärven kunnan alueen sekä Perhon kunnan ns. perusinventoinnit. Näissä kohteissa aiemmin tehty arkeologinen toiminta rajoittui yksittäisten kohteiden tarkastuskäynteihin. Syksyn 1990 kohteena oli myös v. 1971 tehdyn inventointityön täydennys Vetelissä. Veteliä lukuun ottamatta näissä kunnissa ei ole tehty arkeologisia kaivauksia. Allekirjoittanut suoritti inventoinnin kenttätyöt 24.9. - 1.11. välisenä aikana. Tämä n. kuuden viikon ajanjakso jakautui kuntien kesken siten, että kolme viikkoa käytettiin yhteisesti Vetelin ja Teerijärven inventoinnin kenttätyöihin, viikko Perhon ja loput vajaa kaksi viikkoa Isojoen inventointiin. Koska aikaa oli käytettävissä vajaa puolitoista kuukautta neljän kunnan muinaisjäännösten selvittämiseen, jäi työ pakostakin melko pintapuoliseksi, ja runsaasti kohteita jäi varmasti löytymättä. Myönnetty määräraha 60 000 mk käytettiin kokonaisuudessaan.

Helsingissä 14.12. 1990



K. Katiskoski

INVENTOINNIN TULOKSISTA

Isojoen alueelta tunnetaan n. 150 kpl. kivikautista esinettä. Löytöjen sijoituspaikat jakautuvat melko tasaisesti Kansallismuseon, Satakunnan museon sekä Isojoen paikalliskokoelmien kesken. Lisäksi Pohjanmaan museossa Vaasassa ja Orismalan museossa Isokyrössä on yksittäiset esineet Isojoelta. Hämeen museossa Tampereella säilytetään kahta ainoaa rautakautista löytöä. Läheskään kaikkien löytöpaikka ei ole tiedossa. Näin on erityisesti Isojoella säilytettävien esineiden kohdalla. Mahdollisesti kahta löytöä lukuun ottamatta lopuista 34:sta Isojoen museossa säilytettävästä luetteloidusta löydöstä löytötiedot puuttuvat. Mahdollisesti suurin osa näistä (lähinnä reikäkivistä) on tapaamani Paavo Mäkelän (Vesijärvi 64820 KÄRJENKOSKI) mukaan todennäköisesti Kärjenkylän alueelta.

Ari Siiriäisen v. 1968 tarkastusmatkan tuloksena Isojoelta tunnetaan 6 kiinteää muinaisjäännöskohdetta; 5 kivikautista asuinpaikkaa ja yksi röykkiö. Käsillä oleva muinaisjäännösluettelo käsittää 53 kohdetta, joista n. 3/5 on toistaiseksi irtolöytöpaikoiksi luonnehdittavia. Kohteista 6 on sisältyy Vaasan läänin seutukaa-valiiton kiinteiden muinaisjäännösten luetteloon v:lta 1986. Kaikkiaan 10 uutta kohdetta on kivikautisia asuinpaikkoja tai mahdollisia asuinpaikkoja, yhtä on luonnehdittu kvartsilöytöpaikaksi ja yksi käsittää ajaltaan epämääräisiä kiviraunioita. Suuri joukko tarkempia löytötietoja vailla olevia esineitä on luetteloitu normaalisti muiden löytöjen kanssa, mutta ilman kohdenumeroa. Vanhat paikannetut löytöpaikat pyrittiin tarkastamaan mahdollisuuksien mukaan, josta on maininta itse kohteen yhteydessä. Kohteen kuvauksen yhteydessä on myös pyritty mainitsemaan mahdolliset ympäristön tarkastukset. Tarkastuksen kohteena olivat luonnollisesti rikutut maanpinnan alueet, lähinnä hiekkakuoppa-alueet ja kynnöspellot. Tarkastuskohteet sijaitsivat eri puolilla kuntaa ja vaihtelevilla korkeuksilla merenpinnasta. Kuitenkin kunnan etelä- ja lounaisosa jäi ennestään vähälöytöisenä tarkastusten ulkopuolella.

Isojoen kunta sijaitsee pääosin Lapväärtinjoen vesistöalueen alueella siihen kuuluvine Isojoen, Heikkilänjoen ja Kärjenjoen-

Siironjoen pohjoista kohti suuntautuvine valuma-alueineen. Kaakoon laskeva Kodesjoki kuuluu Merikarvianjoen (Karvianjoen) vesistöön jonka kautta myös kunnan lounaisnurkan vedet lopulta laskevat Pohjanlahteen. Kunnan itäosa muodostuu koko Länsi-Suomen korkeimmasta alueesta, jossa supra-akvaattinen Lauhanvuoren laki on runsaat 230 m mpy. Kunnan alimmat kohdat sijaitsevat Kärjenjoen jokivarressa luoteessa vajaa 40 m mpy. ja Isojoen uomassa runsas 40 m merenpinnasta. Merikarvianjoen vesistössä lounaassa maasto on alimmillaan n. 55 m mpy. ja Kodesjoen suunnalla vajaa 95 m merenpinnan yläpuolella. Isojoki ja Kärjenjoki muodostavat hyvin selvät alajuoksulla syvät jokilaaksot. Tunnetut asuinpaikat kuten myös irtolöydötkin sijoittuvat kuitenkin ylempäs: Kärjenjoen alueella suunnilleen 55-65 m merenpinnasta, Isojoen-haaran suunnalla vaihdellen enemmän, ala- ja keskijuoksun varrella n. 70-100 m korkeudessa, ja kunnan itäosassa joen yläjuoksulla jo n. 110-120 m mpy. Sekä Kärjenjoen että Isojoen ja sen lähdejokien varressa on usein paikoin havaittavissa terassimuodostumia. Löytöjen ja asuinpaikkojen korkeussijainnin ja paikallisen topografian perusteella Isojoella on ollut kivilautista asutusta selvästi mesoliittisesta ajasta ainakin kampakeraamiseen aikaan ulottuvana aikana.

Isojoen pitäjän kirjan kirjoittaja, kamreeri Mirjam Pihlaja, on myös laatinut kirjaansa katsauksen kunnan esihistoriasta (Pihlaja 1984). Lisäksi Isojoen Vanhassakylässä asuva kotiseutuperinteen tallettaja mv. Esko Hernesharju on kirjoittanut artikkelin Isojoen Joulu -julkaisuun v. 1981. Hän on myös v. 1983 kirjeessään museovirastolle selvittänyt eräitä Vanhankylän löytöpaikkoja. Inventoinnin aikana teimme Hernesharjun kanssa tarkastusmatkan Kärjenkosken Korvenalaan (kohde 14) ja sain häneltä apua vanhojen irtolöytöpaikkojen selvittämisessä.

LUETTELO KOHTEISTA

1	KORPILAHTI	kivikautinen asuinpaikka
2	HATANPÄÄ (HAANPÄÄ)	"
3	KANKAANRANTA/HAARAMO/KUUSELA/VIITANEN	"
4	RANTANEN	"
5	PELTOSAARI	"
6	KETTUKALLIOT	kiviröykkiö
7	FORSMAN	kivikautinen asuinpaikka
8	HAARO	"
9	OJANPERÄ	kivik. mahdoll. asuinpaikka
10	PAATTIKANGAS	kivikautinen asuinpaikka
11	RIMPIKANGAS E (1)	"
12	RIMPIKANGAS SE (2)	kivik. mahdoll. asuinpaikka
13	SARVIKANGAS	kivikautinen asuinpaikka
14	RAJAVAINIO (KORVENALA)	kivik. mahdoll. asuinpaikka
15	PORRASLAKSO	"
16	KIVIHARJU N	"
17	HURTTAKANGAS HAUTAUSMAA	kvartsilöytöpaikka
18	KOTOLUHTA	kiviraunioita
19	RIISBY	kivikautinen irtolöytöpaikka
20	VALKAMANNITTY	"
21	KORPELA	"
22	JERULA	kivikautinen irtolöytöpaikka
23	LOUKASKORPI	"
24	YRRILÄ	"
25	VIITAKOSKI	"
26	HAKAMÄKI	"
27	MÄNTYMÄKI SAARIKKO	"
28	SALORANTA	"
29	PENTTILÄ	"
30	KANKAANMÄKI	"
31	SEPPÄLÄ	"
32	HONKO	"
33	SORILA	"
34	MÄKELÄ/PASILA	"
35	SALO KOTOVAINIO	"
36	HARJUNKOSKI HAKARANTA/OJALA	"
37	SILLANPÄÄ/KÄRKI	"
38	KENOLA	"

39	REINOLA	"
40	VIINAMÄKI	"
41	ANTINTALO JÄRVIVAINIO	"
42	ORAVIKOSKI	"
43	MÄKITALO	"
44	FORSBY	"
45	LUOMANPOKO	"
46	LÄHTEENMÄKI	"
47	SUOJOKI VIITALA	"
48	LÄHTEENKYLÄ VÄHÄTALO	"
49	KORPI	"
50	PAJULUOMA MÄENRANTA	"
51	TALVITIE	"
52	KORTESSALO	"
53	KANKAANPÄÄ	"

KOhteet PERUSKARTTALEHDITTÄIN

PK 1231 12	SIIROO	
	kohteet 5, 6, 31, 46,	
PK 1232 10	KÄRJENKOSKI	
	kohteet 1, 2, 7, 14, 37, 53	
PK 1233 03	SUOJOKI	
	kohteet 33, 40, 47,	
PK 1233 06	KODESJÄRVI	
	kohteet 17, 18, 22, 23, 24, 38, 41, 43, 52,	
PK 1234 01	VILLAMO	
	kohteet 3, 4, 8, 9, 11, 12, 15, 16, 27, 29, 30, 32, 34, 35, 36,	
	39, 42, 44, 45, 48, 49, 50, 51,	
PK 1234 02	PAULAJUURAKKO	
	kohteet 3, 28,	
PK 1234 04	ISOJOKI	
	kohteet 10, 13, 19, 20, 21, 25, 26,	

LÖYTÖLUETTELO

		KOHDE N:O
KM 859	tasataltta	29
KM 860	vasarakirves	3
KM 861	liuskerengas	25
KM 862	"slungsten"	?
KM 863	reikäkivi	?
KM 3889:12	tasataltta	3
KM 3889:13	vasarakirves	20
KM 5630:8	tuuran teräkatkelma	5
KM 5630:10	reikäkivi	?
KM 5630:11	reikäkivi	?
KM 5630:12	reikäkivi	?
KM 5706 (=PHM 312)	hioinkivi	5
KM 6903	veneenmuotoinen vasarakirves	30
KM 7659	pohjalainen tasataltta	31
KM 8861	hammaslaitainen reikäkivi	1
KM 9208	tasataltta	32
KM 10222	reikäkirves	?
KM 10238:3	talttamainen kiviesine	39
KM 10952	hioinkivi	34
KM 11466	hioinkivi	35
KM 12555	oikokirves	36
KM 12556	reikäkivi	37
KM 13024-5	tasa- ja kourutaltta	23
KM 13785	pohjalainen poikkikirves	38
KM 15153	veneenmuotoisen vasarakirveen katk.	39
KM 16147	saviastianpala	3
KM 16148:1-2	kivikirves ja kiviesine	3
KM 16304	liuskeidoli	16
KM 165561-7	saviastianpaloja, kivilaji-iskoksia, kvartseja	3
KM 17467	reikäkivi	1
KM 17468:1-4	poikki- ja kourutaltta, kvartsiesine ja -iskoksia	2
KM 17829:1-2	kvartsiesine ja -iskoksia	1
KM 17830:1-3	kirveen katkelma, kvartsiittilevy ja iskoksia	3
KM 17831:1-3	kvartsikaavin, -esine ja -iskoksia	4

KM 17832:1-2	kiviesine ja kvartsi-iskoksia	5
KM 19377:1-2	kourutaltoa ja soikea reikäkivi	53
KM 20344	kvartsi-iskoksia 17 kpl.	3
KM 21121	kaksoistaltoa	40
KM 21236	tasataltoa	27
KM 25930	kvartsi-iskoksia	3
KM 25931	saviastianpala	3
KM 25932	kvartsi-iskoksia	4
KM 25933	kvartsi-iskoksia	7
KM 25934	kvartsi-iskoksia	8
KM 25935	kvartsi-iskoksia	9
KM 25936	kvartsi-iskoksia	10
KM 25937:1-	kvartsiesineitä, -ytimiä ja -iskoksia ja palanutta luuta	11
KM 25938:1-	kvartsiesine ja -iskoksia	12
KM 25939:1-	kvartsiesine ja -iskoksia	13
KM 25940	kvartsi-iskoksia	14
KM 25941	kvartsi-iskoksia	15
KM 25942	kvartsi-iskoksia	16
KM 25943	kvartsi-iskos	17
PHM 1112	liuske-esine	?
Sat. mus. 3070	reikäkivi	41
Sat. mus. 3072	kolmiomainen riipuskoriste	3
Sat. mus. 3073	liuskerengas	14
Sat. mus. 3074	reikäase	14
Sat. mus. 3077	tasataltoa	42
Sat. mus. 3078	kivikirves	?
Sat. mus. 3079	tasataltoa	?
Sat. mus. 3106	kivikirves (skandin. työkirves)	41
Sat. mus. 7717	tasataltoa	43
Sat. mus. 7718	nelisivuinen oikokirves	24
Sat. mus. 7720	kourutaltoa	44
Sat. mus. 7721	kourutaltoa	45
Sat. mus. 7722	pohjalainen kirves	8
Sat. mus. 7723	tasataltoa	34
Sat. mus. 7730	kivaseen katkelma	3
Sat. mus. 7731	tasataltoa	(18 ?)
Sat. mus. 7732	poikkikirves	25

Sat. mus. 7737-38	poikkikirves ja kiviaseen katk.	22
Sat. mus. 7740	reikäkivi	?
Sat. mus. 7741-45	5 kpl. reikäkiviä	?
Sat. mus. 7864	reikäkivi	46
Sat. mus. 8002	poikkikirveen katk.	47
Sat. mus. 8007	pitkänomainen kivi ?	1
Sat. mus. 8008-9	mahdoll. kiviaseen ja liuskeesineen katk.	48
Sat. mus. 8010	kourutaltta	33
Sat. mus. 8012	kourutaltta	49
Sat. mus. 8013	veneenmuot. vasarakirveen katk.	?
Sat. mus. 8014	kourutaltan katk.	9
Sat. mus. 8015	tasataltta	49
Sat. mus. 8016	iso hioinkivi	50
Sat. mus. 8020-21	taltta ja tasataltta	32
Sat. mus. 8022	tasataltta	51
Sat. mus. 8023	tasataltta	?
Sat. mus. 8117-18	survin- ja reikäkivi	8
Sat. mus. 9309	soikea tuluskivi	?
Sat. mus. 9312	kirves	19
Sat. mus. 9313-14	tasataltta ja reikäkivi	21

HM 1286:32	rautak? helmi?	?
1290:3	tuluskivi	?

Vanhankylän kk. (Isoo-Filpulan perinnetalo)

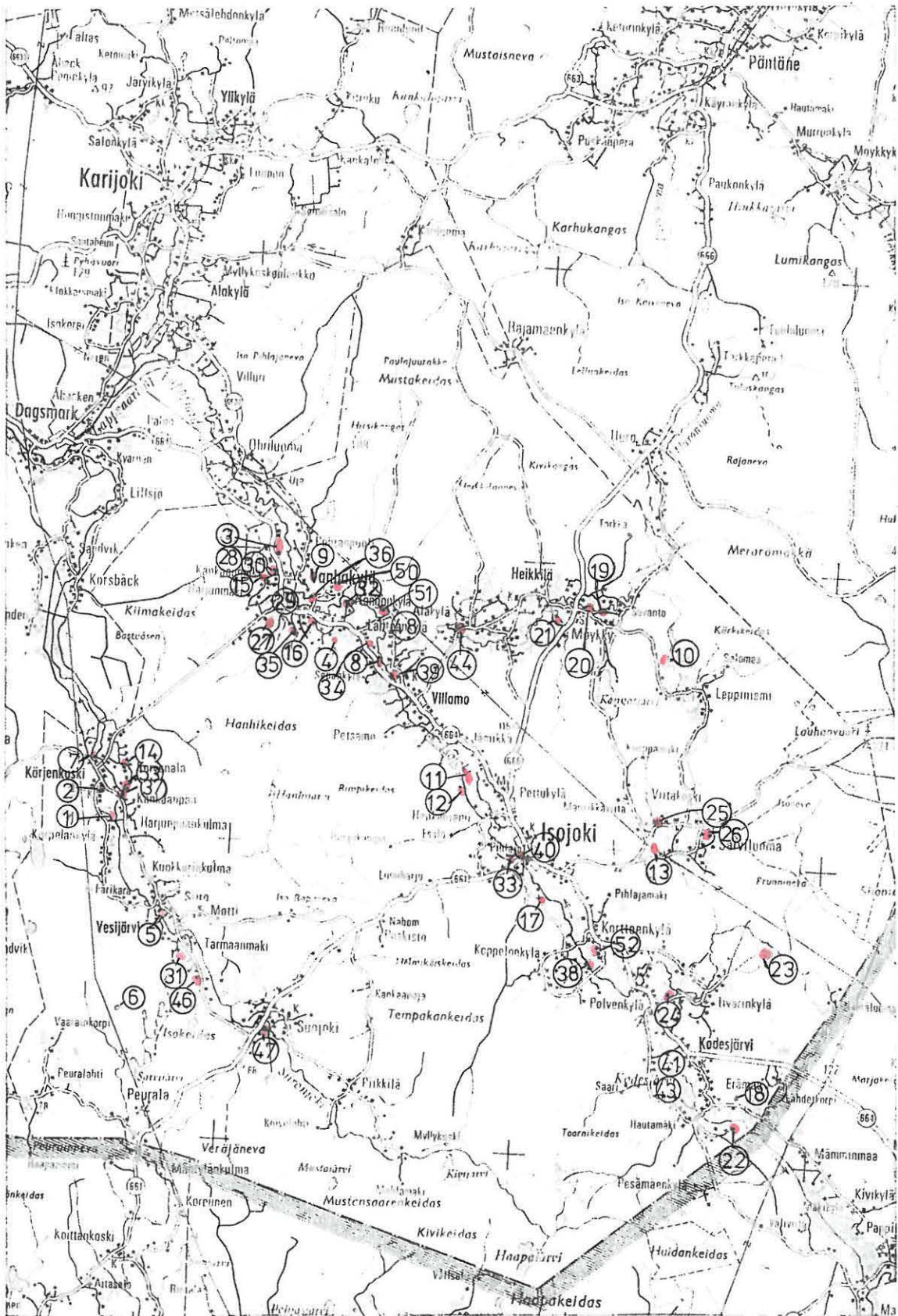
kourutaltta	?
kourutaltta	?
poikkikirves	28
pohjalainen kirves	28
rombinmuotinen reikäkiven katk.	?
tasataltan katk.	?
liuskease	36
liuskease	?
kolmionmuotoinen reikäkivi	?
reikäkirves, liuskeinen väärtinänpyörä (?)	?
pohjalainen tasataltta	3

Isojoki-seura

tasataltta	52
------------	----

Kristiinan lyseo		
pohjalainen kirves, reikäkiven katk.		1
Orismalan (Orisberg) kn:on kok.		
vasarakirves		?
Viljami Pentilän kok.		
reikäkivi (n:o 415 Isojoen mus?)		3
lattea reikäkivi (n:o 409 Isojoen mus.?)		
Vesijärvi Kärki/Sillanpää		37
Isojoen museo		
409 reikäkivi (mahdoll. KM:n ark. main. Viljami Pentilän kok. kuul. esine		37
410 reikäkivi		?
415 reikäkivi (mahdoll. KM:n ark. main. Viljami Pentilän kok. kuul. esine		3
416 reikäkivi		?
417 reikäkivi		?
418 reikäkivi		?
419 kourutaltoa		?
420 kourutaltoa		?
421 reikäkivi		?
422 tasataltoa		?
423 tasataltoa, jossa myöhempiä kaiverrettuja koristekuvioita		?
424 liuskekärjen katkelma		?
425 taltan tai kirveen katkelma		?
426 tasataltoa		?
427 kirveen tai taltan katkelma ?		?
428 liuske-esineen katkelma, myöh. koristeltu		?
451 reikäkivi		?
452 reikäkivi		?
453 reikäkivi		?
454 reikäkiven katkelma		?
455 reikäkivi		?
456 tasataltoa		?
457 taltta		?
458 tasataltoa		?
459 tasataltoa		?
460 taltta		?
461 tasataltoa		?

462	kivikirves ?	?
463	hioimen katkelma ?	?
464	reikäkiven katkelma ?	?
472	"kirveen terä" luonnonkivi ?	?
474	reikäkivi	?
475	reikäkivi	?
476	reikäkivi	?
477	tasataltta	?
478	kivikirves ? luonnonkivi ?	?



1 KORPILAHTI

Kivikautinen asuinpaikka

lk II

Kylä: Kärjenkoski

Tila: Korpilahti Rn:o 7:79, om. Korpilahti Erland (v. 1968), 64820

KÄRJENKOSKI

Pk 1232 10 KÄRJENKOSKI (1986)

Koordinaatit: x = 6890 26, y = 536 22, z = n. 55-60 (alueen keskus)

Löydöt: KM 8861 (reikäkivi), 17829:1-2 (kvartsiesine ja -iskoksia), Sat. mus. 8007 (pitkulainen kivi)?, Kristiinan lyseon kok.? (reikäkiven katkelma ja pohjalainen kirves)

Viite: Lehtori Olanderin kirje A. Äyräpäälle 6.2. 1931

Tutkimukset: tark. 1968 (A. Siiriäinen 1970)

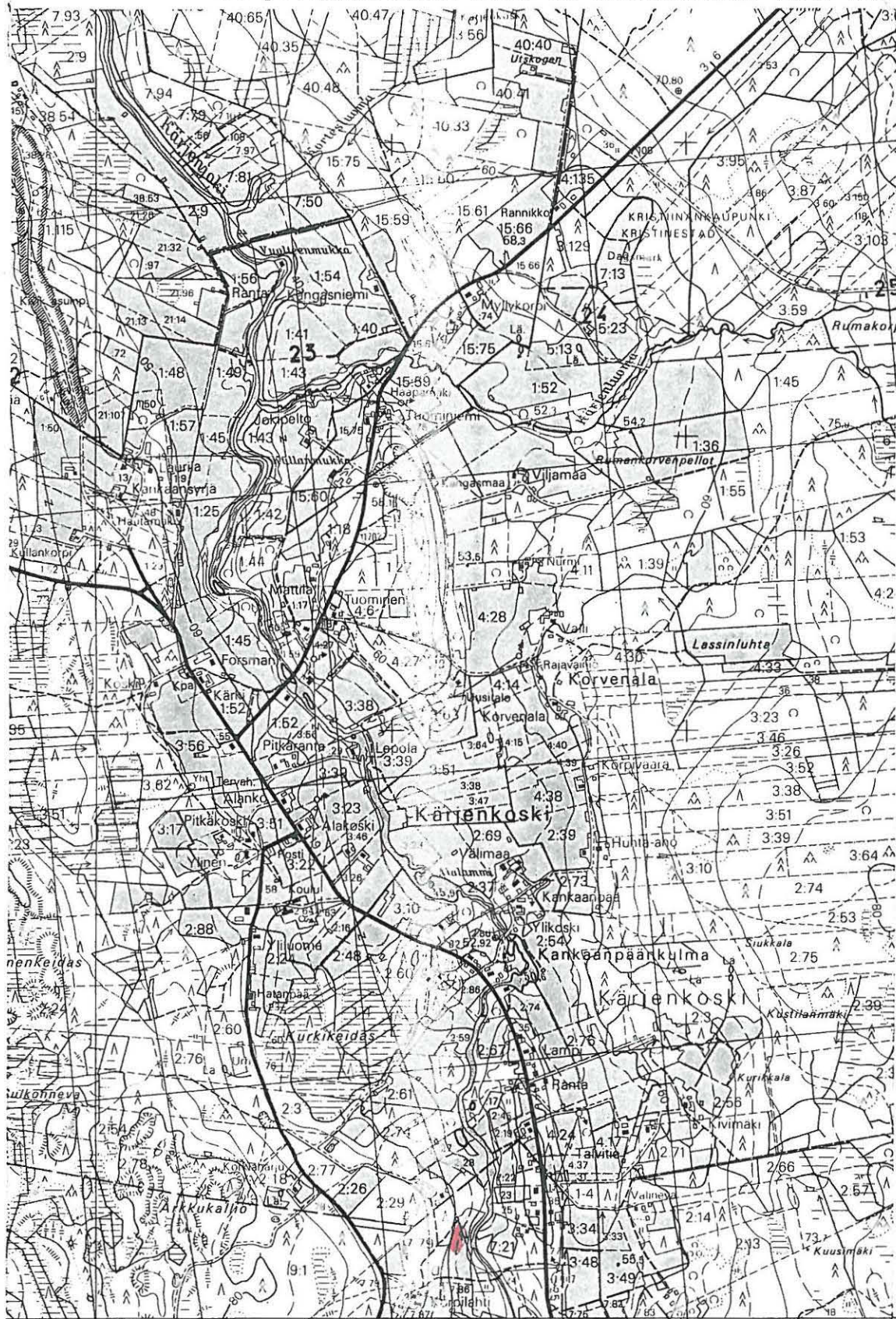
Vesistö: Lapväärtinjoki (Lillån, Kärjenjoki)

Sijainti: Isojoen kirkolta linnuntietä n. 14 km länteen Kärjenjoen länsirannan loivalla itärinteellä

Kuvaus: Ari Siiriäinen tarkasti paikan 4.7. 1968 ja havaitsi asuinpaikan merkkeinä kvartsia (joukossa esineitä) Korpilahden talosta n. 200-300 m NE. Siiriäisen tarkastaessa paikkaa tilan oli isäntä tuolloin jo lähes 90-vuotias Erland Korpilahti, joka v. 1927 vaiheilla oli löytänyt pellolta reikäkiven (KM 8861). Lehtori Olanderin tiedonannon mukaan v:lta 1931 olisi samoilta alueilta löytynyt myös liuske-esine ja puolitekoisen? reikäkivi. Maaperä on paikalla hienoa hiekkaa. Allekirjoittanut ei käynyt itse asuinpaikalla, mutta tarkasti siitä luoteeseen sijaitsevat pienet hiekkakuopat n. 500-700 m NW, jotka sijoittuvat kuitenkin runsaat 5 m asuinpaikkaa korkeammalle. Näissä ei ollut havaittavissa merkkejä muinaisjäännöksistä.

kartta s. 13

Ote peruskartasta 1232 10 KÄRJENKOSKI 1:20 000 Hki 1986



6890

21° 40'	Vesijärvi	Nak = - 10°	1535	1536	1537
33m 20s					Nak = + 78°
1231 12	52 22		52 23		52 24

ISOJOKI 2 HATANPÄÄ (HAANPÄÄ)

kivikautinen asuinpaikka

lk. II

Kylä: Kärjenkoski

Tila: 3:20 ? (3:58 ?), om. ?, 2:64, om. Isojoen kunta ?, Rinnemaa

Rn:o 3:22, om. Pitkälampi Kirsti, 64820 KÄRJENKOSKI

Pk 1232 10 KÄRJENKOSKI (1986)

Koordinaatit: x = 6891 37-57, y = 1535 58-70, z = n. 55-62,5

Löydöt: KM 17468:1-4 (poikkitalta, kourutalta, kvartsiesine ja
-iskoksia)

Tutkimukset: tark. 1968 (Siiriäinen 1970), inv. 1990

Viite: Esko Hernesharju: Jääkaudesta varhaiskampakeraamiikan asu-
tukseen Suupohjassa, Isojoen Joulu 1981

Vesistö: Lapväärtinjoki (Kärjenjoki-Siironjoki)

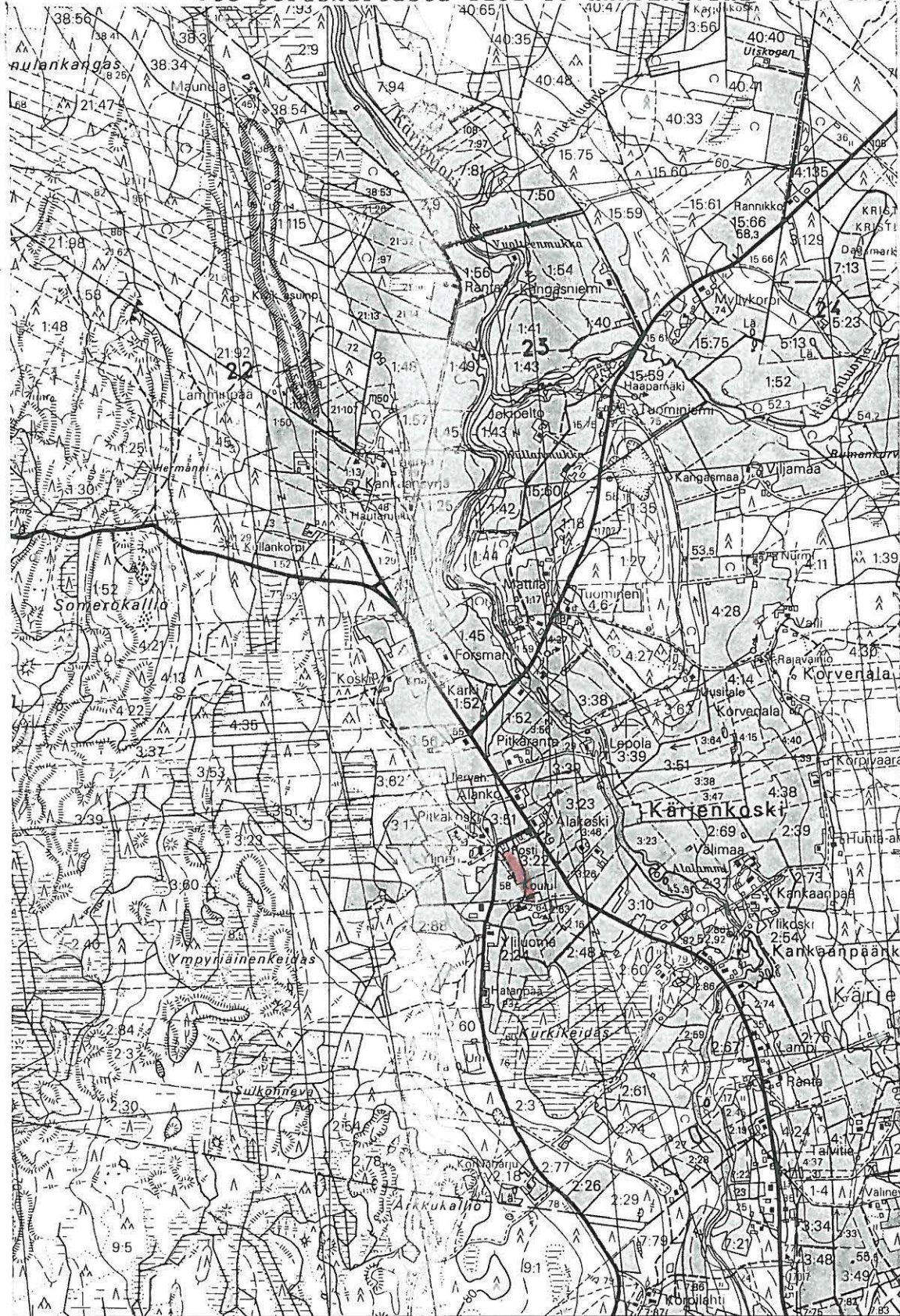
Sijainti: Kunnan länsiosassa Isojoen kirkolta linnuntietä n. 14,5
km länteen Kärjenkosken koulun (ala-asteen) tontilla ja sen poh-
joispuoleisella pellolla, runsas 300 m Kärjenjoen uomasta länteen.

Kuvaus: Siiriäinen on tarkastanut 2.8. 1990 paikan, jolta tunne-
taan aiempia hukkaan joutuneita kiviesineitä. Koulun opettaja-
asuntolan länsipäädyn rikkoutuneesta maanpinnasta löytyi tuolloin
kvartsia ja n. 75-100 m koulun pohjoispuolelta pellolta kiviesi-
neitä. Asuntolan perustuksia kaivettaessa kerrotaan löydetyn
myöskolme liesikivetystä kahden metrin välein. Paikkaa tarkas-
taessani 25.10. 1990 löytyi kvartsi-iskoksia aivan peltoalueen
pohjoisosassa asti sekä pellolle luoteesta tulevan ajouran länsi-
puolen kasatusta hiekassa, n. 160-200 m koulurakennuksesta pohjoi-
seen. Kvartseja ei kerätty talteen. Siten kyseessä lienee laaja-
alainen asuinpaikka, joka saattaa jatkaa löytöjen havaintokohdasta
edelleen pohjoiseen ja toisaalta koulurakennuksen eteläpuolelle.
Löytöpaikan länsipuolella lännessä maasto kohoaa jyrkemmin muodos-
taen sen yläpuolisen terassin.

kartta s. 15

kuva 1 (negat. f 84353)

Ote peruskartasta 1232 10 KÄRJENKOSKI 1:20 000 Hki 1986



1534	ISOJOKI	21° 40'	Vesijärvi	1535	Nak = - 10°	1536	Vesijärvelle
		-33m 20s					Nak
32 21		1231 12		32 22		52 23	

6891

6890

ISOJOKI 3 KANKAANRANTA/HAARAMO/KUUSELA

kivikautinen asuinpaikka-alue

lk. I ?

Kylä: Vanhakylä

Tila: Rn:o 12:30, 12:29, 12:19, 12:33 (om. Vihermö, Sakari 64900 VANHAKYLÄ), 12:35, 12:27, 12:18, 11:10 (Haaramo, Aatos, 64900 VANHAKYLÄ), mahdoll. 12:33, 11:32, 11:24, 11:23 ?
Pk 1234 01 VILLAMO (1987), 1234 02 PAULAJUURAKKO (1986)

Koordinaatit: Viitanen-Haaramo 6899 69- 6900 47, y = n. 1541 02-22, z = n. 67,5-75, Susivierunniitty x = 6900 78, y = 1541 15, z = n. 60-62,5, Varsaviidan talo x = 6899 45, y = 1541 22, z = n. 75

Löydöt: KM 860 (vasarakirves), 3889:12 (tasataltta), 16147 (saviastianpala), 18148:1-2⁰ (kivikirves ja -esine), 17830:1-3 (kirveen katkelma, kvartsiittilevy, kvartsi-iskoksia), 20344 (kvartsi-iskoksia), 25930³ (saviastianpala, kvartsejä), Sat.mus. 3072 (riipuskoriste, Varsaviita), 7730 ? (kiviesineen katkelma), Vanhankylän koulun kok. (pohjalainen tasataltta), Viljami Penttilän kok. /Isojoen museo (reikäkivi) + 16555-17 ? (kivi?)

Ajoitus: kivikautinen (Ka I, Ka II?)

Viite: Esko Hernesharju: Jääkaudesta varhaiskämpakeramiikan asutukseen Suupohjassa, Isojoen Joulu 1981, E. Hernesharjun kirje M KD N:E 52, III a, 14.1. 1983

Tutkimukset: tark. 1968 (A. Siiriäinen 1970), 1978 (M. Miettinen), inv. 1990

Vesistö: Lapväärtinjoki (Isojoki)

Sijainti: Kunnan luoteisosassa, Isojoen kirkolta linnuntietä n. 14 km NW Isojoen uoman ja maantie 664:n välissä itään viettävillä pelloilla.

Kuvaus: Ennestään tunnettua peruskartallekin merkittyä asuinpaikka-alueetta tarkastaessani 30.10. 1990 löysin kvartsi-iskoksia paikoitellen peltoalueelta, jonka pituus on kaikkiaan n. 640 m Viitanen (Vihermön) tilan ulkorakennuksien luota etelässä aina Haaramon tilan ulkorakennusten eteläpuolelle. Kaikki alueen peltolohkot eivät olleet kynnettyinä, joten havaintomahdollisuudet vaihtelivat. Löydöt näyttävät sijoittuvan suunnilleen 70 m korkeuskäyräl-

le ja sen yläpuolelle. Yksi saviastianpala löytyi heti Haaramon uuden suuren ulkorakennuksen (perunavaraston) itäseinän alapuolelta pellonreunasta. Esinelöytöjen lisäksi Haaramon, Kankaanrannan ja Kuoppalan mailta tunnetaan joukko pelto- ja rakennustöissä esiin tulleita liesikiveyksiä. Uusimmasta mahdollisesta liesilöydöstä Viitasen tilustien ja pellon renasta, n. 10 m läntisimmän ulkorakennuksen pohjoispuolelta, kertoi Viitasen tilan isäntä Sakari Vihermö. Ilmeisesti pohjoisin asuinpaikka-alueeseen yhdistettävä löytö on tasataltta KM 3889:12 Haaramon Susivierun niityltä, runsas 300 m NNE Aatos Haaramon tilan päärakennuksesta. Mahdollisesti eteläisimmät löydöt ovat Varsaviidan tilalta (mm. Sat. mus. 3072). Löytöjä on siten kaikkiaan n. 1200 m matkalla n. 60 ja 75 m korkeuskäyrien väliltä. Ilmeisesti löytöjä on runsaasti paikkakuntalaisilla, mm. Haaramon talossa kymmenkunta kiviesinettä ja keramiikkaa (Ka I, Hernesharju 1981, s. 29)). Inventoinnin aikana oli alueella tekeillä paikallistien 664 perusparannus. Aina-kin Haaramon talon kohdalla tie oli saamassa osittain uuden linjauksen, joka kuitenkin oli vedetty nykyisen tien länsipuolelta, eikä siten ole välttämättä uhkana muinaisjäännökselle.

kartta s. 18

kuva 2 (negat. f 84361-362)

Ote peruskartoista 1234 01 VILLAMO 1:20 000 Hki 1987

1234 02 PAULAJUURAKKO 1:20 000 Hki 1986



ISOJOKI 4 RANTANEN

kivikautinen asuinpaikka

lk. II

Kylä: Vanhakylä

Tila: Rantanen Rn:o 5:11, om. Rantanen, Maija, 64390 VILLAMO, Yli-
talo 5:60, om. Honko, Anna-Liisa ja Matti, 64900 VANHAKY-
LÄ

Pk 1234 01 VILLAMO (1987)

Koordinaatit: x = 6896 86- 6897 05, y = 1543 10-24, z = n.77,5-80

Löydöt: KM 17831 (kvartsi-iskoksia), 25932:1-2 (kvartsi-iskoksia),
tasataltta (Isojoen museossa ?), hioinlaaka? (hukkaan
joutunut)

Ajoitus: kivikautinen

Tutkimukset: tark. 1968 (A. Siiriäinen 1970), inv. 1990

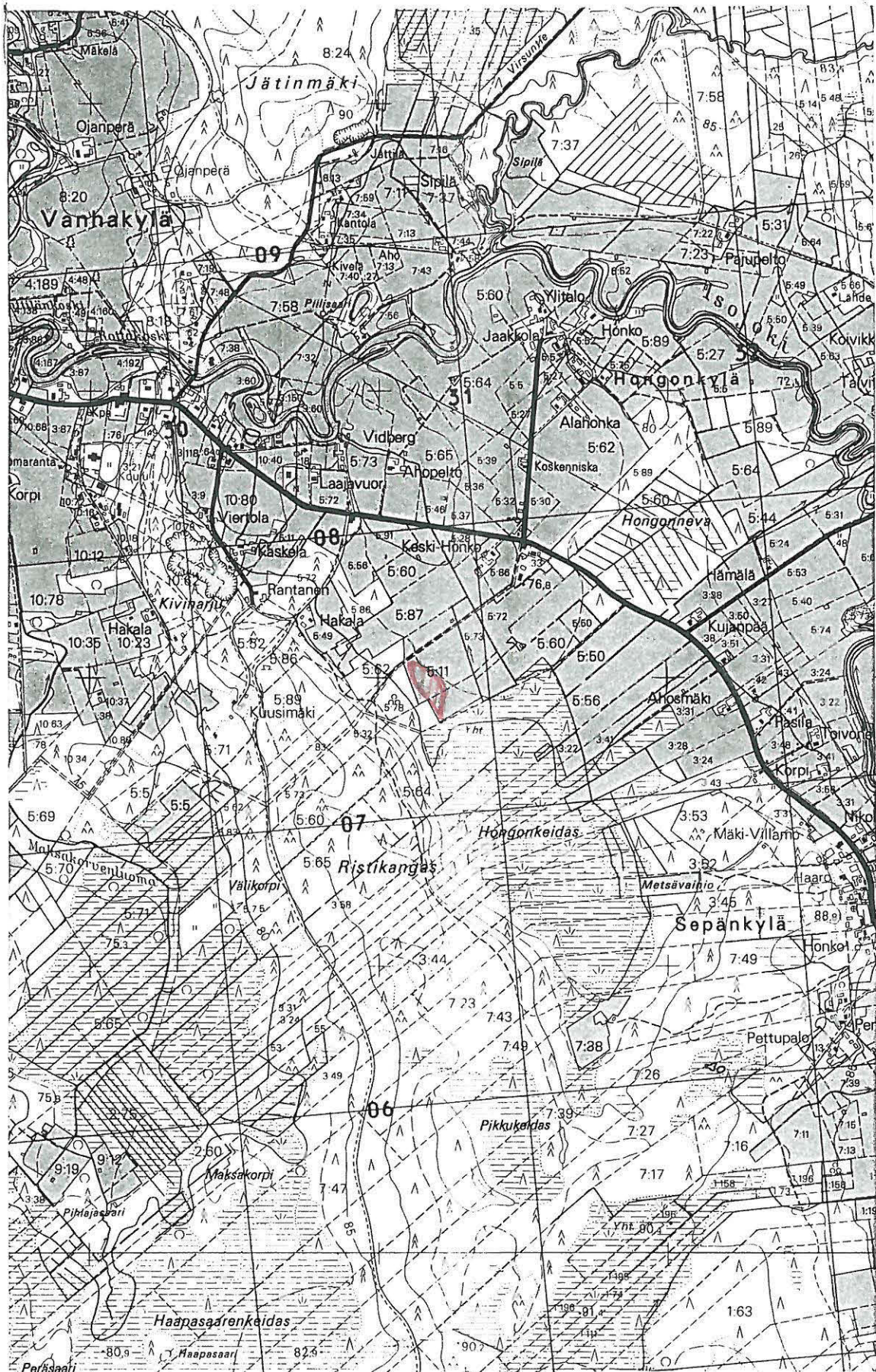
Vesistö: Lapväärtinjoki (Isojoki)

Sijainti: Isojoen kirkolta linnuntietä n. 9,8 km NW, Isojoki-Lap-
väärtti maantien (n:o 664) lounaispuolella n. 500-600 m ja Hongon-
keitaan pohjoispuolella.

Kuvaus: Ari Siiriäinen on tarkastanut paikan 4.7. 1968. Tarkastin
Siiriäisen ilmoittaman asuinpaikan alueen (Rn:o 5:11 pelto), joka
oli nurmella 24.10. 1990, mutta naapuripelto etelän puolella oli
kuitenkin kynnettyä. Tämän länsiosasta löytyi muutamia kvartsi-
iskoksia (joukossa retusoitu/käyttöjälkinen) metsänreunasta n.
20-25 m päästä pellon pohjoisreunasta sekä edelleen aivan metsän-
reunasta. Muuta asuinpaikkaan vittaavaa ei löytynyt. Havainnoin-
tia häyttasi jäinen ja osittain kuurainen pelto. Pelto on suosta
raivattu ja maaperältään hiesua ja mahdollisesti myös soraa.
Maasto on hyvin loivasti kohti koillista viettävää. Siiriäisen
saaman tiedon mukaan Rantasen pellolta olisi löytynyt myös hukkaan
joutunut hioinlaaka sekä tasataltta, joka olisi Isojoen museossa
(mahdollisesti yksi museon useista taltoista, jotka ovat vailla
löytötietoja). Läheisyydestä tunnetaan joukko irtolöytöjä ja kak-
si (mahdollista) asuinpaikkaa: lähimmät liuskeidoli? (KM 16304)
ja mahdollinen asuinpaikka Kiviharjun alueelta (kohde 16), n.
800-1200 m WNW, hioin (KM 10952) Villamon Mäkelästä (Pasila?), n.
1 km ESE ja 8 HAARON kivikautinen asuinpaikka n. 1600 m ESE.

ISOJOKI 4 RANTANEN

Ote peruskartasta 1234 01 VILLAMO 1:20 000 Hki 1987



1542

1543

6897

6896

6895

ISOJOKI 5 PELTOSAARI (KORKEAMÄKI/PELTOMÄKI)

Kivikautinen asuinpaikka

lk. II

Kylä: Vesijärvi

Tila: Rn:o 1:107 Peltosaari, om. Peltosaari Valde, veteraanitalo,
64900 ISOJOKI

Pk 1231 12 SIIROO (1986)

Koordinaatit: x = 6887 30, y = 1538 00, z = n. 60 (arv. keskipis-
te)Löydöt: KM 5630:8 (tuuran teräkatkelma), KM 5706 (hioin), KM
17832:1-2 (kiviesine ja kvartsi-iskoksia)Tutkimukset: tark. 1910 (J. Ailio), tark. 1968 (A. Siiriäinen
1970)

Ajoitus: kivikausi (Ka II?)

Vesistö: Lapväärtinjoki (Lillån, Kärjenjoki)

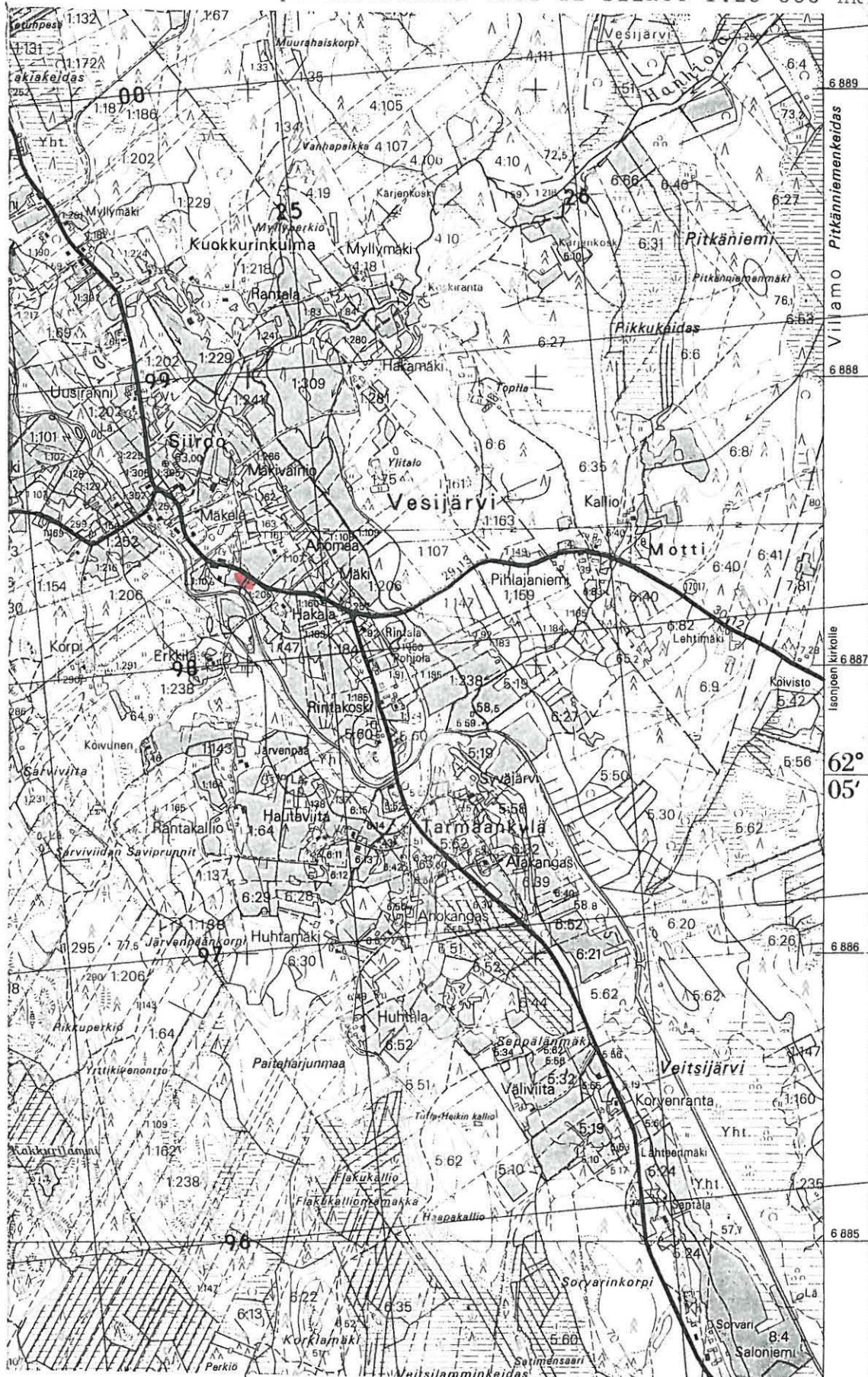
Sijainti: Isojoen kirkolta linnuntietä n. 12,2 km WSW Siiroonjoen
itäpuolella Siiroon kyläosassa.

Kuvaus: J. Ailio tarkasti hioimen löytöpaikan 12.8. 1910. Esine oli löytynyt pellostä Korkeamäen torpan itäpuolelta Peltomäen maalta. Ailio sai lisäksi haltuunsa talon eteläpuolelta, n. 30-40 m edellisestä löytöpaikasta tervahaudan pohjasta löytyneen tuuran teräkappaleen. Ailio piti löytöpaikkaa asuinpaikkana, vaikkei tarkastuksessa löytänytkään enää mitään asuinpaikkaan viittaavaa. Siiriäinen on esihistorian toimiston päälueuttelon mukaan ilmeisesti tarkastanut saman paikan v. 1968. En itse ehtinyt tarkastaa paikkaa, mutta Siiroon kyläosassa löytöpaikan läheisyydessä asuva Paavo Mäkelä osoitti Peltomäen/Korkeamäen sijainniksi käsittääkseen Mäkelän talon pohjoispuolisen alueen, vajaa 200 m talosta (koordinaatit n. x = 6887 60, y = 1537 78, z = n. 62,5). Tämä eroaa Peltosaaren nimellä kulkevasta asuinpaikasta, joka Mäkelän talosta 240 m kaakkoon.

kartta s. 22

ks. löytöpaikat v. 1991

Ote peruskartasta 1231 12 SIIROO 1:20 000 Hki 1986



1539

ISOJOKI 6 KETTUKALLIOT

Röykkiö kalliolla

lk. II

Kylä: Vesijärvi

Tila: Rn:o 1:143, om. Huhtamäki Roope, Vesijärvi 64820 KÄRJENKOSKI
Pk 1231 12 SIIROO (1986)

Koordinaatit: x = 6884 14, y = 1536 70, z = n. 70

Löydöt: -

Ajoitus: pronssikausi ?

Viite: Muinaistiet. toimik. 2668/25 1903

Tutkimukset: tark. 1968 (A. Siiriäinen, ei kert.?)

Vesistö: Lapväärtinjoki (Lillån, Kärjenjoki, Siiroonjoki) / Meri-
karvianjoki (Sarviluoma)Sijainti: Isojoen kirkolta linnuntietä n. 14,4 km WSW jokien ve-
denjakaja-alueella, Siiroosta n. 3,5 km SSE, Vähälamminrämäkkä ja
Löytölamminrämäkkä -nimisten soiden välillä.

Kuvaus: Siiriäinen on tarkastant röykkiön v. 1968. En ole kuiten-
kaan löytänyt kertomusta käynnistä, enkä itse ehtinyt käydä pai-
kalla syksyllä 1990. Esihistorian toimiston arkistossa olevan
v:lta 1903 tiedon mukaan röykkiö olisi n. 4 m halkaisijaltaan ja
n. 60 cm korkea ja keskikuopallinen. Mäkelän talon (jonka tilaan
röykkiö aiemmin kuulunt) isännän Paavo Mäkelän mukaan röykkiön
kuuluu nykyään R. Huhtamäen metsälohkoon. Röykkiön ohittaa ny-
kyään läheltä metsätie, joka johtaa Isojoelta Kuvaskaankaalle me-
nevältä teltä kiertäen Vesijärvelle.

kartta s. 24

ks. Hyllytyö - 1991 kaudella 6

ISOJOKI 7 FORSMAN

kivikautinen asuinpaikka

lk. II

Kylä:Kärjenkoski

Tila: Forsman Rn:o 1:45 ja Vannasvaara Rn:o 1:25, om. Nummela Veli-Pekka, 64820 KÄRJENKOSKI

Pk 1232 10 KÄRJENKOSKI (1986)

Koordinaatit: x = 6892 29-67, y = 1535 24-34, z = n. 55-65

Löydöt: KM 25933:1-5 (kvartsiesin. -iskoksia ja ytimiä)

Tutkimukset: inv. 1990

Ajoitus: kivikautinen (Ka II ?)

Vesistö: Lapväärtinjoki (Kärjenjoki)

Sijainti: Kunnan länsiosassa, Isojoen kirkolta linnuntietä n. 15 km WNW, Kärjenjoen uomaa kohti itää laskevan pellon yläosassa Forsmanin talon pohjoispuolella.

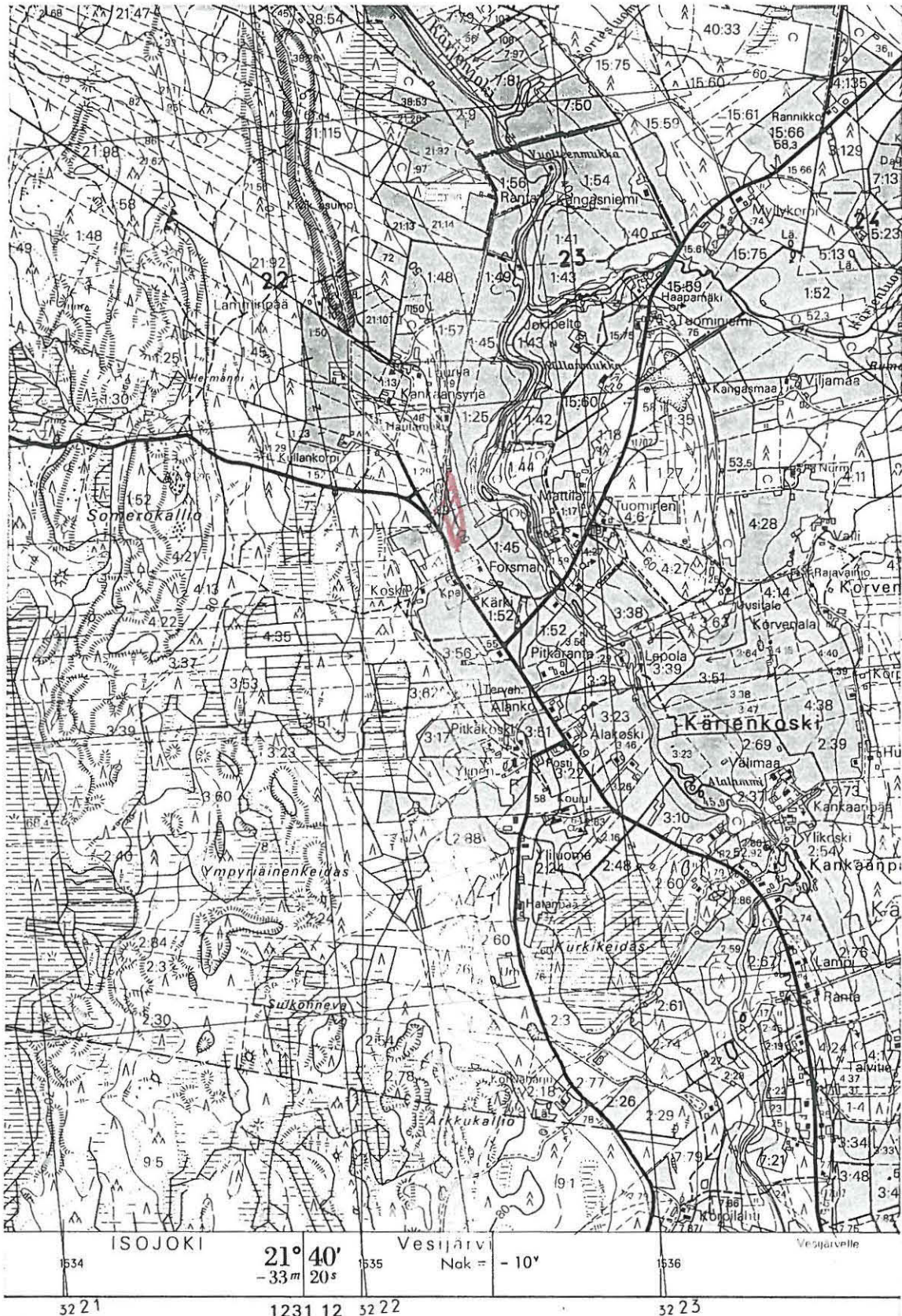
Kuvaus: Paikan tarkastuksessa 25.10. 1990 havaitsin kvartsi-iskoksia paikoin loivasti ja paikoin jyrkemmin itää kohti laskevalla hiekkaperäisellä peltoalueella. Löytöjä on kaikkiaan n. 400 m matkalla pellon yläosassa lähellä lännenpuoleista metsänreunaa. Pohjoispään löytöalue on eteläosaa n. 5 m alemmalla korkeustasolla. Pari iskosta löytyi Vesijärvi-Träskvik paikallistieltä erkanevalta metsän läpi viljelyksiä kohti vievältä jyrkähköltä ajouralta ja pellon länsilaitaa noudattavan tieleikkauksen länsipofii- lista. Asuinpaikan jatkuminen pellon länsipuolen metsikköön on mahdollista. Lähes umpeenkasvaneiden pienten hiekkakuoppien reunoissa en havainnut muinaisjännökseen viittaavaa.

kartta s. 26

kuva 3 (negat. f 84352)

diaposit. 22338

Ote peruskartasta 1232 10 KÄRJENKOSKI 1:20 000 Hki 1986



6892

ISOJOKI 8 HAARO/NIKOLA

kivikautinen asuinpaikka

lk. II

Kylä, kyläosa: Villamo, Sepänkylä

Tila: Haaro Rn:o 3:44 (3:45?), om. Haaro Kimmo, 64930 VILLAMO,
Kuusikko Rn:o 3:52, om. Nikola Pauli ja Aino, 64930 VIL-
LAMO

Pk 1234 01 VILLAMO (1987)

Koordinaatit: x = 6896 21-41, y = 1544 72-78, z = n. 77,5-82,5

Löydöt: KM 25934:1-5 (kvartsiesineitä ja -iskoksia), Sat. mus.
7722 (pohjalainen kirves), mahdoll. lähettyviltä Sat.
mus. 8117 ja 8118 (survin- ja reikäkivi)

Tutkimukset: inv. 1990

Ajoitus: kivikautinen

Vesistö: Lapväärtinjoki (Isojoki)

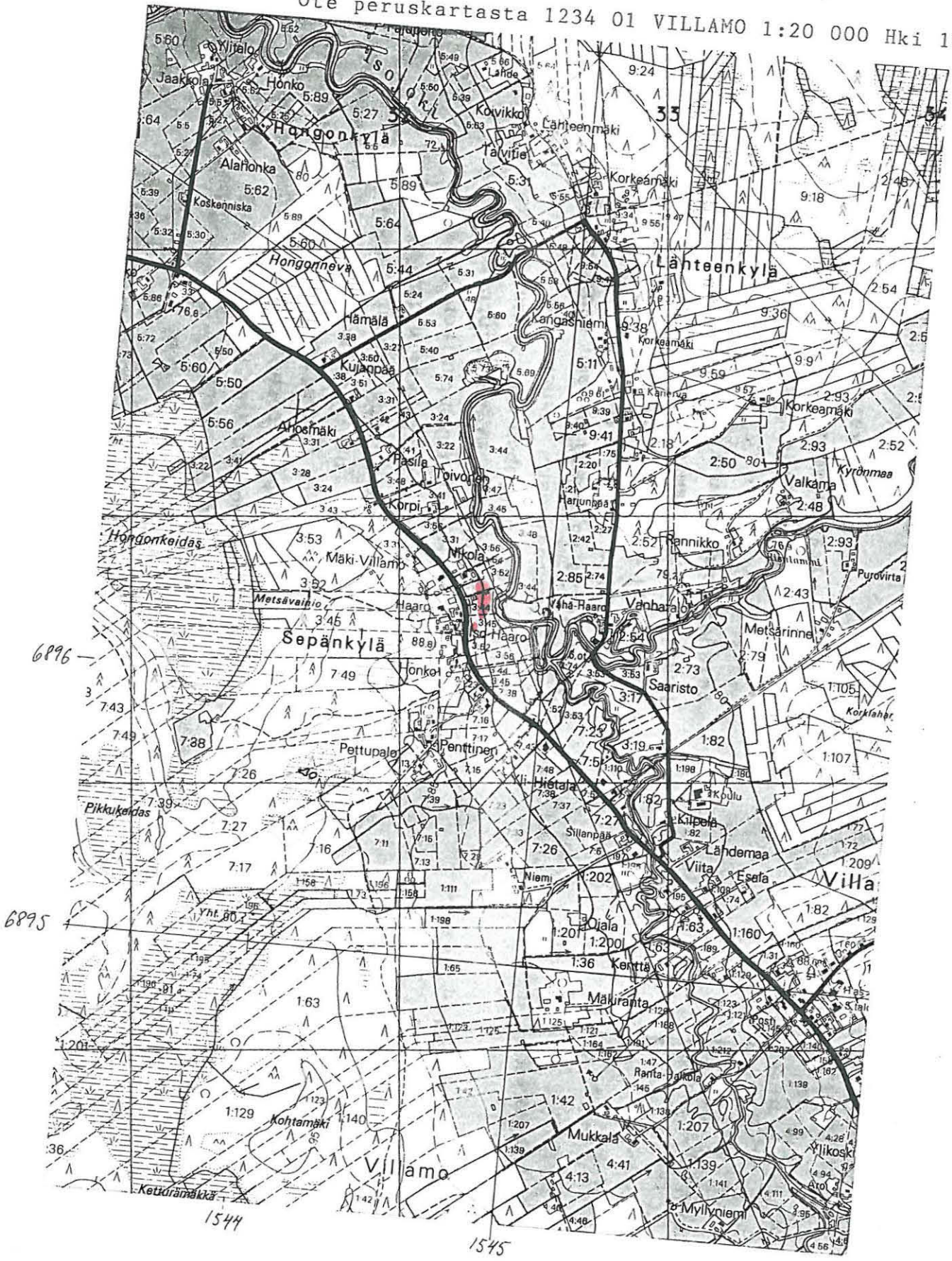
Sijainti: Isojoen kirkolta linnuntietä n. 8 km NW, Isojoen ja Heikkilänjoen jokihaarasta n. 300 m WNW, Isojoen ja paikallistien 664 välisellä pellolla.

Kuvaus: Sat. mus 7722 löytöpaikan tarkastus 26.10. 1990. Haaron talonväki oli löydöstä tietoinen. Todennäköisesti esine on löydetty tien ja joen välistä läheltä jokea. Paikkaa tarkastaessani löysin kvartsi-iskoksia kahdelta hiekkapohjaiselta ulkorakennusten ja jokivarteen menevän viljelystien erottamalta pellolta. Löydöt ovat lähinnä pellon alapuoliskoista, erityisesti lähempänä jokivartta olevan ulkorakennuksen korkeudelta. Yksi iskos löytyi eteläisemmän pellon yläosasta maantien läheltä. Löytöalueen laajuus etelä-pohjoissuunnassa oli n. 150 m, erillinen kvartsi mukaan lukien n. 200 m. Paikan korkeus on n. 77,5-80 m mpy, erillisen iskoksen löytöpaikka n. 82,5 m mpy. Muuta asuinpaikkaan viittaavaa ei havaittu. Maaperä on lähinnä hiekkaa. Esineet Sat. mus. 8117-8 ovat löytötietojen mukaan eläkemies kaarle Nikodemus Nikolan löytämiä oman talonsa metsämaalta v. 1884. Mahdollisesti ne ovat kauempaa jokivarresta lännen suunnalta löytyneitä.

kartta s. 28

kuva 4 (negat. f 84356)

Ote peruskartasta 1234 01 VILLAMO 1:20 000 Hki 1987



ISOJOKI 9 OJANPERÄ

kivikautinen mahdollinen asuinpaikka

lk. II

Kylä: Vanhakylä

Tila: Ojanperä 2 Rn:o 8:22, om. Forsman Reijo, 64900 VANHAKYLÄ
Pk 1234 01 VILLAMO (1987)

Koordinaatit: x = 6899 00-23, y = 1542 29-37, z = n. 75

Löydöt: KM 25935 (kvartsi-iskoksia), Sat. mus. 8014 (kourutaltan
katkelma) (löytö KM 21236 ks. kohde 27 MÄNTYMÄKI SAA-
RIKKO)

Tutkimukset: inv. 1990

Ajoitus: kivikausi

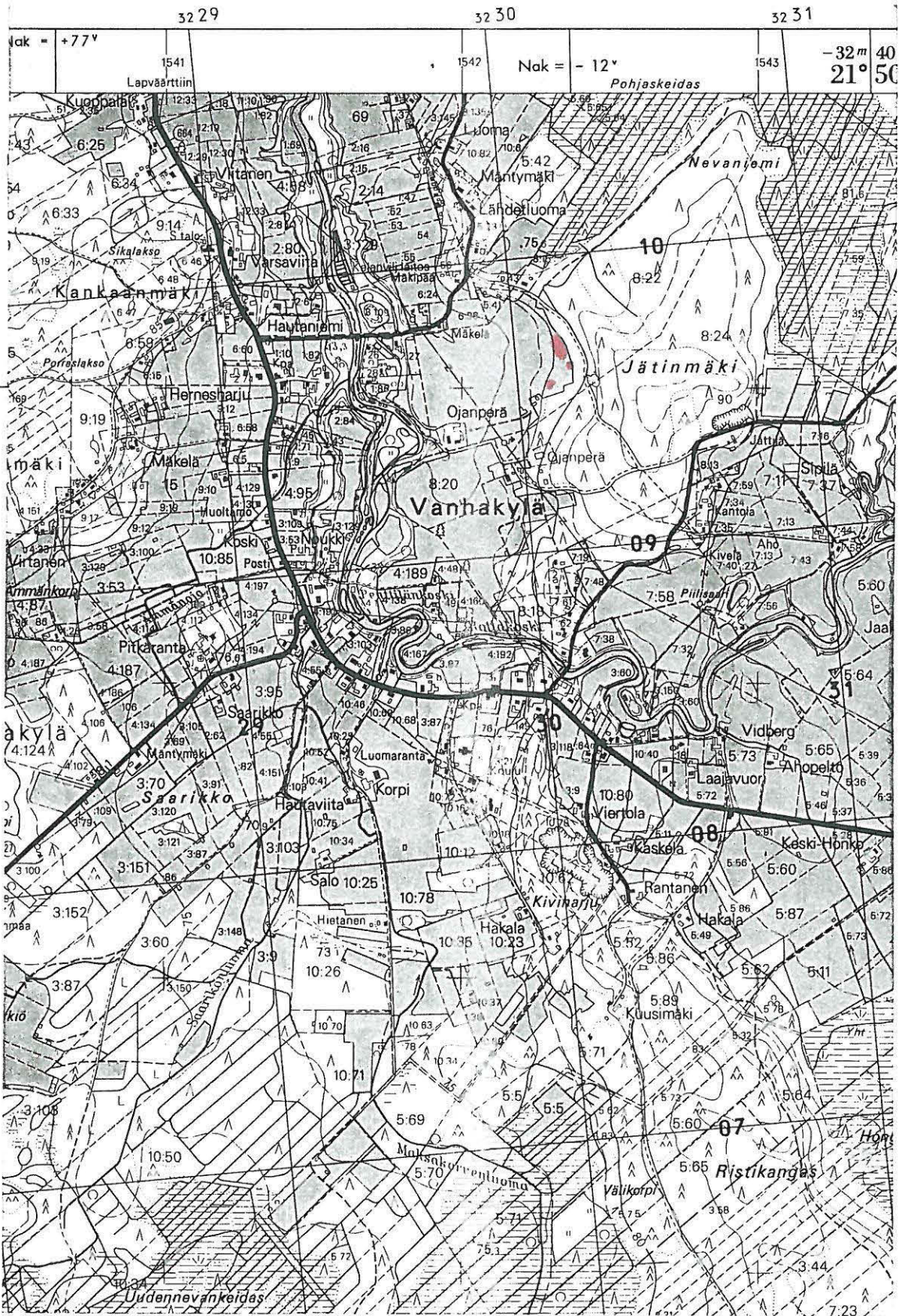
Vesistö: Lapväärtinjoki (Isojoki)

Sijainti: Isojoen kirkolta linnuntietä n. 12 km NW sijaitsevan Jä-
tinmäen länsipuolella pellolla, Isojoen uoman itäpuolella n.
650-700 m

Kuvaus: Ojanperän tilaan kuuluvalla pellolla, talosta n. 460-500 m NE, havaittiin 24.10. 1990 muutama kvartsi-iskos n. 50x15 m alalla lähellä metsänreunaa hiekkaperäisessä pellossa (hienoa hiekkaa kynnöksissä). Yksi iskos oli ojassa pellon ja metsän välissä n. 40-50 m päässä edellisistä kaakkoon (ojaa hiljan syvennetty). Yksi iskos löytyi lisäksi n. 100 m etelämpää sijaitsevan ulkorakennuksen läheltä, siitä n. 30 m NE. Havaintomahdollisuudet olivat yleisesti ottaen hyvät, erityisesti hiekkaisella alueella, joten kvartsien vähyys silmiin pistävä (ne n. 10 m välein havaittu). Mahdollisesti kyseessä on tilapäinen asuinpaikka. Pelto viettää paikalla länsiluoteeseen. Ojanperän tilan alueelta tunnetaan ainakin yksi aikaisempi löytö (Sat. mus. 8014). Sen sjaan tilalta löydetyksi mainittu löytö KM 21236 (tasataltta) ei ole tilalta, vaan Isojoen lounaispuolelta Vanhankylän Saarikko-nimiseltä peltoalueelta peräisin (kohde 27 MÄNTYMÄKI SAARIKKO, n. 1600 m Ojanperän talosta SW).

kartta s. 30

Ote peruskartasta 1234 01 VILLAMO 1:20 000 Hki 1987



ISOJOKI 10 PAATTIKANGAS

kivikautinen asuinpaikka

lk. II

Kylä: Kodesjärvi, Heikkilä

Tila: Kodesjärven kylä Rn:o 6:39 ?, 6:41 Isovaara, om. Harju Keijo, 64900 ISOJOKI, 3:79 Ytterkores, om. Tuomela Svante, 64930 KODESJÄRVI, 3:92 Leppiniemi, om. Saarikoski Vesa, os. ?, osittain om. Suomen valtio ? TVL ?, Heikkilän kylä 1:46 ?

Pk 1234 04 ISOJOKI (1986)

Koordinaatit: koko alue x = 6896 77- 6897 25, y = 1554 38-47, z = n. 115-125

Löydöt: KM 25936 (kvartsi-iskoksia)

Ajoitus: mesoliittinen kivikausi ?

Tutkimukset: inv. 1990

Vesistö: Lapväärtinjoki (Isojoki, Heikkilänjoki, Kärkiluoma)

Sijainti: Isojoen kirkolta linnuntietä n. 7950-8300 m NNE Heikkilän ja Kodesjärven kylien rajalla olevalla Paattikankaan itäreunan hiekkakuoppa-alueella, Isojoen sivuhaaraan Heikkilänjokeen laskevan Kärkiluoman uoman länsipuolella 200-300 m

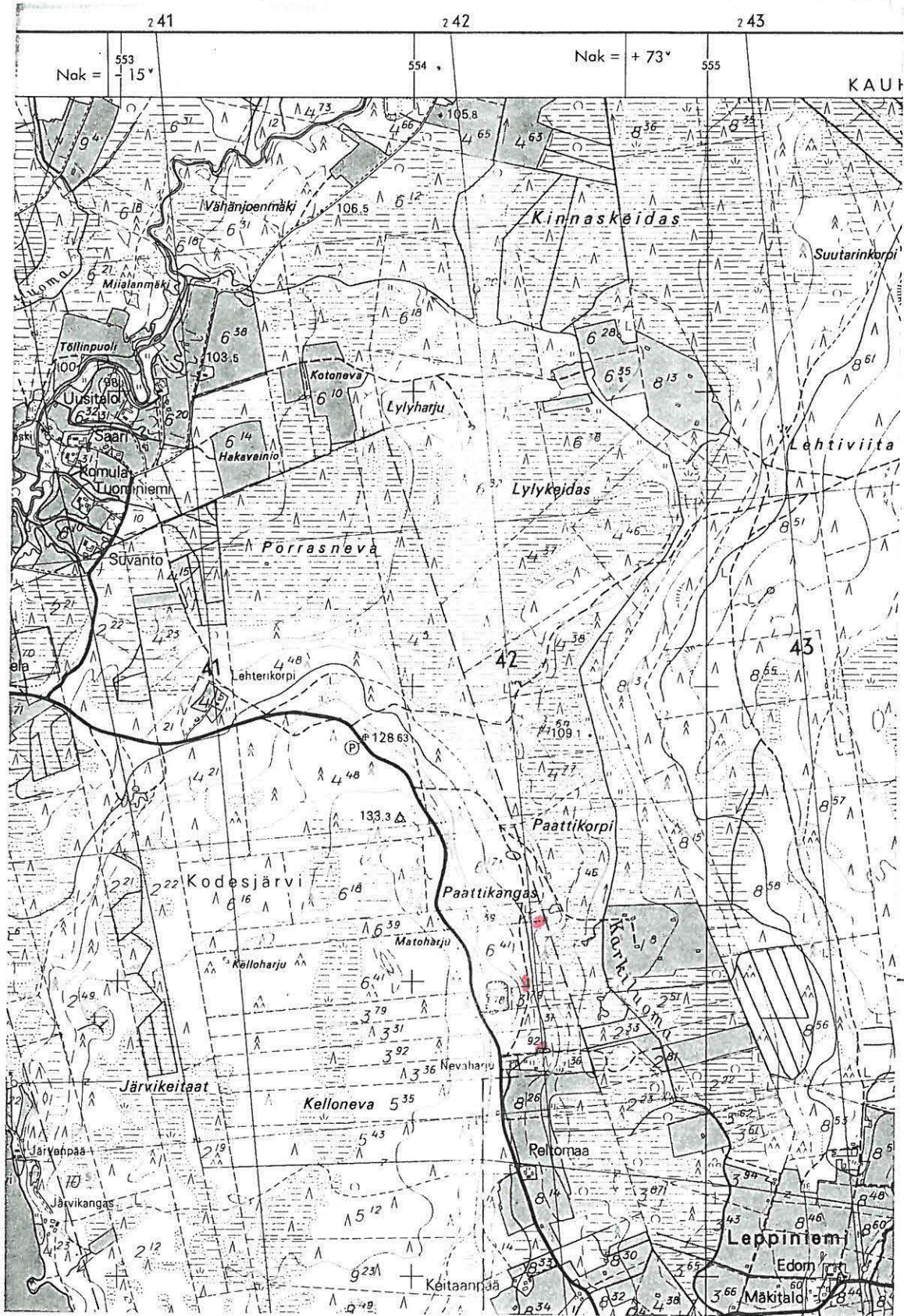
Kuvaus: Paattikankaan suuren hiekka- ja sorakuopan itäosassa, sen alimpiin kuuluvassa osassa loivasti itään ja etelään laskevassa rinteessä olevien hiekkakuoppien reunoissa ja osittain reunan päällä olevassa vanhassa pintakuoritussa maassa havaittiin 24.10. 1990 joukko kvartsi-iskoksia muutaman kymmenen metrin matkalla (1). Erillisen, ilmeisesti vielä hiljattain käytössä olleen, mahdollisen kotitarvekuopan reunassa oli myös palaneelta vaikuttaneita kiviä, mutta hiiltä tai mitään löytöjä ei havaittu. Paikan korkeus on n. 115-117,5 m mpy. Löytöpaikka on muutaman metrin korkuisen muinaisen rantaterassin päällistä, jonka alapuoli on soistunutta maastoa (Paattikorpea). Saman hiekkakuoppa-alueen SE-osan reunasta (2) löytyi niin ikään muutamia kvartsi-iskoksia hiekan ylemmältä korkeustasolta (n. 122,5-125 m mpy.). Ne tulivat itään laskevalta kankaalta kuopan reunasta ja sen vieressä olleesta hiekkakasasta, kuoritulta alueelta sekä etelään johtavalta ajouralta, kaivamattomasta kankaan osasta. Paikalla on selvä terrassimuodostelma, jonka reunassa havaittiin halkaisijaltaan run-

saan kolmn metrin kokoinen pyöreä ja n. 30-40 cm syvä kuopanne rinteessä. Kuopanteen sijainti viittaisi ennemminkin tervahaudaan mutta havainnot siinä eivät tätä vahvista (kuopanteen keskelle ja reunaan tehdyssä kuopassa podsolimaannos, turpeen alla hieman hiiltä tai hiiltyneitä puunjäännöksiä). Kankaan päällä, ehkä 3 metriä ylempänä on niin ikään pieni kuopanne (n. 3 m halkaisijaltaan), jossa muodostunut normaalilta vaikuttava maannosprofiili. Mitään löytöjä kuopissa ei tavattu. Kolmannessa kohdassa suuren hiekkakuoppa-alueen eteläpuolella havaittiin vielä muutama iskos vanhan tervahaudan ja kankaalta alas itään johtavan ajouran välisen pienen hiekkakuopan reunassa. Iskoksia löytyi vain yhdestä kohdasta n. metrin matkalla, hieman erillään kuitenkin rapautuneita, mahdollisesti rapautuneita kiviä. Paikan korkeus on n. 120 m mpy. Löytökohdan 2 alueella asuinpaikka lienee suureksi osaksi tuhoutunut hiekanotossa.

kartta s. 33

kuva 5,6,7 (negat. 84346-349)

Ote peruskartasta 1234 04 ISOJOKI 1:20 000 Hki 1986



6896

ISOJOKI 11 RIMPIKANGAS E (1)

kivikautinen asuinpaikka

lk. II

Kylä: Villamo

Tila: Rn:o 4:104, om. Kiviniemi Asko, 64930 VILLAMO, Peltosaari
Rn:o 4:72, om. Siltaoja Vesa, 64930 VILLAMO, Rn:o 4:71,
om. Laine, Markku Johannes, 64930 VILLAMO

Pk 1234 01 VILLAMO (1987)

Koordinaatit: x = 6892 43- 6892 99, y = 1547 94 - 1548 32,
z = n. 90-102,5

Löydöt: KM 25937:1-15 (kvartsi-iskoksia ja -esineitä?, palanutta
luuta)

Ajoitus: mesoliittinen, osittain mahdoll. myöhempi

Tutkimukset: inv. 1990

Vesistö: Lapväärtinjoki (Isojoki)

Sijainti: Rimpikankaan laajan hiekkaisen kangasalueen Isojoen uo-
maan rajoittuvassa itäpäässä, joen länsirannalla, n. 3000-3600 m
Isojoen kirkolta linnuntietä NW.

Kuvaus: Havaitsin 23.10. 1990 Rimpikankaan itäpäähän suuren, v. 1987
peruskartalle merkitystä laajentuneen, hiekkakuoppa-alueen itälai-
dassa, kuopan ja terassin reunan välissä olevalla kuoritulla
alueella kivikautisen asuinpaikan merkkinä kvartseja ja palanutta
luuta, paikoin erittäin runsaasti. Löytöjä oli kuoritun alueen
eteläosassa n. 20-25 m leveällä vyöhykkeellä terassin reunan ja
hiekkakuopan välissä. Pohjoisempaan kuopan ja terassinreunan väli
oli vain n. 10 m levyinen ja löytöjä oli kuopan reunaan saakka.
Löytöalueen (löydöt :1-7) pituus täällä yläterassilla (n. 99-102 m
mpy.) on runsas 120 m (koko kuorittu alue, koordin. x = 6892
43-52, y = 1548 16-26, z = n. 99-102,5). Löytörikkain alue näyt-
tää sijoittuvan kuoritun alueen pohjoisosaan, n. 10-15 m leveydel-
le terassin reunasta ja n. 20-30 m matkalle, josta erittäin paljon
palanutta luuta, myös suuria paloja, mutta myös runsaasti kvart-
sia. Asuinpaikan pintakerros on siten täällä alueella kuorinnassa
tuhoutunut, osittain varsinaisessa hiekaotossa kokonaan. Pohjois-
ta kohti terassin maaperä laskee loivasti, aivan pohjoisosassa
hieman jyrkemmin, kaikkiaan ehkä n. 3 m.

Tämän alueen jatkoksi koillisessa muodostuu kankaaseen niemimäinen
matalampi maastokohta (n. 97,5 m mpy.) kahden alemman ja suunnil-

leen samankorkuisen (n. 95 m mpy.) terassin välialueelle, josta löytyi myös pari kvartsi-iskosta hiekanottokuopasta ja tieuralta (löydöt :8, koordin. x = 6892 53, y = 1548 32, z = n. 97,5).

Pohjoisemmalla alaterassilta havaittiin niin ikään sinne tehdyssä hiekanottajien koekuopassa kvartsi-iskoksia ja palanutta luuta (löydöt :9-10, koordin. x = 6892 56, y = 1548 27, z = n. 95). Yksittäinen kvartsi-iskos löytyi tästä vielä n. 80 m pohjoiseen sijaitsevasta hiekanottajien koekuopasta (:11, koordin. x = 6892 65, y = 1548 18, z = n. 92,5-95). Edellä mainitun kuoritun alueen alapuolella olevalla eteläisemmällä alaterassilla olleella ajouralla tai hiekanottajien koekuopissa (jotka kuitenkin aivan alaterassin yläosan taitteessa) ei löytöjä havaittu. Koko löytöalueen pituus suunnassa SW-NE on lähes 300 m. Hiekanotto on alueella jatkuvasti käynnissä, paikalla käytäessä kuitenkin hieman ylempänä. Koekuopat ja kuoriminen viittavaat kuitenkin hiekanoton laajenemiseen lähitulevaisuudessa asuinpaikka-alueelle.

N. 500 m edellä mainitun löytöalueen NNW-puolella ja sitä alemmalla maastokohdalla sijaitsevan pienen hiekkakuopan NNW-N-osasta löytyi pari kvartsi-iskosta sekä melko runsaasti palanutta luuta (joukossa suuria paloja, löydöt :13-15, koordin. x = 6892 99, y = 1547 94, z = n. 90). Hiekkakuoppa on kaivettu jyrkän terassin (n. 6-8 m) reunan kylkeen. Kuopan eteläosasta löytöjä ei havaittu. Hiekka on paikalla hienoa. Mahdollisesti kyseessä on kotitarvekuoppa. Joki on vain muutaman kymmenen metrin etäisyydellä. 24.10. löytyi vielä edellä mainittujen löytöpaikkojen välialueelta kvartssia, yksi iskos törmän reunaan aivan joen yläpuolelle jyrkän törmän päälle rakennetun uuden hirsihuvilan pihasta (löytö :12, x = 6892 86, y = 1548 06, z = n. 90), pienestä hiekkakuopasta n. 120 m ESE (n. 90 m mpy.), sekä edelleen n. 160 m ESE suurta hiekkakuoppa-aluetta kohti, hiekanottajien pohjoisimmasta suuremmasta koekuopasta yksi kvartsi (n. 92,5 m mpy.). Kahden viimeksi mainitun löytöpaikan puolivälissä olevan alemmas Isojoen polvekkeessa olevalle pellolle vievän ajouran leikkauksesta havaittiin mahdollista asuinpaikan kulttuurimaata, muttei lainkaan löytöjä.

On todennäköistä, että alueella on yhtenäinen tai erillisistä asuinpaikoista koostuva, kaikkiaan ainakin n. 700-800 m pituinen, osittain eriaikainen asuinpaikkavyöhyke, joka sijoittuu suunnil-

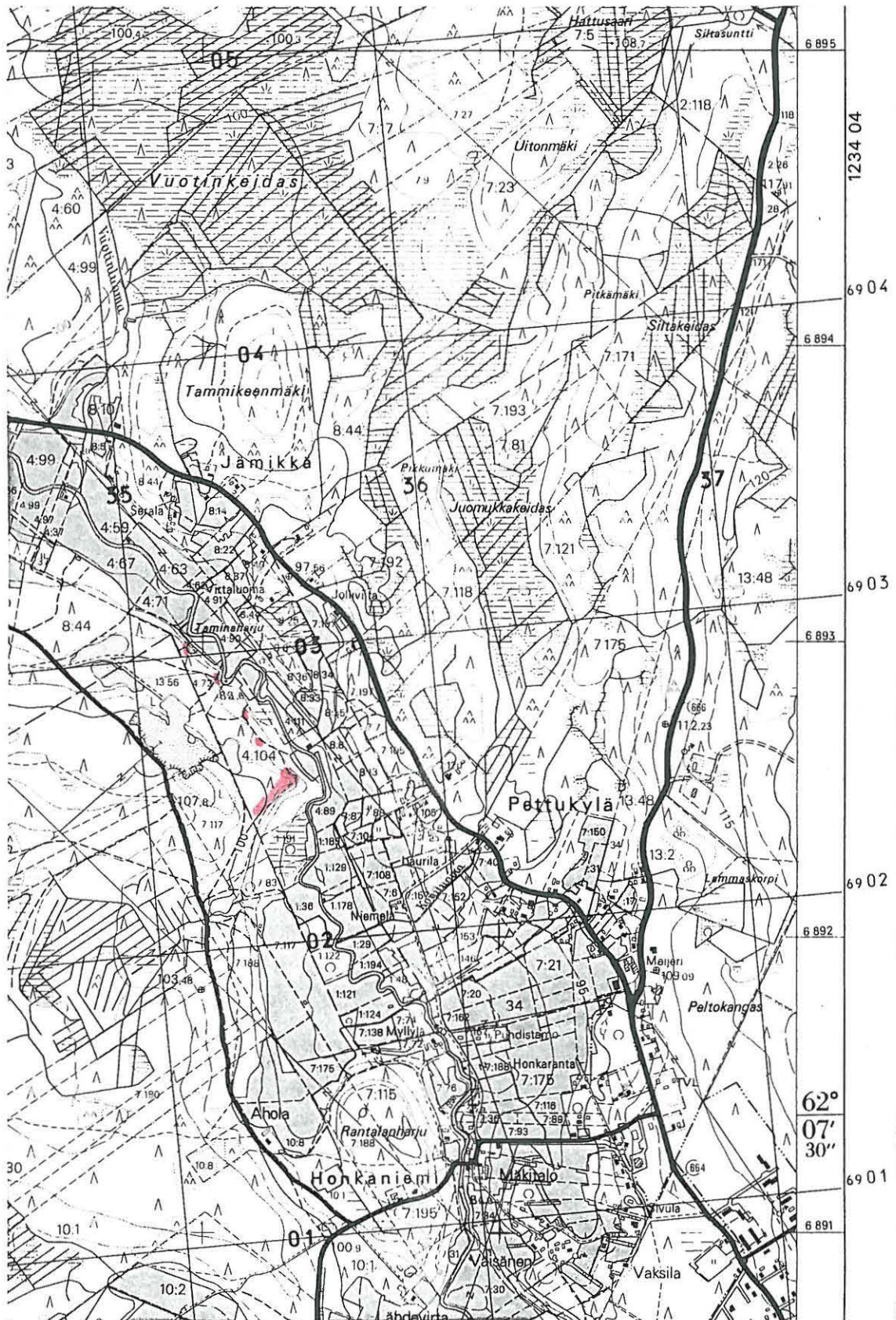
leen 90 ja 102 metrin korkeuskäyrien välille. On lisäksi mahdollista, että asuinpaikka-alue jatkuu etelään, vaikkei pintahavainnoista tätä voinut päätellä. Isojoen kohde 12 RIMPIKANGAS SE (2) sijaitsee kuoritusta alueesta n. 400 m SSW. Muualla Rimpikankaan alueella ei muinaisjäänöksen merkkejä havaittu.

kartta s. 37

kuvat 8,9,10 (negat. f 84341-345, 84357)

diaposit. 22337

Ote peruskartasta 1234 01 VILLAMO 1:20 000 Hki 1987



1548

ISOJOKI 12 RIMPIKANGAS SE (2)

Kivikautinen mahdollinen asuinpaikka

lk. II

Kylä: Isojoki

Tila: Honkamäki Rn:o 7:188, om. Hautaviita Erkki Samuli, os. 64900
ISOJOKI, Honka Rn:o 7:136, om. Isojoen kunta, 64900 ISO-
JOKI

Pk 1234 01 VILLAMO (1987)

Koordinaatit: x = 6892 05, y = 1548 01, z = n. 100

Löydöt: KM 25938:1-2 (kvartsiesine, -iskoksia)

Ajoitus: kivikausi, mesoliittinen

Tutkimukset: inv. 1990

Vesistö: Lapväärtinjoki (Isojoki)

Sijainti: Isojoen kylässä sijaitsevan hiekkaisen Rimpikankaan itäosassa, kirkolta n. 2900 m NW ja Isojoen uomasta n. 340 m WSW, Isojokeen laskevan puron eteläpuolella ja puron ylittävän maantien itälaidassa.

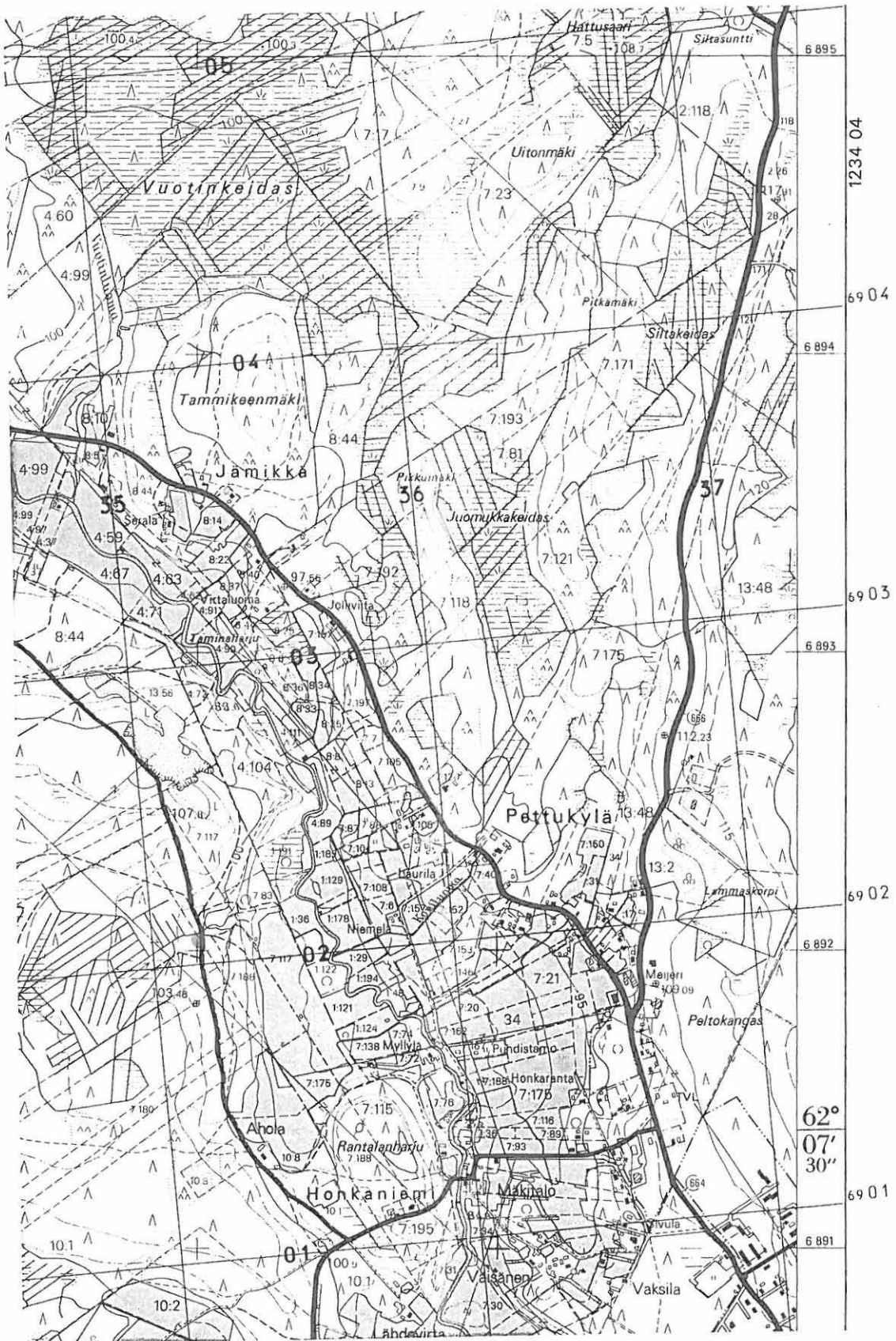
Kuvaus: Rimpikankaan itäosaa tarkastettaessa 23.10. 1990 löytyi Isojoen uoman suuntaisesti kulkevan Honkaniemestä suuren sorakuoppa-alueen kautta Juntilaan vievän paikallistien leikkauksesta kvartsi-iskoksia. Löytöpaikka sijaitsee Aholan talosta n. 900 m pohjoiseen tien länsileikkauksessa, pienen itään laskevan puron eteläpuolella n. 7-9 m. Leikkauksessa näkyi muutamia kvartseja ja pelkan viilloksessa löytyi kymmeniä kvartsi-iskoksia, joukossa myös yksi kvartsiesine. Löytöjä oli vain 4-5 m matkalla. Maaperä paikalla on tasarakeista hiekkää. Tienpenkan takana lännessä on ilmeisesti kasattua osin metsittynyttä penkkää, jonka takana puolestaan ilmeisesti vanha matala rämettynyt hiekanottoalue. Löytökohdassa on mahdollisesti myös kulttuurimaata, joskin paksu humuskerros sekoittaa havaintoja. Ainakin paikoitellen leikkauksessa oli havaittavissa häirintymätön podsolimaannos. Löytöpaikka on varsin tasaista maastokohtaa laskien kuitenkin hyvin loivasti ja tasaisesti kohti itää ja Isojoen uomaa, joka on yli 15 m alempana. Mainittu puro on koillisessa uurtanut tien toisella puolella itselleen syvän (jopa yli 5 m) kurun. Kivikautiseksi asuinpaikaksi löytöpaikan sijainti vaikuttaa hieman oudolta, vaikka kangas si-

nänsä on hyvin sopiva asuinpaikka-alueeksi. Mahdollisesti kuitenkin juuri koillisen suunnalla 100 m korkeuskäyrä osoittaa puron kohdalla kivikautista lahdelmaa. Lähimpäristöä tarkastettaessa ei löytöjä havaittu muualla tieleikkauksessa tai kankaan ajourissa, kuten ei myöskään alempana puronvarren eteläpuoliselta pellolta. Samaten Aholan talon pohjoispuolen peltoalueen yläosasta, talosta n. 150-250 m N, ei merkkejä muinaisjäännöksestä havaittu. Suunnilleen samoilla korkeuksilla löytöpaikasta NNE-N n. 400-950 m sijaitsee kuitenkin laaja asuinpaikka-alue, 11 RIMPIKANGAS E (1). Muinaisjäännöksen luonteen ja rajojen määrittely vaativat koekäivauksia.

kartta s. 40

kuva 11 (negat. f 84340)

Ote peruskartasta 1234 01 VILLAMO 1:20 000 Hki 1987



1548

ISOJOKI 13 SARVIKANGAS

kivikautinen asuinpaikka

lk. II

Kylä: Kodesjärvi

Tila: Rn:o 16:51 Palomäki, om. Palomäki Lauri, 64900 ISOJOKI,
16:54 Nevakangas, om. Heikki, Esko ja Rauni, Impalant.
26, 28130 PORI, 16:84 Kangas, om. Viitakoski Jaakko,
64900 ISOJOKI

Pk 1234 04 ISOJOKI (1986)

Koordinaatit: x = 6890 35-61, y = 1554 59-67, z = n. 112,5 - 115

Löydöt: KM 25939:1-4 (kvartsi-iskoksia)

Tutkimukset: inv. 1990

Ajoitus: kivikausi, mesoliittinen

Vesistö: Lapväärtinjoki (Isojoki, Riitaluoma, Sarviluoma)

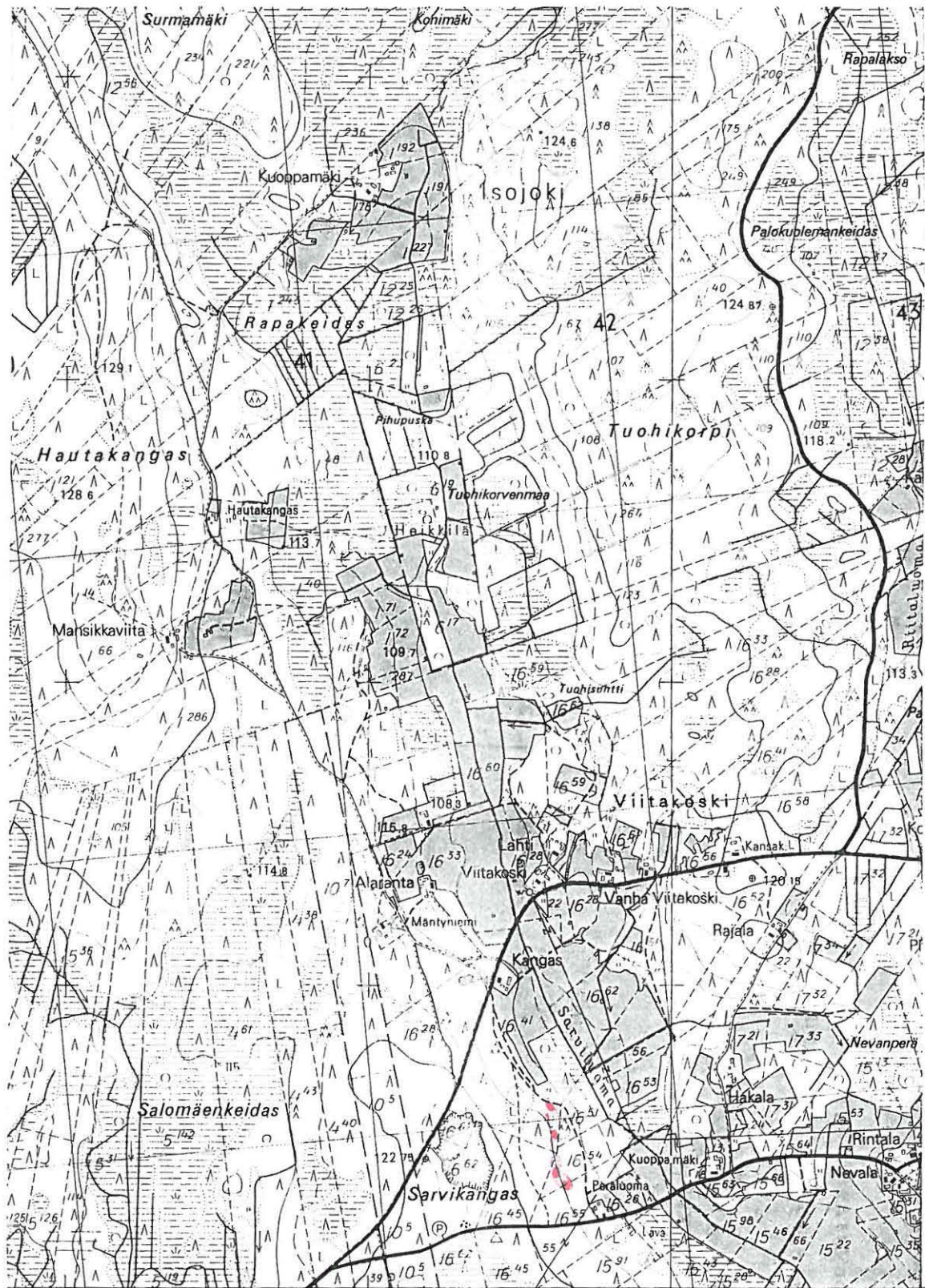
Sijainti: Isojoen kirkolta linnuntietä n. 4500 m E sijaitsevan Sarvikankaan hiekkakuoppa-alueen itäosassa, Sarviluomaan ja Viitakoskelle vievien paikallisteiden välissä ja Sarviluoman puron SW-puolella n. 150-220 m.

Kuvaus: Kodesjärven kylässä sijaitsevan Sarvikankaan suuren hiekkakuoppa-alueen itäosasta löytyi 25.10. 1990 kvartsi-iskoksia neljästä eri kohdasta. Näistä ensimmäinen (1) sijaitsi suurien hiekkakuoppien välialueella olevassa vielä kaivamattomassa, itää kohti loivahkosti viettävässä kangasmaastossa. Alueella olevan pienen hiekkakuopan reunoilla havaittiin muutama kvartsi-iskos, muttei muuta muinaisjäännökseen viittaavaa. Paikalla on hieman terassi- maista maastokohtaa. Tämän SSE-puolella n. 50-60 m olleen suuren eteläisen hiekkakuopan pohjoisreunassa oli lisäksi pari iskosta (2), edellistä mahdollisesti hieman alempana. Kolmas löytökohta on puolestaan ensimmäisen pohjoispuolella olevan suuren hiekkakuopan itäpäässä, kuoritun alueen itäreunassa, jossa havaittiin ai-noastaan yksi retusoitu kvartsi-iskos. Löytökohta on kuopan yli kulkevan sähkölinjan alla (3). Neljäs löytökohta puolestaan sijaitsee suuren pohjoisen hiekkakuopan koillispuolella kulkevan ajouran SW-puolella (4). Kaiken kaikkiaan löytöaineisto on vähäinen ja sijoittuu n. 270 m matkalle suunnilleen samalle korkeudelle, n. 112,5-115 m mpy.

kartta s. 43

kuva 12 (negat. f 84350-351)

Ote peruskartasta 1234 04 ISOJOKI 1:20 000 Hki 1986



553 Nok = - 15° 554 Kodesjärvi 555 Nak = + 73°

6890

ISOJOKI 14 RAJAVAINIO (KORVENALA)

kivikautinen mahdollinen asuinpaikka

lk. II

Kylä: Kärjenkoski

Tila: Rn:o 4:28 ?, Rn:o 4:14 Rajavainio, om. Pauli Kortnesniemi,
64820 KÄRJENKOSKI, Rn:o 4:30 ?

Pk 1232 10 KÄRJENKOSKI (1986)

Koordinaatit: x = 6892 24, y = 1536 44, z = n. 57,5

Löydöt: KM 25940 (kvartsi-iskoksia), Rajavainion talossa (3 kpl.
reikäkiviä), Sat. mus. 3073-74 (liuskerengas ja reikä-
ase)

Ajoitus: kivikausi, kampakeraaminen?

Tutkimukset: inv. 1990

Vesistö: Lapväärtinjoki (Lillån, Kärjenjoki)

Sijainti: Isojoen kirkolta linnuntietä n. 14 km WNW Kärjenkosken
Korvenalan kyläosassa Rajavainion talon pohjoispuoleisella länteen
viettävällä pellolla, n. 600 m Kärjenjoesta ENE.

Kuvaus: Korvenalan Vanhanvainion pellosta tunnetaan v. 1870 vaiheilla löydetty liuskerengas (Sat. mus. 3073). Isojoen Vanhassakylässä asuvan kotiseutumiehen Esko Hernesharjun mukaan samoilta alueilta Pauli Kortnesniemen mailta oli viime vuosikymmeninä löytynyt useita reikäkiviä. Kävin paikalla Hernesharjun kanssa 31.10. 1990. Talossa säilytettiin kolme erilaista ja -kokoista reikäkiveä, jotka oli löydetty Rajavainion tilan maalta Kankaanpäänkulmalle vievän paikallistien sivusta pellolta, muutama kymmenen metriä talon kaakkoispuolelta. Esineet jäivät talonväen huostaan, joka oli suostuvainen tallettamaan ainakin osan löydöistä mahdollisesti kunnanvirastolle hankittavaan lukittavaan vitriiniin. Löytöpelto oli nurmella, joten pintahavaintojen tekeminen paikalla ei onnistunut. Mahdollisesti Rajavainion kaakkoispuolella sijaitsevan Korvenalan talon ympäristöstä on peräisin myös muita löytöjä, joita Rajavainion talossa kuullun tiedon mukaan saatetaan säilyttää Korvenalan talossa, jossa kuitenkin ei käydy tarkastuksen yhteydessä. Rajavainion tilan pohjoispuoliselta pellolta löytyi kuitenkin muutamia mahdolliseen kivikautiseen asuinpaikkaan viittaavia kvartsi-iskoksia. Iskokset on poimittu heti talon pohjoispuolelta kulkevan paikallistien pohjoispuolelta kynnöspellosta

pienen sähkömuuntajan sisältämän peltosaarekkeen ympäriltä. Muuta asuinpaikkaan viittaavaa ei havaittu.

kartta s. 46

ISOJOKI 15 PORRASLAKSO

Kivikautinen mahdollinen asuinpaikka

lk. II

Kylä, kyläosa: Vanhakylä, Kankaanmäki

Tila: Rn:o 6:59?

Pk 1234 01 VILLAMO (1987)

Koordinaatit: x = 6899 06, y = 1540 85, z = n. 82,5

Löydöt: KM 25941 (kvartsi-iskoksia)

Tutkimukset: inv. 1990

Vesistö: Lapväärtinjoki (Isojoki)

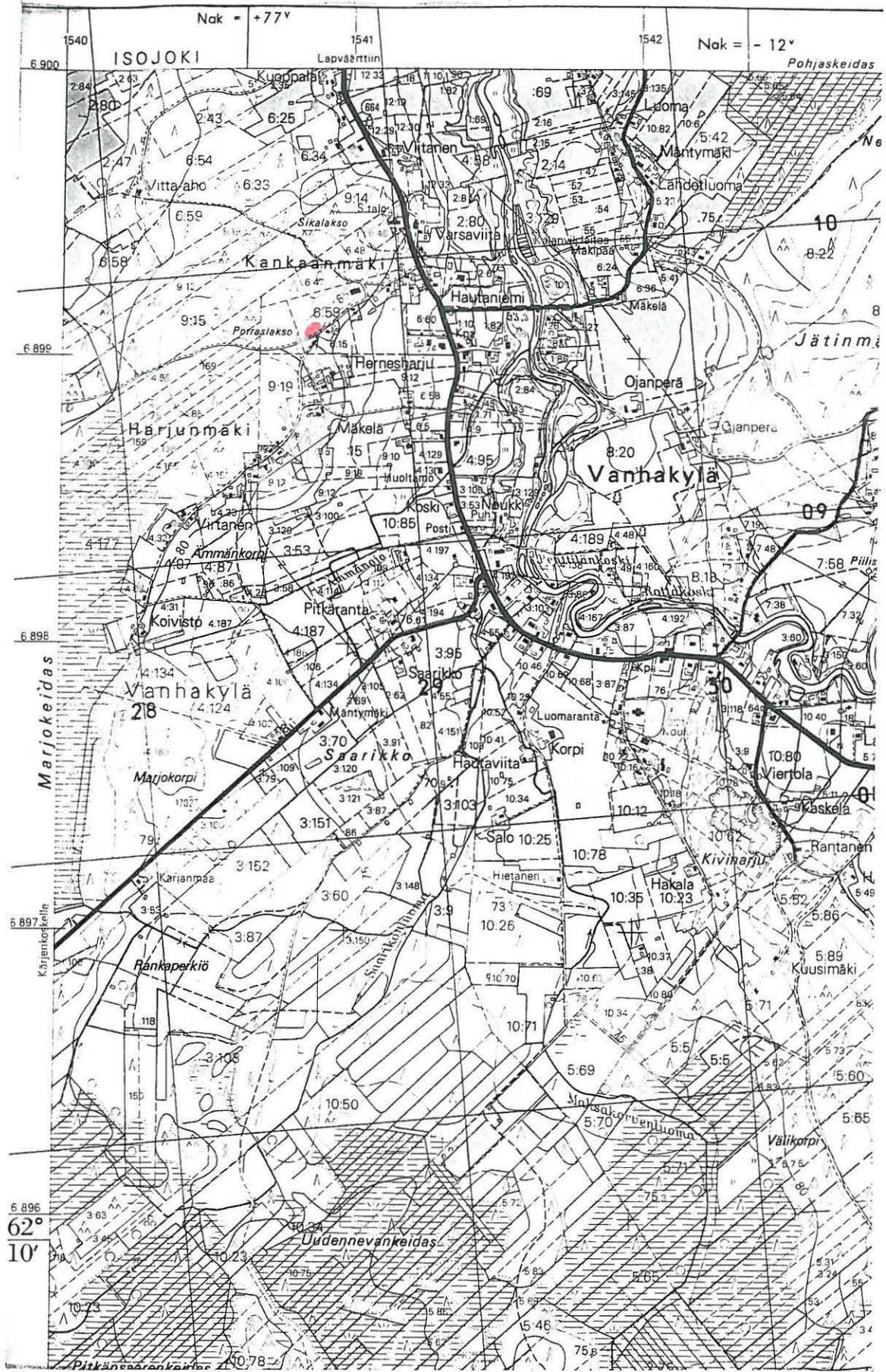
Sijainti: Isojoen kirkolta linnuntietä n. 12,8 km NW Isojoen uoman länsipuolella n. 760 m, Harjunmäelle ja Lakiakankaalle vievän paikallistien risteyksen länsipuolella.

Kuvaus: N. 150 m Hernesharjun talon NNW-puolelta löytyi hiekkape-
räisen matalan kangasmaaston leikaavan, Lakeaharjun suuntaan vie-
vän pienen paikallis- (metsä-) tien pohjoisleikkauksesta muutamia
kvartsi-iskoksia 30.10. 1990. Muuta muinaisjäännökseen viittaavaa
ei ollut havaittavissa. Maasto on loivasti itää kohti viettävää.
Lähettyviltä, mahdollisesti n. 400 m NE, on löydetty veneenmuotoi-
nen vasarakirves KM 6903 (kohde 30 KANKAANMÄKI). Laajan kivikau-
tisen asuinpaikka-alueen (kohde 3) lähimmät osat lienevät vain n.
500 m NE.

kartta s. 48

kuva 13 (negat. f 84360)

Ote peruskartasta 1234 01 VILLAMO



ISOJOKI 16 KIVIHARJU N

Kivikautinen mahdollinen asuinpaikka

lk. II

Kylä: Vanhakylä

Tila: Rn:o 3:118, om. ?

Pk 1234 01 VILLAMO (1987)

Koordinaatit: x = 6897 78 y = 1542 31, z = n. 77,5-80

Löydöt: KM 25942 (kvartsi-iskoksia), KM 16304 (kivi-idoli)

Ajoitus: kivikausi

Tutkimukset: inv. 1990

Vesistö: Lapväärtinjoki (Isojoki)

Sijainti: Isojoen kirkolta linnuntietä n. 11 km NW Vanhankylän koulun ja Kiviharjun itäpuolella itään viettävän pellon yläosassa, Isojoen uoman SSW-puolella n. 200 m ja maantie 664:n SW-puolella n. 80-120 m, uuden tielinjauksen kohdalla ja sen pohjoispuolella.

Kuvaus: Maantie 664:n linjaoikaisua tarkastettaessa oli pienehkön kynnetyn rinnepellon yläosassa (länsiosassa) havaittavissa muutamia osin epämääräisiä kvartseja 30.10. 1990. Alempana tasaisemalla maastokohdalla tielinja oli kuorittu ympäröivään peltoaukeaan, joka maaperältään on hiekkaa. Ylempänä, Kiviharjun metsänreunaa kohti, linjaa ei ollut vielä kaivettu. Kvartsit olivat suunnilleen paaluin peltoon merkityllä tielinjauksella ja tämän pohjoispuolella, n. 20-30 m matkalla. Mitään muuta asuinpaikkaan viittaavaa ei havaittu. Ilmeisesti etelämpää Kiviharjun alueelta on löydetty kivikautinen ? idoli (KM 16304). Kiviharjun sorakuopan tarkastuksessa ei kiinteään muinaisjäännökseen viittaavaa havaittu.

kartta s. 50

kuva 14 (negat. f 84363)

Ote peruskartasta 1234 01 VILLAMO 1:20 000 Hki 1987



ISOJOKI 17 HURTTAKANGAS

Kvartsilöytöpaikka *Lapv.?*

Kylä: Isojoki

Tila: Rn:o 1:19, om. Isojoen seurakunta ? 64900 ISOJOKI

Pk 1233 06 KODESJÄRVI (1986)

Koordinaatit: x = 6888 49, y = 1550 64, z = n. 100

Löydöt KM 25943 (kvartsi-iskos)

Tutkimukset: inv. 1990

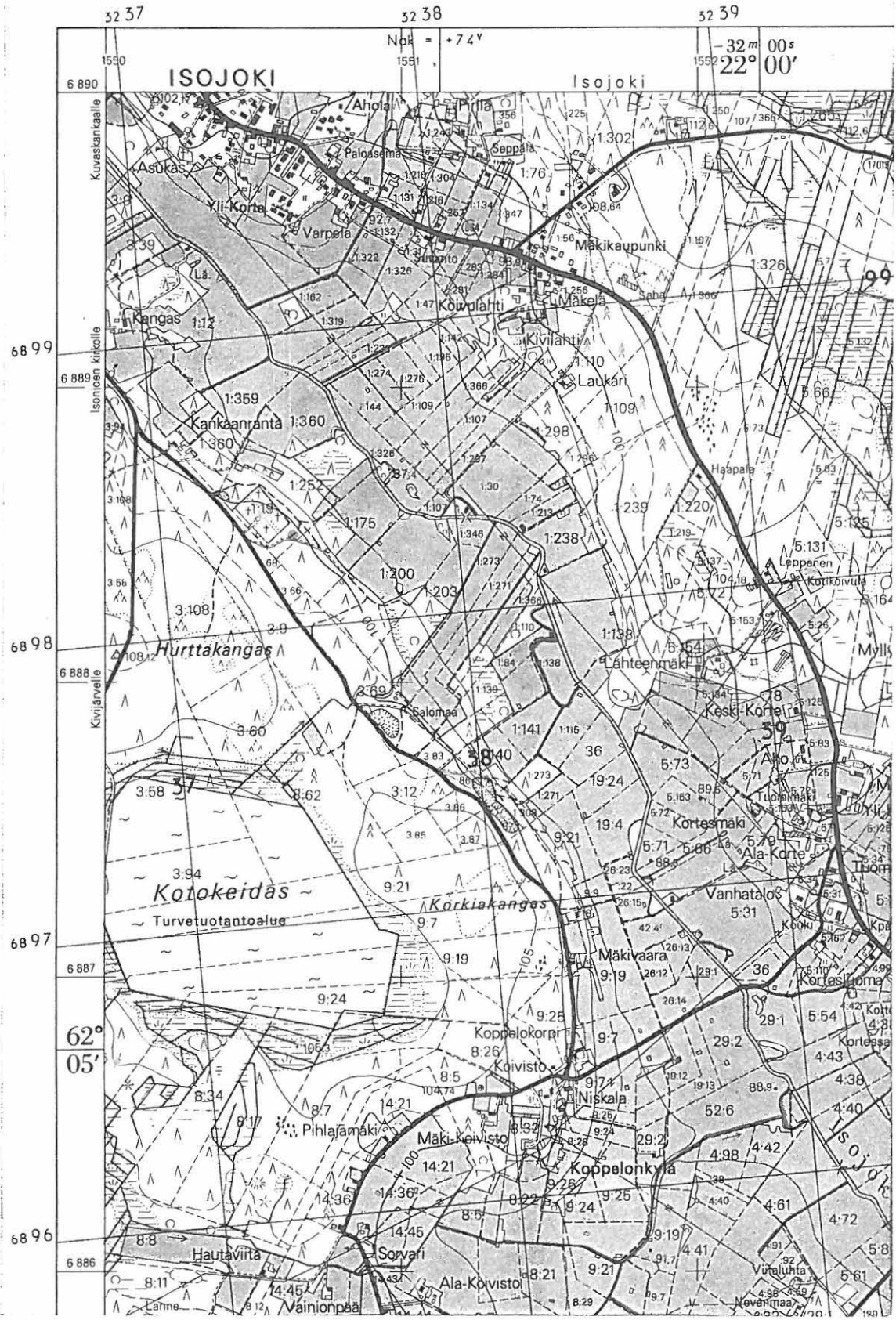
Ajoitus: kivikausi, mesoliittinen ?

Vesistö: Lapväärtinjoki (Isojoki)

Sijainti: Isojoen kirkolta linnuntietä n. 1650 m SSE Isojoen uoman SW-puolella n. 340 m, luoteeseen viettävällä Hurttakankaalla sijaitsevan uuden hautausmaan SE-puolella.

Kuvaus: Hiekkaista Hurttakangasta tarkastaessani löysin yksittäisen kvartsi-iskoksen uuden hautausmaan SE-puolelta n. 30 m päästä pieneltä hakatulta kankaalta alas Isojoen uoman pelloille vievältä tieuralta. Löytökohdan läheisyydessä paljaaksihakkuulla oli joukko puunkäsittelyssä syntyneitä pieniä maanpinnan rikkoutumia, joissa ei kuitenkaan havaittu löytöjä. Myöskään pienissä koepistoissa ei ollut muinaisjännökseen merkkejä. Aidatun hautausmaan SE-nurkassa oli niin ikään käännettyä hyvää hiekkamaata kuitenkin vailla löytöjä. Löytökohdan NE--puolella kankaan alareunaa noudattelee selvä muinainen rantaterassi. Sijaintinsa puolesta löytöpaikkaa voi siten pitää hyvin sopivana kivikautiseksi asuinpaikaksi, vaikka löytöaineisto ei tätä toistaiseksi osoitakaan.

kartta s. 52



ISOJOKI 18 KOTOLUHTA

Kiviraunioita, kivikautinen irtolöytö? lk. II

Kylä: Kodesjärvi

Tila: Uusitalo Rn:o 4:71, om. Uusitalo Arvo, 64930 KODESJÄRVI,
Rn:o 8:10 (Koivisto?)

Pk 1233 06 KODESJÄRVI (1986)

Koordinaatit: x = 6882 25, y = 1557 70, z = n. 100

Viite: verif.

Löydöt: ? Sat. mus. 7731 (tasataltta)

Viite: lehtori A.I. Olanderin ja koululainen J. Pourun kirjeet
v:lta 1931 esihist. tston top. ark.

Tutkimukset: inv. 1990

Ajoitus: historiallinen aika ?

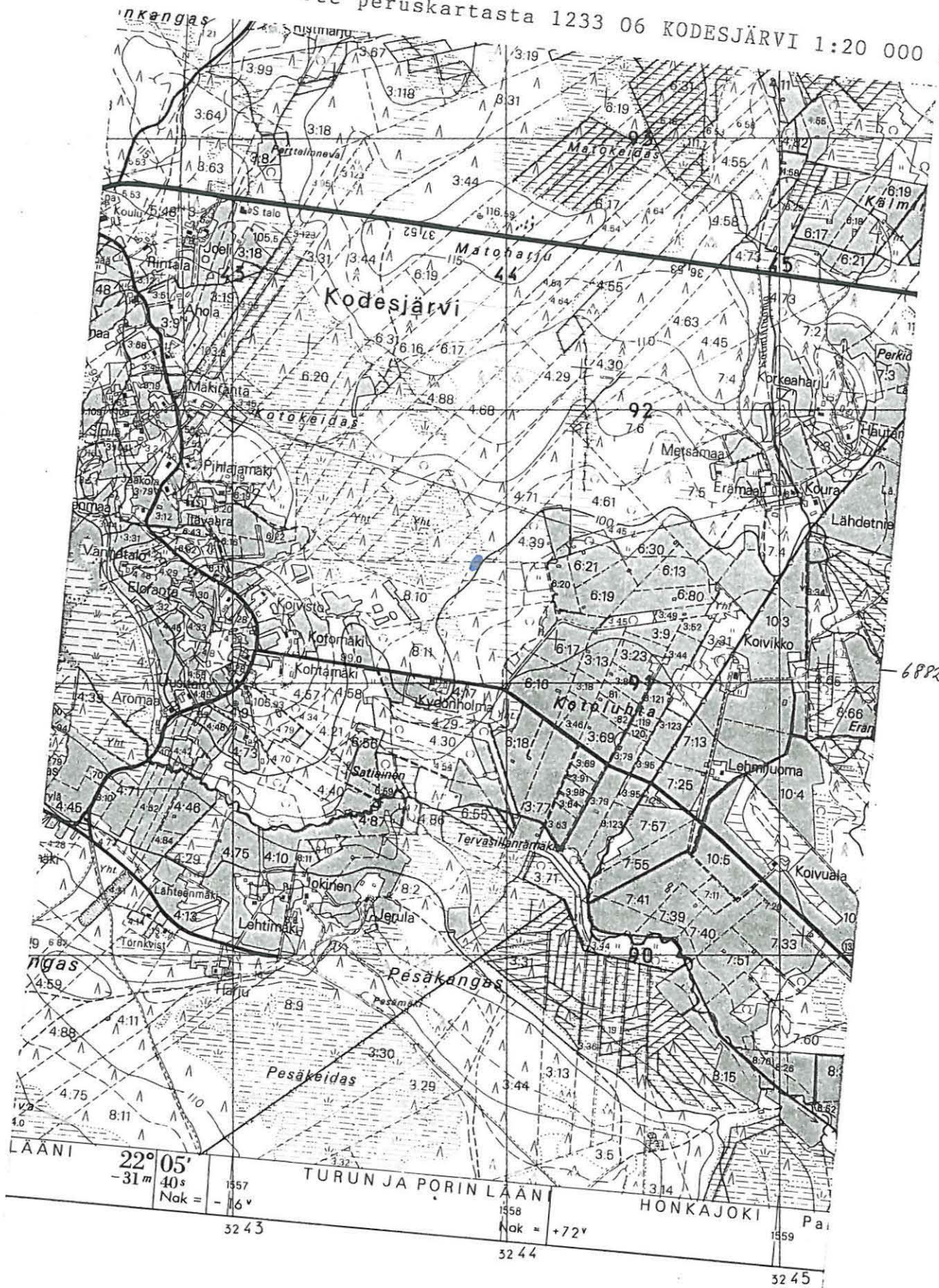
Vesistö: Karvianjoki (Kodesjoki)

Sijainti: Isojoen kirkolta linnuntietä n. 10,5 km SE Kodesjärven kylässä Honkajoen rajalla sijaitsevan Kotoluhta-nimisen peltoalueen NW-puolella, kunnanrajalta n. 980 m WNW.

Kuvaus: lehtori Olanderin 6.2. 1931 päivätyssä kirjeessä A. Äyräpäälle mainitaan Vihtori Uusitalon maalla sijaitsevista kiviläjistä, joita koulun oppilas Jorma Pouru oli havainnut n. 15 käydessään paikalla (vrt. kartta Pourun kirjeessä). Tarkastin 29.10. 1990 mv. Arvo Uusitalon opastuksella hänen maallaan Rn:o 4:71 ja osittain myös viereisellä tilalla (Rn:o 8:10 ?) sijaitsevan rau-
nioalueen. Soistuneen matalan maan ympäröivällä matalalla mm. ka-
tajaa kasvavalla kohoumalla sijaitsee useita (mahdollisesti 15)
pientä, halkaisijaltaan lähinnä n. 1-2 m suuruista, matalaa ja
sammaloitunutta tai umpeenkasvanutta rauniota. Rauniot olivat hy-
vin huonosti näkyvissä, eikä niistä ja niiden lukumäärästä lyhyes-
sä tarkastuksessa muodostunut selvää kuvaa. 25.3. 1948 on kuitat-
tu raunioita koskeva rauhoitusilmoitus. Sat. mus. 7731 löytöä Ar-
vo Uusitalo ei tiennyt eikä myöskään tuntenut tai ollut kuullut
Frans Uusitalosta. Mahdollisesti löytö on kuitenkin peräisin Hon-
kajoen puolella sijaitsevasta ulkopalstasta (vrt. Honkajoen puo-
lella sijaitseva Uusitalo ja Kodesjärven enklaavit).

kuva 15 (negat. f 84363)

Ote peruskartasta 1233 06 KODESJÄRVI 1:20 000 Hki 1986



6882

ISOJOKI 19 RIISBY

kivikautinen irtolöytö

Kylä, kyläosa: Heikkilä, Möykky

Tila: Rn:o 4:73 ?

Pk 1234 04 ISOJOKI (1986)

Koordinaatit: tilan vanha päärakennus $x = 6898$ 68, $y = 1552$ 13,
 $z = n.$ 100

Löydöt: Sat. mus. 9312 (kivikirves)

Tutkimukset: inv. 1990

Vesistö: Lapväärtinjoki (Isojoki, Heikkilänjoki)

Sijainti: Isojoen kirkolta linnuntietä n. 8,9 km NNE Heikkilän Möykyn kyläosassa, Isojoelta Kauhajoelle vievän maantie 666:n itäpuolella n. 700 m, Heikkilänjoen Hukanluoman ja Kiviluoman välissä.

Kuvaus: Kirveen (Sat. mus. 9312) löytötietojen mukaan esine on tallollisen poika Lauri Riisbyn keväällä 1913 kotitalonsa pellosta löytämä. Ojanperän talossa asuva eläkeläinen Aarne Kangas (s. 1919) tiesi jo pitempään autiona olleessa talossa asuneen vuosisadan alussa Riisby-nimistä väkeä. Sittemmin tila on vaihtanut omistajaa pariinkin otteeseen. Nykyään tila on jakamattomana perikunnalla, jonka osaiset asuvat Ruotsissa. Todennäköisesti mainitun kirveen löytöpaikka sijaitsee rakennusten läheisyydessä joki-uomien välissä tai pohjoisemman uoman pohjoispuolella. Paikka tarkastettiin 26.10. 1990. Tilan alueen kaikki viljelysmaa oli joutomaana, eikä havaintomahdollisuuksia siten ollut.

kartta s. 57

kuva 16 (negat. f 84354)

Ote peruskartasta 1234 04 ISOJOKI 1:20 000 Hki 1986



ISOJOKI 20 VALKAMANNIITTY

Kivikautinen irtolöytö

Kylä, kyläosa: Heikkilä, Möykky

Tila: Rn:o 4:80

Pk 1234 04 ISOJOKI (1986)

Koordinaatit: x = 6898 64, y = 1551 84, z = n. 95

Löydöt: KM 3889:13 (vasarakirves)

Tutkimukset: inv. 1990

Vesistö: Lapväärtinjoki (Isojoki, Heikkilänjoki)

Sijainti: Isojoen kirkolta linnuntietä n. 8,8 km NNE Möykyn kyläosassa, Heikkilänjoen ylittävän maantie 666:n itäpuolella n.450 m joen rannalla.

Kuvaus: Arkistotietojen mukaan vasarakirves on peräisin Möykyn kyläosan ja samannimisen talon Valkama-nimisestä niitystä 1800-luvun lopulla. Ojanperän talossa asuva eläkeläinen Aarne Kangas ei muistant kuulleensa löytäjästä, torppari Aukusti Ojanperästä. Kuitenkin Ojanperän talo on ollut aikoinaan Möykyn talon torppa. Kankaan isä oli ostanut tilan vuoden 1910 vaiheilla Kaisa-nimiseltä naiselta, mahdollisesti juuri Aukusti Ojanperän vaimolta, jolla oli tytär. Löytöpaikka olisi siten talosta n. 300 m WNW Heikkilänjoen Hukanluoman ja Kiviluoman yhdistymän lähellä alavirran puolella. Paikka on melko jyrkkärintainen joenuoma, jossa on ollut kahluupaikka ennen läheisen sillan valmistumista. Seikkaperäisiin havantoihin ei ollut umpeenkasvamisen takia mahdollisuutta.

kartta s. 59

Ote peruskartasta 1234 04 ISOJOKI 1:20 000 Hki 1986



ISOJOKI 21 KORPELA

kivikautinen irtolöytö

Kylä, kyläosa: Heikkilä, Möykky

Tila: Korpela ? Rn:o 1:50

Pk 1234 04 ISOJOKI (1986)

Koordinaatit: Korpelan talo $x = 6898$ 11, $y = 1550$ 78, $z = n.$ 95

Löydöt: Sat. mus. 9313-4 (tasataltta ja reikäkivi)

Tutkimukset: inv. 1990

Vesistö: Lapväärtinjoki (Isojoki, Heikkilänjoki, Kiviluoma)

Sijainti: Isojoen kirkolta linnuntietä n. 8,1 km pohjoiseen, maantie 666:sta n. 400 m WNW ja etelästä virtaavan Kiviluoman uoman kaakkoispuolella n. 70 m.

Kuvaus: Ojanperän isännän Aarne Kankaan mukaan Korpelan talo sijaitsee mainitussa paikassa. Nykyään talossa asuu muualta tullutta väkeä. Maat alueella olivat tarkastushetkellä kyntämättä, eikä havaintoihin ollut siten mahdollisuutta.

kartta s. 61

kuva 17 (negat. f 84355)

Ote peruskartasta 1234 04 ISOJOKI 1:20 000 Hki 1986



ISOJOKI 22 JERULA

kivikautisia irtolöytöjä

Kylä: Kodesjärvi

Tila: Rn:o 8:2

Pk 1233 06 KODESJÄRVI (1986)

Koordinaatit: Jerulan talo x= 6880 98, y = 1557 40, z = n. 105

Löydöt: Sat. mus. 7737-8 (poikkikirves ja kiviaseen katkelma)

Ajoitus: kivikausi

Tutkimukset: inv. 1990

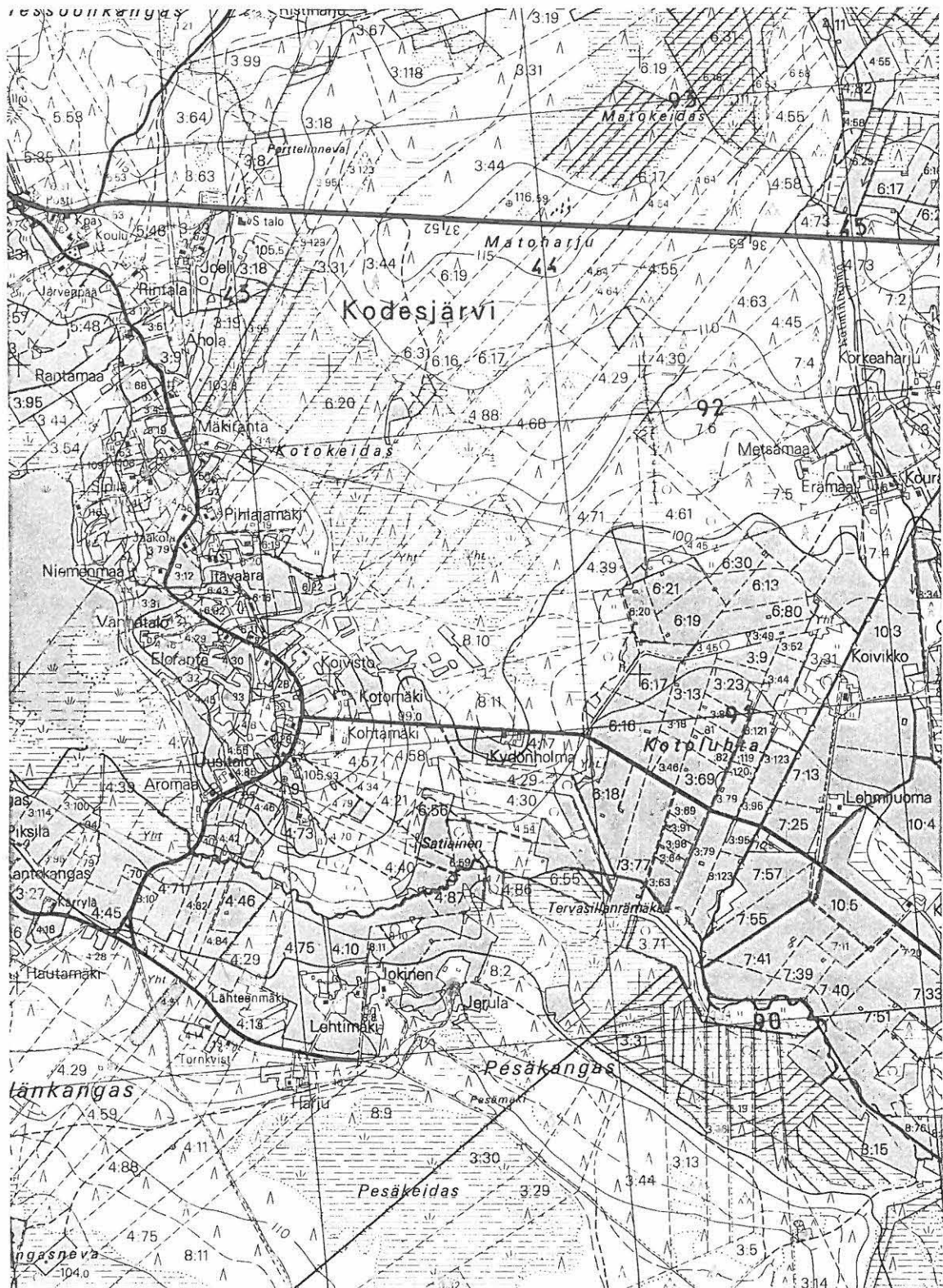
Vesistö: Karvianjoki (Kodesjoki)

Sijainti: Isojoen kirkolta linnuntietä n. 11,4 km SE, Pesäkankaan pohjoisreunassa, Kodesjärven lasku-uoman Kodesjoen eteläpuolella n. 300 m ja Honkajoen kunnanrajasta n. 400 m NW.

Kuvaus: Kiviesineiden löytöpaikka lähellä Honkajoen rajaa tarkastettiin 29.10. 1990. Jerulan tila on kuitenkin nykyään autiona eikä täysin umpeenkasvaneessa maastossa ollut havaintomahdollisuuksia. Honkajoen rajan läheisyydestä tunnetaan myös muita kivikautisia esineitä (Sat. mus. 7731, ilm. Honkajoen puolelta rajaa vrt. 18 KOTOLUHTA, Sat. mus.7740).

kartta s. 63

Ote peruskartasta 1233 06 KODESJÄRVI 1:20 000 Hki 1986



SAN LAANI	22° 05'	TURUN JA PORIN LAANI	HONKAJOKI
1556	-31m 40s	1557	1558
	Nak = -16°		Nak = +72°
32 42		32 43	32 44

6880

ISOJOKI 23 LOUKASKORPI

kivikautisia irtolöytöjä

Kylä: Kodesjärvi

Tila:

Pk 1233 06 KODESJÄRVI (1986)

Koordinaatit: Loukaskorven pelto n. $x=6887$, $y = 1558$ 30, $z =$
105-107,5

Löydöt: KM 13024-5 (tasatalta ja kourutalalta)

Tutkimukset: inv. 1990

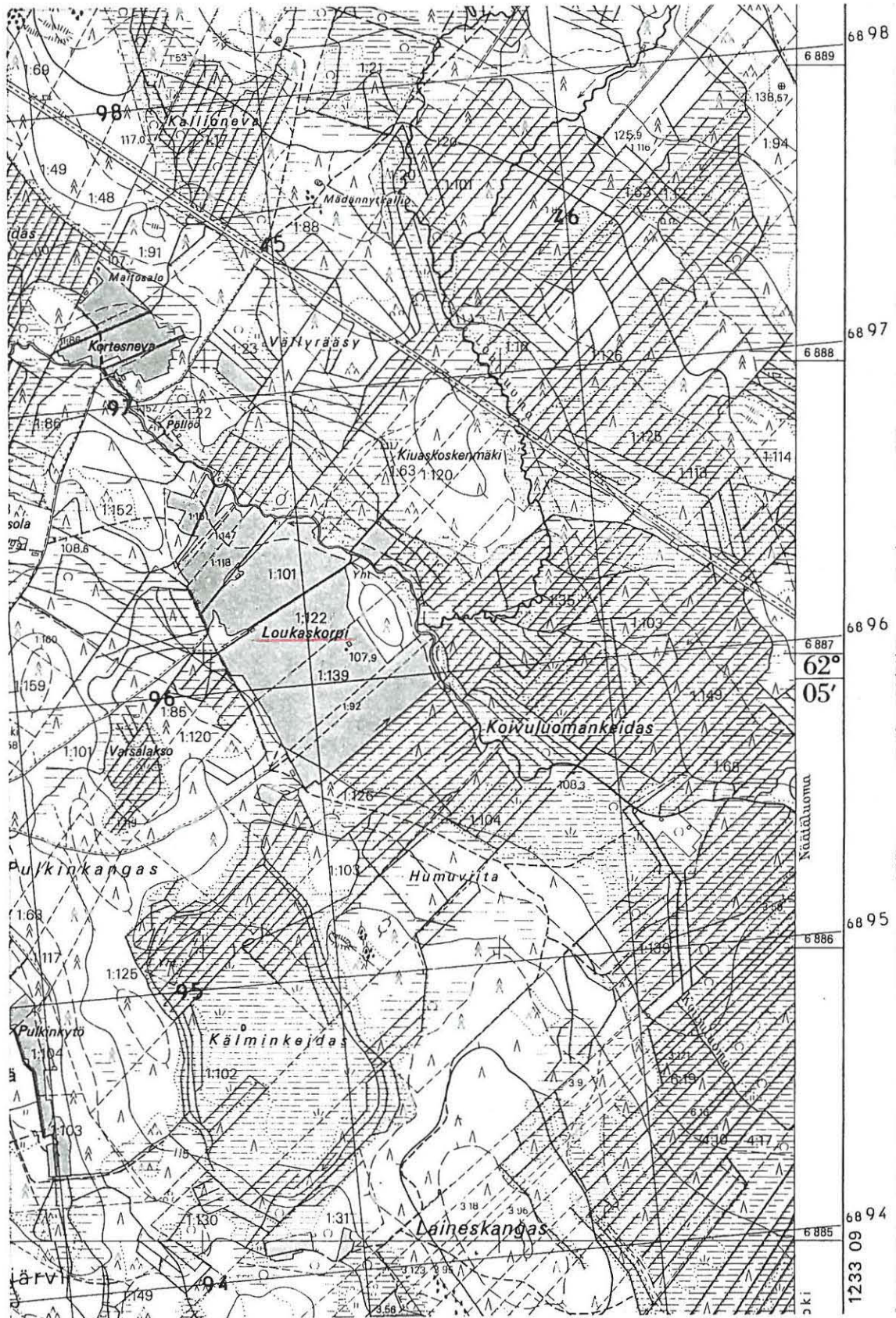
Vesistö: Lapväärtinjoki (Isojoki, Riitaluoma, Näätäluoma)

Sijainti: Isojoen kunnan itäosassa, kirkolta linnuntietä n. 8,5 km SE, Näätäluoman lounaispuolisella Loukaskorven peltoalueella.

Kuvaus: Kodesjärven Saarikosken ja Herralan talojen mailta Loukaskorvesta sotien jälkeen löytyneet kivitaltat ovat taloista n 1,5-2 km ENE sijaitsevasta Loukaskorven peltoalueesta. Paikalla käydessäni 29.10. pellot olivat lähes kokonaan kyntämättä, ja havainnot jäivät ylimalkaisiksi. Paikka on lähes tasaista, ilmeisesti vasta viime sodan jälkeen raivattua peltomaata.

kartta s. 65

Ote peruskartasta 1233 06 KODESJÄRVI 1:20 000 Hki 1986



ISOJOKI 24 YRRILÄ

kivikautinen irtolöytö

Kylä, kyläosa: Kodesjärvi, Polvenkylä

Tila: Yrrilä Rn:o 2:18

Pk 1233 06 KODESJÄRVI (1986)

Koordinaatit: Yrrilän talo x = 6885 38, y = 1555 12, z = n. 100

Löydöt: Sat. mus 7718 (nelisivuinen oikokirves)

Tutkimukset: inv. 1990

Vesistö: Lapväärtinjoki (Isojoki, Riitaluoma)

Sijainti: Isojoen kirkolta linnuntietä n. 6,5 km SE, maantie 664:n Polven risteyksestä n. 500 m itää, Iivarinkylään vievän paikallistien pohjoispuolella n. 60 m ja Riitaluomasta 400 m SSW.

Kuvaus: Tilan isäntä oli paikkaa tarkastettaessa 29.10. sairaana ja tilan maat olivat vailla havaintomahdollisuuksia. Esine on löydetty v. 1897 talon perunamaasta ja lienee siten päärekennuksen läheisyydestä. Paikka on kohti länttä loivasti kohoavaa korkeampaa maastokohtaa.

kartta s. 67

ISOJOKI 24 YRRILÄ

Ote peruskartasta 1233 06 KODESJÄRVI 1:20 000 Hki 198



ISOJOKI 25 VIITAKOSKI

kivikautinen irtolöytö

Kylä, kyläosa: Isojoki, Viitakoski

Tila: Viitakoski Rn:o 16:28 ?

Pk 1234 04 ISOJOKI (1986)

Koordinaatit: Viitakosken talo $x = 6891\ 33$, $y = 1554\ 57$, $z = n.$
112,5

Löydöt: Sat. mus. 7732 (poikkikirves), KM 861 (Viitakosken talosta
saatu Lauhanmaalta löydetty liuskerengas)

Tutkimukset: inv. 1990

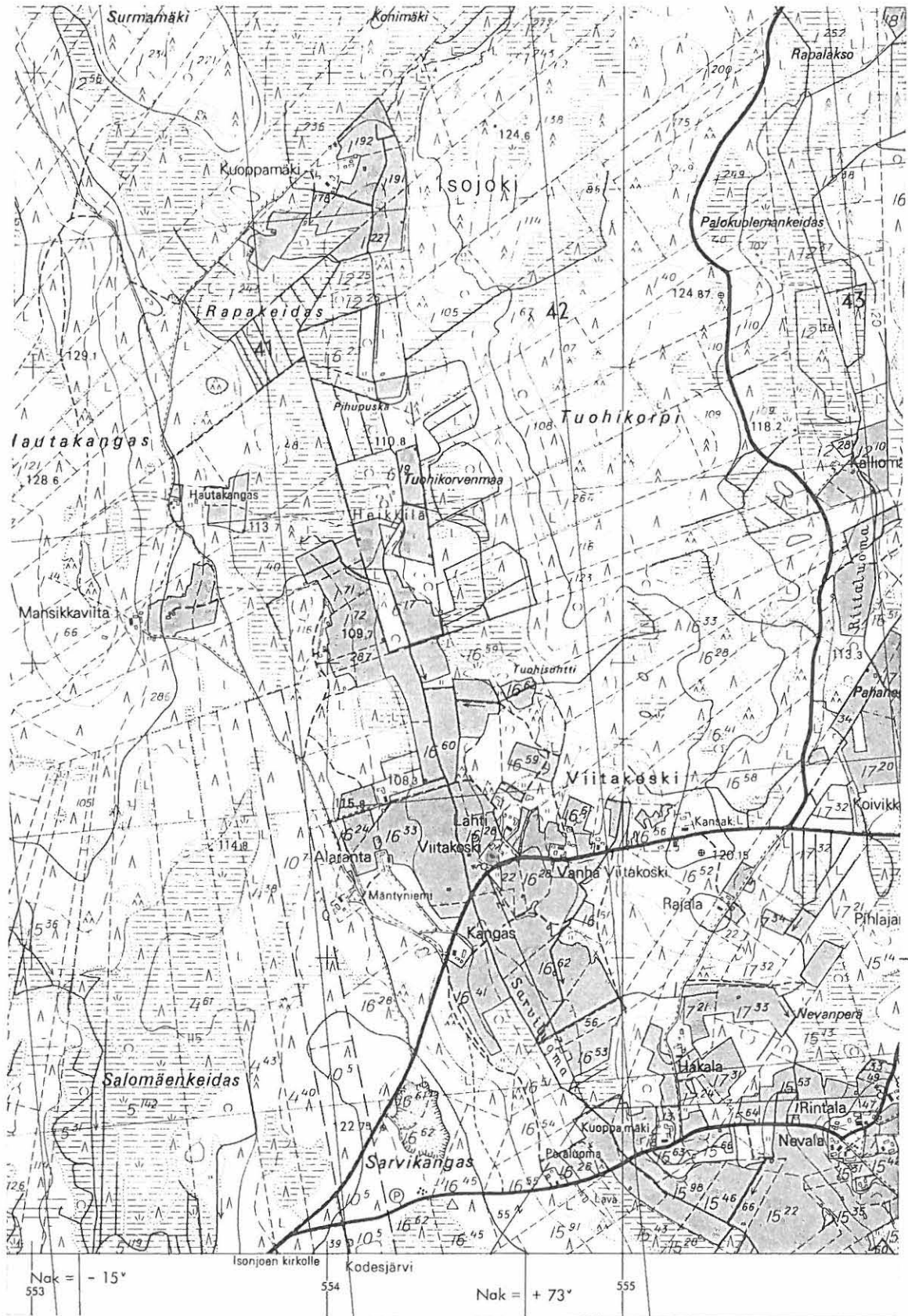
Vesistö: Lapväärtinjoki (Isojoki, Riitaluoma, Myllyluoma, Sarvi-
luoma)

Sijainti: Isojoen kirkolta linnuntietä n. 4,6 km ENE, Lauhanvuorelle vievän paikallistien pohjoispuolella ja Sarviluoman uoman itäpuolella.

Kuvaus: Viitakoskella käytäessä 29.10. ei talonväkeä ollut paikalla. Ulkorakennuksen takana sijaitsevassa pienessä pellossa kumpareella ei ollut havaittavissa merkkejä muinaisjäännöksestä.

kartta s. 69

Ote peruskartasta 1234 04 ISOJOKI 1:20 000 Hki 1986



ISOJOKI 26 HAKAMÄKI

kivikautisia irtolöytöjä

Kylä, kyläosa: Isojoki, Sarviluoma

Tila: Hakamäki, Rn:o 15:18, m. Hakamäki Pentti, os.

Pk 1234 04 ISOJOKI (1986)

Koordinaatit: x = 6891 12, y = 1556 30, z = n. 112,5-115

Löydöt: sijoituspaikaltaan epäselviä kivesineitä (Isojoen museo?)
ja Pentti Hakamäen hallussa olevat kaksi reikäkiveä

Tutkimukset: inv. 1990

Viite: konstaapeli Veikko Janssonin kirje 9.4.1948 esihist. tston
top. ark.

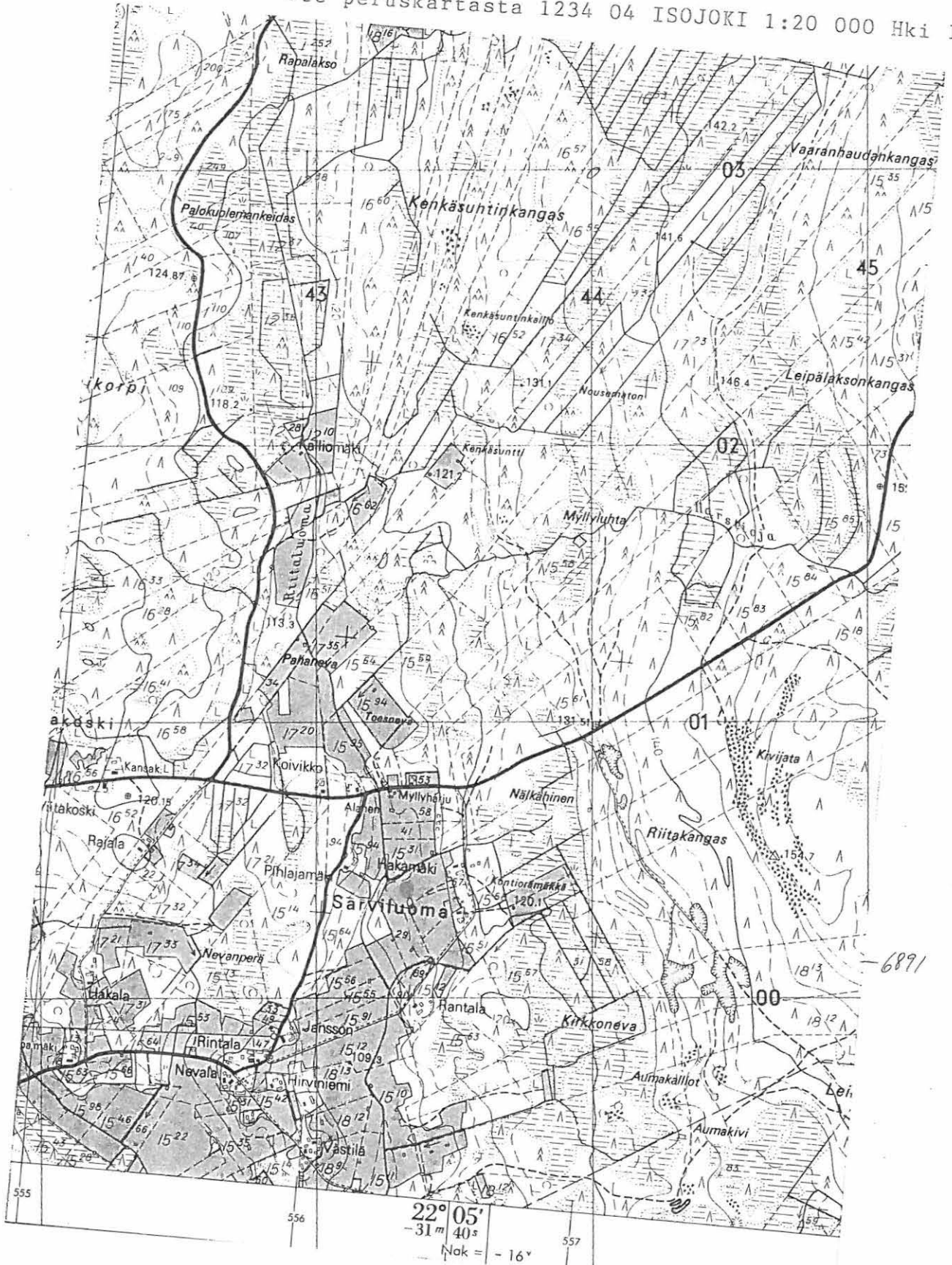
Sijainti: Isojoen kirkolta linnuntietä n. 6159 m ENE, Lauhanvuorelle vievän paikallistien eteläpuolella ja Riitaluoman uoman itäpuolella, itään kohoavalla peltoalueella.

Kuvaus: Isojoen konstaapelin Veikko Janssonin kirjeen mukaan (v:lta 1948) Väinö Hakamäki ja tämän isä olisivat löytäneet puronvarsipellostaan kivikautisia esineitä, jotka oli myyty museoon. Esineiden sijaintipaikka on nykyään epäselvä. Sen sijaan kirjeessä mainittu myöhemmin löytynyt reikäkivi oli Väinö Hakamäen pojan Pentti Hakamäen hallussa vieläkin. Se oli "toispuoleinen". Lisäksi Pentti Hakamäki oli löytänyt muodoltaan epäsäännöllisen pienen reikäkiven, jossa oli myös toisen reiän jäännettä. Nämä kivet ovat peräisin alemmaa pellosta talon länsipuolelta hiekkamaasta. Muinaisjäännökseen viittaavaa ei havaittu vähäisissä muokatuissa maankohdissa. Kivet jäivät Pentti Hakamäen haltuun.

kartta s. 71

Kuva 18 (negat. f 84359)

Ote peruskartasta 1234 04 ISOJOKI 1:20 000 Hki 1986



ISOJOKI 27 MÄNTYMÄKI SAARIKKO (OJANPERÄ)

kivikautinen irtolöytö

Kylä: Vanhakylä

Tila: Rn:o 3:120, om. Kangas, Pentti, os. 64810 VANHAKYLÄ?

Pk 1234 01 VILLAMO (1987)

Koordinaatit: x = 6897 53, y = 1541 02, z = n. 72,5-75

Löydöt: KM 21236 (tasataltta)

Tutkimukset: inv. 1990

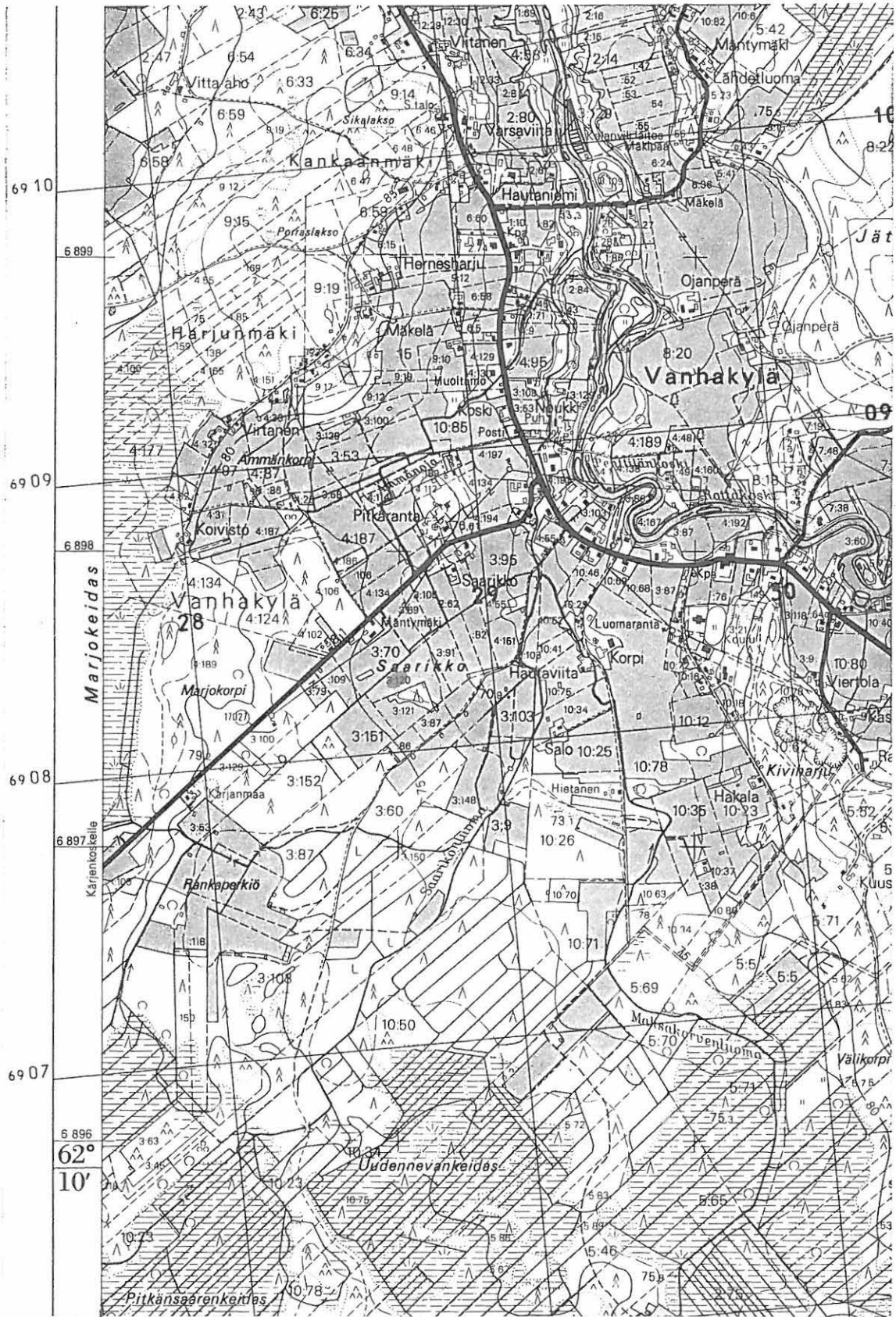
Vesistö: Lapväärtinjoki (Isojoki, Saarikonluoma)

Sijainti: Isojoen kirkolta linnuntietä n. 5,7 km NW Vanhankylän eteläpuolella kylästä Kärjenkoskelle vievän paikallistien kaakkoispuolella, Mäntymäen talosta n. 220 m SE.

Kuvaus: Ojanperän tilalta löydetyksi mainittu tasataltta (KM 21236) on Ojanperän talosta 30.10. 1990 saadun tiedon mukaan peräisin vuokratusta maasta Rn:o 3:120, jonka omistaa Pentti Kangas. Löytöpaikka sijaitsee Isojoen uoman lounaispuolella Mäntymäen tilalla Saarikon peltoalueella olevan metsäsaarekkeen vieressä, sen NNW-reunassa. Paikalla oli taltan lisäksi kertoman mukaan ollut myös mahdollisia teelmiä samanlaista liusketta sekä Ojanperän talossa näkemäni mahdollinen raaka-ainekappale. Yrjö Ojanperä oli kertomansa mukaan aikoinaan löytänyt talosta n. 1 km ENE entisestä Pohjannevan suosta rapaa ottaessaan n. metrin syvyydeltä suohumuksen pohjasta kolmemetrisiä puita pinottuna samaan paikkaan. Puis- sa (koivua) oli lähinnä tuohi hyvin säilynyt. Parinkymmenen metrin päästä oli peräisin reiällinen kivenkappale, joka kuitenkin saattoi olla luontainenkin.

kartta s. 73

Ote peruskartasta 1234 01 VILLAMO 1:20 000 Hki 1987



1510

ISOJOKI 28 SALORANTA

kivikautinen irtolöytö

Kylä: Vanhakylä

Tila: Saloranta Rn:o 1:29

Pk 1234 02 PAULAJUURAKKO (1986)

Koordinaatit: Salorannan talo $x = 6900\ 70$, $y = 1540\ 14$, $z = n.$
62,5

Löydöt: Vanhankylän koulun ent. kok. nykyään Isoon-Filpulan perinnetalon kassakaapissa (pieni poikkikirves tai taltta sekä pohjalainen kirves)

Ajoitus: kivikausi

Tutkimukset: inv. 1990

Vesistö: Lapväärtinjoki

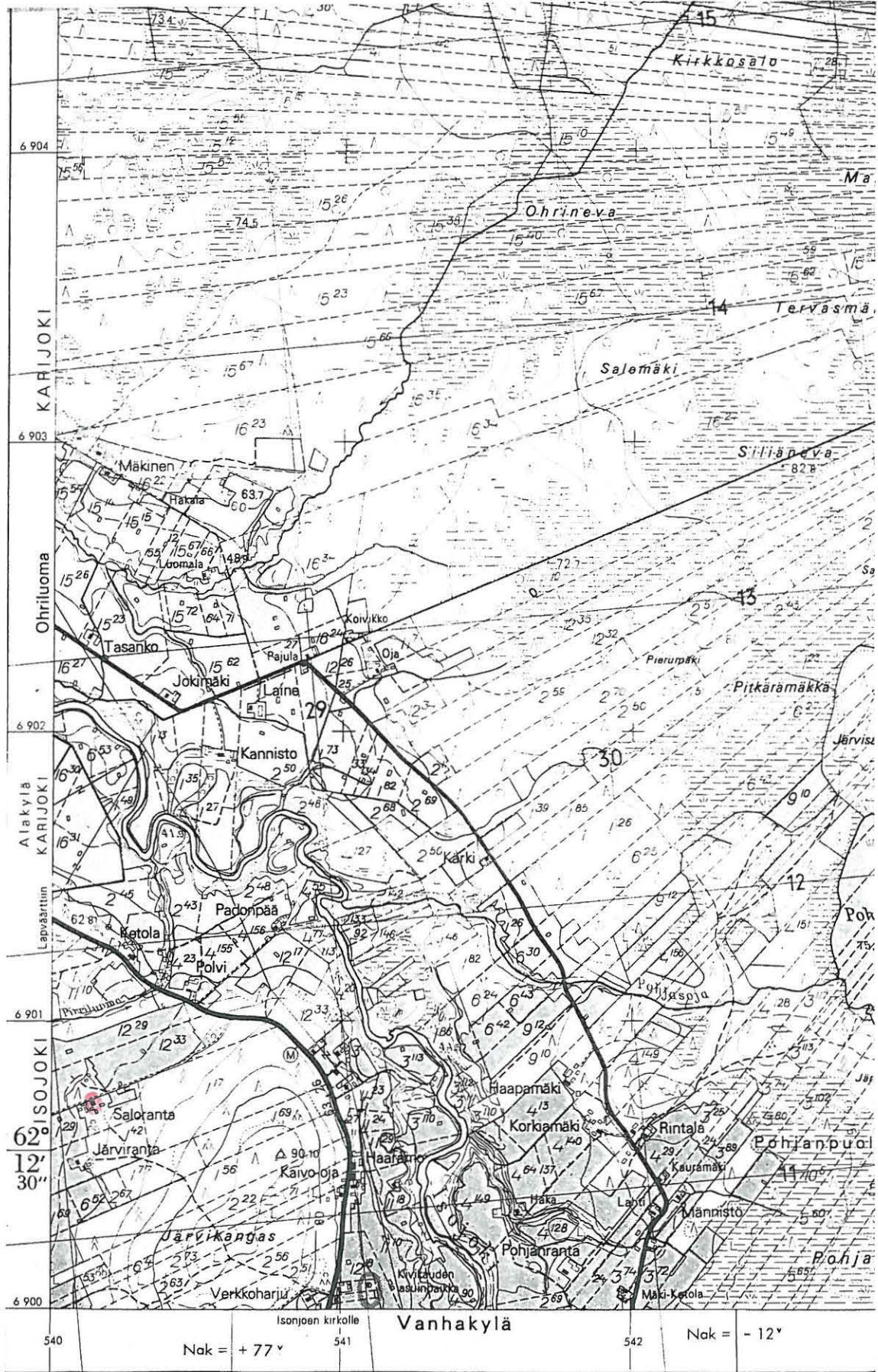
Sijainti: Isojoen kunnan NW-osassa, kirkolta linnuntietä n. 14,4 km NW

Kuvaus: Löytötietojen mukaan esineet ovat löytyneet nykyään pelloksi kuivatun entisen Riihijärven itärannalta peltoa tehtäessä v. 1928 läheltä Salorannan taloa. Tarkastin paikan 30.10. 1990. Talonväkeä ei ollut paikalla. Loivasti entistä järveä kohti laskevilla kynnöspelloilla talon länsipuolella ei ollut havaittavissa kivikautiseen asuinpaikkaan viittaavaa.

kartta s. 75

ISOJOKI 28 SALORANTA

Ote peruskartasta 1234 02 PAULAJUURAKKO



ISOJOKI 29 PENTTILÄ

kivikautinen irtolöytö

Kylä: Vanhakylä

Tila:

Pk 1234 01 VILLAMO (1987)

Koordinaatit: n. $x = 6898\ 30$, $y = 1541\ 50$, $z = 65$

Löydöt: KM 859 (tasataltta)

Tutkimukset: -

Vesistö: Lapväärtinjoki (Isojoki)

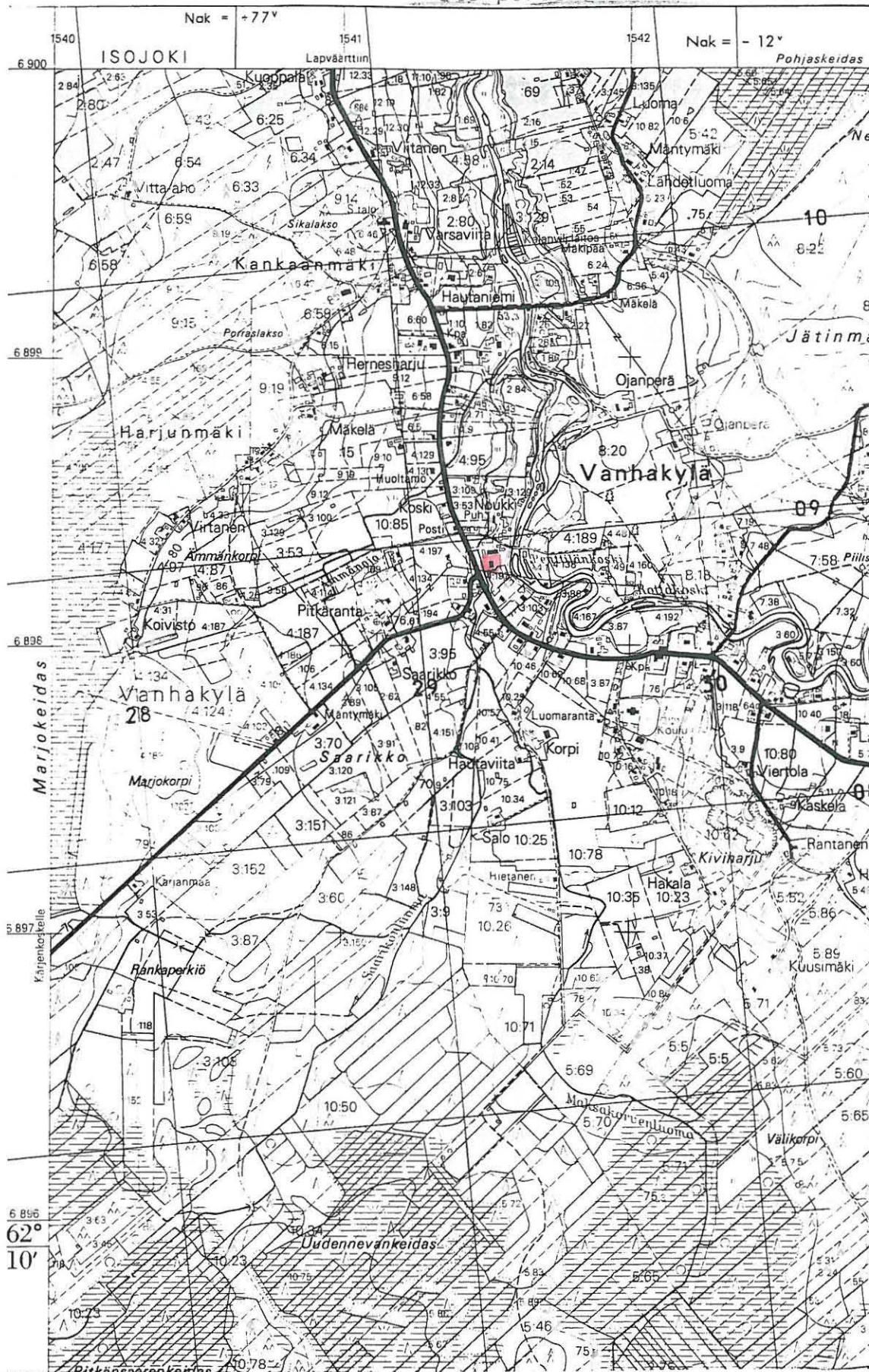
Sijainti: Isojoen kirkolta linnuntietä n. 12 km NW Isojoen Penttilänkosken länsipuolella.

Kuvaus: Taltta on saatu Penttilän talosta 1800-luvun puolivälin maissa, eikä tarkempi löytöpaikka ole tiedossa. Paikkaa ei tarkastettu inventoinnin yhteydessä v. 1990.

kartta s. 77

ISOJOKI 29 PENTTILÄ

Ote peruskartasta 1234 01 VILLAMO



ISOJOKI 30 KANKAANMÄKI

kivikautinen irtolöytöpaikka

Kylä. Vanhakylä

Tila:

Pk 1234 01 VILLAMO (1987)

Koordinaatit: n. x = 6899 30, y = 1541 20, z = 75

Löydöt: KM 6903 (veneemuotoinen vasarakirves)

Tutkimukset: -

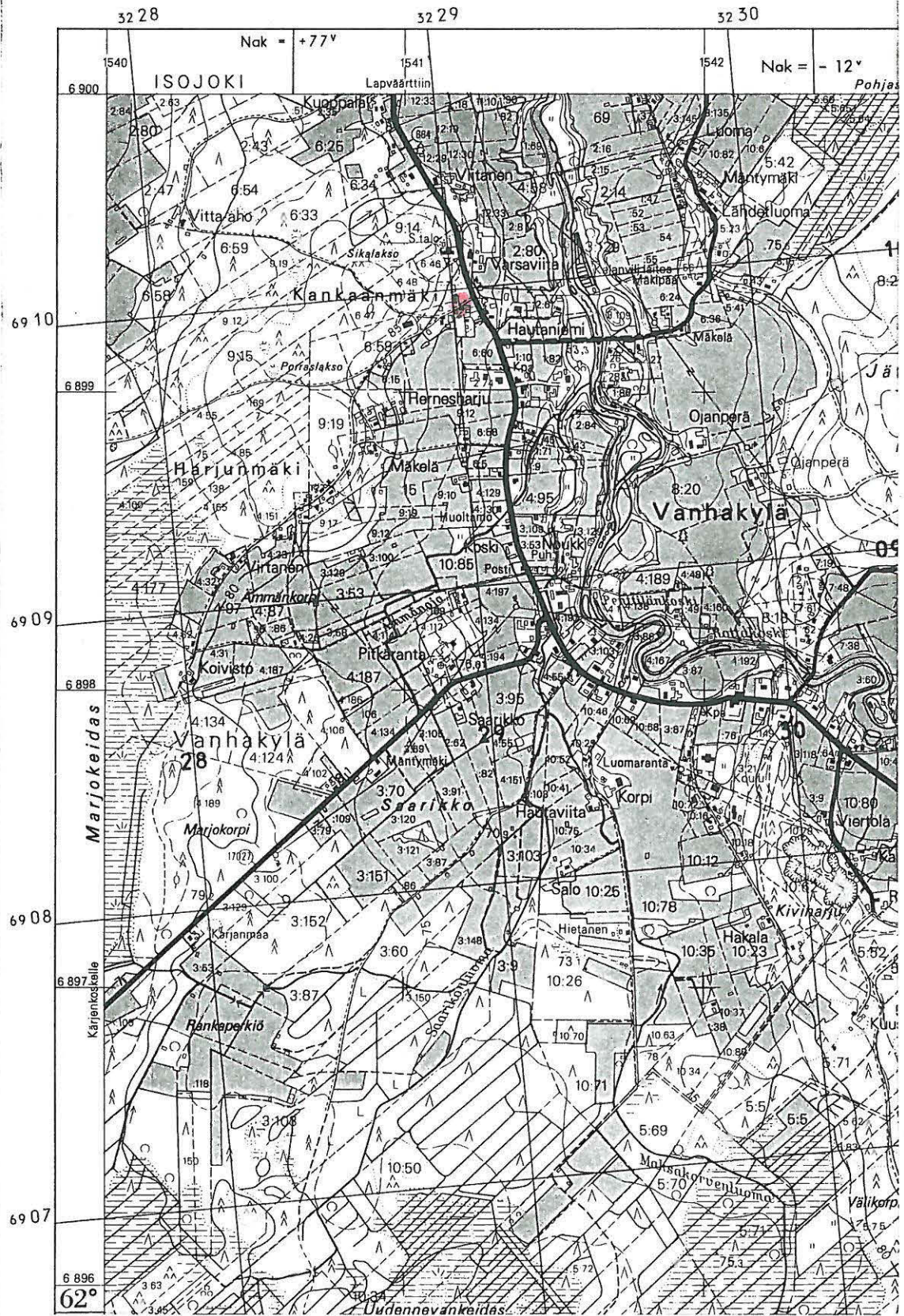
Vesistö: Lapväärtinjoki (Isojoki)

Sijainti: Isojoen kirkolta linnuntietä n. 12,8 km NW Isojoelta Lapväärttiin vievän maantien vieressä tien länsipuolella.

Kuvaus: Renki Harttu Rustari löysi kirveen kesällä 1915 Vuorikosken (Filpulan) talon maalta Kankaanmäestä hiekanoton yhteydessä soranottopaikasta, n. 50 cm syvyydestä, löytötietojen mukaan n. 4-5 m maantiestä läheltä jokea. Tarkka löytöpaikka ei ole selvillä, mutta Esko Hernesharjun mukaan löytökohta lienee maantie 664:n ja siitä Harjunmäkeen erkanevan tilustien risteyksen läheisyydessä hiekka- ja soraperäisessä Kankaanmäessä. Paikkaa ei tarkastettu v. 1990.

kartta s. 79

Ote peruskartasta 1234 01 VILLAMO 1:20 000 Hki 1987



ISOJOKI 31 SEPPÄLÄ

kivikautinen irtolöytöpaikka

Kylä, kyläosa: Vesijärvi, Tarmaankylä

Tila:

Pk 1231 12 SIIROO

Koordinaatit: ent. Seppälän talo ? n. $x = 6885\ 80$, $y = 1538\ 72$,
 $z = 65$

Löydöt: KM 7653 (pohjalainen tasataltta)

Tutkimukset: -

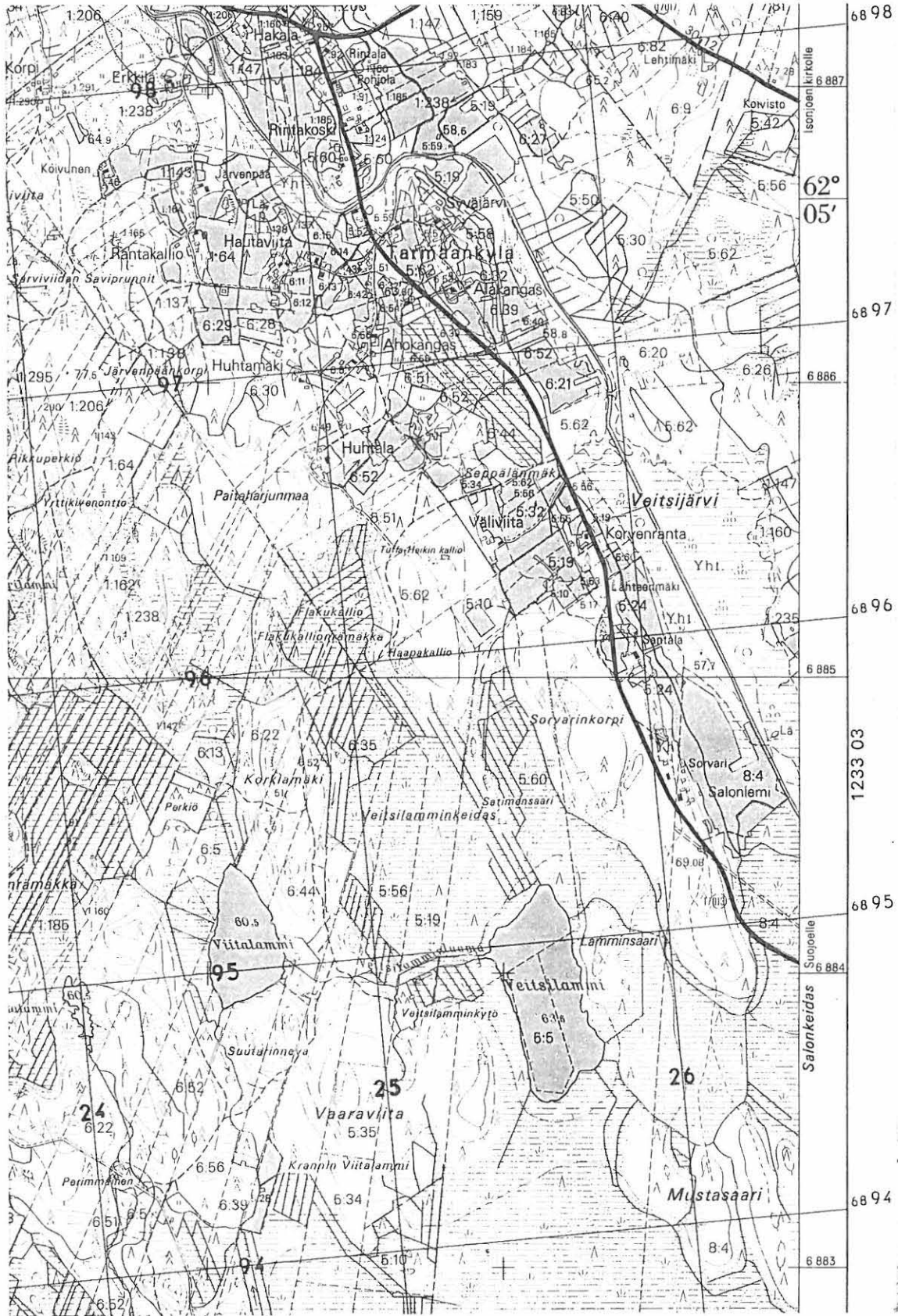
Vesistö: Lapväärtinjoki (Kärjenjoki, Siiroonjoki)

Sijainti: Isojoen kirkolta linnuntietä n. 12 km WSW ent. Veitsijärven länsipuolella.

Kuvs: Esine on löytynyt hietamaasta Juho Syväjärven talon Seppälän torpan pellosta (lun. v. 1919). Mahdollisesti kyseessä on nykyään jo autiona oleva tila koordinaattien ilmoittamassa pikassa. Paikalla ei käyty v. 1990.

kartta s. 81

Ote peruskartasta 1231 12 SIIRTO 1:20 000 Hki 1986



1538

ISOJOKI 32 HONKO

kivikautinen irtolöytöpaikka

Kylä, kyläosa: Vanhakylä, Hongonkylä

Tila: Ylitalo ? Rn:o 5:60

Pk 1234 01 VILLAMO (1987)

Koordinaatit: Honko Ylitalo x = 6898 27, y = 1543 56, z = n. 80

Löydöt: KM 9208 (tasataltta), Sat. mus. 8020-1 (2 talttaa)

Tutkimukset: -

Vesistö: Lapväärtinjoki (Isojoki)

Sijainti: Isojoen kirkolta linnuntietä n. 10,5 km NW Isojoen uoman eteläpuolella.

Kuvaus: KM 9208 on löytynyt talosta 250 m pohjoiseen ja 100 m jokirannasta. Esko Hernesharjun (64810 VANHAKYLÄ) mukaan kyseessä lienee Ylitalon tila Hongonkylässä. Satakunnan museossa säilytettävät esinet ovat varhaisempia löytöjä ja niiden tarkempi löytöpaikka on epäselvä. Paikalla ei ehditty käydä syksyllä 1990.

kartta s. 83

ISOJOKI 32 HONKO

Ote peruskartasta 1234 01 VILLAMO 1:20 000 Hki 1987



6878

ISOJOKI 33 SORILA

kivikautinen irtolöytöpaikka

Kylä: Isojoki

Tila: Sorila Rn:o 3:13

Pk 1233 03 SUOJOKI (1986)

Koordinaatit: Sorilan talo x = 6889 87, y = 1549 64, z = n. 97,5

Löydöt: KM 10238:3 (ent. Sat. mus 8011, talttamainen kiviesine/lusikanmuotoinen kaavin), Sat. mus. 8010 (kourutaltoa)

Tutkimukset: -

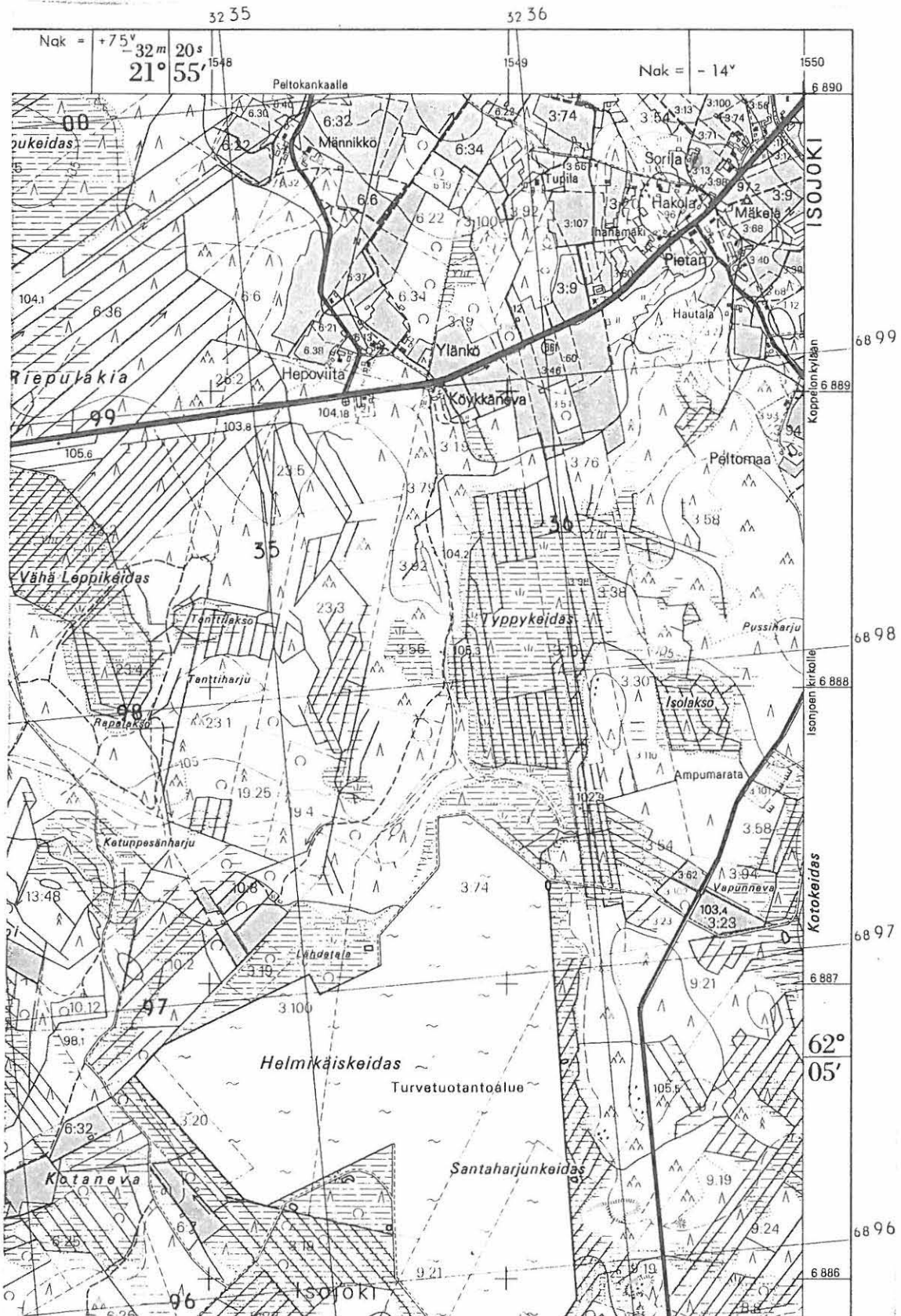
Vesistö: Lapväärtinjoki (Isojoki)

Sijainti: Isojoen kirkolta linnuntietä n. 600 m SW Isojoen uoman kaakkoispuolella.

Kuvaus: Kansallismuseossa säilytettävän esineen löytöjä ja löytöpaikka ovat tuntemattomat. Esine oli ollut talossa kymmeniä vuosia ennen museoon saamista. Kourutaltoa sen sijaan oli saatu löytäjältä, talolinen Antti Sorilalta, ja peräisin talon lähellä sijainneen entisen tiilitehtaan perustuksista v. 1910. Löytöpaikkaa ei tarkastettu inventoinnissa.

kartta s. 85

Ote peruskartasta 1233 03 SUOJOKI 1:20 000 Hki 1986



ISOJOKI 34 MÄKELÄ/PASILA

kivikautinen irtolöytöpaikka

Kylä, kyläosa: Villamo, Sepänkylä

Tila: Pasila ? Rn:o 3:24

Pk 1234 01 VILLAMO (1987)

Koordinaatit: Pasilan talo x = 6896 83, y = 1544 34, z = n. 80

Löydöt: KM 10952 (hioinkivi), Sat. mus. 7723 ? (tasataltta)

Tutkimukset: -

Vesistö: Lapväärtinjoki (Isojoki)

Sijainti: Isojoen kirkolta linnuntietä n. 8,8 km NW, maantie 664:n ja Isojoen välissä.

Kuvaus: Hioimen on löytänyt Oskar Iso-haara v. 1938 Artur Mäkelän uudismaasta maantien länsipuolelta n. 40 m pellonojan kaivuussa 35 cm syvyydestä. Maaperä on paikalla hiekkaa ja löytökohdassa väriältään tummanpunaista. Löytäjä havaitsi muutakin "kivisalua, joista osa vaikutti palaneilta kiviltä". Esko Hernesharjulta saamani tiedon mukaan löytöpaikka saattaisi olla nykyisin peruskartalle merkityn Pasilan talon läheisyydessä. Paikkaa ei tarkastettu v. 1990. Pasilan talo sijaitsee kahden kivikautisen asuinpaikan välialueella suunnilleen samalla korkeudella (kohde 4 RANTANEN sijaitsee n. 1100 m WNW, 8 HAARO n. 600 m SE).

kartta s. 87

Ote peruskartasta 1234 01 VILLAMO 1:20 000 Hki 1987



ISOJOKI 35 SALO KOTOVAINIO

kivikautinen irtolöytöpaikka

Kylä: Vanhakylä

Tila: Salo, Rn:o 10:34

Pk 1234 01 VILLAMO (1987)

Koordinaatit: x = 6897 46, y = 1541 72, z = n. 70

Löydöt: KM 11466 (hioinkivi)

Tutkimukset: -

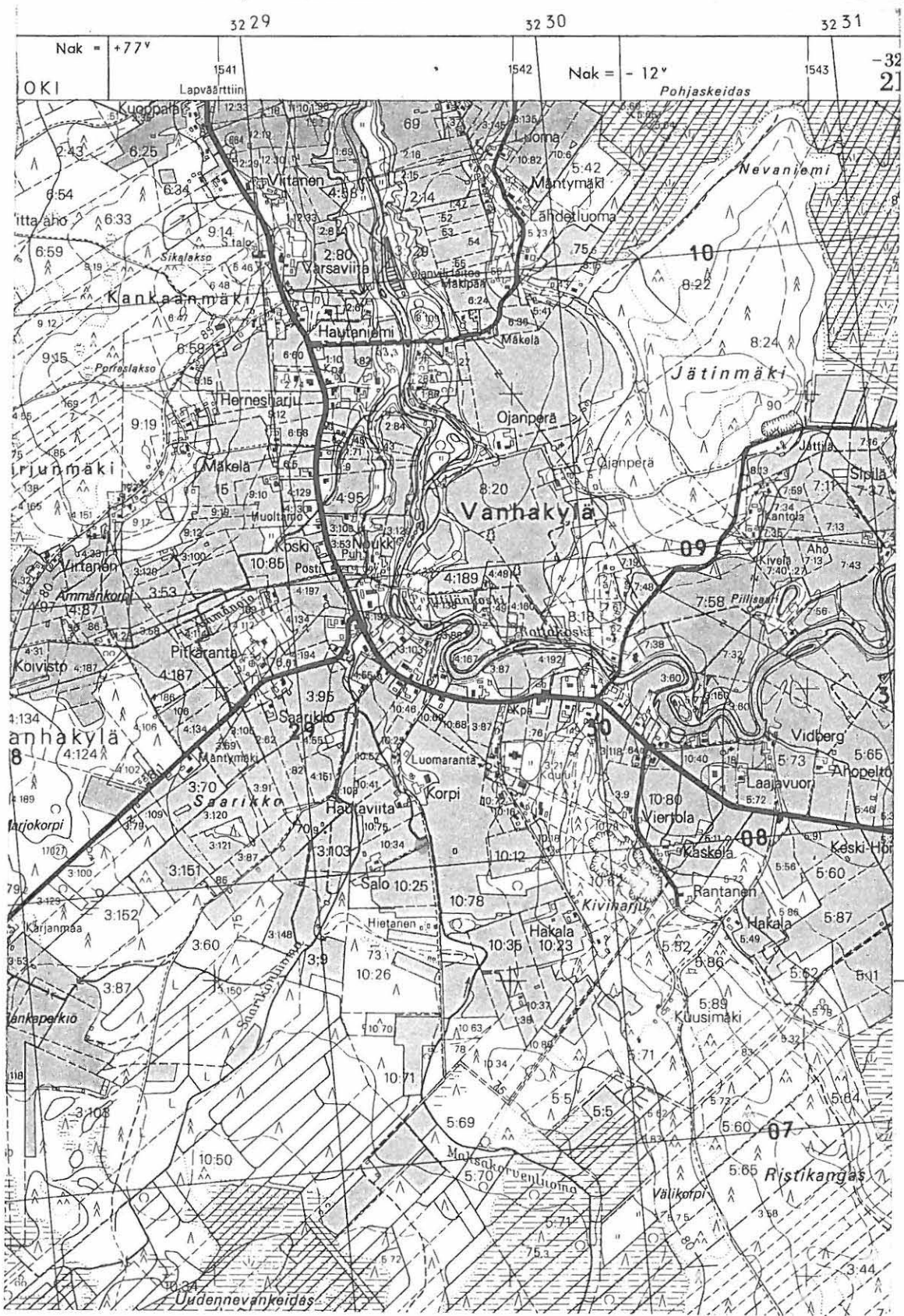
Vesistö: Lapväärtinjoki (Isojoki, Maksakorvenluoma)

Sijainti: Isojoen kirkolta linnuntietä n. 11 km NW n. 500 m maantie n:o 664:n ja n. 560 m Isojoen eteläpuolella.

Kuvaus: Esineen on löytänyt mv. Svante Valfrid Salo kyntötoissa tilansa Kotovainio -nimisestä paikasta talosta n. 200 m itäkoilliseen tilustiensä risteyksen läheltä Maksakorvenluoman puron länsipuolelta elokuussa v. 1939. Hioin oli pellossa kyntövaon pohjassa n. 30 cm syvyydessä. Maaperä on kivensekaista savea ja hiekkaa. Paikkaa ei tarkastettu syksyllä 1990.

kartta s. 89

Ote peruskartasta 1234 01 VILLAMO 1:20 000 Hki 1987



6897

ISOJOKI 36 HARJUNKOSKI/OJALA

kivikautinen irtolöytöpaikka

Lapv.?

Kylä: Vanhakylä

Tila: Harjunkoski

Pk 1234 01 VILLAMO (1987)

Koordinaatit: Harjunkoski: x = 6898 32, y = 1542 39, z = n. 80

Löydöt: KM 12555 (oikokirves), ent. Vanhankylän koulun kok. (lius-
kekärki)

Tutkimukset: -

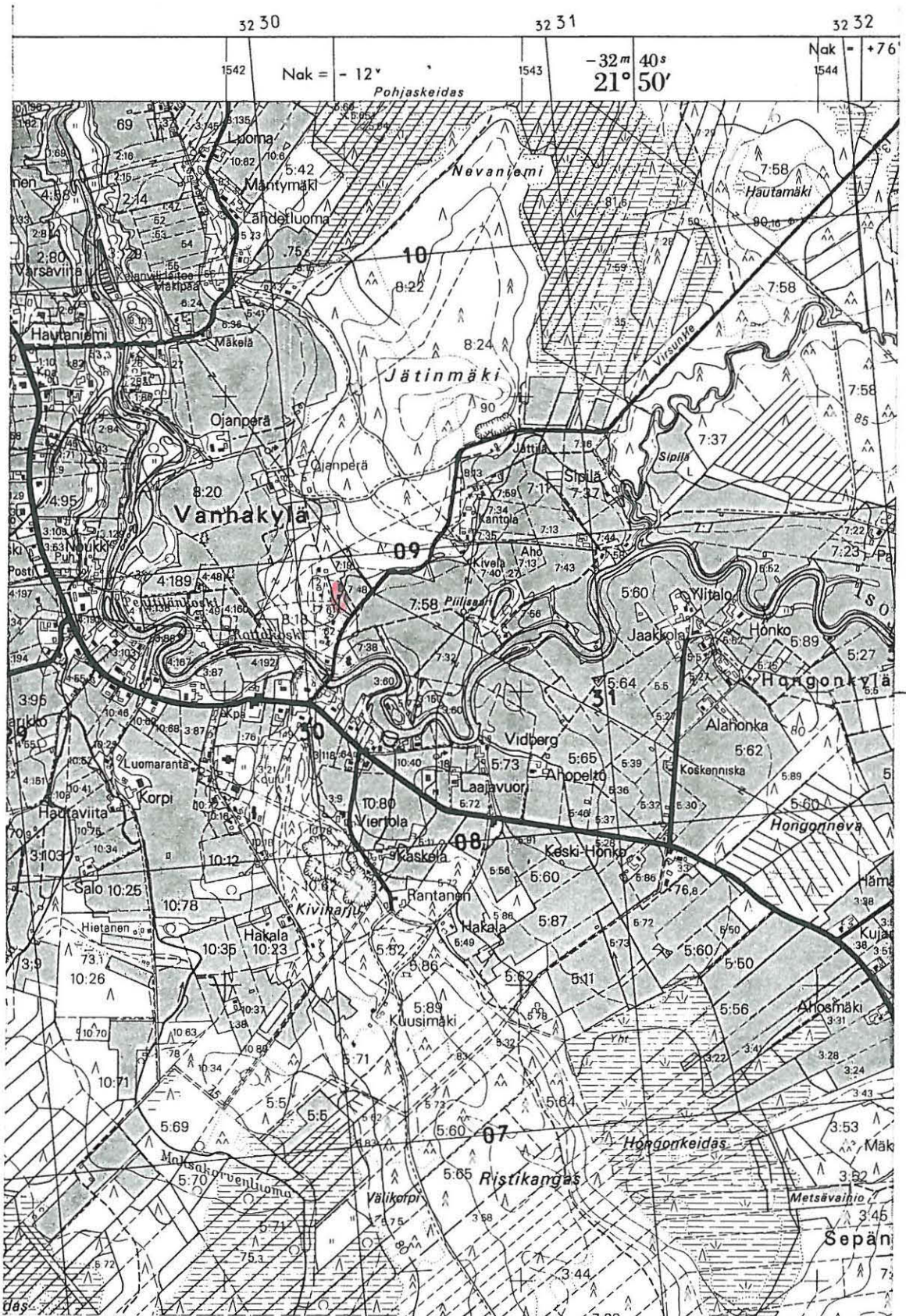
Vesistö: Lapväärtinjoki (Isojoki)

Sijainti: Isojoen kirkolta linnuntietä n. 11,2 km NW Isojoen uoman pohjoispuolella.

Kuvaus: Oikokirveen on löytänyt pientilallinen Leander Hakaranta Isojoen Harjunkosken rannalta perunamaastaan v. 1942. Löytöpaika sijainnee joen pohjoisrannalla, lähellä Isojoki-Lapväärti -maantieltä pohjoiseen joen yli Jätinmäen suuntaan johtavan paikallistien siltaa. Esko Hernesharjun tiedonannon mukaan Hakarannan talo sijaitsee mainitun paikallistien luoteispuolella, sillasta n. 300 m pohjoiseen. Mahdollisesti myös mainittu pientilallinen Viljami Ojalan löytämä liuskekärki olisi löydetty samoilta seuduilta joenuoman pohjoispuolelta. Ojalan talo sijainnee Hakarannan naapurissa, tämän länsipuolella. Paikkaa ei tarkastettu vuoden 1990 inventoinnissa.

kartta s. 91

Ote peruskartasta 1234 01 VILLAMO 1:20 000 Hki 1987



ISOJOKI 37 SILLANPÄÄ/KÄRKI

kivikautinen irtolöytöpaikka

Kylä: Kärjenkoski

Tila:

Pk 1232 10 KÄRJENKOSKI (1986)

Koordinaatit: Sillanpään talo ? x = 6891 16, y = 1536 35, z = n.
52,5

Löydöt: KM 12556 (reikäkivi), ent. Viljami Penttilän kok. (Isojoen
mus 409 ? (lattea reikäkivi)

Tutkimukset: -

Vesistö: Lapväärtinjoki (Kärjenjoki)

Sijainti: Isojoen kirkolta linnuntietä n. 14 km länteen Kärjenjoen
ylittävän sillan pohjoispuolella.

Kuvaus: Löytötietojen mukaan reikäkivi KM 12556 on Knut Korvenalan
v. 1940 löytämä Vesijärven kylästä Sillanpään l. Porkakosken ran-
nalta, jolta olisi aiemminkin löytynyt hukkaan joutunut reikäkivi.
Löytötietojen mukaan myös joen vasta (kaakkois-?) rannalta olisi
reikäkivi. Mahdollisesti tällä tarkoitetaan Viljami Penttilän ko-
koelmiin kuulunutta reikäkiveä, joka löytötietojen mukaan olisi
rakennusmestari Edvart Myllyvainion löytämä niin ikään v. 1940 Ve-
sijärven kylästä Kärjen tilan maalta läheltä Sillanpään taloa.
Paavo Mäkelän, os. Vesijärvi 64820 KÄRJENKOSKI, esittämän Sillan-
pään talon sijainnin mukaan löytöpaikka kuuluisi kuitenkin Kärjen-
kosken kylään.

Löytöpaikkaa ei ehditty tarkastaa syksyllä 1990. Lähialueilta
tunnetaan irtolöytöinä joukko kiviesineitä, lähinnä reikäkiviä
(kohde 53 KANKAANPÄÄ) sekä asuinpaikkoja (1 KORPILAHTI, 2 HATAN-
PÄÄ/HAANPÄÄ, 14 RAJAVAINIO/KORVENALA).

kartta s. 93

ISOJOKI 38 KENOLA

kivikautinen irtolöytöpaikka

Kylä, kyläosa: Isojoki, Kortteenkylä

Tila: Kenola

Pk 1233 06 ODESJÄRVI (1986)

Koordinaatit: n. $x = 6888\ 50$, $y = 1552\ 38$, $z = 87,5$

Löydöt. KM 13785 (pohjalainen poikkikirves)

Tutkimukset: -

Vesistö: Lapväärtinjoki (Isojoki)

Sijainti: Isojoen kirkolta linnuntietä n. 4,3 km SSE, Kenolan talosta 600 m länteen joenuomassa.

Kuvaus: Kirveen on kesällä 1955 löytänyt mv. Vilho Gullansin renki Arvi Kiviharju Kenolan talon maalta, n. 600 m länteen talosta, joenpohjasta sitä perattaessa. Paikkaa ei tarkastettu v. 1990.

kartta s. 95

Ote peruskartasta 1233 06 KODESJÄRVI 1:20 000 Hki 1986



ISOJOKI 39 REINOLA

kivikautinen irtolöytöpaikka

Kylä: Villamo

Tila: Reinola Rn:o 7:27

Pk 1234 01 VILLAMO (1987)

Koordinaatit: x = 6895 74, y = 1545 40, z = 77,5

Löydöt: KM 15153:1 (veneenuotoisen vasarakirveen katkelma)

Tutkimukset: -

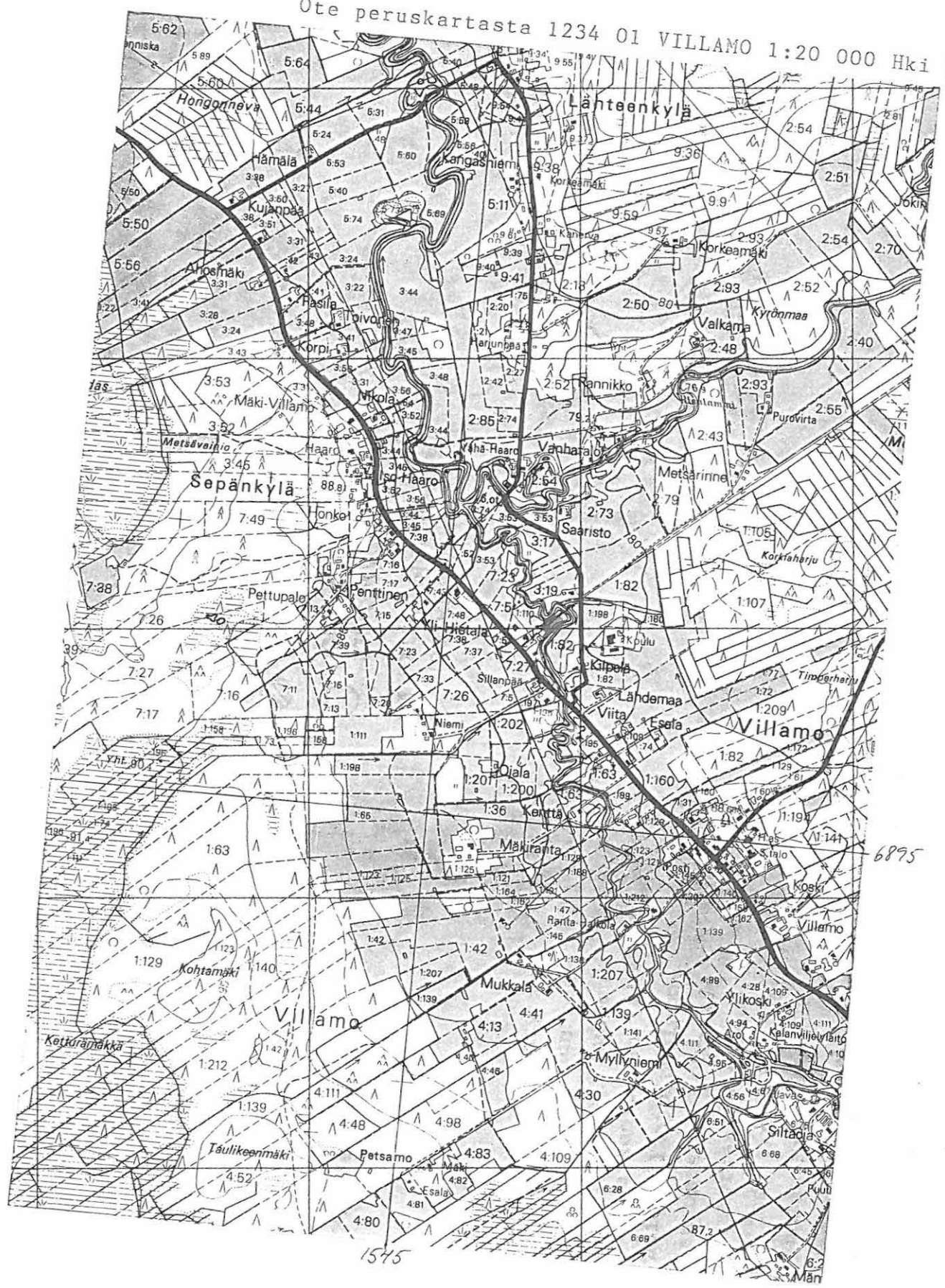
Vesistö: Lapväärtinjoki (Isojoki)

Sijainti: Isojoen kirkolta linnuntietä n. 7,3 km NW Isojoelta Lapväärttiin johtavan maantien itäpuolella joenuoman mutkassa joen länsipuolella.

Kuvaus: Esineenkatkelman on v. 1960 löytänyt koululainen Tuomo Sirnelä Reinolan talon perunapellosta auranviillon syvyydestä ruokamullasta. Löytöpaikka on n. 130 m talon NE-puolella ehkä parikymmentä metriä joesta. Löytöpaikka on tarkastamatta.

kartta s.97

Ote peruskartasta 1234 01 VILLAMO 1:20 000 Hki 1987



6895

1545

ISOJOKI 40 VIINAMÄKI

kivikautinen irtolöytöpaikka

Kylä: Isojoki

Tila: Viinämäki, Rn:o 19:21, om. Heliö, Päiviö, 64900 ISOJOKI
Pk 123303 SUOJOKI (1986)

Koordinaatit: x = 6889 98, y = 1549 94, z = n. 95

Löydöt: KM 21121 (kaksoistaltta)

Tutkimukset: -

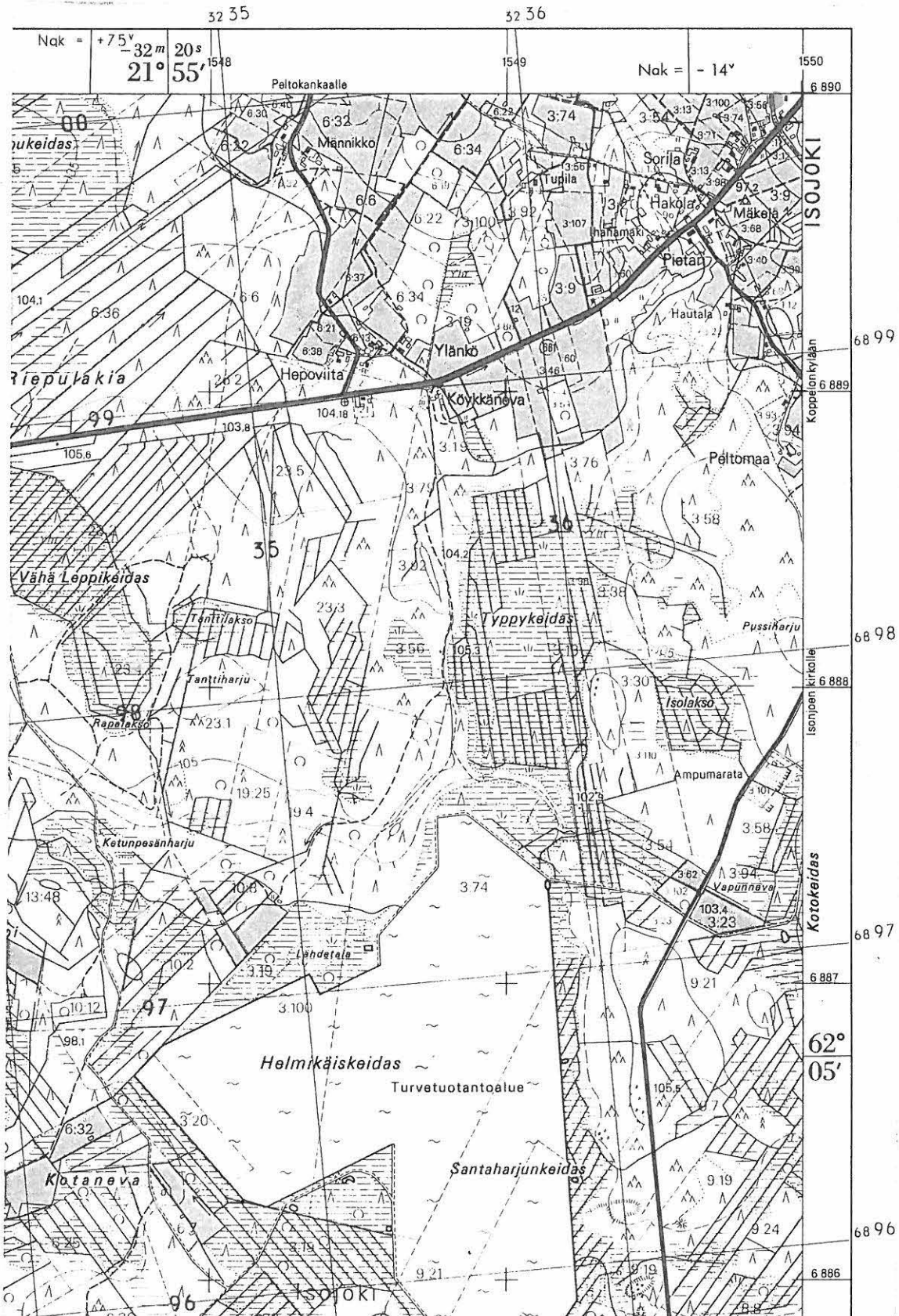
Vesistö: Lapväärtinjoki (Isojoki)

Sijainti: N. 300 m Isojoen kirkosta lounaaseen ja 20 m Isojoen vanhan jokiuoman itärannasta, Isojoelta Merikarvialle vievän tien luoteispuolella.

Kuvaus: Esineen on löytänyt Päiviö Heliö omistamansa Viinämäen tilan maalta peltotyössä vanhasta rantatörmästä. Löytöpaikka on savista peltoa, josta pintamaata oli aiemmin poistettu n. 30 cm. Löytäjä on kertomansa mukaan havainnut aiemmin paikalla palamisen jälkiä. Löytöpaikkaa ei tarkastettu v. 1990. Esinettä on toivotu deponoitavaksi Isojoelle.

kartta s. 99

Ote peruskartasta 1233 03 SUOJOKI 1:20 000 Hki 1986



ISOJOKI 41 ANTINTALO JÄRVIVAINIO

kivikautinen irtolöytö

Kylä: Kodesjärvi

Tila: Antintalo ?

Pk 1233 06 KODESJÄRVI (1986)

Koordinaatit:

Löydöt: Sat. mus. 3070 (reikäkivi), 3106 (skandinaavinen työ-
kirves)

Tutkimukset: -

Vesistö: Karvianjoki (Kodesjoki)

Sijainti: Kodesjärven kylä sijaitsee Isojoen kirkolta n. 8-10 km
kaakkoon

Kuvaus: Löytötietojen mukaan reikäkivi on löytynyt Järvivainion
pellostä Antintalon maalta, Karesjärven kylästä ja saatu löytäjän
Juho Mikonpojan pojalta, Filippukselta 1890-luvun lopulla. Esi-
neen tarkempaa löytöpaikkaa ei ole pystytty selvittämään, mutta se
lienee joka tapauksessa Kodesjärven kylän alueelta ja samannimisen
järven läheisyydestä. Antintalon Järvivainion pellostä on löyty-
nyt myös ns. skandinaavinen työkirves v. 1890 vaiheilla, joka myös
saatu aikoinaan samaiselta Filippukselta.

ISOJOKI 42 ORAVIKOSKI

kivikautinen irtolöytöpaikka

Kylä: Villamo

Tila: Oravikoski ?

Pk 1234 01 VILLAMO (1987)

Koordinaatit:

Löydöt: Sat. mus. 3077 (tasataltta)

Tutkimukset: -

Vesistö: Lapväärtinjoki (Isojoki)

Sijainti: Kirkonkylän pohjoispuolella

Kuvaus: Esineen on v. 1890 vaiheilla löytäyt Mikko Kuusisto Villamon kylän Oravikosken talon pellosta. Talo lienee (ollut) Isojoen uoman läheisyydessä, mutta sen sijainti ei ole tiedossa, eikä paikkaa siten ole myöskään tarkastettu v. 1990.

ISOJOKI 43 MÄKITALO

kivikautinen irtolöytöpaikka

Kylä: Kodesjärvi?

Tila: Mäkitalo

Pk 1233 06 KODESJÄRVI (1986)

Koordinaatit:

Löydöt: Sat. mus. 7017 (tasataltta)

Tutkimukset: -

Vesistö: Karvianjoki (Kodesjoki)

Sijainti: Kodesjärven kylä n. 8-10 km Isojoen kirkolta kaakkoon

Kuvaus: Taltan on löytänyt tarpparinpoika Ville Jokinen Mäkitalon perunapellosta, löytötietojen mukaan Kourijärven kylästä Isojoelta v. 1904. Tämannimistä kylää Isojoella ei ole. Kyseessä lienee kuitenkin Kodesjärven kylä, jossa löytöpaikka on tarkemmin paikallistamatta.

ISOJOKI 44 FORSBY

kivikautinen irtolöytöpaikka

Kylä, kyläosa: Heikkilä, Alakylä

Tila: Forsby Rn:o 3:126 ?

Pk 1234 01 VILLAMO (1987)

Koordinaatit: Forsbyn talo x = 6897 46, y = 1547 32, z = n. 82,5

Löydöt: Sat. mus. 7720 (kourutaltoa)

Tutkimukset: inv. 1990

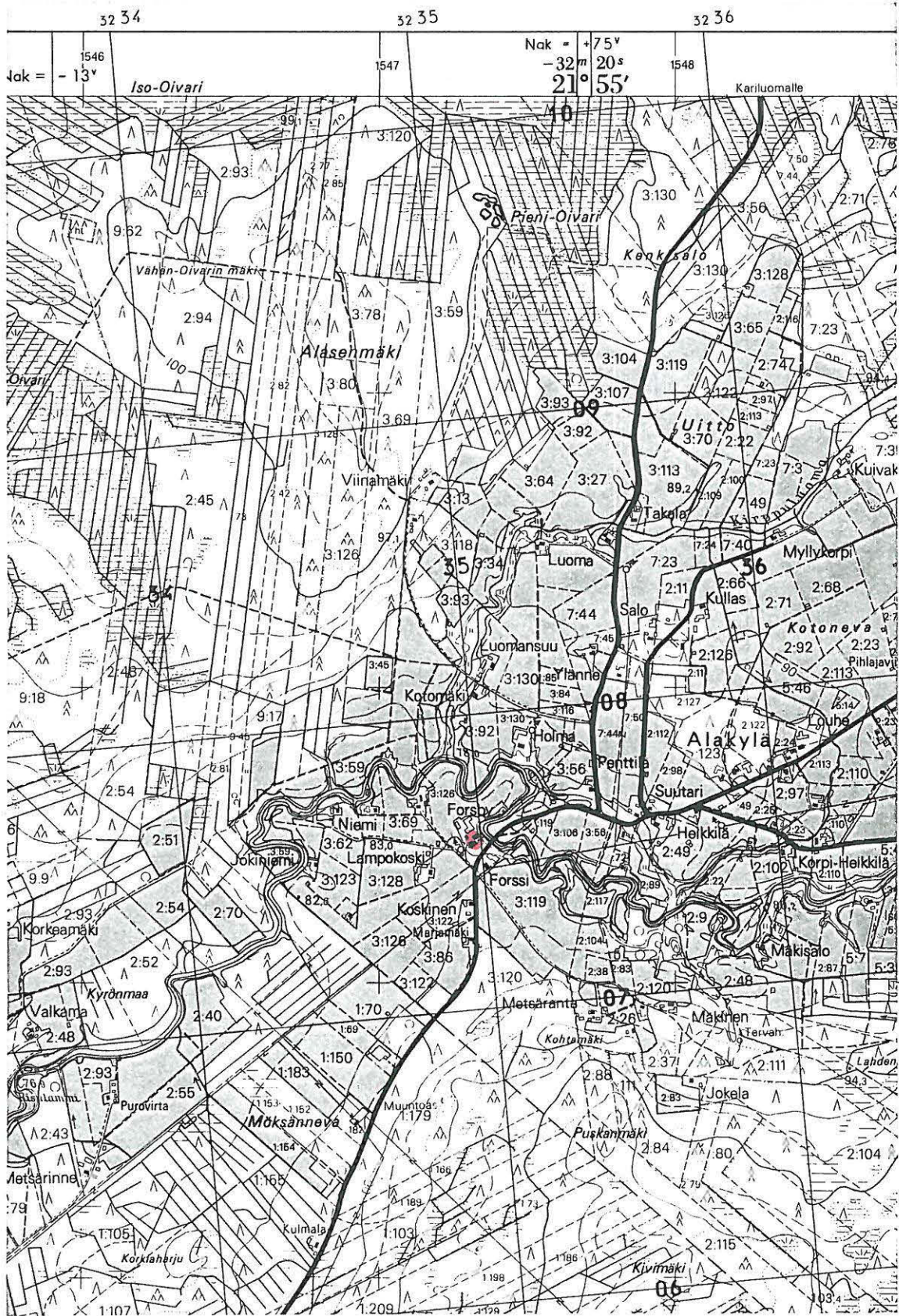
Vesistö: Lapväärtinjoki (Isojoki, Heikkilänjoki)

Sijainti: Isojoen kirkolta linnuntietä n. 7,9 km NNW Heikkilänjoen sillan kohdalla Alakylään ja Heikkilän Möykkyyn vievän paikallistien luoteisispuolella joen rannassa.

Kuvaus: Esineen on vuoden 1860 vaiheilla löytänyt talollinen His-kias Forsby talonsa ojaa kaivaessaan. Paikka^l-tarkastettaessa syksyllä 1990 talonväkeä ei ollut paikalla, mutta talon koillispuolen joenmutkan rajaamalla hiekkaperäisellä kynnöspellolla ei ollut mitään muinaisjäännökseen viittaavia merkkejä.

kartta s. 104

Ote peruskartasta 1234 01 VILLAMO 1:20 000 Hki 1987



6897

ISOJOKI 45 LUOMANPOKO

kivikautinen irtolöytöpaikka

Kylä: Villamo

Tila: Luomanpoko ?

Pk 1234 01 VILLAMO (1987)

Koordinaatit:

Löydöt: Sat. mus. 7721 (kourutaltoa)

Tutkimukset: -

Vesistö: Lapväärtinjoki (Isojoki)

Sijainti: Villamon kylä sijaitsee kirkonkylän pohjoispuolella

Kuvaus: Kourutaltoa on torppari Anton Noakin lapsuudessa vuoden 1850 vaiheilla löytämä Villamon kylän Luomanpokon torpan maalta Isojoelta. Löytöpaikan sijainti ei ole tiedossa eikä paikkaa siten ole tarkastettu.

ISOJOKI 46 LÄHTEENMÄKI

kivikautinen irtolöytö

Kylä: Vesijärvi, Siiroo

Tila: Lähteenmäki ?

Pk 1231 12 SIIROO (1986)

Koordinaatit: Lähteenmäen talo x = 6885 27, y = 1539 33, z = n.
62,5

Löydöt: Sat. mus. 7864 (reikäkivi)

Tutkimukset: -

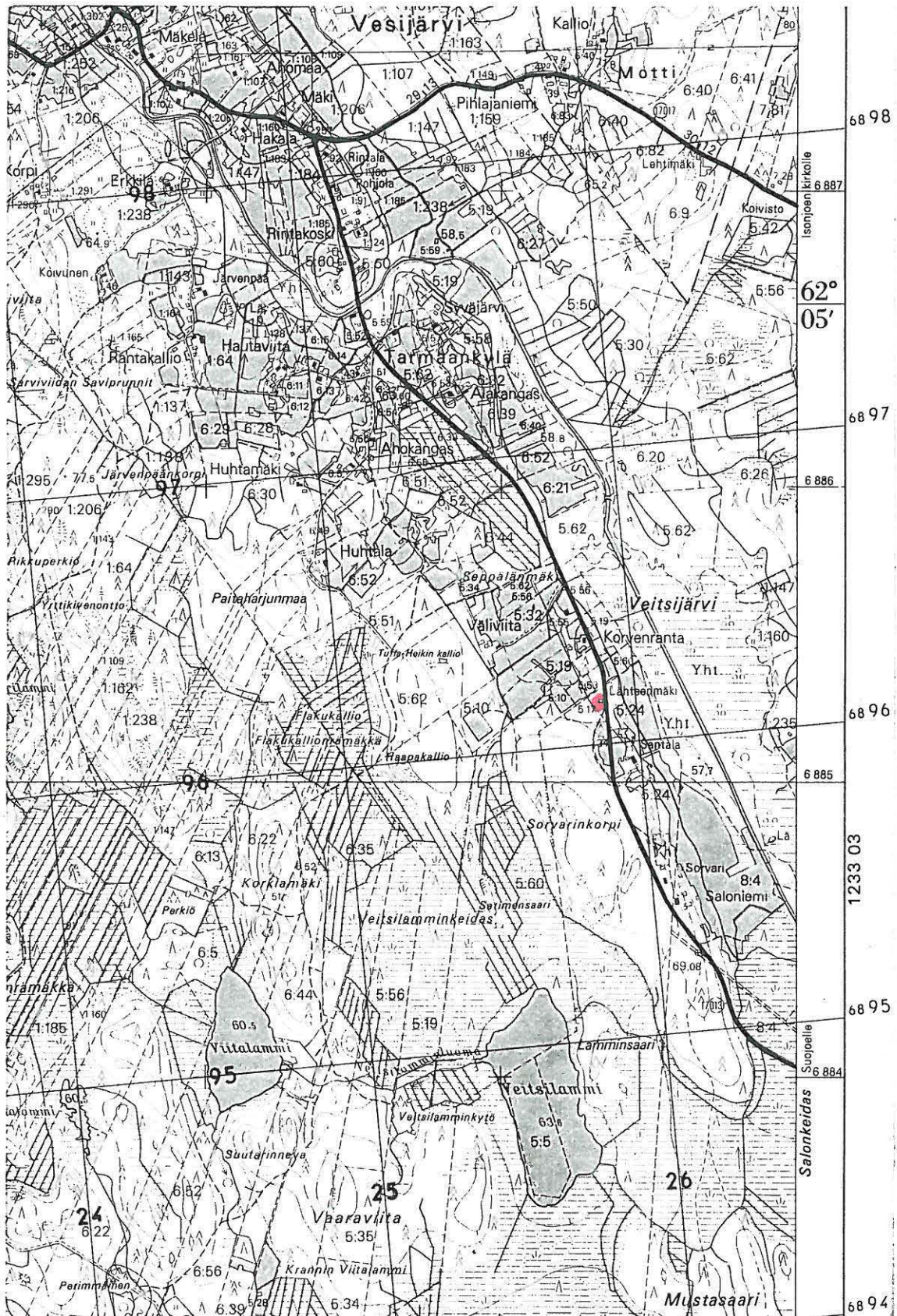
Vesistö: Lapväärtinjoki (Kärjenjoki, Siiroonjoki, Veitsijärvi)

Sijainti: Isojoen kirkolta linnuntietä n. 11,8 km WSW kuivatun Veitsijärven länsipuolella ja Vesijärveltä Suojoelle vievän paikallistien länsireunassa.

Kuvaus: Reikäkivi on ollut torpanemäntä Maria Lähteenmäellä kansanparantamiseen käytettynä välineenä ja saatu parantajan tyttarelta Maria Lähteenmäeltä. Esineen löytötiedot puuttuvat. Lähteenmäen talo lienee nykyään autiotila. Paikkaa ei tarkastettu inventoinnissa.

kartta s. 107

Ote peruskartasta 1231 12 SIIROO 1:20 000 Hki 1986



ISOJOKI 47 SUOJOKI VIITALA

kivikautinen irtolöytöpaikka

Kylä: Vesijärvi

Tila: Viitala Rn:o 3:35

Pk 1233 03 SUOJOKI (1986)

Koordinaatit: Viitalan talo x = 6883 60, 1541 76, z = n. 65

Löydöt: Sat. mus. 8002 (poikkikirveen katkelma)

Tutkimukset: -

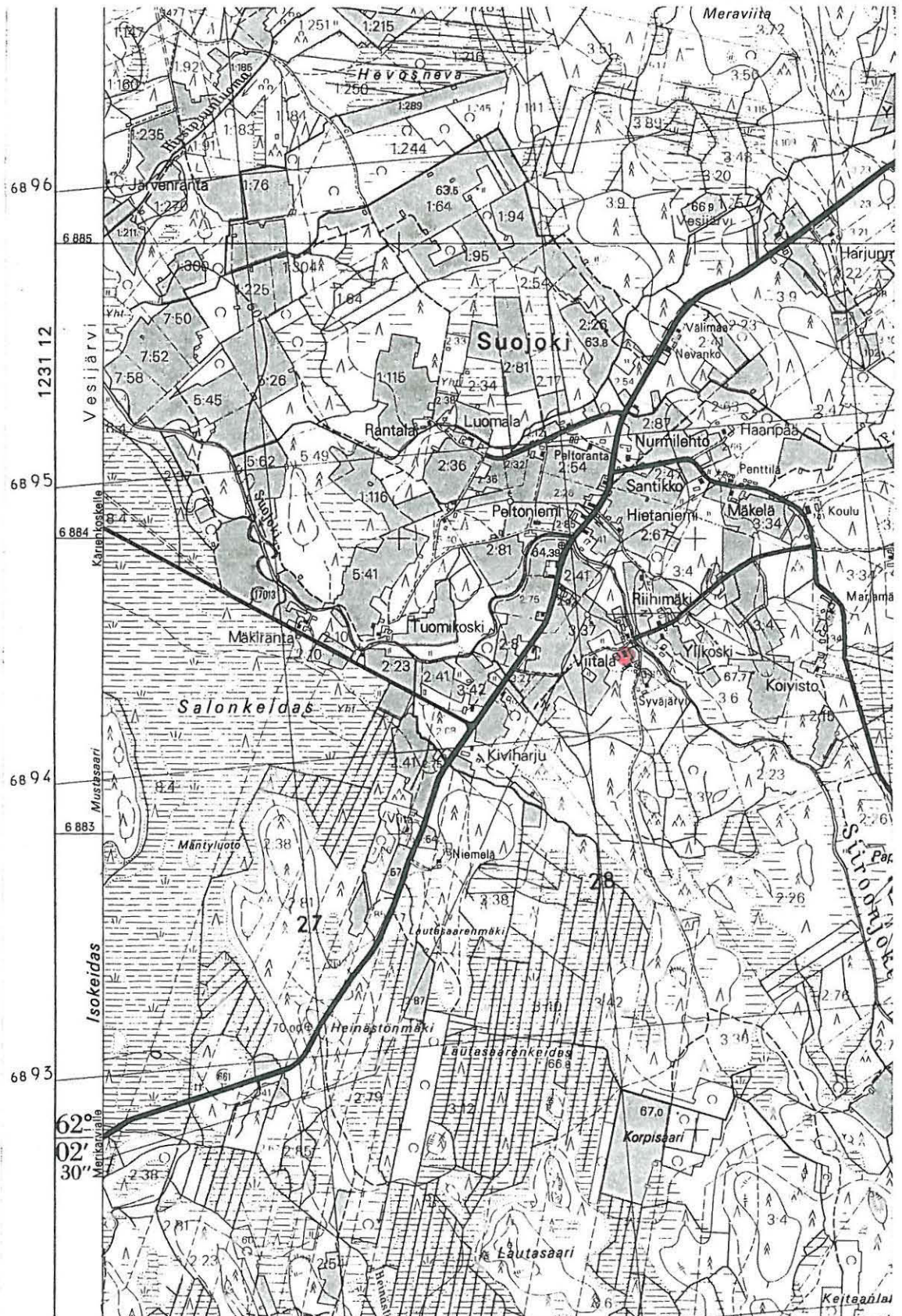
Vesistö: Lapväärtinjoki (Kärjenjoki, Siiroonjoki, Suojoki)

Sijainti: Isojoen kirkolta linnuntietä n. 11 km SW Suojoen kyläo-
sassa, Isojoelta Merikarvialle vievän maantien kaakkois- ja Si-
roonjoen uoman lounasipuolella.

Kuvaus: Kirvenkatkelma on torppari August Vähäharjun Viitalan ta-
lon ojaa kaivaessaan löytämä v. 1891. Tarkempi löytöpaikka ei ole
tiedossa ja paikka jäi tarkastamatta inventoinnissa v. 1990.

kartta s. 109

Ote peruskartasta 1233 03 SUOJOKI 1:20 000 Hki 1986



1541

ISOJOKI 48 LÄHTEENKYLÄ VÄHÄTALO

kivikautinen irtolöytöpaikka

Kylä, kyläosa: Villamo, Lähteenkylä

Tila: Vähätalo ?

Pk 1234 01 VILLAMO (1987)

Koordinaatit:

Löydöt: Sat. mus. 8008-9 (mahdollinen kiviesineen katkelma ja
liuskekärki)

Tutkimukset: -

Vesistö: Lapväärtinjoki (Isojoki)

Sijainti: Lähteenkylä sijaitsee Isojoen kirkolta n. 9 km NNW

Kuvaus: Esineet ovat talonpoika Anselm Vähätalon löytämiä v. 1897 ja 1906 kotitalonsa pellosta. Lähteenkylä sijaitsee Villamon kylän pohjoisosassa, mutta tarkempi löytöpaikka on epäselvä. Aluetta ei tarkastettu inventoinnin yhteydessä syksyllä 1990.

ISOJOKI 49 KORPI

kivikautinen irtolöytöpaikka

Kylä, kyläosa: Isojoki, Pettukylä

Tila: Korpi

Pk 1234 021 VILLAMO (1987)

Koordinaatit:

Löydöt: Sat. mus. 8012 (kourutaltoa)

Tutkimukset: -

Vesistö: Lapväärtinjoki (Isojoki)

Sijainti: Pettukylän kyläosa sijaitsee kirkolta pohjoiseen n.2 km

Kuvaus: Talollinen Anselm Korpi löysi esineen talonsa hietapellosta v. 1908. Esko Hernesharjun arvion mukaan Korven talo saattaisi sijaita Isojoen kylän Pettukylän osassa. Sijainti on kuitenkin epäselvä eikä paikkaa tarkastettu v. 1990.

ISOJOKI 50 PAJULUOMA MÄENRANTA

kivikautinen irtolöytöpaikka

Kylä: Vanhakylä

Tila: Mäenranta (Jättilä?)

Pk 1234 01 VILLAMO (1987)

Koordinaatit:

Löydöt: Sat. mus. 8016 (iso hioinkivi)

Tutkimukset: -

Vesistö: Lapväärtinjoki (Isojoki, Pajuluoma)

Sijainti: Jättilän talo sijaitsee Isojoen kirkolta linnuntietä n. 11 km NW Isojoen uoman pohjoispuolella 500-600 m Jätinmäen kaakkoisreunassa.

Kuvaus: Esine on torpan isäntä William Mäenrannan samannimisen Pajuluoman talon torpan läheltä löytämä. Löytö oli tullut esiin uutta peltoa kuokittaessa v. 1908. Mäenrannan ent. torppa lienee nykyään Jättilän nimellä tunnettu tila Jätinmäen kakkoispuolella. Mäen kaakkoisreunaa kulkevan paikallistien pohjoispuolella olevan sorakuopan reunoja tarkastettaessa ei havaittu merkkejä muinaisjäännöksestä. Sen sijaan Jättilän peltoja ei tarkastettu inventoinnissa v. 1990.

kartta s. 113

Ote peruskartasta 1234 01 VILLAMO 1:20 000 Hki 1987



ISOJOKI 51 TALVITIE

kivikautinen irtolöytöpaikka

Lapvi?

Kylä, kyläosa: Villamo, Lähteenkylä

Tila: Talvitie

Pk 1234 01 VILLAMO (1987)

Koordinaatit: x = 6898 04, y = 1544 83, z= n. 85

Löydöt: Sat. ms. 8022 (tasataltta)

Tutkimukset: -

Vesistö: Lapväärtinjoki (Isojoki)

Sijainti: Isojoen kirkolta linnuntietä n. 9,5 km NW n. 230 m Isojoen uoman koillispuolella Lähteenkylän kyläosassa.

Kuvaus: Taltta on talollisenpoika Iivari Talvitien kotitalonsa pellosta löytämä v. 1911. Samasta kyläosasta tunnetaan Vähätalon maalta kaksi kivikauden esinettä (Sat. mus. 8008-9, kohde 48). Talvitien löytöpaikkaa ei tarkastetuu inventoinnissa syksyllä 1990.

kartta s. 115

Ote peruskartasta 1234 01 VILLAMO 1:20 000 Hki 1987



ISOJOKI 52 KORTESSALO

kivikautinen irtolöytöpaikka

Kylä, kyläosa: Isojoki, Kortteenkylä

Tila: Kortessalo, Rn:o 4:38 ?

Pk 1233 06 KODESJÄRVI (1986)

Koordinaatit: x = 6886 78, y = 1552 76, z = n. 100

Löydöt: Isojoki-seuran kok. (tasatalta)

Tutkimukset: -

Vesistö: Lapväärtinjoki (Isojoki)

Sijainti: Isojoen kirkolta linnuntietä n. 4,3 km SE Kortteenkylän kyläosassa Isojoen uoman ja Isojoelta Honkajoelle johtavan maanien välissä.

Kuvaus: Löytötietojen mukaan Isojoki-seuran kokoelmissa Isojella säilytettävän taltan on löytänyt mv. Artturi Kortessalo v. 1937 samannimisen kotitalonsa kotopellosta läheltä lähdeettä, johon kerotaan uhratun rahoja. Kortessalon talon luoteispuolelle n. 800-1000 m on peruskartalle merkitty kaksi länteen laskevaa lähdeettä, joista kumpikaan ei sovi löytötiedoissa mainituksi lähteeksi. Löytöpaikka jäi tarkastamatta vuoden 1990 inventoinissa.

kartta s. 117

ISOJOKI 53 KANKAANPÄÄ

kivikautinen irtolöytöpaikka

Kylä, kyläosa: Kärjenkoski, Kankaanpäänkulma

Tila: Kankaanpää, Rn:o 2:37 ?, om. Kankaanpää, Iivari, os. 64820

KÄRJENKOSKI

Pk 1232 10 KÄRJENKOSKI (1986)

Koordinaatit: x = 6891 47, y = 1536 43, z = n. 57,5

Löydöt: KM 19377:1-2 (kourutalta, soikea reikäkivi)

Tutkimukset: -

Vesistö: Lapväärtinjoki (Kärjenjoki)

Sijanti: Isojoen kirkolta linnuntietä n. 13,4 km länteen Kärjenjoen Kärjenkosken itärannalla.

Kuvaus: Esineet on löytänyt mv. Iivari Kankaanpää omistamansa samannimisen tilan maalta 1940-luvulla peltotyössä. Samoilta alueilta tunnetaan joukko kivikautisia irtolöytöjä (ks. kohteet 14 RAJAVAINIO/KORVENALA, 37 SILLANPÄÄ/KÄRKI). Kankaanpään löytöpaikkaa ei tarkastettu v. 1990.

kartta s. 119

Ote peruskartasta 1232 10 KÄRJENKOSKI 1:20 000 Hki 1986



6891

40'	Vesijärvi	Nak = - 10°	1536	Vesijärvelle	1537
20s					Nak = 178°
1 12	32 22		32 23		32 24

LUETTELO NEGATIIVEISTA

- 84340 (K. 11) 12 RIMPIKANGAS SE (2) Kivikautinen mahdollinen asuinpaikka, runsaasti kvartseja oikealta tieleikkauksesta auton kohdalta, kuv. kohti etelää.
- 84341-343 (K. 8) 11 RIMPIKANGAS E (1) Panoraama kivikautiselle asuinpaikalle, etualalla kankaan itäreunaa kiertävältä tieuralta ja sen takaa kuvan keskustasta vasemmalle sijaitsevasta hiekanottajien kuopasta löytöjä; löytöjä myös kuvan oikeassa reunassa kuusen takana olevasta kuopasta ja edelleen tieuraa kauemmaksi; rikkain löytöalue ylemmällä terassilla vasemmalla kuoritulta alueelta, kuv. kohti lounasta-luodetta.
- 84344-345 (K. 9) 11 RIMPIKANGAS E (1) Kuorittua asuinpaikka-aluetta kuvattuna koilliseen.
- 84346-347 (K. 5) 10 PAATTIKANGAS Kivikautista asuinpaikkaa itään-kaakkoon kuvattuna, löytöjä vasemmassa reunassa tienpäästä oikealle matalien mäntyjen kohdalla taustalla terassin reunassa (1) ja oikealla kauempana bussinraadon takana (2).
- 84348 (K. 6) 10 PAATTIKANGAS Kivikautista asuinpaikka-aluetta, etualalla terassin reunassa lapion kohdalla pieni kuopanne, taustalla auton oikealla puolella asuinpaikkalöytöjä (löytöalue 2), kuv. kohti pohjoista.
- 84349 (K. 7) 10 PAATTIKANGAS Kivikautisen asuinpaikka-alueen toinen havaittu kuopanne ensimmäistä ylempänä, kuv. kohti pohjoista.
- 84350-351 (K. 12) 13 SARVIKANGAS Panoraama kivikautiselle asuinpaikka-alueelle kohti pohjoista - koillista, löytökohta 1 metsikössä sijaitsevassa pienessä hiekkakuopassa, kohta 2 taustalla oikealla hiekkakuopan reunassa, kohdat 3-4 metsikön vasemmal-

la puolen taustalla hiekkakuopan reunassa.

- 84352 (K. 3) 7 FORSMAN Kivikautinen asuinpaikka pellolla kuvan keskellä taustalla näkyvän rakennuksen kohdalle saakka, kuv. pohjoiseen.
- 84353 (K. 1) 2 HATANPÄÄ (HAANPÄÄ) Kivikautinen asuinpaikka pellolla ja taustalla näkyvän valkoisen koulun opettajien asuinrakennuksen kohdalla, kuv. kohti SSE.
- 84354 (K. 16) 19 RIISBY Kivikautisen irtolöydön löytöpaikka autiona olevan entisen Riisbyn talon lähialueella, tarkempi löytöpaikka ei ole tiedossa, kuv. etelään.
- 84355 (K. 17) 21 KORPELA Kivikautinen irtolöytöpaikka taustalla olevan entisen Korpelan talon mailla, kuv. kaakkoon.
- 84356 (K. 4) 8 HAARO Kivikautinen asuinpaikka taustalla olevalla pellolla, taustalla Haaron talo vasemmalla Nikola keskustassa, kuv. luoteeseen.
- 84357 (K. 10) 11 RIMPIKANGAS E (1) Asuinpaikka-alueen koillisosaa Isojoen vastarannalta kuvattuna, löytöjä taustalla olevan hiekkakuopan keskustasta oikealle, kuv. kohti lounasta.
- 84358 (K. 15) 18 KOTOLUHTA Maanomistaja Arvo Uusitalo 1930-luvulla muinaistieteelliselle toimikunnalle ilmoitetun raunioryhmän yhden raunion luona, kuv. kohti itää.
- 84359 (K. 18) 26 HAKAMÄKI Reikäkivien löytöpaikka-alueita Hakamäen talon (taustalla) maalla, Pentti Hakamäen löytämät reikäkivet ladon vasemmalta (pohjois-) puolelta pellostä peräisin, kuv. kohti ENE.
- 84360 (K. 13) 15 PORRASLAKSO Mahdollinen kivikautinen asuin-

paikka; kvartsien löytöpaikka tieleikkauksessa vasemmalla auton kohdalta eteenpäin, kuv. kohti itäkoillista.

84361-362 (K. 2) 3 KANKAANRANTA/HAARAMO/VIITANEN Kivikautinen asunpaikka-aluepellolla kuvattuna vasemmalla näkyvän Viitasen (Vihermön) talon kohdalta kohti luodetta-pohjoista.

84363 (K. 14), 16 KIVIHARJU N Mahdollinen kivikautinen asuinpaikka pellon yläosassa metsän reunassa, kuvan keskeltä vasemmalle kohti tieoikaisulinjaa, kuv. luoteeseen.

LUETTELO DIAPOSITIIVEISTA

22337 11 RIMPIKANGAS E Kivikautista asuinpaikkaa kankaan itälaidan terassilla kuvattuna kohti SSW.

22338 7 FORSMAN Kivikautista asuinpaikkaa pellolla pohjoista kohti kuvattuna.



K.1. ISOJOKI 2 HATANPÄÄ (HAANPÄÄ)
Kivikantinen asuinpaikka pellolla
ja taustalla näkyvä vanha
opettaja-asuntolan kohdalla, kuv.
kuuti SSE

f 84353



K.2. ISOJOKI 3 KANIKKAANRANTA/HARANO/KUUTELA/VIITANEN
Kivikantista asuinpaikkaa pellolla luodetta-pelipolista
koti kuvattuna Viitasen talon (Viherron) kohdalta,
vay. ulkorakennuksen luterista k. 10 m korkealle kyla-
ntien reunassa mahdollisen liensivunäytteen paikka.
Kuvasta oikealle Tropolin uoma.

f 84361-362



K. 3 ISOJOKI 7 FORSMAN f 84352
 Kivihaantraan arviopäivä pelloilla
 Forsmanin tilan tienhaaran pohjois-
 reän kuvattuna; löydetty pelloin yltä-
 osaan aina kuvan vasemalla puolel-
 la ulkokuiville ulkorakennukselle
 saakka.



K. 4. ISOJOKI 8 HAARO/NIKOLA f 84356
 Kivihaantraan arviopäivä pelloilla
 Haaro-Nikolan peltolymppien alu-
 eella var. Haaro, aik. Nikolan
 talo; kuv. luoteeseen

ISOJOKI 10 PAAKKIKANGAS

1.



2.



K. 5 ISOJOKI 10 PAAKKIKANGAS

F 24346-248

Kivikautta ammopyöky - aluetta itästä - länteen kuvattuna.
Lyttyjä vammaa reunana tienpöytä oikealle, matalien
mätätyen vedalla taustalla olevan taavin kuvana (1) ja
oikealla metsänmaa pumppuradon takana (2). Sähettä
"issa maantietä kuvattu, tausta lla horisontissa lanhanvuori
(keskellä kuvaa)

ROJOKI 10 PRAATTIKANGAS




K. 6. Kivikautista arviointipaikka-alueelta etualalla terassin reunama lapson luokalla pieni kumpu, taustalla auton osittain puolella asp. -löytöjä (2), kuv. pohjoiseen.



K. 7 Alueen toinen laava kumpu etäimistöä ylempänä, kuv. pohjoiseen. Taustalla van. valkoviikin kivi. Hännäto (vrt. k. 5)

NOVIKI II RIMPIKANGAS E (1)



K. S. Pääsoraqun kivikauriselle asuupaikalle, etualalta tuuralta löydetty, sinoin
sen tahansa kerheltä olevasta pienestä hakonottajista koelupasta,
taustalla kerheltä vanommalta hakunaukulta ruunasti asu-
paikalla löydetty. Oikealla ylöstein alla utuydötö kuojarista myös
löydetty, muu. kolut: lounasta-lusdesta

F 84341-245

K. Kaste's koshu 1990



K. 9 Kuorittua asutuspaikka-alueen havaittua eteläosaa ylöskannalla koillista kohti kuvattuna f 84544-545



K. 10 Asutuspaikka-alueen koillisosan f 84557
 lyhyt näkymä taustalla Troijan
 usman länkipuolella olevan
 hiekkialueen reunusta kuv.
 kohti lounasta joen itäpuolelta.

K. Katinkoski 1920

14040K1 12 RIMPIKANGAS PE (2)



K. 11 Kivilaattista mahdollista arvonpäättämiseen,
 suunnattu luontotilaytyös auton luoli-
 dalla tien oikealla puolella leskkänk-
 senä, tien alle luultee 7000 kuu-
 larkieva puu, kuv. kottin etelästä

K. Kallio 1920

18.05.1971 13 SARUKANNOY



K. 12 Pausraava unikauteille armpaikka-alueelle, f. 84370-757
luov. luok. poltto- ja kiviainesta löydettyä
3 metristä sijaitsevana pienen kivekkö-
luokan 3 pausella oikealla kivekkö-
naara, koodat 3-4 metrin koon
puolen pausella kivekkö-
naara.



K. 13 Mahdollisen kivikautteen asuinpaikka,
^{f 84060}
vastapäin löytöpaikka Oulunkondaltta
eteenpäin var. tieläiskaukussa, kuv.
itäläiselle (15 PORRASLAKKO)



K. 14 Mahdollisen kivikautteen asuinpaikka
^{f 84365}
pellon yläosana metsän reunana,
luovutettiin alue uusi Tiipit-tien
Wärsti-tien oikeusalue, kuv.
koteeseen (16 KIVIHARJU N)



K. 15 Kotoluhdan koviraunialuetta, maan-
+ 84358
on. Arvo Uusitalo yhden kasvelli-
suden peltomaan raunnon koh-
dalla, unv. itään



K. 16 Riisbyn kivihaudan itätyödan
+ 84354
työpaikka autona olevan
talon ympärillä, unv. ete-
lään



K.17 Kivihautionen Korpelan ^{f 84555} itä lähty-
paikka talon maalla, uuv. kaak-
koa kohti



K.18 Hakausen vesihöyryä ^{f 84559} lähtöpaikka,
uuvimmat lähdöt radon san-
nosta pellasta fullaista aik.
Hakausen talo, uuv. kohti ENE