



**ESPOON ETELÄOSIEN YLEISKAAVA-ALUEEN ESIHISTORIALLISET
KIINTEÄT MUINAISJÄÄNNÖKSET**
Muuttuvan maankäytön alueiden arkeologinen inventointi
18.4.–13.5.2005

Sirkka-Liisa Seppälä
Museovirasto
Arkeologian osasto



SISÄLLYS

JOHDANTO	2
INVENTOINNIN LÄHTÖKOHDAT	4
HAVAINNOT JA TULOKSET	6
KAAVA-ALUEEN KIIINTEÄT MUINAISJÄÄNNÖKSET – TAULUKKO	10
KAAVA-ALUEEN KIIINTEÄT MUINAISJÄÄNNÖKSET – LUETTELO	12
MUUTTUVAN MAANKÄYTÖN ALUEELLA SIJAITSEVAT MUINAISJÄÄNNÖKSET – KOHDEKUVAUKSET	46
ESPOO, 49010001, Grankulla	46
ESPOO, 49010012, Bergdal	48
ESPOO, 49010017, Toivola	50
ESPOO, 49010040, Mynt	52
ESPOO, 49010054, Stenbacka	54
ESPOO, 49010055, Bensuls	56
ESPOO, 49010070, Bolarskog 3	58
ESPOO, 49010071, Bolarskog 2	60
ESPOO, 49010072, Bolarskog 1	62
ESPOO, 49010073, Lillhemt Torsbacka	64
ESPOO, 49010075, Lintuvaara	66
ESPOO, 49010077, Viirukallio	68
ESPOO, 49010080, Bastvik Kasberget	70
ESPOO, 49010081, Korsnäs	72
ESPOO, 49010082, Skrattberget, etelä	74
ESPOO, 49010083, Skrattberget	76
ESPOO, 49010089, Bolarskog Marängen	78
ESPOO, 49010090, Bolarskog	80
ESPOO, 49010091, Bolarskog Videbo	82
ESPOO, 49010095, Kaskrödselbacken	84
ESPOO, 49010103, Västerängen	86
ESPOO, 49010105, Tillinmäki-Tillintie	88
ESPOO, 49010115, Hiidenkiukaantie	90
ESPOO, 49010119, Maarinniitty	92
ESPOO, 49010120, Granudd	94
ESPOO, 49010122, Leppäsillanpuisto	95
ESPOO, 49010129, Painiitty	97
ESPOO, 49010130, Painiitty 2	99
ESPOO, 1000004097, Möilimäenpelto	101
ESPOO, 1000004098, Kuninkaankartano	103
MUUT TARKASTETUT KOHTEET	104
TARKASTETUT ALUEET - TAULUKKO	105
NEGATIIVILUETTELO	109
DIALUETTELO	123

YLEISKARTTA, TARKASTETUT ALUEET	126
YLEISKARTTA, KAAVA-ALUEEN KIIINTEÄT MUINAISJÄÄNNÖKSET	127
PERUSKARTTAOTE 1:20 000, 2032 09 JA 2032 12	128
PERUSKARTTAOTE 1:20 000, 203212	129
PERUSKARTTAOTE 1:20 000, 2032 11, 2032 12, 203402, 203403	130
PERUSKARTTAOTE 1:20 000, 203403	131
PERUSKARTTAOTE 1:20 000, 2034 03	132
KOHDEKARTAT 1:2000	133-189
KUVATAULUT	190-237

Kertomukseen liittyvät negatiivit 136146–136160

Kertomukseen liittyvät diat 55715–55754

TIIVISTELMÄ

ESPOO

Espoon eteläosien yleiskaavainventointi

Museovirasto, arkeologian osasto

Inventoija FL Sirkka-Liisa Seppälä, fil. yo Heini Hämäläinen

Inventointi liittyy Espoon eteläosien yleiskaavan selvityksiin. Inventoinnissa tarkistettiin kaikkien kaava-alueella sijaitsevien muinaisjäännösten paikkatiedot. Maastotarkastuksissa keskityttiin muuttuvan maankäytön alueilla sijaitsevien muinaisjäännösten sijainnin ja laajuuden tarkistuksiin sekä uusien kohteiden etsintään. Inventoinnin jälkeen alueelta tunnetaan 81 esihistoriallista muinaisjäännöstä. Niistä 47 on kivikautisia asuinpaikkoja ja 27 pronssi- tai rautakaudelle ajoittuvia röykkiöitä ja 7 ajoittamattomia kivrakenteita.

Löydöt: KM 35185–35186

Kenttätyöaika: 18.4.–13.5.2005

Tutkimuskustannukset: Espoon kaupunki

JOHDANTO

Inventointi liittyi Espoon eteläosien yleiskaavan selvityksiin. Arkeologista inventointia pidettiin tarpeellisena, koska alueelta tunnettiin 2004 tietojen mukaan 74 esihistoriallista tai ajoittamatonta kiinteää muinaisjäännöstä sekä 21 tuhoutuneeksi luokiteltua kohdetta. Muinaisjäännöksiä koskevat tiedot olivat osin peräisin jo 1960-luvulta ja selvästi vanhentuneita.

Inventoinnille asetettiin seuraavat tavoitteet:

- 1) kaava-alueella sijaitsevien tunnettujen muinaisjäännösten paikkatietojen tarkistus ja aluerajaus virastokartan 1:4000 tarkkuudella – tavoitteena ajantasaisen paikkatiedon ja muinaisjäännösluettelon tuottaminen kaavoituksen tarpeisiin
- 2) muuttuvan maankäytön (kaavasuunnitelman mukaiset uudet ja kehitettävät alueet) alueilla sijaitsevien muinaisjäännösten ja niiden lähiympäristön tarkastus – tavoitteena kaavoituksen aiheuttaman jatkotutkimustarpeen määrittely
- 3) muuttuvan maankäytön alueiden tarkastus - tavoitteena löytää lisää muinaisjäännöksiä

Inventointia valmisteltiin joulukuussa 2004 ja huhtikuussa 2005 yhteensä 2 viikkoa. Kenttätyöt tehtiin neljän viikon aikana 18.–13.5.2005 ja jälkityöt heinä–syyskuussa 2005. Maastotöiden tutkimusavustajana työskenteli fil. yo Heini Hämäläinen. Tutkimusavustajan merkitys olikin Espoon alueella varsin tärkeä, koska kohteiden löytäminen edellytti jatkuvasti muuttuvan rakenteen takia jatkuvaa ajoreittiopastusta. Sää inventoinnin aikana oli hyvä ja havainnointiolot aikaisin keväällä erinomaiset. Joillakin alueilla umpeenkasvu haittaisi havaintojen tekoa.

Kustannuksista (19690 euroa) vastasi työn tilaaja Espoon kaupunkisuunnittelukeskus (yhteyshenkilö Marjut Kirjakka). Espoon kaupungin kiinteistöpalveluyksikkö (yhteyshenkilö Juha Hermunen) toimitti inventoinnissa tarvittavan pohjakartta-aineiston (virastokartta 1:4000) sekä numeerisena että paperisena.

INVENTOINNIN LÄHTÖKOHDAT

Espoon eteläosien kaava-alue (kokonaispinta-ala 21 730 ha) kattaa Leppävaaran, Tapiolan, Matinkylän, Espoonlahden ja Kauklahten suuralueet, ja rajautuu pohjoisosistaan Gumbölen, Muuralan, Espoon keskuksen, Kauniaisten, Karvasmäen ja Järvenperän ja Vanhankartanon kaupunginosiin. Ennen inventointia kaavan kattamalta alueelta tunnettiin 95 esihistoriallista tai ajoittamatonta kiinteää muinaisjäännöstä, joista tuhoutuneeksi oli luokiteltu 21 kohdetta. Aiemmin aluetta on käyty läpi Espoon kuntaninventoinneissa 1962 (Museovirasto/Matti Huurre) ja 1990 (Espoon kaupunginmuseo 1990/Timo Jussila). Vuosina 2002–2003 on Helsingin yliopiston Merellinen perintömme -projektissa inventoitu suurin osa alueen röykkiöistä¹. Tunnetuista muinaisjäännöksistä valtaosa on kivikautisia asuinpaikkoja, mutta alueelta tunnetaan myös runsaasti röykkiöitä.

Seudun maisemarakenne on mosaiikkimainen ja suuntautunut voimakkaasti lounaasta koilliseen. Selväpiirteis in suurmuoto on aluetta halkova syvä murroslaakso (Pikkalan – Lahden murroslaakso), jossa nyt virtaa Espoonjoki lounaaseen kohti Espoonlahtea. Alueella on lisäksi useita luode-kaakkosuuntaisia laaksoja. Niistä selvin on Nuuksion ylänköön rajoittuva Loojärvestä Espoonlahteen laskevan Mankinjoen laakso. Muita ovat Finnoonpuron laakso, Henttaan ja Mankkaan laakso, Laajalahti sekä Leppävaaran laakso. Selänteet ovat enimmäkseen kallioista moreenia ja laaksot savikkoa. Harjuja tai muita jäätikköjokimuodostumia alueelta ei tunneta, mutta selänteiden ja laaksojen vaihettumisvyöhykkeissä esiintyy muinaisrantakerrostumia, joiden maaperä on soraa, hiekkaa tai hietaa.

Maankohoamisen vaikutuksesta ranta on siirtynyt Espoon alueella vuosituhansien aikana korkeussuunnassa kymmeniä metrejä. Kivikauden rannat saattavat maaston korkokuvasta riippuen olla hyvinkin kaukana sisämaassa. Maankohoamisnopeudeksi on Espoon seudulla arvioitu noin 3 mm/v (ks. esim. Hyvärinen 1999). Tasaisella maankohoamisnopeudella meren rantaviiva olisi ollut 2000 vuotta sitten 6 m ja 4000 vuotta sitten 12 m. Kivikaudella maankohoamisnopeus on ollut nopeampaa ja ranta oli 6000 vuotta sitten 25 m ja 8000 vuotta sitten runsaat 32–34 metriä nykyisen merenpinnan yläpuolella. Tässä raportissa on käytetty 30 metrin korkeuskäyrää varhaiskampakeramian aikaisena (5000–4000 eKr.), 25 metrin käyrää tyypillisen ja myöhäisen

¹ Projektin raportti ei ollut vielä tämän inventoinnin aikaan valmistunut, mutta tietoja voitiin hyödyntää jonkin verran maastotyön aikana.

kampakeramiikan (3900–3200 eKr.) aikaisena, 20 m vasarakirveskulttuurin (3200 – 2300 eKr.) aikaisena ja 15 metrin käyrää kivikauden lopulle ajoittuvan Kiukaisten kulttuurin aikaisena (2300–1500 eKr.) rantana. Pronssikauden (1500–500 eKr.) rantapinnaksi on arvioitu keskimäärin 12,5 m. Tason alapuoliset rannat on luokiteltu rautakautisiksi (500 jKr.->) ja sitä nuoremmiksi.²

Espoon eteläosat olivat vielä mesoliittisella kivikaudella (8600–5000 eKr.) lähes kokonaan meren peitossa. Eniten maata oli pitkälle luoteeseen työntyvän Loojärven lahden ympärillä, Nuuksion ylänköäalueen eteläreunassa. Myös Kauniaisten, Viherlaakson, Laaksoalahden ja Lintuvaaran alueella oli saaristoa. Kivikauden aikana maa-ala lisääntyi selvästi ja laaksojen vuonomaiset lahdet alkoivat muotoutua. Kivikautiset asuinpaikat keskittyvät Espoonkartanon alueelle Loojärvestä laskevan Mankinjoen laaksoihin. Espoonjoki on ollut keskeinen päävesireitti kauas sisämaahan. Merkitystä on ollut myös Finnoonpurolla, jota pitkin on päässyt Kirkkojärvestä Nuottalahdelle vielä keskiajalla. Latokasken ja Olarin rajoilta Malminmäestä ja Puolarmetsästä tunnetaan erityisesti kivikaudelle ja varhaismetallikaudelle (1900 eKr. – 300 jKr.) ajoitettuja muinaisjäännöksiä. Etelärannikon laaksot ovat olleet asuttuja, sillä myös Henttaan ja Mankkaan laaksoista tunnetaan varhaismetallikautisia kohteita. Karakallion ja Leppävaaran alueella on ollut asutusta kivikaudelta rautakauden alkuun. Rastaalan itäpuolella avautuva Monikkopuron laakso on ollut kivikaudella rikkonaista sisäsaaristoa ja merenlahti on ulottunut vielä rautakauden alkupuolellakin nykyisen Leppävaaran urheilupuiston peltoaukealle. Leppävaarasta tunnetaan myös rautakautisia esinelöytöjä.

Tarkastettavien alueiden valinnassa keskityttiin muuttuvan maankäytön alueisiin. Ensisijaisesti tarkastettiin tunnettujen kohteiden ympäristöjä. Arkeologisesti kiinnostavimmiksi katsottiin peltolaaksot, joiden reunamille asutus on perinteisesti sijoittunut. Lisäksi tarkastettiin monia kallioseläniteitä röykkiöiden löytämiseksi. Kaikkiaan tarkastuksia tehtiin 74 alueella. Alueet keskittyvät Espoonkartanoon ja Kurttilan, Vanttilan ja Saunalahden ympäristöön (peruskarttalehti 203212), mutta runsaasti paikkoja käytiin läpi myös Latokaskessa ja Henttaalla (203403). Koillisosassa tarkastettiin pääasiassa Kilon, Karakallion ja Lintuvaaran kaupunginosissa sijaitsevia alueita (204301).

² Espoon alueen muinaisten ympäristöolojen ja rannansiirtymisen osalta käytetty seuraavia lähteitä: Hyvärinen, Hannu 1999: Shore Displacement and Stone Age Dwelling Sites near Helsinki, Southern Coast of Finland. Dig it all. Paper dedicated to Ari Siiriäinen. The Finnish Antiquarian Society of Finland. The Archaeological Society of Finland; Kylli, Jukka 2000: Maatalouden alku Espoon ympäristössä. Asutusmalli toimeentulostrategian kuvastajana. Pro gradu -tutkielma. Helsingin yliopisto, kulttuurien tutkimuksen laitos, arkeologian oppiaine, kevät 2000. Esihistoriallisen kronologian ja kalibroittujen ajoitusten osalta käytetty lähteenä julkaisua Maiseman muisti. Valtakunnallisesti merkittävät muinaisjäännökset (toim. Paula Purhonen). Museovirasto 2001.

HAVAINNOT JA TULOKSET

Espoon eteläosien kaava-alueelta tunnetaan inventoinnin jälkeen 81 muinaisjäännöstä. Lisäksi alueella on 19 tuhoutunutta kohdetta, jotka ovat tuhoutuneet tutkimuksissa tai rakentamisen ja maa-aineksen oton takia. Inventoinnissa todettiin kaksi uutta muinaisjäännöstä, Möilimäenpelto (mjreki 1000004097), kivikautinen asuinpaikka sekä Kuninkaankartano (mjreki 1000004098), kivi- tai pronssikautinen röykkiö. Jäännöksestä on löydetty jo 1970-luvulla kiviesineitä, mutta kohdetta ei ole aikaisemmin tarkastettu. Kaikki kaava-alueen tunnetut muinaisjäännökset on koottu taulukoksi ja luetteloksi tähän kertomukseen.

Maastotyössä 2005 tarkastettiin yhteensä 71 kohdetta. Tarkastamattomista 16 on paikannettu Espoonkartanon inventoinnissa 2004 (MV/YIT Jansson) eikä niitä ollut tarpeen käydä läpi. Yksi kohteista sijaitsee saarella (Mustasaari) kaavan muutosalueen ulkopuolella. Loput seitsemän kohdetta ovat kokonaan tuhoutuneita tutkimusten, rakentamisen tai maa-aineksen oton takia, eikä niiden ympäristöä ole ollut mahdollista tai tarpeellista tarkastaa. Kaksi kohteista, molemmat ajoittamattomia röykkiöitä (Rastasmäki ja Lukukallio), on sijainnut muuttuvan maankäytön alueilla. Yksittäisiä esineiden löytöpaikkoja ei inventoinnissa tarkastettu.

Muinaisjäännökset on paikannettu GPS:n ja Espoon kaupungin virastokartan (1:2000–1:4000) avulla. Monissa tapauksissa paikannus onnistui parhaiten suurimittakaavaisen kartta-aineiston pohjalta, sillä GPS -mittausten tarkkuus oli 8–10 metrin luokkaa. Kaikki kaava-alueen muinaisjäännökset paikannettiin uudestaan kartta-aineiston avulla ja aiempien tietojen avulla. Lähdetietoina on käytetty 1962, 1989–1990 ja 2004 inventointien ja muiden kenttätutkimusten kohdekarttoja (1:2000–1:10 000) sekä 1972 laaditun muinaisjäännösluettelon karttoja.

Numeerinen kartta-aineisto helpotti suuresti muinaisjäännösten aluerajausten tekoa. Kaupunki on kartoittanut useimmat kallioilla sijaitsevat röykkiöt pohjakarttaan, ja tietoja voitiin hyödyntää aineiston digitoinnissa. Tunnettujen röykkiöiden paikannuksen tasoa ja tarkkuutta voidaan pitää erittäin hyvänä. Maaperässä säilyneiden asuinpaikkakerrostumien laajuuden arviointi on vaikeampaa ja perustuu useimmiten topografiaan ja havainnointihetken oloihin. Asuinpaikkojen rajauksia onkin pidettävä suuntaa antavina ja luotettava arviointi edellyttää aina vähintään koekaivauksia.

Kaksi tuhoutuneeksi arveltua kohdetta ovat inventoinnin perusteella osittain säilyneitä (Mynt ja Kaskrödselbacken), ja ne on nostettu rauhoitettujen kohteiden luokkaan 2. Kahden kohteen (Bergdal ja Bolarskog 3) rauhoitusluokka on nostettu 2->1/2. Molemmat ovat Espoon oloissa harvinaisen hyvin säilyneen metsämaaston asuinpaikkoja. Yhden kohteen (Stenbacka) rauhoitusluokka on laskettu tasosta 2 tasoon 2/3, koska suuri osa alueesta on tuhoutunut hiekanotossa.

Taulukko. Kohteiden (kaikki = 100/muinisjäännökset = 81) jakautuminen muinisjäännöksen tyypin mukaan

Tyyppi	Kaikki, tuhoutuneet mukaan lukien	Kiinteät muinisjäännökset
asuinpaikat	64	51
kivirakenteet	35, joista röykkiöitä 33	29, kaikki röykkiöitä
hautapaikat	1	1

Taulukko. Kohteiden (kaikki = 100/muinisjäännökset = 81) jakautuminen periodin mukaan

Periodi	Kaikki	muinisjäännökset	Ajoitus	Ajoitusperuste (korkeudet Espoossa)
kivikautinen	58	47	8300–4000 eKr.	korkeus, löydöt (erit. keramiikka ja kvartsi)
pronssikautinen	7	6	1500–500 eKr.	rakenne (korkeille ja jyrkille kallioille tehdyt kiviröykkiöt), korkeussijainti (Espoossa > 20 m mpy)
kivi- ja/tai pronssikautinen	1	1		korkeussijainti, löydöt
pronssi- ja/tai rautakautinen	14	13	1500–500 eKr./500 eKr. –1150 jKr.	korkeussijainti (Espoossa 15–20 m mpy) tai rakenne (esim. heikosti maansekaiset kiviröykkiöt), joskus löydöt; kohde voi ajoittua yhtä hyvin jompaankumpaan tai sisältää molemmat vaiheet
rautakautinen	1	1	500 eKr. – 1150 jKr	korkeussijainti (Espoossa < 15 m mpy), rakenne (esim. kivirakenteet moreenimaastossa ja kallioilla), löydöt
varhaismetallikautinen (pronssikausi ja rautakauden alku)	7	5	1900 eKr. – 0/300 jKr.	löydöt, erityisesti keramiikka (Espoossa epineoliittinen Morbyn keramiikka), korkeussijainti, rakenne (maansekaiset röykkiöt, matalat kiviröykkiöt kallioilla ja saarissa)
ajoitamaton	11	7	-	ei ajoitettavia löytöjä tai rakenteita, useimmiten röykkiö tai muu kivirakenne
historiallinen	1	1	1200-1900 jKr.	rakenne, löydöt

Taulukko. Kohteiden (n = 100/) jakautuminen rauhoitusluokan mukaan

Luokka	Lkm	Selite
1 ja 1/2	23	kohteen suojele turvattava kaikissa olosuhteissa – valtakunnallisesti merkittävä kohde, esimerkiksi hyvä tyyppinsä edustaja ehjässä ympäristössä.
2 ja 2/3	58	kohde rauhoitettu, mutta merkityksen (luonne, laajuus) selvittäminen edellyttää lisätutkimuksia. voidaan siirtää tutkimusten jälkeen luokkaan 1 tai 3.
3	19	tuhoutunut, kokonaan tutkittu kohde, ei enää rauhoitettu

Espoon eteläosien yleiskaavan kattaman alueen muinaisjäännöksistä kaikkiaan 33 (34,7 %)³ sijaitsee uusilla ja kehitettävillä alueilla. Lisäksi mainituilla alueella on sijainnut 10 tuhoutunutta kohdetta. Inventoinnissa 2005 tarkastettiin muuttuvan maankäytön alueilta 30 kohdetta (sis. kolme tuhoutunutta kohdetta), joista on tähän raporttiin laadittu yksityiskohtaiset kohdekuvaukset. Lisäksi yhdestä niiden ulkopuolella sijaitsevasta uudesta kohteesta (Kuninkaankartano) on laadittu kohdekuvaus.

Inventoinnin perusteella rakentamattomia alueita olisi seurattava erityisen tarkoin maankäytön suunnittelun edetessä ja suoritettava tarvittaessa intensiivisiä kenttätutkimuksia. Tämänhetkisten tietojen perusteella tutkimuksia olisi tehtävä ainakin seuraavilla alueilla:

Loojärven ympäristö ja Mankinjokilaakso ja siihen laskevan Gumbölenjoen laakso

Espoonkartanossa ja Kauklahdessa. Kokonaisuuteen kuuluu myös Espoonjokilaakso, joka on ollut reitti kauas sisämaahan. Laaksojen ja selänteiden vaihtumisvyöhykkeestä tunnetaan runsaasti esihistoriallisen asutuksen merkkejä.

Espoonlahden koillisrannan selänteet ja syvälle sisämaahan työntyvät laaksot Saunalahdessa ja Vanttilassa. Alue on osin tiiviisti rakennettu, mutta avoimia alueita on vielä syytä tarkastaa.

Finnoonpuron ja siihen virtaavien purouomien laaksot Latokasken ja Olarin rajalla. Erityisesti Malminmäessä ja Puolarmetsän alueella olisi vielä tehtävä koekaivauksia mäkiä reunustavien asuinpaikkojen laajuuden määrittämiseksi. Myös Latokaskenniityn reunamat ovat kiinnostavia.

Henttaan ja Mankkaan laakso Kehä II:n molemmin puolin. Peltoalueita on inventoitu moneen otteeseen, mutta laaksoa reunustavia rinteitä ja mäkimaastoa olisi tutkittava tarkemmin.

Keskuspuiston ja Kokinmetsän aluetta ei ole inventoitu lainkaan.

Kilon, Karakallion, Leppävaaran alueet. Erityisesti tarkkailtavia ovat Nuijalan ja Friisinmäen seudut, Monikkopuron yläjuoksu ja varsi sekä Leppävaaran urheilupuiston alue.

Yleisesti voidaan todeta, että monen kaava-alueelta tunnetun muinaisjäännöksen tila on huolestuttava. Erityisesti rakennetussa ympäristössä sijaitsevia näkyviä muinaisjäännöksiä, kuten röykkiöitä on hajotettu ja levitelty aivan äskettäin. Useat kohteista ovat myös ympäristöltään pahasti kuluneita. Esimerkkeinä uhanalaisista muinaisjäännöksistä voidaan mainita Espoonlahden Laurinlahden asuntoalueella sekä Kilon Friisinmäessä Ormbergetillä sijaitsevat röykkiöt. Niiden

³ Luvuissa ovat mukana Espoonkartanon 2004 inventointiin sisältyvät, muuttuvan maankäytön alueilla sijaitsevat 7 esihistoriallista muinaisjäännöstä, jotka sijaitsevat muuttuvan maankäytön alueilla.

osalta olisi lisättävä rauhoitusmerkintöjä ja tiedotusta läheisillä asuinalueilla suojelun turvaamiseksi. Kohteiden hoito ja kunnostus varten olisi aloitettava kiireellisesti kaupungin ja museoviranomaisten yhteistyönä.

Muinaisjäännöksiä uhkaa myös Espoon nopea rakentamistahti ja maankäyttöpaineet. Vielä 1990 inventoinnissa ympäristöltään ehjät muinaisjäännökset ovat nyt jääneet talojen ja teiden puristukseen. Erityisen valitettavaa on, että osa kohteista on vahingoittunut kaupungin omissa rakennus- ja puistohankkeissa. Esimerkiksi Leppävaaran urheilupuistoon rakennettu Kuntokihara on linjattu suoraan muinaisjäännöksen päältä. Tiedotusta kaupungin eri toimialojen välillä olisikin tehostettava.

Helsingissä 15.9.2005



Sirkka-Liisa Seppälä, FL

ESPOON ETELÄOSIEN YLEISKAAVA-ALUEEN ESIHISTORIALLISET KIINTEÄT MUINAISJÄÄNNÖKSET – TAULUKKO

Paikannukset perustuvat 2005 inventointiin (x = tarkastettu maastossa) ja arkistotietoihin

Lihavoidut kohteet sijaitsevat muuttuvan maankäytön alueella – ks. erilliset kohdekuvaukset

Mjtunnus	Kohdenimi	P	I	Z	Zylä	Ajoitus	Tyyppi	Alatyyppi	Rauhik	Pknumero	Pklehti	Tark.	Kohde- kartta, s.	PKote, s.	Nro yleis- kartalla
49010001	Grankulla	6677900	3365336	13	20	kivikautinen	asuinpaikat	ei määritelty	2	203212	Espoo	x	139	128	1
49010002	Finns	6677931	3365659	19	26	kivikautinen	asuinpaikat	ei määritelty	1	203212	Espoo	-	154	128	2
49010003	Mankåker	6677789	3365820	10	10	kivikautinen	asuinpaikat	ei määritelty	3	203212	Espoo	-	154	128	3
49010004	Backisåker 1	6678014	3365880	10	15	kivikautinen	asuinpaikat	ei määritelty	2	203212	Espoo	-	154	128	4
49010005	Finns läntinen	6678123	3365601	30	35	kivikautinen	asuinpaikat	ei määritelty	3	203212	Espoo	-	154	128	5
49010006	Finns Folkshögskola sauna	6678187	3365680	15	20	kivikautinen	asuinpaikat	ei määritelty	3	203212	Espoo	-	154	128	6
49010007	Mosabacken	6678387	3365832	15	25	kivikautinen	asuinpaikat	ei määritelty	3	203212	Espoo	-	155	128	7
49010008	Kosthålle	6678427	3365981	15	20	kivikautinen	asuinpaikat	ei määritelty	2	203212	Espoo	-	158	128	8
49010009	Hingsthagen	6678845	3366017	10	15	kivikautinen	asuinpaikat	ei määritelty	2	203212	Espoo	-	156	128	9
49010010	Hemkär 1	6679588	3365868	15	16	kivikautinen	asuinpaikat	ei määritelty	3	203212	Espoo	-	157	128	10
49010011	Björkbacka	6679653	3366223	20	27,5	varhaismetallikautinen	asuinpaikat	ei määritelty	2	203212	Espoo	-	158	128	11
49010012	Bergdal	6679974	3366855	25	35	varhaismetallikautinen	asuinpaikat	ei määritelty	1/2	203212	Espoo	x	134	128	12
49010013	Kläppkärr	6679858	3366228	25	35	kivikautinen	asuinpaikat	ei määritelty	2	203212	Espoo	-	158	128	13
49010014	Kronberg	6679765	3365892	20	30	kivikautinen	asuinpaikat	ei määritelty	2	203212	Espoo	-	157	128	14
49010015	Hemkär pohjoinen	6679801	3365679	20	25	kivikautinen	asuinpaikat	ei määritelty	2	203212	Espoo	-	159	128	15
49010016	Sperrings	6679937	3365569	25	35	kivikautinen	asuinpaikat	ei määritelty	1	203212	Espoo	x	159	128	16
49010017	Toivola	6680227	3365390	25	30	kivikautinen	asuinpaikat	ei määritelty	2	203212	Espoo	x	135	128	17
49010018	Stenkulla	6680146	3365241	30	35	kivikautinen	asuinpaikat	ei määritelty	2	203212	Espoo	x	160	128	18
49010019	Vadspång Mellankär	6680436	3365592	28	32	kivikautinen	asuinpaikat	ei määritelty	2	203212	Espoo	x	161	128	19
49010020	Mossåker	6680384	3365860	28	30	kivikautinen	asuinpaikat	ei määritelty	2	203212	Espoo	x	161	128	20
49010021	Lillguss Storåker	6679496	3364688	16	24	kivikautinen	asuinpaikat	määritelty	3	203212	Espoo	x	-	128	21
49010022	Järtbacka	6679813	3364763	30	40	kivikautinen	asuinpaikat	ei määritelty	3	203212	Espoo	x	162	128	22
49010023	Järtbacka lounainen	6679760	3364610	18	25	kivikautinen	asuinpaikat	ei määritelty	2	203212	Espoo	x	162	128	23
49010024	Koivulehto (Järtbacka pohjoinen)	6679977	3364670	25	35	kivikautinen	asuinpaikat	ei määritelty	2	203212	Espoo	x	162	128	24
49010025	Erkulla 1	6679723	3364098	18	22	kivikautinen	asuinpaikat	ei määritelty	2	203212	Espoo	x	163	128	25
49010026	Björkdal	6680185	3364444	30	34	kivikautinen	asuinpaikat	ei määritelty	2	203212	Espoo	x	164	128	26
49010027	Spörmål	6680304	3364325	25	35	kivikautinen	asuinpaikat	ei määritelty	2	203212	Espoo	x	164	128	27
49010028	Bredstensbäck	6680341	3363596	26	27	kivikautinen	asuinpaikat	ei määritelty	2	203209	Vitträsk	x	165	128	28
49010029	Fagerängen	6681342	3363280	30	35	kivikautinen	asuinpaikat	ei määritelty	2	203209	Vitträsk	x	166	128	29
49010030	Lockkärrshage	6680704	3363001	25	35	kivikautinen	asuinpaikat	ei määritelty	2	203209	Vitträsk	x	167	128	30
49010031	Riåker	6680464	3362813	24	26	kivikautinen	asuinpaikat	ei määritelty	2	203209	Vitträsk	x	167	128	31
49010032	Niemis Storängen	6680827	3362506	20	30	kivikautinen	asuinpaikat	ei määritelty	2	203209	Vitträsk	x	168	128	32
49010033	Jorreåker	6680733	3362362	22	28	kivikautinen	asuinpaikat	ei määritelty	2	203209	Vitträsk	x	168	128	33
49010034	Nyåker	6681095	3362118	25	35	kivikautinen	asuinpaikat	ei määritelty	2	203209	Vitträsk	x	169	128	34
49010035	Launisåker	6681281	3362427	30	40	kivikautinen	asuinpaikat	ei määritelty	2	203209	Vitträsk	x	169	128	35
49010036	Syvåoja	6681744	3362588	40	44	kivikautinen	asuinpaikat	ei määritelty	2	203209	Vitträsk	x	170	128	36
49010037	Putkars	6682379	3362988	45	50	kivikautinen	asuinpaikat	ei määritelty	2	203209	Vitträsk	x	171	128	37
49010038	Brinkensbacka	6678535	3366447	20	24	kivikautinen	asuinpaikat	ei määritelty	2	203212	Espoo	x	153	128	38
49010039	Mäntymäki	6678990	3367229	22	25	kivikautinen	asuinpaikat	ei määritelty	2	203212	Espoo	x	172	128	39
49010040	Mynt	6679437	3366678	25	30	kivi- ja tai pronssikautinen	asuinpaikat	ei määritelty	2/3	203212	Espoo	x	136	128	40
49010054	Stenbacka	6676350	3366873	20	25	kivikautinen	asuinpaikat	ei määritelty	2/3	203212	Espoo	x	137	129	54
49010055	Bensuls	6678700	3368202	20	25	kivikautinen	asuinpaikat	ei määritelty	2	203212	Espoo	x	138	128	55
49010069	Lill-Ingåla	6681370	3375222	40	42	kivikautinen	asuinpaikat	ei määritelty	2/3	203403	Tapiola	x	173	132	69
49010070	Bolarskog 3	6676828	3372044	16	22	kivikautinen	asuinpaikat	ei määritelty	1/2	203212	Espoo	x	139	129	70
49010071	Bolarskog 2	6676500	3372535	16	18	varhaismetallikautinen	asuinpaikat	ei määritelty	3	203212	Espoo	x	149	129	71
49010072	Bolarskog 1	6676008	3372700	14	16	varhaismetallikautinen	asuinpaikat	ei määritelty	3	203212	Espoo	x	144	129	72
49010073	Lillhemt Torsbacka	6677474	3374380	10	20	varhaismetallikautinen	asuinpaikat	ei määritelty	2/3	203403	Tapiola	x	140	131	73
49010074	Björmbäcka	6679235	3374609	20	21	kivikautinen	asuinpaikat	ei määritelty	3	203403	Tapiola	x	-	132	74
49010075	Lintuvaara	6683876	3379223	35	37	kivikautinen	asuinpaikat	ei määritelty	3	204301	Hämeenkyliä	x	-	132	75

49010076	Nybacka	6683051	3380089	28	30	kivikautinen	asuinpaikat	ei määritelty	3	204301	Hämeenkylä	-	-	132	76
49010077	Viirukallio	6676262	3366536	29	30	pronssikautinen?	kivirakenteet	röykkiöt	2	203212	Espoo	X	141	129	77
49010078	Jätteberget	6677442	3367880	40	42	pronssikautinen?	kivirakenteet	röykkiöt	3	203212	Espoo	x	-	129	78
49010079	Backisåker 2	6678034	3365881	15	16	kivirakenteet	historiallinen	röykkiöt	2	203212	Espoo	-	154	128	79
49010080	Bastvik Kasberget	6674970	3367898	50	52	pronssikautinen	kivirakenteet	röykkiöt	1	203212	Espoo	X	142	129	80
49010081	Korsnäs	6672125	3369309	17	19	pronssi- ja/tai rautakautinen	kivirakenteet	röykkiöt	1	203211	Soukka	x	143	130	81
49010082	Skrattberget, etelä	6672147	3369459	16	17	pronssi- ja/tai rautakautinen	kivirakenteet	röykkiöt	1	203212	Espoo	x	143	130	82
49010083	Skrattberget	6672283	3369366	34	35	pronssikautinen	kivirakenteet	röykkiöt	1	203212	Espoo	x	143	130	83
49010084	Sökö	6672340	3369776	16	17	pronssi- ja/tai rautakautinen	kivirakenteet	röykkiöt	1	203212	Espoo	x	174	130	84
49010085	Mustasaari	6669533	3370450	17	18	pronssikautinen	kivirakenteet	röykkiöt	1	203211	Soukka	-	175	130	85
49010086	Sunds Kasaberget	6671306	3371525	38	40	pronssikautinen	kivirakenteet	röykkiöt	1	203211	Soukka	x	176	130	86
49010087	Kaitans Sjalöberget	6672639	3372969	21	22	pronssikautinen	kivirakenteet	röykkiöt	1	203212	Espoo	x	177	130	87
49010088	Ladusvedängen	6676405	3370452	18	21	pronssi- ja/tai rautakautinen	kivirakenteet	röykkiöt	2/3	203212	Espoo	x	178	129	88
49010089	Bolarskog Marängen	6676074	3372664	17	18	pronssi- ja/tai rautakautinen	kivirakenteet	röykkiöt	1	203212	Espoo	X	144	129	89
49010090	Bolarskog	6676352	3372180	20	21	pronssi- ja/tai rautakautinen	kivirakenteet	röykkiöt	1	203212	Espoo	X	148	129	90
49010091	Bolarskog Videbo	6676715	3372153	20	21	pronssi- ja/tai rautakautinen	kivirakenteet	röykkiöt	1	203212	Espoo	X	139	129	91
49010092	Storhemt	6677757	3373204	18	28	ajoittamaton	kivirakenteet	röykkiöt	1/2	203212	Espoo	x	179	129	92
49010093	Gäddvik Kasaberget	6674212	3376160	35	36	pronssikautinen	kivirakenteet	röykkiöt	1	203403	Tapiola	x	180	131	93
49010094	Juhanila	6677637	3376078	11	0	ajoittamaton	kivirakenteet	röykkiöt	3	203403	Tapiola	-	-	131	94
49010095	Kaskrödselbacken	6679401	3375079	25	35	ajoittamaton	kivirakenteet	röykkiöt	2/3	203403	Tapiola	x	145	132	95
49010096	Ormberget	6679624	3377159	22	26	pronssi- ja/tai rautakautinen	kivirakenteet	röykkiöt	1	203403	Tapiola	x	181	132	96
49010097	Otaniemi	6677060	3380102	15	16	rautakautinen?	kivirakenteet	röykkiöt	1	203403	Tapiola	x	182	131	97
49010098	Bredvik	6678405	3378207	14	16	ajoittamaton	kivirakenteet	röykkiöt	3	203403	Tapiola	-	-	131	98
49010099	Smedsby	6680180	3375040	32	39	ajoittamaton	kivirakenteet	röykkiöt	1	203403	Tapiola	x	183	132	99
49010100	Dävits	6677477	3375510	20	22	pronssi- ja/tai rautakautinen	hautapaikat	kivilatomukset	1	203403	Tapiola	x	184	131	100
49010101	Teerimäki Hongikko	6676190	3369707	28	30	ajoittamaton	kivirakenteet	röykkiöt	1	203212	Espoo	x	185	129	101
49010103	Västerängen	6681680	3377795	18	20	pronssi- ja/tai rautakautinen	kivirakenteet	röykkiöt	1	203403	Tapiola	x	146	132	103
49010104	Bosmalm	6677164	3372152	22	26	kivikautinen	asuinpaikat	ei määritelty	3	203212	Espoo	-	-	129	104
49010105	Tillinmäki-Tillintie	6675386	3368407	23	26	kivikautinen	asuinpaikat	ei määritelty	2	203212	Espoo	x	147	129	105
49010115	Hiidenkiukaantie	6676386	3372174	18	22	kivikautinen	asuinpaikat	ei määritelty	2	203212	Espoo	x	148	129	115
49010116	Hemkärr 2	6679710	3365534	18	22	asuinpaikat	kivikautinen	ei määritelty	2	203212	Espoo	-	159	128	116
49010117	Sperringsin hiekkakuoppa NE	6679792	3364958	37	38	kivikautinen	asuinpaikat	ei määritelty	2	203212	Espoo	-	186	128	117
49010118	Järtbacka S	6679642	3364775	18	0	kivikautinen	asuinpaikat	ei määritelty	2	203212	Espoo	x	186	128	118
49010119	Maarinniitty	6676332	3372462	13	14	rautakautinen(?)	kivirakenteet	röykkiöt	2	203212	Espoo	x	129	129	119
49010120	Granudd	6679145	3364933	18	24	kivikautinen	asuinpaikat	ei määritelty	2	203212	Espoo	x	150	128	120
49010121	Erkulla 2	6679496	3363917	18	20	kivikautinen	asuinpaikat	ei määritelty	2	203212	Espoo	x	163	128	121
49010122	Leppäsillanpuisto	6681693	3377584	14	16	varhaismetallikautinen	asuinpaikat	ei määritelty	2	203403	Tapiola	x	146	132	122
49010123	Urheilupuisto	6681564	3378209	20	26	kivikautinen	asuinpaikat	ei määritelty	2	203403	Tapiola	x	187	132	123
49010126	Nuottaniemi	6672620	3374348	14	16	pronssi- ja/tai rautakautinen	kivirakenteet	röykkiöt	2	203403	Tapiola	x	188	130	126
49010127	Tähtimötie 3	6682122	3377125	26	28	pronssi- ja/tai rautakautinen	kivirakenteet	röykkiöt	2	204301	Hämeenkylä	x	189	132	127
49010128	Rastasmäki	6682587	3377294	36	36	ajoittamaton	kivirakenteet	kiukaat	3	204301	Hämeenkylä	-	-	132	128
49010129	Painiitty	6682524	3380246	24	25	ajoittamaton	kivirakenteet	röykkiöt	2	204301	Hämeenkylä	x	151	132	129
49010130	Painiitty 2	6682505	3380095	26	27	ajoittamaton	kivirakenteet	röykkiöt	2	204301	Hämeenkylä	x	151	132	130
49010131	Lukukallio	6677161	3375526	32	33	ajoittamaton	kivirakenteet	latomukset	3	203403	Tapiola	-	-	131	131
49010133	Vapaaniemi	6673557	3373828	16	16	pronssikautinen?	kivirakenteet	röykkiöt	3	203403	Tapiola	-	-	130	133
1000003318	Stensskog	6680435	3375287	38	38	ajoittamaton	kivirakenteet	röykkiöt	2	203403	Tapiola	x	183	132	3318
1000003683	Monikko	6681864	3377870	20	24	kivikautinen	asuinpaikat	ei määritelty	2	204301	Hämeenkylä	x	146	132	3683
1000004097	Möilimäenpelto	6678178	3375182	22	26	kivikautinen	asuinpaikat	ei määritelty	2	203403	Tapiola	x	152	131	4097
1000004098	Kuninkaankartano	6678373	3366327	24	25	kivi- ja/tai pronssikautinen	kivirakenteet	röykkiöt	2	203212	Espoo	x	153	128	4098
1000004099	Koirarata	6681811	3378058	15	16	kivikautinen	asuinpaikat	ei määritelty	2/3	203403	Tapiola	-	187	132	4099
1000004100	Kalkutu	6680087	3365083	35	36	kivikautinen	asuinpaikat	ei määritelty	2	203212	Espoo	-	160	128	4100

ESPOON ETELÄOSIEN YLEISKAAVA-ALUEEN ESIHISTORIALLISET KIINTEÄT MUINAISJÄÄNNÖKSET

Luettelo Museoviraston muinaisjäännösrekisterin mukaan 31.8.2005

Grankulla

Tyyppi:	asuinpaikat	Muinaisjäännöstunnus:	49010001
Alatyyppi:	ei määritelty	Peruskartta:	203212 Espoo
Ajoitus:	kivikautinen	P:	6677900
Rauhoitusluokka	2	I:	3365336
		Z:	13 - 20

Kuvaus:

Jyrkästi etelään ja eteläkaakkoon viettävä pelto- ja puutarharinne Grankullan talon ja Mankintien välissä. Löytöinä keramiikkaa, hiottu liuskeenpala ja kvartsi-iskoksia.

Tutkimukset:

Timo Jussila 1990 kartoitus
Matti Huurre 1962 inventointi
Sirkka-Liisa Seppälä 2005 inventointi

Finns

Tyyppi:	asuinpaikat	Muinaisjäännöstunnus:	49010002
Alatyyppi:	ei määritelty	Peruskartta:	203212 Espoo
Ajoitus:	kivikautinen	P:	6677931
Rauhoitusluokka	1	I:	3365659
		Z:	19 - 26

Kuvaus:

Metsäinen, eteläinen mäenrinne, jossa on hiekkakuoppia. Asuinpaikka sijaitsee Kehä III länsipuolella ja Kauklahdenväylän pohjoispuolella em. teiden liittymäkohdalla. Vuoden 2004 inventoinnissa havaittiin useita kivikautisia löytöalueita sekä yksi ajaltaan epämääräinen röykkiö. Asuinpaikka osittain tutkittu. Löytöinä keramiikkaa, kvartsi- ja kivilaji-iskoksia, palanutta luuta, piikaapimia, pii-iskoksia, tasataltoja, kiviesineiden katkelmia, jauhinkiviä, hiomalaakoja.

Tutkimukset:

Tryggve Gestrin 1990 kaivaus
Jussi-Pekka Taavitsainen 1981 koekaivaus
Ari Siiriäinen 1965 kaivaus
Matti Huurre 1962 inventointi
Aarne Äyräpää 1924 kaivaus
Aarne Äyräpää 1923 kaivaus
Aarne Äyräpää 1917 inventointi
Henrik Jansson 2004 inventointi

Mankåker

Tyyppi:	asuinpaikat	Muinaisjäännöstunnus:	49010003
Alatyyppi:	ei määritelty	Peruskartta:	203212 Espoo
Ajoitus:	kivikautinen	P:	6677789
Rauhoitusluokka	3	I:	3365820
		Z:	10 - 10

Kuvaus:

Pellon ja metsän laitaa. Tutkittu loppuun. Löytöinä hiottu liuskeenpala, palanutta luuta, kvartsi-iskos.

Tutkimukset:

Matti Huurre 1962 inventointi
Ari Siiriäinen 1965 kaivaus

Backisåker 1

Tyyppi:	asuinpaikat	Muinaisjäännöstunnus:	49010004
Alatyyppi:	ei määritelty	Peruskartta:	203212 Espoo
Ajoitus:	kivikautinen	P:	6678014
Rauhoitusluokka	2	I:	3365883
		Z:	10 - 15

Kuvaus:

Peltoa ja metsikköä Finnsin mäen itäpuolella Kehä III:n länsipuolella, 200 m pohjoiseen Kehä III ja Kauklahdenväylän risteyksestä. Löydöt keramiikkaa, kvartsi-iskoksia, piikaavin, savenpala. Kiukaisten kulttuurin asuinpaikka.

Tutkimukset:

Matti Huurre 1962 inventointi
Henrik Jansson 2004 inventointi

Finns läntinen

Tyyppi:	asuinpaikat	Muinaisjäännöstunnus:	49010005
Alatyyppi:	ei määritelty	Peruskartta:	203212 Espoo
Ajoitus:	kivikautinen	P:	6678123
Rauhoitusluokka	3	I:	3365601
		Z:	30 - 35

Kuvaus:

Metsäinen ja kallioinen mäenlaki. Löytöinä keramiikkaa (KM 10557:16) ja kvartsi-iskoksia. Ollut ilmeisesti hyvin pienialainen asuinpaikka.

Tutkimukset:

Jussi-Pekka Taavitsainen 1981 kaivaus
Matti Huurre 1962 inventointi
Henrik Jansson 2004 inventointi

Finns Folkshögskola sauna

Tyyppi:	asuinpaikat	Muinaisjäännöstunnus:	49010006
Alatyyppi:	ei määritelty	Peruskartta:	203212 Espoo
Ajoitus:	kivikautinen	P:	6678187
Rauhoitusluokka	3	I:	3365680
		Z:	15 - 20

Kuvaus:

Kohde sijainnut 250 m pohjoiseen Finnsinmäellä, 250 m pohjoiseen Kauklahdenväylän risteyksestä. Löydöt kirveen katkelma, liuske-esine ja kvartsi. Tulkittu 2004 inventoinnissa irtolöytökohteeksi.

Tutkimukset:

Matti Huurre 1962 inventointi
Jussi-Pekka Taavitsainen 1981 kaivaus
Henrik Jansson 2004 inventointi

Mosabacken

Tyyppi: asuinpaikat
Alatyyppi: ei määritelty
Ajoitus: kivikautinen
Rauhoitusluokka 3

Muinaisjäännöstunnus: 49010007
Peruskartta: 203212 Espoo
P: 6678387
I: 3365832
Z: 15 - 25

Kuvaus:

Kohde sijaitsee Finnsintien länsipuolella n. 500 m pohjoiseen Kauklahdenväylästä. Löytöinä Kiukaisten tyyppin kirves ja kvartsi-iskoksia. Kohde tulkittu 2004 inventoinnissa irtolöytöpaikaksi.

Tutkimukset:

Matti Huurre 1962 inventointi
 Henrik Jansson 2004 inventointi

Kosthålle

Tyyppi: asuinpaikat
Alatyyppi: ei määritelty
Ajoitus: kivikautinen
Rauhoitusluokka 2

Muinaisjäännöstunnus: 49010008
Peruskartta: 203212 Espoo
P: 6678427
I: 3365981
Z: 15 - 20

Kuvaus:

Peltorinne Mankinjoen länsipuolella, Espoon kartanon päärakennuksesta n. 400 m etelälounaaseen, kartanon navetan itäpuolella. Löydöt keramiikkaa ja kvartsi-iskoksia. Pienialainen asuinpaikka.

Tutkimukset:

Matti Huurre 1962 inventointi
 Henrik Jansson 2004 inventointi

Hingsthagen

Tyyppi: asuinpaikat
Alatyyppi: ei määritelty
Ajoitus: kivikautinen
Rauhoitusluokka 2

Muinaisjäännöstunnus: 49010009
Peruskartta: 203212 Espoo
P: 6678845
I: 3366017
Z: 10 - 15

Kuvaus:

Hakamaata Espoon kartanon päärakennuksesta n. 100 m länsiluoteeseen Mankinjoen pohjoispuolella. Löydöt kaksi esinettä Espoon kartanon kokoelmissa (Kiukaisten tyyppin tasataltta, poikkikirves).

Tutkimukset:

Matti Huurre 1962 inventointi
 Henrik Jansson 2004 inventointi

Hemkär 1

Tyyppi: asuinpaikat
Alatyyppi: ei määritely
Ajoitus: kivikautinen
Rauhoitusluokka 3

Muinaisjäännöstunnus: 49010010
Peruskartta: 203212 Espoo
P: 6679588
I: 3365868
Z: 15 - 16

Kuvaus:

Asuinpaikka sijaitsee peltokumpareella Forsbackantien länsipuolella n. 750 m Espoon kartanosta pohjoisluoteeseen. Löytöinä keramiikanpala, kvartsitaltta ja kvartsi-iskoksia. Koekuopituksessa 2005 paikalta ei tavattu mitään merkkiä muinaisjäännöksestä.

Tutkimukset:

Matti Huurre 1962 inventointi
 Henrik Jansson 2004 inventointi

Björkbacka

Tyyppi: asuinpaikat
Alatyyppi: ei määritely
Ajoitus: varhaismetallikautinen
Rauhoitusluokka 2

Muinaisjäännöstunnus: 49010011
Peruskartta: 203212 Espoo
P: 6679653
I: 3366223
Z: 20 - 27,5

Kuvaus:

Asuinpaikka sijaitsee metsäsaarekkeella ja lounaaseen ja etelään viettävällä peltorinteellä Peringintien länsipuolella. Löytöinä tasataltoja, kvartsiesine, kvartsi-iskoksia sekä naarmupintaista keramiikkaa. Nuorakeraaminen/varhaismetallikautinen asuinpaikka.

Tutkimukset:

Matti Huurre 1962 inventointi
 Henrik Jansson 2004 inventointi

Bergdal

Tyyppi: asuinpaikat
Alatyyppi: ei määritely
Ajoitus: varhaismetallikautinen
Rauhoitusluokka 1/2

Muinaisjäännöstunnus: 49010012
Peruskartta: 203212 Espoo
P: 6679974
I: 3366855
Z: 25 - 35

Kuvaus:

Kohde sijaitsee Mynttiläntien varressa, kilometrin Kehä III:n pohjoispuolella, ehjässä metsämaastossa. Asuinpaikka ajoittuu löytöjen perusteella pääosin varhaismetallikautiseksi. Paikalta on saatu talteen mm. Morby-keramiikkaa, mutta myös joitakin mesoliittisen ajan löytöjä. Kohde on Espoon oloissa poikkeuksellisen hyvin säilynyt kokonaisuus.

Tutkimukset:

Jan Fast 1997 kaivaus
 Matti Huurre 1962 inventointi
 Sirkka-Liisa Seppälä 2005 inventointi

Kläppkärr

Tyyppi: asuinpaikat
Alatyyppi: ei määritelty
Ajoitus: kivikautinen
Rauhoitusluokka 2

Muinaisjännöstunnus: 49010013
Peruskartta: 203212 Espoo
P: 6679858
I: 3366228
Z: 25 - 35

Kuvaus:

Koilliseen viettävä peltorinne Peringintieltä erkanevan Läpisuontien pohjoispuolella, tien päästä n. 200 m pohjoiseen. Löytöinä keramiikkaa, kvartsiesineitä ja -iskoksia, tasatalttoja, kourutalttoja, poikkikirves ja hioimia. Ajoitus nuorempi varhaiskampakkeramiikka - nuorakeramiikka.

Tutkimukset:

Jan Fast 1999 kaivaus
 Jan Fast 1998 koekaivaus
 Ella Kivikoski 1934 tarkastus
 Matti Huurre 1962 inventointi
 Henrik Jansson 2004 inventointi

Kronberg

Tyyppi: asuinpaikat
Alatyyppi: ei määritelty
Ajoitus: kivikautinen
Rauhoitusluokka 2

Muinaisjännöstunnus: 49010014
Peruskartta: 203212 Espoo
P: 6679765
I: 3365892
Z: 20 - 30

Kuvaus:

Peltoa ja puutarhaa Peringintien mutkassa n. 1,1 km Kehä III:sta pohjoiseen. Löytöinä tasatalttoja, poikkikirves, suippohamaraisen reikäkirveen kanta, oikokirveen puolikas, riipuskovasin, hioin, jauhinkiven puolikas ja kvartsikaavin.

Tutkimukset:

Matti Huurre 1962 inventointi
 Henrik Jansson 2004 inventointi

Hemkärr pohjoinen

Tyyppi: asuinpaikat
Alatyyppi: ei määritelty
Ajoitus: kivikautinen
Rauhoitusluokka 2

Muinaisjännöstunnus: 49010015
Peruskartta: 203212 Espoo
P: 6679801
I: 3365679
Z: 20 - 25

Kuvaus:

Peltoaluetta Peringintien eteläpuolella Forsbackantien ja Peringintien liittymän kohdalla. Löytöinä keramiikkaa, kvartsi-iskoksia, yksinkertainen reikäkirves, kourutaltta, tasataltan katkelma, kirveen teelmä (10814:4) ja hiomalaaka.

Tutkimukset:

Matti Huurre 1962 inventointi
 Henrik Jansson 2004 inventointi

Sperrings

Tyyppi: asuinpaikat
Alatyyppi: ei määritelty
Ajoitus: kivikautinen
Rauhoitusluokka 1

Muinaisjännöstunnus: 49010016
Peruskartta: 203212 Espoo
P: 6679937
I: 3365569
Z: 25 - 35

Kuvaus:

Asuinpaikka sijaitsee pellolla, pihamaalla, tiellä ja hiekkakuopissa Peringintien pohjoispuolella ja Forsbackantien länsipuolella teiden liittymäkohdassa. Osittain tutkittu. Löytöinä keramiikkaa, kvartsi- ja kivilaji-iskoksia, palanutta luuta, tasataltoja, kivi- ja kivi- ja niiden teelmiä, hioinkiviä, piinuolenkärki, savi-idolien katkelmia.

Tutkimukset:

Matti Huurre 1962 inventointi
 Aarne Äyräpää 1924 kaivaus
 Aarne Äyräpää 1923 kaivaus
 Henrik Jansson 2004 inventointi
 Sirkka-Liisa Seppälä 2005 tarkastus

Toivola

Tyyppi: asuinpaikat
Alatyyppi: ei määritelty
Ajoitus: kivikautinen
Rauhoitusluokka 2

Muinaisjännöstunnus: 49010017
Peruskartta: 203212 Espoo
P: 6680227
I: 3365390
Z: 25 - 30

Kuvaus:

Kohde sijaitsee Espoon keskuksesta 4,8 km länteen, Peringissä (Sperrings), Peringintien 14 kohdalla, tien pohjoispuolisella peltoaukealla (alueet A–C) ja tien eteläpuolisen harjanteen etelärinteessä (alue D). Löytöinä keramiikkaa, kivesineitä, kvartsi- ja kivilaji-iskoksia ja kvartsesineitä. Alueet B ja D asuinpaikkoja, alueet A ja C todennäköisesti irtolöytöpaikkoja.

Tutkimukset:

Matti Huurre 1962 inventointi
 Eeva-Liisa Schulz 2003 koekaivaus
 Sirkka-Liisa Seppälä 2005 inventointi

Stenkulla

Tyyppi: asuinpaikat
Alatyyppi: ei määritelty
Ajoitus: kivikautinen
Rauhoitusluokka 2

Muinaisjännöstunnus: 49010018
Peruskartta: 203212 Espoo
P: 6680146
I: 3365241
Z: 30 - 35

Kuvaus:

Kohde sijaitsee Peringintien vieressä, sen ja Mankinjokeen laskevan ojan välissä, puutarhassa ja pellolla. Löytöinä keramiikkaa, vasarakirveen katkelma, hioin, kvartsi- ja kivilaji-iskoksia, esineiden katkelmia.

Tutkimukset:

Matti Huurre 1962 inventointi
 Eeva-Liisa Schulz 2003 koekaivaus
 Sirkka-Liisa Seppälä 2005 tarkastus

Vadspång Mellankärr

Tyyppi: asuinpaikat
Alatyyppi: ei määriteltä
Ajoitus: kivikautinen
Rauhoitusluokka 2

Muinaisjännöstunnus: 49010019

Peruskartta: 203212 Espoo
P: 6680436
I: 3365592
Z: 28 - 32

Kuvaus:

Kohde sijaitsee entisellä pellolla ja metsän reunassa, 600 m Sperringsin asuinpaikasta pohjoiseen. Löydöt kiviaseen katkelma ja kvartsi-iskoksia.

Tutkimukset:

Sirkka-Liisa Seppälä 2005 tarkastus
 Matti Huurre 1962 inventointi

Mossåker

Tyyppi: asuinpaikat
Alatyyppi: ei määriteltä
Ajoitus: kivikautinen
Rauhoitusluokka 2

Muinaisjännöstunnus: 49010020

Peruskartta: 203212 Espoo
P: 6680384
I: 3365860
Z: 28 - 30

Kuvaus:

Peltoaluetta Forsbackantien länsipuolella, Sperringsin notkon koillisin kulma. Löydöt poikkikirves ja kiviliuska.

Tutkimukset:

Matti Huurre 1962 inventointi
 Sirkka-Liisa Seppälä 2005 tarkastus

Lillguss Storåker

Tyyppi: asuinpaikat
Alatyyppi: ei määriteltä
Ajoitus: kivikautinen
Rauhoitusluokka 3

Muinaisjännöstunnus: 49010021

Peruskartta: 203212 Espoo
P: 6679496
I: 3364688
Z: 16 - 24

Kuvaus:

Kohde on sijainnut Mankinjoen pohjoispuolella peltokumpareella, joka on hävitetty hiekanotossa. Tutkittu ja tuhoutunut kokonaan. Löydöt keramiikkaa, kvartsi- ja pii-iskoksia, piipaloja, kvartsiesineitä, palanutta luuta, savitiivistettä, kivi-irveitä, kiviesineiden katkelmia, hioinkiviä, suippohamaraisen reikäkiven katkelma, pyöreä reikäkivi, pronssikierukka.

Tutkimukset:

Matti Huurre 1962 inventointi
 Aarne Äyräpää 1931 tarkastus
 Matti Huurre, Anna-Liisa Hirviluoto 1962 tarkastus
 Eeva Väänänen 1966 kaivaus

Järbacka

Tyyppi: asuinpaikat
Alatyyppi: ei määritelty
Ajoitus: kivikautinen
Rauhoitusluokka 3

Muinaisjännöstunnus: 49010022
Peruskartta: 203212 Espoo
P: 6679813
I: 3364763
Z: 30 - 40

Kuvaus:

Kohde on sijainnut Järbackan (peruskartalla Järpbackan) metsäisen mäen etelärinteellä. Suurimmaksi osaksi soranoton tuhoama. Löydöt kirveen teelmän kappale, nelisivuinen oikokirveen kappale, nuorakeraamisen saviastian pala, hiiltä, kirveen kappale, keramiikkaa (I:1) kvartssia, tasataltta.

Tutkimukset:

Matti Huurre 1962 inventointi

Järbacka lounainen

Tyyppi: asuinpaikat
Alatyyppi: ei määritelty
Ajoitus: kivikautinen
Rauhoitusluokka 2

Muinaisjännöstunnus: 49010023
Peruskartta: 203212 Espoo
P: 6679760
I: 3364610
Z: 18 - 25

Kuvaus:

Kohde sijaitsee Tunfallintien ja Halujärventien risteuksen luoteispuolisessa peltokolmiossa ja jatkuu Tunfallintien eteläpuolelle. Löydöt tasataltta, kiviaseen katkelma, reikäkirveen teelmän puolikas, hioimia, kvartsi-iskos.

Tutkimukset:

Matti Huurre 1962 inventointi
 Jussi-Pekka Taavitsainen 1989 tarkastus
 Sirkka-Liisa Seppälä 2005 tarkastus

Koivulehto (Järbacka pohjoinen)

Tyyppi: asuinpaikat
Alatyyppi: ei määritelty
Ajoitus: kivikautinen
Rauhoitusluokka 2

Muinaisjännöstunnus: 49010024
Peruskartta: 203212 Espoo
P: 6679977
I: 3364670
Z: 25 - 35

Kuvaus:

Kohde sijaitsee länteen viettävällä peltorinteellä ja talojen puutarhassa, Halujärventien itäpuolella n. 250 m pohjoiseen Tunfallintien ja Halujärventien risteyksestä. Löydöt keramiikkaa, kvartsi- ja kivilaji-iskoksia, kvartsisiesineitä, kivikirveitä, kourutaltoja, tasataltta, hioinkiviä, piin pala, palanutta savea.

Tutkimukset:

Matti Huurre 1962 inventointi
 Sirkka-Liisa Seppälä 2005 tarkastus

Erkulla 1

Tyyppi: asuinpaikat
Alatyyppi: ei määritelty
Ajoitus: kivikautinen
Rauhoitusluokka 2

Muinaisjännöstunnus: 49010025
Peruskartta: 203212 Espoo
P: 6679723
I: 3364098
Z: 20 - 25

Kuvaus:

Asuinpaikka sijaitsee loivasti kaakkoon viettävässä savipellossa Tunfallintien ja Erkkullan talon eteläpuolella. Löydöt kivikirveitä ja niiden katkelmia, kvartsi-iskoksia, palanutta savea.

Tutkimukset:

Timo Jussila 1989 inventointi
 Matti Huurre 1962 inventointi
 Sirkka-Liisa Seppälä 2005 tarkastus

Björkdal

Tyyppi: asuinpaikat
Alatyyppi: ei määritelty
Ajoitus: kivikautinen
Rauhoitusluokka 2

Muinaisjännöstunnus: 49010026
Peruskartta: 203212 Espoo
P: 6680185
I: 3364444
Z: 30 - 34

Kuvaus:

Kohde sijaitsee omakotitalon tontilla Halujärventien ja Loojärventien risteyksen kaakkoispuolella. Paikka on loivasti lounaaseen viettävää rinnettä. Löydöt kappale hiomalaakaa ja hioimen katkelma, kivensirpaleita.

Tutkimukset:

Matti Huurre 1962 inventointi
 Sirkka-Liisa Seppälä 2005 tarkastus

Spörsåål

Tyyppi: asuinpaikat
Alatyyppi: ei määritelty
Ajoitus: kivikautinen
Rauhoitusluokka 2

Muinaisjännöstunnus: 49010027
Peruskartta: 203212 Espoo
P: 6680304
I: 3364325
Z: 30 - 34

Kuvaus:

Kohde sijaitsee pellon kulmauksessa ja metsikköisessä mäessä Halujärventien ja Loojärventien risteyksen luoteispuolella. Löydöt alkeellisen kirveen teelmä, kourutaltoa, pala hiomalaakaa ja hioimen katkelma, kiviaseen teelmä.

Tutkimukset:

Matti Huurre 1962 inventointi
 Sirkka-Liisa Seppälä 2005 tarkastus

Bredstensbäck

Tyyppi: asuinpaikat
Alatyyppi: ei määriteltä
Ajoitus: kivikautinen
Rauhoitusluokka 2

Muinaisjännöstunnus: 49010028
Peruskartta: 203209 Vitträsk
P: 6680341
I: 3363596
Z: 26 - 27

Kuvaus:

Asuinpaikka sijaitsee peltokumpareella Loojärventien pohjoispuolella, n. 150 m tiestä, puron länsipuolella. Löytönä kvartsiesine.

Tutkimukset:

Matti Huurre 1962 inventointi
 Sirkka-Liisa Seppälä 2005 tarkastus

Fagerängen

Tyyppi: asuinpaikat
Alatyyppi: ei määriteltä
Ajoitus: kivikautinen
Rauhoitusluokka 2

Muinaisjännöstunnus: 49010029
Peruskartta: 203209 Vitträsk
P: 6681342
I: 3363280
Z: 30 - 35

Kuvaus:

Kohde sijaitsee peltoalueella n. 1 km luoteeseen Halujärvestä ja Urbergan talosta runsas kilometri koilliseen. Alue on kapeahko peltolaakso, jonka pohjalla virtaa lounaaseen, Lockkärriin, puro. Löytöinä poikkikirveitä, hiomalaaka, hioimen kappale, kirveen katkelma.

Tutkimukset:

Matti Huurre 1962 inventointi
 Sirkka-Liisa Seppälä 2005 tarkastus

Lockkärrshage

Tyyppi: asuinpaikat
Alatyyppi: ei määriteltä
Ajoitus: kivikautinen
Rauhoitusluokka 2

Muinaisjännöstunnus: 49010030
Peruskartta: 203209 Vitträsk
P: 6680704
I: 3363001
Z: 25 - 35

Kuvaus:

Kohde sijaitsee kahdella löytöalueella pellolla ja metsikössä, 200 ja 500 m Urbergan talosta pohjoiskoilliseen. Löydöt nuorakeramiikkaa, kvartsi-iskoksia ja kvartsiesineitä, poikkikirveitä, kiviaseen katkelmia, tasatalttoja, kourutaltta, reikäkivi, hiomalaakoja, hioinkiviä, riipushioin.

Tutkimukset:

Matti Huurre 1962 inventointi
 Sirkka-Liisa Seppälä 2005 tarkastus

Riäker

Tyyppi: asuinpaikat
Alatyyppi: ei määriteltä
Ajoitus: kivikautinen
Rauhoitusluokka 2

Muinaisjännöstunnus: 49010031
Peruskartta: 203209 Vitträsk
P: 6680464
I: 3362813
Z: 24 - 26

Kuvaus:

Kohde sijaitsee Loojärven koillisrannalla, Urbergan kartanosta 170 m pohjoiseen, Loojärventien pohjoispuolisen peltoaukean itäreunassa. Löytöinä kivi- ja metallikirveitä ja niiden teelmiä, hiomalaaka sekä kivilaji-iskos.

Tutkimukset:

Matti Huurre 1962 inventointi
 Timo Jussila 1990 inventointi
 Sirkka-Liisa Seppälä 2005 tarkastus

Niemis Storängen

Tyyppi: asuinpaikat
Alatyyppi: ei määriteltä
Ajoitus: kivikautinen
Rauhoitusluokka 2

Muinaisjännöstunnus: 49010032
Peruskartta: 203209 Vitträsk
P: 6680827
I: 3362506
Z: 20 - 30

Kuvaus:

Kohde sijaitsee Loojärven koillisrannalla Niemisin ja Urbergan talojen välisellä peltoaukealla, kolmella löytöalueella. Löydöt ovat poikki- ja oikokirveitä, pohjalainen kirves, kiviesineitä, talttoja, hioimia, hiomalaaka, kvartsi- ja kivilaji-iskoksia ja huhmarkivi (KM 10557:19).

Tutkimukset:

Matti Huurre 1962 inventointi
 Sirkka-Liisa Seppälä 2005 tarkastus

Jorreåker

Tyyppi: asuinpaikat
Alatyyppi: ei määriteltä
Ajoitus: kivikautinen
Rauhoitusluokka 2

Muinaisjännöstunnus: 49010033
Peruskartta: 203209 Vitträsk
P: 6680733
I: 3362362
Z: 22 - 28

Kuvaus:

Kohde sijaitsee Loojärvestä 200 m pohjoiseen Östergårdin mäen lounaislaidalla peltokumpareella, Niemisin talosta 170 m itään. Löytöinä poikki-kirves (KM 10810:1), oikokirveitä ja niiden katkelmia, tasataltta, liuske-esine, iskoksia.

Tutkimukset:

Matti Huurre 1962 inventointi
 Sirkka-Liisa Seppälä 2005 tarkastus

Nyåker

Tyyppi: asuinpaikat
Alatyyppi: ei määritelty
Ajoitus: kivikautinen
Rauhoitusluokka 2

Muinaisjännöstunnus: 49010034
Peruskartta: 203209 Vitträsk
P: 6681095
I: 3362118
Z: 25 - 35

Kuvaus:

Kohde sijaitsee Loojärven koillisrannalla, aivan Kirkkonummen rajalla, loivasti koilliseen viettävässä pellossa. Asuinpaikka sijaitsee 350 m pohjoiseen Niemisin talosta, tilan ulkorakennuksen luoteispuolella. Löytöinä kivistä kivikirveiden ja kivesineiden teelmiä ja katkelmia, tasataltta, hioimen paloja ja kvartsi-iskos.

Tutkimukset:

Matti Huurre 1962 inventointi
 Sirkka-Liisa Seppälä 2005 tarkastus

Launisåker

Tyyppi: asuinpaikat
Alatyyppi: ei määritelty
Ajoitus: kivikautinen
Rauhoitusluokka 2

Muinaisjännöstunnus: 49010035
Peruskartta: 203209 Vitträsk
P: 6681281
I: 3362427
Z: 30 - 40

Kuvaus:

Kohde sijaitsee Loojärven koillisrannalla, Råbackantien varressa, luoteeseen ja länteen viettävässä peltokumpareella ja talon pihamaalla, Niemisin talosta 600 m koilliseen. Löytöinä keramiikkaa, ja kvartsi-iskoksia, oikokirves, vasarakirveen katkelma, tasatalttoja, hiomalaakoja, hioinkiviä, liuskekeihäänkärki ja luuesine.

Tutkimukset:

Matti Huurre 1962 inventointi
 Sirkka-Liisa Seppälä 2005 tarkastus

Syvåoja

Tyyppi: asuinpaikat
Alatyyppi: ei määritelty
Ajoitus: kivikautinen
Rauhoitusluokka 2

Muinaisjännöstunnus: 49010036
Peruskartta: 203209 Vitträsk
P: 6681744
I: 3362588
Z: 30

Kuvaus:

Kohde sijaitsee Råbackanrajan tien lounaispäässä, kallioiden välisellä kannaksella. Kirkkonummen raja on 200 m asuinpaikasta luoteeseen. Paikalla on ollut rakennuksia ja peltoa, mutta alue on metsittymässä. Löytöinä on keramiikkaa, tasataltan katkelma, hioimen pala ja iskos.

Tutkimukset:

Matti Huurre 1962 inventointi
 Sirkka-Liisa Seppälä 2005 tarkastus

Putkars

Tyyppi: asuinpaikat
Alatyyppi: ei määritelty
Ajoitus: kivikautinen
Rauhoitusluokka 2

Muinaisjännöstunnus: 49010037
Peruskartta: 203209 Vitträsk
P: 6682379
I: 3362988
Z: 45 - 50

Kuvaus:

Kohde sijaitsee Kirkkonummen rajalla, Bockkärrin torpan luoteispuolella, Bockträskistä 200 m koilliseen, Ämmäsuon kaatopaikan eteläpuolella. Paikka on entistä peltoa ja laidunta, joka on nykyisin täysin metsittyä. Löytöjä nuorakeramiikka, kiviaseen katkelma, liuske-esine.

Tutkimukset:

Matti Huurre 1962 inventointi
 Helena Ranta 2005 tarkastus
 Sirkka-Liisa Seppälä 2005 tarkastus

Brinkensbacka

Tyyppi: asuinpaikat
Alatyyppi: ei määritelty
Ajoitus: kivikautinen
Rauhoitusluokka 2

Muinaisjännöstunnus: 49010038
Peruskartta: 203212 Espoo
P: 6678535
I: 3366447
Z: 20 - 24

Kuvaus:

Kohde sijaitsee Kuninkaankartanontien koillisreunassa, vanhan hiekkakuopan reunassa metsäisen kalliomäen eteläpäässä. Löydöt keramiikkaa ja kvartsia.

Tutkimukset:

Tuula Heikkurinen-Montell 1991 tarkastus
 Matti Huurre 1962 inventointi
 Sirkka-Liisa Seppälä 2005 tarkastus

Mäntymäki

Tyyppi: asuinpaikat
Alatyyppi: ei määritelty
Ajoitus: kivikautinen
Rauhoitusluokka 2

Muinaisjännöstunnus: 49010039
Peruskartta: 203212 Espoo
P: 6678990
I: 3367229
Z: 22 - 25

Kuvaus:

Kohde sijaitsee Näkinkylässä, Sisämaantien 21 kohdalla, Mäntymäen ja Skogshyddanin talojen pihamaalla. Löydöt nuorakeramiikkaa, oikokirveen katkelma, kvartsi-iskoksia, palanutta luuta.

Tutkimukset:

Matti Huurre 1962 inventointi
 Carl-Fredrik Meinander 1964 kaivaus
 Sirkka-Liisa Seppälä 2005 tarkastus

Mynt

Tyyppi: asuinpaikat
Alatyyppi: ei määritelty
Ajoitus: kivikautinen
Rauhoitusluokka 2/3

Muinaisjäännöstunnus: 49010040
Peruskartta: 203212 Espoo
P: 6679437
I: 3366678
Z: 25 - 30

Kuvaus:

Kohde sijaitsee kalliomäen kaakkoisrinteessä Gumbölenjoen pohjoispuolella, vanhan hiekkakuopan reunassa. Asuinpaikka on ilmeisesti suureksi osaksi tutkittu ja tuhoutunut. Löydöt ovat keramiikkaa, kvartsi- ja pii-iskoksia, kivilaji-iskoksia, kvartsikaavin, palanutta luuta, talttoja, hioimia, kiviaseita ja niiden katkelmia, siimanpaino ja riipushioin. Löydöt ajoittuvat pääasiassa kampakeraamisen ajan alkupuolelle, mutta joukossa on myös Morbyn keramiikkaa.

Tutkimukset:

Carl-Fredrik Meinander 1958 kaivaus
 Matti Huurre 1962 inventointi
 Sirkka-Liisa Seppälä 2005 inventointi

Stenbacka

Tyyppi: asuinpaikat
Alatyyppi: ei määritelty
Ajoitus: kivikautinen
Rauhoitusluokka 2/3

Muinaisjäännöstunnus: 49010054
Peruskartta: 203212 Espoo
P: 6676350
I: 3366873
Z: 20 - 25

Kuvaus:

Kohde sijaitsee Kurtinniityntien varressa, Mustlaxbergenin kalliomäen itäreunassa, vanhalla hiekanottoalueella. Löytöinä muutama pala kampakeramiikkaa. Hiekanotto on todennäköisesti tuhonnut pääosan asuinpaikasta.

Tutkimukset:

Matti Huurre 1962 inventointi
 Sirkka-Liisa Seppälä 2005 inventointi

Bensuls

Tyyppi: asuinpaikat
Alatyyppi: ei määritelty
Ajoitus: kivikautinen
Rauhoitusluokka 2

Muinaisjäännöstunnus: 49010055
Peruskartta: 203212 Espoo
P: 6678700
I: 3368202
Z: 20 - 25

Kuvaus:

Kohde sijaitsee metsittyneellä peltolohkolla Espoonjokilaakson luoteisrinteellä, Bensulsintien ja Hansatien liittymäkohdassa Hansatien luoteispuolella, vajaat 100 m rantaradasta luoteeseen. Löytöinä piinpala ja kvartsi-iskoksia sekä mahdollisesti suippohamarainen reikäkiven katkelma.

Tutkimukset:

Matti Huurre 1962 inventointi
 Sirkka-Liisa Seppälä 2005 inventointi

Lill-Ingåla

Tyyppi: asuinpaikat
Alatyyppi: ei määritelty
Ajoitus: kivikautinen
Rauhoitusluokka 2

Muinaisjäännöstunnus: 49010069
Peruskartta: 203403 Tapiola
P: 6681370
I: 3375222
Z: 40 - 42

Kuvaus:

Kohde sijaitsee 100 m Turuntieltä etelään, Köysitien länsipuolella olevassa Köysikallion puistossa. Paikka on vanhaa hiekkakuoppaa, joka on nykyisin suurimmaksi osaksi rakennettu. Asuinpaikkaa saattaa olla jäljellä puiston alueella säilyneen hiekkakuopan pohjoisreunassa. Löydöt kvartsi-iskoksia.

Tutkimukset:

Matti Huurre 1962 inventointi
 Timo Jussila 1990 inventointi
 Sirkka-Liisa Seppälä 2005 tarkastus

Bolarskog 3

Tyyppi: asuinpaikat
Alatyyppi: ei määritelty
Ajoitus: kivikautinen
Rauhoitusluokka 1/2

Muinaisjäännöstunnus: 49010070
Peruskartta: 203212 Espoo
P: 6676828
I: 3372044
Z: 16 - 22

Kuvaus:

Kohde sijaitsee Malminmäentien 16-20 pohjoispuolella tien ja täytetyn hiekkakuopan välisessä metsikössä. Löydöt keramiikkaa, pikkutaltoa, liuskerenkaan katkelma, kiviesineen katkelma, kvartsi-iskoksia, pii- ja kililaji-iskoksia ja palanutta luuta. Asuinpaikka ajoittuu löytöjen perusteella pääosin kivikauden lopulle, Pyheensillan vaiheeseen. Muinaisjäännös on osin poikkeuksellisen hyvin säilynyt.

Tutkimukset:

Jan Fast 2002 kaivaus
 Jan Fast 2001 koekaivaus
 Timo Jussila 1990 inventointi
 Timo Jussila 1991 kartoitus
 Matti Huurre 1962 inventointi
 Sirkka-Liisa Seppälä 2005 inventointi

Bolarskog 2

Tyyppi: asuinpaikat
Alatyyppi: ei määritelty
Ajoitus: varhaismetallikautinen
Rauhoitusluokka 3

Muinaisjäännöstunnus: 49010071
Peruskartta: 203212 Espoo
P: 6676500
I: 3372535
Z: 16 - 18

Kuvaus:

Kohde on sijainnut Puolarmetsän sairaalasta 470 m pohjoisluoteeseen, Puolarmaarin asuntoalueen pohjoispuolella metsärinteessä. Paikalla olevan hiekkakuopan reunasta on löydetty naarmupintaista keramiikkaa ja palanutta savea. Asuinpaikka on todennäköisesti tuhoutunut kokonaan hiekanotossa.

Tutkimukset:

Timo Jussila 1989 koekaivaus
 Matti Huurre 1962 inventointi
 Sirkka-Liisa Seppälä 2005 inventointi

Bolarskog 1

Tyyppi: asuinpaikat
Alatyyppi: ei määritelty
Ajoitus: varhaismetallikautinen
Rauhoitusluokka 3

Muinaisjäännöstunnus: 49010072
Peruskartta: 203212 Espoo
P: 6676008
I: 3372700
Z: 14 - 16

Kuvaus:

Kohde sijaitsee nykyisen Puolarmetsän sairaalan kohdalla ja on todennäköisesti tuhoutunut kokonaan. Löytöinä epineoliittista keramiikkaa, kvartsi-iskoksia, savitiivistettä, palanutta luuta, kuonaa ja hihnanjakaja.

Tutkimukset:

Timo Jussila 1990 inventointi
 Arja Nissinen 1973 kaivaus
 Arja Nissinen 1972 kaivaus
 Carl-Fredrik Meinander 1964 kaivaus
 Matti Huurre 1962 inventointi
 Sirkka-Liisa Seppälä 2005 inventointi

Lillhemt Torsbacka

Tyyppi: asuinpaikat
Alatyyppi: ei määritelty
Ajoitus: varhaismetallikautinen
Rauhoitusluokka 2/3

Muinaisjäännöstunnus: 49010073
Peruskartta: 203403 Tapiola
P: 6677474
I: 3374380
Z: 10 - 20

Kuvaus:

Kohde sijaitsee Henttaan peltoaukean länsireunalla Tuurinmäentien päässä, tien länsipuolella olevan hiekkakuopan reunoilla. Asuinpaikkaa on jäljellä hiekkakuopan lounaispuolisella pihamaalla ja mahdollisesti myös kuopan länsireunoilla. Löytöinä epineoliittista keramiikkaa, savitiivistettä, jauhinkivi, kvartsi-iskos, raudankappale.

Tutkimukset:

Matti Huurre 1962 inventointi
 Timo Jussila 1990 inventointi
 Matti Huurre 1962 tarkastus
 Sirkka-Liisa Seppälä 2005 inventointi

Björnbacka

Tyyppi: asuinpaikat
Alatyyppi: ei määritelty
Ajoitus: kivikautinen
Rauhoitusluokka 3

Muinaisjäännöstunnus: 49010074
Peruskartta: 203403 Tapiola
P: 6679235
I: 3374609
Z: 20 - 21

Kuvaus:

Kohde sijaitsi vanhassa hiekkakuopassa. Nykyisin paikalla on rakennuksia. Asuinpaikka on ilmeisesti tuhoutunut täysin rakennustöissä. Löydöt vasarakerives ja nuorakeramiikkaa.

Tutkimukset:

Matti Huurre 1962 inventointi
 Timo Jussila 1990 inventointi
 Arne Tallgren 1917 tarkastus

Lintuvaara

Tyyppi: asuinpaikat
Alatyyppi: ei määritelty
Ajoitus: kivikautinen
Rauhoitusluokka 3

Muinaisjäännöstunnus: 49010075
Peruskartta: 204301 Hämeenkylä
P: 6683876
I: 3379223
Z: 35 - 37

Kuvaus:

Kohde on sijainnut omakotitalon tontilla, puutarhamaassa. Paikalta todettu liesi ja löytöinä hioin ja pala nuorakeramiikkaa. Tonttia on tutkittu rakentamisen takia 1997, mutta mitään merkkiä muinaisjäännöksestä ei tavattu. Todennäköisesti kyseessä on sisävesistön varressa sijainnut pienialainen ja vähälöytöinen nuorakeraaminen asuinpaikka.

Tutkimukset:

Dan Lindholm 1997 koekaivaus
 Matti Huurre 1962 inventointi
 Sirkka-Liisa Seppälä 2005 inventointi

Nybacka

Tyyppi: asuinpaikat
Alatyyppi: ei määritelty
Ajoitus: kivikautinen
Rauhoitusluokka 3

Muinaisjäännöstunnus: 49010076
Peruskartta: 204301 Hämeenkylä
P: 6683051
I: 3380089
Z: 28 - 30

Kuvaus:

Kohde on sijainnut Vanhan Hämeenkyläntien 54 kohdalla tien lounaispuolella. Löytöinä vasarakirveen kanta (KM 14095), piikaavin ja kvartsi-iskoksia. Alue on nykyisin täysin rakennettua ja asuinpaikka on kokonaan tuhoutunut.

Tutkimukset:

Matti Huurre 1962 inventointi
 Timo Jussila 1990 inventointi

Viirukallio

Tyyppi: kivirakenteet
Alatyyppi: röykkiöt
Ajoitus: pronssikautinen?
Rauhoitusluokka 2

Muinaisjäännöstunnus: 49010077
Peruskartta: 203212 Espoo
P: 6676262
I: 3366536
Z: 29 - 30

Kuvaus:

Kohde sijaitsee Espoonlahden pohjukan itärannan peltoaukean jälkeen nousevalla Mustlaxbergenin kalliolla. Kallion länsireunassa on pahasti tuhoutunut kiviröykkiön jäännös, kooltaan n. 6 x 6 m. Tietojen mukaan paikalla olisi ollut aiemmin suuri röykkiö.

Tutkimukset:

Matti Huurre 1962 inventointi
 Sirkka-Liisa Seppälä 2005 inventointi

Jätteberget

Tyyppi: kivirakenteet
Alatyyppi: röykkiöt
Ajoitus: pronssikautinen?
Rauhoitusluokka 3

Muinaisjäännöstunnus: 49010078

Peruskartta: 203212 Espoo
P: 6677442
I: 3367880
Z: 40 - 42

Kuvaus:

Kohde on sijainnut Bassbackenin kalliomäen laen lounaiskärjessä. Röykkiön luonne on epävarma ja se on ollut jo 1950 kokonaan hävitetty.

Tutkimukset:

Matti Huurre 1962 inventointi
 Sirkka-Liisa Seppälä 2005 tarkastus

Backisåker 2

Tyyppi: kivirakenteet
Alatyyppi: röykkiöt
Ajoitus: historiallinen
Rauhoitusluokka 2

Muinaisjäännöstunnus: 49010079

Peruskartta: 203212 Espoo
P: 6678034
I: 3365881
Z: 15 - 16

Kuvaus:

Espoon kartanon päärakennuksesta 800 m etelään pellon pohjoisosassa sijaitseva röykkiö, todennäköisesti viljelysröykkiö. Röykkiön halkaisija on 6 m ja korkeus n. 0,5 m.

Tutkimukset:

Matti Huurre 1962 inventointi
 Henrik Jansson 2004 inventointi

Bastvik Kasberget

Tyyppi: kivirakenteet
Alatyyppi: röykkiöt
Ajoitus: pronssikautinen
Rauhoitusluokka 1

Muinaisjäännöstunnus: 49010080

Peruskartta: 203212 Espoo
P: 6674970
I: 3367898
Z: 50 - 52

Kuvaus:

Kohde sijaitsee Saunalahdessa Kummelberget-nimisellä korkealla, metsäisellä kalliomäellä. Laen lounaisreunassa on suuri kivistä kasattu röykkiö (13 x 11 x 1 m), jossa on keskellä kolme kuoppaa. Mäen lounaisreuna on aikaisemmin ollut metsämaastoa, mutta sille on 2000-luvulla rakennettu suuri Saunalahden asuntoalue.

Tutkimukset:

Matti Huurre 1962 inventointi
 Sirkka-Liisa Seppälä 2005 inventointi

Korsnäs

Tyyppi: kivirakenteet
Alatyyppi: röykkiöt
Ajoitus: pronssi- ja/tai rautakautinen
Rauhoitusluokka 1

Muinaisjäännöstunnus: 49010081
Peruskartta: 203211 Soukka
P: 6672125
I: 3369309
Z: 17 - 19

Kuvaus:

Kohde sijaitsee Laurinlahden asuntoalueella, Ristiniementie 18:n koillispuolella, talojen välisessä viheralueella. Kalliokohouman laella on kaksi kivistä kasattua röykkiötä. Suurempi (12 x 10 x 1 m) on korkeammalla ja siinä keskellä kuoppa. Toinen, pienempi röykkiö (6 x 4 m) sijaitsee edellisestä 5 m etelälounaaseen. Vuoden 2005 inventoinnissa havaittiin, että pienempi röykkiö oli pahasti hajotettu pitkin kalliota. Röykkiöiltä on säilytetty avoin näkymä Espoonlahdelle.

Tutkimukset:

Matti Huurre 1962 inventointi
 Sirkka-Liisa Seppälä 2005 inventointi

Skrattberget, etelä

Tyyppi: kivirakenteet
Alatyyppi: röykkiöt
Ajoitus: pronssi- ja/tai rautakautinen
Rauhoitusluokka 1

Muinaisjäännöstunnus: 49010082
Peruskartta: 203212 Espoo
P: 6672147
I: 3369459
Z: 16 - 17

Kuvaus:

Kohde sijaitsee Laurinlahden asuinalueella, Ristiniementie 22 ja 24 kohdalla, talojen välissä olevalla metsäkaistaleella. Pienen, jyrksäti etelään viettävän kalliokohouman päällä on kivistä kasattu kumpumainen röykkiö (12 x 12 x 1 m). Muinaisjäännöksellä on opastetaulu. Paikalta on lähes avoin näkymä Espoonlahdelle.

Tutkimukset:

Matti Huurre 1962 inventointi
 Sirkka-Liisa Seppälä 2005 inventointi

Skrattberget

Tyyppi: kivirakenteet
Alatyyppi: röykkiöt
Ajoitus: pronssikautinen
Rauhoitusluokka 1

Muinaisjäännöstunnus: 49010083
Peruskartta: 203212 Espoo
P: 6672283
I: 3369366
Z: 34 - 35

Kuvaus:

Kohde sijaitsee Laurinlahden asuntoalueella, Ristiniementieltä 150 m itään kohoavalla Skrattbergetin laella. Talojen pihamaan reunassa on kivistä kasattu röykkiö (12 x 8 x 1,5 m), jossa on kolme kuoppaa. Inventoinnissa 2005 todettiin, että luoteispuolelle on rakennettu rivitalon pihamaa ulottuu kiinni muinaisjäännökseen. Paikalta on avoin ja laaja näkymä Espoonlahdelle.

Tutkimukset:

Matti Huurre 1962 inventointi
 E. Hukkinen 1950 tarkastus
 Sirkka-Liisa Seppälä 2005 inventointi

Sökö

Tyyppi:	kivirakenteet	Muinaisjäännöstunnus:	49010084
Alatyyppi:	röykkiöt	Peruskartta:	203212 Espoo
Ajoitus:	pronssi- ja/tai rautakautinen	P:	6672340
Rauhoitusluokka	1	I:	3369776
		Z:	16 - 17

Kuvaus:

Kohde sijaitsee Laurinlahden asuntoalueella, Ristinimentietä nousevan Mereneidonpolun itäreunassa, Laurinrivin rivitalon pihamaalla. Matalalla kalliokohoumalla on kivistä kasattu röykkiö (6 x 6 x 1 m), jonka keskellä on kuoppa. Inventoinnissa 2005 todettiin, että röykkiötä oli jonkin verran pengottu kiviä kääntelemällä. Jäännöksellä on opastetaulu. Paikalta on avoin näkymä Soukanlahdelle.

Tutkimukset:

Matti Huurre 1962 inventointi
Sirkka-Liisa Seppälä 2005 inventointi

Mustasaari

Tyyppi:	kivirakenteet	Muinaisjäännöstunnus:	49010085
Alatyyppi:	röykkiöt	Peruskartta:	203211 Soukka
Ajoitus:	pronssikautinen?	P:	6669533
Rauhoitusluokka	1	I:	3370450
		Z:	17 - 18

Kuvaus:

Kohde sijaitsee Soukanniemen länsipuolella olevan Mustasaaren (Svartholmen) korkeimmalla kohdalla. Laella on kivistä kasattu röykkiö (5 x 5 m), joka on pahasti hajotettu.

Tutkimukset:

Matti Huurre 1962 inventointi

Sunds Kasaberget

Tyyppi:	kivirakenteet	Muinaisjäännöstunnus:	49010086
Alatyyppi:	röykkiöt	Peruskartta:	203211 Soukka
Ajoitus:	pronssikautinen	P:	6671306
Rauhoitusluokka	1	I:	3371525
		Z:	38 - 40

Kuvaus:

Kohde sijaitsee Hanikan laella, kallioisessa metsämaastossa. Kallion luoteisreunan laella, kunteradan luoteispuolella, on kaksi kivistä kasattua röykkiötä. Läntisessä röykkiössä (8 x 6 x 1 m) on kiuoppa, mutta muuten se on melko hyvin säilynyt. Röykkiöstä 25 m itään, metrin korkuisella kohoumalla sijaitseva röykkiö (6 x 6 x 1 m) on pahasti pengottu. Kohde ympäristöineen on poikkeuksellisen hyvin säilynyt. Paikalla on opastetaulu.

Tutkimukset:

Matti Huurre 1962 inventointi
Sirkka-Liisa Seppälä 2005 inventointi

Kaitans Sjalöberget

Tyyppi: kivirakenteet
Alatyyppi: rökkiöt
Ajoitus: pronssi- ja/tai rautakautinen
Rauhoitusluokka 1

Muinaisjäännöstunnus: 49010087
Peruskartta: 203212 Espoo
P: 6672639
I: 3372970
Z: 21 - 22

Kuvaus:

Kohde sijaitsee Hyljelahdentien ja Rullaniementien risteyksestä 120 m kaakkoon Sälörsbergetin kallion laella. Kallion läntiseltä ja koilliselta laelta tunnetaan ainakin kaksi rökkiötä. Läntisellä laella on laaja kiveys (10 x 6 x 0,5 m) kolmena keskittymänä. Kohdalla on ehkä alun perin ollut yksi suuri rökkiö, joka on pengottu. Läntiseltä laelta runsaat 30 m koilliseen on pienempi, pyöreähkö rökkiö (4 x 4 x 0,5 m). Paikalta on melko avoin näkyvä Nuottalahdelle.

Tutkimukset:

Matti Huurre 1962 inventointi
 Sirkka-Liisa Seppälä 2005 inventointi

Ladusvedängen

Tyyppi: kivirakenteet
Alatyyppi: rökkiöt
Ajoitus: pronssi- ja/tai rautakautinen
Rauhoitusluokka 2/3

Muinaisjäännöstunnus: 49010088
Peruskartta: 203212 Espoo
P: 6676401
I: 3370435
Z: 18 - 21

Kuvaus:

Kohde sijaitsee Lehtikaskentien pohjoispuolella olevassa metsässä tieltä n. 15 m, vastapäätä Lehtikasken leikkipuistoa. Suuremman rökkiön koko on 10 x 11 m ja siinä on keskellä kuoppa. Toinen rökkiö on sijainnut edellisen lounaispuolella ja mahdollisesti tuhoutunut tienteossa. Paikalla on myös viljelyyn liittyviä raivausjäännöksiä.

Tutkimukset:

Matti Huurre 1962 inventointi
 Timo Jussila 1990 inventointi
 Sirkka-Liisa Seppälä 2005 tarkastus

Bolarskog Marängen

Tyyppi: kivirakenteet
Alatyyppi: rökkiöt
Ajoitus: varhaismetallikautinen
Rauhoitusluokka 1

Muinaisjäännöstunnus: 49010089
Peruskartta: 203212 Espoo
P: 6676074
I: 3372664
Z: 17 - 18

Kuvaus:

Kohde sijaitsee Puolarmetsän sairaalan länsipuolisessa metsässä, pienellä kalliolla, sairaalasta 25 m länsiluoteeseen. Rökkiö on pyöreä (7 x 7 x 1 m) ja siinä on keskellä kuoppa. Paikalla on opastetaulu.

Tutkimukset:

Matti Huurre 1962 inventointi
 Timo Jussila 1990 inventointi
 Sirkka-Liisa Seppälä 2005 inventointi

Bolarskog

Tyyppi: kivirakenteet
Alatyyppi: röykkiöt
Ajoitus: pronssi- ja/tai rautakautinen
Rauhoitusluokka 1

Muinaisjännöstunnus: 49010090

Peruskartta: 203212 Espoo
P: 6676352
I: 3372180
Z: 20 - 21

Kuvaus:

Kohde sijaitsee Malminmäen eteläosassa Hiidenkiukaantien päässä olevan tienmutkan kohdalla, tien länsipuolella olevalla kalliopaljastumalla. Röykkiön (8 x 7 x 1 m) keskellä on kuoppa. Jännöksen ympäristö on hyvin säilynyt. Paikalla on opastetaulu.

Tutkimukset:

Timo Jussila 1991 inventointi
 Matti Huurre 1962 inventointi
 Sirkka-Liisa Seppälä 2005 inventointi

Bolarskog Videbo

Tyyppi: kivirakenteet
Alatyyppi: röykkiöt
Ajoitus: pronssi- ja/tai rautakautinen
Rauhoitusluokka 1

Muinaisjännöstunnus: 49010091

Peruskartta: 203212 Espoo
P: 6676715
I: 3372153
Z: 20 - 21

Kuvaus:

Kohde sijaitsee Malminmäessä Hirvimäentie 6:n pihamaalla, 30 m tien pohjoispuolella. Röykkiö (8 x 6 x 1 m) on jyrkästi lounaaseen viettävän rinteiden yläreunassa kalliopaljastumalla. Jännös on ruohottunut ja vaikuttaa melko hyvin säilyneeltä.

Tutkimukset:

Matti Huurre 1962 inventointi
 Timo Jussila 1990 inventointi
 Sirkka-Liisa Seppälä 2005 inventointi

Storhemt

Tyyppi: kivirakenteet
Alatyyppi: röykkiöt
Ajoitus: ajoittamaton
Rauhoitusluokka 1/2

Muinaisjännöstunnus: 49010092

Peruskartta: 203212 Espoo
P: 6677757
I: 3373204
Z: 18 - 28

Kuvaus:

Kohde sijaitsee Kuurinniityn eteläosassa, Kromtien lounaispuoleisessa metsässä, kallioisessa moreenimaastossa, kapean ja soisen laakson pohjoisreunassa. Mäen laelta ja etelään ja kaakkoon viettävistä rinteistä on todettu ainakin 14 pelkistä kivistä kasattua röykkiötä. Röykkiöiden koko vaihtelee 1,5 x 1,5 metristä 2,5 x 4 metriin. Jännösten ajoitus ja tarkoitus on epäselvä, mutta ainakin rinteiden kiveykset liittyvät 2005 tarkastuksen perusteella viljelymaiden raivaukseen. Kallion laelle tehdyt röykkiöt ja latomukset voivat rakenteen ja sijoittelun perusteella olla hautoja tai rakennusjännöksiä.

Tutkimukset:

Jukka Moisanen 1993 hoito
 Matti Huurre 1962 inventointi
 Timo Jussila 1990 inventointi
 Sirkka-Liisa Seppälä 2005 tarkastus

Gäddvik Kasaberget

Tyyppi: kivirakenteet
Alatyyppi: röykkiöt
Ajoitus: pronssikautinen?
Rauhoitusluokka 1

Muinaisjännöstunnus: 49010093
Peruskartta: 203403 Tapiola
P: 6674212
I: 3376160
Z: 35 - 36

Kuvaus:

Kohde sijaitsee Haukilahden vesitornin kaakkoispuolella. Tornista 100 m kaakkoon, kallion korkeimmalla kohdalla on sijainnut röykkiö (7 x 6 x 1 m). Jäännös on tutkittu 1913 ja entistetty 1972. Entistettykin röykkiön on nykyisin tuhouttu kasaamalla kivet laen reunaan. Röykkiöstä on löytynyt keramiikkaa ja luuta sekä todennäköisesti myöhemmin kiveykseen joutuneita piinpaloja, linnunluita ja rautanauvoja. Muinaisjäännös on ajoitettu pronssikaudelle. Röykkiön paikasta 30 m pohjoisluoteeseen sijaitsee röykkiöksi tulkittu luontainen kivikko (halk. 10 m), jota on kaiveltu.

Tutkimukset:

Matti Huurre 1962 inventointi
 Alfred Hackman 1913 kaivaus
 Aarni Erä-Esko 1959 tarkastus
 Sirkka-Liisa Seppälä 2005 tarkastus

Juhanila

Tyyppi: kivirakenteet
Alatyyppi: röykkiöt
Ajoitus: ajoittamaton
Rauhoitusluokka 3

Muinaisjännöstunnus: 49010094
Peruskartta: 203403 Tapiola
P: 6677637
I: 3376078
Z: 11 - 12

Kuvaus:

Kohde on sijainnut Mankaalla Kokinkyläntien luoteispuolella, Aapontie 1:n kohdalla olevalla omakotitalotontilla. Paikalta tunnettu röykkiö on tutkittu 1949 ja se on hävitetty kokonaan talon rakentamisen takia.

Tutkimukset:

Eino Hukkinen 1949 kaivaus
 Matti Huurre 1962 inventointi

Kaskrödselbacken

Tyyppi: kivirakenteet
Alatyyppi: röykkiöt
Ajoitus: ajoittamaton
Rauhoitusluokka 2/3

Muinaisjännöstunnus: 49010095
Peruskartta: 203403 Tapiola
P: 6679401
I: 3375079
Z: 25 - 35

Kuvaus:

Kohde sijaitsee Nihtsillassa, Turunväylän ja Kehä II:n liittymän luoteispuolella, Keskuspaloasemalta 200 m kaakkoon. Metsäisestä moreenirinteestä tunnetaan röykkiöalue, jonka itäosa on tuhoutunut tienrakentamisessa. Jäännöstä on pidetty kokonaan tuhoutuneena, mutta 2005 inventoinnin mukaan länsiosassa on jäljellä ainakin viisi röykkiötä ja pengerrystä. Yksi alueen röykkiöistä on tutkittu, mutta mitään löytöjä ei tavattu. Jäännösten alkuperä on epäselvä, mutta maaston ja paikannimen perusteella useimmat on todennäköisesti raivattu kaskiviljelyn yhteydessä.

Tutkimukset:

Timo Jussila 1990 inventointi
 Matti Huurre 1962 inventointi
 Jyri Kokkonen 1986 kaivaus
 Sirkka-Liisa Seppälä 2005 inventointi

Ormberget

Tyyppi:	kivirakenteet	Muinaisjännöstunnus:	49010096
Alatyyppi:	röykkiöt	Peruskartta:	203403 Tapiola
Ajoitus:	pronssi- ja/tai rautakautinen	P:	6679624
Rauhoitusluokka	1	I:	3377159
		Z:	22 - 26

Kuvaus:

Kohde sijaitsee Nuijalan ja Laajalahden välisellä viheralueella, Kilon asemalta n. 1 km etelään, rantaradalta 300 m pohjoiseen ja Siuntiontieltä 200 m lounaaseen. Ormbergetin laella on sijainnut viisi tai kuusi röykkiötä, joista neljä on jäljellä. Mäen länsirinteessä on mahdollisesti kaksi röykkiötä. Rinteessä on myös runsaasti laelta hajotettujen röykkiöiden kiveystä. Röykkiöitten koko vaihtelee 2 x 2 m - 5 x 6 m. Röykkiöt ovat vaarassa tuhoutua, esimerkiksi länsireunassa olevaa suurinta röykkiötä on jatkuvasti pidetty tulisijana.

Tutkimukset:

Matti Huurre 1962 inventointi
Timo Jussila 1990 inventointi
Jukka Moisanen 1993 hoito
Sirkka-Liisa Seppälä 2005 inventointi

Otaniemi

Tyyppi:	kivirakenteet	Muinaisjännöstunnus:	49010097
Alatyyppi:	röykkiöt	Peruskartta:	203403 Tapiola
Ajoitus:	pronssi- ja/tai rautakautinen	P:	6677060
Rauhoitusluokka	1	I:	3380102
		Z:	15 - 16

Kuvaus:

Kohde sijaitsee Teekkarikylässä Jämerantaipaleen eteläpuolella 60 m itäkaakkoon Otakaaren ja Jämerantaipaleen risteyksestä. Nurmikon ympäröimällä kalliopaljastumalla on kivistä kasattu kehämäinen röykkiö (halk. 5 m). Jännös on tutkittu 1952, jolloin siitä ei tavattu mitään löytöjä. Röykkiötä on pidetty pronssikautisena, mutta rakenteen ja sijainnin perusteella se voi olla rautakaudeltakin.

Tutkimukset:

Carl-Fredrik Meinander 1950 tarkastus
Matti Huurre 1962 inventointi
Jorma Leppäaho 1952 kaivaus
Sirkka-Liisa Seppälä 2005 tarkastus

Bredvik

Tyyppi:	kivirakenteet	Muinaisjännöstunnus:	49010098
Alatyyppi:	röykkiöt	Peruskartta:	203403 Tapiola
Ajoitus:	ajoittamaton	P:	6678405
Rauhoitusluokka	3	I:	3378207
		Z:	14 - 16

Kuvaus:

Kohde on sijainnut Laajalahdessa, Muolaansuon koillisreunassa, Muolaantieltä runsaat 100 m luoteeseen. Paikalla on ollut kaksi röykkiötä, jotka on tutkittu 1954. Röykkiöt olivat löydöttömiä.

Tutkimukset:

Timo Jussila 1990 inventointi
Aarni Erä-Esko 1954 kaivaus
Matti Huurre 1962 inventointi

Smedsby

Tyyppi: kivirakenteet
Alatyyppi: röykkiöt
Ajoitus: ajoittamaton
Rauhoitusluokka 1

Muinaisjännöstunnus: 49010099
Peruskartta: 203403 Tapiola
P: 6680180
I: 3375040
Z: 32 - 39

Kuvaus:

Kohde sijaitsee aivan Kauniaisten rajalla Helsingintieltä itään 200 m, Turunradan ja sen pohjoispuolella olevan mäen kalliohuipun välisessä rinteessä kuusimetsässä. Kartoituksessa 2004 rinteessä todettiin olevan ainakin 16 röykkiötä. Maansekaisten tai pelkistä kivistä kasattujen rakennelmien koko on n. 2,5 x 2,5 m - 4,5 x 5 m. Joissakin röykkiöissä on tarkastuksessa todettu olevan hiiltä ja nokea. Jäännösten ajoitus ja tarkoitus on epäselvä, mutta sijainnin perusteella ainakin osa liittyy mahdollisesti viljelyyn ja raivaukseen.

Tutkimukset:

Anna-Liisa Hirviluoto 1965 tarkastus
 Anna-Liisa Hirviluoto 1966 tarkastus
 Timo Jussila 1990 inventointi
 Wesa Pertola 2004 kartoitus
 Sirkka-Liisa Seppälä 2005 tarkastus

Dåvits

Tyyppi: hautapaikat
Alatyyppi: kivilatomukset
Ajoitus: pronssi- ja/tai rautakautinen
Rauhoitusluokka 1

Muinaisjännöstunnus: 49010100
Peruskartta: 203403 Tapiola
P: 6677477
I: 3375510
Z: 20 - 22

Kuvaus:

Kohde sijaitsee Taavinkylässä Uudenkylänmäen omakotitalotontilla osoitteessa Uudenkylänmäki 16. Paikalta tunnetaan asuinpaikka ja kalmisto, jota on tutkittu 1967-1968, 1974 ja 1977. Löydöt kaularenkaita, keramiikkaa, palanutta luuta ja rautaesineiden kappaleita. Muinaisjännös saattaa ulottua lähes koko tontin alueelle.

Tutkimukset:

Matti Bergström 1977 koekaivaus
 Marianne Schauman-Lönnqvist 1974 kaivaus
 Tapani Harviainen 1967 kaivaus
 Tapani Harviainen 1968 kaivaus
 Sirkka-Liisa Seppälä 2005 tarkastus

Teerimäki Hongikko

Tyyppi: kivirakenteet
Alatyyppi: röykkiöt
Ajoitus: ajoittamaton
Rauhoitusluokka 1

Muinaisjännöstunnus: 49010101
Peruskartta: 203212 Espoo
P: 6676190
I: 3369707
Z: 28 - 30

Kuvaus:

Kohde sijaitsee kalliolla asutuksen vieressä. Röykkiö on suureksi osaksi hävitetty, isot pohjakivet ovat jäljellä.

Tutkimukset:

Anna-Liisa Hirviluoto 1972 tarkastus
 Helmer Salmo 1964 tarkastus
 Helena Ranta, Kaisa Lehtonen 2004 tarkastus
 Sirkka-Liisa Seppälä 2005 tarkastus

Västerängen

Tyyppi:	kivirakenteet	Muinaisjäännöstunnus:	49010103
Alatyyppi:	röykkiöt	Peruskartta:	203403 Tapiola
Ajoitus:	pronssi- ja/tai rautakautinen	P:	6681680
Rauhoitusluokka	1	I:	3377795
		Z:	18 - 20

Kuvaus:

Kohde sijaitsee Leppävaaran urheilupuiston ulkoilureitin varrella, Monikkopurosta 120 m länteen olevan metsän kaakkoisnurkassa. Kuntopolkujen risteyksestä tunnetaan kolme kivistä kasattua röykkiötä (halk. 7-10 m). Jäännöksiä ei ole tutkittu, mutta ne saattavat rakenteen ja topografisen sijainnin perusteella olla pronssikauden lopulta tai rautakauden alusta. Historiallinenkin ajoitus on mahdollinen, sillä paikka on Kilon kylään kuuluneen Monikon talon tonttimaata.

Tutkimukset:

Timo Jussila 1990 inventointi
Ari Siiriäinen 1976 tarkastus
Sirikka-Liisa Seppälä 2005 inventointi

Bosmalm

Tyyppi:	asuinpaikat	Muinaisjäännöstunnus:	49010104
Alatyyppi:	ei määritelty	Peruskartta:	203212 Espoo
Ajoitus:	kivikautinen	P:	6677164
Rauhoitusluokka	3	I:	3372152
		Z:	22 - 26

Kuvaus:

Kohde sijaitsee Suvimetsän ja Henttaanmetsän välisessä hiekkaisessa laaksossa Malminmäen koillispuolella, Puolarmetsän sairaalasta 1,2 km pohjoisluoteeseen, ulkoilutien länsipuolella. Paikalla on tehty useita kaivauksia 1980-luvulla. Kohde on kokonaan tutkittu.

Tutkimukset:

Päivi Kankkunen, Jan Fast 1987 kaivaus
Anna-Liisa Hirviluoto, Jussi-Pekka Taavitsainen 1983 tarkastus
Timo Jussila 1990 inventointi
Päivi Pykälä-aho 1984 kaivaus
Päivi Pykälä-aho 1983 kaivaus
Päivi Kankkunen, Helena Taskinen 1985 kaivaus

Tillinmäki-Tillintie

Tyyppi:	asuinpaikat	Muinaisjäännöstunnus:	49010105
Alatyyppi:	ei määritelty	Peruskartta:	203212 Espoo
Ajoitus:	kivikautinen	P:	6675386
Rauhoitusluokka	2	I:	3368407
		Z:	23 - 26

Kuvaus:

Kohde sijaitsee Tillintien kaakkoispuolella olevan urheilukentän koilliskulman ja kallion välisellä 10-20 m leveällä, vielä koskemattomalla metsäkaistalla, suhteellisen tasaisella alueella. Muu osa asuinpaikkaa lienee tuhoutunut urheilukentän teossa. Löydöt kvartsi-iskoksia.

Tutkimukset:

Nina Strandberg 2001 tarkastus
Timo Jussila 1989 inventointi
Sirikka-Liisa Seppälä 2005 inventointi

Hiidenkiukaantie

Tyyppi:	asuinpaikat	Muinaisjännöstunnus:	49010115
Alatyyppi:	ei määritelty	Peruskartta:	203212 Espoo
Ajoitus:	kivikautinen	P:	6676386
Rauhoitusluokka	2	I:	3372174
		Z:	18 - 22

Kuvaus:

Kohde sijaitsee metsässä Puolarmetsän sairaalasta 600 m luoteeseen, Hiidenkiukaantien mutkassa tien molemmilla puolilla mäen rinteessä ja -harjalla. Löydöt kvartsinuolenkärki, kvartsiesine, kvartsiydin ja kvartsi-iskoksia.

Tutkimukset:

Timo Jussila 1989 inventointi
Sirkka-Liisa Seppälä 2005 inventointi
Timo Jussila 1990 inventointi

Hemkärri 2

Tyyppi:	asuinpaikat	Muinaisjännöstunnus:	49010116
Alatyyppi:	ei määritelty	Peruskartta:	203212 Espoo
Ajoitus:	kivikautinen	P:	6679710
Rauhoitusluokka	2	I:	3365534
		Z:	18 - 22

Kuvaus:

Kohde sijaitsee peltokumpareella Sperringsin talon eteläpuolella Mankinjokilaakson pohjoisreunalla. Välittömästi kohteen koillispuolella on ESPOO 15 Hemkärri pohjoinen, kivikautinen asuinpaikka. Löydöt keramiikkaa, piikaavin, pii-, kvartsi- ja kvartsiitti-iskoksia ja kvartsiesine.

Tutkimukset:

Timo Jussila 1989 inventointi
Henrik Jansson 2004 inventointi

Sperringsin hiekkakuoppa NE

Tyyppi:	asuinpaikat	Muinaisjännöstunnus:	49010117
Alatyyppi:	ei määritelty	Peruskartta:	203212 Espoo
Ajoitus:	kivikautinen	P:	6679792
Rauhoitusluokka	2	I:	3364958
		Z:	37 - 38

Kuvaus:

Kohde sijaitsee Halujärventien ja Hiekkaradan risteyksestä 200 m koilliseen, Sperringsin suuren hiekkakuopan pohjoisreunalla lähes mäen laella kahden kalliopaljastuman välisessä n. 70 m leveässä laaksossa. Löydöt kvartsiytimiä ja -iskoksia.

Tutkimukset:

Jan Fast 1996 kaivaus
Timo Jussila 1989 inventointi

Järbacka S

Tyyppi: asuinpaikat
Alatyyppi: ei määritelty
Ajoitus: kivikautinen
Rauhoitusluokka 2

Muinaisjäännöstunnus: 49010118
Peruskartta: 203212 Espoo
P: 6679642
I: 3364775
Z: 18

Kuvaus:

Kohde sijaitsee Hiekkaradan ja Halujärventien risteuksen luoteispuolisella pellolla. Löydöt kvartsiytimiä ja -iskoksia.

Tutkimukset:

Timo Jussila 1989 inventointi
 Sirkka-Liisa Seppälä 2005 tarkastus

Maarinniitty

Tyyppi: kivirakenteet
Alatyyppi: röykkiöt
Ajoitus: rautakautinen?
Rauhoitusluokka 2

Muinaisjäännöstunnus: 49010119
Peruskartta: 203212 Espoo
P: 6676332
I: 3372462
Z: 13 - 14

Kuvaus:

Kohde sijaitsee Puolarmaarin asuntoalueen luoteispuolisessa metsikössä, Puolarmetsän sairaalan luoteiskulmasta 300 m luoteeseen. Paikalla on todettu maansekainen sammalpeitteinen röykkiö (7,5 x 6,5 x 0,5 m), jonka ajoitus ja tarkoitus on epäselvä. Jäännöksen ja sen ympäristön koekuopituksessa ei ole havaittu mitään selvää merkkiä muinaisjäännöksestä. Lähiympäristössä on vanhoja viljelymaita, ja jäännös saattaa liittyä myös esihistoriaa nuorempaan asutus- ja elinkeinohistoriaan.

Tutkimukset:

Timo Jussila 1990 inventointi
 Timo Jussila 1989 inventointi
 Sirkka-Liisa Seppälä 2005 inventointi

Granudd

Tyyppi: asuinpaikat
Alatyyppi: ei määritelty
Ajoitus: kivikautinen
Rauhoitusluokka 2

Muinaisjäännöstunnus: 49010120
Peruskartta: 203212 Espoo
P: 6679145
I: 3364933
Z: 18 - 24

Kuvaus:

Kohde sijaitsee Järvikylän kyläasutuksen kaakkoispuolisessa pellossa, Järvikyläntien ja Halujärventien risteyksestä 300 m koilliseen, Mankinjokilaakson luoteisreunassa. Löydöt kiviä, keramiikkaa, kvartsiikaavin, kvartsiytimiä ja -iskoksia ja palanutta luuta.

Tutkimukset:

Matti Huurre 1962 inventointi
 Timo Jussila 1989 inventointi
 Sirkka-Liisa Seppälä 2005 inventointi

Erkulla 2

Tyyppi: asuinpaikat
Alatyyppi: ei määritelty
Ajoitus: kivikautinen
Rauhoitusluokka 2

Muinaisjännöstunnus: 49010121
Peruskartta: 203212 Espoo
P: 6679496
I: 3363917
Z: 18 - 20

Kuvaus:

Paikka sijaitsee Mankinjoesta 200 m pohjoiseen ja Tunfallin talosta 250 m kaakkoon metsäsaarekkeen länsipuolisella peltokumpareella. Löydöt tasatalta, kvartsi- ja kvartsiitti-iskoksia ja kvartsiytimiä.

Tutkimukset:

Matti Huurre 1962 inventointi
 Timo Jussila 1989 inventointi
 Sirkka-Liisa Seppälä 2005 tarkastus

Leppäsillanpuisto

Tyyppi: asuinpaikat
Alatyyppi: ei määritelty
Ajoitus: varhaismetallikautinen
Rauhoitusluokka 2

Muinaisjännöstunnus: 49010122
Peruskartta: 203403 Tapiola
P: 6681693
I: 3377584
Z: 14 - 16

Kuvaus:

Kohde sijaitsee Espoon keskuksesta 7,7 km koilliseen ja 500 metriä Turuntieltä pohjoiseen, Leppävaaran urheilupuiston luoteisnurkassa sijaitsevan Leppäsillan päiväkodin koillispuolella, etelä-pohjoissuuntaisen voimalinjan kohdalla. Löydöt piisirppi ja kvartsi-iskoksia. Inventoinnissa 2005 todettiin, että asuinpaikan päälle on rakennettu rullaluistelurata (Kuntokihara). Muinaisjännös on mahdollisesti osittain tuhoutunut rakentamisen takia.

Tutkimukset:

Timo Jussila 1990 inventointi
 Sirkka-Liisa Seppälä 2005 inventointi

Urheilupuisto

Tyyppi: asuinpaikat
Alatyyppi: ei määritelty
Ajoitus: kivikautinen
Rauhoitusluokka 2

Muinaisjännöstunnus: 49010123
Peruskartta: 203403 Tapiola
P: 6681564
I: 3378209
Z: 20 - 26

Kuvaus:

Kohde sijaitsee Leppävaaran urheilupuistossa, uimahallista 250 m pohjoisluoteeseen, Leppävaaran areenan pohjoispuolisessa metsärinteessä, mäelle nousevan pururadan molemmin puolin. Löydöt taltta, kvartsi-iskoksia, palanutta luuta, saviastianpaloja.

Tutkimukset:

Timo Jussila 1990 inventointi
 Dan Lindholm 1996 tarkastus
 Sirkka-Liisa Seppälä 2005 tarkastus

Nuottaniemi

Tyyppi: kivirakenteet
Alatyyppi: rökkiöt
Ajoitus: pronssi- ja/tai rautakautinen
Rauhoitusluokka 2

Muinaisjännöstunnus: 49010126
Peruskartta: 203403 Tapiola
P: 6672620
I: 3374348
Z: 14 - 16

Kuvaus:

Kohde sijaitsee Nuottaniemen kärjen korkeimman kallionyppylän laella, Nuottakallio 6 kohdalla 30 m lounaaseen. Paikka on kallioista niemeä, jonka länsipäässä on kivistä kasattu matala rökkiö. Jäännöstä on jonkin verran levitelty.

Tutkimukset:

Timo Jussila 1990 inventointi
 Tapio Seger 1987 tarkastus
 Sirkka-Liisa Seppälä 2005 tarkastus

Tähtimötie 3

Tyyppi: kivirakenteet
Alatyyppi: rökkiöt
Ajoitus: pronssi- ja/tai rautakautinen
Rauhoitusluokka 2

Muinaisjännöstunnus: 49010127
Peruskartta: 204301 Hämeenkylä
P: 6682122
I: 3377125
Z: 26 - 28

Kuvaus:

Kohde sijaitsee Rastaspuiston eteläpuolisella asuntoalueella Tähtimötien luoteispuolella olevan Tähtimöpolun molemmiin puolin. Paikalta on todettu kaksi rökkiötä. Rökkiö 1 on ollut matala ja soikea ja siinä on ollut kolme kivikehää. Rökkiö on tutkittu ennen Tähtimöpolun korttelin 3 rakentamista. Löytöinä on saatu talteen saviastianpala ja kvartseja. Paikka on kokonaan tuhoutunut rakentamisen takia. Rökkiö 2 sijaitsee noin 20 m kaakkoon rökkiöstä 1 Tähtimöpolun eteläpuolella, parkkipaikan lounaisreunassa, pihamaiden väliin jäävällä puistoalueella. Sen koko on 4 x 3 m, korkeus 20-50 cm ja se on muodoltaan epämääräisen soikea. Inventoinnin 2005 mukaan rökkiö on pahasti hajotettu lasten leikeissä.

Tutkimukset:

Dan Lindholm 1997 tarkastus
 Esa Mikkola 1997 kaivaus
 Päivi Maaranen 1997 tarkastus
 Sirkka-Liisa Seppälä 2005 tarkastus

Rastasmäki

Tyyppi: kivirakenteet
Alatyyppi: kiukaat
Ajoitus: ajoittamaton
Rauhoitusluokka 3

Muinaisjännöstunnus: 49010128
Peruskartta: 204301 Hämeenkylä
P: 6682587
I: 3377294
Z: 36

Kuvaus:

Kohde sijaitsee Karakallion koillispuolella Leppävaaran kartanosta 330 m länsilounaaseen metsäalueen pohjoisosassa olevalla n. 60 x 30 m:n kalliopaljastumalla. Rökkiö on halkaisijaltaan 4 m. Ei löytöjä, kiinteänä rakenteena palanut hirsikehikko.

Tutkimukset:

Timo Jussila 1990 koekaivaus
 Timo Jussila 1990 inventointi

Painiitty

Tyyppi: kivrakenteet
Alatyyppi: röykkiöt
Ajoitus: ajoittamaton
Rauhoitusluokka 2

Muinaisjännöstunnus: 49010129
Peruskartta: 204301 Hämeenkylä
P: 6682524
I: 3380246
Z: 24 - 25

Kuvaus:

Kohde sijaitsee Uusimäessä, 50 m Helsingin rajalta länteen Painiityn koillislaidalla koivikossa olevalla matalalla kalliopaljastumalla. Röykkiön koko on 8 x 12 x 1 m.

Tutkimukset:

Timo Jussila 1990 inventointi
 Sirkka-Liisa Seppälä 2005 inventointi

Painiitty 2

Tyyppi: kivrakenteet
Alatyyppi: röykkiöt
Ajoitus: ajoittamaton
Rauhoitusluokka 2

Muinaisjännöstunnus: 49010130
Peruskartta: 204301 Hämeenkylä
P: 6682505
I: 3380095
Z: 26 - 27

Kuvaus:

Kohde sijaitsee Uusimäessä, Painiityn pohjoislaidalla. Paikka on pellon kulmassa metsäniemekkeessä, 50 m puronuomasta länteen ja Pajuniityn halki kulkevasta tiestä 40 m luoteeseen. Röykkiöt ovat suuria, yhtä niistä on pengottu. Sijaintinsa perusteella jäännökset liittyvät todennäköisesti viljelymaiden raivaukseen. Ne voivat kuitenkin olla satoja vuosia vanhoja, sillä ympäristössä on runsaasti pitkäaikaisen raivauksen ja maankäytön merkkejä.

Tutkimukset:

Timo Jussila 1990 inventointi
 Sirkka-Liisa Seppälä 2005 inventointi

Lukukallio

Tyyppi: kivrakenteet
Alatyyppi: latomukset
Ajoitus: ajoittamaton
Rauhoitusluokka 3

Muinaisjännöstunnus: 49010131
Peruskartta: 203403 Tapiola
P: 6677161
I: 3375526
Z: 32 - 33

Kuvaus:

Kohde sijaitsee Mankkaan Lukupuron pohjoispuolella, Lukutien ja Kokinkyläntien risteyksestä 190 m luoteeseen ja Lukupurosta 180 m koilliseen. Kallion lounaisreunassa, pienessä matalassa kallionotkelmassa on todettu nelisivuinen latomus (2 x 2 m), jonka päälle on kasattu kiviä. Jäännös on tutkittu 1990, mutta sen luonne jäi epäselväksi.

Tutkimukset:

Timo Jussila 1990 inventointi
 Timo Jussila 1990 kaivaus

Vapaaniemi

Tyyppi: kivirakenteet
Alatyyppi: rökkiöt
Ajoitus: pronssi- ja/tai rautakautinen
Rauhoitusluokka 3

Muinaisjännöstunnus: 49010133
Peruskartta: 203403 Tapiola
P: 6673557
I: 3373828
Z: 16

Kuvaus:

Kohde on sijainnut Suomenojasta 160 m itään ja Kalastajantien ja Tiistilänraitin risteyksestä 200 m länteen. Paikka on kallioalueen lounaisreunalla, korkeimman kallionyppylän laella. Laelta todettu rökkiö (4 x 3,5 m) on tutkittu kokonaan 1990. Löytöinä palanutta luuta ja hiiltä. Rökkiö on entistetty tutkimusten jälkeen, mutta mahdollisesti hajotettu myöhemmin.

Tutkimukset:

Timo Jussila 1990 inventointi
 Timo Jussila 1990 kaivaus

Stensskog

Tyyppi: kivirakenteet
Alatyyppi: rökkiöt
Ajoitus: ajoittamaton
Rauhoitusluokka 2

Muinaisjännöstunnus: 1000003318
Peruskartta: 203403 Tapiola
P: 6680435
I: 3375287
Z: 38 - 38

Kuvaus:

Kohde sijaitsee Sepänkylässä, Anna-Muurin tien 9–11 varrella olevan asuntoalueen itäreunassa, taloista 20 m itään. Tilarajalta on todettu yksi isompi tai kaksi vierekkäistä pienempää rökkiötä kalliopohjalla. Selkeämpi rökkiöistä on soikeahko, kooltaan 2,4 x 1,5 m, korkeus 0,4 m. Toinen mahdollinen rökkiö edellisestä 7 m pohjoiseen. Koko 3 x 3 m, korkeus 0,4 m. Kyseessä saattaa olla yksikin rökkiö, jota on hajotettu keskeltä, esimerkiksi ajouran takia.

Tutkimukset:

Wesa Perttola 2004 tarkastus
 Sirkka-Liisa Seppälä 2005 tarkastus

Monikko

Tyyppi: asuinpaikat
Alatyyppi: ei määritelty
Ajoitus: kivikautinen
Rauhoitusluokka 2

Muinaisjännöstunnus: 1000003683
Peruskartta: 203403 Tapiola
P: 6681864
I: 3377870
Z: 20 - 24

Kuvaus:

Kohde sijaitsee Leppävaaran urheilupuistossa, noin 650 m Leppävaaran uimahallista luoteeseen, kahden mäen välisessä laaksossa olevan peltokaisteleen länsirinteessä. Paikan itäpuolella virtaa Monikkopuro. Löydöt, mm. kynsitaltta, pii- ja kvartsi-iskokset, löytyivät vanhan metsätien pinnasta sekä vieressä olevasta pellostä. Asuinpaikka lienee pääasiassa metsän puolella. Samalla paikalla on sijainnut Kilon kylän Monikon talo.

Tutkimukset:

Timo Jussila 1990 inventointi
 Dan Lindholm 1996 inventointi
 Sirkka-Liisa Seppälä 2005 tarkastus

Möilimäenpelto

Tyyppi: asuinpaikat
Alatyyppi: ei määritelty
Ajoitus: kivikautinen
Rauhoitusluokka 2

Muinaisjäännostunnus: 1000004097
Peruskartta: 203403 Tapiola
P: 6678178
I: 3375182
Z: 22 - 26

Kuvaus:

Kohde sijaitsee Taavinkylässä, Kehä II:lta 150 m itään, Nygrannaksentien ja Möilimäentien lounaispuolisessa pellossa, Dávitsin Nygrannaksen talosta 180 m koilliseen. Loivasti lounaaseen viettävän pellon pinnasta on löydetty inventoinnissa 2005 muutamia kvartseja. Topografian perusteella kyseessä on todennäköisesti asuinpaikka, vaikka löytöjä on niukasti.

Tutkimukset:

Sirkka-Liisa Seppälä 2005 inventointi

Kuninkaankartano

Tyyppi: kivirakenteet
Alatyyppi: röykkiöt
Ajoitus: kivi- ja/tai pronssikautinen
Rauhoitusluokka 2

Muinaisjäännostunnus: 1000004098
Peruskartta: 203212 Espoo
P: 6678373
I: 3366327
Z: 24 - 25

Kuvaus:

Kohde sijaitsee Kuninkaankartanon alueella, Asunto Oy Espoonkruunun lounaispuolisella korkealla kalliomäellä, Kuninkaankartanontiestä 160 m lounaaseen. Kallion laelta hyvä ja kattava näkyvyys Mankinjokilaaksoon.

Paikalta on löytynyt 1976 kalliolla sijaitsevasta matalasta röykkiöstä kivikirves ja kourutaltoa. Esineet olivat röykkiön etelälaidassa kivien alla. Inventoinnissa 2005 kallion laelta todettiin matala latomus, jonka lounaispuolella on maantasainen kiveys. Rakenteen, sijainnin ja löytöjen perusteella röykkiö saattaa olla kivikauden lopulta tai pronssikaudelta. On myös mahdollista, että kiveys on huomattavasti myöhäisempi ja syntynyt esimerkiksi viljelymaata raivattaessa. Kyseessä voi olla myös rakennuksenperusta. Jäännöksen luonteen selvittäminen edellyttää lisätutkimuksia.

Tutkimukset:

Sirkka-Liisa Seppälä 2005 inventointi

Koirarata

Tyyppi: asuinpaikat
Alatyyppi: ei määritelty
Ajoitus: kivikautinen
Rauhoitusluokka 2/3

Muinaisjäännöstunnus: 1000004099
Peruskartta: 203403 Tapiola
P: 6681811
I: 3378058
Z: 15 - 16

Kuvaus:

Kohde sijaitsee Leppävaaran urheilupuistossa olevasta koiraradan koillisreunasta 70 m koilliseen, kapean laakson itärinteessä pohjoisesta virtaavasta Monikkopurosta 85 m itään. Paikka on jyrkästi itään viettävän rinteiden kapealla ja tasaisella muinaisella rantaterassilla, jonka yli kulkee sähkölinja. Paikalta on löydetty inventoinnissa 1990 kvartsia ja palanutta luuta. Suurin osa asuinpaikasta on ilmeisesti tuhoutunut sähkölinjan teossa, mutta jotakin saattaa olla jäljellä säilyneellä muinaisrantaterassilla.

Tutkimukset:

Timo Jussila 1990 inventointi
 Sirkka-Liisa Seppälä 2005 tarkastus

Kalkutu

Tyyppi: asuinpaikat
Alatyyppi: ei määritelty
Ajoitus: kivikautinen
Rauhoitusluokka 2

Muinaisjäännöstunnus: 1000004100
Peruskartta: 203212 Espoo
P: 6680087
I: 3365083
Z: 35 - 36

Kuvaus:

Kohde sijaitsee Sperringsin ja Järbackan alueella, Kalkutun suon itäreunassa. Paikka on pohjoiseen ja luoteeseen pistävää hiekkaniemeä, jossa kulkee metsätie. Tien eteläreunassa on hiekkakuoppa. Löydöt kvartsia ja palanutta luuta. Löytöjen ja korkeuden perusteella kyseessä on ilmeisesti mesoliittinen asuinpaikka.

Tutkimukset:

Jouko Ahtola 1996 tarkastus

KOHDEKUVAUKSET

Kohdenimi: Grankulla

Muinaisjäännöstyyppi: asuinpaikat

Alatyyppi: ei määritelty

Laji: kiinteä muinaisjäännös

Ajoitus: kivikautinen

Lukumäärä: 1

Rauhoitusluokkaehdotus: 2

Muinaisjäännösrekisteri: 49010001

Rekisterikylä: 433 Mankki

Tila ja kiinteistötunnus: 1:7, 49-433-1-7

Maanomistaja:

PK: 203212 Espoo

Koordinaatit: P = 6677900, I = 3365336, Zala = 13, Zylä = 20

Koordinaattiselite: löytöalueen keskikoordinaatit

Aiemmat tiedot: Huurre 1962, inv. (kohde 1); Jussila 1990, fosforikartoitus

Aiemmat löydöt: KM 5945:7; KM 15527

INVENTOINTI 2005

Tarkastusaika: 26.4.2005

Löydöt: -

Kartat: PKote s.128, kohdekartta s. 133

Negatiivit: 136180

Sijainti ja maasto:

Kohde sijaitsee Espoon keskuksesta 5 km lounaaseen, Kehä III:n liittymästä 500 m länsiluoteeseen, Mankintien pohjoispuolella sijaitsevalla Grankullan talon pihapiirissä. Paikka on suuresta moreenikalliomäestä itään pistävä niemi, joka viettää melko jyrkästi kaakkoon, itään ja koilliseen. Niemeä reunustaa muinainen rantakerrostuma, jonka maaperä on hiekkaa. Paikan itäpuolella virtaa syvässä uomassa puro luoteesta Hällkärristä kohti Mankinjokea 700 m kaakossa. Paikka on ollut kivikaudella (20 m mpy) Loojärven ja Mankinjoen muinaisen lahden ja Suomenlahden Espoonlahden välistä sisäsaaristoa. Niemi on kohonnut merestä kivikauden loppuvaiheen ja pronssikauden alun aikana (15 m mpy), jolloin se on sijainnut pitkälle luoteeseen Hällkärrin aukealle työntyneen vuonon suulla. Salmen itäpuolella kohoaa Finnsinmäki, josta tunnetaan useita muinaisjäännöksiä ja löytöpaikkoja. Lähinnä sijaitsee Finnsin kivikautinen asuinpaikka (49010002). Kohde ei ole peruskartassa eikä sitä ole merkitty maastoon.

Kohteen kuvaus:

Talon perunapellosta on toimitettu 1911 Kansallismuseon kokoelmiin keramiikkaa ja hiottu liuskeenpala. Inventoinnissa 1962 löytökohta on paikannettu talon ja tien väliseen peltoon, josta on löydetty kvartsi-iskoksia. Inventoinnin 1990 yhteydessä paikalla tehtiin fosforikartoitus Mankintien varteen suunnitellun kevyen liikenteen väylän takia. Kairaushavaintojen perusteella alueella on määritelty kolme asuinpaikka-aluetta. Alemmat sijaitsevat kapealla vyöhykkeellä 14–15 metrin

korkeustasolla tontin lounaisosassa puutarhan ja pellon kohdalla sekä pihatien ja itäreunassa olevan ojan välisessä metsikössä. Osan asuinpaikasta on arveltu tuhoutuneen Mankintien leikkauksessa ja osan jäänee kevyen liikenteen väylän alle. Kolmas asuinpaikkaan viittaava alue sijaitsee mäen laella talon pihapiirissä (18 m mpy), josta suurimman on oletettu tuhoutuneen rakennusten takia. Inventoinnissa 2005 todettiin, että kevyen liikenteen väylä on rakennettu Mankintien pohjoisreunaan, jolloin asuinpaikaksi oletettua aluetta on mahdollisesti tuhoutunut noin 20 metrin matkalta. Leikkauksesta ei pikaisessa tarkastuksessa havaittu mitään erityistä, mutta maaperä vaikutti asuinpaikkaan sopivalta.

Arvio:

Kohde on tulkittu mahdollisesti Uskelan tyyliin kuuluvien saviastianpalojen perusteella myöhäiskampakeraamiseksi (ks. Äyräpää 1922:145). Äyräpään määrittämä löytökorkeus 17–20 olisi tällöin huomattavan alhainen verrattuna muihin aikakauden asuinpaikkoihin, joiden alaraja on yleensä 22–23 m mpy. Korkeuden (14–15 m mpy) perusteella alarinteen asuinpaikkamerkit ajoittuvat kivikauden lopulle, lähinnä Kiukaisten kulttuurin aikaan. Kohde on syytä säilyttää edelleen rauhoitusluokassa 2. Muinaisjäännös on rajattu löytöalueen (pelto ja puutarha) ja fosforianalyysin ja kulttuurikerroshavaintojen perusteella, ja se kattaa päärakennuksen lounais- ja kaakkoispuoliset rinteet. Yleiskaavaluonnoksessa paikka sisältyy kehitettävän pientaloasuinrakentamiseen alueeseen (A3). Asuinpaikan laajuus ja säilyneisyys on määritettävä ennen alueen suunnittelua.

KOHDEKUVAUKSET

Kohdenimi: Bergdal

Muinaisjäännöstyyppi: asuinpaikat

Alatyyppi: ei määritelty

Laji: kiinteä muinaisjäännös

Ajoitus: kivikautinen(mesoliittinen)/varhaismetallikautinen

Lukumäärä: 2

Rauhoitusluokkaehdotus: 1/2

Muinaisjäännösrekisteri: 49010012

Rekisterikylä: 437 Mynttilä

Tila ja kiinteistötunnus: 2:44 Snäck, 49-437-2-44 (pääosa muinaisjäännöksestä)

Maanomistaja: ESPOON KAUPUNKI, Kiinteistöpalvelukeskus, 02070 ESPOO

Tila ja kiinteistötunnus: 2:2 Bergdal, 49-437-2-2

Maanomistaja:

PK: 2032 12 ESPOO

Koordinaatit: P = 6679974, I = 3366855, Zala = 25, Zylä = 35

Koordinaattiselite: kaivauspaikan koordinaatit

Aiemmat tiedot: Huurre 1962, inv. (kohde 12); Fast 1997, kaiv.

Aiemmat löydöt: KM 15550:1-2; KM 30601:1-231

INVENTOINTI 2005

Tarkastusaika: 24.4.2005

Löydöt:-

Kartat: PKote s.128, kohdekartta s. 134

Negatiivit: 136172

Sijainti ja maasto:

Kohde sijaitsee Espoon keskuksesta 3,6 km länsiluoteeseen Mynttiläntien varressa, noin kilometrin Kehä III:n liittymästä pohjoiseen, Bergdalin tilan (Mynttiläntie 10) kohdalla. Maasto on lounaiskoillisuuntaisella harjanteella kohoavan kahden moreenikalliomäen väliin jäävää kannasta. Satulamaisen kannaksen leveys on noin 200 metriä ja se viettää länteen ja kaakkoon. Alarajakorkeus merenpinnasta on länsipuolella 30 ja kaakkoispuolella 25 m mpy. Kannaksen maaperä on pääasiassa pienikivistä hiekkaa, josta pistää esiin joitakin suurempia lohkareita. Alueella kasvaa mäntyvaltaista havumetsää, jota on harvennettu 2000-luvulla.

Mynttiläntie noudattelee kannaksen länsireunaa. Sen länsipuolinen Bergdalin peltoaukea on varhaiskivikautisen merenlahden pohjukkaa, jonka keskellä virtaa Mankinjokeen laskeva oja. Kannaksen kaakkoisreunassa kulkee Vanha Myntintie. Sen kaakkoispuolella avautuu Gumbölenjoen laakso, joka on vielä rautakauden alussa ollut kapeaa merenlahtea. Nykyisin laakso on golfkenttänä. Mynttiläntietä ja Vanhaa Myntintietä yhdistää kannaksen poikki kulkeva, ratsastuspolkuna käytetty metsätie. Tien reunassa kannaksen kaakkoisrinteessä on vanha soranottopaikka. Muuallakin kannaksella erottuu kuoppia, mm. Mynttiläntien varressa on perunakuoppa. Asuinpaikkaa ei ole merkitty peruskartalle eikä maastoon.

Kohteen kuvaus:

Paikka on todettu 1962 (Huurre) inventoinnissa, jolloin Mynttiläntien koillisreunasta on löydetty keramiikka ja kvartsia. Kaivauksissa 1997 (Fast) tien leikkaamasta terassin reunasta on todettu asuinpaikkajäännöksiä (noki- ja likamaajälkiä, liesiä), jotka on Morby-keramiikan perusteella ajoitettu varhaismetallikaudelle. Toinen Morby-keramiikan löytöalue on todettu noin 150 m kaakkoon Vanhan Mynttiläntien ja golfkentän luoteispuolella olevasta vanhasta hiekkakuopasta (6679912/3366990). Asuinpaikalta on saatu talteen myös mesoliittisen aikaan ajoitettuja löytöjä. Koska tie leikkaa asuinpaikan, sen on oletettu jatkuvan lounaaseen Bergdalin pellon reunaan. Alueelta ei kuitenkaan ole havaittu tai löydetty mitään. Inventoinnissa 2005 paikka vaikutti hakuuta lukuun ottamatta säilyneen ennallaan sitten 1997 kaivauksen. Kaivausalue erottui heikosti Mynttiläntien paljaassa reunassa, jota eroosio edelleen hitaasti kuluttaa.

Arvio:

Asuinpaikalla on löytöjen perusteella ainakin kaksi käyttövaihetta. Vanhempi liittyy mesoliittiseen aikaan, jolloin alue on ollut rikkonaista sisäsaaristoa. Varhaismetallikaudella meri on ulottunut enää kannaksen kaakkoispuolelle Gumbölenjoen laaksoon. Löytöalueet sijoittuvat kahden kallioisen kohouman väliin jäävän satulamaisen kannaksen kaakkois- ja luoteisrannoille, mutta topografian perusteella asuinpaikka saattaa ulottua koko kannaksen alueelle. Muinaisjäännöksen rajausta perustuu löytöalueisiin ja topografiaan. Erityisesti kannaksen kaakkoisreunassa asuinpaikan jatkuminen lounaaseen ja varsinkin koilliseen on maaston perusteella täysin mahdollista. Myös golfkentän yläreuna Vanhan Myntintien kaakkoispuolella on potentiaalia asuinpaikkavyöhykettä.

Bergdalin asuinpaikka on Espoon oloissa maastoltaan poikkeuksellisen ehjä ja muinaisjäännöksen suhde ympäristöönsä voidaan edelleenkin hahmottaa selkeästi. Onkin perusteltua esittää muinaisjäännöksen siirtämistä rauhoitusluokkaan 1. Yleiskaavaluonnoksessa alue on osoitettu virkistyskäyttöön, mikä vahvistaa kohteen suojelua. Asuinpaikkaa uhkaavaa eroosiota on pystytty melko pitkältä osuudelta ehkäisemään 1997 kaivauksissa. Paikka on helppo saavuttaa ja sopii opastuskohteeksi.

KOHDEKUVAUKSET

Kohdenimi: Toivola

Muinaisjäännöstyyppi: asuinpaikka

Alatyyppi: ei määritelty

Laji: kiinteä muinaisjäännös

Ajoitus: kivikautinen

Lukumäärä: 4

Rauhoitusluokkaehdotus: 2

Muinaisjäännösrekisteri: 49010017

Rekisterikylä: 450 Perinki

Tila ja kiinteistötunnus: 1:14 Toivola, 49-450-1-14

Maanomistaja: Tarja-Liisa ja Pertti-Juhani Roisko, Peringintie 14, 02780 ESPOO/Viipurintie 7 B 64, 15150 LAHTI

PK: 203212 ESPOO

Koordinaatit: P = 6679865, I = 3365358, Zala = 25, Zylä = 30

Koordinaattiselite: löytöalue D

Aiemmat tiedot: Huurre 1962, inv. (kohde 17); Schulz 2003, koekaiv.

Aiemmat löydöt: KM 5369:1, 5546:7, 5586:4, 5643, 6641:2, 10192:15–24, 15539:1–11

INVENTOINTI 2005

Tarkastusaika: 24.4.2005

Löydöt: KM 35185, oikokirveen katkelma

Kartat: PKote s. 128, kohdekartta s. 135

Negatiivit: 136178–136179, 136245–136247

Diat: 55718–55719, 55720–55722

Sijainti ja maasto:

Kohde sijaitsee Espoon keskuksesta 4,8 km länteen, Peringissä (Sperrings), Peringintien 14 kohdalla, tien pohjoispuolisella peltoaukealla ja tien eteläpuolisen harjanteen etelärinteessä. Etelä-pohjoissuuntaisen harjanteen maaperä on moreenia, jota reunustavat hiekkavaltaiset rantakerrostumat. Pelloiksi muokatut laaksot ovat enimmäkseen hiesua ja savea.

Alue on ollut kivikaudella (30–20 m mpy) rikkonaista sisäsaaristoa pitkälle luoteeseen työntyvän merenlahden pohjoisrannalla. Toivolan alue on ollut varhaiskampakeraamisella ajalla itään pistävä niemi (30–25 m mpy), jonka eteläpuolella on avautunut laaja Loojärven ja Mankinjoen lahti ja pohjoispuolella suojaisa pieni lahti. Lahden rannalta tunnetaan myös Stenkulla, kivikautinen asuinpaikka (mjreki 49010018). Paikalta vajaan 200 m itään sijaitsevassa niemessä on Sperringsin kivikautinen asuinpaikka (mjreki 49010016). Niemiä on erottanut kapea salmi, nykyisin paikalla virtaa pieni puro pohjoisesta kohti Mankinjokea. Kivikauden loppuun (20 m mpy) mennessä lahti on muuttunut soistuvaksi vesijättömaaksi ja vetäytynyt niemenharjanteen eteläpuolelle, jossa avautuu laaja Loojärven ja siitä Espoonlahteen laskevan Mankinjoen vesistöalue.

Kohde ei ole peruskartassa eikä sitä ole merkitty maastoon. Paikka on helppo saavuttaa Peringintietä, mutta sijaitsee osin yksityisessä pihapiirissä.

Kohteen kuvaus:

Asuinpaikka on todettu 1922 ja tarkastettu 1962. Toivolan pelloilta ja rinteestä on runsaasti kivikautisia löytöjä, joista vain osa on voitu luotettavasti paikantaa. Asuinpaikka on inventoinnissa 1962 jaettu neljään löytöalueeseen, joista A–C sijaitsevat harjanteelle rakennetun Toivolan talon pohjoispuolisella peltoaukealla. Alue A (6679980/3365380) sijaitsee pellolla Peringintien pohjoisreunassa. Aluetta on tutkittu 2003 biokaasuputkilinjauksen takia, löytämättä mitään merkkiä asuinpaikasta. Alue B (6680227/3365390) on saman peltoaukean pohjoisrinteessä ja alue C (6680131/3365478) pellon keskellä kohoavan saarekkeen kohdalla. Alue D (6679865/3365358) sijaitsee Toivolan talon puutarhassa harjanteen etelärinteessä.¹

Inventoinnissa 2005 todettiin kaikkien löytöalueiden säilyneen ennallaan. Tarkastuksessa keskityttiin alakohteeseen D, joka kuuluu yleiskaavaluonnoksen muuttuvan maankäytön alueeseen. Toivolan puutarhasta on aikaisemmin löydetty ainakin kiviaseen katkelma ja poikkikirves (KM 10192:15-16). Mahdollisesti myös osa päänumeron KM 15539 kiviesineistä on peräisin talon puutarhasta. Inventoinnissa 1962 puutarhamaasta ei löydetty mitään. Inventoinnissa 2005 puutarhan lounaisosassa, päärakennuksesta 45 m lounaaseen olevan kaivon koillispuolelta otettiin talteen oikokirveen katkelma (KM 35185). Esine löytyi kaivosta 1,5 m koilliseen, saven- ja hiesunsekaisen maakasan pinnasta. Maa oli kasattu 2004 avatusta kaivannosta, joka oli tehty vedettäessä vesijohtoa kaivosta taloon. Vesijohtolinja kulkee kaivon koillispuolelta vanha puutarhamaan länsireunaa taloon. Löydön alkuperäistä sijaintia tai kontekstia ei voinut enää määrittää, mutta todennäköisesti se oli tullut maan mukana muutaman metrin säteellä löytöpaikastaan. Maastossa selvästi näkyvän linjauksen kohta tarkastettiin löytämättä mitään. Löytöpaikan itäpuolella olevasta kasvimaasta havaittiin joitakin kvartseja.²

Arvio:

Löytöjen ja topografian perusteella paikalla on kivikautinen asuinpaikka, joka on ollut käytössä mesoliittisella ja varhaiskampakeraamisella ajalla. Nelisivuinen oikokirves on mahdollisesti vasarakirveskulttuurin aikainen, eli aikaisempia löytöjä nuorempi. Asuinpaikka on pintaosistaan tuhoutunut pitkään jatkuneessa maankäytössä, ja kuuluu rauhoitusluokkaan 2. Muinaisjäännös on rajattu löytöalueen ja tilarajojen mukaan. On mahdollista, että asuinpaikka jatkuu rinteeseen suuntaisesti itään niemen kärkeä kohti. Kaasuputkilinjaukseen liittyvissä tutkimuksissa (Schulz 2003) alueelta ei kuitenkaan ole tavattu mitään merkkiä muinaisjäännöksestä. Yleiskaavaluonnoksessa alue on merkitty kehitettäväksi kyläalueeksi (AT). Asuinpaikan laajuus itään ja etelään olisi määritettävä koekaivauksin.

¹ Peringintien pohjoispuolinen alue Toivolan tilasta 1:14 on maanomistajan mukaan myyty aikoinaan espoolaiselle Rakennusliike R. Jyrköselle, mutta tiloja ei ole lohkottu.

² Asuinpaikasta kerrottiin paikalla olleelle maanomistajalle, joka näki myös löydöt. Arne Roiskon talteen ottamien esineiden (KM 15539) löytöpaikoista ei saatu tarkempaa tietoa.

KOHDEKUVAUKSET

Kohdenimi: Mynt

Muinaisjäännöstyyppi: asuinpaikat

Alatyyppi: ei määritelty

Laji: kiinteä muinaisjäännös

Ajoitus: kivikautinen

Lukumäärä: 1

Rauhoitusluokkaehdotus: 2/3 (siirretty luokasta 3)

Muinaisjäännösrekisteri: 49010040

Rekisterikylä: 437 Mynttilä

Tila ja kiinteistötunnus: 1:51, 49-437-1-51

Maanomistaja:

PK: 203212 ESPOO

Koordinaatit: P = 6679437, I = 3366678, Zala = 25 Zylä = 30

Koordinaattiselite: alueen keskikoordinaatit

Aiemmat tiedot: Europaeus 1922, kart.; C.F. Meinander 1957 (1958?); Huurre 1962, inv. (kohde 40)

Aiemmat löydöt: KM 6641:1; KM 9309:30; KM 6702:14-15; KM 7194:4; KM 7299:14-17; KM 7623:15; KM 8041:17; KM 8822:14; KM 9268:22; KM 9309:30; KM 9429:32; KM 9620:11; KM 9658:7; KM 10192:33; KM 10326:3; KM 10557:22; KM 10852:4; KM 14594:1-685; KM 15549:1-4

INVENTOINTI 2005

Tarkastusaika: 25.4.2005

Löydöt: -

Kartat: PKote s. 128, kohdekartta s. 136

Negatiivit: 136173

Sijainti ja maasto:

Kohde sijaitsee Espoon keskuksesta 3,5 km länteen, Vähän-Myntintien ja Myntinmäen risteyksessä (Vähä-Myntintie 1), vanhan sorakuopan reunassa, Gumbölenjoesta 100 m luoteeseen. Maasto on jyrkästi etelään ja itään viettävän kalliomäen kaakkoisrinnettä, jossa on muinainen hiekkarantakerrostuma ja kapeaa tasannetta (25–30 m mpy). Hiekkakuoppaa ei ilmeisesti ole käytetty vuosikymmeniin ja se on metsittynyt. Mäen etelä- ja kaakkoispuolella avautuva Gumbölenjoen laakso on vielä kivikaudella ollut pitkälle koilliseen työntyvän vuonon suun sisäsaaristoa. Meri on ulottunut laaksoon vielä ajanlaskun alussa, mutta vetäytynyt rautakauden aikana Myntin lounaispuoliseen kapeikkoon. Kohde ei ole peruskartassa ei sitä ole merkitty maastoon.

Kohteen kuvaus:

Paikalta on toimitettu kivikautista esineistöä ja keramiikkaa (mm. Jäkärän keramiikkaa, nuorakeramiikkaa, mahd. myös epineoliittista keramiikkaa) 1900-luvun alkupuolelta asti, jolloin

alueella oli jo hiekkakuoppa. Kaivauksia on tehty soranottohankkeen takia 1957 (–1958?)³. Inventoinnissa 1962 asuinpaikkaa todettiin olevan vielä jäljellä, mm. hiekkakuopan reunassa pari liettä ja kaivausalueen reunoilla kulttuurikerrosta. Inventoinnissa 2005 maasto näytti säilyneen ennallaan sitten 1960-luvun. Kaivausalue oli luultavasti maankäyttösuunnitelmien takia jätetty peittämättä, ja se erottui edelleen selvästi maastossa. Kaivausalueen luoteispuolinen rinne vaikutti koskemattomalta. Sorakuopan ja kaivantojen yläreunat olivat kasvillisuuden ja turvekerrosten peitossa eikä niitä tutkittu tarkemmin. Kaakkoispuolella erottui suuria kuoppia, jotka on merkitty 1957 kaivauksen yleiskarttaan perunakuopiksi.

Arvio:

Havaintojen perusteella tuhoutuneeksi arvioitua asuinpaikkaa saattaa olla jäljellä erityisesti kaivausalueen luoteispuolisessa rinteessä. Löytöjen ja topografian valossa kyseessä on pitkäikäinen asuinpaikka, jolla on voitu oleskella ainakin kivikauden alusta rautakauden alkuun. Yleiskaavaaluonnoksessa paikka kuuluu kehitettävän kyläasutuksen piiriin (AT). Muinaisjäännöksen säilyneisyys on selvitettävä maankäytön suunnittelun yhteydessä esimerkiksi koekuopituksin.

³ Kaivausalue erottuu rinteessä selvästi. Se täsmää MV:n arkeologian osaston arkistossa olevaan yleiskarttaan vuodelta 1957. Kaivauksista 1957 on arkistossa kartat, kuvat ja löytöluettelo, mutta kertomus puuttuu. Mitään dokumenttia mahdollisista 1958 kaivauksista ei löydy.

KOHDEKUVAUKSET

Kohdenimi: Stenbacka

Muinaisjäännöstyyppi: asuinpaikat

Alatyyppi: ei määritelty

Laji: kiinteä muinaisjäännös

Ajoitus: kivikautinen

Lukumäärä: 1

Rauhoitusluokkaehdotus: 2/3

Muinaisjäännösrekisteri: 49010054

Rekisterikylä: 436 Muulo

Tila ja kiinteistötunnus: 5:31 Mossabacka, 49-436-5-31

Maanomistaja: Åberg Ann-Marie, Stenbackavägen 16 bst 1, 02780 ESBO; Åberg Johan, Kurtängsgränden 1, 02780 ESBO; Slotte Monica, Stenbackavägen 18 bst 5, 02780 ESBO, Rehula Maria, Kurtängsvägen 3, 02780 ESBO

PK: 203212 ESPOO

Koordinaatit: P = 6676350, I = 3366873, Zala = 20, Zylä = 25

Koordinaattiselite: löytöpaikan keskikoordinaatit

Aiemmat tiedot: Huurre 1962, inv. (kohde 54)

Aiemmat löydöt: KM 14164; Espoo Kaukalahden kansakoulu

INVENTOINTI 2005

Tarkastusaika: 22.4.2005

Löydöt:-

Kartat: PKote s. 129, kohdekartta s. 137

Negatiivit:

Sijainti ja maasto:

Kohde sijaitsee Espoonlahden koillisrannalla, 4,5 Espoon keskuksesta lounaaseen, Kurttilantieltä Mustalahteen johtavan Kurtinniityntien varressa, Mustlaxbergen -nimisen (Viirukallio) korkean kalliomäen itäreunassa. Maasto on kalliomäen itä- ja koillisreunaan kasaantunutta muinaista rantakerrostumaa, jonka maaperä on hiekkaa ja soraa. Maasto on kivikaudella ollut merenlahden ja sokkeloisen saariston välivyöhykettä. Mäen kaakkoispuolisessa notkossa on ollut kapea, mutta melko syvä salmi. Paikalta on ollut hyvä näkyvyys Espoonlahden suuntaan etelään. Nykyisin maasto on suureksi osaksi metsittyvää hiekanottoaluetta, jonka etelä- ja kaakkoispuolella on peltoa. Kohdetta ei ole merkitty peruskarttaan tai maastoon.

Kohteen kuvaus:

Paikalta on löydetty tyypillistä kampakeramiikka, jonka löytöpaikka on inventoinnissa 1962 sijoitettu Kurinniityntien itälaidassa erottuneen pienen sorakuopan kohdalle⁴. Paikalta ei ole löydetty tuolloin mitään. Pari vuotta myöhemmin on ilmoitettu myös tien länsipuolisen suuren

⁴ Löytöpaikka on sijoitettu Huurteen 1962 kertomuksen peruskartassa muutamia kymmeniä metrejä enemmän lounaaseen kuin samaan kertomukseen liittyvällä kantakartalla 1:2000. Tässä löytö on paikannettu tarkemman kantakartan mukaan.

sorakuopan pohjoislaidasta löytyneen kampakeramiikkaa. Inventoinnissa 2005 todettiin, että pieni sorakuoppa on suureksi osaksi täytetty. Kuopan etelä- ja kaakkoisreunamilla saattaa olla vielä jonkin verran ehjää maanpintaa jäljellä. Etelä- ja itäpuolisessa pellossa ei todettu mitään, vaikka havainnointiolot olivat äestyksen jäljiltä erinomaiset. Pienen kuopan koillispuolinen kuoppa on sekin suureksi osaksi täytetty ja metsitetty.

Myös Kurtinniityntie länsipuolinen soranottoalue on ilmeisesti lähes kauttaaltaan peitetty. Myöhemmin ilmoitettua löytöpaikkaa ei voitu enää tarkalleen paikantaa, mutta se saattaisi olla vajaat parisataa metriä pienestä sorakuopasta pohjoiseen Kurtinmäentien eteläpuolella, jossa on asuinpaikaksi sopivaa hiekkamaastoa. Tieleikkauksesta ei kuitenkaan havaittu mitään erityistä. Kurtinmäentien koillispuoliset alarinteet sekä Kurttilantien risteyskolmio ovat myös hyvää hiekkamaastoa, mutta niissä on runsaasti hiekkakuoppia. Inventoinnissa käytiin läpi myös Kurtinniityntien länsipuolta keramiikan löytöpaikalta länsilounaaseen, jossa on kapea tasanne Viirukallion rinteiden juurella. Tieleikkauksen perusteella maaperä oli kivensekaista hiekkaa ja soraa. Tasanteelta todettiin yksi kuopanne, joka koepiston perusteella vaikutti pieneltä hiilimiilulta. Tieleikkauksesta ei havaittu mitään erityistä, mutta topografialtaan paikka sopisi asutukseen.

Arvio:

Löytötiedoista päätellen alueella on ollut yksi tai parikin kampakeraamista asuinpaikkaa. Maasto on hiekanoton takia niin voimakkaasti muuttunut, että pintahavainnot on hankala tehdä. Suurin osa potentiaalista alueesta vaikuttaa tuhoutuneelta, mutta asuinpaikkaa saattaa olla jäljellä Kurtinmäentien ympäristössä ja Kurtinniityntien molemmilla puolilla sorakuopista etelään ja lounaaseen. Maankäytön takia muinaisjäännös on perusteltua siirtää rauhoitusluokkaan 2/3. Koko alueelle on yleiskaavaluonnoksessa merkitty uutta rakentamista (A2), jota ennen olisi vielä tutkittava tarkemmin edellä esitettyjä alueita.

KOHDEKUVAUKSET

Kohdenimi: Bensuls

Muinaisjäännöstyyppi: asuinpaikka

Alatyyppi: ei määritelty

Laji: kiinteä muinaisjäännös

Ajoitus: kivikautinen

Lukumäärä: 1

Rauhoitusluokkaehdotus: 2

Muinaisjäännösrekisteri: 49010055

Rekisterikylä: 409 Vanttila

Tila ja kiinteistötunnus: 4:5 Fanns, 490-409-4-5

Maanomistaja: Malmström Kurt, Bensulsvägen 2, 02780 ESBO; Malmström Ulli, Bensulsvägen 2, 02780 ESBO; Malmström Carl-Johan, Kannbrogatan 6 A 8, 02770 ESBO; Malmström Mikaela, Abelskatan 5 C 24, 02230 ESBO; Malmström Johanna, Gamla Fantsbyvägen 25, 02780 ESBO (tietolähde maanmittauslaitoksen karttapaikka 26.07.2005)

PK: 2032 12 ESPOO

Koordinaatit: P = 6678700, I = 3368202, Zala = 20, Zylä = 25

Koordinaattiselite: alueen keskikoordinaatit

Aiemmat tiedot: Huurre 1962, inv. (kohde 55); Jussila 1990, inv. (kohde 55)

Aiemmat löydöt: KM 5551:2; 15565:1-2

INVENTOINTI 2005

Tarkastusaika: 25.4.2005

Löydöt: -

Kartat: PKote s. 128, kohdekartta s. 138

Negatiivit: 136171

Sijainti ja maasto:

Kohde sijaitsee 250 m Espoonjoesta luoteeseen, Espoon keskuksesta runsaat 2 km länsilounaaseen ja vajaat 100 m rantaradasta luoteeseen Hansatien ja sen pohjoisreunassa kulkevan kevyen liikenteen väylän luoteispuolella. Maasto on kaakkoon viettävää rinnettä, jonka maaperä on hiekkaa ja hiesua. Paikka on kivikaudella sijainnut lähellä sisämaahan työntyvää merenlahden suuta. Asuinpaikan kohdalla on ollut luode-kaakkosuuntainen peltokappale (100 x 50 m), joka kasvaa nykyisin tiheää istutuskuusikkoa. Lohkon koillissivussa virtaa pieni puro kohti Espoonjokea. Peltolohko on alun perin kuulunut Vanttilan Bensulsin taloon, joka sijaitsee vastapäätä radan kaakkoispuolella. Lohkon luoteispäässä on ollut talo (torppa), jonka jäännökset erottuvat maastossa vielä selvästi. Lohkon lounaisreunassa on vanha hiekkakuoppa. Muinaisjäännöstä ei ole merkitty peruskarttaan tai maastoon.

Kohteen kuvaus:

Peltolohkon keskellä erotuvalta tasanteelta (20 m mpy), puron lounaispuolelta, on inventoinnissa 1962 havaittu hiiltä ja palaneita kiviä. Pellosta, sekä ylhäältä että alhaalta, on otettu talteen piinpala ja kvartsiä. Inventointikertomuksen mukaan Bensulsin mailta löydetty kirveen katkelma KM 5551:2

on mahdollisesti peräisin pellon alapuolelta rautatien läheltä, mutta sitä ei ole voitu varmuudella paikallistaa. Inventoinnissa 1990 on tarkastettu rakenteilla olleen pyörätien leikkausta löytämättä mitään. Inventoinnissa 2005 todettiin, että peltolohko on säilynyt, mutta kasvaa tiheätä istutuskuusikkoa. Mitään havaintoja ei tehty. Hansatien eteläpuolinen rinne kasvaa tiheää ryteikköä eikä sitä tarkastettu lähemmin. Lohkon koillisreunassa virtaavan puron koillispuolella havaittiin selvä tasanne korkean mäen eteläreunassa. Pelto on mahdollisesti ulottunut puron toisellekin puolelle. Kirves saattaa löytötietojen valossa olla paitsi tien alapuolelta, myös tästä rinteestä.

Arvio:

Löytötietojen ja topografian perusteella kyseessä on kivikautinen asuinpaikka. Muinaisjäännöksen laajuus on rajattu havaintojen, peltolohkon ja topografian mukaisesti. Muinaisjäännöksen tarkemman luonteen ja laajuuden selvittäminen edellyttää lisätutkimuksia, ja se on perusteltua pitää rauhoitusluokassa 2. Kohde sisältyy yleiskaavaluonnoksessa virkistysalueeseen (V). Paikka on helppo saavuttaa maantieltä, mutta on tiheän metsikön takia vaikeakulkuinen.

KOHDEKUVAUKSET

Kohdenimi: Bolarskog 3

Muinaisjäännöstyyppi: asuinpaikka

Alatyyppi: ei määritelty

Laji: kiinteä muinaisjäännös

Ajoitus: kivikautinen

Lukumäärä: 1

Rauhoitusluokkaehdotus: 1/2

Muinaisjäännösrekisteri: 49010070

Rekisterikylä: 404 Bolarskog

Tila ja kiinteistötunnus: 2:4 Församlingens sandtäkt, 49-404-2-4

Maanomistaja: Espoon evankelis-luterilainen seurakuntayhtymä, Kirkkokatu 1, 02770 ESPOO

Tila ja kiinteistötunnus: 4:3 Puolarmalmi, 49-404-4-3

Maanomistaja: ESPOON KAUPUNKI, Kiinteistöpalvelukeskus, 02070 ESPOO

Tila ja kiinteistötunnus: 878:1 Sandtag, 49-404-878-1

Maanomistaja: Yhteinen maa-alue

PK: 203212 ESPOO

Koordinaatit: P = 6676828, I = 3372044, Zala = 16, Zylä = 22

Koordinaattiselite: alueen keskikoordinaatit

Aiemmat tiedot: Huurre 1962, inv. (kohde 70 Bolarskog); Jussila 1990, inv. (kohde 70 Puolarmetsä Malminmäki); Jussila 1991, forsforikart.; Fast 2001, koekaiv.; Fast 2002, kaiv.

Aiemmat löydöt: KM 15585:1-4; KM 22796:1-14; KM 25622:1-2; KM 33114; KM 33715:1-361

INVENTOINTI 2005

Tarkastusaika: 19.4.2005

Löydöt: -

Kartat: PKote s. 129, kohdekartta s. 139

Negatiivit: 136171

Sijainti ja maasto:

Kohde sijaitsee Espoon keskuksesta 3 km kaakkoon, Puolarmetsän Malminmäessä, Finnoontieltä 650 m koilliseen ja Finnoonpurosta 300 m itäkoilliseen. Paikka on Malminmäentien 16-20 pohjoispuolella, tien ja entisen sorakuopan välisessä metsikössä. Maasto on muinaista rantatörmää ja -kerrostumaa, jossa kasvaa havupuuvaltaista sekametsää. Maaperä on pääasiassa hiekkaa, mutta rantatörmän reunassa pistää paikoin esiin kalliota ja joitakin kiviä. Muinainen rantatörmä (19-21 m mpy) suuntautuu luoteesta kaakkoon ja viettää kallioytimen takia tällä kohdalla melko jyrkästi lounaaseen. Törmän päällä, noin 160 m kaakkoon, sijaitsee varhaismetallikautiseksi ajoitettu röykkiö Bolarskog Videbo (mjreki 49010091). Törmän lounais- ja eteläpuolella avautuu notkelma, joka on kivikauden jälkipuoliskolla ja vielä pronssikauden alussa ollut lounaaseen avautuvaa merenlahtea. Paikan itäpuolella on Malminmäentien pientaloalue. Pohjoispuolella on ollut 1980-luvun lopulle saakka laajahko soranottoalue, joka on sittemmin peitetty ja metsittymässä. Muinaisjäännöstä ei ole merkitty peruskarttaan eikä maastoon.

Kohteen kuvaus:

Asuinpaikka on todettu inventoinnissa 1962, jolloin Espoon ruotsalaisen seurakunnan sorakuopan eteläreunasta otettiin talteen kiviesine, mahdollisesti kivikauden lopulle ajoittuvaa keramiikkaa, kvartssia ja palanutta luuta. Vuonna 1985 pikkupojat löysivät metsämaasta saman soranottoalueen koillispuolelta (22 m mpy), edelliseltä löytöpaikalta noin 150 m koilliseen, liuskerenkaan katkelman, saviastianpaloja ja iskoksia⁵. Inventoinnissa 1990 ensimmäisen löytöpaikan itäpuolelta jyrkän muinaisrantatörmän päältä metsiköstä löytyi keramiikanmuru ja kvartssia⁶. Vanhan sorakuopan reunasta noin 10 m etelään havaittiin mahdollinen asumuspainanne. Vuonna 1991 alueella tehtiin fosforianalyysi (100 x 70 m), jossa törmän päällä todettiin olevan korkeita fosforipitoisuuksia sekä likamaakerroksia. Koekaivauksissa 2001 törmän päältä saatiin talteen Pyheensillan (3200–2800 eKr.) vaiheeseen kuuluvia asuinpaikkalöytöjä. Kaivauksissa 2002 oletettu asumuspainanne todettiin asuinpaikan aikaisiksi likamaakuopiksi.

Inventoinnissa 2005 alueen todettiin säilyneen ennallaan metsämaastona. Entinen seurakunnan sorakuoppa (2:4) on peitetty ja metsittymässä, mutta sen reuna erottuu tontin (4:3) rajalla edelleen selvästi. Inventoinnissa tarkastettiin Malminmäentien kaakkoispuolista asuinpaikaksi sopivaa rantatasannetta, löytämättä kuitenkaan mitään. Rinteessä on useita soranottokuoppia ja muita maankäytön merkkejä. Aluetta on tarkastettu jo inventoinnissa 1990 samoin tuloksin.

Arvio:

Tutkimusten perusteella asuinpaikan on todettu jatkuvan koko törmän leveydeltä entisen seurakunnan sorakuopan reunasta Malminmäentielle. Asuinpaikan laajuuden selvittäminen edellyttää koekaivauksia. Maaston ja aiempien havaintojen perusteella muinaisjäännös saattaa idässä ja koillisessa jatkua tontille 3:53 saakka ja siitä edelleen koilliseen soranottoalueen itäpuolelle. Törmän alapuolinen, 1962 löytöpaikan kohta (tontin 878:1 ja 2:4 rajalla), on ilmeisesti osittain tuhoutunut soranotossa. Se on keramiikan ja korkeuden (16–20) perusteella ehkä kivikauden lopulta. Kaakossa Malminmäentien kaakkoispuolella todennäköisintä maastoa on tontin 3:55 länsipuolella.

Asuinpaikan keskeinen osa on lähistön soranotosta huolimatta pysynyt lähes koskemattomana. Muinaisjäännöksen yhteys ympäristöönsä voidaankin edelleen hahmottaa selvästi. Asuinpaikka on metsämaastossa säilynyt pintakerrokseltaankin ehjänä, mikä on Espoon oloissa poikkeuksellista. Tutkimuksen kannalta kohde on merkittävä, sillä Pyheensillan vaiheen aikaiset asuinpaikat eivät ole yleisiä Uudellamaalla. Muinaisjäännös onkin perusteltua siirtää rauhoitusluokkaan 1/2.

Asuinpaikan alue on merkitty yleiskaavaluonnoksessa rakennettavaksi (PY, A2). **Mahdollinen rakentaminen edellyttää muinaisjäännöksen tarkempaa rajausta ja arkeologisia tutkimuksia.** Asuinpaikan ehjä ydinosa törmän reunassa (tontti 4:3) olisi säästettävä kokonaan rakentamiselta ja säilytettävä nykyisessä tilassaan. Alue olisi merkittävä rauhoituskyltillä. Kohde on helppo saavuttaa Malminmäentieltä, ja sopii tutustumiskohteeksi.

⁵ Löytö KM 22796:1–14 on liitetty kohteeseen Bolarskog 3. Jussila ei mainitse inventointikertomuksessaan Kansallismuseon kokoelmiin 1985 toimitettuja löytöjä, mutta löytönumero on lisätty kohdekuvaukseen myöhemmin. Verifikaattitietojen mukaan löytäjät ovat ilmoittaneet, että paikkaa uhkaa soranotto. Löytöpaikkaa ei ole arkistotietojen perusteella tarkastettu.

⁶ Alueen rekisteri- ja omistajatiedot vaihtelevat eri tutkimuskertomuksissa. Karttojen mukaan pääosa asuinpaikasta on ainakin 1990-luvun alusta kuulunut tilaan 4:3, jonka omistaa Espoon kaupunki.

KOHDEKUVAUKSET

Kohdenimi: Bolarskog 2

Muinaisjäänöstyyppi: asuinpaikat

Alatyyppi: ei määritelty

Laji: kiinteä muinaisjäänös

Ajoitus: varhaismetallikautinen

Lukumäärä: 1

Rauhoitusluokkaehdotus: 3 (tuhoutunut kohde)

Muinaisjäänösrekisteri: 49010071

Rekisterikylä: 404 Bolarskog

Tila ja kiinteistötunnus: 3:4 Bergbacka, 49-404-3-4

Maanomistaja: Asuntosäätiö, Länsituulentie 8 D, 02100 ESPOO

PK: 203212 ESPOO

Koordinaatit: P = 6676500, I = 3372535, Zala = 16, Zylä = 18

Koordinaattiselite: löytöalueen keskikoordinaatit

Aiemmat tiedot: Huurre 1962, inv. (kohde 71); Jussila 1989, inv. (kohde 71); Jussila 1990, inv. (kohde 71)

Aiemmat löydöt: KM 15584:1–2

INVENTOINTI 2005

Tarkastusaika: 19.4.2005

Löydöt: -

Kartat: Kartat: PKote s. 129, kohdekartta s. 149

Negatiivit:

Sijainti ja maasto:

Kohde sijaitsee Espoon keskuksesta 3,8 km kaakkoon, Puolarmetsän Puolarmaarin puutarhakaupungin luoteispuolella, 470 m Puolarmetsän sairaalasta pohjoisluoteeseen ja Puolarintieltä vajaa 650 m pohjoiseen. Paikka on ollut Keskuspuiston ja Kokinmetsän ulkoilureitin luoteisreunassa ja Keskuspuistoon johtavan risteyksen lounaispuolella, vanhan hiekkakuopan eteläreunassa. Maasto on moreenikalliomäen kaakkoisrinteessä erottuvaa melko tasaista muinaista rantakerrostumaa, jonka maaperä on hiekkaa ja hiesua. Kasvillisuus on enimmäkseen tuoretta kangasmetsää. Eteläpuolella 150 metrin päässä virtaa Puolarinpuro lounaaseen kohti Finnoonpuroa. Purolaaksot ovat vielä ajanlaskun alussa olleet matalia merenlahtia. Kohdetta ei ole merkitty peruskartalle eikä maastoon. Paikalta 190 m lounaaseen mäen ulkoilureitin eteläpuolella sijaitsee mahdollisesti rautakautinen röykkiö Maarinniitty (49010119)⁷.

Kohteen kuvaus:

Kohde on todettu inventoinnissa 1962, jolloin jatkuvasti käytössä olleen hiekkakuopan eteläpäästä, metsätien reunasta, on saatu talteen naarmupintaista keramiikkaa ja palanutta luuta. Metsätien toiselle/eteläpuolelle?) puolelle tehdyistä koekuopista ei todettu mitään. Inventoinnissa 1990

⁷ Asuinpaikka on muinaisjäänösrekisterissä merkitty kivikautiseksi. Asuinpaikalta tunnetaan kuitenkin naarmupintaista epineoliittista keramiikkaa, joka on ajoitettu varhaismetallikaudelle (esim. Kokkonen 1990:61).

hiekkakuopan on todettu ilmeisesti laajentuneen länteen ja itään. Myös tietä oli levennetty. Tien eteläpuolelle tehdyistä koekuopista ja hiekkakuopan reunoista ei löydetty mitään. Kuopan länsipuolella ja tien yläpuolella on kuitenkin todettu kaistale koskematonta rantaterassia, jota koekuopitettiin tuloksetta. Inventoinnin 2005 yhteydessä tarkastettiin ulkoilureitin luoteispuolella olevaa tasannetta ja hiekkakuoppien reunoja noin 350 metrin matkalla reitin lounaispäästä koilliseen tuhoutuneen asuinpaikan kohdalle saakka. Mitään ei kuitenkaan löydetty.

Arvio:

Inventointien perustella alkuperäinen löytöalue on tuhoutunut hiekanotossa ja tienparannuksissa. Maasto ulkoilureitin luoteispuolisessa rinteessä on kuitenkin asuinpaikaksi sopivaa muinaista rantaterassia. On mahdollista, että asuinpaikka jatkuu lounaaseen, vaikka koekuopista ei olekaan löydetty mitään. Yleiskaavaluonnoksessa ulkoilureitin luoteispuolinen alue on varattu asuinrakentamiselle (A2). Vaikka aluetta on jo käyty läpi, olisi ainakin koekuopitus tarpeellista ennen mahdollista rakentamista.

KOHDEKUVAUKSET

Kohdenimi: Bolarskog 1

Muinaisjäännöstyyppi: asuinpaikat

Alatyyppi: ei määritelty

Laji: kiinteä muinaisjäännös

Ajoitus: varhaismetallikautinen

Lukumäärä: 1

Rauhoitusluokkaehdotus: 3 (tuhoutunut)

Muinaisjäännösrekisteri: 49010072

Rekisterikylä: 404 Bolarskog

Tila ja kiinteistötunnus: 49-22-400-1

Maanomistaja: ESPOON KAUPUNKI, Kiinteistöpalvelukeskus, 02070 ESPOO

PK: 203212 ESPOO

Koordinaatit: P = 6676008, I = 3372700, Zala = 14, Zylä = 16

Koordinaattiselite: löytöalueen keskikoordinaatit

Aiemmat tiedot: Huurre 1962, inv. (kohde 72); Jussila 1990, inv. (kohde 72)

Aiemmat löydöt: KM 15583:1-7; KM 18922:1-378, KM 19165:1-434

INVENTOINTI 2005

Tarkastusaika: 19.4.2005

Löydöt: -

Kartat: PKote s. 129, kohdekartta s. 144

Negatiivit:

Sijainti ja maasto:

Kohde on sijainnut Espoon keskuksesta 4 km kaakkoon, Puolarmetsän sairaalarakennuksen kohdalla ja sen eteläpuolisessa metsä- ja nurmikkorinteessä. Paikan luoteispuolella 170 metrin päässä virtaa Puolarinpuro lounaaseen kohti Finnoonpuroa. Maasto on purolaaksojen reunustamaa metsäistä kalliomoreenimäkeä. Paikka on ollut vielä pronssikauden alkupuolella muutaman hehtaarin laajuinen saari (15 m mpy). Nykyiset purolaaksot ovat vielä ajanlaskun alussa olleet matalia merenlahtia. Paikan luoteispuolella sijaitsee pronssi- ja/tai rautakautinen röykkiö (49010089).

Kohteen kuvaus:

Kohde on todettu inventoinnissa 1962, jolloin jatkuvasti käytössä olleen hiekkakuopan eteläpäästä, metsärinteeseen tehdyn hiekanottoalueen pinnasta on saatu talteen keramiikkaa. Pääosa löydöistä on peräisin Bolarskogista tulevan metsätien itäpuolelta, nykyisen sairaalan kohdalta, mutta asuinpaikan todettiin jatkuvan myös metsätien länsipuolelle. Paikalla on tehty kaivauksia 1964 ja 1972-1973, mutta niistä ei löydy arkistosta kertomuksia⁸. Asuinpaikkaa on kuitenkin muinaisjäännösluetteloissa pidetty loppuun tutkittuna ja tuhoutuneena. Inventoinnissa 1990 on koekuopitettu sairaalan itäpuolista, osin kallioista maastoa löytämättä mitään. Länsipuolella olevaa metsää ja röykkiön

⁸ Muinaisjäännösrekisterin mukaan C.F. Meinander olisi kaivanut 1964 (virheellinen tieto? kaivauksista ei diarioituja löytöjä); Nissinen 1972-1973, kaiv. , löytöluettelot KM 18922 ja KM 19165 arkistossa

ympäristöä ei ole tutkittu tarkemmin. Inventoinnissa 2005 tarkastettiin mäen kallioista eteläosaa, mutta alueelta ei havaittu mitään muinaisjäännökseen viittaavaa. Sairaalan eteläpuolinen alue on nurmikkona, vuoden 1962 kertomuksessa mainittua koekuopan paikkaa ei voitu varmuudella paikantaa. Nurmikon eteläpuolinen alue on metsikkönä eikä sitä tutkittu tarkemmin.

Arvio:

Asuinpaikka voidaan ajoittaa epineoliittisen keramiikan ja korkeuden perusteella varhaismetallikautiseksi. Käytävissä olevien tietojen perusteella suurin osa muinaisjäännöksestä on tutkittu ja tuhoutunut sairaalaa ja sen pihapiiriä rakennettaessa. On kuitenkin epäselvää, onko asuinpaikan laajuus etelään selvitetty tutkimuksissa. Yleiskaavaluonnoksessa sairaalan ympäristö on julkisten palvelujen ja hallinnon kehitettävää aluetta (PY). Asuinpaikan tilan selvittämiseksi on syytä tehdä esimerkiksi koekuopitus sairaalan eteläpuolella ennen mahdollisia maankäytön muutoksia.

KOHDEKUVAUKSET

Kohdenimi: Lillhemt Torsbacka

Muinaisjäännöstyyppi: asuinpaikka

Alatyyppi: ei määritelty

Laji: kiinteä muinaisjäännös

Ajoitus: varhaismetallikautinen

Lukumäärä: 1

Rauhoitusluokkaehdotus: 2/3

Muinaisjäännösrekisteri: 49010073

Rekisterikylä: 419 Henttaa

Tila ja kiinteistötunnus: 2:129 Björkgård, 49-419-2-129

Maanomistaja: ESPOON KAUPUNKI, Kiinteistöpalvelukeskus, 02070 ESPOO

Tila: 2:128 Urpula, 49-419-2-128

Maanomistaja:

PK: 203403 TAPIOLA

Koordinaatit: P = 6677474, I = 3374380, Zala = 10, Zylä = 20

Koordinaattiselite: löytöalueen keskikoordinaatit

Aiemmat tiedot: Huurre 1962, inv. (kohde 73); Huurre 1963, tark.; Jussila 1990, inv. (kohde 73)

Aiemmat löydöt: KM 15582:1-4; KM 16132:1-3; KM 25620:1-2

INVENTOINTI 2005

Tarkastusaika: 18.4.2005

Löydöt: -

Kartat: PKote s. 129, kohdekartta s. 140

Negatiivit: 136146

Sijainti ja maasto:

Kohde sijaitsee 4,5 km Espoon keskuksesta itäkaakkoon, Henttaan Storängenin länsireunalla, Kehä II:sta 800 m länteen. Torsbacka-nimisen moreenikalliomäen itäreunassa, Tuurinmäentien 16 ja 22 välillä. Paikka on pihamaata ja metsittyneen sorakuopan reunaa. Sorakuoppa on tehty mäkeä reunustavaan, kaakkoon ja itään viettävään muinaiseen rantakerrostumaan, jonka maaperä on ylempänä (15 m mpy) rinteessä hiekkaa ja alempana rinteiden juuressa (10 m mpy) hiesua tai savea. Storängenin laaja peltoaukea (7,5–10 m mpy) on vielä rautakauden alussa ollut matalaa merenlahtea. Kohdetta ei ole merkitty peruskarttaan eikä maastoon.

Kohteen kuvaus:

Sorakuopan länsi- ja erityisesti lounaislaidasta on inventoinnissa 1962 löydetty keramiikkaa, savitiivistettä ja kvartseja sekä mahdolliset jauhinkivet. Kuopan reunan länsipuolella on todettu matalia kuopanteita. Rakennuspaikan tarkastuksessa 1964 asuinpaikan on todettu jatkuvan lounaispuolella olevan tontin 2:128 pohjois- ja koillisosaan, mutta tarkastuksessa ei havaittu mitään selvää merkkiä muinaisjäännöksestä. Inventoinnissa 1990 kuopan etelälaidalta löytyi saviastianpala ja savitiivistettä. Kohta on mahdollisesti edellisistä löytöpaikoista itään alempana rinteessä. Asuinpaikasta arvioitiin olevan vain rippeet jäljellä. Inventoinnissa 2005 todettiin löytöpaikan maaston säilyneen ennallaan. Kuoppa on lähes täysin metsittynyt. Huurteen mainitsemat kuopan

erottuivat edelleen selvästi vanhan sorakuopan länsipuolella. Tontin 2:128 pihamaata ei tarkastettu, mutta tontin pohjoisosassa erottuva tasanne näytti olevan entisellään. Inventoinnin yhteydessä tarkastettiin sorakuopan eteläpuolista kesantopeltoa Tuurinmäentien mutkassa sekä laajalti tien kaakkois- ja eteläpuolista kynnöspeltoa löytämättä mitään esihistorialliseen toimintaan viittaavaa.

Arvio:

Asuinpaikka voidaan ajoittaa keramiikkalöytöjen⁹ perusteella pronssi- tai rautakaudelle. Muinaisjäännös on todennäköisesti suureksi osaksi tuhoutunut soranotossa, joka on ilmeisesti loppunut jo 1960-luvun alkuun mennessä. Rippeitä saattaa olla jäljellä erityisesti kuopan lounais- ja länsireunassa. Kohde kuuluu rauhoitusluokkaan 2/3. Muinaisjäännös on rajattu löytötietojen, topografian, hiekkakuopan reunan ja osin tonttirajojen mukaan. Yleiskaavassa alueelle on osoitettu uudisrakentamista (A2). Asuinpaikan säilyneisyys on selvitettävä vähintään koekaivauksin ennen rakentamista. Mikäli kohde varmistuu pienialaiseksi, se olisi perusteltua tutkia samalla kokonaan.

⁹ Huurre 1962 on pitänyt kohdetta varhaisrautakautisena. Muinaisjäännösluetteloissa ja -rekisterissä kohde on merkitty kivikautiseksi. Julkaisuissa asuinpaikan keramiikka on ajoitettu varhaismetallikaudelle (mm. Kokkonen 1990:61).

KOHDEKUVAUKSET

Kohdenimi: Lintuvaara

Muinaisjäännöstyyppi: asuinpaikka

Alatyyppi: ei määritelty

Laji: kiinteä muinaisjäännös

Ajoitus: kivikautinen

Lukumäärä: 1

Rauhoitusluokkaehdotus: 3

Muinaisjäännösrekisteri: 49010075

Rekisterikylä: 452 Suurhuopalahti

Tila ja kiinteistötunnus: 1:505, 49-452-1-505

Maanomistaja:

PK: 204301 HÄMEENKYLÄ

Koordinaatit: P = 6683876, I = 3379223, Zala = 35, Zylä = 37

Koordinaattiselite: alueen keskikoordinaatit

Aiemmat tiedot: Huurre 1962, inv. (kohde 75); Lindholm 1997, koekaiv. (Muuttolinnunreitti 2)

Aiemmat löydöt: KM 13418; 15580:1-2; KM 30677:1-9

INVENTOINTI 2005

Tarkastusaika: 27.4.2005

Löydöt: -

Kartat: PKote s. 132

Negatiivit: -

Sijainti ja maasto:

Kohde sijaitsee Espoon keskuksesta 10 km koilliseen, Lintuvaaran kaupunginosassa, Muuttolinnunreitin numerossa 2 olevalla omakotitalotontilla, 180 m Vantaan rajasta etelään. Maasto on loivasti itään viettävää rinnettä (34–37 m mpy), jonka maaperä on savensekaista hiesua. Rinteen itäpuolella on metsäistä suomaastoa. Kosteikko on mahdollisesti ollut kivikaudella matalaa ja soista sisävesistöä. Paikalla on 1990-luvun lopulla rakennettu omakotitalo, mutta aikaisemmin se on ollut tontin yläosassa olevan, 1950-luvun alussa rakennetun talon puutarhaa.

Kohteen kuvaus:

Kohde on todettu inventoinnissa 1962, jolloin palstalta rakennustöiden yhteydessä aiemmin löytyneen hioinkiven löytökohdan läheltä saatiin talteen pala nuorakeramiikkaa ja kvartsia. Talon itäpuolella olevasta puutarhasta havaittiin myös hajonnut liesi. Palstan pohjoispuolelle tehtiin koekuoppia löytämättä mitään. Tontin itäosassa tehtiin koekaivauksia 1997 paikalle rakennetavan omakotitalon takia. Tutkimusten perusteella puutarha oli täysin muokattua, eikä mitään muinaisjäännökseen viittaavaa enää löydetty. Talo on rakennettu tutkimusten jälkeen. Inventoinnissa 2005 tarkastettiin muutamin koekuopin tontin pohjoispuolista maastoa, joka sopisi asuinpaikaksi. Maaperä on hiekkaa tai hiesua. Mitään erityistä ei kuitenkaan havaittu.

Arvio:

Löytöjen ja maaston perusteella paikalla on ollut mahdollisesti nuorakeraamiseen kulttuuriin kuuluva, pienialainen ja lyhytaikainen asuinpaikka, joka on tuhoutunut rakentamisessa ja maanmuokkauksessa. Yleiskaavaluonnoksessa tontit on merkitty kehitettäväksi alueeksi (A3) ja pohjoispuolinen metsämaasto virkistysalueeksi (V).

KOHDEKUVAUKSET

Kohdenimi: Viirukallio

Muinaisjäännöstyyppi: kivirakenteet

Alatyyppi: röykkiöt

Laji: kiinteä muinaisjäännös

Ajoitus: pronssikautinen?

Lukumäärä: 1

Rauhoitusluokkaehdotus: 2

Muinaisjäännösrekisteri: 49010077

Rekisterikylä: 436 Muulo

Tila ja kiinteistötunnus: 5:31 Mossabacka, 49-436-5-31

Maanomistaja: Åberg Ann-Marie, Stenbackavägen 16 bst 1, 02780 ESBO; Åberg Johan, Kurtängsgränden 1, 02780 ESBO; Slotte Monica, Stenbackavägen 18 bst 5, 02780 ESBO, Rehula Maria, Kurtängsvägen 3, 02780 ESBO

Koordinaatit: P = 6676262, I = 3366536, Zala = 29, Zylä = 30

Koordinaattiselite: röykkiön keskikoordinaatit

Aiemmat tiedot: Huurre 1962, inv. (kohde 210); Merellinen perintömme -projekti 2002–2003, inv.

Aiemmat löydöt: -

INVENTOINTI 2005

Tarkastusaika: 20.4.2005

Löydöt: -

Kartat: PKote s. 129, kohdekartta 141

Negatiivit: 136157

Sijainti ja maasto:

Kohde sijaitsee Espoon keskuksesta 4,8 km lounaaseen, Espoonlahden itärannalla, Kauklahdenväylän länsipuolella, siitä noin kilometrin päässä kohoavalla Mustlaxbergen-nimisellä korkealla mäellä¹⁰. Paikka on havupuuvaltaista metsää kasvavan kallion länsireunaa, 120 m laelta (42 m mpy) länteen ja sitä kymmenisen metriä alemmalla tasanteella. Harvaa puustoa kasvavan tasanteen länsipuolella on jyrkänne, jonka korkeus on yli 20 metriä. Alue on ollut pronssikaudella Mankinjoen suun saaristoa, ja meri on ulottunut mäen juureen vielä historiallisellakin ajalla. Paikalta on laaja näkymä Mankinjoen suistoon. Kohde on peruskartassa, mutta sitä ei ole merkitty maastoon. Paikka on melko helppo saavuttaa Kurtinmäentien suunnasta tulevaa polkua pitkin.

Kohteen kuvaus:

Röykkiö on todettu inventoinnissa 1962. Jäännös on jo tuolloin ollut lähes kokonaan hajotettu, ja siitä on ollut jäljellä vain joitakin kiviä 6 x 6 metrin alalla. Tietojen mukaan paikalla olisi ollut aiemmin suuri röykkiö. Inventoinnin 2003 perusteella jäännös on ilmeisesti säilynyt ennallaan.

¹⁰ Huurre 1962 käyttää senaikaisen peruskartan mukaista nimeä Viirukallio. Nykyisessä peruskartassa paikan nimenä on Mustlaxbergen.

Röykkiön pohjakiveystä (kivien halk. 20–50 cm) erottuu maanpinnassa, joka on sammalen ja ruohon peittämä.

Arvio:

Näkyvyydellä on ollut selvästi merkitystä rakennelman sijoittelussa. Jäännöstä ei ole tutkittu, mutta se voidaan rakenteellisin ja topografisin perustein ajoittaa pronssikautiseksi. Muinaisjäännös on rajattu röykkiöön kiinteästi kuuluvan lakialueen ja lähinäkyvyyden mukaan. Jäännöksen suhde ympäristöönsä voidaan edelleen hahmottaa selvästi. Röykkiön maanpäällinen kiveys on ilmeisesti suureksi osaksi tuhottu. Säilyneen osan laajuuden selvittäminen edellyttää lisätutkimuksia ja muinaisjäännös on perusteltua pitää luokassa 2. Yleiskaavaluonnoksessa mäen lakialue on varattu virkistyskäyttöön (V), mutta lähiympäristöön on suunniteltu runsaasti asuinrakentamista (A2 ja A3). Muinaisjäännöksen kohdalta avautuva näkymä olisi pidettävä avoimena.

KOHDEKUVAUKSET

Kohdenimi: Bastvik Kasberget

Muinaisjäännöstyyppi: kivirakenteet

Alatyyppi: röykkiöt

Laji: kiinteä muinaisjäännös

Ajoitus: pronssikautinen

Lukumäärä: 1

Rauhoitusluokkaehdotus: 1

Muinaisjäännösrekisteri: 49010080

Rekisterikylä: 436 Muulo

Tila ja kiinteistötunnus: 7:129 Rajavuori, 49-436-7-129

Maanomistaja: ESPOON KAUPUNKI, Kiinteistöpalvelukeskus, 02070 ESPOO

PK: 2032 12 ESPOO

Koordinaatit: P = 6674970, I = 3367898, Zala = 52, Zylä = 54

Koordinaattiselite: röykkiön keskikoordinaatit

Aiemmat tiedot: Tamelander 1926, inv. (kohde 6); Riska 1950; Huurre 1962, inv. (kohde 213); Merellinen perintömmen -projekti 2002–2003, inv.

Aiemmat löydöt: -

INVENTOINTI 2005

Tarkastusaika: 20.4.2005

Löydöt: -

Kartat: PKote s. 129, kohdekartta 142

Negatiivit: 136158–136159

Diat: 55723

Sijainti ja maasto:

Kohde sijaitsee Espoon keskuksesta 5 km lounaaseen, Saunalahdessa, Espoonlahden Bastvikfjärdenin itärannalla, Länsiväylältä 700 m pohjoiseen ja Kaukalahden väylältä runsaat 400 m länteen. Maasto on Kurttilantien ja Kummelberget-nimisen¹¹ korkean ja jyrkähkön kalliomäen lakea, jonka rinteissä kasvaa havupuuvaltaista metsää. Rinteiden puusto rajoittaa nykyisin näkyvyyttä, mutta paljaalta mäeltä on avautunut Espoonlahdelle laajat näkymät. Kummelbergetin ympäristö on muuttumassa nopeasti, sillä mäen eteläpuolelle on rakennettu 2000-luvun aikana suuri asuntoalue, joka tulee ulottumaan Kummelivuoren luoteis- ja lounais- ja kaakkoisrinteille. Kohde on merkitty peruskarttaan ja maastoon opastetaululla.

Kohteen kuvaus:

Kummelbergetin röykkiö on tunnettu jo 1900-luvun alkupuolella. Röykkiö (13 x 9 x 1 m) on kasattu pelkistä kivistä kallion laen eteläosaan, noin 30 m korkeimman kohdan (55 m mpy) lounaispuolelle. Jäännös on soikeahko, epätasainen ja rajoiltaan epämääräinen. Kivet ovat pyöreitä tai särmikkäitä (halk. 20–40 cm), ja niistä on osa levitelty pitkin kalliota. Röykkiössä mainitaan jo

¹¹ Tamelander 1926 käyttää nimeä Kummelberget, Riska 1950 ja Huurre 1962 nimeä Bastvik Kasberget. Nykykartalla nimi on Kummelberget.

1926 olevan kolme kuoppaa. Tarkastuksen 2002 mukaan röykkiön keskellä on kraatterimainen kuoppa (halk. 3,5 m, syv. 80 cm), jonka ympärillä erottuu mahdollisesti viisi epämääräistä kuoppaa.

Arvio:

Röykkiö on kookas ja sijaitsee erittäin korkealla paikalla. Näkyvyydellä on ollut selvästi merkitystä rakennelman sijoittelussa ja tekotavassa. Jäännöstä ei ole tutkittu, mutta se voidaan rakenteellisin ja topografisin perustein ajoittaa pronssikautiseksi. Muinaisjäännös on rajattu röykkiöön kiinteästi kuuluvan lakialueen ja lähinäkyvyyden mukaan. Kaivelusta huolimatta muinaisjäännös vaikuttaa melko hyvin säilyneeltä ja se on perusteltua säilyttää rauhoitusluokassa 1. Muinaisjäännöksen suhde ympäristöönsä voidaan edelleen hahmottaa selvästi. Maisemallisen merkityksen vuoksi näkyvyys röykkiöltä Espoonlahdelle tulee säilyttää avoimena, esimerkiksi avaamalla näkymiä etelään Kivenlahden suuntaan. Yleiskaavaluonnoksessa mäen lakialue on varattu virkistyskäyttöön (V). Jäännöksen ympäristössä tullaan todennäköisesti liikkumaan tulevaisuudessa huomattavasti. Muinaisjäännös ympäristöineen soveltuu hyvin tutustumiskohteeksi, mutta kulutuksen minimoimiseksi alueelle kannattaisi tehdä kunnostus- ja hoitosuunnitelma.

KOHDEKUVAUKSET

Kohdenimi: Korsnäs

Muinaisjäännöstyyppi: kivirakenteet

Alatyyppi: röykkiöt

Laji: kiinteä muinaisjäännös

Ajoitus: pronssi- ja/tai rautakautinen

Lukumäärä: 2

Rauhoitusluokkaehdotus: 1

Muinaisjäännösrekisteri: 49010081

Rekisterikylä: 451 Kivenlahti

Tila ja kiinteistötunnus: 34E6

Maanomistaja:

PK: 203211 Soukka

Koordinaatit: P = 6672125, I = 3369309, Zala = 17, Zylä = 19

Koordinaattiselite: suuremman röykkiön 214 keskikoordinaatit

Aiemmat tiedot: Tamelander 1926, inv. (kohde 1–2); Riska 1950, tark. (kohde 1 ja 2); Huurre 1962, inv. (kohde 214–215); Merellinen perintömme -projekti 2002–2003, inv.

Aiemmat löydöt: -

INVENTOINTI 2005

Tarkastusaika: 21.4.2005

Löydöt: -

Kartat: PKote s. 130, kohdekartta 143

Negatiivit: 136162–136165

Sijainti ja maasto:

Kohde sijaitsee Espoon keskuksesta 7,4 km etelään, Laurinlahden asuinalueella, Ristiniementie 18 kohdalla, Espoonlahden itärannalla. Paikka on lounaaseen pistävän, länteen ja kaakkoon viettävän suuren kalliomäen lounaisimmassa kärjessä, muutaman metrin ympäristöstään nousevalla kalliokohoumalla (15–19 m mpy). Meri on ulottunut pronssikaudella Ristiniementien kohdalle (12,5 m mpy), jolloin kohouma on ollut saarimainen niemeke. Ympäröivä maasto on lähes paljasta kalliota, rinteiden alaosa on jätetty metsäiseksi viheralueeksi. Näkymä merelle on säilytetty avoimena, vaikka ympäristöön on rakennettu viime vuosikymmeninä useita rivitaloja. Kohde on peruskartassa, mutta sitä ei ole merkitty maastoon. Paikka on helppo saavuttaa Ristiniementieltä tulevaa polkua pitkin. Paikalta 150 m itäkoilliseen samassa rinteessä sijaitsee Skratbergget, etelä (mjreki 49010082), pronssikautinen röykkiö sekä 170 m pohjoiskoilliseen, lähes 20 m ylempänä, Skratbergget (mjreki 49010083), pronssikautinen röykkiö.

Kohteen kuvaus:

Korsnäsin huvilaan kuuluneelta maalta on tunnettu kaksi kiviröykkiötä jo 1900-luvun alussa. Röykkiöt on tarkastettu ainakin 1926, 1950, 1962 ja 2002. Tarkastuksissa tehtyjen mittausten mukaan kohouman laella (19 m mpy) sijaitseva suurempi röykkiö (Huurre 214; 12 x 10 x 1 m) on soikeahko ja siinä on keskellä kuoppa. Pohjoispuolella on ilmeisesti röykkiön kivistä koottu kasa (4 x 3 m). Samalla kohoumalla (17 m mpy), suuremmasta röykkiöstä 5 m etelälounaaseen on sijainnut

pienempi, pitkänomainen rökkiö (Huurre 215; 6 x 4 m). Rökkiöt on kasattu pääasiassa pyöreähköistä kivistä (halk. 30–50 cm). Molempia rökkiöt ovat olleet pengottuja jo 1920-luvun tiedoissa. Pienemmän rökkiön päässä oli 1962 tuoreelta vaikuttava kuoppa, ja ympärillä kalliorinteellä vierineitä kiviä. Inventoinnissa 2005 todettiin, että pienempi rökkiöistä on nykyisin suurimmaksi osaksi hajotettu. Lukuisia rökkiön kiviä on käännelty ja levitetty pitkin kalliota aivan äskettäin, mahdollisesti samana keväänä. Suuremmankin rökkiön kivistä on käännelty useita. Rökkiöiden ympäristössä näkyi inventoinnin aikaan runsaasti kulutuksen ja oleskelun merkkejä, mm. lukuisia paperilennokkeja ja majanrakennustarpeita sekä ajelun jälkiä. Tuhon tekijöitä ei saatu selville, mutta asiasta raportoitiin heti Museoviraston arkeologian osastoa ja Espoon kaupunginmuseota.

Arvio:

Rökkiöt voidaan rakenteellisten piirteiden sijoittelutavan ja korkeuden (17–19 m mpy) perusteella ajoittaa pronssikauden lopulle tai rautakaudelle. Rakennetusta ympäristöstä huolimatta niiden suhde ympäristöönsä voidaan edelleen hahmottaa selkeästi, koska viheralueen suunnittelussa on otettu huomioon jäännöksen näkyvyys merelle. Osin tuhoutuneinakin jäännökset kuuluvat rauhoitusluokkaan 1. Muinaisjäännös on rajattu ympäröivän kalliokohouman mukaan. Yleiskaavaluonnoksen mukaan alueen asuinrakentamista kehitetään (A2). Jäännöstä ympäröivän viheralueen hoidossa on säilytettävä erityisesti näköyhteys merelle. Muinaisjäännökset ovat tällä hetkellä vaarassa tuhoutua penkomisen takia, ja suojelun turvaamiseksi paikalle on ehdottomasti saatava vähintään rauhoituskyltti.

KOHDEKUVAUKSET

Kohdenimi: Skrattberget, etelä

Muinaisjäännöstyyppi: kivirakenteet

Alatyyppi: röykkiöt

Laji: kiinteä muinaisjäännös

Ajoitus: pronssi- ja/tai rautakautinen

Lukumäärä: 1

Rauhoitusluokkaehdotus: 1

Muinaisjäännösrekisteri: 49010082

Rekisterikylä: 451 Kivenlahti

Tila ja kiinteistötunnus: 34E2

Maanomistaja:

PK: 203211 SOUKKA ja 203212 ESPOO

Koordinaatit: P = 6672144, I = 3369459, Zala = 16, Zylä = 17

Koordinaattiselite: röykkiön keskikoordinaatit

Aiemmat tiedot: Tamelander 1926, inv. (kohde 4); Riska 1950, inv. (kohde 4); Huurre 1962, inv. (kohde 216); Merellinen perintömme -projekti 2002–2003, inv.

Aiemmat löydöt: -

INVENTOINTI 2005

Tarkastusaika: 21.4.2005

Löydöt: -

Kartat: PKote s. 130, kohdekartta 143

Negatiivit: 136160-136161

Diat: 55727-55728

Sijainti ja maasto:

Kohde sijaitsee Espoon keskuksesta 7,4 km etelään, Laurinlahden asuinalueella, Ristinientie 22 ja 24 välissä olevalla metsäkaistaleella, Espoonlahden itärannalla. Paikka on lounaaseen pistävän, länteen ja kaakkoon viettävän suuren kalliomäen kaakkoisrinteessä, pienellä itä-länsisuuntaisella kallioselänteellä (15 m mpy). Meri on pronssikaudella ulottunut aivan selänteen juurelle (12,5 m mpy). Paikan ympäristö on jätetty metsäiseksi viheralueeksi, jonka länsireunassa kulkee polku ylös mäelle. Näkymä merelle on säilytetty melko avoimena, vaikka ympäristö on täysin rakennettua. Kohde on helppo saavuttaa Ristinientieltä tulevaa polkua pitkin. Paikalta 150 m länsilounaaseen samassa rinteessä sijaitsee Korsnäs (mjreki 49010081), kaksi röykkiötä sekä 170 m pohjoisluoteeseen, lähes 20 m ylempänä, Skrattberget (mjreki 49010083) röykkiö. Kohde ei ole peruskartassa, mutta se on merkitty maastoon Espoon kaupunginmuseon taululla.

Kohteen kuvaus:

Sandvikiin kuuluneelta maalta on tunnettu kiviröykkiö jo 1900-luvun alussa. Röykkiö on tarkastettu ainakin 1926, 1950, 1962 ja 2002. Röykkiö (12 x 12 x 1 m) on kasattu keskikokoisista (halk. 30-40 cm) pyöreäkköistä tai särmikkäistä kivistä kallioselänteelle, jonka eteläreuna laskee jyrkästi pari metriä. Röykkiö on ainakin pintaosiltaan maansekainen, mutta aines saattaa olla muodostunut myöhemmin. Joitakin kiviä on vierinyt alapuoliseen rinteeseen. Röykkiön keskellä erottuu matala

kuopanne. Röykkiötä on hajotettu jo 1920-luvun tietojen mukaan. Jäännöksen koillispuolelle, vain muutaman metrin päähän on rakennettu joitakin vuosia sitten(?) rivitalo. Jäännöksen itäreunaa on mahdollisesti tuhoutunut rakentamisen yhteydessä.

Arvio:

Röykkiö voidaan rakenteellisten piirteiden, sijoittelutavan ja korkeuden (16–17 m mpy) perusteella ajoittaa pronssikaudelle tai rautakauden alkuun. Rakennetusta ympäristöstä huolimatta röykkiön suhde ympäristöönsä voidaan edelleen hahmottaa selkeästi, koska viheralueen suunnittelussa on otettu huomioon jäännöksen näkyvyys merelle. Osin tuhoutuneenakin jäännös on edustava ja kuuluu rauhoitusluokkaan 1. Muinaisjäännös on rajattu ympäröivän kalliokohouman mukaan. Yleiskaavaluonnoksen mukaan alueen asuinrakentamista kehitetään (A2). Jäännöstä ympäröivän viheralueen hoidossa on säilytettävä erityisesti näköyhteys merelle.

KOHDEKUVAUKSET

Kohdenimi: Skrattberget

Muinaisjäännöstyyppi: kivirakenteet

Alatyyppi: röykkiöt

Laji: kiinteä muinaisjäännös

Ajoitus: pronssikautinen

Lukumäärä: 1

Rauhoitusluokkaehdotus: 1

Muinaisjäännösrekisteri: 49010083

Rekisterikylä: 451 Kivenlahti

Tila ja kiinteistötunnus: 34E1

Maanomistaja:

PK: 203212 ESPOO

Koordinaatit: P = 6672283, I = 3369367, Zala = 34, Zylä = 35

Koordinaattiselite: röykkiön keskikoordinaatit

Aiemmat tiedot: Tamelander 1926, inv. (kohde 3); Hukkinen 1950, tark.; Riska 1950, inv. (kohde 3); Huurre 1962, inv. (kohde 217); Merellinen perintömme -projekti 2002–2003, inv.

Aiemmat löydöt: -

INVENTOINTI 2005

Tarkastusaika: 21.4.2005

Löydöt: -

Kartat: PKote s. 130, kohdekartta 143

Negatiivit: 136166-136167

Diat: 55729

Sijainti ja maasto:

Kohde sijaitsee Espoon keskuksesta 7,2 km etelään Espoonlahden itärannalla kohoavalla Skrattbergetin (Krattivuori) kalliolla, Laurinlahden asuinalueella. Paikka on lounaaseen pistävän, länteen ja kaakkoon viettävän suuren kalliomäen laen lounaisreunassa. Meri on ulottunut pronssikaudella Ristinimentien kohdalle (12,5 m mpy). Lakialue on lähes paljasta kalliota, rinteen alaosassa kasvaa joitakin puita. Alareunaan kiertää Ristinimentieltä tuleva polku. Näkymä merelle on säilytetty melko avoimena, vaikka ympäristöön on rakennettu viime vuosikymmeninä useita taloja. Paikalta 170 m etelälounaaseen samassa mäen lounaiskärjessä, lähes 20 m alempana sijaitsevat Korsnäs (mjreki 49010081), kaksi pronssikautista röykkiötä sekä 170 m eteläkaakkoon Skrattberget, etelä (mjreki 49010082), pronssikautinen röykkiö. Kohde on peruskartassa, ja se on merkitty maastoon. Paikka on helpointa saavuttaa nousemalla polulta kallion rinnettä ylös tai laella olevan asuntoalueen kautta.

Kohteen kuvaus:

Skrattbergetin röykkiö on tunnettu jo 1800-luvun lopulla. Röykkiö on tarkastettu ainakin 1926, 1950, 1962 ja 2002. Pitkänomainen röykkiö (12 x 8 x 1,5 m) on kasattu pelkistä kivistä (halk. 30–40 cm) kallion laen lounaisreunaan. Röykkiö on jo 1920-luvulla ollut pahasti hajotettu, sen sivussa

on ollut mm. näkötorni. Inventoinnin 1962 aikaan jäännöksessä on kolme kuoppaa. Inventoinnissa 2005 todettiin, että röykkiö on lounaisreunaa lukuun ottamatta jäänyt rivitalotonttien väliin pieneen kulmaukseen. Jäännöksen itä- ja koillispuolelle on rakennettu taloja, jotka ovat siitä lähimmillään alle kymmenen metrin päässä. Luoteispuolinen rivitalotontti (Laurinpoika Oy) ulottuu aivan jäännöksen kiveyksen reunaan. Rivitaloja rakennettiin keväällä 2005, jolloin myös tontin kaakkoisnurkkauksen maanpintakerrosta oli kuorittu¹². Paikan lounaispuolinen rinne on säilynyt avoimena.

Arvio:

Jäännös voidaan ajoittaa rakenteen, sijainnin (korkeus, maasto) perusteella pronssikautiseksi. Röykkiö on yksi Espoon ensimmäisiä muinaisjäännöksiä, ja se on tunnettu jo 1800-luvun lopulla. Jäännöstä on hajotettu jo 1900-luvun alussa, mutta Larsvikin huvilayhdyskunta on myöhemmin huolehtinut sen säilymisestä. Osin hajotettunakin kohde kuuluu rauhoitusluokkaan 1. Röykkiön suhde ympäristöönsä ja näkyvyyden merkitys voidaan vielä hahmottaa selkeästi, koska rakentaminen on sijoitettu sivuun. Lounaiset rinteet on jätetty avoimiksi, jolloin näköala merelle säilynyt. Yleiskaavaluonnoksessa jäännöksen lounaispuolinen kalliorinne on merkitty kehitettävän asuinrakentamisen alueeksi. Jäännöksen ympäristö ja erityisesti lounaispuolinen rinne tulee säilyttää edelleen rakentamattomina.

¹² Rakennuttajaa (YIT) informoitiin asiasta 21.4. Tryggve Gestrin Espoon kaupunginmuseosta ja Helena Ranta kävivät paikalla 4.5.2005, jolloin nurkkaus oli jo siivottu.

KOHDEKUVAUKSET

Kohdenimi: Bolarskog Marängen

Muinaisjäännöstyyppi: kivirakenteet

Alatyyppi: röykkiöt

Laji: kiinteä muinaisjäännös

Ajoitus: pronssi- ja/tai rautakautinen

Lukumäärä: 1

Rauhoitusluokkaehdotus: 1

Muinaisjäännösrekisteri: 49010089

Rekisterikylä: 404 Bolarskog

Tila ja kiinteistötunnus: 49-22-400-1

Maanomistaja: ESPOON KAUPUNKI, Kiinteistöpalvelukeskus, 02070 ESPOO

PK: 203212 ESPOO

Koordinaatit: P = 6676074, I = 3372664, Zala = 17, Zylä = 18

Koordinaattiselite: röykkiön keskikoordinaatit

Aiemmat tiedot: Huurre 1962, inv. (kohde 226); Jussila 1990, inv. (kohde 226); Merellinen perintömme -projekti 2002–2003, inv.

Aiemmat löydöt: -

INVENTOINTI 2005

Tarkastusaika: 19.4.2005

Löydöt: -

Kartat: PKote s. 129, kohdekartta 144

Negatiivit: 136154

Sijainti ja maasto:

Kohde sijaitsee Espoon keskuksesta 4 km kaakkoon, Puolarmetsän sairaalan länsipuolisen metsäalueen pohjoisosassa, 25 metriä sairaalarakennuksesta länsiluoteeseen. Paikan luoteispuolella 170 metrin päässä virtaa Puolarinpuro lounaaseen kohti Finnoonpuroa. Maasto on purolaaksojen reunustamaa metsäistä kalliomoreenimäkeä. Paikka on ollut vielä pronssikauden alkupuolella muutaman hehtaarin laajuinen saari (15 m mpy). Nykyiset purolaaksot ovat vielä ajanlaskun alussa olleet matalia merenlahtia. Paikan kaakkoispuolisessa rinteessä, sairaalan kohdalla, on sijainnut varhaismetallikautinen asuinpaikka (49010072), joka on tutkittu ja ilmeisesti kokonaan tuhoutunut. Kohde on merkitty peruskartalle ja maastoon opastetaululla. Kohde on helppo saavuttaa sairaalan pihalta.

Kohteen kuvaus:

Metsikön pohjoisosan korkeimmalla kohdalla, pienellä kalliokohoumalla, sijaitseva röykkiö on tunnettu jo 1900-luvun alusta ja tarkastettu 1962, 1990 ja 2002. Röykkiö on pyöreähkö (7 x 7 x 1 m). Sen keskellä on kuoppa, jonka halkaisija on noin metri. Sammalpeitteisen ja pienten kuusentaimien peitossa olevan röykkiön kivet ovat pyöreähköjä (halk. 30–50 cm). Inventoinnissa 2005 todettiin, että jäännös on säilynyt ennallaan. Jäännöksen päällä ja sen ympäristössä kasvaa tiheästi nuorta puustoa.

Arvio:

Jäännös on ajoitettu pronssi- ja /tai rautakautiseksi, mikä sijainnin ja rakenteen perusteella vaikuttaakin todennäköiseltä. Röykkiön läheltä todettu asuinpaikka on luultavasti samanaikainen. Kyseessä saattaa olla käyttöaikanaan saareissa sijainnut asuinpaikka, johon on liittynyt hautaröykkiö. Sairaalamiljööstä huolimatta muinaisjäännöksen yhteys muinaiseen ympäristöönsä voidaan edelleen hahmottaa selkeästi. Kohde kuuluu rauhoitusluokkaan 1. Muinaisjäännöksen rajauksessa on otettu huomioon ympäröivä kohouma sekä lähinäkyvyys Puolarinpuron suuntaan pohjoiseen. Yleiskaavaluonnoksessa jäännöstä ympäröivä metsikkö on osa julkisten palvelujen ja hallinnon aluetta (PY). Alueen kehittämisessä on syytä varata muinaisjäännöksen ympärille riittävä tila säilymisen turvaamiseksi. Erityisesti pohjoinen näkymäsektori tulisi säilyttää avoimena. Jäännöstä ympäröivää kasvillisuutta voisi harventaa.

KOHDEKUVAUKSET

Kohdenimi: Bolarskog

Muinaisjäännöstyyppi: kivirakenteet

Alatyyppi: röykkiöt

Laji: kiinteä muinaisjäännös

Ajoitus: pronssi- ja/tai rautakautinen

Lukumäärä: 1

Rauhoitusluokkaehdotus: 1

Muinaisjäännösrekisteri: 49010090

Rekisterikylä: 404 Bolarskog

Tila ja kiinteistötunnus: 4:3 Puolarmalmi, 49-404-4-3

Maanomistaja: ESPOON KAUPUNKI, Kiinteistöpalvelukeskus, 02070 ESPOO

PK: 203212 ESPOO

Koordinaatit: P = 6676352, I = 3372180, Zala = 20, Zylä = 21

Koordinaattiselite: röykkiön keskikoordinaatit

Aiemmat tiedot: Tamelander 1922, inv. (kohde 14–15); Huurre 1962, inv. (kohde 227); Jussila 1989, inv. (kohde 227); Jussila 1990, inv. (kohde 227); Merellinen perintömme -projekti 2002–2003, inv.

Aiemmat löydöt: -

INVENTOINTI 2005

Tarkastusaika: 19.4.2005

Löydöt: -

Kartat: PKote s. 129, kohdekartta 148

Negatiivit: 136151

Sijainti ja maasto:

Kohde sijaitsee Espoon keskuksesta 3,5 km kaakkoon, Finnoontieltä 650 m koilliseen, Puolarmetsän Malminmäen eteläosassa, 150 m Finnoonpurosta koilliseen. Paikka on Hiidenkiukaantien päässä olevassa mutkassa, tiestä noin 15 metriä länteen. Maasto on laajan ja jyrkästi lounaaseen viettävän, metsäisen kalliomäen reunaa, josta pistää länteen pieni tasalakinen, länsi- ja pohjoisreunastaan jyrkkä törmä (20 m mpy). Rinteessä on muutamia pientaloja. Törmän alapuolella avautuu Finnoonpuron laakso, joka on pronssikautista sisäsaaristoa ja vielä rautakaudella ollut pitkälle sisämaahan työntyvä merenlahtea. Näkymä on nykyisin suureksi osaksi sekametsän peittämä. Kohde on merkitty peruskarttaan ja maastoon opastetaululla. Kohteen luoteis- ja pohjoispuolella sijaitsee Hiidenkiukaantien kivikautinen asuinpaikka (49010115).

Kohteen kuvaus:

Kalliojyrkänteeltä on kivistä kasattu röykkiö, joka on tunnettu jo 1900-luvun alusta lähtien ja tarkastettu 1922, 1962 ja 1990 ja 2002. Soikeahko ja matala rakennelma (8 x 7 x 0,5 m) on tasapintainen ja koottu melko tasakokoisista pyöreähköistä ja kuutiomaisista kivistä (20–70 cm) lähes paljaalle kalliopinnalle. Kaakkoispäässä on kuutiomainen iso kivi (1 x 0,5 x 1 m). Röykkiökiveystä on aikojen kuluessa todennäköisesti levitetty kalliolle. Jo 1920-luvun tietojen mukaan röykkiö oli kaivettu kuopalle. Itäreunaa onkin paikoin purettu kalliopohjaan saakka.

Röykkiötä on ehkä pengottu myös viime aikoina, koska osa sammal- ja jäkäläpeitteisen rakennelman kivistä on aivan paljaita ja käännellyn näköisiä. Asiaan on kiinnitetty huomiota jo 2002 tarkastuksessa.

Paikalla on vielä 1920-luvulla (Tamelander 1926, 14–15) ollut toinenkin röykkiö (8 x 6 x 1 m) edellisestä 10 m päässä, mutta se on hävitetty 1950–1960-lukujen vaihteessa Hiidenkiukaantien paikkaa raivatessa. Röykkiön sijaintia ei tunneta, mutta maaston ja tielinjan perusteella todennäköisin suunta on jossakin säilyneen jäännöksen itäpuolisella kalliolla tien vieressä¹³.

Arvio:

Sijainnin (korkeus, sijoittelutapa) ja rakenteen perusteella kyseessä on metallikautinen röykkiö. Jäännöstä on aiemmissa tiedoissa pidetty pronssikautisena tai varhaismetallikautisena. Jäännös voi ajoittua myös rautakauden alkuun. Röykkiön on säilynyt kaivelusta huolimatta melko ehjänä. Jäännöksen yhteys ympäristöönsä hahmottuu edelleen selkeästi. Muinaisjäännös onkin perusteltua pitää edelleenkin rauhoitusluokassa 1. Kohteen rajauksessa on otettu huomioon lähinäkyvyys lounaispuoliseen laaksoon. Alueelle on yleiskaavaluonnoksessa merkitty kehitettävää pientaloasuinrakentamista (A3), jonka suunnittelussa olisi varattava riittävästi tilaa muinaisjäännöksen näkyvyyden säilymiseksi. Paikka on helppo saavuttaa ja soveltuu hyvin tutustumiskohteeksi.

¹³ Huurre 1962 sijoittaa Tamelanderin kartan perusteella tuhoutuneen röykkiön säilyneestä jäännöksestä luoteeseen. Mikäli etäisyys on ollut 1926 mainittu 10 m, röykkiö olisi sijainnut alavassa rinteessä 15–20 m päässä tiestä. Sijainti vaikuttaa epätodennäköiseltä.

KOHDEKUVAUKSET

Kohdenimi: Bolarskog Videbo

Muinaisjäännöstyyppi: kivirakenteet

Alatyyppi: röykkiöt

Laji: kiinteä muinaisjäännös

Ajoitus: varhaismetallikautinen

Lukumäärä: 1

Rauhoitusluokkaehdotus: 1

Muinaisjäännösrekisteri: 49010091

Rekisterikylä: 404 Bolarskog

Tila ja kiinteistötunnus: 3:57 Videbo 5:A, 49-404-3-57

Maanomistaja: Nylund Kim, Hirvimäentie 6 A, 02280 ESPOO; Aaltonen Tero ja Lehto Salla-Mari, Hirvimäentie 6 B, 02280 ESPOO (Maanmittauslaitoksen Karttapaikka 29.7.2005)

PK: 203212 ESPOO

Koordinaatit: P = 6676715, I = 3372152, Zala = 21, Zylä = 22

Koordinaattiselite: röykkiön keskikoordinaatit

Aiemmat tiedot: Tamelander 1922, inv. (kohde 16); Huurre 1962, inv. (kohde 228); Jussila 1989, inv. (kohde 227); Jussila 1990, inv. (kohde 228); Merellinen perintömmen -projekti 2002–2003, inv.

Aiemmat löydöt: -

INVENTOINTI 2005

Tarkastusaika: 19.4.2005

Löydöt: -

Kartat: PKote s. 129, kohdekartta 139

Negatiivit: 136149–136150

Sijainti ja maasto:

Kohde sijaitsee Espoon keskuksesta runsaat 3 km kaakkoon, Puolarmetsän Malminmäessä, Finnoontieltä 650 m koilliseen ja Finnoonpurosta 400 m itään. Paikka on Hirvimäentien 6:ssa olevalla Videbon tontilla (3:57), 30 m tieltä pohjoisluoteeseen, talon 6A pihamaalla, talosta 15–20 m lounaaseen. Maasto on muinaisesta rantatörmästä esiin pistävää kallionkielekettä, joka kohoaa noin 3 metriä törmän juuresta. Rantatörmä (19–21 m mpy) suuntautuu luoteesta kaakkoon ja viettää kalliokielekkeen kohdalla jyrkästi lounaaseen. Samalla törmällä, noin 160 m luoteeseen, sijaitsee kivi-kautinen asuinpaikka Bolarskog 3 (mjreki 49010070). Törmän lounais- ja eteläpuolella avautuu notkelma, joka on kivi-kauden jälkipuoliskolla ja vielä pronssikauden alussa ollut lounaaseen avautuvaa sisäsaariston merenlahtea. Nykyisin harvahkoa metsää kasvavan alueen eteläpuolella virtaa pieni puro. Rantakerrostuman maaperä on pääasiassa hiekkaa, notkossa myös hiesua ja savea. Videbon tontti on ollut pitkään rakentamaton, mutta 2000-luvulla sille on tehty kaksi taloa. Muinaisjäännös on merkitty peruskartalle, muttei maastoon.

Kohteen kuvaus:

Kalliokielekkeen reunaan kivistä kasattu röykkiö on tunnettu jo 1900-luvun alussa ja tarkastettu ainakin 1922, 1962, 1990 ja 2002. Pyöreähkön, melko tasakokoisista kivistä (halk. 30–50 cm)

kootun rakennelman (8 x 6 m x 1 m) kiviä on ilmeisesti aikoja sitten purettu, koska se on nykyisin korkeintaan puolen metrin korkuinen ja tasapintainen. Törmän alapuolella näkyvät joitakin kiviä, jotka on ehkä heitelty röykkiöstä. Jäännöksen ympäristö on 2000-luvulla tontin rakentamisen jälkeen muuttunut olennaisesti, sillä toisen talon (A) pihamaa ulottuu aivan röykkiön itäpuolelle. Inventointihetkellä röykkiön itäreunaan oli kasattu mm. rakennustelineitä ja puutavaraa. Röykkiökiveys on sammalen ja ruohon peitossa.

Arvio:

Sijainnin (korkeus, sijoittelutapa) ja rakenteen perusteella kyseessä on metallikautinen röykkiö. Jäännöstä on aiemmissa tiedoissa pidetty pronssikautisena tai varhaismetallikautisena. Inventointihavaintojen mukaan röykkiö voikin ajoittua yhtä hyvin pronssi- kuin rautakaudelle. Jäännös vaikuttaa mahdollista pintakivien purkamista lukuun ottamatta ehjältä. Rakentamisesta huolimatta jäännöksen yhteys ympäristöönsä hahmottuu edelleen hyvin. Se onkin edelleen perusteltua pitää rauhoitusluokassa 1. Muinaisjäännöksen rajauksessa on otettu huomioon lähinäkyvyys kohteen lounaispuoliseen laaksoon. Alueelle on yleiskaavaluonnoksessa merkitty uutta asuinrakentamista (A2). Näköyhteys jäännökselle Hirvimäentien suuntaan tulisi säilyttää esimerkiksi näkymäsektorina. Jäännöksen säilymistä turvaamiseksi lähiympäristöä pitäisi siivota rakennustarvikkeista ja raivata vesakko. Paikka on helppo saavuttaa, muttei ei yksityisessä pihapiirissä sijaitsevana sovellu yleiseksi tutustumiskohteeksi.

KOHDEKUVAUKSET

Kohdenimi: Kaskrödselbacken

Muinaisjäännytyyppi: kivirakenteet

Alatyypit: röykkiöt

Laji: kiinteä muinaisjäännyös

Ajoitus: ajoittamaton

Lukumäärä: 5

Rauhoitusluokkaehdotus: 2/3 (siirretty luokasta 3)

Muinaisjäännyösrekisteri: 49010095

Rekisterikylä: 407 Taavinkylä tai 447 Sepänkylä

Tila ja kiinteistötunnus: 2:32

Maanomistaja:

PK: 203403 TAPIOLA

Koordinaatit: P = 6679401, I = 3375079, Zala = 25, Zylä = 35

Koordinaattiselite: alueen keskikoordinaatit

Aiemmat tiedot: Huurre 1962, inv. (kohde 246–254); Kokkonen 1986, koekaiv.; Jussila 1990, inv. (kohde 246–254)

Aiemmat löydöt: -

INVENTOINTI 2005

Tarkastusaika: 29.4.2005

Löydöt: -

Kartat: PKote s. 132, kohdekartta 145

Negatiivit: 136212–136213

Diat: 55738

Sijainti ja maasto:

Kohde sijaitsee Espoon keskuksesta 4,8 km itään, Kehä II:n ja Turunväylän liittymän luoteisreunassa, 150 m keskuspaloasemalta ja 120 m Palomiehentieltä kaakkoon. Maasto on lounaaseen viettävää moreenikalliomäen rinnettä (25–35 m mpy), joka kasvaa kuusivaltaista tuoretta sekametsää. Sen eteläpuolella avautuva laakso on ollut kivikaudella merenlahtea. Paikka on jäänyt täysin liikenneväylien ja suurten rakennusten puristuksiin. Kohde ei ole peruskartassa eikä sitä ole merkitty maastoon. Kohde on melko helppo saavuttaa Palomiehentieltä, tontin 6 kautta.

Kohteen kuvaus:

Kohde on todettu inventoinnissa 1962, jolloin paikalta kartoitettiin yhdeksän kivistä kasattua röykkiötä. Suurin osa arvioitiin epämääräisiksi ja tulkittiin kaskiraunioiksi tai peltokivikasoiksi. Myöhemmin röykkiöitä on todettu olevan ainakin 13. Jäännyösten luonteen ja ajoituksen selvittämiseksi paikalla tehtiin koekaivauksia 1986 Kehä II:n rakentamisen takia. Tällöin tutkittiin tielinjan kohdalta yksi kehäkivellinen röykkiö, joka oli löydötön¹⁴. Rakennelma vastasi muodoltaan ja rakenteeltaan varhaismetallikautisia hautaröykkiöitä. Muinaisjäännyös ajoitettiin tutkimusten

¹⁴ Kokkonen mukaan röykkiö sijaitsi noin 20 m itäkoilliseen Huurteen röykkiöstä 248. Huurteen kartan mukaan röykkiöryhmä on kuitenkin huomattavasti lännempänä. Huurre ei ehkä olekaan kartoittanut lainkaan itäistä röykkiöryhmää.

perusteella todennäköisesti esihistorialliseksi¹⁵. Itäisin osa röykkiöalueesta (ainakin 5) oli rakentamisen takia uhattuina ja ne olisi pitänyt tutkia ennen Kehä II:n rakentamista. Mitään kaivauksia alueella ei kuitenkaan ole tehty. Myöhemmin muinaisjäännöstä on ilmeisesti pidetty tuhoutuneena, koska se on siirretty rauhoitusluokkaan 3.

Inventoinnissa 2005 röykkiöalueen länsiosan todettiin säilyneen koskemattomana. Moreenirinteessä rinteessä erottuu ainakin viisi röykkiötä, joiden halkaisija vaihteli 5–10 metrin välillä. Ne ovat soikeahkoja tai epämääräisen muotoisia. Alueen kaakkoiskulmassa, tieleikkauksen reunassa oleva röykkiö on kaivettu poteroksi. Kolme jäännöksistä on kasattu rinteeseen mukaisesti luode-kaakkosuuntaiseen riviin 10–20 metrin välein. Rinteeseen keskivaiheilla (28–30 m mpy) kahden röykkiön välissä näkyy selvää kivipengerrystä runsaan 30 metrin matkalla. Jäännöksiä ei ehditty kartoittaa, mutta niitä on alueella todennäköisesti enemmänkin¹⁶.

Arvio:

Inventointihavaintojen perusteella muinaisjäännöksen länsiosa on aiemmista tiedoista poiketen säilynyt koskemattomana. Rakenteiden tarkoituksen ja ajoituksen selvittäminen edellyttää lisätutkimuksia ja jäännös on perusteltua siirtää rauhoitusluokkaan 2. Maastohavaintojen mukaan rinnettä on raivattu voimaperäisesti, mahdollisesti viljelyä varten. Mikäli paikannimi Kaskrödselbacken on röykkiöiden ajalta, kyseessä ovat todennäköisesti historialliseen kaskiviljelyyn liittyvät jäännökset. Osa voi kuitenkin olla muitakin jäännöksiä jo varhaisemmalta ajalta; esimerkiksi monet varhaismetallikautiset röykkiöryhmät sijaitsevat samantapaisissa moreenirinteissä. Yleiskaavaluonnoksessa paikka kuuluu kehitettävään työpaikka-alueeseen (TP). Alueella on syytä tehdä ennen maankäytön suunnittelua kartoitus, jossa kiinnitetään huomiota myös röykkiöiden ympäristöön ja maanpinnan muotoihin.

¹⁵ Jussilan inventointikertomuksen 1990 mukaan Taavitsainen ja Kokkonen ovat pitäneet röykkiöitä paikan nimen perusteella kaskiraunioina. Tiedon alkuperä ei käy ilmi tekstistä.

¹⁶ Inventoinnin 2005 alue kattaa ainakin läntisimmät Huurteen 1962 kartan 1:2000 kartan röykkiöt. Jäännöksiä ei kuitenkaan voi yksilöidä luotettavasti, sillä karttamerkinnät ovat jonkin verran epätarkkoja ja ristiriitaisia.

KOHDEKUVAUKSET

Kohdenimi: Västerängen

Muinaisjäännöstyyppi: kivirakenteet

Alatyyppi: röykkiöt

Laji: kiinteä muinaisjäännös

Ajoitus: pronssi- ja/tai rautakautinen

Lukumäärä: 1

Rauhoitusluokkaehdotus: 2

Muinaisjäännösrekisteri: 49010103

Rekisterikylä: 421 Kilo

Tila ja kiinteistötunnus: 57P5

Maanomistaja: ESPOON KAUPUNKI, Kiinteistöpalvelukeskus, 02070 ESPOO

Tila ja kiinteistötunnus: 1:139 Gramma, 49-421-1-139

Maanomistaja: ESPOON KAUPUNKI, Kiinteistöpalvelukeskus, 02070 ESPOO

PK: 203403 TAPIOLA

Koordinaatit: P = 6681680, I = 3377795, Zala = 18, Zylä = 20

Koordinaattiselite: alueen keskikoordinaatit

Aiemmat tiedot: Siiriäinen 1976; Jussila 1990, inv. (kohde 277); Merellinen perintömme – projekti 2002–2003, inv.

Aiemmat löydöt: -

INVENTOINTI 2005

Tarkastusaika: 27.4.2005

Löydöt:-

Kartat: PKote s. 132, kohdekartta 146

Negatiivit: 136194–136197, 136258–136259

Diat: 55745–55746, 55748–55750

Sijainti ja maasto:

Kohde sijaitsee Espoon keskuksesta 8 km koilliseen ja 500 metriä Turuntieltä pohjoiseen, Leppävaaranpuiston urheilupuistossa. Paikka on peltoaukean pohjoisosassa olevan metsikön kulmauksessa, ulkoilureitin ja siitä erkanevien polkujen risteyksessä. Metsäalue on etelään ja kaakkoon viettävää moreenikalliomaastoa, joita reunustavat muinaiset rantakerrostumat. Etelä- ja kaakkoispuolisen Leppävaaranpuiston peltoaukea on ollut vielä pronssikaudella matalaa merenlahtea, mutta kuroutunut rautakauden alkuun mennessä. Pellon reunassa erottuu melko selvä muinaisrantatörmä (14–16 m mpy). Paikan itäpuolella virtaa Monikonpuro pohjoisesta etelään kohti Isoa Huopalahtea. Kohde on merkitty peruskarttaan ja maastoon opastetaululla (rikki 2005). Paikalta 200 m länteen sijaitsee varhaismetallikautinen asuinpaikka Leppäsillanpuisto (49010122). Kohde on helppo saavuttaa ulkoilureitiltä.

Kohteen kuvaus:

Paikalta on todettu tarkastuksessa 1976 kaksi suurta kiviröykkiötä ja myöhemmin 1990 ilmoituksen perusteella kolmas. Inventointien 2003 ja 2005 mukaan ulkoilureitiltä 22 m pohjoiseen polkujen risteyksessä on pyöreäköistä kivistä (halk. 15–60 cm) kasattu soikea ja tasapintainen röykkiö (11 x

10 x 1 m). Pohjoisreunassa on muutamia suuria kiviä. Röykkiön päällä kasvaa nuorta lehtipuuta. Jäännöstä on jonkin verran pengottu ja levitetty. Röykkiöstä 25 m pohjoiskoilliseen polkujen risteyksen pohjoispuolella on pitkänomainen röykkiö (15 x 7 x 1 m), joka on kasattu edellistä hieman suuremmista kivistä (30–60 cm). Länsireunassa näkyy mahdollinen reunakehä. Kolmas röykkiö sijaitsee metsämaastossa eteläisemmästä röykkiöstä runsaat 50 m länsilounaaseen. Jäännös (halk. 10 m) on kasattu pelkistä kivistä. Röykkiöiden lähiympäristössä, polkujen varressa erottuu joitakin pienempiä kiveyksiä, joita on mahdollisesti raivattu aikojen kuluessa metsä- ja peltoteiltä.

Arvio:

Kohde voidaan ajoittaa rakenteen ja topografian perusteella pronssikauden lopulle tai rautakauden alkuun. Historiallinenkin ajoitus on mahdollinen, sillä paikka kuuluu Kilon kylän Monikon talon autioituneeseen tonttimaahan, joka sijaitsee 150 m koilliseen. Jäännökset kuuluvat osittain pengottuinakin rauhoitusluokkaan 1. Yleiskaavaluonnoksessa alue on osoitettu virkistyskäyttöön (V). Muinaisjäännöksen luonne ja laajuus on selvitettävä tarkemmin tutkimuksin ennen alueen jatkosuunnittelua ja mahdollista rakentamista.

KOHDEKUVAUKSET

Kohdenimi: Tillinmäki-Tillintie

Muinaisjäännöstyyppi: asuinpaikat

Alatyyppi: ei määritelty

Laji: kiinteä muinaisjäännös

Ajoitus: kivikautinen

Lukumäärä: 1

Rauhoitusluokkaehdotus: 2

Muinaisjäännösrekisteri: 49010105

Rekisterikylä: 436 Muulo

Tila ja kiinteistötunnus: 4:122 Soramaa II, 49-436-4-122

Maanomistaja: ESPOON KAUPUNKI, Kiinteistöpalvelukeskus, 02070 ESPOO

PK: 2032 12 ESPOO

Koordinaatit: P = 6675386, I = 3368407, Zala = 23, Zylä = 26

Koordinaattiselite: alueen keskikoordinaatit

Aiemmat tiedot: Jussila 1989, inv. (kohde 278); Jussila 1990, inv. (kohde 278); Strandberg 2001, tark. (ei kert. 2005)

Aiemmat löydöt: KM 25141

INVENTOINTI 2005

Tarkastusaika: 20.4.2005

Löydöt: -

Kartat: PKote s. 129, kohdekartta 147

Negatiivit: 136156

Sijainti ja maasto:

Kohde sijaitsee Espoon keskuksesta 4,4 km lounaaseen, Tillinmäen asuntoalueen lounaisreunassa, Kauklahdenväylältä 250 m itäkoilliseen, Tillintien kaakkoispuolella olevan urheilukentän pohjois- ja koillisreunassa. Paikka on jyrkkärinteisen kalliomäen juureen kasautunutta muinaisrantaterassia, jonka maaperä on hienoa hiekkaa. Maasto laskee loivasti lounaaseen muinaiseen merensalmeen. Alue on ollut kivikaudella rikkonaista sisäsaaristoa. Kohdetta ei ole merkitty peruskartalle tai maastoon. Paikka on helppo saavuttaa.

Kohteen kuvaus:

Urheilukentän länsilaidan maaleikkauksesta on löydetty inventoinnissa 1989 kaksi kvartsi-iskosta¹⁷. Leikkauksen päälle kaivetusta koekuopasta on todettu kulttuurikerrokseksi tulkittu likamaakerros. Kohde on tulkittu kivikautiseksi asuinpaikaksi. Havaintojen perusteella on arveltu, että pieni osa asuinpaikasta olisi urheilukentän teon jäljiltä säilynyt kallion ja kentän välisessä metsämaastossa.

Inventoinnissa 2005 alueen todettiin säilyneen jotakuinkin ennallaan. Maaleikkauksessa näkyi myös yksi pieni kvartsi (ei otettu talteen). Leikkaus on kulunut urheilukentän käytössä. Ehjältä

¹⁷ Jussilan inventoinnin (1989; 1990) mukaan löytöpaikka on W-laidan maaleikkauksessa. Kyseessä on todennäköisesti kallion reunassa, kentän pohjois- ja koillislaidassa erottuva maaleikkaus. Se on myös merkitty muinaisjäännökseksi 1990 inventoinnin pohjalta tehtyyn virastokarttaan.

vaikuttavaan metsämaaston kallion ja Tillintien väliin tehtiin joitakin koepistoja, mutta mitään selvää kulttuurikerrosta ei tällä kertaa havaittu. Tarkastuksen yhteydessä käytiin läpi lisäksi jo 1989 tarkastettua Tillintien ja Vuoriharjun tien välisen sorankuopan reunoja sekä Vuoriharjuntien koillispuolella olevaa suurempaa soranottoaluetta, mutta niiltäkään ei löydetty mitään merkkiä muinaisjäännöksestä.

Arvio:

Paikalla on löytöjen ja topografian perusteella kivistä kivikautinen asuinpaikka, vaikka havainnot ovat varsin niukat. Asuinpaikasta on ilmeisesti vain rippeet jäljellä kallion ja kentän reunan välissä. Mitään merkkejä asuinpaikan jatkumisesta Tillintiestä koilliseen ei inventoinnissa havaittu. Muinaisjäännöksen laajuuden ja säilyneisyyden selvittäminen edellyttää kaivauksia ja kohde kuuluu siten rauhoitusluokkaan 2. Yleiskaava-alueen suunnitelmassa alueelle on suunniteltu uudisrakentamista (A2). Asuinpaikan laajuus on selvitetävä ennen rakentamista. Pienalainen ja ympäristöltään pahasti tuhoutunut kohde olisi perusteltua tutkia samalla kokonaan.

KOHDEKUVAUKSET

Kohdenimi: Hiidenkiukaantie

Muinaisjäännöstyyppi: asuinpaikat

Alatyyppi: ei määritelty

Laji: kiinteä muinaisjäännös

Ajoitus: kivikautinen

Lukumäärä: 1

Rauhoitusluokkaehdotus: 2

Muinaisjäännösrekisteri: 49010115

Rekisterikylä: 404 Bolarskog

Tila ja kiinteistötunnus: 4:3 Puolarmalmi, 49-404-4-3

Maanomistaja: ESPOON KAUPUNKI, Kiinteistöpalvelukeskus, 02070 ESPOO

PK: 203212 ESPOO

Koordinaatit: P = 6676386, I = 3372174, Zala = 18, Zylä = 22

Koordinaattiselite: alueen keskikoordinaatit

Aiemmat tiedot: Jussila 1989, inv. (kohde 308); Jussila 1990, inv. (kohde 308)

Aiemmat löydöt: KM 25165:1-4

INVENTOINTI 2005

Tarkastusaika: 19.4.2005

Löydöt: -

Kartat: PKote s. 129, kohdekartta 148

Negatiivit: 136152

Sijainti ja maasto:

Kohde sijaitsee Espoon keskuksesta 3,5 km kaakkoon, Puolarmetsän Malminmäen eteläosassa, Finnoontieltä 650 m koilliseen ja 150 m Finnoonpurosta koilliseen, Hiidenkiukaantien päässä olevassa mutkassa. Maasto on laajan ja jyrkästi lounaaseen viettävän, metsäisen kalliomäen reunaa, jossa on pieni tasanne tai notko. Maaperä on kivikkoista hietaa ja hiesua. Rinteen alapuolella avautuu Finnoonpuron laakso, joka on ollut kivikaudella rikkonaista sisäsaaristoa. Näkymä on nykyisin suureksi osaksi sekametsän peittämä. Kohde on merkitty peruskarttaan ja maastoon opastetaululla. Kohteen kaakkoispuolella sijaitsee Bolarskogin pronssi- ja/tai rautakautinen röykkiö (49010090).

Kohteen kuvaus:

Paikka on todettu inventoinnissa 1989, jolloin tien leikkauksesta ja muutamista tien tienpohjoispuolelle tehdyistä koekuopista on saatu talteen kvartsiesineitä ja -iskoksia. Paikka on osin tuhoutunut tietä tehtäessä, mutta sen on arveltu jatkuvan koskemattomana tien molemmin puolin. Asuinpaikan on oletettu jatkuvan mahdollisesti myös kauemmaksi mäen ylärinteen laella olevalle terassille. Inventoinnissa 2005 paikan todettiin säilyneen ennallaan. Tieleikkauksessa ei havaittu mitään merkkiä muinaisjäännöksestä. Pohjoispuoliselle tasanteelle tehtiin myös joitakin koepistoja löytämättä mitään erityistä.

Arvio:

Löytöjen ja korkeuden perusteella kivistä luokiteltava asuinpaikka on ehkä ollut pienialainen ja lyhytaikainen, sillä maaperä alueen ympäristössä on varsin kivikoinen ja epäedullinen. Kuten on arveltu, asuinpaikka saattaa kuitenkin jatkua ylempänä rinteessä. Kohde kuuluu rauhoitusluokkaan 2. Alueelle on yleiskaavaluonnoksessa merkitty uutta ja kehitettävää pientaloasuinrakentamista (A3). Asuinpaikan laajuus erityisesti pohjoiseen on sitä ennen määriteltävä koekaivauksin tai -kairauksin.

KOHDEKUVAUKSET

Kohdenimi: Maarinniitty

Muinaisjäännöstyyppi: kivirakenteet

Alatyyppi: röykkiöt

Laji: kiinteä muinaisjäännös

Ajoitus: rautakautinen (?)

Lukumäärä: 1

Rauhoitusluokkaehdotus: 2

Muinaisjäännösrekisteri: 49010119

Rekisterikylä: 404 Bolarskog

Tila ja kiinteistötunnus: 3:4 Bergbacka, 49-404-3-4

Maanomistaja: Asuntosäätiö, Länsituulentie 8 D, 02100 ESPOO

PK: 203212 ESPOO

Koordinaatit: P = 6676332, I = 3372462, Zala = 13, Zylä = 14

Koordinaattiselite: röykkiön keskikoordinaatit

Aiemmat tiedot: Jussila 1989, inv. (kohde 294); Jussila 1990, inv. (kohde 294); Merellinen perintömme -projekti 2002–2003, inv.

Aiemmat löydöt: -

INVENTOINTI 2005

Tarkastusaika: 19.4.2005

Löydöt: -

Kartat: PKote s. 129, kohdekartta 149

Negatiivit: 136153

Sijainti ja maasto:

Kohde sijaitsee Espoon keskuksesta 3,8 km kaakkoon, Puolarmetsän Puolarmaarin puutarhakaupungin luoteisreunassa, 400 m Puolarmetsän sairaalasta luoteeseen ja Puolarintieltä vajaa 500 m pohjoiseen. Paikan eteläpuolella 150 metrin päässä virtaa Puolarinpuro lounaaseen kohti Finnoonpuroa. Purolaaksot ovat vielä ajanlaskun alussa olleet matalia merenlahtia. Maasto on moreenikalliomäen kaakkoisrinteessä erottuvaa melko tasaista muinaista rantakerrostumaa, jonka maaperä on hiekkaa ja hiesua. Kasvillisuus on enimmäkseen tuoretta kangasmetsää. Paikan luoteispuolelta noin 35 m:n päässä kulkee ulkoilureitti Keskuspuistoon ja Kokinmetsään. Kohdetta ei ole merkitty peruskartalle eikä maastoon. Paikalta 190 m koilliseen saman mäen kaakkoisreunassa on sijainnut soranotossa tuhoutunut varhaismetallikautinen asuinpaikka Bolarskog 2 (49010071)¹⁸.

Kohteen kuvaus:

Kohde on todettu inventoinnissa 1989. Röykkiö on matala (0,5 m), soikeahko ja rajoiltaan epämääräinen (7,5 x 6,5 m). Kivet ovat pyöreähköjä (halk. 20–40 cm). Röykkiö on kokonaan sammalen peitossa ja sen päällä kasvaa kuusta, pihlaja ja katajaa, mikä on vaikeuttanut jäännöksen

¹⁸ Asuinpaikka on muinaisjäännösrekisterissä merkitty kivikautiseksi. Asuinpaikalta tunnetaan naarmupintaista epineoliittista keramiikkaa, jota on pidetty pronssikautistyyppisenä (esim. Kokkonen 1990:61).

määrittelyä. Inventoinnissa 1990 ilmeni, että röykkiön kiveys on hiekan- ja maansekainen ja tiiviisti ladottu. Hiiltä tai löytöjä ei tavattu. Myös läheisistä koekuopista havainnot jäivät epäselviksi.

Inventoinnin 2005 yhteydessä todettiin, että röykkiö on vähitellen jäämässä puuston peittoon, ellei sen ympäristöä raivata. Jäännöksen koillispuolella erottuu vielä vanhaa peltolohkoa ja matalia ojia. Röykkiön lähistölle tehdyistä muutamista koepistoista ei kuitenkaan havaittu mitään erityistä. Samalla tarkastettiin ulkoilureitin luoteispuolella olevaa tasannetta ja hiekkakuoppien reunoja noin 350 metrin matkalla reitin lounaispäästä koilliseen tuhoutuneen asuinpaikan Bolarskog 2:n kohdalle saakka (ks. Bolarskog 2)

Arvio:

Röykkiötä on sen epämääräisyydestä huolimatta pidetty korkeussijainnin ja rakenteen perusteella rautakautisena. Mikäli ajoitus on oikea, jäännös olisi vielä rautakauden alkupuolella ollut merenlahden tuntumassa. Röykkiön lähiympäristössä erottuu muutakin kiveystä, jotka saattavat liittyä lähinnä historiallisen ajan asutukseen tai raivaukseen. Muinaisjäännös on rajattu ympäröivän kohouman ja lähinäkyvyyden mukaisesti. Jäännöksen suhde ympäristöönsä voidaan metsämaastossa hahmottaa edelleen helposti. Kohteelle on helppo tulla ulkoilureitiltä. Jäännös on perusteltua pitää rauhoitusluokassa 2, sillä sen luonteen tarkempi selvittäminen edellyttää vähintään koekaivauksia.

Yleiskaava-alueen jäänneistä ympäröivä metsikkö on merkitty virkistysalueeksi (V) eikä jäänöksellä ole välitöntä uhkaa. Ulkoilureitin luoteispuolinen alue on varattu asuinrakentamiselle (A2).

KOHDEKUVAUKSET

Kohdenimi: Granudd

Muinaisjäännöstyyppi: asuinpaikat

Alatyyppi: ei määritelty

Laji: kiinteä muinaisjäännös

Ajoitus: kivikautinen

Lukumäärä: 1

Rauhoitusluokkaehdotus: 2

Muinaisjäännösrekisteri: 49010120

Rekisterikylä: 457 Järvikylä

Tila ja kiinteistötunnus: 5:6 Granudd, 49-457-5-6

Maanomistaja:

Tila ja kiinteistötunnus: 5:37 Sågars

PK: 203212 ESPOO

Koordinaatit: P = 6679145, I = 3364933, Zala = 18, Zylä = 24

Koordinaattiselite: alueen keskikoordinaatit

Aiemmat tiedot: Huurre 1962, inv. (kohde 100); Jussila 1990, inv. (kohde 100)

Aiemmat löydöt: Grankulla samskola, kirves; KM 25167:1-5

INVENTOINTI 2005

Tarkastusaika: 26.4.2005

Löydöt: -

Kartat: PKote s. 128, kohdekartta 150

Negatiivit: 136181

Sijainti ja maasto:

Kohde sijaitsee Espoon keskuksesta 5,4 km länteen, Järvikylän kyläasutuksen kaakkoispuolisessa pellossa, Järvikyläntien ja Halujärventien risteyksestä 300 m koilliseen. Paikka on ollut kivikaudella (20 mpy) itään työntyvän harjanteen eteläreunaa, jonka etelä- ja kaakkoispuolella on avautunut Mankinjokilaaksoon ulottunut merenlahti. Peltorinteen maaperä on hiekkaa ja hiesua. Kohde ei ole peruskartassa eikä sitä ole merkitty maastoon.

Kohteen kuvaus:

Paikalta tunnetaan alkeellinen kirves, joka on löytynyt Granuddin tilan (5:6) kaakkoisnurkasta kivikasan alta. Inventoinnissa 1990 on paikan itäpuoliselta pellolta otettu talteen asuinpaikkalöytöinä keramiikkaa, kvartsiesineitä ja -iskoksia. Inventoinnissa 2005 löytäjän veli Granuddin talosta näytti kirveen löytöpaikan. Pelto oli tiheällä sängellä eikä sitä tarkastettu.

Arvio:

Löytöjen ja sijainnin perusteella kyseessä on kivikautinen ranta-asuinpaikka. Se on pintaosiltaan tuhoutunut maatalouskäytössä ja kuuluu rauhoitusluokkaan 2. Muinaisjäännös on rajattu löytöalueen mukaan. Kohde kuuluu yleiskaavaluonnoksessa kehitettävä kyläasutuksen alueeseen (AT). Asuinpaikan laajuutta ja säilyneisyyttä tulisi selvittää pintapoiminnan lisäksi koekuopituksin.

KOHDEKUVAUKSET

Kohdenimi: Leppäsillanpuisto
Muinaisjäännöstyyppi: asuinpaikka
Alatyyppi: ei määritelty
Laji: kiinteä muinaisjäännös
Ajoitus: pronssi- ja/tai rautakautinen
Lukumäärä: 1
Rauhoitusluokkaehdotus: 2
Muinaisjäännösrekisteri: 49010122
Rekisterikylä: 421 Kilo
Tila ja kiinteistötunnus: 57P5
Maanomistaja: ESPOON KAUPUNKI, Kiinteistöpalvelukeskus, 02070 ESPOO
Tila ja kiinteistötunnus: 1:139 Gramma, 49-421-1-139
Maanomistaja: ESPOON KAUPUNKI, Kiinteistöpalvelukeskus, 02070 ESPOO
PK: 203403 TAPIOLA
Koordinaatit: P = 6681693, I = 3377584, Zala = 14, Zylä = 16
Koordinaattiselite: löytöalueen keskikoordinaatit
Aiemmat tiedot: Jussila 1990, inv. (kohde 310)
Aiemmat löydöt: KM 25610; KM 25616

INVENTOINTI 2005

Tarkastusaika: 27.4.2005
Löydöt:-
Kartat: PKote s. 132, kohdekartta 146
Negatiivit: 136196–136199, 136209

Sijainti ja maasto:

Kohde sijaitsee Espoon keskuksesta 7,7 km koilliseen ja 500 metriä Turuntieltä pohjoiseen, Leppävaaran urheilupuiston luoteisnurkassa sijaitsevan Leppäsillan päiväkodin koillispuolella, etelä-pohjoissuuntaisen voimalinjan kohdalla. Nurkkaus tunnetaan myös nimellä Leppäsillanpuisto. Paikka on entistä peltoa palstaviljelyalueen pohjoisreunassa, jonka päältä kulkee peltoaukeaa kiertävä rullaluistelurata (Kuntokihara). Pellon reunassa erottuu melko selvä muinaisrantatörmä (14–16 m mpy). Paikan etelä- ja kaakkoispuolella avautuva Leppävaaranpuiston aukea on ollut vielä pronssikaudella matalaa merenlahtea, mutta kuroutunut rautakauden alkuun mennessä. Urheilupuiston itäosassa virtaa Monikonpuro pohjoisesta etelään kohti Isoa Huopalahtea. Kohdetta ei ole merkitty peruskarttaan eikä maastoon. Paikalta 200 m itään sijaitsee pronssi- ja/tai rautakautinen röykkiöryhmä Västerängen (49010103).

Kohteen kuvaus:

Paikalta on toimitettu Kansallismuseon kokoelmiin toukokuussa 1990 piisirppi KM 25610. Inventoinnissa 1990 löytökohdalta, muinaisen rantatörmän kohdalta, saatiin talteen muutamia kvartseja, mikä vahvisti kohdan rantatörmällä sijainneeksi asuinpaikaksi. Inventoinnissa tarkastettiin myös läheistä palstaviljelyaluetta. Erityisesti päiväkodin itäpuolinen peltorinne vaikutti

potentiaaliselta asuinpaikalta, mutta mitään esihistorialliseen viittaavaa ei havaittu. Asuinpaikan mahdollinen pohjoisosa pellon yläpuolella todettiin tuhoutuneeksi pyörä- ja peltoteiden takia.

Inventoinnissa 2005 todettiin, että peltoaukealle 1990-luvulla(?) rakennettu rullaluistelurata, ns. Kuntokihara, on tehty suoraan asuinpaikan päälle. Asfalttipäällysteinen, noin 3 m leveä tie kulkee edellä mainitun muinaisen rantatörmän päällä, ja leikkaa pitkittäin asuinpaikaksi rajatun alueen keskeltä. Tietä rakennettaessa sen pohjaksi oli ilmeisesti ajettu noin puolen metrin kerros maata. Rakentamisen aiheuttamista maansiirtotöistä oli vaikea tehdä päätelmiä, koska tienteosta on kulunut jo vuosia ja penkat ovat ruohottuneet. Maastotarkastelun perusteella löytökohta sijaitsee tien ja palstaviljelyalueen väliin jäävällä ruohottuneella kaistaleella, joka on muinaisrantatörmän reunaa. Sitä ei tutkittu tarkemmin. Tien eteläpuolista peltoa ja palsta olivat avoimena ja niitä tarkastettiin pitkään löytämättä kuitenkaan mitään erityistä.

Arvio:

Kohde on löytöjen ja topografisten havaintojen mukaan asuinpaikka, joka voidaan piisirpin ajoituksen ja korkeuden perusteella ajoittaa lähinnä pronssikauden lopulle. Muinaisjäännöksen laajuuden ja tienrakentamisen aiheuttamien tuhojen selvittäminen edellyttää kaivauksia, ja kohde kuuluu edelleen rauhoitusluokkaan 2. Yleiskaavaluonnoksessa alue on osoitettu virkistyskäyttöön (V). Muinaisjäännöksen tila on selvitettävä tarkemmin tutkimuksin ennen alueen jatkosuunnittelua ja -rakentamista.

KOHDEKUVAUKSET

Kohdenimi: Painiitty

Muinaisjäännöstyyppi: kivirakenteet

Alatyyppi: röykkiöt

Laji: kiinteä muinaisjäännös

Ajoitus: ajoittamaton

Lukumäärä: 1

Rauhoitusluokkaehdotus: 2

Muinaisjäännösrekisteri: 49010129

Rekisterikylä: 439 Mäkkylä

Tila ja kiinteistötunnus: 2:166 Lövkulla 1, 49-439-2-166

Maanomistaja:

PK: 204301 Hämeenkylä

Koordinaatit: P = 6682524, I = 3380246, Zala = 24, Zylä = 25

Koordinaattiselite: röykkiön keskikoordinaatit

Aiemmat tiedot: Heikkurinen-Montell 1982(?), tark. (Espoo Lövkulla); Jussila 1990, inv. (kohde 316 Pajuniitty)

Aiemmat löydöt: -

INVENTOINTI 2005

Tarkastusaika: 27.4.2005

Löydöt: -

Kartat: PKote s. 132, kohdekartta 151

Negatiivit: 136190

Sijainti ja maasto:

Kohde sijaitsee Espoon keskuksesta 10,5 km itäkoilliseen Uusimäessä, Painiityn koillisosassa, Vanhalta Hämeenkyläntieltä lähtevää Painiityn tietä pitkin 140 m, tieltä 15–20 m kaakkoon. Maasto on hiesusavikoiden reunustamaa, luode-kaakkosuuntaista moreeniharjannetta, joka viettää loivasti kaakkoon. Moreeniharjanteen etelä- ja kaakkoispuolella avautuu vanha pelto- ja niittyaukea, jossa virtaa pieni puro koilliseen. Painiityn tie kulkee sekametsää kasvavan moreeniharjanteen kaakkoisreunan poikki. Painiityn alueella on sijainnut Lövkullan tila, jonka rakennusten jäännöksiä erottuu vielä lähiympäristössä runsaasti, erityisesti tonttien 2:162 ja 2:166 pohjoislohkossa Vanhan Hämeenkyläntien varressa. Paikalta 150 m länteen, puron länsipuolella sijaitsee ajoittamaton röykkiö Painiitty 2 (49010130). Kohde ei ole peruskartassa eikä sitä ole merkitty maastoon. Paikka on helppo saavuttaa tietä pitkin.

Kohteen kuvaus:

Röykkiö on tarkastettu ensimmäisen kerran ilmeisesti vuonna 1982 ilmoituksen perusteella ja uudelleen inventoinnissa 1990. Metrin korkuiselle, suunnilleen etelä-pohjoissuuntaiselle kalliokohoumalle tehty röykkiö on kookas (13 x 10 x 1) ja kasattu pelkistä kivistä soikeaksi rakennelmaksi. Kivet ovat enimmäkseen tasakokoisia ja pyöreähköjä (halk. 40–50 cm). Jäännöksen ympärillä maasto on metsittymässä, mutta siinä erottuvat selvästi vanhat, tasaiseksi raivatut ja

muokatut viljelylohkot. Tien molemmin puolin erottuu muita rökkiökiveyksiä, jotka ovat kuitenkin rökkiötä pienempiä ja epämääräisempiä.

Arvio:

Rakenteen perusteella jäännös muistuttaa metallikautisia rökkiöitä, mutta poikkeaa niistä ympäristöltään. Jäännös on kauttaaltaan viljelypalstojen reunustama, ja ainakin kiveyksen pintakerros saattaa olla pellostä heiteltyä. Perustaltaan rakennelma on kasattu huolellisesti ja vaikuttaa suunnitelmallisesti kootulta. Rökkiötä on aiemmissa tiedoissa arveltu pronssikautiseksi tai varhaismetallikautiseksi, mutta myös peltoraunioksi¹⁹. Pronssikautisuus vaikuttaa maastosijainnin ja vesistöhistorian perusteella epätodennäköiseltä. Lähin pronssikauden merenranta (15 m mpy) sijaitsee noin 2 kilometrin päässä.

Sijaintia ajatellen jäännös liittyy todennäköisimmin alueen viljelymaiden raivaukseen. Rökkiö voi kuitenkin olla satoja vuosia vanha, jopa alueen viljelyn varhaisvaiheista, sillä ympäristössä on runsaasti pitkäaikaisen raivauksen ja maankäytön merkkejä. Kohde on perusteltua pitää edelleen rauhoitusluokassa 2. Muinaisjäännös on rajattu rökkiötä ympäröivän kohouman mukaan. Yleiskaava-alueen osittamisessa alueelle on osoitettu uudisrakentamista (A2). Jäännöstä on tutkittava tarkemmin ennen rakentamista. Luonteen ja ajoituksen selvittämiseksi olisi tutkittava laajemminkin alueen maankäytön historiaa, mm. vanhaa karttamateriaalia käyttämällä.

¹⁹ Inventoinnin 1990 jälkeen kohde on epämääräisenä poistettu muinaisjäännösluettelosta. Se on kuitenkin palautettu muinaisjäännösrekisteriin 2000-luvulla ja luokiteltu ajoittamattomaksi 2-luokan kohteeksi, jonka luonteen ja laajuuden selvittäminen edellyttää lisätutkimuksia.

KOHDEKUVAUKSET

Kohdenimi: Painiitty 2

Muinaisjäännöstyyppi: kivirakenteet

Alatyyppi: röykkiöt

Laji: kiinteä muinaisjäännös

Ajoitus: ajoittamaton

Lukumäärä: 2?

Rauhoitusluokkaehdotus: 2

Muinaisjäännösrekisteri: 49010130

Rekisterikylä: 439 Mäkkylä

Tila ja kiinteistötunnus: 2:162 Lövkulla, 49-439-2-162

Tila ja kiinteistötunnus: 2:166 Lövkulla 1, 49-439-2-166

Maanomistaja:

PK: 204301 Hämeenkylä

Koordinaatit: P = 6682500, I = 3380094, Zala = 26, Zylä = 27

Koordinaattiselite: röykkiön keskikoordinaatit

Aiemmat tiedot: Jussila 1990, inv. (kohde 317 Pajuniitty 2)

Aiemmat löydöt: -

INVENTOINTI 2005

Tarkastusaika: 27.4.2005

Löydöt: -

Kartat: PKote s. 132, kohdekartta 151

Negatiivit: 136191

Sijainti ja maasto:

Kohde sijaitsee Espoon keskuksesta 10,5 km itäkoilliseen Uusimäessä, Painiityn koillisosassa, Vanhalta Hämeentieltä lähtevää, Painiityn halki kulkevaa tietä 280 m, tieltä 40 m luoteeseen metsän kulmauksessa. Maasto on hiesusavikoiden reunustamaa, luode-kaakkosuuntaista kalliomoreenimäen kaakkoisreunaa, joka viettää loivasti kaakkoon. Moreeniharjanteen etelä- ja kaakkoispuolella avautuu vanha pelto- ja niittyaukea, jossa virtaa kaksi puroa kaakkoon ja koilliseen. Painiityn tie kulkee sekametsää kasvavan moreeniharjanteen kaakkoisreunan poikki. Tien päässä on ollut talo, joka on purettu joitakin vuosia sitten. Painiityn alueella on sijainnut Lövkullan tila, jonka rakennusten jäännöksiä erottuu vielä lähiympäristössä runsaasti. Paikalta 150 m itään, puron itäpuolella sijaitsee röykkiö Painiitty (49010129). Kohde ei ole peruskartassa eikä sitä ole merkitty maastoon. Paikka on helppo saavuttaa tietä pitkin.

Kohteen kuvaus:

Paikka on tarkastettu inventoinnissa 1990, jolloin pellon kaakkoiskulmauksessa olevasta metsäniemekkeestä on todettu kaksi vierekkäistä kookasta röykkiötä. Toista niistä oli rakennettu maakiven varaan. Inventoinnissa 2005 todettiin, että sekametsää kasvavaan kulmaukseen on kasattu runsaasti kiviä ainakin kahdeksi röykkiömäiseksi metrin korkuiseksi kasaksi noin 30 x 10 metrin alalle. Röykkiöt sijaitsevat aivan tilusten 2:162 ja 2:163 kulmauksessa. Röykkiöiden länsipuolisessa

metsikössä erottuu joitakin matalia kiveyksiä. Mäen korkeimmalla kohdalla on tuoreen näköinen potero.

Arvio:

Rakenteen perusteella jäännös muistuttaa metallikautisia röykkiöitä, mutta poikkeaa niistä ympäristöltään. Jäännös on kauttaaltaan viljelypalstojen reunustama, ja ainakin kiveyksen pintakerros saattaa olla pellostä heiteltyä. Röykkiötä on aiemmissa tiedoissa arveltu pronssikautiseksi tai varhaismetallikautiseksi, mutta myös peltoraunioksi²⁰. Pronssikautisuus vaikuttaa maastosijainnin ja vesistöhistorian perusteella epätodennäköiseltä. Lähin pronssikauden merenranta (15 m mpy) sijaitsee noin 2 kilometrin päässä.

Sijaintinsa perusteella jäännökset liittyvät todennäköisesti viljelymaiden raivaukseen. Ne voivat kuitenkin olla satoja vuosia vanhoja, jopa alueen viljelyn varhaisvaiheista, sillä ympäristössä on runsaasti pitkäaikaisen raivauksen ja maankäytön merkkejä. Kohde on perusteltua pitää edelleen rauhoitusluokassa 2. Muinaisjäännös on rajattu röykkiötä ympäröivän kohouman mukaan. Yleiskaavaluonnoksessa alueelle on osoitettu julkisten palvelujen ja hallinnon uudisrakentamista (PY). Jäännöstä on tutkittava tarkemmin ennen rakentamista. Luonteen ja ajoituksen selvittämiseksi olisi tutkittava laajemminkin alueen maankäytön historiaa, mm. vanhaa karttamateriaalia käyttämällä.

²⁰ Inventoinnin 1990 jälkeen kohde on epämääräisenä poistettu muinaisjäännösluettelosta. Se on kuitenkin palautettu muinaisjäännösrekisteriin 2000-luvulla ja luokiteltu ajoittamattomaksi 2-luokan kohteeksi, jonka luonteen ja laajuuden selvittäminen edellyttää lisätutkimuksia.

KOHDEKUVAUKSET

Kohdenimi: Möilimäenpelto

Muinaisjäännöstyyppi: asuinpaikat

Alatyyppi: ei määritelty

Laji: kiinteä muinaisjäännös

Ajoitus: kivikautinen

Lukumäärä: 1

Rauhoitusluokkaehdotus: 2

Muinaisjäännösrekisteri: 1000004097

Rekisterikylä: 407 Taavinkylä

Tila ja kiinteistötunnus: 2:33 Dävits, 49-407-2-33

Maanomistaja: Mangström Greta Elisabeth, oikeudenomistajat, Flakabackavägen 1, 02750 ESBO

PK: 203403 TAPIOLA

Koordinaatit: P = 6678178, I = 3375182, Zala = 22, Zylä = 26

Koordinaattiselite: alueen keskikoordinaatit

Aiemmat tiedot: -

Aiemmat löydöt: -

INVENTOINTI 2005

Tarkastusaika: 18.4.2005

Löydöt: KM 35186, kvartsia

Kartat: PKote s. 131, kohdekartta 152

Negatiivit: 136148

Sijainti ja maasto:

Kohde sijaitsee Espoon keskuksesta 5 km itäkaakkoon ja Kehä II:lta 150 m itään Taavinkylässä, Nygrannaksentien ja Möilimäentien lounaispuolisessa pellossa, Dävitsin Nygrannaksen talosta 180 m koilliseen. Maasto on suuren moreenikalliomäen lounaisreunassa olevaa muinaista rantakerrostumaa, joka viettää loivasti lounaaseen. Maaperä on pellon yläosassa hiekanskeaista hiesua, mutta muuttuu alempana nopeasti saveksi. Paikka on ollut kivikaudella sisäsaaristoa ja rinteen länsipuolella avautuva Henttaan Storängenin laaja peltoaukea on vielä rautakauden alussa ollut matalaa merenlahtea. Kohde on helppo saavuttaa maantieltä.

Kohteen kuvaus:

Kohde todettiin inventoinnissa 2005, jolloin kynöksellä olevan pellon pinnasta otettiin 60 x 40 metrin alalta talteen joitakin kvartseja ja palaneen luun muru. Useimmat löydöistä sijoittuivat pellon yläosaan 25 metrin korkeuskäyrän tuntumaan, matalan muinaisrantatörmän yläreunaan ja sen päällä olevalle tasanteelle, jossa maaperä oli hiekanskeaista hiesua. Yksi kvartseista oli selvästi alempana, mutta se on saattanut liikkua maanmuokkauksen takia.

Arvio:

Löytöjen, korkeuden ja topografian perusteella kyseessä on kivikautinen asuinpaikka. Sen laajuuden ja luonteen selvittäminen edellyttää lisätutkimuksia ja kohde kuuluu rauhoitusluokkaan 2.

Muinaisjäännösalue on rajattu ensisijaisesti topografian ja maaperän mukaan ja se kattaa muinaisen rantamuodostuman mukaisesti. Yleiskaavaluonnoksessa kohde sisältyy kehitettävän asuntorakentamisen alueeseen (A2).

KOHDEKUVAUKSET

Kohdenimi: Kuninkaankartano

Muinaisjäännöstyyppi: asuinpaikka

Alatyyppi: ei määritelty

Laji: kiinteä muinaisjäännös

Ajoitus: kivi- ja/tai pronssikautinen?

Lukumäärä: 1

Rauhoitusluokkaehdotus: 2

Muinaisjäännösrekisteri: 1000004098

Rekisterikylä: 408 Espoonkartano

Tila ja kiinteistötunnus: 44P4

Maanomistaja: ESPOON KAUPUNKI, Kiinteistöpalvelukeskus, 02070 ESPOO

PK: 203212 ESPOO

Koordinaatit: P = 6678373, I = 3366327, Zala = 24, Zylä = 25

Koordinaattiselite: röykkiön keskikoordinaatit

Aiemmat tiedot: -

Aiemmat löydöt: KM 19858:1–2

INVENTOINTI 2005

Tarkastusaika: 13.5.2005

Löydöt: -

Kartat: PKote s. 128, kohdekartta 153

Negatiivit: 136196–136197, 136258–136260

Sijainti ja maasto:

Kohde sijaitsee Espoon keskuksesta 4 km länsilounaaseen, Kuninkaankartanon alueella, Asunto Oy Espoonkruunun lounaispuolisella korkealla kalliomäellä, Kuninkaankartanontiestä 160 m lounaaseen. Kallion laelta on hyvä näkyvyys Mankinjokilaaksoon. Paikalta noin 500 m lounaaseen sijaitsee Finnsin mäki, josta tunnetaan useita esihistoriallisia muinaisjäännöksiä. Kohde on tunnettu, mutta tarkastettiin ensimmäisen kerran inventoinnissa 2005. Paikka on melko helppo saavuttaa asuntoalueen pihalta.

Kohteen kuvaus:

Paikalta on löytynyt 1976 kalliolla sijaitsevasta matalasta röykkiöstä kivikirves ja kourutaltoa. Esineet olivat röykkiön etelälaidassa kivien alla. Inventoinnissa 2005 todettiin kallion laella, noin 20 m jyrkänteen reunasta ja 40 m Espoonkruunun talosta G länsilounaaseen, matala latomus ja sen lounaispuolella maantasainen kiveys. Loivaan notkoon tehty latomus on suorakaiteinen (7–8 x 3 x 0,25–0,3 m). Latomuksen länsireunassa pyöreähköt kivet (halk. 40 cm) on aseteltu riviin ja erottuvat selvästi. Muu latomus on sammalen, ruohon ja varpujen peitossa. Sen päällä kasvaa pieniä koivuja. Latomuksen eteläpäässä erottui noin metrin laajuinen kuoppa, joka on mahdollisesti kaivettu paikalta löydettyjä esineitä etsittäessä. Kuopan kivet on nostettu sen länsipuolelle. Latomuksen länsipuolella erottuu mukulakiveystä muistuttava kolmiomainen vyöhyke, joka on selvästi latomusta matalampi. Myös kivet ovat pienempiä (halk. 20–30 cm).

Arvio:

Jäännös voidaan rakenteen ja sijainnin perusteella luokitella pronssikautisen röykkiön pohjaksi, mutta esinelöydöt ovat todennäköisesti kivikautisia. Löytötietojen perusteella esineet ovat peräisin röykkiön kiveyksestä. Havaintojen perusteella jäännös voidaan ajoittaa kivikauden lopulle tai pronssikauden alkuun. On toki mahdollista, että kiveys on huomattavasti myöhäisempi ja tehty esimerkiksi viljelymaata raivattaessa kivikautiselle asuinpaikalle. Tästä ei kuitenkaan näkynyt mitään merkkejä, sillä ympäristö on kallioista. Suorasivuisen rakenteen perusteella kyseessä voisi olla myös rakennuksen perusta, johon on pantu esihistoriallisia esineitä. Jäännöksen luonteen selvittäminen edellyttää lisätutkimuksia ja se on perusteella sijoittaa rauhoitusluokkaan 2. Muinaisjäännös on rajattu ympäröivän topografian ja näköalan mukaan. Kohde ei sijaitse muuttuvan maankäytön alueella.

MUUT TARKASTETUT KOHTEET

Kohdenimi: Soukankalliot
MJtyyppi: luonnonmuodostumat
Mjalatyyppi: pirunpellot
Laji: luonnonmuodostuma
Muinaisjäännösrekisteri:
PK: 2032 11 SOUKKA
Koordinaatit: P = 6670936, I = 3371032, z = 30

Hanikan Soukankallioilla sijaitseva kohde on ilmoitettu (Mikael Ranta) Museovirastoon (Helena Ranta) 2002. Helena Ranta on käynyt paikalla 2002, ja pitänyt paikka luonnonkivikkona. Kohde tarkastettiin 3.5.2005, jolloin ilmoitetulla paikalla, Soukankallion laella (30 m mpy), luontopolun eteläreunassa, todettiin olevan matala mattomainen kivikko (30 x 25 m alalla). Kiveystä on kaiveltu kauan sitten, sillä länsiosassa erottui kuoppa. Kivikko on kallioselänteiden välisessä notkossa. Röykkiölle sijainti olisi varsin epätyypillinen, mutta tietysti mahdollinen. Tulkintamme mukaan kyseessä on kuitenkin luontainen kivikko. Mitään merkkiä muinaijännöksestä emme havainneet.

Kohdenimi: Bassbacken
MJtyyppi: kivrakenteet
Mjalatyyppi: röykkiöt
Laji: ei määritelty
Muinaisjäännösrekisteri:
PK: 2032 12 ESPOO
Koordinaatit: P = 6677568, I = 3368126, z = 30

Vantinmäessä Ervastmäen (peruskartassa laajemman mäkialueen nimenä Bassbacken) pohjoispäässä sijaitseva röykkiö on ilmoitettu (Esa Kukkola) 2004 Museovirastoon (Helena Ranta). Ervastintien tonttien 16 ja 18 lounaispuolella, metsän reunassa sijaitseva paikka tarkastettiin 4.5.2005. Maasto on loivasti itään ja koilliseen viettävää moreenirinnettä. Rinteessä erottui joitakin epämääräisiä matalia kiveyksiä. Osa kivistä vaikutti lohkaistuilta ja osa liittyi mahdollisesti historiallisen ajan rakennusjäännöksiin. Kyseessä ovat todennäköisesti melko myöhäiset, ehkä 1700-luvun lopun tai 1800-luvun Vanttilan kylän asutus- ja elinkeinohistorialliset jäännökset. Rakenteiden epämääräisyyden ja ikäarvion perusteella kohdetta ei ole tässä luokiteltu muinaijännökseksi.

Kohdenimi: Mossasvedjebergen
MJtyyppi: luonnonmuodostumat
Mjalatyyppi: pirunpellot
Laji: luonnonmuodostuma
Muinaisjäännösrekisteri:
PK: 203403 TAPIOLA
Koordinaatit: P = 6676879, I = 3374435, z = 35

Tryggve Gestrinin (Espoon kaupunginmuseosta) inventoinnin 2005 aikana ilmoittama kohde. Paikka sijaitsee Hentaalla Olarin koulun ja lukion pohjoispuolisella Mossasvedjebergenin kallioalueella, Vähän-Henttaan tien 8–10 kohdalla vajaan 200 m lounaaseen. Tarkastuksessa 12.5. koordinaattien kohdalla kallioselänteiden kaakkoisreunassa havaittiin isoista lohkaista muodostuva kivikko, joka tulkittiin luontaiseksi. Noin 70 m kaakkoon on kivistä kasattu taukopaikka. Alue on ilmeisesti Olarin koululaisten ahkerassa käytössä. Tarkastuksessa käytiin läpi kallion laet ja Vähän-Henttaan tien etelä- ja länsireunassa olevia mäkiä ja kumpareita, löytämättä kuitenkaan mitään erityistä.

TARKASTETUT ALUEET

Sijainti, ks. kartta s. 126

Numero	Alue	Peruskarttalehti
1	Putkars, muinaisjäännös	203209
2	Korsnäs, kalliota, muinaisjäännös	203211
3	Kasaberget, kalliota, metsää	203211
4	Soukankalliot, kalliota	203211
5	Hanikka, Kasaberget, kalliota, muinaisjäännös	203211
6a	Matasaarentie, metsä, moreeni	203211
6b	Skata, kallio, kosteikkoa	203402
7	Skrattberget, kalliota, muinaisjäännös	203211
8	Järvikylä, KM 17307	203212
8	Järvikylä, Granudd, muinaisjäännös	203212
9	Paasikorpi, avoin hiesupelto	203212
10	Mankki, kallioalue	203212
11	Mankki, avointa hiekkapeltoa	203212
12	Mankki, avointa hiekkapeltoa	203212
13	KM 5831:1	203212
14	KM 14893:1	203212
15	Toivola, puutarhaa, muinaisjäännös	203212
15	Toivola, metsää ja hiesupeltoa, muinaisjäännös	203212
15	Toivola, muinaisjäännös	203212
16	Bergdal, metsää, muinaisjäännös	203212
17	Mynt, sekametsää, hiekkakuoppa, muinaisjäännös	203212
18	Kuninkaankartano, kalliota, metsää, muinaisjäännös	203212
19	Brinkensbacka, muinaisjäännös	203212
20	Bensuls, metsä, vanha pelto, puro, muinaisjäännös	203212
21	Kauklahti, kalliomäkeä	203212
22	Olarsberget	203212
23	Ervastmäki, kalliomoreenimäki	203212
24	Bassbacken	203212
25	Viirukallio, metsää, kalliota, muinaisjäännös	203212
26	Åminne, kalliota, lohkokiviä	203212
27	Inglas, hiesupeltoa	203212
28	Hepmort, asutusjäännöksiä	203212
29	Kurttila, kiviaitoja, asutusjäännöksiä	203212
29	Kurttila, kiviaitaa	203212
30	Lövdal	203212
31	Gråbergsbacken	203212
32	Stenbacka, metsää, hiekkakuoppia, muinaisjäännös	203212
32	Stenbacka, peltoa, hiekkakuoppia, muinaisjäännös	203212
32	Stenbacka, muinaisjäännös	203212
32	Stenbacka, metsää, hiekkakuoppia	203212
32	Stenbacka, kalliota, hiekkakuoppia	203212
33	Brinken, asutusjäännöksiä	203212
33	Brinken, kalliota	203212
33	Gråberg, peltoa	203212
33	Brinken, moreenia, hiekkää	203212

34	Saunalahti	203212
34	Saunalahti	203212
34	Bastuberget	203212
34	Kummelberget, muinaisjäänös	203212
34	Saunalahti	203212
34	Saunalahti	203212
34	Saunalahti	203212
35	Tillinmäki, muinaisjäänös	203212
35	Tillinmäki	203212
35	Tillinmäki	203212
35	Tillinmäki, metsää, kalliota	203212
35	Tillinmäki	203212
36	Raasilanmetsä, kalliota, puroa	203212
37	Nauriskaski, metsikköä	203212
38	Nauriskaski, asutusjäänöksiä	203212
39	Latokaskenniitty, raivausröykkiö	203212
39	Laidunkumpu, asutusjäänöksiä	203212
39	Latokaski	203212
40	Ladusvedängen, kalliota, metsää, muinaisjäänös	203212
41	Malminmäki, muinaisjäänös	203212
41	Malminmäki, muinaisjäänös	203212
41	Malminmäki, muinaisjäänös	203212
42	Puolarmetsä, muinaisjäänös	203212
42	Puolarmetsä, moreenikallioalue, metsää	203212
42	Puolarmetsä, kalliota, metsää	203212
42	Puolarmetsä, kalliota, metsää	203212
43	Majkärr, moreeni, metsä, muinaisjäänös	203212
44	Holmanmäki	203212
45	Högbergen	203212
46	Bondasbergen, kallio, moreeni, hiekka	203212
47	Iivisniemi	203212
48	Hyljelahti, kalliota	203212
48	Hyljelahti, kallio, muinaisjäänös	203212
49	Prästberget, kalliota, raunioita	203212
50	Finnoonkallio, kalliota	203212
51	Tuurinmäki, hiekkakuoppa, metsää, muinaisjäänös	203403
51	Tuurinmäki, peltoa	203403
52	Mossasvedjebergen	203403
52	Vähän-Henttaantie	203403
52	Vähän-Henttaan tie	203403
52	Vähän-Henttaan tie	203403
53	Johanneberget	203403
54	Haukilahti Gäddberget, muinaisjäänös	203403
55	Dåvits, muinaisjäänös	203403
56	Nygrannaksentie, kallio, moreeni, metsää	203403
56	Nygrannaksentie, peltoa, nurmella	203403
57	Möilimäenpelto, peltoa, muinaisjäänös	203403
57	Möilimäki, kalliota, metsää	203403

58	Gerk, peltoa	203403
58	Gerk, peltoa	203403
58	Gerk, kalliomoreenimäki, metsää	203403
58	Gerk, peltoa, saareke	203403
58	Gerk, moreenimäki, metsää	203403
58	Gerk, peltoa, moreenikalliomäki, metsää	203403
59	Storhemt, peltoa	203403
59	Storhemt, peltoa	203403
59	Storhemt, peltoa	203403
59	Storhemt, peltoa	203403
60	Kaskrödselbacken, moreenimäki, metsää, muinaisjäännös	203403
61	Smedsby, moreenia, metsää, muinaisjäännös	203403
62	Ormberget, muinaisjäännös	203403
63	Lupauksenvuori, hiekkaa, moreenia, metsä	203403
64	Otaniemi, muinaisjäännös	203403
65	Konungsböle, kylätontti, peltoa	203403
66	Urheilupuisto, hiekka, metsärinne, muinaisjäännös	203403
67	Leppävaaran urheilupuisto, peltoa	203403
68	Leppävaara Västerängen, metsää, muinaisjäännös	203403
69	Nuottaniemi, kallio, muinaisjäännös	203403
70	Painiitty, Lövkulla, moreenimäki, asutusjäännöksiä, muinaisjäännös	204301
70	Painiitty, Lövkulla, moreenimäki, asutusjäännöksiä,	204301
70	Painiitty, Lövkulla, moreenimäki, asutusjäännöksiä	204301
71	Leppävaara Monikko, metsää, peltoa, hiekkaa, muinaisjäännös	204301
72	Rastasmäki, kalliota, metsää	204301
73	Äijäntie, kalliota, metsää	204301
74	Lintuvaara, Uusmäki, muinaisjäännös	204301

NEGATIIVILUETTELO

Kuvat Sirkka-Liisa Seppälä
Negatiivit 136146–136160

Muinaisjäännösrekisterin (mjreki) numeron mukaan järjestettynä

Nro	Kohdenimi	Mjreki	Kuvaus
136180	Grankulla	49010001	Asuinpaikkaa niemessä ulkorakennusten takana näkyvässä puutarhassa sekä pihassa ja metsikössä. Oikealla muinainen merensalmi, nykyinen Mankinjoki. Lounaasta.
136172	Bergdal	49010012	Asuinpaikkalöytöjä Mynttiläntien varressa. Keskellä tien oikeanpuoleisessa leikkauksessa kaivausalue. Kaakosta.
136176	Sperrings	49010016	Panoraama. Sperringsin asuinpaikka. Pihamaalla kohoavalla harjanteella Nokelaisen talo, jonka vas. puolella Äyräpään 1923 kaivausalue I. Oik. puolella alue II. Talon ja talousrakennusten takana peltoharjanteella 1923 alue III ja 1924 alue I. Kuva otettu Toivolan asuinpaikan suunnasta. Länsilounaasta.
136177	Sperrings	49010016	Panoraama. Sperringsin asuinpaikka. Pihamaalla kohoavalla harjanteella Nokelaisen talo, jonka vas. puolella Äyräpään 1923 kaivausalue I. Oik. puolella alue II. Talon ja talousrakennusten välissä näkyvällä peltoharjanteella 1923 alue III ja 1924 alue I. Kuva otettu Toivolan asuinpaikan suunnasta. Länsilounaasta.
136189	Sperrings	49010016	Kuvan keskellä peltoharjanteen yläreunassa Äyräpään 1923 kaivauksen alue III ja 1924 alue I. Taustalla talousrakennuksen kattoa. Koillisesta.
136178	Toivola	49010017	Alue D. Puutarhasta vesijohdon kaivausmaista talteen otettu kirves KM 35185 in situ. Lounaasta.
136179	Toivola	49010017	Alue D. Heini Hämäläinen puutarhassa kirveen KM 35185 löytöpaikalla. Taustalla Toivolan talon pihapiiriä. Oikealla kasvimaata, josta kvartsilöytöjä. Lounaasta.
136245	Toivola, Sperrings, Hemkärr 2, Hemkärr pohjoinen, Hemkärr 1, Kronberg, Björkbacka	49010017, 49010016, 49010116, 49010015, 49010010, 49010014, 49010011	Panoraama. Mankinjokilaakson kivikautisia asuinpaikkoja. Vas. harjanteella Toivola ja Sperrings, pellon yläreunassa Hemkärr 2, Hemkärr pohjoinen ja Hemkärr 1. Risteyksessä talon kohdalla Kronberg. Oikeassa laidassa harjanteella Björkbacka. Kuvattu Espoon kaupunginmuseon opastetaulun kohdalta Peringintien mutkasta. Etelästä.
136246	Toivola, Sperrings, Hemkärr 2, Hemkärr pohjoinen, Hemkärr 1, Kronberg, Björkbacka	49010017, 49010016, 49010116, 49010015, 49010010, 49010014,	Panoraama. Mankinjokilaakson kivikautisia asuinpaikkoja. Vas. harjanteella Toivola ja Sperrings, pellon yläreunassa Hemkärr 2, Hemkärr pohjoinen ja Hemkärr 1. Risteyksessä talon kohdalla Kronberg. Oikeassa laidassa harjanteella Björkbacka. Kuvattu Espoon

		49010011	kaupunginmuseon opastetaulun kohdalta Peringintien mutkasta. Etelästä.
136247	Toivola, Sperrings, Hemkärr 2, Hemkärr pohjoinen, Hemkärr 1, Kronberg, Björkbacka	49010017, 49010016, 49010116, 49010015, 49010010, 49010014, 49010011	Panoraama. Mankinjokilaakson kivikautisia asuinpaikkoja. Vas. harjanteella Toivola ja Sperrings, pellon yläreunassa Hemkärr 2, Hemkärr pohjoinen ja Hemkärr 1. Risteyksessä talon kohdalla Kronberg. Oikeassa laidassa harjanteella Björkbacka. Kuvattu Espoon kaupunginmuseon opastetaulun kohdalta Peringintien mutkasta. Etelästä.
136248	Vadspång Mellankärr	49010019	Asuinpaikka metsittyvässä pellossa. Taustalla Sperringsin pohjoispuolinen peltoaukea. Pohjoisesta.
136249	Mossåker	49010020	Asuinpaikka notkon takana kohoavan pellon yläreunassa, kasvihuoneiden vasemmalla puolella. Oik. Forsbackantie. Etelästä.
136185	Järtbacka lounainen	49010023	Asuinpaikka takana näkyvässä Halujärventien ja Tunfallintien välisessä peltorinteessä. Luoteesta.
136187	Koivulehto (Järtbacka pohjoinen)	49010024	Asuinpaikka harjanteella talojen kohdalla ja niiden edustalla näkyvässä peltorinteessä. Länsilounaasta.
136186	Erkulla 1	49010025	Asuinpaikkalöytöjä Tunfalliniten varressa talon takana näkyvällä peltokumpareella. Itäkoillisesta.
136184	Björkdal	49010026	Asuinpaikkalöytöjä rinteestä rakennuksen kohdalta. Etualalla Halujärventie. Luoteesta.
136183	Spörsmål	49010027	Asuinpaikkalöytöjä pellolta ja metsiköstä. Vas. Halujärventie. Pohjoisesta.
136231	Bredstensbäck	49010028	Asuinpaikkalöytö pellon keskellä kumpareella Loojärventien pohjoispuolella.
136244	Fagerängen	49010029	Asuinpaikkalöytöjä takana näkyvän metsän reunassa pellolla. Kaakosta.
136232	Lockkärrshage, Riåker, Niemis Storängen	49010030, 49010031, 49010032	Panoraama. Vas. Lockkärrshage, eteläinen löytöalue, pellon reunassa Riåker, oik. Niemis Storängen. Kuvattu Lockkärrshagen pohjoiselta löytöalueelta.
136233	Lockkärrshage, Riåker, Niemis Storängen	49010030, 49010031, 49010032	Panoraama. Vas. Lockkärrshage, eteläinen löytöalue, pellon reunassa Riåker, oik. Niemis Storängen. Kuvattu Lockkärrshagen pohjoiselta löytöalueelta.
136234	Lockkärrshage, Riåker, Niemis Storängen	49010030, 49010031, 49010032	Panoraama. Vas. Lockkärrshage, eteläinen löytöalue, pellon reunassa Riåker, oik. Niemis Storängen. Kuvattu Lockkärrshagen pohjoiselta löytöalueelta.
136235	Lockkärrshage, Riåker, Niemis Storängen	49010030, 49010031, 49010032	Panoraama. Vas. Lockkärrshage, eteläinen löytöalue, pellon reunassa Riåker, oik. Niemis Storängen. Kuvattu Lockkärrshagen pohjoiselta löytöalueelta.
136236	Lockkärrshage, Riåker, Niemis Storängen	49010030, 49010031, 49010032	Panoraama. Vas. Lockkärrshage, eteläinen löytöalue, pellon reunassa Riåker, oik. Niemis Storängen. Kuvattu Lockkärrshagen pohjoiselta löytöalueelta.
136237	Lockkärrshage, Riåker, Niemis Storängen	49010030, 49010031,	Panoraama. Vas. Lockkärrshage, eteläinen löytöalue, pellon reunassa Riåker, oik. Niemis

		49010032	Storängen. Kuvattu Lockkärrshagen pohjoiselta löytöalueelta.
136238	Lockkärrshage, Riåker, Niemis Storängen	49010030, 49010031, 49010032	Panoraama. Vas. Lockkärrshage, eteläinen löytöalue, pellon reunassa Riåker, oik. Niemis Storängen. Kuvattu Lockkärrshagen pohjoiselta löytöalueelta.
136240	Lockkärrshage, Riåker, Niemis Storängen	49010030, 49010031, 49010032	Panoraama. Niemis Storängen ja Lockkärrshagenin pohjoinen löytöalue. Kuvattu Riåkerin asuinpaikalta, Espoon kaupunginmuseon opastetaulun kohdalta. Etelästä.
136241	Lockkärrshage, Riåker, Niemis Storängen	49010030, 49010031, 49010032	Panoraama. Niemis Storängen ja Lockkärrshagenin pohjoinen löytöalue. Kuvattu Riåkerin asuinpaikalta, Espoon kaupunginmuseon opastetaulun kohdalta. Etelästä.
136242	Lockkärrshage, Riåker, Niemis Storängen	49010030, 49010031, 49010032	Panoraama. Niemis Storängen ja Lockkärrshagenin pohjoinen löytöalue. Kuvattu Riåkerin asuinpaikalta, Espoon kaupunginmuseon opastetaulun kohdalta. Etelästä.
136239	Launisåker, Jorreåker	49010035, 49010033	Vasemmalla etualalla peltokumpareella ja pihamaalla Launisåkerin asuinpaikka, takana keskellä erottuvan metsäsaarekkeen oikeanpuolisella harjanteella Jorreåkerin asuinpaikka. Kuvattu pieneltä peltokumpareelta Råbackan tien pohjoispuolelta. Pohjoisesta.
136253	Putkars	49010037	Asuinpaikka kuvan keskellä metsittyneessä pellossa Espoon ja Kirkkonummen rajalla. Vas. Ämmäsuon kaatopaikka ja etualalla sen laskuallas. Lounaasta.
136175	Brinkensbacka	49010038	Asuinpaikka vanhan sorakuopan reunassa. Etualalla Vaasanrinteen tontti 1. Eteläkaakosta.
136174	Mäntymäki	49010039	Asuinpaikka Sisämaantien varressa sijaitsevilla tonttimailla. Vas. Mäntymäki (tontit 24–25), oik. Skogshyddan (tontit 18–19). Länneästä.
136173	Mynt	49010040	Asuinpaikan aluetta vanhan sorakuopan reunassa. Heini Hämäläinen Meinanderin kaivausalueen kohdalla. Länneästä.
136171	Bensuls	49010055	Asuinpaikka kuusimetsäksi istutetussa pellossa Hansatien oikealla puolella. Idästä.
136223	Lill-Ingåla	49010069	Asuinpaikka tien takana puistoalueella vanhan hiekkakuopan reunassa. Eteläkaakosta.
136146	Lillhemt Torsbacka	49010073	Asuinpaikka talon takana metsikössä. Etelästä.
136157	Viirukallio	49010077	Osittain hajotettu röykkiö kalliolla. Taustalla Espoonlahti. Koillisesta.
136158	Bastvik Kasberget	49010080	Kummelbergetin röykkiön kiveystä. Taustalla Espoonlahti ja Saunalahden uusi asuntoalue. Pohjoisesta.
136159	Bastvik Kasberget	49010080	Röykkiö Kummelbegetin laella. Taustalla Espoonlahti ja Saunalahden uusi asuntoalue. Koillisesta.
136162	Korsnäs	49010081	Röykkiöt kalliolla talojen välisellä viheralueella. Etelästä.

136163	Korsnäs	49010081	Näkymä suuremmalta rökkiöltä Espoonlahdelle. Oikealla äskettäin hajotettu rökkiö. Pohjoiskoillisesta.
136164	Korsnäs	49010081	Hajotettu pienempi rökkiö. Kivet levitetty kalliolle. Pohjoisesta.
136165	Korsnäs	49010081	Hajotettu pienempi rökkiö. Kivet levitetty kalliolle. Itäkoillisesta.
136160	Skrattberget, etelä	49010082	Näkymä rökkiöltä Ristiniementielle ja Espoonlahdelle. Koillisesta.
136161	Skrattberget, etelä	49010082	Rökkiö kalliolla talojen välisellä viheralueella. Lounaasta.
136166	Skrattberget	49010083	Rökkiö kallion laella. Taustalla Espoonlahti. Takana rivitalotyömaa.
136167	Skrattberget	49010083	Rökkiö kallion laella. Vas. rivitalotyömaan aita, joka ulottuu tilarajaa pitkin muinaisjäännöksen reunaan. Länsiluoteesta.
136168	Sökö	49010084	Rökkiö kalliokohoumalla rivitalon pihamaalla. Taustalla Soukanlahti. Pohjoiskoillisesta.
136169	Sökö	49010084	Rökkiö kalliokohoumalla rivitalon pihamaalla. Kiviä levitelty äskettäin. Lounaasta.
136227	Sunds Kasaberget	49010086	Läntinen (Huurre 221) rökkiö kalliolla. Eteläkaakosta.
136229	Sunds Kasaberget	49010086	Itäinen rökkiö (Huurre 220) kalliolla. Länsilounaasta.
136224	Kaitans Sjalöberget	49010087	Lounainen rökkiö (Huurre 222) kalliolla. Opastetaulu hävinnyt. Länsilounaasta.
136225	Kaitans Sjalöberget	49010087	Koillinen rökkiö (Huurre 223) kalliolla. Taustalla Suomenojan venesatama. Luoteesta.
136226	Kaitans Sjalöberget	49010087	Läntisen laen rökkiökiveystä (Huurre 222) kalliolla. Taustalla koillinen rökkiö. Lounaasta.
136155	Ladusvedängen	49010088	Rökkiö (Huurre 224) metsikössä Lehtikaskentien pohjoispuolella. Taustalla muinainen merenlahti, nykyinen Lehtikasken puisto. Pohjoisluoteesta.
136154	Bolarskog Marängen	49010089	Rökkiö metsässä Puolarmetsän sairaalan takana. Lännestä.
136151	Bolarskog	49010090	Rökkiö kalliolla. Taustalla muinainen merenlahti, nykyinen Finnoonpuro. Koillisesta.
136149	Bolarskog Videbo	49010091	Rökkiö pihamaan reunassa. Itäkoillisesta.
136150	Bolarskog Videbo	49010091	Rökkiö kallion päällä. Etualalla muinainen merenlahti. Oikealla Hirvimäentie. Lounaasta.
136214	Storhemt	49010092	Muinaisjäännös vasemmalla Kromitien lounaispuolisessa metsärinteessä. Kaakosta.
136215	Storhemt	49010092	Mäen kaakkoisosan rinnettä. Rökkiöt 230-232. Itäkaakosta.
136216	Storhemt	49010092	Mäen kaakkoisosan rinnettä. Rökkiöt 231-237. Lounaasta.
136217	Storhemt	49010092	Rökkiö 238 mäen päällä moreenimaastossa. Taustalla Kromitien taloja. Lounaasta.
136218	Storhemt	49010092	Vanhan peltolohkon nurkka. Taustalla pellon reunassa rökkiö 242. Lounaasta.
136220	Storhemt	49010092	Rökkiö 235 kallion laella. Suorasivuinen kiveys viittaa rakennuksen pohjaan. Länsiluoteesta.

136251	Gäddvik Kasaberget	49010093	Tutkitun ja entistetyt rökkiön 243 kivet on vieritetty tasanteelta kasaksi notkoon. Taustalla vesitorni. Kaakosta.
136252	Gäddvik Kasaberget	49010093	Kiveys 244. Luonnonkivikkoa, jota kaiveltu. Idästä.
136251	Gäddvik Kasaberget	49010093	Kokonaan hajotettu (entistetty) rökkiö a. Kivet vieritetty tasanteelta kasaksi notkoon. Taustalla vesitorni. Kaakosta.
136252	Gäddvik Kasaberget	49010093	Kiveys b. Luonnonkivikkoa, jota muokattu. Idästä.
136212	Kaskrödselbacken	49010095	Rökkiö Kaskrödselbackenin rinteiden lounaisosassa Kehä II:n länsipuolella. Taustalla täyttömaan aukea. Koillisesta.
136213	Kaskrödselbacken	49010095	Rökkiöitä ja pengerrystä Kaskrödselbackenin etelärinteessä Kehä II:n länsipuolella. Taustalla Turunväylän ja Kehä II:n liittymä. Luoteesta.
136202	Ormberget	49010096	Rökkiö 255 kallion laen reunassa. Eteläkaakosta.
136203	Ormberget	49010096	Rökkiö 255 kallion laen reunassa. Pohjoisluoteesta.
136204	Ormberget	49010096	Rökkiön 255 keskelle koottu tulisija, jossa pidetty nuotiota. Etelästä.
136205	Ormberget	49010096	Rökkiöt kallion koillisosassa. Etualalla 257, takana vas. 259 ja oik. mäelle johtavan polun reunassa 258. Kaakosta.
136206	Ormberget	49010096	Rökkiöt kallion koillisosassa. Etualalla mäelle johtavan polun varressa 258, takana vas. 257 ja oik. 259. Koillisesta.
136207	Ormberget	49010096	Rökkiö 260 ja hajotettujen rökkiöiden kiveyksiä Ormbergetin länsirinteessä. Pohjoisesta.
136208	Ormberget	49010096	Hajotettua rökkiökiveystä Ormbergetin länsirinteiden ajouran ja hiihtomäen varressa. Lännessä.
136210	Ormberget	49010096	Panoraama. Peltojen reunustama Ormberget erottuu hyvin ympäristöstään. Mäen länsipuolisessa pellossa erottuu loiva terassi. Lounaasta.
136211	Ormberget	49010096	Panoraama. Peltojen reunustama Ormberget erottuu hyvin ympäristöstään. Mäen länsipuolisessa pellossa erottuu loiva terassi. Lounaasta.
136170	Otaniemi	49010097	Rökkiö kalliokohoumalla Teekkarikylässä Jämeräntaipaleen varressa. Taustalla Jämeräntaival 1. Koillisesta.
136221	Smedsby	49010099	Rökkiö metsikössä rinteiden eteläosassa. Taustalla Kauniaisten puolella oleva talo. Kaakosta.
136147	Dåvits	49010100	Kalmisto kuvan keskellä talon pihalla opastaulun takana. Koillisesta.
136230	Teerimäki Hongikko	49010101	Hajotettu rökkiö pihakalliolla. Itäkaakosta.
136194	Västerängen	49010103	Rökkiöt 1 (kauempana) ja 2 (lähempänä) polkujen risteyksessä. Takana Leppävaaranpuiston peltoaukea. Luoteesta.

136195	Västerängen	49010103	Alemmpi röykkiö (1) kuntopolkujen risteyksessä ylemmältä röykkiöltä kuvattuna (2). Takana Leppävaaranpuiston peltoaukea. Luoteesta.
136258	Västerängen, Monikko	49010103, 100 000 3683	Panoraama. Vas. Västerängenin röykkiöt metsikön nurkkauksessa oikeanpuoleisen kuntopolun molemmin puolin. Oik. Monikon kivikautinen asuinpaikka pellon nurkkauksessa ja metsikössä polun kohdalla. Kuvattu Monikkopuron sillalta. Kaakosta.
136259	Västerängen, Monikko	49010103, 100 000 3683	Panoraama. Vas. Västerängenin röykkiöt metsikön nurkkauksessa oikeanpuoleisen kuntopolun molemmin puolin. Oik. Monikon kivikautinen asuinpaikka pellon nurkkauksessa ja metsikössä polun kohdalla. Kuvattu Monikkopuron sillalta. Kaakosta.
136156	Tillinmäki-Tillintie	49010105	Asuinpaikkalöytöjä urheilukentän reunan hiekkaleikkauksesta, keinun kohdalla. Taustalla Tillinmäki, etualalla Tillintie. Länsilounaasta.
136152	Hiidenkiukaantie	49010115	Asuinpaikka Hiidenkiukaantien mutkassa, löydöt leikkauksesta. Vas. kalliolla Bolarskogin röykkiö. Kaakosta.
136188	Järtbacka S	49010118	Asuinpaikkalöytöjä vasemmalla näkyvästä pellostä. Oikealla sorakuopan kohdalla Järtbackan tuhoutunut asuinpaikka (49010022). Kaakosta.
136153	Maarinniitty	49010119	Röykkiö metsikössä. Taustalla Puolarmaarin muinainen merenlahti, nykyinen Puolarinpuro. Pohjoisesta.
136181	Granudd	49010120	Asuinpaikkalöytöjä Granuddin tilan itäpuolisella pihalla ja Sägarsin pellolla. Idästä.
136182	Erkulla 2	49010121	Asuinpaikka kumpareella. Kuvattu Tunfallintieltä. Pohjoisluoteesta.
136198	Leppäsillanpuisto	49010122	Asuinpaikka pellon reunassa. Rullaluistelurata (Kuntokihara) rakennettu suoraan muinaisjäännöksen päälle. Taustalla Leppäsillan päiväkotia. Idästä.
136199	Leppäsillanpuisto	49010122	Asuinpaikka pellon reunassa voimalinjan kohdalla. Rullaluistelurata (Kuntokihara) rakennettu suoraan muinaisjäännöksen päälle. Taustalla Leppävaaranpuistoa. Länsiluoteesta.
136209	Leppäsillanpuisto, Västerängen, Monikko	49010122, 49010103, 100 000 3683	Vasemmalla Leppäsillan päiväkodista oikeaan pellon yläkulmassa sijaitseva Leppäsillanpuiston asuinpaikka (49010122), oikealla metsänreunan koivikossa Västerängen. Oikeassa laidassa pellonnurkkauksessa kivikautinen asuinpaikka Monikko (100 000 3683). Kuvattu Turuntieltä. Eteläkaakosta.
136196	Leppäsillanpuisto, Västerängen, Monikko	49010122, 49010103, 100 000 3683	Panoraama. Vasemmalla Leppäsillan päiväkodista oikeaan pellon yläkulmassa sijaitseva Leppäsillanpuiston asuinpaikka (49010122), oikealla metsänreunan koivikossa Västerängen. Oikeassa laidassa pellonnurkkauksessa kivikautinen asuinpaikka Monikko (100 000 3683). Etelästä.

136197	Leppäsillanpuisto, Västerängen, Monikko	49010122, 49010103, 100 000 3683	Panoraama. Vasemmalla Leppäsillan päiväkodista oikeaan pellon yläkulmassa sijaitseva Leppäsillanpuiston asuinpaikka (49010122), oikealla metsänreunan koivikossa Västerängen. Oikeassa laidassa pellonnurkkauksessa kivikautinen asuinpaikka Monikko (100 000 3683). Etelästä.
136192	Urheilupuisto	49010123	Asuinpaikka rinteessä pururadan molemmin puolin. Löytöjä on otettu talteen erityisesti oikealla näkyvän ojan leikkauksesta. Kaakosta.
136193	Urheilupuisto	49010123	Asuinpaikka Urheilupuiston polun yläpuolisessa rinteessä. Taustalla oikealla pururata ja ojaleikkaus, josta löytöjä. Itäkaakosta.
136250	Nuottaniemi	49010126	Röykkiö asuntoalueen pihakalliolla. Taustalla Nuottalahti. Idästä.
136200	Tähtimötie 3	49010127	Röykkiö 2 hajotettuna paikoitusalueen lounaispäässä metsikössä. Eteläkaakosta.
136190	Painiitty	49010129	Röykkiö matalalla kohoumalla, jota reunustavat metsittyneet viljelypalstat. Lounaasta.
136191	Painiitty 2	49010130	Röykkiökiveystä metsikössä. Pohjoiskoillisesta.
136222	Stensskog	1000003318	Röykkiö kalliokohoumalla. Taustalla Anna-Muorintien 9-11 koillisin talo. Kaakosta.
136260	Monikko	1000003683	Asuinpaikkalöytöjä pellostä ja erityisesti polun molemmin puolin. Taustalla muinainen merenlahti, nykyinen Monikkopuro ja Leppävaaranpuisto. Pohjoisesta.
136148	Möilimäenpelto	1000004097	Kivikautinen asuinpaikka pellossa. Pohjoisesta
136254	Kuninkaankartano	1000004098	Röykkiö, josta löydetty kivikautisia esineitä (KM 19858:1-2). Taustalla Espoonkruunun taloja. Länsilounaasta.
136255	Kuninkaankartano	1000004098	Näkymä röykkiön kohdalla Mankinjokilaaksoon. Toisella puolella oikealla Finnsinmäki. Koillisesta.
136256	Kuninkaankartano	1000004098	Röykkiön suoraa reunakiveystä. Löytöpaikka mahdollisesti kuvan oikeassa laidassa jäännöksen kaakkoispäässä erottuvan kuopan kohdalla. Eteläkaakosta.
136257	Sågars	1000004122	Vasarakirveen löytöpaikka Sågarsin tilan pellossa kuusiaidan oikeanpuoleisessa osassa. Koillisesta.
136201	Frideborg B	1000004120	Tuhoutunut rautakautinen löytöpaikka KM 10829 Armas Launiksen kadun 5 kohdalla kuvan oikeassa laidassa. Eteläkaakosta.
136243	Urberga (Vuorela)	-	Urbergan kartanon pihakallio sopisi kalliomaalaukseen, mutta paikkaa ei ole tutkittu. Taustalla tien päässä Riäkerin asuinpaikka. Etelästä.

NEGATIIVILUETTELO
Arkistonumeron mukaan järjestettynä

Nro	Kohdenimi	Mjreki	Kuvaus
136146	Lillhemt Torsbacka	49010073	Asuinpaikka talon takana metsikössä. Etelästä.
136147	Dåvits	49010100	Kalmisto kuvan keskellä talon pihalla opastaulun takana. Koillisesta.
136148	Möilimäenpelto	1000004097	Kivikautinen asuinpaikka pellossa. Pohjoisesta
136149	Bolarskog Videbo	49010091	Röykkiö pihamaan reunassa. Itäkoillisesta.
136150	Bolarskog Videbo	49010091	Röykkiö kallion päällä. Etualalla muinainen merenlahti. Oikealla Hirvimäentie. Lounaasta.
136151	Bolarskog	49010090	Röykkiö kalliolla. Taustalla muinainen merenlahti, nykyinen Finnoonpuro. Koillisesta.
136152	Hiidenkiukaantie	49010115	Asuinpaikka Hiidenkiukaantien mutkassa, löydöt leikkauksesta. Vas. kalliolla Bolarskogin röykkiö. Kaakosta.
136153	Maarinniitty	49010119	Röykkiö metsikössä. Taustalla Puolarmaarin muinainen merenlahti, nykyinen Puolarinpuro. Pohjoisesta.
136154	Bolarskog Marängen	49010089	Röykkiö metsässä Puolarmetsän sairaalan takana. Lännestä.
136155	Ladusvedängen	49010088	Röykkiö (Huurre 224) metsikössä Lehtikaskentien pohjoispuolella. Taustalla muinainen merenlahti, nykyinen Lehtikasken puisto. Pohjoisluoteesta.
136156	Tillinmäki-Tillintie	49010105	Asuinpaikkalöytöjä urheilukentän reunan hiekkaleikkauksesta, keinun kohdalta. Taustalla Tillinmäki, etualalla Tillintie. Länsilounaasta.
136157	Viirukallio	49010077	Osittain hajotettu röykkiö kalliolla. Taustalla Espoonlahti. Koillisesta.
136158	Bastvik Kasberget	49010080	Kummelbergetin röykkiön kiveystä. Taustalla Espoonlahti ja Saunalahden uusi asuntoalue. Pohjoisesta.
136159	Bastvik Kasberget	49010080	Röykkiö Kummelbegetin laella. Taustalla Espoonlahti ja Saunalahden uusi asuntoalue. Koillisesta.
136160	Skrattberget, etelä	49010082	Näkymä röykkiöltä Ristinientielle ja Espoonlahdelle. Koillisesta.
136161	Skrattberget, etelä	49010082	Röykkiö kalliolla talojen välisellä viheralueella. Lounaasta.
136162	Korsnäs	49010081	Röykkiöt kalliolla talojen välisellä viheralueella. Etelästä.
136163	Korsnäs	49010081	Näkymä suuremmalta röykkiöltä Espoonlahdelle. Oikealla äskettäin hajotettu röykkiö. Pohjoiskoillisesta.
136164	Korsnäs	49010081	Hajotettu pienempi röykkiö. Kivet levitetty kalliolle. Pohjoisesta.
136165	Korsnäs	49010081	Hajotettu pienempi röykkiö. Kivet levitetty kalliolle. Itäkoillisesta.
136166	Skrattberget	49010083	Röykkiö kallion laella. Taustalla Espoonlahti. Takana rivitalotyömaa.
136167	Skrattberget	49010083	Röykkiö kallion laella. Vas. rivitalotyömaan aita, joka ulottuu tilarajaa pitkin

			muinaijäännoksen reunaan. Länsiluoteesta.
136168	Sökö	49010084	Röykkiö kalliokohoumalla rivitalon pihamaalla. Taustalla Soukanlahti. Pohjoiskoillisesta.
136169	Sökö	49010084	Röykkiö kalliokohoumalla rivitalon pihamaalla. Kiviä levitelty äskettäin. Lounaasta.
136170	Otaniemi	49010097	Röykkiö kalliokohoumalla Teekkarikylässä Jämeräntaipaleen varressa. Taustalla Jämeräntaival 1. Koillisesta.
136171	Bensuls	49010055	Asuinpaikka kuusimetsäksi istutetussa pellossa Hansatien oikealla puolella. Idästä.
136172	Bergdal	49010012	Asuinpaikkalöytöjä Mynttiläntien varressa. Keskellä tien oikeanpuoleisessa leikkauksessa kaivausalue. Kaakosta.
136173	Mynt	49010040	Asuinpaikan aluetta vanhan sorakuopan reunassa. Heini Hämäläinen Meinanderin kaivausalueen kohdalla. Lännestä.
136174	Mäntymäki	49010039	Asuinpaikka Sisämaantien varressa sijaitsevilla tonttimilla. Vas. Mäntymäki (tontit 24–25), oik. Skogshyddan (tontit 18–19). Lännestä.
136175	Brinkensbacka	49010038	Asuinpaikka vanhan sorakuopan reunassa. Etualalla Vaasanrinteen tontti 1. Eteläkaakosta.
136176	Sperrings	49010016	Panoraama. Sperringsin asuinpaikka. Pihamaalla kohoavalla harjanteella Nokelaisen talo, jonka vas. puolella Äyräpään 1923 kaivausalue I. Oik. puolella alue II. Talon ja talousrakennusten takana peltoharjanteella 1923 alue III ja 1924 alue I. Kuva otettu Toivolan asuinpaikan suunnasta. Länsilounaasta.
136177	Sperrings	49010016	Panoraama. Sperringsin asuinpaikka. Pihamaalla kohoavalla harjanteella Nokelaisen talo, jonka vas. puolella Äyräpään 1923 kaivausalue I. Oik. puolella alue II. Talon ja talousrakennusten välissä näkyvällä peltoharjanteella 1923 alue III ja 1924 alue I. Kuva otettu Toivolan asuinpaikan suunnasta. Länsilounaasta.
136178	Toivola	49010017	Alue D. Puutarhasta vesijohdon kaivausmaista talteen otettu kirves KM 35185 in situ. Lounaasta.
136179	Toivola	49010017	Alue D. Heini Hämäläinen puutarhassa kirveen KM 35185 löytöpaikalla. Taustalla Toivolan talon pihapiiriä. Oikealla kasvimaata, josta kvartsilöytöjä. Lounaasta.
136180	Grankulla	49010001	Asuinpaikkaa niemessä ulkorakennusten takana näkyvässä puutarhassa sekä pihassa ja metsikössä. Oikealla muinainen merensalmi, nykyinen Mankinjoki. Lounaasta.
136181	Granudd	49010120	Asuinpaikkalöytöjä Granuddin tilan itäpuolisella pihalla ja Sägarsin pellolla. Idästä.
136182	Erkulla 2	49010121	Asuinpaikka kumpareella. Kuvattu Tunfallintieltä. Pohjoisluoteesta.
136183	Spörssmål	49010027	Asuinpaikkalöytöjä pellolta ja metsiköstä. Vas. Halujärventie. Pohjoisesta.
136184	Björkdal	49010026	Asuinpaikkalöytöjä rinteestä rakennuksen kohdalta. Etualalla Halujärventie. Luoteesta.

136185	Järbacka lounainen	49010023	Asuinpaikka takana näkyvässä Halujärventien ja Tunfallintien välisessä peltorinteessä. Luoteesta.
136186	Erkulla 1	49010025	Asuinpaikkalöytöjä Tunfalliniten varressa talon takana näkyvällä peltokumpareella. Itäkoillisesta.
136187	Koivulehto (Järbacka pohjoinen)	49010024	Asuinpaikka harjanteella talojen kohdalla ja niiden edustalla näkyvässä peltorinteessä. Länsilounaasta.
136188	Järbacka S	49010118	Asuinpaikkalöytöjä vasemmalla näkyvästä pellostä. Oikealla sorakuopan kohdalla Järbackan tuhoutunut asuinpaikka (49010022). Kaakosta.
136189	Sperrings	49010016	Kuvan keskellä peltoharjanteen yläreunassa Äyräpään 1923 kaivauksen alue III ja 1924 alue I. Taustalla talousrakennuksen kattoa. Koillisesta.
136190	Painiitty	49010129	Röykkiö matalalla kohoumalla, jota reunustavat metsittyneet viljelypalstat. Lounaasta.
136191	Painiitty 2	49010130	Röykkiökiveystä metsikössä. Pohjoiskoillisesta.
136192	Urheilupuisto	49010123	Asuinpaikka rinteessä pururadan molemmin puolin. Löytöjä on otettu talteen erityisesti oikealla näkyvän ojan leikkauksesta. Kaakosta.
136193	Urheilupuisto	49010123	Asuinpaikka Urheilupuiston polun yläpuolisessa rinteessä. Taustalla oikealla pururata ja ojaleikkaus, josta löytöjä. Itäkaakosta.
136194	Västerängen	49010103	Röykkiöt 1 (kauempana) ja 2 (lähempänä) polkujen risteyksessä. Takana Leppävaaranpuiston peltoaukea. Luoteesta.
136195	Västerängen	49010103	Alempi röykkiö (1) kuntopolkujen risteyksessä ylemmältä röykkiöltä kuvattuna (2). Takana Leppävaaranpuiston peltoaukea. Luoteesta.
136196	Leppäsillanpuisto, Västerängen, Monikko	49010122, 49010103, 100 000 3683	Panoraama. Vasemmalla Leppäsillan päiväkodista oikeaan pellon yläkulmassa sijaitseva Leppäsillanpuiston asuinpaikka (49010122), oikealla metsänreunan koivikossa Västerängen. Oikeassa laidassa pellonnurkkauksessa kivikautinen asuinpaikka Monikko (100 000 3683). Etelästä.
136197	Leppäsillanpuisto, Västerängen, Monikko	49010122, 49010103, 100 000 3683	Panoraama. Vasemmalla Leppäsillan päiväkodista oikeaan pellon yläkulmassa sijaitseva Leppäsillanpuiston asuinpaikka (49010122), oikealla metsänreunan koivikossa Västerängen. Oikeassa laidassa pellonnurkkauksessa kivikautinen asuinpaikka Monikko (100 000 3683). Etelästä.
136198	Leppäsillanpuisto	49010122	Asuinpaikka pellon reunassa. Rullaluistelurata (Kuntokihara) rakennettu suoraan muinaisjäännöksen päälle. Taustalla Leppäsillan päiväkotia. Idästä.
136199	Leppäsillanpuisto	49010122	Asuinpaikka pellon reunassa voimalinjan kohdalla. Rullaluistelurata (Kuntokihara) rakennettu suoraan muinaisjäännöksen päälle. Taustalla Leppävaaranpuistoa. Länsiluoteesta.
136200	Tähtimötie 3	49010127	Röykkiö 2 hajotettuna paikoitusalueen

			lounaispäässä metsikössä. Eteläkaakosta.
136201	Frideborg B	1000004120	Tuhoutunut rautakautinen löytöpaikka KM 10829 Armas Launiksen kadun 5 kohdalla kuvan oikeassa laidassa. Eteläkaakosta.
136202	Ormberget	49010096	Röykkiö 255 kallion laen reunassa. Eteläkaakosta.
136203	Ormberget	49010096	Röykkiö 255 kallion laen reunassa. Pohjoisluoteesta.
136204	Ormberget	49010096	Röykkiön 255 keskelle koottu tulisija, jossa pidetty nuotiot. Etelästä.
136205	Ormberget	49010096	Röykkiöt kallion koillisosassa. Etualalla 257, takana vas. 259 ja oik. mäelle johtavan polun reunassa 258. Kaakosta.
136206	Ormberget	49010096	Röykkiöt kallion koillisosassa. Etualalla mäelle johtavan polun varressa 258, takana vas. 257 ja oik. 259. Koillisesta.
136207	Ormberget	49010096	Röykkiö 260 ja hajotettujen röykkiöiden kiveyksiä Ormbergetin länsirinteessä. Pohjoisesta.
136208	Ormberget	49010096	Hajotettua röykkiökiveystä Ormbergetin länsirinteen ajouran ja hiihtomäen varressa. Lännestä.
136209	Leppäsillanpuisto, Västerängen, Monikko	49010122, 49010103, 100 000 3683	Vasemmalla Leppäsillan päiväkodista oikeaan pellon yläkulmassa sijaitseva Leppäsillanpuiston asuinpaikka (49010122), oikealla metsänreunan koivikossa Västerängen. Oikeassa laidassa pellonnurkkauksessa kivistä asuinpaikka Monikko (100 000 3683). Kuvattu Turuntieltä. Eteläkaakosta.
136210	Ormberget	49010096	Panoraama. Peltojen reunustama Ormberget erottuu hyvin ympäristöstään. Mäen länsipuolisessa pellossa erottuu loiva terassi. Lounaasta.
136211	Ormberget	49010096	Panoraama. Peltojen reunustama Ormberget erottuu hyvin ympäristöstään. Mäen länsipuolisessa pellossa erottuu loiva terassi. Lounaasta.
136212	Kaskrödselbacken	49010095	Röykkiö Kaskrödselbackenin rinteeseen lounaisosassa Kehä II:n länsipuolella. Taustalla täyttömaan aukea. Koillisesta.
136213	Kaskrödselbacken	49010095	Röykkiöitä ja pengerrystä Kaskrödselbackenin etelärinteessä Kehä II:n länsipuolella. Taustalla Turunväylän ja Kehä II:n liittymä. Luoteesta.
136214	Storhemt	49010092	Muinaisjäännös vasemmalla Kromitien lounaispuolisessa metsärinteessä. Kaakosta.
136215	Storhemt	49010092	Mäen kaakkoisosan rinnettä. Röykkiöt 230-232. Itäkaakosta.
136216	Storhemt	49010092	Mäen kaakkoisosan rinnettä. Röykkiöt 231-237. Lounaasta.
136217	Storhemt	49010092	Röykkiö 238 mäen päällä moreenimaastossa. Taustalla Kromitien taloja. Lounaasta.
136218	Storhemt	49010092	Vanhan peltolohkon nurkka. Taustalla pellon reunassa röykkiö 242. Lounaasta.
136220	Storhemt	49010092	Röykkiö 235 kallion laella. Suorasivuinen

			kiveys viittaa rakennuksen pohjaan. Länsiluoteesta.
136221	Smedsby	49010099	Röykkiö metsikössä rinteiden eteläosassa. Taustalla Kauniaisten puolella oleva talo. Kaakosta.
136222	Stensskog	1000003318	Röykkiö kalliokohoumalla. Taustalla Anna-Muorintien 9-11 koillisin talo. Kaakosta.
136223	Lill-Ingåla	49010069	Asuinpaikka tien takana puistoalueella vanhan hiekkakuopan reunassa. Eteläkaakosta.
136224	Kaitans Sjalöberget	49010087	Lounainen röykkiö (Huurre 222) kalliolla. Opastetaulu hävinnyt. Länsilounaasta.
136225	Kaitans Sjalöberget	49010087	Koillinen röykkiö (Huurre 223) kalliolla. Taustalla Suomenojan venesatama. Luoteesta.
136226	Kaitans Sjalöberget	49010087	Läntisen laen röykkiökiveystä (Huurre 222) kalliolla. Taustalla koillinen röykkiö. Lounaasta.
136227	Sunds Kasaberget	49010086	Läntinen (Huurre 221) röykkiö kalliolla. Eteläkaakosta.
136229	Sunds Kasaberget	49010086	Itäinen röykkiö (Huurre 220) kalliolla. Länsilounaasta.
136230	Teerimäki Hongikko	49010101	Hajotettu röykkiö pihakalliolla. Itäkaakosta.
136231	Bredstensbäck	49010028	Asuinpaikkalöytö pellon keskellä kumpareella Loojärventien pohjoispuolella.
136232	Lockkärrshage, Riåker, Niemis Storången	49010030, 49010031, 49010032	Panoraama. Vas. Lockkärrshage, eteläinen löytöalue, pellon reunassa Riåker, oik. Niemis Storången. Kuvattu Lockkärrshagen pohjoiselta löytöalueelta.
136233	Lockkärrshage, Riåker, Niemis Storången	49010030, 49010031, 49010032	Panoraama. Vas. Lockkärrshage, eteläinen löytöalue, pellon reunassa Riåker, oik. Niemis Storången. Kuvattu Lockkärrshagen pohjoiselta löytöalueelta.
136234	Lockkärrshage, Riåker, Niemis Storången	49010030, 49010031, 49010032	Panoraama. Vas. Lockkärrshage, eteläinen löytöalue, pellon reunassa Riåker, oik. Niemis Storången. Kuvattu Lockkärrshagen pohjoiselta löytöalueelta.
136235	Lockkärrshage, Riåker, Niemis Storången	49010030, 49010031, 49010032	Panoraama. Vas. Lockkärrshage, eteläinen löytöalue, pellon reunassa Riåker, oik. Niemis Storången. Kuvattu Lockkärrshagen pohjoiselta löytöalueelta.
136236	Lockkärrshage, Riåker, Niemis Storången	49010030, 49010031, 49010032	Panoraama. Vas. Lockkärrshage, eteläinen löytöalue, pellon reunassa Riåker, oik. Niemis Storången. Kuvattu Lockkärrshagen pohjoiselta löytöalueelta.
136237	Lockkärrshage, Riåker, Niemis Storången	49010030, 49010031, 49010032	Panoraama. Vas. Lockkärrshage, eteläinen löytöalue, pellon reunassa Riåker, oik. Niemis Storången. Kuvattu Lockkärrshagen pohjoiselta löytöalueelta.
136238	Lockkärrshage, Riåker, Niemis Storången	49010030, 49010031, 49010032	Panoraama. Vas. Lockkärrshage, eteläinen löytöalue, pellon reunassa Riåker, oik. Niemis Storången. Kuvattu Lockkärrshagen pohjoiselta löytöalueelta.
136239	Launisåker, Jorreåker	49010035, 49010033	Vasemmalla etualalla peltokumpareella ja pihamaalla Launisåkerin asuinpaikka, takana keskellä erottuvan metsäsaarekkeen oikeanpuolisella harjanteella Jorreåkerin

			asuinpaikka. Kuvattu pieneltä peltokumpareelta Råbackan tien pohjoispuolelta. Pohjoisesta.
136240	Lockkärrshage, Riåker, Niemis Storången	49010030, 49010031, 49010032	Panoraama. Niemis Storången ja Lockkärrshagenin pohjoinen löytöalue. Kuvattu Riåkerin asuinpaikalta, Espoon kaupunginmuseon opastetaulun kohdalta. Etelästä.
136241	Lockkärrshage, Riåker, Niemis Storången	49010030, 49010031, 49010032	Panoraama. Niemis Storången ja Lockkärrshagenin pohjoinen löytöalue. Kuvattu Riåkerin asuinpaikalta, Espoon kaupunginmuseon opastetaulun kohdalta. Etelästä.
136242	Lockkärrshage, Riåker, Niemis Storången	49010030, 49010031, 49010032	Panoraama. Niemis Storången ja Lockkärrshagenin pohjoinen löytöalue. Kuvattu Riåkerin asuinpaikalta, Espoon kaupunginmuseon opastetaulun kohdalta. Etelästä.
136243	Urberga (Vuorela)	-	Urbergan kartanon pihakallio sopisi kalliomaalaukseen, mutta paikkaa ei ole tutkittu. Taustalla tien päässä Riåkerin asuinpaikka. Etelästä.
136244	Fagerången	49010029	Asuinpaikkalöytöjä takana näkyvän metsän reunassa pellolla. Kaakosta.
136245	Toivola, Sperrings, Hemkärr 2, Hemkärr pohjoinen, Hemkärr 1, Kronberg, Björkbacka	49010017, 49010016, 49010116, 49010015, 49010010, 49010014, 49010011	Panoraama. Mankinjokilaakson kivikautisia asuinpaikkoja. Vas. harjanteella Toivola ja Sperrings, pellon yläreunassa Hemkärr 2, Hemkärr pohjoinen ja Hemkärr 1. Risteyksessä talon kohdalla Kronberg. Oikeassa laidassa harjanteella Björkbacka. Kuvattu Espoon kaupunginmuseon opastetaulun kohdalta Peringintien mutkasta. Etelästä.
136246	Toivola, Sperrings, Hemkärr 2, Hemkärr pohjoinen, Hemkärr 1, Kronberg, Björkbacka	49010017, 49010016, 49010116, 49010015, 49010010, 49010014, 49010011	Panoraama. Mankinjokilaakson kivikautisia asuinpaikkoja. Vas. harjanteella Toivola ja Sperrings, pellon yläreunassa Hemkärr 2, Hemkärr pohjoinen ja Hemkärr 1. Risteyksessä talon kohdalla Kronberg. Oikeassa laidassa harjanteella Björkbacka. Kuvattu Espoon kaupunginmuseon opastetaulun kohdalta Peringintien mutkasta. Etelästä.
136247	Toivola, Sperrings, Hemkärr 2, Hemkärr pohjoinen, Hemkärr 1, Kronberg, Björkbacka	49010017, 49010016, 49010116, 49010015, 49010010, 49010014, 49010011	Panoraama. Mankinjokilaakson kivikautisia asuinpaikkoja. Vas. harjanteella Toivola ja Sperrings, pellon yläreunassa Hemkärr 2, Hemkärr pohjoinen ja Hemkärr 1. Risteyksessä talon kohdalla Kronberg. Oikeassa laidassa harjanteella Björkbacka. Kuvattu Espoon kaupunginmuseon opastetaulun kohdalta Peringintien mutkasta. Etelästä.
136248	Vadspång Mellankärr	49010019	Asuinpaikka metsittyvässä pellossa. Taustalla Sperringsin pohjoispuolinen peltoaukea. Pohjoisesta.
136249	Mossåker	49010020	Asuinpaikka notkon takana kohoavan pellon yläreunassa, kasvihuoneiden vasemmalla puolella. Oik. Forsbackantie. Etelästä.
136250	Nuottaniemi	49010126	Röykkiö asuntoalueen pihakalliolla. Taustalla

			Nuottalahti. Idästä.
136251	Gäddvik Kasaberget	49010093	Tutkitun ja entistetyn röykkiön 243 kivet on vieritetty tasanteelta kasaksi notkoon. Taustalla vesitorni. Kaakosta.
136251	Gäddvik Kasaberget	49010093	Kokonaan hajotettu (entistetty) röykkiö a. Kivet vieritetty tasanteelta kasaksi notkoon. Taustalla vesitorni. Kaakosta.
136252	Gäddvik Kasaberget	49010093	Kiveys 244. Luonnonkivikkoa, jota kaiveltu. Idästä.
136252	Gäddvik Kasaberget	49010093	Kiveys b. Luonnonkivikkoa, jota muokattu. Idästä.
136253	Putkars	49010037	Asuinpaikka kuvan keskellä metsittyneessä pellossa Espoon ja Kirkkonummen rajalla. Vas. Ämmäsuon kaatopaikka ja etualalla sen laskuallas. Lounaasta.
136254	Kuninkaankartano	1000004098	Röykkiö, josta löydetty kivistä esineitä (KM 19858:1-2). Taustalla Espoonkruunun taloja. Länsilounaasta.
136255	Kuninkaankartano	1000004098	Näkymä röykkiön kohdalla Mankinjokilaaksoon. Toisella puolella oikealla Finnsinmäki. Koillisesta.
136256	Kuninkaankartano	1000004098	Röykkiön suoraa reunakiveystä. Löytöpaikka mahdollisesti kuvan oikeassa laidassa jäännöksen kaakkoispäässä erottuvan kuopan kohdalla. Eteläkaakosta.
136257	Sågars	1000004122	Vasarakirveen löytöpaikka Sägarsin tilan pellossa kuusiaidan oikeanpuoleisessa osassa. Koillisesta.
136258	Västerängen, Monikko	49010103, 100 000 3683	Panoraama. Vas. Västerängenin röykkiöt metsikön nurkkauksessa oikeanpuoleisen kuntopolun molemmin puolin. Oik. Monikon kivistä asuinpaikka pellon nurkkauksessa ja metsikössä polun kohdalla. Kuvattu Monikkopuron sillalta. Kaakosta.
136259	Västerängen, Monikko	49010103, 100 000 3683	Panoraama. Vas. Västerängenin röykkiöt metsikön nurkkauksessa oikeanpuoleisen kuntopolun molemmin puolin. Oik. Monikon kivistä asuinpaikka pellon nurkkauksessa ja metsikössä polun kohdalla. Kuvattu Monikkopuron sillalta. Kaakosta.
136260	Monikko	1000003683	Asuinpaikkalöytöjä pellostä ja erityisesti polun molemmin puolin. Taustalla muinainen merenlahti, nykyinen Monikkopuro ja Leppävaaranpuisto. Pohjoisesta.

DIALUETTELO

Kuvat Sirkka-Liisa Seppälä
Diat 55715–55754

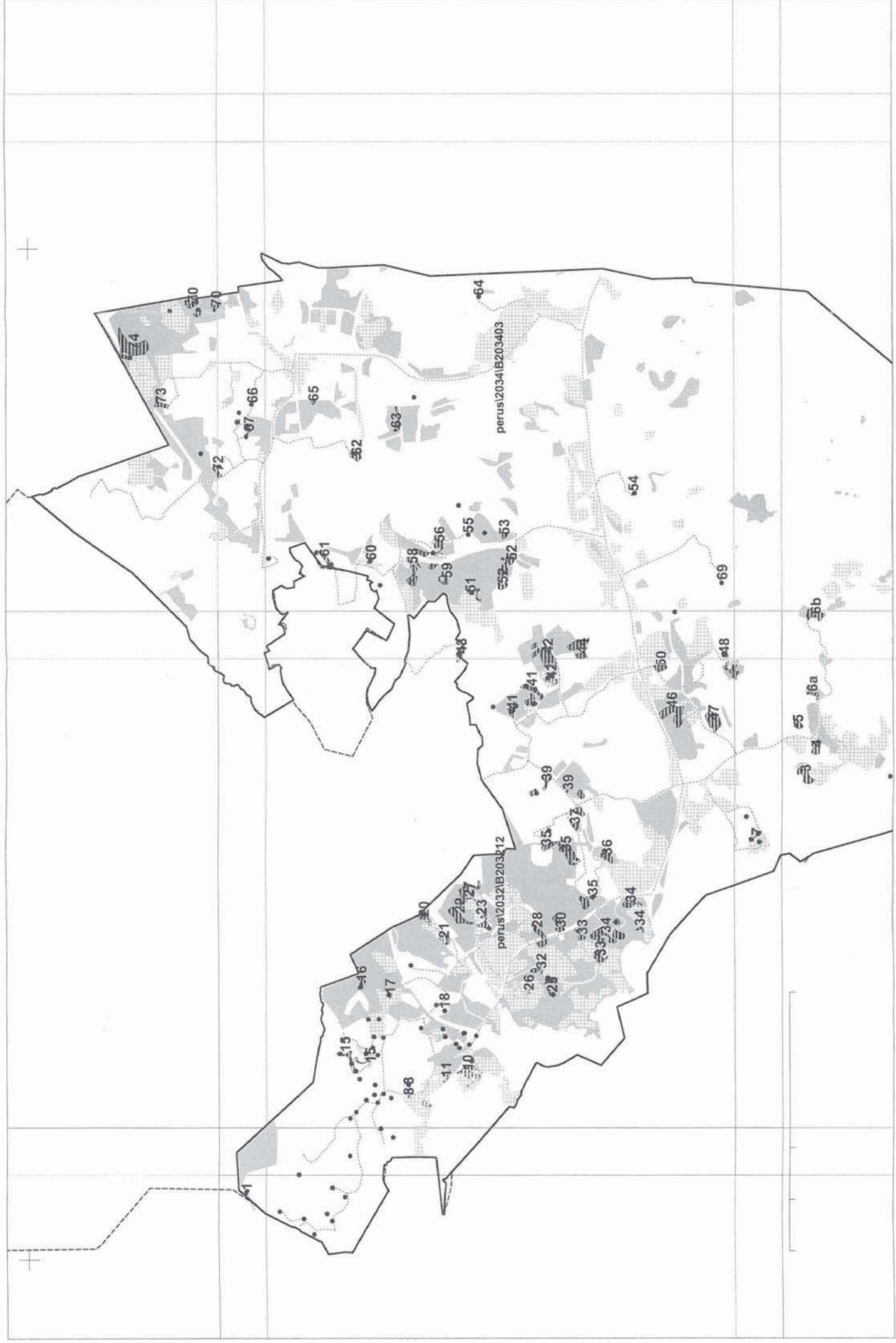
Nro	Kohdenimi	Mjreki	Kuvaus
55715	Sperrings	49010016	Sperringsin asuinpaikka. Pihamaalla kohoavalla harjanteella Nokelaisen talo, jonka vas. puolella Äyräpään 1923 kaivausalue I. Oik. puolella alue II. Talon ja talousrakennusten välissä takana näkyvällä peltoharjanteella 1923 alue III ja 1924 alue I. Kuva otettu Toivolan asuinpaikan suunnasta. Länsilounaasta.
55716	Sperrings	49010016	Panoraama. Kuvan keskellä peltoharjanteen yläreunassa Äyräpään 1923 kaivauksen alue III ja 1924 alue I. Taustalla talousrakennuksen kattoa. Koillisesta.
55717	Sperrings	49010016	Panoraama. Kuvan keskellä peltoharjanteen yläreunassa Äyräpään 1923 kaivauksen alue III ja 1924 alue I. Taustalla talousrakennuksen kattoa. Koillisesta.
55718	Toivola	49010017	Alue D. Heini Hämäläinen puutarhassa kirveen KM 35185 löytöpaikalla. Taustalla Toivolan talon pihapiiriä. Oikealla kasvimaa, josta kvartsilöytöjä. Lounaasta.
55719	Toivola	49010017	Alue D. Puutarhasta vesijohdon kaivausmaista talteen otettu kirves KM 35185 in situ. Lounaasta.
55720	Toivola, Sperrings, Hemkärr 2, Hemkärr pohjoinen, Hemkärr 1, Kronberg, Björkbacka	49010017, 49010016, 49010116, 49010015, 49010010, 49010014, 49010011	Panoraama. Mankinjokilaakson kivikautisia asuinpaikkoja. Vas. harjanteella Toivola ja Sperrings, pellon yläreunassa Hemkärr 2, Hemkärr pohjoinen ja Hemkärr 1. Risteyksessä talon kohdalla Kronberg. Oikeassa laidassa harjanteella Björkbacka. Kuvattu Espoon kaupunginmuseon opastetaulun kohdalta Peringintien mutkasta. Etelästä.
55721	Toivola, Sperrings, Hemkärr 2, Hemkärr pohjoinen, Hemkärr 1, Kronberg, Björkbacka	49010017, 49010016, 49010116, 49010015, 49010010, 49010014, 49010011	Panoraama. Mankinjokilaakson kivikautisia asuinpaikkoja. Vas. harjanteella Toivola ja Sperrings, pellon yläreunassa Hemkärr 2, Hemkärr pohjoinen ja Hemkärr 1. Risteyksessä talon kohdalla Kronberg. Oikeassa laidassa harjanteella Björkbacka. Kuvattu Espoon kaupunginmuseon opastetaulun kohdalta Peringintien mutkasta. Etelästä.
55722	Toivola, Sperrings, Hemkärr 2, Hemkärr pohjoinen, Hemkärr 1, Kronberg, Björkbacka	49010017, 49010016, 49010116, 49010015, 49010010, 49010014, 49010011	Panoraama. Mankinjokilaakson kivikautisia asuinpaikkoja. Vas. harjanteella Toivola ja Sperrings, pellon yläreunassa Hemkärr 2, Hemkärr pohjoinen ja Hemkärr 1. Risteyksessä talon kohdalla Kronberg. Oikeassa laidassa harjanteella Björkbacka. Kuvattu Espoon kaupunginmuseon opastetaulun kohdalta Peringintien mutkasta. Etelästä.
55723	Bastvik Kasberget	49010080	Röykkiö Kummelbegetin laella. Taustalla Espoonlahti ja Saunalahden uusi asuntoalue. Koillisesta.

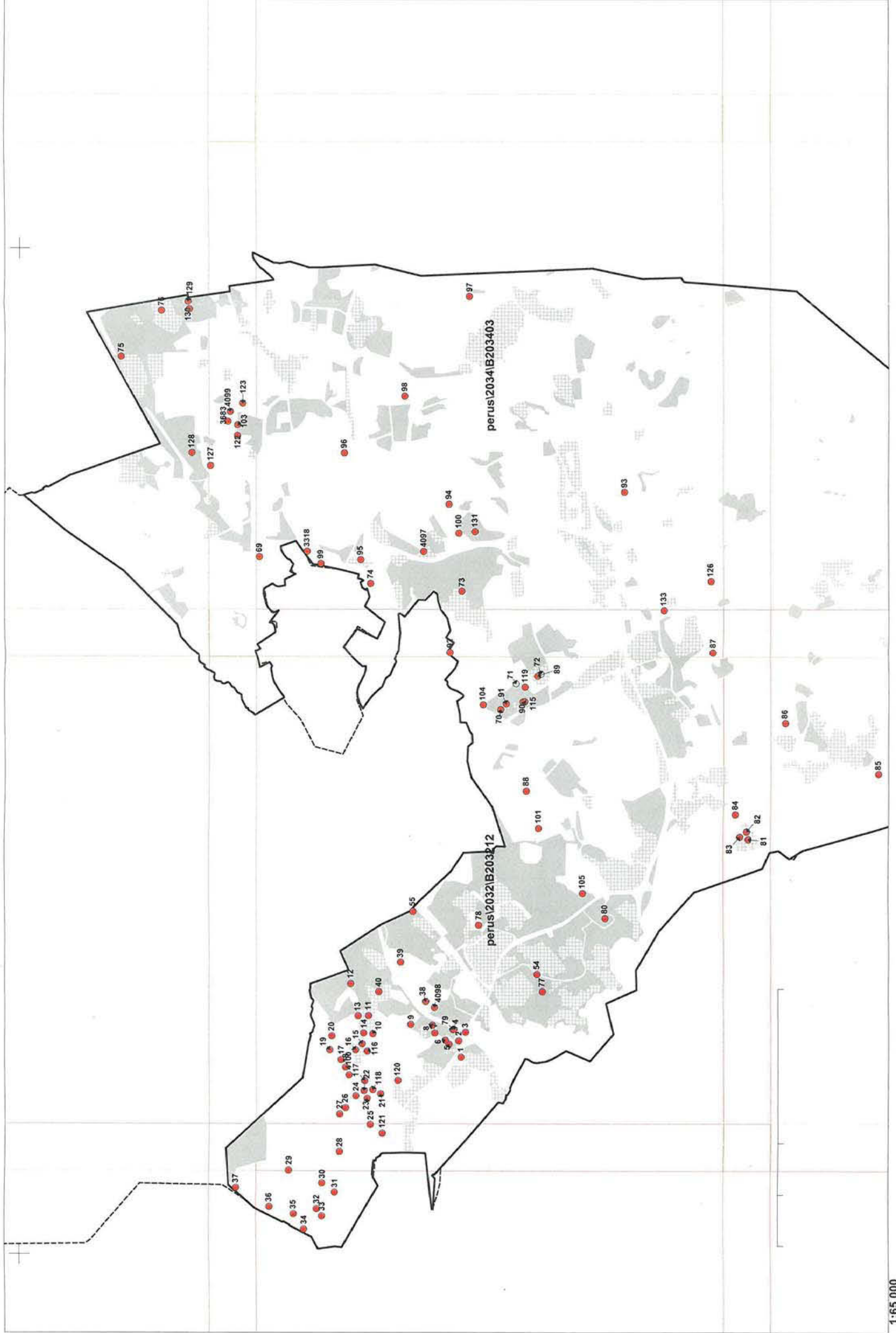
55724	Korsnäs	49010081	Näkymä suuremmalta rökkiöltä Espoonlahdelle. Oikealla äskettäin hajotettu rökkiö. Pohjoiskoillisesta.
55725	Korsnäs	49010081	Hajotettu pienempi rökkiö. Kivet levitetty kalliolle. Itäkoillisesta.
55726	Korsnäs	49010081	Hajotettu pienempi rökkiö. Kivet levitetty kalliolle. Pohjoisesta.
55727	Skrattberget, etelä	49010082	Näkymä rökkiöltä Ristiniementielle ja Espoonlahdelle. Koillisesta.
55728	Skrattberget, etelä	49010082	Rökkiö kalliolla talojen välisellä viheralueella. Lounaasta.
55729	Skrattberget	49010083	Rökkiö kallion laella. Vas. rivitalotyömaan aita, joka ulottuu tilarajaa pitkin muinaisjäännöksen reunaan. Länsiluoteesta.
55730	Sökö	49010084	Rökkiö kalliokohoumalla rivitalon pihamaalla. Taustalla Soukanlahti. Pohjoiskoillisesta.
55731	Sökö	49010084	Rökkiö kalliokohoumalla rivitalon pihamaalla. Kiviä levitelty äskettäin. Lounaasta.
55732	Sunds Kasaberget	49010086	Läntinen (Huurre 221) rökkiö kalliolla. Eteläkaakosta.
55733	Ladusvedängen	49010088	Rökkiö (Huurre 224) metsikössä Lehtikaskentien pohjoispuolella. Taustalla muinainen merenlahti, nykyinen Lehtikasken puisto. Pohjoisluoteesta.
55734	Ladusvedängen	49010088	Rökkiö (Huurre 224) metsikössä Lehtikaskentien pohjoispuolella. Idästä.
55735	Storhemt	49010092	Mäen kaakkoisosan rinnettä. Rökkiöt 230-232. Itäkaakosta.
55736	Storhemt	49010092	Mäen kaakkoisosan rinnettä. Rökkiöt 231-237. Lounaasta.
55737	Storhemt	49010092	Rökkiö 235 kallion laella. Suorasivuinen kiveys viittaa rakennuksen pohjaan. Länsiluoteesta.
55738	Kaskrödselbacken	49010095	Poteroksi kaivettu rökkiö Kaskrödselbackenin etelärinteessä Kehä II:n länsipuolella. Taustalla Kehä II:n liittymä. Luoteesta.
55739	Ormberget	49010096	Rökkiö 255 kallion laen reunassa. Taustalla Kellarimäki. Idästä.
55740	Ormberget	49010096	Rökkiö 255 kallion laen reunassa. Eteläkaakosta.
55741	Ormberget	49010096	Rökkiöt kallion koillisosassa. Etualalla mäelle johtavan polun varressa 258, takana vas. 257 ja oik. 259. Koillisesta.
55742	Ormberget	49010096	Hajotettua rökkiökiveystä Ormbergetin länsirinteen ajouran ja hiihtomäen varressa. Lännestä.
55743	Otaniemi	49010097	Rökkiö kalliokohoumalla Teekkarikylässä Jämeräntaipaleen varressa. Taustalla Jämeräntaival 1. Koillisesta.
55744	Dåvits	49010100	Kalmisto kuvan keskellä talon pihalla opastaulun takana. Koillisesta.
55745	Västerängen	49010103	Rökkiöt 1 (kauempana) ja 2 (lähempänä) polkujen risteyksessä. Takana Leppävaaranpuiston peltoaukea. Luoteesta.
55746	Västerängen	49010103	Alempi rökkiö (1) kuntopolkujen risteyksessä

			ylemmältä röykkiöltä kuvattuna (2). Takana Leppävaaranpuiston peltoaukea. Luoteesta.
55747	Leppäsillanpuisto	49010122	Asuinpaikka pellon reunassa voimalinjan kohdalla. Rullaluistelurata (Kuntokihara) rakennettu suoraan muinaisjäänneksen päälle. Taustalla Leppävaaranpuistoa. Länsiluoteesta.
55748	Leppäsillanpuisto, Västerängen	49010122, 49010103	Panoraama. Vasemmalla Leppäsillan päiväkodista oikeaan pellon yläkulmassa sijaitseva Leppäsillanpuiston asuinpaikka, oikealla metsänreunan koivikossa Västerängen. Etelästä.
55749	Leppäsillanpuisto, Västerängen	49010122, 49010103	Panoraama. Vasemmalla Leppäsillan päiväkodista oikeaan pellon yläkulmassa sijaitseva Leppäsillanpuiston asuinpaikka, oikealla metsänreunan koivikossa Västerängen. Etelästä.
55750	Leppäsillanpuisto, Västerängen, Monikko	49010122, 49010103, 100 000 3683	Vasemmalla Leppäsillan päiväkodista oikeaan pellon yläkulmassa sijaitseva Leppäsillanpuiston asuinpaikka, oikealla metsänreunan koivikossa Västerängen. Oikeassa laidassa pellonnurkkauksessa kivikautinen asuinpaikka Monikko. Kuvattu Turuntieltä. Eteläkaakosta.
55751	Nuottaniemi	49010126	Röykkiö asuntoalueen pihakalliolla. Taustalla Nuottalahti. Idästä.
55752	Monikko	100 000 3683	Asuinpaikkalöytöjä pellosta ja erityisesti polun molemmin puolin. Taustalla muinainen merenlahti, nykyinen Monikkopuro ja Leppävaaranpuisto. Pohjoisesta.
55753	Monikko	100 000 3683	Monikon kivikautinen asuinpaikka pellon nurkkauksessa ja metsikössä polun kohdalla. Muinainen rantatörmä erottuu selvästi pellon muodoissa. Kuvattu Monikkopuron sillalta. Eteläkaakosta.
55754	Urberga (Vuorela)	-	Urbergan kartanon pihakallio sopisi kalliomaalaukseen, mutta paikkaa ei ole tutkittu. Taustalla tien päässä Riäkerin (49010031) asuinpaikka. Etelästä.

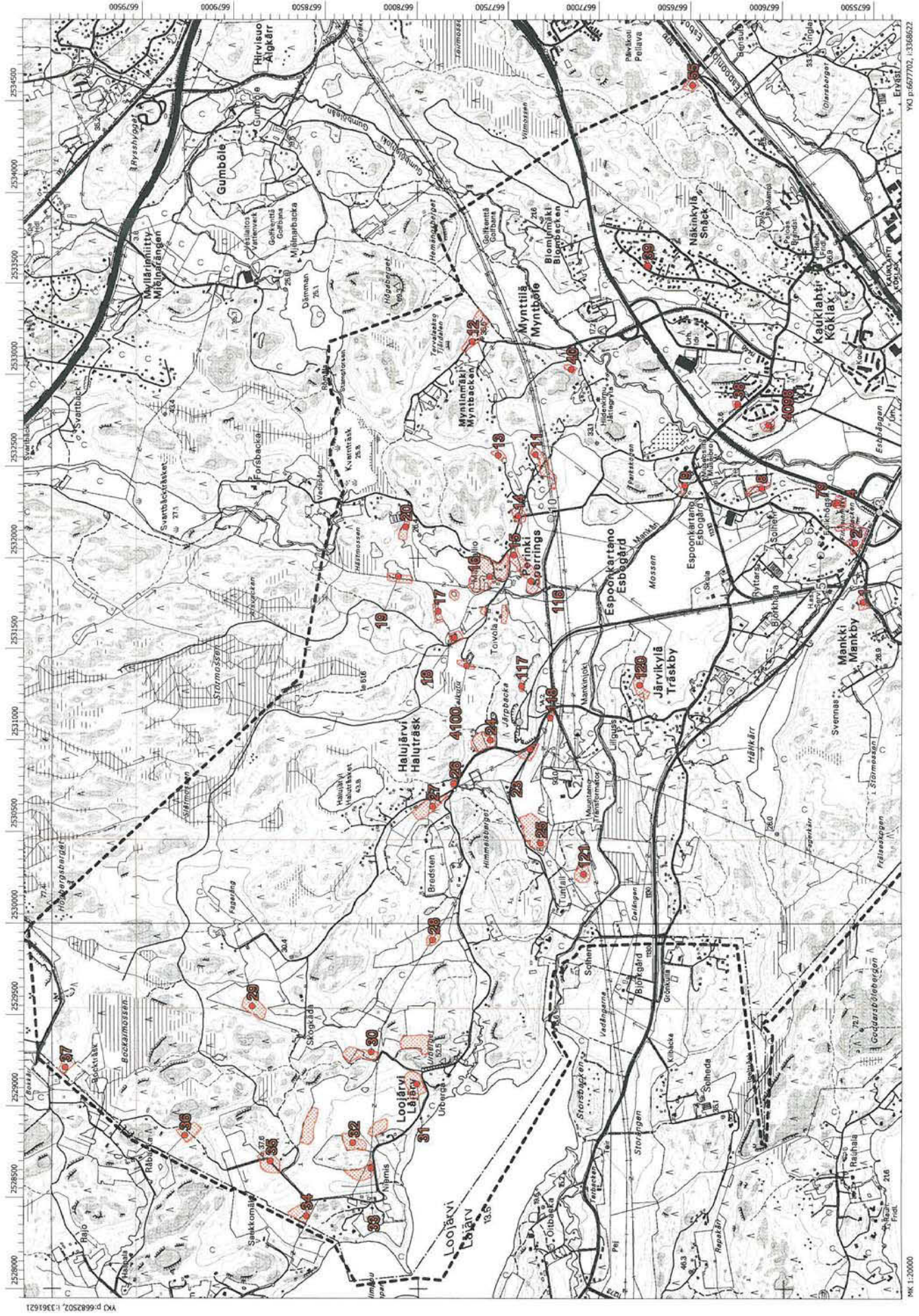
tarkastettu alue, numerointi ks. muinaisjäännösluettelo
 kiinteä muinaisjäännös
 pääkuikureitti

kaavaluonnoksen uudet alueet
 kaavaluonnoksen kehitettävät alueet





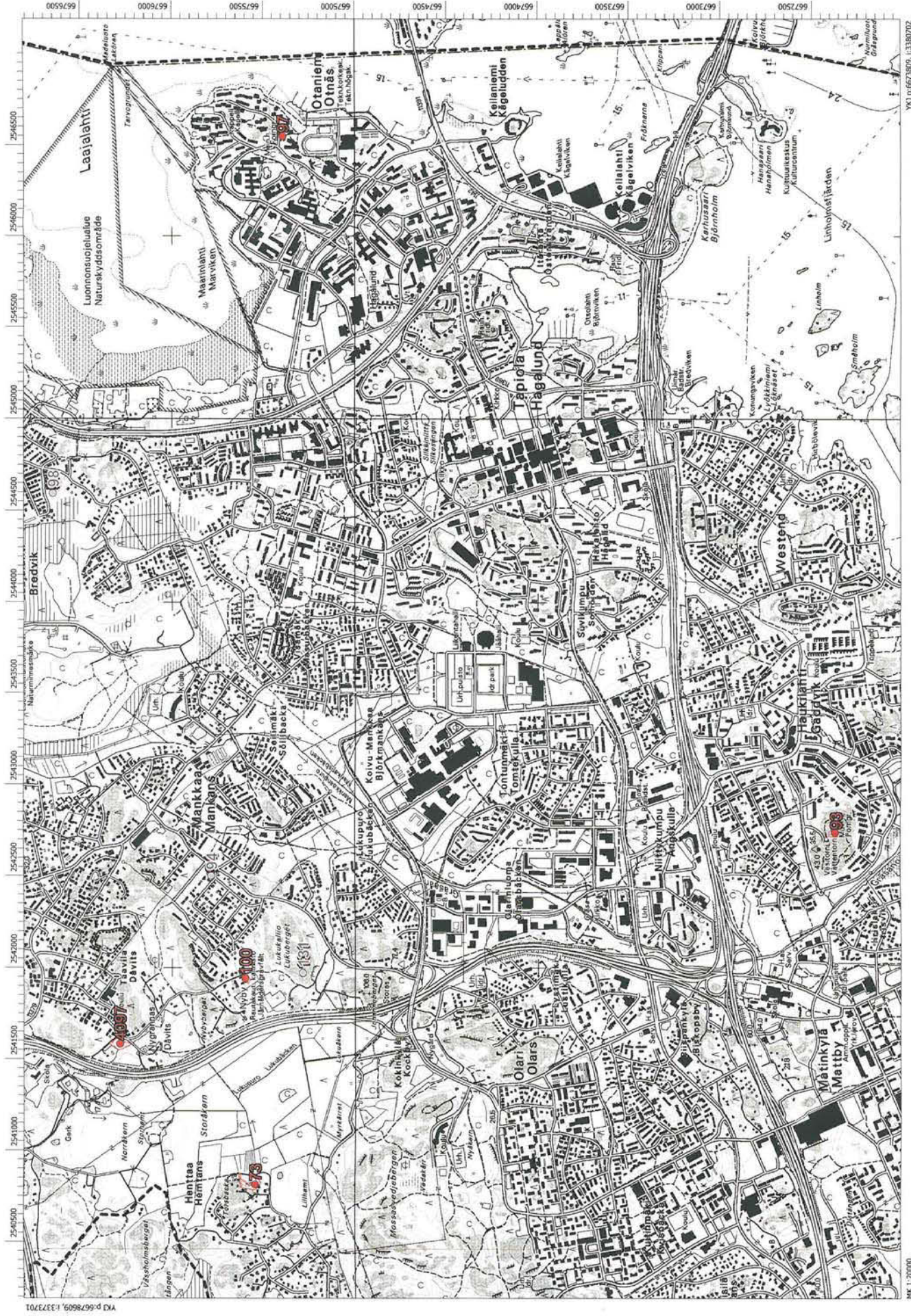
Kiinteät muinaisjäännökset pisteinä (nro ks. muinaisjäännöstaulukko) ja aluerajauksina
Peruskarttalehdet 2032 09 ja 2032 12
Pohjakartta PerusCD - copyright maanmittauslaitos



Kiinteät muinaisjäännökset pisteinä (nro ks. muinaisjäännöstaulukko) ja aluerajauksina Peruskarttalehdet 2032 11, 2032 12, 203402 ja 203403
 Pohjakartta PerusCD - copyright maanmittauslaitos



Kiinteät muinaisjäännökset pisteinä (nro ks. muinaisjäännöstaulukko) ja aluerajauksina Peruskarttalehdet 203403 Pohjakartta PerusCD - copyright maanmittauslaitos



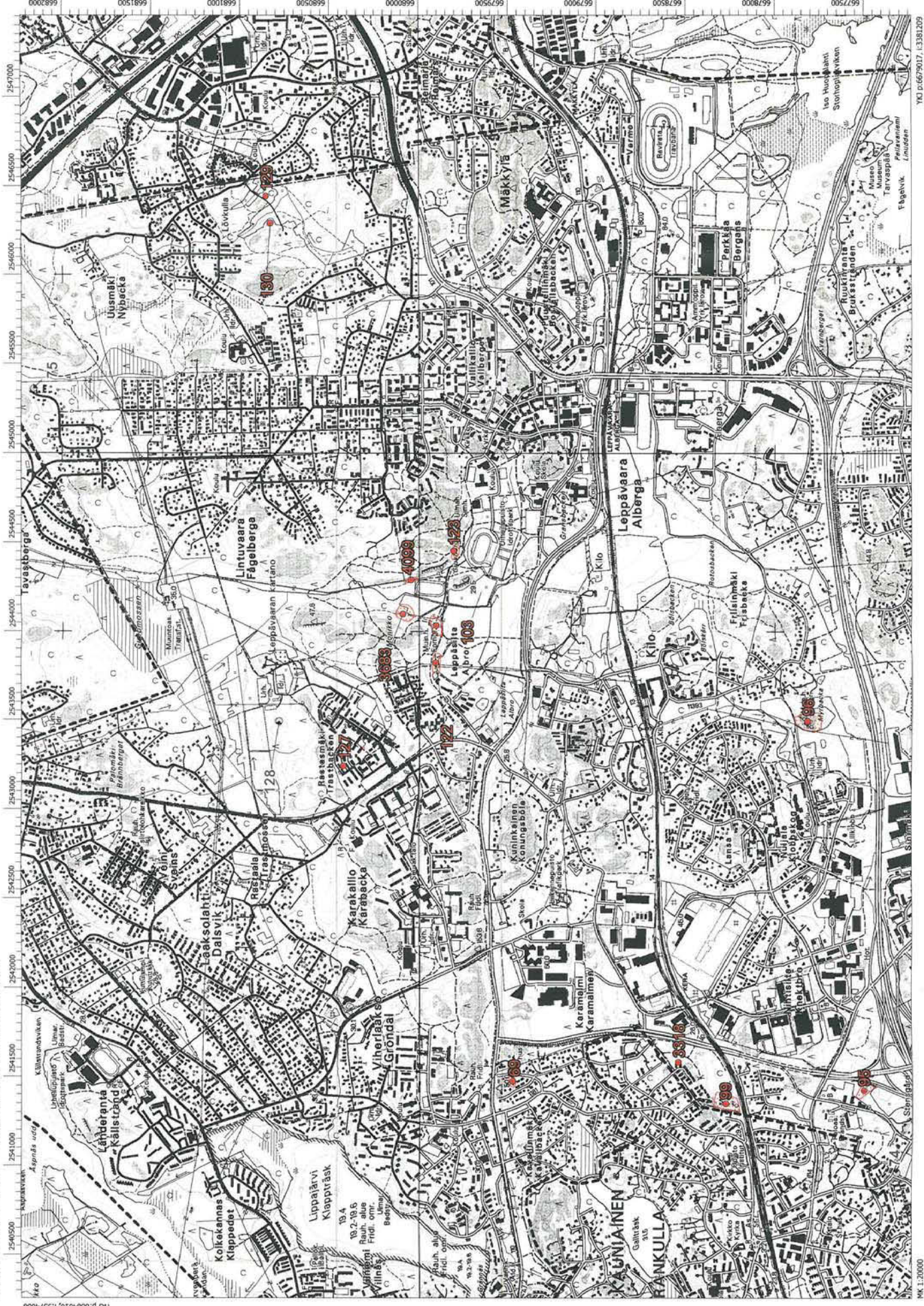
YKO p:6678609, i:3373701

MK 1:20000

YKO p:6673809, i:3380702

Kiinteät muinaisjäännökset pisteinä (nro ks. muinaisjäännöstaulukko) ja aluerajauksina
Peruskarttalehdet 203403 ja 204301

Pohjakartta PerusCD - copyright maanmittauslaitos

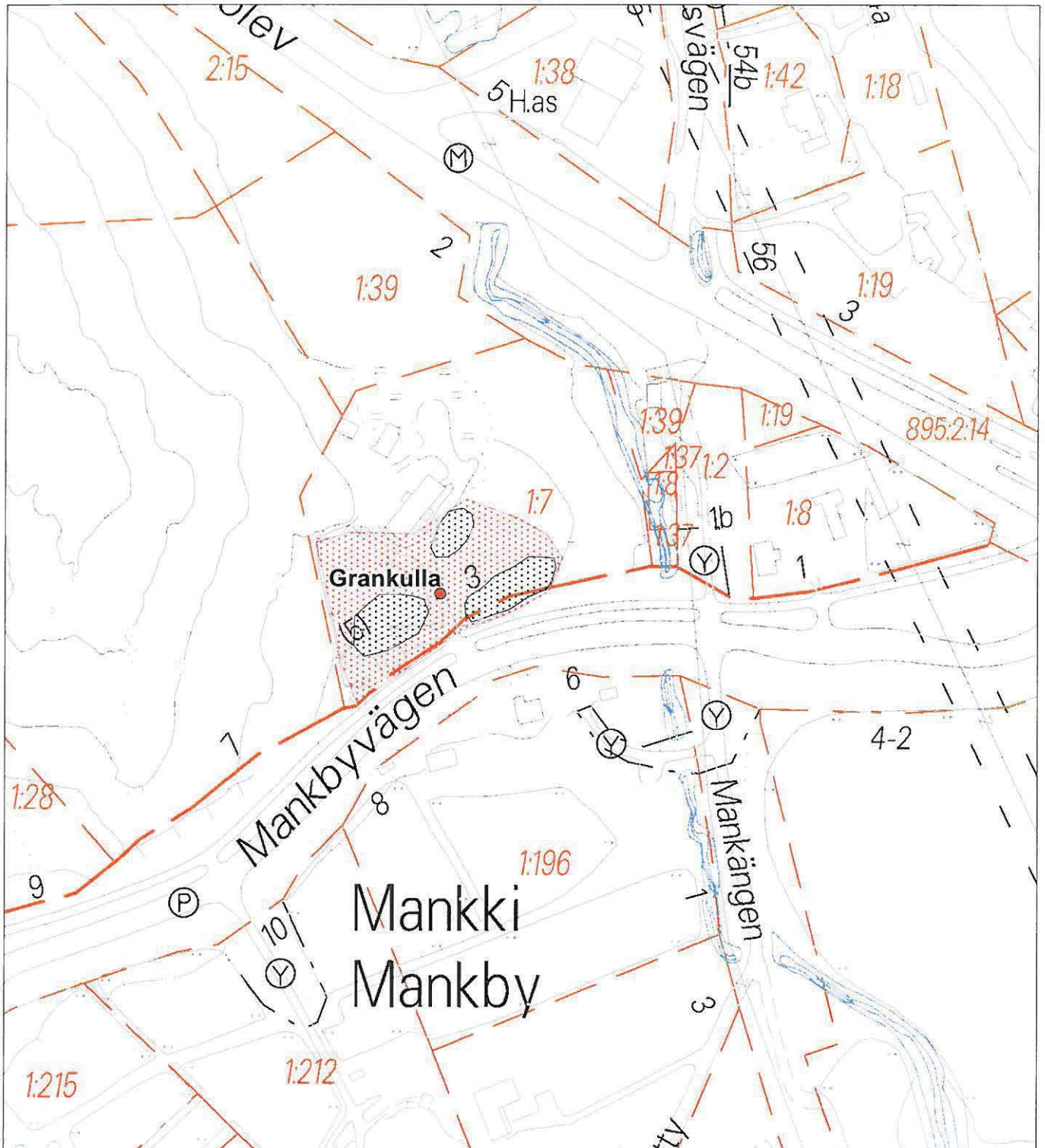


KYI p:6684016, i:3374008

MK 1:20000

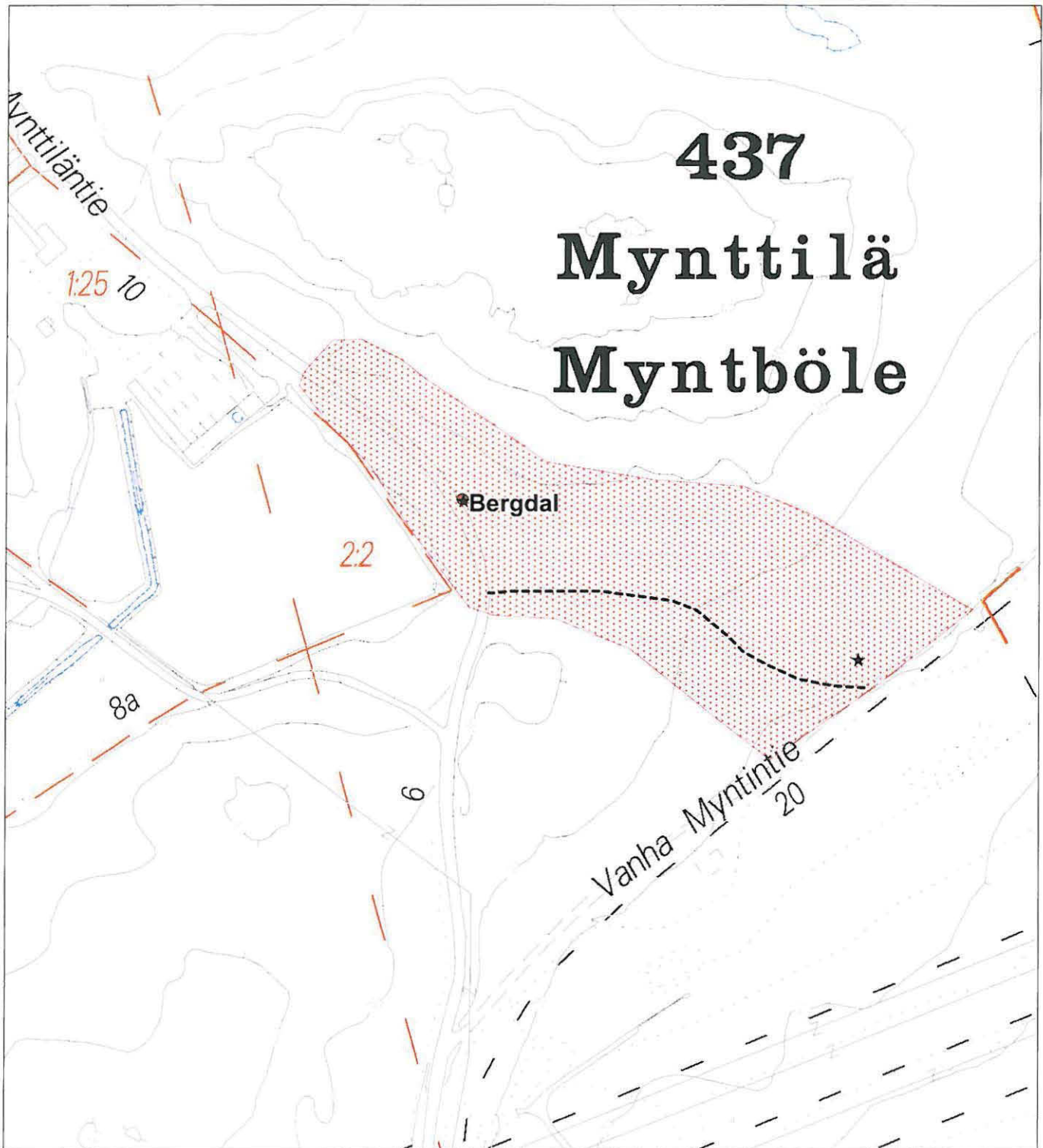
KYI p:6679017, i:3381209

- kiinteä muinaisjäänös, keskikoordinaatti
- ★ löytöpaikka
- ▨ muinaisjäänöksen aluerajaus
- ▩ rakenteen, löytöalueen tai muiden havaintojen rajaus
- polku tai polkutie

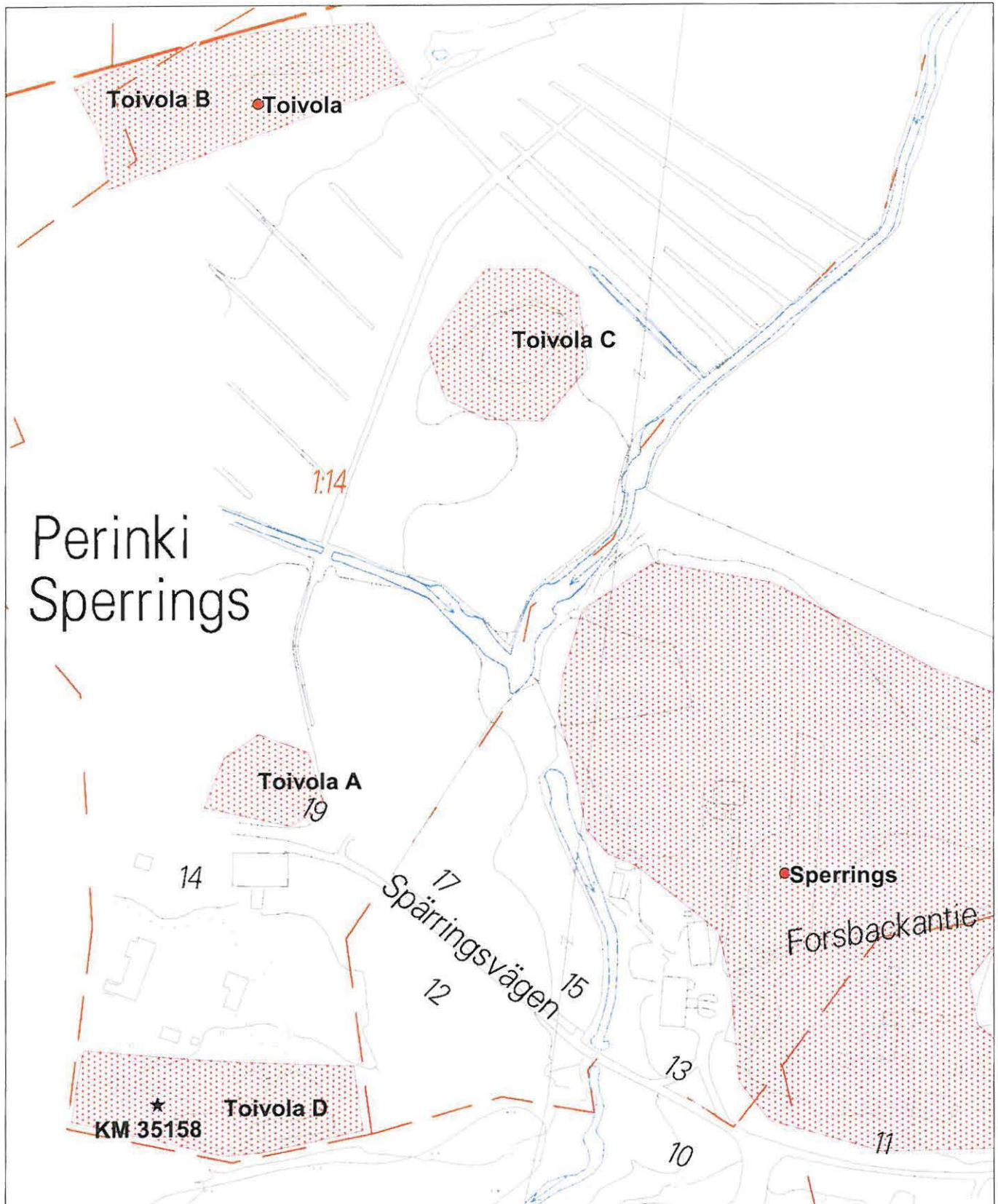


Espeen kaupungin numeerinen virastokartta 1:2000

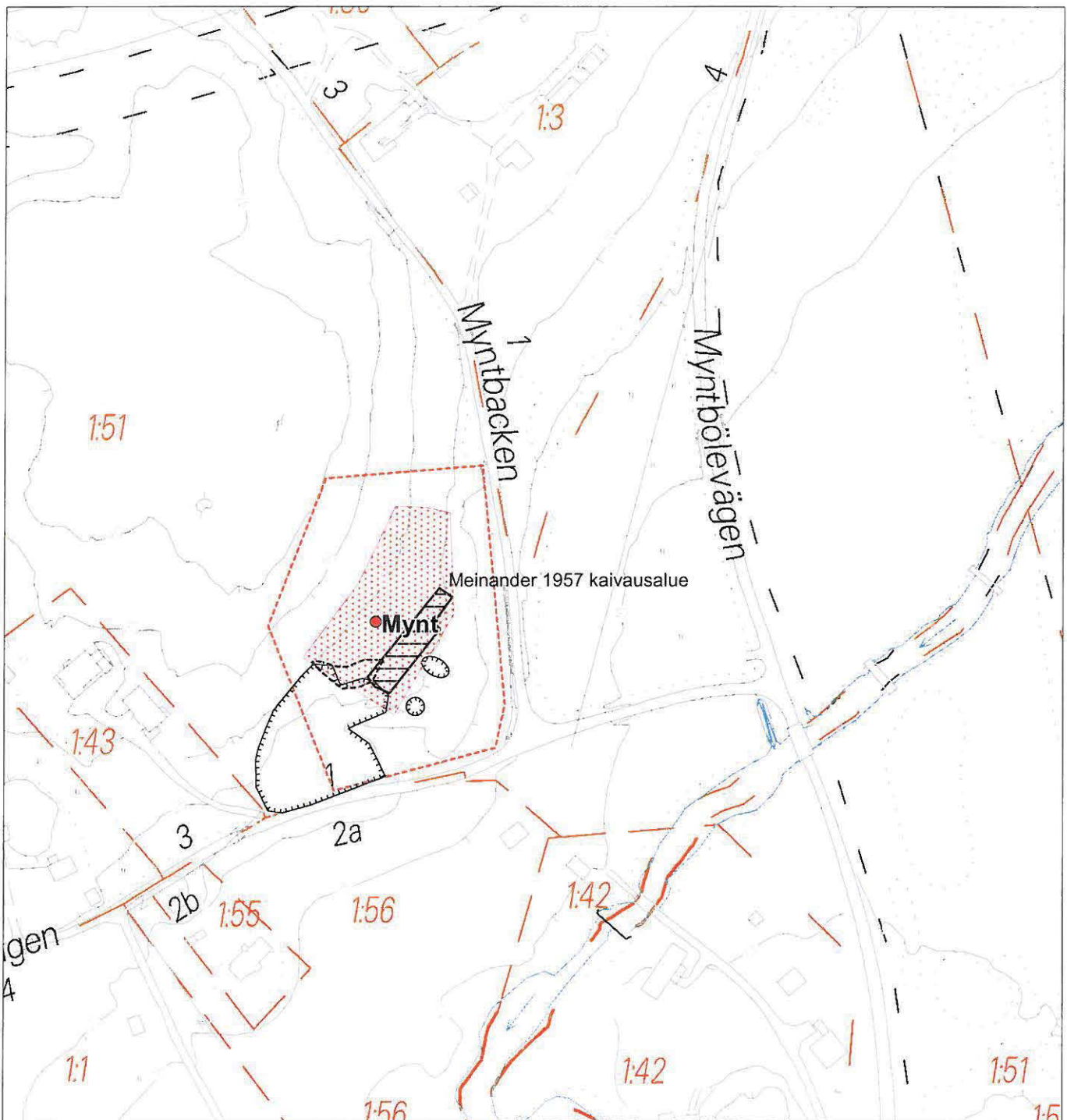
- kiinteä muinaisjäänös, keskikoordinaatti
- ★ löytöpaikka
- ▨ muinaisjäänöksen aluerajaus
- ▩ rakenteen, löytöalueen tai muiden havaintojen rajaus
- polku tai polkutie



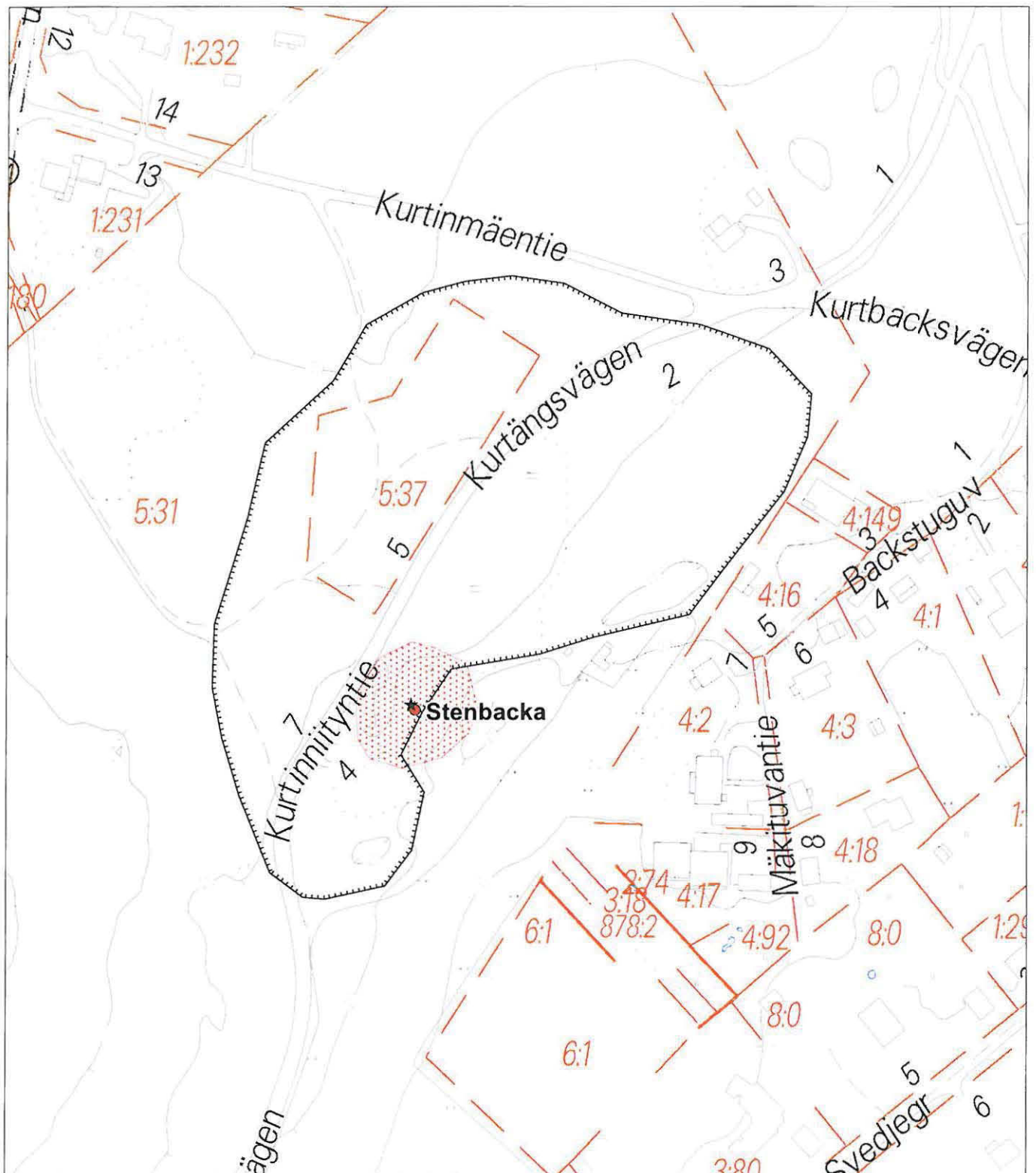
- kiinteä muinaisjäänös, keskikoordinaatti
- ★ löytöpaikka
- ▨ muinaisjäänöksen aluerajaus
- ▣ rakenteen, löytöalueen tai muiden havaintojen rajaus



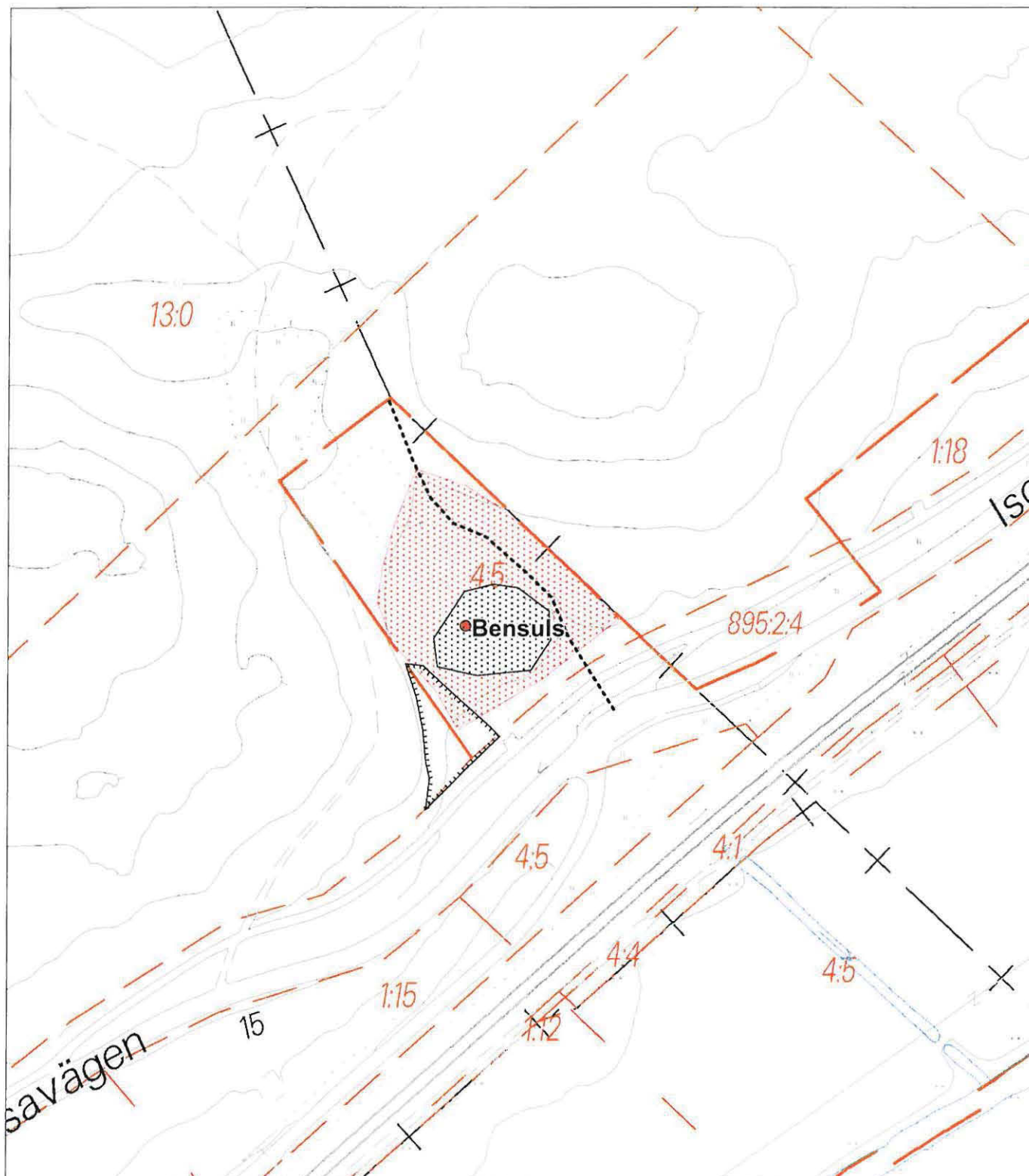
- kiinteä muinaisjäännös
- ★ löytöpaikka
- ▨ muinaisjäännöksen aluerajaus
- ▩ rakenteen, löytöalueen tai muiden havaintojen rajaus
- polku tai polkutie



- kiinteä muinaisjäänös, keskikoordinaatti
- ★ löytöpaikka
- ▨ muinaisjäänöksen aluerajaus
- ▩ rakenteen, löytöalueen tai muiden havaintojen rajaus



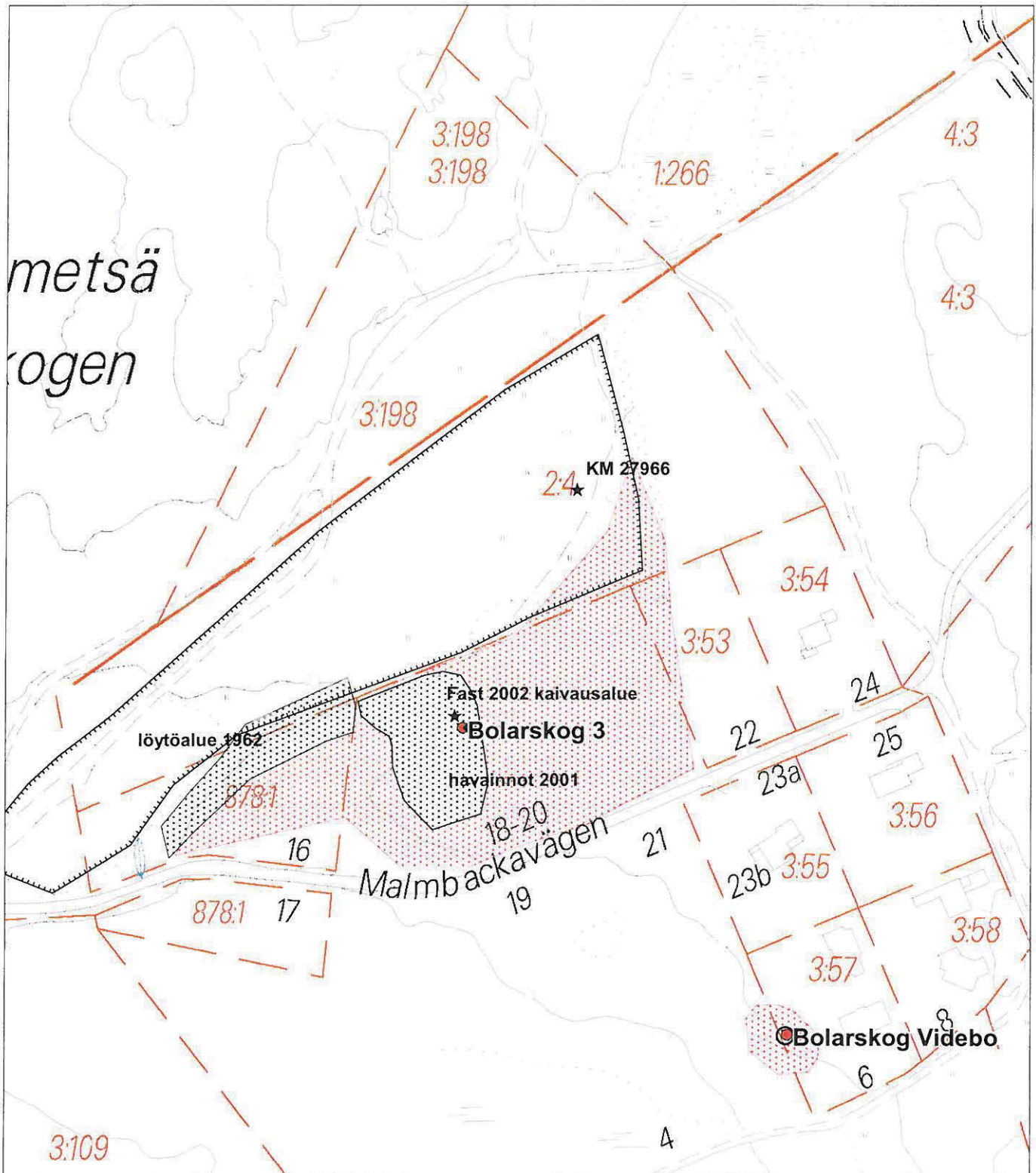
- kiinteä muinaisjäänös, keskikoordinaatti
- ★ löytöpaikka
- ▨ muinaisjäänöksen aluerajaus
- ▩ rakenteen, löytöalueen tai muiden havaintojen rajaus



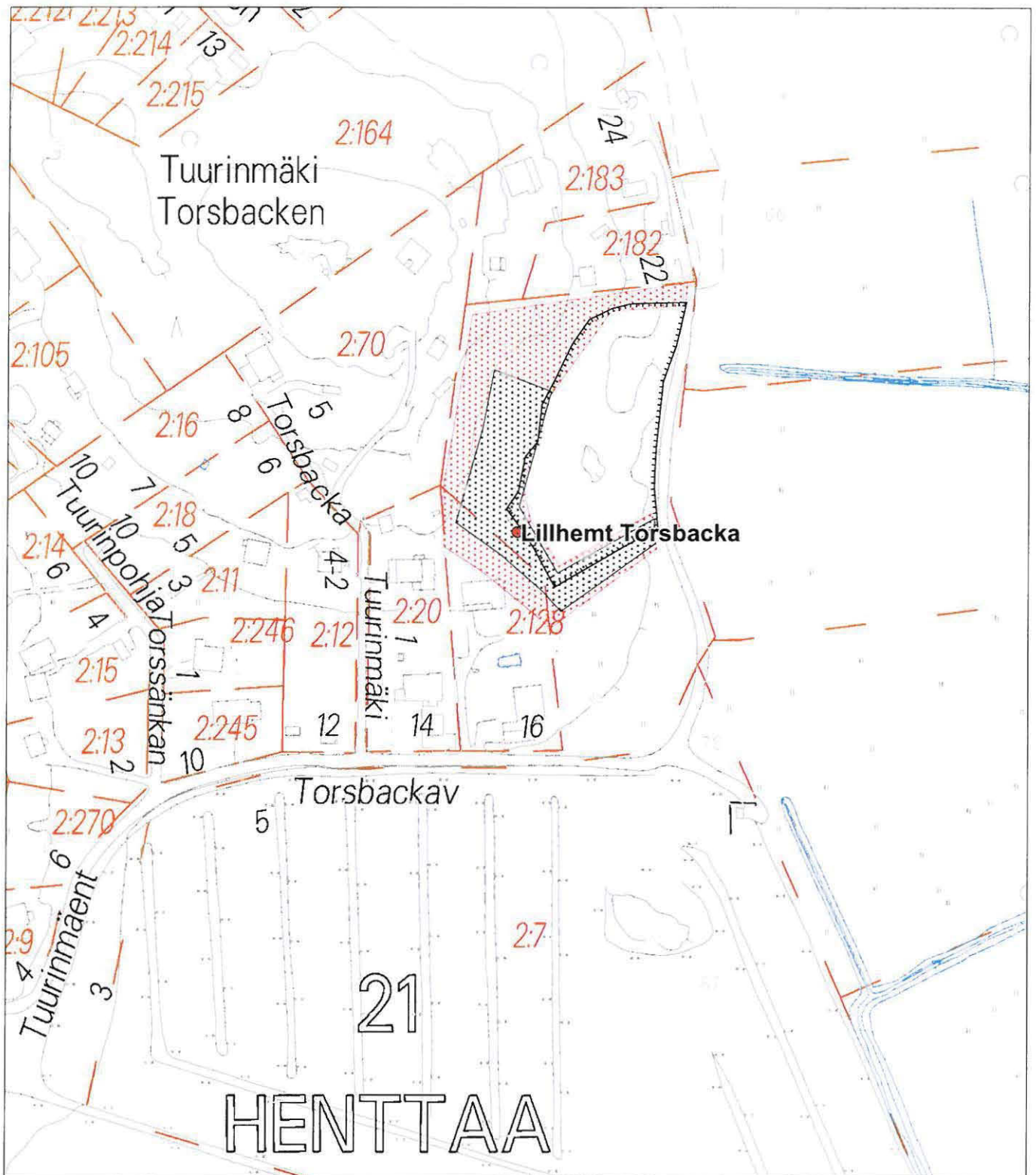
S.- L. SEPPÄLÄ 2005

ESPOO, 49010070, Bolarskog 3, ESPOO, 49010091, Bolarskog Videbo

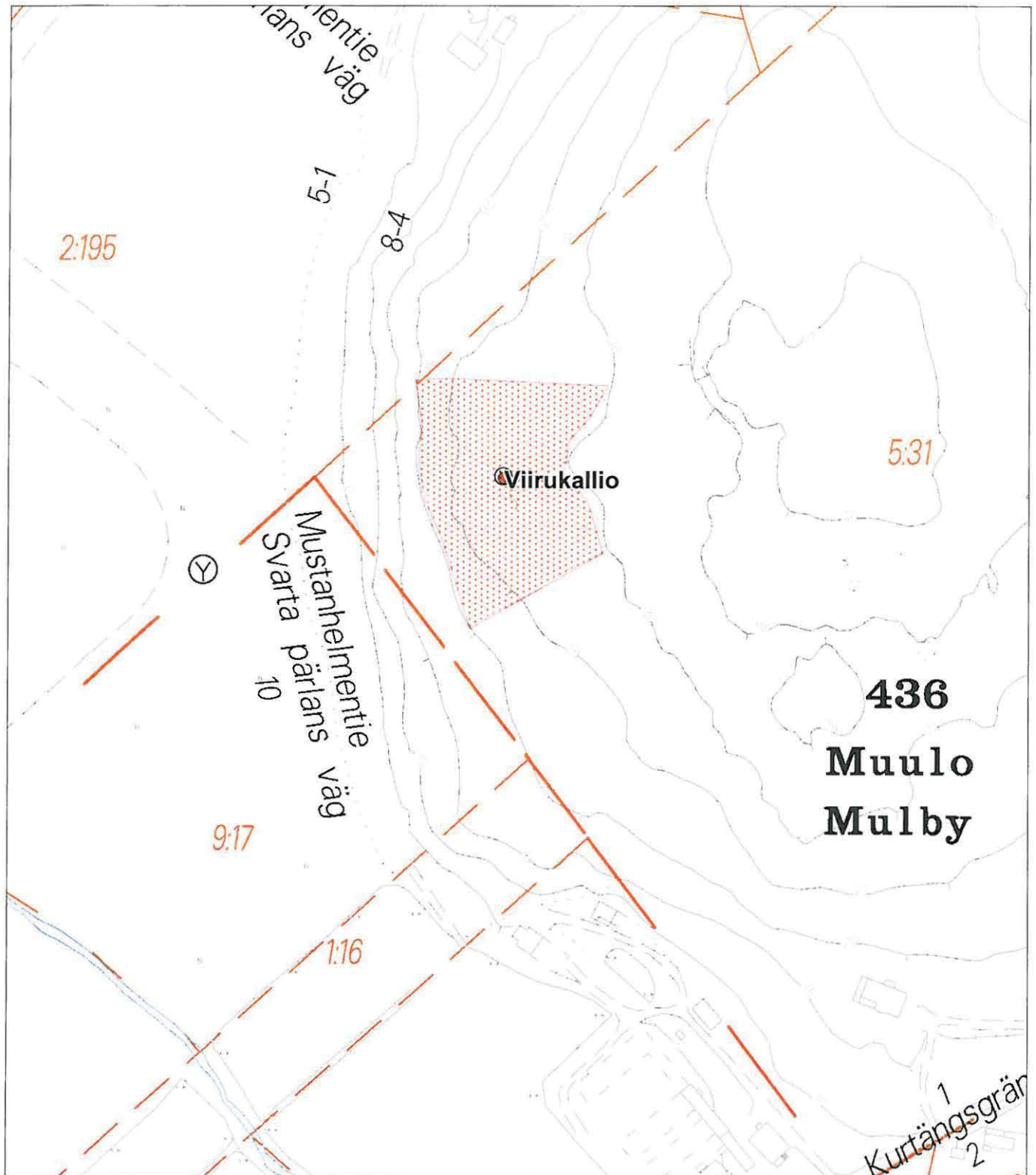
- kiinteä muinaisjäänös, keskikoordinaatti
- ★ löytöpaikka
- ▨ muinaisjäänöksen aluerajaus
- ▩ rakenteen, löytöalueen tai muiden havaintojen rajaus



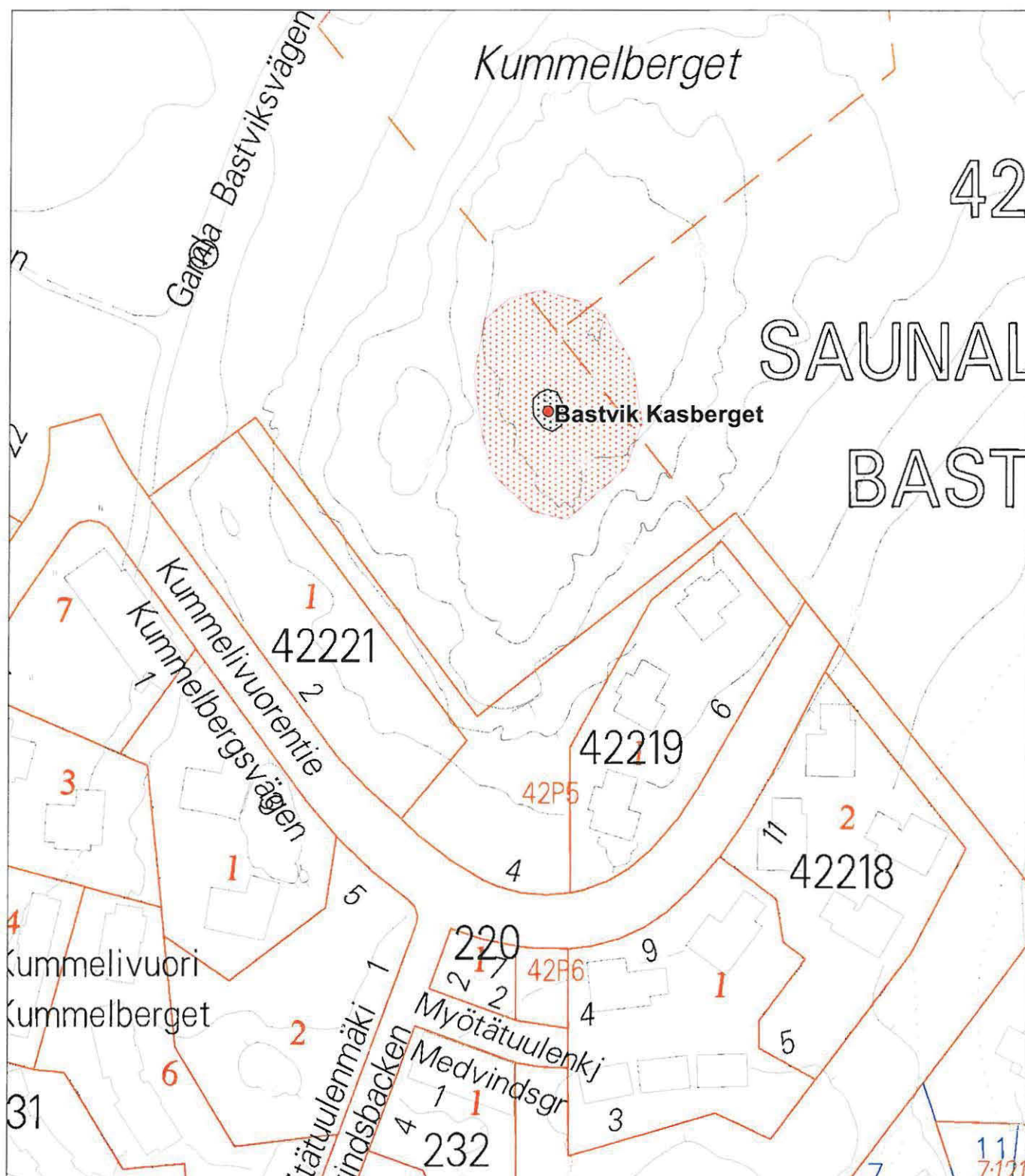
- kiinteä muinaisjäännös, keskikoordinaatti
- ★ löytöpaikka
- ▨ muinaisjäännöksen aluerajaus
- ▩ rakenteen, löytöalueen tai muiden havaintojen rajaus



- kiinteä muinaisjäänös, keskikoordinaatti
- ★ löytöpaikka
- ▨ muinaisjäänöksen aluerajaus
- ▣ rakenteen, löytöalueen tai muiden havaintojen rajaus



- kiinteä muinaisjäänös, keskikoordinaatti
- ★ löytöpaikka
- ▨ muinaisjäänöksen aluerajaus
- ▩ rakenteen, löytöalueen tai muiden havaintojen rajaus



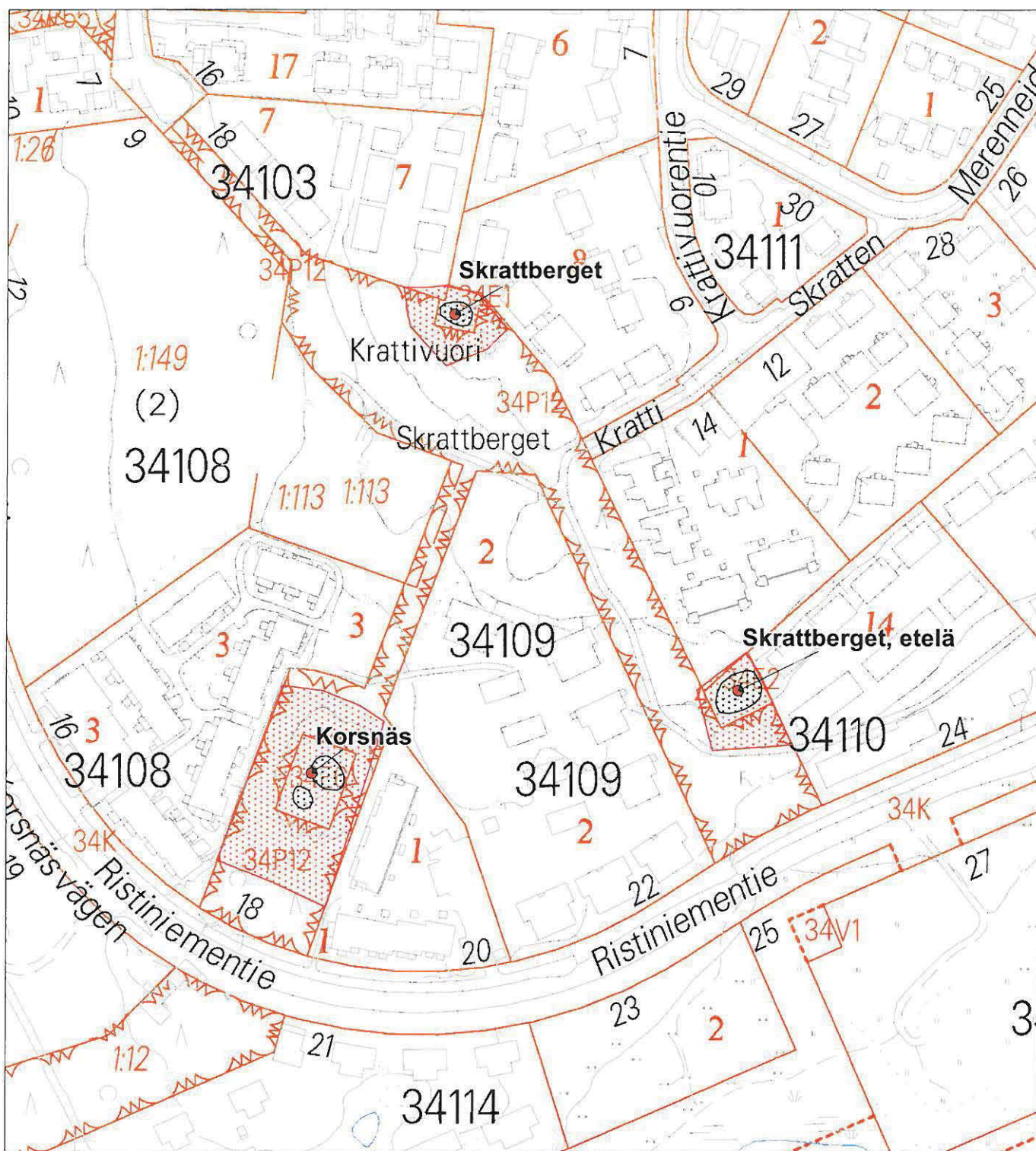
S.- L. SEPPÄLÄ 2005

ESPOO, 49010081, Korsnäs,

ESPOO, 49010082, Skrattberget, etelä,

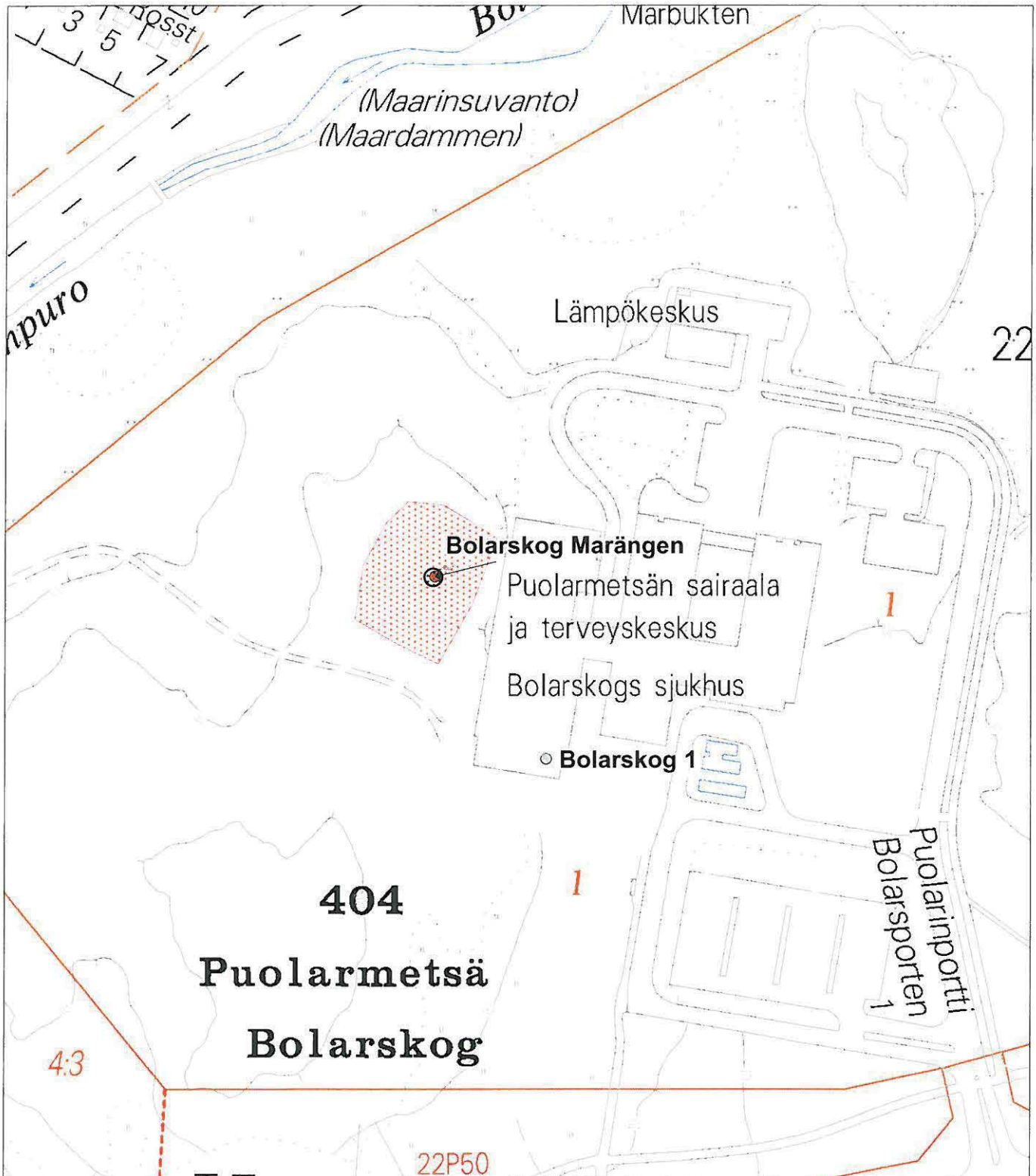
ESPOO, 49010083, Skrattberget

- kiinteä muinaisjäänös
- löytöpaikka
- muinaisjäänöksen aluerajaus
- rakenteen, löytöalueen tai muiden havaintojen rajaus

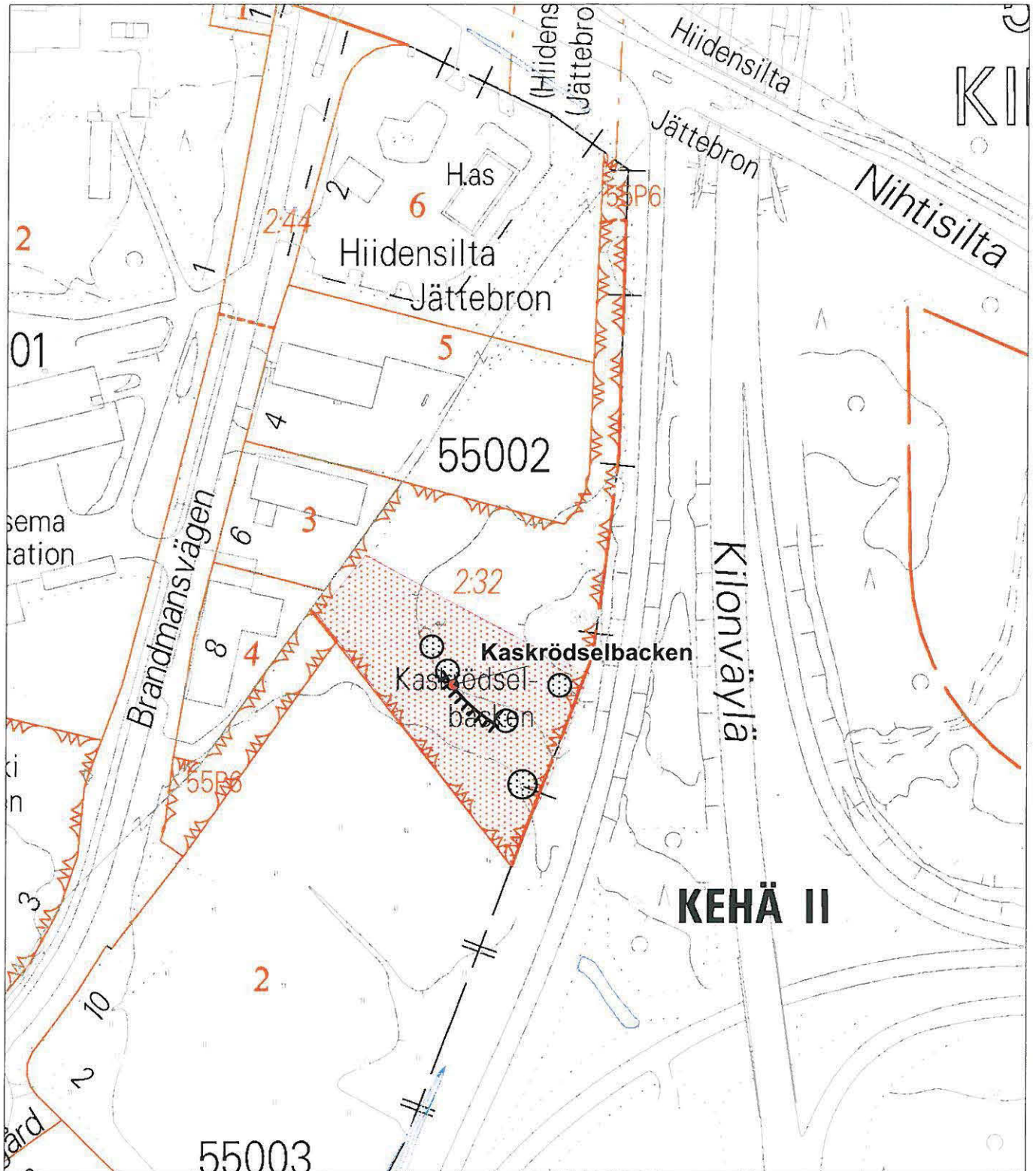


Espoon kaupungin numeerinen virastokartta 1:2000

- kiinteä muinaisjäänös, keskikoordinaatti
- ★ löytöpaikka
- ▨ muinaisjäänöksen aluerajaus
- ▣ rakenteen, löytöalueen tai muiden havaintojen rajaus



- kiinteä muinaisjäänös, keskikoordinaatti
- ★ löytöpaikka
- ▨ muinaisjäänöksen aluerajaus
- ▩ rakenteen, löytöalueen tai muiden havaintojen rajaus

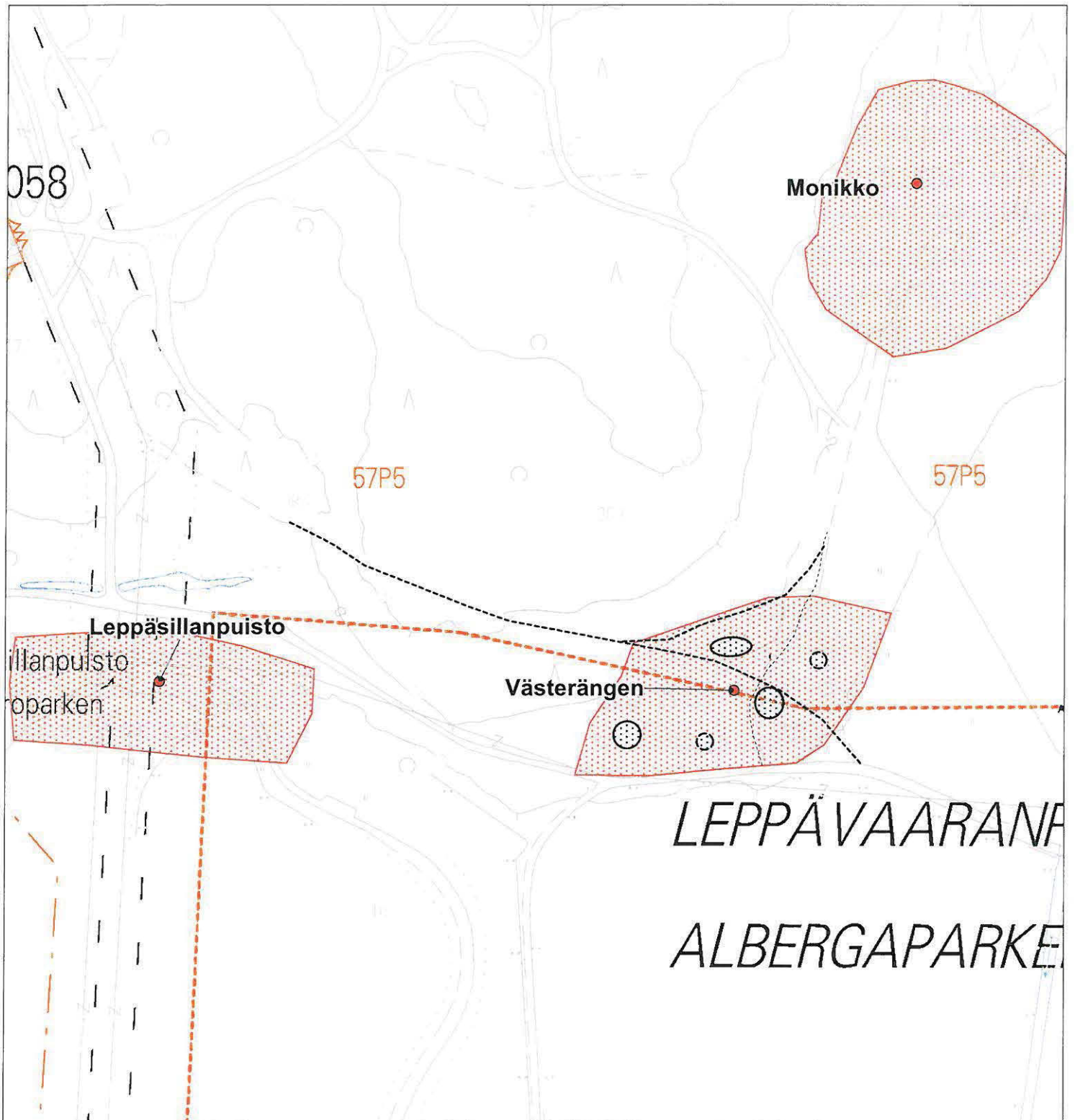


S.- L. SEPPÄLÄ 2005

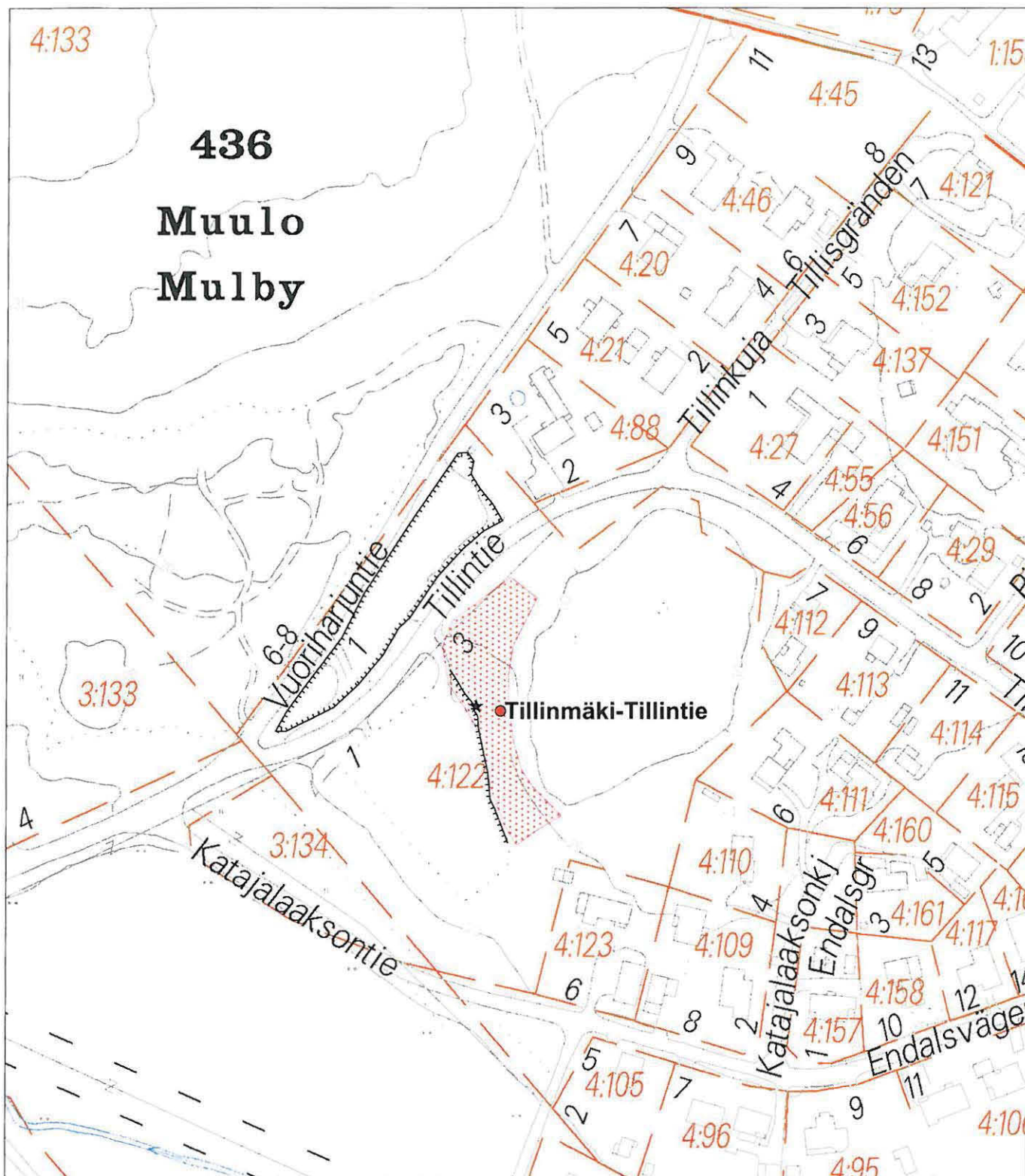
ESPOO, 49010103, Västerängen, ESPOO, 49010122, Leppäsillanpuisto

ESPOO, 1000003683, Monikko

- kiinteä muinaisjäänös, keskikoordinaatti
- ★ löytöpaikka
- ▨ muinaisjäänöksen aluerajaus
- ▣ rakenteen, löytöalueen tai muiden havaintojen rajaus

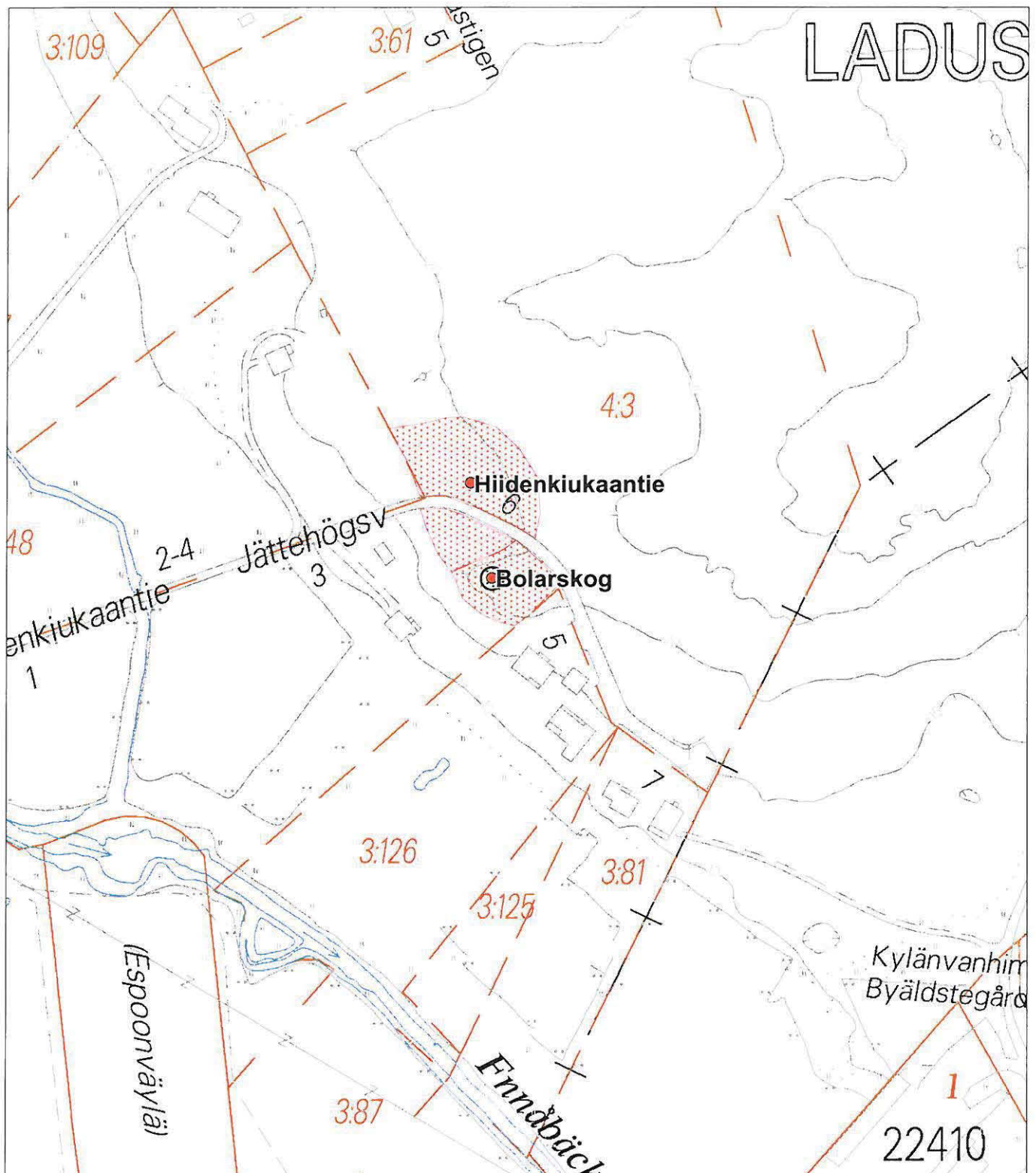


- kiinteä muinaisjäänös, keskikoordinaatti
- ★ löytöpaikka
- ▨ muinaisjäänöksen aluerajaus
- ▩ rakenteen, löytöalueen tai muiden havaintojen rajaus



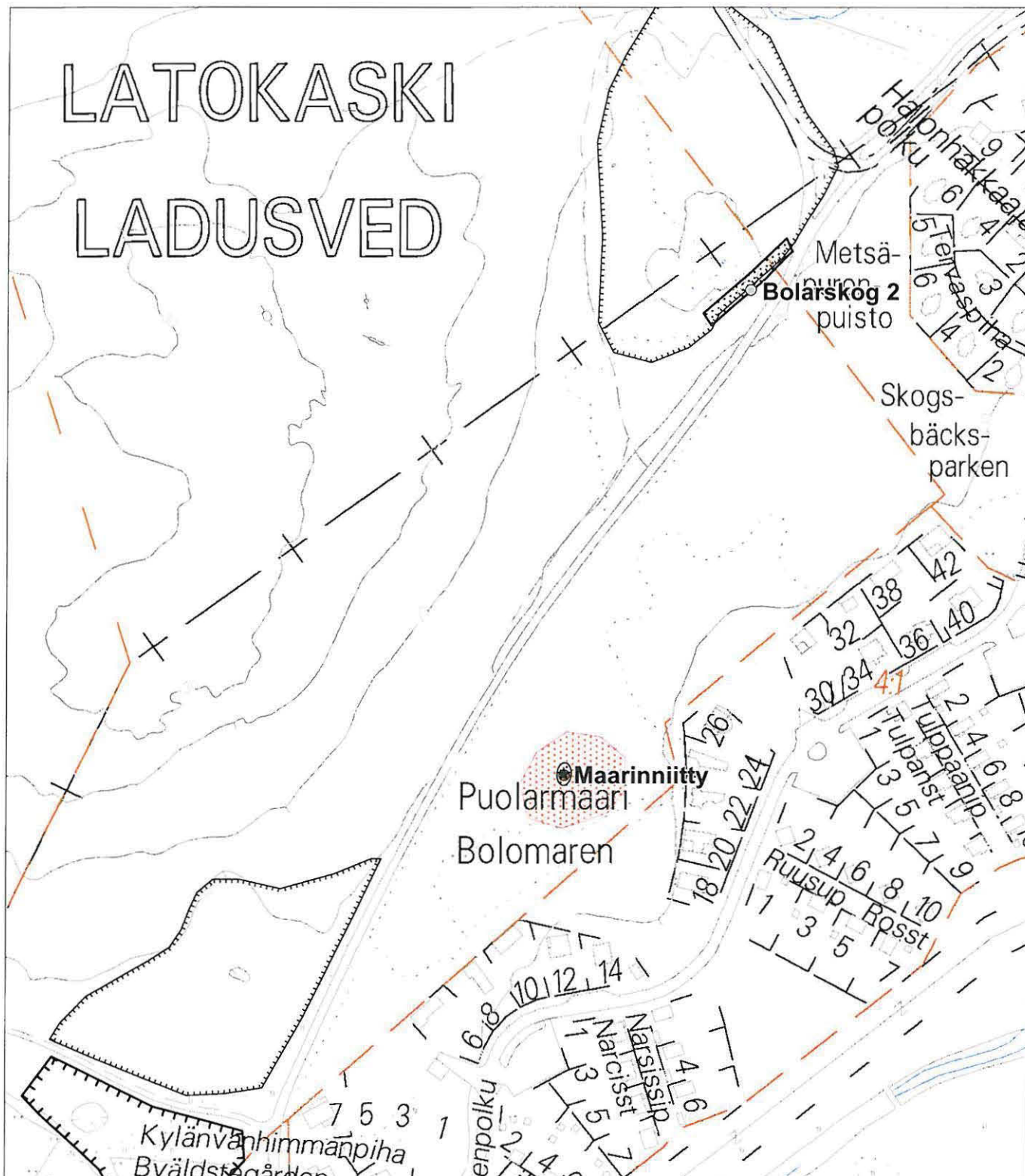
Espeen kaupungin numeerinen virastokartta 1:2000

- kiinteä muinaisjäännös, keskikoordinaatti
- löytöpaikka
- muinaisjäännöksen aluerajaus
- rakenteen, löytöalueen tai muiden havaintojen rajaus



Espeen kaupungin numeerinen virastokartta 1:2000

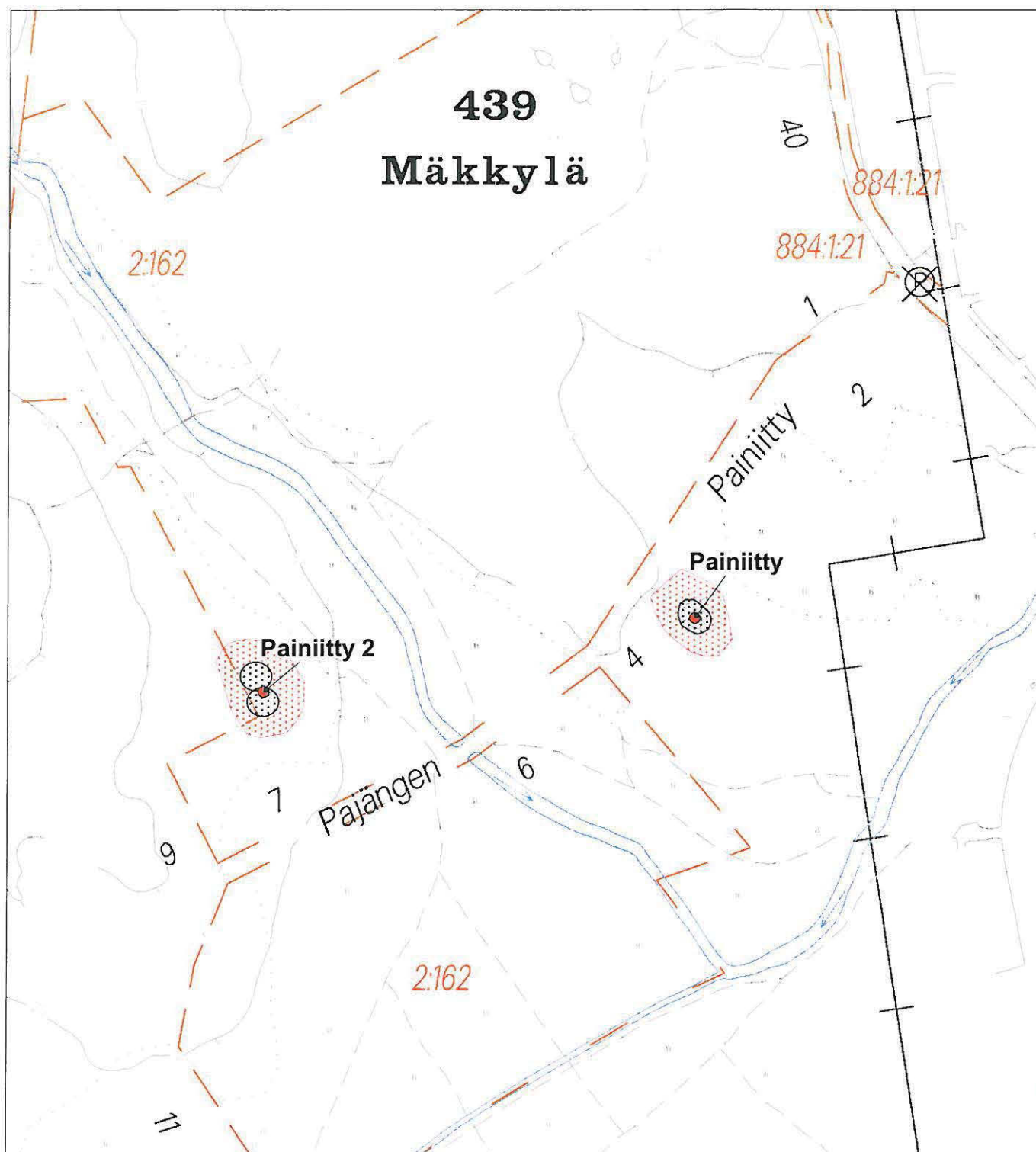
- kiinteä muinaisjäännös, keskikoordinaatti
- löytöpaikka
- muinaisjäännöksen aluerajaus
- rakenteen, löytöalueen tai muiden havaintojen rajaus



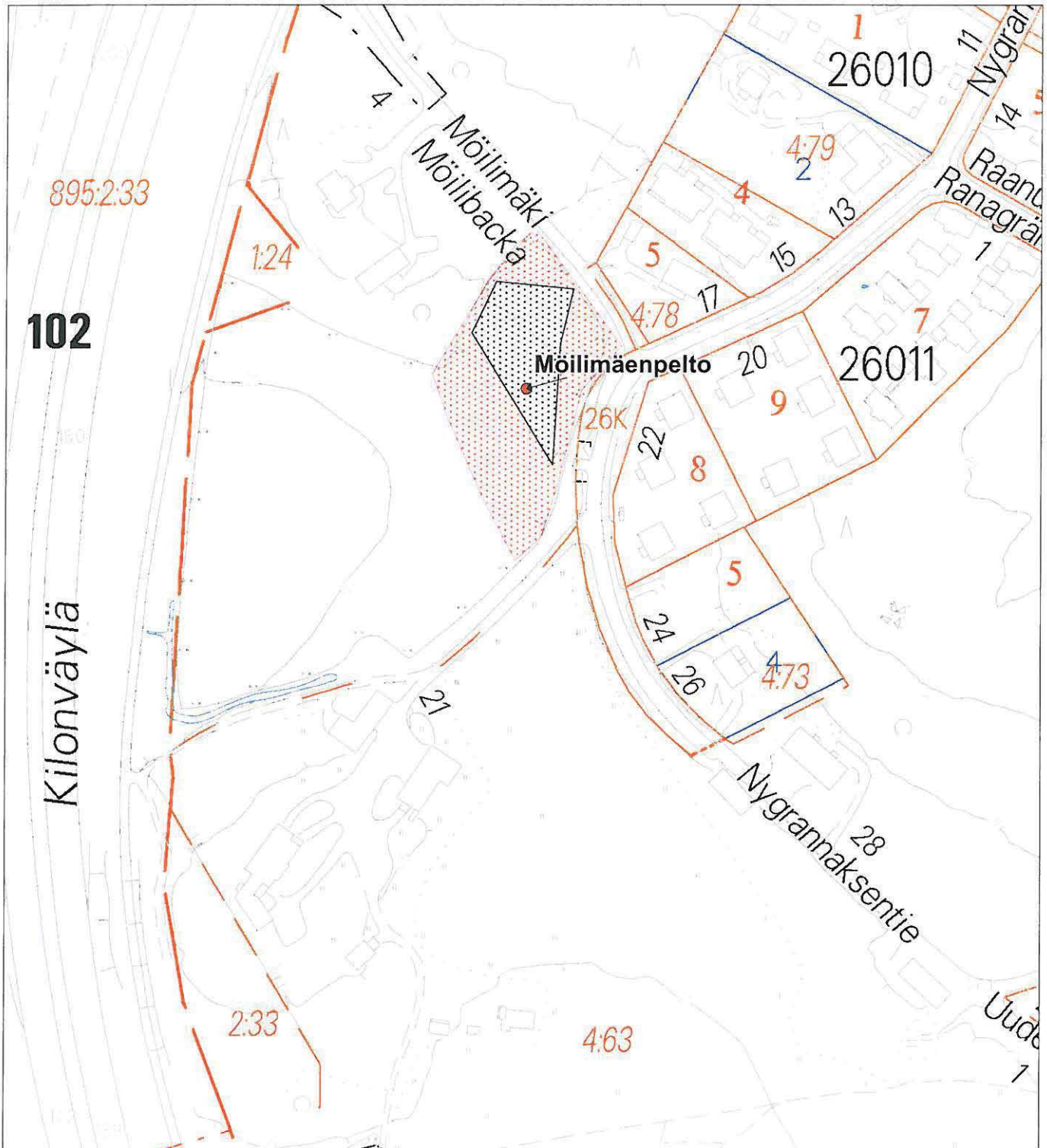
- kiinteä muinaisjäänös, keskikoordinaatti
- ★ löytöpaikka
- ▨ muinaisjäänöksen aluerajaus
- ▩ rakenteen, löytöalueen tai muiden havaintojen rajaus



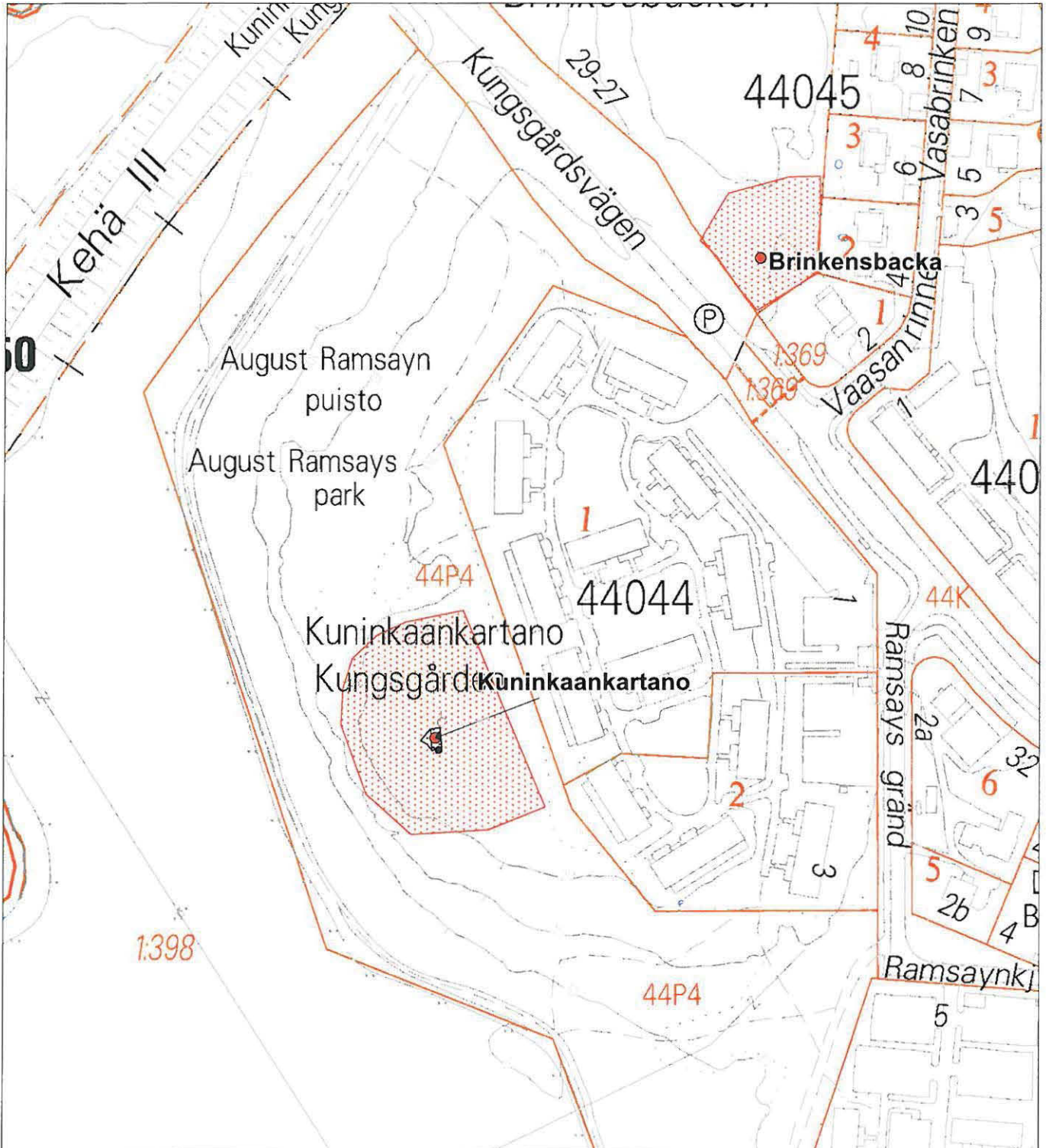
- kiinteä muinaisjäänös, keskikoordinaatti
- ★ löytöpaikka
- ▨ muinaisjäänöksen aluerajaus
- ▣ rakenteen, löytöalueen tai muiden havaintojen rajaus



- kiinteä muinaisjäännös, keskikoordinaatti
- ★ löytöpaikka
- ▨ muinaisjäännöksen aluerajaus
- ▩ rakenteen, löytöalueen tai muiden havaintojen rajaus



- kiinteä muinaisjäännös
- ★ löytöpaikka
- ▨ muinaisjäännöksen aluerajaus
- ▩ rakenteen, löytöalueen tai muiden havaintojen rajaus



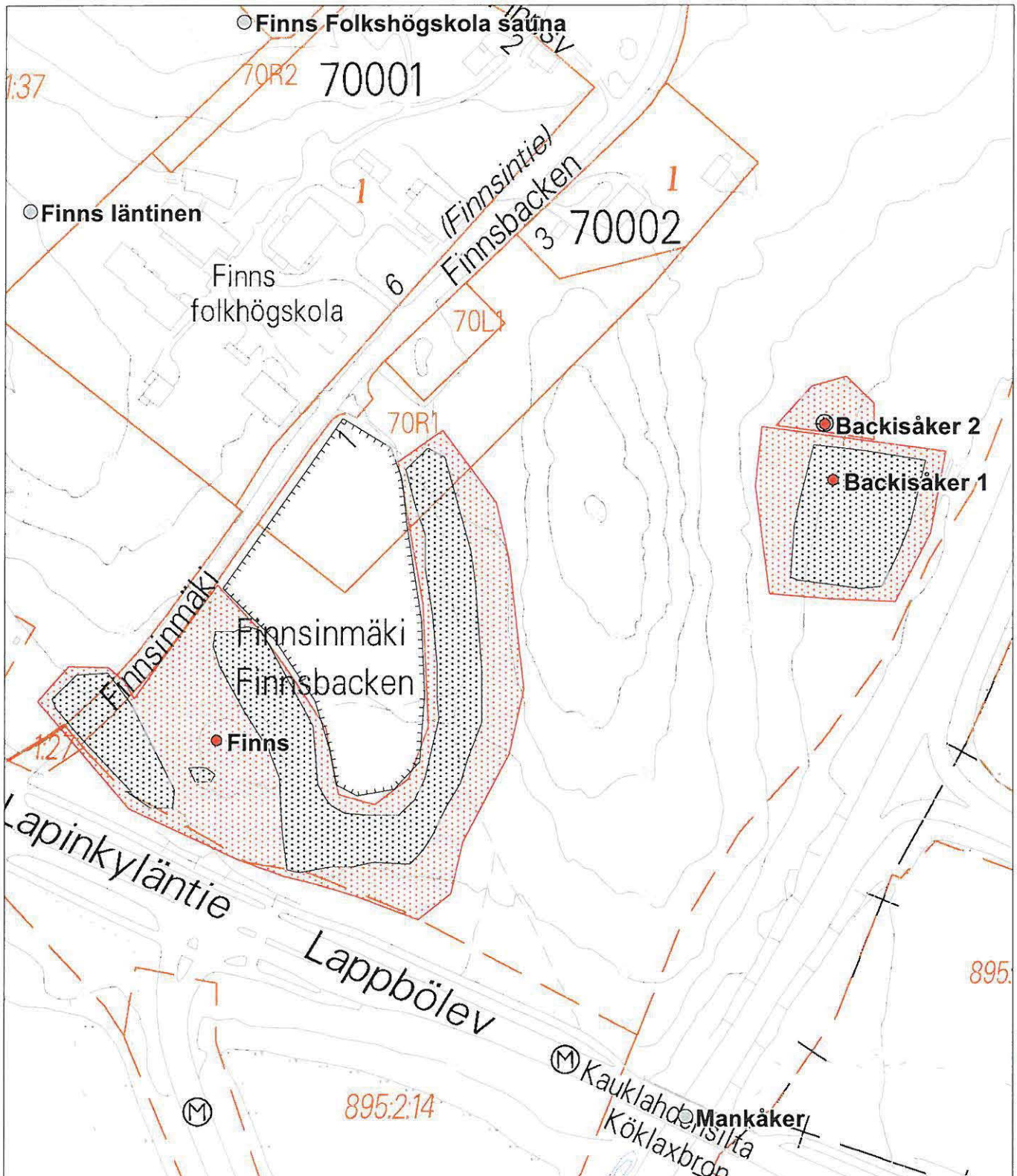
ESPOON ETELÄOSIEN YLEISKAAVAINVENTOINTI

S.- L. SEPPÄLÄ 2005

154

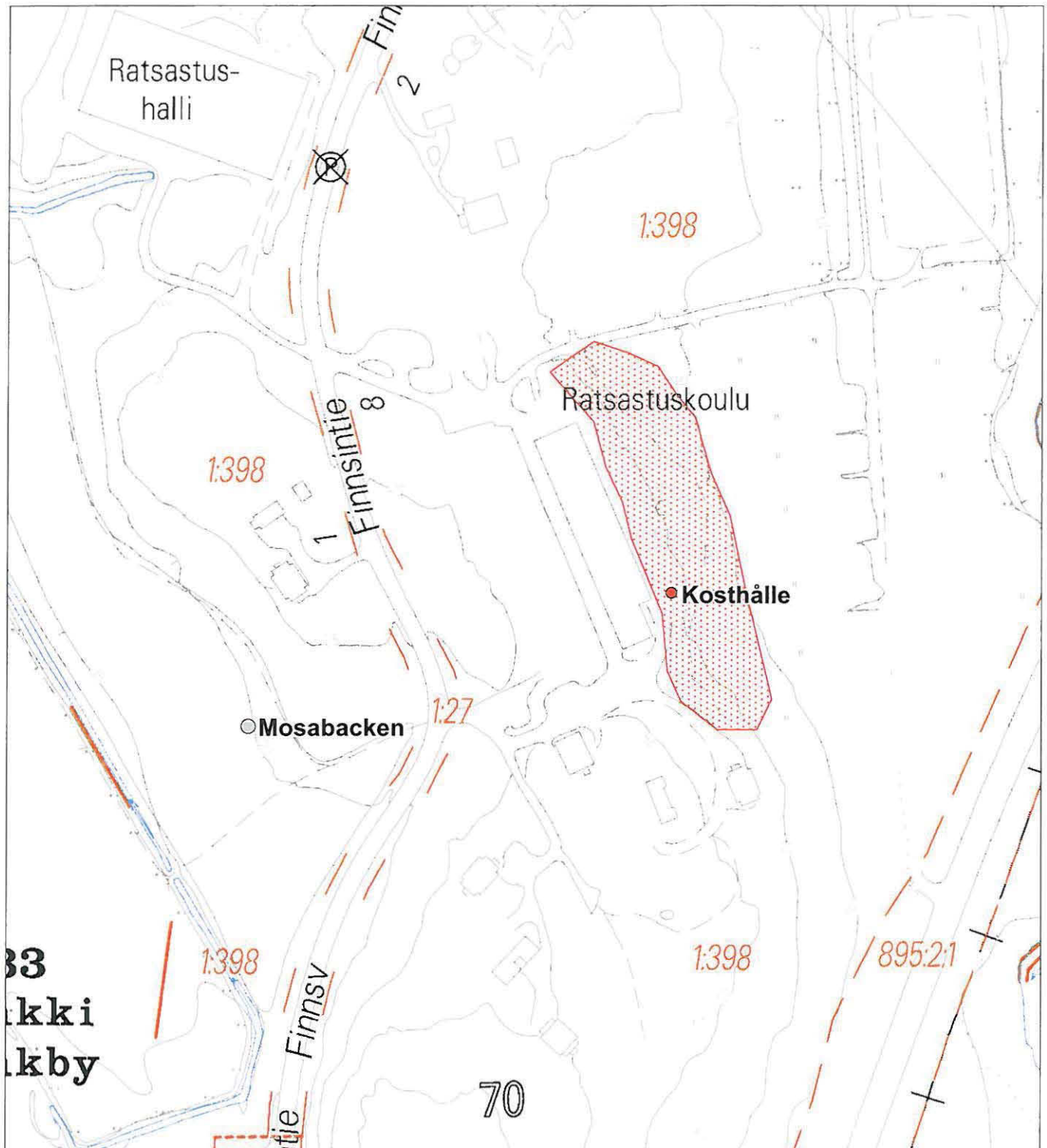
ESPOO, 49010002, Finns, 49010004, Backisåker 1, 49010079, Backisåker 2
(ESPOO, 49010003, Mankåker, 49010005, Finns läntinen, 49010006,
Finns Folkshögskola sauna)

- kiinteä muinaisjäänös, keskikoordinaatti
- ▨ muinaisjäänöksen aluerajaus
- ▩ rakenteen, löytöalueen tai muiden havaintojen rajaus

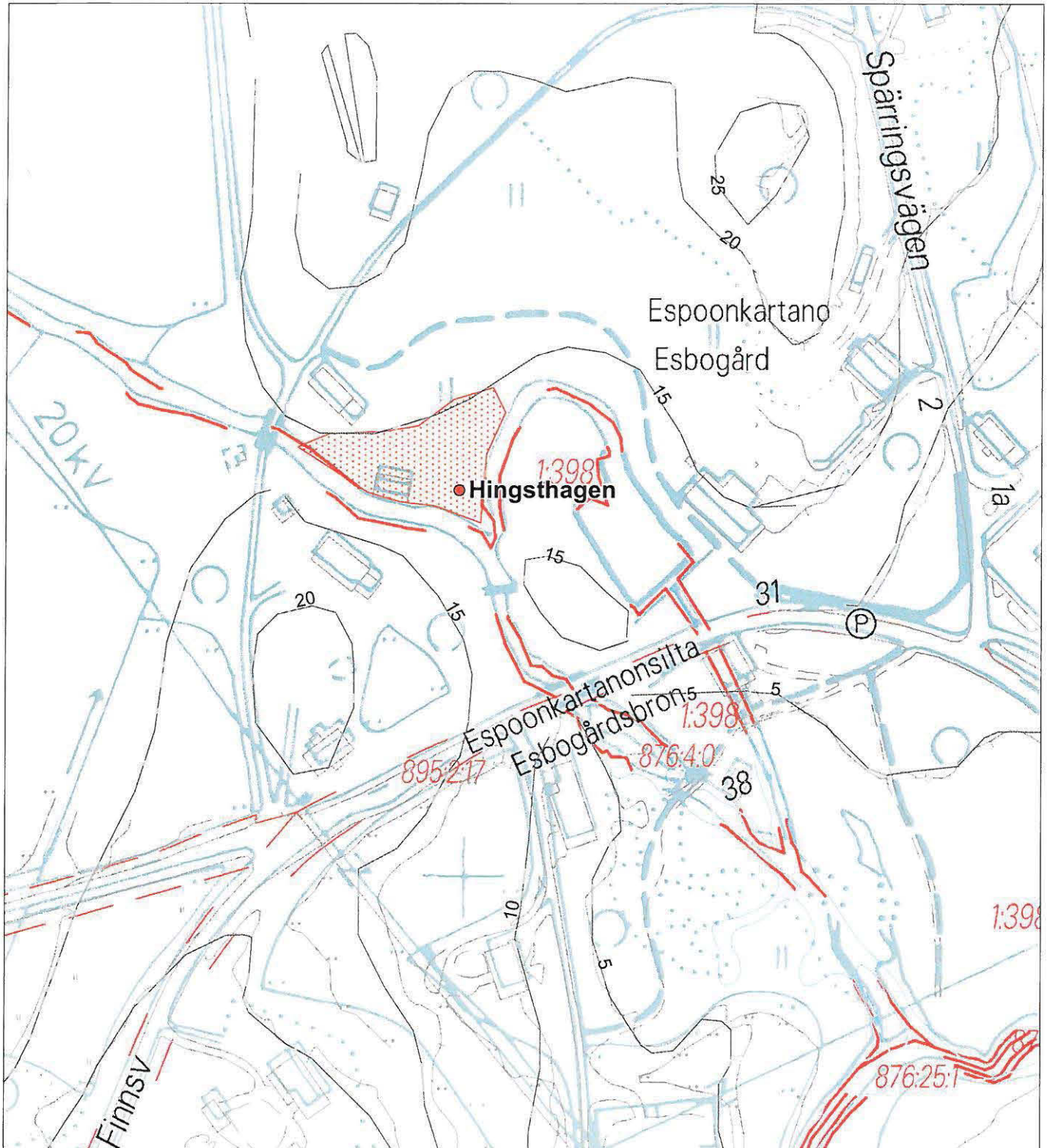


Espoon kaupungin numeerinen virastokartta 1:2000

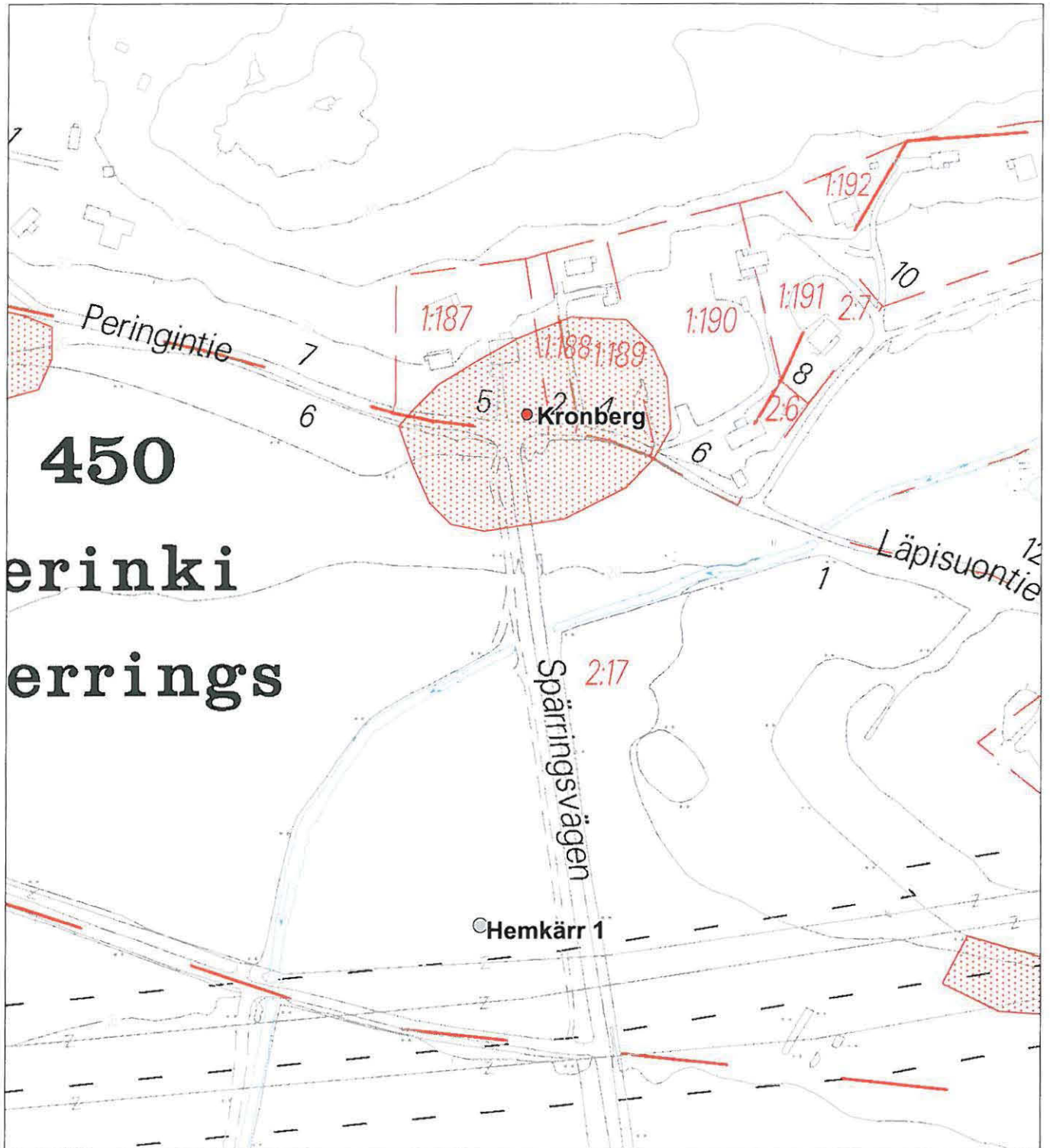
- kiinteä muinaisjäännös, keskikoordinaatti
- ★ löytöpaikka
- ▨ muinaisjäännöksen aluerajaus
- ▩ rakenteen, löytöalueen tai muiden havaintojen rajaus



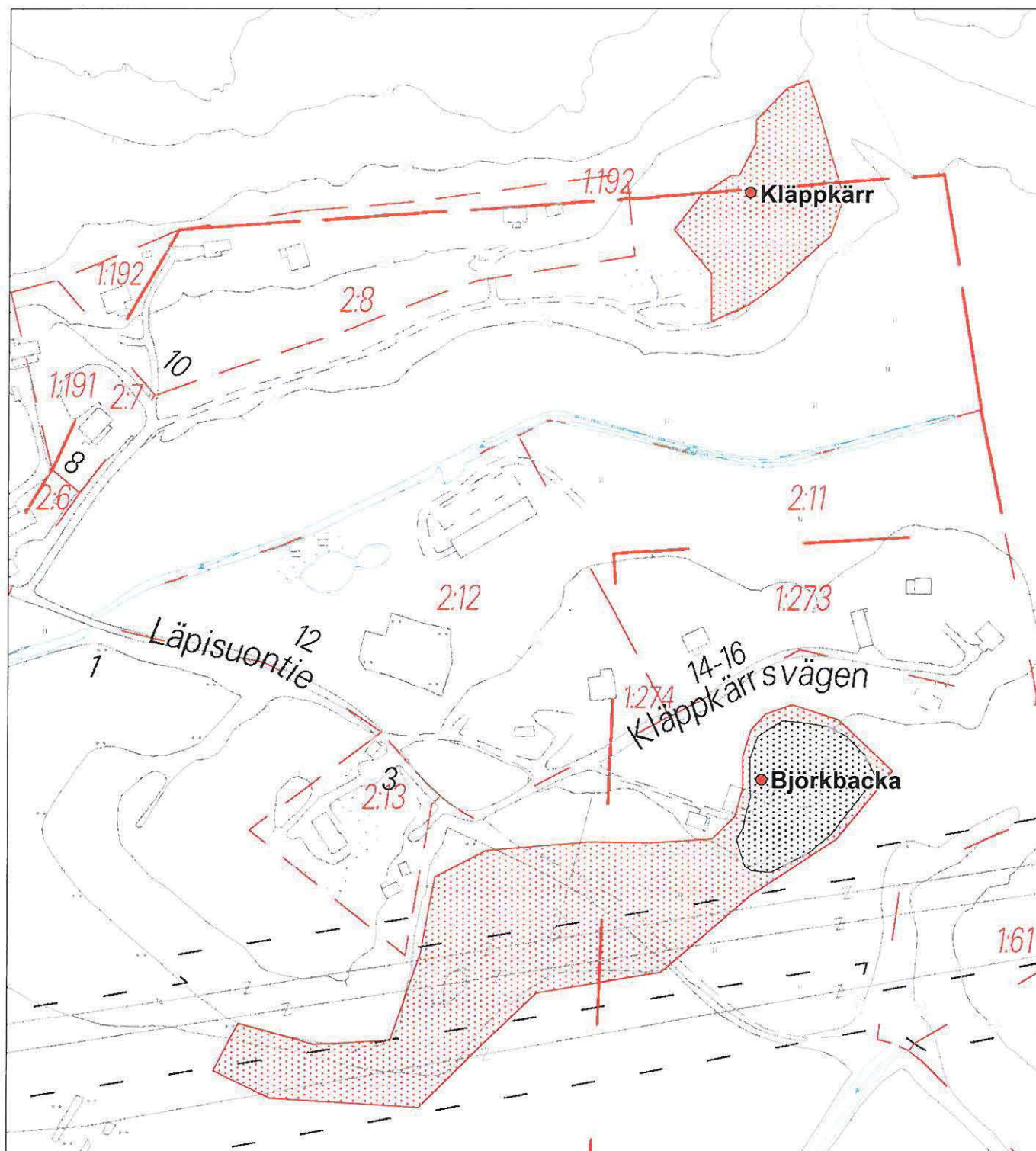
- kiinteä muinaisjäännös, keskikoordinaatti
- ★ löytöpaikka
- ▨ muinaisjäännöksen aluerajaus
- ▩ rakenteen, löytöalueen tai muiden havaintojen rajaus



- kiinteä muinaisjäänös, keskikoordinaatti
- löytöpaikka
- muinaisjäänöksen aluerajaus
- rakenteen, löytöalueen tai muiden havaintojen rajaus



- kiinteä muinaisjäänös, keskikoordinaatti
- ★ löytöpaikka
- ▨ muinaisjäänöksen aluerajaus
- ▣ rakenteen, löytöalueen tai muiden havaintojen rajaus

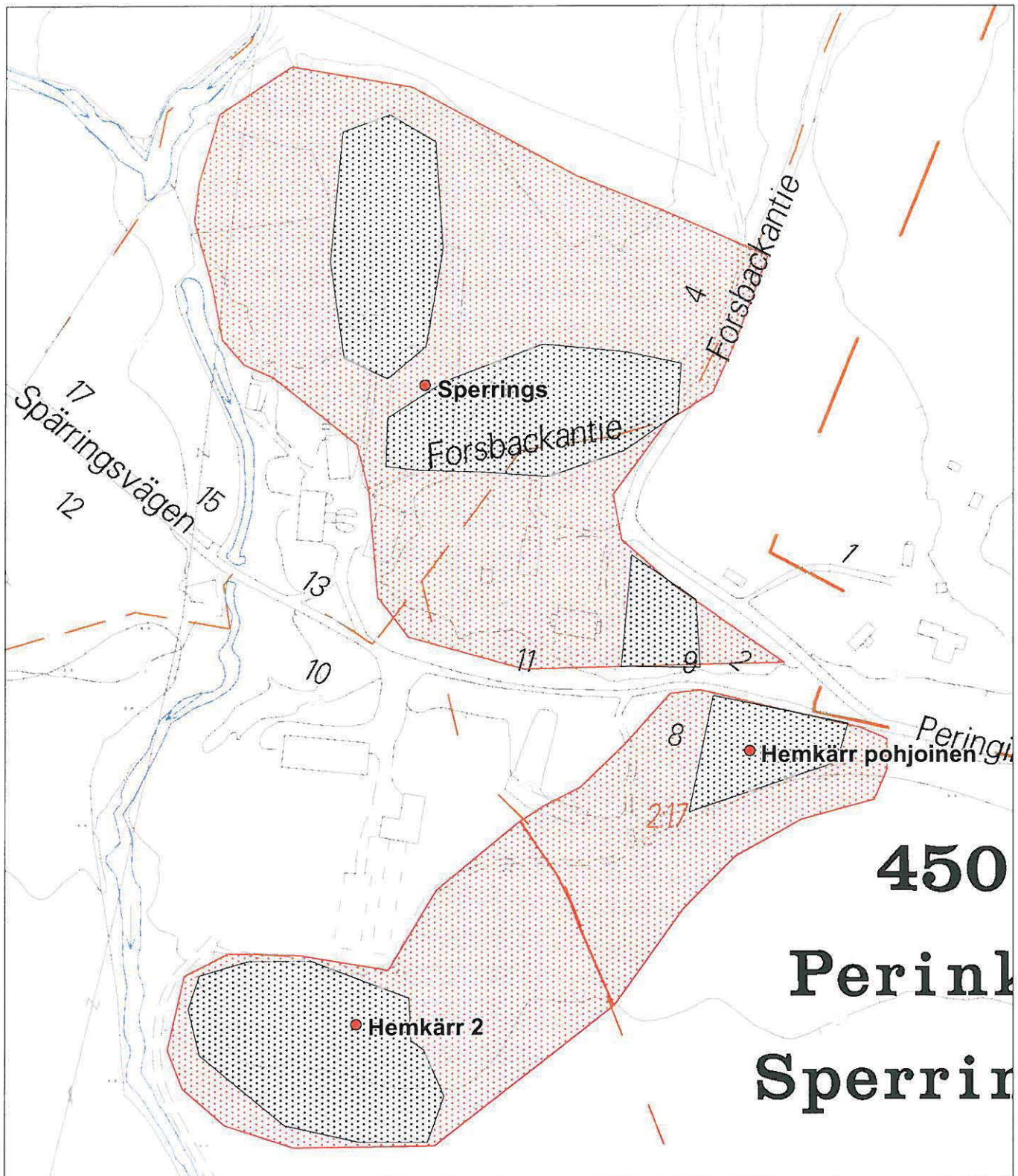


S.- L. SEPPÄLÄ 2005

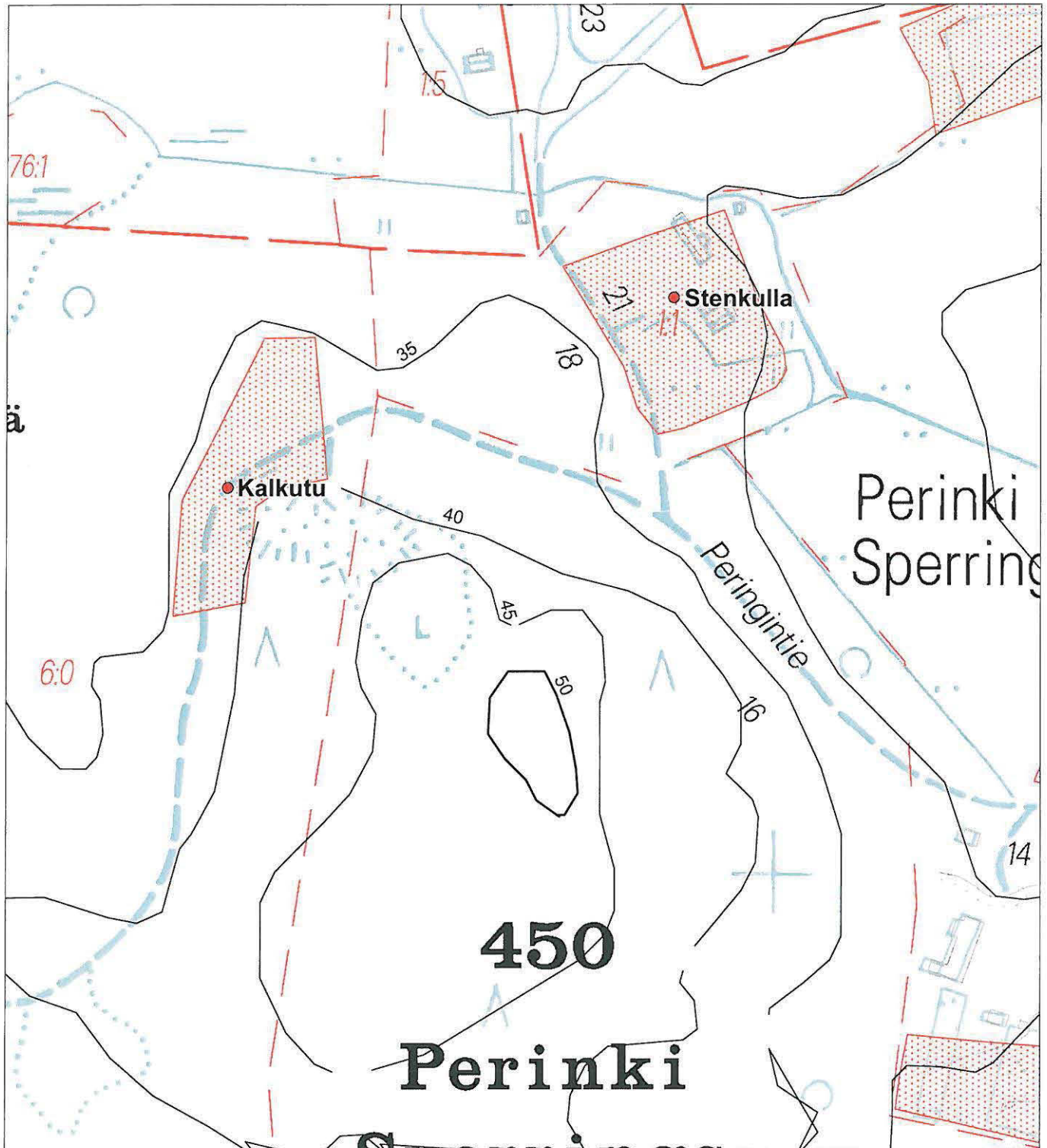
ESPOO, 49010015, Hemkärn pohjoinen, ESPOO, 49010016, Sperrings

ESPOO, 49010116, Hemkärn 2

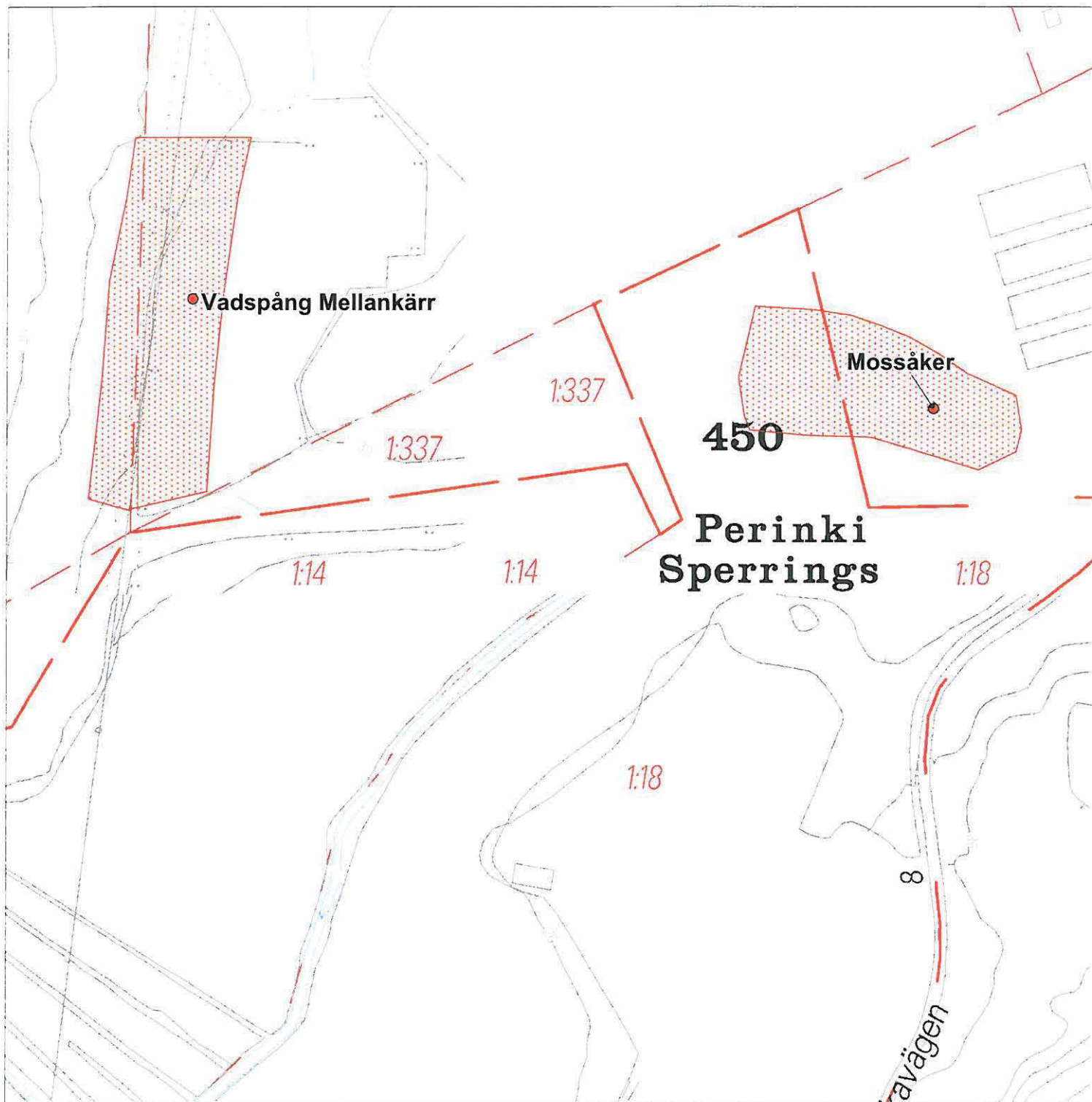
- kiinteä muinaisjäänös, keskikoordinaatti
- ★ löytöpaikka
- ▨ muinaisjäänöksen aluerajaus
- ▩ löytöalueen rajaus



- kiinteä muinaisjäänös, keskikoordinaatti
- ★ löytöpaikka
- ▨ muinaisjäänöksen aluerajaus
- ▣ rakenteen, löytöalueen tai muiden havaintojen rajaus

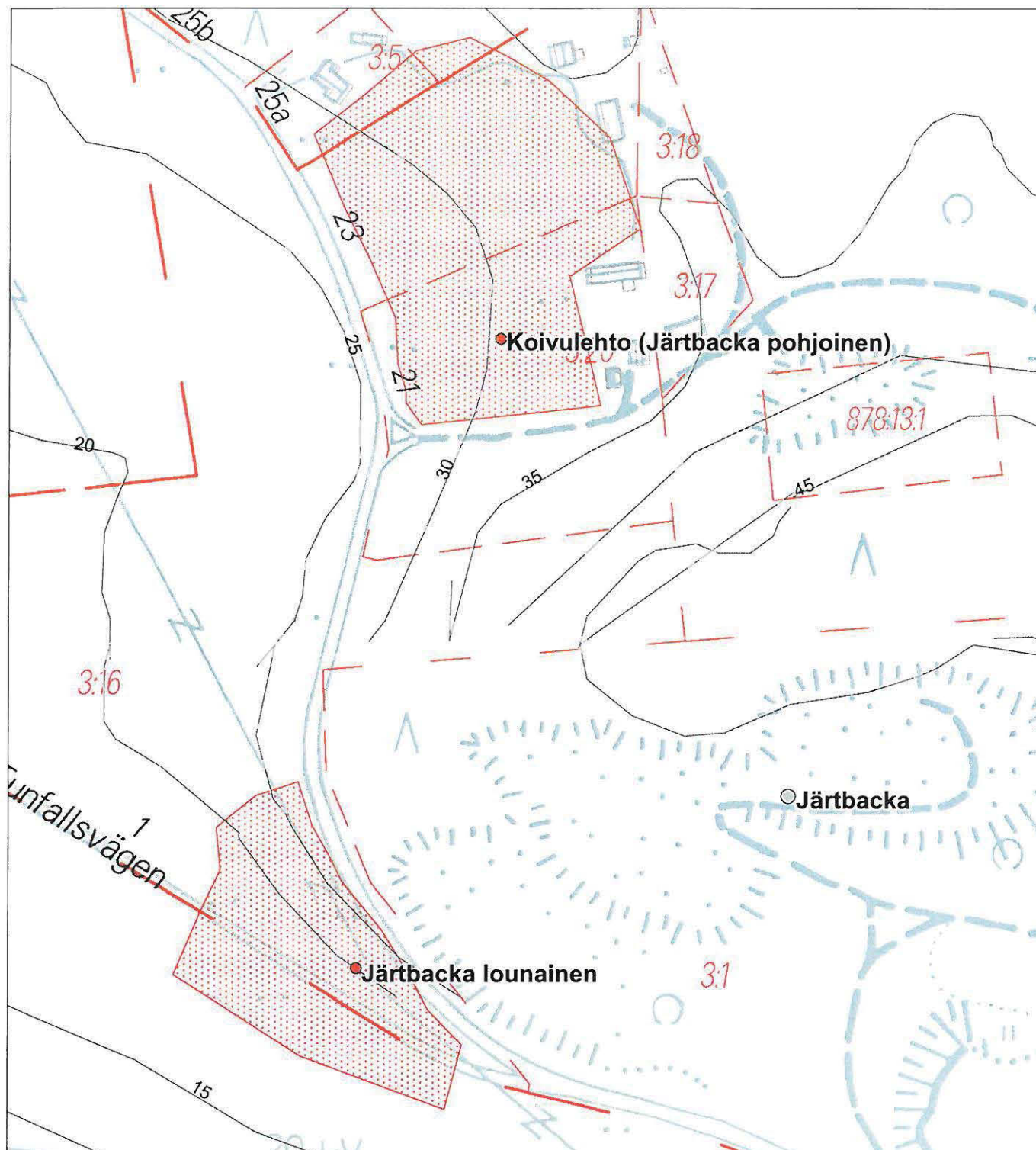


- kiinteä muinaisjäänös, keskikoordinaatti
- ★ löytöpaikka
- ▨ muinaisjäänöksen aluerajaus
- ▣ rakenteen, löytöalueen tai muiden havaintojen rajaus

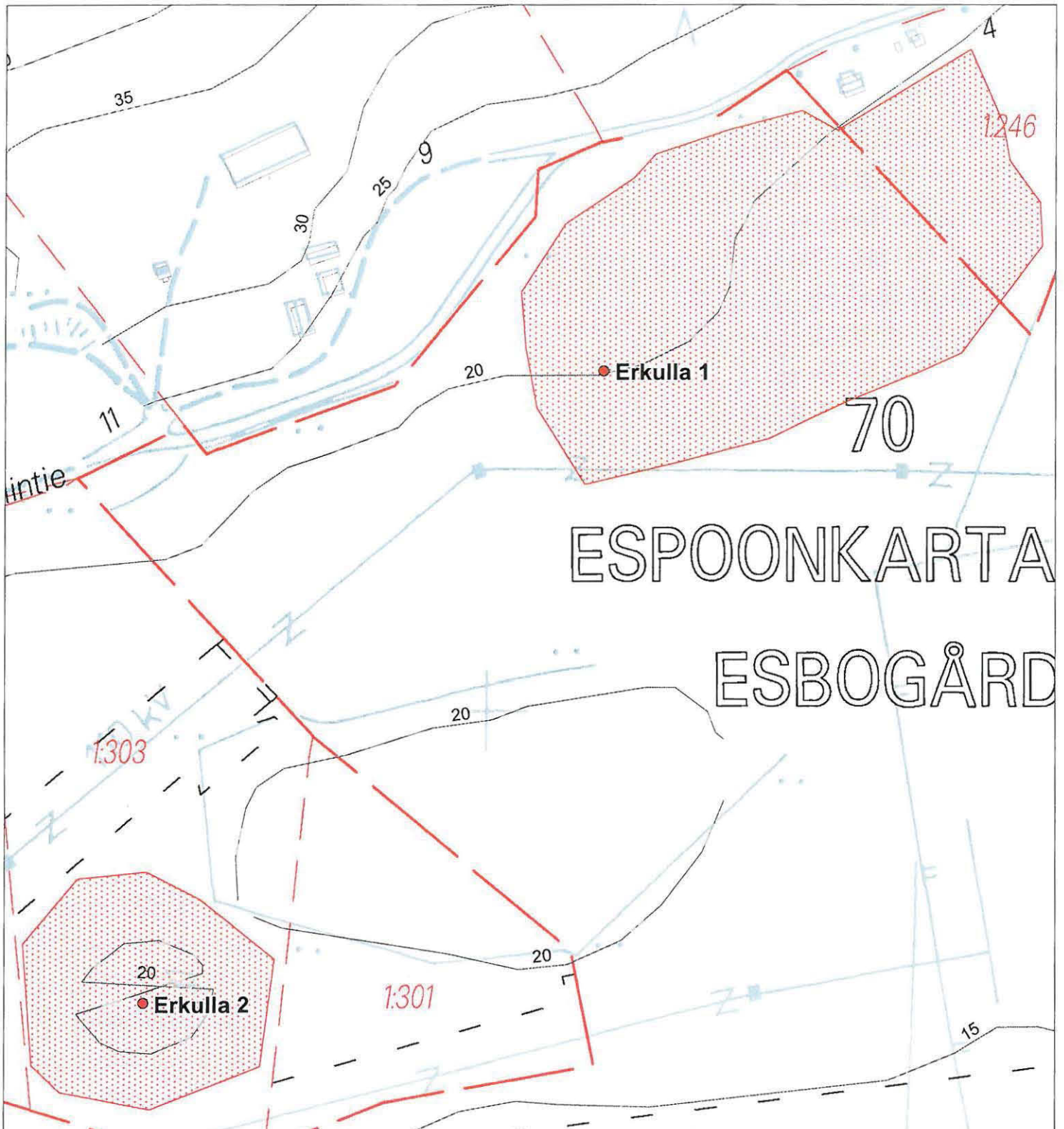


ESPOO, 49010023, Järntbacka lounainen, ESPOO, 49010024, Koivulehto
(ESPOO, 49010022, Järntbacka)

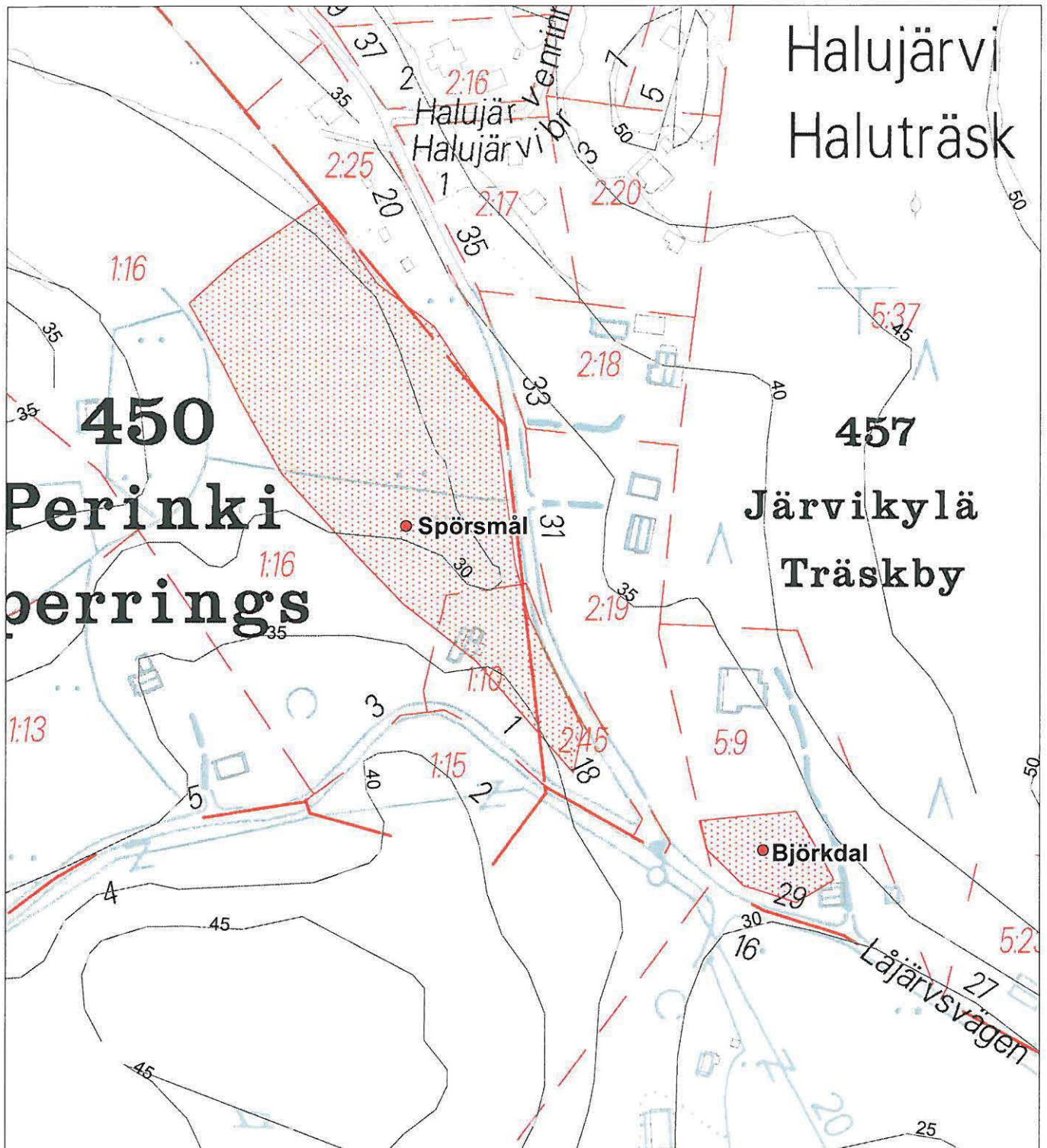
- kiinteä muinaisjäänös, keskikoordinaatti
- ★ löytöpaikka
- ▨ muinaisjäänöksen aluerajaus
- ▩ rakenteen, löytöalueen tai muiden havaintojen rajaus



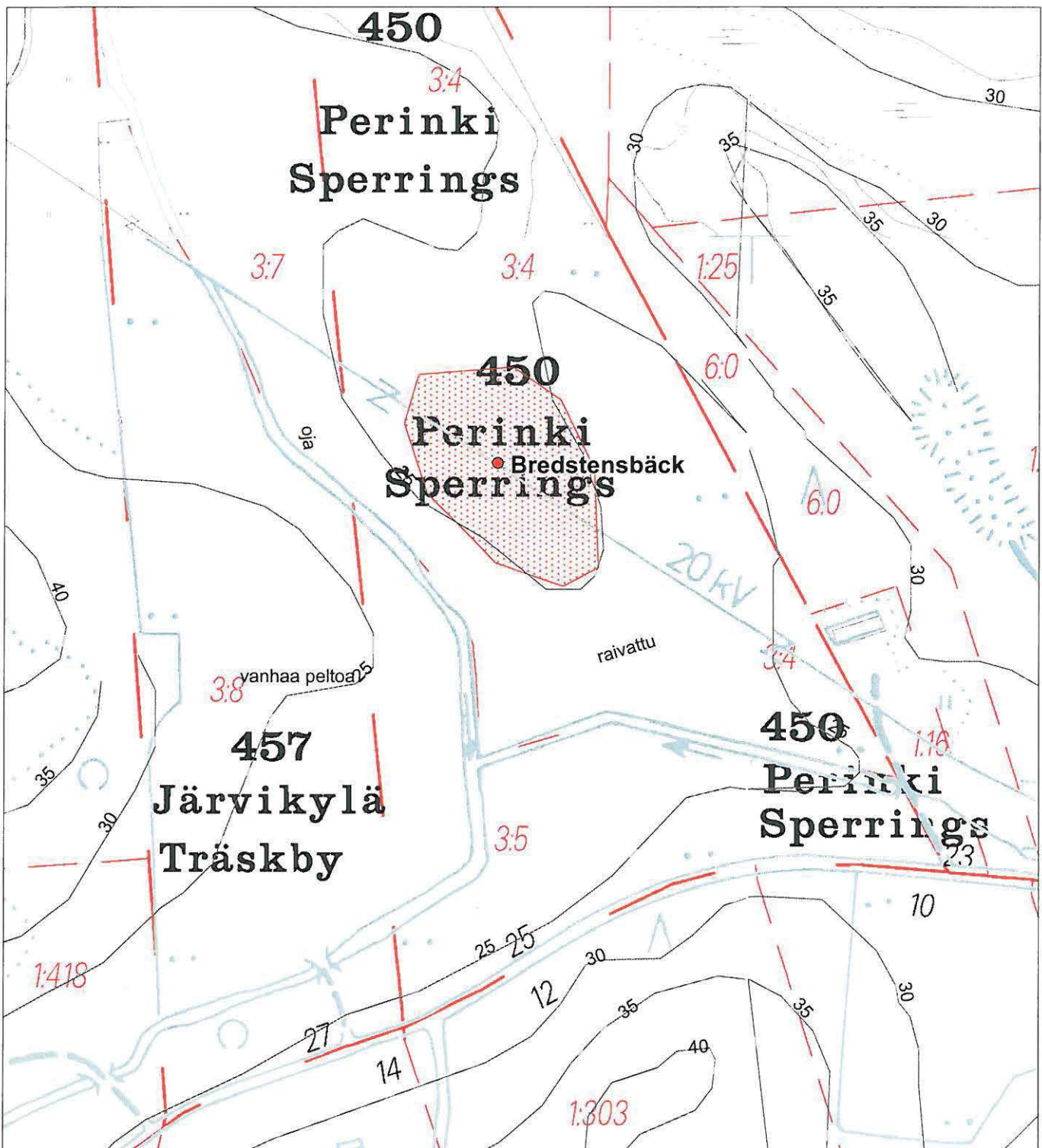
- kiinteä muinaisjäännös, keskikoordinaatti
- ★ löytöpaikka
- ▨ muinaisjäännöksen aluerajaus
- ▣ rakenteen, löytöalueen tai muiden havaintojen rajaus



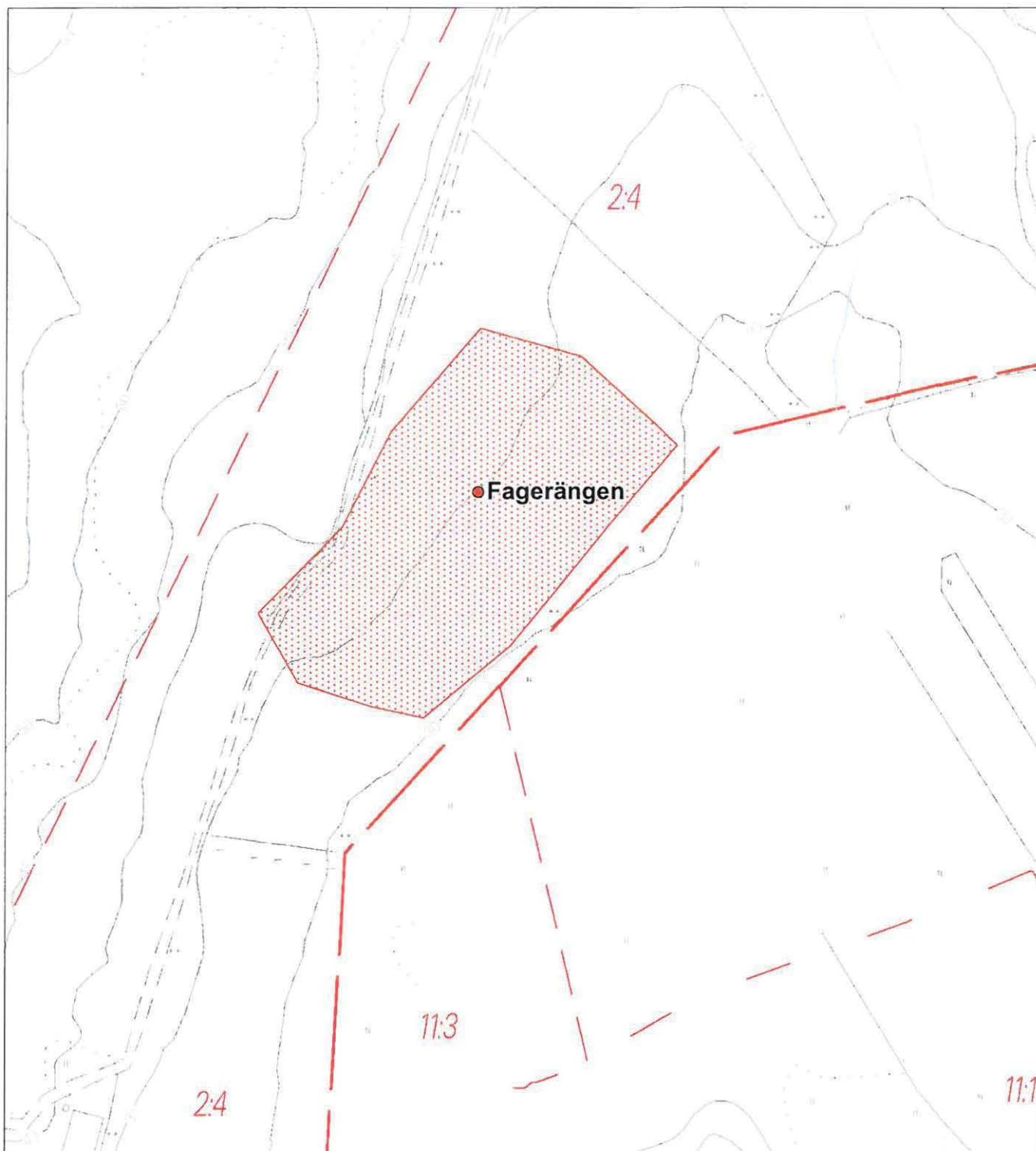
- kiinteä muinaisjännös, keskikoordinaatti
- ★ löytöpaikka
- ▨ muinaisjännöksen aluerajaus
- ▧ rakenteen, löytöalueen tai muiden havaintojen rajaus

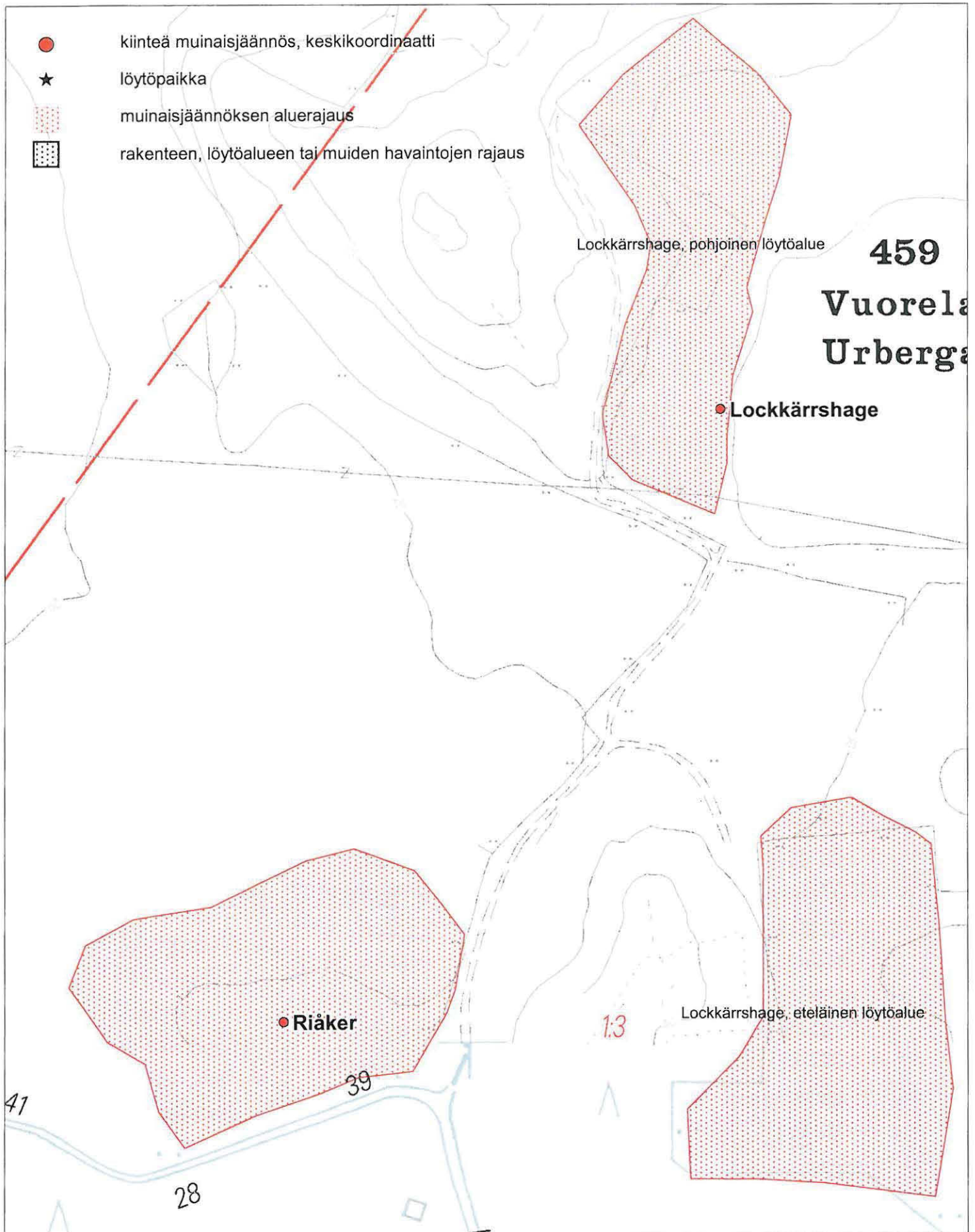


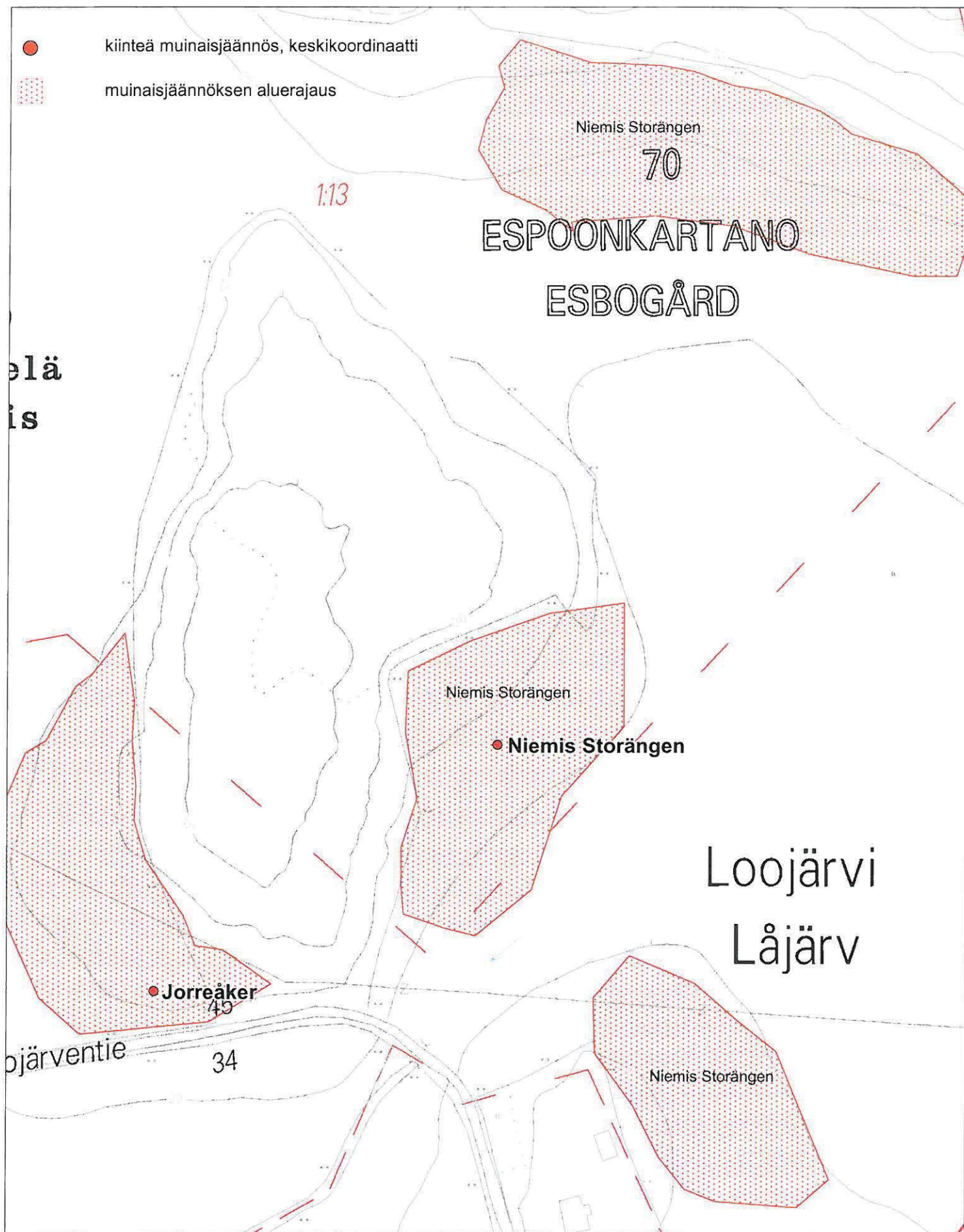
- kiinteä muinaisjäänös, keskikoordinaatti
- löytöpaikka
- muinaisjäänöksen aluerajaus
- rakenteen, löytöalueen tai muiden havaintojen rajaus

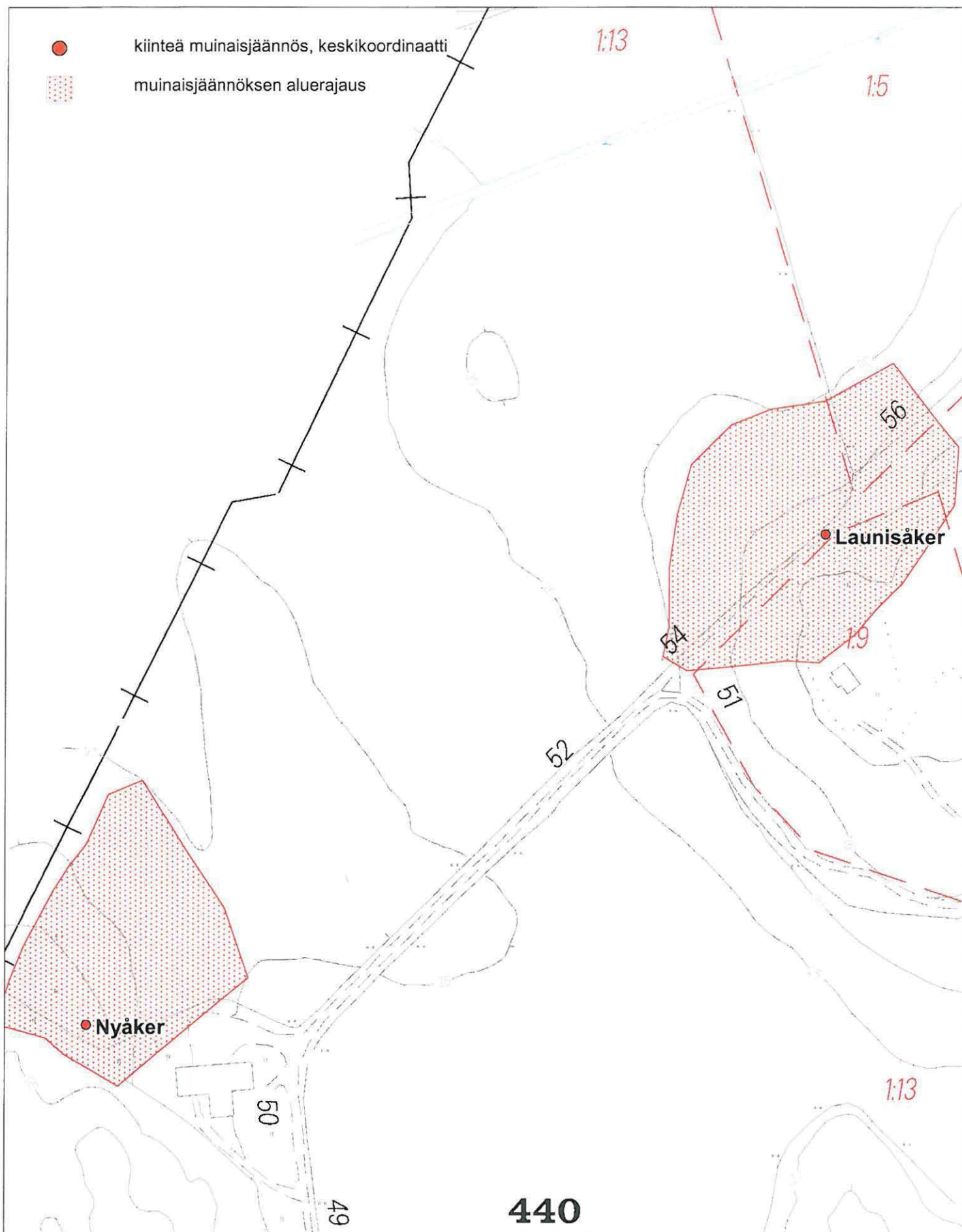


- kiinteä muinaisjäännös, keskikoordinaatti
- ★ löytöpaikka
- ▨ muinaisjäännöksen aluerajaus
- ▩ rakenteen, löytöalueen tai muiden havaintojen rajaus

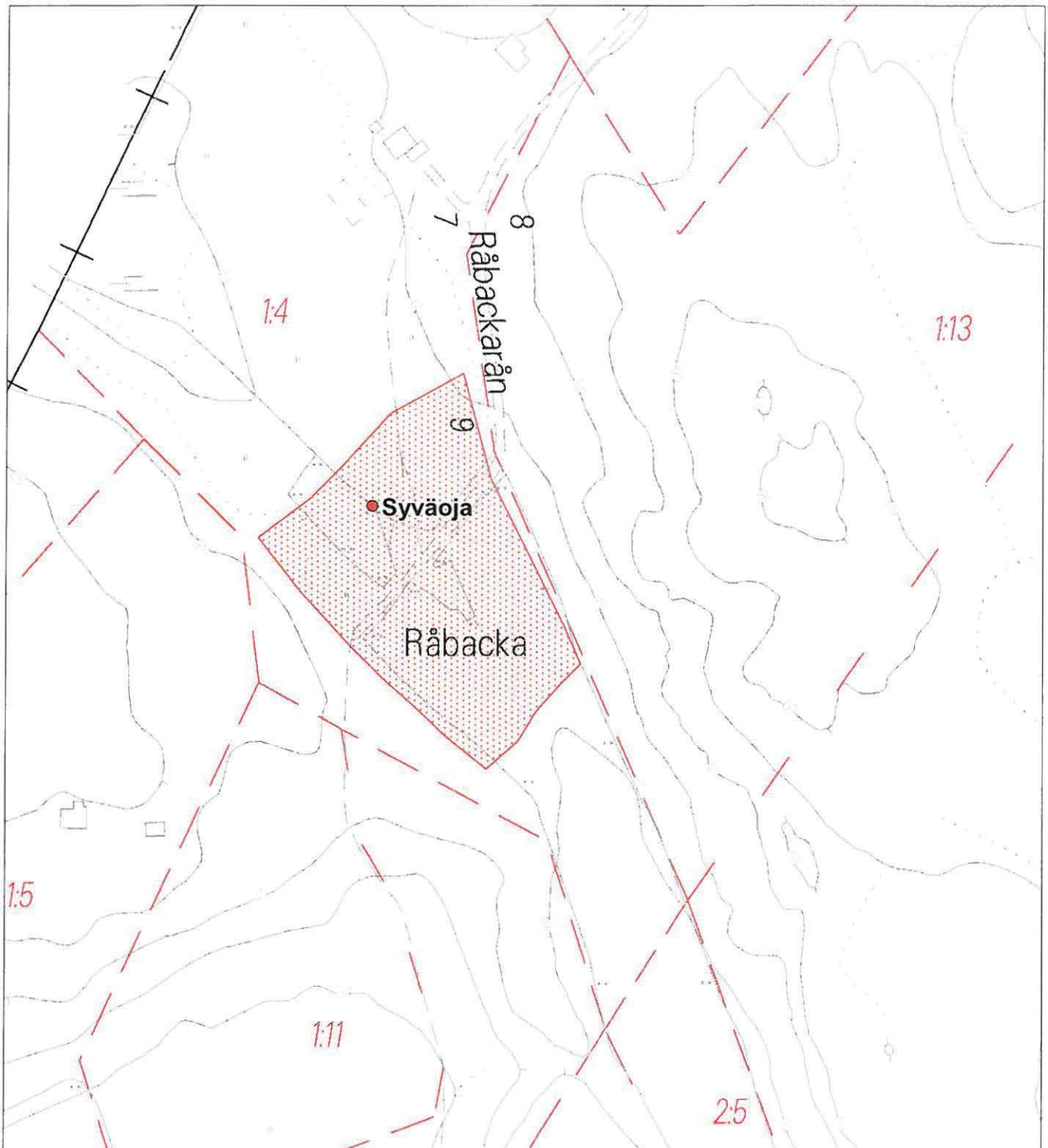




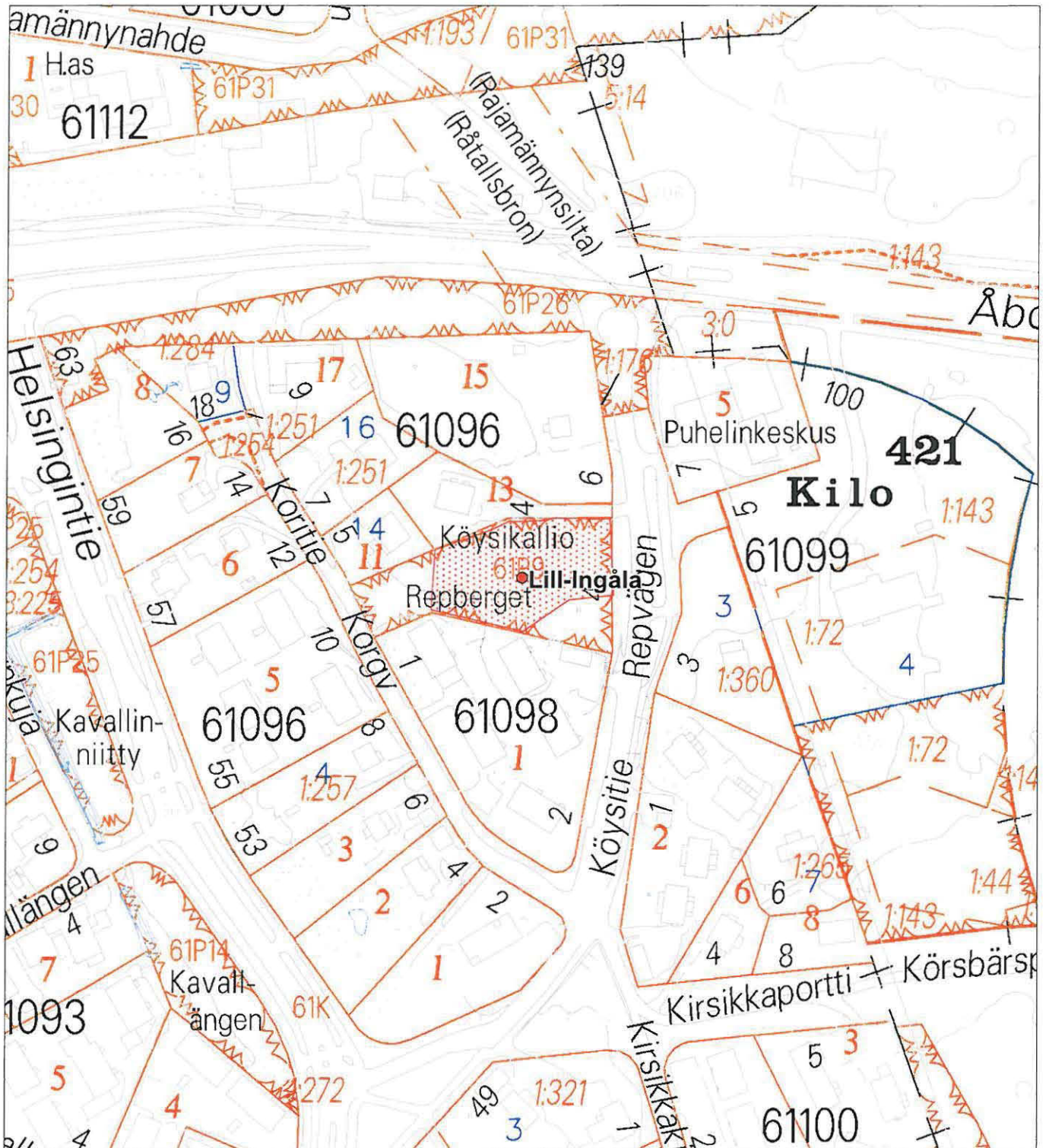




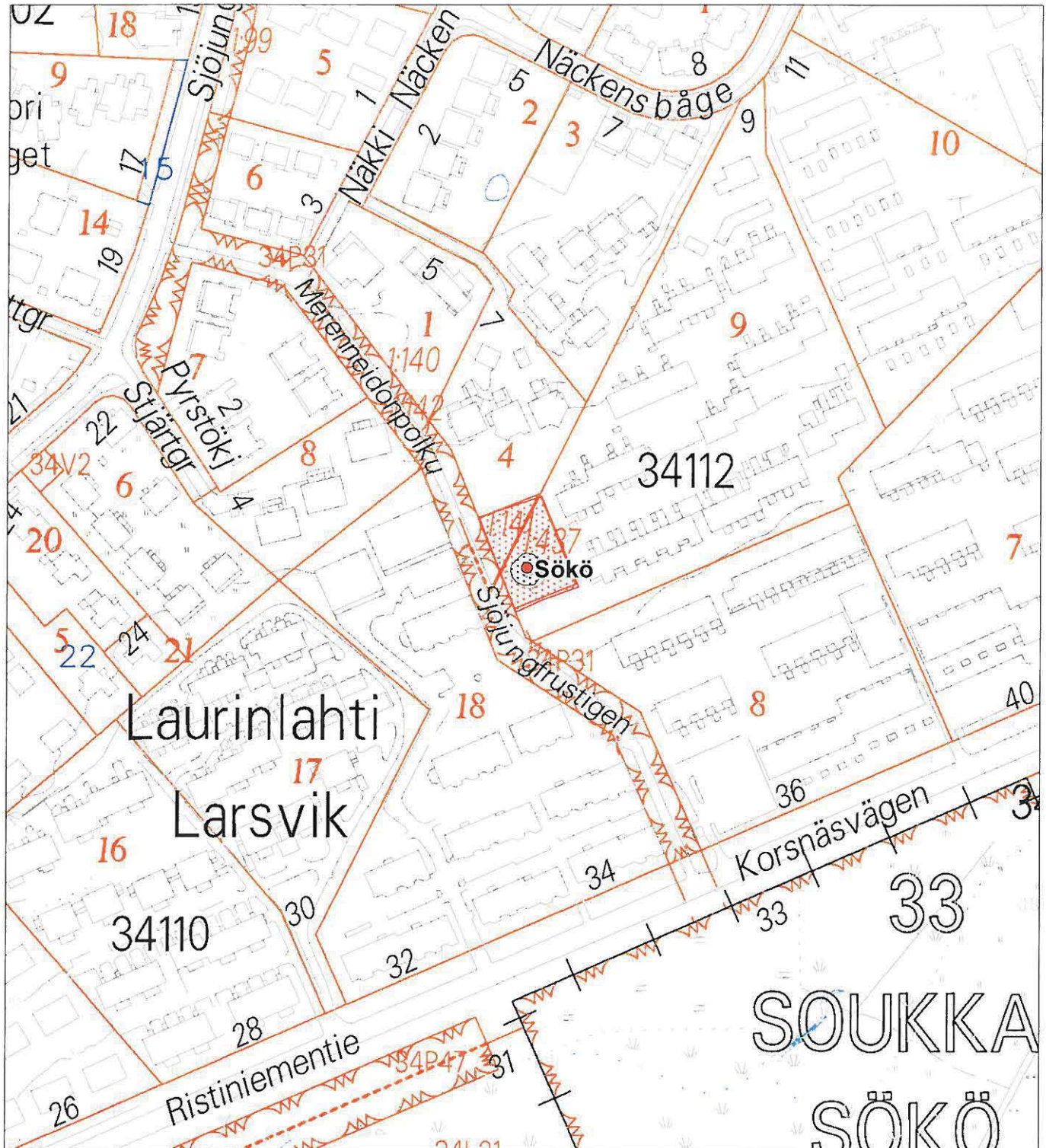
- kiinteä muinaisjäännös, keskikoordinaatti
- ★ löytöpaikka
- ▨ muinaisjäännöksen aluerajaus
- ▩ rakenteen, löytöalueen tai muiden havaintojen rajaus



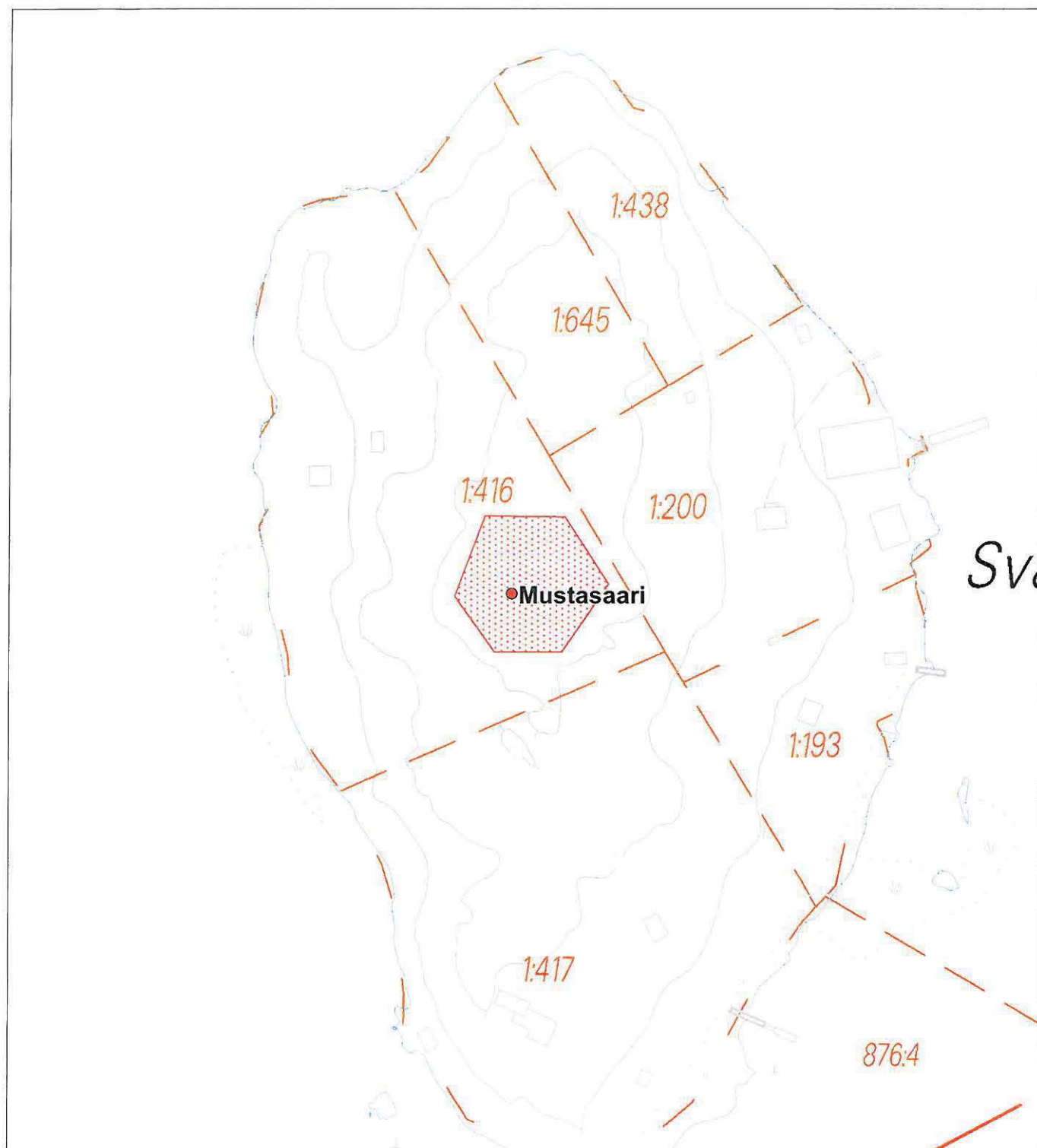
- kiinteä muinaisjäänös, keskikoordinaatti
- ★ löytöpaikka
- muinaisjäänöksen aluerajaus
- rakenteen, löytöalueen tai muiden havaintojen rajaus



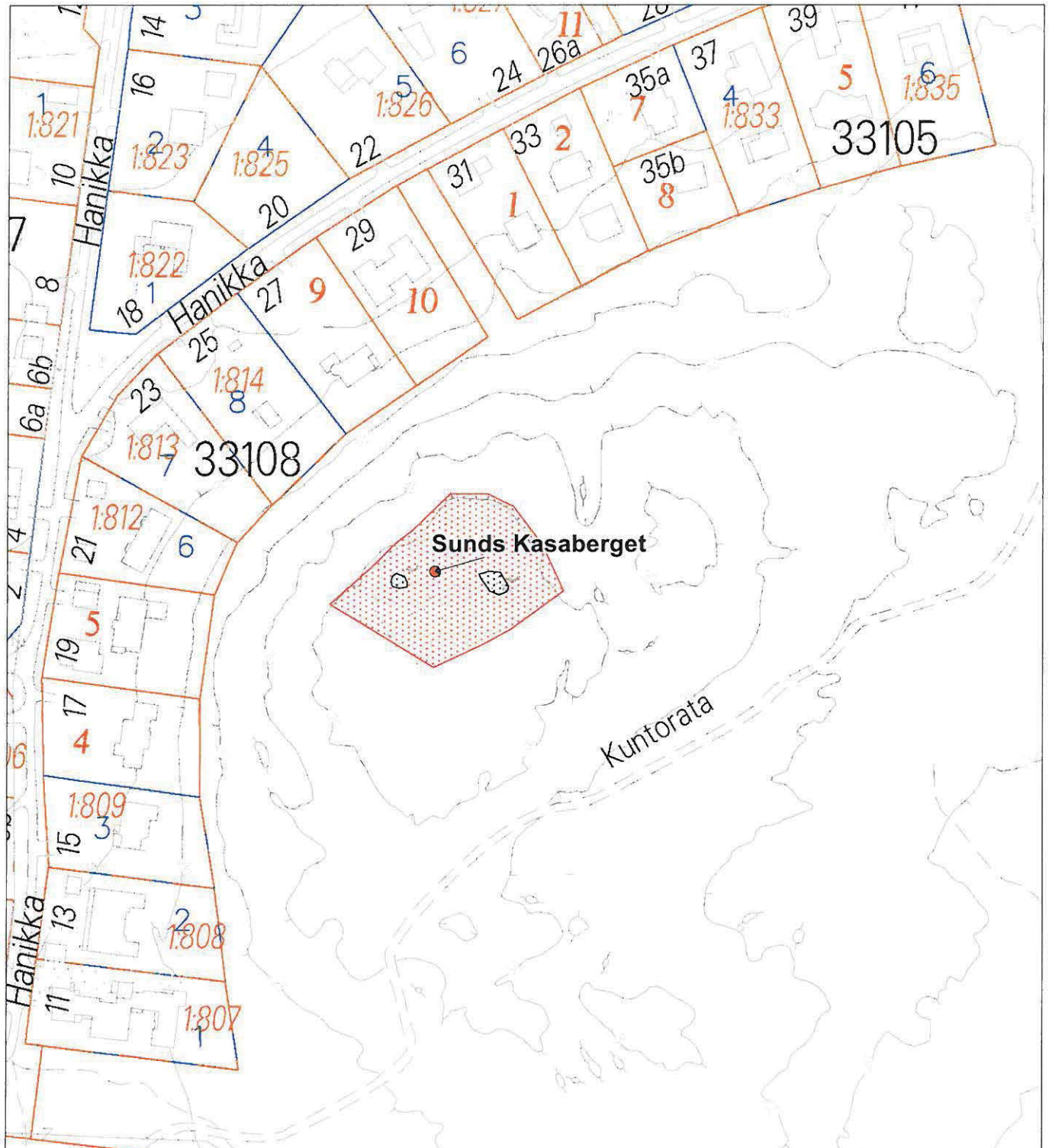
- kiinteä muinaisjäänös, keskikoordinaatti
- ★ löytöpaikka
- ▨ muinaisjäänöksen aluerajaus
- ▩ rakenteen, löytöalueen tai muiden havaintojen rajaus



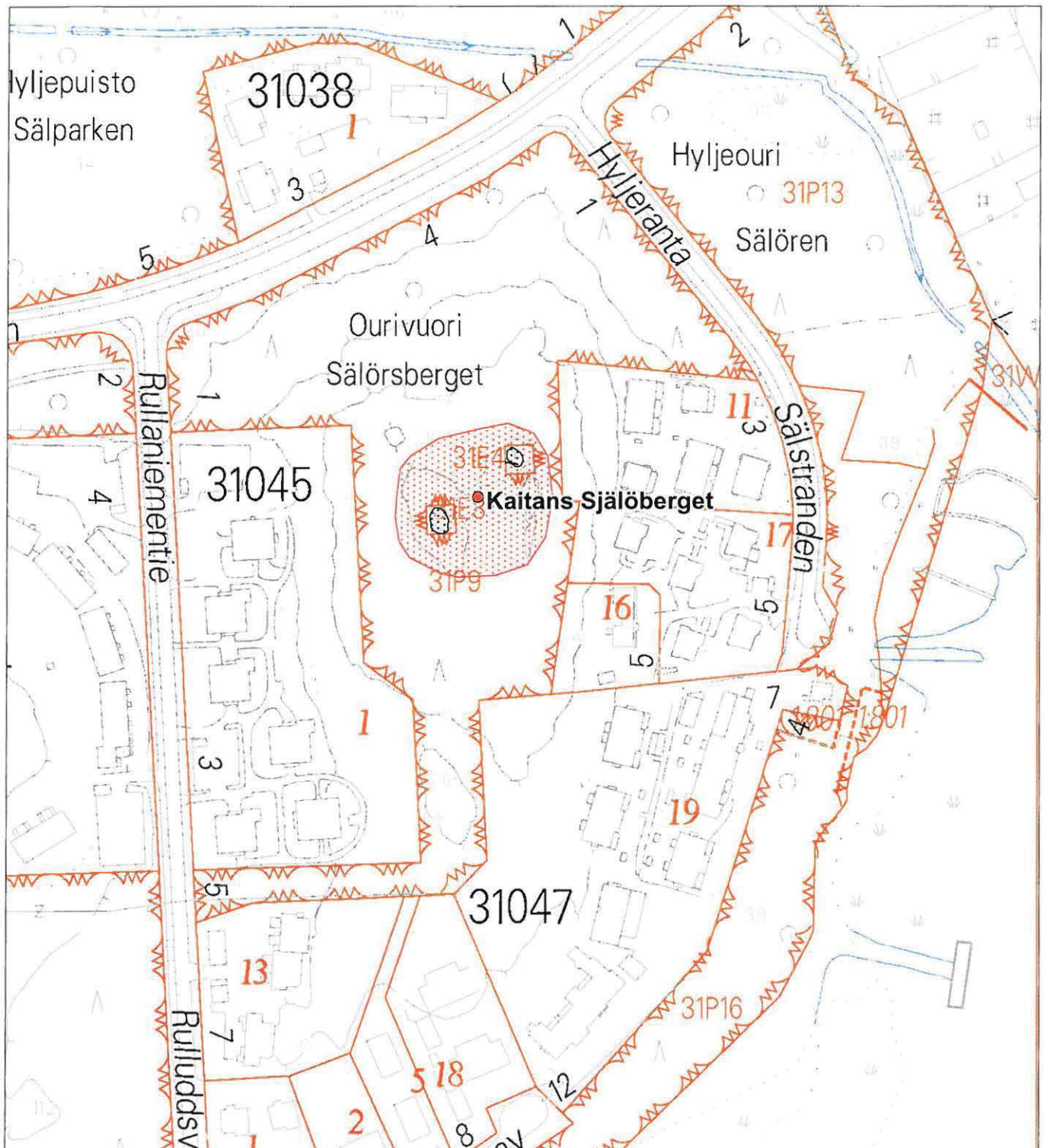
- kiinteä muinaisjäänös, keskikoordinaatti
- ★ löytöpaikka
- ▨ muinaisjäänöksen aluerajaus
- ▣ rakenteen, löytöalueen tai muiden havaintojen rajaus



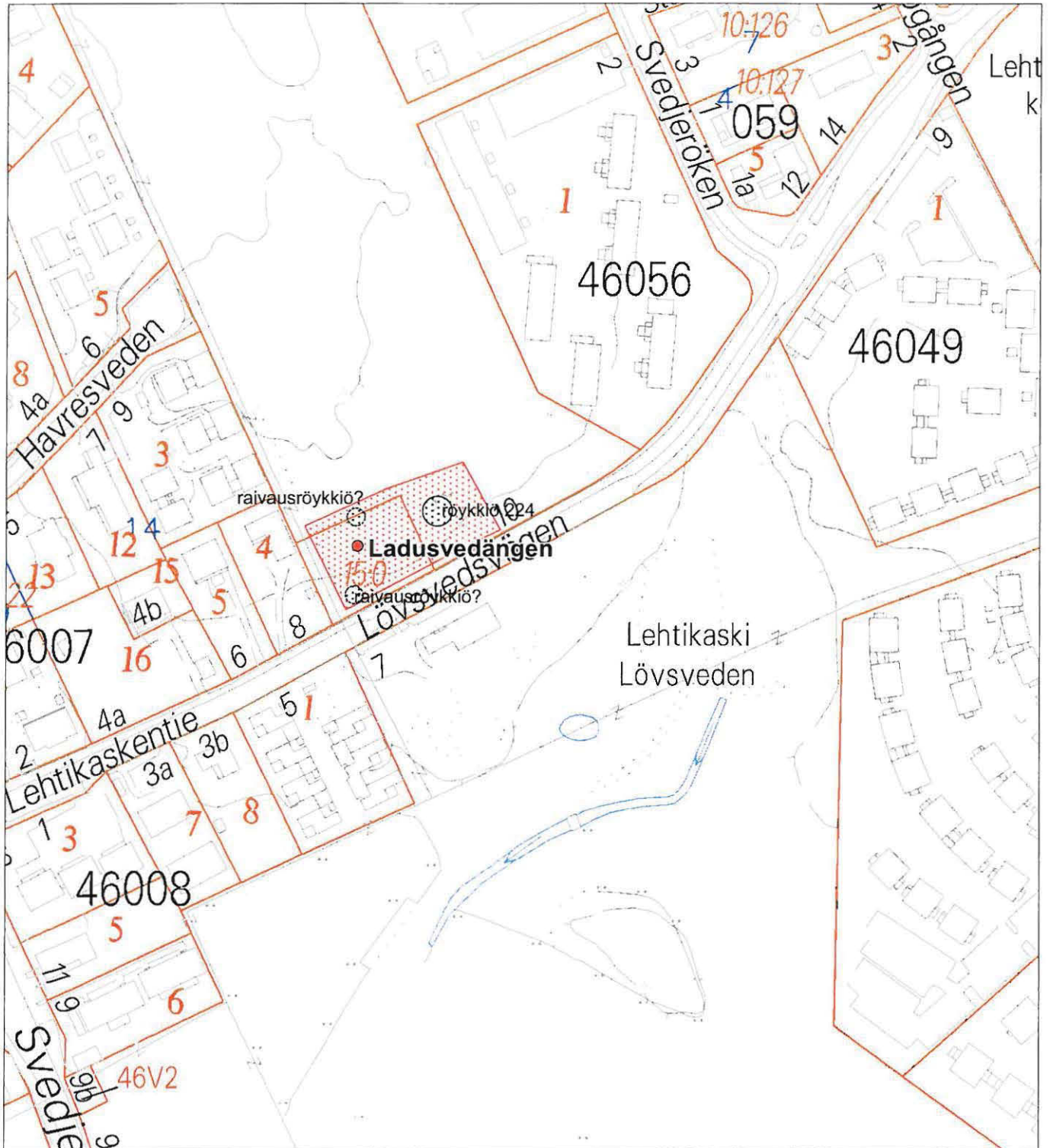
- kiinteä muinaisjäänös, keskikoordinaatti
- ★ löytöpaikka
- ▨ muinaisjäänöksen aluerajaus
- ▩ rakenteen, löytöalueen tai muiden havaintojen rajaus



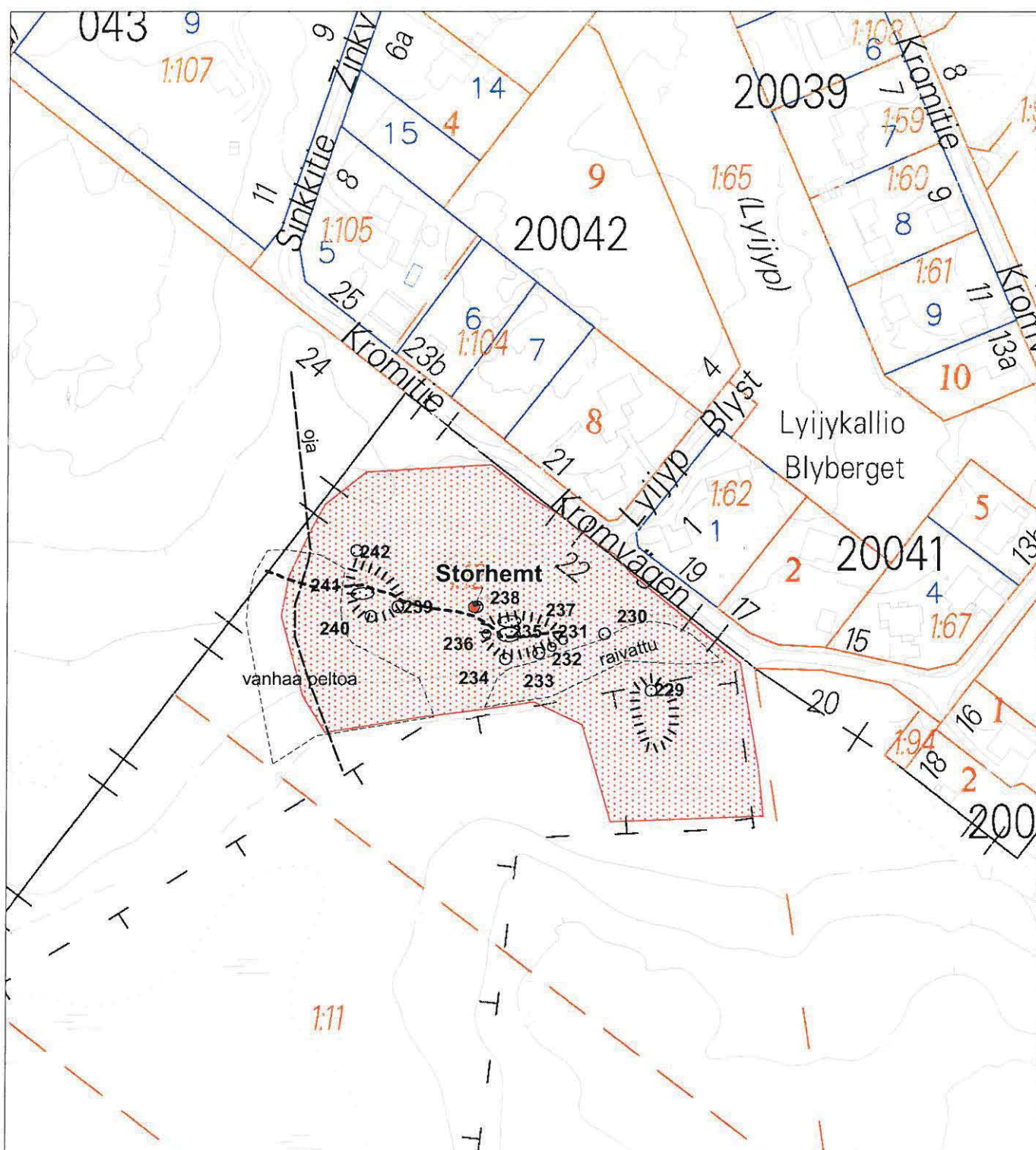
- kiinteä muinaisjäänös, keskikoordinaatti
- ★ löytöpaikka
- ▨ muinaisjäänöksen aluerajaus
- ▩ rakenteen, löytöalueen tai muiden havaintojen rajaus







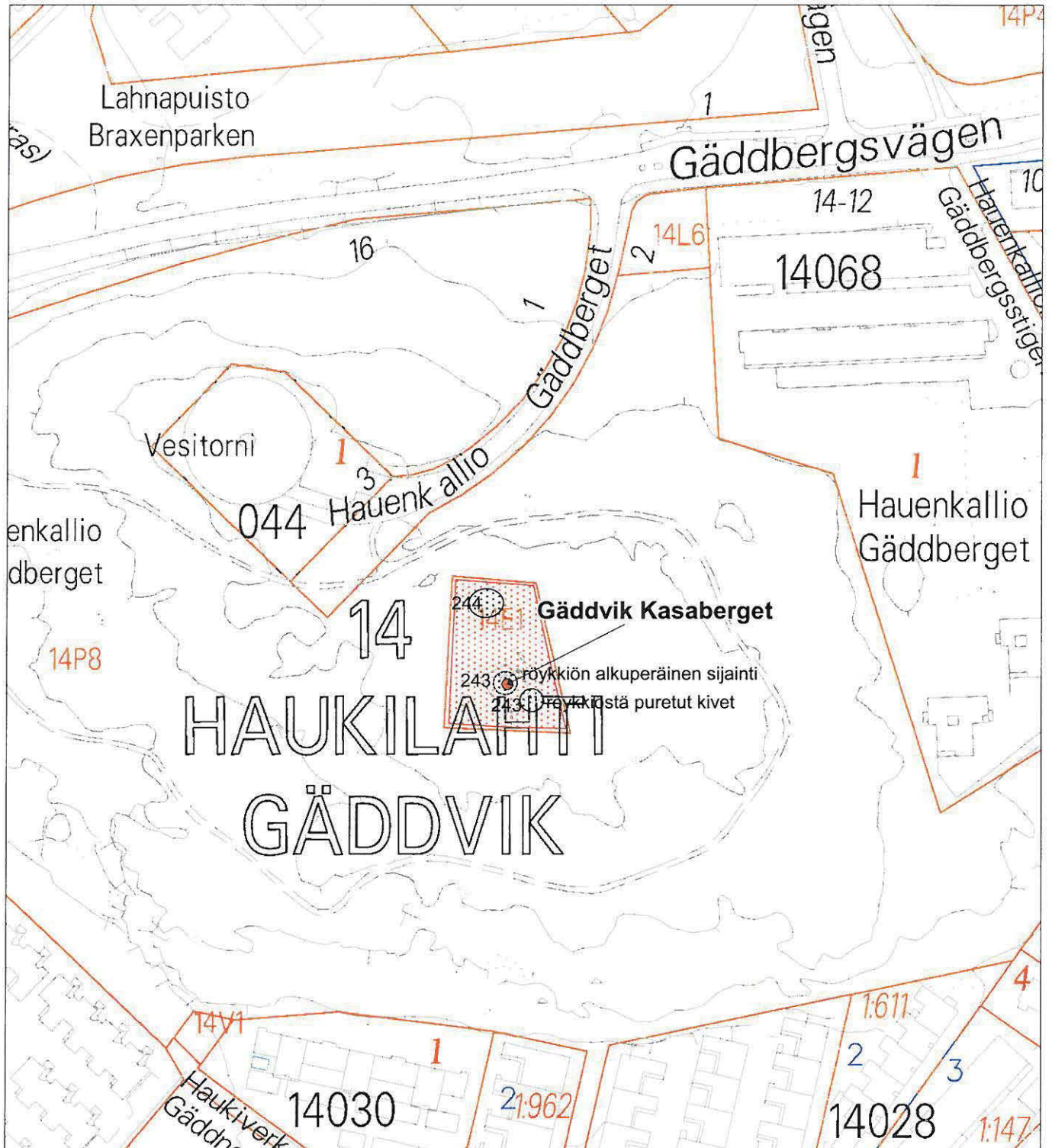
- kiinteä muinaisjäänös, keskikoordinaatti
- löytöpaikka
- muinaisjäänöksen aluerajaus
- rakenteen, löytöalueen tai muiden havaintojen rajaus



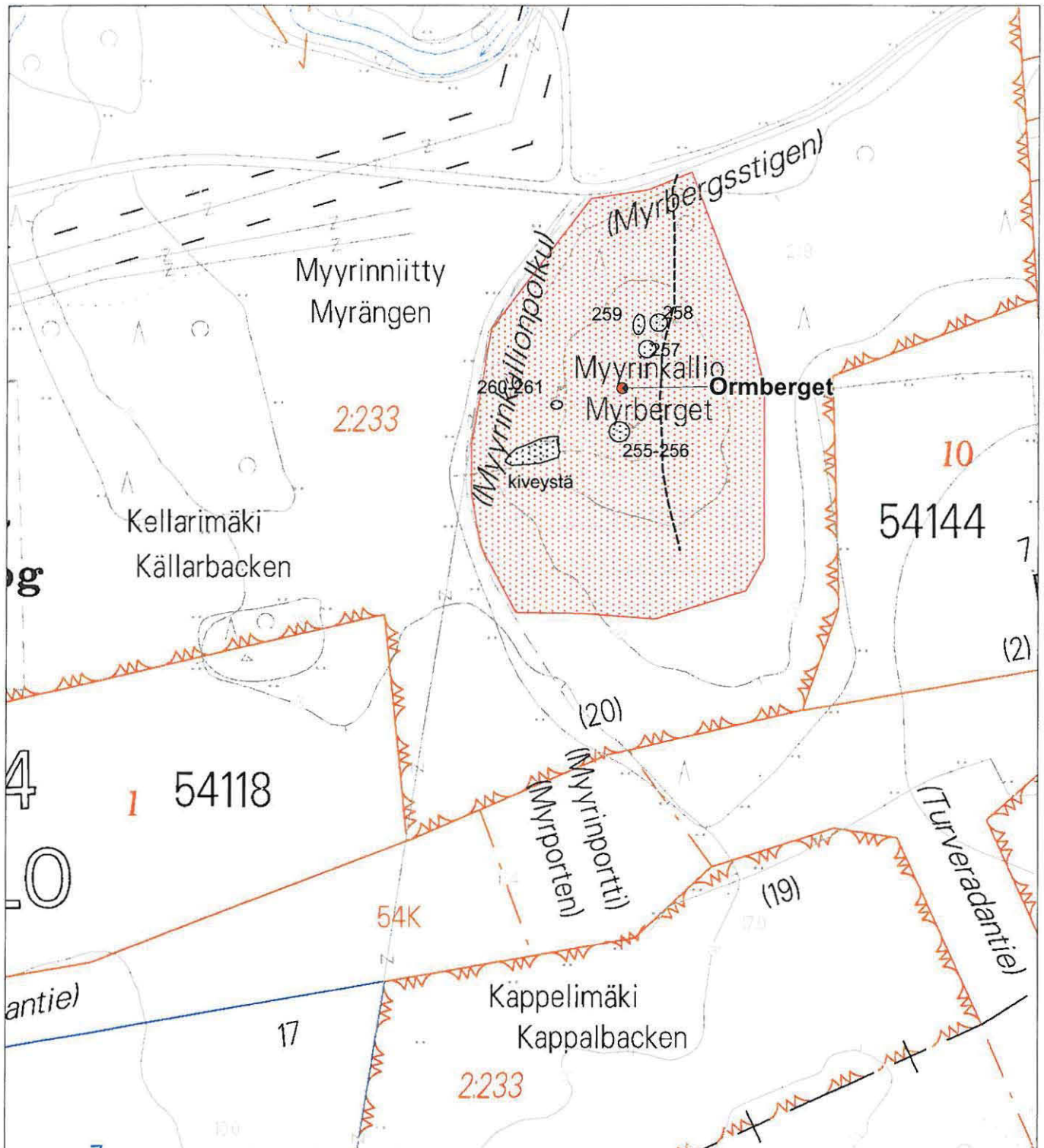
- kiinteä muinaisjäänös, keskikoordinaatti
- ★ löytöpaikka
- ▨ muinaisjäänöksen aluerajaus
- ▣ rakenteen, löytöalueen tai muiden havaintojen rajaus



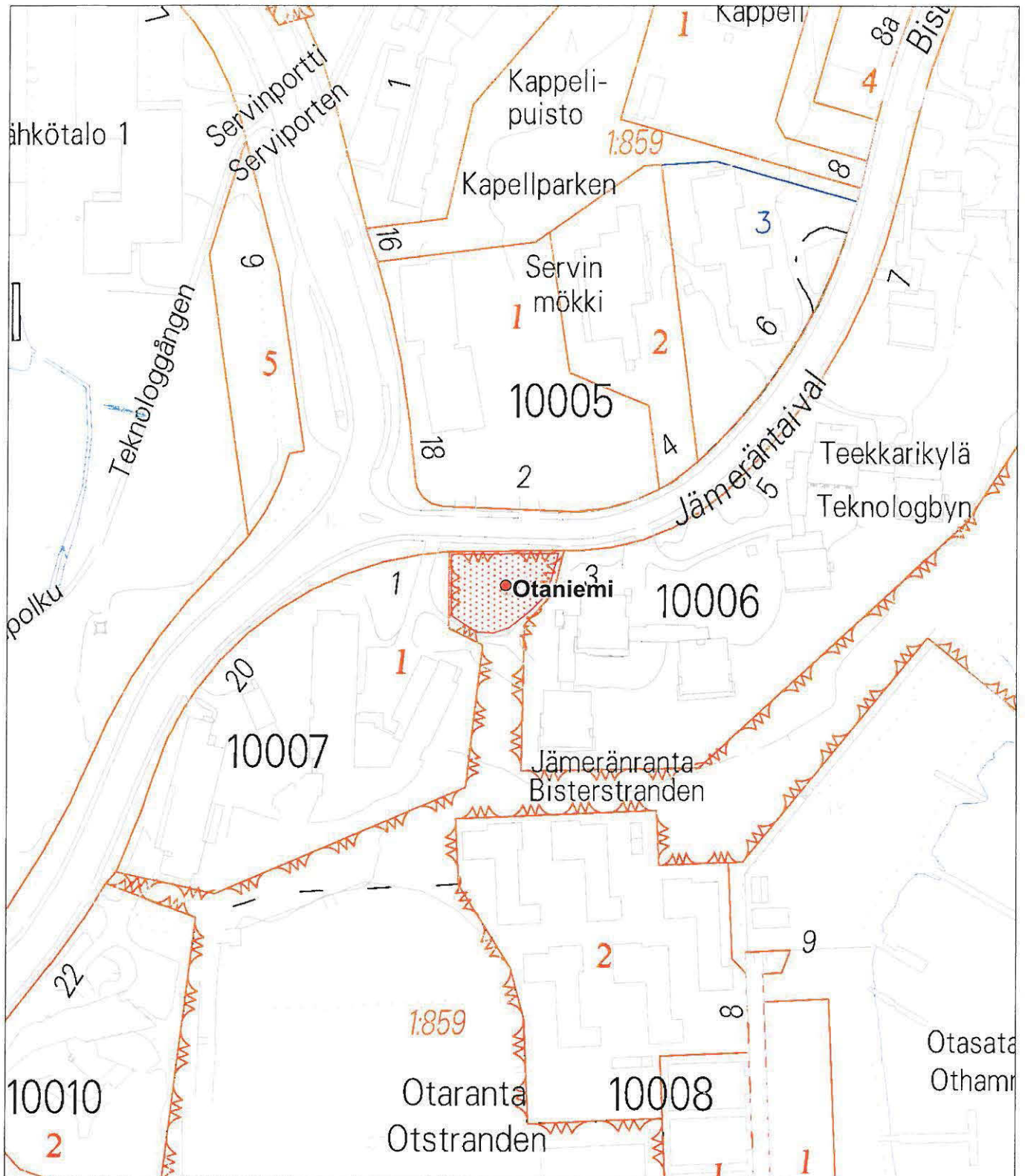
-  kiinteä muinaisjäänös, keskikoordinaatti
-  löytöpaikka
-  muinaisjäänöksen aluerajaus
-  rakenteen, löytöalueen tai muiden havaintojen rajaus



- kiinteä muinaisjäänös, keskikoordinaatti
- ★ löytöpaikka
- ▨ muinaisjäänöksen aluerajaus
- ▣ rakenteen, löytöalueen tai muiden havaintojen rajaus

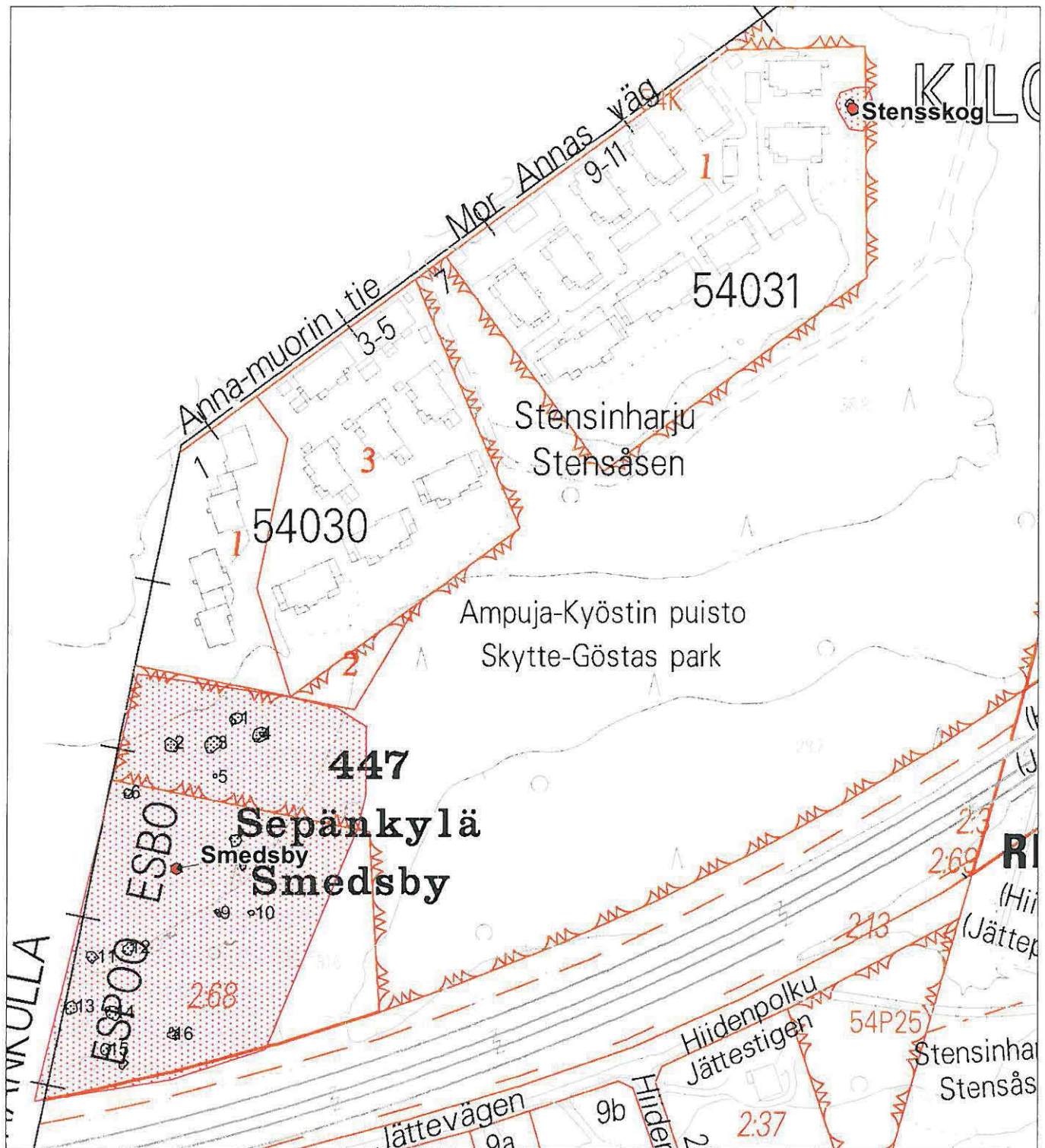


- kiinteä muinaisjäännös, keskikoordinaatti
- löytöpaikka
- muinaisjäännöksen aluerajaus
- rakenteen, löytöalueen tai muiden havaintojen rajaus

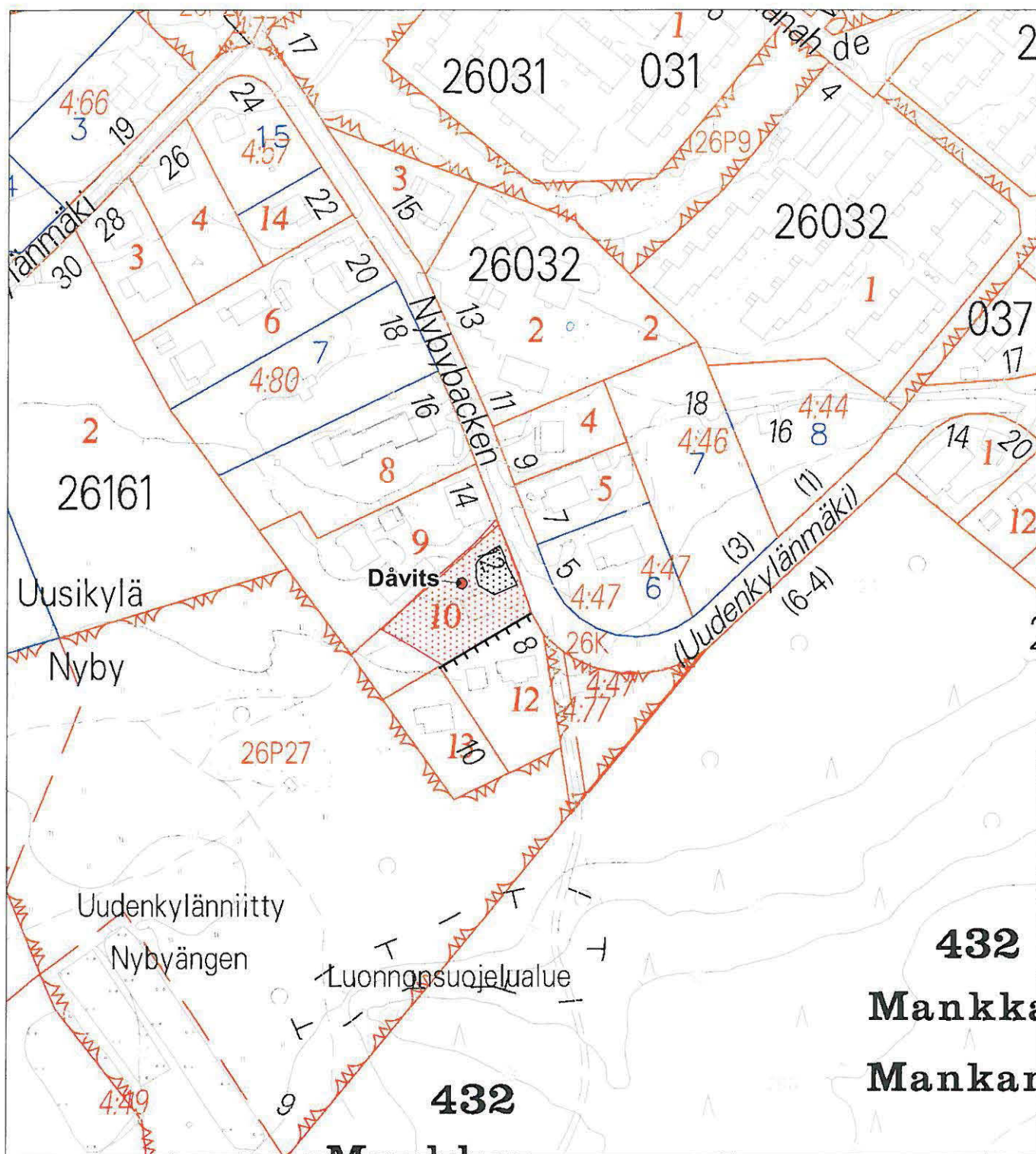


Espeen kaupungin numeerinen virastokartta 1:2000

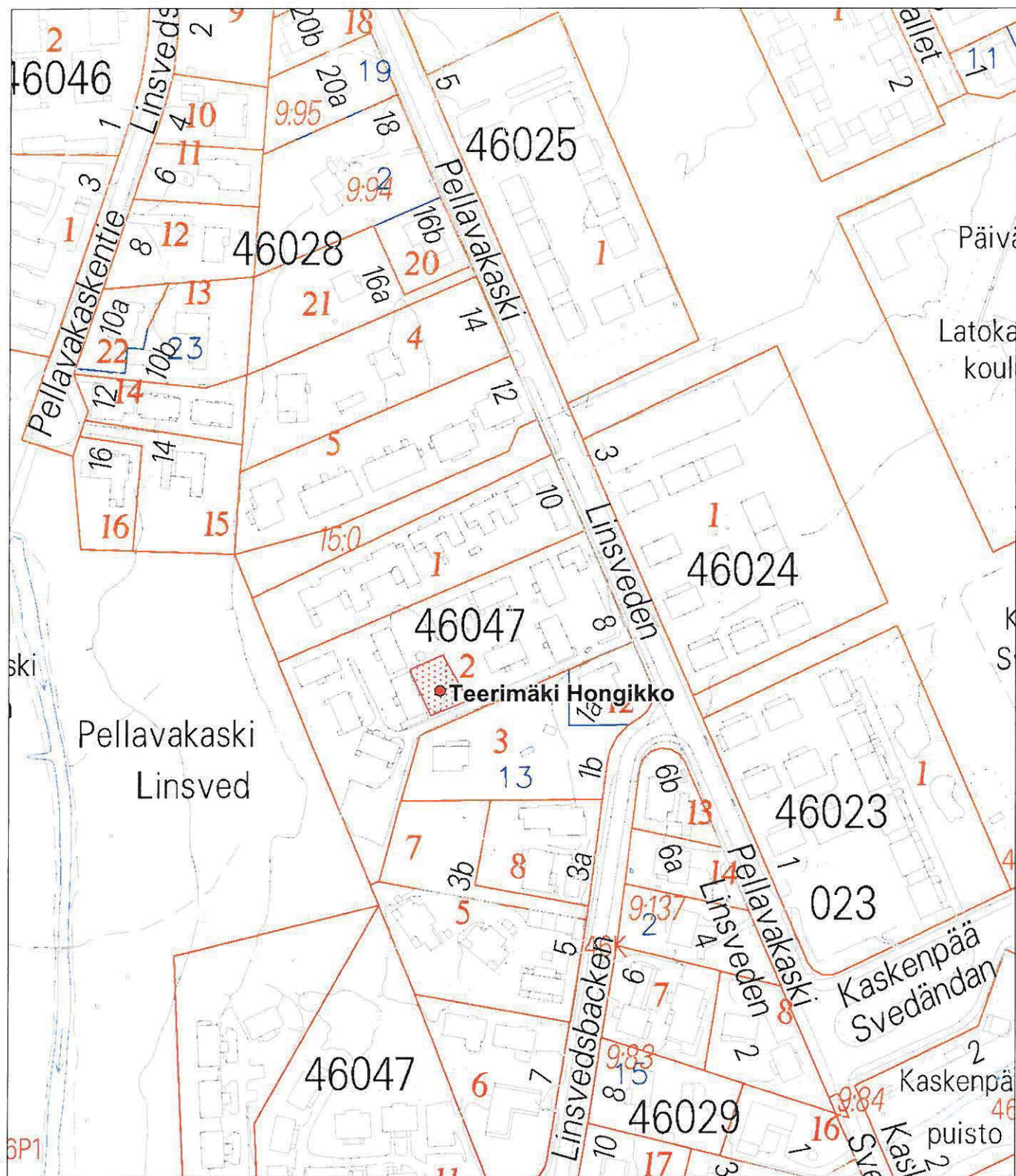
- kiinteä muinaisjäänös, keskikoordinaatti
- ★ löytöpaikka
- ▨ muinaisjäänöksen aluerajaus
- ▩ rakenteen, löytöalueen tai muiden havaintojen rajaus



- kiinteä muinaisjäänös, keskikoordinaatti
- löytöpaikka
- muinaisjäänöksen aluerajaus
- rakenteen, löytöalueen tai muiden havaintojen rajaus

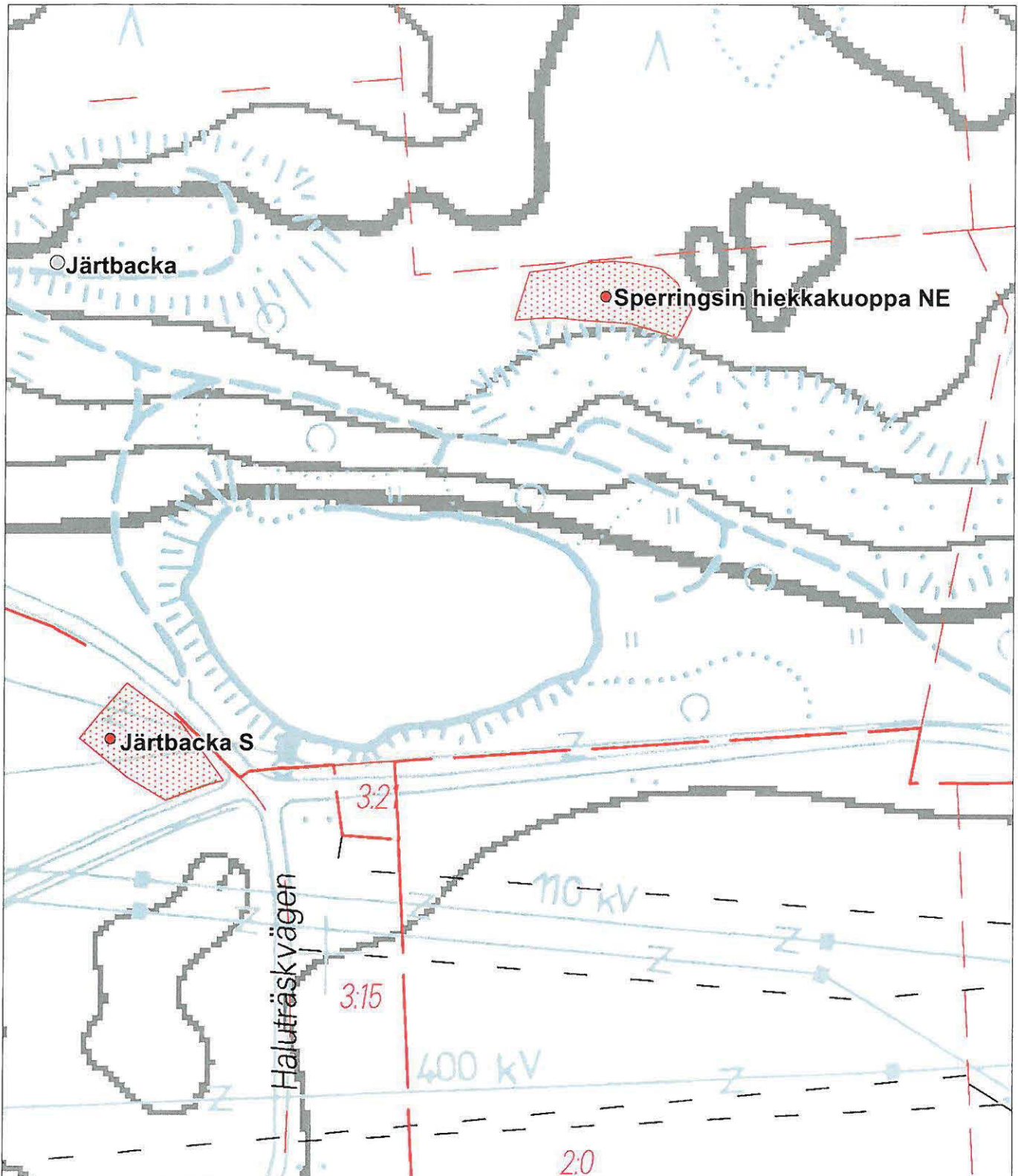


- kiinteä muinaisjäänös, keskikoordinaatti
- löytöpaikka
- muinaisjäänöksen aluerajaus
- rakenteen, löytöalueen tai muiden havaintojen rajaus

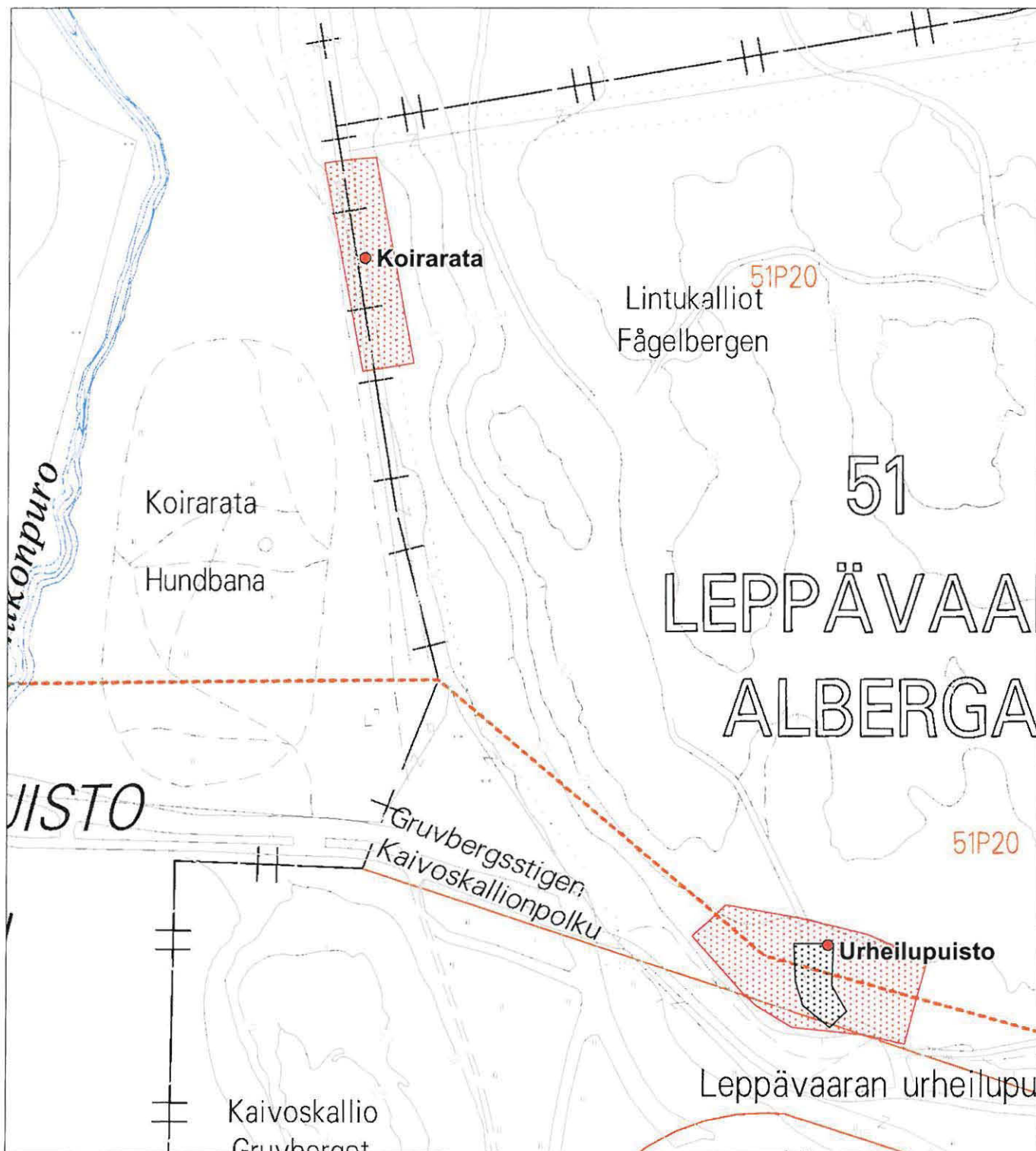


Espeen kaupungin numeerinen virastokartta 1:2000

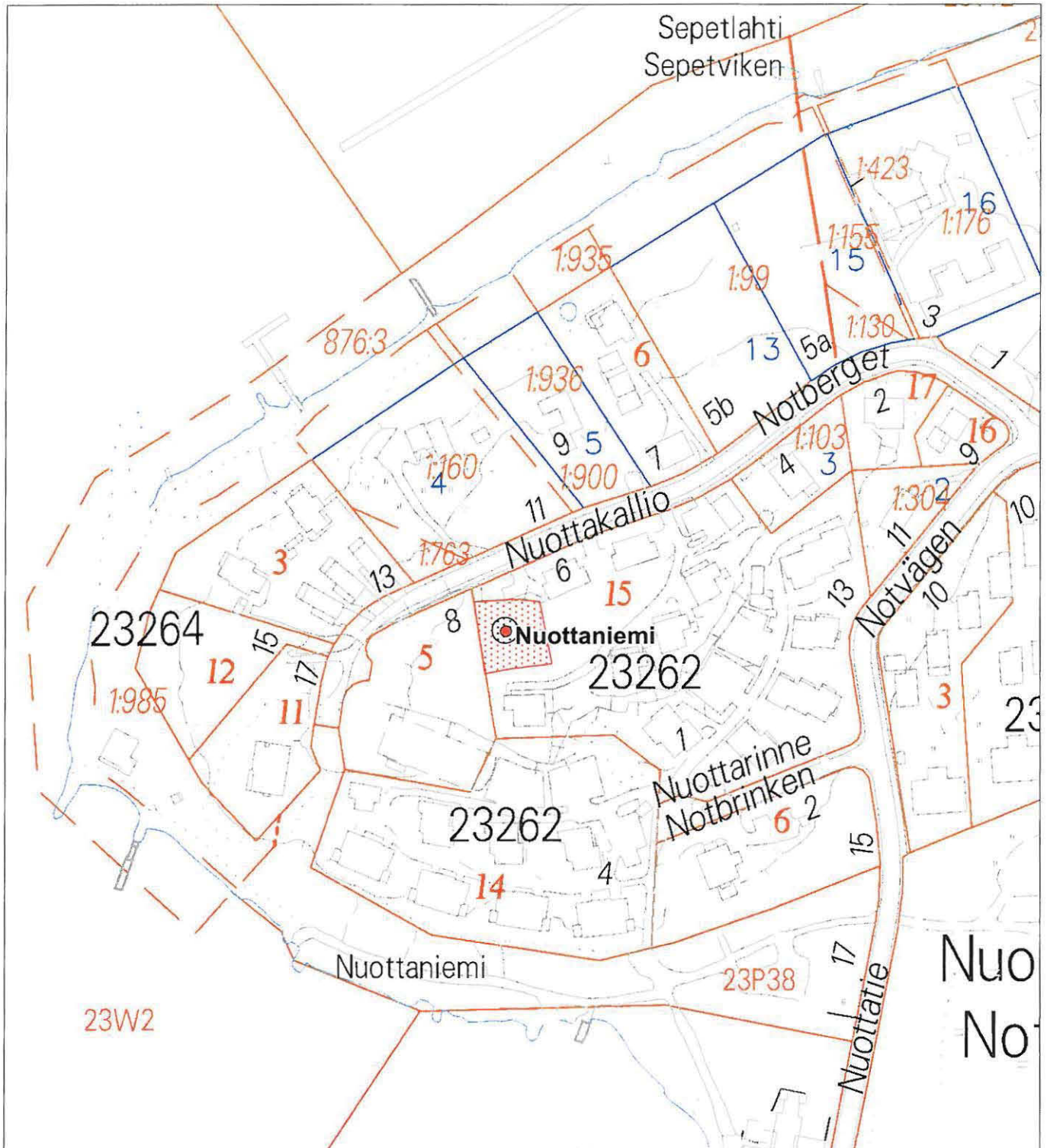
- kiinteä muinaisjäänös, keskikoordinaatti
- ▨ muinaisjäänöksen aluerajaus
- ▩ rakenteen, löytöalueen tai muiden havaintojen rajaus



- kiinteä muinaisjäänös, keskikoordinaatti
- ★ löytöpaikka
- ▨ muinaisjäänöksen aluerajaus
- ▣ rakenteen, löytöalueen tai muiden havaintojen rajaus



- kiinteä muinaisjäännös, keskikoordinaatti
- ★ löytöpaikka
- ▨ muinaisjäännöksen aluerajaus
- ▣ rakenteen, löytöalueen tai muiden havaintojen rajaus



- kiinteä muinaisjäänös, keskikoordinaatti
- löytöpaikka
- muinaisjäänöksen aluerajaus
- rakenteen, löytöalueen tai muiden havaintojen rajaus



ESPOON ETEÄOSIEN YLEISIKAAVA INVENTOINTI 190
S.-L. SEPPÄLÄ 2005



136180

GRANKULLA. ASUINPAIKKIA TALON KOHDALLA, PUUTARHASTA
JA METSIKÖSSÄ. TAKANA OIKEALLA MANKINJOKILAAKSO,
MUNAINEN MERENLAHTI/SALMI. LÖUNAASTA.



136172

BURGDAL. ASUINPAIKKALÖYTYJÄ MYNTILÄNTIEN
OIK. REUNASSA, JOSSA KAIVUVALUE EROTTUU.
KAAKOSTA.



136176 - 136177

SPERRINGS. PIHAMAALLA KOHDALLA MARJANTEELLA NOKKARISEN TALO,
JONKA VAS. PUOLELLA 1923 KATV. ALUE I JA OIK. PUOLELLA ALUE II.
PIHAMAAN TAKANA MÄIKYVÄLÄ PELLON 1923 ALUE III JA 1924 ALUE I.
KEIKULLI NIINMIKON SALMI, JOSSA MT VIRTAA PURO MANKINJOKEN.
KUVATTU TOIVOLAN TALON ITÄPUOLELTA. LÄNSILOUMAASTA.

↓ J

↓ T

↓

↓ S

H

↓

↓

↓ K

↓ B



176245 - 136247


MANKINJOKILAUKON ASUINPAIKKOJA. VAS. NAVUSTAN JÄRTBACKA, NAVUSTAN
KOHDALLA VAS. TOIVOLA, OIK. SPERRINGS, PELLOSSA HEMKÄRRIN ASUINPAIKAS,
RISTEYKSESSÄ TALON KOHDALLA KRONBURG. OIK. KUVAN ULKOPUOLELLE JATKAVA
BJÖRKBACKA. KUVATTU ESPOON KAUPUNGINMUSEON OPASTETAULUN
KOHDALLA PERINGINTEN MUTKASTA. ETELÄSIÄ/KAAKOSTA.

ESPOON ETELÄOSIEN YLEISKAAVAINVENTIOINTI 192
S.-L. SEPPÄLÄ 2005



136178

TOIVOLA. ALUE D. PULTARHASTA VEIJOHONN
KIVARMASTA TAIKEN OTEHU KIRVES (IKM 35185)
IN SITU. LONNASTA.



136179

TOIVOLA. ALUE D. HEINI HÄMÄLÄINEN PUU-
TARHASSA KIRVEN (IKM 35185) LÖYTÖPAIKALLA.
TAKANA TOIVOLAN TALO. OIK. KASVIMAA, JOSTA
KIVARTSI LÖYTÖJÄ. LONNASTA.

ESPOON ETELÄOSIEN YLEISKAAVA INVENTOINTI 193
S.-L. SEPPÄLÄ 2005



136248

VADSPÄNG MELLANKÄRR. ASUNPAIKKA METSÄMÄ-
VÄSSÄ PELLOSSA JA JATKUU MAHD. METSÄÄN.
TAKANA SPERRINGSIN PELTALAUKKA, PÖHJOISESTA.



136245

MOSSÄIKER. ASUNPAIKKA NOTKON TAKANA
KOHOAVAN PELLON YLÄREUNASSA, IGÄSVIHUNNEN
VASEMMALLA PUOLELLA, OIK. FORSBÄCKANTIE,
ETEÄSTÄ.



136185

JÄRTBACKA LÖNNINGEN. ASUINPAIKKA TAVSTALLA
NOUVEVASSA PELTIRINTEESSÄ HALVJÄRVEN JA
TUNPALLUNGEN RISTEYKSEN LUOTEISPUOLELLA. LUOTEESTA.



136187

KOIVULEHTU (JÄRTBACKA PÖHJOINEN). ASUINPAIKKA-
LÖYTYÄ ITÄVAIKTELLA TALOJEN KOHOALTA JA
MIDEN EDUSTALLA MÄKKIVÄISSÄ PELTIRINTEESSÄ.
LÄNSILOUNASTA.



136186

ERKULA I. ASUNPAIKKALÖYTÖJÄ TUNFAUINTIEN
ETELÄPUOLELLA, TALON TAKANA EROTUVALLA
KUNNARABELLA JA SEN YMPÄRISTÖSSÄ. ITÄKOILUUNSTA.



136184

BJÖRKDAL. ASUNPAIKKALÖYTÖJÄ RAUENNUKSEN
TIEMOILTA RINTEESTÄ. ETUALALLA HALUJÄRVENTIE.
LUOTEESTA.



136183

SPÖRSMÅL. ASUINPAIKKALÜYTÖJÄ PELLON JA
METSIKÖJÄ. VAS. HALVJÄRVENTIE. POHJOISESTA.



136231

BREDSTENSBACK. ASUINPAIKKALÜYTÖ PELLON
KELIALLA EKOTIALLA HARVANTIE. VAS.
LOUJÄRVENTIE. IDÄSTÄ.

ESPOON ETELÄOSIEN YLEISKAAVA INVENTOINTI 197
S.-L. SEPPÄLÄ 2005



136244

FAGERÄNGEN. ASUNPAIKKALÖYTÖJÄ TAKANA NÄKUVÄSÄN
PELLOSTA. KAAKOSTA.




136235

LAUNISÄKKER, JORREÄKKER. VAS. PELTOKUMPAKSELLA
JA TALON PIHAMMALLA LAUNISÄKKERIN ASUNPAIKKIA,
OIK. METSÄSAAREKKEEN OIKEANPUOLISELLA HARJANTELLA
JORREÄKKERIN ASUNPAIKKIA, ILEIK. RÄBÄCKANTIE,
Pohjoisesta.



136240-136242

TAIKANA
VAS. JA KSKK. MIEMIS STORÄNGEN, ETUALALLA URBERGA RIÄKKE, OIK. TAIKANA
LOUKKÄRSRÄGE. KUVIATTU ESPOON KAUPUNGINMUKSON OPASTETAULUN KOKHALTA,
ETELÄSTÄ.



136243

= URBERGET

URBERGAN KARTANON PIHAKALLIO SOPISI KALLIO-
MAALAUKSEEN. PAIKKOA EI OLE TUTKITTU. TAIKANA
TIEN PÄÄSSÄ RIÄKKEIN ASUINPAIKKA, KARTANO
VAS. KUVAAN ULKOPUOLELLA, ETELÄSTÄ.

ESPOON ETÄÄOSIEN YLEISKAAVINVENTOINTI - S.-L. SEPPÄLÄ 2005

199



136232-136236

TAKANA

VÄS. LOKKÄÄRES HAGEN ETÄÄINEN LÖYTÖALUE, ICE-SIIVELÄ: TRAKTORIN OIKEALLA PUOLELLA URBEERIAN RIÄKKE.
KIVATTU LOKKÄÄRES HAGEN PIHJOISELTA LÖYTÖALUELTA. ESPOON KAUPUNGINMUKTON OPASTETAUVU
TRAKTORIN KOHDALLA LOONÄREVENTIEN MUTKASSA. PÖHJÖISESTA.

ESPOON ETELAOSIEN YLEISKAAVA INVENTOINTI 2005
S.-L. SEPPÄLÄ 2005



136253

POTIKARS. ASUINPAIKKA (?) KUVAN KEISKELLÄ
NÄKYVÄSSÄ METSITTINEESSÄ PELLOSSA TAI TORPAN (OIK.)
PIHALLA. TAKANA ÄMMÄSSUON KATODPAIKKA. LOUMASTA.



136175

BRINKENS BACKA. ASUINPAIKKA VANHAN HIEKIKUOPAN
REUNASSA. ETUALALLA VAASANRINTEN TONTTI 1.
ETELÄKAAKOSTA.

ESPOON ETEÄOSIEN YLEISKAAVAINVENTOINTI 201
S.-L. SEPPÄLÄ 2005



136174

MÄNTYMÄKI. ASUINPAIKKA SISÄMAANTIEVARRESSA
SIJAITSEVILLA TOMTIMAILLA. VAS. MÄNTYMÄKI, OIK.
KUVAN ULKOPUOLELLA SÖGSHUDDAN. LÄNNESTÄ.



136173

MYNÄ. ASUINPAIKKA VANHAN HUKKAKUOPAN REUNASSA VAS.
HEIM HÄMÄLÄIMEN MEJANDERIN ICAIV. ALUEEN (1952)
(PETTÄMÄITÄ)
KOHDALLA. LÄNNESTÄ.

ESPOON ETELÄOSIEN YLEISKAAVA-INVENTIOINTI 202
S.-L. SEPPÄLÄ 2005



136171

BENSULS. ASUINPAIKKA ENTISESSÄ PELLOSSA,
JOIKA KASVIA KUUSIMETSÄÄ. ETVALALLA
HANSATIE. IDÄSTÄ.



136223

LILL-INGÅLA. ASUINPAIKKALÖYTÖJÄ ENTISEN
HIETIKAKUOPAN REUNASSA, JOIKA ON NYT
PUISTOALUEENA. ETVALALLA KÖYSITIE.
ETENIKAAKOSTA.

ESPOON ETEVÄOSIEN YLEISKAAVAINVENTIOINTI 2003
S.-L. SEPPÄLÄ 2005



136146

LILLHEMT TORSBACKA. ASUINPAIKKI TALON TAKANA
METSIKÖSSÄ, ENTISESSÄ HIEKKAKUOPASSA JA PIHA-
MAALLA. ETUALUELLA TUURINMÄENTIE. ETÄÄSTÄ.



136157

VIIRUKALLIO. PÄHÄSTI HAJOTETTU RÖYKKIÖ
(KALLIOVA (MUSTLAXBERGEN). TAUSTALLA
ESPOONLAHTI. KOILLISESTA.

ESPOON ETELÄOSIEN YLEISKAAVAINVENTOINTI 204
S.-L. SEPPÄLÄ 2005



136159


BASTVIK KASBERGET. RÖYKKIÖ KUMMELBERGETILLÄ.
TAUSTALLA ESPOONLAHTI JA SAUNALANDEN
UUSI ASINTOALUE. KOILLISESTA.



136158

BASTVIK KASBERGET. RÖYKKIÖKIVEYSTÄ,
TAUSTALLA ESPOONLAHTI. POHJOISESTA.

ESPOON ETELÄOSIEN YLEISKAAVINVENTOINTI 2005
S.-L. SEPPÄLÄ 2005



136162

KORSNÄS. RÖYKKIÖT KALLIOLLA TALOJEN VÄUSKILLÄ
MIEHRAALVEELLA. ETELÄSTÄ.



136163

KORSNÄS. NÄKYMÄ SUUREMMALTA RÖYKKIÖLTÄ
ESPOONLAHDELLE. OIK. PIENEMPI RÖYKKIÖ, JOTA
HAJOTETTU ÄSKETTÄIN. POHJOISKOILLISESTA.

ESPOON ETEÄOSIEN YLEISKAAVA INVENTOINTI 206
S.-L. SEPPÄLÄ 2005



136164

KORSNÄS. PIENEMPI RÖYKKIÖ HAJOTETTU ÄSKETÄIN.
KIVET LEVITETTY KALLIOLE. POHJOSESTA.



136165

KORSNÄS. PIENEMMÄN RÖYKKIÖN KIVET
LEVITETTY KALLIOLE. ITÄKOILLISESTA.

ESPOON ETELÄOSIEN YLEISKAAVAINVENTIOINTI 207
S.-L. SEPPÄLÄ 2005



136168

SKRATTBERGET, ETEÄ (SANDVIK). RÖYKKÖ KALLIOLLA
TALOJEN VÄLISELLÄ VIHKRALVEELLA. LOUNDASTA.



136160

SKRATTBERGET, ETEÄ (SANDVIK). NÄKYMÄ
RÖYKKÖLTÄ RISTINIEMENTIELLE JA ESPOONLAHDALLE.
KALLIUIKSESTA.

ESPOON ETELÄOSIEN YLEISKAAVA INVENTOINTI ²⁰⁸
S.-L. SEPPÄLÄ 2005



136166
SKRATTBERGET. RÖYKKÖ KALLIOILLA. TAUSTALLA
ESPOONLAHTTI. OIK. TAKANA RIVITALOTYÖMAA.
IDÄSTÄ.



136167
SKRATTBERGET. RÖYKKÖ KALLION LAELLA.
VAS RIVITALOTYÖMAAN AITA, JOICA ULOTTUU
TILARAJAA PITÄEN MUINAISJÄÄNNÖKSEN REUNAA.
LÄNSILUOTEESTA.

ESPOON ETELÄOSIEN YLEISKAAVA INVENTIOINTI 2009
S.-L. SEPPÄLÄ 2005



136168

SÖKÖ. RÖYKKIÖ KALLOKOHOUMALLA RIVITALON
PIHAMAAALLA. TAVSTALA SOUKANLAHTI.



136169

SÖKÖ. RÖYKKIÖ RIVITALON PIHAMAAALLA.
KIVIÄ LEUTELTY ÄSKETTÄIN. LOUNAASTA.



136229

SUNDS KASABERGET, ITÄINEN RÖYKKIÖ (HUURAE 220)
KALLIOLLA, LÄNSILOVNAASTA.



136227

SUNDS KASABERGET, LÄNTINEN RÖYKKIÖ (HUURAE 221)
KALLIOLLA ETELÄKAAKOSTA.

ESPOON ETELÄOSIEN YLEISKAAVA INVENTOINTI 211
S.-L. SEPPÄLÄ 2005



136224


KAITANS SJÄLÖBERGET. LOUNAINEN RÖYKKÖKIVELYS
(HUURRE 222) LÄNTISEN LAAN KALLIOLLA. OPASTE
HÄVINNYT. LÄNSILOUNAASTA.



136226

KAITANS SJÄLÖBERGET. LÄNTISEN LAAN RÖYKKÖKIVELYS
(HUURRE 222) KALLIOLLA. TAUSTALLA KOIKISEN
LAAN RÖYKKÖ (HUURRE 223). LOUNAASTA.

ESPOON ETELÄOSIEN YLEISKAAVA INVENTOINTI 212
S.-L. SEPPÄLÄ 2005



136225

KAITANS SJÄLÖBERGET. KOULUNEN RÖYKKIÖ (HUURRE 223)
KALLIOLLA. TAUSTALLA SUOMENOJAN VENESATAMA.
LUOTEESTA.



136155

LADUSVEDÄNCEN. RÖYKKIÖ (HUURRE 224) METSIKISSÄ
LEHTIKASKEITEN POHJOISPUOLELLA. TAUSTALLA
MUNAINEN MERENLAHTI, NYK. LEHTIKASIKEN PUISTO.
POHJOISLUOTEESTA.

ESPOON ETEÄOSIEN YLEISKAAVA INVENTOINTI 213
S.-L. SEPPÄLÄ 2005



136154

BOLARSKOG MARÄNGEN. RÖYKKIÖ METÄSSÄ
PUOLAR METSÄN SAIRAALAN TAKANA. LÄNNESIÄ.



136151

BOLARSKOG. RÖYKKIÖ KALLOLLA. TAUSTALLA
MUNAINEN MERENLAHTI, MYKYNEN PINNOONPURON
LAAKSO. KOILUISESTA.

ESPOON ETELÄOSIEN YLEISKAAVAINVENTOINTI 214
S.-L. SEPPÄLÄ 2005



136140

BOLARSKOG VIDEBO. RÖYKKÖ PIHAMAAN REUNASSA.
TAUSTALLA MUINAISEN MERENLAHTI JA HARVIMÄENTIE.
ITÄKOILLUSESTA.



136150

BOLARSKOG VIDEBO. RÖYKKÖ KALLION PÄÄLLÄ
MUINAISEN MERENLAHDEN TUNTUMASSA.
OIK. HARVIMÄENTIE. LOUNAASTA.



136214

STORHEMT. MUINAISVÄÄNNÖS VAS. KROMITIN
LOUMASPUOLISESSA METSÄRINTEESSÄ.



136215

STORHEMT. MÄEN KAAKKOISRINNETÄ. RÖTKÖÖT
HUURRE 230-232. ITÄKAAKUSTA.

ESPOON ETELÄOSIEN YLEISKAAVA INVENTOINTI
S.-L. SEPPÄLÄ 2005

216



136216

STORHEMI. MÄEN KAAKKOISRINNETÄ. HUURTEEN
RÖYKKÖT 231-237. LOUNAUSTA.



136220

STORHEMI. RÖYKKÖ 235 (HUURRE) KALLION
LAELLA. KIVET ASETTU SUORAAN RIVIIN.
LÄNSILUOTTESTA

ESPOON ETELÄOSIEN YLEISKAAVA INVENTOINTI 217
S.-L. SEPPÄLÄ 2005



136217 MAAKIVELINEN
STORHEMT. RÖYKKIÖ 238 (HUURE 1962) MOKKENY.
MAASTOSSA. TAUSTALLA KROMITTEN TALOJA, LOUNAASTA.



136218

STORHEMT. VANHAN PELTOLOHICON NURKKA KROIVU
SEIVÄSTI ETUALALLA. TAICANA ICUMPARCELLA
RÖYKKIÖ 242 (HUURE 1962). LOUNAASTA.

ESPOON ETELÄOSIEN YLEISKAAVAINVENTIOINTI
S.-L. SEPPÄLÄ 2005

218



136251

GÄDDVIK KASABERGET. TUTKITUN JA ENTISTETYN
RÖYKKIÖN^{KIVET} (HUURRE 243) ON VIKRITETTY TASANTELLIA
VIKRITSEEN NOLKAN. TAUSTALLA VESITORNI. KAAKOSTA.



136252

GÄDDVIK KASABERGET. KIVYYS (HUURRE 244). TD. NÄK.
LUONNONKIVIKKOA, JOTA ON KAIVELTU. IDÄSTÄ.
TALONA VESITORNI.

ESPOON ETELÄOSIEN YLEISKAAVA INVENTOINTI 219
S.-L. SEPPÄLÄ 2005



136213
KASKRÖDSELBACKEN. RÖYKKIÖITÄ JA PENGURRYSTÄ
MÄEN ETELÄRINTEESSÄ. TAUSTALLA ICKHÄ II:N
JA TURUNVÄYLÄN LUTTYMÄ, LUOTTESTA.



136212
KASKRÖDSELBACKEN. RÖYKKIÖ MÄEN LÖUNALS-
RINTEESSÄ ICKHÄ II:N LÄNSIPUOLELLA. TAUSTALLA
TÄYTTÖMÄN AUKKA, KOILLISESTA.

ESPOON ETELÄOSIEN YLEISKAAVAINVENTIOINTI
S.-L. SEPPÄLÄ 2005

220



136208

ORMBERGET. HAJOTETTUA RÖYKKIÖKIVESTÄ
MÄEN LÄNSIRINTTESSÄ OLVAN HIHTOMÄEN JA
AJOURAN REUNASSA. LÄNNESTÄ.



136202

ORMBERGET. RÖYKKIÖ (HVVURE 255) KALLON
LUKKA MÄEN LÄNSIREUNASSA. ETEÄIKAAKOSTA.



136203

ORMBERGET. RÖYKKÖ (HUURE 255) IALLON LÄHEI-
MÄEN LÄNSIRINTESSÄ, POHJOISLUOTTESTA.



136204

RÖORMBERGET. RÖYKKÖN 255 KETKELLE
TEHTY TULSIJA, JUSSA PIDETÄN ÄSKETTÄIN
NUOTIOTA, ETELÄSTÄ.

ESPOON ETEÄOSIEN YLEISKAAVA INVENTOINTI 222
S.-L. SEPPÄLÄ 2005



136205

ORMBERGET. RÖYKKIÖT KALLON KOILLISOSASSA.
ETUALALLA 257 (MUUREE 1962), TAKANA VAS. 259
JA OIK. MÄLLE JOHTAVAN POLUN VARRESSA 258. KAAKOSTA.




136206

ORMBERGET. RÖYKKIÖT KALLON KOILLISOSASSA.
ETUALALLA POLUN RUVNASSA 258, TAKANA
VAS. 257 JA OIK. 259. KOILLISESTA.

ESPOON ETEÄOSIEN YLEISKAAVAINVENTOINTI 223
S.-L. SEPPÄLÄ 2005



136207
ORMBERGET. RÖYKKIÖ 260 (HUURRE 1962) JA
HAJOTTEJEN RÖYKKIÖIDEN KUIVI MÄNKI
LÄNSIRINTEESSÄ, POHJOISESTA.



136210 - 136211
ORMBERGET. PEUDJEN REUNUSTAMA MÄNKI KROTTUU
HUUN YMPÄRISTÖSSÄÄN. PELLOSSA LOIVA TERRASSI
JA MUMMASTRANAMUODOSTUMA (n. 15 m mpy). LOUNKASSA.



136170

OTANIEMI. RÖYKKÖ ILLIOJA TEKKARI-
KYLÄSSÄ JÄMERÄNTAIPALLEN VARESSA.
RÖYKKÖ OUVUTTU 1952. ILLIOSESTA.



136221

SMEDSBY. RÖYKKÖ METSIKÖSSÄ RINTEN ETLÄ-
ÖSSÄ. TAUSTALLA KAUNIAISTEN PUOLELLA (KERANKUJA)
OLEVA TALO. IKAAKOSTA.



136147

DÄVITS. KALMISTO TALON PIHALLA OPASTETAULUN
KOHDALLA. TAKANA Uusi TALO TONTTUA, JOKA
KÄYTTÖ MUMMAISEN RANTATÖRMÄN RÄUMÄÄN.
MUNASJÄÄNNÖS ON MAHO- ULOUNUT ALUELE. KALL.



136230

TERÄSMÄIKI HUNGIKKO. HAJOTETTU RÖYKKÖ
KALLIOLLA. ITÄKAAROSIA.

ESPOON ETELÄOSIEN YLEISKAAVAINVENTIOINTI 226
S.-L. SEPPÄLÄ 2005



136194

VÄSTERÄNGEN, RÖYKKÖ 1 ETUALALLA JA RÖYKKÖ 2
POLKUN RISTEYKSESSÄ. TAKANA LEPPÄVAARAN
PUISTON PELTOAUKEA. LUOTEESTA.



136258

136259

VÄSTERÄNGEN JA MONIKKO. VAS. METSIKÖSSÄ KUNTOPOLUN MOLEMMAN
PUOLIN. OIK. PELLON REUNASSA JA METSIKÖSSÄ KUNTOPOLUN KOHDALLA.
KUVATU MONIKKOPURON SILLALTA, IKAALOSTA.

ESPOON ETEÄOSIEN YLEISKAAVAINVENTOINTI 227
S.-L. SEPPÄLÄ 2005



136156

TILLINMÄKI-TILLINTIE. ASUINPAIKKALÖYTÖJÄ
URHEILUKENTÄN REUNAN HIEKKALUKKAVIKSESTA,
KOTIVUN KOHDUSTA. TAUSTALLA TILLINMÄKI, ETU-
AUALLA TILLINTIE. LÄNSILÖUNNASTA.



136152

HIDENKUKKAANTIE. ASUINPAIKKALÖYTÖJÄ
HIDENKUKKAANTIEN MUTKASSA, OIKKANPUOLEISESSA
LEIKKAVIKSESSA. VAS. BOLARJICOGIN RÖYKKÖ-
KALLUOLLA. IKAUKOSTA.



136188

JÄRTBACKA S (ETELÄINEN). ASUINPAIKKA LÖYTÖJÄ
VASEMMALLA OLEVASTA PELOSTA FUNFALLINTIEN HALUSÄRVENTIEN
ETELÄPUOLELTA. TAKANA OIK. HIEKKAUKON RYUNSSA
JÄRTBACKAN TUHOUNUT ASUINPAIKKA. IKA-KUSTA



136153

MAARINNIITTY. FUN RÖYKKÖ METSIKÖSSÄ. TAUSTALLA
PUOLARMAAREN MUIININEN MURENLAKSI, JOSSA
NYKYSIN VIRTAA PUOLARENPURO PINNOONPURON.
POTHOISESTA.

ESPOON ETELÄOSIEN YLEISKAAVAINVENTIOINTI 229
S.-2. SEPPÄLÄ 2005



136181

GRANUD. ASUINPAIKKALÖYTÖJÄ KETKELÄ NÄKYVÄN
GRAVDIN TALON EDUSTALTA SIKI ETUALALTA
SÄGARSIN TILAN PELLOILTA. IDÄSTÄ.



136182

ERIKULLA 2. ASUINPAIKKALÖYTÖJÄ PELDKUNPARSEN
ETELÄRIMINESTÄ (TALONNA). KUVATTU TUNFALUN-
TIELTÄ. PORNOSLUOSTESTA.



136198

LEPPÄSILLANPUISTO, ASUINPAIKKUA SIJAINNUT PELLON
REUNASSA SÄHKÖUNJAN ALUE. KUNTOKIHARA ON
RAUENNETTU MURAJÄÄNNÖKSEN PÄÄLLÄ IDÄSTÄ.



136199

LEPPÄSILLANPUISTO. ASUINPAIKKUA LÖYDÖT SÄHKÖUNJAN
KOHDALLA, KUNTOKIHARAN ALUE JA ETELÄREUNASSA.
TAUSTALLA LEPPÄVÄARAN URHEILUPIIKKA.
LÄNSILUOTEESTA.



136192

URHEILUPISTO. ASUNPAIKKA RINTESSÄ PUURUOKAN
MOLEMMAN PUOLIN. LÖYTÖJÄ ON OTRU TALLEN
KRYTYSISET OJALUKKAKSESTA. METSI HÄMÄLÄINEN
KUNNAN KEIKKOORDINAATTIN KOHDILLA. KAUKOISTA.



136250

NUOTTANIEMI. RÖYKKÖ ASUNTOALUEEN KEIKKO
KALLON. TAUSTALLA NUOTTA LAHTI IDÄSTÄ.



136200

TÄHTIMÖTIE 3. RÖYKKIÖ 2 HAJOTETTUNA
PAIKOITUSALUEEN LÖUNALSPÄÄSSÄ VEISAKOSSA.
ETELÄIKKAKOSTA.



136190

PAINIITTI. RÖYKKIÖ MATAALUT KOHDUNALLA,
JOTA REUNASTAVAT METSITTINEET VIJELYPALSTOJEN.
LÖUNASTA.



136191

PAINIITTY 2. RÖYKKÖKIVEYSTÄ METSIKÖN
REUNASSA. POKKOISKILUSESTA.



136222

STENSSIG. RÖYKKÖKIVESTÄ KALLUKOHOUKALLA.
TAUSTALLA ANNA-MUORENTIEN 9-11 KOILLISET
TALO. KATUKOUSTA.

ESPOON ETELÄOSIEN YLEISKAAVA INVENTOINTI 235
S.-L. SEPPÄJÄ 2005



136260

MONIKKO. ASUINPAIKKALÖYDÖJÄ POLUN KOHDALTA
JA PELLOSTA. TAUSTALLA MUINAINEN PERKUNLÄHTI,
NYK. MONIKKOPURO JA LEPPÄVAARANPUISTO. POHJOISESTA.

↓L

↓V

↓M



136205

VAS. LEPPÄSILLANPUISTO, KETIKULLA VÄSTERRÄNCON,
OIK. NOUSEVAN PELLON NIKKASSA JA METSIKÖISA
MONIKKO. KUVATTU TURUNTELTA. ETUALALLA
LEPPÄVAARAN URTTELUPUUSTO. ETELÄKAAKOSTA.



136148

MÖILIMÄENPELTO. ASUINPAIKKALÖYTÖJÄ PELLOSSA.
HEINI HÄMÄLÄINEN YHDEN LÖYTÖPAIKAN KOHDALLA.
TALUSTALLA NYGRANNAS. PORNOSIESTA.



136201

FRIDEBORG B. RAITAKAUTINEN LÖYTÖPAIKKA (MAHD.
IÄTKÖ TAI HAUTA) OIK. ARMAS LAUNIKSEN KADUN
NRO 5 KOHDALLA. LÖYTÖPAIKKA ON KOKONAAN TUHOUTUNUT.
ETÄKAAKOSTA.



136254

KUMINKAAN KARTANO. RÖYKKIÖ TAI LAITUMUS, JOSTA
LÖYDETTI IGVIKALTSIA ESINEITÄ (KM 1958:1-2).
TAKANA ESPOONKRUUNUN TALOJA. LÄNSILOUNAASTA.



136256

KUMINICAN KARTANO. RÖYKKIÖSSÄ ON SUORA
REUNAKIVEYS. KIVENS JÄTKEV RIVIN VAS. PUOLELLA
MAANTASASENA. OIK. LAIDASSA ESUALAUA KUIPAA,
JOSTA ESINEET OVAT MAHD. LÖYTYNEET.
TAUSTALLA MAMUN JOUKI LAIKSOJA. ETEIKKAAKOSTA.