

KARJAA 1 peruskartta 2014 05 Pojo
x = 6053 x = 60 60
y = 79 73 y = 79 74
z = 37 z = n. 37
(= kesän -81 kaiv. koordinaatit)

Tricol

kivikautinen asuinpaikka, luokka II

Kylä: Läpp

Tila: Tricol Oy, kortteli 7010, tontti nro 9

Maanomistaja: Kiinteistö Oy Karjaantena

Löydöt ja tutkimukset: KM 20581 saviastianpaloja. Rva Lisbet Jung 1979.

Ks. verif. kartta.

KM 20693:1-10 asuinpaikkalöytöjä. Rva Lisbet Jung 1979. Ks. verif. kartta.

KM 20694 vasarakirves. Autoilija Rolf Ramstedt 1979.

KM 21362:1-50 asuinpaikkalöytöjä. Kaivaus HuK Leena Ruonavaara 1981.

KM 21380 hioin. Lisbet Jung 1980.

Syksyn 1981 inventoinnin yhteydessä ei tehty löytöjä.

Löytöpaikan sijainti ja maasto: Löytöpaikka sijaitsee noin 2 km linnuntietä lounaaseen Karjaan rautatieasemalta, Lohja - Hanko-tien luoteispuolella noin 2 km Lappträsketin pohjoispäästä länteen. Paikka on NE - SW-suuntainen harjanne loivalla, suohon viettävällä metsäisellä lounaisrinteellä.

Muinaisjäännöksen kuvaus: Edellä mainituista löydöistä KM 20581 ja KM 20693 on saatu talteen Tricol Oy:n tehdashallin rakentamisen ja sen pihan raivaamisen yhteydessä. Ks. Siiriäisen ja Taavitsaisen tark. kert. top. arkistossa, 1979.

KM 20694 on löytynyt irtomaakasasta, joka oli tuotu Tricol Oy:n tontilta. KM 20581 luetteloidut saviastianpalat ovat löytyneet samasta paikasta, josta irtomaa oli ajettu. Tehdashallin alueelta ja sen pihapiiristä on muinaisjäännös tuhoutunut perusteellisesti. Kesän 1981 kaivauksen yhteydessä todettiin muinaisjäännöstä olevan jäljellä Tricolin tehdashallin länsi- ja lounaispuolelle jäävässä rinteessä. Ks. Leena Ruonavaaran kaiv. kertomus top. arkistossa. Ks. yksityiskohtakartta s. Syksyn 1981 inventoinnin yhteydessä tutkittiin, onko asuinpaikkaa jäljellä muualla tehdashallin ympäristössä ja tehtiin seuraavia havaintoja: Aluksi tarkastettiin Tricolin mäen itärinne, mm. siellä olevan 10 x 10 m suuruisen vanhan hiekkakuopan reunat. Löytöjä ei tehty, joskin yhdessä kohdassa näkyi profiilissa vähän tummempaa maata. Hiekkakuopasta 30 m länteen, noin 15 m tehtaan maaleikkauksesta kaakkoon olevaan vajomaan, paikalle, joka tulee jäämään kadun alle, tehtiin 40 x 40 cm kokoinen ja 30 cm syvä koekuoppa. Maa vaikutti sotketulta, pohjalla oli kiviä, mutta mitään asuinpaikkaan viittaavaa ei havaittu. Tricolin tehtaasta 100-200 m lounaaseen tehtiin 4 koekuoppaa. Maa oli karkeaa, kuopat löydöttömiä. Koekuopat olivat 35-40 m korkeudella. Tricolin lounaispuolella nykyään metsittyneen pellon laidassa oli näkyvissä savea. Paikan korkeus 32,5-35 m. Tricolista noin 50 m länteen tehdyissä koekuopissa oli vahvasti hyvää hiekkaa, mutta ei löytöjä.

Valokuvat: Kuvat 1-2 (f. 54502-54503). Kuva 1. Yleiskuva Tricolin alueesta. Asuinpaikkalöytöjä auton lähetyviltä. SE. Kuva 2. Yleiskuva Tricolin alueesta. Rinteessä suoritettu kaivaus. NE.

- Ks. peruskartta s.
- Lisäyksiä:

KARJAA 2 peruskartta 2014 05 Pojo
 x = 60 82
 y = 79 49
 z = 40-42,5 m

Hulubäckberget 1

kiviröykkiö, mahdollisesti varhaismetallikautinen, luokka II

Kylä: Läpp

Tila: Bäljars RN:o 1:25

Maanomistaja: Karjaan kaupunki

Löydöt ja tutkimukset: -

Syksyn 1981 inventoinnin yhteydessä ei tehty löytöjä.

Löytöpaikan sijainti ja maasto: Röykkiö sijaitsee noin 2 km länsilounaaseen linnuntietä Karjaan rautatieasemalta. Hulubäckbergetin melko tasaisella, vain hieman etelään viettävällä etelä - etelälounaisrinteellä. Noin 15 m etelään röykkiöstä alkaa jyrkempi rinne. Alueella kasvaa mäntyvaltaista havumetsää; aluskasvillisuus mustikanvarpuja ja ruohoa.

Muinaisjäännöksen kuvaus: 5,10 x 3,80 m kokoinen matala röykkiö, jonka itä-kaakkoisreunassa on iso maakivi, muuten samankokoisia pienehköjä kiviä kahdessa (?) kerroksessa, aivan maantasainen.

Valokuvat: Kuva 3 (f. 54505). Matala röykkiö, kuvassa etualalla. NW.

- Ks. peruskartta s.

- Lisäyksiä:

KARJAA 3 peruskartta 2014 05 Pojo
x = 60 90
y = 79 74
z = 35 m

Hulubäckberget 2

mahdollisesti esihistoriallinen asuinpaikka, luokka II

Kylä: Läpp

Tila: Bäljars RN:o 1:25

Maanomistaja: Karjaan kaupunki

Löydöt ja tutkimukset:

Syksyn 1981 inventoinnin yhteydessä ei tehty löytöjä.

Löytöpaikan sijainti ja maasto: Paikka sijaitsee Hulubäckbergetin kaak-
koisrinteessä, sen eteläpuolella olevan suon laitaa seuraavan polun
varressa, kohdassa, jossa metsä tekee pienen niemekkeen, suon laidan
keskivaiheilla, noin 15 m suon laidasta polun eteläpuolelle. Paikka
on melko tasainen, vain hieman etelään viettävä havumetsää kasvava
rinne. Aluskasvillisuus on varpuja ja sammalta.

Muinaisjäännöksen kuvaus: Koekuopassa 25 cm syvyydessä, 10 cm humus-
kerroksen alapuolella näkyi tummaa maata, nokimaaläikkiä, ainakin
60 x 60 cm suuruisella alalla, välissä hienoa savensekaista hiekkaa.

- Ks. peruskartta s.

- Lisäyksiä:

KARJAA 4 peruskartta 2014 05 Pojo
x = 60 66
y = 79 98
z = 35-32,5 m

Åsbacka

kivikautinen löytöpaikka, luokka II

Kylä: Lämp

Tila: Åsbacka RN:o 1:11

Maanomistaja: Rva Ester Öhman, Lämp 10300 Karjaa

Löydöt ja tutkimukset: KM 20709, käyttöjälkinen kiviesine. Rva Lisbet Jung 1979.

Syksyn 1981 inventoinnin yhteydessä ei tehty löytöjä.

Löytöpaikan sijainti ja maasto: Paikka sijaitsee 1,8 km linnuntietä lounaaseen Karjaan rautatieasemalta Åsbackan tilan päärakennuksesta noin 20 m kaakkoon olevan perunamaan lounaispäässä. Perunamaa viettää loivasti kaakkoon, ympäristö pihamaata, jossa omenapuita ja viinimarjapensaita. Noin 40 m päässä kaakossa Hanko - Karjaa-rautatie.

Muinaisjäänneksen kuvaus: Ei mitään maanpäällisiä jälkiä muinaisjäänneksistä.

- Ks. peruskartta s.

- Lisäyksiä:

KARJAA 5 peruskartta 2014 08 Karis
 x = 60 78-88
 y = 80 58-70
 z = n. 20-32 m

Dragongatan

kivikautinen ja epineoliittinen asuinpaikka, osaksi luokka II, osaksi luokka III

Kylä: Läpp

Tila: Östergård RN:o 2:21

Maanomistaja: Greta Luomanen

Löydöt ja tutkimukset: KM 20686:1-9 asuinpaikkalöytöjä. Rva Lisbet Jung 1979.

KM 20915:1-36 asuinpaikkalöytöjä. Kaivaus FK Anja Sarvas 1980.

Syksyn 1981 inventoinnin yhteydessä tehdyt löydöt:

KM 21363:1-7 asuinpaikkalöytöjä.

Löytöpaikan sijainti ja maasto: Dragongatanin löytöpaikka sijaitsee noin 1,2 km Karjaan rautatieasemalta linnuntietä lounaaseen. Löydösten itäreunan muodostaa Dragongatan, eteläreuna on pellon ja metsän rajassa 20-25 m käyrien välissä noin 300 m länteen Dragongatanista. Pohjoisraja on Tammisaarentien pohjoispuolella 30-35 m käyrien paikkeilla. Maasto on etelään viettävää rinnettä, joka kasvaa mäntyvaltaista havumetsää, aivan eteläreuna peltoa, hiekkapohja, 20 m alapuolella tulee luoteesta Lepinjärveen virtaava oja. Tammisaarentien kohdalla ollut ilmeisesti terassi, josta parhaat löydöt. Paikan pohjoispuolella kohoaa Lohjan harju yli 40 m korkeuteen.

Muinaisjännöksen kuvaus: Ei maanpäällisiä merkkejä, paitsi Tammisaarentien pohjoispuolella vajoamia, mahdollisesti asuinuoppia. Dragongatanin ojassa ja Tammisaaren tien pohjoispuoleisessa ojassa merkkejä asuinpai-

kasta. Tammisaaren tien ja Dragongatanin rakentamisen yhteydessä tuhoutunut paras alue. Metsäsaareke Tammisaaren tien ja pellon välissä tutkittu, ks. A. Sarvaan kaiv. kertomus top. arkistossa, siirtynyt III luokan alueeksi.

Valokuvat: Kuvat 4-6 (f. 54509-54510, 54524, 54551). Kuva 4 Tammisaaren tien pohjoisreuna, josta asuinpaikkalöytöjä lyhtypylvään ja taulun lähettyviltä. Kuvat 5-6 yleiskuvia asuinpaikasta.

Diat: 5465-5468 yleiskuvia Dragongatanin löytöpaikasta.

- Ks. peruskartta s.
- Lisäyksiä:

KARJAA 6 peruskartta 2014 08 Karis
 x = 60 55
 y = 80 35
 z = 20-25 m

Sunnandal

rautakautinen asuinpaikka, luokka II

Kylä: Läpp

Tila: Östergård 2:21

Maanomistaja: Greta Luomanen

Löydöt ja tutkimukset: -

Syksyn 1981 inventoinnin yhteydessä tehdyt löydöt:

KM 21364:1-3 asuinpaikkalöytöjä

Löytöpaikan sijainti ja maasto: Paikka sijaitsee 1,8 km linnuntietä Karjaan rautatieasemalta lounaaseen, Bäljarsin tilalle johtavan tien itäpuolella, Fridhemmetin talon ja Östergårdin tilan omenatarhan välisellä pellolla, noin 80-100 m etelälounaaseen Fridhemmetistä. Paikka on voimakkaasti itään viettävä peltorinne.

Muinaisjäännöksen kuvaus: Paikalle tulevan uuden tien länsireunaan tehdystä 50 x 50 cm suuruisesta, 40 cm syvästä koekuopasta tuli paksun noin 30 cm peltomullan alta hienoa vähän likaiseksi värjäytynyttä hiekkaa. Pellon pinnasta löytyneen saviastianpalan kohdalle, paikkaan joka sijaitsi noin 4 m tien reunasta itään ja 13 m pellon lounaisnurkassa olevasta ladosta pohjoiskoilliseen tehtiin toinen, 65 x 70 cm suuruinen koekuoppa, jossa 30 cm paksun peltomullan alla oli 35-40 cm paksu kerros kulttuurimaata.

Asuinpaikan länsi- ja luoteispuolelle jäävät kalliot tarkastettiin myös. Mitään kiinteään muinaisjäännökseen viittaavaa ei havaittu. Kallion koillisrinteeseen kaivettiin yksi koekuoppa. Siinä maa oli puhdasta (ks. s.).

Valokuvat: Kuvat 5-6 (f. 54511, 54521-54525). Kuva 5. Yleiskuva Sunnandalin löytöpaikasta. Paikka kuvassa näkyvän ladon vieressä. WNW.

Kuva 6. Yleiskuva asuinpaikasta. W.

Diat: 5469-5470 yleiskuvia asuinpaikasta.

- Ks. peruskartta s.

- Lisäyksiä:

KARJAA 7 peruskartta 2014 08 Karis
x = 60 40
y = 80 92
z = noin 17 m

Östergård

metallikautinen asuinpaikka ja kalmisto, luokka II

Kylä: Läpp

Tila: Östergård RN:o 2:21

Maanomistaja: Greta Luomanen

Löydöt ja tutkimukset: KM 20700:1-7 rautakautisia ja keskiaikaisia asuinpaikkalöytöjä. Rva Lisbet Jung 1979.

KM 21238:1-262 rautakautisia asuinpaikkalöytöjä.
Kaivaus T. Heikkurinen 1981.

Syksyn 1981 inventoinnin yhteydessä tehdyt löydöt:
KM 21373:1-8 asuinpaikkalöytöjä. Kts. kohde 13 s.

Löytöpaikan sijainti ja maasto: Kaivauskohde sijaitsee noin 1,5 km etelälounaaseen Karjaan rautatieasemalta, Östergårdin tilan maalla, päärakennuksesta noin 600 m itään olevalla pellolla, sen itälaidassa. Kaivauskohteen eteläpuolella sijaitsee Lepinjärvi noin 300 m päässä. Kaivauskohde sijaitsi tasanteella, joka laskee jyrkästi etelään ja itään ja loivasti länteen. Korkeuserot koko peltoalueella ovat melko suuret, noin 10 m luokkaa. Kaivetun alueen yli rakennetaan talven 1981-82 aikana Karjaan uusi ohitustie, kantatie 53.

Muinaisjäännöksen kuvaus: Kts. Tuula Heikkurisen kaivauskertomus top. arkistossa.

Valokuvat: Kuvat 6-7, 17 (f. 54522, 54540, 54542), yleiskuvia, kuvattu W ja WSW. Diat: 5482-5483.

- Ks. peruskartta s.
- Lisäyksiä:

KARJAA 8 peruskartta 2014 07 Snappertuna
 x = 59 96
 y = 80 41
 z = 21-22 m

Bäljars

rautakautinen polttokalmisto, luokka II

Kylä: Läpp

Tila: Bäljars RN:o 1:29

Maanomistaja: Karjaan kaupunki

Löydöt ja tutkimukset: -

Syksyn 1981 inventoinnin yhteydessä tehdyt löydöt:
 KM 21365:1-11 saviastianpaloja, palanutta luuta,
 kuonaa.

Löytöpaikan sijainti ja maasto: Paikka sijaitsee noin 2,1 km etelälounaaseen Karjaan rautatieasemalta, Bäljarsin tilan päärakennuksesta noin 280 m etelä-kaakkoon. Se on 40 m Lepinjärven rantaan johtavan peltotien lounaispuolella oleva peltojen ympäröimä metsäsaareke. Kooltaan noin 70 x 35 m, pohjois - etelä-suuntainen. Lepinjärven rantaan on paikalta matkaa noin 450 m. Kallio on metsäsaarekkeessa monin paikoin näkyvässä tai heti pintaturpeen alla. Paikalla kasvaa sekametsää, osittain tiheää haapa- ja pihlajapensaikkaa, paikoin nurmikkoa.

Muinaisjäännöksen kuvaus: Metsäsaarekkeen luoteisosassa olevaan notkelmaan tehtiin 55 x 40 cm suuruinen koekuoppa. Sitä ympäröi heti pintaturpeen alla idässä, lännessä ja pohjoisessa kallio. Koekuopasta heti pintaturpeen alta tuli vahvaa mustaa maata, jossa oli kuonaa, palaneen luun siruja ja palanutta keramiikkaa. Löydöt runsaimmillaan 2. kerroksessa. Noin 5 - 8 cm syvyydessä alkoi harvaa, pienehköistä kivistä rakennettua kiveystä. Polttokalmiston pohjoispuolella olevalla pellolla (noin 100 m polttokalmistosta pohjoiseen) tehtiin kesällä 1981 koekai-vaus. Kts. Tuula Heikkurisen kaivauskertomus top. arkistossa.

Valokuvat: Kuvat 7-9 (f. 54526-27, 54537). Kuva 7. Yleiskuva metsäsaarek-
keesta, jossa polttokalmisto. W. Kuva 8. Yleiskuva. SW. Kuva 9. Koekuoppa
1. krs.

Dia 5471 yleiskuva. NW.

- Ks. peruskartta s.

- Lisäyksiä:

KARJAA 9 peruskartta 2014 07 Snappertuna
 x = 59 77
 y = 80 77
 z = 15 m

Stora Näset

rautakautinen polttokalmisto, luokka II

Kylä: Läpp

Tila: Bäljars RN:o 1:29

Maanomistaja: Karjaan kaupunki

Löydöt ja tutkimukset: -

Syksyn 1981 inventoinnin yhteydessä tehdyt löydöt:
 KM 21368 saviastianpaloja

Löytöpaikan sijainti ja maasto: Paikka sijaitsee 2,2 km linnuntietä länsi-lounaaseen Karjaan rautatieasemalta, kohteesta 8 noin 400 m itä-kaakkoon, Lepinjärven länsirannalla, noin 100 m rannasta. Paikka on metsäinen mäki, päältä melko avoin, nurmea kasvava, paikoin kallio näkyvissä. Järven puoleisessa rinteessä tiheää pensaikkaa. Laella kasvaa katajaa, reunoilla koivua ja mäntyjä sekä tiheää pensaikkaa.

Muinaisjäännöksen kuvaus: Avoimen laen itäreunalle tehdyssä koekuopassa, suuruudeltaan 60 x 40 cm oli 40 cm paksu kerros likamaata. Toisessa koekuopassa, joka tehtiin ensimmäisestä 10 m etelälounaaseen oli 30 cm paksu kerros likamaata. Kolmas koekuoppa tehtiin mäen laelle 9 m avokalliosta itään ja 15 m mäen etelärinteessä olevasta vanhasta kivijalasta pohjoiseen. Koekuoppa oli 40 x 40 cm suuruinen.

Heti pintaturpeen alla maa oli hyvin mustaa ja siinä oli tiheässä pieniä palaneita kiviä. 8-10 cm syvyydestä löytyi viisi palaa keramiikkaa (KM 21368). Kaivaminen lopetettiin tähän.

Valokuvat: Kuvat 7, 10-11, 15 (f. 54530, 54533, 54538, 54548). Kuva 7. Yleiskuva Stora Näsetistä. W. Kuva 10. Yleiskuva. W. Kuva 11. Yleiskuva. N. Kuva 15. Yleiskuva. NNE.

Diat: 5472-5476 yleiskuvia Stora Näsetistä.

- Ks. peruskartta s.

- Lisäyksiä:

KARJAA 10 A peruskartta 2014 07 Snappertuna
 x = 59 92
 y = 80 97
 z = 10 m

Lilla Näset
 kuppikallio, luokka II

Kylä: Lämp
Tila: Bäljars RN:o 1:29
Maanomistaja: Karjaan kaupunki

Löydöt ja tutkimukset: -

Löytöpaikan sijainti ja maasto: Paikka sijaitsee noin 2 km linnuntietä etelälounaaseen Karjaan rautatieasemalta. Se on Lämpträsketin länsipuolella, noin 100 m päässä rannasta oleva peltojen ympäröimä pitkänomainen saareke. Siinä on kaksi kalliopaljastumaa, joista pohjoisempi, korkeammalla oleva on kuppikallio. Avokallion koko 8,40 x 6,50 m. Ympärillä kasvaa katajia ja koivuja. Näköala aukeaa Lämpträsketille.

Muinaisjäännöksen kuvaus: Kuopat sijaitsevat aivan kallion huipulla, niitä on kaikkiaan 11, joista 9 selvää ja 2 epävarmaa. Kuoppien halkaisija on 5 cm. Yksi kuopista on syvä, muut matalia. Kts. piirros. s.

Valokuvat: Kuvat 7, 10, 12-14 (f. 54529-54531, 54534, 54539). Kuvat 7, 10, 12. Yleiskuvia, W ja NW. Kuva 13. Kuppikallio. SW. Kuva 14. Kuppikallio. N.

Diat: 5477-5481.

- Ks. peruskartta s.
- Lisäyksiä:

KARJAA 10 B peruskartta 2014 07 Snappertuna
x = 59 92
y = 80 97
z = noin 10 m

Lilla Näset

rautakautinen löytöpaikka, luokka II

Kylä: Läpp

Tila: Bäljars RN:o 1:29

Maanomistaja: Karjaan kaupunki

Löydöt ja tutkimukset: -

Syksyn 1981 inventoinnin yhteydessä tehdyt löydöt:
KM 21369: löydöt joutuneet hukkaan.

Löytöpaikan sijainti ja maasto: Ks. kohde 10 A. Paikalla on lisäksi ruohikkoinen terassi, jonka lounaispuolella on 9 x 9 m suuruinen puuton notko.

Muinaisjäännöksen kuvaus: Kuppikalliosta 2 m eteläkaakkoon tehtiin 40 x 50 cm suuruinen koekuoppa. Turvekerroksen vahvuus oli noin 5 cm, kulttuurikerroksen vahvuus taas 25 cm, noin 30 cm syvyydessä tuli puhdasta hiekkaa. Kulttuurikerroksessa oli vähän kiviä, mustaa hiilensekaisu-
ta multaa. Tästä löytyi saviastianpala ja luunsiru. Paikka kuuluu yhteen kohteiden 10 A ja 11 kanssa. Ks. piirros s.

Valokuvat: Kuvat 7, 10, 12 (f. 54531, 54534, 54539). Yleiskuvia. W.NW.
Diat: 5477-5479 yleiskuvia.

- Ks. peruskartta s.

- Lisäksiä:

KARJAA 11 peruskartta 2014 07
 x = 59 92
 y = 80 97
 z = noin 10 m

DIAPPELSTONIA

Lilla Näset

rautakautinen löytöpaikka, luokka II

Kylä: Läpp

Tila: Bäljars RN:o 1:29

Maanomistaja: Karjaan kaupunki

Löydöt ja tutkimukset: -

Syksyn 1981 inventoinnin yhteydessä tehdyt löydöt:
 KM 21369:1-5

Löytöpaikan sijainti ja maasto: Ks. kohde 10 A. Paikka on kohteissa 10 A ja B mainitun N-S -suuntaisen mäenkukkulan eteläpuolinen alue. Se kohoaa pellonreunasta jyrkähkönä. Mäki alkaa noin 9 m pellosta itään. Alueen länsi - etelälaidan laki on osaksi aukea, puuton. Länsireunassa on kalliopohja lähellä pintaa. Kaakkoisreunassa on katajikko.

Muinaisjännöksen kuvaus: Katajikosta vajaa 2 m luoteeseen, keskelle kumpareta tehtiin 40 x 20 cm suuruinen koekuoppa. Päällimmäisenä, 5 cm vahvuudelta oli turvetta. Sen alla mustaa maata varsinkin kuopan länsireunassa, vähän kiviä. Ruskea pohjahiekka alkoi 30 cm:n syvyydessä. Löydöt alkoivat aivan turpeen alta, mm. palanutta luuta, keramiikkaa, hioin. Toinen kuoppa tehtiin edellisestä 5,10 m itäkaakkoon. Siinä oli tavallista harmaata maata. (Tätä kuoppaa ei ole merkitty piirrokseen.) Ks. piirros s. . Paikka kuuluu yhteen kohteiden 10 A ja B kanssa.

Valokuvat: Kuvat 7, 10, 12 (f. 54531, 54534, 54538). Yleiskuva. W ja NW.

Diat: 5477-5479. Yleiskuvia.

- Ks. peruskartta s.
- Lisäyksiä:

KARJAA 12 peruskartta 2014 08 Karis
x = 60 01
y = 80 81
z = 14-15 m

Bäljars maakellari
rautakautinen löytöpaikka, luokka II

Kylä: Läpp
Tila: Bäljars RN:o 1:29
Maanomistaja: Karjaan kaupunki

Löydöt ja tutkimukset:

Syksyn 1981 inventoinnin yhteydessä tehdyt löydöt:
KM 21370:1-3 saviastianpaloja ja palanutta savea.

Löytöpaikan sijainti ja maasto: Paikka sijaitsee 1,9 km linnuntietä etelä-kaakkoon Karjaan rautatieasemalta. Se on 20 x 20 m suuruinen peltojen ympäröimä saareke noin 550 m itäkaakkoon Bäljarsin päärakennuksesta ja 200 m länsiluoteeseen kohteista 10 ja 11. Lepinjärven rantaan on matkaa 250 m. Saarekkeen pohjoisosassa on kivistä ja sementistä tehty länsi - itä-suuntainen muuri, jäännös paikalla sijainneesta maakellarista. Saareke on keskeltä korkea, siihen on kerätty irtomaata kellarialia varten. Paikalla kasvaa pihlaja- ja vadelpensaikkoa ja nokkosia.

Muinaisjäännöksen kuvaus: Saarekkeen lounaisreunaan noin 3 m pellon reunasta tehtiin 40 x 40 cm suuruinen koekuoppa. Heti nurmen alta alkoi tumma maa. 25-30 cm syvyydestä alkaen saviastianpaloja, palanutta savea sekä palaneen luun siru. 40 cm syvyydestä alkoi keltainen hiekka. Tummassa maassa vain pari pienehköä kiveä lähellä pohjaa.

Valokuvat: Kuvat 7, 10, 15-16 (f. 54532-33, 54540, 54548). Yleiskuvia kohteesta. W. NNE. WSW. Diat: 5476, 5478. Yleiskuvia kohteesta.

- Ks. peruskartta s.
- Lisäyksiä:

KARJAA 13 peruskartta 2014 08 Karis
 x = 60 26
 y = 80 99
 z = 17 m

Östergård kuuluu yhteen kohteen 7 kanssa
 rautakautinen asuinpaikka, luokka II

Kylä: Lämp

Tila: Östergård 2:21

Maanomistaja: Greta Luomanen

Löydöt ja tutkimukset: Ks. kohde 7 s.

Syksyn 1981 inventoinnin yhteydessä tehdyt löydöt:
 KM 21373:1- 8

Löytöpaikan sijainti ja maasto: Paikka sijoittuu kesän 1981 kaivausalueen eteläpuolella (kts. T. Heikkurisen kaivauskertomus top. arkistossa) noin 650 m Östergårdin päärakennuksesta itäkaakkoon ja noin 150 m Lepinjärven länsirannasta, voimalinjan A-tolppien luona, ks. kartta s. . Maasto on peltoa, kaakko - luode-suuntainen niemeke. Kaakkois-itärinte on melko jyrkkä, viljelemätön.

Muinaisjäännöksen kuvaus: Voimalinjan A-tolpan pohjois-koillispuolelta keramiikkaa, kangaspuidenpainon katkelma? peltokynnöksestä. A-tolpan itäpuolella, noin 30 m siitä, pellon ja viljelemättömän rinteiden välissä, pelto-ojan reunaan tehtiin koekuoppa. Mullan alla palaneita kiviä ja mustaa maata 25 cm paksultti, siinä saviastianpaloja ja palanutta savea. Koekuopan perusteella näyttäisi todennäköiseltä, että asuinpaikkaa on vielä jäljellä pellon kaakkoispuolella olevassa koskemattomassa maassa. Tämä löytöpaikka kuuluu selvästi yhteen kesällä 1981 kaivetun alueen kanssa (kohde 7). Asuinpaikka-alueeseen kuuluu myös todennäköisesti sen itä- ja pohjoispuolella olevassa metsäsaarekkeessa oleva polttokalmisto.

Valokuvat: Kuvat 6-7, 17-18 (f. 54522, 54540, 54542, 54549-54550).

Yleiskuvia kohteista 7 ja 13, kuvattu W ja WSW.

Diat: 5482-5483.

- Ks. peruskartta s.

- Lisäyksiä:

KARJAA 14 peruskartta 2014 08
 x = 60 92
 y = 81 00
 z = 24-28 m

Lepinkatu

kivikautinen asuinpaikka, luokka II

Kylä: Läpp

Tila: puistoalue

Maanomistaja: Karjaan kaupunki

Löydöt ja tutkimukset:

Syksyn 1981 inventoinnin yhteydessä talteen
 saadut löydöt:

KM 21374:1-11 asuinpaikkalöytöjä

Löytöpaikan sijainti ja maasto: Paikka sijaitsee noin 1 km linnuntietä Karjaan rautatieasemalta etelälounaaseen, Järvipellonkadun ja Lepinkadun risteyksen pohjoispuolella, Lepinkadun ja Tammisaarentien välissä. Paikka on voimakkaasti etelään viettävä rinne, jossa kasvaa mäntyjä, aluskasvillisuutena kanervaa ja puolukkaa.

Muinaisjäännöksen kuvaus: Lepinkadun puoleisen rinteän reuna kulunut pahoin, koska siinä kulkee motocrossratana käytetty polku. Reunasta löytynyt keramiikkaa, kvartseja ja kivilaji-iskoksia.

Inventoinnin yhteydessä paikalle tehtiin 2 koekuoppaa:

1. koekuoppa tehtiin noin 18 m pohjoiseen Lepinkadun reunasta keskelle pyöreähköä syvännettä, ϕ noin 12 m; kuoppa oli noin 60 x 60 cm kokoinen ja 35 cm syvä. Itäpuolella olevan talon tontinrajaan oli matkaa noin 18 m. Kuopassa oli tummahkoa hiekkaa, josta tuli kvartsi-iskoksia, luun palaset tulivat aivan pohjalta. Ks. kartta s.

2. koekuoppa tehtiin noin 5 m päähän kadun reunasta, vastapäätä Lapinkadun 20 taloa. Kuoppa oli suuruudeltaan 60 x 50 cm ja 25 cm syvä.

Humuksen alla oli keltaista soransekaista hiekkaa. Ks. kartta s. .

- Ks. peruskartta s.
- Lisäyksiä:

KARJAA 15

peruskartta 2014 08 Karis

x = 61 50

y = 81 78 81 72

z = noin 15 m

Storåkerskullen

rautakautinen? löytöpaikka, luokka II, rautakautisen polttokalmiston läheisyydessä.

Kylä: Kila

Tila: Borgmästars 1:17

Maanomistaja: Lars Nyberg, 10300 Karis

Löydöt ja tutkimukset: KM 11767:1-8.

KM 11800:1-198, kaivaus 1947 af Hällström, polttokalmisto.

KM 12872:1-51, kaivaus 1951 Meinander, Storåkers as. paikka.

KM 19671:1-191, kaivaus 1975 Sarvas-Carpelan, polttokalmisto.

KM 19966:1-148, kaivaus 1976 Sarvas-Carpelan, polttokalmisto.

KM 20060:1-209, kaivaus 1977 Sarvas, polttokalmisto.

KM 20238:1-111, kaivaus 1978 Sarvas, polttokalmisto.

Syksyn 1981 inventoinnin yhteydessä tehdyt löydöt:
KM 21377:1-2

Löytöpaikan sijainti ja maasto: Paikka sijaitsee noin 650 m linnuntietä itä-kaakkoon Karjaan rautatieasemalta, noin 200 m Borgmästarsin tilan rakennuksista koilliseen, Storåkerskullenin kumpareen länsipuolella, viljelemättömällä alueella. Storåkerskullenin kalmisto sijaitsee

noin 100 m eteläkaakkoon ja Storåkernin asuinpaikka noin 150 m etelään.

Muinaisjäännöksen kuvaus: Storåkerskullenin länsipuolelle, noin 9,40 m päähän kallion reunasta kaivettiin 40 x 70 cm suuruinen koekuoppa, jonka syvyys oli noin 80 cm. Siinä oli värjäytynyttä maata ja löytöinä saatiin palanutta savea ja yksi palaneen luun siru. Ks. kartta s. .

Valokuvat: (f. 54512-54516). Yleiskuvia alueesta, kuvattu N ja NW.

Diat: 5484-85.

- Ks. peruskartta s.

- Lisäyksiä:

KARJAA 16 peruskartta 2014 OS Karis

x= 61 52

y= 82 34

z= n. 20

Därberget

mahdollisesti rautakautinen kivilatomus, luokka ■

Kylä: Kila

Tila: Räckers RN:o 4:11

Maanomistaja: ~~Karis församling~~ ^{Karis församling}, os. Keskuskatu 23, 10300 Karjaa

Löydöt ja tutkimukset: Nils Cleven inventointikertomus v. 1991 ¹⁹⁹¹ ~~n:o 6.~~

Anna-Liisa Hirviluodon tarkastuskertomus v. 1962.

Kevään 1982 inventoinnin yhteydessä ei tehty löytöjä.
Löytöpaikan sijainti ja maasto: ~~Löytöpaikka~~ ^{1,1} sijaitsee noin 0,7 km ~~linnuntietä~~ ^{linnuntietä} kaakkoon Karjaan rautatieasemalta, noin 1,2 km Lepinjärvestä pohjoiskoilliseen ^{n) Storkullan} Storkullan-nimisen mäen lounaisrinteessä. Storkullan on pyöreähkö, 34 m korkea ja noin 200 m läpimitaltaan oleva kivikkoinen, ~~havumetsää~~ kasvava mäki Kirkkonavankadun eteläpuolella. Mahdollinen latomus sijaitsee korkean, Äkkijärven avokallion partsalla. Mäen kallioisen osan nimenä on Därberget ^(fjet)

Muinaisjäännöksen kuvaus: Äkkijärven kallion eteläpuolella, noin 5 m päissä kallion reunasta ^{oli} ~~on~~ kivikkoa, osaksi varsin suuriaakin kiviä (1,5 x 1 m). Mitään selviä rakennetta ^{hänneet} kivet eivät näytä muodostavan, merkkejä kivien siirtelystä ei myöskään ^{tu} voitu havaita. Mäen etelärinteen kivikossa ei sielläkään havaittu mitään selviä rakenteita.
~~Ks. Cleven inventointikertomus v. 1991 ja Hirviluodon tarkastuskertomusta v. 1962.~~

Valokuvat: Kuva 1 (f. ~~mahdollista~~ kivilatomusta Därbergetillä, taustalla Karjaan vesitorni. E.
Diat: 6296, 6297 . 6296, ~~mahdollinen~~ kivilatomus, taustalla Karjaan vesitorni, E. 6291, ~~mahdollinen~~ kivilatomus, NE.

-ks. peruskartta s.

-lisäyksiä

KARJAA 17 A peruskartta 2014 OS Karis

x= 61 93

y= 82 00

z= 28

Räckers I

pronssikautinen ~~haudan~~ maansinkainen hautaröykkiö, luokka

Kylä: Fila

Tila: Räckers RN:o 4:11

Maanomistaja: Karis församling, ^(os.) Keskuskatu 23 10300 Karjaa

Löydöt ja tutkimukset: ~~Nils Cleven inventointikertomus v. 1931-
n:o 5:2~~

IM 10956:1 - 21 hautalöytöjä. Nils Cleven kaivaus v. 1938.

Clof af Hällströmin kaivaus v. 1939 löydötön,

Matti Bergströmin tarkastuskertomus v. 1977.

Keuhän 1982 inventoinnin yhteydessä ei tehty löytöjä.

Löytöpaikan sijainti ja maasto: ^{Kohde} ~~Paikka~~ sijaitsee 750m linnum-
tietä itään Karjaan rautatieasemasta, ~~Kroggårdin-~~
tien - Tammisaarentien ja Maasilantien risteuksen
(Räckersinterin) eteläpuolella ^{olevalla} ~~Kohde sijaitsee noin~~
100 m levyisellä rakentamattomalla havupuilla ja koivuja
kasvavalla alueella, ^{heti risteuksen eteläpuolella.} Tammisaarentien vastakkaisella puo-
lella luoteessa on puistoksi jätettyä metsää, muuten
ympäristö on rakennettua omakoti- ja teollisuusaluetta.
Maa on linnassa ja pohjoisessa tasaista, etelässä, noin
10 m päässä kohteesta on jyrkempi itä - länsi -suuntainen
rinne, joka itää kohti loivenee ja kääntyy koilliseen
noin 50 ^m ~~xxxxxx~~ päässä. Maaperä on hiekkaa.

Maainajajäännöksen luvaukset: Kumpu on pyöreähkö, läpimittaan länneestä
itään noin 12 m, pohjoisesta etelään noin 9,5 m, pohjois-
reunasta ^{oli} ~~on~~ osa ilmeisesti maantien tuhosena. Kumpu ^{oli} ~~on~~
vajaan metrin korkuinen, sitä peitti ruoho ja sillä
kasvoi havupuuta ja pensaitta.

17A

Maalokuvat: Kuva (f.), Räckersin kumpu I huoltoaseman
mainoskylän kohdalla, W.

Diat: 6292, Kuvan kuva 1.

-ks. peruskartta

- lisäyksiä

KARJAA 17 B peruskartta 2014 OS Karis

x= 61 95

y= 82 12

z= 25

Räckers II

kuhottu pronssikautinen ~~hautausmaa~~ ^{maansekinen hautausmaa}, luokka III

Kylä: Kila

Tila: Kaupunginosa 4, kortteli 301, tontti 11.

Maanomistaja: Einar Ferdinand Nyberg, os. Kroggårdintie 52
10300 Karjaa

Löydöt ja tutkimukset: (KM 10957:112, 113 kivik. asuinpaikka-~~maa~~)

löytöjä. Nils Cleve 1938. ↓ ↓

KM 11561:1 - 36, hautalöytöjä. Olof af Hällströmin
kaivaus v. 1945.

Kevään 1982 inventoinnin yhteydessä ei tehty löytöjä.

Löytöpaikan sijainti ja maasto: Katso kohde 17 A, 17 B on sijain-
nut siitä noin 50 m itäkaakkoon omakotitalon pihalla
Kroggårdintien eteläpuolella.

Muinaisjäännöksen kuvaus: Ei mitään merkkejä jäljellä.

~~Ks. Cleven inventointikertomus v. 1931.~~

-ks. peruskartta s.

- ~~liitteet~~
lisäyksiä

Nils Cleven
inventointikertomus
v. 1931 n:o 5:2

KARJAA 17 C peruskartta 2014 O8 Karis

x= 61 99

y= 82 18

z= 26

Pisteytys

Räckers III

maasekainen röykkiö-
pronssikautinen hautakumpu, luokka ~~III~~

Kylä: Kila

Tila: Kaupunginosa 4, kortteli 300, tontti 4.

Maanomistaja: Teli Oy, os. Kroggårdintie 29, 10300 Karjaa

Löydöt ja tutkimukset: Nils Cleven inventointikertomus v. 1931
kohde 5:¹~~2~~.

Kevään 1982 inventoinnin yhteydessä ei tehty löytöjä.

Löytöpaikan sijainti ja maasto: Katso kohteet 17 A ja B, 17 C
sijaitsee Kroggårdintien pohjoispuolella tehdasrakennuk-
sen ja kaupan välisellä alueella, itään viettävässä min-
teessä, 100 m kohteesta 17 A itään.

Muinaisjäännöksen kuvaus: Kumpu oli pyöreä, halkaisijaltaan
n 13,5 m, korkeus arviolta 1,5 m. Se oli ruohon ja
varpujen peittämä, siellä täällä oli näkyvissä kiviä.
Kummun päällä kasvoi muutama pieni männyn ja koivun
taimi, ympärillä kasvoi joitain hieman isompia puita.
Tien ja kummun välissä oli pensasaita. Kumpu oli
merkittu rauhoituskilvellä.

Välkkuvat: Kuva (f.), Räckersin kumpu III pensasaidan
takana, ESE.

Diat: 6293, katon kuva .

-ks. peruskartta

-lisäyksiä

KARJAA 17 ^D peruskartta 2014 08 Karis

x= 61 95 - 99

y= 82 05 - 18

z= 25 - 28

Räckers

kivikautinen asuinpaikka, *luokka*

Kylä: Kila

Tila: Ks. kohteet 17 A - C

Maanomistaja: Ks. kohteet 17 A - C

Löydöt ja tutkimukset: KM 10957:112, 113. saviastianpaloja, kvart-
sia. Nils Cleve 1938

Kevään 1982 inventoinninyhteydessä ei tehty löytöjä,

Löytöpaikan sijainti ja maasto: Ks. kohteet 17 A - C, kohde
sijaitsee näiden välisellä alueella

Muinaisjäännöksen kuvaus: Kivikautisesta asuinpaikasta ^{havaittu} ei tehty
~~mitään merkkejä~~ ~~mitään havaintoja~~. Sitä voisi olla jäljellä jäljellä
lähinnä kunnan I ympäristössä, mahdollisesti ^{myös} kunnan
III lähellä. Havaintojen tekoa haittasi paksun ruoho-
turpeen peitossa olleet tienleikkaukset.

-ks. peruskartta S.

-lisäyksiä

KARJAA 16 peruskartta 2014 08 Karis

x= 61 98 - 62 16

y= 82 23 - 82 25

z= 20

Grabben kanava

keskiaikainen kaivanto, luolka

Kylä: Kila

Tila: Räckers RN:o 4:11

Maanomistaja: Karis församling, os. Keskuskatu 23

10300 Karjaa

Läydöt ja tutkimukset: Olof af Hällströmin koekaivaus v. 1939⁽²⁾

Christian Carpelanin koekaivaus v. 1974.

Kovään 1982 inventoinnin yhteydessä ei tehty löytöjä.

Löytöpaikan sijainti ja maasto: Kohde sijaitsee 1 km linnuntietä itään Karjaan rautatieasemalta Kråggårdintien ja Ratakadun välissä rautatien molemmiin puoliin, radan pohjoispuolella radan ja Ratakadun välisessä metsikössä noin 100 - 150 m Maasilantien risteyksestä itään, radan eteläpuolella kahden teollisuustontin välissä noin 200 m Kråggårdintien ja Maasilantien risteyksestä itään. Täällä kohdalla on Lohjanharjussa harjun poikki kulkeva pohjoisluode - eteläkaakko -suuntainen notkelma. Maaperä on hiekkaa.

Muinaisjäännöksen kuvaus: Kyseessä on notkelman pohjalle tehty kaivanto, jota on säilynyt noin 180 m ja jonka rautatie jakaa kahteen osaan. Radan eteläpuolinen, Kråggårdintien päättyvä osa oli noin 11 - 12 m leveä ja arviolta 2,5 m syvä. Sen itäreunalla kasvoi lehmusrivi. Kaivannon tienpuoleinen pää oli avoin, pohjalla oli vain hieman poskia, lähellä rataa kaivannossa kasvoi pensaikkoa. Radan pohjoispuolella kaivanto jatkui unpeen metsittyneenä Ratakatuun asti, muu osa kaivannosta on jäänyt teiden ja rakennusten alle. Kaivannon Kråggårdintien puoleinen pää oli merkitty rauhoituskilvellä.

Valokuvat: Kuva (f.), Kaivannon kaakkoispää etelästä.
Kuva (f.), Kaivannon luoteispää pohjoisesta.
Diat: 6294, Kuten kuva .

-ks. peruskartta

-lisäykset

KARJAA 19 peruskartta 2014 08 Karis

x= 62 15

y= 82 35

z= 25

Vallmonkatu

Kivikautinen asuinpaikka, luokka

Kylä: Kila

Tila: Räckers RN:o 4:11

Maanomistaja: Karis förgsamling, os. Keskuskatu 23

10300 Karjaa

Löydöt ja tutkimukset: -

Kevään 1982 inventoinnin yhteydessä tehdyt löydöt

KM 2(679)-4

Löytöpaikan sijainti ja maasto: Kohde sijaitsee 1 km linnuntietä itäkoilliseen Karjaan rautatieasemalta, Vallmonkadun ja Ratakadun risteuksen koillispuolella olevalla rakentamattomalla mäntymetsää kasvavalla alueella. Ympäristö on teollisuus- ja omakotitaloaluetta. Maan on melko melko tasaista, hieman länteen viettävä Lohjanharjun rinnettä. Naapurit on hiekkaa.

Muinaisjäännöksen kuvaus: ^{Vallmonkadun} ~~Rauhankadun~~ ~~xxxxxxxxxxxxxxxx~~ idänpuoleisesta tienleikkauksesta tehtiin muutana löytö, selvää kulttuurikerrosta hiekassa ei ollut näkyvissä.

-ks. peruskartta S.

- lisäyksiä

KARJAA 20 peruskartta 2014 08 Karis

x = 62 21

y = 82 42

z = n 27

Kroggårdsmalmen

rautakautinen kalmisto, luokka

Kyää: Kroggård

Tila: Räckers RN:o 4:11

Maanomistaja: Karis församling, os. Keskuskatu 23
10300 Karjaa

Löydöt ja tutkimukset: KM 9535:1 - 10 pronssirannerenkaita.
P. Glässner 1932.

KM 9536:1 pronssirannerengas. Herra Karlsson 1932

KM 9536:2 - 42 Vanhemman rautakauden hautalöytöjä.
Nils Cleven kaivaus v. 1932.

KM 10612:1 - 40 vanhemman rautakauden hautalöytöjä,
Nils Cleven kaivaus v 1937.

☞ Kevään 1938 inventoinnin yhteydessä ei tehty löytöjä.

Löytöpaikan sijainti ja maasto: ^{kohje sijaitsee 1,1 km Linnuntietä Karjeen rautatieasemalle ikkäläiseen,} Valimonkadun eteläpuolella sähkömuuntoseman ja sementtivalimoon johtavan tien välissä. Ympäristö ^{on} ~~valimoon~~ ja omakotitaloaluetta ^{paikat} Lounaassa rakentamatonta ~~xxxxxx~~ mäntymetsää kasvavaa ~~xxx~~ maata, jolla sementtivalimoon johtavan tien toisella puolella sijaitsee kohde 19. Maa viettää ^{lanteen} lanteeseen. Maaperä on hiekkaa.

Pääainajäännöksen kuvaus: Vuonna 1932 tutkituista latomuksista I ja II ei ^{ollut} mitään merkkejä. Vuonna 1937 tutkitut latomukset III ja IV on entistetty ja ympäröity sementtipylväisellä putkiaidalla ja varustettu muistokivellä. Aidan sisäpuolella kasvoi varpuja sekä yksi mänty, kivet olivat melko hyvin näkyvissä. Heti aidan ulkopuolelle oli varastoitu sementtivalimon tuotteita.

Valokuvat: Kuva (f.), Kroggårdsmalmen koillisesta.

Diat: 6295, kuten kuva .

lks. peruskartta S .

-lisäyksiä

KARJAA 21A peruskartta 2014 03 Karis

x= 61 85

y= 82 44

z= 26

Hönsåkerskullen 1.

Bronssikautinen - rautakautinen maasekainen röykkiö (ja palokuoppa-
pahauta), *luokka*

Kylä: Kröggård

Tila: Alsätra RN:o 1:21

Maanomistaja: Hjärdis Hjärtlund-Lindroos, os. Lidingö Ruotsi

Löydöt ja tutkimukset: Nils Cleven inventointikertomus v 1931
n:o 7:1.

KM 11138:1 - 537 hautalöytöjä. Olof af Hällströmin
kaivaus v. 1939

Km 11693:1 - 3 palanutta luuta, kvartsia. Olof af
Hällströmin kaivaus v. 1947.

Kevään 1982 inventoinnin yhteydessä ei tehty löytöjä.

Löytöpaikan sijainti ja maasto: Kohde sijaitsee noin 1,1 km
linnuntietä Karjaan rautatieasemalta itään Kroggårdin-
tien eteläpuolella Fagervikintien ja Käräjäkadun välissä
olevalla mäellä, nykyisin autione olevan Alsättran talon
piialla, heti talon pohjoispuolella. Nyseessä on pyöreähkö
halkaisijaltaan noin 100 m jaeva 27 m korkea ~~maakivimäki~~
mäki, joka ^{on} ~~on~~ päältä lähinnä ayeinta pihamaata, reunail-
la kasvää pensaikkoa. Kohde ^{sijaitsee} ~~sijaitsee~~ mäen luoteisosassa
aivan pensaikon reunassa. Maapohja on todennäköisesti
hiekkaa.

Muinaisjäännöksen kuvaus: Röykkiö oli pyöreähkö, halkaisijaltaan
noin 12 - 13 m. ja arviolta noin metrin korkuinen, se
oli keskeltä ~~hieman~~ kuopalla. Pohjoisreunan ulkopuolella,
noin 2,5 m päässä oli suuri maakivi ja sen vieressä
toinen, hieman pienempi kivi. Röykkiö oli ruhoturpeen
peittämä, sillä kasvoi muutamia matalia pihlajantaimia

*Kummuun kaakkois-
naulakulmassa oli maankävi-
ksi on erottamassa valkin
tapaista, maankäviin karkassa
suuren kummu alla*

21 A

ja itäosassa tšysikasvuinen kuusi. Siellä taällä oli näkyvissä muutamia kiviä. Räjkiö oli merkitty rautoitus kivilä.

Valokuvat: Kuva (f.)9 Mons nerskullen 1 , vasemmalla
Alsätren talon kulmaa, SE. Kuva 64 (f. 60632 - 634)
Diat: , Kuten kuva . 8507

ks. peruskartta

lisäyksiä

KARJAA 21 B peruskartta 2014 08

x= 61 85

y= 82 49

z= 27

Hönsåkerskullen 2

pronssikautinen (?) hautaröykkiön ~~lokka~~

Kylä: Kröggård

Tila: Alsätra RN:o 1:21

Maanomistaja: ~~Hjördis~~ Björklund-Lindroos, os. Lidingsö Ruotsi
Hjördis

Löydöt ja tutkimukset: Nils Cleven inventointikertomus v. 1931
n:o 7:2.

Keväth 1982 inventoinnin yhteydessä ei tehty löytöjä.

Löytöpaikan sijainti ja maasto: Katso kohte 21 A, 21 B ~~sijainti~~
~~suur~~ ~~sankkik~~ ^{sijaitsee} ~~muok~~ ~~ta-~~
sitten itälaidalla, 25 m Alsättran tak
lta koilliseen.

Muinaisjäännöksen kuvaus: Hyvin tiheän pensaikon peitossa oli
1 - 1,5 m korkea soikeahko, ehkä noin 10 x 20 m kokoinen,
lounas - koillinen - suuntainen kumpu. Mitään selvää kamm
reunaa sillä ei ollut ~~xx~~. Röykkiön mitat ja kunto jäivät
tiheän kasvillisuuden vuoksi epäselviksi, ~~ilmeisesti~~ ^{mahdollisesti}
alkuperäisen röykkiön päälle on rakennettu maakellari,
joka olisi ainakin osaksi tuhennut alkuperäisen röykkiön.

Valokuvat: Kuva (f.), Hönsåkerskullen 2, N.

Diat: , Kuten kuva . Hönsåkerskullen 2,
N.

-ks. peruskartta .

-listyksiä

KARJAA 21 ^C~~B~~

peruskartta 2014 08 Karis

x = 6661 77

y = 482 46

z = n. 13

Hönsåkerskullen 3

rautakautinen (?) maansekainen röykkiö

Kylä: Krogård

Tila: Alsätra RN:o 1:21

Maanomistaja: Hjördis Björklun-Lindroos, os. Lidingö, Ruotsi

Löydöt ja tutukinnukset: ~~Kikka~~ -

Syksyn 1983 inventoinnin yhteydessä ei k
tehty löytöjä.

Löytöpaikan sijainti ja maasto: Kohde sijaitsee samalla mäellä k
kuin Hönsåkerskullenin röykkiöt 1 j 2, mäen eteläpäässä, etelään
viettävässä rinteessä, hieman rinteeseen puolivälin alapuolella, noin
70 m Hönsåkerskullen 1:stä eteläkaakkoon. ~~Käkkäkkäsvöimäkkäkkä~~
Paikalla kasvoi melko tiheässä pieniä lehtipuita.

Muinaisjäännöksen kuvaus: Kyseessä on pyöreähkö, noin 3,5 m
kokoinen ja alle 0,5 m korkea maansekainen röykkiö, Se oli samman-
lainen peittämä ja sen päällä kasvoi vaahteran taimia ja joku suurem-
pikin puu.

Valokuvat: Kuva 65 (f. 60636).

- Ks. peruskartta s.
- Lisäyksiä:

KARJAA 22 peruskartta 2014 OS

x= 61 93

y= 82 74 - 82

z= 27

Säterinkatu

kivikautinen asuinpaikka, ~~uokka~~

Kylä: Kroggård

Tila: Kroggård 1:44

Maanomistaja: Frida Liljeberg, os. Raseborgsgatan 41 10900 Hanko

Löydöt ja tutkimukset: KM20708 keramiikkaa, piin ja kvartseja ¹⁻⁵ kivikautisia asuinpaikkalöytöjä ja paloja. Lisbet Jung 1979.

Kevään 1982 inventoinnin yhteydessä tehdyt löydöt:

KM ~~21680~~ 21680:1-6

Löytöpaikan sijainti ja maasto: Kohde sijaitsee 1,5 km linnuntietä Karjaan rautatieasemalta itään Säterikadun ja Kroggårdintien välissä Tuomarinkadun risteyksen molemmiin puolin. Paikka on rakentamaton ja kasvaa mäntymetsää. Maasto on tasaista, nos nousee hieman ~~pohjoiseen~~ itään ja pohjoiseen kohti Lohjanharjua ~~ja itään~~. Maaperä ^{on} ~~on~~ hiekkaa.

Muinaisjäännöksen kuvaus: Säterinkadun pohjoispuolella, noin 80 m matkalla Tuomarinkadusta länteen oli maanleikkauksessa näkyvissä kulttuurimaata, josta saatiin myös löytöjä. Tuomarinkadun itäpuolellakin oli Säterinkadun maanleikkauksessa näkyvissä kulttuurimaata, siitä ed sen sijaan saatu löytöjä. Aiemmat löydöt ovat Säterinkadun varrelta Tuomarinkadun molemmiin puolin.

-ks. peruskartta s.

-lisäyksiä.

KARJAA 23 peruskartta 2014 OS

x= 61 80

y= 83 00

z= n. 20

Kroggård kiinteistömuunnos(??)
rautakaivon löytöpaikka, luolika

Kylä: Kroggård

Tila: Kroggård RN:o 1:44

Maanomistaja: Frida Liljeborg, os. Raaseporinkatu 41
10200 Hanko

Löydöt ja tutkimukset:-

Kevään 1982 inventoinnin yhteydessä tehdyt löydöt
KM 21681 ~~1~~ saviastianpaloja.

Löytöpaikan sijainti ja maasto: Kohde ~~sijaitsee~~ ^{sijaitsee} 1,7 km linnuntä-
oivalla
tietä Karjaan rautatieasemalta itään ~~sijaitsee~~, Lautamiehenkadun
pään ja Löwenkadun välissä, uuden Karjaan ohikulkutien pohjoispuolella
oleva pelto. Kohde sijaitsee etelään, ~~see etelään viettävässä rinteessä.~~ ^{olla lolla, Maa viettää}

Mainaisjäännöksen kuvaus: Pellon pinnasta löydettiin pari savi-
astian palaa.

-ks. peruskartta

-lisäyksiä-

KARJAA 24 peruskartta 2014 08 Karis

x= 61 80 - 85

y= 83 09 - 15

z= 25

Hagnäs II a - b

kivi- ja pronssikautinen asuinpaikka, *luokka*

Kylä: Kroggård

Tila: Hagnäs 1:40

Maanomistaja: Herbert Nylundin perikunta os. Kroggård

10300 Karjaa

Löydöt ja tutkimukset: KM 20703:1 - 3 palanutta savoa ja kuonaa
Lisbet Jung 1979.

KM 2087^a:1 - 348. Tuula Heikkurisen kaivaus 1980.

Kevään 1982 inventoinnin yhteydessä tehdyt löydöt:
KM 21682:1-19.

Löytöpaikan sijainti ja maasto: Kohde sijaitsee 1,0 km linnuntä
tietä Karjaan rautatieasemalta itään, uuden kantatie
53:n pohjoispuolella noin 100 m kaakkoon - etelään
Hagnäsin puutarakennuksesta ja noin 50 - 120 m uudesta
Finbackaan vievän tien risteyksestä itään. Kyseessä
on etelään viettävä rinne, jonka kantatie 53 leikkaa
lounaasta koilliseen. Kohteen lounaisosa on ollut vilja-
peltona, koillisosa puutarhaa. Maaperä ^{on} ~~oli~~ hienoa
hiekkaa.

Muinaisjäännöksen kuvaus: Koillisessa, Hagnäs II a kaivausalueen
vieraassa ~~sijainneen~~ ulkorakennuksen itäpään kohdalla
oli maanleikkauksessa tien luiskassa näkyvässä selvä kult-
tuurimaakerros, joka jatkui rakennuksen alle. Alkuperäs-
tä maanpintaa peitti tällä kohdalla paksu jättemaakerros,
noin 2 m rakennuksesta koilliseen oli suuri roskakuoppa.
Tien luiskassa oli näkyvässä löytöjä kulttuurimaassa tai
siltä valuneina. Rakennuksen itämurkasta noin 1 m koil-
liseen oli hiekkarinteessä hyvin mustaa maata, metrin
syvyydessä 90 x 70 cm kokoinen soikeahko yhtenäinen

läikkä ~~mustaa maata~~ sekä sen ympärillä pienempiä mustia läikkä. Läikkien liittyen löytyi saviastian paloja mutta myös lasitettua keramiikkaa ja puun lehtiä.

Edellisesti n. 80 m lounaaseen, v 1980 Magnäs II b kaivausalueen ~~vähsällä~~ vieressä sijainneen ulko-rakennuksen kohdalla tien luiskassa ^{oli} näkyvissä selvä kulttuurimaakerros, sekä siihen liittyviä löytöjä.

Valokuvat: Kuva (f.), Kulttuurimaakerrosta sekä läikkä mustaa maata tien luiskassa Magnäs II a:n kohdalla.
Diat: 6299, kuten kuva

-ks. peruskartta

-lisäyksiä

KARJAA 25 peruskartta 2014 04 Dragsvik

x= 58 68 - 70

y= 79 57

z= n. 25

Domargård 81 kiinteä muinaisjäännös
rautakautinen löytöpaikka, luokka

Kylä: Degerby

Tila: Domargård RN:o 1:35

Maanomistaja: Fritz Jörgin perikunta (Alli Jörg), os. Degerby
10300 Karjaa

Löydöt ja tutkimukset: -

Kevään 1982 inventoinnin yhteydessä tehdyt löydöt:

MM21683 : 1 - 16

Löytöpaikan sijainti ja maasto: Kohde sijaitsee 3,7 km linnuntietä Karjaan rautatieasemalta etelälounaaseen, 380 m kaakkoon Degerbyn (Domargårdin) kartanosta kaakkoon vanhan Snappertunantien itäpuolella, noin 50 m tiestä. Paikka on peltojen ympäröimä metsäsaareke, jolla kasvoi muutamia männyjä, katajia ja pihlajapensaita. Saarekkeen laella oli näkyvistä paljasta kalliota, kaakkoisrinteellä oli avoin ja kasvoi nurmikkoa. Maast^{ympäristö} vietti yleisesti kaakkoon.

Muinaisjäännöksen kuvaus: Saarekkeen kaakkoisrinteen alaosassa oli kaksi niemekettä, joiden välissä oli noin 12 m leveä notkelma. Eteläisempään niemekkeeseen tehtiin koekuoppa 1 neljän metrin päähän pellon reunasta. Kuopan koko oli 80 x 80 cm. Turpeen alla oli mustaa maata, josta löytyi saviastian paloja noin 12^{ol} cm syvyydeltä alkaen. 20 cm syvyydeltä alkaen maassa särmikkäiksi palaneita pienehköjä kiviä. Kuopan luoteisnurkassa näytti 30 cm syvyydessä alkavan yhtenäinen kiveys, joka jätettiin kax kaivamatta. 35 - 40 cm syvyydessä tuli vastaan keltainen pohjahiekka. Löydöt loppuivat noin 5 cm ennen pohjatasoa. (Lähemmäksi pellon reunaa tehdyssä pienessä kuopassa maata oli selvästi vähemmän mustaa ja pellon

D 1

reunassa maa oli savea. Kuopasta 1 otettiin tehdyssä pienessä kuopassa maa vaikutti luonnonmaalta.

Pohjoiseen vyöhykkeeseen tehtiin noin 15 m päähän kuopasta 1 kuoppa 2, noin 4 m päähän pellon reuna-ajasta. Kuopan koko oli 45 x 50 cm. 5 cm paksun turpeen alla oli mustaa maata ja noin 20 cm syvyydessä alkoi kiveys, jossa oli 3 kerrosta pienehköjä palaneita kiviä, joukossa oli ~~muutamia~~ ^{iakin} suurempia kiviä. Suurten kivien vuoksi ei päästy 45 - 50 cm syvennälle, toden näköisesti pohja oli noin 50 cm syvyydessä. Löydöt tehtiin kiveyksestä.

Kuopasta 3 1,8 m itään tehtiin kuoppa 3, kooltaan 50 x 60 cm. Turpeen alla oli mustaa maata sekä harvaa kiveystä, 40 - 50 cm syvyydessä savea sekaista maata. Löydöt tulivat 30 - 45 cm syvyydestä.

Valokuvat: Kuva , Oikealla Domargård 1, vasemmalla tien reunassa Domargård 2, SE. Kuva , Domargård 1, W. Kuva , Domargård 1, saviastian pala kuopassa 1, E. Kuva , Vasemmalla Domargård 1, oikealla Domargård 2. Ks. myös kuva 47
Diät: (~~6300-05, 6300~~) 6300, kuten kuva . 6301, Domargård 1, S. 6302, 6303, Domargård 1, W. 6304, 6305, koekuoppa 1, E. 6309, kuten kuva . Ks. myös diät 8503-05.

Domargård 1, lisäyksiä:

Domargård 1:stä 250 m länteen, vanhan Snappertunantien lounaispuolella on pitkä, kapea, viljejemätön ryteikköinen rinne. Sen eteläosassa havaittiin syksyn 1983 inventoinnin yhteydessä kaksi kumpua. Ne osoittautuivat todennäköisesti riihenkiukaiksi, esihistoriallisia ne eivät ole. Tästä paikasta itään olevalta pellolta löytyi mullasta yksi hieman epämääräinen kvartsi-iskos.

KARJAA 26 peruskartta 2014 04 Dragsvik

x= 58 67

y= 79 47

z= n. 28

Domargård 2

leintee vaivais jäännös
rautakautinen ~~kalmisto (?)~~, luokka
~~työpaikka~~

Kylä: Degerby

Tila: Domargård RN:o 1:35

Maanomistaja: Fritz Jörgin perikunta (Alli Jürg), os. Degerby
10300 Karjaa

Löydöt ja tutkimukset: KM 21684:1-4, saviastianpaloja, Anne-Liisa Hirviluoto 1980
KM 21684:5,6, saviastianpaloja, Rouva Lisbet Jung 1982,

Keuhän 1982 inventoinnin yhteydessä ei tehty löytöjä.

Löytöpaikan sijainti ja maasto: Kohde sijaitsee noin 3,7 km linnuntietä Karjaan rautatieasemalta etelälounaaseen, Snappertuna - Krogarbakken -maantien koillispuolella, 300 m Degerbyn (Domargårdin) kartanoste kaakkoon ja 90 m länteen Domargård 1:stä. Kyseessä on kaakkoon viettävä metsää kasvava rinne, jonka maantie halkaisee. Ympäristö on pääasiassa peltoja. Maaperä on kalliota ja soraa.

Maanajännöksen kuvaus: Tien koillispuolella luiskassa näkyvis-
sä mustaa maata ja palaneita kiviä.

Valokuvat: Kuva , mustaa maata tien leikkauksessa
vasemmalla olevan sähköpylvään luona, E. Kuva ,
Domargård 1 ja 2, SE. Kuva , Domargård 2
ja 4, NE. Ks. myös kuva 47
Diat: 6300 , Kuten kuva .6306 , Kuten kuva
Ks. myös diat 8503-05.

-ks. peruskartta

-listiä

KARJAA 27 peruskartta 2014 04 Dragsvik

x= 59 20

y= 79 64

z= 20

Domargård 3

keskiaikaisen kellarin jäännökset, luolake.

Kylä: Degerby

Tila: Domargård RN:o 1:35

Maanomistaja: Fritz Jörgin perikunta (Alli JÖRG), os. Degerby
10300 Karjaa

Löydöt ja tutkimukset:

Kevään 1982 inventoinnin yhteydessä ei tehty löytöjä.

Löytöpaikan sijainti ja maasto: Kohde sijaitsee 3,2 km linnuntietä Karjaan rautatieasemalta eteläkaakkoon, 450 m Degerbyn kartanosta ~~koilliseen~~ ^{oikealle ympäristöön} Kysessä on pensaikkoa kasvava viljelemätön kohta lounas - koillinen -suuntaisen niemiäkkeen kärjessä.

Muinaisjäännöksen kuvaus: Kaassa näkyvissä matalia valleja ja pensaikon keskellä on tiilistä rakennetun kellarin jäännöksiä.

Valokuvat: Kuva (f.), yleiskuva, S. Kuva (f.),
kellarin raunioita. ~~SD~~
Diat: 6307, yleiskuva, ^{SD}6308, kellarin raunioita,
~~D~~ 8502, 8503.

-ks. peruskartta

-lisäyksiä

KARJAA 28 peruskartta 2014 04 Dragsvik

x= 58 70

y= 79 48

z= 28

Domargård 4 *Liintää muinaisjäännös*
rautakaupungin löytöpaikka, *Wokled*

Kylä: Degerby

Tila: Domargård RN:o *0128 5*

Maanomistaja: Fritz Jörgin perikunta (Alli Jörg), os. Degerby
10300 Karjaa

Löydöt ja tutkimukset: -

Kevään 1982 inventoinnin yhteydessä tehdyt löydöt:
KM 21685/1,2

Löytöpaikan sijainti ja maasto: Kohde sijaitsee 3,7 km linnuntietä Karjaan rautatieasemalta eteläkaakkoon, 280 m Degerbyn (Domargårdin) kartanosta kaakkoon ja 70 m Domargård 1:stä länteen Snappertuna - Krogarbacken -tien ja peltotien välisellä alueella. Kyseessä on peltojen ympäröimä itä - länsi -suuntainen 20 x 12 m² kokoinen viljelemätön saareke, jonka itäosassa on näkyvässä kallio. Saareke sijaitsee heti Domargård 2:n pohjoispuolella, niitä erottaa vain muutaman metrin levyinen pelloksi kynnetty alue. Maa viettää itään ja kaakkoon.

Muinaisjäännöksen kuvaus: Saarekkeen eteläosaan, noin 1,5 m kalliosta etelään ja saman verran pellon reunasta pohjoiseen tehtiin 40 x 40 cm kokoinen koekuoppa. 5 cm paksuisen turvekerroksen alla oli mustaa noki- maata ja palaneen ⁿtutuidia kiviä. Musta maa jatkui yli 40 cm syvyyteen.

Valokuvat: Kuva (). Domargård 2 ja 4. Kuva (Domargård 1 ja 4) . *Ks myös kuva 47*
Diat: 6309, Domargård 1 ja 4, W. 8503-05

-ks. peruskartta

-lisäyksiä

KARJAA 31 peruskartta 2014 04 Dragsvik

x= 58 76

y= 79 56

z= 25

Domargård 7

Maansekainen röykkiö, loikka

Kylä: Degerby

Tila: Domargård RN:o 1:35

Maanomistaja: Fritz Jörgin perikunta (Alli Jörg), os. Degerby
10300 Karjaa

Löydöt ja tutkimukset: -

Kevään 1982 inventoinnin yhteydessä tehdyt löydöt:
KM 21686

Löytöpaikan sijainti ja maasto: Kohde sijaitsee 3,6 km linnuntietä Karjaan rautatieasemalta etelälounaaseen, 300 m Degerbyn (Domargårdin) karttosta kaakkoon ja 70 m pohjoiseen Domargård 1:stä peltojen ympäröimässä saarekkeessa. Saareke on noin 100 x 60 m kokoinen, itä-länsi-suuntainen, sen päällä kasvaa mäntyjä ja haapatiheikköä, luoteessa on näkyvässä avokallio. Kaakkois ja itärinteet ovat avoimet ja kasvavat ruohoa. Röykkiö sijaitsi saarekkeen itäpäässä, pellon reuna oli sekä pohjoisessa että idässä noin 4 m päässä.

Muinaisjäännöksen kuvaus: Kumpu oli pyöreähkö, sen halkaisija oli noin 11 m ja korkeus arviolta 1 - 1,5 m. Kummun keskelle tehtiin koekuoppa 1. Siinä oli 10 cm turvekerroksen alla hyvin täheässä särmikkäitä kiviä ainakin 6 kerroksessa 60 cm syvyyteen, jossa kaivaminen lopetettiin, kiveys jatkui tätäkin syvemmälle. Kivien välleissä oli tummaa maata, joka muuttui mustaksi 25 - 30 cm syvyydessä. Mustasta maasta löytyi palaneen saven kappale, maan seassa oli myös hiilensiruja.

Edellisestä 1,4 m itään tehtiin koekuoppa 2. 15 cm turvekroksen alla oli tiheässä särmikkäitä pienehköjä kiviä ainakin 3 kerrosta 30 - 35 cm syvyyteen. Kivien väleissä oli mustaa maata. Musta maa, jossa oli pieniä kiviä jatkui edelleen kiveyksen alle. Mustan maan joukossa oli jonkin verran hiilensiruja.

Saarekkeen kaakkoisrinteen eteläosaan tehtiin koekuoppa, siinä oli ruohoturpeen alla luonnonmaata.

Valokuvat: Kuva . Domargård 7, taustalla Brobacka,
SW. Ks myös kuva 47
Diat: 6311 , kuten kuva , 8502-05

-ks. peruskartta

-lisäyksiä

KARJAA 30 peruskartta 2014 04 Dragsvik

x= 58 98

y= 79 62

z= 20

Domargård 6

rautekantinen (?) kivilatamus, loikka

Kylä: Degerby

Tila: Domargård RN:o 1:35

Maanomistaja: Fritz Jürgin perikunta (Alli Jürg), os. Degerby
10300 Karjaa

Löydöt ja tutkimukset: -

Kevään 1982 inventoinnin yhteydessä ei tehty löytöjä

Löytöpaikan sijainti ja maasto: Kohde sijaitsee 3,4 km linnun-
tietä Karjaan rautatieasemalta etelälounaaseen ja 930 m
itä^{koilliseen} Degerbyn (Domargårdin) kartanosta. Kyseessä
on peltojen ympäröimä viljelmätön saareke itään
viättävässä rinteessä.

Muinaisjäännöksen kuvaus: Saarekkeessa oli 5,8 x 7,1 m kokoinen
epämääräisen muotoinen kiveus. Kivet olivat sammaloi-
tuneet ja tiukasti maassa, ne eivät olleet ainakaan
äskettäin pellosta värähtettyjä.

ks. peruskartta

-lisäyksiä

Valokuvat: Kuva

. Domargård 6, Brobacka ja

Domargård 9, SW. Ks myös kuva 47

Diat: 6310, kuten kuva, 8503

KARJAA 29 peruskartta 2014 04 Dragsvik

x= 58 87

y= 79 76

z= 15

Domargård 5 kiinteistömuinaisjäänös
rautakautinen löytöpaikka, luokka

Kylä: Degerby

Tila: Domargård

Maanomistaja: Fritz Jörgin perikunta (Alli Jörg), os. Degerby
10300 Karjaa

Löydöt ja tvtkimukset: -

Kevään 1982 inventoinnin yhteydessä ~~tehtyjä löydyksiä~~ ^{tehtyjä epävarmoja löydyksiä}
ei otettu talteen.

Löytöpaikan sijainti ja maasto: Kohde sijaitsee 3,4 km linnuntietä Karjaan pautatieasemalta eteläkaakkoon, 460 m Degerbyn (Domargårdin) kartanosta kaakkoon. Kyseessä on pieni, avoin, laelta kallioinen peltojen ympäröimä mäennyppylä. Maa laskee paikalla luoteeseen.

Muinaisjäänöksen kuvaus: Kallion lounaispuolelle tehtiin pieni koekuoppa. Maa oli harmaata, hiekkapitoista, siitä löytyi uuden näköistä tiiliä ^(en palaa), mahdollisesti pari palaa savitiivistettä ja pieni mura keramiikkaa.

Valokuvat: Ka kuva 47 ja 48 8503-05

-ks. peruskartta

-lisäyksiä

KARJAA 32 peruskartta 2014 04 Dragevik

x= 58 72

y= 79 74

z= n. 17

Domargård 8 *kuin het muisjale uas*
rautakautinen löytöpaikka, juoksa

Kylä: Degerby

Tila: Domargård RN:o 1:35

Maanomistaja: Fritz Jörgin perikunta (Alli Jörg), os. Degerby
10300 Kaejaa

Löydöt ja tutkimukset: -

Kevään 1982 inventoinnin yhteydessä tehdyt löydöt:
KM 21687:1,2

Löytöpaikan sijainti ja maasto: Kohde sijaitsee 3,6 km itään-
tietä Karjaan rautatieasemalta, 500m Degerbyn (Domar-
gårdin) kartanosta itäkaakkoon ja 200 m Domargård 1:stä
itäin. Kyseessä on pohjois - etelä -suuntainen, 20 x
10 m kokoinen peltojen ympäröimä saareke, jonka kum-
massakin päässä on näkyvissä kallio. Saarekkeessa oli
runsaasti pellota heiteltyjä kiviä. Ma~~si~~vietti paikalla
itäin.

Maineisjäljennöksen kuvaus: Saarekkeen pohjoispäähän, itään
viettävällä rinteeseen, 2 m päähän kallioista tehtiin
koekuoppa. 10 cm turvekerroksen alla osaksi särmik-
kääntä kiviä. 25 cm syvyydessä oli 5 cm vahvuinen
nokikerro, löytöinä saatiin 30 cm syvyydestä palanutta
savea ja pieni samiatianpala.

Valokuvat: Kuva . Domargård 8, W. Kuva
Domargård 8, NE. Ks myös kuva 47 ja diat 8503-05

-ks. peruskartta

-lisäyksiä

KARJAA 22 peruskartta 2014 04 Dragsvik

x= 59 00

y= 79 87

z= 15

Domargård 9

rautakautinen hautakumpu, vuokka

Kylä: Degerby

Tila: Domargård RN:6 1:35

Maanomistaja: Fritz Jörgin perikunta (Alli Jörg), os. Degerby
10300 Karis

Löydöt ja tutkimukset: -

Kevään 1982 inventoinnin yhteydessä tehdyt löydöt:
KM 21688:1-6.

Löytöpaikan sijainti ja Maasto: Kohde sijaitsee 2,3 km linnuntietä eteläkaakkoon Karjaan rautatieasemalta, 580 m Degerbyn (Domargårdin) kartanostaritikeilliseen ja 300 m Brobackasta lounaaseen. Kyseessä on noin 35 x 25 m kokoinen pohjois - etelä -suuntainen, melko avoin ruohoa kasvava peltojen ympäröimä saareke. Keskeillä saarekelta kasvaa pari mäntyä ja pihlajaa, pohjoisosassa pihlajapensaittoa. Länsiosassa on jyrkkä evokallio. Saareke sijaitsee luoteeseen viettävässä maassa.

Muinaisjäännöksen kyvaus: Saarekkeen korkeimmalla kohdalla on matala, kumpumainen kohoama. Siihen tehtiin 1,5 m mäen korkeimman kohdan koillispuolelle, 2 m mäen keskellä olevasta pihlajasta etelään ja 7,5 m päähän idässä olevasta pellon reunasta 40 x 25 cm kokoinen koekuoppa. Turpeen alla oli tummaa multaa noin 20 cm syvyyteen ja siitä alkaen jonkin verran kiveystä. Aivan puhtaasti maan rajalta, noin 35 cm syvyydestä löytyi hyvin hauraita saviastian paloja. Lisäksi maasta löytyi jo hieman ylempääkin hiilenpaloja. Alla oli noin 40 cm syvyydessä keltainen hiekka.

03

Valokuvat: Kuva

Domargård S, E, Kuva

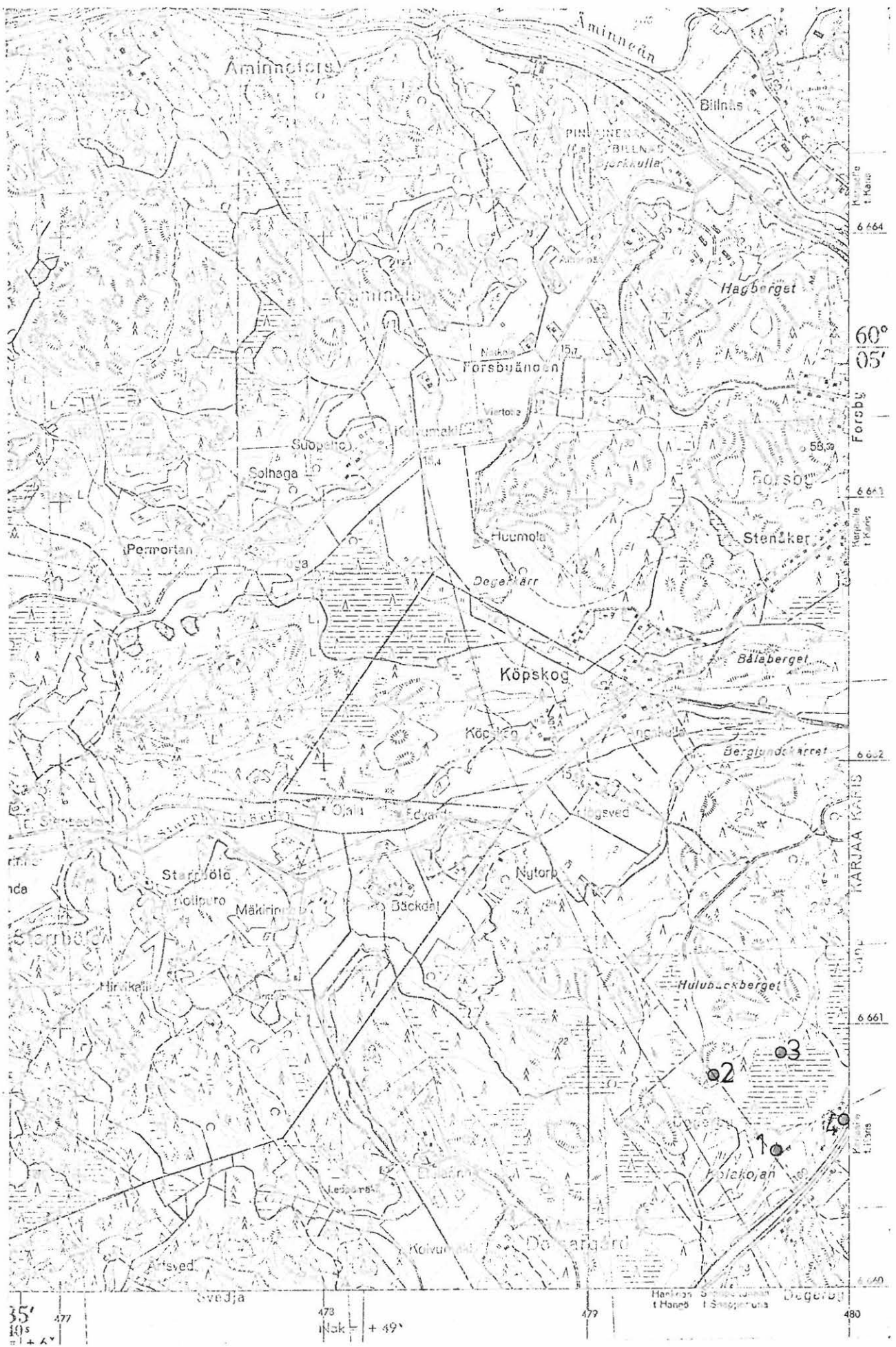
Domargård S, SW. Kesäyökuva 47

Diat: 6312, kuten kuva . 6213, kuten *diat* kuva .

8503-05

-ks. peruskartta

-lisäyksiä



Ote peruskartasta n:o 2014 05 Pojo, 1967

KARJAA 34

peruskartta 2014 07 Snappertuna

x = 6659 52

y = 480 44

z = n. 20

Sjöldberget

rautakautinen ^(?) kivilatomus, luokka

Kylä: Lepin ja Degerbyn kylien rajalla

Tila: Bäljars ~~xx~~ Rno 1:29 (Lepin kylä)

Krogen Rno 1:29 (Degerbyn kylä)

Maanomistaja: Karjaan kaupunki

Löydöt ja tutkimukset: Nils Cleven inventointikertomuksen ~~kuva~~
v. 1931 kohde 1: 1 - 2.

Syksyn 1983 inventoinnin yhteydessä ei
tehty löytöjä.

Löytöpaikan sijainti ja maasto: Sjöldberget on 2,5 km Karjaan rautatieasemasta etelälounaassen oleva mäki Lepinjärven länsirannalla, Stora Näsetin lounaispuolella. Se on päältä kallioinen, mäntyjä kasvava, melko avoin, alempana on tiheää lehtimetsää ja pensaikkoa. Mäki on pohjoisluode - eteläkaakko -suuntainen, suurimmaksi osaksi peltojen ympäröimä, vain kaakossa se laskee suoraan Lepinjärven rantaan ja luoteessa liittyy Brobackan pohjoisempaan mäkeen.

Muinaisjäännöksen kuvaus: Latomus 1 sijaitsee mäen eteläpäässä, heti avokallion alapuolella, melko jyrkässä rinteessä olevalla tansanteella, noin 50 m luoteeseen rannasta. Täällä oli noin 7 x 7 m alalla kivrivejä, jotka oli tehty suurista, halkaisijaltaan noin 0,5 m olevista kivistä. Itäisin, luode - kaakko -suuntainen kivrivi liittyi kallioon ja sen päällä oli vanhan aidan jäännökset. Kivien välit olivat matalat ja tyhjän näköiset. Kiveyksen itäpuolelle tehdyssä koekuopassa maa ei vaikuttanut täysin raaalta mutta kuoppa oli löydötön. Latomuksen sisäpuolelle tehdyssä kuopassa turpeen alla noin 30 cm paksultti tummaa multaista maata, jossa oli harvakseltaan kiviä. Myös tämä kuoppa oli ~~ka~~

kahta hiilenpalaa lukuunottamatta löydötön. Latomus oli pahoin kasvillisuuden peittämä.

Latomus 2. Suunnilleen Cleven ilmoittamalla paikalla, 18 m koilliseen latomuksesta 1 oli pieni pyöreä kumpu, jonka keskellä oli vajoama. Kumpu oli täysin ruohon peitossa ja kiviä ei ollut ainakaan näkyvissä. On epävarmaa oliko kyseessä Cleven latomus 2 vai jäikö se löytymättä.

Valokuvat: Kuva 46x(f. 60607). Latomus 1.

- Ks. peruskartta s.
- Lisäyksiä:

KARJAA 35A

peruskartta 2014 07 Snappertuna

x = 6659 24

y = 480 12

z = 25 - 30

Brobacka 1

rautakautinen kivilatomushauta, *uokka*

Kylä: Degerby

Tila: Krogen ~~1129~~ Rno 1:29

Degerby Rno 1:27

Maanomistaja: Karjaan kaupunki (Krogen)

Fritz Jörgin perikunta, os. Degerby, 10300 Karjaa

Löydöt ja tutkimukset: KM 17055: 1 - 325, kalmistolöytöjä. Kaivaus
C. F. Meinander 1966.

KM 17055: 326 - 328, kalmistolöytöjä. Ar-
keologikongressi 1967.

Syksyn 1983 inventoinnin yhteydessä ei
tehty löytöjä.

Löytöpaikan sijainni ja maasto: Latomus sijaitsee 2,9 km linnun-
tietä etelälounaaseen Karjaan rautatieasemalta, Lepinjärven länsi-
rannalla olevan mäen eteläosessa, noin 300 m päässä Lepinjärven r-
rannasta. Täällä on kaksi perättäistä, avoimen notkelman toisis-
taan erottamaa pohjois - etelä -suuntaista mäkeä, jotka tunnetaan
nimellä Brobacka. Ne kuuluvat eteläisimpänä osana siihen metsäi-
seen ja kallioiseen alueeseen, joka luoteesta työntyy kohti Lepin-
järveä ja joka erottaa Lepin Degerbyn kylät toisistaan. Sjöldberg
berget (*ks. Karjaa*) itäpuolella kuuluu samaan alueeseen. Bro-
backa 1 eteläisemmällä mäellä. Paikka on melko tasainen, se kasvöi
ruohoa, pensaikkoa ja puuntaimia sekä joitain suuria mäntyjä.
Lännessä on äkkijyrkkä avokallio, josta on näköala Domargårdin
peltoaukealle.

Muinaisjäännöksen kuvaus: *8 x 5,5 m kokoinen*
Nelisivuinen latomus, joka oli pahoin
kasvillisuuden peitossa. Eteläpäässä ja lounaisnurkassa oli kaksi
kaatuneen puun kantoa, jotka olivat rikkoneet latomusta. Latomuk-
sesta 9m länsilounaaseen tehtiin pieni koekuoppa. Siinä oli rus-

Bräcke

keaa hiekkaa, ei varsinaista kulttuurimaata, joitain kiviä ja löytöinä yksi palaneen saven kappale.

Ks. myös kuvat 21 ja 32 ja 48

Valokuvat:

Dia 8496.

- Ks. peruskartta s.
- Lisäyksiä:

KARJAA 356

peruskartta 2014 07 Snappertuna

x = 6659 24

y = 480 12

z = 25 - 30

Brobacka 2

rautakautinen kivilatimushauta, luokka

Kylä: Degerby

Tila: Krogen Rno 1:29

Degerby Rbo 1:27

Maanomistaja: Karjaan kaupunki (Krogen)

Fritz Jörgin Perikunta, os. Degerby, 10300 Karjaa
(Degerby)

Löydöt ja tutkimukset: -

Kyksyn 1983 inventoinnin yhteydessä ei
tehty löytöjä.

Löytöpaikan sijainti ja maasto: Noin 15 m etelälounaaseen Bro-
backa 1:stä.

Muinaisjäännöksen kuvaus: Nelisivuinen, itä - länsi -suuntainen
latomus, kooltaan 8 x 5,5 m. Reunakivet erottuivat selvinä, osaksi
kiviä oli kahdessa rivissä, keskiosa oli melko matala, siellä oli
vain pari suurempaa kiveä. Latomus oli pahoin kasvillisuuden pei-
tossa.

Valokuvat:

Ks kuvat 31, 32, 42

- Ks. peruskartta s.

- Lisäyksiä:

KARJAA 36

Peruskartta 2014 07 Snappertuna

x = 6659 34

y = 480 10

z = n. 30

Brobacka 3

rautakautinen (?) kiviröykkiö, luokka II

Kylä: Degerby

Tila: Krogen Rno 1:29

Maanomistaja: Degerby Rno 1:27
Karjaan kaupunki (Krogen)

Fritz Jörgin perikunta, os. Degerby, 10300 Karjaa

Löydöt ja tutkimukset: -

Syksyn 1983 inventoinnin yhteydessä ei tehty löytöjä.

Löytöpaikan sijainti ja maasto: Kohde sijaitsee Brobacka 1:stä noin 100 m pohjoiseen, mäen halki kulkevan vanhan tien lounaispuolella, noin 10 m päässä tiestä ja 15 m päässä men melko tasaisen laen jyrkähköstä länsireunasta. Paikka kasvaa kuusta ja pähkinäpensasta.

Muinaisjäännöksen kuvaus: Kyseessä on isohkoista, melko tasakokoisista kivistä tehty 3,2 x 2,5 m kokoinen ja 0,5 m korkea, pohjois-etelä -suuntainen pöykkiö. Röykkiön pohjoispäässä oli yksi kivi muita korkeammalla.

Valokuvat:

Dia 8497.

Ks. myös kuv # 31, 32, 48

- Ks. peruskartta s.
- Lisäyksiä:

KARJAA 39 ~~Kari~~

peruskartta 2014 07 Snappertuna

x = 6659 44

y = 480 16

z = n. 22

Brobacka 4

ajaltaan epävarma röykkiö, luokka

Kylä: Degerby

Pila: Krogen Rno 1:29

Degerby Rno 1:27

Maanomistaja: Karjaan kaupunki (Krogen)

~~XXXXXXXX~~ Fritz Jörgin perikunta, os. Degerby,
10300 Karjaa (Degerby)

Löydöt ja tutkimukset: -

Syksym 1983 inventoiminnin yhteydessä ei
tehty löytöjä.

Löytöpaikan sijainti ja maasto: Kohde sijaitsee Brobackan eteläi-
semmän mäen pohjoispäässä, sen koillisreunassa, noin 200 m Bro-
backa 1:stä pohjoiskoilliseen. Paikka on melko avointa, ilmeises-
tikin vanhoja peltoja, jotka nyt kasvavat ruohoa sekä vadelma-,
kataja- ja pihlajapensaita. Maa on melko tasaista ja laskee loiv-
vasti pohjoiseen.

Muinaisjäännöksen kuvaus: Röykkiö on 3,5 x 3,5 m kokoinen ja 0,5 m
korkea, muodoltaan epämääräinen. Reunoilla on melko suuria kiviä,
keskellä kivet ovat pienempiä, melko tasakokoisia, Röykkiössä ei
ole maatäytettä. Mahdollisesti kyseessä on peltoraunio.

Valokuvat: Kuva 53 (f. 60617).

Ks myös kuva 48

- Ks. peruskartta s.

- Lisäyksiä:

KARJAA 38

peruskartta 2014 07 88

SNAPPER TUNA

x = 665⁰ 48

y = 480 20

z = 20 - 25

Brobäck ⁵ 8

ajaltaan epävarma kiinteä muinaisjäännös, luolaka

Kylä: Degerby

Tila: Krogen Rno 1:29

Degerby Rno 1:27

Maanomistaja: Karjaan kaupunki (Krogen)

Frits Jörgin perikunta, os. Degerby, 10300 Karjaa
(Degerby)

Löydöt ja tutkimukset: -

KM 22431:1-7, putkikirves, palanuttla luuta ja palanutta savea, Syksyn 1983 inventoinnissa tehtyjä löytöjä.

Löytöpaikan sijainti ja maasto: Kohde sijaitsee Brobäckin pohjoisemman mäen eteläpäässä, noin 270 m Brobäck 1:stä pohjoiskoilliseen. Täällä on avoin heinikkoinen eteläkaakkoon viettävä rinne, jossa ~~siellä kasvaa~~ kasvaa ^{muutamia} komeita katajia. Rinteen yläosassa on näkyvissä avokalliota.

Muinaisjäännöksen kuvaus: Avokallion alapuolelle, 7,5 m etelälounaassen pienikasvuisesta kaksihaarisesta männystä tehtiin noin 70 x 70 cm suutuinen koekuoppa. Kuopasta 4 m alarinteeseen oli vielä pieni kalliopaljastuma. Paksun turpeen alla oli tummaa maata, jossa oli vähän hiiltä sekä runsaasti pieniä kiviä. Kuopan kaakkoisosassa tuli heti ^{paksun turvekerroksen} turpeen alta vastaan kallio, luoteessa oli tummaa maata, jonka joukossa oli hieman hiiltä sekä melko runsaasti pieniä kiviä, kallio oli täällä noin 30 cm syvyydessä. Kuopan länsiosasta, noin 15 cm syvyydestä löytyi putkikirves, lisäksi kuopasta tuli palanutta savea ja luuta. ^{eli epämaallinen kvartsi-luokka}

Edellisestä 40 m luoteeseen, mäen lounaisrinteeseensä olevaan kallionotkelmaan tehtiin kaksi koekuoppaa. Idässä paikkaa rajoitti metrin korkuinen pystysyora kallioseinä, josta oli louhittu kalliota, lännessä ja lounaassa rinne laski pellonreunaan. ~~40 m~~
lä

Kalloseinämästä 10 m länteen tehdyssä koekuopassa oli 5 cm paksun turpeen alla mustaa maata ja harvakseltaan särmikkäitä pikkukiviä, noin 20 - 25 cm syvyydellä tuli vastaan kallio. Kuopasta ei tehty mitään löytöjä. Tästä 2,5 m etelään tehtiin toinen koekuoppa, jossa oli turpeen alla tummanharmaata maata ja jonkin verran kiviä, joukossa myös pieni palaneen saven ^{utia} muru. Kuopan ^{rautanaula ja epäpuhtaus} koillisosassa kallio tuli vastaan 15 cm syvyydessä, kalliossa oli äkkijyrkäne ja lounaassa kivistä kulttuurimaata jatkui 45 cm syvyyteen, alla oli karkea ^{ra} sora.

Valokuvat: Kuvat 49 - 51 (f. 60611, 60612, 60615). Ks. myös kuva 48. Diat ~~8498~~ - 8501.

- Ks. peruskartta s.
- Lisäyksiä:

KARJAA 39

peruskartta 2014 07 Snappertuna

x = 6659 50

y = 480 21

z = 25

Brobäcka 6

rautakautinen (?) kiviröykkiö, lokka II

Kylä: Degerby

Tila: Krogen Rno 1:29

Degerby Rno 1:27

Maanomistaja: Karjaan kaupunki (Krogen)

Frits Jörgin perikunta, os. Degerby, 10300 Karjaa
(Degerby)

Löydöt ja tutkimukset: -

Syksyn 1983 inventoiminnin yhteydessä ei tehty löytöjä.

Löytöpaikan sijainti ja maasto: Röykkiö sijaitsee 300 m Brobäcka 1:stä pohjoiskoilliseen, Brobäckan pohjoisemman mäen kaakkoislaidassa, mäen itäreunaa kulkevan vanhan tien ja pellon reunan välissä, 10 m tiestä ja 30 - 40 m pellonreunasta. Maa viettää itäkaakkoon ja paikalla kasvoi kuusia sekä tiheää pensaikkaa.

Muinaisjäännöksen kuvaus: Röykkiö on pitkänomainen, pohjoisluode - eteläkaakko suuntainen, 7,5 x 3 m kokoinen ja noin 0,5 m korkea. Se on rakennettu ilman maataytettä. Reunoilla oli joitain suuria kiviä, mutta mitään rakennetta ei voinut havaita. Röykkiön päällä kasvoi kaksi suurta kuusta ja pähkinäpensaita ja koko röykkiö oli kuivuneiden havunneulasten peittämä.

Valokuvat: Kuva 52 (f. 60616)

Ks myös kuva 48

- Ks. peruskartta s.

- Lisäyksiä:

KARJAA 40

peruskartta 2014 ~~00~~ 04

x = 6659 44

y = 479 62

z = 20

Harjula

rautakautinen kiinteä muinaisjäännös

Kylä: Dämargård

Tila: Dämargård Rno 1:35

Maanomistaja: Fritz Jörgin perikunta, os. Degerby, 10300 Karjaa

Löydöt ja tutkimukset: KM 20696 : 1 - 4, saviastianpaloja, palanutta savea, kuonaa, Rva Lisbet Jung 1979 paikan vierestä pellolta. Ks verif. kartta.

KM 20697, savistianpaloja. Rva Lisbet Jung 1979. Ks verif. kartta.

~~KM~~

KM 22342:1 - 3, saviastianpaloja, palanutta savea, syksyn 1983 yhteydessä tehdyt löydöt. Luota.

Löytöpaikansijainti ja maasto: Muinaisjäännös sijaitsee 3 km linnuntietä Karjaan rautatieasemalta lounaassen, heti uuden Tammissaarentien luoteispuolella, 150 m koilliseen Snappertunen tien risteyksestä ja saman verran Harjulan talosta etelään. Kyseessä on luode - kaakko suuntainen 70 x 50 m kokoinen peltojen ympäröimä mäki. Se on melko avoin, siellä täällä kasvaa joitain suuria mäntyjä ja koivuja sekä pihlajapensaita, aluskasvillisuutena on ruohoa, parissa kohdin on näkyvissä avokallia.

Muinaisjäännöksen kuvaus: Maan kaakkoispäähän tehtiin kaksi koekuoppaa, maa niissä oli harmaat multaa, mitään löytöjä ei tavattu. Luoteisosaan, 21 m aivan mäen luoteispäässä ksavavasta suuresta koivusta itäkaakkoon tehtiin 80 x 50 nm kokoinen koekuoppa. Siinä oli tummaa maata ja kiviä, joista osa särmikkäitä. Noin 35 cm syvyydessä tuli vastaan puhdas savansekainen maa. Löytöinä saatiin rautakautisia saviastianpaloja, Maellä oli lisäksi

joitain suuria kiviä ksassa, kyseessä oli ilmeisestikin melko nuori rakennelma.

Valokuvat: Kuvat 54 ja 55 (f. 60614, 60613). ~~XXXX~~

- Ks. peruskartta s.
- Lisäyksiä

KARJAA 41

peruskartta 2014 04

x = 6658 52

y = 478 96

z = 30

Kurby

rautakautinen kiinteä muinaisjäännös, luokka II

Kylä: Kurby

Tila: Kyrby Rno 1:16

Maanomistaja: Karl-Erik Segersven, os. Kurby, 10300 Karis

Löydöt ja tutkimukset: -

KM.22343:1,2 palanut savea ja luuta, Syksyn 1983 inventoinnissa tehtyjä löytöjä.

Löytöpaikan sijainti ja maasto: Kohde sijaitsee 4,1 km Karjaan rautatieasemalta linnuntietä lounaaseen ja 0,5 km Kurbyn kartanosta koilliseen. Kyseessä on noin 150 m läpimitaltaan olevaⁿ peltojen ympäröimän mäen lounais~~osa~~rinne. Rinne oli ruohikkoinen, miltei täysin avoin, sillä kasvoi vain pari koivua ja pihlajaa. Mäen laella oli näkyvissä avokallio ja mäen halki lounaasta koilliseen kulki vanha tie Kurbystä kohti Domargardia.

Muinaisjäännöksen kuvaus: Lounaisrinteeseen tehtiin 45 x 45 cm kokoinen koekuoppa 5mm avokalliosta lounaaseen ja saman verran ties-
tä luoteeseen. Turpeen alla oli tummaa maata ja kiviä 2 - 3 ker-
roksessa, kiveys oli varsinkin syvemällä melko tiivistä. Noin 3
35 cm syvyydellä tuli vastaan pohjassa. Löytöinä^{10 - 25 cm syvyydest} saatiin ~~savea~~
~~tian paloja~~ sekä palanutta savea, ja palaneen luun siruja

Valokuvat: Kuvat 57 ja 58 (60620, 60621).

- Ks. peruskartta s.

- Lisäyksiä:

KARJAA 42

peruskartta 2014 07 Snappertuna

x = 6657 62

y = 480 19

z @ n. 18

Bergvalla

kivikautinen asuinpaikka, luokka **II**

epi-motiilitien

Kylä: Sutarkulla

Tila: Bergvalla Rno 1:4

Maanomistaja: Lars Nyberg, os. Bergvalla, 10300 Karjaa

Löydöt ja tutkimukset:

~~KM Syksyn~~ - *Anja Savvaan ilmoitus*
puolella 1983
Syksyn 1983 inventoimmin yhteydessä ei tehty löytöjä.

Löytöpaikan sijainti ja maasta: Löytöpaikka sijaitsee 4,4 km linnuntietä etelälounaaseen Karjaan rautatieasemalta, Degerby - Snappertuna -tieltä Sutarkullaan lähtevän pikkutien varrella, sen luoteispuolella, 300 m tienristeyksestä koilliseen olevan hiekkakuopan ja tien välisellä kapealla ~~kannaksella~~, vain muutman metrin levyisellä kannaksella kuopan koillispuolella. Maa laskee melko loivasti kaakkoon, kohti 30 - 40 m päässä olevaa suonotkelmaa. Paikka kasvaa mäntymetsää, aluskasvillisuutenaan puolukka.

Muinaisjäännöksen kuvaus: Tien leikkauksessa oli kahdessa kohdassa noin kaksi metriä laaja ja 0,9 m syvä pyöreäpohjainen ^{muuta} alue tyymä likamaata ja särmikkäitä kiviä, ilmeisestikin kahden lieden jäännökset. Löytöjä ei ollut näkyvissä. Hiekkakuopan reunassa tai tien vastakkaisen puolen leikkauksessa ei havaittu likamaata tai löytöjä. Maaperä oli hyvää hiekkaa.

Valokuvat: Kuva 58 (f. 60621).

- Ks. peruskartta s.
- Lisäyksiä

KARJAA 43

peruskartta 2014 07 Snappertuna

x = 6658 24

y = 480 68

z = 15 - 30

Sutarkulla

keskiaikainen linnavuori, loppu

Kylä: Sutarkulla

Säila: Sutarkulla Rno 1:2

Bergäng Rno 1:3

Maanomistaja: Börje Nyberg, os. Sutarkulla, 10300 Karjaa (Sutarkulla)
Bernt Grönqvist, o. Rullarsböle, 10300 Karjaa
(Bergäng)

Löydöt ja tutukimukset: Nils Cleve, inventointi v. 1931 kohde 18

KM 22344:12, saviastianpala, kvartsi-iskos. Syksyn 1983 inventoinnin yhteydessä tehtyjä löytöjä.

Löytöpaikan sijainti ja maasto: Kohde sijaitsee 3,7 km linnuntietä etelään Karjaan rautatieasemalta, Lepinjärven eteläpuolella, 0,5 km Sutarkullan talosta etelälounaaseen. Kyseessä on peltojen joka puolelta ympäröimä noin 100 x 160 m kokoinen pohjois - etelä-suuntainen ~~maaki~~ jyrkkärinteen ja kalliainen metsää kasvava mäki.

Muinausjäännöksen kuvaus: Linnavuori oli edelleen Cleven kuvailemassa kunnossa, vallien jäännökset olivat jossain määrin pensaikon peitossa. ~~Viereiseltä~~ pellolta löytyi yksi ^{epämääräinen} kvartsi-iskos ja rautakautisen saviastian pala.

Valokuvat: Kuvat 59 -63 (f. 60622 - 60628). Diat 8506.

- Ks peruskartta s.
- Lisäyksiä:

KARJAA 44

peruskartta Snappertunga
~~XXXXXXXXXXXX~~

x = 6658 38

y = 480 64

z = n. 20

Bergäng

ajaltaan epävarma kivilatumus, ~~luokka~~

Kylä: Sutarkulla

Mila: Sutarkulla Rno 1:2, om. ~~Börje Nyberg~~, o
Bergäng Rno 1:3

Maanomistaja: Börje Nyberg, os. Sutarkulla, 10300 Karjaa (Sutarkulla)
Bernt Grönqvist, os. Rullarsböle, 10300 Karjaa
(Bergäng)

Eöydöt ja tutkimukset: -

Syksyn 1983 inventoinnin yhteydessä ei ~~te~~
tehty löytöjä

Löytöpaikan sijainti ja maasto: Kohde sijaitsee 3,6 km linnun-
tietä etelälounaaseen Karjaan rautatieasemasta. Kyseessä on
Sutarkullan linnavuoren ja Lepinjärven eteläpään välissä oleva n.
150 x 70 m kokoinen, itä - länsi -suuntainen, 20 m korkuinen
mäki, 350 m etelään Lepinjärvestä. Mäen korkeampi länsipää kasvoi
harvaa metsää, itäpää oli avoin ja kasvoi matalaa pensaikkoa.

Muinaisjäännöksen kuvaus: Mäen etelärinteessä, sen keskivaiheil-
la oli suurista kivistä tehty, useita kymmeniä metrejä pitkä
pohjois - etelä -suuntainen kiviaita. Mäkeen tehtiin useita pien
niä koekuoppia, joissa maa oli hiekkaista, ruskehtavaa, ainoina
löytöinä muutama hiilensiru. Kiviaidasta 7 m pohjoiseen tehdyssä
40 x 40 cm kokoisessa koekuopassa oli tummaa maata ja runsaasti
palaneita kiviä, mutta ei yhtään löytöjä.

Valokuvat:

- Ks. peruskartta s.
- Lisäyksiä

KARJAA 45

peruskartta 2014 08 Karis

x = 6661 18

y = 484 32

z = n. 28 - 30 m

Lillsjön

kivikautinen asuinpaikka, luokka II

Kylä: Finnbacka

Tila: Knuts Rno 1:1

Maanomistaja: Knut Holmberg, os. Finnbacka, 10300 Karjaa

Löydöt ja tutkimukset: KM asuinpaikkalöytöjä syksyn 1983 inventoimista.

Löytöpaikan sijainti ja maasto: Löytöpaikka sijaitsee 3,1 km itä-kaakkoon Karjaan rautatieasmasta, Lillsjön-nimisen pikkujärven ~~ka~~ kaakkoispuolella 50 - 100 m järven rannasta. Tällä kohtaa oli järven ja sen kkaakoispuolitse kulkevan pikkutien välissä noin 120 m leveä notkelm, joka oli äskettäin raivattu pelloksi. Koill~~l~~isessa ja lounaassa paikkaa reunustivat metsäiset mäet, luoteessa maa vietti järveen ja kaakossa pikkutien toisella puolella vanhas-
taan ollutta peltoaukeaa.

Muinaisjäännöksen kuvaus: Notkelman koillista kohti kohoavassa rinteessä oli pello pinnassa näkyvissä kvartsi-iskoksia, erityisen runsaasti suunnilleen tien ja järven puolivälissä, noin 28 m korkeudella. Iskoksia löytyi myös laajemmalla alueella ei kuitenkaan alemmalla notkelmasta eikä lounaan puoleisesta rinteestä. Joitain iskoksia löytyi koillisesta p~~l~~lon reunasta, peltoa rajoittavan ojan p~~e~~unassa ei kuitenkaan voinut havaita mitään selvää kulttuurimaata. Maaperä metsän reunassa oli hiekkaa.

Valokuvat:

- Ks. peruskartta s.
- Lisäyksiä

KARJAA 46

peruskartta 2014 08 Karis

x = 6661 00

y = 484 68

z = 25 - 30

Tranbokärr

kvartsi-iskosten löytöpaikka, luokka II

Kylä: Finnbacka

Tila: Knuts Rno 1:1

Maanomistaja: Kurt Holmberg, os. Finnbacka, ~~XXXX~~10300 Karjaa

Löydöt ja tutkimukset: KM Kvartsi-iskoksia syksyn 1983
inventoinnista

Löytöpaikan sijainti ja maasto: Löytöpaikka sijaitsee 3,5 km itä-
kaakkoon Karjaan rautatieasemasta, Vallarsvedjavägeniltä Bredbäckin
kohdalla etelään erkenevan ~~kivan~~ pikkutien varrella, noin 200 m
tienhaarasta. Täällä on ~~pohjoiskaakko~~ pohjoisluode - eteläkaakko
-suuntaisen mäeniemekkeen itärinne, joka tien yläpuolelle kasvaa
havumetsää, tien alapuolella on peltoa. Peltorinteestä, läheltä
kohtaa, jossa tie kaartaa jyrkästi länteen löytyi pari pari kvartsi-
iskosta 25 - 30 m korkeudelta.

Valokuvat:

- Ks. peruskartta s.
- Lisäyksiä

KARJAA 47

peruskartta 2014 08

x = 6663 45

y = 483 86

z = 45 - 50

Prästgården

historiallisen ajan ~~kytkinäkä~~ ~~muok~~ uunikiveyksiä (?), Luokka

Kylä: Prästgården

Tila: Prästgården Rno 1:27

Ingvaldsgård Rno 5:4

Maanomistaja: Karis försmling, os. Centralgatan 23, 10300 Karis
(Prästgården)

Karjaan kaupunki (Ingvaldsgård)

Löydöt ja tutkimukset: -

Syksyn 1983 inventoinnin yhteydessä ei te-
tehty löytöjä.

Löytöpaikan sijainti ja maasto: Kohde sijaitsee 3 km limnuntietä
itäkoilliseen Karjaan rautatieasemalta ja 0,8 km itään Karjaan
kirkolta, Osmunsbölentien pohjoispuolelle oäevassa synkässä
kuusikossa, Björkbackan talon luoteispuolella. Maa paikalla viet-
tää hieman itään ja on osaksi soistunutta. Paikan halki kulkee
vanha tie pohjoisest etelään.

Muinaisjäännöksen kuvaus: Metsässä oli parikymmentä noin metrin
läpimiyytaista ja muutaman kymmenen sentin korkuista suurehkoista
kivistä tetyä kassa. ~~Maatäytettä niissä ei ollut.~~ ~~Mitään löy-~~
~~töjä ei tavattu~~ Esihistoriallisia ne tuskin ovat, mahdollisesti
ne ovat Karjaan halki suuressa pohjan sodassa kulkeneen venäläisen
ja kyseisellä alueella majoilleen armeijan rakentamia.

Valokuvat:

- Ks. peruskartta s.
- Lisäyksiä:

~~KARJAA~~ 48

peruskartta 2014 08 Karis

x = 6663 24

y = 483 36

z = 35

Johanneksenkatu

~~XXXXXXXXXX~~

ajaltaan epävarma kivilatomus

Kylä: Prästgården

Tila: Ingvaldsgård Rno 5:4

Maanomistaja: Karjaan kaupunki

Löydot ja tutkimukset: -

Syksyn 1983 inventoinnin yhteydessä ~~tehty~~
ei tehty löytöjä.

Löytöpaikan sijainti ja maasto: Latomus sijaitsee 2,4 km linnuntietä koilliseen Karjaan rautatieasemalta ja 360 m kaakkoon Karjaan kirkosta, tulevalla omakotitaloalueella, suunniteltujen Johanneksen ja Markuksen katujen risteyksen länsipuolella olevan kahden tontin rajalla, tonttien länsireunalla. Paikka oli inventoinnin aikana vielä rakentamaton pohjoiskoilliseen viettävä rinne, joka kasvoi synkkää kuusikkoa, aluskasvillisuutena oli mustikanvarpuja sekä märkää sammalta. Rimteessä oli latomuksen korkeudella suuria kiviä, ilmeisesti vanhaa rantakivikkoa. Noin 50 m päässä pohjoisessa oli pellonreuna.

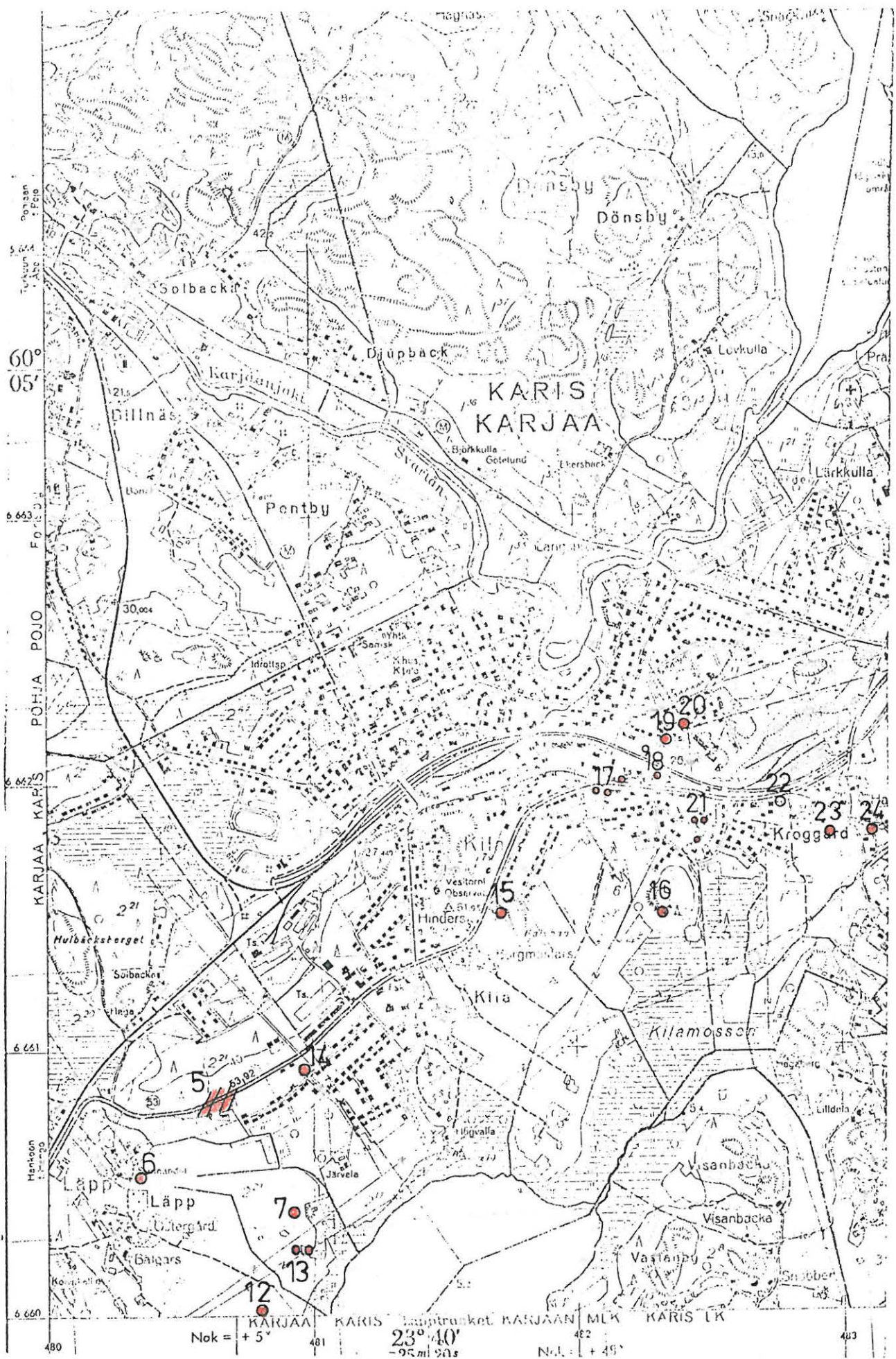
Muinaisjäännöksen kuvaus: Latomuksessa oli nelkulmainen, siinä oli hyvin selvät ja säännölliset suurehkoista kivistä tehdyt reunat, joiden sisäpuolella ei ollut kiveystä. Kooltaan latomus oli 2,5 x 2,2 m ja se oli koillinen - lounas suuntainen. Latomuksen sisälle, luoteisreunan keskivaiheille tehdyssä 40 x 40 cm kokoisessa koekuopassa oli tummanharmaata maata ja runsaasti kiviä, 20 - 35 cm syvyydessä tuli vastaan suuri maakivi. Kuopasta köytyi vain joitain hiilenpaloja. Latomuksen esihistoriallisuus vaikutti hyvin epävarmalta.

Valokuvat: Kuva 66 (f. 60629, 60630)

-
- 4 Ks. peruskartta s.
- Lisäyksiä



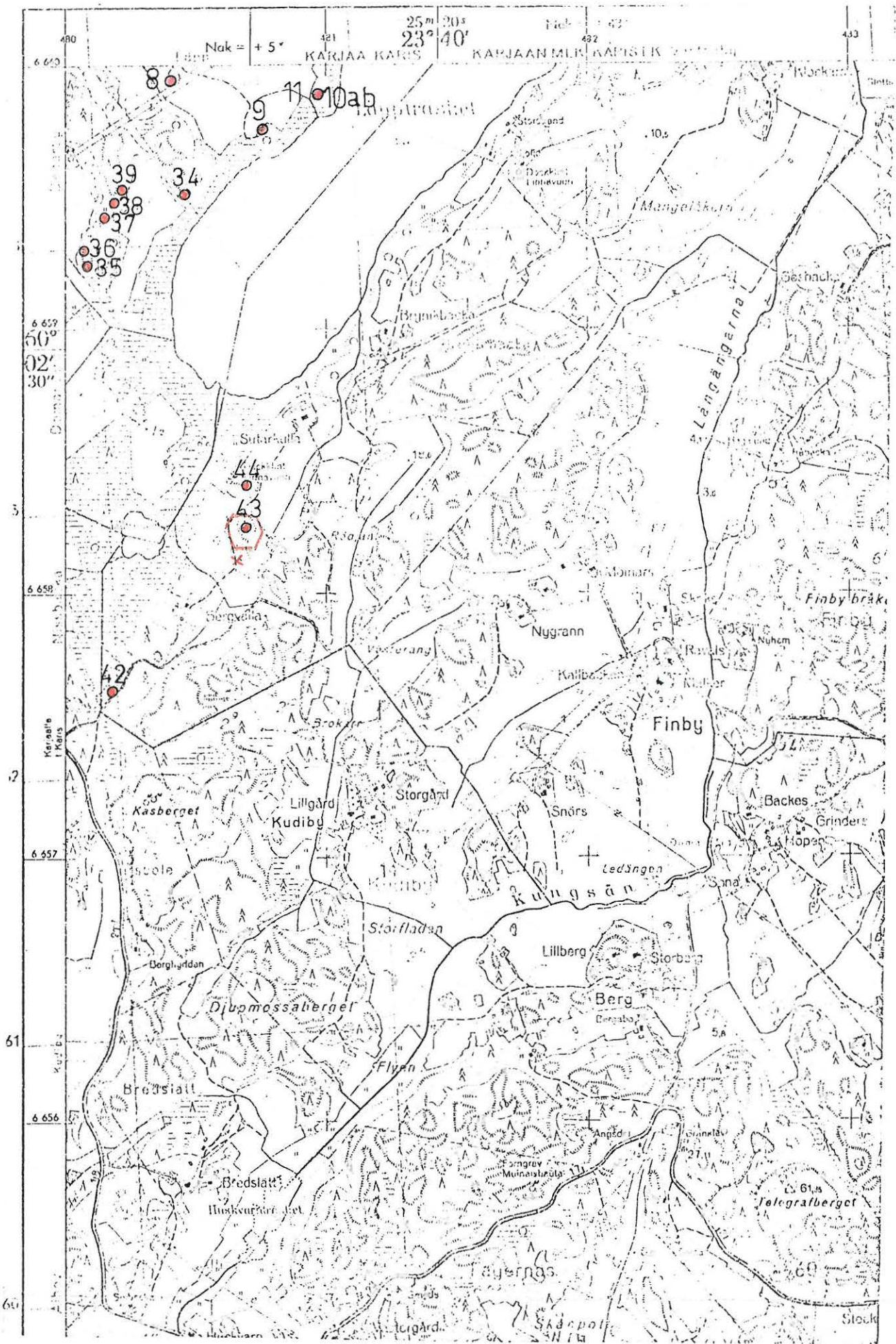
Ote peruskartasta n:o 2014 05 Pojo, 1967



Ote peruskartasta n:o 2014 08 Karis, 1967



Ote peruskartasta 2014 Oll Swagvilt, 1967



Ote peruskartasta n:o 2014 07 Snappertuna. 1967



6 664

6 663

6 662

6 661

Ote peruskartasta n:o 2014 08 Karis, 1982

Karjaalle suunnitellulla ohikulkutiellä havaittuja muinaisjäännöksiä. Numerointi viittaa liitteenä olevaan karttaan. Karttoitus tehty syksyllä 1979. ROUVA LISBETH JUNGIN ANTAMIETV
TIE TOJETA POHJALTA A-L HIRVILUOTO

1. Domargård. Degerbyn kl. Rek. nro 1:22. Om. Fritz Jörgin perikunta. Stavertorgin ja Harjulan välimailta löytyi savitiivistettä, tiiltä, rautaa, kvartssia (hist. ajan - keskiajan jään?). KM 20695. Pk 2014 04, x = 6659 25, y = 479 43.
2. Domargård. Degerbyn kl. Rek. nro 1:22. Om. Fritz Jörgin perikunta. Harjulan eteläpuolella, aivan mahdollisen polttokenttäkalmiston (kartalla nro 3) vieressä, oli pellossa runsaasti savitiivistettä, kuonaa, tiiltä (keskiaika, hist. aika?). KM 20696. Pk 2014 04, x = 6659 41, y = 479 54.
3. Domargård. Degerbyn kl. Rek. nro 1:22. Om. Fritz Jörgin perikunta. Harjulan eteläpuolella sijaitsevalta pieneltä kumpareelta löytyi rautakautisia saviastianpalasia ja runsaasti hiiltä (polttokenttäkalmisto?). KM 20697. Pk 2014 04, x = 6659 43, y = 479 62.
4. Karjaan kaupungin omistamalla maalla Brobackaan johtavan vanhan tien varrella heti kartalla näkyvän paalun nro 153 + 60 eteläpuolella oli maassa runsaasti tiiltä, lasia, piitä, mustaa maata, ruukunsirpaleita (keskiaik. talonpohja?). KM 20698. Pk 2014 07, x = 6659 86, y = 480 20.
5. Bäljars. Läpp kl. Rek. nro 1:29. Om. Karjaan kaupunki. Alueella, joka ulottuu Bäljarsin riihestä aina Östergårdin peltotielle, on varsin tiheässä savitiivistettä, saviastianpalasia, hiiltä, tiilen palasia, piitä, rautaa (rautakautisen asuinpaikan jäännöksiä?). KM 20699. Pk 2014 08, x = 6660 16, y = 480 36-64.
6. Östergård. Läpp kl. Rek. nro 2:21. Om. Greta Luomanen. Karttaan merkityltä alueelta ja myös sen pohjois- ja eteläpuoleisilta alueilta löytyi runsaasti savitiivistettä, saviastianpalasia, tiiltä, kuonaa, rautaa ja myös savikiekkojen katkelmia (rautakaut. asuinpaikka?). Itään antavalla rinteellä jonkinlainen kivimuuri. KM 20700. Pk 2014 08, x = 6660 20-46, y = 480 81-101.

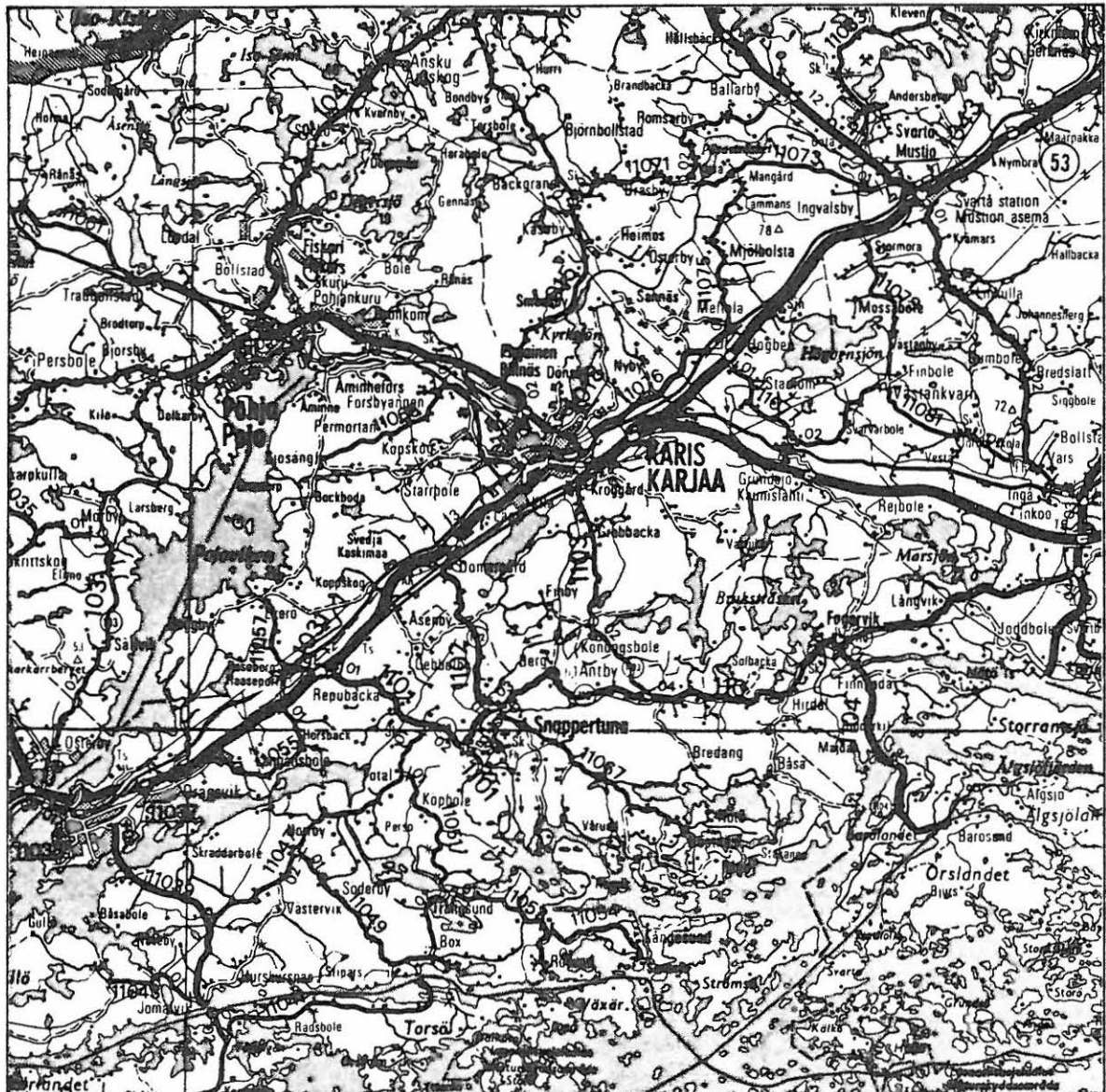
7. Högvalla. Kila kl. Rek. nro 3:6. Om. Edgar Pihl ja Signe Holmberg. Karttaan merkitystä kohdasta löytyi savitiivistettä. KM 20701. Pk 2014 08, x = 6660 66, y = 481 47.
8. Borgmästars. Kila kl. Rek. nro 1:17. Om. Lars Nyberg. Pellosta tielinjan kohdalta löytyi savitiivistettä, saviastianpalasia, hiiltä (rautakautisen asuinpaikan jäännöksiä?). Paikalta on Lars Nyberg aikaisemmin ottanut talteen löytöjä, jotka hän on toimittanut Kansallismuseoon. KM 19427, 17140, 15880, 15879, 11800:1-198, 20702. Pk. 2014 08, x = 6661 08, y = 481 96.
9. Kroggård. Kroggård kl. Rek. nro 1:44. Om. Karl-Erik Liljebergin perikunta. Maastossa, joka on melko alavaa ja kosteaa, havaittiin jonkinlaista kivilatomusta (muurimaista). Paikalta ei ole löytöjä. Pk 2014 08, x = 6661 60, y = 482 72.
10. Hagnäs. Kroggård kl. Rek. nro 1:40. Om. Herbert Nylundin perikunta. Karttaan merkitystä paikasta riihen ja tien väliseltä alueelta löytyi savitiivistettä, kuonaa, tiiltä, hiiltä (keskiaik. hist. ajan jään.?). KM 20703. Pk 2014 08, x = 6661 80, y = 483 08.
11. Hagnäs. Rek. nro 1:40. Herbert Nylundin perikunta. Kumpareelta, joka on keskellä peltoaukeamaa, löytyi paalun nro 192 lähistöltä kuonaa. Paikalla havaittiin lisäksi palaneita kiviä ja hiiltä (keskiajan hist. ajan jään.?). Kuonan palanen heitetty pois 20.2.1979. Pk 2014 08, x = 6662 01, y = 483 36.

TVL UUDENMAAN PIIRI

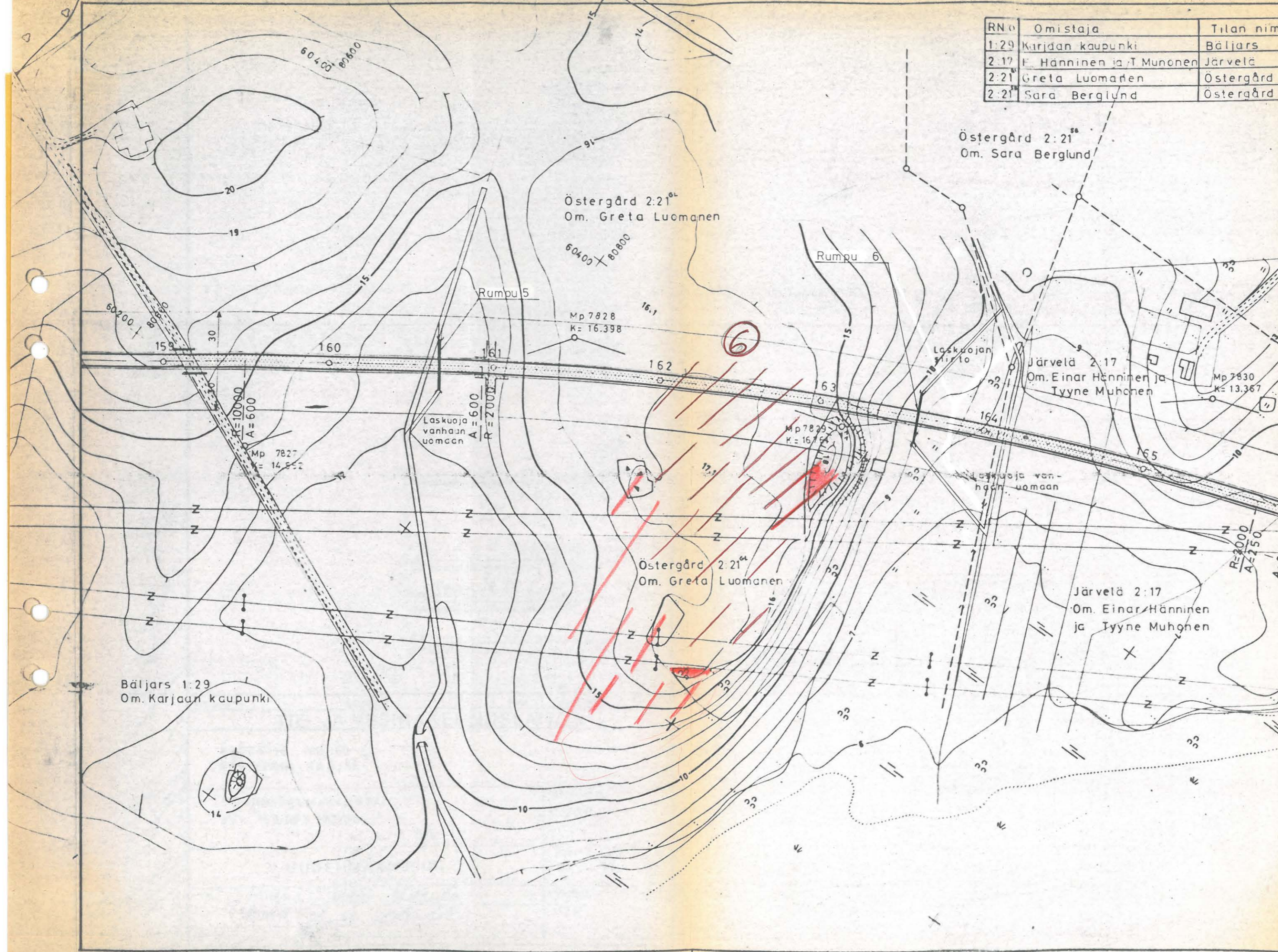
RAKENNUSSUUNNITELMA

KANTATIEN 53 PARANTAMINEN
VÄLILLÄ RAASEPORI - KARJAA
TAMMISAARI, KARJAA

1 : 200 000



RN nro	Omistaja	Tilan nimi
1:29	Karjaidan kaupunki	Bäljars
2:17	E. Hänninen ja T. Munonen	Järvellä
2:21	Greta Luomanen	Östergård
2:21	Sara Berglund	Östergård



Östergård 2:21⁸⁴
Om. Sara Berglund

Östergård 2:21⁸⁴
Om. Greta Luomanen

Järvellä 2:17
Om. Einar Hänninen ja
Tyyne Muhonen

Bäljars 1:29
Om. Karjaan kaupunki

Östergård 2:21⁸⁴
Om. Greta Luomanen

Järvellä 2:17
Om. Einar Hänninen
ja Tyyne Muhonen

Laskuoja
vanhaan
uomaan
A = 600
R = 2000

Laskuoja van-
haan uomaan

Mp 7827
K = 14.852

Mp 7828
K = 16.398

Mp 7829
K = 16.751

Mp 7830
K = 13.367

Rumpu 6

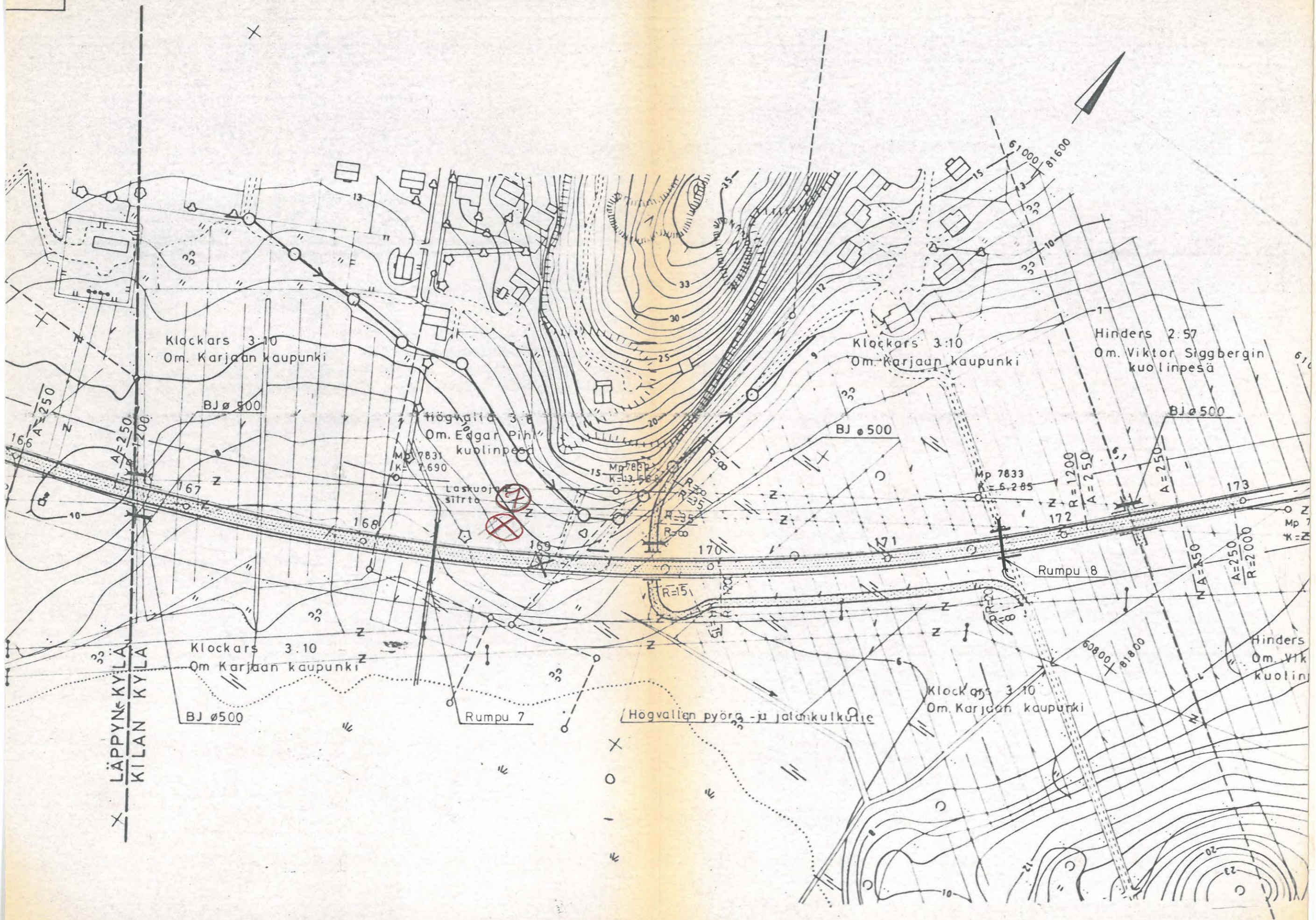
Rumpu 5

R=2000
A=250
A=50

6



RN:o	Omistaja	Tilan nimi
2:57	Viktor Siggbergin kuolinpesä	Hinders
3:6	Edgar Pihlin kuolinpesä	Högvalia
3:10	Karjaan kaupunki	Klockars



LÄPPYN KYLÄ
KILAN KYLÄ

Klockars 3:10
Om. Karjaan kaupunki

Högvalia 3:6
Om. Edgar Pihlin
kuolinpesä

Klockars 3:10
Om. Karjaan kaupunki

Hinders 2:57
Om. Viktor Siggbergin
kuolinpesä

Klockars 3:10
Om. Karjaan kaupunki

Klockars 3:10
Om. Karjaan kaupunki

Hinders
Om. Vik
kuolin

Rumpu 7

Rumpu 8

Högvalien pyörä- ja jalankulkutie

A=250

BJ ø 500

BJ ø 500

BJ ø 500

A=250
R=1200

Mp 7833
K=5.285
R=1200
A=250

N A=250
A=250
R=2000

166

167

168

169

170

171

172

173

10

33

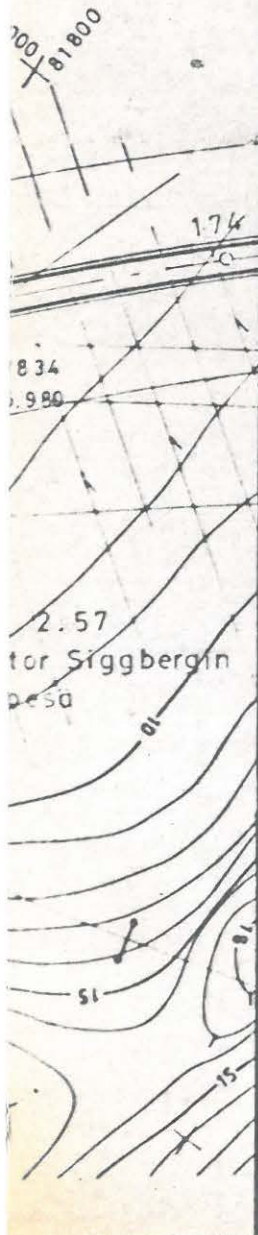
33

33

60800
81800

20

23



Tarkastettu tie- ja vesirakennushallituksessa

V. Pessi
Rina Laine

Vahvistettu ministeriön/TVH:n päätöksellä

no *Stie-650 / 27.2.1981*

Hyväksytty LH:n/TVH:n päätöksellä

no

TVH 727701

MERKKI	MUUTOS	PVM	SUUNN	TARK
--------	--------	-----	-------	------

TIE- JA VESIRAKENNUSLAITOS

KANTATIE N:O 53
 RAASEPORI - KARJAA

SUUNNITELMAKARTTA
 PLV 159.00 - 173.00

MITTAKAAVA
 1:2000

UUDENMAAN PIIRI

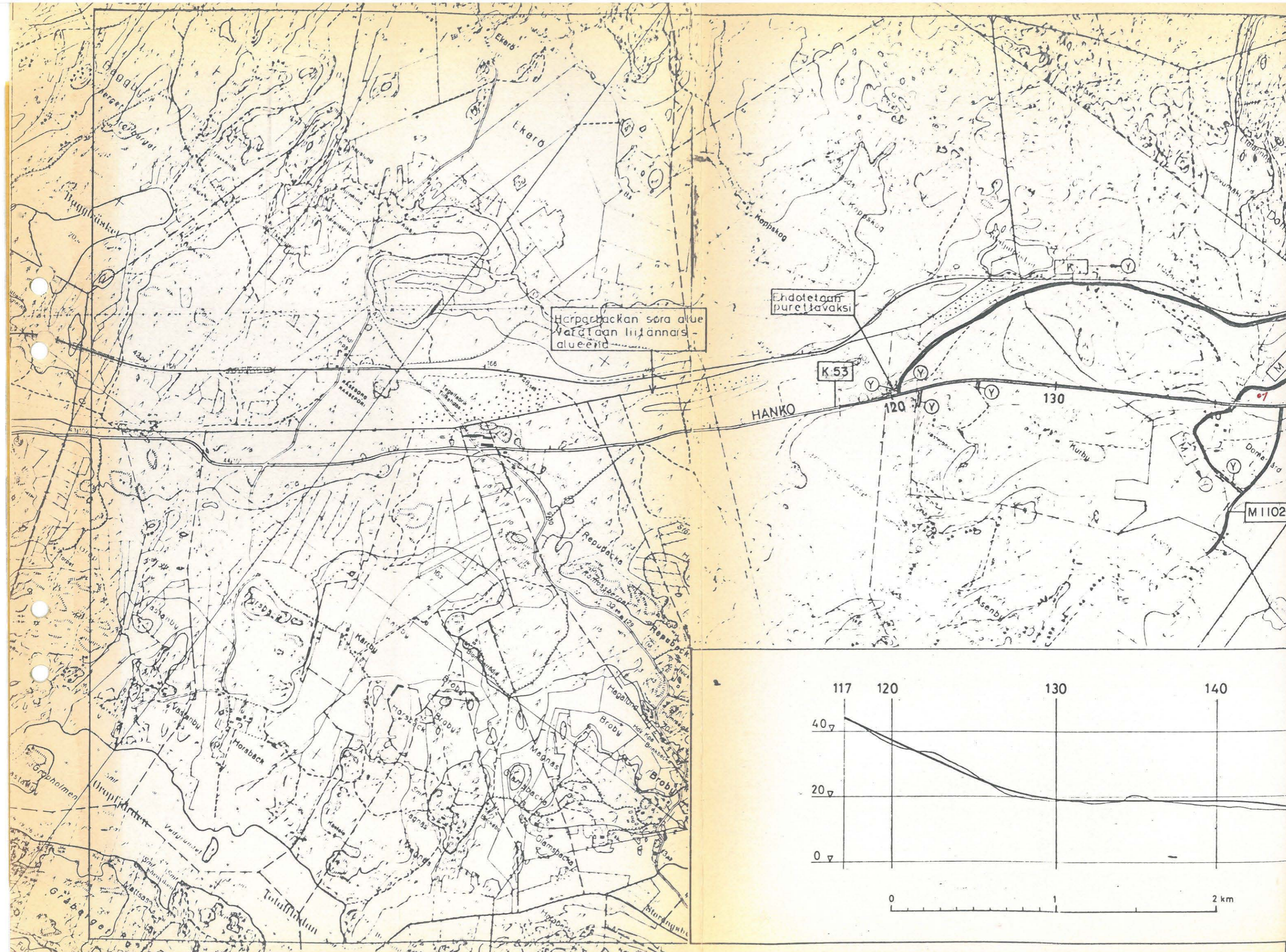
PIIRI	VUOSI	HANKE
01	-79	591

PVM
 17.7. -81

Ins. *Siljo Oksanen*
 Rkm. *Jorma Ahvalla*

PIIR N O
 R3/8

TIEREK



Hörparbackan söra alue
Vafalan liittämiss-
alueen

Ehdotetaan
purettäväksi

K 53

HANKO

120

130

M 1102

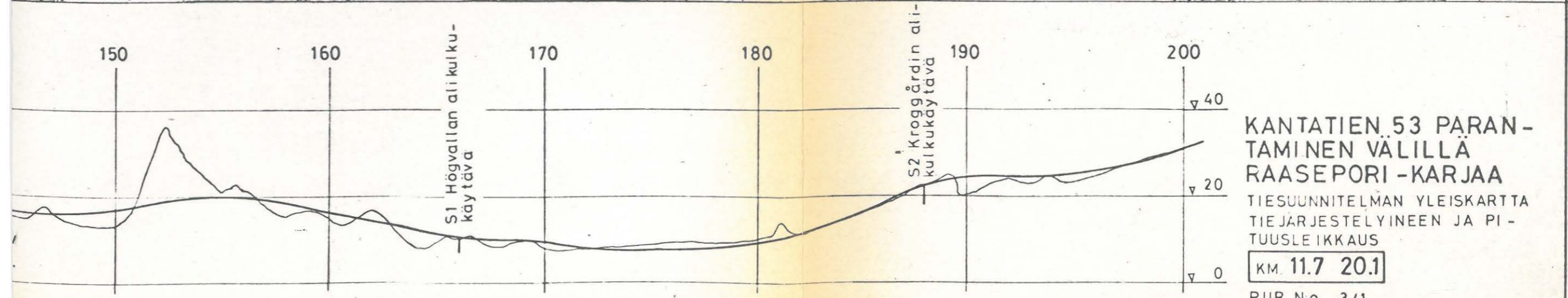
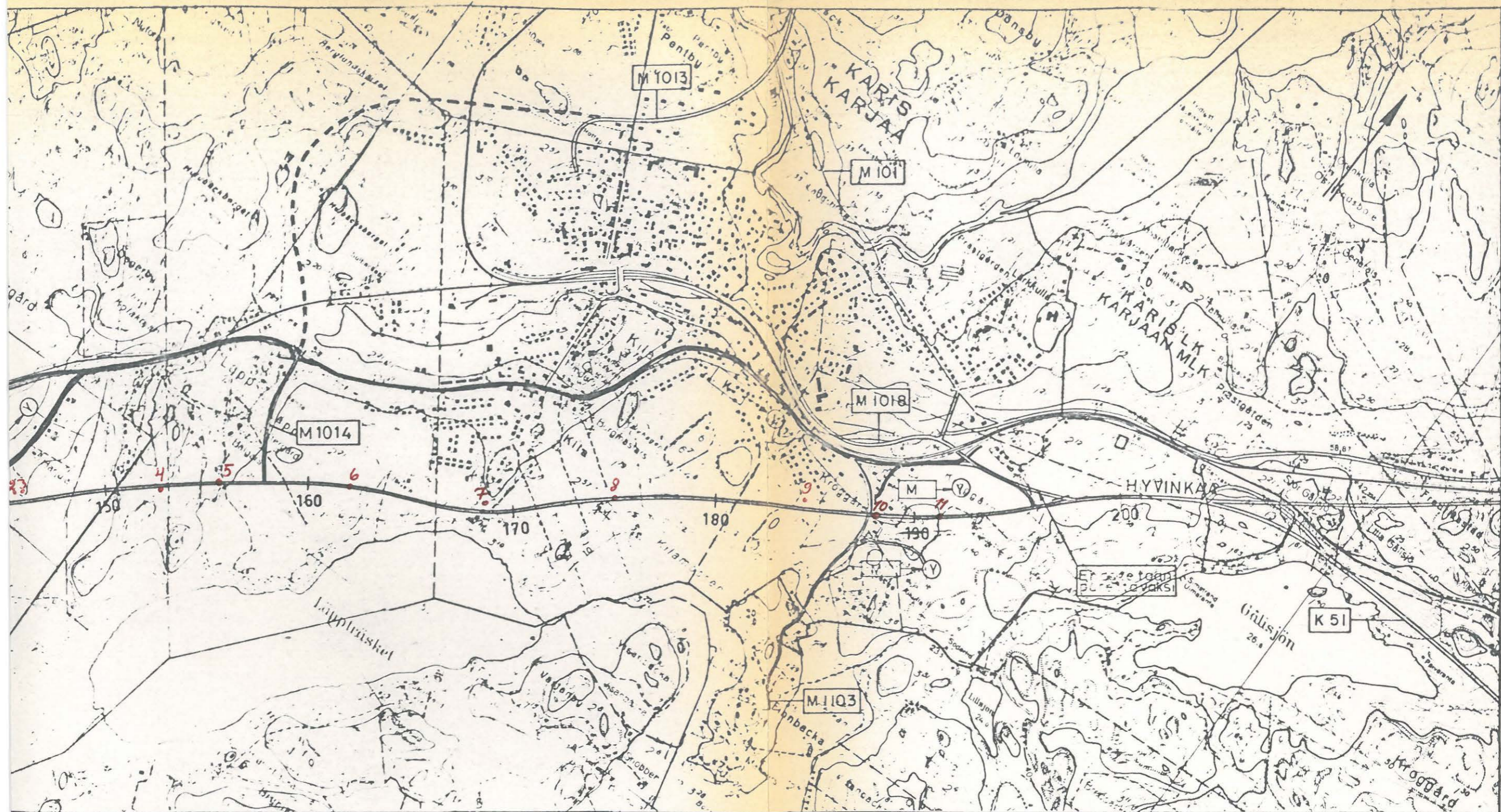
117 120 130 140

40

20

0

0 1 2 km

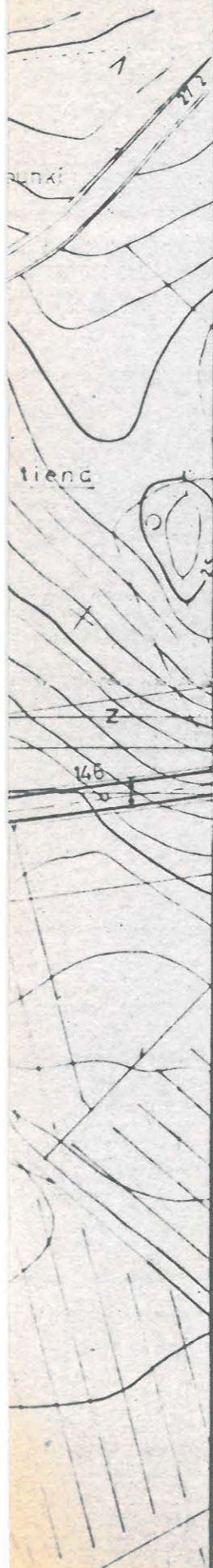


**KANTATIE 53 PARANTAMINEN VÄLILLÄ
RAASEPORI - KARJAA**

TIESUUNNITELMAN YLEISKARTTA
TIEJÄRJESTELYINEEN JA PI-
TUUSLEIKKAUS

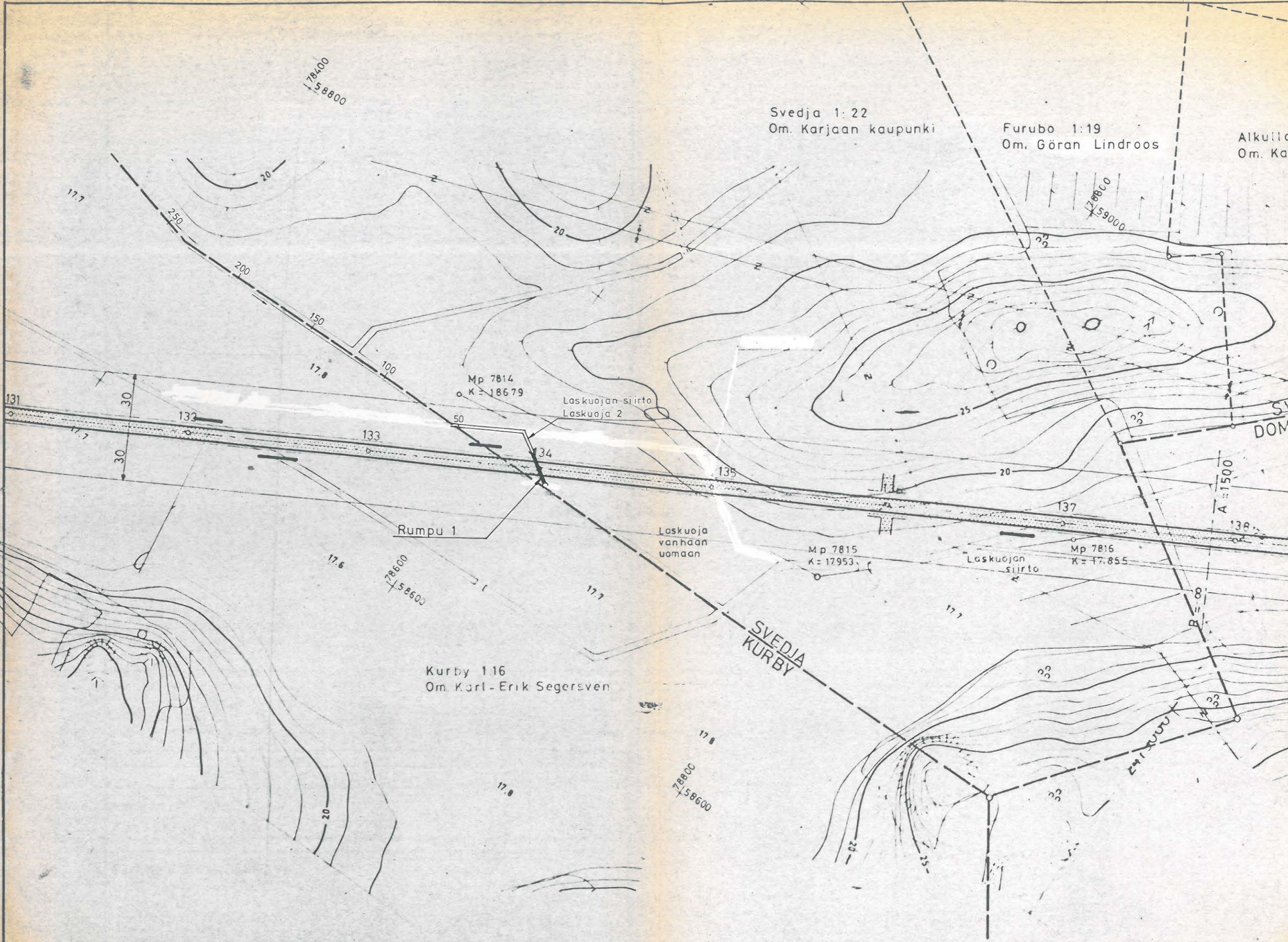
KM. 11.7 20.1

PIIR. N:o 3/1



Tarkastettu tie- ja vesirakennushallituksessa
<i>K. S. Rossi</i>
<i>Leo Peltola</i>
Vahvistettu ministeriön/TVH:n päätöksellä
no <i>Stie - 650 / 27.2.1981</i>
Hyväksytty LH:n/TVH:n päätöksellä
no
TVH 727701

MERKKI	MUUTOS	PVM	SUUNN	TARK
TIE- JA VESIRAKENNUSLAITOS				
KANTATIE NO 53 RAASEPORI - KARJAA				
SUUNNITELMAKARTTA PLV 131+00 - 145+00			MITTAKAAVA 1:2000	
UUDENMAAN PIIRI			PIIRI	VOOSI
			01	79
			HANKI	591
PVM 17.7.-81	Ins. <i>Seljo Kiranto</i>	Rkm. <i>Jorma Blomstedt</i>	PIIR NO R314	
TIEREK				



RNo	Omistaja	Tilan nimi
1:16	K-E Segersven	Kurby

RNo	Omistaja	Tilan nimi
1:22	Karjaan kaupunki	Svedja

RNo	Omistaja	T
1:34	Karjaan kaupunki	Br
1:35	Fritz Jörgin perikunta	Do

1:15
Högn

Solbacka II
1:6 Om. Armas
Valdemar Ekholm

Solhem 1:17
Om. Viljo Ki-
vimäki

1:33 Om. Karl Högn

79200
5400

Brandul 1:34
Om. Karjään ka

EDJAN KYLÄ
ARGÄRDIN KYLÄ

Lakkda yleisena

Rumpu 2

Mp 7819
K= 20957

Domargård 1:35
Om. Fritz Jörg perikunta

Mp 7817
K= 17947

Mp 7818
K= 20279

$R=500$
 $A=10000$

$R=600$
 $A=2500$

Laskuojansirto

$R=\infty$
 $R=300$
Laskuojin
siirto

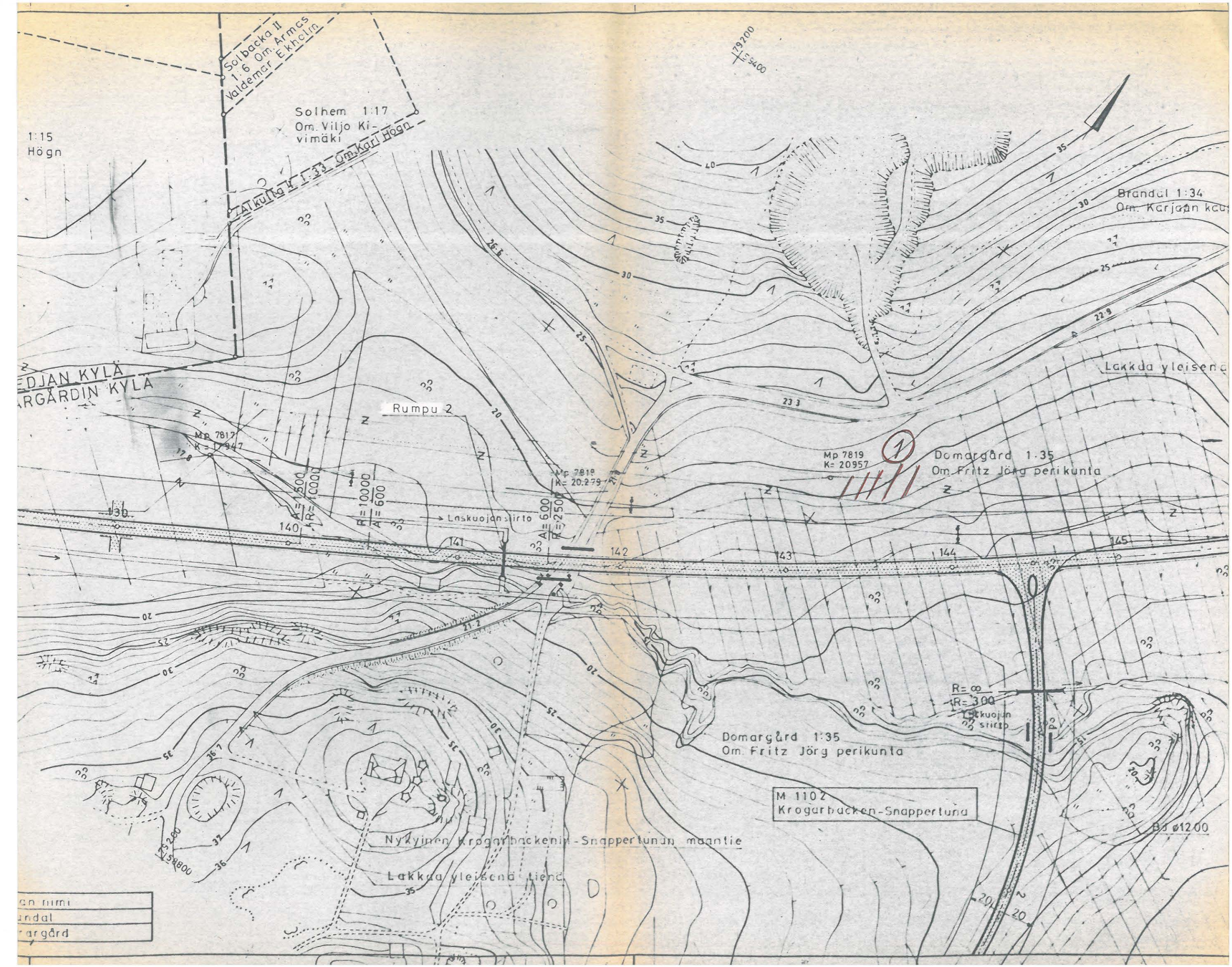
Domargård 1:35
Om. Fritz Jörg perikunta

M 1102
Krogarbacken-Snappertuna

Nykyinen Krogarbacken-Snappertunan maantie

Lakkda yleisena tiend

an nimi
andal
argård



kulku tie X



MERKKI	MUUTOS	PVM	SUUNN	TARK
--------	--------	-----	-------	------

TIE- JA VESIRAKENNUSLAITOS

KANTATIE N:O 53
RAASEPORI - KARJAA

SUUNNITELMAKARTTA
PLV 145+00 - 159+00

MITTAKAAVA
1:2000

UUDENMAAN PIIRI

PIIRI	VUOSI	HANKE
01	79	591

PVM
17.7-81

Ins. *Viljo Mäntö*
Rkm. *Jonna Oksanen*

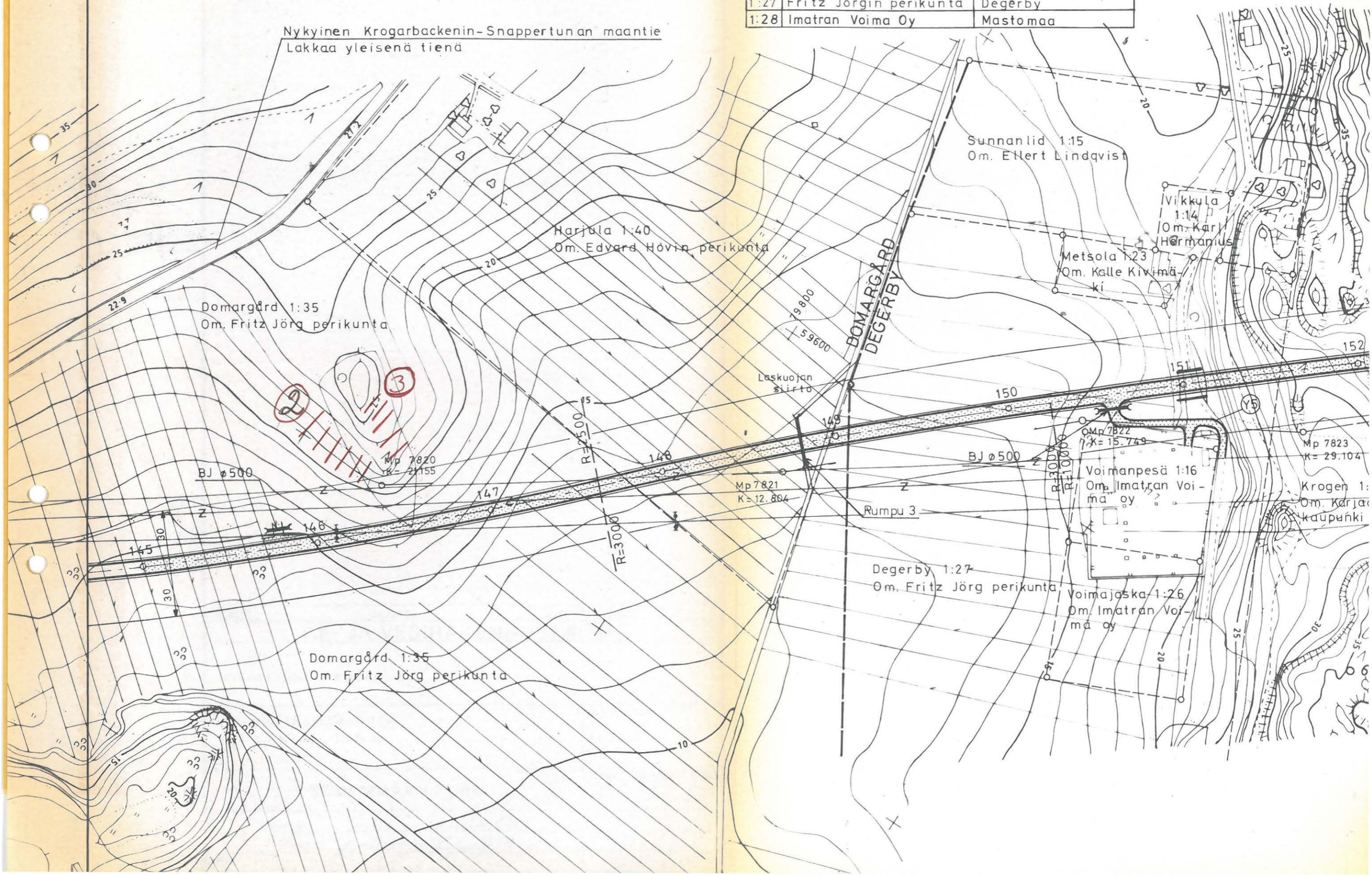
PIIR N:O
R3/6

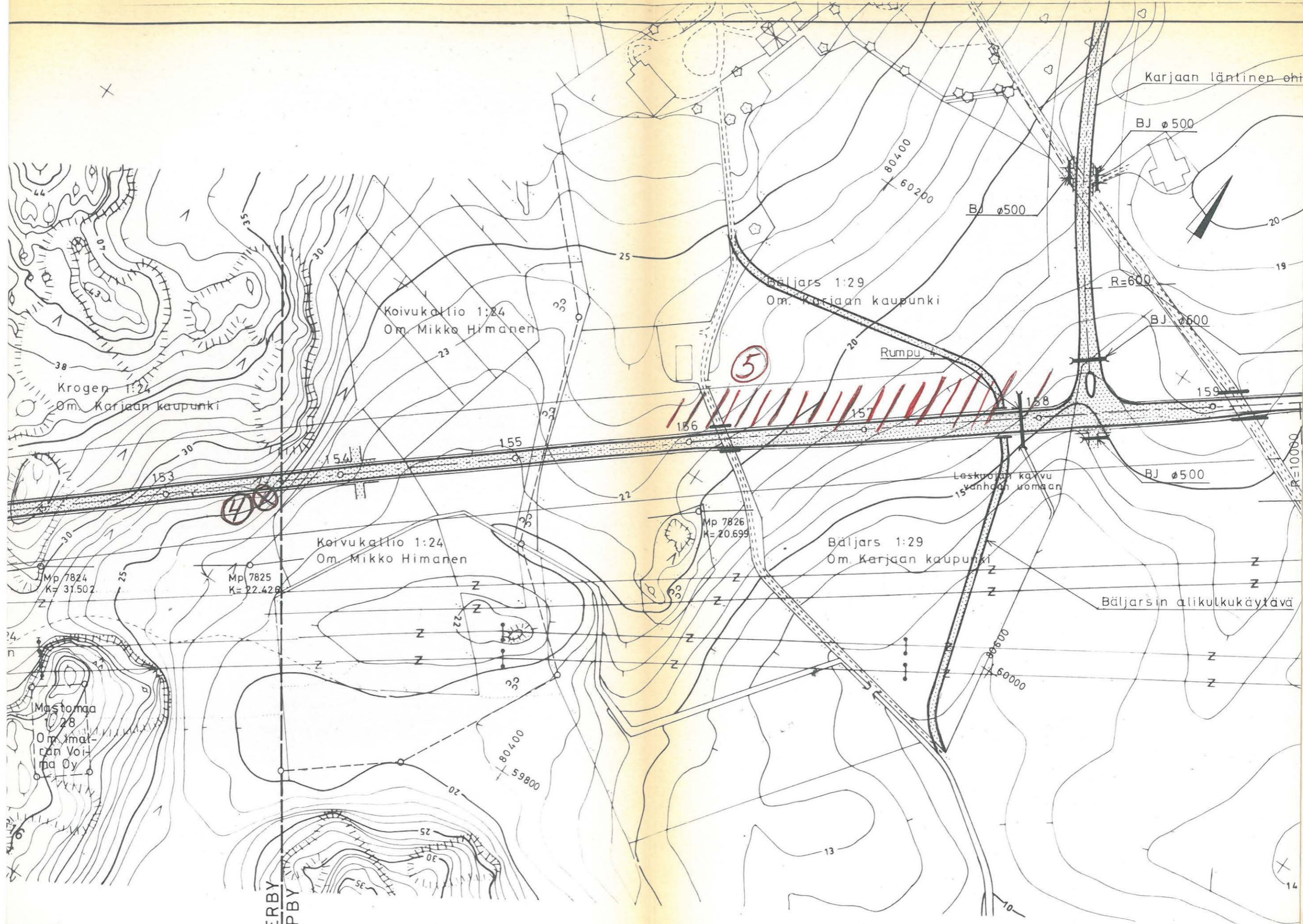
TIEREK

RN:o	Omistaja	Tilan nimi
1:35	Fritz Jörgin perikunta	Domårgård
1:40	Edvard Hovin perikunta	Harjula

RN:o	Omistaja	Tilan nimi
1:14	Karl Hermanius	Vikkula
1:15	Ellert Lindqvist	Sunnanlid
1:16	Imatran Voima Oy	Voimanpesä
1:23	Kalle Kivimäki	Metsola
1:24	Karjaan kaupunki	Krogen
1:27	Fritz Jörgin perikunta	Degerby
1:28	Imatran Voima Oy	Mastomaa


Nykyinen Krogarbackenin-Snappertunan maantie
Lakkaa yleisenä tienä



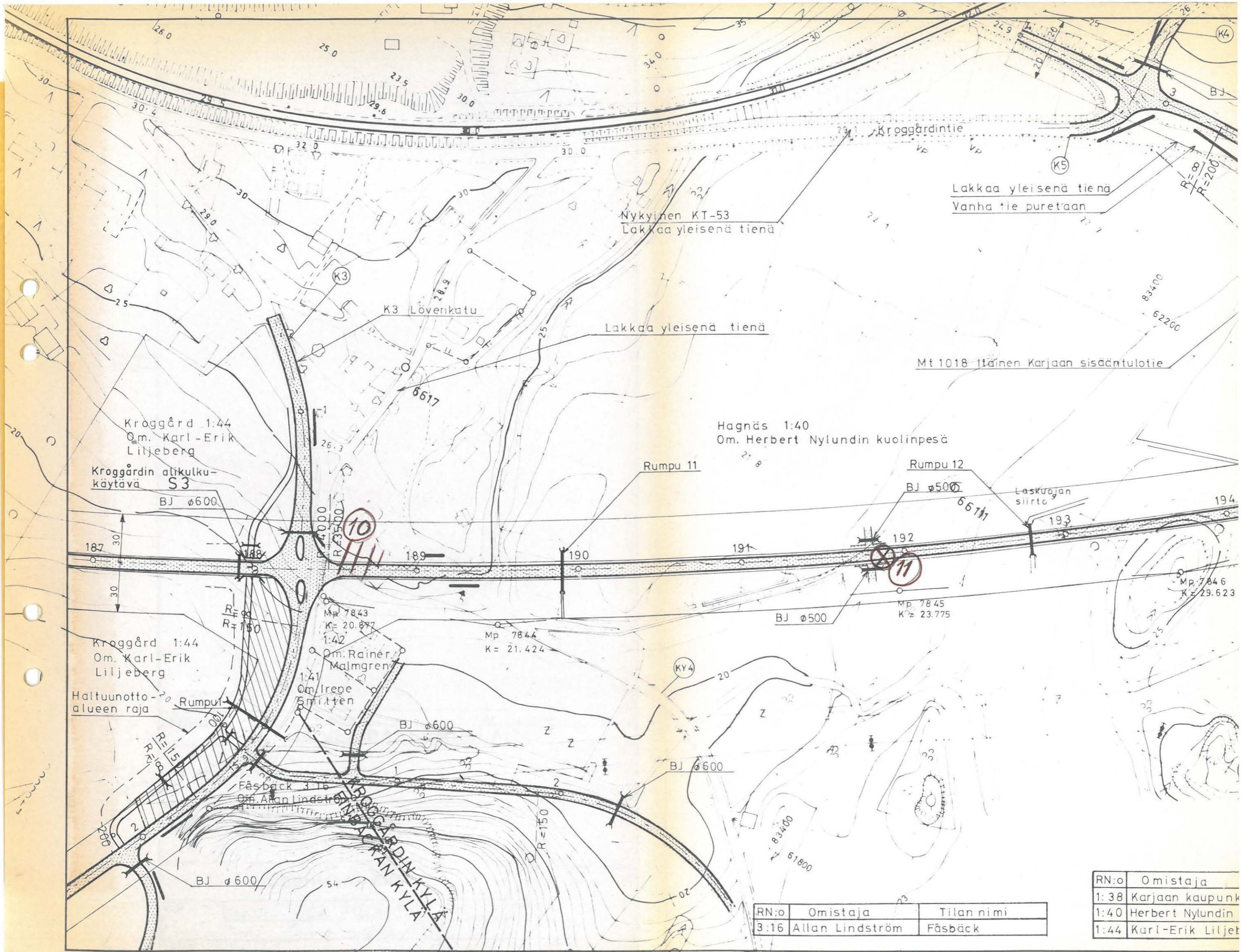


DEGERBY
LAPPBY

RN:o	Omistaja	Tilan nimi
1:24	Mikko Himanen	Koivukallio
1:29	Karjaan kaupunki	Bäljars



MERKKI	MUUTOS	PVM	SUUNN	TARK
TIE- JA VESIRAKENNUSLAITOS				
KANTATIE N:O 53 RAASEPORI - KARJAA				
SUUNNITELMAKARTTA PLV 187+00 - 201+00			MITTAKAAVA 1 : 2000	
17.7.81 UUDENMAAN PIIRI			PIIRI	VUOSI
			01	79
			HANKE 591	
PVM 17.7. -81	Ins.	<i>Vilja Hirvanta</i>		PIIR. N O
	Rkm.	<i>Jonna Mäkelä</i>		R3/12
TIEREK				



Lakkaa yleisenä tienä
Vanha tie puretaan

Nykyinen KT-53
Lakkaa yleisenä tienä

Lakkaa yleisenä tienä

Mt 1018 Itäinen Karjaan sisääntulotie

Krogård 1:44
Om. Karl-Erik Liljeberg
Krogårdin alikulkukäytävä S3

Hagnäs 1:40
Om. Herbert Nylundin kuolinpesä

Krogård 1:44
Om. Karl-Erik Liljeberg
Haltuunottoalueen raja

Mp 7843
K= 20.877
1:42
Om. Rainer Malmgren
1:41
Om. Irene Smitten

Mp 7844
K= 21.424

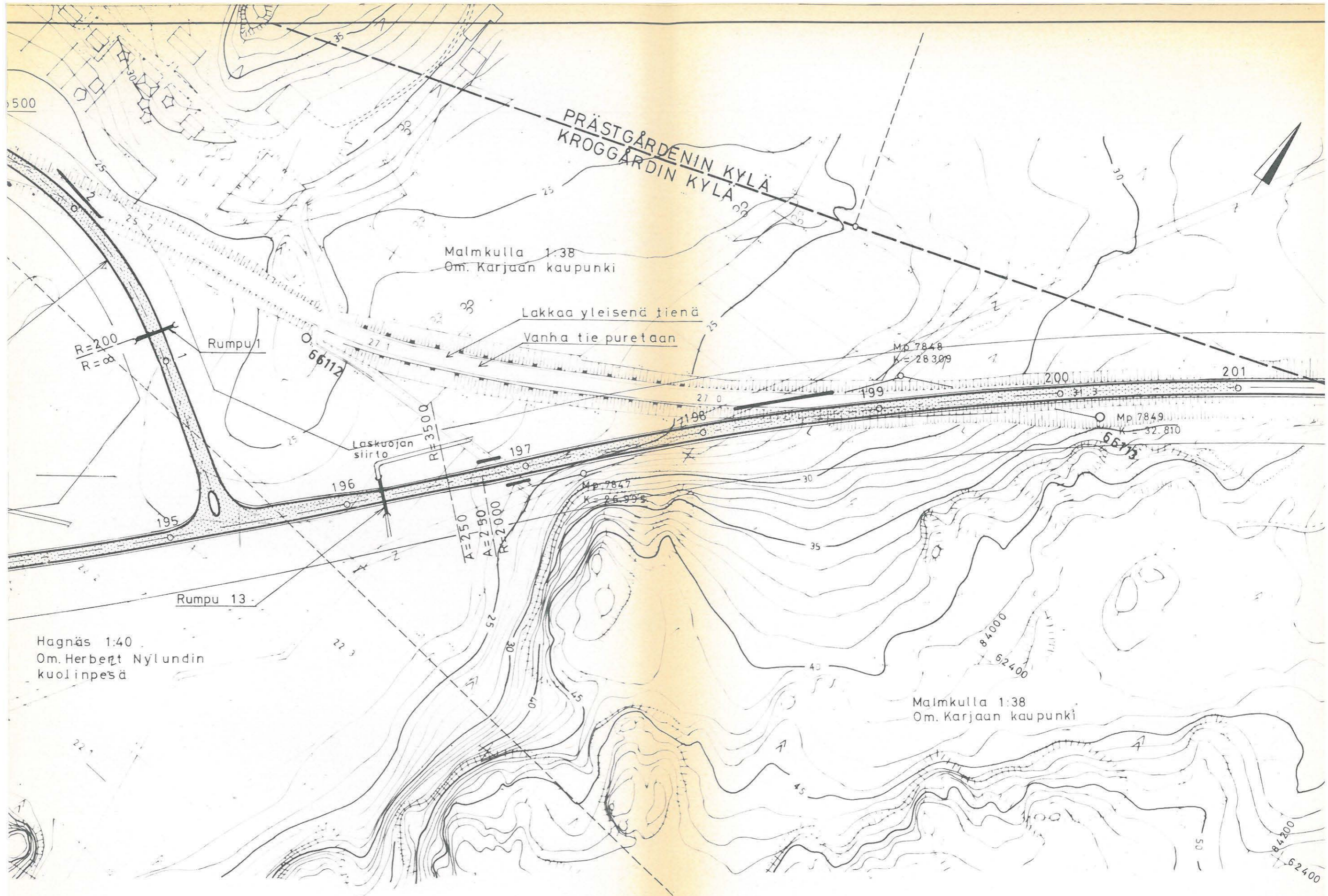
Mp 7845
K= 23.775

Fäsback 3:16
Om. Allan Lindström

KROGGÅRDINTIE
KROGGÅRDIN KYLLÄ

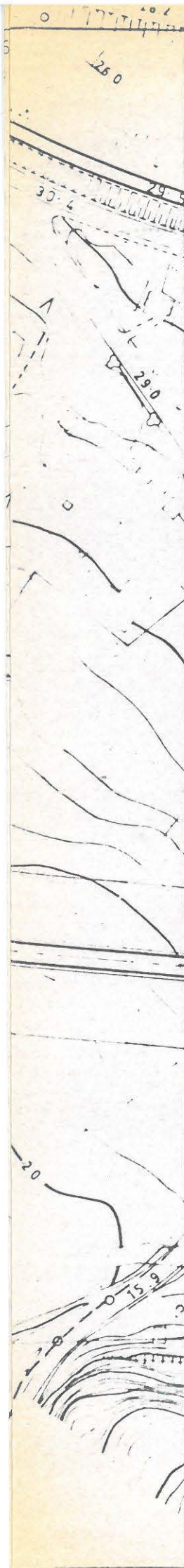
RN:o	Omistaja	
1:38	Karjaan kaupunki	
1:40	Herbert Nylundin	
3:16	Allan Lindström	Fäsback
1:44	Karl-Erik Liljeberg	

RN:o	Omistaja	Tilan nimi
3:16	Allan Lindström	Fäsback



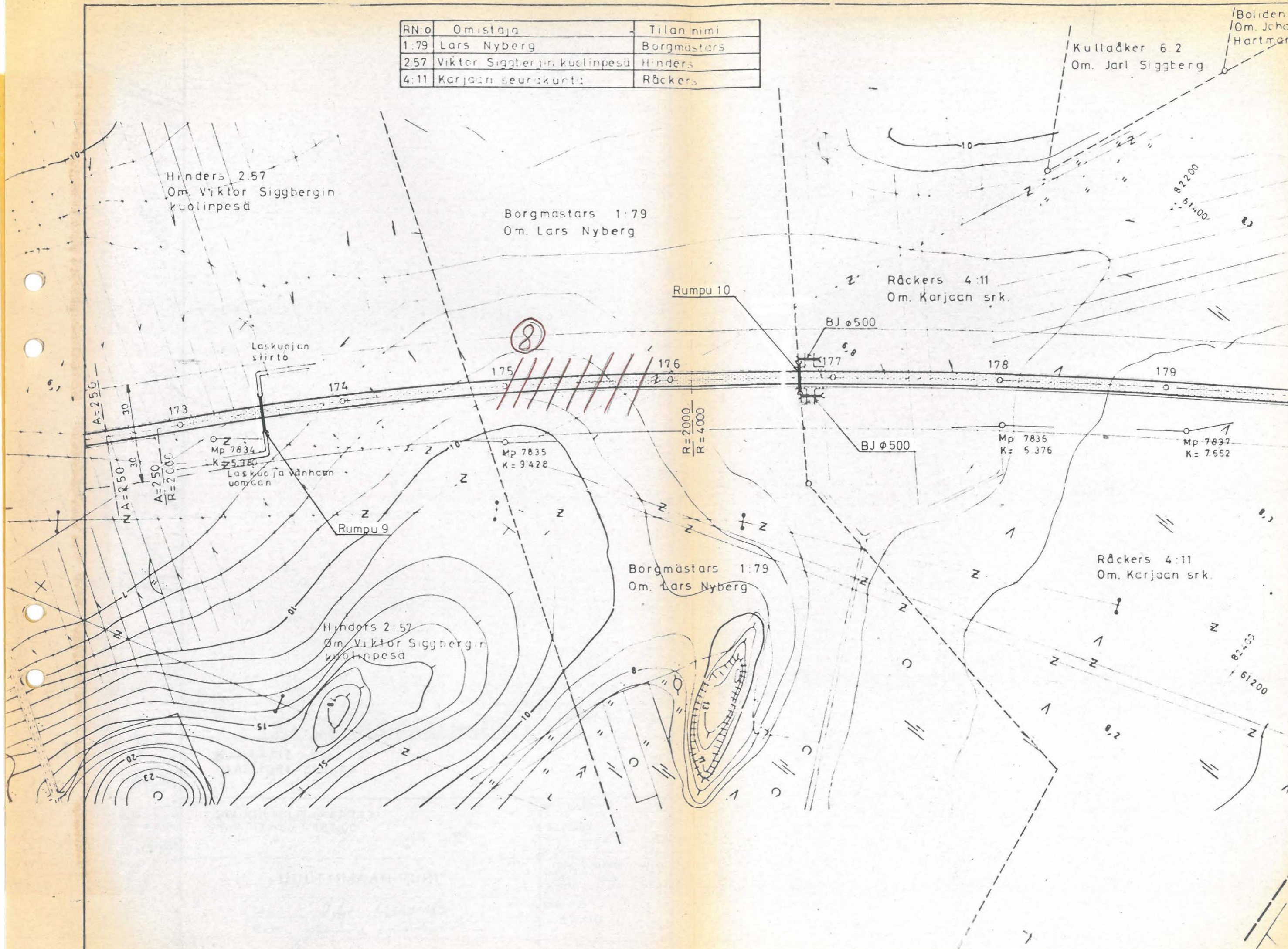
	Tilan nimi
	Malmkulla
kuolinpesä	Hagnäs
erg	Kroggård

RN:o	Omistaja
1:41	Irene Smitten
1:42	Rainer Malmgren



MERKKI	MUUTOS	PVM	SUUNN	TARK
TIE- JA VESIRAKENNUSLAITOS				
KANTATIE N:O 53 RAASEPORI - KARJAA				
SUUNNITELMAKARTTA PLV 173.00 - 187.00			MITTAKAAVA 1:2000	
UUDENMAAN PIIRI			PIIRI	VUOSI
			01	79
			HANKE 591	
PVM 17.7.-81	Ins. <i>Viljo Hiranto</i>	PIIRI N O R3/10		
TIEREK	Rkm. <i>Jorma Lehtinen</i>			

RN:o	Omistaja	Tilan nimi
1:79	Lars Nyberg	Borgmästars
2:57	Viktor Sigbergin kuolinpesä	Hinders
4:11	Karjaan seurakunta	Räckers



Hinder 2:57
Om. Viktor Sigbergin
kuolinpesä

Borgmästars 1:79
Om. Lars Nyberg

Räckers 4:11
Om. Karjaan srk.

Kulladker 6:2
Om. Jarl Sigberg

Boliden
Om. Jcha
Hartman

Rumpu 10

Laskuojan
siirto

BJ ø 500

A=250

N A=250
R=2000

A=250
R=2000

Mp 7834
K=5378

Laskuoja vanhaan
uomaan

Rumpu 9

175

176

177

178

179

R=2000
R=4000

BJ ø 500

Mp 7836
K=5376

Mp 7837
K=7652

Borgmästars 1:79
Om. Lars Nyberg

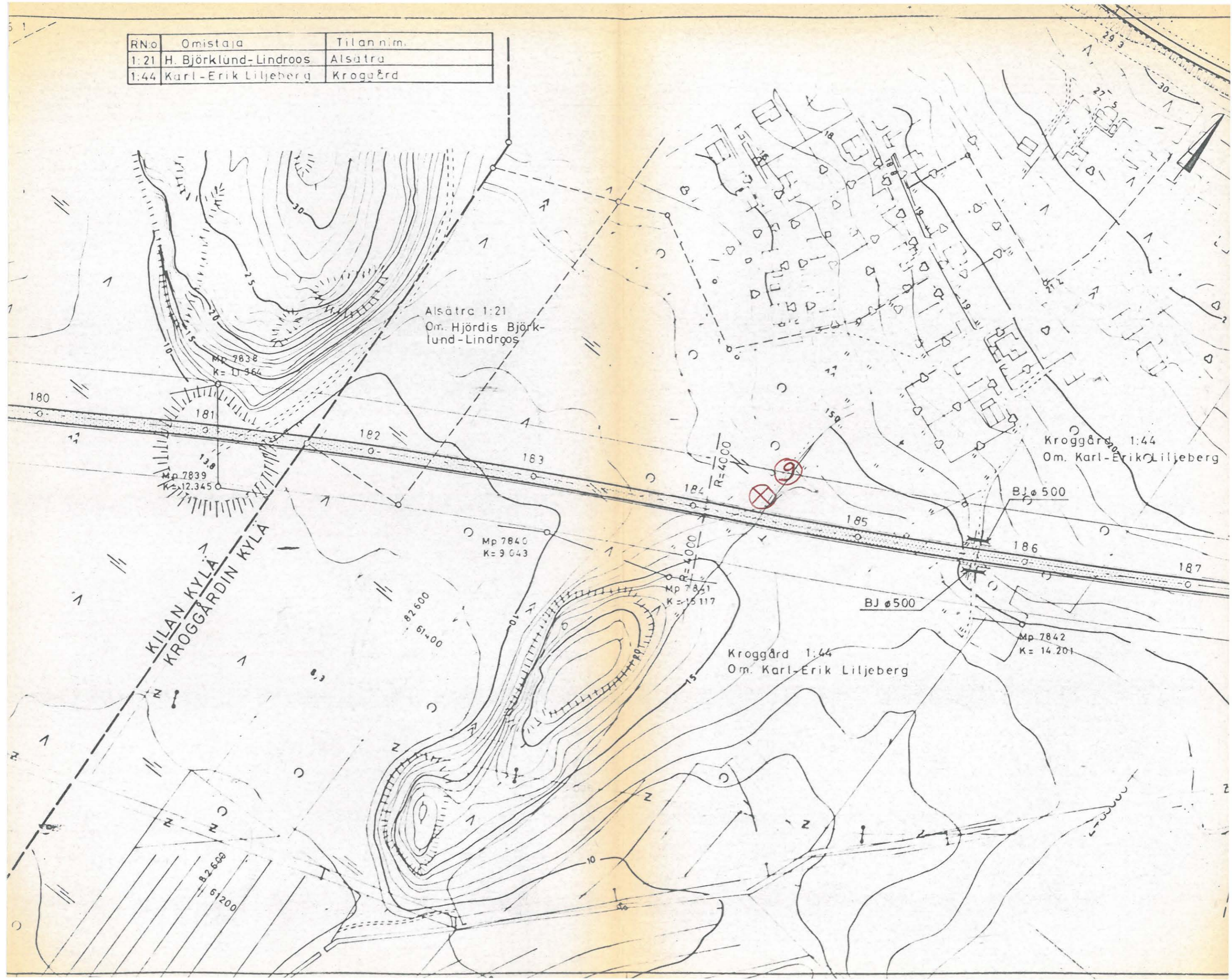
Hinder 2:57
Om. Viktor Sigbergin
kuolinpesä

Räckers 4:11
Om. Karjaan srk.

82200
51400

82400
61200

RNo	Omistaja	Tilannim.
1:21	H. Björklund-Lindroos	Alsätra
1:44	Karl-Erik Liljeberg	Kroggård



KARJAA, LÄPP kl. muinaisjäännösten inventointi



F. 54502

1. Tricol, kohde 1. Asuinpaikka -
"Löytöjä" auton läheltä. SE



F. 54503

2. Tricol, kohde 1. Vasemmalla kuvassa
1 näkyvä "teltha". Rinteessä on suo-
ritetty kaivaus v. 1981. NE.



F. 54505

3. Hulubäckberget, kohde 2, matala
"röykkiö" kuivissa etelällä. N.W.



F. 54551

4. Dragongatan, kohde 5, oikealla
Tammiisaarentien pohjoisreuna.
Asuinpaikkalöytöjä" ten reunasta
Nähty pylväitä ja taulun läheltä".
E.

Esa Suominen 1981

KARJAA, LÄPP kl. muinaisjäänösten inventointi

6
↓

5



F 54511

F 54510

F 54509

5. Östergård. Oikealla Dragongatanin löytöpaikka, kohde 5. Kohde 6 vasemmalla näkyvän ladon vieressä, WMW.

5
↓

7
↓

5
↓

13
↓

D
↓



F 54525

F 54524

F 54523

F 54522

F 54521

6. Östergård, kohde 6, metallilautinen asuinpaikka, oikeassa reunassa näkyvissä koekuoppa. Taustalla Dragongatan (5), kesän 1981 kaivausalue (7), rautakautinen asuinpaikka (13) sekä Lepinjärven toisella puolella Storsvedsberget (5) ja Dockklintin linnavuori (D). Rinteen alaosassa paalun merkitty tielinja, W.

KARJAA, LÄPP kl. muinaisjäännösten inventointi

H ↓ 7 ↓ E ↓ 13 ↓

S 12 ↓ ↓

10a, b 11 ↓ ↓

D ↓

9 ↓

8 ↓



F 54530

F 54535

F 54538

F 54534

F 54536

7. Bäljars ja Östergård. Kantatien 53 Linja merkitty paaluin. Linjaa reunustavat multakasat. Bäljarsin v. 1981 koekaijaus suoritettiin tielinjalla peltotien molemmin puolin. Kuvassa näkyvät seuraavat muinaisjäännökset: kohde 8, rautakautinen polttokalmisto; Stora Näsetissä sijaitseva kohde 9, rautakautinen polttokalmisto; Lilla Näsetissä sijaitsevat kohteet 10a, kuppikallio, 10b ja 11, rautakautiset Löytöpaikat; kohde 12, rautakautinen Löytöpaikka; kohde 13, rautakautinen asuinpaikka; kohde 7, Östergårdin v. 1981 kaivausalue, metallikautinen asuinpaikka ja rautakautinen polttokalmisto. Lisäksi kauempana Lepinjärven ympärillä näkyvät Högvalla (H), Etterkilen (E), Storsvedsberget (S) sekä Dockklint (D). W.

KARJAA, LÄPP kl. muinaisjäännösten inventointi



F 54527

8. Bäljars. Kohde 8, rautakautinen polttokalmisto. Oikealla Bäljarsin päärakennus. Kuvattu Stora Mäsetiltä kohteesta 9, SW.



F 54526

9. Bäljars. Kohteeseen 8 tehty koevuoppa, taso 1. Pohjoinen kuvan alareunassa.

12
↓

10a, b, s, 11
↓ ↓ ↓

D, 9
↓ ↓



F 54534

F 54533

10. Bäljars. Oikealla Stora Mäset, jossa rautakautinen polttokalmisto, kohde 9, keskellä Lilla Mäset, jossa kuppikallio, kohde 10a sekä kaksi rautakautista löytöpaikkaa, kohteet 10b ja 11, vasemmalla kohde 12, rautakautinen löytöpaikka. Lepinjärven vastarannalla Storsvedsberget (S) ja Dockklint (D). W

KARJAA, LÄPP kl. muinaisjännösten inventointi



F 54530

11. Bäljars, Stora Näset, Rautakautinen polttokalmisto, kohde 9 mäen korkeimmalla kohdalla. N




F 54531

12. Bäljars, Lilla Näset, Oikealla rautakautinen löytöpaikka, kohde 11, vasemmalla kuppikallio, kohde 10a ja rautakautinen löytöpaikka 10b. NW.



F 54525

13. Bäljars, Lilla Näset, Kuppikallio, kohde 10a. Kuopat vasemmalle viettävässä rinteessä kalliota korkeimmalla kohdalla. Taustalla Lepinjärvi, SW



F 54528


14. Bäljars, Lilla Näset, Kuppikallio, kohde 10a. N

KARJAA, LÄPP kl. muinaisjännösten inventointi



F 54548

15. Bäljars. Vasemmalla Stora Mäset, jossa rautakautinen polttokalmisto, kohde 9, oikealla rautakautinen löytöpaikka, kohde 12. NNE



F 54532

16. Bäljars. Rautakautinen löytöpaikka, kohde 12. Koekuoppa kuvassa näkyvän henkilön vasemmalla puolella. WSW



F 54542

17. Östergård. Tielinja kantake 53, jolta multa kuorittu pois. Kesän 1981 kaivaus, kohde 7, tielinjalla mäen päälle. Oikealla puolella olevassa metsikössä rautakautinen polttokalmisto. Kuvan oikeassa reunassa kohde 13, rautakautinen asuinpaikka. WSW.

KARJAA, LÄPP kl. muinaisjäännösten inventointi



F 54556

F 54545

18. Östergård, kohde 13, rautakautinen asuinpaikka. Koekuoppa kuvassa näkyvien henkilöiden Luona. Taustalla Lepinjärven vastarannalla Storsvedsberget ja Dockklint, W

KARJAA KILA kl. muinaisjäännösten inventointi

S
↓

K
↓

E
↓



F 54514

F 54515

F 54516

- 19 Borgmästars. Vasemmalla Storåkers kullen, sen vieressä Storåkern. Taustalla Storlads-
backen eli Värkulla (S), kesän 1981 koeoja (K) ja Etterkilien (E). MW



F 54513

- 20 Borgmästars. Näkyvä Storåkers-
kullenilta Etterkilienille. N




F 54512

- 21 Borgmästars. Anja Sarvaan v. 1978
kaivausalue, MW

KARJAA, DEGERBY, muinaisjäännösten inventointi

F.143208



Kuva 23. Domargård 1. W.


F.143209



Kuva 26. Domargård 1, saviaastian pala
koekuopassa 1. E.

KARJAA, DEGERBY, muinaisjäännösten inventointi

f. 143205



Kuva 25. Domargård 2, mustaa maata tien-
leikkauksessa vasemmalta sähköpylvään luova.
W



Kuva 26. Domargård 3, kuvan keskellä
pelto saarekkeessa, SE.

f. 143207



Kuva 27. Domargård 3, kellari sijaitsee
vasemmalta olevan pensaikon keskellä, S.

f. 143206



Kuva 28. Domargård 3, kellarin raunioita.

KARJAA, DEGERBY, muinaisjäännösten inventointi

f. 143211



Kuva 29. Domargård 4, kuvan keskellä oleva peltosaareke, vasemmalla olevan sähköpylvään luona on Domargård 2, N.E.



Kuva 30. Domargård 4 kuvassa oikealla, vasemmalla Domargård 1. W.

f. 143210



Kuva 31. Domargård 6, taustalla Probacka, aivan kuvan oikeassa reunassa on Domargård 9, SW.



Kuva 32. Domargård 7, taustalla Probacka, SW.

KARJAA, DEGERBY, muinaisjäännösten inventointi



Kuva 33 Domargård 8, kuvan keskellä oleva peltoareke. W.



Kuva 34 Domargård 8, kuvan oikeassa reunassa näkyy Smappertunan tie. NE.



Kuva 35 Domargård 9, taustalla Degerbyn (Domargårdin) kartanon rakennuksia. E.



Kuva 36 Domargård 9, taustalla Brobacka. SW.

KARJAA, KILA, muinainajännösten inventointi




Kuva 37 . Grabben kanava, kohde 18.
kaivannon kaakkoispää. S.



Kuva 38. Grabben kanava, kohde 18.
kaivannon luoteispää. N.



Kuva 39 . Räckers I, kohde 17A, huolto-
aseman mainoskyltin kohdalla. W.



Kuva 40 . Räckers III, kohde 17C,
pensasaidan takana. ESE.

KARJAA, KROGGÅRD, muinaisjännösten inventointi



Kuva 41 . Kroggårdsmalmen, kohde 20.
NE.

KARJAA, KILA ja KROGGÅRD muinaisjäännösten inventointi



Kuva 42 . Därberget, kohde 16, mahdollinen
kivilatomus. E



Kuva 43 . Hagnäs, kohde 24, kulttuurimaa -
kerros sekä läikkä mustaa maata tien luiskassa
Hagnäs II a:n kohdalla.



Kuva 44 . Hönsäkerskullen 1, kohde 21 A,
vasemmalla Alsätan talon kulma. SE.



Kuva 45 . Hönsäkerskullen 2, kohde 21 B,
N.

KARJAA, DEGERBY, muinaisjäännösten inventointi



§60607
Kuva 46. Sjöld berget, kohde 34. Latomus I. NW.



§60613
Kuva 47. Domargårdin peltoaukea Brobackalta, oikealla Degerbyn kartanon rakennuksia. NE



§60608

60609

60610

Kuva 48. Brobacka. NE


KARJAA, DEGERBY, muinaisjäänösten inventointi



60611
Kuva 49. Brobacka 5, kohde 38. Koekuoppa
kaivetaan, taustalla lepinjärvi ja Sutarkullan talo.
NNE.



60612
Kuva 50. Brobacka 5, koekuoppa lapion kohdalla.
SSE.




60615
Kuva 51. Brobacka 5, kohde 38. Luoteessa olevaan
kallionotkelmaan kaivetaan koekuoppa, NW.



60616
Kuva 52. Brobacka 6, kohde 39. Röykkiö-
kesteltä olevan kuusen alla, kuvattu vanhalta
tieltä, NW.

KARJAA, DEGERBY, muinaisjäännösten inventointi



f 60617
Kuva 53. Probacka 4, kohde 37. NW.



f 60614
Kuva 54. Harjula, kohde 40. Kuvattu Probackalta, oikealla Harjulan talo. SE.



f 60618
Kuva 55. Harjula, kohde 40. Luoteisosan kaekuoppa lapion kohdalla. Taustalla Harjulan talo. SSE.

KARJAA, KURBY ja SUTARKULLA, muinaisjäännösten inventointi



f60619
Kuva 56. Kurby, kohde 41. Koekuoppa lapiön
kohdalla, taustalta Kurbyn kartano. NE.



f60620
Kuva 57. Kurby, kohde 41. SW.




f60621
Kuva 58. Bergvalla, kohde 42. Liesien
jäännökset tienleikkauksessa. SW.




f60628
59. Sutarkulla, kohde 43. N.


KARJAA, SUTARKULLA, muinaisjäännösten inventointi




Kuva 60. Sutarkulla, kohde 43. Uudenaikaista (3) kiviäitää. W. f60622



Kuva 61. Sutarkulla, kohde 43. Portinvieren valla. NE. f60627



Kuva 62. Sutarkulla, kohde 43. Eteläreunan valla sisäpuolelta. N. f60624



Kuva 63. Sutarkulla, kohde 43. Eteläreunan valla ulkopuolelta. S. f60626

KARJAA, KROGGÅRD ja PRÄSTGÅRD, muinaisjäännösten inventointi




Kuva 64. Hönsäkerskullen 1, kohde 21 A. N.E.
f60632

f60633

f60634



Kuva 65. Hönsäkerskullen 3, kohde 21 C.
SSE. f60636



Kuva 66. Johanneksenkatu, kohde 48.
ESE. f60630