

KARKKILAN ARKEOLOGINEN INVENTOINTI

J. Seppä 2003



MUSEOVIRASTO

SISÄLLYS

Abstrakti	4
Johdanto	4
Luettelo Karkkilan kiinteistä muinaisjäänöksistä	6
Luettelo Karkkilan kiinteistä muinaisjäänöksistä peruskarttalehdittäin	7
Yleiskartta Karkkilan kiinteistä muinaisjäänöksistä	8
Luettelo Karkkilan irtolöytökohteista	9
Luettelo Karkkilan irtolöytökohteista peruskarttalehdittäin	10
Yleiskartta Karkkilan irtolöytökohteista	11
Yleiskartta Karkkilan inventoiduista historiallisen ajan kohteista ja luonnonmuodostumista	12
KIINTEÄT MUINAISJÄÄNNÖKSET	13
1. Tulimäki 224 01 0001	13
2. Märsy 224 01 0002	15
3. Liimamäki 224 01 0003	17
4. Vuorensyrjä 224 01 0004	19
5. Uoma 224 01 0005	21
6. Kaupinnokka 224 01 0006	23
7. Lepäisenmaa 2 uusi kohde 1000 00 0571	25
8. Iitalammi uusi kohde 1000 00 0572	27
MAHDOLLISET KIINTEÄT MUINAISJÄÄNNÖKSET	29
1. Hakala uusi kohde 1000 00 0579	29
2. Ahmoo Visa uusi kohde 1000 00580	31
IRTOLÖYDÖT	33
1. Alimmainen 224 04 0001	33
2. Puromaa 1000 00 0010	35
3. Lehtokari 1000 00 0011	36
4. Seppälä 1 1000 00 0012	37
5. Seppälä 2 1000 00 0013	39
6. Ala-Manni	41
7. Siikala Mattila	42
8. Siikala Visa	43
9. Suutari	44
10. Takko	45
11. Wiik	46
12. Anttila	47
13. Högfors	48
14. Vaskijärvi	50
15. Nyhkälä	51
16. Tuorila	52
17. Lepäisenmaa	53
18. Kytö 1000 00 0581	54
19. Suni	56
20. Navamäki 1000 00 0582	57
21. Mikkola	58
22. Murto	59

23. Markkula	60
24. Yli-Nahamaa	61
25. Eskola	62
26. Jussila	63
27. Oraslehto	64
28. Harjula	65
29. Alestalo 1000 00 0583	66
30. Paloasema 1000 00 0584	68
31. Manni 1000 00 0585	69
32. Lapinniemenpelto 1000 00 0586	70
33. Koivusyrjä 1000 00 0587	71
34. Latomäki	72
35. Sipola 1000 00 0588	73
36. Kurvila	74
37. Anjala 1000 00 0589	75
38. Ahmoo Mattila	76
39. Multamäki	77
40. Siikala	78
41. Kokkola	79
42. Uusitalo	80
43. Koivula	82
44. Karkkila	83
45. Myllärinranta uusi kohde 1000 00 0591	84
HISTORIALLISEN AJAN KOHTEET	86
1. Kivimäki 1000 00 0592	86
2. Saunamäki	87
LUONNONMUODOSTUMAT	88
1. Metelinmäki	88
2. Kaitalammi	90
3. Puihanlinna	91
4. Herrainpöytä	92
PERUSKARTTAOTTEET	93
Negatiiviluettelo	141
Dialuettelo	142
Kuvataulut	143

ABSTRAKTI

Museoviraston arkeologian osasto suoritti Karkkilan arkeologisen perusinventoinnin ajalla 29.9.–17.10.2003. Inventoinnin suoritti FM Johanna Seppä. Inventoinnin tarkoituksena oli saattaa Karkkilaa koskevat muinaisjäännöstiedot ajan tasalle. Edellisen kerran Karkkilaa oli inventoitu vuonna 1984 osana Helsingin yliopiston RASI-projektia. Museoviraston muinaisjäännösrekisterin mukaan Karkkilasta tunnettiin 6 kiinteää muinaisjäännöstä ja 5 irtolöytöpaikkaa, lisäksi tiedossa oli 43 kiviesinelöytöä (osa Karkkilan museon kokoelmissa). Inventoinnin kenttätöissä näitä löytöpaikkoja ja niiden ympäristöä tarkastettiin lähinnä pintapoimimalla avoimia peltoja tavoitteena tarkentaa löytötietoja ja paikallistaa uusia kohteita. Myös paikallisilta saatuja vihjeitä tarkastettiin. Inventoinnin uusina tuloksina saatiin tietoon kaksi uutta kiinteää muinaisjäännöstä (ajoittamattomia rökkiöitä ja historiallisen ajan ryssänuuni) ja kaksi kvartsilöytöpaikkaa, jotka voivat merkitä kivikautisia asuinpaikkoja. Lisäksi saatiin talteen kaksi irtolöytöä (kivikirves ja kvartsinuolenkärki).

Löydöt: KM 34216–34220

Tutkimuskustannukset: 9520 €

Tutkimusraportti: J. Seppä 2003 Museoviraston arkeologian osaston arkistossa

JOHDANTO

Ennen Helsingin yliopiston RASI-projektin tutkimuksia 1984 (Timo Jussila) ei Karkkilasta tunnettu yhtään kiinteää muinaisjäännöstä. RASI-projektin tarkoituksena oli tutkia rautakautisen asutuksen yhteyksiä rannikon ja sisämaan välillä. Karkkila on ilmeisesti ollut vain läpikulkualuetta, sillä projektissa ei löydetty kuin kivikautisia asuinpaikkoja, rautakautisen asutuksen merkit ovat toistaiseksi olemattomat. Joitain rökkiöitä voisi mahdollisesti pitää rautakautisina, ilman tutkimuksia asiaa ei pystytä varmistamaan. Karkkilassa on kaskettu runsaasti vielä suhteellisen myöhään ja monet kivirökkiöt liittyvät ennemminkin historiallisen ajan asutukseen tai maanviljelykseen. Vuoden 2003 inventoinnissa tulokset ovat samansuuntaisia.

Jussila toteaa inventointikertomuksessaan, että Karkkilan vesistöt ovat olleet suunnilleen samalla tasolla kivikaudesta tähän päivään, joten esihistoriallinen kiinteä asutus on keskittynyt suurimmaksi osaksi etelämmäksi lähemmäksi rannikkoa. Ainostaan varhaisimmalla kivikaudella esikeraamisella ajalla Vanjoen uoma on ollut merenlahtena. Myöhemmin jokilaaksoja on selvästi käytetty kulkureitteinä, sillä irtolöydöt keskittyvät vesireittien varsille. Nykyisin alueet ovat hiekkarinteisiä peltolaaksoja, joiden pohjalla saattaa virrata vain vähäinen oja. Tämä koskee lähinnä Etelä-Karkkilaa Salpausselän eteläpuolella. Salpausselän pohjoispuolella on metsäisempää järvioluetta.

Vuoden 2003 inventoinnissa jatkettiin muinaisjäännösten etsintää. RASI-projektissa mainitut löydöt ja Kansallismuseon kokoelmissa olevat irtolöydöt pyrittiin sijoittamaan kartalle ja paikat tarkastamaan mahdollisuuksien mukaan. Suurena apuna oli Karkkilan kotiseutuyhdistyksen julkaisema Karkkilan vanhan rakennuskulttuurin luettelo. Sen avulla paikallistettiin tilat, joiden alueelta kivikautisia irtolöytöjä oli. Vanhat löytötiedot olivat usein epämääräiset, joten kovin tarkasti kohteita ei yleensä voitu paikallistaa, joissain oli löytöpaikka ilmoitettu vain kylän tarkkuudella. Kaikki tunnetut irtolöydöt on luetteloitu tähän kertomukseen, ks. taulukko sivulla 9. Irtolöydöt on luetteloitu siten että ensimmäisenä ovat muinaisjäännösrekisterissä olevat löydöt (rekisterinumero mainittu), sen jälkeen Kansallismuseon kokoelmissa olevat löydöt ikäjärjestyksessä (ei rekisterinumeroa), seuraavaksi muiden museoiden kokoelmissa olevat esineet ja lopuksi uudet kohteet. Jos löytöpaikka on voitu sijoittaa kartalle edes tilan tarkkuudella, on mukana myös karttaliite. Osa kohteista on lisätty rekisteriin inventoinnin jälkitöiden aikana.

Muinaisiksi asuinpaikoiksi sopivia rinteitä tarkastettiin avoimilla vastakynnetyillä pelloilla pintalöytöjen toivossa sekä löytöjä tiloilta kyselemällä. Inventoinnin menetelminä käytettiin siis yleistä karttatarkastelua ja pintapoimintaa, koekuoppia ei tehty. Monin paikoin maasto oli lupaava: hiekkaisia törmä oli runsaasti peltolaaksojen reunoilla. Tulokset jäivät kuitenkin vähäisiksi. Aiemmin Karkkilasta tunnetut asuinpaikat sijoittuvat Pyhäjärven rannoille 75–80 m mpy korkeuteen. Inventoinnissa löydettiin kvartsi-iskoksia asuinpaikaksi sopivista maastokohdista Purhaanojan varrelta Vihdin Averiajärven ja Karkkilan Parsilanjärven väliseltä reitiltä. Koska löydöt olivat vähäiset, vain muutamia iskoksia, luettelointiin kohteet kuitenkin irtolöytöpaikoiksi (Hakala ja Ahmoo Visa). Molempien korkeus oli n. 70 m mpy. Lisäksi Anjalan löytöpaikkaa tarkastettaessa löytyi tilan pellostä kivikirveen terä, mutta mitään muuta esihistoriallista ei sielläkään näkynyt. Karkkilasta ei tunneta ollenkaan esihistoriallista keramiikkaa. Ovatko kaikki asuinpaikat esikeraamiselta ajalta?

Karkkilasta tunnettiin kivikauden loppupuolelle ajoittuva vasarakirves ja niiden katkelmia. Inventoinnin aikana saatiin Kansallismuseon kokoelmiin lahjoituksena tasakantainen kvartsinuolenkärki, joka tuo esiin uuden vaiheen Karkkilan esihistoriasta. Tämä esinetyyppi ajoitetaan varhaismetallikautiseksi. Löytöpaikka on tyypillisesti vesireitin varrella Onkimaanjärven etelärannalla Luoteis-Karkkilassa. Kuten jo edellä todettiin, varsinaisesta rautakaudesta ei ole juurikaan merkkejä. Inventoinnissa saatiin ilmoitus kahdesta kiviröykkiöstä, jotka käytiin tarkastamassa (Lepäisenmaa 2). Varmoina hautaröykkiönä niitäkään ei voida pitää. Ilmoituksen perusteella tarkastettiin myös Iltalammen pohjoisrannalla sijaitseva historiallisen ajan ryssänuuni. Röykkiöt ja ryssänuuni luettelointiin kiinteiden muinaisjäännösten luokkaan uusiksi kohteiksi.

Muutamit tarkastetut historiallisen ajan kohteet ja luonnonmuodostumat mainitaan omina lukuinaan. Näitä käytiin tarkastamassa oppaiden avustuksella. Erikoisin näistä kohteista oli Metelinmäen pirunpelto, jossa kerrottiin olleen "kivipyramideja", mahdollisia röykkiöitä siis. Ne oli kuitenkin tuhottu kaivamalla, nykyisin paikalla oli vain poteromaisia kuoppia.

Kohteiden sijainnit mitattiin GPS-paikantimella, jos paikka pystyttiin määrittämään riittävän tarkasti. Irtolöytöjen tapauksessa on yleensä vain mitattu tilan sijainti peruskartasta. Kohteen sijaintikoordinaateiksi ilmoitetaan ennen inventointia tiedossa olleet muinaisjäännösrekisterin koordinaatit ja mahdollinen GPS-mittaus.

Kohteet on nimetty pääasiassa tilan mukaan. Joiltain tiloilta on useampia löytöjä. Nämä löytyvät kertomuksesta saman otsikon alta, vaikka ei olekaan tietoa kuinka läheltä toisiaan maantieteellisesti esineet ovat löytyneet. Jos eri kylissä on samannimisiä taloja (löytöpaikkoja), silloin kohteiden nimiin on lisätty kylän nimi. Kohteet on lajiteltu Museoviraston muinaisjäännösrekisterin luokittelun mukaan (kiinteät mj:t, löytöpaikat, historiallisen ajan kohteet jne.), järjestysnumerot koskevat vain tätä kertomusta. Jos kohteella on jokin muu järjestysnumero, se mainitaan kohteen yhteydessä. Muinaisjäännösrekisterin numerot mainitaan ja nämä ennestään tunnetut kohteet on listattu luokassaan ensimmäisinä. Irtolöytökohteista on erotettu "tentatiivikohteiksi" kaksi uutta kvartsilöytöpaikkaa, joita ei löytöjen vähäisyyden takia vielä uskallettu määrittellä varsinaisiksi asuinpaikoiksi (em. Hakala ja Ahmo Visa).

Helsingissä 5.12.2003

FM Johanna Seppä

Huom! Karkkila syntyi 1932 kun Pyhäjärven keskus erotettiin Karkkilan kauppalaksi. Suurin osa Karkkilaa koskevista Museoviraston arkistotiedoista löytyy vanhalla nimellä U.I. Pyhäjärvi.

KIRJALLISUUTTA

Seppo Aalto, Kimmo Rentola 1992: Karkkilan historia
Päivi Mikola, Risto Hakomäki 1994: Karkkilan vanha rakennuskulttuuri.

KARKKILAN KIINTEÄT MUINAISJÄÄNNÖKSET

<u>mj-rek nro</u>	<u>kohteen nimi</u>	<u>kohteen tyyppi</u>	<u>ajoitus</u>	<u>peruskartta</u>
1. 224 01 0001	Tulimäki	röykkiöt	ajoittamaton	2042 04 KARKKILA
2. 224 01 0002	Märsy	asuinpaikat	kivikautinen	2042 04 KARKKILA
3. 224 01 0003	Liimamäki	viljelyröykkiöt	ajoittamaton	2042 04 KARKKILA
4. 224 01 0004	Vuorensyrjä	asuinpaikat	kivikautinen	2042 01 KARISJÄRVI
5. 224 01 0005	Uoma	asuinpaikat	kivikautinen	2042 01 KARISJÄRVI
6. 224 01 0006	Kaupinnokka	ryssänuunit	historiallinen	2042 02 VUOTINAINEN
7. uusi	Lepäisenmaa 2	röykkiöt	ajoittamaton	2042 05 PILPALA
8. uusi	litalammi	ryssänuunit	historiallinen	2042 07 HIISKULA

mahdolliset kiinteät muinaisjäännökset

<u>mj-rek nro</u>	<u>kohteen nimi</u>	<u>kohteen tyyppi</u>	<u>ajoitus</u>	<u>peruskartta</u>
1. uusi	Hakala	irtolöytöpaikka?	kivikautinen	2042 04 KARKKILA
2. uusi	Ahmoo Visa	irtolöytöpaikka?	kivikautinen	2041 06 VIHTI

**KARKKILAN KIINTEÄT MUINAISJÄÄNNÖKSET
PERUSKARTTALEHDITTÄIN**

<u>peruskartta</u>	<u>mj-rek nro</u>	<u>kohteen nimi</u>	<u>kohteen tyyppi</u>	<u>ajoitus</u>
2042 01 KARISJÄRVI	224 01 0004	Vuorensyrjä	asuinpaikat	kivikautinen
2042 01 KARISJÄRVI	224 01 0005	Uoma	asuinpaikat	kivikautinen
2042 02 VUOTINAINEN	224 01 0006	Kaupinnokka	ryssänuunit	historiallinen
2042 04 KARKKILA	224 01 0001	Tulimäki	röykkiöt	ajoittamaton
2042 04 KARKKILA	224 01 0002	Märsy	asuinpaikat	kivikautinen
2042 04 KARKKILA	224 01 0003	Liimämäki	viljelyröykkiöt	ajoittamaton
2042 05 PILPALA	uusi	Lepäisenmaa 2	röykkiöt	ajoittamaton
2042 07 HIISKULA	uusi	litalammi	ryssänuunit	historiallinen

YLEISKARTTA KARKKILAN KIIINTEISTÄ MUINAISJÄÄNNÖKSISTÄ

1. Tulimäki
2. Märsy
3. Liimamäki
4. Vuorensyrjä
5. Uoma
6. Kaupinnokka
7. Lepäisenmaa 2
8. Iitalammi



KARKKILAN IRTOLÖYTKOhteet

	mj-rek nro	kohteen nimi	kohteen tyyppi	ajoitus	peruskartta
1.	224 04 0001	Alimmainen	kolme kourutaltoa (Karkkilan museo 4,5,6)	kivikautinen	2042 04 KARKKILA
2.	1000 00 0010	Puromaa	KM 22659:1-2 kvartsia	kivikautinen	2042 04 KARKKILA
3.	1000 00 0011	Lehtokari	poikkikirves (Karkkilan museo 7)	kivikautinen	2042 04 KARKKILA
4.	1000 00 0012	Seppälä 1	tasatalta (Karkkilan museo)	kivikautinen	2042 04 KARKKILA
5.	1000 00 0013	Seppälä 2	KM 22656:1 poikkikirves	kivikautinen	2042 04 KARKKILA
6.		Ala-Manni	KM 331 kivikirves	kivikautinen	2042 04 KARKKILA
7.		Siikala Mattila	KM 2203:726 kourutaltan teräpuoli	kivikautinen	2042 04 KARKKILA
8.		Siikala Visa	KM 2203:727 kiviaseen katkelma	kivikautinen	2042 04 KARKKILA
9.		Suutari	KM 2203:728 kivikirves	kivikautinen	2042 04 KARKKILA
10.		Takko	KM 2203:729 tasatalta	kivikautinen	2042 04 KARKKILA
11.		Wiik	KM 2218:69 tasatalta	kivikautinen	2042 04 KARKKILA
12.		Anttila	KM 2218:75 kourutaltoa	kivikautinen	2042 04 KARKKILA
13.		Högfors	KM 2218:85 tasatalta, 2218:86 oikokirves	kivikautinen	2042 04 KARKKILA
14.		Vaskijärvi	KM 2218:93 kourutaltoa	kivikautinen	2042 04 KARKKILA?
15.		Nyhkälä	KM 2346:63 oikokirves	kivikautinen	2042 04 KARKKILA
16.		Tuorila	KM 2346:64 oikokirveen teräpuoli, KM 2346:65 oikokirves	kivikautinen	2042 04 KARKKILA
17.		Lepäisenmaa	KM 2726:16 tasatalta	kivikautinen	2042 05 PILPALA
18.	1000 00 0581	Kytö	KM 3119:1 tasatalta, KM 15400 alkeellinen kirves	kivikautinen	2041 06 VIHTI
19.		Suni	KM 3737:6 kourutaltoa	kivikautinen	2041 06 VIHTI
20.	1000 00 0582	Navamäki	KM 5500 kourutaltoa	kivikautinen	2042 04 KARKKILA
21.		Mikkola	KM 5846:1 kivikirves	kivikautinen	2042 07 HIISKULA
22.		Murto	KM 5846:7 kourutaltoa	kivikautinen	2042 04 KARKKILA
23.		Markkula	KM 5846:8 venäjänkarjalainen talta	kivikautinen	2042 01 KARISJÄRVI
24.		Yli-Nahamaa	KM 6864 vasarakirveen kanta	kivikautinen	2042 05 PILPALA
25.		Eskola	KM 7108:2 kirveen teräpää	kivikautinen	2042 04 KARKKILA
26.		Jussila	KM 7190 tasatalta	kivikautinen	2042 04 KARKKILA
27.		Oraslehto	KM 10501 oikokirves	kivikautinen	2041 06 VIHTI
28.		Harjula	KM 14348 vasarakirveen katkelma	kivikautinen	2041 06 VIHTI
29.	1000 00 0583	Alestalo	KM 17262 veneenmuotoinen vasarakirves	kivikautinen	2042 04 KARKKILA
30.	1000 00 0584	Paloasema	KM 18830 reikäkivi	kivikautinen	2042 04 KARKKILA
31.	1000 00 0585	Manni	reikäkivi (Karkkilan srk), KM 22654:1 kvartsia	kivikautinen	2042 01 KARISJÄRVI
32.	1000 00 0586	Lapinniemenpelto	KM 22657:1-5 kvartsia, piitä	kivikautinen	2042 04 KARKKILA
33.	1000 00 0587	Koivusyrjä	KM 29630 kourutaltoa	kivikautinen	2042 04 KARKKILA
34.		Latomäki	kaksi kivikirvestä (Karkkilan museo)	kivikautinen	2042 04 KARKKILA
35.	1000 00 0588	Sipola	tasatalta (Karkkilan museo)	kivikautinen	2041 09 SELKI
36.		Kurvila	oikokirves (Karkkilan museo)	kivikautinen	2042 04 KARKKILA
37.	1000 00 0589	Anjala	tasataltan katkelma (KarM 3), KM 34219 primit. kirves	kivikautinen	2041 06 VIHTI
38.		Ahmoo Mattila	kourutaltoa (Karkkilan museo 80)	kivikautinen	2041 06 VIHTI
39.		Multamäki	tahkokivi (Hämeen museo 128)	kivikautinen?	2042 01 KARISJÄRVI
40.		Siikala	kiviaseen kappale (Åbo hist. m.)	kivikautinen	2042 04 KARKKILA?
41.		Kokkola	kourutaltoa (Åbo hist. m.)	kivikautinen	2042 02 VUOTINAINEN
42.		Uusitalo	keihäänkärjen katkelma?	kivikautinen?	2042 04 KARKKILA
43.		Koivula	poikkikirves (Karkkilan srk)	kivikautinen	2042 01 KARISJÄRVI
44.		Karkkila	oikokirves (Karkkilan srk)	kivikautinen	?
45.	1000 00 0591	Myllärinranta	KM 34220 tasakantainen kvartsinuolenkärki	varhaismetallikautinen	2042 02 VUOTINAINEN

KARKKILAN IRTOLÖYTÖKOhteet PERUSKARTTALEHDITTÄIN

peruskartta	mj-rek nro	kohteen nimi	kohteen tyyppi	ajoitus
2041 06 VIHTI	1000 00 0581	Kytö	KM 3119:1 tasatalta, KM 15400 alkeellinen kirves	kivikautinen
2041 06 VIHTI		Suni	KM 3737:6 kourutalalta	kivikautinen
2041 06 VIHTI		Oraslehto	KM 10501 oikokirves	kivikautinen
2041 06 VIHTI		Harjula	KM 14348 vasarakirveen katkelma	kivikautinen
2041 06 VIHTI	1000 00 0589	Anjala	tasatalan katkelma (KarM 3), KM 34219 primit. kirves	kivikautinen
2041 06 VIHTI		Ahmoo Mattila	kourutalalta (Karkkilan museo 80)	kivikautinen
2041 09 SELKI	1000 00 0588	Sipola	tasatalta (Karkkilan museo)	kivikautinen
2042 01 KARISJÄRVI		Markkula	KM 5846:8 venäjänkarjalainen talta	kivikautinen
2042 01 KARISJÄRVI	1000 00 0585	Manni	reikäkivi (Karkkilan srk), KM 22654:1 kvartsia	kivikautinen
2042 01 KARISJÄRVI		Multamäki	tahkokivi (Hämeen museo 128)	kivikautinen?
2042 01 KARISJÄRVI		Koivula	poikkikirves (Karkkilan srk)	kivikautinen
2042 02 VUOTINAINEN		Kokkola	kourutalalta (Åbo hist. m.)	kivikautinen
2042 02 VUOTINAINEN	1000 00 0591	Myllärinranta	KM 34220 tasakantainen kvartsinuolenkärki	varhaismetallikautinen
2042 04 KARKKILA	224 04 0001	Alimmainen	kolme kourutaltoa (Karkkilan museo 4,5,6)	kivikautinen
2042 04 KARKKILA	1000 00 0010	Puromaa	KM 22659:1-2 kvartsia	kivikautinen
2042 04 KARKKILA	1000 00 0011	Lehtokari	poikkikirves (Karkkilan museo 7)	kivikautinen
2042 04 KARKKILA	1000 00 0012	Seppälä 1	tasatalta (Karkkilan museo)	kivikautinen
2042 04 KARKKILA	1000 00 0013	Seppälä 2	KM 22656:1 poikkikirves	kivikautinen
2042 04 KARKKILA		Ala-Manni	KM 331 kivikirves	kivikautinen
2042 04 KARKKILA		Siikala Mattila	KM 2203:726 kourutalton teräpuoli	kivikautinen
2042 04 KARKKILA		Siikala Visa	KM 2203:727 kiviaseen katkelma	kivikautinen
2042 04 KARKKILA		Suutari	KM 2203:728 kivikirves	kivikautinen
2042 04 KARKKILA		Takko	KM 2203:729 tasatalta	kivikautinen
2042 04 KARKKILA		Wiik	KM 2218:69 tasatalta	kivikautinen
2042 04 KARKKILA		Anttila	KM 2218:75 kourutalalta	kivikautinen
2042 04 KARKKILA		Högfors	KM 2218:85 tasatalta, 2218:86 oikokirves	kivikautinen
2042 04 KARKKILA?		Vaskijärvi	KM 2218:93 kourutalalta	kivikautinen
2042 04 KARKKILA		Nyhkälä	KM 2346:63 oikokirves	kivikautinen
2042 04 KARKKILA		Tuorila	KM 2346:64 oikokirveen teräpuoli, KM 2346:65 oikokirves	kivikautinen
2042 04 KARKKILA	1000 00 0582	Navamäki	KM 5500 kourutalalta	kivikautinen
2042 04 KARKKILA		Murto	KM 5846:7 kourutalalta	kivikautinen
2042 04 KARKKILA		Eskola	KM 7108:2 kirveen teräpää	kivikautinen
2042 04 KARKKILA		Jussila	KM 7190 tasatalta	kivikautinen
2042 04 KARKKILA	1000 00 0583	Aiestalo	KM 17262 veneenmuotoinen vasarakirves	kivikautinen
2042 04 KARKKILA	1000 00 0584	Paloasema	KM 18830 reikäkivi	kivikautinen
2042 04 KARKKILA	1000 00 0586	Lapinniemenpelto	KM 22657:1-5 kvartsia, piitä	kivikautinen
2042 04 KARKKILA	1000 00 0587	Koivusyrjä	KM 29630 kourutalalta	kivikautinen
2042 04 KARKKILA		Latomäki	kaksi kivikirvestä (Karkkilan museo)	kivikautinen
2042 04 KARKKILA		Kurvila	oikokirves (Karkkilan museo)	kivikautinen
2042 04 KARKKILA?		Siikala	kiviaseen kappale (Åbo hist. m.)	kivikautinen
2042 04 KARKKILA		Uusitalo	keinäänkärjen katkelma?	kivikautinen?
2042 05 PILPALA		Lepäisenmaa	KM 2726:16 tasatalta	kivikautinen
2042 05 PILPALA		Yli-Nahamaa	KM 6864 vasarakirveen kanta	kivikautinen
2042 07 HIISKULA		Mikkola	KM 5846:1 kivikirves	kivikautinen
?		Karkkila	oikokirves (Karkkilan srk)	kivikautinen

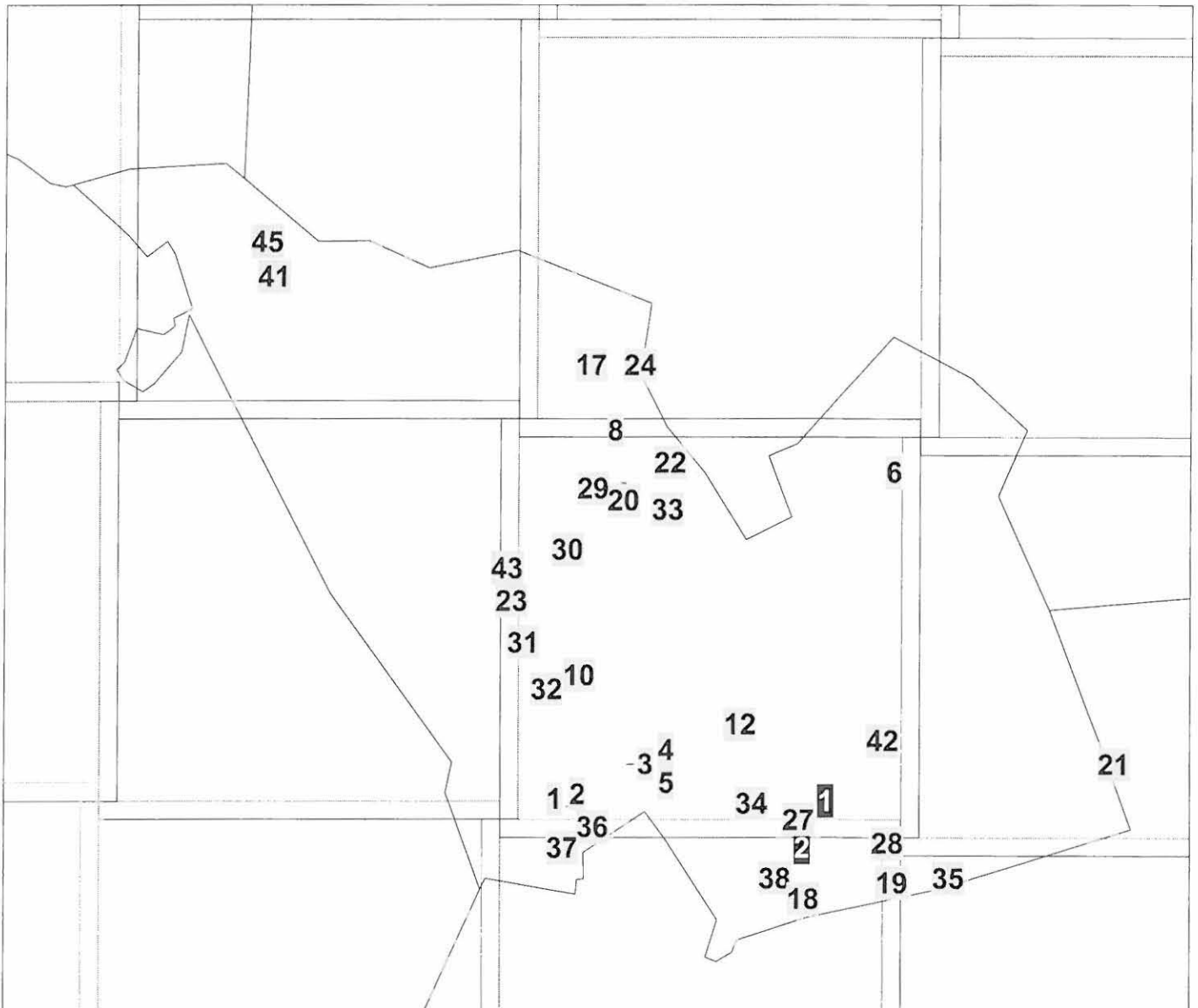
YLEISKARTTA KARKKILAN IRTOLÖYTÖKOHTEISTA

Löytöpaikat, mahdolliset kiinteät muinaisjäännökset **1**

1. Hakala
2. Ahmoo Visa

Irtolöydöt, vain paikallistetut kohteet **1**

- | | | | |
|-----------------|-----------------|----------------------|-------------------|
| 1. Alimmainen | 12. Anttila | 24. Yli-Nahamaa | 34. Latomäki |
| 2. Puromaa | 17. Lepäisenmaa | 27. Oraslehto | 35. Sipola |
| 3. Lehtokari | 18. Kytö | 28. Harjula | 36. Kurvila |
| 4. Seppälä 1 | 19. Suni | 29. Alestalo | 37. Anjala |
| 5. Seppälä 2 | 20. Navamäki | 30. Paloasema | 38. Ahmoo Mattila |
| 6. Ala-Manni | 21. Mikkola | 31. Manni | 41. Kokkola |
| 8. Siikala Visa | 22. Murto | 32. Lapinniemenpelto | 42. Uusitalo |
| 10. Takko | 23. Markkula | 33. Koivusyrjä | 43. Koivula |
| | | | 45. Myllärinranta |



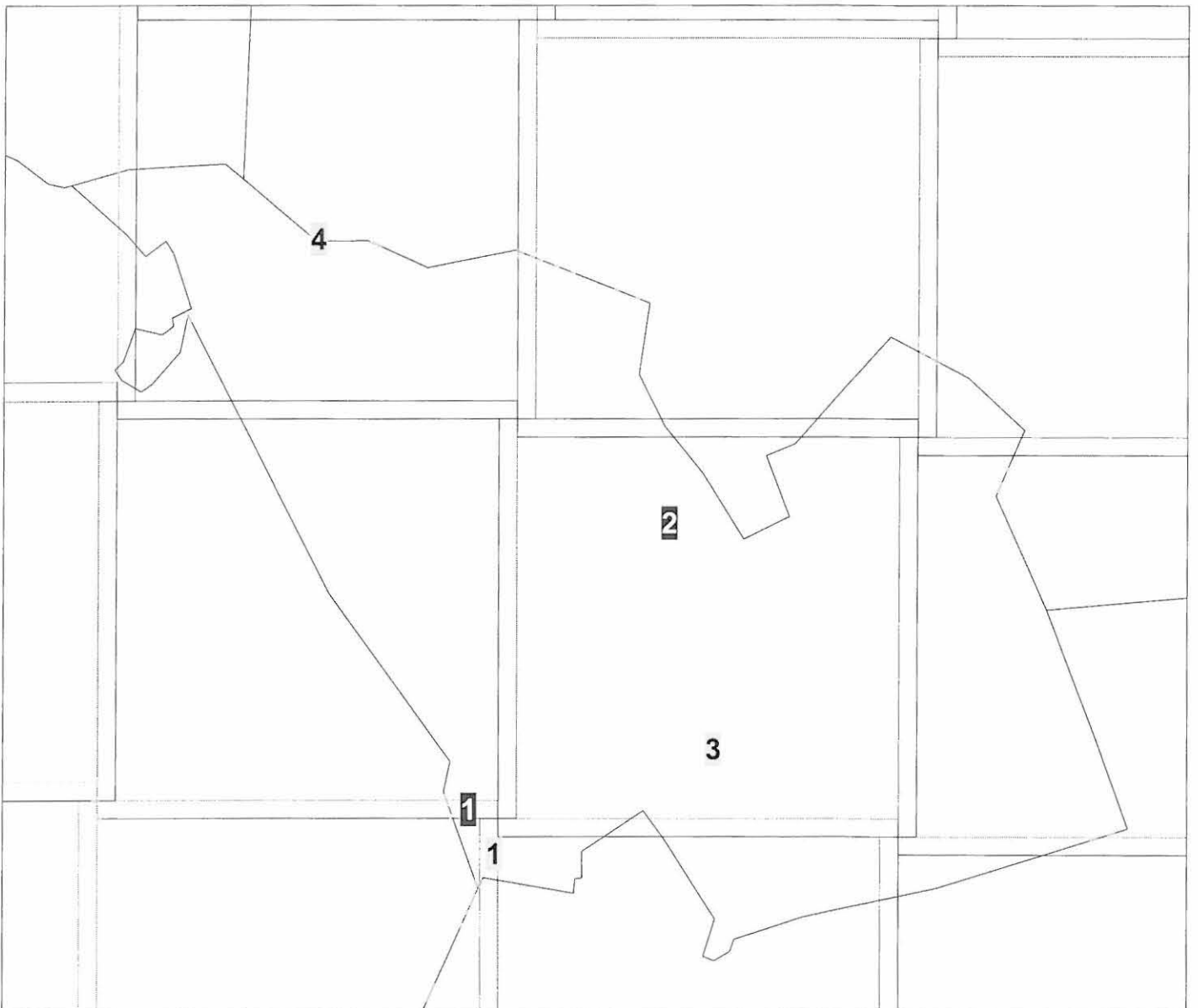
INVENTOITUJA HISTORIALLISEN AJAN KOHTEITA JA LUONNONMUODOSTUMIA

Historiallisen ajan kohteet **1**

1. Kivimäki
2. Saunamäki

Luonnonmuodostumat, vain paikallistetut **1**

1. Metelinmäki
3. Puihanlinna
4. Herrainpöytä



KIINTEÄT MUINAISJÄÄNNÖKSET**1. Karkkila Tulimäki 224 01 0001****PERUSTIEDOT**

Mj-tyyppi	kivirakenteet - röykkiöt
Ajoitus	ajoittamaton
Rauhoitusluokka	2
Lukumäärä	2
Peruskartta	2042 04 KARKKILA, ei merkitty
Koordinaatit	6721516/3347859, z=105 m mpy
Koordinaattiselite	ei GPS-mittausta
Maastomerkintä	ei
Pinta-ala	tuntematon
Etäisyystieto	4,5 km Karkkilan kirkolta pohjoiseen

OMISTAJATIEDOT

Alue/rekisterikylä	Siikala
Tila	224-407-1-258 Alastalo
Omistaja	1. Lehtelä Leena, Läyliäistentie 750, 03620 Karkkila 2. Lehtelä Pirkko, Siikalantie 268, 03600 Karkkila 3. Lehtelä Ulla, Siikalantie 268, 03600 Karkkila 4. (Puutteellinen tieto)
Lisätietoja	maanomistaja tavattiin, koki käynnin häiriöksi

ARKISTOTIEDOT

Aikaisemmat tutkimukset ja löydöt	Timo Jussila inventointi 1984 (nro 1)
-----------------------------------	---------------------------------------

INVENTOINTI

Aika	Johanna Seppä 1.10.2003
Löydöt	-
Karttaotteet	peruskartta 2042 04 KARKKILA 1:20 000, s. 93
Kuvat	-

KOHDEKUVAUS

Kaksi kiviröykkiötä Tulimäen lounaisosassa.

TUTKIMUSKERTOMUS**Sijainti ja maasto**

Tulimäki sijaitsee Karkkila-Pilpala maantien (11225) kaakkoispuolella, Saavajoen ja Siikalankosken luoteispuolella. Se on ympäristöään 15 m korkeampi, jyrkähkö koillinen - lounas-suuntainen harjanne. Mäellä kasvaa metsää, inventoinnin aikaan mäki oli lehmien metsälaitumena. Maaperä on hiekkaa.

Kohteen kuvaus

Tulimäen lounaisosassa 105 m tasanteella havaittiin vuoden 1984 inventoinnissa kaksi matalaa röykkiötä, jotka erottuivat muutenkin kivikkoisesta maastosta.

Vuoden 2003 inventoinnissa haravoitiin mäen lounaisreunaa ja lakea. Tarkastettu maasto kattoi alueen joen rannassa sijaitsevasta talosta harjun kärjestä mäen keskivaiheilla sijaitsevaan alikulkukäytävään ilmoitettujen koordinaattien ympäristössä. Mitään röykkiöitä ei näkynyt. Muutamia kaatuneita puita ja lehmien polkuja lukuun ottamatta maasto näytti kuitenkin koskemattomalta, joten röykkiöt saattoivat olla vain kasvillisuuden peitossa.

Apua paikallistamiseen yritettiin kysyä Alestalosta, mutta röykkiöistä ei tuntunut olevan siellä tietoja ja maanomistaja kielsi

vielä Tulimäellä kulkemisenkin. Röykkiöistä ei saatu lisätietoja ja niiden sijainti jäi epäselväksi (ei GPS-mittausta).

Luokitusehdotus

2

Lähilöytöjä

Alestalo, Navamäki, Koivusyrjä irtolöytö

Lisätietoja

2. Karkkila Märsy 224 01 0002

PERUSTIEDOT

Mj-tyyppi	asuinpaikat
Ajoitus	kivikautinen
Rauhoitusluokka	2
Lukumäärä	1?
Peruskartta	2042 04 KARKKILA, ei merkitty
Koordinaatit	6718240/3346708 (kvartsien lp omakotialueen länsipuolella), 6718207/3346885 (kvartsien lp omakotialueen itäpuolella), z= 77 m mpy
Koordinaattiselite	inventoinnin GPS-mittaus
Maastomerkintä	ei
Pinta-ala	kaksi erillistä keskittymää n. 50 x 50 m, väliltä tuhoutunut rakentamisen takia?
Etäisyystieto	1,25 km Karkkilan kirkosta pohjoiseen

OMISTAJATIEDOT

Alue/rekisterikylä	Tuorila
Tila	224-408-1-205 Märsy (peltoalue)
Omistaja	Helenius Raimo
Osoite	Jussilantie 4, 03600 Karkkila
Lisätietoja	maanomistajaa ei tavattu

ARKISTOTIEDOT

Aikaisemmat tutkimukset ja löydöt	Timo Jussila inventointi 1984 (nro 2) KM 22652:1-5
--------------------------------------	---

INVENTOINTI

Aika	Johanna Seppä 30.9.2003
Löydöt	KM 34216 kvartsia
Karttaotteet	peruskartta 2042 04 KARKKILA 1:20 000, s. 94
Kuvat	f 128239-128240, dia 51535-51536

KOHDEKUVAUS

Kivikautinen asuinpaikka Pyhäjärven koillisrannalla.

TUTKIMUSKERTOMUSSijainti ja maasto

Asuinpaikka sijaitsee Saavajoen suun pohjoispuolisella etelään laskevalla rinteellä. Maasto on länsiosistaan metsäistä rinteitä ja alavaa rantapeltoa, itäosa on peltoaukeaa. Alueella on myös omakotitaloja.

Kohteen kuvaus

Asuinpaikasta on toistaiseksi havaittu merkkejä kahdessa erillisessä kohdassa (Jussilan Märsy 1 ja 2). Läntinen löytöalue sijaitsee osittain tontilla Mukulamäki 10 ja siitä länteen (Märsy 2?). Rajoja ei ole määritelty, havainnot perustuvat pintalöytöjen levintään. Inventoinnissa havaittiin hyvälaatuisia kvartsi-iskoksia talosta n 50 m lounaaseen sijoittuvassa rantapelossa (1. GPS-mittaus). Asuinpaikka voisi maaston mukaan jatkua myös talon länsipuoliselle metsäalueelle, johon oli kaavoitettu lisää tontteja ja metsää oli kaadettu. Näytti kuitenkin siltä, että arvioidun asuinpaikka-alueen kohta talon länsipuolella jäisi koskemattomaksi. Kapean rantapellon pohjoisreunasta n. 200 m. em. löytöpaikasta länteen oli hajallaan palanutta kiveä ja epämääräisiä kvartseja, joten asuinpaikan länsiraja voi vielä laajentua.

Mukulamäki 10 oli inventoinnin aikaan läntisin alueelle rakennetuista omakotitaloista. Sen itäpuolella oli kolme muuta

tonttia, joiden itäpuolelta Mukulamäen(tien) ja Märsyntien risteyksen eteläpuoliselta pellolta löytyi myös kvartsia (Märsy 1?). Löydöt tulivat hiekkaisesta pellon reunasta Mukulamäen ja voimalinjojen väliseltä alueelta (2. GPS-mittaus). Löytöalue oli kooltaan n. 50x50 m. Paikoitellen hiekka oli punaista ja palaneita kiviä oli noussut pellon pintaan.

Maaston perusteella nämä kaksi löytökeskittymää voisivat olla samaa asuinpaikka, rinteeseen niiden väliin rakennetut talot ovat voineet tuhota osan paikasta. Talojen eteläpuolella olevaa kapeaa peltokaistaletta ei ollut kynnetty, joten tältä alueelta havainnot puuttuvat.

Huom! Alueen asemakaavaa on muutettu ja tielinjauksia muutetaan sekä uusia taloja rakennetaan.

Luokitusehdotus

2

Lähilöytöjä

Liimamäki, irtolöydöt Suutari, Jussila

Lisätietoja

Museoviraston kirje 551/303/2002

3. Karkkila Liimamäki 224 01 0003

PERUSTIEDOT

Mj-tyyppi	työ- ja valmistuspaikat - viljelyröykkiöt
Ajoitus	ajoittamaton
Rauhoitusluokka	2
Lukumäärä	3?
Peruskartta	2042 04 KARKKILA, ei merkitty
Koordinaatit	6718609/3346196, z= 90 m mpy
Koordinaattiselite	inventoinnin GPS-mittaus, mitattu eteläisemmästä röykkiöstä tien länsipuolelta.
Maastomerkintä	ei
Pinta-ala	?
Etäisyystieto	2 km Karkkilan kirkolta luoteeseen

OMISTAJATIEDOT

Alue/rekisterikylä	Tuorila
Tila	224-408-3-49 Jussila
Omistaja	Lehmusniemi Usko
Osoite	Järvenpääntie 66, 03600 Karkkila
Lisätietoja	maanomistaja tavattiin

ARKISTOTIEDOT

Aikaisemmat tutkimukset ja löydöt	Timo Jussila inventointi 1984 (nro 3)
-----------------------------------	---------------------------------------

INVENTOINTI

Aika	Johanna Seppä 13.10.2003
Löydöt	-
Karttaotteet	peruskartta 2042 04 KARKKILA 1:20 000, s. 95
Kuvat	f 128253

KOHDEKUVAUS

Kiviröykkiötä Liimamäen kaakkoisrinteellä

TUTKIMUSKERTOMUS**Sijainti ja maasto**

Röykkiöt sijaitsevat Pyhäjärven pohjoisrannalla Liimamäen kaakkoisrinteen alemmilla osilla, jossa muuten jyrkkä rinne loivenee. Röykkiöt sijaitsevat Jussilan talon ja tanssilavan välillä ja talolle vievän tien länsipuolella n. 10 m tiestä. Maasto on loivahkoa rinnettä, joka kasvaa lehtipuuta. Röykkiöiden länsipuolella on tiheä kuusikko. Aluskasvillisuus on runsasta (vadelmapusikkoa, sananjalkoja), joten kesäaikaan röykkiöt ovat todennäköisesti näkymättömissä.

Kohteen kuvaus

T. Jussilan inventointikertomuksessa ei eritellä montako röykkiötä paikalla on havaittu. Niitä mainitaan olevan rinteessä ja yksi mökin kaakkoisnurkalla. Vuoden 2003 inventoinnissa löytyi muinaisjäännösrekisterin koordinaattien ilmoittamasta sijaintipaikasta vain kaksi röykkiötä aivan kylki kyljessä koivikosta tien länsipuolelta n. 10 m tiestä länteen. Röykkiöt ovat matalia ja aika epämääräisiä, halkaisijaltaan n. 3 m. Ne ovat aivan sammalen peitossa. Rinteessä on tällä kohdalla hieman törmää ja kiviaitamaista kivenjärkälettä. Kivivalli jatkuu myös tien itäpuolella.

Mökin kaakkoisnurkalla olisi pitänyt olla iso ja epäilyttävä röykkiö. Sellaista ei kuitenkaan näkynyt, ellei sitten ole tarkoitettu nurmikentällä n. 30 m talosta kaakkoon sijaitsevan grillikatoksen vierellä sijaitsevaa kiveystä. Kivikasan keskellä

kasvoi koivu ja siihen oli laadittu kukkapenkki. Siihen oli myös kerätty koristeeksi kvartsikimpaleita. Koska Jussilan inventointikertomuksen sijaintikoordinaatteja on myöhemmin korjailtu, jäi hieman epäselväksi voisiko kertomuksessa mainittu mökki tarkoittaaakin nyt tarkastetusta paikasta (Järvenpääntie 66) n. 100 m länteen tanssilavan suuntaan sijaitsevaa mökkiä (vrt. peruskartta). Kertomusteksti ja koordinaatit ovat hieman epäloogiset. Siinä tapauksessa mökin kulmalla sijaitsevaa röykkiötä etsittiinkin väärästä paikasta. Joka tapauksessa muinaisjäännösrekisterin ilmoittamassa paikassa on kaksi röykkiötä eikä lähiympäristössä näkynyt niitä enempää.

Alue on entistä Tuorilan kylän keskusaluetta. Nykyisin siinä ei ole peltoja, mutta röykkiöt vaikuttavat lähinnä viljelyröykkiöiltä.

Luokitusehdotus

2

Lähilöytöjä

Kivikautisia irtolöytöjä Jussila, Suutari

Lisätietoja

4. Karkkila Vuorensyrjä 224 01 0004

PERUSTIEDOT

Mj-tyyppi	asuinpaikat
Ajoitus	kivikautinen
Rauhoitusluokka	2
Lukumäärä	1
Peruskartta	2042 01 KARISJÄRVI, ei merkitty
Koordinaatit	6718407/3344847, z= 75 m mpy
Koordinaattiselite	inventoinnin GPS-mittaus, runsaslöytöisin alue
Maastomerkintä	ei
Pinta-ala	100 x 50 m, pintalöytöjen perusteella, kaksi löytöaluetta yhdistettynä
Etäisyystieto	2,5 km Karkkilan kirkolta luoteeseen

OMISTAJATIEDOT

Alue/rekisterikylä	Järvenpää
Tila	224-403-1-125 Järvenpää
Omistaja	1. Saarni Paula, Vattolantie 68, 03600 Karkkila 2. Saarni Tapio, Vattolantie 68, 03600 Karkkila
Lisätietoja	maanomistajaa ei tavattu, viereisellä tontilla rakennettiin taloa

ARKISTOTIEDOT

Aikaisemmat tutkimukset ja löydöt	Timo Jussila inventointi 1984 (nro 4) KM 22653:1-5
-----------------------------------	---

INVENTOINTI

Aika	Johanna Seppä 13.10.2003
Löydöt	- (ei otettu talteen)
Karttaotteet	peruskartta 2042 01 KARISJÄRVI 1:20 000, s. 96
Kuvat	f 128256-128257

KOHDEKUVAUS

kivikautinen asuinpaikka pellolla Pyhäjärven luoteisrannalla.

TUTKIMUSKERTOMUS**Sijainti ja maasto**

Asuinpaikka sijaitsee Pyhäjärven luoteisrannalla pellossa hiekkaisella rantatörmällä. Törmän eteläpuolella virtaa oja, muinoin se on ollut lahtena. Alue on pääasiassa avointa rantapeltoa, pohjoispuolella oli käynnissä uudisrakentamista. Pellon pohjoislaidalla on myös pieni kalliopaljastuma. Sen ja pellon väliin oli tehty uusi tie ja tuotu hiekkaa.

Kohteen kuvaus

Inventoinnin aikaan alue oli juuri kynnetty. Se oli ollut hevoslaitumena heinällä. Asuinpaikan laajuutta arvioitiin pintapoimimalla avoimena ollut alue pellostä. Asuinpaikalta on aikaisemmin löytynyt kvartsiesineitä ja -iskoksia pellostä. Löytöalueet erottuvat kahtena erillisenä hiekkalinssinä törmän päällä. Molemmat löytöalueet ovat pieniä (aari) ja niiden välillä on n. 100 m löydötön alue. Myös vuoden 2003 inventoinnissa havaittiin sama rakenne. Runslöytöisin alue oli aivan pellon lounaiskulmassa (GPS-mittaus), joten asuinpaikka voisi jatkua vielä länteen päin kyntämättömälle alueelle. Toiselta löytöalueelta ensimmäisestä n 100 m itään pitkänomaisen metsäsaarekkeen eteläpäästä löydöt olivat vähäisemmät. Pellon pinnalla havaitut kvartsi-iskokset jätettiin paikalleen. Pellossa oli lisäksi jonkin verran kiviä, resenttiä materiaalia ei näkynyt.

Asuinpaikka oli todennäköisesti entisellään. Pellon lounaisreunaan tonttien rajalle oli tehty tie ja tuotu siihen

hiekkaa. Lounaispuoliselle tontille oli rakenteilla talo ja tehty erilaisia kaivantoja. Ylöskaivetussa maassa ei näkynyt löytöjä, mutta on tietysti mahdollista, että asuinpaikka jatkuu törmän reunaa rakenteilla olevan talon pihamaalle. Runsaslöytöisin alue sijoittui juuri pellon lounaiskulmaan. Muinaisen lahden ranta jatkuu länteen, mutta muualla ei ollut muokattua maata tarkasteltavaksi.

Uoman asuinpaikka 224 01 0005 sijaitsee samalla törmällä 500 m lounaaseen.

Luokitusehdotus

2

Lähilöytöjä

Manni, Uoma, Markkula kivikautisia löytöpaikkoja

Lisätietoja

5. Karkkila Uoma 224 01 0005

PERUSTIEDOT

Mj-tyyppi	asuinpaikat
Ajoitus	kivikautinen
Rauhoitusluokka	2
Lukumäärä	1
Peruskartta	2042 01 KARISJÄRVI, ei merkitty
Koordinaatit	6718241/3344402, z= 76 m mpy
Koordinaattiselite	inventoinnin GPS-mittaus, ?keskikoordinaatti
Maastomerkinä	ei
Pinta-ala	50 x 50 m? tarkka laajuus tuntematon
Etäisyystieto	3 km Karkkilan kirkolta länsiluoteeseen

OMISTAJATIEDOT

Alue/rekisterikylä	Vattola
Tila	224-409-
Omistaja	
Osoite	
Lisätietoja	maanomistajaa ei tavattu

ARKISTOTIEDOT

Aikaisemmat tutkimukset ja löydöt	Timo Jussila inventointi 1984 (nro 6) KM 22655:1
-----------------------------------	---

INVENTOINTI

Aika	Johanna Seppä 30.9.2003
Löydöt	-
Karttaotteet	peruskartta 2042 01 KARISJÄRVI 1:20 000, s. 97
Kuvat	f 128241, dia 51537

KOHDEKUVAUS

kivikautinen asuinpaikka Pyhäjärveen laskevan ojan pohjoisrannalla järven länsipuolella.

TUTKIMUSKERTOMUS**Sijainti ja maasto**

Asuinpaikka sijaitsee Pyhäjärveen laskevan ojan ja Karkkilan keskustaan vievän Vattolantien (11219) välissä kapealla kannaksella muinaisessa jokisuussa. Jokitörmä on jyrkkä. Sen päällä on kapea peltokaistale tien laidassa. Inventoinnin aikaan pelto oli laitumena ja pitkällä heinällä. Myös tien pohjoispuolella on aika alavaa rantapeltoa ja muutamia rakennuksia (Vattolanpolku).

Kohteen kuvaus

Inventoinnissa tarkastettiin mj-rekisterissä ilmoitettu asuinpaikan sijaintipaikka, mutta paikalla tai lähimaastossa ei ollut avointa maanpintaa. Mitään lisätietoja paikasta ei saatu. GPS-mittaus tehtiin peltokaistaleen keskeltä tien reunasta (?keskikoordinaatti). Vuoden 1984 inventoinnissa löytyi kvartsi-iskoksia tien eteläpuolelta jokitörmältä, vain yksi tien pohjoispuolelta. Tie on todennäköisesti tuhonnut suuren osan asuinpaikkaa.

Vuorensyrjän asuinpaikka on samalla rantatörmällä n. 500 m koilliseen lähempänä Pyhäjärven nykyistä rantaa.

Luokitusehdotus

2

Lähilöytöjä

Vuorensyrjä 224 01 0004 asuinpaikka, Lapinniemenpelto, Eskola löytöpaikkoja

Lisätietoja

6. Karkkila Kaupinnokka 224 01 0006

PERUSTIEDOT

Mj-tyyppi kivirakenteet - ryssänuunit
 Ajoitus historiallinen
 Rauhoitusluokka 1
 Lukumäärä 2
 Peruskartta 2042 02 VUOTINAINEN, ei merkitty
 Koordinaatit eteläinen uuni 6726092/3340365, pohjoinen uuni 6726130/3340369, z= 110 - 113 m mpy
 inventoinnin GPS-mittaus
 Koordinaattiselite ei
 Maastomerkitä kaksi uunia n. 40 m etäisyydellä toisistaan
 Pinta-ala 11,5 km Karkkilan kirkosta luoteeseen
 Etäisyystieto

OMISTAJATIEDOT

Alue/rekisterikylä Vuotinaisen
 Tila 224-412-9-48 K8 T3
 Omistaja 1. Juuttila Raili, Pitkäläntie 31, 03620 Karkkila
 2. Tiainen Aulis, Pusulantie 823, 03810 Ikkala
 Lisätietoja maanomistajaa ei tavattu

ARKISTOTIEDOT

Aikaisemmat tutkimukset ja löydöt Tapio Seger tarkastus 1985

INVENTOINTI

Aika Johanna Seppä 8.10.2003
 Löydöt -
 Karttaotteet peruskartta 2042 02 VUOTINAINEN 1:20 000, s. 98
 Kuvat f 128252, dia 51547

KOHDEKUVAUS

Kaksi ryssänuunia Vuotinaisen itärannalla.

TUTKIMUSKERTOMUS**Sijainti ja maasto**

Ryssänuunit sijaitsevat länteen, Vuotinaisten järveen, viettävällä, sekametsää kasvavalla rantarinteellä kesämökin (Poukamatie 20) pihapiirissä, eteläisempi 7 m mökistä kaakkoon ja pohjoisempi 20 m luoteeseen (mitattu kelamitalla ja bussolilla mökin kulmista). Alue on hiekkaharjujen jakamaa metsäistä järviseutua. Kaupinnokka- niminen niemi sijaitsee ryssänuunien eteläpuolella. Uunit eivät siis sijaitse varsinaisesti niemessä. Niemessä ja Vuotinaisen itärannalla on tiheässä kesämökkejä. Uunit sijaitsevat n 1,5 km Pori-Helsinki maantiestä (Vt 2) pohjoiseen.

Kohteen kuvaus

Molemmat ryssänuunit ovat erittäin hyvin säilyneitä ja paksun sammalkerroksen peittämiä. Eteläisempi, lähempänä mökkiä sijaitseva on kooltaan runsaat 2 x 2 m, korkeus n. 0,75 m ja sen pohjoiseen avautuva suuaukko on näkyvissä sammaleen alta. Se on selvästi piha-alueella ja kukkapenkit reunustavat sitä. Pohjoisempi on kooltaan hiukan edellistä suurempi, suunnilleen saman korkuinen ja kokonaan sammaleen peitossa. Se sijaitsee mökin toisella puolella lähempänä rantaa ja enemmän metsän puolella. Se erottuu lähinnä suurena sammaleisena kumpuna.

Uunit olivat hyväkuntoisia, niiden päällä ei kasvanut puita, mutta ne ovat peittyneet sammalen ja varpujen alle. Kiviä ei enää

juurikaan ollut näkyvissä. Maanomistajaa ei tavattu, mutta luulisi selkeiden uunien olevan tiedossa.

Luokitusehdotus

1

Lähilöytöjä

Kokkola, Myllärinranta irtolöytöjä

Lisätietoja

7. Karkkila Lepäisenmaa 2

UUSI KOHDE 1000 00 0571

PERUSTIEDOT

Mj-tyyppi	röykkiöt
Ajoitus	ajoittamaton
Rauhoitusluokka	2
Lukumäärä	2
Peruskartta	2042 05 PILPALA
Koordinaatit	röykkiö 1: 6724437/3346717, z= 110 m mpy röykkiö 2: 6725505/3347205, z= 110 m mpy
Koordinaattiselite	GPS-mittaus röykkiöiden päältä, huom. tarkkuus ei ollut kovin hyvä mittaushetkellä
Maastomerkitä	ei
Pinta-ala	röykkiöiden halkaisija 2-2,5 m.
Etäisyystieto	n. 7 km Karkkilan kirkolta pohjoiseen

OMISTAJATIEDOT

Alue/rekisterikylä	Tuorila
Tila	224-408-7-23 Lepäisenmaa
Omistaja	Lehtonen Jorma
Osoite	Navalantie 34, 03600 Karkkila
Lisätietoja	tieto röykkiöistä saatiin maanomistajalta

ARKISTOTIEDOT

Aikaisemmat tutkimukset ja löydöt

-

INVENTOINTI

Aika	Johanna Seppä 15.10.2003
Löydöt	-
Karttaotteet	peruskartta 2042 05 PILPALA 1:20 000, s. 99
Kuvat	f 128263-128264

KOHDEKUVAUS

kaksi ajoitukseltaan ja tarkoitukseltaan epäselvää kiviröykkiötä

TUTKIMUSKERTOMUS

Sijainti ja maasto

Kiviröykkiöt sijaitsevat Pohjois-Karkkilassa Lepäisenmaan tilan maalla. Toinen röykkiöistä sijaitsee harjanteen päällä havumetsässä talosta 500 m. länsilounaaseen. Toinen sijaitsee lähellä taloa, talosta 100 m. eteläkaakkoon Öljymäentien eteläpuolella pienen kallion kaakkoispuolella kuusien siimeksessä. Alue on mäkistä maastoa Saavajoen länsipuolella n. 1,5 km päässä joesta. Alueella ei ole nykyisin kovin paljon peltoa ja molemmat röykkiöt sijaitsevat selvästi peltoa ylempänä mäen päällä.

Kohteen kuvaus

Navamäen irtolöytöä tarkastettaessa maanomistaja kertoi maallansa olevista kiviröykkiöistä. Läntisempi röykkiö 1 erottuu selvästi harjanteen koillisreunalla. Harjanteen suunta on luoteiskaakko ja sen luoteispäässä korkeimmalla kohdalla on pieni kallio, röykkiö sijaitsee n. 50 m kalliosta kaakkoon. Harjanteen kaakkoispäässä pellon laidassa on vanha lato. Harjanteella kasvaa kuusimetsää. Harjanteelle pääsee polkua myöten koillisesta Lepäisenmaan talon suunnasta pellon poikki, ojan yli on silta. Röykkiön halkaisija on n. 2,5 m, korkeus 0,5 m. Se on sammaleinen, mutta hyvin selkeä ja säännöllisen pyöreä, kupumainen. Se on koottu päänkokoisesta kulumikkaasta, muttei terävän särmikkäästä kivistä. Harjanteella tai sen alapuolella metsässä ei näkynyt muita röykkiötä. Röykkiö on ryssänuunia

pienempi, eikä siinä ollut uunin aukkoa. Nykyisin röykkiön välittömässä läheisyydessä ei ole peltoa, peltoon on matkaa n. 200 m. Harjanteen rinteet ovat aika jyrkät ja laki kapea, kovin kummoiselle viljelykselle siinä ei olisi ollut tilaa.

Itäisempi röykkiö 2 sijaitsee lähes talon pihapiirissä muutaman kymmenen metrin päässä Öljymäentien eteläpuolella olevasta suuresta ulkorakennuksesta kaakkoon. Rakennuksen eteläpuolella on tiheässä metsikössä pieni kallio, jonka kaakkoispuolella röykkiö on (et. n. 10 m). Se erottuu huonosti kuusen alaoksien alta. Vain muutamia kiviä pilkottaa paksun sammalen peitosta. Röykkiön rajoja ei voi juurikaan erottaa, halkaisija näyttäisi olevan n. 2 m. Röykkiö on kasattu pienehköistä kivistä. Mäellä ei näkynyt muita röykkiöitä.

Röykkiöiden ajoituksesta tai tarkoituksesta on vaikea sanoa mitään varmaa. Selvästi ympäristöään korkeammalla sijaitseva röykkiö 1 on enemmän hautaröykkiön tapainen kuin epäselvempi röykkiö 2.

Ajo-ohje: Helsinki-Pori maantieltä (vt2) Helsingin suunnasta tultaessa oikealle suuntaan Pilpala (tie 11225), n. 5 km päässä kääntyy vasempaan Öljymäentie, josta 1 km Lepäisenmaan pihapiiriin.

Luokitusehdotus

2, mahdollista että kyseessä on hautaröykkiö

Lähilöytöjä

irtolöytö Lepäisenmaa, Yli-Nahama

Lisätietoja

8. Karkkila litalammi

UUSI KOHDE 1000 00 0572

PERUSTIEDOT

Mj-tyyppi	kivirakenteet - ryssänuunit
Ajoitus	historiallinen
Rauhoitusluokka	2
Lukumäärä	1
Peruskartta	2042 07 HIISKULA
Koordinaatit	6716827/3356986, z= n. 127 m mpy
Koordinaattiselite	GPS-mittaus uunin päältä
Maastomerkintä	
Pinta-ala	3 x 2 m
Etäisyystieto	4 km Karkkilan kirkolta itään

OMISTAJATIEDOT

Alue/rekisterikylä	litalammi/Haavisto
Tila	224-402-8-57 Riihikallio
Omistaja	Partanen Siiri
Osoite	(puuttuu)
Lisätietoja	maanomistajaa ei tavattu

ARKISTOTIEDOT

Aikaisemmat tutkimukset ja löydöt	-
-----------------------------------	---

INVENTOINTI

Aika	Johanna Seppä 16.10.2003
Löydöt	-
Karttaotteet	peruskartta 2042 07 HIISKULA 1:20 000, s. 100
Kuvat	f 128265

KOHDEKUVAUS

Ryssänuuni harjun etelärinteessä litalammen pohjoispuolella.

TUTKIMUSKERTOMUS

Sijainti ja maasto

Ryssänuuni sijaitsee Länsi-Karkkilan harjualueella litalammen pohjoisrannalla olevien kesämökkien pohjoispuolella. Ryssänuunista etelään sijaitsevan mökin osoite on litalammi 63. Harjun rinne laskee jyrkästi alas mökkirantaan. Uuni sijaitsee ylärinteen puolella n. 50 m tiestä hieman pusikoituneen hakkuuaukean ja kuusikon rajalla.

Kohteen kuvaus

Uunista ilmoitti inventoinnin aikaan eräs litalammin mökkiläisistä. Uuni erottuu suurena kumpareena, se on aivan pienten kuusentaimien peitossa. Sen koko on n. 3x2 m, korkeus 1 m. Länsipuolella maanrajassa uunin suuaukko erottuu selvästi. Uunin ympäristössä kuusien siimeksessä on pitkänomaisia juoksuhautamaisia kaivantoja. litalammesta on myös kuulemma löytynyt ruuhi. Lammen korkeus on 110,3 m mpy.

Ryssänuuni oli hyväkuntoinen. Se ei ole vaurioitunut vierellä tehdyissä metsätöissä. Sen päällä runsaana rehottavia kuusentaimia voisi olla syytä poistaa, jos halutaan välttää juurien aiheuttamia tuhoja.

Ajo-ohje: Haaviston kylältä itään Vihtijärven suuntaan tietä 133 n. 2 km, oikealle Murtohuhdantie, n 2 km päässä kääntyy oikealle harjun suuntaisesti litalammi. Huom. harjun rinteellä tie nousee hyvin jyrkästi.

Luokitusehdotus	2
Lähilöytöjä	-
Lisätietoja	

MAHDOLLISET KIINTEÄT MUINAISJÄÄNNÖKSET**1. Karkkila Hakala****UUSI KOHDE 1000 00 0579****PERUSTIEDOT**

Mj-tyyppi Löytöpaikat - irtolöytöpaikat?
 Ajoitus kivikautinen
 Rauhoitusluokka
 Lukumäärä 1
 Peruskartta 2042 04 KARKKILA
 Koordinaatit 6713638/3353202, z= 70 m mpy
 Koordinaattiselite keskikoordinaatti, GPS-mittaus kvartsien löytöpaikalta
 Maastomerkintä
 Pinta-ala 50 x 50 m, arvio pintalöytöjen mukaan
 Etäisyystieto 7 km Karkkilan kirkolta itäkaakkoon

OMISTAJATIEDOT

Alue/rekisterikylä Alakylä/Haavisto
 Tila 224-402-7-50 Uudispelto
 Omistaja Kotamäki Sirkka ja Antti
 Osoite Moksintie 48, 03400 Vihti
 Lisätietoja maanomistajaa ei tavattu

ARKISTOTIEDOT

Aikaisemmat tutkimukset ja löydöt -

INVENTOINTI

Aika Johanna Seppä 7.10. ja 14.10.2003
 Löydöt KM 34217 kvartsia
 Karttaotteet peruskartta 2042 04 KARKKILA 1:20 000, s. 101
 Kuvat f 128250-128251, dia 51546

KOHDEKUVAUS

Kvartsi-iskoksia kyntöpellosta Haaviston Alakylän Hakalan tilalta.

TUTKIMUSKERTOMUS**Sijainti ja maasto**

Hakalan tila sijaitsee Haaviston Alakylässä Etumäen luoteeseen suuntautuvan harjanteen päässä. Mäen länsipuolella on peltolaakso, jossa virtaa Purhaanoja. Löytöpaikka on länteen ja luoteeseen laskevaa peltorinnettä.

Kohteen kuvaus

Purhaanojan varsi kaikkiaan on vanhaa merenlahtea, lupaavan näköistä seutua. Inventoinnissa pintapoisuutta mahdollisuuksien mukaan avoinna olevia peltoalueita. Hakalasta n. 1 km lounaaseen näköetäisyydellä sijaitsevat Oraslehdon ja Ahmoon Visan löytöpaikat lahden länsirannalla. Hakalassa mäki, jolla talo sijaitsee, muodostaa lahteen luoteeseen ulottuvan niemekkeen. Törmältä "niemen" päältä muutaman kymmenen metriä metsän rajasta löytyi ensin kyntämättömästä, myöhemmin kynnetystä hiekkaisesta pellosta muutamia kvartseja. Pellossa oli näkyvissä myös hiiltä ja luontaista kiveä. Pellon reunassa oli syvät ojat, joissa näkyi vain puhdasta kivistä hiekkaa. Kvartsin ja mahdollisesti hiilen lisäksi ei näkynyt muuta esihistoriaan viittaavaa, mutta kyseessä voisi olla asuinpaikkakin. Peltolaakson pohjoisreunalla (Laaksola) oli myös hiekkaisista peltorinnettä, paikoin hiilistä.

Luokitusehdotus

Lähilöytöjä

irtolöydöt Oraslehto, Ahmoo Visa

Lisätietoja

2. Karkkila Ahmoo Visa

UUSI KOHDE 1000 00 0580

PERUSTIEDOT

Mj-tyyppi löytöpaikat - irtolöytöpaikat?
 Ajoitus kivikautinen
 Rauhoitusluokka
 Lukumäärä 1
 Peruskartta 2041 06 VIHTI
 Koordinaatit 6712696/3352600, z= 70 m mpy
 Koordinaattiselite GPS-mittaus kvartsin löytöpaikalta
 Maastomerkintä
 Pinta-ala tuntematon
 Etäisyystieto 7 km Karkkilan kirkolta kaakkoon

OMISTAJATIEDOT

Alue/rekisterikylä Ahmoo
 Tila 224-401-6-27 Visa
 Omistaja Vainio Vihtori
 Osoite (puuttuu)
 Lisätietoja maanomistajaa ei tavattu

ARKISTOTIEDOT

Aikaisemmat tutkimukset ja löydöt -

INVENTOINTI

Aika Johanna Seppä 6.10.2003
 Löydöt KM 34218 kvartsia
 Karttaotteet peruskartta 2041 06 VIHTI 1:20 000, s. 102
 Kuvat f 128248, dia 51544

KOHDEKUVAUS

Kvartsia Ahmoon kylän Visan talon pellosta.

TUTKIMUSKERTOMUS

Sijainti ja maasto

Visan talo sijaitsee Purhaanojan länsipuolella peltolaakson länsireunalla. Visan talo sijaitsee samalla mäellä kuin Oraslehdon talo, mutta mäen eteläpäässä. Mäen itä- ja eteläreunalla on Purhaanojaan laskevaa peltorinnettä.

Kohteen kuvaus

Oraslehdon maalta tunnetaan irtolöytönä oikokirves, jonka tarkka löytöpaikka on tuntematon. Inventoinnin aikaan Oraslehdon tilalla ei ollut kynnettyä maata, mutta lupaavan näköistä peltorinnettä talojen itäpuolella tarkasteltiin silti. Rinnettä kuljettiin etelään päin, jolloin Visan puolelta sänkipellosta löytyi hyvälaatuinen kvartsi-iskos. Löytöpaikka sijaitsee rinteiden yläosassa lähellä Oraslehdon rajaa suuresta ulkorakennuksesta n. 20 m kaakkoon (GPS-mittaus). Maaperä on hiekkainen. Paikkaa käytiin katsomassa myöhemmin uudestaan, mutta vieläkään sitä ei oltu kynnetty. Havainnot jäivät siis hyvin vähäisiksi. Maastoltaan paikka on hyvä, joten jossain tässä mäen rinteessä voi sijaita asuinpaikkakin. Toistaiseksi siitä ei ole varmoja merkkejä. Mainittakoon, että kerrotaan Oraslehdon löydön yhteydessä ojan varrelta löytyneen palaneita kiviä.

Luokitusehdotus

Lähilöytöjä

irtolöytö Oraslehto, Hakala, Mattila, Kytö

Lisätietoja

IRTOLÖYDÖT**1. Karkkila Alimmainen 224 04 0001****PERUSTIEDOT**

Mj-tyyppi löytöpaikat - kätköt
 Ajoitus kivikautinen
 Rauhoitusluokka
 Lukumäärä 1
 Peruskartta 2042 04 KARKKILA
 Koordinaatit 6713649/3346362, z= 57 m mpy
 Koordinaattiselite inventoinnin GPS-mittaus arvioidulta löytöpaikalta, löytäjän poika opasti

Maastomerkinä
 Pinta-ala
 Etäisyystieto 3,5 km Karkkilan kirkolta etelään

OMISTAJATIEDOT

Alue/rekisterikylä Alimmainen/Järvenpää
 Tila 224-403
 Omistaja Pekka Vikberg
 Osoite Koivistontie 169
 Lisätietoja maanomistaja oppaana
 Huom! Alimmaisten alueella on useiden kylien takamaita, varsinainen kyläkeskus on aivan toisaalla, rekisterikylän nimi voi olla hieman harhaanjohtava.

ARKISTOTIEDOT

Aikaisemmat tutkimukset ja löydöt Timo Jussila inventointi 1984 (nro 12)
 v. 1946 kolme kourutaltoa Karkkilan museon nrot 4,5,6

INVENTOINTI

Aika Johanna Seppä 2.10.2003
 Löydöt -
 Karttaotteet peruskartta 2042 04 KARKKILA 1:20 000, s. 103
 Kuvat f 128244, dia 51540

KOHDEKUVAUS

Kolme kourutaltoa, löytänyt maanviljelijä Toivo Vikberg n. v. 1946. Yksi taltoista on löytynyt tien vierestä sähköpylvästä kaivettaessa , kaksi viereisestä pellostä.

TUTKIMUSKERTOMUS**Sijainti ja maasto**

Löytöpaikka sijaitsee Karjaan- eli Vanjoen ja Karkkila-Vihti maantien (11201) länsipuolella Koivistontien varressa. Paikka on ympäristöstään selvästi erottuvan korkean mäen pohjoisreunaa. Mäki on metsäinen ja sillä sijaitsee Koiviston tila (Koivistontie 169). Löytöpaikka sijaitsee metsän reunassa n. 100 m tilan päärakennuksesta pohjoiseen Mäensyrjän taloon vievän tienristeyksen eteläreunassa. Mäen pohjois- ja länsipuolella on kumpuilevaa aukeaa peltolaaksoa.

Kohteen kuvaus

Paikalta on löydetty sähkötolpan juurelta ojaa kaivettaessa kourutaltoa, porfyryä, litteä ja leveää. Esineessä on näkyvissä lovi lapioiskun jäljiltä. Aivan Koivistontien toiselta puolen, em. löytöpaikasta länteen on löytynyt pellostä kaksi käyräselkäistä kourutaltoa, joista toinen diabaasia ja toinen (uraliitti)porfyryä. Esineet ovat Karkkilan museon kokoelmissa.

Inventoinnissa oppaana oli löytäjän poika Pekka Vikberg. Hän osoitti suurin piirtein muistamansa löytöpaikan, joka mitattiin GPS-paikantimella. Mäensyrjän taloon vievää tietä oli parannettu, siihen oli tuotu hiekkaa ja ojaa oli levennetty. Maaperä ojan penkoissa ja pelloissa oli puhdasta harmaata hiesua. Mitään esihistoriallista ei ollut näkyvissä löytöpaikkojen läheisyydessä. Tien länsipuolinen pelto kasvoi apilaa, eikä mitään havaintoja voitu tehdä. Mäen pohjoisreunan peltorinteet ovat aika jyrkät ja löytöpaikka on suhteellisen korkealla. Myös alempana laaksossa on hyvää maastoa, mutta inventoinnin aikaan kyntämättä (katso myös Puromaa).

Luokitusehdotus**Lähilöytöjä**

Puromaa 1000 00 0010

Lisätietoja

2. Karkkila Puromaa 1000 00 0010

PERUSTIEDOT

Mj-tyyppi löytöpaikat - irtolöytöpaikat
 Ajoitus kivikautinen
 Rauhoitusluokka
 Lukumäärä 1
 Peruskartta 2042 04 KARKKILA
 Koordinaatit 6713597/3346821, z= 40 m mpy
 Koordinaattiselite inventoinnin GPS-mittaus kartasta arvioidusta löytöpaikasta
 Maastomerkintä
 Pinta-ala tuntematon
 Etäisyystieto 3,4 km Karkkilan kirkolta etelään

OMISTAJATIEDOT

Alue/rekisterikylä Nyhkälä
 Tila 224-405-
 Omistaja
 Osoite
 Lisätietoja maanomistajaa ei tavattu

ARKISTOTIEDOT

Aikaisemmat tutkimukset ja löydöt Timo Jussila inventointi 1984 (nro 17)
 KM 22659:1-2

INVENTOINTI

Aika Johanna Seppä 2.10.2003
 Löydöt -
 Karttaotteet peruskartta 2042 04 KARKKILA 1:20 000, s. 104
 Kuvat f 128245, dia 51541

KOHDEKUVAUS

Kvartsiesineen ja -iskoksen KM 22659:1-2 löytöpaikka pellossa.

TUTKIMUSKERTOMUS

Sijainti ja maasto Löytöpaikka sijaitsee Karjaan- eli Vanjoen ja Karkkila-Vihti maantien (11201) länsipuolella Alimmaisissa. Paikka on entistä merenlahden rantatörmää, nykyisin Löylymaanojan länsirantaa. Ympäristö on avointa kumpuilevaa peltolaaksoa.

Kohteen kuvaus

Inventoinnissa ei saatu lisätietoa löytöpaikasta, koska pelto oli yhä sängellä. Rinne laskee loivasti itään Koiviston mäeltä kohti ojaa ja Karjaanjokea. Löytöpaikan kohdalla sähkölinjat risteävät. Kyntämättömän pellon pinnasta voitiin nähdä vain, että maaperä on törmällä hiekkainen, mutta mitään esihistoriallista ei ollut näkyvissä. Löytöalueen laajuudesta tai mahdollisesta asuinpaikasta ei saatu mitään todisteita.

Luokitusehdotus**Lähilöytöjä**

Alimmainen 224 04 0001 kätkö

Lisätietoja

3. Karkkila Lehtokari 1000 00 0011

PERUSTIEDOT

Mj-tyyppi	löytöpaikat - irtolöytöpaikat
Ajoitus	kivikautinen
Rauhoitusluokka	
Lukumäärä	1
Peruskartta	2042 04 KARKKILA
Koordinaatit	6714673/3348666, z= 82 m mpy
Koordinaattiselite	ei GPS-mittausta
Maastomerkinä	
Pinta-ala	
Etäisyystieto	2,8 km Karkkilan kirkolta kaakkoon

OMISTAJATIEDOT

Alue/rekisterikylä	Ahmoo
Tila	224-401-
Omistaja	
Osoite	
Lisätietoja	maanomistajaa ei tavattu

ARKISTOTIEDOT

Aikaisemmat tutkimukset ja löydöt	Timo Jussila inventointi 1984 (nro 11) irtolöytö poikkikirves Karkkilan museon nro 7
-----------------------------------	---

INVENTOINTI

Aika	Johanna Seppä 3.10. ja 14.10.2003
Löydöt	-
Karttaotteet	peruskartta 2042 04 KARKKILA 1:20 000, s. 105
Kuvat	-

KOHDEKUVAUS

irtolöytö, poikkikirves?, löytänyt maanviljelijä Kalle Nikander Lehtokarin tilan maalta peltoa muokatessaan v. 1957, läheltä Rapakojaa, n. 50-100 m rantatörmästä ja 50 m päästä navetasta. Huom! lappuluettelossa lukee primitiivinen tasatalta.

TUTKIMUSKERTOMUS**Sijainti ja maasto**

Löytöpaikka sijaitsee Karjaanjoen itäpuolella pienen Rapakojen/Maijanojan luoteistörmällä. Paikka sijaitsee 500 m Helsinki-Pori maantiestä (Vt2) ja ABC-huoltamosta etelään Seppäläntien varressa Lehtokarin tilan maalla. Ympäristössä on hiekkaisia metsämäkiä ja pienehköjä peltoaukeita ojan rannoilla.

Kohteen kuvaus

Inventoinnissa ei vierailtu Lehtokarin talossa, koska löytöpaikasta oli hyvä kuvaus ja havaittiin sen olevan lehmälaitumena. Viereisellä Seppälän tilalla sen sijaan suoritettiin pintapoimintaa. Samalta peltoaukealta on kaksi muutakin kiviesinelöytöä n. 200 m lännen suuntaan. Katso Seppälä 1 ja 2. Esine on Karkkilan museon kokoelmissa.

Luokitusehdotus**Lähilöytöjä**

irtolöytöjä Seppälä 1 (1000 00 0012) ja Seppälä 2 (1000 00 0013)

Lisätietoja

4. Karkkila Seppälä 1 1000 00 0012

PERUSTIEDOT

Mj-tyyppi löytöpaikat - irtolöytöpaikat
 Ajoitus kivikautinen
 Rauhoitusluokka
 Lukumäärä 1
 Peruskartta 2042 04 KARKKILA
 Koordinaatit 6714604/3348873, z= 80 m mpy
 Koordinaattiselite ei GPS-mittausta
 Maastomerkitä
 Pinta-ala
 Etäisyystieto 2,8 km Karkkilan kirkolta kaakkoon

OMISTAJATIEDOT

Alue/rekisterikylä Ahmoo
 Tila 224-401-
 Omistaja
 Osoite
 Lisätietoja maanomistaja tavattiin

ARKISTOTIEDOT

Aikaisemmat tutkimukset ja löydöt Timo Jussila inventointi 1984 (nro 10)
 tasatalta Karkkilan museo nro ?

INVENTOINTI

Aika Johanna Seppä 3.10. ja 14.10.2003
 Löydöt -
 Karttaotteet peruskartta 2042 04 KARKKILA 1:20 000, s. 106
 Kuvat f 128259-128260

KOHDEKUVAUS

irtolöytö, tasatalta? löytänyt pienvilj. Herman Nikander Seppälän tilan maalta, Rapakojan rantatörmältä kesällä 1948. Huom! lappuluettelossa lukee kourutalalta.

TUTKIMUSKERTOMUS**Sijainti ja maasto**

Löytöpaikka sijaitsee Karjaanjoen itäpuolella pienen Rapakjoen/Maijanojan luoteistörmällä. Paikka sijaitsee 400 m Helsinki-Pori maantiestä (Vt2) ja ABC-huoltamosta etelään Seppäläntien varressa Seppälän tilan maalla. Ympäristössä on hiekkaisia metsämäkiä ja pienehköjä peltoaukeita ojan rannoilla.

Kohteen kuvaus

Esineen löytöpaikka sijaitsee aivan Rapakjoen rantatörmällä. Tämä osa pellostä oli kesannolla. Löytöpaikan ympäristössä suoritettiin pintapöimintää Seppälän talon kaakkoispuolisella rantapellolla ja itäpuolisella metsämäellä. Pelto oli vasta kynnetty ja sateen kastelema, mutta mitään esihistoriallista ei havaittu. Pellossa oli runsaasti hiiltä, sekä jonkin verran resenttiä lasia ja tiiltä. Ojan rantatörmä pellon koillisosassa oli lupaavan hiekkainen. Talon itäpuoliselta metsämäeltä oli hakattu metsää ja maa oli aurattu. Maaperä oli puhdasta kivistä hiekkaa. Jussila oli inventoinnissaan koekuopittanutkin aluetta. Vaikka maasto on asuinpaikaksi sopiva, sellaisesta ei ole toistaiseksi mitään merkkejä.

Samalta peltoalueelta on kaksi muuta kiviesinelöytöä: Lehtokari ja Seppälä 2.

Luokitusehdotus

Lähiöytöjä

irtolöydöt Lehtokari ja Seppälä 2

Lisätietoja

5. Karkkila Seppälä 2 1000 00 0013

PERUSTIEDOT

Mj-tyyppi löytöpaikat - irtolöytöpaikat
 Ajoitus kivikautinen
 Rauhoitusluokka
 Lukumäärä 1
 Peruskartta 2042 04 KARKKILA
 Koordinaatit 6714758/3348790, z = 80 m mpy
 Koordinaattiselite ei GPS-mittausta
 Maastomerkinä
 Pinta-ala
 Etäisyystieto 2,8 km Karkkilan kirkolta kaakkoon

OMISTAJATIEDOT

Alue/rekisterikylä Ahmoo
 Tila 224-401-
 Omistaja
 Osoite
 Lisätietoja maanomistaja tavattiin

ARKISTOTIEDOT

Aikaisemmat tutkimukset ja löydöt Timo Jussila inventointi 1984 (nro 9)
 KM 22656:1 poikkikirves

INVENTOINTI

Aika Johanna Seppä 3.10. ja 14.10.2003
 Löydöt -
 Karttaotteet peruskartta 2042 04 KARKKILA 1:20 000, s. 107
 Kuvat f 128259-128260

KOHDEKUVAUS

irtolöytö, poikkikirves, löytänyt Seppälän talon poika Mika Nikander talon kaakkoispuoliselta pellolta. Huom! löytöluettelossa löytöpaikan nimenä Seppälä 1, muinaisjäännösrekisterissä kuitenkin Seppälä 2.

TUTKIMUSKERTOMUS**Sijainti ja maasto**

Löytöpaikka sijaitsee Karjaanjoen itäpuolella pienen Rapakjoen/Maijanojan luoteistörmällä. Paikka sijaitsee 400 m Helsinki-Pori maantiestä (Vt2) ja ABC-huoltamosta etelään Seppäläntien varressa Seppälän tilan maalla. Ympäristössä on hiekkaisia metsämäkiä ja pienehköjä peltoaukeita ojan rannoilla.

Kohteen kuvaus

Kiviesineen tarkka löytöpaikka tai löytöaika ei ole tiedossa (1984 ilmoitettu "useita vuosia sitten"). Löytöpaikan ympäristössä suoritettiin pintapoimintaa Seppälän talon kaakkoispuolisella rantapellolla ja itäpuolisella metsämäellä. Pelto oli vasta kynnetty ja sateen kastelema, mutta mitään esihistoriallista ei havaittu. Pellossa oli runsaasti hiiltä, sekä jonkin verran resenttiä lasia ja tiiltä. Ojan rantatörmä pellon koillisosassa oli lupaavan hiekkainen. Talon itäpuoliselta metsämäeltä oli hakattu metsää ja maa oli aurattu. Maaperä oli puhdasta kivistä hiekkaa. Jussila oli inventoinnissaan koekuopittanutkin aluetta. Vaikka maasto on asuinpaikaksi sopiva, sellaisesta ei ole toistaiseksi mitään merkkejä.

Samalta peltoalueelta on kaksi muuta kiviesinelöytöä: Lehtokari ja Seppälä 1.

Luokitusehdotus

Lähilöytöjä

irtolöydöt Lehtokari 1000 00 0011, Seppälä 1 (1000 00 0012)

Lisätietoja

6. Karkkila Ala-Manni

PERUSTIEDOT

Mj-tyyppi	löytöpaikat - irtolöytöpaikat
Ajoitus	kivikautinen
Rauhoitusluokka	
Lukumäärä	1
Peruskartta	2042 04 KARKKILA
Koordinaatit	6721820/3354840
Koordinaattiselite	tarkempi löytöpaikka tuntematon, Mannin talon koordinaatit, ei GPS-mittausta
Maastomerkinä	
Pinta-ala	
Etäisyystieto	9 km Karkkilan kirkolta koilliseen

OMISTAJATIEDOT

Alue/rekisterikylä	Vaskijärvi
Tila	224-411-
Omistaja	
Osoite	Läyliäistentie 848
Lisätietoja	maanomistaja tavattiin

ARKISTOTIEDOT

Aikaisemmat tutkimukset ja löydöt	1859 irtolöytö KM 331 kivikirves
-----------------------------------	----------------------------------

INVENTOINTI

Aika	Johanna Seppä 7.10.2003
Löydöt	-
Karttaotteet	peruskartta 2042 04 KARKKILA 1:20 000, s. 108
Kuvat	-

KOHDEKUVAUS

Yxe af kiselskiffer, funnen å Ala-Manni hemman i Vaskijärvi by af Wichtis.

TUTKIMUSKERTOMUS**Sijainti ja maasto**

Vaskijärven kylä sijaitsee Koillis-Karkkilassa Vaskijärven pohjoisrannalla. Mannin talo sijaitsee ainoana talona vanhan kyläkeskuksen paikalla. Talon ympäristö on aukeaa peltoa.

Kohteen kuvaus

Mannin talossa kerrottiin, että Ala-Manni on sijainnut samoilla sijoilla kuin Mannin talo nykyään. Näin vanhasta löydöstä ei tietenkään ollut mitään tietoa, eikä muuta ollut löytynyt myöhemminkään. Koska tarkemmasta löytöpaikasta ei ollut tietoa, pintapoisesti Vaskijärven kylällä auki kynnetyjä peltoja.

Mannin talon eteläpuolella on matala hiekkainen törmä, löytöinä vain resenttiä materiaalia. Karkkila-Läyliäinen tien (134) itäpuolella ja Vartiamäen lounaiskärjen jatkeena on pitkulainen harjanne, joka oli myös hyvin hiekkaista peltoa ojan varressa, mutta sieltäkin löytyi vain uudempia löytöjä, mm. liitupiipun varsia.

Luokitusehdotus**Lähilöytöjä**

irtolöytö Vaskijärven kylä

Lisätietoja

7. Karkkila Siikala Mattila

PERUSTIEDOT

Mj-tyyppi	löytöpaikat - irtolöytöpaikat
Ajoitus	kivikautinen
Rauhoitusluokka	
Lukumäärä	1
Peruskartta	2042 04 KARKKILA
Koordinaatit	
Koordinaattiselite	tarkka löytöpaikka tuntematon
Maastomerkintä	
Pinta-ala	
Etäisyystieto	n. 4,5 km Karkkilan kirkolta pohjoiseen

OMISTAJATIEDOT

Alue/rekisterikylä	Siikala
Tila	224-407
Omistaja	
Osoite	
Lisätietoja	

ARKISTOTIEDOT

Aikaisemmat tutkimukset ja löydöt	1883 irtolöytö KM 2203:726 kourutaltan teräpuoli
-----------------------------------	--

INVENTOINTI

Aika	ei tarkastettu
Löydöt	-
Karttaotteet	-
Kuvat	-

KOHDEKUVAUS

Siikalan kylästä Mattilan maalta pellostä löytyi.

TUTKIMUSKERTOMUS

Sijainti ja maasto
Siikalan kylä sijaitsee Saavajoen varrella Siikalankosken ja kuivatun Siikalanjärven paikkeilla. Mattilan talo on kylän vanhimpia, välillä se on kuulunut Alestaloon. Tarkempaa tietoa Mattilan sijainnista ei saatu. Siikalan kylän alue on hiekkaisen mäkien reunustamaa jokilaaksoa.

Kohteen kuvaus

Siikalan kylällä ei juurikaan pintapoimittu. Pellot olivat suureksi osaksi kyntämättä tai laitumena. Siikalan kylältä tunnetaan myös muita irtolöytöjä.

Luokitusehdotus**Lähilöytöjä**

irtolöydöt Alestalo, Navämäki, Visa

Lisätietoja

Päivi Mikola 1994: Karkkilan vanha rakennuskulttuuri s. 112-114

8. Karkkila Siikala Visa

PERUSTIEDOT

Mj-tyyppi	löytöpaikat - irtolöytöpaikat
Ajoitus	kivikautinen
Rauhoitusluokka	
Lukumäärä	1
Peruskartta	2042 04 KARKKILA
Koordinaatit	6723080/3347900
Koordinaattiselite	tarkka löytöpaikka tuntematon, Visan talon koordinaatit, ei GPS-mittausta
Maastomerkintä	
Pinta-ala	
Etäisyystieto	6 km Karkkilan kirkolta pohjoiseen

OMISTAJATIEDOT

Alue/rekisterikylä	Siikala
Tila	224-407-
Omistaja	
Osoite	
Lisätietoja	maanomistaja tavattiin

ARKISTOTIEDOT

Aikaisemmat tutkimukset ja löydöt	1883 irtolöytö KM 2203:727 kiviaseen katkelma
-----------------------------------	---

INVENTOINTI

Aika	Johanna Seppä 15.10.2003
Löydöt	-
Karttaotteet	peruskartta 2042 04 KARKKILA 1:20 000, s. 109
Kuvat	-

KOHDEKUVAUS

Siikalan kylästä Visan talosta metsästä löytyy.

TUTKIMUSKERTOMUS

Sijainti ja maasto
Siikalan kylä sijaitsee Saavajoen varrella Siikalankosken ja kuivatun Siikalanjärven paikkeilla. Visan talo sijaitsee nykyisin n. 1 km Siikalanjärvestä pohjoiseen Karkkila-Pilpala tien (11225) varressa. Tien länsipuolella on peltoa ja itäpuolella metsämaata. Pellot laskevat länteen kohti Saavajokea.

Kohteen kuvaus
Visan talossa ei löytöä muistettu, joten tarkempi löytöpaikka jäi selvittämättä.

Luokitusehdotus

Lähilöytöjä
irtolöydöt Mattila, Alestalo, Navamäki

Lisätietoja

9. Karkkila Suutari

PERUSTIEDOT

Mj-tyyppi	löytöpaikat - irtolöytöpaikat
Ajoitus	kivikautinen
Rauhoitusluokka	
Lukumäärä	1
Peruskartta	2042 04 KARKKILA
Koordinaatit	
Koordinaattiselite	tarkka löytöpaikka tuntematon
Maastomerkintä	
Pinta-ala	
Etäisyystieto	n. 1,8 km Karkkilan kirkolta pohjoisluoteeseen

OMISTAJATIEDOT

Alue/rekisterikylä	Tuorila
Tila	224-408-
Omistaja	
Osoite	
Lisätietoja	maanomistajaa ei tavattu

ARKISTOTIEDOT

Aikaisemmat tutkimukset ja löydöt	1883 irtolöytö KM 2203:728 kivikirves
-----------------------------------	---------------------------------------

INVENTOINTI

Aika	ei tarkastettu
Löydöt	-
Karttaotteet	-
Kuvat	-

KOHDEKUVAUS

Tuorilan kylästä Suutarin talosta pellolta löytyy.

TUTKIMUSKERTOMUS

Sijainti ja maasto
Tuorilan vanha kyläkeskus on sijainnut Pyhäjärven koillisrannalla, siellä sijaitsi Suutarin talokin. Nykyisin kyläkeskus on täysin hävinnyt. Alueella on enää vähän peltoa, lähinnä Saavajoen laaksossa.

Kohteen kuvaus

Alueella ei ollut juurikaan avointa maastoa pintapoimittavaksi. Pyhäjärven koillisrannan peltoja tarkasteltiin. Niillä sijaitseekin Märsyn asuinpaikka ja kvartseja oli näkyvissä. Asuinpaikkoja tunnetaan myös Pyhäjärven luoteis- ja länsirannalta. Tuorilan kylältä on löytynyt useita irtolöytöjä. Suutarin talon paikkaa ei etsitty, kivikirveen löytöpaikka on tuntematon.

Luokitusehdotus

Lähilöytöjä

asuinpaikka Märsy 224 01 0002, irtolöydöt Jussila, Mikkola

Lisätietoja

Päivi Mikola 1994: Karkkilan vanha rakennuskulttuuri, s. 119-121

10. Karkkila Takko

PERUSTIEDOT

Mj-tyyppi	löytöpaikat - irtolöytöpaikat
Ajoitus	kivikautinen
Rauhoitusluokka	
Lukumäärä	1
Peruskartta	2042 04 KARKKILA
Koordinaatit	6716880/3346800
Koordinaattiselite	tarkka löytöpaikka tuntematon, kartasta arvioitu Takon talon sijainti, ei GPS-mittausta
Maastomerkintä	
Pinta-ala	
Etäisyystieto	300 m Karkkilan kirkosta länsilounaaseen

OMISTAJATIEDOT

Alue/rekisterikylä	224-405-
Tila	
Omistaja	
Osoite	Takkointie
Lisätietoja	maanomistajaa ei tavattu

ARKISTOTIEDOT

Aikaisemmat tutkimukset ja löydöt	1883 irtolöytö KM 2203:729 tasatalta
-----------------------------------	--------------------------------------

INVENTOINTI

Aika	Johanna Seppä 30.9.2003
Löydöt	-
Karttaotteet	peruskartta 2042 04 KARKKILA 1:20 000, s. 110
Kuvat	-

KOHDEKUVAUS

Nyhkälän kylästä Takon talosta pellostä löytyy.

TUTKIMUSKERTOMUS

Sijainti ja maasto
Nyhkälän kylä on nykyistä Karkkilan kaupungin keskustaa Karjaanjoen varressa Pyhäjärven kaakkoiskulmalla. Takon talo on jäänyt rautatiekuilun (purettu) ja Takkointien väliin.

Kohteen kuvaus

Alue on lähes kokonaan rakennettua. Högforsin (kaupungintalon) pohjoispuolella on pieni rantapelto, jota pintapöimittiin. Hiekkaisilta joenrantatörmiltä ei löytynyt mitään. Kiviesineen tarkka löytöpaikka on tuntematon.

Luokitusehdotus**Lähilöytöjä**

irtolöytö Högfors

Lisätietoja

Päivi Mikola 1994: Karkkilan vanha rakennuskulttuuri, s. 89

11. Karkkila Wiik

PERUSTIEDOT

Mj-tyyppi	löytöpaikat - irtolöytöpaikat
Ajoitus	kivikautinen
Rauhoitusluokka	
Lukumäärä	1
Peruskartta	2042 01 KARISJÄRVI
Koordinaatit	
Koordinaattiselite	tarkka löytöpaikka tuntematon
Maastomerkintä	
Pinta-ala	
Etäisyystieto	n. 2,5 km Karkkilan kirkolta luoteeseen

OMISTAJATIEDOT

Alue/rekisterikylä	Järvenpää
Tila	224-403-
Omistaja	
Osoite	
Lisätietoja	

ARKISTOTIEDOT

Aikaisemmat tutkimukset ja löydöt	1883 irtolöytö KM 2218:69 tasatalta
-----------------------------------	-------------------------------------

INVENTOINTI

Aika	ei tarkastettu
Löydöt	-
Karttaotteet	-
Kuvat	-

KOHDEKUVAUS

Saatu Tarassoffilta, joka oli sen saanut eläkemies Fredr. Wiikiltä Järvenpään kylästä.

TUTKIMUSKERTOMUS

Sijainti ja maasto Järvenpään kylä sijaitsee Pyhäjärven luoteispuolella.

Kohteen kuvaus Esineen tarkempi löytöpaikka ei ole tiedossa, eikä se inventoinnin aikaan selvinnyt. Järvenpään kylästä tunnetaan useita irtolöytöjä ja asuinpaikkoja.

Luokitusehdotus

Lähilöytöjä Asuinpaikka Vuorensyrjä 224 01 0004, irtolöydöt Manni, Markkula

Lisätietoja

12. Karkkila Anttila

PERUSTIEDOT

Mj-tyyppi löytöpaikat - irtolöytöpaikat
 Ajoitus kivikautinen
 Rauhoitusluokka
 Lukumäärä 1
 Peruskartta 2042 04 KARKKILA
 Koordinaatit 6715520/3350820
 Koordinaattiselite tarkka löytöpaikka tuntematon, Anttilan talon sijainti, ei GPS-mittausta

Maastomerkinä
 Pinta-ala
 Etäisyystieto 4 km Karkkilan kirkolta itäkaakkoon

OMISTAJATIEDOT

Alue/rekisterikylä Ahmoo
 Tila 224-401-
 Omistaja
 Osoite
 Lisätietoja tavattiin vanha emäntä

ARKISTOTIEDOT

Aikaisemmat tutkimukset ja löydöt 1867 irtolöytö KM 2218:75 kourutalalta

INVENTOINTI

Aika Johanna Seppä 3.10.2003
 Löydöt -
 Karttaotteet peruskartta 2042 04 KARKKILA 1:20 000, s. 111
 Kuvat f 128247, dia 51543

KOHDEKUVAUS

Saatu Ahmon kylän Anttilan talosta, jossa se alkujaan oli löydetty erään muinoin hävitetyn tuparakennuksen multapenkistä ja sitten, vähintään 200 vuotta suvussa säilytetty.

TUTKIMUSKERTOMUS

Sijainti ja maasto Ahmoon kylä kuuluu Karkkilan taajama-alueeseen, se sijaitsee keskustasta 2,5 km itään muinaisen merenlahden molemmin puolin. Laakson pohjalla virtaa Rapakjokeen laskeva oja, jota pellot reunustavat.

Kohteen kuvaus

Löydöstä kyseltiin Anttilan talosta, mutta tarkkaan ei enää asiaa muistettu. Talon lounaispuolista alas lounaaseen laskevaa peltorinnettä pintapoimittiin. Pelto oli kynnetty, hiekkainen ja löydötön. Myöskään Anttilan talosta n. 400 m pohjoiseen Pyymäen itäpuolisilta peltorinteiltä ei löytynyt mitään. Aivan Ahmon kylältä ei ole muita löytöjä, muut kylän irtolöydöt ovat selvästi etelämpää.

Luokitusehdotus

Lähilöytöjä irtolöytö Latomäki

Lisätietoja

13. Karkkila Högfors

PERUSTIEDOT

Mj-tyyppi	löytöpaikat - irtolöytöpaikat
Ajoitus	kivikautinen
Rauhoitusluokka	
Lukumäärä	2
Peruskartta	2042 04 KARKKILA
Koordinaatit	
Koordinaattiselite	tarkka löytöpaikka tuntematon
Maastomerkintä	
Pinta-ala	
Etäisyystieto	n. 600 m Karkkilan kirkolta länsilounaaseen

OMISTAJATIEDOT

Alue/rekisterikylä	Nyhkälä ja Vattola
Tila	224-405-
Omistaja	
Osoite	
Lisätietoja	

ARKISTOTIEDOT

Aikaisemmat tutkimukset ja löydöt	1868 irtolöydöt KM 2218:85 tasatalta ja 2218:86 oikokirves
-----------------------------------	--

INVENTOINTI

Aika	Johanna Seppä 30.9.2003
Löydöt	-
Karttaotteet	-
Kuvat	-

KOHDEKUVAUS

KM 2218:85 saatu leski Henrika Ahlgrenilta Högforsin tehtaalta, jossa se kuuluu löydetyn kuusen juuresta metsästä.

KM 2218:86 saatu mylläri Fredr. Kaukelinilta, joka kuuluu löytäneen sen myllynsä navasta Högforsin tehtaalta, luultavastikin jonkin taikauskoisen unohtamana.

TUTKIMUSKERTOMUS

Sijainti ja maasto

Högforsin tehtaot sijaitsevat Karkkilan keskustassa Pyhäjärven eteläpuolella Karjaanjoen varressa. Alue on täyteen rakennettua. Tehtaiden pohjoispuolella joen molemmin puolin on muutamia pieniä peltoja. Joessa kulkee Nyhkälän ja Vattolan kylien raja.

Kohteen kuvaus

Esineiden tarkka löytöpaikka ei ole tiedossa. Pyhäjärvestä lähtevän Karjaanjoen suu on kuitenkin otollista löytöaluetta, joten tehdasalueen ympäristössä olevia peltoja pintapoisesti.

Joen itärannalla kaupungintalon pohjoispuolella oleva pelto oli hiekkainen ja löydötön. Joen länsirannalla tehdasmuseon ja vanhan paloaseman välillä oli pieni peltotilkku, josta löytyi runsaasti kaikenlaista resenttiä materiaalia ja yksi hyvälaatuinen kvartsi (ei otettu talteen). Pyhäjärven etelärannalla uimarannan vieressä sijaitseva pelto ei ollut kynnetty, silti siinä erottui runsaasti lasittunutta kuonaa.

Luokitusehdotus

Lähiöytöjä

irtolöydöt Takko, Eskola

Lisätietoja

14. Karkkila Vaskijärvi

PERUSTIEDOT

Mj-tyyppi	löytöpaikat - irtolöytöpaikat
Ajoitus	kivikautinen
Rauhoitusluokka	
Lukumäärä	1
Peruskartta	2042 04 KARKKILA?
Koordinaatit	
Koordinaattiselite	tarkka löytöpaikka tuntematon
Maastomerkintä	
Pinta-ala	
Etäisyystieto	n. 9 km Karkkilan kirkolta koilliseen

OMISTAJATIEDOT

Alue/rekisterikylä	Vaskijärvi
Tila	224-411-
Omistaja	
Osoite	
Lisätietoja	

ARKISTOTIEDOT

Aikaisemmat tutkimukset ja löydöt	1868 irtolöytö KM 2218:93 kourutaltoa
-----------------------------------	---------------------------------------

INVENTOINTI

Aika	Johanna Seppä 7.10.2003
Löydöt	-
Karttaotteet	-
Kuvat	-

KOHDEKUVAUS

Saatu Otto Makuskinilta, joka oli sen saanut eräästä Vaskijärven kylään kuuluvasta torpasta.

TUTKIMUSKERTOMUS

Sijainti ja maasto
Vaskijärven kylä sijaitsee Koillis-Karkkilassa Vaskijärven pohjoisrannalla. Kylän ympäristö on peltoa.

Kohteen kuvaus

Esineen tarkka löytöpaikka on tuntematon. Vaskijärven ympäristöä tarkasteltiin lisälöytöjen toivossa. Kylän alueelta järven pohjoisrannalta ei löytynyt mitään, toisaalta peltoja oli vasta vähän kynnettynä. Järven itäranta (Naskinnokka) oli alavaa ja kosteaa. Vanhastaan tunnettujen irtolöytöjen lisäksi ei merkkejä esihistoriallisesta asutuksesta löydetty.

Luokitusehdotus**Lähilöytöjä**

irtolöytö Ala-Manni

Lisätietoja

15. Karkkila Nyhkälä

PERUSTIEDOT

Mj-tyyppi	löytöpaikat - irtolöytöpaikat
Ajoitus	kivikautinen
Rauhoitusluokka	
Lukumäärä	1
Peruskartta	2042 04 KARKKILA
Koordinaatit	
Koordinaattiselite	tarkka löytöpaikka tuntematon
Maastomerkintä	
Pinta-ala	
Etäisyystieto	

OMISTAJATIEDOT

Alue/rekisterikylä	Nyhkälä
Tila	224-405-
Omistaja	
Osoite	
Lisätietoja	

ARKISTOTIEDOT

Aikaisemmat tutkimukset ja löydöt	1889 irtolöytö KM 2346:63 oikokirves
-----------------------------------	--------------------------------------

INVENTOINTI

Aika	ei tarkastettu
Löydöt	-
Karttaotteet	-
Kuvat	-

KOHDEKUVAUS

Löytynyt Nyhkälän kylästä.

TUTKIMUSKERTOMUS

Sijainti ja maasto	Nyhkälän kylän alue on Karkkilan keskustaa.
--------------------	---

Kohteen kuvaus	Alue on täyteen rakennettua, ei mahdollisuutta paikallistaa löytöpaikkaa.
----------------	---

Luokitusehdotus

Lähilöytöjä	irtolöydöt Takko, Högfors
-------------	---------------------------

Lisätietoja

16. Karkkila Tuorila

PERUSTIEDOT

Mj-tyyppi löytöpaikat - irtolöytöpaikat
Ajoitus kivikautinen
Rauhoitusluokka
Lukumäärä 2
Peruskartta 2042 04 KARKKILA
Koordinaatit
Koordinaattiselite tarkka löytöpaikka tuntematon
Maastomerkintä
Pinta-ala
Etäisyystieto

OMISTAJATIEDOT

Alue/rekisterikylä Tuorila
Tila 224-408-
Omistaja
Osoite
Lisätietoja

ARKISTOTIEDOT

Aikaisemmat tutkimukset ja löydöt 1889 irtolöytö KM 2346:64 oikokirveen teräpuoli
irtolöytö KM 2346:65 oikokirves

INVENTOINTI

Aika Johanna Seppä 30.9.2003
Löydöt -
Karttaotteet -
Kuvat -

KOHDEKUVAUS

Molemmat löytyneet Tuorilan kylästä, ei muita löytötietoja.

TUTKIMUSKERTOMUS**Sijainti ja maasto**

Tuorilan vanha kyläkeskus on sijainnut Pyhäjärven koillisrannalla. Nykyisin kyläkeskus on täysin hävinnyt. Alueella on enää vähän peltoa , lähinnä Saavajoen laaksossa

Kohteen kuvaus

Alueella ei ollut juurikaan avointa maastoa pintapöimittäväksi. Pyhäjärven koillisrannan peltoja tarkasteltiin. Niillä sijaitseekin Märsyn asuinpaikka ja kvartseja oli näkyvissä. Asuinpaikkoja tunnetaan myös Pyhäjärven luoteis- ja länsirannalta. Tuorilan kylältä on löytynyt useita irtolöytöjä.

Luokitusehdotus**Lähilöytöjä**

asuinpaikka Märsy 224 01 0002, irtolöydöt Jussila, Mikkola

Lisätietoja

17. Karkkila Lepäisenmaa

PERUSTIEDOT

Mj-tyyppi	löytöpaikat - irtolöytöpaikat
Ajoitus	kivikautinen
Rauhoitusluokka	
Lukumäärä	1
Peruskartta	2042 05 PILPALA
Koordinaatit	6724580/3347160
Koordinaattiselite	tarkka löytöpaikka tuntematon, Lepäisenmaan talon sijainti, ei GPS-mittausta
Maastomerkintä	
Pinta-ala	
Etäisyystieto	7,5 km Karkkilan kirkolta pohjoiseen

OMISTAJATIEDOT

Alue/rekisterikylä	Tuorila
Tila	224-408-
Omistaja	
Osoite	Öljymäentie 115
Lisätietoja	maanomistaja tavattiin (katso Navamäki)

ARKISTOTIEDOT

Aikaisemmat tutkimukset ja löydöt	1889 irtolöytö KM 2726:16 tasatalta
-----------------------------------	-------------------------------------

INVENTOINTI

Aika	Johanna Seppä 1.10.2003
Löydöt	-
Karttaotteet	peruskartta 2042 05 PILPALA 1:20 000, s. 112
Kuvat	-

KOHDEKuvaus

saatu Lepäisenmaan talosta

TUTKIMUSKERTOMUS

Sijainti ja maasto
Lepäisenmaan talo sijaitsee Pohjois-Karkkilassa vähän yli kilometrin Saavajoesta ja Lopen rajasta länteen. Talon ympäristössä on lähinnä mäkistä metsämaata ja suhteellisin pieniä peltoalueita jokeen laskevien ojien varsilla.

Kohteen kuvaus
Esineen löytöpaikka ei selvinnyt. Talon asukas ei tiennyt löydöstä mitään, mutta kertoi talon olevan lähes entisellä paikallaan. Peltoja on kuitenkin ollut myös kauempana Saavajoen varrella. Lähipeltoja ei ollut kynnetty.

Luokitusehdotus

Lähilöytöjä
irtolöytö Yli-Nahamaa, röykkiöt Lepäisenmaa 2

Lisätietoja

18. Karkkila Kytö 1000 00 0581

PERUSTIEDOT

Mj-tyyppi	löytöpaikat - irtolöytöpaikat
Ajoitus	kivikautinen
Rauhoitusluokka	
Lukumäärä	2
Peruskartta	2041 06 VIHTI
Koordinaatit	6711320/3352430, z=70 m mpy
Koordinaattiselite	KM 15400 alkeellisen kirveen löytöpaikka, taltan tarkempi löytöpaikka on tuntematon. Ei GPS-mittausta.
Maastomerkintä	
Pinta-ala	
Etäisyystieto	8 km Karkkilan kirkosta kaakkoon

OMISTAJATIEDOT

Alue/rekisterikylä	Ahmoo
Tila	224-401-
Omistaja	Voitto Kytö
Osoite	
Lisätietoja	maanomistaja tavattiin

ARKISTOTIEDOT

Aikaisemmat tutkimukset ja löydöt	1895 irtolöytö KM 3119:1 tasatalta 1957 irtolöytö KM 15400 alkeellinen kirves
-----------------------------------	--

INVENTOINTI

Aika	Johanna Seppä 3.10. ja 14.10.2003
Löydöt	-
Karttaotteet	peruskartta 2041 06 VIHTI 1:20 000, s. 113
Kuvat	-

KOHDEKUVAUS

KM 3119:1 löytänyt A. Silfverberg Ahmoon kylän Kytön talon pellosta. KM 15400 löysi Voitto Kytö Ahmon kylän Kytön talon maalta Kuoppamäen pellosta Vihti-Ahmo maantieltä n. 200 m ja Heikkilän tieltä n. 50 m, perunannostossa.

TUTKIMUSKERTOMUS**Sijainti ja maasto**

Kydön talo sijaitsee Kaakkois-Karkkilassa lähellä Vihdin rajaa Ahmo-Maikkala tien (11263) varressa. Talo itse sijaitsee mäellä, jota peltolaaksot ympäröivät.

Kohteen kuvaus

Tasataltan löytöpaikkaa ei enää pystytty selvittämään. Kytön talolla on ollut peltoja hyvin laajalla alueella. Löytäjä Voitto Kytö osoitti alkeellisen kirveen löytöpaikan (koordinaatit ylh.). Löytöpaikka oli hyvin kivistä peltoa Kytön talon mäen koilliseen ulottuvaa harjannetta. Pellossa oli runsaasti myös tiiltä ja hiiltä. Mitään esihistoriallista ei havaittu. Löytöpaikan kohdalla oli sähkölinja ja muuntajapylväs.

Maanomistaja kertoi muistakin havainnoistaan. Mäelle sahaa tehtäessä löytyi "kuppikivi", josta ilmoitettiin Museovirastoon, mutta sitä ei kukaan tarkastanut. Kivi rapautui myöhemmin olemattomiin. Talon kaakkoispuolisella mäellä pienen noron länsipuolella on "maakumpuja" ja muualla mäellä rakenteita muinaisissa rantakivikoissa. Mäki oli kuitenkin hakkujätteen peitossa ja vesakkona, joten maanomistajan kertomusta ei tarkistettu. Lisäksi kerrottiin, että talon itäpuolista peltolaaksoa on täytetty kuutisen metriä ja toisaalta reunoilta viety maata

muualle. Löytöpaikka sijoittuu samaan pohjoiseen suuntautuvaan muinaiseen merenlahteen kuin Mattilan ja Oraslehdon löytöpaikat.

Luokitusehdotus

Lähilöytöjä

irtolöydöt Mattila, Oraslehto

Lisätietoja

19. Karkkila Suni

PERUSTIEDOT

Mj-tyyppi löytöpaikat - irtolöytöpaikat
 Ajoitus kivikautinen
 Rauhoitusluokka
 Lukumäärä 1
 Peruskartta 2041 06 VIHTI
 Koordinaatit 6711600/3355000
 Koordinaattiselite tarkka löytöpaikka tuntematon, Sunin talon koordinaatit, ei GPS-mittausta

Maastomerkintä
 Pinta-ala
 Etäisyystieto 9,5 km Karkkilan kirkolta kaakkoon

OMISTAJATIEDOT

Alue/rekisterikylä Haavisto
 Tila 224-402-
 Omistaja
 Osoite Olkkalantie 381
 Lisätietoja maanomistajaa ei tavattu

ARKISTOTIEDOT

Aikaisemmat tutkimukset ja löydöt 1899 irtolöytö KM 3737:6 kourutaltoa

INVENTOINTI

Aika Johanna seppä 6.10.2003
 Löydöt -
 Karttaotteet peruskartta 2041 06 VIHTI 1:20 000, s. 114
 Kuvat -

KOHDEKUVAUS

löytynyt Haaviston kylän Sunin talon maalta, uutispeltoa tehdessä, kyntäessä löytänyt G.R. Karlsson, Sunin talon isäntä.

TUTKIMUSKERTOMUS

Sijainti ja maasto Sunin talo sijaitsee Kaakkois-Karkkilassa Vihti-Haavisto tien (1331) varrella n. 300 m Vihdin rajasta. Talo sijaitsee jyrkähkön rinteiden päällä, luoteispuolella on kuivatettu järvi ja muinaisen merenlahden muodostama laakso.

Kohteen kuvaus

Esineen tarkempi löytöpaikka ei selvinnyt. Talon ympärillä olevia pelloja pintapoisuuteen. Luoteispuolella oleva kuivattu järvi erottuu pellossa selvästi mustana soisena alueena. Jyrkästä rinnepellostakaan ei löytynyt mitään, kuten ei myöskään maantien itäpuolella olevista pelloista.

Luokitusehdotus**Lähilöytöjä**

irtolöytö Uusimäki

Lisätietoja

20. Karkkila Navamäki 1000 00 0582

PERUSTIEDOT

Mj-tyyppi löytöpaikat - irtolöytöpaikat
 Ajoitus kivikautinen
 Rauhoitusluokka
 Lukumäärä 1
 Peruskartta 2042 04 KARKKILA
 Koordinaatit 6721200/3347860, z=82 m mpy
 Koordinaattiselite mitattu kartasta maanomistajan arvioimasta paikasta, ei GPS-mittausta

Maastomerkintä
 Pinta-ala
 Etäisyystieto 4,2 km Karkkilan kirkolta pohjoiseen

OMISTAJATIEDOT

Alue/rekisterikylä Siikala
 Tila 224-407-
 Omistaja
 Osoite Navalantie
 Lisätietoja maanomistaja tavattiin

ARKISTOTIEDOT

Aikaisemmat tutkimukset ja löydöt 1899 irtolöytö KM 5500 kourutaltoa

INVENTOINTI

Aika Johanna Seppä 15.10.2003
 Löydöt -
 Karttaotteet peruskartta 2042 04 KARKKILA 1:20 000, s. 115
 Kuvat -

KOHDEKUVAUS

Löydetty Siikalan kylästä Navamäen talon maalta Kuljun suosta ruoppaa vedettäessä pellolle n. 2 m syvyydestä.

TUTKIMUSKERTOMUS**Sijainti ja maasto**

Mäen, vanhalta nimeltään Navamäen talo sijaitsee selvästi ympäristöstään erottuvalla mäenharjanteella Siikalan kylässä Saavajoen itärannalla. Pellot ympäröivät taloa joka puolelta.

Kohteen kuvaus

Maanomistaja osasi paikallistaa löytötiedoissa mainitun Kuljunsuon. Se sijaitsee talosta 300 m luoteeseen aivan Saavajoen rannassa. Paikka on kesannolla olevaa savista rantapeltoa. Koordinaateissa ilmoitetulle paikalle oli rakennettu rantamökki ja rannan puolelle kaivoa kaivettaessa oli löytynyt paksu kerros hiiltä parin metrin syvyydestä. Hiiltä oli vielä varastossa tallellakin. Kiveä sen joukossa ei ollut, vain savea ja runsaasti hiiltä. Vaikea sanoa onko kyseessä esihistoriallinen ilmiö. Rannasta on ruopattu savea pelloille ja syvästä on löytynyt hyvin säilyneitä puunrunkojakin.

Mäen talon eteläpuolisia peltoja ei ollut vielä kynnetty, pohjoispuolella korkeammalla Pajuoiantien varressa oli hiekkaisia peltorinteitä.

Luokitusehdotus**Lähilöytöjä**

irtolöytö Alestalo, röykkiöt Tulimäki 224 01 0001

21. Karkkila Mikkola

PERUSTIEDOT

Mj-tyyppi löytöpaikat - irtolöytöpaikat
 Ajoitus kivikautinen
 Rauhoitusluokka
 Lukumäärä 1
 Peruskartta 2042 07 HIISKULA
 Koordinaatit 6714700/3360180
 Koordinaattiselite tarkka löytöpaikka tuntematon, Mikkolan talon koordinaatit, ei GPS-mittausta

Maastomerkinä
 Pinta-ala
 Etäisyystieto 13 km Karkkilan kirkolta itäkaakkoon

OMISTAJATIEDOT

Alue/rekisterikylä Kuonjoki/Haavisto
 Tila 224-402-
 Omistaja
 Osoite
 Lisätietoja maanomistajaa ei tavattu

ARKISTOTIEDOT

Aikaisemmat tutkimukset ja löydöt 1911 irtolöytö KM 5846:1 kivikirves

INVENTOINTI

Aika Johanna Seppä 7.10.2003
 Löydöt -
 Karttaotteet peruskartta 2042 07 HIISKULA 1:20 000, s. 116
 Kuvat -

KOHDEKUVAUS

Löydetty v. 1902 Haaviston kylän Mikkolan talon Suonpään pellostä kuokittaessa, 3 korttelin syvyydestä saven sisältä mustan suomullan alta, löysi torpari Vihtori Sanström asuva Mikkolan talon Ojalan torpassa.

TUTKIMUSKERTOMUS

Sijainti ja maasto Mikkolan talo sijaitsee aivan Karkkilan kaakkoisrajalla 100 m Vihdin rajalta Karkkila-Helsinki tien (133) varressa. Mikkolan talon länsipuolella on Kuonjokeen laskevaa peltotörmää.

Kohteen kuvaus

Mikkolan talon länsipuolella tarkastettiin lounaaseen viettävää hiekkaista törmää. Pellon keskellä oli erikoinen pieni ja jyrkkäreunainen mäenkumpare. Pellot olivat löydöttömiä. Peruskarttaan on merkitty Ojala n. 1 km Mikkolasta etelään (=Ojalan torppa?). Ojalan pohjoispuolisia peltoja tarkastettiin myös. Peltorinteessä oli paljon hiiltä ja paikoin ylös kynnettyä palanutta maata, mutta vain resentejä löytöjä. Löytötiedoissa mainittua Suonpään peltoa ei pystytty paikallistamaan.

Luokitusehdotus

Lähilöytöjä -

Lisätietoja

22. Karkkila Murto

PERUSTIEDOT

Mj-tyyppi	löytöpaikat - irtolöytöpaikat
Ajoitus	kivikautinen
Rauhoitusluokka	
Lukumäärä	1
Peruskartta	2042 04 KARKKILA
Koordinaatit	6722060/3349150
Koordinaattiselite	tarkka löytöpaikka tuntematon, Murron talon koordinaatit, ei GPS-mittausta
Maastomerkintä	
Pinta-ala	
Etäisyystieto	5,5 km Karkkilan kirkolta pohjoiskoilliseen

OMISTAJATIEDOT

Alue/rekisterikylä	Siikala
Tila	224-407
Omistaja	
Osoite	Suoniementie 33
Lisätietoja	maanomistaja tavattiin

ARKISTOTIEDOT

Aikaisemmat tutkimukset ja löydöt	1911 irtolöytö KM 5846:7 kourutaltoa
-----------------------------------	--------------------------------------

INVENTOINTI

Aika	Johanna Seppä 15.10.2003
Löydöt	-
Karttaotteet	peruskartta 2042 04 KARKKILA 1:20 000, s. 117
Kuvat	-

KOHDEKUVAUS

Löysi v. 1908 torppari Kaarle Suomela kyntäessään Pyhäjärven Siikalan kylän Mustion kartanon maalla olevan torppansa takapeltoa, löytöpaikka sijaitsee mainitun Suomelan hallitsemasta Murtoin torpasta 200 sylvä kaakkoon.

TUTKIMUSKERTOMUS

Sijainti ja maasto
Murron torppa sijaitsee Siikalan kylässä Karkkila-Pilpala tien (11225) ja Lopen rajan puolivälissä. Sen vieritse kulkee vanha ratalinja. Talo sijaitsee korkealla (120 m mpy) metsäisellä ja soisella alueella. Sen eteläpuolella oli vain pieni niitty.

Kohteen kuvaus

Maanomistaja osasi kertoa missä peltoja oli ollut, myös suurin piirtein löytötiedoissa mainitussa paikassa 356 m (200 sylvä) torpasta kaakkoon vanhan ratalinja toisella puolella. Paikalla on umpimetsää. Löytöpaikka on hieman erikoinen, koska se sijaitsee poikkeuksellisesti kaukana nykyisistä vesistöistä. Saavajoki on lännen suunnalla 1,5 km päässä. Siikalan kylältä on muita irtolöytöjä.

Luokitusehdotus**Lähilöytöjä**

irtolöydöt Navamäki, Alestalo, Siikala Visa

Lisätietoja

23. Karkkila Markkula

PERUSTIEDOT

Mj-tyyppi	löytöpaikat - irtolöytöpaikat
Ajoitus	kivikautinen
Rauhoitusluokka	
Lukumäärä	1
Peruskartta	2042 01 KARISJÄRVI
Koordinaatit	6718760/3345220
Koordinaattiselite	tarkka löytöpaikka tuntematon, Markkulan talon koordinaatit, ei GPS-mittausta
Maastomerkintä	
Pinta-ala	
Etäisyystieto	2,5 km Karkkilan kirkolta luoteeseen

OMISTAJATIEDOT

Alue/rekisterikylä	Järvenpää
Tila	224-403
Omistaja	
Osoite	Järvenpääntie 217
Lisätietoja	maanomistaja tavattiin

ARKISTOTIEDOT

Aikaisemmat tutkimukset ja löydöt	1911 KM 5846:8 venäjänkarjalainen taltta
-----------------------------------	--

INVENTOINTI

Aika	Johanna Seppä 13.10.2003
Löydöt	-
Karttaotteet	peruskartta 2042 01 KARISJÄRVI 1:20 000, s. 118
Kuvat	-

KOHDEKUVAUS

Löydetty syyskuussa v. 1910 Pyhäjärven Järvenpään kylän Markkulan maalta Holmanpellon uutispellon multaotjaa luotaessa puolen kyynärän syvyydestä lappeeltaan, löysi Juho Erik Viik.

TUTKIMUSKERTOMUS

Sijainti ja maasto
Järvenpään kylä sijaitsee Pyhäjärven luoteisrannalla. Markkulan talo sijaitsee alas järveen laskevan peltorinteen päällä. Talon ympäristö on avointa peltoa.

Kohteen kuvaus

Maanomistaja ei tiennyt löydöstä mitään, mutta osasi kertoa Holmanpellon sijaitsevan n. 400 m talosta luoteeseen Satulinmäen luoteisreunalla. Pelto oli sängellä, joten sitä ei tarkastettu. Markkulan talon ympäristössä pelto oli savinen ja siinä oli vain resentejä löytöjä. Järvenpään kylästä tunnetaan myös muita irtolöytöjä.

Luokitusehdotus**Lähilöytöjä**

irtolöydöt Manni, Koivula, asuinpaikka Vuorensyrjä 224 01 0004

Lisätietoja

24. Karkkila Yli-Nahamaa

PERUSTIEDOT

Mj-tyyppi löytöpaikat - irtolöytöpaikat
 Ajoitus kivikautinen
 Rauhoitusluokka
 Lukumäärä 2
 Peruskartta 2042 05 PILPALA
 Koordinaatit 6724590/3348380
 Koordinaattiselite tarkka löytöpaikka tuntematon, Yli-Nahamaan talon sijainti, ei GPS-mittausta

Maastomerkintä
 Pinta-ala
 Etäisyystieto 7,5 km Karkkilan kirkolta pohjoiseen

OMISTAJATIEDOT

Alue/rekisterikylä Tuorila
 Tila 224-408-
 Omistaja
 Osoite
 Lisätietoja maanomistaja tavattiin

ARKISTOTIEDOT

Aikaisemmat tutkimukset ja löydöt 1915 irtolöytö KM 6864 vasarakirveen kanta Turun hist. museo oikokirves

INVENTOINTI

Aika Johanna Seppä 1.10.2003
 Löydöt -
 Karttaotteet peruskartta 2042 05 PILPALA 1:20 000, s. 119
 Kuvat -

KOHDEKUVAUS

KM 6864 löytänyt Johan Ylinen aikanaan Yli-Nahanmaan talon Ojantaustan pellostä peltotyötä tehdessään.

Turun hist. museo, Rätyste, vid dikning å en nyodling på Nahama nybygge i Pyhäjärvi kapell.

TUTKIMUSKERTOMUS**Sijainti ja maasto**

Yli-Nahamaan talo sijaitsee Pohjois-Karkkilassa Karkkila-Pilpala tien (11225) tien varrella 300 m Lopen rajasta. Siitä 1 km etelään sijaitsee Ali-Nahamaan talo, molemmat Saavajoen rannoilla. Alueella ei oli suuria peltoaukeita, pellot keskittyvät kapealti joen ja siihen laskevien ojien reunoille.

Kohteen kuvaus

Yli-Nahamaassa ei ollut tietoa esinelöydöistä tai Ojantaustan pellon sijainnista. Talon eteläpuolisia peltoja ei ollut vielä kynnetyt. Talosta n. 400 m länsiluoteeseen sijaitsevan Kaukolan talon maanomistaja kertoi myös näiden peltojen kuuluneen Nahamaalle. Hän muisteli että talon lähistöltä oli löytynyt (mahdollinen) kiviesinekin ja sen pitäisi olla talossa jossain tallessa, mutta sitä ei nähty. Kaukolan eteläpuolella virtaa oja ja rinnepellot ovat hiekkaiset, mutta mitään esihistoriaan viittaavaa ei löytynyt.

Luokitusehdotus**Lähilöytöjä**

irtolöytö ja röykkiöt Lepäisenmaa

25. Karkkila Eskola

PERUSTIEDOT

Mj-tyyppi	löytöpaikat - irtolöytöpaikat
Ajoitus	kivikautinen
Rauhoitusluokka	
Lukumäärä	1
Peruskartta	2042 04 KARKKILA
Koordinaatit	
Koordinaattiselite	tarkka löytöpaikka tuntematon
Maastomerkintä	
Pinta-ala	
Etäisyystieto	1,2 km Karkkilan kirkolta länteen (Eskola)

OMISTAJATIEDOT

Alue/rekisterikylä	Vattola
Tila	224-409-
Omistaja	
Osoite	Vattolantie 7
Lisätietoja	maanomistajaa ei tavattu

ARKISTOTIEDOT

Aikaisemmat tutkimukset ja löydöt	1916 irtolöytö KM 7108:2 kirveen teräpää
-----------------------------------	--

INVENTOINTI

Aika	Johanna Seppä 30.9.2003
Löydöt	-
Karttaotteet	-
Kuvat	-

KOHDEKUVAUS

Löytänyt aikanaan torppari Erik Ekholm Eskolan talon Stenbackan torpan perunamaasta.

TUTKIMUSKERTOMUS

Sijainti ja maasto
Stenbackan torpan sijainti ei ole tiedossa. Löytöpaikkaa ei pystytty tarkentamaan. Eskolan talo sijaitsee Vattolantien varressa Pyhäjärven etelärannalla omakotialueella.

Kohteen kuvaus
Pyhäjärven eteläranta on täyteen rakennettu. Muutamia rantapeltoja pyrittiin tarkastamaan, mutta niitä ei ollut kynnetty. Lapinniemenpellosta on 1984 inventoinnissa löytynyt epämääräisiä kvartseja.

Luokitusehdotus

Lähilöytöjä
irtolöydöt Lapinniemenpelto, Nyhkälä, Takko, Högfors

Lisätietoja
Päivi Mikola 1994: Karkkilan vanha rakennuskulttuuri, s. 150-151

26. Karkkila Jussila

PERUSTIEDOT

Mj-tyyppi löytöpaikat - irtolöytöpaikat
 Ajoitus kivikautinen
 Rauhoitusluokka
 Lukumäärä 1
 Peruskartta 2042 04 KARKKILA
 Koordinaatit
 Koordinaattiselite tarkka löytöpaikka tuntematon
 Maastomerkintä
 Pinta-ala
 Etäisyystieto n. 1,8 km Karkkilan kirkolta luoteeseen (Jussila)

OMISTAJATIEDOT

Alue/rekisterikylä Tuorila
 Tila 224-408-
 Omistaja
 Osoite
 Lisätietoja maanomistajaa ei tavattu

ARKISTOTIEDOT

Aikaisemmat tutkimukset ja löydöt 1916 irtolöytö KM 7190 tasatalta

INVENTOINTI

Aika Johanna Seppä 30.9.2003
 Löydöt -
 Karttaotteet -
 Kuvat -

KOHDEKUVAUS

Löytänyt Johan Westman Koskela-nimisen torppansa haasta Jussilan talon maalta. Esine löytyi keväällä viljelemättömästä maasta metsäpolun vierestä. Paikka on n. 200 m W torpan rakennuksesta.

TUTKIMUSKERTOMUS

Sijainti ja maasto Koskelan torpan sijainti ei ole tiedossa. Jussilan talo sijaitsee Tuorilan kyläkeskuksessa Pyhäjärven pohjoisrannalla.

Kohteen kuvaus

Tarkka löytöpaikka ei ollut tiedossa, mutta Pyhäjärven pohjoisrantaan tarkastettiin Jussilan ympäristöstä. Mitään uusia kohteita ei havaittu. Alueelta tunnetaan muita irtolöytöjä ja asuinpaikka.

Luokitusehdotus**Lähilöytöjä**

irtolöydöt Tuorila, Suutari, Mikkola, asuinpaikka Märsy 224 01 0002

Lisätietoja

27. Karkkila Oraslehto

PERUSTIEDOT

Mj-tyyppi	löytöpaikat - irtolöytöpaikat
Ajoitus	kivikautinen
Rauhoitusluokka	
Lukumäärä	1
Peruskartta	2041 06 VIHTI
Koordinaatit	6712900/3352570
Koordinaattiselite	tarkka löytöpaikka tuntematon, Oraslehdon talon sijainti, ei GPS-mittausta
Maastomerkintä	
Pinta-ala	
Etäisyystieto	7 km Karkkilan kirkolta kaakkoon

OMISTAJATIEDOT

Alue/rekisterikylä	Ahmoo
Tila	224-401-
Omistaja	
Osoite	Uudentalontie 280
Lisätietoja	maanomistajaa ei tavattu

ARKISTOTIEDOT

Aikaisemmat tutkimukset ja löydöt	1936 irtolöytö KM 10501 oikokirves
-----------------------------------	------------------------------------

INVENTOINTI

Aika	Johanna Seppä 6.10.2003
Löydöt	-
Karttaotteet	peruskartta 2041 06 VIHTI 1:20 000, s. 120
Kuvat	f 128249, dia 51545

KOHDEKUVAUS

Löytänyt K. Vainio lokakuussa 1934 Ahmoon kylästä Oraslehtonimiseltä paikalta. Pello on savihiesua ja esine löytyi savesta ojan kaivuussa n. 30 cm syvältä.

TUTKIMUSKERTOMUS**Sijainti ja maasto**

Oraslehto sijaitsee Kaakkois-Karkkilassa Purhaanojan länsipuolella sijaitsevalla harjanteella. Itään laskeva rinne on jyrkkä ja sen alla on hiekkaista peltotörmää. Purhaanojan laakso on hienosti kumpuilevaa avointa peltomaastoa.

Kohteen kuvaus

Esineen tarkkaa löytöpaikkaa ei pystytty selvittämään. Löytötiedoissa mainittiin myös että löytöpaikasta itään olevan puron varrelta tavattiin pelloksi raivattaessa palaneita kiviä. Purhaanojan laaksossa onkin useita maastoltaan asuinpaikaksi hyvin sopivia harjanteita ja törmä. Peltoja pintapoimittiin kaikkialla missä oli avointa maastoa. Aivan Oraslehdon kohdalla ei ollut, mutta hieman sen pohjoispuolella Teeriharjun puolella kylläkin (huom! eri peruskartta 2042 04 Karkkila). Täällä voitiin havaita vain että maaperä oli hiekkainen rinteillä ja muuttui alhaalla saviseksi. Mitään esihistoriallista ei näkynyt. Oraslehdon eteläpuolella sijaitsevan Visan länsipuolisesta kyntämättömästä peltorinteestä löytyi hyvälaatuisia kvartsia (katso Karkkila Ahmoo Visa).

Luokitusehdotus**Lähilöytöjä**

löytöpaikat Ahmoo Visa, Hakala

28. Karkkila Harjula

PERUSTIEDOT

Mj-tyyppi	löytöpaikat - irtolöytöpaikat
Ajoitus	kivikautinen
Rauhoitusluokka	
Lukumäärä	1
Peruskartta	2041 06 VIHTI
Koordinaatit	6712630/3354480
Koordinaattiselite	tarkka löytöpaikka tuntematon, Harjulan talon koordinaatit, ei GPS-mittausta
Maastomerkinä	
Pinta-ala	
Etäisyystieto	8,5 km Karkkilan kirkolta kaakkoon

OMISTAJATIEDOT

Alue/rekisterikylä	Haavisto
Tila	224-402-
Omistaja	
Osoite	
Lisätietoja	maanomistaja tavattiin

ARKISTOTIEDOT

Aikaisemmat tutkimukset ja löydöt	1958 irtolöytö KM 14348 vasarakirveen katkelma
-----------------------------------	--

INVENTOINTI

Aika	Johanna Seppä 6.10.2003
Löydöt	-
Karttaotteet	peruskartta 2041 06 VIHTI 1:20 000, s. 121
Kuvat	-

KOHDEKUVAUS

Esine on löytynyt Haaviston kylästä Eino Welinin omistamalta Uusimäen tilalta, talosta 500 m länteen Harjulan talon luota. Löytö tehtiin peltotyössä oltaessa ruokamullasta.

TUTKIMUSKERTOMUS**Sijainti ja maasto**

Harjulan talo sijaitsee Kaakkois-Karkkilassa Haavisto-Olkkala tien (1331) länsipuolella n. 1,4 km Vihdin rajasta pohjoiseen. Talon ympäristössä on pieniä kumpuilevia peltoja ja metsäisiä mäkiä.

Kohteen kuvaus

Harjulan tai Uusimäen taloissa löytöä ei enää muistettu. Tarkempi löytöpaikka jäi selvittämättä. Harjulan talon ympäristössä pintapoimittiin talon itäpuolella virtaavan ojan rantapeltoja. Mitään esihistoriaan viittaavaa ei havaittu.

Luokitusehdotus**Lähilöytöjä**

irtolöytö Suni

Lisätietoja

29. Karkkila Alestalo 1000 00 0583

PERUSTIEDOT

Mj-tyyppi	löytöpaikat - irtolöytöpaikat
Ajoitus	kivikautinen
Rauhoitusluokka	
Lukumäärä	1?
Peruskartta	2042 04 KARKKILA
Koordinaatit	6721641/3348097, z=n. 100 m mpy
Koordinaattiselite	GPS-mittaus arvioidulta löytöpaikalta tieleikkausten kohdalta tieltä
Maastomerkinä	
Pinta-ala	
Etäisyystieto	4,5 km Karkkilan kirkolta pohjoiseen

OMISTAJATIEDOT

Alue/rekisterikylä	Siikala
Tila	224-407-
Omistaja	
Osoite	
Lisätietoja	

ARKISTOTIEDOT

Aikaisemmat tutkimukset ja löydöt	irtolöytö KM 17262 veneenmuotoinen vasarakirves Mirja Koskimies tarkastus 1967 Timo Jussila inventointi 1984 (Tulimäki II)
-----------------------------------	--

INVENTOINTI

Aika	Johanna Seppä 1.10.2003
Löydöt	-
Karttaotteet	peruskartta 2042 04 KARKKILA 1:20 000, s. 122
Kuvat	-

KOHDEKUVAUS

Löytöpaikkaan liittyvissä kertomuksissa on eroavaisuuksia. Koskimiehen piirtämä kartta ja Jussilan ilmoittamat koordinaatit (x=671836, y=251261) näyttävät viittaavan samaan paikkaan Tulimäellä, mutta muut löytötiedot ovat erilaiset. Onko paikalta löytynyt kaksi vasarakirvestä?

Koskimies: Löytänyt v. 1964 Marja-Leena Hallikas tietä levennettäessä hiekasta, joka oli siirretty pois leikkauksesta. Kirvestä säilytettiin Alestalossa, se on luetteloitu Kansallismuseoon v. 1967 (KM 17262). Käsivaraisesti piirretty kartta sopii yhteen peruskartan kanssa, löytöpaikkana Pajuoiantien leikkaukset.

Jussila (Tulimäki II): Löysi Alestalon tytär S. Lehtelä arvionsa mukaan v. 1957-60. Karkkilan nimismies nouti kirveen, nyt esine on kadoksissa. Museovirastossa ei ole esineestä mitään tietoa. Löytöpaikaksi mainitaan tieleikkaus mäen päällä Korpistontien (?Pajuoiantien) risteyksestä n. 150 m Korpistoon päin.

TUTKIMUSKERTOMUSSijainti ja maasto

Tulimäki sijaitsee Karkkila-Pilpala maantien (11225) kaakkoispuolella, Saavajoen ja Siikalankosken luoteispuolella. Se on ympäristöään 15 m korkeampi, jyrkähkö koillinen - lounas-suuntainen harjanne. Mäellä kasvaa metsää, inventoinnin aikaan mäki oli lehmien metsälaitumena. Maaperä on hiekkaa. Edellä mainittu tieleikkaus halkaisee Tulimäen pohjoispään.

Täällä kohdalla Pajuojantie eroaa Karkkila-Pilpala maantiestä (11225) kaakkoon. Huom! Korpistontien risteys sijaitsee tästä paikasta n. 1 km kaakkoon Pajuojantietä eteenpäin.

Kohteen kuvaus

Inventoinnissa havaittiin tieleikkaukset umpeenkasvaneiksi, joissain paikoin oli vielä hieman hiekkaista maaperää näkyvissä. Tien varressa oli muutamia umpeenkasvaneita pieniä hiekkakuoppiakin. Aivan mäen kaakkoisreunassa Pajuojantien pohjoispuolella oli käytössä oleva hiekkakuoppa. Maaperä oli hienoa hiekkaa. Kaikki Tulimäkeä ympäröivät pellot olivat heinällä, joten pintapoiminnasta ei ollut apua. Tulimäellä tai sen ympäristöstä ei havaittu mitään merkkejä esihistoriasta. Alestalosta ei saatu lisätietoa, siellä koettiin käynti häiriöksi.

Luokitusehdotus**Lähilöytöjä**

röykkiöt Tulimäki 224 01 0001

Lisätietoja

30. Karkkila Paloasema 1000 00 0584

PERUSTIEDOT

Mj-tyyppi	löytöpaikat - irtolöytöpaikat
Ajoitus	kivikautinen
Rauhoitusluokka	
Lukumäärä	1
Peruskartta	2042 04 KARKKILA
Koordinaatit	6720060/3346570, z= 80 m mpy
Koordinaattiselite	Paloaseman koordinaatit mitattu kartasta, ei GPS-mittausta
Maastomerkintä	
Pinta-ala	
Etäisyystieto	3 km Karkkilan kirkolta pohjoiseen

OMISTAJATIEDOT

Alue/rekisterikylä	Tuorila
Tila	224-408-
Omistaja	
Osoite	
Lisätietoja	maanomistajaa ei tavattu

ARKISTOTIEDOT

Aikaisemmat tutkimukset ja löydöt	1972 irtolöytö KM 18830 reikäkivi
-----------------------------------	-----------------------------------

INVENTOINTI

Aika	Johanna Seppä 1.10.2003
Löydöt	-
Karttaotteet	peruskartta 2042 04 KARKKILA 1:20 000, s. 123
Kuvat	-

KOHDEKUVAUS

Löydetty paloaseman pohjaa tehtäessä 1961 hiekan ja saven sekaisesta maasta.

TUTKIMUSKERTOMUS**Sijainti ja maasto**

Löytöluettelossa ei tarkemmin mainita mikä Karkkilan paloasemista on kyseessä. Tuorilan VPK:n talo on rakennettu 1961, joten ilmeisesti löytöpaikka sijaitsee Tuorilassa Nuijajoen ja Rautojan haaran eteläpuolella länsirannalla. Helsinki-Pori maantieltä (vt2) on matkaa löytöpaikalle n. 500 m Pilpalaan vievää tietä (11225). Maasto viettää itään kohti Nuijajokea.

Kohteen kuvaus

Paloaseman talo on luiskattu rinteeseen, maasto laskee edelleen pohjoiseen Rautojaan. Aseman yläpuolella oli niitty, Nuijajoen puolella Karkkila-Pilpala tie. Löytöpaikalla ei näytä olevan juurikaan alkuperäisenä säilynyttä maaperää. Rautojan pohjoisrannalla paloaseman kohdalla oli hiekkaista etelään viettävää rinnepeltoa, mutta se oli löydötöntä. Paikalla ei havaittu mitään esihistoriallista.

Luokitusehdotus**Lähilöytöjä**

-

Lisätietoja

31. Karkkila Manni 1000 00 0585

PERUSTIEDOT

Mj-tyyppi	löytöpaikat - irtolöytöpaikat
Ajoitus	kivikautinen
Rauhoitusluokka	
Lukumäärä	2
Peruskartta	2042 01 KARISJÄRVI
1.Koordinaatit	6718500/3345210, z=75 m mpy
1.Koordinaattiselite	kvartsilöytöpaikka: sijainti mitattu kartasta Jussilan ilmoittamasta löytöpaikasta, ei GPS-mittausta
2.Koordinaatit	6718600/3345220, z= n. 80 m mpy
2.Koordinaattiselite	reikäkivi: tarkka löytöpaikka tuntematon, mitattu kartasta Jussilan arvioimasta löytöpaikasta, ei GPS-mittausta
Maastomerkintä	
Pinta-ala	
Etäisyystieto	2,5 km Karkkilan kirkolta luoteeseen

OMISTAJATIEDOT

Alue/rekisterikylä	Järvenpää
Tila	224-403-
Omistaja	
Osoite	
Lisätietoja	maanomistajaa ei tavattu

ARKISTOTIEDOT

Aikaisemmat tutkimukset ja löydöt	Timo Jussila inventointi 1984 (nrot 5 ja 7) KM 22654:1 irtolöytö reikäkivi, J. A:n kokoelma. Karkkilan srk
-----------------------------------	--

INVENTOINTI

Aika	Johanna Seppä 13.10.2003
Löydöt	-
Karttaotteet	peruskartta 2042 01 KARISJÄRVI 1:20 000, s. 124
Kuvat	f 128254-128255

KOHDEKUVAUS

Reikäkivi, löytöpaikka Järvenpään kylän Mannin pelto. 1984 inventoinnissa kynöspellosta löytynyt kaksi kvartsi-iskosta.

TUTKIMUSKERTOMUS

Sijainti ja maasto
Mannin talo sijaitsee Järvenpään kylässä Pyhäjärven luoteisrannalla. Talon eteläpuolella on järveen laskevaa rantapeltoa ja kallioinen metsäsaareke, jonka länsireunasta löydöt ovat.

Kohteen kuvaus
Inventoinnissa pyrittiin pintapöimimaan peltoa, mutta se oli yhä kyntämättä. Sängen joukosta ei havaittu mitään löytöjä, mutta maastoltaan paikka on sopiva asuinpaikaksikin. Järvenpään kylältä on muita irtolöytöjä ja Vuorensyrjän asuinpaikka.

Luokitusehdotus

Lähilöytöjä
irtolöydöt Markkula, Koivula, asuinpaikka Vuorensyrjä 224 01 0004

Lisätietoja

32. Karkkila Lapinniemenpelto 1000 00 0586

PERUSTIEDOT

Mj-tyyppi löytöpaikat - irtolöytöpaikat
 Ajoitus kivikautinen?
 Rauhoitusluokka
 Lukumäärä 1
 Peruskartta 2042 04 KARKKILA
 Koordinaatit 6717740/3345420, z=80 m mpy
 Koordinaattiselite mitattu kartasta Jussilan ilmoittamasta löytöpaikasta
 Maastomerkinä
 Pinta-ala
 Etäisyystieto 1,8 km Karkkilan kirkolta länsiluoteeseen

OMISTAJATIEDOT

Alue/rekisterikylä Vattola
 Tila 224-409-
 Omistaja
 Osoite
 Lisätietoja maanomistajaa ei tavattu

ARKISTOTIEDOT

Aikaisemmat tutkimukset ja löydöt Timo Jussila inventointi 1984
 KM 22657:1-5

INVENTOINTI

Aika Johanna Seppä 13.10.2003
 Löydöt -
 Karttaotteet peruskartta 2042 04 KARKKILA 1:20 000, s. 125
 Kuvat f 128258

KOHDEKUVAUS

1984 löytyi kynnöspellosta hiekkaisemmalta kohdalta pari kvartsi-iskosta (koordinaatit yllä) ja tien (Vattolantien?) eteläpuolelta piitä ja epä-m. kvartsia.

TUTKIMUSKERTOMUS

Sijainti ja maasto Lapinniemi sijaitsee Pyhäjärven etelärannalla. Löytöpaikka on pohjoiseen viettävä jyrkkä peltorinne ja rinteen laki.

Kohteen kuvaus

Inventoinnissa pyrittiin pintapöimimaan peltoa, mutta se oli kyntämättä (Lnp1 ja 2). Sängen joukosta erottui kivistä maaperää, mutta ei löytöjä. Vattolantien varteen oli rakennettu uudenolaisia omakotitaloja ja tien eteläpuolella oli koivutaimikko. Sielläkään ei voitu tehdä lisähavaintoja mahdollisesta asuinpaikasta.

Luokitusehdotus**Lähilöytöjä**

asuinpaikat Uoma 224 01 0005, Vuorensyrjä 224 01 0004, irtolöytö Eskola

Lisätietoja

33. Karkkila Koivusyrjä 1000 00 0587

PERUSTIEDOT

Mj-tyyppi löytöpaikat - irtolöytöpaikat
 Ajoitus kivikautinen
 Rauhoitusluokka
 Lukumäärä 1
 Peruskartta 2042 04 KARKKILA
 Koordinaatit 6721040/3348960, z=100 m mpy
 Koordinaattiselite mitattu kartasta ilmoitetusta löytöpaikasta
 Maastomerkintä
 Pinta-ala
 Etäisyystieto 4,5 km Karkkilan kirkolta pohjoiskoilliseen

OMISTAJATIEDOT

Alue/rekisterikylä Siikala
 Tila 224-407-
 Omistaja
 Osoite
 Lisätietoja maanomistajaa ei tavattu

ARKISTOTIEDOT

Aikaisemmat tutkimukset ja löydöt 1996 irtolöytö KM 29630 kourutalta

INVENTOINTI

Aika Johanna Seppä 15.10.2003
 Löydöt -
 Karttaotteet peruskartta 2042 04 KARKKILA 1:20 000, s. 126
 Kuvat -

KOHDEKUVAUS

Seija Luoto on löytänyt kourutaltan omistamaltaan Karkkilan Siikalan kylän Koivusyrjän tilalta salaojituksessa 1990-luvun alussa. Maaperä paikalla oli savihiesua ja löytösyvyys noin 1,2 m.

TUTKIMUSKERTOMUS**Sijainti ja maasto**

Löytöpaikka sijaitsee Siikalan kylässä Saavajoen itäpuolisen peltoaukean laidalla Pajuoiantien ja vanhan ratalinjan itäpuolella, Siikalankoskesta n. 1,5 km itään. Pellossa erottuu hiekkaisia törmiä, erit. 100 m mpy korkeudessa.

Kohteen kuvaus

Inventoinnissa tarkastettiin hiekkaisia alueita Pajuoiantien ja vanhan ratalinjan ympäristössä löytöpaikan länsipuolella. Teiden risteyksessä on hiekkaharjanteita ja käytössä oleva hiekkakuoppakin. Luoteeseen viettävällä peltorinteellä pintapoimittiin. Maasto oli hienoa, mutta mitään esihistoriallista ei havaittu.

Luokitusehdotus**Lähilöytöjä**

irtolöydöt Navamäki, Alestalo

Lisätietoja

34. Karkkila Latomäki

PERUSTIEDOT

Mj-tyyppi	löytöpaikat - irtolöytöpaikat
Ajoitus	kivikautinen
Rauhoitusluokka	
Lukumäärä	2?
Peruskartta	2042 04 KARKKILA
Koordinaatit	6713700/3351140, z=n. 80 m mpy
Koordinaattiselite	tarkka löytöpaikka tuntematon, Latomäen talon sijainti, ei GPS-mittausta
Maastomerkinä	
Pinta-ala	
Etäisyystieto	5,2 km Karkkilan kirkolta kaakkoon

OMISTAJATIEDOT

Alue/rekisterikylä	Ahmoo
Tila	224-401-
Omistaja	
Osoite	
Lisätietoja	maanomistajaa ei tavattu

ARKISTOTIEDOT

Aikaisemmat tutkimukset ja löydöt	irtolöytö kaksi kivikirvestä, Karkkilan museo (Karkkilan yhteiskoulun kokoelmista)
-----------------------------------	--

INVENTOINTI

Aika	ei tarkastettu
Löydöt	-
Karttaotteet	peruskartta 2042 04 KARKKILA 1:20 000, s. 127
Kuvat	f 128262

KOHDEKUVAUS

Poikkiteräinen kirves, löytänyt mv. Matti Parikka kesällä 1953 omistamansa Latomäki nimisen tilan maalla as. rak. n. 350 m suunnilleen etelään. Esine löytyi kynnettäessä ruokamullasta lehtonokkelmassa. Paikalta on löydetty aikaisemminkin kivikirves.

TUTKIMUSKERTOMUS

Sijainti ja maasto
Latomäen talo sijaitsee Ahmoo-Maikkala tien (11263) varressa Rapakjokeen laskevien ojen latvoilla. Talon ympärillä on peltoja, jotka ovat osa pohjoiseen kohti Ahmoota ulottuvaa muinaista merenlahtea.

Kohteen kuvaus
Inventoinnin aikaan talossa ei käyty, koska nähtiin että löytöpaikan pellot olivat kesannolla. Mitään havaintoja ei olisi voitu tehdä.

Luokitusehdotus

Lähilöytöjä
irtolöytö Anttila

Lisätietoja

35. Karkkila Sipola 1000 00 0588

PERUSTIEDOT

Mj-tyyppi löytöpaikat - irtolöytöpaikat
 Ajoitus kivikautinen
 Rauhoitusluokka
 Lukumäärä 1
 Peruskartta 2041 09 SELKI
 Koordinaatit 6711940/3356040, z=n. 45 m mpy
 Koordinaattiselite arvio, mitattu kartasta maanomistajan osoittamasta löytöpaikasta

Maastomerkintä
 Pinta-ala
 Etäisyystieto 10 km Karkkilan kirkolta kaakkoon

OMISTAJATIEDOT

Alue/rekisterikylä Haavisto
 Tila 224-402-
 Omistaja
 Osoite
 Lisätietoja maanomistaja tavattiin

ARKISTOTIEDOT

Aikaisemmat tutkimukset ja löydöt irtolöytö tasataltta, Karkkilan museo (Alimmaisten kansak. kok.)

INVENTOINTI

Aika Johanna Seppä 6.10.2003
 Löydöt -
 Karttaotteet peruskartta 2041 09 SELKI 1:20 000, s. 128
 Kuvat -

KOHDEKUVAUS

Löytänyt Väinö Laakso 1951 Sipolan tilan maalta, metsään raivatulta pellolta, Sitinojan ja Ridanojan risteyspaikasta n. 150 m pohjoiseen. Esine oli löydetty peltoa raivattaessa auran viillon syvyydestä (n 20 cm) hiekkamaasta.

TUTKIMUSKERTOMUS**Sijainti ja maasto**

Löytöpaikka sijaitsee Kaakkois-Karkkilassa n. 400 m Vihdin rajasta pohjoiseen lähellä Sitinojan ja Ridanojan yhtymäkohtaa. Paikka on ojien väliin jäävä matala harjanne.

Kohteen kuvaus

Maanomistaja opasti löytöpaikalle, mutta mitään havaintoja ei voinut tehdä, koska pelto oli nurmella. Sitinoja kulki paikalla jyrkkäreunaisessa uomassa.

Luokitusehdotus**Lähilöytöjä**

-

Lisätietoja

36. Karkkila Kurvila

PERUSTIEDOT

Mj-tyyppi löytöpaikat - irtolöytöpaikat
 Ajoitus kivikautinen
 Rauhoitusluokka
 Lukumäärä 1
 Peruskartta 2042 04 KARKKILA
 Koordinaatit 6713240/3347220
 Koordinaattiselite tarkka löytöpaikka tuntematon, Kurvilan talon koordinaatit, ei GPS-mittausta

Maastomerkinä
 Pinta-ala
 Etäisyystieto 4,8 km Karkkilan kirkolta etelään

OMISTAJATIEDOT

Alue/rekisterikylä Tuorila
 Tila 224-408-
 Omistaja
 Osoite
 Lisätietoja maanomistaja tavattiin

ARKISTOTIEDOT

Aikaisemmat tutkimukset ja löydöt irtolöytö oikokirves Karkkilan museo (Alimmaisten kansak. kok.)

INVENTOINTI

Aika Johanna Seppä 2.10.2003
 Löydöt -
 Karttaotteet peruskartta 2042 04 KARKKILA 1:20 000, s. 129
 Kuvat -

KOHDEKUVAUS

Löytänyt pienvilj. Selin Sjöholm Tuorilan kylän Kurvilan tilan pellolta 1951.

TUTKIMUSKERTOMUS**Sijainti ja maasto**

Kurvilan talo sijaitsee Alimmaisissa Etelä-Karkkilassa voimakkaasti mutkittelevan Karjaanjoen itärannalla. Maasto on selvästi jokiuoman muovaamaa kumpareista ja hiekkaista peltoa. Talosta itään on tasaisempaa peltorinnettä.

Kohteen kuvaus

Talossa oli omistaja vaihtunut, joten löytöpaikasta ei ollut tietoa. Talon ympäristöä pintapoimittiin, sillä pellot olivat juuri kynnetyt. Talon pohjoispuolella näkyi kumpareilla selvästi veden vaikutus. Paikoin oli näkyvissä voimakkaasti huuhtoutunutta valkoista hiekkaa ja toisaalta punaista rikastunutta, mutta löydötöntä ja puhdasta. Kirveen löytöpaikka ei selvinnyt.

Tarkastettiin myös ylempänä maastossa Vihtiin vievän tien (11207) varressa Kurvilasta koilliseen sijaitsevia peltoja: ne olivat savisia ja löydöttömiä.

Luokitusehdotus**Lähilöytöjä**

löytöpaikka Puromaa 1000 00 0010, Anjala

Lisätietoja

37. Karkkila Anjala 1000 00 0589

PERUSTIEDOT

Mj-tyyppi löytöpaikat - irtolöytöpaikat
 Ajoitus kivikautinen
 Rauhoitusluokka
 Lukumäärä 2
 Peruskartta 2041 06 VIHTI
 Koordinaatit 6712578/3346488, z=52,5
 Koordinaattiselite GPS-mittaus uuden löydön paikalta, vanhan löydön tarkka sijainti tuntematon. Anjalan tilan sijainti 6712720/3346480.
 Maastomerkinä
 Pinta-ala
 Etäisyystieto 4,5 km Karkkilan kirkolta etelään

OMISTAJATIEDOT

Alue/rekisterikylä Järvenpää
 Tila 224-403-
 Omistaja
 Osoite
 Lisätietoja maanomistaja tavattiin

ARKISTOTIEDOT

Aikaisemmat tutkimukset 1956 irtolöytö tasataltan katkelma Karkkilan museo 3
 (Alimmaisten kansak. kok.)
 ja löydöt Timo Jussila inventointi 1984 (nro 13)

INVENTOINTI

Aika Johanna Seppä 2.10.2003
 Löydöt KM 34219 primitiivinen kirves
 Karttaotteet peruskartta 2041 06 VIHTI 1:20 000, s. 130
 Kuvat f 128246, dia 51542

KOHDEKUVAUS

löytänyt tyttölapsi Lea Saarni syyskesällä 1956 Anjalan tilan maalta pienen lehtosaarekkeen luota läheltä tilan asuinrakennusta. Esine tullut näkyviin maata muokattaessa.

TUTKIMUSKERTOMUS**Sijainti ja maasto**

Anjalan tila sijaitsee Alimmaisissa Etelä-Karkkilassa Karjaanjoen laakson peltoaukean länsireunalla. Joelle on matkaa n. 500 m itään.

Kohteen kuvaus

Inventoinnissa menttiin tarkastamaan irtolöydön löytöpaikkaa. Anjalan talossa ei saatu löydöstä lisätietoja, joten vanha löytöpaikka jäi epäselväksi. Ympäröiviä peltoja pintapoisuudessa löytyi kuitenkin uusi irtolöytö, primitiivinen kirves. Kirveen terä löytyi pellon pinnasta Anjalan talon eteläpuolisen metsäsaarekkeen eteläpuolelta sähkölinjan ja pelto-ojan välistä kaakkoon laskevan rinteeseen päältä (GPS-mittaus). Pelto oli kynnetty, kuivahko ja savinen. Mitään muita löytöjä, esihistoriallista tai resentiä ei ollut näkyvissä. Samaa peltorinnettä kuljettiin pohjoiseen päin Anjalaan vievän tien pohjoispuolelle asti. Siellä oli talon ja navettojen lähellä paljon luuta yms. resentiä roskaa pellon pinnassa.

Luokitusehdotus**Lähilöytöjä**

irtolöytö Kurvila, Puromaa

38. Karkkila Ahmoo Mattila

PERUSTIEDOT

Mj-tyyppi löytöpaikat - irtolöytöpaikat
 Ajoitus kivikautinen
 Rauhoitusluokka
 Lukumäärä 1
 Peruskartta 2041 06 VIHTI
 Koordinaatit 6711480/3352240, z= n. 60 m mpy
 Koordinaattiselite tarkka löytöpaikka tuntematon, Mattilan talon sijainti, ei GPS-mittausta

Maastomerkinä
 Pinta-ala
 Etäisyystieto 7,2 km Karkkilan kirkolta kaakkoon

OMISTAJATIEDOT

Alue/rekisterikylä Ahmoo
 Tila 224-401-
 Omistaja
 Osoite
 Lisätietoja maanomistaja tavattiin

ARKISTOTIEDOT

Aikaisemmat tutkimukset ja löydöt irtolöytö kourutaltoa Karkkilan museo 80
 Timo Jussila inventointi 1984 (nro 14)

INVENTOINTI

Aika Johanna Seppä 14.10.2003
 Löydöt -
 Karttaotteet peruskartta 2041 06 VIHTI 1:20 000, s. 131
 Kuvat f 128261

KOHDEKUVAUS

Löydetty n. v. 1954 Ahmon kylän Mattilan tilan pellosta.

TUTKIMUSKERTOMUS

Sijainti ja maasto Mattilan tila sijaitsee Kaakkois-Karkkilassa n. 800 m Vihdin rajasta pohjoiseen Ahmoo-Maikkala tien (11263) varressa. Alue on kumpuilevaa peltolaaksoa Purhaanojan länsipuolella. Mattilan talo sijaitsee mäenkumpareen eteläreunalla.

Kohteen kuvaus

Kaarlo Mattila (löytäjä?) oli kuollut, joten löydöstä ei enää saatu lisätietoja. Löytöpaikan tarkka sijainti jäi selvittämättä. Mäen ympäristää pintapoimittiin, mutta avointa maastoa ei juuri ollut. Talon ympärillä oli kasvihuoneita. Erityisesti talon ja tien pohjoispuolella oli hiekkaisia törmä, mutta missään ei havaittu mitään esihistoriaan viittaavaa. Samaa laaksoa koilliseen päin n. 1,2 km löytyi mahdollinen asuinpaikka, katso Ahmoo Visa.

Luokitusehdotus**Lähilöytöjä**

irtolöydöt Kyrö, Oraslehto, löytöpaikka Ahmoo Visa

Lisätietoja

39. Karkkila Multamäki

PERUSTIEDOT

Mj-tyyppi	löytöpaikat - irtolöytöpaikat
Ajoitus	kivikautinen?
Rauhoitusluokka	
Lukumäärä	1
Peruskartta	2042 01 KARISJÄRVI
Koordinaatit	
Koordinaattiselite	tarkka löytöpaikka tuntematon
Maastomerkinä	
Pinta-ala	
Etäisyystieto	n. 5,5 km Karkkilan kirkolta luoteeseen

OMISTAJATIEDOT

Alue/rekisterikylä	Rautamäki/Tuorila
Tila	224-408-
Omistaja	
Osoite	
Lisätietoja	maanomistajaa ei tavattu

ARKISTOTIEDOT

Aikaisemmat tutkimukset ja löydöt	1907 irtolöytö tahkokivi Hämeen museo 128
-----------------------------------	---

INVENTOINTI

Aika	Johanna Seppä 16.10.2003
Löydöt	-
Karttaotteet	-
Kuvat	f 128266

KOHDEKUVAUS

Tuorilan kylä, Mikkolan tl., Ali-Saaren top., Kulonsuonojan ja Saarenojan eli Sillanojan kulmaus, Multamäen itärinne, löyd. pellon teossa. Läheltä oli ilmaannut "liedenpohjaa", missä oli pieniä palaneita kiviä hajallaan, ei muuta.

TUTKIMUSKERTOMUS**Sijainti ja maasto**

Multamäki sijaitsee Rautamäen Kulonsuonmäen kaivoksen kaakkoispuolella Helsinki-Pori tien (vt2) vierellä n. 200 m tiestä pohjoiseen. Maasto on koilliseen Kulonsuonojaan laskevaa peltorinnettä. Multamäen reunalla on hiekkakuoppia.

Kohteen kuvaus

Inventoinnissa pintapoimittiin Multamäen itäpuolella sijaitsevaa peltoa. Pelto oli kivinen ja hiekkainen mäen juurella. Pari epämääräistä kvartsia löytyi, ei kuitenkaan mitään selvästi esihistoriallista.

Luokitusehdotus**Lähilöytöjä**

-

Lisätietoja

40. Karkkila Siikala

PERUSTIEDOT

Mj-tyyppi	löytöpaikat - irtolöytöpaikat
Ajoitus	kivikautinen
Rauhoitusluokka	
Lukumäärä	1
Peruskartta	2042 04 KARKKILA?
Koordinaatit	
Koordinaattiselite	tarkka löytöpaikka tuntematon
Maastomerkinä	
Pinta-ala	
Etäisyystieto	

OMISTAJATIEDOT

Alue/rekisterikylä	Siikala
Tila	224-407-
Omistaja	
Osoite	
Lisätietoja	

ARKISTOTIEDOT

Aikaisemmat tutkimukset ja löydöt	irtolöytö määräämätön kiviaseen kappale, Åbo hist. museum
-----------------------------------	---

INVENTOINTI

Aika	ei tarkastettu
Löydöt	-
Karttaotteet	-
Kuvat	-

KOHDEKUVAUS

Mejselfragment, f. i Sikala by af Pyhäjärvi kapell i Wichtis socken.

TUTKIMUSKERTOMUS

Sijainti ja maasto

Kohteen kuvaus

Löytöpaikkaa ei pystytty määrittämään.

Luokitusehdotus

Lähilöytöjä

Lisätietoja

41. Karkkila Kokkola

PERUSTIEDOT

Mj-tyyppi löytöpaikat - irtolöytöpaikat
 Ajoitus kivikautinen
 Rauhoitusluokka
 Lukumäärä 1
 Peruskartta 2042 02 VUOTINAINEN
 Koordinaatit 6726660/3339340, z= n 110 m mpy
 Koordinaattiselite tarkka löytöpaikka tuntematon, Kokkolan talon sijainti, ei GPS-mittausta.
 Maastomerkintä
 Pinta-ala
 Etäisyystieto 12 km Karkkilan kirkolta luoteeseen

OMISTAJATIEDOT

Alue/rekisterikylä Vuotinaisen
 Tila 224-412-
 Omistaja
 Osoite Karhusalmentie 65
 Lisätietoja maanomistajaa ei tavattu

ARKISTOTIEDOT

Aikaisemmat tutkimukset ja löydöt irtolöytö kourutaltoa Åbo hist. museum

INVENTOINTI

Aika Johanna Seppä 8.10.2003
 Löydöt -
 Karttaotteet peruskartta 2042 02 VUOTINAINEN 1:20 000, s. 132
 Kuvat f 128267

KOHDEKUVAUS

Hålmejsel, f. i Wuotnäs Kokkola hemmans åker i Pyhäjärvi kapell af Wichtis socken.

TUTKIMUSKERTOMUS**Sijainti ja maasto**

Kokkolan talo sijaitsee Vuotinaisen pohjoisrannalla korkean Jussilanmäen eteläpuolisella rantakaistaleella. Kokkolan ja Jussilan talot sijaitsevat aivan vierekkäin. Maasto on pääosin metsämaata, peltoja ei talojen ympärillä ole. Kokkolan länsipuolella virtaa pieni joki pohjoisesta Onkimaanjärvestä.

Kohteen kuvaus

Inventoinnissa pyrittiin tarkastamaan Kokkolan ympäristöä. Jussilanmäeltä oli kaadettu mäntymetsää, entiset rantapellot olivat koivutaimikkona. Mäen rinteillä maaperä oli hiekkaa. Mitään esihistoriallista ei havaittu.

Luokitusehdotus**Lähilöytöjä**

Kaupinnokka 224 01 0006, irtolöytö Myllärinranta

Lisätietoja

Päivi Mikola 1994. Karkkilan vanha rakennuskulttuuri, s. 161-162

42. Karkkila Uusitalo

PERUSTIEDOT

Mj-tyyppi	löytöpaikat - irtolöytöpaikat
Ajoitus	kivikautinen?
Rauhoitusluokka	
Lukumäärä	1
Peruskartta	2042 04 KARKKILA
Koordinaatit	6715120/3354480, z= n. 100 m mpy
Koordinaattiselite	tarkka löytöpaikka tuntematon, Kosken (Uusitalon) sijainti, ei GPS-mittausta
Maastomerkinä	
Pinta-ala	
Etäisyystieto	7,5 km Karkkilan kirkolta länteen

OMISTAJATIEDOT

Alue/rekisterikylä	Haavisto
Tila	224-402-
Omistaja	
Osoite	Oikkalantie 4
Lisätietoja	maanomistajaa ei tavattu

ARKISTOTIEDOT

Aikaisemmat tutkimukset ja löydöt	irtolöytö keihäänkärjen katkelma?
-----------------------------------	-----------------------------------

INVENTOINTI

Aika	Johanna Seppä 1.10. ja 7.10.2003
Löydöt	-
Karttaotteet	peruskartta 2042 02 KARKKILA 1:20 000, s. 133
Kuvat	-

KOHDEKUVAUS

Haaviston kl. Uudessatalossa (ylioppilas V. Salmisen tiedonanto), "karhunkeihäs" punertavaa kiveä, josta Salmisen nähdessä enään kanta jäljellä.

TUTKIMUSKERTOMUS**Sijainti ja maasto**

Uudentalon, nyk. Kosken talo sijaitsee Haaviston kyläkeskuksessa n. 7 km Karkkilan keskustasta länteen. Se sijaitsee korkealla harjulla ja maasto laskee jyrkästi etelään Sitinojaan ja Kiteenojaan. Kylän ympärillä Salpausselällä on laajoja soranottoalueita.

Kohteen kuvaus

Kosken talossa ei käyty, sen lähiympäristössä ei ollut kynnettyä avointa peltoa. Haaviston kylän lähistöllä tarkastettiin sopivia maastokohtia. Erityisesti keskityttiin Haaviston Alakylään johtavaan peltolaaksoon, jota pitkin Purhaanoja virtaa. Kiteenojan pohjoisrannalla aivan harjun törmän alla Oikkalaan vievän tien (1331) ja Alakyläntien välissä oli hiekkaisilla peltotörmillä 75 m mpy muutama epämääräinen kvartsi, mutta myös lasia ja tiiltä. Paikka sijaitsee Kosken talosta n. 400 m etelään. Katso myös Karkkila Hakala.

Myös kylän pohjoispuolella Parsilanjärven rannoilla pintapöimittiin. Hävinneenkirkonnokka- nimisessä niemessä Parsilanjärven itärannalla oli voimakkaan punaista (luontaista) hiekkaa. Pohjoisrannan jyrkkä peltorinne kasvoi juurikasta ja eroosio oli selvästi valuttanut hienoa hietaa alas järven rantaan.

Aivan pellon alareunasta länsipäästä löytyi yksi pieni kvartsin kappale.

Luokitusehdotus

Lähilöytöjä

löytöpaikka Hakala

Lisätietoja

Päivi Mikola 1994: Karkkilan vanha rakennuskulttuuri, s. 22-23

43. Karkkila Koivula

PERUSTIEDOT

Mj-tyyppi löytöpaikat - irtolöytöpaikat
Ajoitus kivikautinen
Rauhoitusluokka
Lukumäärä 1
Peruskartta 2042 01 KARISJÄRVI
Koordinaatit 6719420/3345090, z= n. 90 m mpy
Koordinaattiselite tarkka löytöpaikka tuntematon, Koivulan talon sijainti, ei GPS-mittausta

Maastomerkintä
Pinta-ala
Etäisyystieto 3 km Karkkilan kirkolta luoteeseen

OMISTAJATIEDOT

Alue/rekisterikylä Kerppukulma/Järvenpää
Tila 224-403-
Omistaja
Osoite Mattilantie 71
Lisätietoja maanomistajaa ei tavattu

ARKISTOTIEDOT

Aikaisemmat tutkimukset ja löydöt Timo Jussila inventointi 1984
irtolöytö poikkikirves J.A:n kokoelmat, Karkkilan srk

INVENTOINTI

Aika Johanna Seppä 13.10.2003
Löydöt -
Karttaotteet peruskartta 2042 01 KARISJÄRVI 1:20 000, s. 134
Kuvat -

KOHDEKUVAUS

poikkikirves, löytöpaikka Järvenpään Koivula.

TUTKIMUSKERTOMUS

Sijainti ja maasto Koivula sijaitsee n. 1 km pohjoiseen Pyhäjärven luoteisrannasta. Se sijaitsee ympäristöään hieman korkeammalla mäellä, pohjoispuolella virtaa Koivuportaanaja. Talon ympäristö on peltoa.

Kohteen kuvaus

Inventoinnin aikaan peltoja ei ollut kynnetyt, joten mitään tarkempia havaintoja ei voitu tehdä.

Luokitusehdotus**Lähilöytöjä**

irtolöydöt Markkula, Manni, asuinpaikka Vuorensyrjä 224 01 0004

Lisätietoja

44. Karkkila

PERUSTIEDOT

Mj-tyyppi	löytöpaikat - irtolöytöpaikat
Ajoitus	kivikautinen
Rauhoitusluokka	
Lukumäärä	1
Peruskartta	
Koordinaatit	
Koordinaattiselite	
Maastomerkinä	
Pinta-ala	
Etäisyystieto	

OMISTAJATIEDOT

Alue/rekisterikylä
Tila
Omistaja
Osoite
Lisätietoja

ARKISTOTIEDOT

Aikaisemmat tutkimukset ja löydöt	Timo Jussila inventointi 1984 (nro 16) irtolöytö oikokirves J.A:n kokoelmat, Karkkilan srk
-----------------------------------	---

INVENTOINTI

Aika	ei tarkastettu
Löydöt	-
Karttaotteet	-
Kuvat	-

KOHDEKUVAUS

Oikokirves räätäli Juho Aaltosen kokoelmissa (Karkkilan srk). Kirveestä ei ole mitään löytötietoja.

TUTKIMUSKERTOMUS

Sijainti ja maasto

Kohteen kuvaus

Luokitusehdotus

Lähilöytöjä

Lisätietoja

45. Karkkila Myllärinranta

UUSI KOHDE 1000 00 0591

PERUSTIEDOT

Mj-tyyppi
Ajoitus
Rauhoitusluokka
Lukumäärä
Peruskartta
Koordinaatit
Koordinaattiselite

löytöpaikat - irtolöydöt
varhaismetallikautinen?

1
2042 02 VUOTINAINEN
6727510/3339370, z= 110,5 m mpy
mitattu kartasta arvioidusta löytöpaikasta

Maastomerkintä
Pinta-ala
Etäisyystieto

13 km Karkkilan kirkolta luoteeseen

OMISTAJATIEDOT

Alue/rekisterikylä
Tila
Omistaja
Osoite
Lisätietoja

Onkimaanjärvi/Vuotinainen
224-412-7-48 Myllärinranta I

löytäjä Jorma Haag, Pikitie 12, 03620 Karkkila

ARKISTOTIEDOT

Aikaisemmat tutkimukset
ja löydöt

-

INVENTOINTI

Aika
Löydöt
Karttaotteet
Kuvat

Johanna Seppä 8.10.2003
KM 34220 tasakantainen kvartsinuolenkärki
peruskartta 2042 02 VUOTINAINEN 1:20 000, s. 135
-

KOHDEKUVAUS

tasakantainen kvartsinuolenkärki, irtolöytö rantavedestä

TUTKIMUSKERTOMUS

Sijainti ja maasto

Löytöpaikka sijaitsee Onkimaanjärven eteläpäässä järvestä virtaavan joen suun länsirannalla n . 100 m jokisuusta luoteeseen. Esine on löytynyt 1980-luvulla rantavedestä mökin edustalta (Rantapolku, toiseksi viimeinen tontti). Maasto on matalaa koilliseen viettävää rinnettä, mökin pihamaata ja rantaa. Rakentamattomilla paikoilla kasvaa kuusikkoa. Maaperä on hiekkainen.

Kohteen kuvaus

Löytäjä Jorma Haag otti yhteyttä ja kertoi löytöpaikasta. Tarkastuksessa ei löytynyt paikalta mitään muuta. Rikkoontunutta maanpintaa oli vain vähän (kasvimaa yms.), pihamaalle ei haluttu kuoppia kaivella.

Onkimaanjärven eteläranta on tiuhaan rakennettua. Muutamia havaintoja löytöpaikan ympäristöstä tehtiin. Luoteispuolella Sepänkallionnokka oli korkea rantakallio (ei röykkiötä), eteläpuolella Jussilanmäen pohjoisrinteellä Toivolan maalla näytti olevan runsaasti viljelysraunioita. Järven yli löytöpaikasta pohjoiseen Salmennokassa oli myös runsaasti mökkejä. Salmennokan etelärannalle kääntyvän mökkitien itäpuolisella tasanteella selvästi äskettäin päällekkäin kasattuja kiviä, mutta myös matala sammalen peittämä epämääräinen maansekainen kiviroykkiö.

Ajo-ohje Myllärinrantaan: Huom! Toivolan kohdalla tie oli suljettu siten, että Vuotinaisten suunnalta Kokkolan (Jussilan) löytöpaikalta Karhusalmentieltä ei ole yhteyttä joen länsirannalle.

Luokitusehdotus

Lähilöytöjä

-

Lisätietoja

HISTORIALLISEN AJAN KOHTEET**1. Karkkila Kivimäki 1000 00 0592****PERUSTIEDOT**

Mj-tyyppi Raaka-aineenhankintapaikat - louhokset
 Ajoitus historiallinen
 Rauhoitusluokka
 Lukumäärä 1
 Peruskartta 2042 01 KARISJÄRVI
 Koordinaatit 6713500/3344500, z= n.140 m mpy
 Koordinaattiselite arvio keskikoordinaatti, mitattu kartasta
 Maastomerkintä
 Pinta-ala
 Etäisyystieto 4,5 km Karkkilan kirkolta lounaaseen

OMISTAJATIEDOT

Alue/rekisterikylä Kivimäki/Nyhkälä
 Tila
 Omistaja
 Osoite
 Lisätietoja

ARKISTOTIEDOT

Aikaisemmat tutkimukset
 ja löydöt

INVENTOINTI

Aika Johanna Seppä 2.10.2003, oppaana Pekka Vikberg
 Löydöt -
 Karttaotteet peruskartta 2042 01 KARISJÄRVI 1:20 000, s. 136
 Kuvat -

KOHDEKUVAUS

kivilouhos, josta louhittu myllynkiviä n. 1880-1920

TUTKIMUSKERTOMUS**Sijainti ja maasto**

Kivimäki sijaitsee Alimmaisissa Lounais-Karkkilassa Nummi-Pusulan rajalla Metelinmäen pohjoispuolella. Mäen laella on avokalliota ja metsää, mäki on jyrkkärinteinen.

Kohteen kuvaus

Pekka Vikberg Koiviston tilalta (Koivistontie 169) opasti paikalle. Mäen pohjoispäähän pääsi metsäautotietä. Mäen kallioisella laella oli näkyvissä laajalla alueella lohkoituja kiviä ja keskentekoisia myllynkiviä. Myös pienen rakennuksen kiviperusta oli säilynyt.

Luokitusehdotus**Lähilöytöjä****Lisätietoja**

2. Karkkila Saunamäki

PERUSTIEDOT

Mj-tyyppi	maarakenteet - kuopat
Ajoitus	historiallinen?
Rauhoitusluokka	
Lukumäärä	useita kymmeniä
Peruskartta	2042 04 KARKKILA
Koordinaatit	6720550/3349414, z= 95-100 m mpy
Koordinaattiselite	eteläraja, mitattu GPS-laitteella
Maastomerkinä	
Pinta-ala	n. 100x50 m
Etäisyystieto	4,5, km Karkkilan kirkolta koilliseen

OMISTAJATIEDOT

Alue/rekisterikylä	Korpisto/Siikala
Tila	224-407-
Omistaja	
Osoite	
Lisätietoja	

ARKISTOTIEDOT

Aikaisemmat tutkimukset ja löydöt

-

INVENTOINTI

Aika	Johanna Seppä 15.10.2003, opas Jorma Lehtonen
Löydöt	-
Karttaotteet	peruskartta 2042 04 KARKKILA 1:20 000, s. 137
Kuvat	-

KOHDEKUVAUS

pitkänomaisia kuoppia vierä vieressä Saunamäen etelärinteellä.

TUTKIMUSKERTOMUS

Sijainti ja maasto

Kuopat sijaitsevat Siikalan kylässä Korpistoon vievän tien (Korpistontien) pohjoispuolella Saunamäen etelärinteellä n. 50 m tiestä. Tien eteläpuolella virtaa Kyrönoja. Metsä on osittain aukeaa ja aurattua, osin tiheää kuusikkoa. Maaperä on hiekkää.

Kohteen kuvaus

Mäen isäntä Jorma Lehtonen opasti paikalle (ks. Navamäki). Metsäauraus on rikkonut osan kuopista. Kuoppia on kymmenittäin tiheissä ryhmissä rinteessä, erityisesti etelään viettävien "harjujen" päissä. Kuopat ovat pitkänomaisia ja ne sijoittuvat rinteeseen suuntaisesti pitkittäin. Niissä ei ole kovin selviä valjeja ja ne ovat sammaleen peitossa. Joissain kasvaa puita. Kuoppien koko vaihtelee, keskimäärin ne ovat 2-3x1-2m.

Mitään tarkempaa kuoppien käyttötarkoituksesta ei inventoinnissa saatu selville. Pyyntikuopiksi ne olivat pieniä, joten arveltiin niiden olevan historiallisen ajan rakenteita.

Luokitusehdotus

Lähilöytöjä

Lisätietoja

LUONNONMUODOSTUMAT

1. Karkkila Metelinmäki

PERUSTIEDOT

Mj-tyyppi	luonnonmuodostumat - pirunpellot?
Ajoitus	
Rauhoitusluokka	
Lukumäärä	2
Peruskartta	2041 03 IKKALA
Koordinaatit	6712477/3344907, z= 145 m mpy
Koordinaattiselite	keskikoordinaatti, GPS-mittaus
Maastomerkintä	
Pinta-ala	30x5 m
Etäisyystieto	5 km Karkkilan kirkolta lounaaseen

OMISTAJATIEDOT

Alue/rekisterikylä	Metelinmäki/Nyhkälä
Tila	224-405-
Omistaja	
Osoite	
Lisätietoja	

ARKISTOTIEDOT

Aikaisemmat tutkimukset ja löydöt	-
-----------------------------------	---

INVENTOINTI

Aika	Johanna Seppä 2.10.2003, opas Pekka Vikberg
Löydöt	-
Karttaotteet	peruskartta 2041 03 IKKALA 1:20 000, s. 138
Kuvat	f 128242-128243, dia 51538-51539

KOHDEKUVAUS

Pirunpeltoa Metelinmäen ylärinteillä, mahdollisesti tuhoutuneita röykkiöitä.

TUTKIMUSKERTOMUS

Sijainti ja maasto

Metelinmäki sijaitsee Karkkilan ja Nummi-Pusulän rajalla. Mäen pohjoispuolella ylärinteellä on n. 145 m mpy korkeudessa kahdessa kohtaa pirunpeltoa. Metelinmäki on metsäinen, aivan lähelle ei pääse autolla eikä kivikolle vie selvää polkua. Mäen pohjoispuolella on syvä laakso ja kaksi pientä lampea.

Kohteen kuvaus

Pekka Vikberg Koiviston tilalta opasti paikalle. Metelinmäestä kerrotaan, että siellä on ollut "kivipyramideja", jotka kaivoi pois Vanjärven koulun opettaja oppilaineen joskus 1940-50 luvuilla.

Metelinmäen laki on avokalliota. Kallion alaosassa on paikoin (pohjoisreunalla) pirunpeltoa. Itäisempi selkeä pirunpelto on suurempi ja muodostuu suurehkoista kivistä. Siitä erillään n. 100 m länteen sijaitsee toinen erityyppinen pirunpelto. Se on korkeamman ja jyrkemmän rinteiden alla, maasto laskee edelleen kallioisena länteen ja pohjoiseen. Paksu kiveys on tiheää päänkokoista ja pienempää kiveä. Kivikossa on neljä pyöreää vallireunaista poteromaista kuoppaa jonossa etelä-pohjoissuunnassa. Kuopat ovat n. metrin syvyisiä, selkeitä ja pyöreitä. Kaksi eteläisintä ovat säännöllisimmät, kolmas on kaksiosainen ja laajempi, neljäs on pienin. Kuoppien halkaisija

on kahdesta kolmeen metriä. Kivikko on sammaleton ja selkeästi näkyvissä.

Kivikon sijainti hieman notkelmassa kalliojyrkänteen alla viittaisi siihen, että kyseessä on luontainen pirunpelto. Nykytilanteen perusteella ei pysty sanomaan millaisia poiskaivetut "kivipyramidit" ovat olleet. Mäen nimi Metelinmäki tuo tietysti mieleen hautaröykkiöiden mahdollisuuden, mutta saattaa kertoa vain luonnon kivikoistakin. Joka tapauksessa kivikkoon kaivetut kuopat ovat selvästi ihmisen tekemiä.

Luokitusehdotus

Lähilöytöjä

Lisätietoja

2. Karkkila Kaitalammi

PERUSTIEDOT

Mj-tyyppi	luonnonmuodostumat - pirunpellot
Ajoitus	
Rauhoitusluokka	
Lukumäärä	1
Peruskartta	2042 02 VUOTINAINEN
Koordinaatit	
Koordinaattiselite	tarkka sijainti tuntematon
Maastomerkintä	
Pinta-ala	
Etäisyystieto	9 km Karkkilan kirkolta pohjoisluoteeseen

OMISTAJATIEDOT

Alue/rekisterikylä	Hajakka/Yhteismetsä
Tila	224-874-1-0
Omistaja	
Osoite	
Lisätietoja	

ARKISTOTIEDOT

Aikaisemmat tutkimukset ja löydöt	-
-----------------------------------	---

INVENTOINTI

Aika	ei tarkastettu
Löydöt	-
Karttaotteet	-
Kuvat	-

KOHDEKUVAUS

Pirunpelto Kaitalammen ja Ylimmäisen välisellä harjanteella.

TUTKIMUSKERTOMUS

Sijainti ja maasto Alue jolla pirunpelto sijaitsee on Pohjois-Karkkilan metsämaata.

Kohteen kuvaus

Verifikaateissa oli tieto ilmoituksesta, joka koski pienten suolampien välillä olevaa "röykkiötä". Sen pituudeksi ilmoitettiin 50 m ja korkeudeksikin 15-20 m. Ilmeisesti siis pirunpeltoa tai muuta rantamuodostumaa. Samasta kivikosta kuultiin myös inventoinnin aikaan, mutta sitä ei tarkastettu. Suuren kokonsa puolesta se ei varmaankaan ole ihmisen tekemä. Kyseisissä pienissä lammissa kerrottiin olevan ainakin 12 ruuhta.

Luokitusehdotus

Lähilöytöjä

Lisätietoja

verif.

3. Karkkila Puihanlinna

PERUSTIEDOT

Mj-tyyppi linnavuoret?
 Ajoitus
 Rauhoitusluokka
 Lukumäärä 1
 Peruskartta 2042 04 KARKKILA
 Koordinaatit 6715020/3350600, z= 125 m mpy
 Koordinaattiselite keskikoordinaatti, mitattu kartasta
 Maastomerkintä
 Pinta-ala laki n. 50x50 m
 Etäisyystieto 4 km Karkkilan kirkolta itäkaakkoon

OMISTAJATIEDOT

Alue/rekisterikylä Ahmoo
 Tila 224-401-
 Omistaja
 Osoite
 Lisätietoja

ARKISTOTIEDOT

Aikaisemmat tutkimukset ja löydöt Hjalmar Appelgren, Suomen muinaislinnat, SMYA XII, s. 76

INVENTOINTI

Aika Johanna Seppä 3.10.2003
 Löydöt -
 Karttaotteet peruskartta 2042 04 KARKKILA 1:20 000, s. 139
 Kuvat f 128247, dia 51543

KOHDEKUVAUS

Puihanlinnan mäkeä on kutsuttu linnavuoreksi, siihen liittyy tarinoita esim. toisesta ristiretkestä.

TUTKIMUSKERTOMUS

Sijainti ja maasto

Puihanlinna sijaitsee Ahmoon kylän eteläpuolella Vihtiin vievän tien (11209) vierellä. Sen itäpuolella on peltolaakso. Mäellä kasvaa erilaista lehtomaista lehtipuuta, pohjoispuolella myös kuusta.

Kohteen kuvaus

Puihanlinna on säännöllisen muotoinen patamainen parikymmentä metriä korkea pienehkö hiekkämäki. Sen rinteet ovat tasaisesti nousevat, jyrkähköt, mutta helposti kiivettävät. Mitään esteitä ei ole. Mäellä ei näkynyt mitään rakenteita, laella oli muutama yksittäinen kivenmurikka. Laki on pieni (halk. n 50 m) ja tasainen. Mäen päällä oli pari heinittynyttä kuoppaa (Hippingin kaivauttama?). Ahmoon kylän puolelta pohjoisesta Puihanlinnantieltä vie polku ylös kuusikon läpi. Mitään puolustusrakenteita mäellä ei ole, eikä se ole vaikeakulkuinen, saattaa olla vain luonnonmuodostuma. Tiheän metsän takia mäeltä ei näe ympäristöön. Mäki näkyy kylläkin hienosti Ahmoon kylältä.

Luokitusehdotus

Lähilöytöjä

Lisätietoja

4. Karkkila Herrainpöytä

PERUSTIEDOT

Mj-tyyppi kivipöydät
 Ajoitus
 Rauhoitusluokka
 Lukumäärä 1
 Peruskartta 2042 02 VUOTINAINEN
 Koordinaatit 6727722/3340601, z= 145 m mpy
 Koordinaattiselite GPS-mittaus
 Maastomerkintä luonnonmuistomerkki rauhoitustaulu
 Pinta-ala
 Etäisyystieto 12,5 km Karkkilan kirkolta luoteeseen

OMISTAJATIEDOT

Alue/rekisterikylä Vuotinaisten ja Siikalan rajalla
 Tila
 Omistaja
 Osoite
 Lisätietoja

ARKISTOTIEDOT

Aikaisemmat tutkimukset ja löydöt -

INVENTOINTI

Aika Johanna Seppä 8.10.2003
 Löydöt -
 Karttaotteet peruskartta 2042 02 VUOTINAINEN 1:20 000, s. 140
 Kuvat -

KOHDEKUVAUS

Siirtolohkare kallion päällä.

TUTKIMUSKERTOMUS

Sijainti ja maasto Herrainpöytä sijaitsee Onkimaanjärven kaakkoispuolella Karkkilan ja Lopen rajalla. Maasto on metsää. Siirtolohkareen itä- ja länsipuolella n. 100 m päässä kulki uudet metsäautotiet.

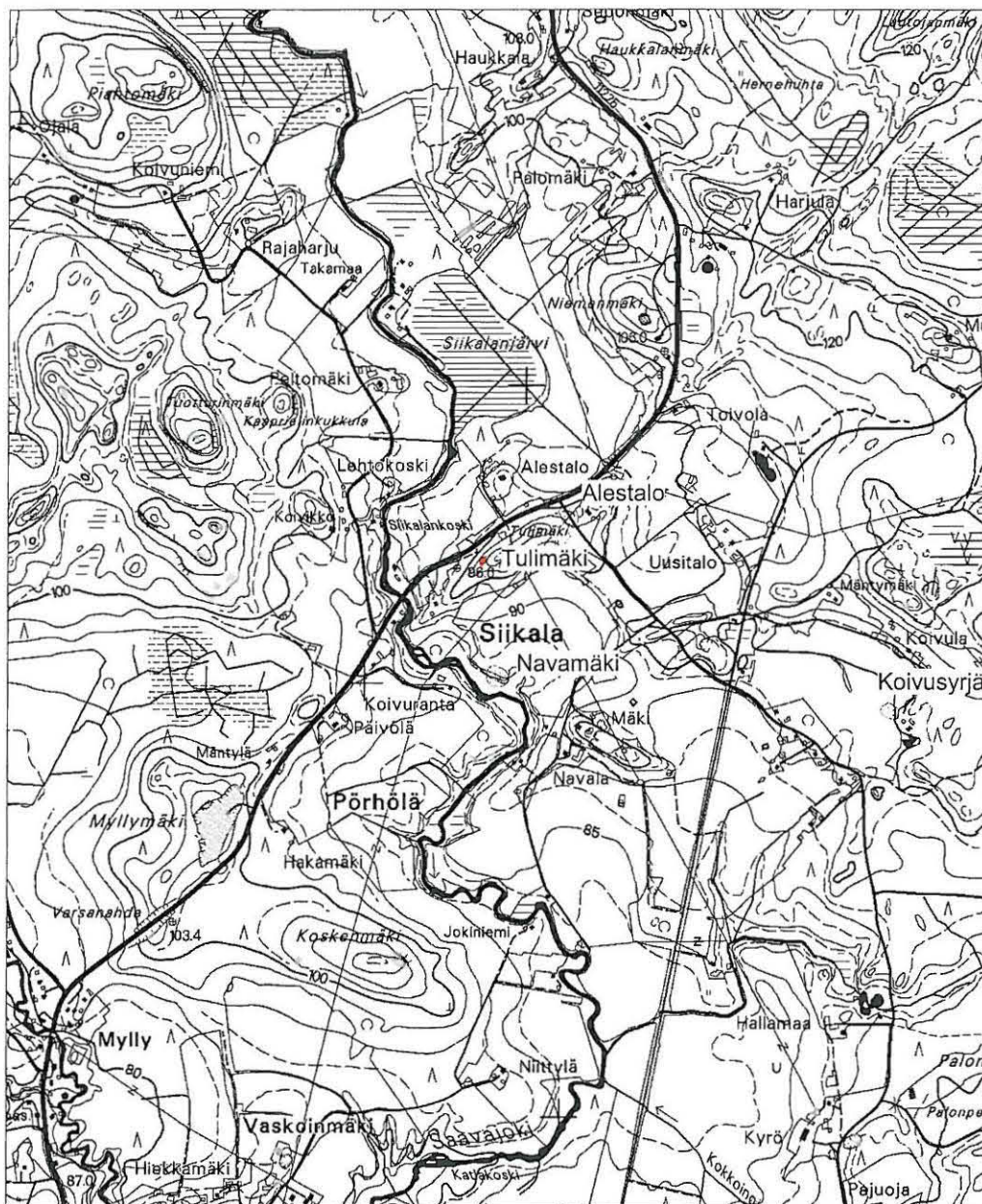
Kohteen kuvaus

Kohdetta käytiin tarkastamassa, koska eräässä verifikaatissa mainittiin Herraispöydän lähellä Apeliamäen aholla olevan hautoja, jotka muistuttavat kuopalle painuneita ruumishautoja. Herrainpöytä on suuri siirtolohkare, se on rauhoitettu luonnonmuistomerkkinä. Apealianmäkeä ei pystytty paikallistamaan, eikä "hautojakaan" siis löydetty.

Luokitusehdotus

Lähilöytöjä

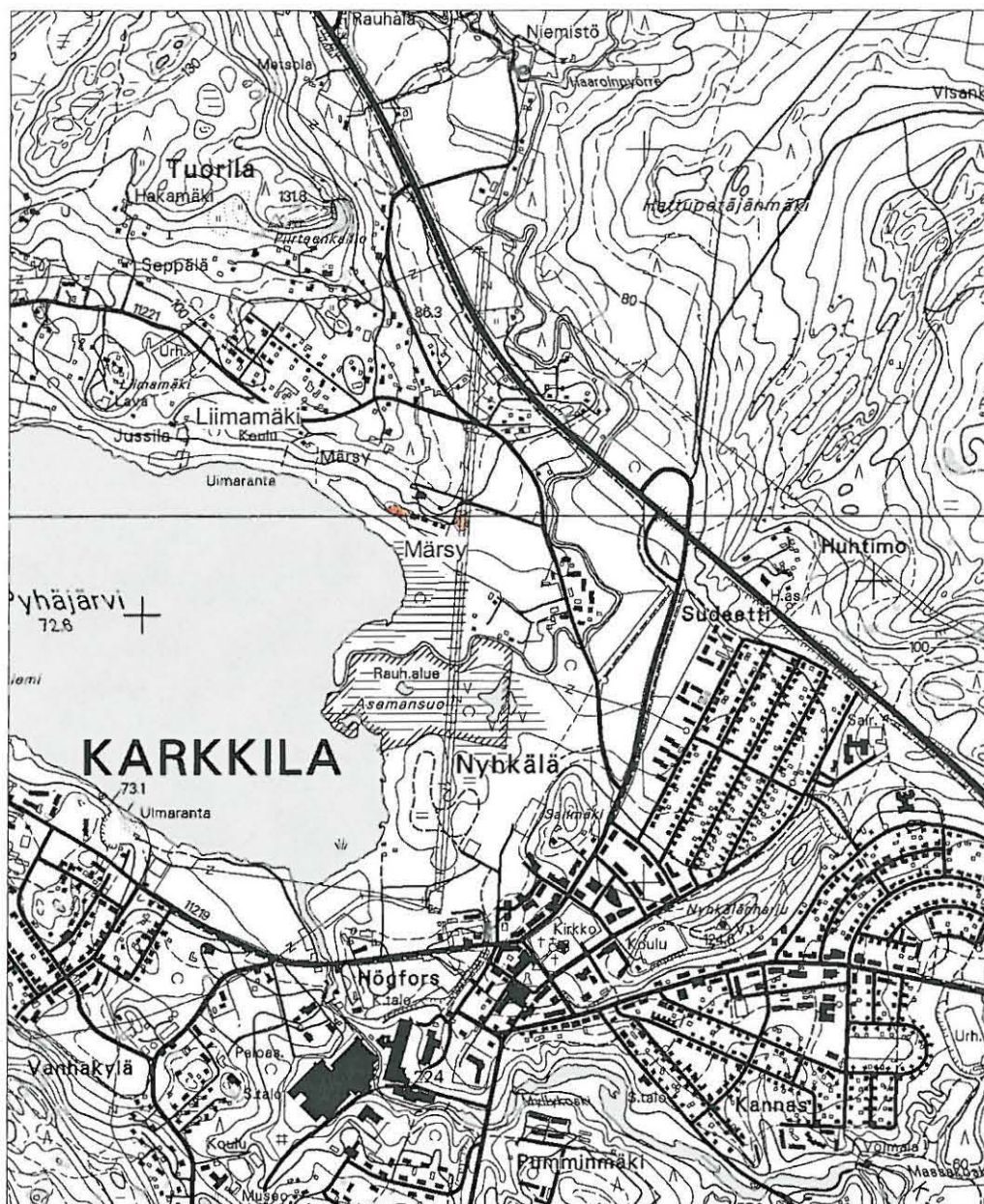
Lisätietoja



ote peruskartasta 2042 04 Karkkila 1:20 000



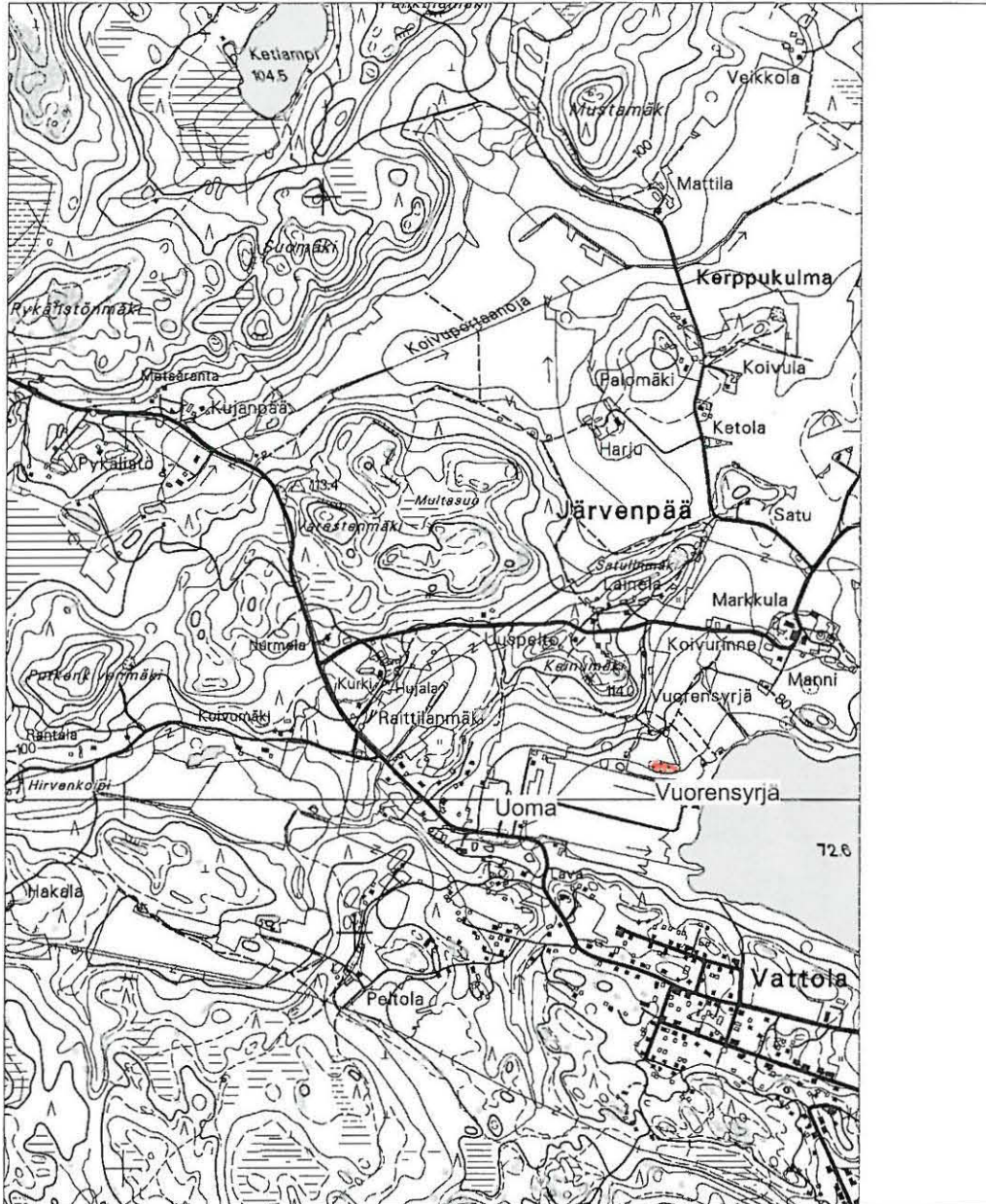
röykkiöt, koordinaatit 6721516/3347859, z=105 m mpy



ote peruskartasta 2042 04 Karkkila 1:20 000



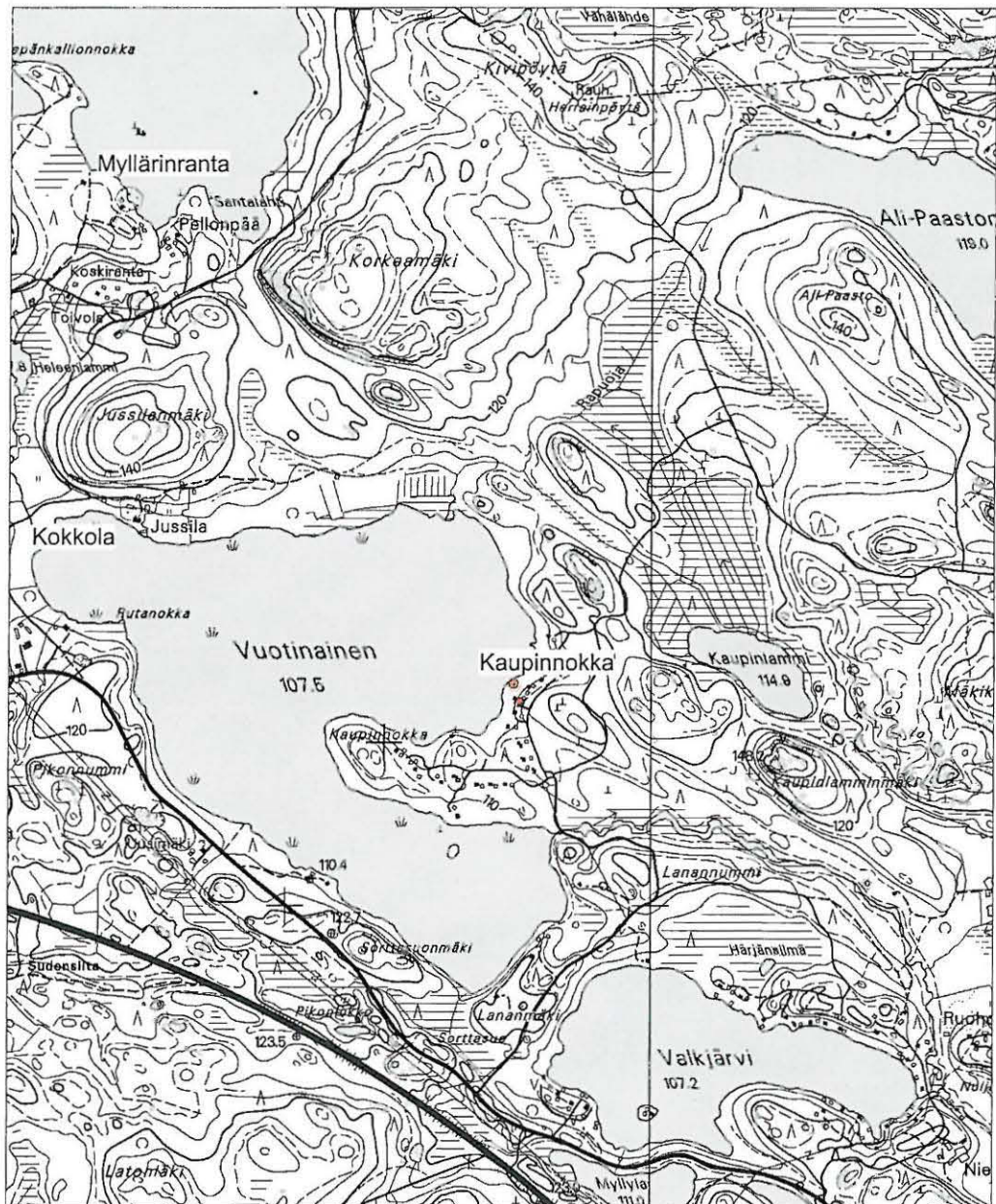
asuinpaikka, koordinaatit 6718242/3346748 z=77 m mpy



ote peruskartasta 2042 01 Karisjärvi 1:20 000




asuinpaikka, koordinaatit 6718418/3344874, z= 75 m mpy



ote peruskartasta 2042 02 Vuotinainen 1:20 000



ryssänuuneja, eteläinen koordinaatti 6726092/3340365, z= 110-113 m mpy
pohjoinen koordinaatti 6726130/3340369



ote peruskartasta 2042 05 Pilpala 1:20 000



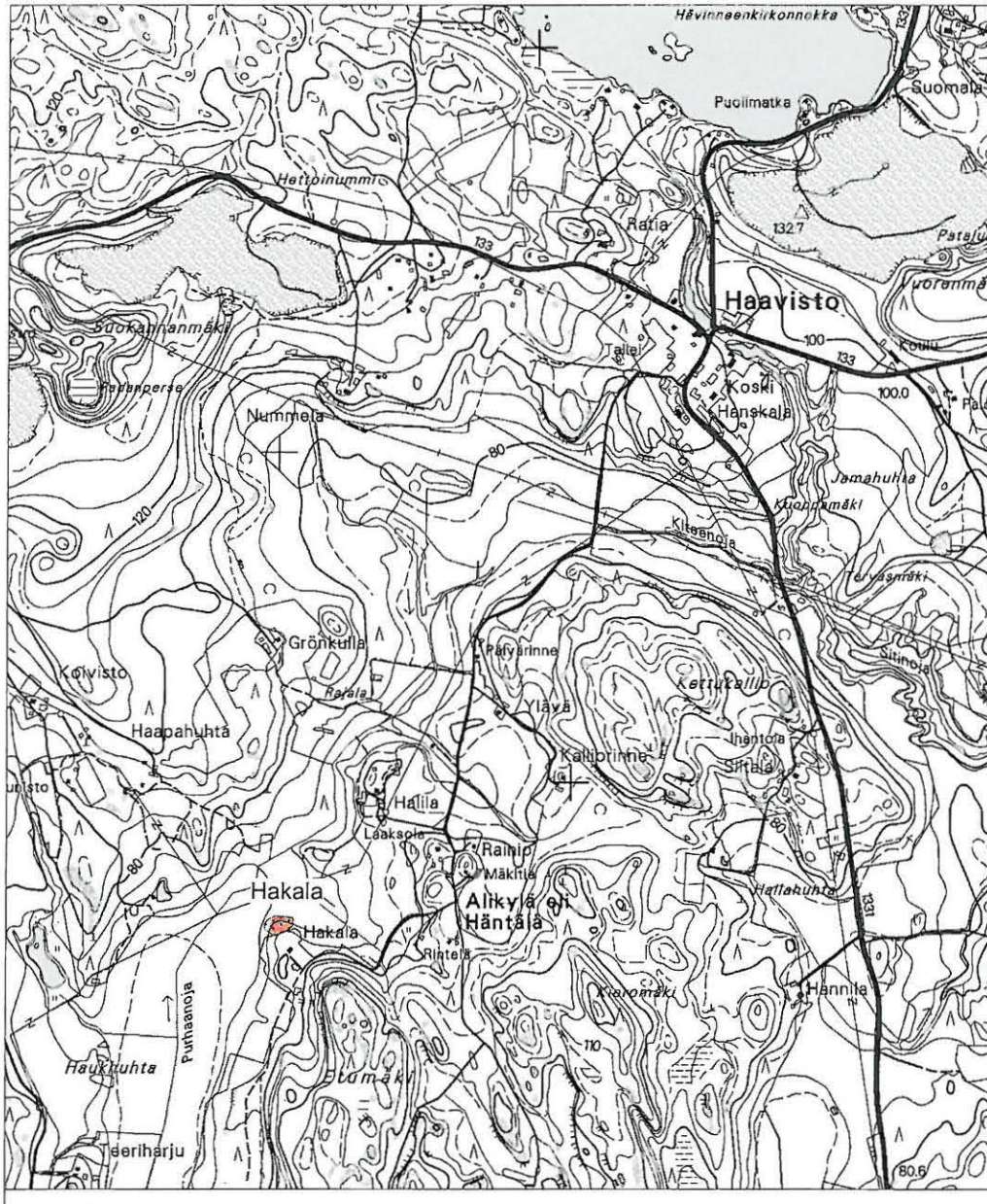
rökkiö 1, koordinaatit 6724437/3346717, z= 110 m mpy
 rökkiö 2, koordinaatit 6725505/3347205, z= 110 m mpy



ote peruskartasta 2042 07 Hiiskula 1:20 000



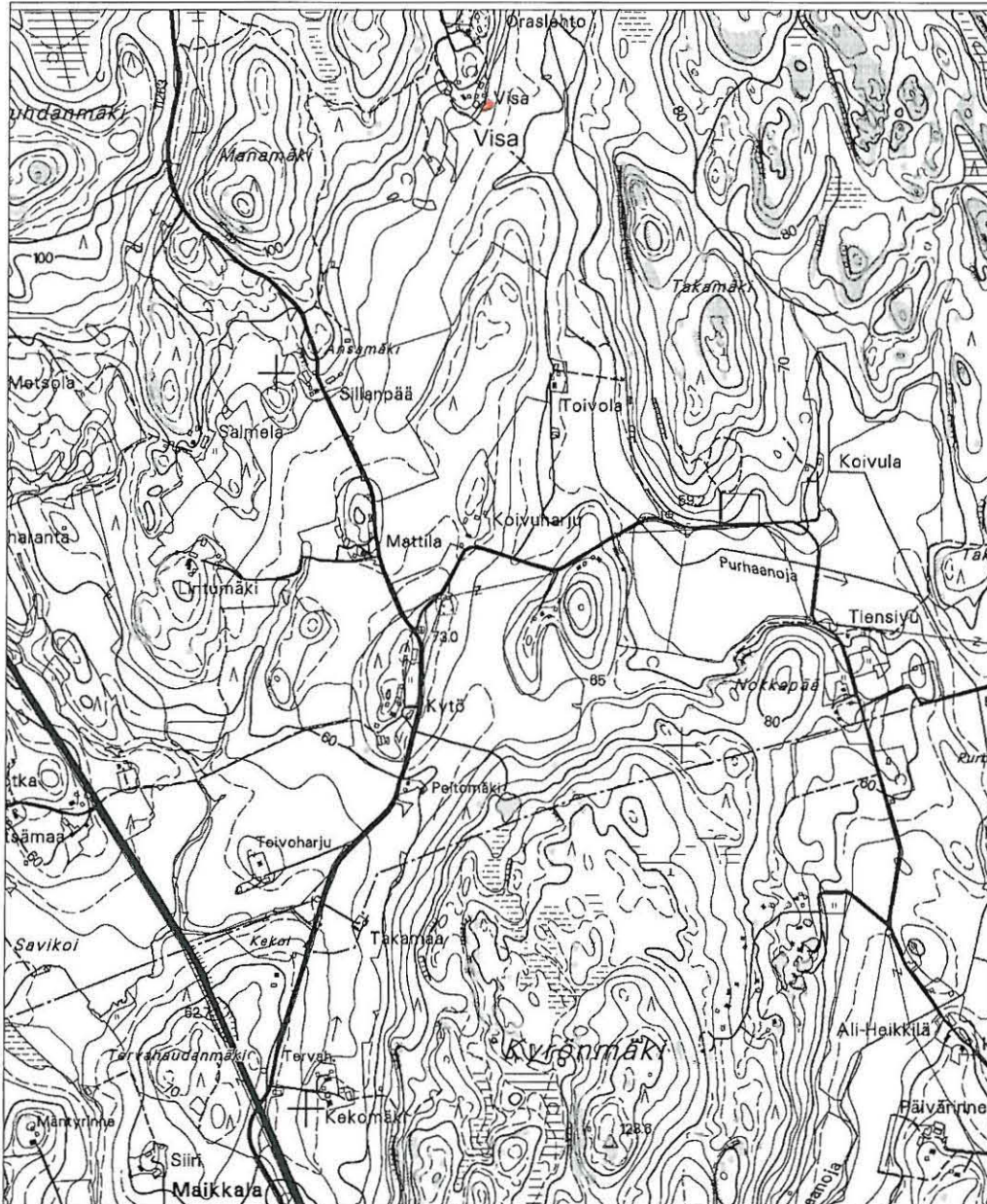
ryssänuuni, koordinaatit 6716827/3356986 z= 127 m mpy



ote peruskartasta 2042 04 Karkkila 1:20 000



löytöpaikka, koordinaatit 6713638/3353202 z= 70 m mpy



ote peruskartasta 2041 06 Vihti 1:20 000



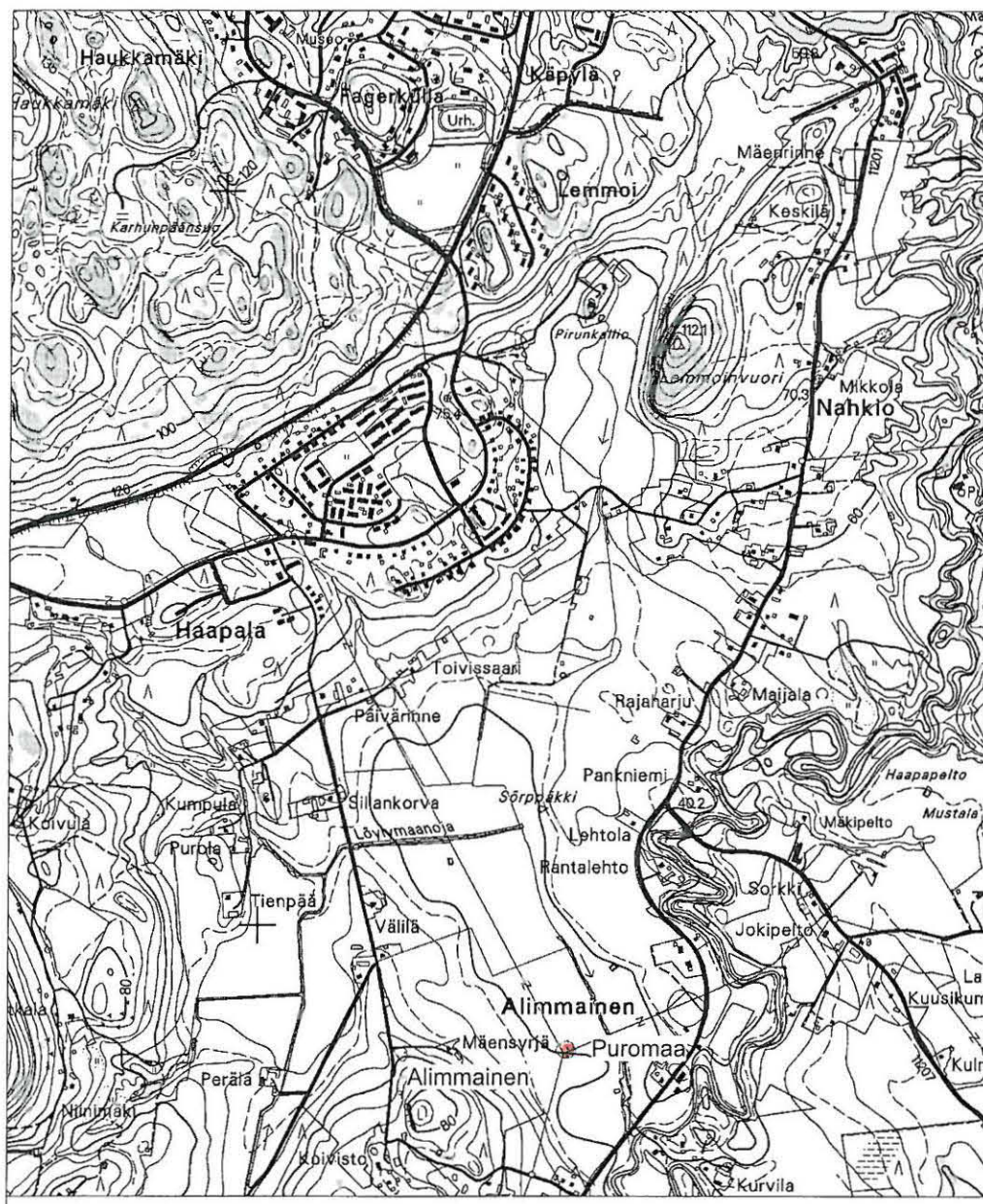
löytöpaikka, koordinaatit 6712696/3352600, z= 70 m mpy



ote peruskartasta 2042 04 Karkkila 1:20 000



löytöpaikka, koordinaatit 6713623/3346377 z=57 m mpy



ote peruskartasta 2042 04 Karkkila 1:20 000



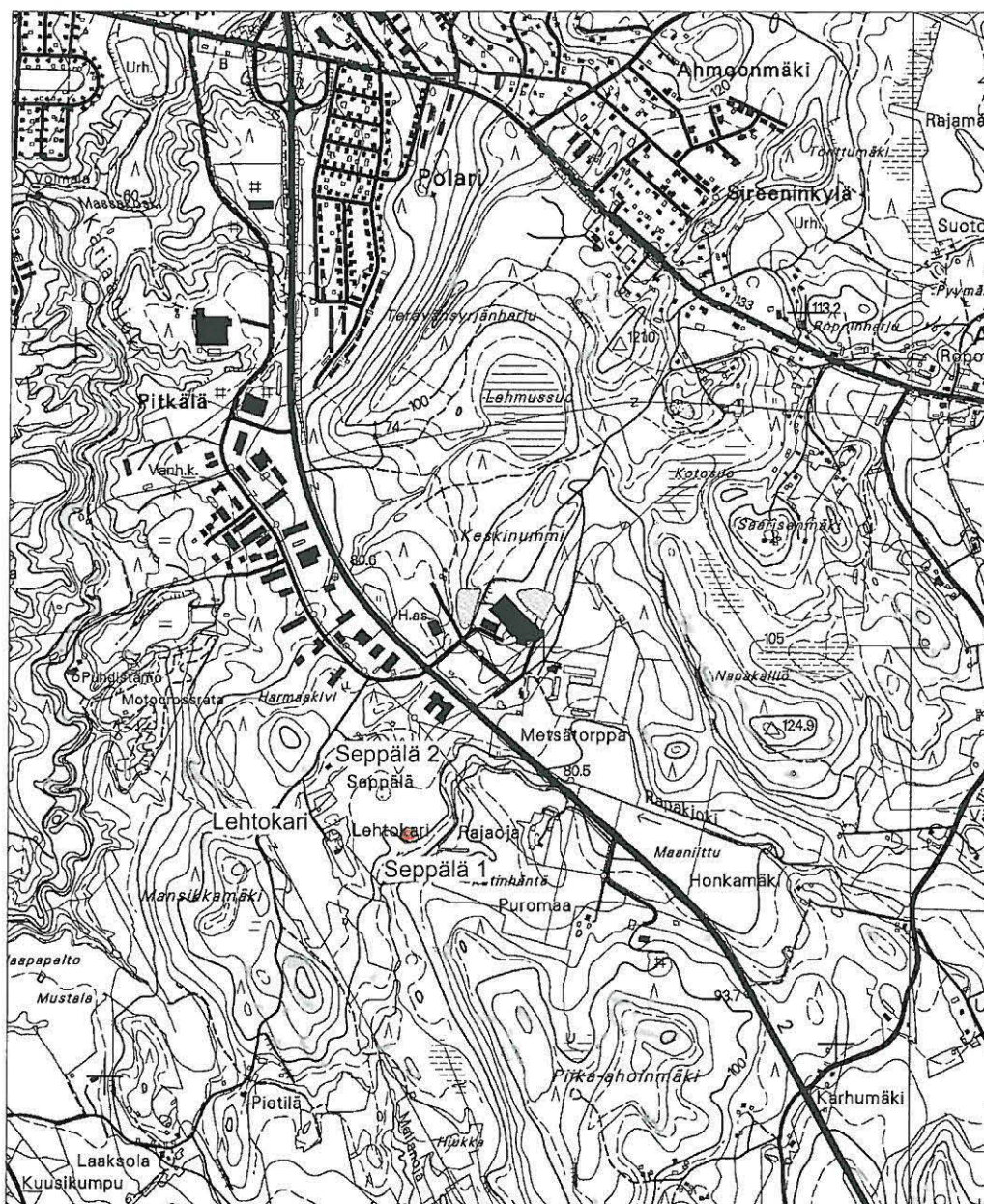
löytöpaikka, koordinaatit 6713605/3346834, z=40 m mpy



ote peruskartasta 2042 04 Karkkila 1:20 000



löytöpaikka, koordinaatit 6714673/3348666, z=82 m mpy



ote peruskartasta 2042 04 Karkkila 1:20 000



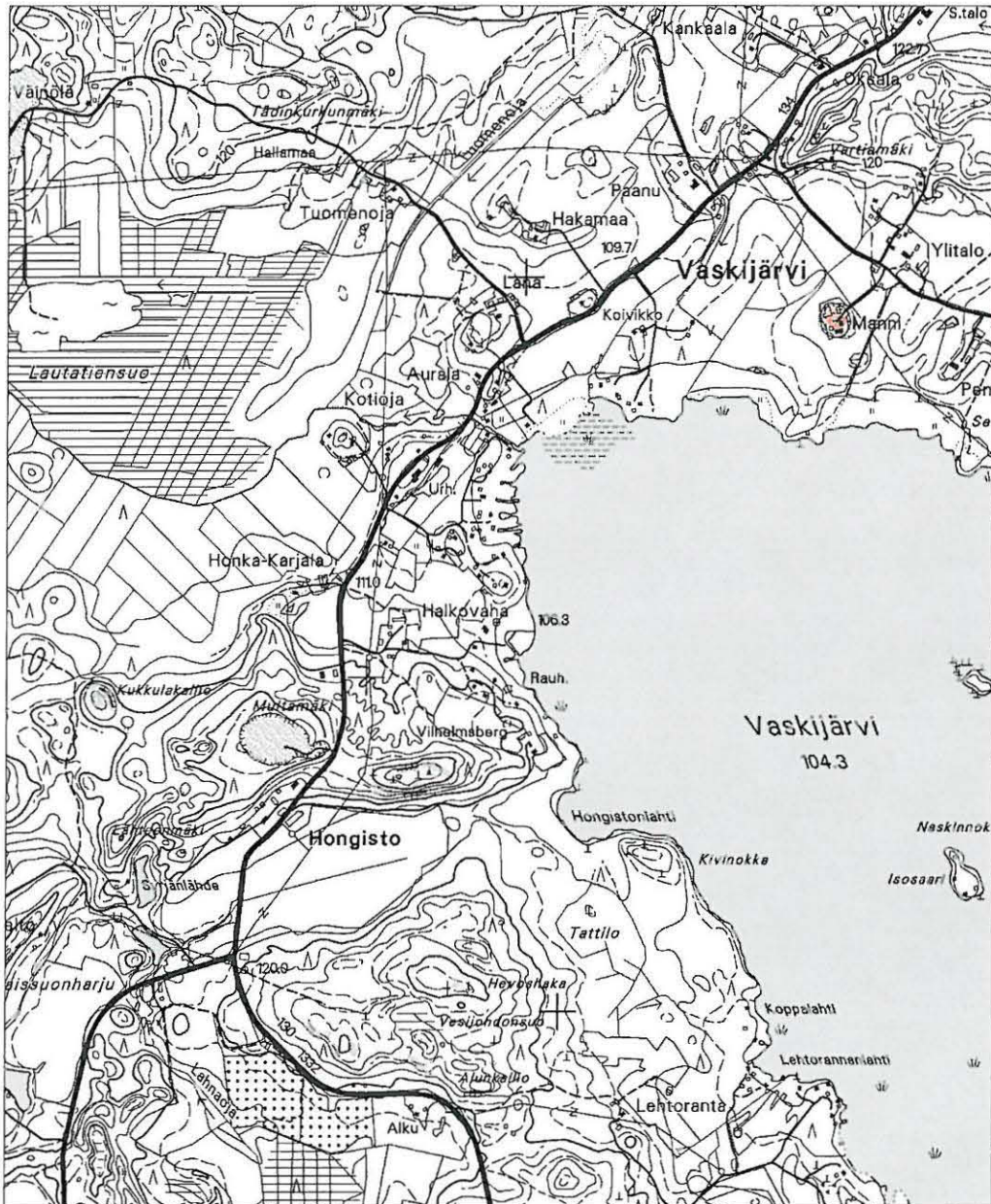
löytöpaikka, koordinaatit 6714604/3348873, z=80 m mpy



ote peruskartasta 2042 04 Karkkila 1:20 000



löytöpaikka, koordinaatit 6714758/3348790, z=80 m mpy



ote peruskartasta 2042 04 Karkkila 1:20 000



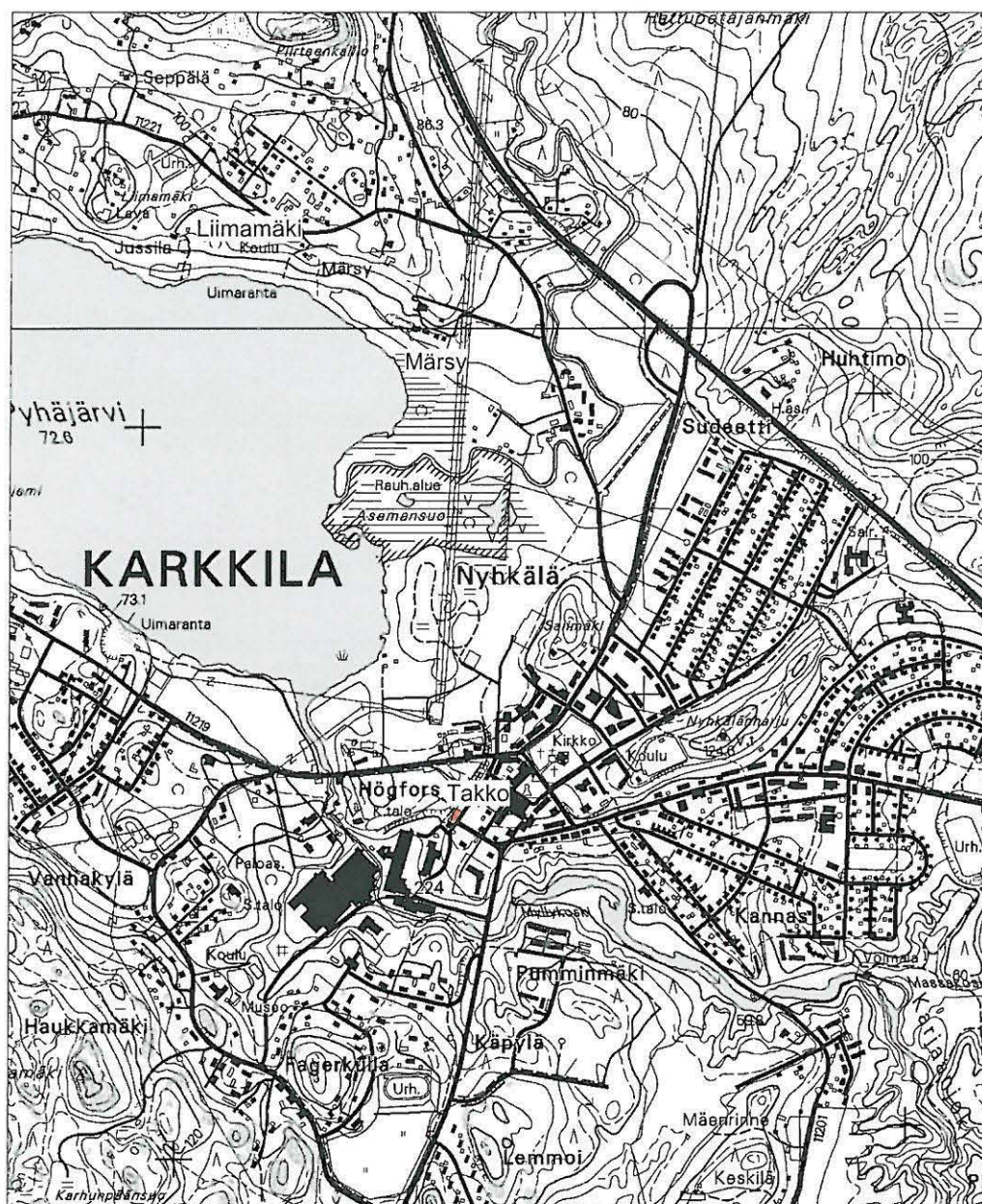
löytöpaikka, tilan koordinaatit 6721820/3354840



ote peruskartasta 2042 04 Karkkila 1:20 000



löytöpaikka, tilan koordinaatit 6723080/3347900



ote peruskartasta 2042 04 Karkkila 1:20 000



löytöpaikka, tilan koordinaatit 6716880/3346800



ote peruskartasta 2042 04 Karkkila 1:20 000



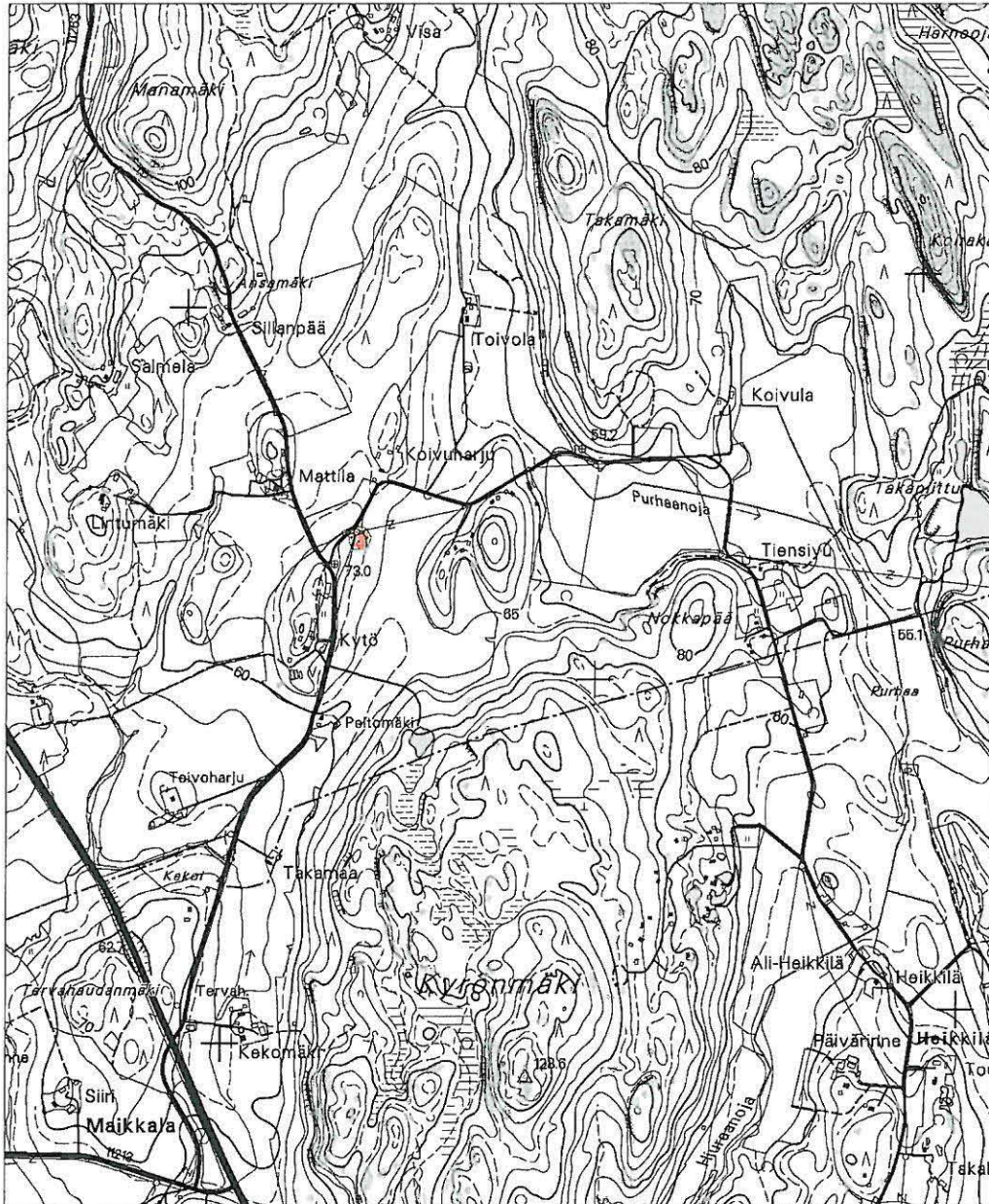
löytöpaikka, tilan koordinaatit 6715520/3350820



ote peruskartasta 2042 05 Pilpala 1:20 000



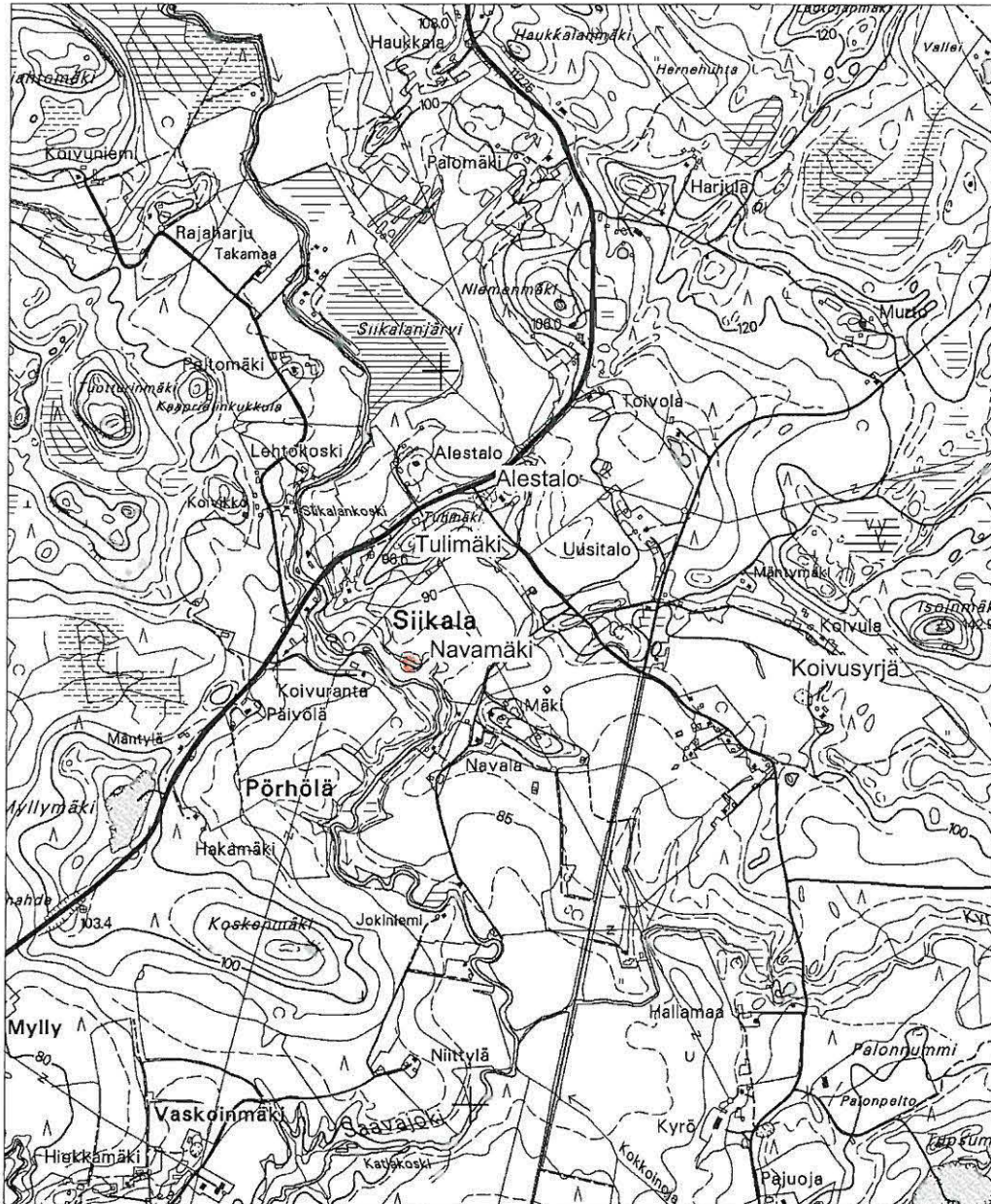
löytöpaikka, tilan koordinaatit 6724580/3347160



ote peruskartasta 2041 06 Vihti 1:20 000



löytöpaikka, koordinaatit 6711320/3352430, z= 70 m mpy



ote peruskartasta 2042 04 Karkkila 1:20 000



löytöpaikka, koordinaatit 6721200/3347860, z=82 m mpy



ote peruskartasta 2042 07 Hiiskula 1:20 000



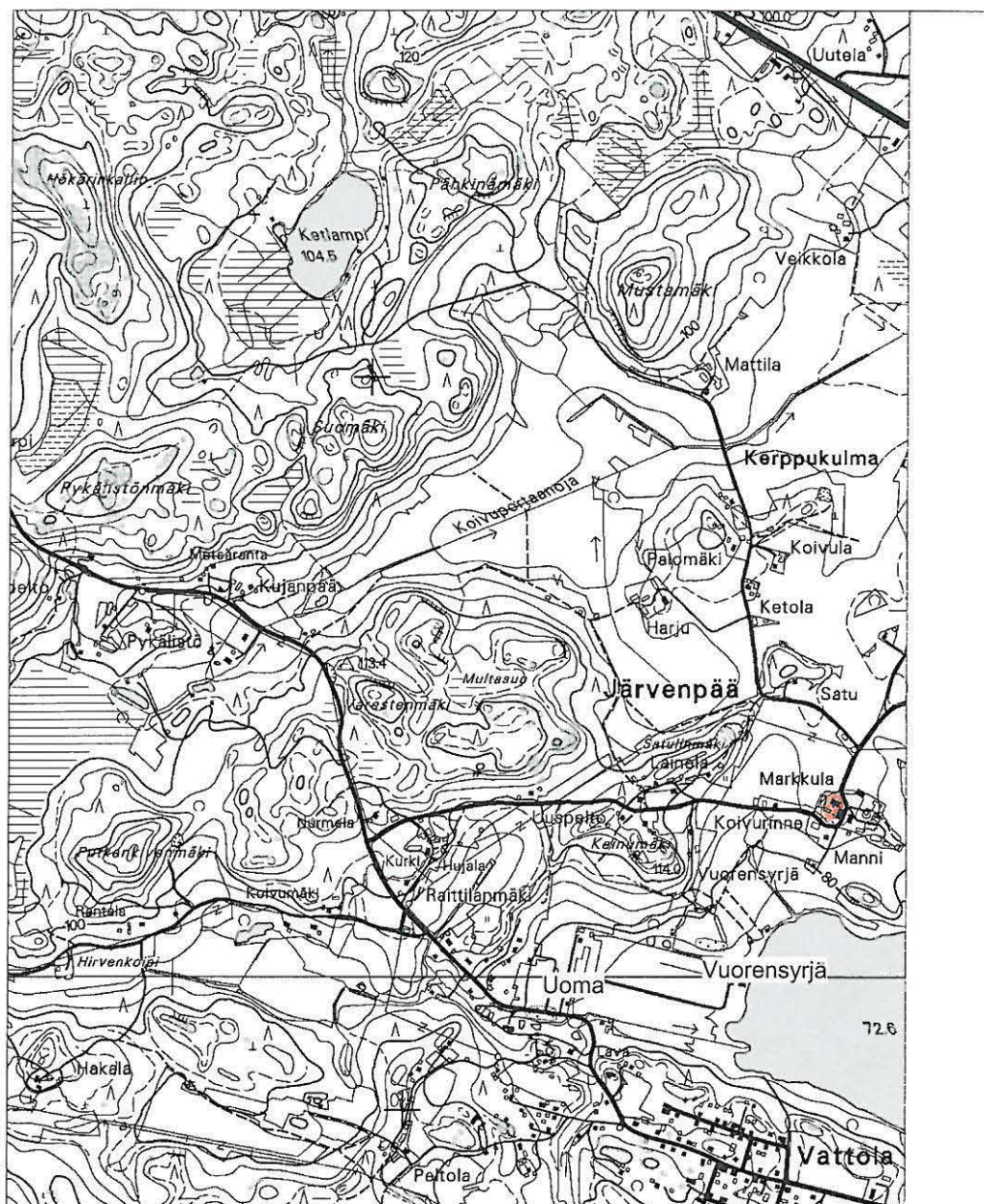
löytöpaikka, tilan koordinaatit 6714700/3360180



ote peruskartasta 2042 04 Karkkila 1:20 000



löytöpaikka, tilan koordinaatit 6722060/3349150



ote peruskartasta 2042 01 Karisjärvi 1:20 000



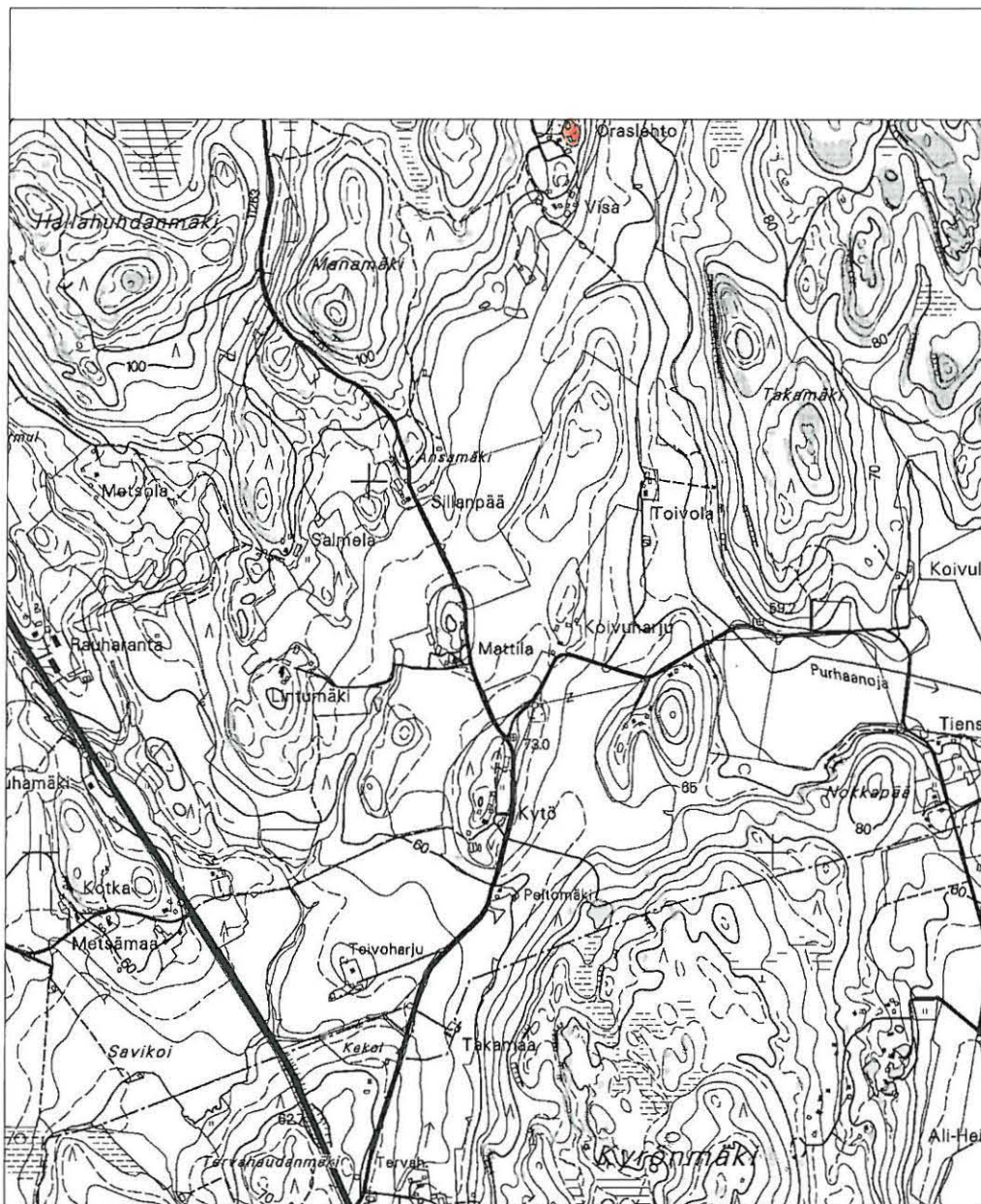
löytöpaikka, tilan koordinaatit 6718760/3345220



ote peruskartasta 2042 05 Pilpala 1:20 000



löytöpaikka, tilan koordinaatit 6724590/3348380



ote peruskartasta 2041 06 Vihti 1:20 000



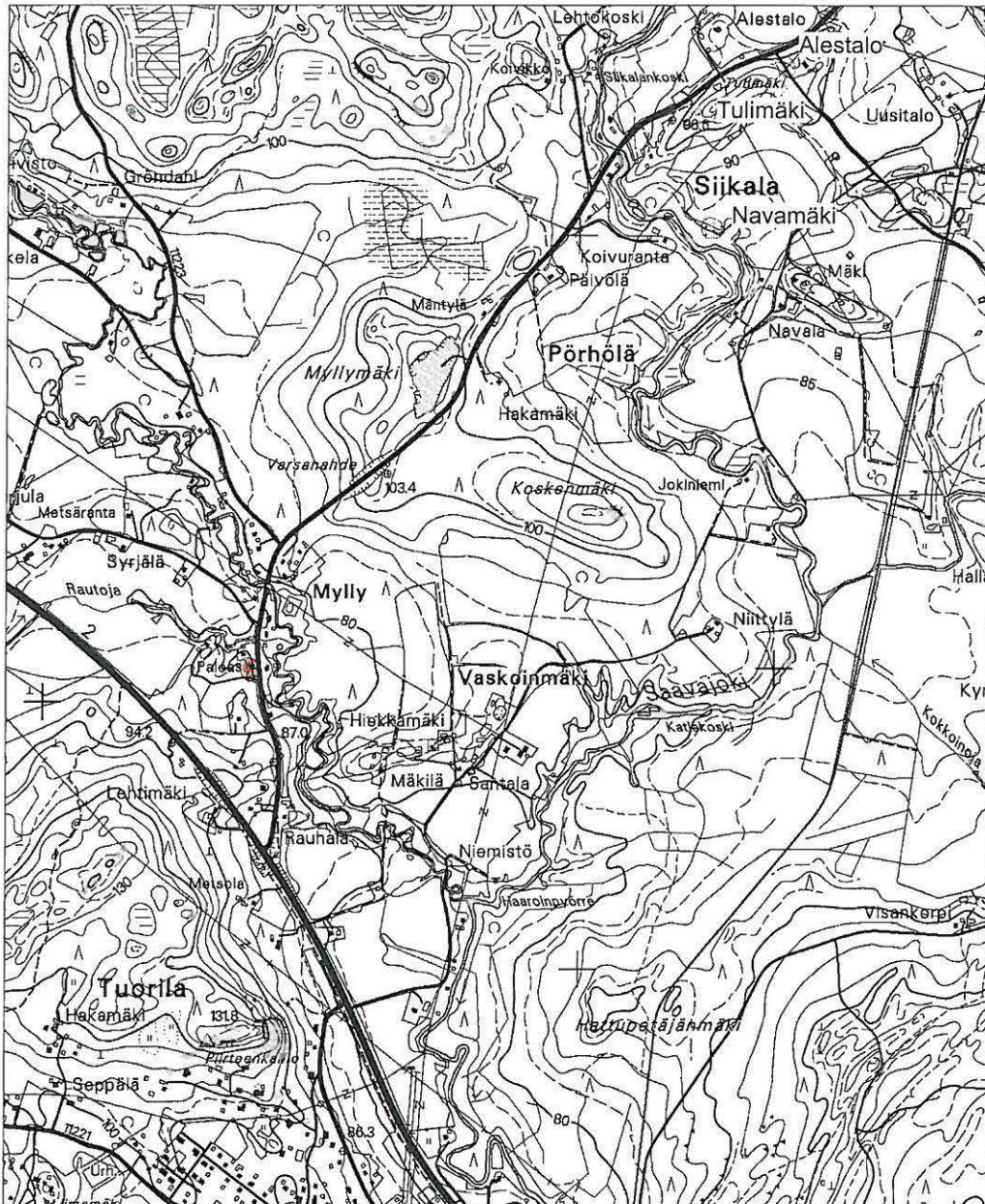
löytöpaikka, tilan koordinaatit 6712900/3352570



ote peruskartasta 2041 06 Vihti 1:20 000



löytöpaikka, tilan koordinaatit 6712630/3354480



ote peruskartasta 2042 04 Karkkila 1:20 000



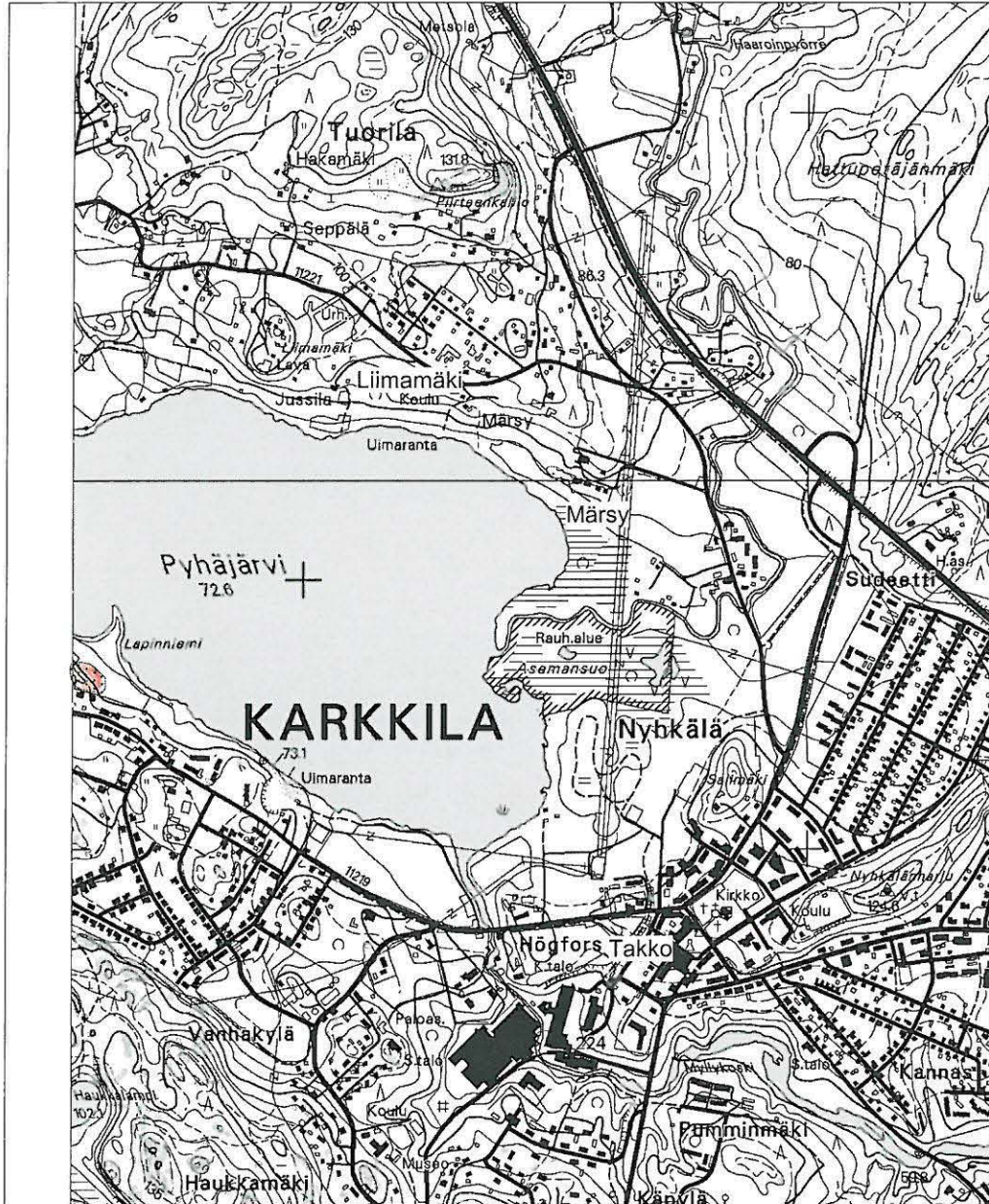
löytöpaikka, koordinaatit 6720060/3346570, z=80 m mpy



ote peruskartasta 2042 01 Karisjärvi 1:20 000



kvartsilöytöpaikka, koordinaatit 6718500/3345210, z= 75 m mpy
reikäkiven löytöpaikka, koordinaatit 6718600/3345220, z= 80 m mpy



ote peruskartasta 2042 04 Karkkila 1:20 000



löytöpaikka, koordinaatit 6717740/3345420, z=80 m mpy



ote peruskartasta 2042 04 Karkkila 1:20 000



löytöpaikka, koordinaatit 6721040/3348960, z=100 m mpy



ote peruskartasta 2042 04 Karkkila 1:20 000



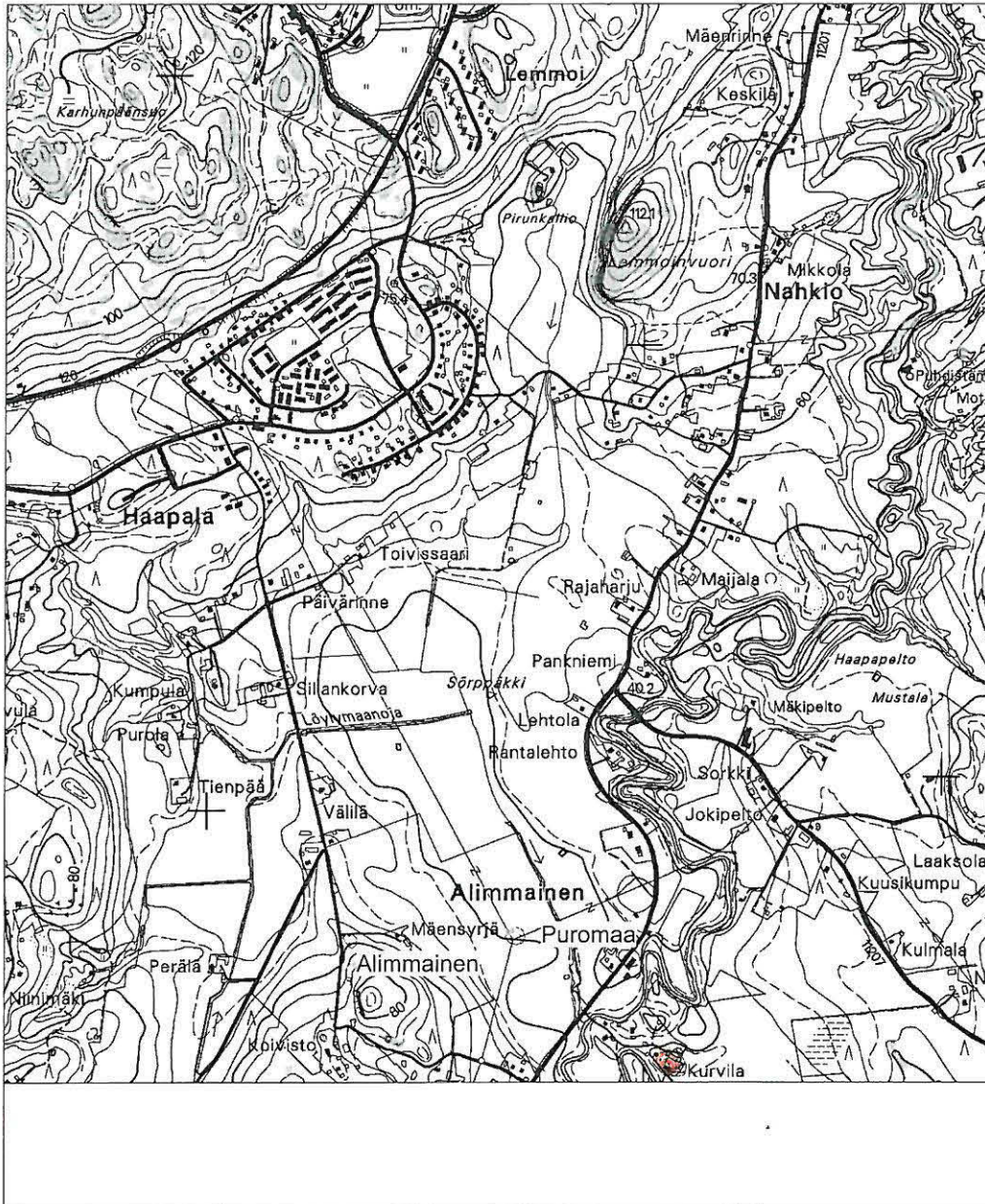
löytöpaikka, tilan koordinaatit 6713700/3351140, z= 80 m mpy



ote peruskartasta 2041 09 Selki 1:20 000



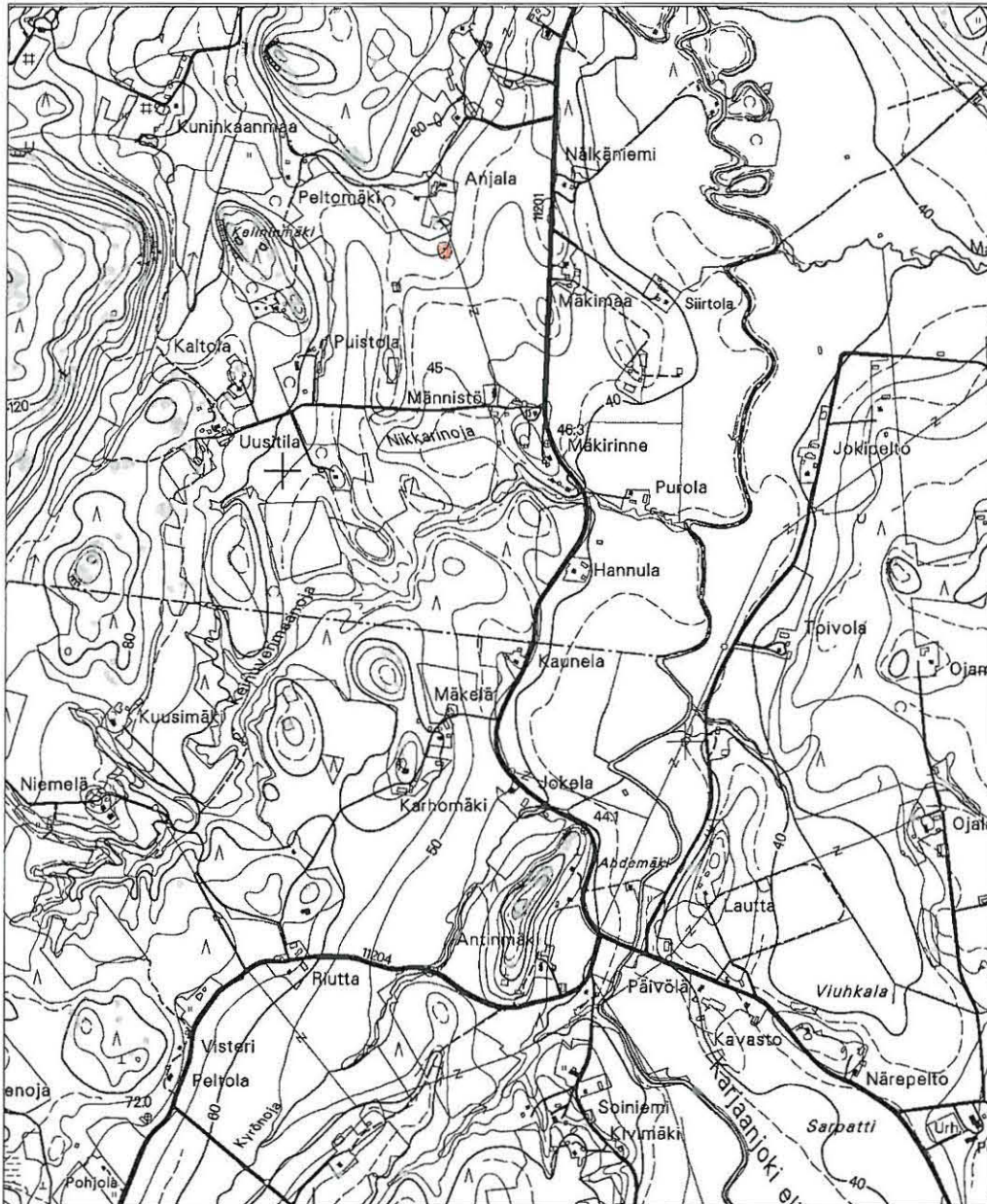
löytöpaikka, koordinaatit 6711940/3356040 z= 45 m mpy



ote peruskartasta 2042 04 Karkkila 1:20 000



löytöpaikka, tilan koordinaatit 6713240/3347220



ote peruskartasta 2041 06 Vihti 1:20 000



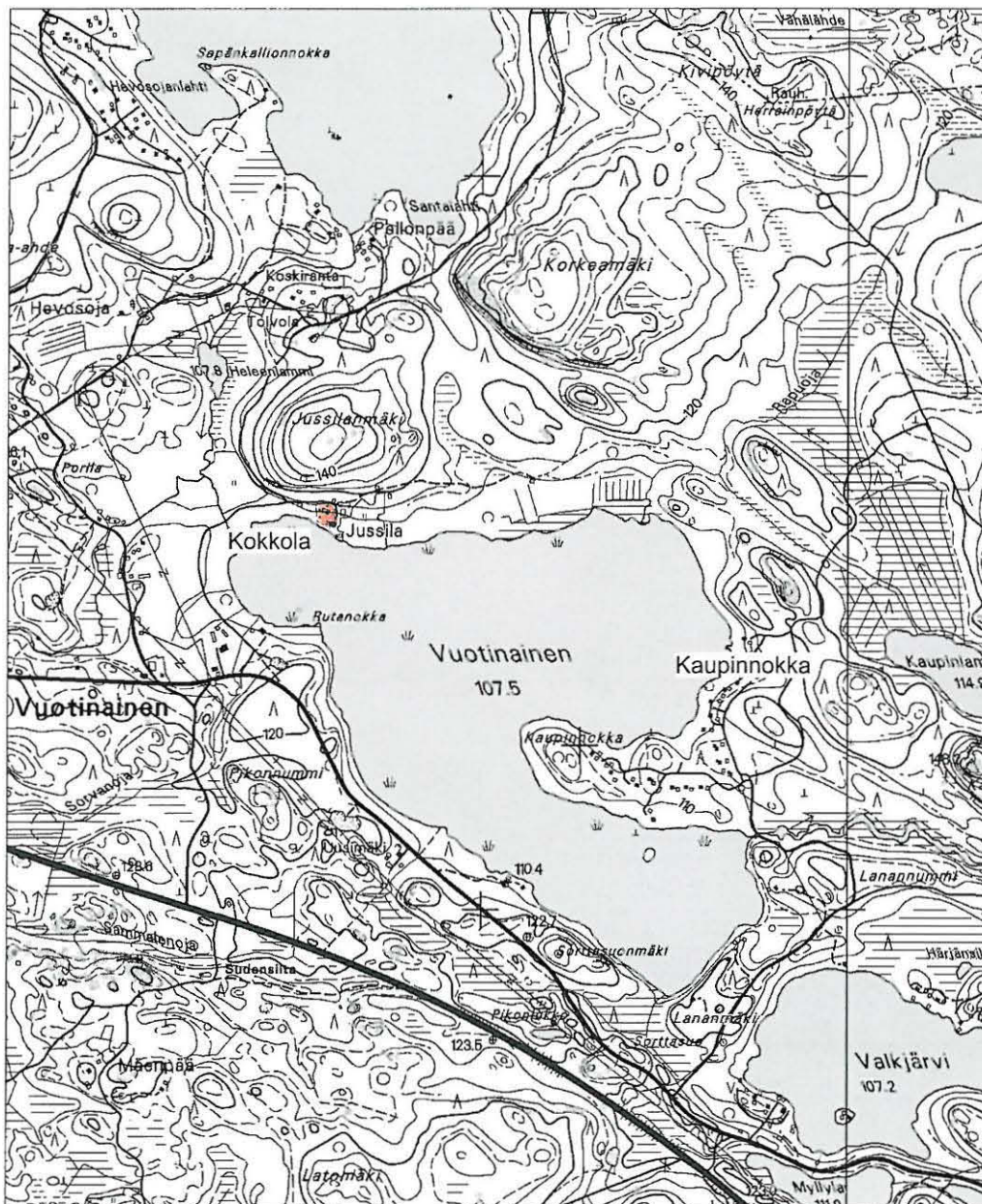
löytöpaikka, koordinaatit 6712578/3346488, z= 52,5 m mpy



ote peruskartasta 2041 06 Vihti 1:20 000



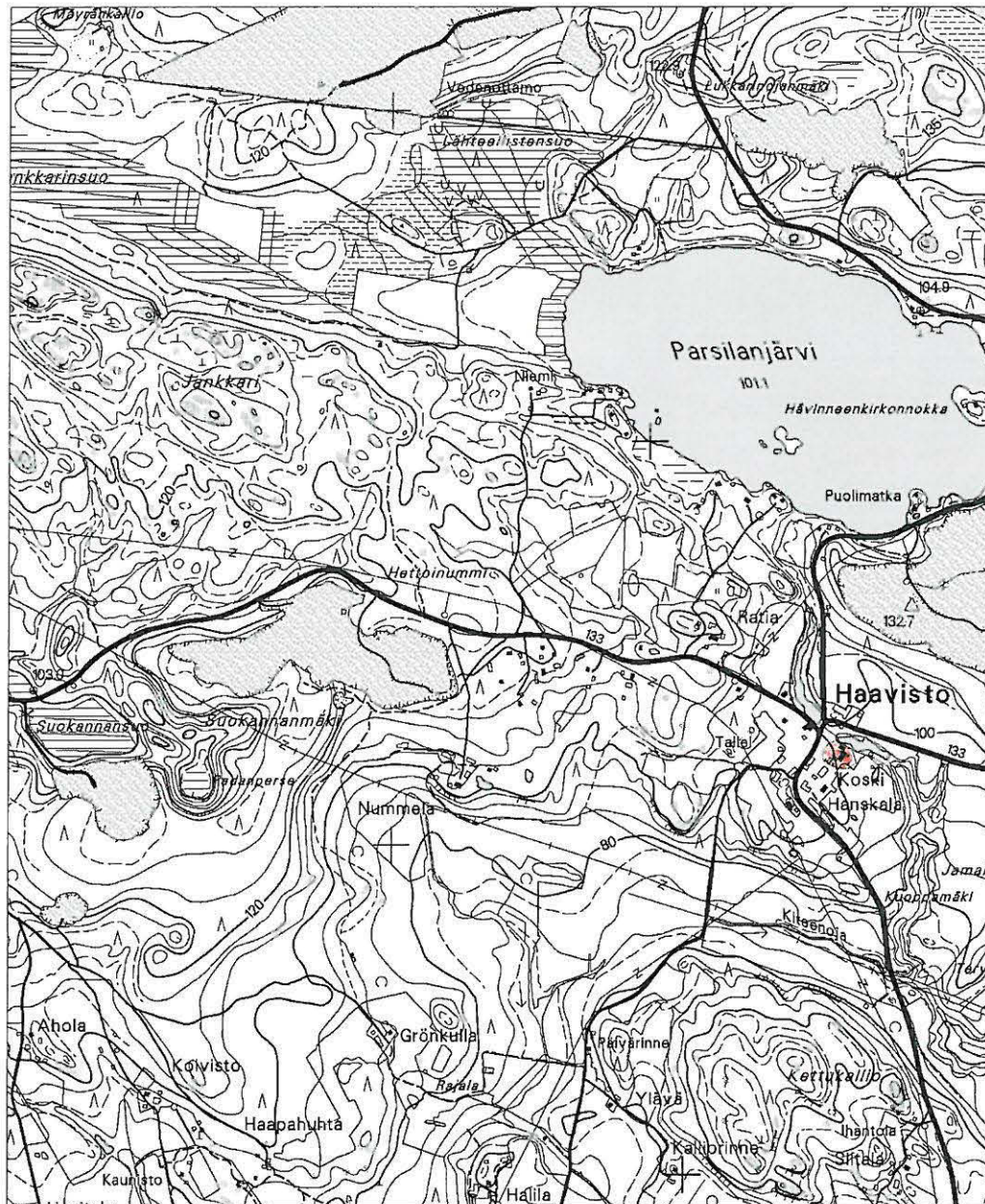
löytöpaikka, tilan koordinaatit 6711480/3352240, z= 60 m mpy



ote peruskartasta 2042 02 Vuotinainen 1:20 000



löytöpaikka, tilan koordinaatti 6726660/3339340, z= 110 m mpy



ote peruskartasta 2042 04 Karkkila 1:20 000



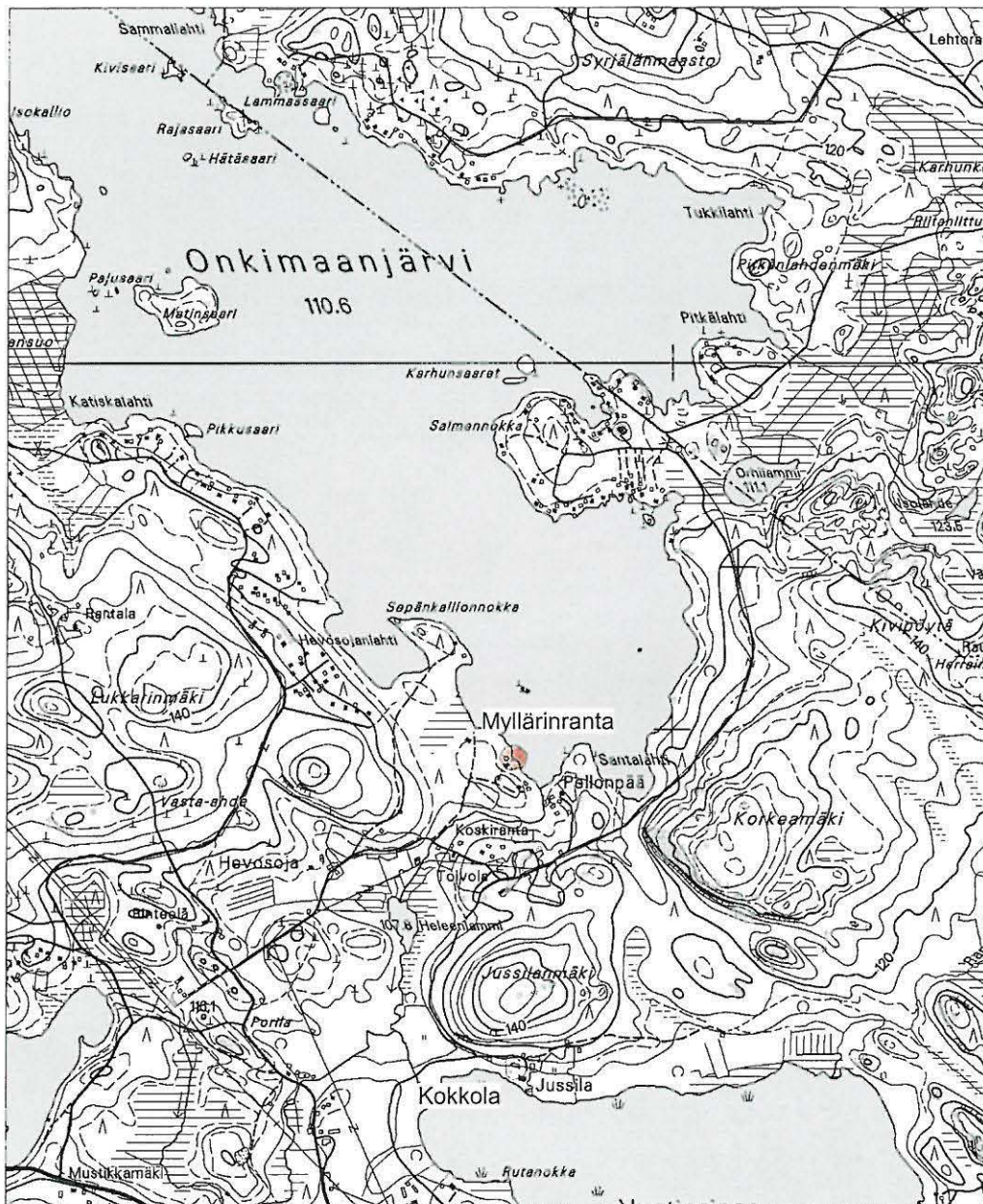
löytöpaikka, tilan koordinaatit 6715120/3354480, z= 100 m mpy



ote peruskartasta 2042 01 Karisjärvi 1:20 000



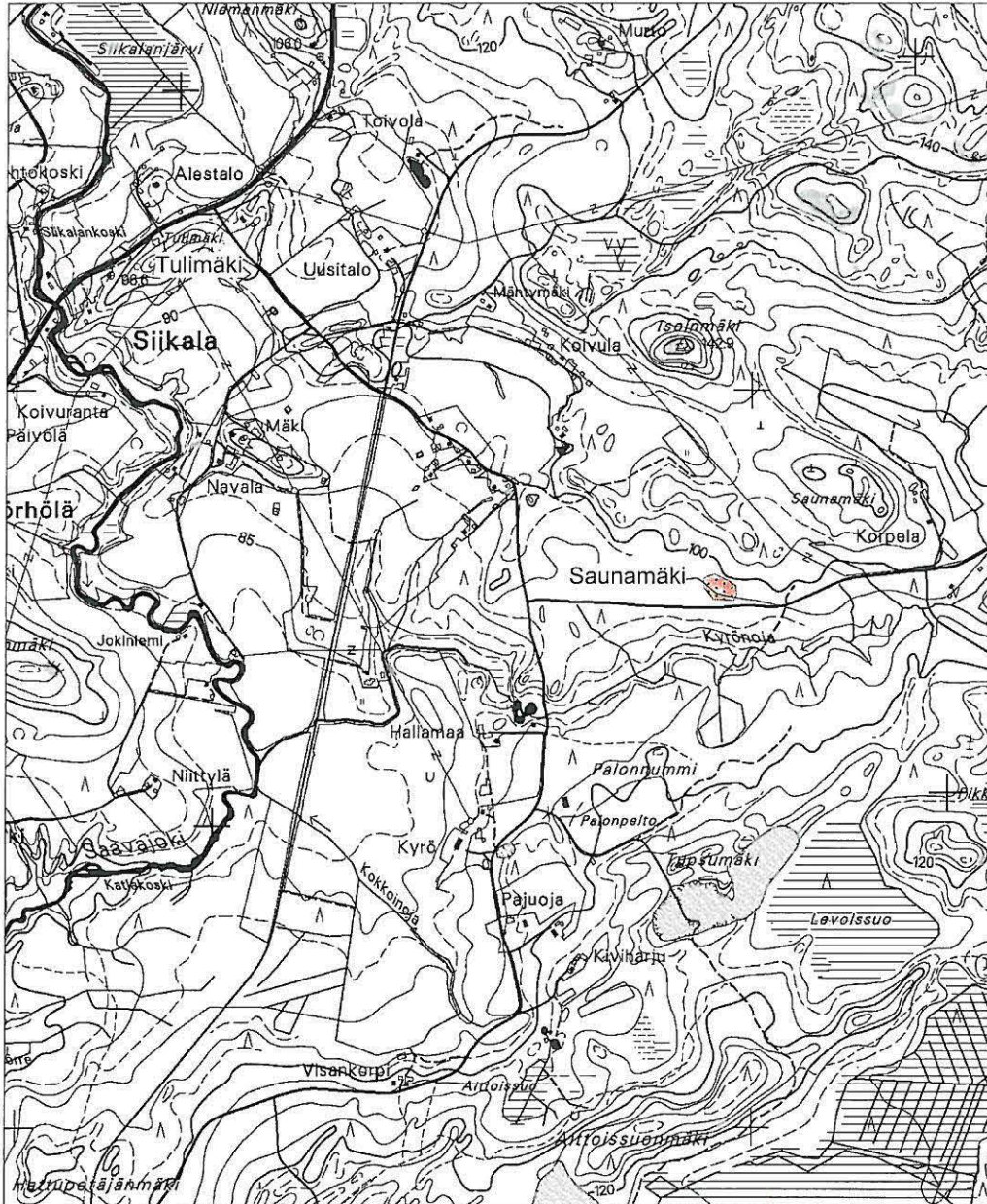
löytöpaikka, tilan koordinaatit 6719420/3345090, z= 90 m mpy



ote peruskartasta 2042 02 Vuotinainen 1:20 000



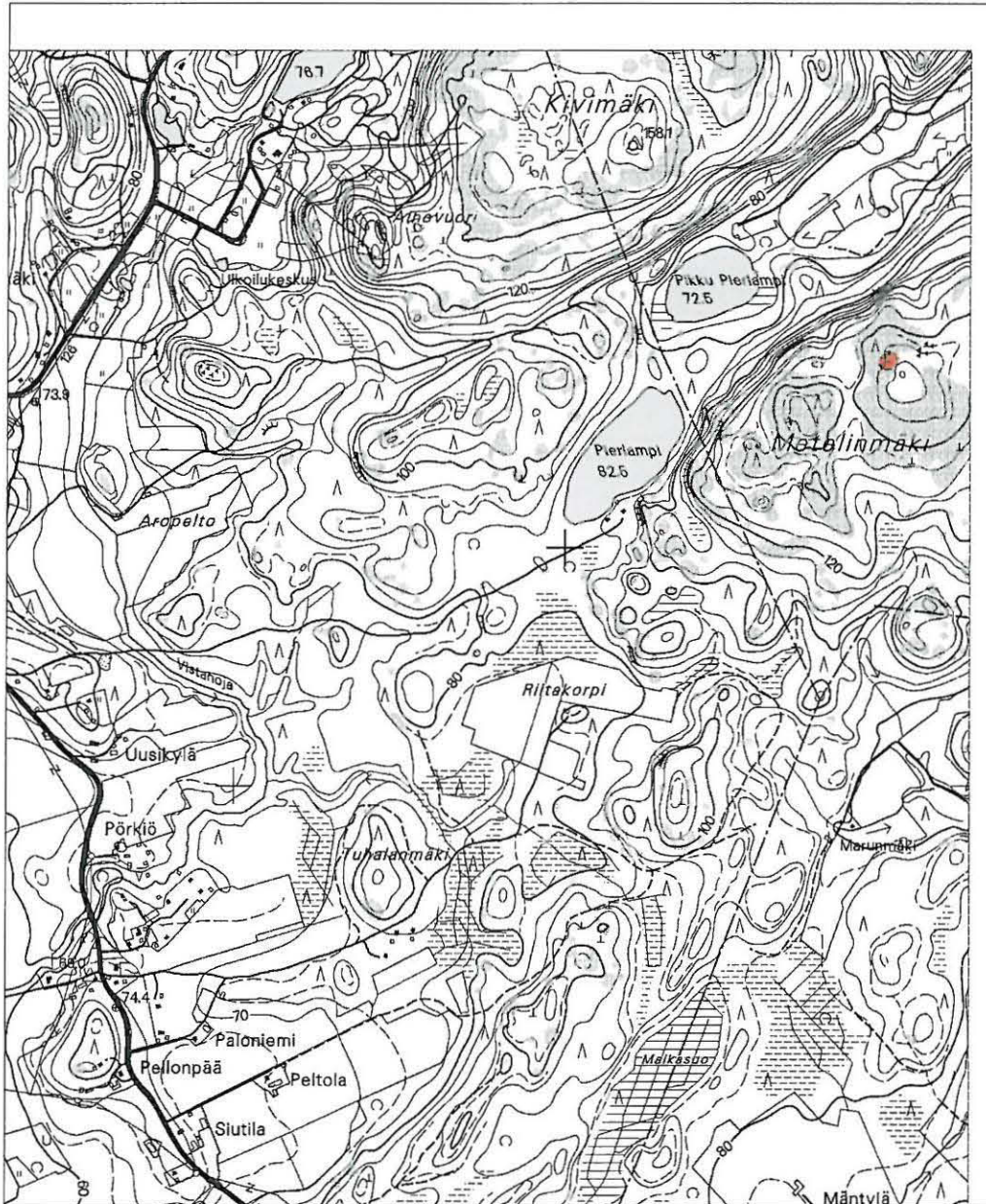
löytöpaikka, koordinaatti 6727510/3339370, z= 110,5 m mpy



ote peruskartasta 2042 04 Karkkila 1:20 000



kuoppia, koordinaatit 6720550/3349414 z= 95-100 m mpy



ote peruskartasta 2041 03 Ikkala 1:20 000



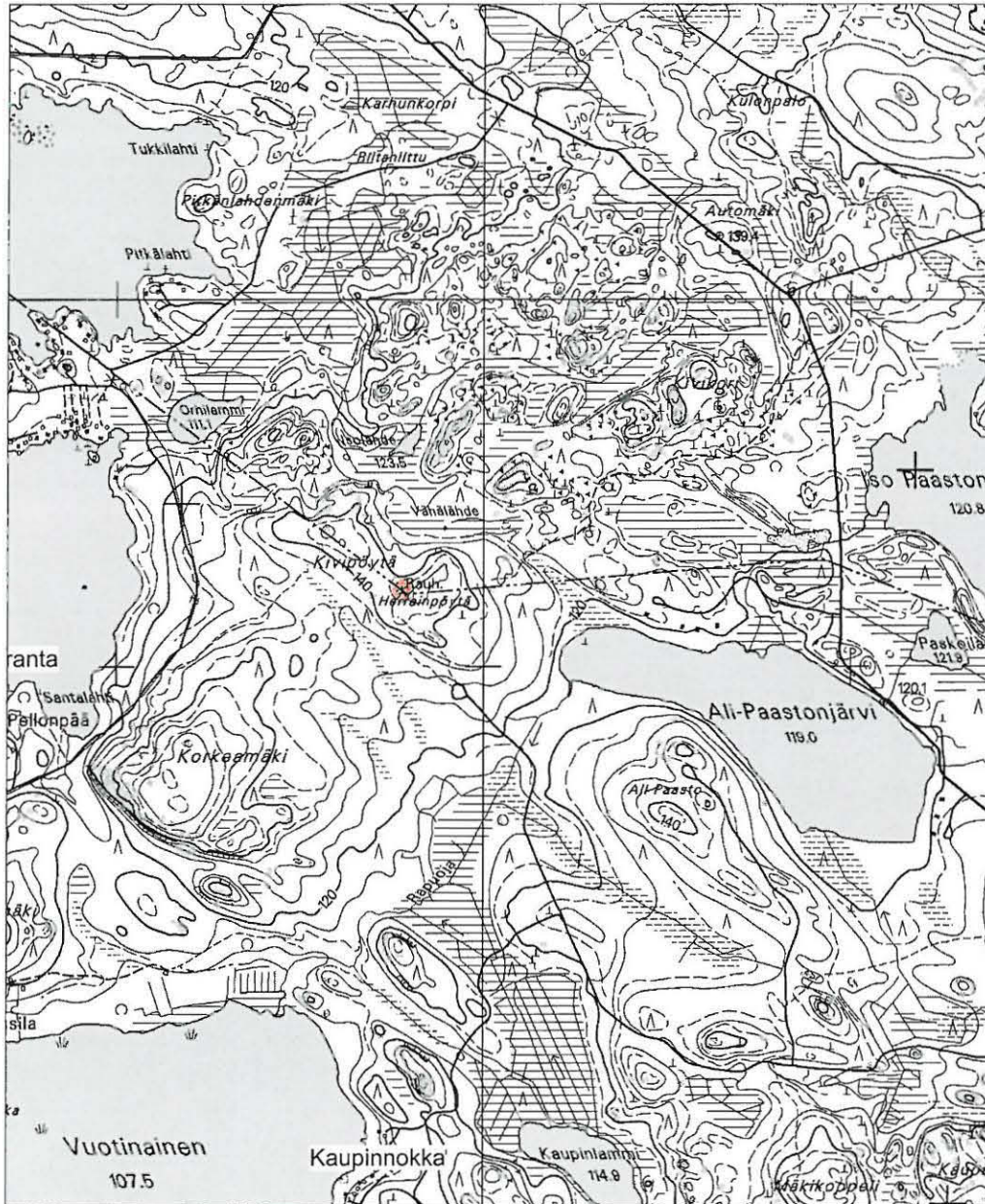
pirunpelto, koordinaatit 6712477/3344907, z= 145 m mpy



ote peruskartasta 2042 04 Karkkila 1:20 000



linnavuori, koordinaatit 6715020/3350600, z= 125 m mpy



ote peruskartasta 2042 02 Vuotinainen 1:20 000



kivipöytä, koordinaatti 6727722/3340601, z= 145 m mpy

KARKKILA INVENTOINTI NEGATIIVILUETTELO**kuvannut J. Seppä 2003**

- 128239 Märsy 2. Asp. Lännessä pelloilta kvartsien löytöpaikalta.
- 128240 Märsy 1. Asp. Löytöpaikka pellossa tien ja sähkölinjan välissä. Pohjoisesta.
- 128241 Uoma. Asuinpaikka laitumessa. Lännessä.
- 128242 Metelinmäki. Kuoppia pirunpellossa. Opas Pekka Vikberg. Pohjoisesta.
- 128243 Metelinmäki. 2. kuoppa etelästä.
- 128244 Alimmainen. Kätkön löytöpaikka vasemmalla metsän ja tien laidassa. Pohjoisesta.
- 128245 Puroma. Löytöpaikka pellossa. Lännessä Mäensyrjän talolta.
- 128246 Anjala. Kivikirveen löytöpaikka pellon törmän päällä. Pohjoisesta.
- 128247 Ahmoon Anttilan rantapeltoa. Taustalla Puihanlinna. Koillisesta.
- 128248 Ahmoo Visa. Kvartsin löytöpaikka peltorinteessä. Pohjoisesta.
- 128249 Purhaanojanlaaksoa Hakalasta Oraslehtoon päin. Pohjoisesta.
- 128250 Panoraama. Hakala. Löytöpaikka pellossa metsäisen mäen kärjessä. Lounaasta.
- 128251 Panoraama. Hakala. Löytöpaikka pellossa metsäisen mäen kärjessä. Lounaasta.
- 128252 Kaupinnokka. Eteläinen ryssänuuni. Pohjoisesta mökin seinustalta.
- 128253 Liimamäki. Viljelysryöykkiöt. Etelästä.
- 128254 Panoraama. Manni. Löytöpaikka peltorinteessä. Lounaasta
- 128255 Panoraama. Manni. Löytöpaikka peltorinteessä. Lounaasta
- 128256 Panoraama. Vuorensyrjä. Asuinpaikka kynnöspellossa. Lännessä.
- 128257 Panoraama. Vuorensyrjä. Asuinpaikka kynnöspellossa. Lännessä.
- 128258 Lapinniemenpelto. Löytöpaikka pellossa. Idästä.
- 128259 Panoraama. Seppälä 1 ja 2, Lehtokari. Löytöpaikat luoteesta.
- 128260 Panoraama. Seppälä 1 ja 2, Lehtokari. Löytöpaikat luoteesta.
- 128261 Näkymä Mattilasta Ahmoon Visan suuntaan. Etelästä.
- 128262 Latomäki. Löytöpaikka pellossa. Koillisesta.
- 128263 Lepäisenmaa 2. Röykkiö 1. Etelästä.
- 128264 Lepäisenmaa 2. Röykkiö 2. Lännessä.
- 128265 Iitalampi. Ryssänuuni. Lännessä.
- 128266 Multamäen itäreunaa. Löytöpaikka? Kaakosta.
- 128267 Kokkola. Talo Vuotinaisen pohjoisrannalla. Lounaasta.

KARKKILA INVENTOINTI DIALUETTELO**kuvannut J. Seppä 2003**

- 51535 Märsy 2. Asp. Lännessä pellolta kvartsien löytöpaikalta.
- 51536 Märsy 1. Asp. Löytöpaikka pellossa tien ja sähkölinjan välissä. Pohjoisesta.
- 51537 Uoma. Asuinpaikka laitumessa. Lännessä.
- 51538 Metelinmäki. Kuoppia pirunpellossa. Opas Pekka Vikberg. Pohjoisesta.
- 51539 Metelinmäki. 2. kuoppa etelästä.
- 51540 Alimmainen. Kätkön löytöpaikka vasemmalla metsän ja tien laidassa. Pohjoisesta.
- 51541 Puromaa. Löytöpaikka pellossa. Lännessä Mäensyrjän talolta.
- 51542 Anjala. Kivikirveen löytöpaikka pellon törmän päällä. Pohjoisesta.
- 51543 Ahmoon Anttilan rantapeltoa. Taustalla Puihanlinna. Koillisesta.
- 51544 Ahmoo Visa. Kvartsin löytöpaikka peltorinteessä. Pohjoisesta.
- 51545 Purhaanojanlaaksoa Hakalasta Oraslehtoon päin. Pohjoisesta.
- 51546 Hakala. Löytöpaikka pellossa metsäisen mäen kärjessä. Lounaasta.
- 51547 Kaupinnokka. Eteläinen ryssänuuni. Pohjoisesta mökin seinustalta.

KARKKILA INVENTOINTI

J. Seppä 2003



f 128239

MÄRSY 2. ASUINPAIKKA. LÄNNESTÄ PELLOLTA KVARTSIEN LÖYTÖPAIKALTA.



f 128240

MÄRSY 1. ASUINPAIKKA. KVARTSIEN LÖYTÖPAIKKA PELLOSSA TIEN JA SÄHKÖLINJAN VÄLISSÄ. PONOISESTA.

KARKKILA INVENTOINTI

J. Seppä 2003



f 128253

LIIMAMÄKI. VIJELYSRÖYKKIÖT. ETELÄSTÄ.



f 128241

UOMA. ASUINPAIKKA LAITUMESSA. LÄNNESTÄ.

KARKKILA INVENTOINTI
J. Seppä 2003



f 128257

VUORENSYRJÄ. ASUINPAIKKA KYNNÖSPELLOSSA. LÄNNESTÄ



f 128256

KARKKILA INVENTOINTI

J. Seppä 2003



f 128252

KAUPINNOKKA. ETELÄINEN RYSSÄNUUNI. PÖHJOISESTA MÖKIN SEINUSTALTA.



f 128265

IITALAMMI. RYSSÄNUUNI. LÄNNESTÄ.

KARKKILA INVENTOINTI
J. Seppä 2003



f 128263
LEPÄISENMAA 2. RÖYKKIÖ 1. ETELÄSTÄ.



f 128264
LEPÄISENMAA 2. RÖYKKIÖ 2. LÄNNESTÄ.

KARKKILA INVENTOINTI

J. Seppä 2003



f 128250



f 128251

HAKALÄ. LÖYTÖPAIKKA PELLOSSA METSÄISEN MÄEN KÄRJESSÄ, LÖUNAASTA.

KARKKILA INVENTOINTI
J. Seppä 2003



f 128248

AHMDO VISA . KVARTSIN LÖYTÖPAIKKA PELTORINTEESSÄ . POHJOISESTA .



f 128246

ANJALA . KIVIKIRVEEN LÖYTÖPAIKKA PELLON TÖRMÄN PÄÄLLÄ . POHJOISESTA .

KARKKILA INVENTOINTI

J. Seppä 2003



f 128244



ALIMMAINEN. KÄTKÖN LÖYTÖPAIKKA VASEMMALLA METSÄN JA TIEN LAIDASSA. POHJOISESTA.



f 128245

PUROMAA. LÖYTÖPAIKKA PELLOSSA. LÄNNESTÄ MÄENSYRJÄN PALOLTA.

KARKKILA INVENTOINTI/
J. Seppä 2003



f 128259

f 128260

SEPPÄLÄ 1 JA 2, LEHTOKARI. LÖYTYPAIKAT LUOTTEESTA. SEPPÄLÄ VASEMMALLA, LEHTOKARI OIKEALLA.

KARKKILA INVENTOINTI

J. Seppä 2003



f 128242

METELINMÄKI. KUOPPIA PIRUNPELLOSSA. OPAS PEKKA VIKBERG. POHJOISESTA.



f 128243

METELINMÄKI. TOINEN KUOPPA ETELÄSTÄ.