

Arkkiv. n:o 121 / 27.5.1998 M

KARJALOHJA
INVENTOINTI
Kaarlo Katiskoski 1997

SISÄLLYS

JOHDANTO	2
INVENTOINTITYÖN TAUSTAA JA TULOKSIA	3
LÄHDEKIRJALLISUUTTA	8
LUETTELO KOHTEISTA PERUSKARTTALEHDITTÄIN	9
LUETTELO LÖYDÖISTÄ KOHTEITTAIN	10
YLEISKARTTA 1 KARJALOHJAN KIINTEÄT KOHTEET	12
YLEISKARTTA 2 KARJALOHJAN IRTOLÖYTÖKOHTEET	13
KOHTEET	14
KIINTEÄT MUINAISJÄÄNNÖKSET (01-KOHTEET)	14
IRTOLÖYTÖKOHTEET (04-KOHTEET)	47
TENTATIIVIKOHDE (00-KOHDE)	104
LUETTELO KUVISTA (NEGATIIVEISTA)	106
LUETTELO DIAPOSITIIVEISTA	108
KARTTALIITTEET 1-15 (OTTEET PERUSKARTOISTA)	109
KUVATAULUT	125

JOHDANTO

Museoviraston arkeologian osastossa on v. 1996 aloitettu kuntainventointiohjelma, jonka ensimmäisenä kohteena oli Karjaa syksyllä 1996 (ks. Sirkka-Liisa Seppälä: Karjaan inventointikertomus v:lta 1997). V. 1997 kohteena olivat Perniö sekä Länsi-Uudellamaalla sijaitseva Karjalohjan kunta. Kohteet on valittu jo kauan sitten tai huonosti inventoitujen, jopa kokonaan inventoimattomien kuntien joukosta. Allekirjoittanut sai keväällä 1997 tehtäväkseen Karjalohjan inventointityön suorittamisen. Alkuperäisenä ajatuksena oli aloittaa maastotyöt jo keväällä ja jatkaa työtä syksyllä, mutta muut työkiireet pakottivat tekemään kaikki maastotyöt vasta lokakuussa 1997. Karjalohjan ensimmäisestä inventoinnista, jonka ylioppilas Väinö Maajoki teki Suomen Muinaismuistoyhdistyksen stipendityönä kesällä 1937, ehti siis jo tulla kuluneeksi 60 vuotta.

Inventointia varten budjetoidut varat, 116 600 mk periaatteessa puolitettiin Karjalohjan ja Perniön kesken. Käytännössä Karjalohjan osuus jäi kuitenkin alle 50 000 markkaan kokonaisrahoituksesta. Inventointia varten oli varattu 1 kk kenttätöihin ja 1½ kk valmistelu- ja jälkitöihin, joista viimeksi mainittu ei ollut riittävä. Valmistelutöihin kului 2 viikkoa. Itse kenttätyö tehtiin 2.10. - 24.10. 1997, siis runsaan 3 viikon aikana.

Karjalohjan kunta vaikutti etukäteen sopivan pienialaiselta ja suhteellisen vähälöytöiseltä kuukauden inventointia ajatellen. Käytännössä kuitenkin kaikkia aiottuja kohteita tai alueita ei ehditty tarkastaa edes pintapuolisesti. Käsillä oleva raportti on tehty muinaisjäännösrekisterin ehdoilla. Se käsittää kiinteät esihistorialliset muinaisjäännöskohteet, mutta myös joukon kiinteitä todennäköisesti tai varmasti historialliseen aikaan kuuluvia kohteita, sekä esihistorialliset irtolöytökohteet. Viimeksi mainittujen joukossa on paitsi suuri joukko vanhoja (irto)löytöpaikkoja myös inventoinnissa löytyneitä kohteita, joiden löydöt ovat siksi vähäiset, ettei niitä ainakaan toistaiseksi ole perusteltua sijoittaa varsinaisten suojeltujen muinaisjäännösten ryhmään. Inventoinnin kulusta ja havainnoista esitetään enemmän luvussa ”Inventointityön taustaa ja tuloksia”. Siinä on myös lyhyt luonnehdinta Karjalohjan alueesta ja luonnonhistoriasta sekä arkeologisesta tutkimushistoriasta ja löytöaineiston sijoittumisesta alueelle. Niin ikään pyritään arvioimaan työn kattavuutta ja myös seikkoja, jotka inventoijan havaintojen perusteella erityisesti kaipaivat huomiota vastaisissa tutkimuksissa.

Helsingissä 15.2. 1998


Kaarlo Katiskoski

INVENTOINTITYÖN TAUSTAA JA TULOKSIA

Karjalohjan kunta sijaitsee läntisellä Uudellamaalla ja sen Kiskon ja Suomusjärven kunnan vastainen länsiraja on samalla Uudenmaan ja Varsinais-Suomen maakuntaraja. Idässä kunta rajoittuu Lohjan kuntaan, etelässä Karjaan kaupunkiin ja Pohjan kuntaan sekä pohjoisessa Sammattiin. Pinta-alaltaan Karjalohja on pieni kunta, n. 166 km², josta vesiala n. 41 km². Karjalohjan alueesta selvä valtaosa (itä- ja kaakkoisosaa) kuuluu Mustionjoen vesistöön ja pääosin sen keskusjärven, Lohjanjärven (nyk. n. 31,7 m mpy.), valuma-alueeseen, joka länsiosiltaan on Karjalohjan puolella. Suurista järvioltaista myös Puujärvi (46,2 m mpy.) on Mustionjoen vesistöä sen lasku-uoman Eskolanjoen (Hotopohjanjoen) katkaistessa paikallisena vesistöjakajana toimivan II Salpausselän Särkijärven kylässä ja laskien Lohjanjärven Hauraveteen (Haudanvesi). Kunnan länsi-luoteisosat ovat Kiskonjoen vesistöä, johon suurista altaista kuuluu mm. Enäjärvi (57,5 m mpy.) ja Nummijärvi (n. 50 m mpy.). Kaikkein alimmat alueet (<30 m mpy.) sijoittuvat kaakkoon suoraan Mustionjokeen laskeville Krabbäckenin ja Bråtabäckenin valuma-alueille kunnan eteläosassa ja toisaalta Kiskonjoen vesistöön kuuluvan Kärkelänjoen uoman ympärille lännessä. Aivan pieni lounaiskulma kuntaa, mm. Seljänalanen-järvi (n. 41 m mpy.), kuuluu Fiskarsinjoen vesistöön.

Topografialtaan Karjalohja on vaihteleva suhteellisten korkeuserojen ollessa 30-50 m luokkaa. Kunnan korkeimmat kohdat kohoavat 100 m korkeuteen merenpinnasta, laajemmin pohjois- ja länsiosissa, mutta myös kunnan eteläosassa on yksittäisiä n. 100-metrisiä kallionyppylöitä (mm. Linhamarin Laukmäki) ja täällä suhteelliset korkeuserot ovat suurimmat. Kunnan poikki lounaasta koilliseen kulkevan II Salpausselän mm. Linhamarinharjun ja Pukkilanharjun nimellä tunnettu jakso on paikoin korkea ja varsin jyrkkäpiirteinen.

Koko Karjalohjan alue on jääkauden jälkeen ollut veden peittämää subakvaattista aluetta. Korkeimmat rantamuodostumat kuuluvat Itämeren Yoldiameren vaiheeseen. Ancyliusjärven selvimpien rantojen korkeus alueella on 75-80 m luokkaa. Tämän Itämeren järvivaiheen aikana vedenpinta aleni 30 m verran, jolloin yhteys valtameren tasoon Litorinamerenä saavutettiin. Tämän vaiheen rannankorkeudet ovat alueella n. 40 m vaiheilla. Lohjanjärvi kuroutui Litorinamerestä erilliseksi altaaksi n. 6600-7000 BP, siis myöhäismesoliittista kivikautta vastaavana aikana (Kujansuu ym. 1993; Niemelä 1994).

Arkeologinen toiminta Karjalohjalla on ollut vähäistä. J. E. Wefvar luetteli v. 1879 kunnan muinaisjäännöksiä. Esihistoriallisista muinaisjäännöksistä hän käsitteli tuolloin Jalkamäen yksittäisen röykkiön, sekä molemmat linnavuoret Tallaan kylässä. Muut tuolloin käsitellyt kohteet olivat jo hänen havaintojensa perusteella luonnontyötä olevia tarinapaikkoja. Hj. Appelgren käsitteli Karjalohjan kahta muinaislinnaa väitöskirjassaan ”Suomen Muinaislinnat” 1891 (muinaislinnat 132-133). A. M. Tallgren esitteli Karjalohjan esihistoriaa, muinaisjäännöksiä ja löytöjä kotiseutuyhdistyksen julkaisussa v. 1919. Karjalohjan Makkarjoen Isotalosta kotoisin ollut Väinö Maajoki inventoi kunnan muinaisjäännöksiä v. 1937. Yhtään kaivaustutkimuksia ei toistaiseksi ole tehty. Sittemmin kunnan alueella on tehty vain muutamia pääosin raportoimattomia tarkastuskäyntejä ja Tallaan Pöykärin Linnamäki on 1990-luvulla ollut Museoviraston arkeologian osaston hoitoyksikön hoitokohteena (Suomen hoidetut muinaisjäännökset 1995, 70).

Ennen v. 1997 inventoinnin alkua tunnettiin kunnan alueelta pääosin kivikauden löytöjä runsas 70 kpl. Näistä valtaosa on jo 1800-luvulla ja 1900-luvun alkupuoliskolla kertyneitä esineitä. Suurimman osan löytötiedot olivat vaillinaisia. Yleensä sijainti ja löytöpaikka tunnettiin

ainoastaan tilan tai tilan torpan tarkkuudella. V. Maajoki on inventoinnissaan 1937 pystynyt jäljittämään osan näiden löytöpaikoista. Kuitenkin joukko löytöjä tunnettiin kylän tai jopa vain pitäjän tarkkuudella, joten näiden paikallistaminen ei enää ollut mahdollinen.

Inventoinnin valmistelutyöt - 2 viikkoa - tehtiin elokuussa, jolloin Karjalohjaa koskeva arkeologian osaston topografinen arkisto läpikäytiin ja arkistotiedot ehdittiin valtaosiltaan myös syöttää käytettävissä olleeseen Museoviraston muinaisjäännösrekisteriin. Lisäksi valmistelutyöhön kuului Maanmittaushallituksen maanmittausarkiston Karjalohjaa käsittävän kartta-aineiston pintapuolinen läpikäynti. Itse kenttätyö tehtiin ajalla 2.10. - 24.10. 1997 välisenä aikana. Viimeisellä kenttätyöviikolla päivänvalon vähyys ja yöpakkaset alkoivat jo haitata työntekoa, joten suunniteltu lokakuun viimeinen viikko kentällä katsottiin työn kannalta turhaksi. Valtaosa vanhoista löydöistä, joiden löytötiedot antoivat mahdollisuuden ainakin summitaiseen paikallistamiseen, tarkastettiin. Monissa tapauksissa kuitenkin löydön tarkempi paikallistaminen jäi saavuttamatta tai todennäköisellä löytöpaikalla ei ilman koekuopitusta ollut minkäänlaisia havaintomahdollisuuksia. Siten myös osa luetelluista irtolöytökohteista on sijainniltaan varsin suurpiirteisiä.

Ennen inventoinnin alkua kiinteitä muinaisjäännöksiä - jotka kohdetta 7 lukuun ottamatta kaikki tarkastettiin - tunnettiin seuraavasti: V. Maajoen inventointikertomuksessa kohde 1 Kalmennummenmäki Lohjansaaren Saarenpäässä, kivikautinen asuinpaikka, kohde 2, Jalkamäen röykkiö Särkijärven kylässä, sekä kohteet 3 ja 4, Tallaan Pöykärin ja Uuspyölin linnavuoret. Käsillä olevan inventointiraportin kiinteiden kohteiden (01-kohteiden) joukosta ensiksi mainittu (Kalmennummenmäki) on jätetty pois sen löytötietojen epämääräisyyden (löytöjen puuttuminen) ja paikantamattomuuden (kokonaan tuhoutunut ?) takia (kohde nyt ns. 00 tentatiivikohde 1). Jalkamäen röykkiö nyt on muinaisjäännösrekisterissä kiinteä muinaisjäännöskohde 1, Pöykärin Linnämäki kohde 2 ja Uuspyölin linnavuori 3. Muut ”aiemmin tunnetut kohteet” olivat vt. amanuenssi Eino Hukkisen v. 1950 tarkastama roomalaisen rautakauden rannerenkaan löytöpaikka, ilmeinen hautalöytö mahdollisesta kalmistossa Lohjantaipaleen Katajistossa (kohde 10) sekä 1990-luvulla Museoviraston arkeologian osaston Uudenmaan aluevalvojan, tutkija Marianne Schauman-Lönnqvistin tarkastamat Lauttaniityn (kohde 4) röykkiöalue Nummijärven sekä Koivikon (5) mesoliittinen asuinpaikka Lohjantaipaleen kylässä. Helsingin yliopiston arkeologian laitoksen RASI-inventoinnissa v. 1986 löytyneet asuinpaikkakohteet Alminmäki (6) ja Lammenranta (7) Saarenpään kylässä olivat muut aiemmat kiinteinä muinaisjäännöksinä pidettävät löytökohteet. Näiden ohella vain Museoviraston arkeologian osaston hoitoyksikön tutkijan Jukka Moisanen tarkastama Pappilan Kirkkorannan kvartsi-iskosten löytöpaikka on mahdollinen asuinpaikkakohde (kohde 9). Parilta muulta löytöpaikalta on vähintään kaksi löytöä (Katteluksen Tomasböle ja Härjänvatsan Turri/Joutsela), jotka voivat viitata kivikautiseen asuinpaikkaan, mutta jotka inventoinnin jälkeenkin ovat irtolöytökohteita uusien löytöjen puutteen tai tarkemman paikantamattomuuden takia (04-kohteita: 21 ja 9). **Siten ennen v. 1997 inventoinnin alkua voi kiinteitä muinaisjäännöksiä katsoa olleen 9 kpl. Inventoinnin jälkeen näitä 01-kohteita on 27 kpl. Uusista inventoinnissa löytyneistä kiinteistä muinaisjäännöskohteista useimmat ovat kivikautisia asuinpaikkoja tai mahdollisia asuinpaikkoja, joilta löytöaineisto on pääasiassa kvartseja. Näistä useimmilta on myös kivilajiesineitä tai niiden katkelmia, parilta myös hieman palanutta luuta. Asuinpaikoista ainakin kaksi on useampien löytöpaikkojen sikermänä laajempia komplekseja (12 Peräahde-Hotopohja, 17 Paimensillanoja). Monet inventoinnissa havaitut löytöpaikat olivat kuitenkin anniltaan niin vaatimattomia (pari-kolme kvartsilöytöä) tai sijainniltaan siksi epämääräiseksi tulkittavia, että niitä on ainakin toistaiseksi pidettävä ainoastaan irtolöytöpaikkoina (04-kohteina). Ehkä joissain tapauksissa vähäiset löydöt ovat vain viitteitä havaintokohtien lähellä olevasta varsinaisesta asuinpaikasta. **Toisen ryhmän kiinteistä kohteista****

muodostavat erilaiset rökkiöt tai kivrakennelmat ja ladelmat, jotka pääosin ovat viljelytoiminnan muistoja ja kuulunevat ainakin pääosin historialliseen aikaan. Joitakin on vaikeampi liittää muinaiseen viljelyyn (kohde 20 Tammistonniemi). Yksi vaikeasti ajoitettava, ehkä kuitenkin historiallisen ajan ”puhdistettu kohde” on iso vaakakivilaaka kolmella kivijalalla, ns. Jätinpöytä Kuusian kylässä (kohde 22). Kohteista yksi koostuu ainakin kolmesta pienestä kuopanteesta (mahdollinen pyyntikuoppa-alue, 21 Koivikko 2).

Valtaosa raportissa ja rekisterissä luetelluista kohteista on kuitenkin irtolöytökohteita (04-kohteita), joista siis osan paikantaminen on melko suurpiirteinen. **Näitä on kaikkiaan 57 kpl.** Valtaosa on vanhoja löytöjä, osa uusia inventoinnissa löytyneitä paikkoja ja osa näiden (mahdollisia) yhdistelmiä. Osa löydöistä on siis paikantamattomina sellaisia, että ne on merkitty ainoastaan kappaleeseen kysymysmerkillä varustettuna **LUETTELO LÖYDÖISTÄ KOHTEITTAIN** -kappaleessa.

Inventoinnin perusteella erityisen **otollinen kivikautisen asutuksen alue sijoittuu Lohjanjärven muinaisen lahden Hotopohjan alueelle.** Tarkkuusinventoinnilla tältä alueelta on todennäköisesti löydettävissä vielä runsaasti asuin- ja löytöpaikkoja. V. 1997 tältä paikallistettiin 3 asuinpaikkakohdetta (kohteet 12-14) ja useampia toistaiseksi irtolöytökohteina pidettäviä lähinnä kvartsilöytöpaikkoja (04-kohteet 40, 42-44). Osittaisena syynä useiden kohteiden löytymiseen pieneltä alueelta voi myös olla tutkimuksellinen: Aluetta tarkastettiin keskimääräistä tarkemmin. Hotopohjan alueen kivikautinen asutus lienee sekä kuroutumista edeltäneeltä Litorina-meren että sen jälkeiseltä muinais-Lohjanjärven ajalta, ainakin myöhäimesoliittiselta, ehkä myös neoliittiselta ajalta. Molemmissa tapauksissa autus on sijoittunut suojaisten lahtialueen rannoille. Toinen pääasiassa topografian perusteella otollinen vielä merenrantavaiheen myöhäimesoliittisen kivikautisen asutuksen aluekokonaisuus on kunnan eteläosan nykyäänkin pienten järviäalueiden alue Pitkälahden, Katteluksen, Kuusian ja Linhamarin kylien alueella. Selvät arkeologiset vahvistukset ovat yhtä löytynyttä asuinpaikkaa (11 Lahdenpohja) ja irtolöytöjä lukuun ottamatta toistaiseksi kuitenkin saamatta. Kolmantena aluekokonaisuutena voi pitää kunnan Kiskon vastaisen rajan pinnassa olevaa Kärkelän aluetta, josta löytyi kaksi asuinpaikkasikermää (17 Paimensillanoja ja 18 Jylynjärvi N).

Edelleen runsaammin kivikauden irtolöytöjä on Lohjantaipaleen-Härjänvatsan kylien alueelta Lohjanjärven Lohjantaipalonlahden ja Karjalohjanselän luoteisrannalta, Nummijärven kylästä pienempien järviäalueiden läheisyydestä sekä Lohjansaaren länsipäästä Saarenpään, Mailan ja Pyölin kylien alueelta, vaikkei näiltä alueilta juuri löydettykään selviä asuinpaikkakohteita. Pyölissä vanha löytöpaikka Salmenalho tulkittiin mahdolliseksi kivikautiseksi asuinpaikaksi.

Kohteiden ajoittumisesta todettakoon ainakin osan kivikauden kohteista olevan mesoliittisiä. Kiinteistä muinaisjäännöksistä tällaisia ovat mm. Lohjantaipaleen Koivikon jo varhaismesoliittinen asuinpaikka (5), Linhamarin Lahdenpohja (11), ainakin pääosin Peräahteen-Hotopohjan (12), ilmeisesti myös Paimensillanojan (17) asuinpaikka ja Jylynjärvi N (18). Nämä kaikki ovat joko sijainniltaan tai löydöiltään sellaisia, että niitä on pidettävä esikeraamisina. Myös useiden toistaiseksi irtolöytökohteina pidettävien paikkojen löydöt viittaavat niin ikään mesoliittiseen kivikauteen (ainakin 42 Havasniemi, 40 Mäenpää, 51 Rintelä). Kohteiden ajoituksen tulkinta on useassa tapauksessa vaikeaa riittämättömien löytöjen ja toisaalta jo myöhäimesoliittisella ajalla tapahtuneen Lohjanjärven kuroutumisen ja myöhempiin aikoihin säilyneen suoran vesistöyhteyden takia. Myös monet pienempien järviäalueiden läheltä löytyneet kohteet mahdollistavat myöhemmän ajoituksen. Joka tapauksessa neoliittinen löytökohde on 32 Hautausmaa, josta on tyypiltään

suomalainen vasarakirves, mahdollinen hautalöytö. Mainittakoon, että Tallaan kylästä Hauraveden pohjoisrannan pelto-ajasta tunnetaan edelleen löytäjän hallussa oleva nuorakeraaminen kirves (vasara- tai työkirves ?, löytöpaikan likim. koordin. $x=6676$ $74y=2485$ 96 , $z=40$). Kalmaannummenmäen nyt tentatiiviryhmään sijoitettu kohde, josta tarinan mukaan on liesiä ja keramiikkaa, ajoittuisi siten myös todennäköisesti neoliittiseksi (Maajoen kohde 1).

Pronssikauteen ajoittuneen Särkijärven Jalkamäen vanhastaan tunnettu yksittäinen rökkiö. Sen lähialueet ovat kuitenkin usean kilometrin matkalta kohonneet merestä jo kivikaudella, joten rökkiöstä ei ole enää ollut vesiyhteyttä enää pronssikaudella. Pronssikauden esineistöä Karjalohjalla ei tunneta. Varhaisrautakauden ajoittuu Lohjantaipaleen Katajiston (kohde 10) pronssirannerengas (KM 12328), edellä mainittu todennäköinen hautalöytö, samoin pari soikeaa tuluskiveä, joista toinen on Katajiston lähialueelta Härjänvatsan Tölmästä (irtolöytökohde 34). Rautakauden - viikinkiajalle- ajoittuu Tallaan keihäänkärkilöytö (KM 8837:126), jonka tarkempi löytöpaikka on epäselvä, mutta joka voi olla jommalta kummalta kylän linnavuorista. Myös Tallaasta on vanhemman rautakauden tuluskivi (KM 10828:3). Todennäköisesti myöhäisrautakauden ajoittuvat mainitut Pöykärin ja Uuspyölin linnavuoret, joiden tarkastuksessa havaittiin olevan hyväkuntoiset. Edellisen kivivallit ovat hoidon jälkeen hyvin näkyvissä, mutta jälkimmäiseltä vuorelta näkymä ympäristöön on katkennut umpeenkasvamisen takia ja ero Maajoen inventointiaikaan 1930-luvulle on selvä. Kun keskiajan lopun taloluvun tiedetään Karjalohjalla olleen samaa luokkaa kuin 1900-luvulla, on todennäköistä, että myös varhempi keskiaikainen asutus, mahdollisesti jo rautakautinenkin, on ollut vahvaa. Toistaiseksi kuitenkin merkit linnavuoria lukuun ottamatta puuttuvat. Tämän inventoinnin puitteissa ei, kuten todettu, ole ollut mahdollista läpikäydä varhaista kartta-aineistoa.

Rökkiö- ja kivirakennelmia sisältävien kohteiden valtaosa on sellaisia, että niiden voi katsoa olevan ainakin pääosin viljelysrökkiöitä ehkä hyvinkin myöhäiseltä historialliselta ajalta. Niin Lauttaniityssä (4), Urniemessä (25), Lammashaanmäellä (26) kuin Pyölniitunlahdessakin (27) on selviä merkkejä kivistä raivatuista sittemmin umpeen kasvaneista viljelyksistä, jopa pelto-ajia, rökkiöiden ja epämääräisempien kiviladelmien ympärillä myös nykyisten peltojen läheisyydessä. Maihunnissa yksi suurempi rökkiö on selvä viljelysrökkiö pienen pellon läheisyydessä, kuitenkin kalliopohjalla. Muut pienemmät ja erillään olevat ja osin kalliopohjaiset lademat näyttävät liittyvän torppa-asumuksen yhteyteen. Myös Urniemen rökkiöiden lähetyvillä (25) on asumuksenpaikka, johon on vaikea olla liittämättä selviä viljelysrökkiöitä ja myöskään hieman erillistä pienempää kiviladeltaa mäenrinteessä. Toisaalta Lauttaniityssä tilanne on sellainen, että selvien pellonraivauksesta koottujen erimuotoisten, hyvinkin säännöllisten, rökkiöiden lisäksi yksi rautakautiseksi määritetty rökkiö eroaa muista vain kalliopohjaisuutensa perusteella. Tammistonniemen vähäinen rökkiö (20) on sijainniltaan muista poikkeava korkean kalliomäen laella etäällä nykyisistä viljelyksistä. Myöskään selviä muinaisen viljelyksen merkkejä ei mäellä ollut havaittavissa. Sen ajoittaminen esihistorialliseksi, lähinnä varhaisrautakautiseksi, vaikuttaa siten mahdolliselta.

Inventoinnin alkuaikana Lohjalla ilmestyvän Länsi-Uusimaa -lehden inventointia käsittelevän artikkelin johdosta tuli yleisöltä useita ilmoituksia löytyneistä mahdollisista muinaisjäännöksistä ja esinelöydöistä. Raportoihiin otettiin yhteys ja kohteet tarkastettiin joko ilmoittajien kanssa tai kuvausten perusteella. Tarkastettuihin paikkoihin kuului Uuspyölin linnavuoren (kohde 3) itäpuolella n. 200 m kalliojyrkänteen kohdalla havaittu harva kivirivi. Tällaista ei kuitenkaan havaittu paikalla olevien yksittäisten suurempien luontaisten kivilohkareiden joukossa. Niin ikään raportoituihin Tallaan Lammashaanmäen rökkiöistä, kohteesta, joka on Hannu Kotivuoren jo

aiemmin tarkastama (kohde 26). Martti Anttila (puh. 019-355955) raportoi jo aiemmin Museovirastoon ilmoittamistaan Immolan luonnonniityn itärinteessä olevista 4-6 asumuspainanteesta, jotka tarkastuksessa ilmoittajan kanssa kuitenkin osoittautuivat myöhäisiksi kaivannoiksi, ehkä säilytyskuopiksi, vahvassa vanhassa viljelysmaassa. Martti Mäkelä Katteluksesta (019-355633) ilmoitti useammasta kohteesta kunnan eteläosassa Pitkälähden ja Kuusian kylässä. Kohteista tarkastettiin Pitkälähden Kultsuon alue (kohde 24), Maihunki (23), sekä sen pohjoisosassa lisäksi peruskartallekin merkitty jo edellä mainittu Jätinpöytä (kohde 22). Ilmoituksen perusteella tarkastettiin myös Urniemessä sijaitseva rökkiöalue (kohde 25). Kaikki nämä mainitut ilmoitetut kohteet on todennäköisesti liitettävä historiallisen ajan asumuksiin ja viljelyksiin. Aulikki Vuorelalta Sammatissa saatiin kourutaltan katkelma (KM 30570), joka on peräisin Lohjantaipaleen Päiväkummun kylpylän alueelta (04-kohde 41) ja Olli Hämäläiseltä kaksi kourutalttaa samalta paikalta Särkijärven Mäenpäästä (04-kohde 40, KM 30569:1-2). Kumpaakaan löytöpaikkaa ei havaintomahdollisuuksien puutteessa voitu vahvistaa kiinteäksi muinaisjäännökseksi, vaikka molemmat ovat sijainniltaan varsin sopivia kivikautiselle asuinpaikalle. Lisäksi aiemmin kesällä 1997 Museovirastoon muutamia kvartsilöytöjä toimittaneen arkeologian harrastajan Tapio Elevantin kanssa tarkastettiin hänen aiemmin raportoimansa Lauttaniitty, Kourjoen kylän ulkopalstalla Rahikkalassa Luolamäen kalliojyrkänteessä sijaitseva luola, luonnonmuodostuma (koord. $x=6684$ 70, $y=2482$ 67, $z=70$) sekä Vikkaraisen kvartsilöytöpaikka (04-kohde 56). Pappilaniemessä on Elevantilta saadun tiedon mukaan karjalohjalainen Pirkko Kähönen (puh. 019-355324) havainnut kaksi kivikehää, joita ei kuitenkaan ehditty tarkastaa eikä tiedonantajaan olla yhteydessä.

Inventoinnissa tarkastetut alueet olivat pääasiassa vanhojen löyöpaikkojen ja niiden ympäristön peltoalueita eikä koekuopitusta juuri tehty. Tarkemman huomion kohteena olivat lisäksi mainittu Hotopohjan alue sekä Lohjanjärven rannat ja Kärkelän alue, joiden tarkastamisen kului kaikkiaan n. 1 työviikko. Missään ei kuitenkaan voida puhua tarkkuusinventoinnista. Sen sijaan erityisen vähäiselle huomiolle jäivät kunnan pohjoisosat: Pipolan, Makkarjoen, Sakkolan ja Mustlahden kylät, joista viimeksi mainitussa ei ehditty tehdä pintapuolisiakaan tarkastuksia. Tarkastamatta jäi mm. Pipolan Vartiomäki (Ison) Kurkjärven etelärannalla. Maajoki on käynyt vuorella 1930-luvulla, muttei havainnut siellä vallituksen merkkejä. Mainittakoon, että Linhamarin kylän Myllyjärven länsipuolella oleva Kotalonmäki on niin ikään hyvin ”linnavuorimainen” jyrkkä kallio, joka on hieman helpommin valloitettavissa ainoastaan etelän suunnalta. Tarkastettaessa mitään vallitukseen tms. viittaavaa ei havaittu. Nummijärven löytöjen paikantamisessa apua saatiin kylässä asuvalta Antti Arvolalta. Kunnassa on jonkin verran lounaaseen antavia jyrkkiä kalliojaljastumia vesistöjen tai muinaisten vesireittien varsilla, erityisesti kunnan eteläosassa Linhamarissa, joita voi ajatella olevan mahdollisten kalliomaalausten sijaintipintoja. Muutamia tällaisia tarkastettiin ilman havaintoja mahdollisista maalauksista (Linhamarin Hammarinmäki Pohkajärven rannalla, Puujärven Tesvärin koillisrannan kalliojyrkänte, Mailan Mailaanlahden pohjoispuolinen Tamsaaren vastainen kalkkikallio). Mm. sijainniltaan otollinen Linhamarin Myllyjärven rantakallio jäi tarkastamatta.

Inventointiraportti käsittää luettelot kohteista peruskarttalehdittäin, luettelon löydöistä sekä kunnan yleiskartan, johon kaikki kohteet on merkitty. Varsinainen muinaisjäännösrekisterin pohjalta laadittu kohdekortisto käsittää kiinteät 01-kohteet, 04-irtolöytökohteet sekä yhden 00-tentatiivikohteen peruskarttaliitteineen, joihin on merkitty kaikki saman karttaotteen kohteet. Myös valokuva- (negatiivi-) ja diapositiiviluettelo on kertomuksen lopussa.

LÄHDEKIRJALLISUUTTA:

- Appelgren, Hjalmar 1891. Suomen muinaislinnat. SMYA XII.
- Wefvar, J. E. 1879 Fornlämningar i Raseborgs vestra härad. Karislojo socken. SMYA IV.
- Karjalohja I. 1919. Karjalohjan nuorisoseuran julkaisu. Helsinki.
- Kujansuu, Uusinoka, Herola ja Stén 1993. Tammisaaren kartta-alueen maaperä. Suomen geologinen kartta - geological map of Finland 1:100 000. Maaperäkartojen selitykset, lehti 2014. Espoo.
- Niemelä, Jouko (toim.) 1994. Suomusjärven kartta-alueen maaperä. Suomen geologinen kartta - Geological map of Finland 1:100 000. maaperäkartojen selitykset, lehti 2023. Espoo.
- Suomen hoidetut muinaisjäännökset. Vårdade fornlämningar i Finland. 1995. Museovirasto muinaisjäännösten hoitoyksikkö. Helsinki.

LUETTELO KOHTEISTA PERUSKARTTALEHDITTÄIN:**01-kohteet (kiinteät muinaisjäännökset):**

Peruskartta:	Kohde:
2014 06 ORIJÄRVI	19
2014 09 SÄRKIÄ	1, 2, 3, 6, 7, 8, 11, 12, 13, 14, 15, 16, 20, 22, 23, 24, 26, 27
2023 04 KISKO	17, 18
2023 07 KARJALOHJA	4, 5, 9, 10, 21
2023 10 SAMMATTI	25

04-kohteet (irtolöytökohteet):

Peruskartta:	Kohde:
2014 09 SÄRKIÄ	1, 3, 4, 5, 6, 17, 21, 22, 23, 24, 25, 27, 28, 31, 35, 38, 39, 40, 42, 43, 44, 45, 48, 49, 50, 51
2014 12 KIRKNIEMI	2, 16
2023 04 KISKO	15, 33
2023 07 KARJALOHJA	7, 8, 9, 10, 11, 12, 13, 14, 19, 20, 26, 29, 32, 34, 36, 41, 46, 47, 52, 53, 54, 55, 56, 57
2023 08 LAHNAJÄRVI	18
2023 10 SAMMATTI	30, 37

00-kohteet (tentatiivikohteet):

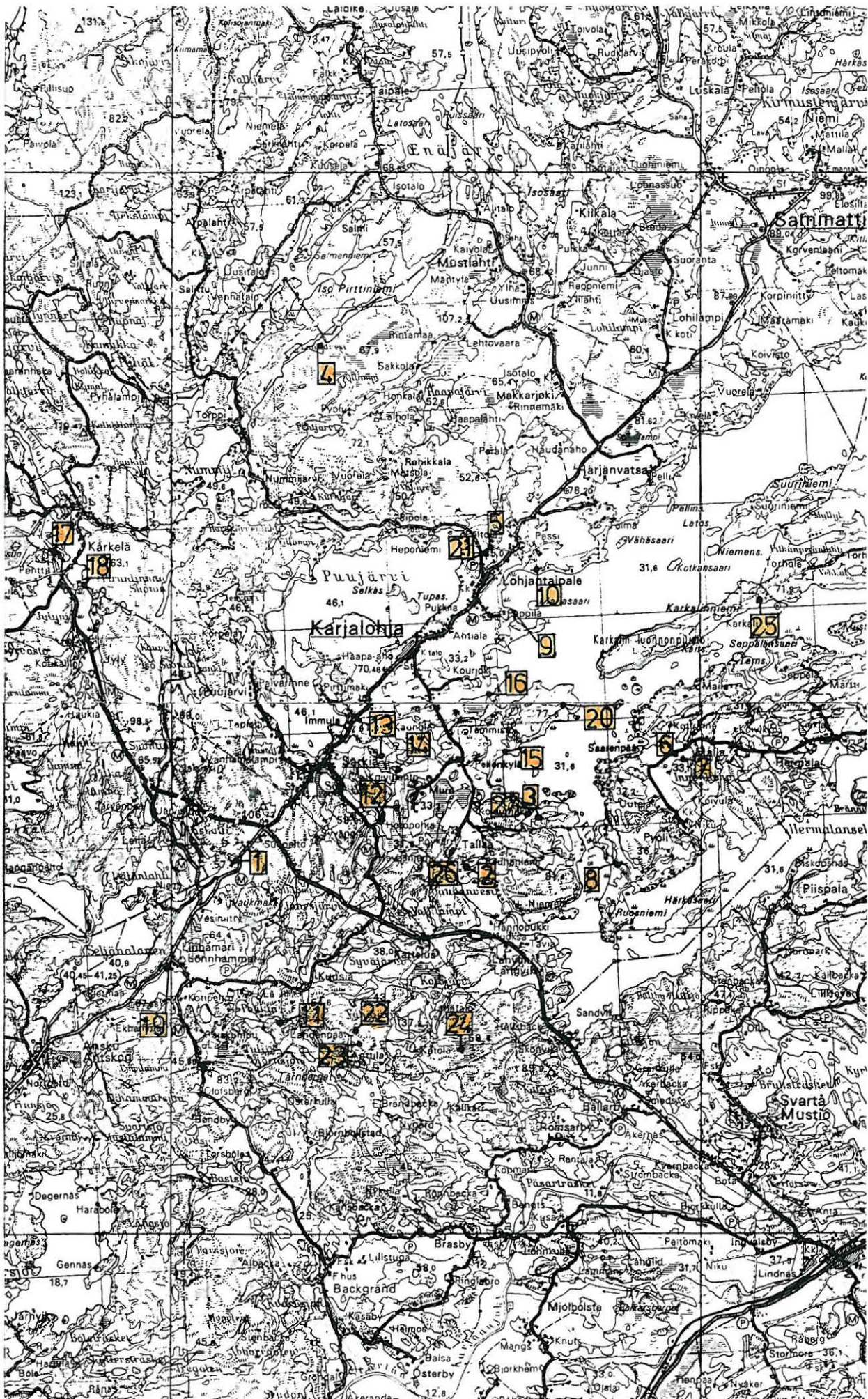
Peruskartta:	Kohde:
2014 09 SÄRKIÄ	1

LUETTELO LÖYDÖISTÄ KOHTEITTAIN

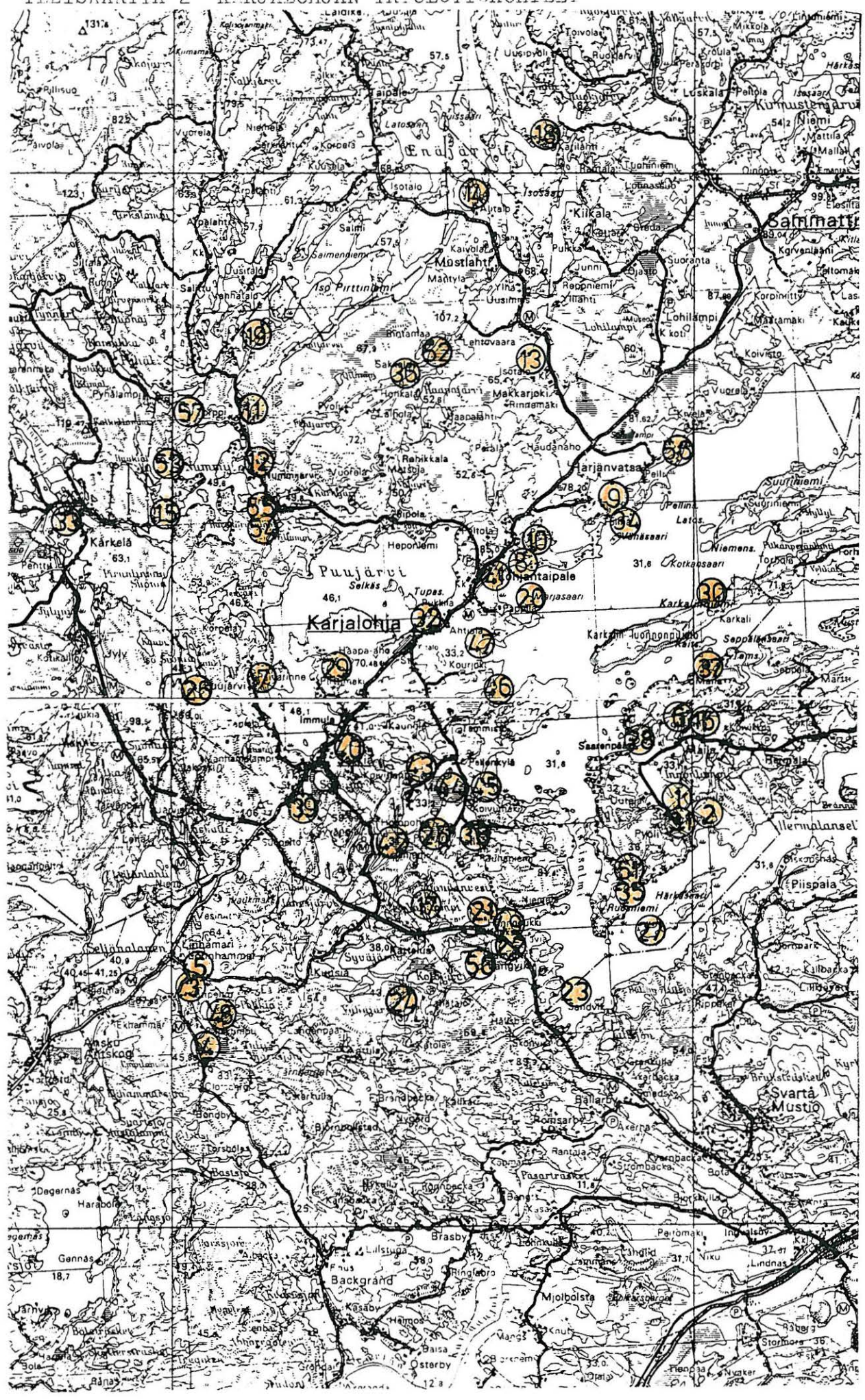
KM 2794:3 (reikäkiven puolikas)	4 (04) Isoniitty
KM 2794:4 (kivikirveen terä)	? Kuusia ?
KM 2794:20 (taltta)	5 (04) Tusla
KM 2794:35 (taltta)	?
KM 2794:37 (kivikirves)	Kourjoki
KM 2794:41 (taltta)	3 (04) Sutla
KM 2794:53 (kourutaltoa)	5 (04) Tusla
KM 2794:55 (kapeateräinen taltta)	?
KM 3027:4 (tasataltoa)	6 (04) Rajanummi
KM 3027:5 (kourutaltoa)	8 (04) Prunkka
KM 3101:4 (kourutaltoa)	7 (04) Frääsä
KM 3109:2-5 (tasataltoa, tasataltoa, pieni kivikirves, kivikirves)	9 (04) Turri (Joutsela)
KM 3120 (tasataltoa)	10 (04) Hakala
KM 3168:4 (tasataltoa)	11 (04) Niemelä
KM 3168:5 (tasataltoa)	12 (04) Seppälä
KM 3168:6 (kourutaltoa)	13 (04) Isotalo
KM 3774:5 (soikea tuluskivi)	34 (04) Tölmä Rantapello
KM 4582:1 (hioinkivi)	57 (04) Rapakko
KM 4582:2 (tasataltoa)	?
KM 4747:1 (hioinkivi)	14 (04) Terävä
KM 4894:1 (kiviesineen katkelma)	13 (04) Isotalo
KM 5413 (poikkikirves)	? Kuusia ?
KM 5696:1 (tasataltoa)	15 (04) Lippa (Rajamäki)
KM 5784:2 (tasataltoa)	16 (04) Rinnemäki
KM 5784:3 (kourutaltoa)	17 (04) Holkkeri
KM 5790:6 (oikokirves)	18 (04) Mätäsniemi
KM 5864 (kivikirveen katkelma)	19 (04) Huutavanniemi
KM 6190:16 (oikokirves)	20 (04) Marjasaari
KM 6611:2 (soikea tuluskivi)	36 (04) Lanssin pelto
KM 6932 (nelisivuinen taltan terä)	? Saarenpää ?
KM 7107:1-2 (tasataltoa, hioinkivi)	21 (04) Tomasböle
KM 7107:3 (kourutaltoa)	22 (04) Kuoksa
KM 7107:4 (tasataltoa)	23 (04) Kuusiranta
KM 8837:3 (ohutkantainen kirves)	?
KM 8837:126 (rautainen keihäänkärki)	38 (04) Tallaa
KM 8859 (reikänuija)	24 (04) Nybysäkern
KM 10262:2 (rautakirves)	39 (04) Alhainen
KM 10800 (kourutaltoa)	25 (04) Osmola Härkäniemi
KM 10803 (oikokirves)	26 (04) Koivuniemi
KM 10828:3 (soikea tuluskivi)	38 (04) Tallaa
KM 10934 (kourutaltoa)	27 (04) Oxsar
KM 10935 (kourutaltoa)	28 (04) Saarenpään paja
KM 10962 (kourutaltoa)	8 Salmenalho
KM 11856 (poikkikirves)	29 (04) Haapa-alho
KM 12328 (pronssirannerengas)	10 Katajisto
KM 17004 (nelisivuinen oikokirves)	9 Pappila Kirkkoranta
KM 17020 (reikänuijan teelmä)	53 (04) Kortsuonlahti Lauriniemi
KM 17161 (nelisivuinen tasataltoa)	30 (04) Karkali
KM 17162 (käyräselkäinen kourutaltoa)	? Saarenpää ?
KM 17163 (nelisivuinen oikokirves)	? Pyöli ?
KM 17164 (nelisivuinen tasataltoa)	31 (04) Mikkeli
KM 17165 (käyräselkäinen kourutaltoa)	51 (04) Rintelä
KM 17166 (tasataltoa)	? Pyöli ?
KM 17167:1-2 (kouru- ja tasataltoa)	? Pyöli ?
KM 20263 (alkeellinen kirves)	5 Koivikko

KM 23569 (vasarakirves)	32 (04) Hautausmaa
KM 23672:1-2 (kvartsi-iskoksia ja kivilaji-iskos)	6 Alminmäki
KM 23673 (kvartsi-iskoksia)	7 Lammenranta
KM 23674 (kvartsi-iskos)	1 (04) Koivula
KM 23675 (kvartsi-iskos)	2 (04) Rantapelto
KM 23714 (oikotaltta)	35 (04) Rantala
KM 23766 (tasataltta)	5 Koivikko
KM 24724 (kvartsi-iskos)	5 Koivikko
KM 27132:1-3	3 Uusipyölin linnavuori / 27 Pyölniitunlahti
KM 27134	3 Uusipyölin linnavuori / 27 Pyölniitunlahti
KM 29030 (kvartsi-iskoksia)	9 Pappila Kirkkoranta
KM 30568:1-8 (tasataltta, poikkikirves, kirveen teelmä, kvartsiesine, -ytimiä ja -iskoksia)	12 Peräahde-Hotopohja
KM 30569:1-2 (käyräselkäinen kourutaltoa, kourutaltoa)	40 (04) Mäenpää
KM 30570 (kourutaltoa kantaosa)	41 (04) Päiväkumpu
KM 30571:1-2 (käyräselkäinen kourutaltoa, taltoa teelmä)	42 (04) Havasniemi
KM 30572:1-6 (kiviesineen katkelma, kvartsiesineitä, -ytimiä ja -iskoksia)	5 Koivikko
KM 30727:1-6 (kirveen teräkatkelma, kvartsiesineitä, -ydin ja -iskoksia)	13 Alhola
KM 30728:1-3 (poikkikirveen teelmä, kvartsiesine, -iskoksia)	14 Murto N
KM 30729:1-2 (kvartsiytimiä ja -iskoksia)	43 (04) Muronmäki N
KM 30730:1-3 (kivilajiydin ?, kvartsiesine ja -ydin ?)	44 (04) Muronsuo
KM 30731:1-2 (kvartsiesine ja -iskos)	45 (04) Pellonkylänlahti 1
KM 30732:1-3 (kvartsiesine, -ydin ja -iskoksia)	15 Pellonkylänlahti 2
KM 30733 (taltoa katkelma)	46 (04) Nuottakallio
KM 30734 (kvartsi-iskoksia)	16 Verknemi
KM 30735:1-2 (kvartsiesine ? ja -iskos)	47 (04) Vanhankylännokka
KM 30736:1-5 (taltoa/oikokirves, kiviesineen katkelma, kvartsiesineitä ja -iskoksia, palanutta luuta)	17 Paimensillanoja (1)
KM 30737:1-3 (kiviesineen teelmä ?, kvartsiesine ja -iskoksia)	17 Paimensillanoja (2)
KM 30738:1-2 (kvartsiydin ? ja -iskoksia)	17 Paimensillanoja (3)
KM 30739:1-8 (liuskekeihäänkärjen ? katkelma, kiviesineen katkelma ?, kvartsiesine, kivilaji-iskos, kvartsiesineitä ja -iskos, palanutta luuta)	18 Jylynjärvi N
KM 30740:1-7 (kivilajiesineen katkelma, kvartsiesineitä, ytimiä, -iskos, palanutta luuta)	11 Lahdenpohja
KM 30741:1-2 (kvartsi-iskoksia ja palanutta luuta)	19 Linhamarinjärvi N
KM 30742 (kvartsi-iskoksia)	48 (04) Myllymäki
KM 30743 (kvartsiydin)	49 (04) Salmenpelto
KM 30744 (kvartsi-iskoksia)	50 (04) Myllymäki
KM 30745 (kvartsiydin ?)	8 Salmenalho
KM 30746 (kvartsiydin)	31 (04) Mikkeli Pyölin koulu
KM 30747 (kvartsi-iskoksia)	6 (04) Rajanummi
KM 30748 (kvartsiesine ?)	52 (04) Heinäjärvi
KM 30749:1-2 (hioinkivi, kvartsi-iskoksia)	53 (04) Kortsuonlahti Lauriniemi
KM 30750 (kvartsi-iskoksia)	54 (04) Saukonniementie
KM 30751:1-2 (tuluspii, kvartsi-iskoksia)	55 (04) Uro
KM 30752 (kvartsi-iskos)	56 (04) Vikkarainen
KM 30753 (kiviesineen kantaosa)	37 (04) Mailaanlahti
Turun hist. mus. 173-174 (2 kirvestä)	? Puujärvi ?
Turun hist. museo 335 (kourutaltoa)	? Kattelus ?
Kisko, Haapaniemen mus. (pienoiskourutaltoa)	33 (04) Kärkelä

YLEISKARTTA 1 KARJALOHJAN KIINTEÄT KOHTEET



YLEISKARTTA 2 KARJALOHJAN IRTOLOYTKOIKTEET



223 01 0001 Jalkamäki

Mjtyyppi: Röykkiöt
 -lisämääre: hautaröykkiöt
 Lukumäärä: 1

Ajoitus: Pronssikausi?
 Rauhoitusluokka: 1/2

SIJAINTI

Alue: Särkijärvi
 Peruskartta: 2014 09 SÄRKIÄ
 Koordinaatit: x = 6677 04, y = 2481 22, z = 95
 Etäisyystieto: kirkosta linnuntietä 5400 m SW, Karjalohjan-Pohjan tieltä 50 m W ja Särkijärven-Linhamarin kylänrajalta 110 m NE

Laajuus: 9x10 m

KIINTEISTÖT

Särkijärvi ???-???-0001-0098

PERUSTIEDOT

Röykkiö on ympäristöään korkeamman (n. 100 m mpy.) Jalkamäen laen itä- (-koillis-) puolella loivasti kaakkoon viettävällä kivikkorinteellä, jossa on paikoin useita kivikerroksia. Röykkiön läpimitta on n. 9x10 m ja korkeus n. 1 m. ja muodoltaan säännöllinen. Se on koottu 10-30 cm suuruisista kivistä, jotka ovat jäkälöityneet ja sammaloituneet ja siinä kasvaa myös puustoa. Röykkiöön on kaivettu 5 kuoppaa. Nykyisin (1997) röykkiössä on 6-7 kuoppaa ja se on muodoltaan enemmänkin epämääräinen. Röykkiön kaakkoispuolella on yoldiameren rantalinjan pirunpeltoa, joka laskee kaakkoa kohti. Lounasta kohti on röykkiön sijaintikorkeutta ylempi kallionyppylä. Paikka tarkastettiin 2.10. 1997. Röykkiössä on 6-7 kuoppaa/kaivantoa, kivet pääasiassa 10-30 cm halkaisijaltaan. Se on lähinnä muodoltaan soikeahko, SW-NE-suunnassa n. 10-12 m, SE-NW-suunnassa n. 9-10 m. "Kaakkoiskulmassa" on kuopallinen uloke. Röykkiöstä kaakkoon on peruskartassakin näkyvää pirunpeltoa, ylintä ? rantaa, joka laskee kohti kaakkoa. Lähiympäristöä tarkastettaessa ei muita röykkiörakennelmia havaittu. Lounaaseen röykkiöstä on korkeampi kallionyppylä.

KOhteet**TUTKIMUSHISTORIA**

- Hj. Appelgren, 1879 - J. Wefvar, 1937 Inventointi - Väinö Maajoki, 1997 Inventointi - K. Katiskoski

INVENTOINTIKERTOMUS

Tarkastuspäivä: 2.10. 1997
 Kartta 1
 Kuva: (neg. 109561)
 Dia: 38605

223 01 0002 Pöykärin Linnamäki

Mjtyyppi: Puolustusvarustukset
-lisämääre: linnavuoret
Lukumäärä: 1

Ajoitus: Rautakausi/keskiaika
Rauhoitusluokka: 1

SIJAINTI

Alue: Tallaa
Peruskartta: 2014 09 SÄRKIÄ
Koordinaatit: x = 6676 91, y = 2485 55, z = 65
Etäisyystieto: kirkosta linnuntietä n.4450 m SSE Lohjanjärven Hauraveden (Pitkälahden I. Långvikin) pohjukkaan laskevan Hotopohjanojan koillispuolella

Laajuus: 70x45 m

KIINTEISTÖT

PERUSTIEDOT

Linnamäki (Hevoshaan mäki) sijaitsee Tallaan kylän Pöykärin tilan maalla, mäen laki n. 600 m talosta SSE Lohjanjärven Hauravesi-nimisen lahden pohjukan pohjoispuolella, nykyisestä järvenrannasta n. n. 200 m NW ja lahteen laskevan Hotopohjanojan, entisen Lohjanjärven lahden, NE-puolella n. 200, matalan vesijätön erottamana. Itse linnavuori on isomman SW-NE-suuntaisen mäen SW-osa. Sen laki on runsas 30 m järvenpintaa ylempänä. Mäki on länteen ja lounaaseen ojalle päin lähes äkkijyrkkä, koilliseen puolestaan varsin loiva. Mäen lakea kiertää pohjois- ja itäpäässä kivivalli. Valli on keskiosassaan 2,5-4 m levyinen ja 1 m korkuinen, kaikkiaan runsaan 80 m pituinen ja päissään epämääräisempi. Luoteessa on lisäksi erillinen 3-metrinen vallinpätkä kallioiden välillä. Vallissa on kaksi porttiauukkoa, leveydeltään n. 2 m, itä- ja koillisosassa. Linnavuoren vallien ja kallioiden rajaama laki on n. 70 m suunnassa SE-NW ja n. 45 m SW-NE-suunnassa. Pohjoisportin luona on kaiveltu kiviraunio. Linnavuori tarkastettiin ja sitä valokuvattiin inventoinnissa 10.10.1997. Itse vallien kattama alue on muinaisjäännöksen hoidossa (Museoviraston arkeologian osaston hoitoyksikkö) puustoltaan harvennettu ja raivattu pensaikosta 1990-luvulla ja puujätteestä vallirakenteet ovat hyvin havaittavissa. Muinaisjäännöksen kunnossa ei havaittu muutoksia Maajoen inventointihavaintoihin.

Linnavuoren luoteispuolella n. 350 m Lammashaanmäen kaakkoisrinteessä (ks. kohde Lammashaanmäki) on metsänrinteen notkelmassa havaittu terassimaisia raivanteita, viljely- tai rakennusalaiksi pengerrytetyjä kohtia, jotka voivat liittyä linnavuoren aikaisen asutukseen (H. Kotivuoren tark. 27.4. 1992). Aluetta tarkastettiin myös inventoinnissa ja havainnot ovat samanlaiset, kuin Kotivuorella. Mahdollisesti Tallaasta mäensyrjästä kivenkolosta peräisin oleva rautainen keihäänkärki (myöhäisrautakautista tyyppiä ?) KM 8837:126, voi olla jommaltakummalta kylän linnavuorista.

KOhteet

TUTKIMUSHISTORIA

- Hj. Appelgren, 1879 - J. Wefvar, 1937 Inventointi - V. Maajoki, 1992 Tarkastus - Hannu Kotivuori, 1997 Inventointi - K. Katiskoski

Kartta 2

Kuva: (neg. 109580-583)

Dia: 38606-607

223 01 0003 Uusipyölin linnavuori

Mjtyyppi: Puolustusvarustukset Ajoitus: Rautakausi/keskiaika
 -lisämääre: linnavuoret Rauhoitusluokka: 1
 Lukumäärä: 1

SIJAINTI

Alue: Tallaa
 Peruskartta: 2014 09 SÄRKIÄ
 Koordinaatit: x = 6677 83, y = 2486 95, z = 60
 Etäisyystieto: kirkosta linnuntietä n. 4100 m SE Tallaanniemen pohjoisosassa, n. 200 m Lohjanjärven Pellonkylänlahden (Tammistonlahden) eteläpuolella

Laajuus: 50x15 m

KIINTEISTÖT

PERUSTIEDOT

Linnamäki (Pyölinniitun mäki), sijaitsee Tallan kylän Tallaanniemen pohjoisosassa, n. 200 m Lohjanjärven rannasta etelään, etelässä, lännessä ja pohjoisessa peltoalueen reunustamana, idässä kallioiseen metsäalueeseen liittyvänä. Mäen laki kohooa likimain 30 m Lohjanjärven pintaa ylemmäksi ja on länsiluoteispuolta lukuun ottamatta vallien ympäröity. V. Maajoen mukaan (1937) vallien rajaama alue on 38 m pitkä (suunnassa n. WNW-ESE ja 9-13 m leveä. Eteläsivun valli on ala- l. ulkoreunastaan isojen kivien rajaama ja sisäpuolella näiden päälle ja reunalle soritettu. Loivan itäsivun valli on edellisen kanssa suorakulmainen ja pienistä kivistä ja sortunut n. 5 m levyiseksi röykkiöksi. Pohjoisreunan valli on 16-metrinen ja särmikkäistä kivistä, jotka ulkoreunalla huolellisesti ladottu päällekkäin. Myös tämä valli on sortunut. Pohjoisreunan valli jatkuu edelleen pienen kallionyppylän jälkeen n. 6 m. Maajoen mukaan perimätieto kertoo itäpuolen vallissa olleen portti vuorelle kulkua varten. Mahdollisesti Tallaasta peräisin oleva myöhäisrautakautinen keihäänkärki (KM 8837:162) on toiselta kylän linnavuorista. Se on Maajoen mukaan löytynyt mäenkolosta.

Linnavuoren länsipuolelta löytyi v. 1992 peltokynnöksestä (Hannu Kotivuori) peltotörmästä painokiven teelmän katkelma ja rautaterän katkelma n. 150 m linnan laelta. Tämän löytökohdan länsipuolella metsärinteessä on lisäksi matalia kiveyksiä, joista pääosa luontaisia tai/ja peltoraunioita, sekä aitamainen kiveys rinteiden yläosassa. skeä viljelysten jäänteitä (ks. kohde Pyölinniitunlahti). Linnavuoren alla, heti sen länsipuolella kapeassa metsäalassa on peri kellari- tai sorakaivannetta sekä vanhan puretun ladon kohdalla siihen liittyvää purkujätettä, mutta myös palanutta savea, mahdollista savitiivistettä ja 1-2 palaa keramiikkaa, joka voi olla esihistoriallista (rautakautista tai nuorakeramiikkaa ?).

Paikka tarkastettiin inventoinnissa 7.10. ja uudelleen 14.10. 1997. Linnavuorta ja sen ympäristöä valokuvattiin. Verrattuna V. Maajoen inventointikäyntiin v. 1937 vuoren todettiin kokonaisuudessaan kasvaneen umpeen. Laella vallit olivat sinänsä samassa tilassa, kuin 1930-luvulla. Kuitenkin näkyvyys oli estynyt joka suuntaan vuorelta. Sekä laki että rinteet kasvoivat isompaa puustoa ja myös pensaikkoo. Vuorta kolmelta ilmansuunnalta (etelä, länsi ja pohjoinen) ympäröivät pellot olivat nurmella, joten havaintomahdollisuuksia ei juuri ollut. Arkeologian harrastaja Tapio Elevant Karjalohjalta oli aiemmin v. 1997 löytänyt kvartssia vuorenlaen eteläpuolelta pellostä. Paitsi linnavuoren länsipuolella, myös linnavuoren itäpuolella on vanhaa vilelyaluetta erottuvine etelä-pohjoissuuntaisine pelto-ojineen vuoren ja sen itäpuoleisen tien välimaastossa nykyisessä umpeenkasvaneessa lehtimetsässä. Ainakin yksi isomman "silmäkiven" ympärille koottu kiviraunio havaittiin inventoinnissa viljelyaluen länsireunassa.

KOhteet

TUTKIMUSHISTORIA

- HJ. Appelgren, 1879 - J. Wefvar, 1937 Inventointi - V. Maajoki, 1992 Tarkastus - Hannu Kotivuori, 1997
Inventointi - Kaarlo Katiskoski

Kartta 2

Kuva: (neg. 109568-571, 109591-594)

Dia: 38608-612

223 01 0004 Lauttaniitty

Mjityyppi: Röykkiöt
-lisämääre:
Lukumäärä:

Ajoitus: Moniperiodinen
Rauhoitusluokka: 2

SIJAINTI

Alue: Nummijärvi
Peruskartta: 2023 07 Karjalohja
Koordinaatit: X = 6686 64, Y = 2482 83, Z = 70
Etäisyystieto: kirkosta linnuntietä n. 5700 m NNW, Lauttaveden kaakkoisrannasta n. 200 m.

Laajuus:

KIINTEISTÖT

Nummijärvi 223-417-0002-0170

PERUSTIEDOT

Lauttaniityn alueella sijaitsee ainakin 15 erimuotoista ja -kokoista kivirauniota, joista yksi kalliopohjalla on tarkastuksessa (Marianne Schauman-Lönnqvist 1996) todettu hautaröykkiöksi. Se on pyöreä, halkaisijaltaan n. 4,5 m ja 1,5 m korkea ja koottu n. päänkokoisista kivistä. Röykkiön NW-puolella on lisäksi siihen liittyvä tarhamainen kiviladelmä, koillispuolella isompi kivi ja sen röykkiöön liittävä kiveys. Tämä röykkiö sijaitsee koilliseen viettävällä rinteellä. Ympäristön muut kivirauniot ovat laajalla, n. 100x300 m alalla ja viljelyröykkiöiksi luokiteltavia. Alueella on vielä näkyvissä vanhoja pelto-ojia ja entistä peltoa/niittyä. V. 1997 inventoinnissa alue tarkastettiin oppaana toimineen Tapio Elevantin kanssa. Kalliopohjainen röykkiö kuvattiin. Suurin osa kivirakennelmista on selvästi liitettävissä viljelytoiminnan raivauksiin sijoittuen entisten peltojen reunoihin pitkänomaisina kiviladelmina. Osa on muodoltaan epämääräisiä ja kivien koko vaihtelee suurista lohkarista pieniin kiviin saakka. Osa ladelmista on säännöllisempiä, erityisesti ainoaksi esihistorialliseksi määritetty röykkiö kalliopohjalla, jossa siinäkin on erillisiä ulokkeita, ilmeisesti myöhemmin syntyneitä. Lähinä kalliopohjaisuus erottaa tämän kaikista ? muista ladelmista, mutta tämäkin sijaitsee viljelyn lähellä. Vielä vanhalssa peruskartassa viljelyksiä on merkittynä pelloksi. Museoviraston tutkijan Heljä Järnefeltin isältä Antti Arvolalta saadun tiedon mukaan Lauttaniitty on ainakin 1930-luvulle ollut Nummijärven ? sahan omistuksessa, jolloin työntekijöitä sahatyön hiljaisina hetkinä komennettiin raivaamaan Lauttaniittyä. Raivauksista kerätyt kivet olisi veloitettu latomaan huolellisesti. Ilmeisesti suuri osa kiviladelmista onkin vasta tältä ajalta.

KOhteet

Röykkiöt (Lauttaniitty 2) myöhäinen historiallinen aika
Yhtä (Lauttaniitty 1) lukuun ottamatta kaikki muodoltaan erilaisia viljelyröykkiöitä vähintään 14 kpl.
Röykkiöt (Lauttaniitty 1) rautakausi
Röykkiöistä 1 kalliopohjainen alueen pohjoisosassa on määritetty (Marianne Schauman-Lönnqvist) varhaisrautakautiseksi
(vrt. Tapio Elevantin harjoitustyö kurssilla "Suomen kiinteät muinaisjäännökset, tunnistaminen ja paikantaminen")

TUTKIMUSHISTORIA

1996 Tarkastus - M. Schauman-Lönnqvist, 1997 Inventointi - K.Katiskoski

Kartta 3

Kuva: (neg. 109615-616)

Dia: 38613-614

223 01 0005 Koivikko

Mjytyyppi: Asuinpaikat
-lisämääre:
Lukumäärä: 1

Ajoitus: Kivikautinen
Rauhoitusluokka: 2

SIJAINTI

Alue: Lohjantaipale
Peruskartta: 2023 07 Karjalohja
Koordinaatit: x = 6682 94, y = 2486 12, z = 52,5
Etäisyystieto: kirkosta linnuntietä n. 2250 m NE kirkonkylän Pukkilanharjun koillispuolella peltoalueen reunassa.

Laajuus:

KIINTEISTÖT

Lohjantaipale 223-410-0003-0032
Lohjantaipale 223-410-0003-0037 Koivikko

PERUSTIEDOT

Kohteesta on useampia löytöjä: alkeellinen kirves (KM 20263), tasataltta (KM 23766) ja kvartsi-iskos (KM 24724), jotka kaikki on löytänyt maanomistaja Ahti Peranto. Viimeisimpänä löytöjä (kvartseja) on tuonut Kansallismuseon kokoelmiin tutkija Marianne Schauman-Lönnqvist tarkastuskäynniltään 9.7. 1996. Löytöpaikka on savista ? rinnepeltoa, jossa olevasta perunamaasta löydöt on saatu. Asuinpaikka tarkastettiin inventoinnissa 9.10. 1997 maanomistajan kanssa. Taltta KM 23766 on löytynyt pellon alaosaan, kirves hieman pellon puolivälin yläpuolelta. Viimeksi mainitun löytökohdilta on sittemmin löytynyt inventoinnissa Perannolta saatu keihäänkärkimäisen kiviesinen katkelma (KM 30572:1). Pellon yläosa on pääosin hiekkaperäistä rinnettä, joka selvästi näkyy sen yläosan leikkauksessa eteläpuolella kohoavan Pukkilanharjun pohjoispään suuntaan. Tarkempaa asuinpaikan laajuuden määrittäminen ei ole tehty, mutta se jatkuu kaakkoa kohti hieman korkeampaan peltoon, joka ei Perannon omistuksessa.

Harjunreunan luoteislaidassa korkeammalla (Rn:o 3:32) havaittiin inventoinnissa kolme pientä, halkaisijaltaan alle 2-metristä ja n. 30-50 cm syvää kuopannetta harjunlaitaa kulkevan polun luoteispuolella. Näistä 1 on erillään ja kauempana, arviolta n. 100 m Perannon talosta lounaaseen, 2 lähekkäin alempana, n. 10 m toisistaan ja likimain 50-60 m talosta kohti lounasta. Kuopanteet eivät olleet tuoreita ja ovat mahdollisia pyyntikuoppia (ks. kohde 21 Koivikko 2). Sen sijaan alempana, mainitun kaakossa olevan pellon yläosan metsäpuolella on ilmeinen hiekkakuoppa ja muita kaivantoja, jotka pääosin olivat tuoreempia. Alueella on kansalaissodan aikana ollut saksalaisten asemia.

KOhteet

TUTKIMUSHISTORIA

1996 Tarkastus - M. Schauman-Lönnqvist, 1997 Inventointi - Kaarlo Katiskoski

INVENTOINTIKERTOMUS

Tarkastuspäivä: 9.10. 1997

Löydöt: KM 20263, 23766, 24724, 30572:1-6

Kartta 4

Kuva: (neg. 109575-576) Asuinpaikka kuvattu idästä.

Dia: 38615

223 01 0006 Alminmäki

Mjityyppi: Asuinpaikat
-lisämääre:
Lukumäärä: 1

Ajoitus: Kivikautinen
Rauhoitusluokka: 2

SIJAINTI

Alue: Saarenpää
Peruskartta: 2014 09 SÄRKIÄ
Koordinaatit: x = 6679 04, y = 2489 50, z = 37
Etäisyystieto: kirkosta linnuntietä n. 5300 m ESE Lohjansaaren luoteisosassa

Laajuus:

KIINTEISTÖT**PERUSTIEDOT**

Kohde on Helsingin yliopiston arkeologian laitoksen RASI-projektiin liittyvän osainventoinnin yhteydessä löytynyt. Inventoijana oli HuK Tommi Vuorinen. Asuinpaikkaan viittavia kvartsi- ja kivilaji-iskoslöydöt (KM 23672:1-2) ovat pellolta Lohjansaaresta, Kirkniemestä Pyöliin vievän maantien eteläpuolelta, n. 120 m Alminmäen talosta SSE ja n. 140 m Lammenrannan talosta NW. Maasto on löytöpaikalla etelään viettävä. Löydöt ovat kynnöspellosta. Kohde on RASI-projektin n:o 365. Paikka tarkastettiin inventoinnissa 6.10. 1997. Tien kaakkoispuolella havaittiin muutamia kvartseja samalla paikalla, kuin aikaisemmat löydöt. Näitä ei otettu talteen.

KOhteet**TUTKIMUSHISTORIA**

1986 Tarkastus - Tommi Vuorinen, 1997 Inventointi - Kaarlo Katiskoski

INVENTOINTIKERTOMUS

Tarkastuspäivä: 6.10. 1997

Havaintomahdollisuus:

Luokitusehdotus:

Ehdotus suoja-alueeksi:

Laajuuden arviointi:

Kartta 5

223 01 0007 Lammenranta

Mjityyppi: Asuinpaikat
-lisämääre:
Lukumäärä: 1

Ajoitus: Kivikautinen
Rauhoitusluokka: 2

SIJAINTI

Alue: Saarenpää
Peruskartta: 2014 09 SÄRKIÄ
Koordinaatit: X = 6678 94, Y = 0489 59, Z = 37
Etäisyystieto: kirkosta linnuntietä n. 5400 m ESE Lohjansaaren länsiosassa Innoonlammen pohjoisrannalla

Laajuus:

KIINTEISTÖT**PERUSTIEDOT**

Asuinpaikka löytyi RASI-inventoinnissa v. 1986 Lohjansaaresta Saarenpään kylän Lammenrannan talon puutarhan mansikkamaasta, talosta n. 20 m NW, josta löytyi 8 kvartsi-iskosta (KM 23673). Löytöpaikka on Innoonlammen pohjoisrannalla. Kohde n:o 366 (RASI-inv.). Paikkaa ei tarkastettu inventoinnissa v. 1997.

KOhteet**TUTKIMUSHISTORIA**

1986 Tarkastus - Tommi Vuorinen

INVENTOINTIKERTOMUS

Tarkastuspäivä:

Havaintomahdollisuus:
Luokitusehdotus:
Ehdotus suoja-alueeksi:
Laajuuden arviointi:
Maankäyttösuunnitelmat:

Kartta 5

223 01 0008 Salmenalho

Mjytyyppi: Asuinpaikat Ajoitus: Kivikautinen
 -lisämääre: Rauhoitusluokka:
 Lukumäärä: 1

SIJAINTI

Alue: Pyöli
 Peruskartta: 2014 09 SÄRKIÄ
 Koordinaatit: x = 6677 01, y = 2488 38, z = 35
 Etäisyystieto: kirkosta linnuntietä n. 5600 m kaakkoon Lohjanjärven Ristisalmen itärannalla Lohjansaaren länsipäässä

Laajuus:

KIINTEISTÖT

Pyöli 223-422-0005-0024 Salmenalho

PERUSTIEDOT

Kourutaltan KM 10962 on löytänyt 1930-luvulla ? Olavi Salmi Lohjansaaren Pyölin kylän Salmenalhon talon maalta, talosta n. 10 m pohjoiseen, ojaa kaivaessaan. Löytöpaikka on n. 110 m Lohjanjärven nykyisestä rantalinjasta itään, kallioisten mäennyppylöiden väliin muodostunut matalampi viljelty alue. Paikka tarkastettiin 6.10. 1997. Vain yksi kvartsi (ydin ?) löytyi (KM 30745) n. 10 m talosta pohjoiseen olevassa vanhassa viljelyksessä, joka nykyään on kesämökinä palvelevan talon pihanurmikkoa, mutta myös palaneita kiviä havaittiin paikalla. Paikan nykyinen omistaja on Osmo Kangasmaa. Löydöt yhdessä voivat viitata mahdolliseen kivikautiseen pienialaiseen asuinpaikkaan talon pohjoispuolella. Tilalta on aiemmin myös tullut myös muita löytöjä, käyräselkäinen kourutaltoa KM 17165, sekä eteläsuomalainen tasatalta KM 17166, jotka löytötietojen mukaan ovat opettaja Asko Kangasmaan (Kerava) Salmenalhon talon maalta löytämiä v. 1955. Tapaamani A. Kangasmaan - jonka kesämökki on Salmenalhon naapurissa sen eteläpuolella n. 150 m - mukaan hän olisi tältä toiselta paikalta (Rintelä) löytänyt vain kourutaltan (KM 17165) ja liitupiipun, n. 450 m kaakkoon Salmenalhon talosta. Salmenalhoon liitettävät löydöt ovat siis ainakin kahdelta eri löytöpaikalta (vrt. erillinen irtolöytökohde: 51 Rintelä).

TUTKIMUSHISTORIA

1997 Inventointi - Kaarlo Katiskoski

INVENTOINTIKERTOMUS

Tarkastuspäivä: 6.10. 1997

Paikan tarkastuksesa havaittu yksi kvartsiydin ? ja palaneita kiviä. Sitä on pidettävä kivikautisen mahdollisena asuinpaikkana. Paikka valokuvattiin kohti etelää.

Löydöt: KM 10962, 30745
 Kartta 5
 Kuva: (neg. 109565)

223 01 0009 Pappila Kirkkoranta

Mjtyyppi: Asuinpaikat
 -lisämääre:
 Lukumäärä: 1

Ajoitus: Kivikausi
 Rauhoitusluokka:

SIJAINTI

Alue: Pappila
 Peruskartta: 2023 07 Karjalohja
 Koordinaatit: x = 6681 74, y = 2486 53, z = 35
 Etäisyystieto: kirkosta linnuntietä 1800 m ENE korkean Pappilanniemen rantatörmältä Lohjanjärven Lohjantaipalonlahden eteläosassa.

Laajuus:

KIINTEISTÖT

Pappila 223-418-0001-0039 pappila ?

PERUSTIEDOT

Nelisivuinen oikokirves KM 17004 (aik. Perttelin mus. kok.) on löytynyt v. 1918 Karjalohjan Pappilan kirkkorannasta, joka lienee pappilan kohdalla korkean niemennokan rannassa. Mahdollisesti löytöpaikkaan on liitettävä Jukka Moisanen tarkastusmatkan kvartsi-iskoslöydöt (KM 29030) Pappilanniemen rannasta, jossa tie laskee venelaiturille (Kirkkoranta ?). Kvartseja, mahdollisia kivikautisia asuinpaikkalöytöjä, oli tieleikkauksessa Lohjanjärven vanhan rantelinjan korkeudella, jossa oli erotettavissa Lohjanjärven vanhaa rantatörmää. Paikka tarkastettiin myös inventoinnissa 1997, mutta havaintoja löydöistä ei tehty. Löytöpaikka vaikuttaa kuitenkin sangen pienialaiselta ja kapealta jyrkän korkean niementyven alapuolella. Arkeologian osaston pääluettelon mukaan kirves olisi kuitenkin Pappilan Kirkkopellosta ojankaivuussa löydetty. Siinä tapauksessa se olisi peräisin pellostä pappilan eteläpuolella osittain kannaksella kahden korkeamman mäen välissä, jossa Karjalohjan ensimmäinen kirkko 1500-luvulla lienee sijainnut. Tätä paikka ei tarkastettu inventoinnissa. Tarkastuskohtana oli kynnetty rinnepelto pappilan länsipuolella n. 250 m Vanhankylännokkaan vievän tilustien länsipuolella, mutta löytöjä ei havaittu.

KOhteet

TUTKIMUSHISTORIA

1995 Tarkastus - Jukka Moisanen, 1997 Inventointi - Kaarlo Katiskoski

INVENTOINTIKERTOMUS

Tarkastuspäivä: 3.10. 1997

Kvartsien löytöpaikka tarkastettiin 3.10. 1997, mutta havaintoja löydöistä ei tehty. Toinen tarkastuskohta n. 250 m pappilan länsipuolella oli löydötön

Kartta 4

223 01 0010 Katajisto

Mjtyyppi: Löytöpaikat
 -lisämääre:
 Lukumäärä: 1

Ajoitus: Rautakautinen
 Rauhoitusluokka: 2/3

SIJAINTI

Alue: Lohjantaipale
 Peruskartta: 2023 07 Karjalohja
 Koordinaatit: x = 6682 56, y = 2486 88, z = 45
 Etäisyystieto: kirkosta linnuntietä 2600 m koilliseen ja n. 90 m Lohjanjärven pohjoisrannasta

Laajuus:

KIINTEISTÖT

Lohjantaipale 223-410-0004-???? Katajisto

PERUSTIEDOT

Pronssisen vanhemman rautakauden rannerengas, jonka löysi kesällä 1945 johtaja D. Klinckman Katajiston huvilapalstalta, joka on erotettu Prunkan (Rn:oa 4) tilasta. Löytötietojen mukaan paikalla oli kuoppa, jossa oli pienempiä kiviä ja iso laakakivi, jonka läheltä rengas löytyi. Löytöpaikka on järven 3.lla rantavallilla. Vt. amanuenssi Eino Hukkinen tarkasti paikan 26.7. 1950. Hänen mukaansa löytö saatiin paikasta, jossa oli alkuaan ollut suurehko säännötön kivilatamus. Sitä raivattaessa tavattiin tummaa maata, ilmeisesti tuhkaa ja nokea, sekä mahdollisesti muitakin esineitä, joista kuitenkin huomattiin vain rannerengas. Latamus, joka oli sijainnut aivan huvilan ulkorakennuksen vieressä, oli lähes kokonaan hävitetty, mutta osa kivistä oli vielä lakuperäisen sijaintipaikkansa vieressä. Hukkisen mukaan näistä osa oli säännöllisiä valittuja laakakiviä. Myös huvilarakennuksesta länteen puutarhan tekoalueella oli suuria, lähes 1 m kokoisia laakeita kiviä, jotka näyttivät muodostavan jonkinlaisen kivitarhan. Tämän sisällä oli ollut pienempi kiviä, muttei kertoman mukaan mitään löytöjä.

Löytöpaikalla lienee siis ollut raamalaisen rautakauden pieni kalmisto, jonka laajuus jää ilman kaivauksia epäselväksi. Mahdollisesti jo 1940-50-luvulla tehdyt puutarha- ja rakennustyöt ovat melkein kokonaan tuhonneet mahdolliset haudat. Hukkisen mielestä paikalla olisi ollut pien suoritettava tarkempi tutkimus. Inventoinnissa 18.10. 1997 paikka tarkastettiin lähes kaatosateessa ja valokuvattiin. Paikka oli nyt siisti "omakotitalomainen" huvilatontti käytävineen ja nurmikoineen. Joitain kiviä oli näkyvissä koillisen ulkorakennuksen alapuolella törmän kohdalla. Mahdollisuuksia tarkempien huomioiden tekemiseen ei ollut. Vain kaivaukset voisivat selvittää paikalla mahdollisesti vielä olevien muinaisjäännösten määrän. Paikan omistaa nykyisin Klinckmanin tytär Marja Sisko Vähämaa. Löytöpaikkaa on siis pidettävä kalmistolöytönä. Mahdollisen laajemman kalmiston tuhoutumisaste on epäselvä.

KOhteet

TUTKIMUSHISTORIA

1950 Tarkastus - Eino Hukkinen, 1997 Inventointi - Kaarlo Katiskoski

INVENTOINTIKERTOMUS

Tarkastuspäivä: 18.10. 1997

Paikka tarkastettu ja valokuvattu lokakuussa 1997. Ei havaintoja uusista kohteista. Kesämökkiä ulkorakennuksineen ehostettu ja ehkä muutetu, mutta ilmeisesti suuria maankäyttötoimia ei ole tehty ? v. 1950 jälkeen, jolloin piha-alue muodostettu.

Kartta 4

223 01 0011 Lahdenpohja

Mjityyppi: Asuinpaikat
 -lisämääre:
 Lukumäärä: 1

Ajoitus: Kivikautinen
 Rauhoitusluokka: 2

SIJAINTI

Alue: Linhamari
 Peruskartta: 2014 09 SÄRKIÄ
 Koordinaatit: x = 6674 00, y = 2482 00, z = 40 - 43
 Etäisyystieto: kirkosta linnuntietä n. 7700 m SSW

Laajuus:

KIINTEISTÖT

Linhamari 223-412-0005-0003 Lahdenpohja

PERUSTIEDOT

Paikka löytyi inventoinnissa 2.10. 1997 Linhamarin kylän kaakkoisosasta Lahdenpohjan tilalta, Rn:o 5:3. Talo on nykyään omistajan kuoleman jälkeen autiona ja purku-uhan alainen. asuinpaikkalöydöt ovat etelään viettävältä terassimaiselta peltokohdalta, n. 50-60 m itä-länsisuunnassa (korkeuskäyrien suunnassa) sekä enimmillään n. 20 m syvyydellä laajuiselta alueelta löytyi melko runsaasti kvartsi-iskoksia, -ytimiä ja -esineitä, kivilajiesineen katkelma sekä palanut luunpala. (KM 30740:1-7). Samalla alueella esiintyi myös siellä täällä palaneita kiviä. Löytöalue muodostaa länttä kohti hieman korkeamman maastokohdan (n. vajaa 1 m). Valtaosa löydöistä, ilmeinen asuinpaikan ydinosa, sijoittui jyrkän rantatörmän päälle. Paikka on Osa löydöistä oli - ilmeisesti kynnön ym. valumisen seurauksena - jyrkemmän törmän yläosassa. Törmän juuressa on ollut asuinpaikka-aikana vesistöreitti, muinainen salmipaikka, toisaalta vesistön nykyisen luoteisen laskusuunnan kautta Pohkia-järven ja Tulijärven suuntaan, toisaalta sitä vastaan kaakkoon. Kvaritseja oli alueella havaittavissa suhteellisen runsaasti (useampia kymmeniä kaikkiaan), joista otettiin talteen vai osa. Asuinpaikka ajoittunee myöhämesoliittiseen aikaan ja rantatörmä osoittanee Litorinameren korkeinta rantaa alueella. Läheisen (n. 300-400 m länteen) Pohkia-järven koillisrannalla on jyrkkiä kalliojyrkänkaita, osin pystysuoria, joiden tarkastuksessa ei kuitenkaan havaittu merkkejä kalliomaalauksista. Kallio on kuitenkin hyvin voimakkaan mustan jäkälän peitossa parhailta kohdiltaan.

KOhteet

TUTKIMUSHISTORIA

1997 Inventointi - K. Katiskoski

INVENTOINTIKERTOMUS

Tarkastuspäivä: 2.10. 1997
 Paikka löydetty ja valokuvattu inventoinnissa 2.10. 1997
 Löydöt: KM 30740:1-7
 Kartta 1
 Kuva (neg. 109562)
 Dia: 38616

223 01 0012 Peräahde-Hotopohja

Mjityyppi: Asuinpaikat Ajoitus: Kivikautinen
 -lisämäärä: Rauhoitusluokka: 2
 Lukumäärä: 2

SIJAINTI

Alue: Särkijärvi
 Peruskartta: 2014 09 SÄRKIÄ
 Koordinaatit: x = 6677 99, y = 2483 99, z = 35 - 55
 Etäisyystieto: kirkosta linnuntietä 3300-3400 m SSW muinaisen Lohjanjärven lahden Hotopohjan länsirannalla ja saarella

Laajuus:

KIINTEISTÖT

Särkijärvi 223-426-0001-0012 Hotopohja
 Särkijärvi 223-426-0002-0099 Peräahde

PERUSTIEDOT

Kohde on laajempi asuinpaikka-alue Peräahteen ja Hotopohjan tilojen alueella. Paikka tarkastettiin inventoinnissa 15.10.1997, jolloin inventoija sai haltuunsa maanomistajan vuosikymmenten kuluessa löytämiä kiviesineitä (KM 30568:1-3) ja kvartseja (:4), sekä keräsi muutamia uusia kvartsilöytöjä (:4, :6-8). Koko löytöalueen laajuus on itä-länsisuunnassa runsas 400 m ja etelästä pohjoiseen n. 400-500 m. Löytöalue jakautuu oikeastaan kolmeen eri alueeseen: 1. Länsirannan kivi- ja kvartsilöytöihin, 2. itäosan erillisen ns. Suosaaren kivi- ja kvartsilöytöihin sekä 3. suosta tulleisiin puunkappaleisiin ja -esineisiin. Talteen otetut löydöt ovat (alan:o 2) poikkikirves Peräahteen hiekkakuopasta 1950-luvulta, :4-7 tilan itään ja kaakkoon viettäviltä pelloilta sekä :3 ja :8 tilaan kuuluvan soituneen lahden keskellä olevan osin kallioisen Suosaaren laelta pellostä, talosta n. 280 m itään. Viimeksi mainittua voi vesialueen erottamana pitää erillisenä asuinpaikkana, vaikka se onkin tässä vain luettu Peräahteen-Hotopohjan erilliseksi alakohteeksi. Taltta (:1) on löytynyt Hotopohjan tilan (Rn:o 1:12) puolelta, heti talon ala-/itäpuolelta ulkorakennuksen vierestä pellostä. Hiekkakuopan osat asuinpaikkaa lienevät pääosin tai kokonaan tuhoutuneet; ensin kotitarveotossa ja myöhemmin TVL:n ottaessa hiekkää. Hiekkakuopan löydöt ovat n. 50-55 m korkeudesta. Peltolöydöt ovat alempaa, n. 35-45 m korkeudesta ja niitä on lähes suostaraivatun pellon rajaan saakka. Lisäksi Kostiainen on suosta löytänyt erilaisia työstettyjä puunkappaleita, osa ilmeisesti mm. liistekatiskoista suon länsireunaa ja pellon alareunaa noudattavan ojan kohdalta Peräahteen tilan puolella pohjoisessa, verkonkiveksiä (tuohipunoksia ja ilmeisesti urallisia painokiviä) Hotopohjan puolelta rajaa peruskartalle merkittyjen latojen kohdalta kauempaa suosta sekä mahdollisen veneen kylkikaaripuun Suosaaren itäreunasta. Puuesineiden ainakin osittainen liittyminen kivikautisen asutukseen on mahdollista. Hotopohjassa tiedetään kalastetun hauen kutuaikaan vielä 1900-luvulla veden ollessa korkealla keväällä. 1800-luvulla ennen Lohjanjärven vedenlaaskua (n. 1,5-2 m) varsinainen järven vesialue on ulottunut myös tänne saakka nykyisestä järvenlahdesta, Hauravedestä, yli 1,5 km päästä. Näyttää siis siltä, että paikalla on laaja-alainen kivikautinen asuinpaikkasikermä, joka myös korkeuksien perusteella ajoittuu varhaismesoliittiselta ainakin myöhämesoliittiseen aikaan, ehä pidempäänkin. Hotopohjan muinaislahden alueelta löytyi inventoinnissa myös useita muita kivikautisia asuin- ja löytöpaikkoja v. 1997.

KOhteet

Asuinpaikat (Suosaari) Kivikautinen, myöhäimesoliittinen- ? Erillinen Peräahteen tilaan kuuluva etelä-pohjoissuuntainen kallio pohjainen saari, jonka lakiselkä peltona. Löytöjä tämän päältä ja itäreunasta
 Asuinpaikat (Peräahde-Hotopohja) Kivikautinen, varhais-myöhäimesoliittinen-? Peräahteen-Hotopohjan

tilojen "mantereen" puoleiset alueet, pellot sekä hiekkakuopan alue.

TUTKIMUSHISTORIA

1997 Inventointi - Kaarlo Katiskoski

INVENTOINTIKERTOMUS

Tarkastuspäivä:

Paikan tarkastus ja valokuvaus 15.10. 1997

Löydöt: KM 30568:1-8

Kartta 6

Kuva: (neg. 109604-612)

Dia: 38617-618

223 01 0013 Alhola

Mjtyyppi: Asuinpaikat
 -lisämääre:
 Lukumäärä: 1

Ajoitus: Kivikautinen
 Rauhoitusluokka: 2

SIJAINTI

Alue: Immola
 Peruskartta: 2014 09 SÄRKIÄ
 Koordinaatit: x = 6678 96, y = 2483 90, z = 37,5 - 40
 Etäisyystieto: kirkosta linnuntietä n. 2400 m SSW peltorinteen juuressa muinaisen Hotopohjan lahden pohjoisrannalla

Laajuus:

KIINTEISTÖT

Immola 223-404-0001-0090

PERUSTIEDOT

Asuinpaikkaan viittaavat löydöt löytyivät inventoinnissa 14.10. 1997. Paikka on laajahkon peltoalueen eteläosassa olevan muinaisen korkeamman rantatörmän alapuolella, kahden metsäalueen välissä. Itäisempi kohta on pelloksi raivaamattoman törmän juurella. Paikka on loivempaa rinnepeltoa muinaisen Hotopohjan lahden pohjoisrannalla, joka alempana on soistunutta. Lounaassa on ruopattu vesiallas. Löytökohtien etäisyys toisistaan on n. 50-60 m: läntinen löytöalue metsänreunassan. 30x10-15 m ala, itäinen n. 15-20x10 m ala. Hotopohjan alueelta löytyi useita kivikautisia asuin- ja löytöpaikkoja, joista lähin Särkijärven kylän puolella n. 400 m länteen (Mäenpää) ja toinen n. 400 m kaakkoon Murron kylän puolella (Murto N). Mäenpään isännän Olli Hämäläisen mukaan Alholassa asunut Ilmari Hänninen olisi aikoinaan löytänyt näiltä main kivikirveen sekä tuohivirsun ja veneen keulan. Löytöpaikka on Rn:oa 1:90 uusimmalla peruskartalla.

KOhteet**TUTKIMUSHISTORIA**

1997 Inventointi - Kaarlo Katiskoski

INVENTOINTIKERTOMUS

Tarkastuspäivä:

Paikka tarkastettu ja valokuvattu 14.10. 1997

Havaintomahdollisuus:

Löydöt: KM 30727:1-6
 Kartta 6
 Kuva: (neg. 109599)
 Dia: 38619

223 01 0014 Murto N

Mjytyyppi: Asuinpaikat
 -lisämääre:
 Lukumäärä: 1

Ajoitus: Kivikautinen
 Rauhoitusluokka: 2

SIJAINTI

Alue: Murto
 Peruskartta: 2014 09 SÄRKIÄ
 Koordinaatit: x = 667870 74, y = 248419 35, z = 34 - 36
 Etäisyystieto: kirkosta linnuntietä n. 2600 m etelään peltorinteessä muinaisen Hotopohjan lahden pohjoisrannalla

Laajuus:

KIINTEISTÖT

Murto 223-415-0003-0002

PERUSTIEDOT

Asuinpaikkaan viittaavat löydöt KM 30728, kiviesineen teelmä ja kvartsit, löytyivät 14.10. 1997 tarkastuksessa. Paikka on Murron kylän pohjoisosaa Hotopohjanojan pohjoispuolella, osittain pelloksi raivaamattoman metsäsaarekeen etelä- ja kaakkoispuolella, itä-länsisuunnassa n. 140-150 m matkalla, loivasti etelään ja muinaiseen vesirajaan viettävässä peltokynnöksessä. Rn:o uusimalla peruskartalla on 3:2. ympäristöstä tunnetaan useampia asuin- ja löytöpaikkakohteita inventoinnin tuloksena, lähimpinä Alhola Immolan puolella n. 400 m WNW, Peräahde-Hotopohja Särkijärven kylässä n. 650-700 m etelään ja idässä Pellonkylän puolella kvartsilöytöpaikka Muronmäki N n. 300 m etäisyydellä.

KOhteet**TUTKIMUSHISTORIA**

1997 Inventointi - Kaarlo Katiskoski

INVENTOINTIKERTOMUS

Tarkastuspäivä:
 Paikka löydetty, tarkastettu ja valokuvattu 14.10. 1997.

Havaintomahdollisuus:
 Luokitusehdotus:
 Ehdotus suoja-alueeksi:

Löydöt: KM 30728:1-3
 Kartta 6
 Kuva: (neg. 109600-603)
 Dia: 38620

223 01 0015 Pellonkylänlahti 2

Mjityyppi: Asuinpaikat
-lisämääre:
Lukumäärä: 1

Ajoitus: Kivikautinen
Rauhoitusluokka: 2

SIJAINTI

Alue: Tammisto
Peruskartta: 2014 09 SÄRKIÄ
Koordinaatit: x = 6679 13, y = 2486 32, z = 36 - 38
Etäisyystieto: kirkosta linnuntietä 2750 m kaakkoon Pellonkylänlahden pohjoisrannalla muinaisen järvenrantatörmän päällä pellossa

Laajuus:

KIINTEISTÖT

Tammisto 223-428-0002-0016 Tammisto

PERUSTIEDOT

Pienialaiseen asuinpaikkaan viittaavat löydökset Tammiston kylän ja Tammiston tilan, Rn:o 2:16, eteläosasta Pellonkylänlahden pohjoisrannalta muinaisen Lohjanjärven rantatörmän päältä. Paikka on peltokumpareta, jonka kaakkoon viettävästä loivahkosta rinteestä löydökset ovat, heti muinasen rantalinjan yläpuolelta. Kaikkia paikalla havaittuja kvartseja ei otettu talteen peltokynnöksestä, joka oli osin hieman karkeammalta vaikuttavaakin maaperää. Pellonkylänlahden länsirannalta Pellonkylän puolelta löytyi vähäinen kvartsilöytöpaikka n. 650 m lounaaseen.

KOhteet**TUTKIMUSHISTORIA**

1997 Inventointi - Kaarlo Katiskoski

INVENTOINTIKERTOMUS

Tarkastuspäivä:

Kohde löytynyt ja valukävttu inventoinnissa 7.10. 1997.

Havaintomahdollisuus:

Luokitusehdotus:

Ehdotus suoja-alueeksi:
Laajuuden arviointi:

Löydöt: KM 30732:1-3
Kartta 6
Kuva: (neg. 109567)
Dia: 38621

223 01 0016 Verkniemi

Mjityyppi: Asuinpaikat
-lisämäärä:
Lukumäärä: 1

Ajoitus: Kivikautinen
Rauhoitusluokka: 2

SIJAINTI

Alue: Kourjoki
Peruskartta: 2023 07 Karjalohja
Koordinaatit: x = 6680 23, y = 2485 99, z = 34 - 36
Etäisyystieto: kirkosta linnuntietä 1700 m kaakkoon Lohjanjärven Tammistonlahden länsirannasta n. 140-170 m WNW
Verkniemen kohdalla

Laajuus:

KIINTEISTÖT

Kourjoki 223-407-0002-0020 Kourjoki

PERUSTIEDOT

Kivikautiseen asuinpaikkaan viittaavat kvartsi-iskokset löytyivät inventoinnissa 14. 10. 1997 Kourjoen kylän ja tilan, Rn:o 2:20, kaakkoisosasta, etelää ja muinaista salmipaikkaa kohti viettävästä peltokynnöksestä, talosta n. 460- m kaakkoon. Löytöalue oli n. 30 m itä-länsisuunnassa ja sen syvyys oli n. 10-15 m. Itäpuolinen pelto oli kyntämättä itäisimpien löytöjen kohdat, joten löytöalue voi jatkua tähän suuntaan. Paikka on pääosin Tammiston kylän puolella olevan Verkniemen kohdalla, nykyisestä Lohjanjärven Tammistonlahden länsirannan vesirajasta n. 140-170 m. Muinaissalmen etelärannalla olevan niemimäisen maastokohdan laelta löytyi yksittäinen talttalöytö, n. 200 m päästä Tammiston kylän puolelta. Kourjoen kylästä on aiempi kiviesinelöytö (KM 2794:37) vailla tarkempia löytöpaikkatietoja. Kivikirves on torppari Pihlin löytämä joskus 1800-luvun puolivälin maissa.

KOhteet**TUTKIMUSHISTORIA**

1997 Inventointi - Kaarlo Katiskoski

INVENTOINTIKERTOMUS

Tarkastuspäivä:

Paikka löytynyt ja valokuvattu inventoinnissa 14.10. 1997

Havaintomahdollisuus:

Luokitusehdotus:

Löydöt: KM 30734

Kartta 4

Kuva: (neg. 109595-597)

Dia: 38622

223 01 0017 Paimensillanoja

Mjtyyppi: Asuinpaikat
-lisämääre:
Lukumäärä: 3

Ajoitus: Kivikautinen
Rauhoitusluokka: 2

SIJAINTI

Alue: Puujärvi
Peruskartta: 2023 04 Kisko
Koordinaatit: $x = 6682\ 88$, $y = 2477\ 73$, $z = 40 - 42,5$
Etäisyystieto: kirkosta linnuntietä n. 7000 m WNW Kiskon rajalla olevan Jylynjärven lasku-uoman Paimensillanojan koillisrannalla

Laajuus:

KIINTEISTÖT

Puujärvi 223-421-0002-0028

PERUSTIEDOT

Asuinpaikka-alue (Paimensillanoja 1-3) löytyi inventoinnissa 9.10. 1997 Karjalohjan länsiosan Puujärven kylän Kärkelän kyläosasta Kiskon puolella olevan Jylynjärven lasku-uoman Paimensillanojan koillispuolen rinnepeltojen kynöksistä. Kaikki ovat samaan tilaan, Rn:o 2:28, kuuluvia tarkastuksessa kynöksellä olleita alempana enemmän savi-, ylempänä karkeapohjoisempia. Kohde koostuu kolmesta erillisestä löytöalueesta n. 400 m matkalla paimensillanojan puro-uoman koillisrannalla. Paimensillanoja 1 luoteessa on enemmän selvään asuinpaikkaan viittaavia löytöjä (KM 30736:1-5), kaakkoon ja lounaaseen viettävää peltotöyrästä, jonka löytöalue ulottui luoteessa metsänreunaan saakka, n. 70x20 m ala. Lounaassa tässä on enemmän rantatörmää, kaakossa loivempaa muinaisrantaa pellon alareunaa ja purouoman suuntaa. Toinen löytökohta, Paimensillanoja 2 (KM 30737:1-3), on edellisestä hieman matalamman maastokohdan erottamana n. 100- m kaakkoon, samalla peltoalueella. Tämän löytöala oli n. 40x15 m laajuinen kapean purouoman suuntaisen peltolohkon keskellä korkeamman hiekkapohjaisen metsikön alapuolella. Tässä löydöt olivat vähäisemmät. Kolmas löytöalue, Paimensillanoja 3, on edellisen itäosasta n. 120-130 m kaakkoon, välissä olevan metsikön kaakkoispuolella. Löytökohta tässä oli korkeamman pelto-osan alapuolella rinnepellossa, alaltaan n. 20x10 m yhden iskoksen tullessa muista n. 25-30 m kaakkoon. Vaikka löydökset on luetteloitu eri päänumeroille, on ne katsottu tässä samaan asuinpaikkakompleksiin kuuluviksi kolmeksi kohteeksi.

KOhteet

Asuinpaikat (Paimensillanoja 3) kivikautinen, mesoliittinen ? Kaakkoisin löytöalue Paimensillanojan asuinpaikkakompleksista. Paimensillanoja 1, toistaiseksi asuinpaikan ydinalueena pidettävä löytöalue on n. 300 m luoteeseen, P 2 n. 120-130 m luoteeseen.

Asuinpaikat (Paimensillanoja 2) kivikautinen, mesoliittinen ? Keskimmäinen Paimensillanojan asuinpaikkakompleksista, vähälöytöisin, P 1:stä n. 100- m ESE ja P 3:sta 120-130 m luoteeseen, ala n. 40x15 m.

Asuinpaikat (Paimensillanoja1) Kivikautinen, mesoliittinen ?

Luoteisin Paimensillanojan asuinpaikan löytöalueista, selvin asuinpaikka-alue, ala n. 70x20 m. Löydöt KM 30736:1-5 (kivilajiesineitä , kvartseja, palanutta luuta).

TUTKIMUSHISTORIA

1997 Inventointi - Kaarlo Katiskoski

INVENTOINTIKERTOMUS

Tarkastuspäivä:

Asuinpaikkakompleksi on löytynyt ja valokuvattu inventoinnissa 9.10. 1997

Löydöt: KM 30736-30738

Kartta 7

Kuva: (neg. 109577)

Dia:38623

223 01 0018 Jylynjärvi N

Mjtyyppi: Asuinpaikat
-lisämäärä:
Lukumäärä: 1

Ajoitus: Kivikautinen
Rauhoitusluokka: 2

SIJAINTI

Alue: Puujärvi
Peruskartta: 2023 04 Kisko
Koordinaatit: x = 6682 32, y = 2478 32, z = 45
Etäisyystieto: kirkosta linnuntietä n. 6300 m länteen Kiskon puoleisen Jylynjärven koillisrannan koillispuolella
eri terasseilla

Laajuus:

KIINTEISTÖT

Puujärvi 223-421-0002-0036

PERUSTIEDOT

Asuinpaikka-alueeseen viittaavat löydöt KM 30739:1-8 havaittiin inventoinnissa 9.10. 1997 Puujärven kylän länsiosassa Kärkelän kyläosassa Jylynjärven pohjois-koillisosan läheltä kahdelta eri kohdalta terasseilta. Luoteisempi löytöalue on laajemman hiekkaperäisen rinpellon alaosan terassilta järvenrantaa vievän tilustien yläpuolelta, paikasta, jossa oli kuitenkin merkkejä syysateiden aiheuttaman eroosion mukanaan tuomasta hiekasta. Tässä oli mm. liuskekärjen kappale ja kvartseja (löydöt :1-4). ylempänä löytöjä ei havaittu pimenevässä illassa. Toinen löytökohta on edellisestä n. 70 m kaakkoon hieman korkeammalla, koillisesta Maijansuolta tulevan purokanjonin erottamana. Tässä kohdassa oli niin ikään hiekkainen viljelys, osittain peitetty mansikkamaa. Löytöalue oli sen alaosa ja löydöt koostuivat muutamista kvartseista ja palaneesta luunpalasta, sekä mahdollinen kivilaji-iskos. Mansikkamaan alapuolella terassin peittää mainittu tie ja tien lounaispuoli, mahdollinen asuinpaikan osa, on muodostettu osittain lentopallokentäksi. Paimensillanojan asuinpaikkakompleksi on n. 430-830 m luoteeseen samaisen Jylynjärven lasku-uoman koillisrannalla. Suhteellisen vähäisistä löydöistä huolimatta paikkaa voi pitää kivikautisena asuinpaikkana.

KOhteet**TUTKIMUSHISTORIA**

1997 Inventointi - Kaarlo Katiskoski

INVENTOINTIKERTOMUS

Tarkastuspäivä:

Paikka löytyi inventoinnissa 9.10. 1997

Löydöt: KM 30739:1-8

Kartta 7

Kuva: (neg. 109627-628)

223 01 0019 Linhamarinjärvi N

Mjityyppi: Asuinpaikat
-lisämäärä:
Lukumäärä: 1

Ajoitus: Kivikautinen
Rauhoitusluokka: 2

SIJAINTI

Alue: Linhamari
Peruskartta: 2014 06 ORIJÄRVI
Koordinaatit: x = 6675 05, y = 2479 91, z = 62,5
Etäisyystieto: kirkosta linnuntietä n. 7800 m lounaaseen Linhamarinjärven pohjoisrannalta, Karjalohjalta Pohjaan ja Fiskarsin vievän maantien ja järven välissä viljelysmaassa

Laajuus:

KIINTEISTÖT

Linhamari 223-412-0005-0030

PERUSTIEDOT

Kivikautiseen mahdolliseen asuinpaikkaan viittaavat löydökset havaittiin inventoinnissa 15.10. 1997 Linhamarin kylän Linhamartinjärven pohjoisrannalta pienestä kynnetystä hiekkaperäisestä viljelyksestä, maantien (Karjalohja-Pohja-tie) ja järven välistä. Löydöt olivat melko vähäiset, kuten myös viljelyskin. Löytöalue ulottunee tien alle ja sen pohjoispuoleiselle nurmella olleelle pellolle. Löytöalue on loivasti järveen ja kaakoon viettävää. Tien kaakkoispuolelta ja kauempana järvestä löytyi yksittäinen epämääräinen kvartsilöytö. ylempänä maasto on alkuperäistä harjumaastoa, sisempää Salpausselkää. Tien luoteispuolella asuva lähes 90-vuotias Evald Lahtiperä kertoi kolmesta 1930-luvulla löytämästään kiviesineestä, jotka ovat muualta Linhamarin kylästä (vrt. kohde Myllymäki).

KOhteet**TUTKIMUSHISTORIA**

1997 Inventointi - Kaarlo Katiskoski

INVENTOINTIKERTOMUS

Tarkastuspäivä:

Paikka löytynyt inventoinnissa 15.10. 1997

Havaintomahdollisuus:

Luokitusehdotus:

Löydöt: KM 30741:1-2
Kartta 8

223 01 0020 Tammistonniemi

Mjityyppi: Röykkiöt
-lisämäärä:
Lukumäärä: 1

Ajoitus: Esihistoriallinen?
Rauhoitusluokka: 2

SIJAINTI

Alue: Tammisto
Peruskartta: 2014 09 SÄRKIÄ
Koordinaatit: x = 6679 99, y = 2487 46, z = 57,5 - 60
Etäisyystieto: kirkosta linnuntietä n. 3060 m itäkaakkoon Tammistonmäen laella kallioalueen luoteisreunassa

Laajuus:

KIINTEISTÖT

Tammisto 223-428-0002-0026

PERUSTIEDOT

Pieni röykkiö löytyi inventoinnissa Tammistonmäen itäisimmän laen kallioalajastuman luoteisreunasta. Se on halkaisijaltaan n. 2-metrinen, pyöreä ja matala koostuen ainakin 2 kivikerroksesta. Röykkiö on vaatimaton, vaikeasti havaittava ja ruohottunut, kohdassa, jossa kallioalajastuma päättyy. Kasvillisuus sen lähiympäristössä on lähinnä pensaikkoa. Röykkiön vaiheilla maasto laskee sisämaahan ja kohti kuusikkoa, jota voi ajatella vanhan viljelyksen paikaksi. Röykkiö muistuttaa varhaismetallikautisia vaatimattomia hautaröykkiöitä, mutta voi liittyä viljelytoimintaan. Luontaisena kivimuodostumana sitä ei kuitenkaan voi pitää. Kallioalueella ei havaittu muita röykkiöitä, mutta laen pohjoisosan länsipuolella oli 1-2 epämääräistä ja epävarmaa kivirakennetta n. 50-70 m päässä likimain pohjoiseen.

KOhteet**TUTKIMUSHISTORIA**

1997 Inventointi - Kaarlo Katiskoski

INVENTOINTIKERTOMUS

Tarkastuspäivä: 23.10. 1997

Röykkiö löytyi inventoinnissa ja valokuvattiin lokakuussa 1997.

Havaintomahdollisuus:

Luokitusehdotus:

Kartta 2
Kuva: (neg. 109629)
Dia: 38624

223 01 0021 Koivikko 2

Mjityyppi: Maarakenteet
-lisämäärä: kuopanteet
Lukumäärä: 3

Ajoitus: Esihistoriallinen?
Rauhoitusluokka:

SIJAINTI

Alue: Lohjantaipale
Peruskartta: 2023 07 Karjalohja
Koordinaatit: x = 6682 90, y = 2486 00, z = 60 - 65
Etäisyystieto: kirkosta linnuntietä n. 2120-2160 m koilliseen Pukkilanharjun koillispään luoteisreunassa

Laajuus:

KIINTEISTÖT

Lohjantaipale 223-410-0003-0032

PERUSTIEDOT

Kuopanteet tarkastettiin Koivikon mesoliittisen asuinpaikan tarkastuksen yhteydessä Ahti Perannon kanssa inventoinnissa 9.10. 1997. Ne sijaitsevat naapuritilalla, Rn:o 3:32 Lohjantaipaleen kylässä Pukkilanharjun koillisen nokan luoteisella reunalla, harjunlaitaa kulkevan polun luoteispuolella. Kuopanne 1 (valokuvattu) on arviolta 100 m Perannon talon Koivikon lounaispuolella ja 2 lähekkäistä alempana ja n. 50-60 m talosta lounaaseen. Kaikki ovat pieniä, alle 2 m halkaisijaltaan ja vajaan ½ m syvyisiä. Aivan tuoreita ne eivät ole, vaikkei niihin tehtykään koepistoja. Mahdollisesti ne ovat pieniä pyyntikuoppia. sen sijaan harjun koillispäässä koilliseen viettävässä kohdassa pellonreunan lähellä ja talosta etelään on vanha tienpohja ja senb ympärillä tuoreempia kaivantoja, ilmeisesti ainakin hiekkakuoppia, mahdollisesti myös muita kaivantoja, joissa on myös havaittu nokimaata. Alueella on kansalaissodan aikana ollut saksalaisten joukkojen puolustusasemia. Koivikon kivikautinen asuinpaikka sijaitsee talon eteläpuoleisessa peltorinteessä (kohde Koivikko).

KOhteet**TUTKIMUSHISTORIA**

1997 Inventointi - Kaarlo Katiskoski

INVENTOINTIKERTOMUS

Tarkastuspäivä:

Paikka tarkastettu ja valokuvattu inventoinnissa 9.10. 1997

Havaintomahdollisuus:

Kartta 4
Kuva: (neg. 109524)
Dia: 38625

223 01 0022 Jätinpöytä

Mjityyppi: Kivirakenteet Ajoitus: Ajoittamaton
 -lisämääre: kivipöydät Rauhoitusluokka: 2
 Lukumäärä: 1

SIJAINTI

Alue: Kuusia
 Peruskartta: 2014 09 SÄRKIÄ
 Koordinaatit: x = 6673 74, y = 2483 53, z = 82,5
 Etäisyystieto: kirkosta linnuntietä n. 7500 m SSW Maihuntain kallioalueen luoteispään laella, runsas 500 m
 Karjaan rajasta

Laajuus:

KIINTEISTÖT

Kuusia 223-408-0002-0010

PERUSTIEDOT

Peruskartallekin Jätinpöytänä merkitty kohde tarkastettiin inventoinnissa yhdessä Katteluksessa asuvan Martti Mäkelän kanssa 20.10. 1997. Kivirakennelma sijaitsee Kuusian kylän eteläosassa, Maihuntti-nimisen korkean kallioalueen luoteisosassa, kahden hieman korkeamman kaakko-luode-suuntaisen kallioselänteen välissä kalliopohjalla. Jätinpöytä on n. suunnassa ESE-WNW pituudeltaan 3-metrinen ja leveimmillään n. 1 m kivilaaka kolmen kulmissa olevan kivijalan varassa, joista yksinäinen kapeammassa luoteispäässä ilmeisesti korvattu vahingoittamisen jälkeen. Pöydän pinta on horisontaalinen ja rakennelma on kuorittu sammalpeitteestä. Pöytälevy on irronnut/irrotettu alustanaan olevasta kalliosta, ja nostettu jalkojen varaan. Alle muodostuu miehenmaattava matala tila. Mitään muita rakenteita ei lähialueella ollut havaittavissa eikä myöskään opas tuntenut sellaisia. N. 250-320 m SSW on kuitenkin huomattavasti matalammalla röykkiöitä/kivirakenteita (kohde Maihuntti).

KOhteet

TUTKIMUSHISTORIA

1997 Inventointi - Kaarlo Katiskoski

INVENTOINTIKERTOMUS

Tarkastuspäivä:

Kohde tarkastettu inventoinnissa oppaana toimineen Martti Mäkelän kanssa 20.10. 1997.

Havaintomahdollisuus:

Kartta 9
 Kuva: (neg. 109621)
 Dia: 38626

223 01 0023 Maihunki

Mjtyyppi: Rökkiöt
 -lisämäärä: viljelysrökkiöt
 Lukumäärä:

Ajoitus: Historiallinen
 Rauhoitusluokka:

SIJAINTI

Alue: Kuusia
 Peruskartta: 2014 09 SÄRKIÄ
 Koordinaatit: x = 6673 55, y = 2483 38, z = 50
 Etäisyystieto: kirkosta linnuntietä n. 7700-7800 m SSW Kuusian kylän eteläosassa, n. 250-300 m Karjaan rajasta koilliseen

Laajuus:

KIINTEISTÖT

Kuusia 223-408-0001-0005 Murola ?
 Kuusia 223-408-0002-0009

PERUSTIEDOT

Kohde käsittää historialliseen aikaan kuuluvia rökkiöitä ja kivikasoja kahdessa kohdassa Kuusian kylän eteläosassa Maihunkiin kallio- ja metsäalueen länsiosassa. Luoteisin on yksittäinen pienen pellon kaakkoislaidassa, metsäisen matalahkon kallion pohjoispäässä. Se on kooltaan n. 5x3 m etelä-pohjoissuuntaisesti, isot, n. ½-metriset kivet ovat reunoilla ja pienempiä rökkiön keskellä. Ilmeisesti se on koottu peltoraivion kivistä, kuitenkin hankalasti korkeammalle kalliolle. Useampia pieniä kivikasoja on lisäksi n. 100-120 m kaakkoon korkeammassa maastokohdassa kalliopohjaisella, pääasiassa kuitenkin maapeitteisellä mäellä (koord. n. x=6673 43, y=2483 43, z=55). Tarkastuksessa 20.10. oppaan Martti Mäkelän kanssa havaittiin ainakin 3 kpl. halkaisijaltaan n. 2-metristä kasaa, jotka pääasiassa olivat peittyneet kasvillisuuden peittoon. Nämä ovat jyrkän rinteiden länsilaidassa. Lähistöllä tasaisemmassa maastossa idän ja koillisen suunnassa on pieniä maahan kaivettuja kuoppia ja etelän suunnalla pari torpanpaikkaa. Mahdollisesti kaikki kiveykset ja rökkiöt ovat liitettävissä tähän torppaan ja sen viljelyraivauksiin, ehkä vasta viime vuosisadalta.

KOhteet

TUTKIMUSHISTORIA

1997 Inventointi - Kaarlo Katiskoski

INVENTOINTIKERTOMUS

Tarkastuspäivä:

Historialliseen aikaan kuuluva kohta tarkastettu inventoinnissa 20.10. 1997

Kartta 9

223 01 0024 Kultsuo

Mjityyppi: Kivirakenteet
 -lisämääre: latomukset
 Lukumäärä:

Ajoitus: Historiallinen
 Rauhoitusluokka:

SIJAINTI

Alue: Pitkälähti
 Peruskartta: 2014 09 SÄRKIÄ
 Koordinaatit: x = 6673 48, y = 2485 48, z = 60 - 65
 Etäisyystieto: kirkosta linnuntietä n. 7800 m etelään Kultsuon keskiosan länsireunassa, Karjaan rajasta n. 300 m pohjoiseen

Laajuus:

KIINTEISTÖT

Pitkälähti 223-411-0001-0044 Tavia ?

PERUSTIEDOT

Kultsuon alue tarkastettiin inventoinnissa oppaana olleen Martti Mäkelän kanssa 20.10. 1997. Alueella, joka on matalaa ja kalliopohjaista paikottaisine kalliopaljastumineen, on ilmeisesti ollut torpan paikka. Suohon kohti itää ulottuvassa niemekkeessä on etelälaidassa suon reunassa loivassa rinteessä on ainakin 1 pienehkö röykkiömäinen kiviladelmä, mahdollisesti kiuas, n. 2.5 m halkaisijaltaan ja n. 0,5-0,7 m korkea (valokuvattu), ja suunnilleen siitä alkava osin epämääräinen kivirivi kohti pohjoista ja pientä kallioharjannetta. Näistä länteen on n. 150 m päässä maastoon kaivettuja kuoppia, sekä ilmeisesti myös epämääräisiä kivikasoja. Myös näiden välialueella niemen etelärinteessä on kuoppia. Kaikki liittynevät paikalla historiallisella ajalla olleeseen asumukseen, joskin viljelysten sijoittuminen alueelle on mm. paikan karuuden vuoksi vaikeasti ymmärrettävissä. Martti Mäkelän mukaan 1 tai 2 pientä epämääräistä röykkiötä tai kiviladelmää on myös Langnastenmäellä, sen länsireunalla, mahdollisesti kalliopohjalla, n. 770 m Kultsuon paikasta NNW (likim. koord. x=6674 16, y=2485 14, z=60). Tätä paikkaa ei tarkastettu.

KOhteet**TUTKIMUSHISTORIA**

1997 Inventointi - Kaarlo Katiskoski

INVENTOINTIKERTOMUS

Tarkastuspäivä:

Historialliseen aikaan kuuluva paikka tarkastettiin oppaan, Martti Mäkelän kanssa 20.10. 1997 ja röykkiö/kiuas suon laidassa valokuvattiin

Kartta 9
 Kuva: (neg. 109620)
 Dia: 38627

223 01 0025 Uurniemi

Mjityyppi: Röykkiöt Ajoitus: Historiallinen
-lisämääre: viljelysröykkiöt Rauhoitusluokka:
Lukumäärä:

SIJAINTI

Alue: Karkalniemi
Peruskartta: 2023 10 Sammatti
Koordinaatit: x = 6681 97, y = 2491 16, z = 40 - 55
Etäisyystieto: kirkosta linnuntietä 6600 m itään Karkalinniemiessä, pääosin tien eteläpuolella, Lohjan rajasta 120-200 m länteen-lounaaseen

Laajuus:

KIINTEISTÖT

Karkalniemi 223-405-0001-0005

PERUSTIEDOT

Ilmeisesti kokonaan historialliseen aikaan ajoittuva kohde on Karkalinniemiessä Uurniemen Käpälämäessä asuvan ent. historianopettajan Sisko-Liisa Hännisen 13.10. 1997 inventoijalle ilmoittama röykkiöalue. Aluetta tarkastettiin 21.10. 1997 ilmoittajan opastuksella. Valokuvattu pieni röykkiö on jyrkän Lohjanjärveen viettävän rinteiden tasaisemmassa kohdassa. Se on halkaisijaltaan n. 2-metrinen ja pienehköistä kivistä varsin säännölliseksi koottu. Tämän pohjois- ja luoteispuolella pienen peltolohkon itäreunoissa on ainakin 3 isompaa röykkiötä, jotka ovat selvästi viljelyröykkiöitä. Näiden ympärillä on myös vanhan metsittyneen viljelyksen aluetta ja yläpuolella idässä on myös tervahauta sekä kaivettuja kuoppia. Aivan Karkaliin menevän tien vieressä sen eteläpuolella on lisäksi pitkänoimaista kiviladelmä. Tien pohjoispuolella, edellisestä n. 50 m koilliseen on lisäksi mäenlaella metsikössä selvä rakennuksen pohja. Mahdollisesti kaikki edelläkuvatut röykkiöt on liitettävä tähän mahdollisen vanhan torpan paikkaan.

KOhteet

TUTKIMUSHISTORIA

1997 Inventointi - Kaarlo Katiskoski

INVENTOINTIKERTOMUS

Tarkastuspäivä:

Historiallisen ajan viljelyröykkiökohde tarkastettu 21.10. 1997 yhdessä ilmoittajan Sisko-Liisa Hännisen, puh. kanssa

Kartta 10

Kuva: (neg. 109623)

Dia: 38628

223 01 0026 Lammashaanmäki

Mjityyppi: Röykkiöt
-lisämääre: viljelysröykkiöt
Lukumäärä:

Ajoitus: Historiallinen?
Rauhoitusluokka:

SIJAINTI

Alue: Tallaa
Peruskartta: 2014 09 SÄRKIÄ
Koordinaatit: x = 6677 20, y = 2485 18, z = 50 - 55
Etäisyystieto: kirkosta linnuntietä n. 4300 m etelään, n. 300 m luoteeseen Pöykärin Linnamäestä
Hotopohjanojan pohjoispuolella

Laajuus:

KIINTEISTÖT

Tallaa 223-427-0003-0072 Pöykäri

PERUSTIEDOT

Pyökärin talon maalla, Rn:o 3:72 on Lammashaanmäenmäen kaakkoisrinteessä joukko kiviröykkiöitä ja -kasoja nykyisin metsittyneiden entisten viljelysten reunoilla. Ilmoituksen jäänteistä teki Pöykärissä asuva Päivi Lainio inventoijalle lokakuussa 1997. Paikka on sama, jonka Lapin maakunta-ärkeologi Hannu Kotivuori on tarkastanut keväällä 1992. Inventointihavainnot ovat samanlaiset, kuin Kotivuoren. Jyrkemmän rinteiden alaosassa on loivemmin viettävää rinnettä, jossa on kaksi kivistä raivattua ja pengerrytettyä ? kohtaa reunojen jäänteineen. Näiden ulkopuolella on useita pääosin epämääräisiä kivikasoja, joiden kivet ovat raivioista peräisin. Myös yläpuolella jyrkemmässä rinteessä on kivikkoa, joka kuitenkin on luontaista. Raivoiden alapuolella, vaihdellen n. 10-15 m etäisyydellä, on nykyisen peltoalueen yläreuna. Paikoin kasvavan vanhan puuston perusteella vilelykset ovat ainakin 1800-luvulta, mahdollisesti vanhempiakin, todennäköisesti kuitenkin nuorempia, kuin läheinen linnavuori.

KOhteet

TUTKIMUSHISTORIA

1992 Tarkastus - Hannu Kotivuori, 1997 Inventointi - Kaarlo Katiskoski

INVENTOINTIKERTOMUS

Tarkastuspäivä:

Paikka tarkastettu lokakuussa 1997

Havaintomahdollisuus:

Kartta 2

Kuva: (neg. 109578-579)

Dia: 38629

223 01 0027 Pyölniitunlahti

Mjytyyppi: Röykkiöt
 -lisämääre: viljelysröykkiöt
 Lukumäärä:

Ajoitus: Historiallinen?
 Rauhoitusluokka:

SIJAINTI

Alue: Tallaa
 Peruskartta: 2014 09 SÄRKIÄ
 Koordinaatit: x = 6677 95, y = 2486 83, z = 37,5 - 42,5
 Etäisyystieto: kirkosta linnuntietä n. 4000 m kaakkoon Tallaanniemessä Uuspyölin linnavuoren länsiluoteispuolella n. 150 m

Laajuus:

KIINTEISTÖT

Tallaa 223-427-0001-0080

PERUSTIEDOT

Paikka tarkastettiin inventoinnissa 14.10. 1997. Se on Lapin maakunta-ärkeologi Hannu Kotivuoren v. 1992 tarkastama Pyölniitunlahden kohta 1a. Paikka on linnavuoren länsipuolella, pellon erottaman itään viettävän mäen rinteessä. Kotivuori löysi useampia matalia kiveyksiä, joita hän piti joko luontaisina tai peltoraunioina, osaa ehkä hautoinakin, sekä yhden aitamaisen kiveyksen ylärinteessä. Inventoinnissa rinteessä havaittiin useita kiviladelmia, jotka lienevät pellostä raivatusita kivistä koottuja, mm. aivan pellon reunan leikkauksessa oli aivan hiljan koottuja kasoja. Kuitenkin ainakin 2 kiveyksistä oli varsin säännölliseksi tehtyjä. Näistä toinen pellon reunan lähellä valokuvattu röykkiömäinen oli melko tasakokoisista kivistä muodostettu, soikeahko ja n. 3x4 m, osa siitä kuitenkin rinteessä maansekaisena kumpareena. Alueella on ilmeisestikin ollut pieniä viljelysaloja nykyään metsää kasvavalla aluella kivistä raivatuilla kohdilla. Aitamainen kivirivi oli muodostettu erikokoisista, kuitenkin pääosin surista lohkarista tilustien vierellä, ja ilmeisen tuore. Kotivuoren mukaan kiviladelmia oli vielä yli 200 m pellonreunasta länteen. Näitä ei tarkastettu 1997. On mahdollista, että osa kiveyksistä on hyvinkin varhaiselta ajalta, jopa linnavuoren käyttöaikaan ? liittyviä. Vertailukohtana ovat Pöykärin Linnamäen länsipuolella Lammashaanmäen rinteessä olevat viljelykset ja kivirakenteet, joista viimeksimainitut eivät kuitenkaan ole yhtä selviä, kuin Pyölniitunlahden kohteessa. Metsittynyttä viljelyaluetta oli myös heti Uuspyölin linnavuoren itäpuolella (ks. kohde 3 Uuspyölin linnavuori).

KOhteet

TUTKIMUSHISTORIA

1992 Tarkastus - Hannu Kotivuori, 1997 Inventointi - Kaarlo Katiskoski

INVENTOINTIKERTOMUS

Tarkastuspäivä:

Paikka tarkastettu 14.10. 1997

Kartta 2

Kuva: (neg. 109587-594)

Dia: 38630

223 04 0001 Koivula

Mjityyppi: Löytöpaikat
-lisämääre:
Lukumäärä: 1

Ajoitus: Kivikautinen
Rauhoitusluokka:

SIJAINTI

Alue: Pyöli
Peruskartta: 2014 09 SÄRKIÄ
Koordinaatit: x = 6678 14, y = 2489 72, z = 35
Etäisyyssieto: kirkosta linnuntietä n. 5900 m SE, Koivulan talon länsipuolella n. 150 m ja Innoonlammen eteläpuolella n. 250 m

Laajuus:

KIINTEISTÖT**PERUSTIEDOT**

Kvartsi-iskos KM 23674 löytyi Lohjansaaren Pyölin kylän Koivulan talon maalta niityltä, n. 140 m talosta WSW, talon länsipuolella olevan metsäsaarekkeen eteläpuolelta, n. 20 m pohjoiseen Koivulan taloon vievästä tiestä. Maasto viettää paikalla melko jyrkästi kohti SW. Tämän rinteen keskivaiheille tehdystä koekuopasta löytyi mainittu kvartsi-iskos. Kohde on RASI-inv. kohde 367. Paikan tarkastuksessa löytöalueen pelto oli kyntämättä eikä löytöjä havaittu inventoinnissa 1997.

KOhteet**TUTKIMUSHISTORIA**

1986 Tarkastus - Tommi Vuorinen, 1997 Inventointi - Kaarlo Katiskoski

INVENTOINTIKERTOMUS

Tarkastuspäivä: lokakuu 1997

Ei havaintoja löydöistä (tarkastusolosuhteet huonot)

Havaintomahdollisuus:

Luokitusehdotus:

Ehdotus suoja-alueeksi:

Laajuuden arviointi:

Maankäyttösuunnitelmat:

Kartta 5

223 04 0002 Rantapelto

Mjityyppi: Löytöpaikat
-lisämääre:
Lukumäärä: 1

Ajoitus: Kivikautinen?
Rauhoitusluokka:

SIJAINTI

Alue: Pyöli
Peruskartta: 2014 12 Kirkniemi
Koordinaatit: x = 6677 75, y = 2490 32, z = 35
Etäisyystieto: kirkosta linnuntietä n. 6600 m SE Lohjansaaressa, Lohjanjärven Hermalanselän pohjoisrannalta n. 150 m

Laajuus:

KIINTEISTÖT**PERUSTIEDOT**

Löytöpaikka sijaitsee pellolla Vahiniemeen menevän tien pohjoispuolelta n. 10 m ja n. 500 m Nikun talosta ENE. Kvartsi-iskos löytyi 35 m korkeuskäyrän niemekkeen eteläkärjestä. Maasto paikalla on tasaista peltoa. Kvartsi-iskos (KM 23675) löytyi RASI-inventoinnissa, jota keväällä 1986 teki Karjalohjalla, Karjaalla ja Lohjalla HuK Tommi Vuorinen (kohde 368 RASI-inv.). Inventoinnissa v. 1997 löytöpaikka oli kynnettyä. Tarkastettu koordinaattien ilmoittama paikka on ympäristöstään kohoavaa peltotöyrästä, mutta havaintoja löydöistä ei tehty.

KOhteet**TUTKIMUSHISTORIA**

1986 Tarkastus - Tommi Vuorinen, 1997 Inventointi - Kaarlo Katiskoski

INVENTOINTIKERTOMUS

Tarkastuspäivä: lokakuu 1997

Ei havaintoja löydöistä

Havaintomahdollisuus:

Luokitusehdotus:

Ehdotus suoja-alueeksi:

Laajuuden arviointi:

Kartta 11

223 04 0003 Sutla

Mjityyppi: Löytöpaikat
-lisämääre:
Lukumäärä: 1

Ajoitus: Kivikausi
Rauhoitusluokka:

SIJAINTI

Alue: Linhamari
Peruskartta: 2014 09 SÄRKIÄ
Koordinaatit: X = 6674 00, Y = 2480 00, Z = 60
Etäisyystieto: kirkosta lounaaseen linnuntietä n. 7700 m

Laajuus:

KIINTEISTÖT**PERUSTIEDOT**

Suutlan tilalta Linhamarinjärven rannalta 1800-luvulla löytynyt kourutaltilta KM 2794:1. Tarkempaa löytöpaikkaa ei tunneta. Saman tilan pellosto on myös taltilta KM 2794:41. Sutla (Rn:o 2) sijaitti vielä 1900-luvun alussa kyläkeskuksessa muiden talojen kanssa ennen v. 1914 yhdistämistä Maunuksi (Rn:o 5) ja tilan maat lienevät sijainneet talosta pohjoiseen. Inventoinnissa löytöpaikka ei selvinnyt.

KOhteet**TUTKIMUSHISTORIA****INVENTOINTIKERTOMUS**

Tarkastuspäivä:

Havaintomahdollisuus:
Luokitusehdotus:
Ehdotus suoja-alueeksi:
Laajuuden arviointi:
Maankäyttösuunnitelmat:

Kartta 1

223 04 0004 Isoniitty

Mjityyppi: Löytöpaikat
 -lisämääre:
 Lukumäärä: 1

Ajoitus: Kivikausi
 Rauhoitusluokka:

SIJAINTI

Alue: Linhamari
 Peruskartta: 2014 09 SÄRKIÄ
 Koordinaatit: x = 6673 00, y = 2480 00, z = 30
 Etäisyystieto: kirkosta linnuntietä n. 8800 m SSW

Laajuus:

KIINTEISTÖT**PERUSTIEDOT**

Reikäkiven puolikas Linhamarin kylästä Isoniitystä, Sutlan tilan maalta (KM 2794:3). Sutlan tila oli (Rn:o 2) yksi niistä (Rasu, Sutla, Tusla, Maunu ja Marku), jotka v. 1914 yhdistettiin Maunuksi (Rn:o 5). Suutlan Isoniityn sijainti ei selvinnyt inventoinnissa. Mahdollinen sijaintipaikka voi olla aivan Karjaan rajalla Tulijärven länsipuolella oleva soistunut Isoniitty-niminen vesijättöalue ja sen länsipuolinen niittyalue Rn:o 5 maalla, 5:54. aluetta ei tarkastettu inventoinnissa v. 1997. Tämän pohjoispuolisesta pellostä Tulijärveen Myllyjärvestä laskevan purouoman länsirannalla on inventoinnissa saadun tiedon mukaan löytynyt 2 talttaa 1930-luvulla entiseltä Maunun talon maalta (vrt. löytökohde Myllymäki, KM 30742). Maajoen inventointikartassa on yksi löytöpaikoista merkitty Linhamarin (Maunun) Isosuon (Storkärret) länsirannalle suoalueen ja Fiskarista Karjalohjalle vievän maantien välissä. Merkki voi tarkoittaa tätä löytöä; paikkaa ei tarkastettu v. 1997. Isoniitty sijaitsee myös Seljänalanen-järven rannalla Kiskon vastaisella rajalinjalla, mutta tämä Rn:o 6 on Norsin taloa. Tämä paikka tarkastettiin inventoinnissa 2.10. 1997. Peltoalue oli kynnettyä, mutta mitään muinaisjäännökseen viittaavia löytöjä ei ollut havaittavissa.

KOhteet**TUTKIMUSHISTORIA**

1997 Inventointi - K. Katiskoski

INVENTOINTIKERTOMUS

Tarkastuspäivä:

Kartta 1

223 04 0005 Tusla

Mjityyppi: Löytöpaikat
-lisämääre:
Lukumäärä: 1

Ajoitus: Kivikausi
Rauhoitusluokka:

SIJAINTI

Alue: Linhamari
Peruskartta: 2014 09 SÄRKIÄ
Koordinaatit: X = 6674 00, Y = 2480 00, Z = 60
Etäisyystieto: kirkosta linnuntietä n. 7700 m lounaaseen

Laajuus:

KIINTEISTÖT**PERUSTIEDOT**

Kahden kivikautisen esineen (tasa- ja kourutaltta, KM 2794:20, :53) löytötila Tusla, edellinen todennäköiseksi ilmoitettu, jälkimmäinen tilan alueelta torppari Holmbergin "jyränajossa" (soranajossa ?) löytämä. Ei tarkempia tietoja tilan sijainista toistaiseksi. Tuslan tila on sijainnut Linhamarin kylässä (Rn:o 3) ja tila on v. 1914 yhdistetty Maunun tilaksi (yhdessä Rasun, Sutlan, Maunun ja Markun kanssa (Rn:o 5). Tilan päärakennus on sijainnut silloisen kyläkeskuksen kohdalla Linhamarinjärven (Kotojärven) itärannalla ja tilan maat lienevät olleet tästä pohjoiseen. Löytöpaikkojen sijainti ei tarkentunut inventoinnissa 1997.

KOhteet**TUTKIMUSHISTORIA****INVENTOINTIKERTOMUS**

Tarkastuspäivä:

Havaintomahdollisuus:
Luokitusehdotus:
Ehdotus suoja-alueeksi:
Laajuuden arviointi:

Kartta 1

223 04 0006 Rajanummi

Mjtyyppi: Löytöpaikat
-lisämääre:
Lukumäärä: 1

Ajoitus: Kivikausi
Rauhoitusluokka:

SIJAINTI

Alue: Saarenpää/Maila
Peruskartta: 2014 09 SÄRKIÄ
Koordinaatit: x = 6679 67, y = 2489 88, z = 37,5 - 40
Etäisyystieto: kirkosta linnuntietä n. 5400 m ESE Lohjansaaren länsiosassa Mailan ja Saarenpään kylänrajan lähellä

Laajuus:

KIINTEISTÖT**PERUSTIEDOT**

Tasataltan (KM 3027:4) löytöpaikka, löytäjä torppari Johan Andersson pellostä Saarenpäästä, ilm. myöhemmän Rajanummen palstatilan pellostä. Rajanummen tila sijaitsee käsittääkseni Mailan kylän puolella Saarenpään rajalla. Mailan puolella olevan Rajanummen talon kaakkoispuolelta peltorinterestä löytyi inventoinnissa 13.10. 1997 muutamia kvartsi-iskoksia (KM 30747) muinaisen lounais-koillisuuntaisen salmipaikan luoteisrannalta. Varhaisen löydön sijainnin epävarmuuden ja vähäisten inventointilöytöjen perusteella tätä löytöpaikkaa on pidettävä kvartsilöytöpaikkana. Maajoen inventointikartassa yksi hänen tarkastamansa löytöpaikka on merkitty n. 500 m lounaaseen, mahdollisesti tarkoittaen juuri Anderssonin löytöä Rajanummesta. Tämä paikka jäi tarkastamatta inventoinnissa.

KOhteet**TUTKIMUSHISTORIA**

1937 Inventointi - Väinö Maajoki, 1997 Inventointi - Kaarlo Katiskoski

INVENTOINTIKERTOMUS

Tarkastuspäivä: 13.10. 1997

Mailan puolella rajaa !

Havaintomahdollisuus:

Luokitusehdotus:

Löydöt: KM 30747
Kartta 5
Kuva: (neg. 109584)

223 04 0007 Frääsä

Mjityyppi: Löytöpaikat
-lisämääre:
Lukumäärä: 1

Ajoitus: Kivikausi
Rauhoitusluokka:

SIJAINTI

Alue: Puujärvi
Peruskartta: 2023 07 Karjalohja
Koordinaatit: X = 6680 71, Y = 2481 55, Z = 50 - 60
Etäisyytieto: kirkosta linnuntietä n. 3100 m länteen Puujärven länsipuolella

Laajuus:

KIINTEISTÖT**PERUSTIEDOT**

Tarkemmat sijaintitiedot puuttuvat. Kourutaltilta KM 3101:4 on peräisin Puujärven kylän Frääsän talon pellosta. Frääsän tila on Rn:o 2, joten löytö lienee jostakin Puujärven länsipuolen pellolta. Aluetta ei tarkastettu inventoinnissa tarkemmin.

KOhteet**TUTKIMUSHISTORIA****INVENTOINTIKERTOMUS**

Tarkastuspäivä:

Havaintomahdollisuus:
Luokitusehdotus:
Ehdotus suoja-alueeksi:
Laajuuden arviointi:
Maankäyttösuunnitelmat:
Rauhoitustoimenpiteet:
Lähilöydöt:

Kartta 12

223 04 0008 Prunkka

Mjityyppi: Löytöpaikat
-lisämääre:
Lukumäärä: 1

Ajoitus: Kivikausi
Rauhoitusluokka:

SIJAINTI

Alue: Lohjantaipale
Peruskartta: 2023 07 Karjalohja
Koordinaatit: X = 6682 81, Y = 2486 83, Z = 40 - 55
Etäisyystieto: kirkosta linnuntietä n. 2700 m NE

Laajuus:

KIINTEISTÖT**PERUSTIEDOT**

Löytö, kourutaltoa (KM 3027:5), on peräisin Prunkan (Brunkan) pellostä ojitettaessa 1800-luvun lopulla. Talo (Rn:o 4) sijaitsee Lohjanjärven Lohjantaipalonlahden pohjoisrannalla, itse talo n. 25 m sitä ylempänä, n. 300 m järvenrannasta. Löytöpaikka sijaitsee todennäköisesti pellolla talon ja järven välillä. Aluetta ei tarkastettu inventoinnissa 1997. Sen sijaan Prunkan talosta erotetulta Katajiston huvilapalstalta löytyneen roomalaisen rautakauden pronssirannerenkaan (KM 12328) löytöpaikka tarkastettiin (ks. kohde Katajisto). Kivikauden löytö saattaa olla tämän löytöpaikan lähialueelta muinaisen rantatörmän päältä.

KOhteet**TUTKIMUSHISTORIA****INVENTOINTIKERTOMUS**

Tarkastuspäivä:

Havaintomahdollisuus:
Luokitusehdotus:
Ehdotus suoja-alueeksi:
Laajuuden arviointi:
Maankäyttösuunnitelmat:

Kartta 4

223 04 0009 Turri

Mjityyppi: Löytöpaikat
-lisämääre:
Lukumäärä: 1

Ajoitus: Kivikautinen
Rauhoitusluokka:

SIJAINTI

Alue: Härjänvatsa
Peruskartta: 2023 07 Karjalohja
Koordinaatit: x = 6683 77, y = 2388 22, z = 50
Etäisyystieto: kirkosta linnuntietä n. 4400 m koilliseen

Laajuus:

KIINTEISTÖT

PERUSTIEDOT

Tasataltat KM 3109:2-3 ja kirveet :4-5 ovat löytötietojen mukaan Härjänvatsan Turrin talon maalta Ahlgrenin pellosta, ilm. V. Maajoen mukaan sittemmin Joutselan palstatilan pellosta. Viimeksi mainitun sijainti epäselvä toistaiseksi, Maajoen yleiskartan mukaan kuit. olisi n. 2500 m koilliseen Turrin talosta. Turrin tilan maat ovat kuitenkin joko Rn:o 1 tai 9. Maajoen inventointikartalleen merkitsemän kohdan paikannus osui nykyään kesäasuntona olevaan mökkiin korkealle sisämaahan. Paikka ei kuitenkaan liene Rn:oa 1 tai 9. Täällä vielä peruskartalle (v:lta 1991) pelloiksi merkityt alueet ovat täysin vesakoituneet ja vailla pintahavaintomahdollisuuksia. Mökki sijaitsi luoteessa olevan pellon ylä- ja kaakkoispuolella. Paikka ei sinänsä (tark. 8.10.1997) vaikuttanut erityisen otolliselta kivikautisen asuinpaikan sijainnille, eikä löytöpaikan/Joutselan tilan paikallistamista sinne voitu inventoinnissa vahvistaa. Lähempänä Turrin taloa (kesäasuntona sekin nykyään) tarkastettiin Turrin kaakkoispuolella olevia peltoja Tölmän talon itäpuolella ilman havaintoja löydöistä. KM 3109 löytökonteksti sinänsä viittaa kivikautiseen asuinpaikkaan tai kätkölöytöön.

KOhteet

TUTKIMUSHISTORIA

1937 Inventointi - Väinö Maajoki, 1997 Inventointi - Kaarlo Katiskoski

INVENTOINTIKERTOMUS

Tarkastuspäivä: (8.10. 1997)

Maajoen ilmoittaman löytöpaikan sijainnin tarkastus. Ei havaintoja muinaisjännöksestä. Ei sopine Rn:n perusteella löytöpaikaksi ? Turrin talon lähipeltojen tarkastuksessa ei löytöjä.

Kartta 13

223 04 0010 Hakala

Mjityyppi: Löytöpaikat
-lisämääre:
Lukumäärä: 1

Ajoitus: Kivikausi
Rauhoitusluokka:

SIJAINTI

Alue: Lohjantaipale
Peruskartta: 2023 07 Karjalohja
Koordinaatit: X = 6682 84, Y = 2486 88, Z = 40 - 55
Etäisyystieto: kirkosta linnuntietä n. 2700 m koilliseen

Laajuus:

KIINTEISTÖT**PERUSTIEDOT**

Tasatalta KM 3120 on löydetty Hakalan talon maalta, löytäjänä torppari H. Lindroos talon pellostä. Hakala (Rn:o 2) sijaitsee Prunkan naapurissa Lohjantaipalonlahden pohjoisrannalla. Tallgrenilla (1919) löytö on virheellisesti Saarenpään kylästä. Kohdetta ei paikallistettu inventoinnissa 1997. Löytöpaikka lienee talon alapuolisella peltoalueella lähempänä Lohjanjärveä.

KOhteet**TUTKIMUSHISTORIA****INVENTOINTIKERTOMUS**

Tarkastuspäivä:

Havaintomahdollisuus:
Luokitusehdotus:
Ehdotus suoja-alueeksi:
Laajuuden arviointi:
Maankäyttösuunnitelmat:
Rauhoitustoimenpiteet:

Kartta 4

223 04 0011 Niemelä

Mjytyyppi: Löytöpaikat
-lisämääre: irtolöytöpaikat
Lukumäärä: 1

Ajoitus: Kivikautinen
Rauhoitusluokka:

SIJAINTI

Alue: Nummijärvi
Peruskartta: 2023 07 Karjalohja
Koordinaatit: x = 6685 31, y = 2481 34, z = 60
Etäisyystieto: kirkosta linnuntietä n. 5200 m luoteeseen Nummijärven Torpinselän koillispuolella
Suomusjärven paikallistien itäpuolella pellossa

Laajuus:

KIINTEISTÖT**PERUSTIEDOT**

Tasatalta KM 3168:4 on löytynyt 1800-luvun lopulla Nummijärven kylän Eskolan talon maalta Wildénin torpan pellostä, löytäjänä torppari H.J. Wildén. Maajoen mukaan tämä olisi sittemmin Niemelän palstatilaa. Paikka sijaitsee Torpissa kylänmäellä peruskartalle merkityn muuntajan kohdalla. Talo on jo hävinnyt paikalta ja todennäköinen löytöpaikan pelto oli jouto- ja heinämaata ja nurmella inventointiajankohtana lokakuussa 1997. Pellon päällinen on terassimainen mastokohta, joka laskee itää kohti.

KOhteet**TUTKIMUSHISTORIA**

1997 Inventointi - Kaarlo Katiskoski

INVENTOINTIKERTOMUS

Tarkastuspäivä: lokakuu 1997

Löytöpaikka paikallistettu inventoinnissa 1997, mutta havaintomahdollisuuksien puutteessa paikkaa ei ole tarkemmin tarkastettu

Havaintomahdollisuus:

Luokitusehdotus:

Ehdotus suoja-alueeksi:

Kartta 3

223 04 0012 Seppälä

Mjityyppi: Löytöpaikat
-lisämääre: irtolöytöpaikat
Lukumäärä: 1

Ajoitus: Kivikautinen
Rauhoitusluokka:

SIJAINTI

Alue: Nummijärvi
Peruskartta: 2023 07 Karjalohja
Koordinaatit: X = 6684 41, Y = 2481 77, Z = 60
Etäisyystieto: kirkolta linnuntietä n. 4200 m NW

Laajuus:

KIINTEISTÖT

PERUSTIEDOT

Seppälän talon maalta Nummijärven kylästä tunnetaan kaikkiaan kolme kivikauden löytöä (KM 3168:5, tasataltan terätkatkelma ja hioinkivi KM 4582:1), joista edellisen löytänyt torppari Henrik Juselius talon pellosta 1800-l. lopulla, toisen torppari Kustaa Heerman suon ojasta talon Rapakko-nimisestä pellosta vuosisadan alussa (ks. kohde). Kolmas on ison reikänuijan teelmä, (KM 17020) jonka on lokakuussa 1965 löytänyt vuokraaja Asko Lindström Nummijärven Seppälän talon Lauriniemen pellosta (ks. kohde Kortsuonlahti Lauriniemi). Löydöt ovat kaikki erillisiksi kohteiksi katsottavilta löytöpaikoilta. Torppari Juseliuksen löydön V. Maajoki on sijoittanut kartassaan Seppälän talon alapuolelle (länsipuolelle) (Rn:o 6:28), likimain talon ja paikallistien väliin, tien koillispuolelle. Peltoa ei tarkastettu inventoinissa 1997.

KOhteet

TUTKIMUSHISTORIA

INVENTOINTIKERTOMUS

Tarkastuspäivä:

Havaintomahdollisuus:
Luokitusehdotus:
Ehdotus suoja-alueeksi:

Kartta 3

223 04 0013 Isotalo

Mjityyppi: Löytöpaikat
-lisämäärä: irtolöytöpaikat
Lukumäärä: 1

Ajoitus: Kivikautinen
Rauhoitusluokka:

SIJAINTI

Alue: Makkarjoki
Peruskartta: 2023 07 Karjalohja
Koordinaatit: x = 6686 06, y = 2486 89, z = 60 - 65
Etäisyystieto: kirkolta linnuntietä n. 5300 m NNE

Laajuus:

KIINTEISTÖT**PERUSTIEDOT**

Makkarjoen Isotalon maalta löytynyt kourutaltta (KM 3168:6) on talon pellosta, löytäjä on A. Rosendahl 1800-l. lopulla. Tilalta löytynyt toinen kiviesine (KM 4894:1, kiviaseen katkelma) on talon erään ruoka-aitan alta, ehkä sekundaari löytöpaikka. Isotalon talonmäen itäpuoleinen rinnepelto samoin kuin samaan tilaan kuuluvan länteen viettävä pelto Makkarjoen uoman itäpuolella tarkastettiin inventoinnissa 1997. Mitään muinaisjäännökseen viittaavaa ei näillä kohdilla havaittu. Isotalo on Karjalohjaa inventoineen Väinö Maajoen kotitalo.

KOhteet**TUTKIMUSHISTORIA**

1997 Inventointi - Kaarlo Katiskoski

INVENTOINTIKERTOMUS

Tarkastuspäivä: lokakuu 1997

Tarkastuksessa ei havaittu merkkejä muinaisjäännöksestä.

Havaintomahdollisuus:

Luokitusehdotus:

Ehdotus suoja-alueeksi:

Laajuuden arviointi:

Kartta 14

223 04 0014 Terävä

Mjityyppi: Löytöpaikat
-lisämääre: irtolöytöpaikat
Lukumäärä: 1

Ajoitus: Kivikautinen?
Rauhoitusluokka:

SIJAINTI

Alue: Mustlahti
Peruskartta: 2023 07 Karjalohja
Koordinaatit: X = 6689 37, Y = 2485 81, Z = 65
Etäisyystieto: kirkosta pohjoiseen linnuntietä n. 8200 m Enäjärven Lemlahden lounaisrannalla

Laajuus:

KIINTEISTÖT**PERUSTIEDOT**

Hioinkivi KM 4747:1 on Mustlahden Terävän talon maalta. Löytäjä on A.E. Nyman 1900-luvun alussa. Terävän talo on Rn:o 4 (uudella peruskartalla Reinola). Tarkempaa löytöpaikka ei ole tiedossa eikä aluetta tarkastettu inventoinnissa 1997.

KOhteet**TUTKIMUSHISTORIA****INVENTOINTIKERTOMUS**

Tarkastuspäivä:

Havaintomahdollisuus:
Luokitusehdotus:
Ehdotus suoja-alueeksi:
Laajuuden arviointi:
Maankäyttösuunnitelmat:
Rauhoitustoimenpiteet:
Lähilöydöt:

Kartta 14

223 04 0015 Lippa (Rajamäki)

Mijytyyppi: Löytöpaikat
-lisämääre: irtolöytöpaikat
Lukumäärä: 1

Ajoitus: Kivikautinen
Rauhoitusluokka:

SIJAINTI

Alue: Mustlahti
Peruskartta: 2023 04 Kisko
Koordinaatit: x = 6683 38, y = 2479 65, z = 50 - 60
Etäisyystieto: kirkosta linnuntietä 5500 m länsiluoteeseen Mustlahden enklaavissa Sikajärven pohjoisrannalla

Laajuus:

KIINTEISTÖT

Mustlahti 223-416-0005-0007 Rajamäki

PERUSTIEDOT

Tasataltan KM 5596:1 löytänyt torppari Johan Lippa Karjalohjan pitäjän Mustlahden kylän ylhäisen talon Lippan torpan pellosta kyntötöissä. V. Maajoen mukaan löytöpaikka luultavasti Puujärven kylän takamaalta Rajamäen palstatilan pellosta, jossa on Mustlahden kylän maita Sikajärven rannella. ylhän t. ylhäisen talon Rn:o 5, jota juuri mainitulla alueella. Entisen Lipan (Klipan) torpan sijainti vahvistui inventoinnissa, Rn:o 5:7. Paikka tarkastettiin 22.10. 1997. Löytöpaikka sijainnee pienellä niemellä rakennuksen rannanpuolella, joka on vielä niittynä. Vain pieni kasvimaa tästä itään talon kaakkoispuolella oli muokattuna. Tässä ei havaittu muinaisjäännökseen viittaavia löytöjä.

KOhteet**TUTKIMUSHISTORIA**

1997 Inventointi - Kaarlo Katiskoski

INVENTOINTIKERTOMUS

Tarkastuspäivä: 22.10. 1997

Tarkastuksessa ei havaittu löytöjä. Havainnointimahdollisuudet olivat suhteellisen heikot.

Havaintomahdollisuus:

Luokitusehdotus:

Ehdotus suoja-alueeksi:

Kartta 7

Kuva: (neg. 109625-626)

223 04 0016 Rinnemäki

Mjityyppi: Löytöpaikat
 -lisämääre: irtolöytöpaikat
 Lukumäärä: 1

Ajoitus: Kivikautinen
 Rauhoitusluokka:

SIJAINTI

Alue: Maila
 Peruskartta: 2014 12 Kirkniemi
 Koordinaatit: x = 6679 42, y = 2490 08, z = 50
 Etäisyystieto: kirkosta linnuntietä n. 5700 m ESE

Laajuus:

KIINTEISTÖT**PERUSTIEDOT**

Tasataltta KM 5784:2 on torppari Edvard Hammarbergin löytämä Isonsaaren (Lohjansaaren) Mailan kylän ja talon maalta Rinteenmäen torpan pellosta, n. 150 m länteen torpasta. Paikka lienee nykyään Rinnemäki. Torpan rakennus on jäljellä ja kesäasuntona. Löytöpaikka lienee peltokumpare, jonka laella on kalliopaljastumaa ja uudehko (1970-luvun ?) kesäasunto. Pelto oli heinänytynä, joten tarkastusmahdollisuudet olivat olemattomat. Maaperä vaikutti varsin saviselta. Uusi tielinja Lohjalta Saarenpään johtavalta maantieltä Mailaan kulkee torpan itäpuolitse. N. 250 m torpasta länteen ollut itään viettävä kynnöspello tarkastettiin ilman havaintoja löydöistä. Ainakin peltoalueen omistaja asuu Mailantien risteyksessä n. 2100 m etelään. Vain omistajan vaimo oli paikalla tarkastushetkellä.

KOhteet**TUTKIMUSHISTORIA**

1937 Inventointi - Väinö Maajoki, 1997 Inventointi - Kaarlo Katiskoski

INVENTOINTIKERTOMUS

Tarkastuspäivä: 6.10. 1997

Likimääräinen löytöpaikka paikannettu ja sen lähiympäristöä tarkastettu inventoinnissa. Ei havaintoa kiinteästä muinaisjäännöksestä.

Havaintomahdollisuus:

Luokitusehdotus:

Kartta 11

Kuva: (neg. 109564)

223 04 0017 Holkkeri

Mjityyppi:	Löytöpaikat	Ajoitus:	Kivikautinen
-lisämääre:	irtolöytöpaikat	Rauhoitusluokka:	
Lukumäärä:	1		

SIJAINTI

Alue: Kattelus
 Peruskartta: 2014 09 SÄRKIÄ
 Koordinaatit: x = 6676 17, y = 2484 92, z = 45 - 50
 Etäisyystieto: kirkolta linnuntietä n. 5100 m etelään etelä-pohjoissuuntaisessa kapeassa peltolohkossa

Laajuus:

KIINTEISTÖT

Kattelus 223-406-0001-0051 Holkkeri ?

PERUSTIEDOT

Kiviesineen (kourutalttamainen poikkikirves KM 5784:3) on löytänyt torppari Jakob J. Kavonius Katteluksen ratsutilan maalta Holkkerin torpan pellostä. Torppa on sijainnut Katteluksen Valklammin itäpuolella metsäisen kallioalueen itäreunassa. Torpan rakennukset ja tila ovat yhä olemassa. Väinö Maajoen kartassa löytö näyttäisi paikallistetun rakennuksen eteläpuolelle. Talonväkeä lienee ollut paikalla inventointiin tarkastuksessa lokakuussa 1997. Vain talosta n. 150 m etelään sijaitseva peltokumpareen kynnökset peruskartalle merkityn ladon ympärillä tarkastettiin, mutta löytöjä ei havaittu. Maajoen mukaan myös Turun historiallisessa museossa oleva kourutalтта (Linderin kok. 335) olisi Holkkerin pellostä löydetty.

KOhteet

TUTKIMUSHISTORIA

1937 Inventointi - Väinö Maajoki, 1997 Inventointi - Kaarlo Katiskoski

INVENTOINTIKERTOMUS

Tarkastuspäivä: lokakuu 1997

Osa paiksta tarkastettu lokakuussa 1997, jolloin ei havaittu muinaisjäoännökseen viittaavaa.

Havaintomahdollisuus:

Luokitusehdotus:

Ehdotus suoja-alueeksi:

Kartta 6

223 04 0018 Mätäsniemi

Mjityyppi: Löytöpaikat Ajoitus: Kivikautinen
-lisämääre: irtolöytöpaikat Rauhoitusluokka:
Lukumäärä: 1

SIJAINTI

Alue: Mustlahti
Peruskartta: 2023 08 Lahnajärvi
Koordinaatit: X = 6690 64, Y = 2487 39, Z = 60 - 65
Etäisyystieto: Mustlahden kylän Ruokotaipaleen ulkopalsta Sammatissa, Karjalohjan kirkolta linnuntietä n.
9800 m
NNE

Laajuus:

KIINTEISTÖT**PERUSTIEDOT**

Oikokirveen teräkatkelma (KM 5790:6) on torppari Gabriel Niemen 1900-luvun alussa löytämä Karjalohjan Mustlahden kylän Ylhäisen (Ylhän) talon maalta Mätäsniemen torpan pellosta. Mätäsniemi on Enäjärven etelään pistävä niemi, jonka kaakkoisreunalla torppa lienee sijainnut. Paikalla on nykyäänkin talo, jonka pellot ovat metsittyneet. Paikkaa ei tarkastettu inventoinnissa 1997.

KOhteet**TUTKIMUSHISTORIA****INVENTOINTIKERTOMUS**

Tarkastuspäivä:

Havaintomahdollisuus:
Luokitusehdotus:
Ehdotus suoja-alueeksi:
Laajuuden arviointi:
Maankäyttösuunnitelmat:

Kartta 15

223 04 0019 Huutavanniemi

Mjityyppi: Löytöpaikat
-lisämääre: irtolöytöpaikat
Lukumäärä: 1

Ajoitus: Kivikautinen
Rauhoitusluokka:

SIJAINTI

Alue: Nummijärvi
Peruskartta: 2023 07 Karjalohja
Koordinaatit: x = 6684 29, y = 2481 54, z = 55
Etäisyystieto: kirkolta linnuntietä n. 4350 m NW

Laajuus:

KIINTEISTÖT**PERUSTIEDOT**

Kiviesineen teräkatkelman (KM 5864) on löytänyt K. Huutava Nummijärven kylän Heikkilän talon pellosta. Huutavan nimi viittaa Huutavanniemeen, joka on Heikkilän talon pojalle sittemmin erotettua Kiviniemen tilaa. Mahdollisesti löytö on siten Huutavanniemestä peräisin ja siten Enäjärven Myllylahden pohjoispuolella. Paikka tarkastettiin inventoinnissa lokakuussa 1997. Niemen juurella on sen poikki ulottuva matalahko viljelys 3 talon välissä. Se oli lähinnä mansikkamaana, jossa oli vain vähäiset havaintomahdollisuudet. Havaintoja löydöistä ei tehty. Myös niemen nokassa on hyvin pieni viljelyala niemen juuresta matalan kannaksen erottamana.

KOhteet**TUTKIMUSHISTORIA**

1997 Inventointi - Kaarlo Katiskoski

INVENTOINTIKERTOMUS

Tarkastuspäivä: lokakuu 1997

Paikka tarkastettu ilman havaintoja löydöistä.

Havaintomahdollisuus:

Luokitusehdotus:

Ehdotus suoja-alueeksi:

Laajuuden arviointi:

Kartta 3

223 04 0020 Marjasaari

Mjityyppi: Löytöpaikat
-lisämääre: irtolöytöpaikat
Lukumäärä: 1

Ajoitus: Kivikautinen
Rauhoitusluokka:

SIJAINTI

Alue: Lohjantaipale
Peruskartta: 2023 07 Karjalohja
Koordinaatit: X = 6681 90, Y = 2486 85, Z = 31,8 - 45
Etäisyystieto: kirkosta linnuntietä n.1200 m ENE Lohjanjärven Lohjantaipalonlahdessa

Laajuus:

KIINTEISTÖT**PERUSTIEDOT**

Oikokirves KM 6190:16 on löytynyt jo 1860-luvulla Lohjantaipaleen kylän Marjasaaresta (Marjaholma), joka on ollut jaettuna kylän talojen kesken. Paikkaa ei tarkastettu inventoinnissa 1997.

KOhteet**TUTKIMUSHISTORIA****INVENTOINTIKERTOMUS**

Tarkastuspäivä:

Havaintomahdollisuus:
Luokitusehdotus:
Ehdotus suoja-alueeksi:
Laajuuden arviointi:
Maankäyttösuunnitelmat:
Rauhoitustoimenpiteet:
Lähilöydöt:

Kartta 4

223 04 0021 Tomasböle

Mjityyppi: Löytöpaikat Ajoitus: Kivikautinen
 -lisämääre: irtolöytöpaikat Rauhoitusluokka:
 Lukumäärä: 1

SIJAINTI

Alue: Kattelus
 Peruskartta: 2014 09 SÄRKIÄ
 Koordinaatit: x = 6675 98, y = 2486 03, z = 32 - 35
 Etäisyystieto: kirkosta linnuntietä n. 5400 m SSE Lohjanjärven Hauraveden etelärannalla

Laajuus:

KIINTEISTÖT**PERUSTIEDOT**

Kohteen löydöt, KM 7107:1-2, ovat 1910-luvulla löytyneet tasatilta ja hioimen katkelma, jotka torppari Karl Karlsson löysi Katteluksen ratsutilan torpan maalta, toisen rakennuksen ja "erään järven puolivälistä", n. 10 sylvä rannasta ja toisen aivan Långvikin (Pitkälahden) rannasta. Paikka lienee Lohjanjärven Hauraveden rannalla vastapäätä Tallaanniemeä (Tallnäs), V. Maajoen mukaan pienellä kummulla, n. 70 m Lanviikinlahdesta. Maajoen inventointikertomuksen mukaan (1937-8) on torpan entinen omistaja, Sulo Karlsson, kertonut löytäneensä useampia sittemmin hukkaan joutuneita kiviesineitä samalta paikalta. Paikka tarkastettiin inventoinnissa 3.10.1997. Paikka on pieni kallioperäinen nyppylä, jonka laella enää rakennuksen perustukset ja kasvillisuus osoittavat torpan sijainnin. Järven puolella mäennyppylää on 2 kesämökkiä. Muuten alue on aivan umpeen kasvanutta ja sen ympäröivät pellot eivät olleet kynnettyinä, joten varsinaisia pintahavaintomahdollisuuksia ei ollut. Mäen ja mökkien välissä on kuitenkin pieni entinen viljelypalsta (n. 20x30 m), joka on nykyään pihanurmikkona. Kun otetaan huomioon Maajoen saama tieto useammista hukkaan joutuneista löydöistä, on mahdollista, että paikalla on kivikautinen asuinpaikka. Toistaiseksi paikkaa on löytöjen tarkemman paikannuksen puuttuessa pidettävä kivikautisena löytöpaikkana.

KOhteet**TUTKIMUSHISTORIA**

1937 Inventointi - Väinö Maajoki, 1997 Inventointi - Kaarlo Katiskoski

INVENTOINTIKERTOMUS

Tarkastuspäivä: 3.10. 1997

Paikka tarkastettu lokakuussa 1997, mutta havaintomahdollisuudet olivat vähäiset eikä löytöjä havaittu.

Kartta 16

223 04 0022 Kuoksa

Mjytyyppi: Löytöpaikat
 -lisämääre: irtolöytöpaikat
 Lukumäärä: 1

Ajoitus: Kivikautinen
 Rauhoitusluokka:

SIJAINTI

Alue: Pitkälähti
 Peruskartta: 2014 09 SÄRKIÄ
 Koordinaatit: x = 6675 40, y = 2486 60, z = 45
 Etäisyystieto: kirkosta linnuntietä n. 6200 m SSE

Laajuus:

KIINTEISTÖT**PERUSTIEDOT**

Kourutaltan KM 7104:3 on Pitkälähden (ent. Långvik/Lanviiki) kylän Kuoksan talon maalta löytänyt Bergkvist-niminen henkilö (Karl B. ?) ilmeisesti 1900-l. alussa. Tarkemmat löytötiedot puuttuvat. Kuoksan talo on ollut jaettuna Ala- ja yli-Kuoksaan (Rn:o 2 ja 3 ?). Lähialueelta tunnetaan myös muita kivikautisia löytöjä sekä Pitkälähden kylästä (kohde 31) että Katteluksen puolelta (kohde 29). Löytöpaikkaa ei voitu inventoinnissa paikantaa. Inventoinnissa löytyi kaksi kvartsilöytöpaikkaa kahdelta pellolta yli-Kuoksan tilan puolelta, pääarakennuksesta n. 360 m pohjoiseen (kohde Salmenpelto, KM 30743) ja n. 350 m lounaaseen (kohde Myllymetsä, KM 30744). Tilan eteläisen laajahkon peltoalueen, Matlanpellon, tarkastuksessa ei havaittu muinaisjäännökseen viittaavaa, vaikka paikka sinänsä vaikutti sopivalta muinaisen itä-länsisuuntaisen lahden pohjoisrannalla.

KOhteet**TUTKIMUSHISTORIA**

1997 Inventointi - Kaarlo Katiskoski

INVENTOINTIKERTOMUS

Tarkastuspäivä: (lokakuu 1997)

Kuoksan talon aluetta tarkastettu inventoinnissa 1997. Kyseessä olevaa löytöä ei voitu paikallistaa. yli-Kuoksan tilalta löytyi kahden peltoalueen tarkastuksessa 2 kvartsilöytöpaikkaa, 2 eri kohdetta (Salmenpelto ja Myllymetsä).

Havaintomahdollisuus:

Kartta 16

223 04 0023 Kuusiranta

Mjytyyppi: Löytöpaikat
 -lisämääre: irtolöytöpaikat
 Lukumäärä: 1

Ajoitus: Kivikautinen
 Rauhoitusluokka:

SIJAINTI

Alue: Pitkälähti
 Peruskartta: 2014 09 SÄRKIÄ
 Koordinaatit: x = 6674 38, y = 2487 36, z = 35 - 40
 Etäisyystieto: kirkosta linnuntietä n. 6200 m SSE, Lohjanjärven Västervikenin luoteisrannalla

Laajuus:

KIINTEISTÖT

PERUSTIEDOT

Tasataltta KM 7104:4 on Pitkälähdessä (Långvik, ent. Lanviiki) kylän Tavian talon Kuusenrannan torpan maalta rakennuksen perustusta kaivettaessa hietamaasta löytynyt 1910-luvulla. Löytäjä oli Karl Bergqvist. Tavia I. Kriivarin talo on Rn:o 1. Kuusenranta lienee Kuusiranta. V. Maajoki on sijoittanut löytöpaikan aivan kylän ja pitäjän kaakkoiskulmaan Västervikenin pohjoisrannalle, korkeahkon kallioiden Prännästenmäen (Brännästenmäen) eteläpuolelle. Maajoen kartassa hänen paikallistamansa ja tarkastamansa löytökohta on merkitty nykyisestä peruskartassa Kuusirannaksi merkitystä talosta lounaaseen runsas 200 m. Kuusirannan nykyään kesämökinä palvelevan talon vieressä on pieni peltolohko. Paikka tarkastettiin inventoinnissa 1997. Mökki on ympäristöstään kohoavalla "niemellä", jonka alapuolella olleessa kasvimaassa olivat ainoat heikot pintahavaintokohdat alueella. Merkkejä muinaisjäännöksestä ei näkynyt. Mainittu Maajoen merkitemä löytökohta on pienen peltoalueen kohdalla. Myös tämä alue tarkastettiin vailla havaintoja löydöistä.

KOhteet

TUTKIMUSHISTORIA

1937 Inventointi - Väinö Maajoki, 1997 Inventointi - Kaarlo Katiskoski

INVENTOINTIKERTOMUS

Tarkastuspäivä: 13.10. 1997

Alueella tarkastettu 13.10.1997 kaksi erillistä kohtaa peruskartalle merkityn Kuusirannan kohdalla ja siitä n. 200-300 m lounaaseen oleva peltoalue (Maajoen merkitemä löytökohta). Havaintoja muinaisjäännöksestä ei tehty.

Kartta 16

223 04 0024 Nybysäkern

Mjityyppi: Löytöpaikat Ajoitus: Kivikautinen
-lisämääre: irtolöytöpaikat Rauhoitusluokka:
Lukumäärä: 1

SIJAINTI

Alue: Kattelus
Peruskartta: 2014 09 SÄRKIÄ
Koordinaatit: x = 6674 24, y = 2484 31, z = 40 - 55
Etäisyystieto: kirkosta linnuntietä n. 7000 m etelään Vähäjärven luoteisrannan pellolla

Laajuus:

KIINTEISTÖT

Kattelus 223-406-0001-0042 Uusikylä ?

PERUSTIEDOT

Löytötietojen mukaan reikänuija (KM 8859) on lahjoittanut Katteluksen tilanomistaja Sixten Nordström ja se on löytynyt tilan maalta savimaasta läheltä Karjaan rajaa. V. Maajoen inventointiraportin mukaan se on Nybyn pellosta Vähäjärven luota. Pelto on nykyään Uusikylän talon Nybysäkern-niminen Vähäjärveen laskeva peltoalue. Paikka tarkastettiin inventoinnissa 1997. Kokopeltoalue oli nurmella, joten havaintomahdollisuudet olivat olemattomat. Kohdetta on pidettävä irtolöytöpaikkana.

KOhteet**TUTKIMUSHISTORIA**

1937 Inventointi - Väinö Maajoki, 1997 Inventointi - Kaarlo Katiskoski

INVENTOINTIKERTOMUS

Tarkastuspäivä: lokakuu 1997

Paikka tarkastettu ja valokuvattu lokakuussa 1997. Ei havaintoja muinaisjäännöksestä, pintahavaintomahdollisuudet kuitenkin olemattomat.

Havaintomahdollisuus:
Luokitusehdotus:
Ehdotus suoja-alueeksi:
Laajuuden arviointi:
Maankäyttösuunnitelmat:

Kartta 9

Kuva: (neg. 109563)

223 04 0025 Osmola Härkäniemi

Mjtyyppi: Löytöpaikat Ajoitus: Kivikautinen
 -lisämääre: irtolöytöpaikat Rauhoitusluokka:
 Lukumäärä: 1

SIJAINTI

Alue: Tallaa
 Peruskartta: 2014 09 SÄRKIÄ
 Koordinaatit: x = 6677 19, y = 2484 96, z = 35 - 37,5
 Etäisyystieto: kirkosta linnuntietä n. 4100 m etelään Lohjanjärveen laskevan Hotopohjanojan koillispuoleinen peltotöyräs

Laajuus:

KIINTEISTÖT

PERUSTIEDOT

Oikokirveen KM 10800 löytöpaikka on Tallaan kylän Osmolan talon Härkäniemessä, ½ km talosta lounaaseen Hotopohjan niittyalueen reunalla, josta esine on löytynyt v. 1924 keskeltä sarkaa savimaasta. Löytäjä on Fr. Kallio. Lohjanjärven vedenpinta on ennen järvenlaskua ulottunut aivan löytöpaikan läheisyyteen. Väinö Maajoki toimitti esineen Kansallismuseoon inventointiaan seuraavana keväänä 1938. Todennäköinen löytöpaikka tarkastettiin lokakuussa 1997. Peltoalue oli nurmella, ja pintahavaintomahdollisuudet olivat niukat. Tarkastettu alue oli länsiosassaan pieni etelä-pohjoissuuntainen peltokumpare, jonka itäpuolella on alavampi peltoalueen notko; viimeksi mainitun iytäpuolella pelto kohoaa korkean mäen juureen. Tämä on Rn:o 3:3, Osmolan talo lienee Rn:oa 2, joten löytöpaikan sijoittaminen esitetylle paikalle on epävarmaa. Maajoki on merkinnyt kartalleen löytöpaikan enemmän pohjoiseen mainitun korkean mäenjuureen, joka sekin on Rn:oa 3. Havaintoja mahdollisesta muinaisjäännöksestä ei tehty.

KOhteet

TUTKIMUSHISTORIA

1937 Inventointi - Väinö Maajoki, 1997 Inventointi - Kaarlo Katiskoski

INVENTOINTIKERTOMUS

Tarkastuspäivä: lokakuu 1997

Todennäköinen löytöalue tarkastettu inventoinnissa 1997. Ei havaintoa muinaisjäännöksestä, pintahavaintomahdollisuudet niukat.

Kartta 2

223 04 0026 Koivuniemi

Mjityyppi: Löytöpaikat
-lisämääre: irtolöytöpaikat
Lukumäärä: 1

Ajoitus: Kivikautinen
Rauhoitusluokka:

SIJAINTI

Alue: Särkijärvi
Peruskartta: 2023 07 Karjalohja
Koordinaatit: x = 6680 12, y = 2480 14, z = 55
Etäisyystieto: kirkosta linnuntietä n. 4600 m WSW Iso-Suonian (Karhusaarenjärven) etelärannalle lilammesta laskevan puron itärannalla

Laajuus:

KIINTEISTÖT**PERUSTIEDOT**

Oikokirveen KM 10803 löytöpaikka on Särkijärven Koivuniemen palstatilan maalla, talosta 150 m kaakkoon Karhusaarenjärven eli Iso-Suonian rannalla sijaitsevalla pellolla, joka yläosassan on hietaa, alaosassa savea. Tarkempi löytökohta pellossa ei ole tiedossa. Löytäjä on tilan jo v. 1938 entisen omistajan (silloinen omistaja Perälä) tyttärenpoika Friedrich Wilhelm Bitter. V. Maajoki tarkasti paikan keväällä 1938 mutta ei havainnut muinaisjäännökseen viittaavaa tuolloin kynnyssä pellossa. Paikka tarkastettiin myös inventoinnissa 22.10.1997. Paikan havaittiin muuttuneen oleellisesti v:sta 1937; Se on mökitetty ja pellot liikimääräisellä löytöpaikalla joko metsittyneet tai pihanurmikoita. Havaintoja muinaisjäännöksestä ei tehty.

KOhteet**TUTKIMUSHISTORIA**

1937 Inventointi - Väinö Maajoki, 1997 Inventointi - Kaarlo Katiskoski

INVENTOINTIKERTOMUS

Tarkastuspäivä:

Paikan todettiin tarkastuksessa 22.10.1997 muuttuneen täysin 50 vuodessa. Alue oli metsittynyt ja myös mökkialuetta pihanurmineen. Ei muinaisjäännöshavaintoja, paikka valokuvattiin Maajoen tapaan.

Havaintomahdollisuus:

Luokitusehdotus:

Kartta 12

Kuva: (neg. 109624)

223 04 0027 Oxsar

Mjityyppi: Löytöpaikat
-lisämääre:
Lukumäärä: 1

Ajoitus: Kivikausi
Rauhoitusluokka:

SIJAINTI

Alue: Pyöli
Peruskartta: 2014 09 SÄRKIÄ
Koordinaatit: X = 6675 55, Y = 2489 19, Z = 32,5
Etäisyystieto: kirkolsa linnuntietä n. 7300 m kaakkoon Lohjanjärven Härkäsaaren WSW-päässä

Laajuus:

KIINTEISTÖT

Pyöli 223-422-0001-0060

PERUSTIEDOT

Kourutaltilta (KM 10934) on Pyölin Mikkelin talon pojan Mauri Hillnerin löytämä v. 1936 Pyölin Oxsaresta (Okssaari/Härkäsaari), joka on ollut Ahtialan kartanon maata, saaren lounaiskärjestä Vanhanniityn nokassa olevasta pienestä niitystä, sen keskivaiheilta, maanpinnasta. Löytöpaikka on saviperäistä niittyä, n. 2 m Lohjanjärven pintaa ylempänä. Paikkaa ei tarkastettu inventoinnissa 1997.

KOhteet

TUTKIMUSHISTORIA

INVENTOINTIKERTOMUS

Tarkastuspäivä:

Havaintomahdollisuus:
Luokitusehdotus:
Ehdotus suoja-alueeksi:
Laajuuden arviointi:
Maankäyttösuunnitelmat:
Rauhoitustoimenpiteet:

Kartta 5

223 04 0028 Saarenpään paja

Mjityyppi: Löytöpaikat
-lisämääre: irtolöytöpaikat
Lukumäärä: 1

Ajoitus: Kivikautinen
Rauhoitusluokka:

SIJAINTI

Alue: Saarenpää
Peruskartta: 2014 09 SÄRKIÄ
Koordinaatit: x = 6679 00, y = 2488 85, z = 35
Etäisyystieto: kirkosta linnuntietä n. 4700 m ESE Lohjansaaren länsipäässä Lohjanjärven Tinaplahden rannalla

Laajuus:

KIINTEISTÖT

PERUSTIEDOT

Kourutaltan KM 10935 on Saarenpään kylässä Saarenpään talon maalta pajan luota ojaa kaivaessaan löytänyt seppä yrjö Suomela 1930-luvulla. Löytötietojen mukaan paja on 100 m talosta pohjoiseen lähellä järven rantaa. Saarenpään talo on kuitenkin vain 40-60 m järvestä. Taitta oli 30 cm syvässä saven ja hiekan sekaisessa maassa. Löytöpaikan tarkempi sijainti on epäselvä, mutta se sijoittunee saarenpään talon koillispuolelle, jossa on nykyään kesämökki pihanurmiseen. Pintapuolisessa tarkastuksessa ei havaittu löytöjä.

KOhteet

TUTKIMUSHISTORIA

1997 Inventointi - Kaarlo Katiskoski

INVENTOINTIKERTOMUS

Tarkastuspäivä: (lokakuu 1997)

Todennäköisen löytöpaikan pintapuolinen tarkastus, ei havaintoja löydöistä.

Havaintomahdollisuus:

Luokitusehdotus:

Ehdotus suoja-alueeksi:

Laajuuden arviointi:

Kartta 5

223 04 0029 Haapa-alho

Mjytyyppi: Löytöpaikat
-lisämääre: irtolöytöpaikat
Lukumäärä: 1

Ajoitus: Kivikautinen
Rauhoitusluokka:

SIJAINTI

Alue: Immola
Peruskartta: 2023 07 Karjalohja
Koordinaatit: x = 6680 73, y = 2483 24, z = 52,5
Etäisyystieto: kirkosta linnuntietä n. 1500 m WSW Puujärven itäpuolisen Isosuon, entisen järvenlahden, pohjoispuolella

Laajuus:

KIINTEISTÖT

Immola 223-404-0001-0104 Immola ?

PERUSTIEDOT

Poikkikirveen (KM 11856) on v. 1941 löytänyt sen lahjoittaja kirjaltaja Antero Miettinen Espoosta Immolan kylän Immolan talon Haapa-ahon (Haapa-alho peruskartalla) peltosaralta, talosta n. 1½ km koilliseen (NNE), pellon veto-ojien silloista n. 100 m ja (tilus-)tiestä 30 m itään. Esine löytyi savista peltoa kynnettäessä auranviillon syvyydestä. Löytöpaikka lienee koordinaateissa ilmoitettu pieni kumpare pellossa, jonka länsi- ja lounaispuolella on Puujärvestä kuroutunut Isosuo, ilmeinen järven entinen kapea itään pistävä lahti. Löytöpaikasta lienee tämän rantaan likimain 60-70 m. Paikka tarkastettiin inventoinnissa lokakuussa 1997. Havaintoja löydöistä ei tehty peltokynnöksistä.

KOhteet

TUTKIMUSHISTORIA

1997 Inventointi - Kaarlo Katiskoski

INVENTOINTIKERTOMUS

Tarkastuspäivä: lokakuu 1997

Paikan tarkastuksessa lokakuussa ei havaintoja löydöistä kynnöspellossa.

Havaintomahdollisuus:

Luokitusehdotus:

Ehdotus suoja-alueeksi:

Kartta 12

223 04 0030 Karkali

Mjityyppi: Löytöpaikat Ajoitus: Kivikautinen
-lisämääre: irtolöytöpaikat Rauhoitusluokka:
Lukumäärä: 1

SIJAINTI

Alue: Karkalniemi
Peruskartta: 2023 10 Sammatti
Koordinaatit: x = 6681 84, y = 2490 44, z = 40
Etäisyystieto: kirkosta linnuntietä n. 5800 m itään Karkalinniemen kapean kannaksen pohjoisreunalla

Laajuus:

KIINTEISTÖT

Karkalniemi 223-405-0001-0003 Karkali

PERUSTIEDOT

Ns. eteläsuomalainen tasataltta (KM 17161), jonka joku entisen Saaren kansakoulun oppilas on löytänyt Karjalohjan Karkalista perunakuopan pohjasta. Esine on tullut Karjalohjan lopetetun Saaren (Pyölin) koulun kokoelmista opettaja Eeva Koskisen toimittamana 1966. Löytöpaikka on mahdollisesti Karkalin talosta saadun tiedon mukainen perunakuoppa Karkalin talosta 200 m NNW sijainnut perunakuoppa, jossa nykyään on kesämökki. Tämän paikan havainnoinnissa ei löytöjä tavattu, mutta myös pintahavaintomahdollisuudet olivat huonot. Paikka sijaitsee Karkalinniemen kapean kannaksen pohjoisrannalla Lohjanjärven Karjalohjanselän etelärannalla, Onki- ja Kaikukallion välissä peltoalueen reunassa.

KOhteet**TUTKIMUSHISTORIA**

1997 Inventointi - Kaarlo Katiskoski

INVENTOINTIKERTOMUS

Tarkastuspäivä:

Mahdollinen löytöpaikka tarkastettu 21.10. 1997. Ei havaintoja muinaisjännöksestä.

Havaintomahdollisuus:

Luokitusehdotus:

Ehdotus suoja-alueeksi:

Kartta 10

223 04 0031 Mikkelin Pyölin koulu

Mjityyppi: Löytöpaikat
-lisämääre: irtolöytöpaikat
Lukumäärä: 1

Ajoitus: Kivikausi
Rauhoitusluokka:

SIJAINTI

Alue: Pyöli
Peruskartta: 2014 09 SÄRKIÄ
Koordinaatit: x = 6677 81, y = 2489 76, z = 40
Etäisyystieto: kirkolta linnuntietä n. 6200 m SE

Laajuus:

KIINTEISTÖT

Pyöli 223-422-0001-0014 Mikkelin ?

PERUSTIEDOT

Mikkelin talon maalta pellosta on nelisivuinen tasataltta KM 17164, jonka Lohjansaaren Pyölin kylän Saaren koulun oppilaat ovat 1940-50-luvulla löytäneet koulun läheltä. Löytöpaikan tarkempi sijainti on toistaiseksi epäselvä, mutta voinee olla sekä talon lounaispuolen pelloilta tai, ehkä todennäköisemmin, koulun lähettäviltä koulun ja talon koillispuolelta. Mikkelin talon, Rn:o 4:14, peltoja tarkastettiin inventoinnissa 1997. Talon lounaispuoliselta peltoalueelta, josta osa tarkastettiin, löytöjä ei havaittu. Koulun alapuolelta koilliselta peltoalueelta havaittiin 13.10. 1997 ainoastaan yksi kvartsiydin tai makrokaavin (KM 30746), talosta n. 400 m koilliseen. Paikka on kohti ENEviättävää peltorinnettä pienen viljelemättömän koilliseen suuntautuvan niemekkeen luoteispuolelta. Löytöjen yhteys on siis sangen epävarma ja niitä on pidettävä irtolöytöinä.

KOhteet**TUTKIMUSHISTORIA**

1997 Inventointi - Kaarlo Katiskoski

INVENTOINTIKERTOMUS

Tarkastuspäivä:

Mikkelin talon peltojen osatarkastuksessa havaittiin 13.10. 1997 vain yksi kvartsiydin talon ja entisen koulun koillispuolella.

Havaintomahdollisuus:

Luokitusehdotus:

Löydöt: KM (17164), 30746
Kartta 5

223 04 0032 Hautausmaa

Mjityyppi: Löytöpaikat
-lisämääre: irtolöytöpaikat
Lukumäärä: 1

Ajoitus: Kivikautinen
Rauhoitusluokka:

SIJAINTI

Alue: Pappila ?
Peruskartta: 2023 07 Karjalohja
Koordinaatit: x = 6681 30, y = 2484 70, z = 60
Etäisyystieto: kirkon NE-puolella n. 100 m

Laajuus:

KIINTEISTÖT

PERUSTIEDOT

V. 1987 tammikuussa löysi Mikko Vuorimies Karjalohjalta suomalaisen tyyppiin kuuluvan vasarakirveen KM 23569 hautaa kaivaessaan seurakunnan hautasmaalla. Kirves oli n. 60 cm syvyydellä hiekan ja saven rajoilla. Hautausmaalle on tuotu hiekkaa läheisistä sorakuopista, jota on ainakin heti hautausmaan itäpuolella (maaleikkaus ?) sekä Pukkilanharjun laella n. 75-80 m korkeudella merenpinnasta. Hautausmaa sijaitsee aivan kirkon koillispuolella harjumaastossa (Pukkilanharju) Lohjanjärven ja Puujärven välisellä kannaksella. Onko löytö primääri vai sekundääri ei ole toistaiseksi ratkaistavissa. Hiekkakerroksen paksuus paikalla ja löytökohta siinä viittaisi kuitenkin edelliseen, ehkä hautalöytöön. Hautausmaa tarkastettiin inventoinnissa lokakuussa 1997. Löytöpaikka lienee hautausmaan itäkoillisosassa, jossa on nimen omaan 1980- ja 90-luvun hautoja. Hautausmaan itäpuolella on jyrkkä korkeampi maaleikkaus, joka on kaivettu jo muutamia kymmeniä vuosia takaperin. Mitään havaintoja ei kuitenkaan voitu tehdä mahdollisesta muinaisjäännöksestä eikä löytäjää tavoitettu.

KOhteet

TUTKIMUSHISTORIA

1997 Inventointi - Kaarlo Katiskoski

INVENTOINTIKERTOMUS

Tarkastuspäivä:

Löytöpaikka tarkastettu lokakuussa 1997.

Havaintomahdollisuus:

Kartta 4

223 04 0033 Kärkelä

Mjityyppi: Löytöpaikat
 -lisämääre: irtolöytöpaikat
 Lukumäärä: 1

Ajoitus: Kivikautinen
 Rauhoitusluokka:

SIJAINTI

Alue: Puujärvi
 Peruskartta: 2023 04 Kisko
 Koordinaatit: x = 6683 47, y = 2478 17, z = 45
 Etäisyystieto: kirkosta linnuntietä n. 6800 m WNW

Laajuus:

KIINTEISTÖT

PERUSTIEDOT

Kiskon Haapaniemen museossa säilytettävä pienoiskourutaltilta on löytynyt Kärkelän kartanon maalta, Karjalohjan puolelta rajaa, ilmeisesti Puujärven kylästä. Löytöpaikalta ilmoitetaan n. 700 m päästä löytyneen toinen kiviesine (kourutaltan katkelma) Kiskon puolelta rajaa saman Kärkelän maalta. Molempien tarkempi löytöpaikka on epäselvä ja Kärkelän kartanon omistukset ovat olleet laajat, joten näiden löytöjen paikallistaminen ei enää onnistu.

Kärkelän maalta Kiskon puolelta on myös muita löytöjä (ks. Matti Huurre: Kiskon inventointikertomus 1963 v:lta 1965, löydöt 214, kaksoistaltilta KM 3122:4 ja 215, tasataltilta Turun hist. mus. 7544). Kiskon puolelta Kärkelänjokea alapäin, kartanosta n. 1300 m luoteeseen on Purolan asuinpaikaksi määritetty kahden kiviesineen löytöpaikka (Kiskon inv. asuinpaikka n:o 66). Inventoinnissa Kärkelän alueelta löytyi 2 asuinpaikkasikermää, joista kummatkin kuitenkin Rn:o 2 alueelta (Kärkelä n:oa 1), kartanon päärakennuksesta n. 700-800 m etelään-lounaaseen Kärkelänjoen sivu-uoman varrelta (Paimensillanoja 1-3) ja Jylynjärven pohjoisrannalta (Jylynjärvi N) n. 1200 m kartanosta etelään. Kärkelässä on paitsi hyvin säilynyt kartano piharakennuksineen 1800-luvulta, myös ruukkimiljö jokisillan ja padotuksen ympärillä

KOhteet

TUTKIMUSHISTORIA

1997 Inventointi - Kaarlo Katiskoski

INVENTOINTIKERTOMUS

Tarkastuspäivä:

Kärkelän aluetta tarkastettiin inventoinnissa 9. ja 22.10. 1997. Puheena olevaa löytöä ei kuitenkaan enää pystytä paikallistamaan. Alueelta tavatut kivikautisiin asuinpaikkoihin viittaavat löydöt tulivat Kärkelän kartanon ulkopuolisilta tiloilta.

Kartta 7

223 04 0034 Tölmä Rantapelto

Mjityyppi: Löytöpaikat
-lisämääre: irtolöytöpaikat
Lukumäärä: 1

Ajoitus: Rautakautinen
Rauhoitusluokka:

SIJAINTI

Alue: Härjänvatsa
Peruskartta: 2023 07 Karjalohja
Koordinaatit: X = 6683 49, Y = 2488 36, Z = 35 - 40
Etäisyystieto: kirkosta linnuntietä n. 4300 m NE

Laajuus:

KIINTEISTÖT

PERUSTIEDOT

Tölmän talon Rantapellostä on vanhemman rautakauden soikea tuluskivi KM 3774:5, joka on löytynyt jo 1800-luvun lopulla. Kyseessä on tarkemmin paikantamaton irtolöytö, mutta naapurikylän Prunkan talon Katajiston maalta tunnetaan ilmeinen hautalöytö, roomalaisaikainen rannerengas (KM 12328) kiveyksestä (kohde Katajisto), Tölmästä n. 1700 m lounaaseen.

KOhteet

TUTKIMUSHISTORIA

INVENTOINTIKERTOMUS

Tarkastuspäivä:

Havaintomahdollisuus:
Luokitusehdotus:
Ehdotus suoja-alueeksi:
Laajuuden arviointi:
Maankäyttösuunnitelmat:
Rauhoitustoimenpiteet:

Kartta 13

223 04 0035 Rantala

Mjityyppi: Löytöpaikat
-lisämääre: irtolöytöpaikat
Lukumäärä: 1

Ajoitus: Kivikautinen
Rauhoitusluokka:

SIJAINTI

Alue: Pyöli
Peruskartta: 2014 09 SÄRKIÄ
Koordinaatit: x = 6676 50, y = 2488 95, z = 35
Etäisyystieto: kirkosta linnuntietä n. 6400 m SE

Laajuus:

KIINTEISTÖT

Pyöli 223-422-0003-0043 Rantala

PERUSTIEDOT

Oikotaltan KM 23714 on 13.9.1987 löytänyt Tuulikki Railio Karjalohjan Pyölin kylän Rantalan tilalta, Rn:o 3:43 perunapellosta perunoita nostaessaan. Paikka on n. 30 v. ollut nurmella ja otettu vilhjelykseen v. 1987. Ennen vesistön laskua löytöpaikka on ollut ranta-alue. Löytökohta on matalan kallion itäpuolella, kesähuvilasta n. 30 m ENE. Löytöpaikka tarkastettiin lokakuussa 1997. Löytökohta, perunamaa, oli käännettynä. Mitään löytöjä ei havaittu.

KOhteet**TUTKIMUSHISTORIA**

1997 Inventointi - Kaarlo Katiskoski

INVENTOINTIKERTOMUS

Tarkastuspäivä: 13.9. 1997

Löytöpaikan tarkastuksessa ei havaittu uusia löytöjä.

Havaintomahdollisuus:

Luokitusehdotus:

Ehdotus suoja-alueeksi:

Laajuuden arviointi:

Maankäyttösuunnitelmat:

Kartta 5

223 04 0036 Lanssin pelto

Mjityyppi: Löytöpaikat
-lisämääre: irtolöytöpaikat
Lukumäärä: 1

Ajoitus: Rautakautinen
Rauhoitusluokka:

SIJAINTI

Alue: Sakkola
Peruskartta: 2023 07 Karjalohja
Koordinaatit: X = 6686 33, Y = 2484 63, Z = 70
Etäisyystieto: kirkosta linnuntietä n. 5100 m pohjoiseen (Sakkolan talo)

Laajuus:

KIINTEISTÖT**PERUSTIEDOT**

Sakkolan kylästä Henrikin talon Lanssin pellostä on jo v. 1914 löytynyt soikea tuluskivi (KM 6611:2). Tarkemmat löytötiedot puuttuvat. Inventoinnissa v. 1997 löytöpaikkaa ei ehditty jäljittää eivätkä Henrikin talon ja Lassin pellon sijainnit selvinneet. Sakkolan talon ympäristö sinänsä muodostaa kauniin viljely- ja laidunmaisemakokonaisuuden, jossa on ainakin viljelyröykkiöitä peltosaarekkeissa kaakkoon viettävässä rinteessä. Aluetta ei tarkastettu lähemmin. Sakkolan talosta itäkoilliseen n. 300 m löytyi yksi ainoa kvartsi-iskos Heinäjärven eli Vähäpuolen vesijätön rannan läheisyydestä (KM 30748, kohde Heinäjärvi).

KOhteet**TUTKIMUSHISTORIA****INVENTOINTIKERTOMUS**

Tarkastuspäivä:

Havaintomahdollisuus:
Luokitusehdotus:
Ehdotus suoja-alueeksi:
Laajuuden arviointi:
Maankäyttösuunnitelmat:

Kartta 14

223 04 0037 Mailaanlahti

Mjityyppi: Löytöpaikat
-lisämäärä: irtolöytöpaikat
Lukumäärä: 1

Ajoitus: Kivikautinen
Rauhoitusluokka:

SIJAINTI

Alue: Maila
Peruskartta: 2023 10 Sammatti
Koordinaatit: x = 6680 44, y = 2490 20, z = 45
Etäisyystieto: kirkosta linnuntietä n. 5700 m itään peltoalueen korkeamman ja kapeamman osan reunassa

Laajuus:

KIINTEISTÖT

Maila 223-413-0003-0114 Maila ?

PERUSTIEDOT

Kivikirveen kantaosan KM 30753 löytöpaikka. Löytöjä Eero Heljävaara. Löytö on pellon yläosasta kahden korkamman mäen väliin raivatusta pelto-osasta, sen koillisreunasta. Löytöpaikka tarkastettiin inventoinnissa 6.10. 1997. Itse löytöpaikalla, kauempana pellon jyrkemmin laskevasta peltorinteestä, ei löytöjä havaittu kynnöspellossa. yksi epämääräinen iso kvartsikimpale, jota ei otettu talteen, oli kapeamman peltolohkon eteläkulman alapuolella. Maaperä oli melko savista, mutta sinänsä vaikutti melko sopivalta kivikautiseksi asuinpaikaksi muinaisen salmipaikan luoteisreunalla. Löytöä on toistaiseksi pidettävä kivikautisena irtolöytönä.

KOhteet**TUTKIMUSHISTORIA**

1997 Inventointi - Kaarlo Katiskoski

INVENTOINTIKERTOMUS

Tarkastuspäivä:

Paikka tarkastettiin 6.10.1997 mutta yhtä epämääräistä kvartsikimpaletta lukuun ottamatta kirveslöydön alapuolelta ei muita löytöjä havaittu.

Havaintomahdollisuus:

Luokitusehdotus:

Kartta 10

223 04 0038 Tallaa

Mjityyppi: Löytöpaikat
-lisämääre: irtolöytöpaikat
Lukumäärä: 1

Ajoitus: Rautakautinen
Rauhoitusluokka:

SIJAINTI

Alue: Tallaa
Peruskartta: 2014 09 SÄRKIÄ
Koordinaatit: X = , Y = , Z =
Etäisyystieto:
Laajuus:

KIINTEISTÖT**PERUSTIEDOT**

Irtolöytö, soikea tuluskivi KM 10828:3, Tallaan kylästä (Tallnäs), jonka tarkempi löytöpaikka on epäselvä. Löytö on aikaisemmin ollut insinööri V. Svaetichinin hallussa Karjaalla ja saatu V. Maajoen inventoinnissa Kansallismuseon kokoelmiin. Tallaan kylästä lienee myös rautainen viikinkiaikainen M-tyyppin keihäänkärki KM 8837:126, joka on ostettu Tallaan Yli- tai Alitalon isännältä Henrik Tallqvistilta. Maajoen arvelun mukaan se lienee sama kärki, jonka joku kylän isännistä oli joitakin vuosikymmeniä aikaisemmin löytänyt Tallaasta mäenkolosta, ehkä jommalta kummalta linnavuorista (vrt. kohteet Pöykärin Linnamäki ja Uuspyölin linnavuori).

KOhteet**TUTKIMUSHISTORIA****INVENTOINTIKERTOMUS**

Tarkastuspäivä:

Havaintomahdollisuus:
Luokitusehdotus:
Ehdotus suoja-alueeksi:
Laajuuden arviointi:

Kartta 2

223 04 0039 Alhainen

Mjityyppi: Löytöpaikat
-lisämääre: irtolöytöpaikat
Lukumäärä: 1

Ajoitus: Rautakautinen?
Rauhoitusluokka:

SIJAINTI

Alue:
Peruskartta: 2014 09 SÄRKIÄ
Koordinaatit: X = 6677 00, Y = 2482 00, Z =
Etäisyystieto: arviolta kirkosta linnuntietä 4,5 km lounaaseen

Laajuus:

KIINTEISTÖT

PERUSTIEDOT

Rautakautisen tai historialliselta ajalta peräisin olevan rautaisen kirveen KM 10262 löytöpaikka, jonka V. Maajoki on tarkastanut v. 1936. Esineen on löytänyt Evert Linde V. Vuoren omistaman Särkjärven kylän Alhaisten talon Rydön pellostä, joka on 1 km talosta Mustiolle vievän maantien itäpuolella. Löytöpaikka on pellon kylänpuoleinen pää, tiestä 10-20 m itään. Paikkaa ei ole inventoinnissa v. 1997 yritetty tarkemmin paikallistaa eikä se ole inventoijalle tiedossa.

KOhteet

TUTKIMUSHISTORIA

1936 Tarkastus - Väinö Maajoki

INVENTOINTIKERTOMUS

Tarkastuspäivä:

Havaintomahdollisuus:
Luokitusehdotus:
Ehdotus suoja-alueeksi:
Laajuuden arviointi:
Maankäyttösuunnitelmat:

Kartta -

223 04 0040 Mäenpää

Mjtyyppi: Löytöpaikat Ajoitus: Kivikautinen
-lisämääre: irtolöytöpaikat Rauhoitusluokka:
Lukumäärä: 1

SIJAINTI

Alue: Särkijärvi
Peruskartta: 2014 09 SÄRKIJÄ
Koordinaatit: x = 6678 93, y = 2483 51, z = 45 - 47,5
Etäisyystieto: kirkosta linnuntietä 2700 m SSW, Karjalohja-Pohja-maantieltä 500 m ESE

Laajuus:

KIINTEISTÖT

Särkijärvi 223-426-0002-0036 Mäenpää

PERUSTIEDOT

Löydöt, kaksi kourutaltoa (KM 30569:1-2), joista toinen on käyräselkäinen, ovat Särkijärven kylän Mäenpään tilalta, Rn:o 2:36, 1950-luvulla uutta peltoaluetta raivatessa löytyneitä korkean muinaisen rantatörmän päältä, talosta 220 m pohjoiseen. Törmä viettää jyrkästi koillisen ja itään, joka koillisessa on peltorinnettä, idän puolella raivaamatonta metsää. Paikka tarkastettiin inventoinnissa lokakuussa 1997, mutta paikalla ei ollut havaittavissa löydöksiä kyntämättömässä pellossa, joka oli nurmelle. Löytöjä ei myöskään havaittu pienen peltoraivion länsipuoleisella peltoalueella kynöksessä. Paikka on sopivaa kivikautisen asuinpaikan sijainnille, mutta toistaiseksi sitä lienee pidettävä kivikautisena irtolöytöpaikkana. Törmän alainen matala maastokohta on muinaista Hotopohjan lahtea, jonka alueelta löytyi inventoinnissa useita kivikautisia asuin- ja löytöpaikkoja, lähimpänä Alhola n. 400 m itään samaisen muinaislahden pohjoisrannalla (ks. kohde Alhola, KM 30727). Taltat on löytänyt nykyisen maanomistajan Olli Hämäläisen isä, Ivar Hämäläinen.

KOhteet**TUTKIMUSHISTORIA**

1997 Inventointi - Kaarlo Katiskoski

INVENTOINTIKERTOMUS

Tarkastuspäivä:

Paikka tarkastettu ja valokuvattu lokakuussa 1997.

Havaintomahdollisuus:

Löydöt: KM 30569:1-2
Kartta 6

223 04 0041 Päiväkumpu

Mjityyppi: Löytöpaikat
-lisämääre: irtolöytöpaikat
Lukumäärä: 1

Ajoitus: Kivikautinen
Rauhoitusluokka:

SIJAINTI

Alue: Lohjantaipale
Peruskartta: 2023 07 KARJALOHJA
Koordinaatit: x = 6682 63, y = 2486 50, z = 37,5
Etäisyystieto: kirkosta linnuntietä 2300 m koilliseen Päiväkummun kylpylän urheilukentän kohdalla

Laajuus:

KIINTEISTÖT

Lohjantaipale 223-410-????-???? Päiväkumpu

PERUSTIEDOT

Löytö on irtolöytö, jonka Aulikki Vuorela, os. Myllytie 2 09220 SAMMATTI, on löytänyt täytemaasta, joka keväällä 1996 oli tuotu perheensä uudisrakennukselle Sammatin puolelle Karjalohjan Päiväkummun urheilukentän tasoituksesta ja rakennustyöstä. Likimääräinen löytöpaikka on tiedossa n. 120 m Lohjanjärven nykyrannasta, Lohjantaipalonlahden Venevalkamasta. Mitään havaintomahdollisuuksia paikalla ei enää ole urheilukenttä rakentamisen ja nurmikkoalueen teon jälkeen. Paikka on sinänsä täysin mahdollinen kivikautisen asuinpaikan kohta.

KOhteet

TUTKIMUSHISTORIA

1997 Inventointi - Kaarlo Katiskoski

INVENTOINTIKERTOMUS

Tarkastuspäivä:

Paikan tarkastus lokakuussa 1997.

Havaintomahdollisuus:

Luokitusehdotus:

Ehdotus suoja-alueeksi:

Laajuuden arviointi:

Löydöt: KM 30570
Kartta 4

223 04 0042 Havasniemi

Mjityyppi: Löytöpaikat
-lisämääre: irtolöytöpaikat
Lukumäärä: 1

Ajoitus: Kivikautinen
Rauhoitusluokka:

SIJAINTI

Alue: Kattelus
Peruskartta: 2014 09 SÄRKIÄ
Koordinaatit: x = 6677 18, y = 2484 28, z = 35
Etäisyystieto: kirkosta linnuntietä 4100 m etelään muinaisen Hotopohjan lahden etelärannalla

Laajuus:

KIINTEISTÖT

Kattelus 223-406-0001-0004 Havasniemi

PERUSTIEDOT

Kohde sisältää kaksi kivikautista irtolöytöä n. 200 m etäisyydellä Katteluksen kylän havasniemen tillata pellolta. Kourutaltilta 30571:1 on Maanomistajan Kosti Johansson 1960-luvulla löytämä talosta n. 440 m luoteeseen Hotopohjan etelärannalle raivatus peltoalueen ojankaivuusta, paikalla olevan ladon alapuolelta pellon alaosasta suon laidasta. Löytöpaikalla ei havaittu kynnöksessä tarkastushetkellä lokakuussa 1997 löytöjä. sen sijaan esine :2 löytyi saman tilan alueelta korkeammasta terassimaisesta rinnepellon puolivälistä, tämäkin yläpuolella olevan ison vajarakennuksen kohdalta, n. 200 m itään edellisestä löytökohdasta ja n. 290 m talosta luoteeseen. Muuta mahdolliseen muinaisjäänökseen viittaavaa ei havaittu peltokynnöksessä. Löytöpaikat sinänsä ovat kivikautiselle asuinpaikalle otollisia ja todennäköisesti jostain niiden vaiheilta asuinpaikka lienee löydettävissä.

KOhteet**TUTKIMUSHISTORIA**

1997 Inventointi - Kaarlo Katiskoski

INVENTOINTIKERTOMUS

Tarkastuspäivä:

Paikkaa tarkastettu ja valokuvattu v. 1997. Maanomistajalta saatu lunastettavaksi taltilta KM 30571:1 ja toinen esinelöytö (:2) inventoinnin tarkastuksessa tästä 200 m itään.

Havaintomahdollisuus:

Luokitusehdotus:

Löydöt: KM 30571:1-2
Kartta 6
Kuva: (neg. 109622)

223 04 0043 Muronmäki N

Mjytyyppi: Löytöpaikat
-lisämääre: irtolöytöpaikat
Lukumäärä: 1

Ajoitus: Kivikautinen
Rauhoitusluokka:

SIJAINTI

Alue: Pellonkylä
Peruskartta: 2014 09 SÄRKIÄ
Koordinaatit: x = 6678 78, y = 248460 67, z = 34 - 36
Etäisyystieto: kirkosta linnuntietä n. 2500 m etelään Muronmäen pohjoispuoleisen pellon pohjosiosassa

Laajuus:

KIINTEISTÖT

Pellonkylä 223-419-0001-0016 ylhä

PERUSTIEDOT

Kohde paikallistettiin inventoinnissa 14.10. 1997 Pellonkylän länsiosasta ylhän tilan, Rn:o 1:16 länsiosasta, kynnöspellosta, n. 60x15 m alalta peltorinteestä. Löydökset ovat jyrkemman rinteiden alaosasta pellossa tummempana näkyneen muinaisen rantalinjan yläpuolelta. Toistaiseksi paikkaa on pidettävä ainoastaan kvartsilöytöpaikkana, vaikka löydöt voivat viitata asuinpaikkaan löytökohdalla tai läheisyydessä. Asuinpaikka, Murto N, löytyi n. 300 m WSW. ylhän tilan 2 muuta kvartsilöytöpaikkaa sijaitsevat n. 680 m ESE (Muronsuo) ja 1300 m itään (Pellonkylänlahti 1).

KOhteet

TUTKIMUSHISTORIA

1997 Inventointi - Kaarlo Katiskoski

INVENTOINTIKERTOMUS

Tarkastuspäivä:
Paikka löytyi tarkastuksessa 14.10. 1997 ja valokuvattiin

Havaintomahdollisuus:
Luokitusehdotus:
Ehdotus suoja-alueeksi:
Laajuuden arviointi:

Löydöt: KM 30729:1-2
Kartta 6
Kuva: (neg. 109600-603)
Dia: 38620

223 04 0044 Muronsuo

Mjityyppi: Löytöpaikat Ajoitus: Kivikautinen
-lisämääre: irtolöytöpaikat Rauhoitusluokka:
Lukumäärä: 1

SIJAINTI

Alue: Pellonkylä
Peruskartta: 2014 09 SÄRKIÄ
Koordinaatit: x = 6678 50, y = 2485 26, z = 40 - 42,5
Etäisyystieto: kirkosta linnuntietä n. 2800 m SSE Lohjanjärven muinaisen lahden; Hotopohjan Muronsuon itäreunan
peltoterassilla

Laajuus:

KIINTEISTÖT

Pellonkylä 223-419-0001-0016 ylhä

PERUSTIEDOT

Löydökset on poimittu inventoinnissa lokakuun alussa 1997 Pellonkylän ylhän talon maalta, Rn:o 1:16, Muronsuon pohjoisosan itäpuolen jyrkän muinaisen rantatörmän päältä, loivasti länteen viettävästä peltorinteestä, niemimäisen maastokohdan länsiosasta. Löydökset ovat melko epämääräisiä ja muuta paikalta havaitut kvartsiit talteen otettujakin epämääräisempiä (rapautuneita). Paikka sinänsä vaikuttaa varsin sopivalta kivikautiseksi asuinpaikaksi. N. 100 m pohjoiseen korkean mtsäsaarekkeen luoteispuolelta löytyi niinnikään epämääräisiä kvartseja. Mahdollisesti varsinainen asuinpaikka on lähetyvillä. Saman ylhän tilan alueelta löytyi 2 muuta kvartsilöytöpaikkaa inventoinnsssa: Muronmäki N n. 680 m luoteeseen ja toinen n. 500 m itään (Pellonkylänlahti 1).

KOhteet**TUTKIMUSHISTORIA**

1997 Inventointi - Kaarlo Katiskoski

INVENTOINTIKERTOMUS

Tarkastuspäivä:
Paikka löytynyt inventoinnissa lokakuussa 1997
Havaintomahdollisuus:
Luokitusehdotus:

Löydöt: KM 30730:1-3
Kartta 6

223 04 0045 Pellonkylänlahti 1

Mjtyyppi: Löytöpaikat Ajoitus: Kivikautinen
 -lisämääre: irtolöytöpaikat Rauhoitusluokka:
 Lukumäärä: 1

SIJAINTI

Alue: Pellonkylä
 Peruskartta: 2014 09 SÄRKIÄ
 Koordinaatit: x = 6678 60, y = 2485 94, z = 35 - 37,5
 Etäisyystieto: kirkosta linnuntietä n. 3000 m SSE Lohjanjärven Pellonkylänlahden länsirannasta n. 50-60 m
 pellon
 alaosasta

Laajuus:

KIINTEISTÖT

Pellonkylä 223-419-0001-0016 ylhä

PERUSTIEDOT

Kvartsit on poimittu inventoinnissa 10.10. 1997 Pellonkylän Pellonkylänlahden pohjukan länsirannan läheisyydestä, n. 50-60 m nykyisestä vesirajasta, mutta vain 15-20 m muinaisesta rantalinjasta. Paikka on ylhän tilan peltoa, n. 470 m kaakkoon talosta, jyrkemmän peltorinteen alapuolelta. Ainakin toistaiseksi paikkaa on pidettävä pelkästään kvartsilöytöpaikkana. Ylhän tilalta on 2 muuta inventoinnissa löytynyttä kvartsilöytöpaikkaa (Muronmäki N ja Muronsuo) ja Tammiston kylän puolelta on kivikautiseen asuinpaikkaan viittaavia löytöjä samaisen Pellonkylänlahden pohjoisrannalta (Pellonkylänlahti 2), n. 650 m NNE.

KOhteet

TUTKIMUSHISTORIA

1997 Inventointi - Kaarlo Katiskoski

INVENTOINTIKERTOMUS

Tarkastuspäivä:

Kvartsilöytöpaikka löytynyt inventoinnissa 10.10. 1997

Havaintomahdollisuus:

Luokitusehdotus:

Ehdotus suoja-alueeksi:

Löydöt: KM 30731:1-2
 Kartta 6

223 04 0046 Nuottakallio

Mjityyppi: Löytöpaikat
 -lisämääre: irtolöytöpaikat
 Lukumäärä: 1

Ajoitus: Kivikautinen
 Rauhoitusluokka:

SIJAINTI

Alue: Tammisto
 Peruskartta: 2023 07 Karjalohja
 Koordinaatit: x = 6680 04, y = 2486 04, z = 42,5
 Etäisyystieto: kirkosta linnuntietä 1850 m kaakkoon koillisen suntauvan Nuottakallion mäen laen pellon pohjoisreunasta

Laajuus:

KIINTEISTÖT

Tammisto 223-428-0001-0022

PERUSTIEDOT

Taltan katkelma KM 30733 löytyi inventoinnissa 14.10. 1997 Tammiston kylän koillisosasta Tammistonlahden länsirannan Nuottakallion, korkeamman mäennyppylän, lounaisosasta, aivan siinä olevan pellon pohjoisreunasta, heti korkeimman kohdan länsipuolelta. Paikka on Rn:oa 1:22 uusimman peruskartan mukaan. Löytökohdan itäpuolella on n. 15-20 m päässä aivana viime aikoina tehty uusi tielinja mäen pohjoispuolelle uudelle rakennettavalle ? tontille. Taltan löytökohdassa maata oli hiljattain käännetty ja moreeni paljastunut. Kuitenkaan muuta mahdolliseen asuinpaikkaan viittaavaa ei havaittu, joten paikka on pidettävä irtolöytökohteena. Löytöpaikka on muinaista koilliseen pistävää niemeä, jonka länsipuolella vesialue on ulottunut nykyisin vesijättömaana olevalle alueelle. Löytöpaikasta on n. 200 m pohjoiseen muinaisen salmipaikan vastarannalla sijaitsevalle, inventoinnissa löytyneelle, ilmeisesti pienialaiselle kivikautiselle asuinpaikalle, Kourjoen kylän puolella (kohde Verknieni).

KOhteet

TUTKIMUSHISTORIA

1997 Inventointi - Kaarlo Katiskoski

INVENTOINTIKERTOMUS

Tarkastuspäivä:

Löytöpaikka on havaittu inventoinnissa ja valokuvattu 14.10. 1997.

Havaintomahdollisuus:

Löydöt: KM 30733
 Kartta 4
 Kuva: (neg. 109598)
 Dia: 38631

223 04 0047 Vanhankylännokka

Mjityyppi: Löytöpaikat
-lisämääre: irtolöytöpaikat
Lukumäärä: 1

Ajoitus: Kivikautinen
Rauhoitusluokka:

SIJAINTI

Alue: Ahtiala
Peruskartta: 2023 07 Karjalohja
Koordinaatit: x = 6681 15, y = 2486 16, z = 36 - 38
Etäisyystieto: kirkosta itään 1500 m Vanhankylännokan länsiosasta Ahtialan ? kylän ulkopalstasta muinaistörmän yläpuolelta pellostä

Laajuus:

KIINTEISTÖT

Ahtiala 223-401-0001-0045

PERUSTIEDOT

Kvartsit (KM 30735:1-2) on löydetty inventoinnissa 21.10. 1997 Ahtialan ? kylän ulkopalstasta (Ilmoniemen kylästä ?) Vanhankylännokan läntisestä juuresta, muinaisen laajemman lahden rantatörmän päällä olevasta pienestä peltolohkosta, niemenokkaan vievän tilustien koillispuolelta, Rn:o 1:45 uusimmalla peruskartalla. Muuta kivikautiseen asuinpaikkaan viitaavaa ei havaittu, mutta paikka on sinänsä varsin otollinen kivikautisen asuinpaikan sijainnille. Peltolohkon itäpuolella on puutarhaa omenapuineen. Paikkaa on toistaiseksi pidettävä kvartsilöytöpaikkana.

KOhteet**TUTKIMUSHISTORIA**

1997 Inventointi - Kaarlo Katiskoski

INVENTOINTIKERTOMUS

Tarkastuspäivä:
Paikka löytynyt inventoinnissa 21.10. 1997

Havaintomahdollisuus:

Luokitusehdotus:

Ehdotus suoja-alueeksi:

Laajuuden arviointi:

Löydöt: KM 30735:1-2
Kartta 4

223 04 0048 Myllymäki

Mjityyppi: Löytöpaikat
-lisämääre: irtolöytöpaikat
Lukumäärä: 1

Ajoitus: Kivikautinen
Rauhoitusluokka:

SIJAINTI

Alue: Linhamari
Peruskartta: 2014 09 SÄRKIÄ
Koordinaatit: x = 6673 90, y = 2480 81, z = 50
Etäisyystieto: kirkosta linnuntietä n. 8,3 km SSW Myllyjärven lasku-uoman itärannalla

Laajuus:

KIINTEISTÖT

Linhamari 223-412-0005-0074

PERUSTIEDOT

Parin kvartsilöydön (KM 30742) kohta löytyi inventoinnissa 15.10. 1997 Linhamarin kylästä lasketun Myllyjärven laskupuron n. 10-metrisen kanjonin itärannalta pienestä hiekkaperäisestä viljelyksestä, Rn:o 5:74. Mitään muuta mahdolliseen kivikautiseen muinaisjäännökseen viittaavaa ei havaittu. Lasku-uoman vastarannalta on Linhamarin kylässä asuva lähes 90-vuotias Evald Lahtiperä keromansa mukaan löytänyt 1930-luvulla kaksi kivitalttaa 50 m välein, toisen n. 100 ja toisen n. 150 m purosta entisen Maunun tilan peltoa hevosella kyntäessään. Tämä alue on nykyisin laaja Grönroosin omenatarha useine omenalajikkeineen, eikä sen tarkastuksessa havaittu muinaisjäännökseen viittaavaa. Tosin omenatarhassa pintahavaintomahdollisuudet olivat heikot. Myllymäen löytöpaikka voi viitata alueella olevaan asuinpaikkaan, mutta toistaiseksi sitä on vain pidettävä kvartsilöytöpaikkana. Enemmän etelään vastarannan omenatarhasta on Isoniitty, mahdollinen reikäkiven puolikkaan KM 2794:3 löytöpaikka (ks. kohde Isoniitty).

KOhteet**TUTKIMUSHISTORIA**

1997 Inventointi - Kaarlo Katiskoski

INVENTOINTIKERTOMUS

Tarkastuspäivä:

Kvartsilöytöpaikka havaittu inventoinnissa 15.10. 1997.

Havaintomahdollisuus:

Löydöt: KM 30742
Kartta 1

223 04 0049 Salmenpelto

Mjytyyppi: Löytöpaikat
-lisämääre:
Lukumäärä: 1

Ajoitus: Kivikautinen
Rauhoitusluokka:

SIJAINTI

Alue: Pitkälahti
Peruskartta: 2014 09 SÄRKIÄ
Koordinaatit: x = 6675 77, y = 2486 32, z = 35
Etäisyystieto: kirkosta linnuntietä n. 5700 m SSE Lohjanjärven Hauraveden Salmen eteläpuolella peltokumpareella

Laajuus:

KIINTEISTÖT

Pitkälahti 223-411-0002-0004 yli-Kuoksa

PERUSTIEDOT

Yksittäinen kvartsilöytö saatiin inventoinnissa 23.10. 1997 Pitkälähden (Långvik, ent. Lanviiki) kylän Salmenpelto-nimisestä peltokumpareesta yli-Kuoksan tilalta, Rn:o 2:4. Löytöpaikka Lohjanjärven Ruosniemenselän ja Hauraveden lahden välisen Salmen (Långvikssundet) eteläpuolella on muinaisen saaren eteläreunaa, ja sinänsä sopiva kivikautiselle asuinpaikalle. Mitään muuta kvartsiytimen ohella ei kuitenkaan löytynyt, joten paikka on vain kvartsilöytöpaikka. Mustio-Kisko-kantatie 186 on löytöpaikasta n. 240 m etelään peltoaukean eteläosassa. Löytöpaikan länsipuolelta n. 400 m on aikoinaan löytynyt Tomasbölen torpan kohdalta ainakin kaksi, mahdollisesti useampia, kivikautisia esineitä, vaikka havaintoja löydöistä ei inventoinnissa tehty. Saman yli-Kuoksan tilan Myllymetsästä löytyi muutami kvartseja, Salmenpellosta n. 650 m lounaaseen.

KOhteet**TUTKIMUSHISTORIA**

1997 Inventointi - Kaarlo Katiskoski

INVENTOINTIKERTOMUS

Tarkastuspäivä:

Kvartsilöytöpaikka löytynyt ja valokuvattu inventoinnissa 223.10. 1997

Havaintomahdollisuus:

Luokitusehdotus:

Löydöt: KM 30743

Kartta 16

Kuva: (neg. 109630-631)

223 04 0050 Myllymetsä

Mjityyppi: Löytöpaikat
 -lisämääre:
 Lukumäärä: 1

Ajoitus: Kivikautinen
 Rauhoitusluokka:

SIJAINTI

Alue: Pitkälähti
 Peruskartta: 2014 09 SÄRKIÄ
 Koordinaatit: x = 6675 19, y = 2486 07, z = 42,5 - 44
 Etäisyystieto: kirkosta linnuntietä n. 6300 m etelään yli-Kuoksan tilan Myllymetsän itäpuolen itään viettävästä
 kynnöspellosta

Laajuus:

KIINTEISTÖT

Pitkälähti 223-411-0002-0004 yli-Kuoksa

PERUSTIEDOT

Kvartsilöytöpaikka on löytynyt inventoinnissa 13.10. 1997 Pitkälähden kylän Yli-Kuoksan talon maalta, Rn:o 2:4 Myllymetsän itäpuolella olevan itään viettävän peltoalueen rinteestä, n. 100 m välein. Paikka on talosta n. 330-370 m lounaaseen linnuntietä, eikä se vaikuta erityisen sovelialta kivikautisen asuinpaikan sijainnille. Sen sijaan Myllymetsän löytöpaikasta etelään pääosin yli-Kuoksan ja Ala-Kuoksan tiloihin kuulluvan matlanpellon alueen tarkastuksessa ei löytynyt viitteitä kivikautisesta asutuksesta, vaikka alue vaikutti osittain sovelialta asutukselle muinaisen itä-länsisuuntaisen lahden pohjoisrannalla. Saman yli-Kuoksan tilan alueelta n. 650 m pohjoiseen on inventoinnissa löytynyt Salmenpellon kvartsilöytöpaikka.

KOhteet**TUTKIMUSHISTORIA**

1997 Inventointi - Kaarlo Katiskoski

INVENTOINTIKERTOMUS

Tarkastuspäivä:

Kvartsilöytöpaikka on löytynyt inventoinnissa 13.10. 1997

Havaintomahdollisuus:

Luokitusehdotus:

Ehdotus suoja-alueeksi:

Löydöt: KM 30744
 Kartta 16

223 04 0051 Rintelä

Mjytyyppi: Löytöpaikat Ajoitus: Kivikautinen
 -lisämääre: irtolöytöpaikat Rauhoitusluokka:
 Lukumäärä: 1

SIJAINTI

Alue: Pyöli
 Peruskartta: 2014 09 SÄRKIÄ *21, 00 45*
 Koordinaatit: x = ~~2014-09~~^{6676,31}, y = , z = 1990 *32,5-35*
 Etäisyystieto: kirkosta linnuntietä n. 6100 m kaakkoon Lohjansaaren länsipäässä Ruosniemenlahden pohjoispuolen pellolla

Laajuus:

KIINTEISTÖT

Pyöli 223-422-0003-0009 Rintelä

PERUSTIEDOT

Löydöt KM 17165, käyräselkäinen kourutaltoa ja 17166, eteläsuomalainen tasataltoa, ovat löytötietojen mukaan opettaja Asko Kangasmaan löytämiä Salmenalhon tilalta v. 1955. Inventoinnissa 6.10. 1997 tapaamani Asko Kangasmaa, joka asuu Keravalla mutta jolla on kesämökki Salmenalhon naapurissa lounaan suunnassa, kertoi kuitenkin löytäneensä vain kourutaltan (sekä liitupiipun). Näiden löytöpaikka on Salmenalhosta n. 450 m kaakkoon Rintelän tilalla, Rn:o 3:9, heti jyrkän talonmäen luoteispuolella pellon yläosassa, pienen puron kaakkoispuolella. Löytöpaikka on siis erillinen. Tämän Rintelän löytöpaikan tarkastuksessa ei havaittu mitään muinaisjäännökseen viittaavaa. On mahdollista, että löytö on peräisin ylempää, ehkä talonmäeltä.

KOhteet**TUTKIMUSHISTORIA**

1997 Inventointi - Kaarlo Katiskoski

INVENTOINTIKERTOMUS

Tarkastuspäivä:

Paikka tarkastettu ja valokuvattu inventoinnissa lokakuussa 1997

Havaintomahdollisuus:

Luokitusehdotus:

Kartta 5

Kuva: (neg. 109566)

223 04 0052 Heinäjärvi

Mjityyppi: Löytöpaikat
-lisämäärä: irtolöytöpaikat
Lukumäärä: 1

Ajoitus: Kivikautinen
Rauhoitusluokka:

SIJAINTI

Alue: Sakkola
Peruskartta: 2023 07 Karjalohja
Koordinaatit: x = 6686 44, y = 2484 90, z = 55
Etäisyystieto: kirkosta linnuntietä n. 5200 m pohjoiseen umpeen kasvaneen Heinäjärven luoteisrannalla peltorinteessä

Laajuus:

KIINTEISTÖT

Sakkola 223-424-0001-0039

PERUSTIEDOT

Kvartsi, mahdollinen esine, KM 30748 on löytynyt inventoinnissa 16.10. 1997 Sakkolan kylän umpeen kasvaneen Heinäjärven eli Vähäpuolen luoteisrannan kaakkoon viettävästä peltorinteestä, likimain 20 m järven rantalinjasta. Mitään muuta mahdolliseen asuinpaikkaan viittaavaa ei havaittu, vaikka paikka sinänsä tai sen lähialue on sopiva kivikautisen asuinpaikan sijainnille. Myös Karjalohjalla asuva arkeologian harrastaja, valokuvaaja Tapio Elevant, on löytänyt pari epämääräistä kvartsia samasta peltoalueesta, n. 200 m koilliseen (löytökohdan kikim. koord. x=6686 60, y=2485 02, z=55).

KOhteet**TUTKIMUSHISTORIA**

1997 Inventointi - Kaarlo Katiskoski

INVENTOINTIKERTOMUS

Tarkastuspäivä:

Kvartsilöytöpaikka löytynyt inventoinnissa 16.10. 1997

Havaintomahdollisuus:

Luokitusehdotus:

Ehdotus suoja-alueeksi:

Laajuuden arviointi:

Löydöt: KM 30748
Kartta 14

223 04 0053 Kortsuonlahti Lauriniemi

Mjityyppi: Löytöpaikat Ajoitus: Kivikautinen
-lisämääre: Rauhoitusluokka:
Lukumäärä: 1

SIJAINTI

Alue: Nummijärvi
Peruskartta: 2023 07 Karjalohja
Koordinaatit: x = 6684 55, y = 2480 15, z = 52,5
Etäisyystieto: kirkosta linnuntietä n. 5600 m luoteeseen Nummijärven länsirannan Kortsuonlahden pohjoispuolen pellossa

Laajuus:

KIINTEISTÖT

Nummijärvi 223-417-0006-0052
Nummijärvi 223-417-0006-0053

PERUSTIEDOT

Toistaiseksi kivikautisena löytöpaikkana pidettävä kohde löytyi inventoinnissa 16.10. 1997 Nummijärven kylän ja samannimisen järven länsirannan Kortsuonlahden pohjoispuolella olevan pellon rinteestä, järven nykyrannasta n. 60-70 m luoteeseen, mutta kohdasta, jonka alapuolella on soistunutta vesijättöä, merkinä aikoinaan korkeammasta vedenpinnasta. Paikka tarkastettiin, koska se Nummijärvellä asuvan Antti Arvolan mukaan on Seppälän talon maata ja Lauriniemen pelto, josta maanvuokraaja Asko Lindströmin tiedetään v. 1965 löytäneen ison reikänuijan teelmän (KM 17020). On epävarmaa, onko löytökohta juuri sama, kuin inventoinnissa havaittu. Inventoinnissa saadut hioin (kivikautinen ?) ja 2 kvartsi-iskosta löytyivät loivan rinnepellon kynnöksistä, toisistaan n. 50-70 m etäisyydeltä, peruskartalle pellon pohjoispuolen metsään merkityn ladon kohdalta, kahden tilan (6:52 ja 6:53) rajoilta.

KOhteet**TUTKIMUSHISTORIA**

1997 Inventointi - Kaarlo Katiskoski

INVENTOINTIKERTOMUS

Tarkastuspäivä:

Paikka tarkastettu ja valokuvattu inventoinnissa 16.10. 1997

Havaintomahdollisuus:

Löydöt: KM 17020, KM 30749:1-2
Kartta 3
Kuva: (neg. 109613)

223 04 0054 Saukonniementie

Mjytyyppi: Löytöpaikat Ajoitus: Kivikautinen
-lisämäärä: irtolöytöpaikat Rauhoitusluokka:
Lukumäärä: 1

SIJAINTI

Alue: Nummijärvi
Peruskartta: 2023 07 Karjalohja
Koordinaatit: x = 6683 46, y = 2482 01, z = 60
Etäisyystieto: kirkosta linnuntietä 3400 m luoteeseen Nummijärven kylässä Saukonniementien risteuksen luoteispuolella pellolla

Laajuus:

KIINTEISTÖT

Nummijärvi 223-417-0003-0332

PERUSTIEDOT

Kvartsilöytöpaikka (KM 30750) havaittiin inventoinnissa 16.10. 1997 Nummijärven kylän Uron talon maalla, Rn:o 3:32, Saukonniemeen vievän Saukonniementien alkupään pohjoispuolen hiekkaperäisen pellon yläosan kynnöksessä, n. 10x15 m alalta. Pelto viettää kohti itää ja sen juurella olevaa Villammesta Nummijärveen laskevaa laskupuroa. Muita mahdolliseen kivikautiseen asuinpaikkaan viittaavaa ei havaittu. Paikan pohjoispuolella n. 240 m havaittiin inventoinnissa karjalohja-Suomusjärvi paikallistien eteläpuolelta Uron talon kohdalta toinen löytöpaikka, mahdollinen kivikautinen asuinpaikka (kohde Uro).

KOhteet**TUTKIMUSHISTORIA**

1997 Inventointi - Kaarlo Katiskoski

INVENTOINTIKERTOMUS

Tarkastuspäivä:

Kvartsilöytöpaikka on löytynyt ja valokuvattu 16.10. 1997

Havaintomahdollisuus:

Luokitusehdotus:
Ehdotus suoja-alueeksi:
Laajuuden arviointi:

Löydöt: KM 30750
Kartta 12
Kuva: (neg. 109614)

223 04 0055 Uro

Mjityyppi: Löytöpaikat
-lisämääre: irtolöytöpaikat
Lukumäärä: 1

Ajoitus: Kivikautinen
Rauhoitusluokka:

SIJAINTI

Alue: Nummijärvi
Peruskartta: 2023 07 Karjalohja
Koordinaatit: x = 6683 69, y = 2482 01, z = 52,5
Etäisyystieto: kirkosta linnuntietä n. 3600 m luoteeseen Karjalohja-Suomusjärvi paikallistien etelälounaispuolelta Uron talon kohdalta

Laajuus:

KIINTEISTÖT

Nummijärvi 223-417-0003-0032 Uro

PERUSTIEDOT

Löytöpaikka, kivikautinen mahdollinen asuinpaikka, löytyi 16.10. 1997 inventoinnissa Nummijärven kylän Uron talon maalta, Rn:o 3:32, Karjalohjalta Suomusjärvelle vievän paikallistien etelälounaispuolelta Uron vanhan päärakennuksen kohdalta Kurkjärven länsipäästä, järven lasku-uoman ylittävältä sillalta n. 70-90 m WNW, laskupuroa ja soistunutta muinaista Nummijärven rantaa kohden viettävästä pienestä vilelyslohkosta (KM 30751:1-2). Muutamat löydöt olivat n. 20 m matkalla. Paikalta saatua piilöytöä on kuitenkin pidettävä tuluspiinä. Kurkjärvi ja Nummijärvi lienevät olleet joskus yhtenä järviältäana, joita yhdistäneen salmikapeikon pohjoisrannalla tämä mahdollinen asuinpaikka sijaitsee.

KOhteet**TUTKIMUSHISTORIA**

1997 Inventointi - Kaarlo Katiskoski

INVENTOINTIKERTOMUS

Tarkastuspäivä:

Löytöpaikka, kivikautinen mahdollinen asuinpaikka, löytyi ja valokuvattiin yhdessä Saukonniementien kvatsilöytöpaikan kanssa inventoinnissa 16.10. 1997

Havaintomahdollisuus:

Luokitusehdotus:

Löydöt: KM 30751:1-2
Kartta 12
Kuva: (neg. 109614)

223 04 0056 Vikkarainen

Mjityyppi: Löytöpaikat Ajoitus: Kivikautinen
-lisämääre: irtolöytöpaikat Rauhoitusluokka:
Lukumäärä: 1

SIJAINTI

Alue: Härjänvatsa
Peruskartta: 2023 07 Karjalohja
Koordinaatit: x = 6684 45, y = 2489 50, z = 35 - 37,5
Etäisyystieto: kirkosta linnuntietä n. 5800 m koilliseen Vikkaraisen tilan päärakennuksen ja Lohjanjärven välistä pellostä

Laajuus:

KIINTEISTÖT

Härjänvatsa 223-402-0004-0044 Vikkarainen

PERUSTIEDOT

Löytö on inventoijalle ennen inventoinin alkua kesällä 1997 löytäjän toimittama kvartsi-iskos, jonka arkeologian harrastaja valokuvaaja Tapio Elevant on löytänyt Härjänvatsan kylän Vikkaraisen suurtilan, Rn:o 4:44, maalta pellostä. Löytökohta on eteläkaakkoa ja Lohjanjärveä kohti viettävä rantapelto, n. 100 m vesirajasta ja vajaa 200 m kaakkoon talon päärakennuksesta. Aluetta tarkastettaessa inventoinnissa lokakuussa 1997 ei kuitenkaan löytynyt lisää löytöjä. Löytöpaikka sinänsä on mahdollinen kivikautisen asuinpaikan sijaintialueeksi muinaisen rantatörmän päällä.

KOhteet**TUTKIMUSHISTORIA**

1997 Inventointi - Kaarlo Katiskoski

INVENTOINTIKERTOMUS

Tarkastuspäivä:

Kvartsi-iskoksen KM 30752 löytöpaikka tarkastettiin inventoinnissa lokakuussa 1997 ilman havaintoja uusista löydöistä

Havaintomahdollisuus:

Luokitusehdotus:

Ehdotus suoja-alueeksi:

Kartta 13

223 04 0057 Rapakko

Mjityyppi: Löytöpaikat
-lisämääre: irtolöytöpaikat
Lukumäärä: 1

Ajoitus: Kivikautinen
Rauhoitusluokka:

SIJAINTI

Alue: Nummijärvi
Peruskartta: 2023 07 Karjalohja
Koordinaatit: x = 6685 50, y = 2480 83, z = 52,5 - 55
Etäisyystieto: kirkosta linnuntietä n. 5700 m luoteeseen Nummijärven Ruisniemenlahden pohjoisrannan peltoalue

Laajuus:

KIINTEISTÖT

Nummijärvi 223-417-0006-0042

PERUSTIEDOT

yksi Nummijärven Seppälän tilan mailta löydetyistä esineistä on vuosisadan vaihteen tienoilta oleva nelisivuinen hioinkivi (KM 4582:1) jonka on löytänyt torppari Kustaa Heerman suon ojasta Nummijärven kylän Sepän talon maasta, Rapakko tai Ropakko-nimisestä pellostä. Maajoki on inventointikertomuksensa kartassa sijoittanut löytöpaikan Nummijärven ja siinä olevan Ruisniemenlahden pohjoisrannalla. Myös nummijärveläisen Antti Arvolan mukaan peltoalue järven pohjoisrannalla on Rapakko, ilmeisesti sen ollessa osittain entistä soistunutta järvenlahtea. Paikkaa tarkastettiin inventoinnissa 16.10. 1997. Alue oli tarkastushetkellä nurmella, mutta peltoa tarkastettiin etelä- ja keskiosastaan. Tässä ei havaittu löytöjä. Maajoki on kuitenkin kartassaan sijoittanut löytöpaikan pellon pohjoisosaan, jota ei kuitenkaan tarkastettu inventoinnissa. Löytö on siis toistaiseksi irtolöytö. Samantyyppinen kivikautinen ? nelisivuinen hioin löytyi sen sijaan samaan tilaan kuuluneesta vanhasta löytöpaikasta, Lauriniemen pellostä, n. 1100 m lounaaseen (kohde Kortsuonlahti Lauriniemi)

KOhteet**TUTKIMUSHISTORIA**

1997 Inventointi - Kaarlo Katiskoski

INVENTOINTIKERTOMUS

Tarkastuspäivä:

Paikan tarkastus inventoinnissa 16.10. 1997

Kartta 3

223 00 0001 Kalmennummenmäki

Mjityyppi: Löytöpaikat Ajoitus: Kivikausi
 -lisämääre: Rauhoitusluokka: 3
 Lukumäärä: 1

SIJAINTI

Alue: Saarenpää
 Peruskartta: 2014 09 SÄRKIÄ
 Koordinaatit: x = 6678 70, y = 2488 75, z = 37,5 - 45
 Etäisyystieto: kirkosta linnuntietä n. 4800 m SE Lohjansaaren länsiosassa, n. 200-600 m SE Lohjanjärven rannasta
 Saarenpäänniemen itäpuolella
 Laajuus: 100x150 m

KIINTEISTÖT

Saarenpää 223-423-0001-0119

PERUSTIEDOT

Kalmennummenmäki on peltojen ympäröimä metsäsaareke (peruskartalla Kolmennummi) Lohjanjärven ja siitä kuroutuneen Paskatinsuon välissä. Maajoen inventointikertomuksen mukaan mäki on n. 100x150 m laajuinen lehti- ja havumetsää kasvava matala hiekkaharjanne. Ennen kansalaissotaa oli mäeltä hiedanajossa löytynyt saviastianpaloja ja liesikiviä. Maajoki ei kuitenkaan paikkaa tarkastaessaan v. 1937 löytänyt paikalla olevien monien hiekkakuoppien reunoilta mitään. Kalmennummenmäkeä pidetään paikkakunnalla lisäksi vanhana hautapaikkana, mihin paikan nimikin viittaa. On mahdollista, että lyseolainen Veikko Kuittiselta v. 1915 lunastettu tasataltan katkelma KM 6932 olisi juuri Kalmennummenmäen hiekkakuopista peräisin. Löytötietojen mukaan tämä on Pitkälahden (Lanviikin I. Långvikin) kylän Tavian tilalta tietä korjattaessa löytynyt hiekkakasasta, joka oli tuotu Lohjanjärven "Saarenmaan saaresta".

Aluetta tarkastettiin inventoinnissa kahteenkin otteeseen, 6.10. ja 13.10. 1997. Mäen länsipäässä on tien eteläpuolella, pienen kallionyppylän itäpuolella, suhteellisen pieni sorakuoppa mäenrinteessä (n. 35x20 m), jonka länsileikkauksessa havaittiin palaneelta vaikuttaneita kiviä, muttei löytöjä. Kuoppa on jo pitkälle metsitty, mutta tehty kuitenkin vasta pääosin 1950-60-luvulla, joten ei voi olla muistitietojen mukainen löytöpaikka. Sen eteläpuolella olevassa pellossa ei havaittu mitään kivikautiseen asuinpaikkaan viittaavaa. Pelto laskee kohti sen alareunasta alkavaa Paskatinsuota, vielä 1800-luvulla Lohjanjärven lahtea. Kalmennummenmäen itäpäässä asuvan maanomistajan Eero Heljävaaran mukaan esitetty löytöpaikka, sorakuoppa, on tien pohjoispuolella mäen länsipäässä, peruskartalle merkityn kalliopaljastuman eteläpuolella. Sorakuoppa on edellistä suurempi, umpeen kasvanut, eikä löytöjä ollut havaittavissa. Maajoen kivikautiseksi asuinpaikaksi esittämä löytöpaikka on vahvistettavissa ainoastaan koekaivauksin, mikäli mahdollinen asuinpaikka ei ole kokonaisuudessaan tuhoutunut soranotossa. Kohdetta ei siten ole otettu kiinteiden muinaisjäännösten joukkoon. Kalmennummenmäen itäpään pellossa, mäen halkovan tien kaakkoispuolella n. 10 m tienmutkasta havaittiin ainoastaan yksi isompi kvartsikimpale, ehkä raaka-ainekappale. Kvartsia ei otettu talteen. Sen löytöpaikka oli nurmella olevaa peltorinnettä ja sorakuopan arvioidusta löytöpaikasta n. 300 m ESE.

KOhteet

TUTKIMUSHISTORIA

1937 Inventointi - Väinö Maajoki, 1997 Inventointi - Kaarlo Katiskoski

INVENTOINTIKERTOMUS

Tarkastuspäivä: 6.10. ja 13. 10. 1997

Ei havaintoa muinaisjännöksestä. Mahdollinen 1910-luvun löytöpaikka paikallistettu mäkeä halkovan tien pohjoispuolelle mäen länsiosaan, täysin metsittyneeseen sorakuoppaan. Mäki kuvattu lännestä ja idästä.

Kartta 5

Kuva: (neg. 109584-585)

LUETTELO KUVISTA JA NEGATIIVEISTA

- 109561 KARJALOHJA 1 JALKAMÄKI, röykkiö kuvattuna kohti NNE, 2.10. 1997
- 109562 11 LAHDENPOHJA, kivikautinen asuinpaikka peltoterassilla kuvattuna kohti lounasta, joka istutettua koivutaimikkoo, löytöalue n. 50-60x10-20 m, 2.10. 1997
- 109563 irtolöytökohde 24 NYBYSÄKERN, reikäkiven (KM 8859) löytöpaikka pellossa, taustalla Vähäjärvi,kohti itää 3.10. 1997
- 109564 irtolöytökohde 16 RINNEMÄKI, taltan (KM 5784:2) löytöpaikka entisen Mailan Rinnemäen torpan maalla, löytökohta mahdollisesti kuvan keskellä oikealle peltokumpareen kohdalla, kohti itää 6.10. 1997
- 109565 8 SALMENALHOn kivikautinen mahdollinen asuinpaikka, kourutaltan KM 10962 löytöpaikka talon edessä, jossa inventoinnissa havaittiin kvartsiydin ja palaneita kiviä, kohti etelää, 6.10. 1997
- 109566 irtolöytökohde 51 RINTELÄ, käyräselkäisen kourutaltan (KM 17165) löytöpaikka taustalla pellon reunassa Rintelän talon alapuolella, kuv. kaakkoon 6.10. 1997
- 109567 15 PELLONKYLÄNLAHTI 2, kivikautinen asuinpaikka kuvan keskellä taustalla kohoavassa peltokumpareessa metsiköiden välissä, vas. rantatörmässä olevan metsikön takana Lohjanjärven Pellonkylänlahtea, kuv. lounaaseen 7.10., 1997
- 109568 3 UUSPYÖLIN LINNAVUORI, kuvattu itäpään leveää ruohottunutta vallin kohtaa kalliopaljastumalta kohtui kaakkoa 7.10. 1997
- 109569 3 UUSPYÖLIN LINNAVUORI, linnavuoren laen umpeenkasvaneen etelävallin itäosaa kuvattuna kohti itää 7.10. 1997
- 109570 3 UUSPYÖLIN LINNAVUORI, linnavuoren laen länsipäätä, yksittäisiä pohjoisreunan vallikiviä kuv. kohti itää 7.10. 1997
- 109571 3 UUSPYÖLIN LINNAVUORI kuvattuna lännestä samasta suunnasta kuin V. Maajoki 1937 inventointikertomuksessaan, kuva IX, mutta alemmaa 7.10. 1997
- 109572-573 10 KATAJISTO, pronssirannerenkaan KM 12328 löytöpaikka, todennäköinen hauta-/kalmistolöytö oikean etualan ulkorakennuksen vas. (etelä-) päässä törmän kohdalla, kuvattu sateessa kohti länttä
- 109574 21 KOIVIKKO 2, yksi kohteen kuopanteista, mahdollinen pyyntikuoppa kuvattuna n. länteen 9.10. 1997
- 109575-576 5 KOIVIKKO, kivikautinen asuinpaikka Koivikon talon etuvasemmalla kynnyksessä peltorinteessä, kuvattu n. länteen
- 109577 17 PAIMENSILLANOJA, kivikautista asuinpaikkaa lounaaseen Jylynjärvestä laskevan Paimensillanojan uomaan viettävässä peltorinteessä, etualalla löytöaluetta Paimensillanoja 2, oikealla taustalla peltokumpareella löydökkäin alue (1), purouoman toinen puoli on Kiskon kuntaa, kuvattu kohti WNW 9.10. 1997
- 109578 26 LAMMASHAANMÄKI, metsärinteen yksi viljelysröykkiö (n. 2,5x3 m) kohti SSW, taustalla vas. nykyistä peltoa, 10.10. 1997
- 109579 26 LAMMASHAANMÄKI, viljelyraiviosta kerättyjä kiviä ladelmana, takana oik. kivetöntä viljelyaluetta ojapainanteen takana, kohti lounasta 10.10. 1997
- 109580 2 PÖYKÄRIN LINNAMÄKI, linnavuoren pohjoiskulmauksen vallinpäätä 1990-luvun hoitotyön jäljiltä kuvattuna kohti kaakkoa 10.10. 1997
- 109581-583 2 PÖYKÄRIN LINNAMÄKI, linnavuoren lakea kuvattuna valliportin kohdalta loivasta itäsuunnasta länteen 10.10. 1997, alue 1990-luvun hoidon jäljiltä
- 109584 00:1 KALMENNUMMENMÄKI, perimätiedon mukaan kivikautinen asuinpaikka metsikön vasemmassa länsipäässä, kuv. kuten V. Maajoki 1937:kuva I, kohti ENE 13.10. 1997
- 109585 00:1 KALMENNUMMENMÄKI, perimätiedon mukaan kivikautinen asuinpaikka metsikön oikeassa länsipäässä, kuv. kuten V. Maajoki 1937: kuva II, kohti WSW 13.10. 1997
- 109586 irtolöytöpaikka 6 RAJANUMMI, inventoinnissa kvartsien löytöpaikka rinteessä kuvan keskellä olevan sähköpylvään ympärillä muinaisen salmipaikan luoteisrannalla, vas. vesijättöä., kuv. kohti pohjoista 13.10. 1997
- 109587-590 27 PYÖLNIITUNLAHTI, itään viettävä viljelysröykkiörinne Uuspyölin linnavuoren länsipuolella, kohti itää-etelää 14.10. 1997
- 109591-594 3 UUSPYÖLIN LINNAVUORI ja 27 PYÖLNIITUNLAHTI, panoraama linnavuorelle pohjoisesta, linanvuori kuvan keskellä oleva metsittynyt kalliainen mäki, oik. reunassa Pyölniitunlahden erilaisia röykkiöitä ja raivioita sisältävä rinne, kuv. osin kuten V. Maajoki 1937, kohti kaakkoa (vas.) - lounasta (oik.) 14.10. 1997

- 109595-597 16 VERKNIEMI, kivikautinen asuinpaikka peltorinteessä, löytöalue kynnöspellon alaosassa n. 30x10-15 m muinaista lahtea ja etelää kohti laskevassa rinteessä, kuvattu luoteeseen (vas.)- NNE (oik.) alhaalta vesijätöstä
- 109598 irtolöytökohde 46 NUOTTAKALLIO, taltan KM 30733 löytöpaikka taustalla olevan kynnetyn peltokumpareen vas. reunassa metsän reunassa, vas. rinteessä alla muinainen Lohjanjärven lahti, kohti pohjoista 14.10. 1997
- 109599 13 ALHOLA, kivikautista asuinpaikkaa, 2 löytöpaikkaa: taustalla metsänreunassa peltorinteessä ydinlöytöalue, oik. etualalla jyrkän törmän alla toinen löytöalue, kuv. luoteeseen 14.10. 1997
- 109600-603 14 MURTO N ja irtolöytöpaikka 43 MURONMÄKI N, kivikautinen asuinpaikka Murto N oik. taustalla peltokumpareen rinteessä juuressa Murron kylän puolella, etualalla alhaalla rinteessä juuressa Muronmäki N, kvartsilöytöpaikka Pellonkylän puolella, molemmat muinaisen Hotopohjan lahden vesijätön rannassa, kuv. kohti itää (vas.) - länttä (oik.) 14.10. 1997
- 109604 12 PERÄAHDE-HOTOPOHJA, asuinpaikka-alueen kohde SUOSAARI, Hotopohjan vesijätön erottama kalliopohjainen saari, jonka laelle raivatusta pellostä asuinpaikkalöytöjä, kuvattu etelään 15.10. 1997
- 109605-609 12 PERÄAHDE-HOTOPOHJA, panoraama kivikautiselle asuinpaikalle, kvartsilöytöjä kuvan vas. reunassa Peräahteen talon navetan kohdalla ja siitä vas. peltorinteistä, kivesineiden löytöpaikat talon takana molemmin puolin, vas. reunasta edelleen vasemmalle Suosaari, panoraaman oik. reunassa äärimmäisenä taustalla peltorinteessä asuinpaikka 14 MURTO N, kuv. kohti etelää (vas.) - pohjoista (oik.).
- 109610-612 12 PERÄAHDE-HOTOPOHJA, panoraama kivikautiselle asuinpaikalle, vas. Hotopohjan talon navetan edestä talttalöytö (KM 30568:1), vas. metsikössä syvä purouoma, joka tuonut hiekkakerrostumia pellolle/suolle, n. kuvan keskellä Peräahteen talo, oik. reunassa lehtimetsää kasvavan vesijätön takana Suosaari, likimain oik. olevan peitetyn puukasan kohdalla on lisäksi löytynyt verkonkiveksiä tuohipunoksin, kuv. kohti luodetta (vas.) - koillista (oik.) 15.10. 1997
- 109613 irtolöytöpaikka 53 KORTSUONLAHTI LAURINIEMI, hioimen ja kvartsien löytöpaikka loivassa peltorinteessä vas. olevan metsänreunan takana oikealla puolella, kuv. kaakkoon 16.10. 1997
- 109614 irtolöytöpaikat 54 SAUKONNIEMENTIE JA 55 URO, taustalla oik. Uron talo Karjalohja-Suomusjärvi maantien takana ja löytöpaikka tien alapuolella, vas. Saukonniementien kvartsilöytöpaikka hiekkaisen pellon yläosassa, etualalla Saukonniementien alkupää, kuv. kohti NNW 16.10. 1997
- 109615 4 LAUTTANIITTY, rökkiöalueen kalliopohjainen esihistoriallinen ? rökkiö kauempaa kohti itää kuvattuna 17.10. 1997
- 109616 4 LAUTTANIITTY, rökkiöalueen kalliopohjainen esihistoriallinen ? rökkiö lännestä 17.10. 1997
- 109617-618 Luolamäen luola Kourjoen ulkopalstalla, vas. kuvan ulkopuolella Pentjärvi, luolan suulla harrastaja-arkeologi Tapio Elevant, kuv. kohti luodetta 17.10. 1997
- 109619 Edelleen löytäjällä olevan nuorakeraamisen työkirveen ? löytöpaikka ojassa etualalla, taustalla oik. Tallaan Pöykärin Linnamäki, kuv. lounaaseen
- 109620 24 KULTSUO, pieni, n. 2,5-metrinen rökkiö suon reunassa (kiuas ?), jonka lähialueella kiviriviä ja kuoppia, mahdollinen tasumuksen (torpan) paikka, rökkiön takana opas, Martti Mäkelä Katteluksesta, kohti länttä 20.10. 1997
- 109621 22 JÄTINPÖYTÄ, kalliopohjainen laakakivi kolmella ”jalalla” Kuusian kylän Maihuntissa, pöydällä opas Martti Mäkelä, kuv. kohti itää 20.10. 1997
- 109622 irtolöytökohde 42 HAVASNIEMI, taltan teelmän (KM 30571:2) löytöpaikka peltotöyräällä pellon puolivälissä, taustalla metsittynyttä Hotopohjan vesijättöä, kuv. pohjoiseen 20.10. 1997
- 109623 25 UURNIEMI, pieni (2-metrinen) matala kivistörkkiö metsärinteessä, taustalla alhaalla Lohjanjärvi, kuv. kohti etelää 21.10. 1997
- 109624 irtolöytökohde 26 KOIVUNIEMI, oikokirveen KM 10803 löytöpaikka metsittyneellä entisellä pellolla Karhusaarenjärven eli Iso-Suonian rannalla (vrt. Maajoen kuva v:lta 1937), kohti pohjoista 22.10. 1997
- 109625-626 irtolöytökohde 15 LIPPA (RAJAMÄKI), tasataltan KM 5696:1 löytöalue pellossa ?, kuv. kohti itää ja Sikajärveä 22.10. 1997
- 109627-628 18 JYLYNJÄRVI N, kivikautinen mahdollinen asuinpaikka Jylynjärven pohjoisrannan terasseilla taustalla keskeltä oikealle olevan talon alapuolella ja rantahuvilan yläpuolella, kuv. kohti koillista 22.10. 1997
- 109629 20 TAMMISTONNIEMI, pieni, n. 2-metrinen ruohottunut rökkiö, kalliopohjalla, kuv. koilliseen 23.10. 1997
- 109630-631 irtolöytöpaikka 49 SALMENPELTO peltotöyräällä kuvan keskellä ojan takana, kuv. kohti pohjoista-luodetta 23.10. 1997

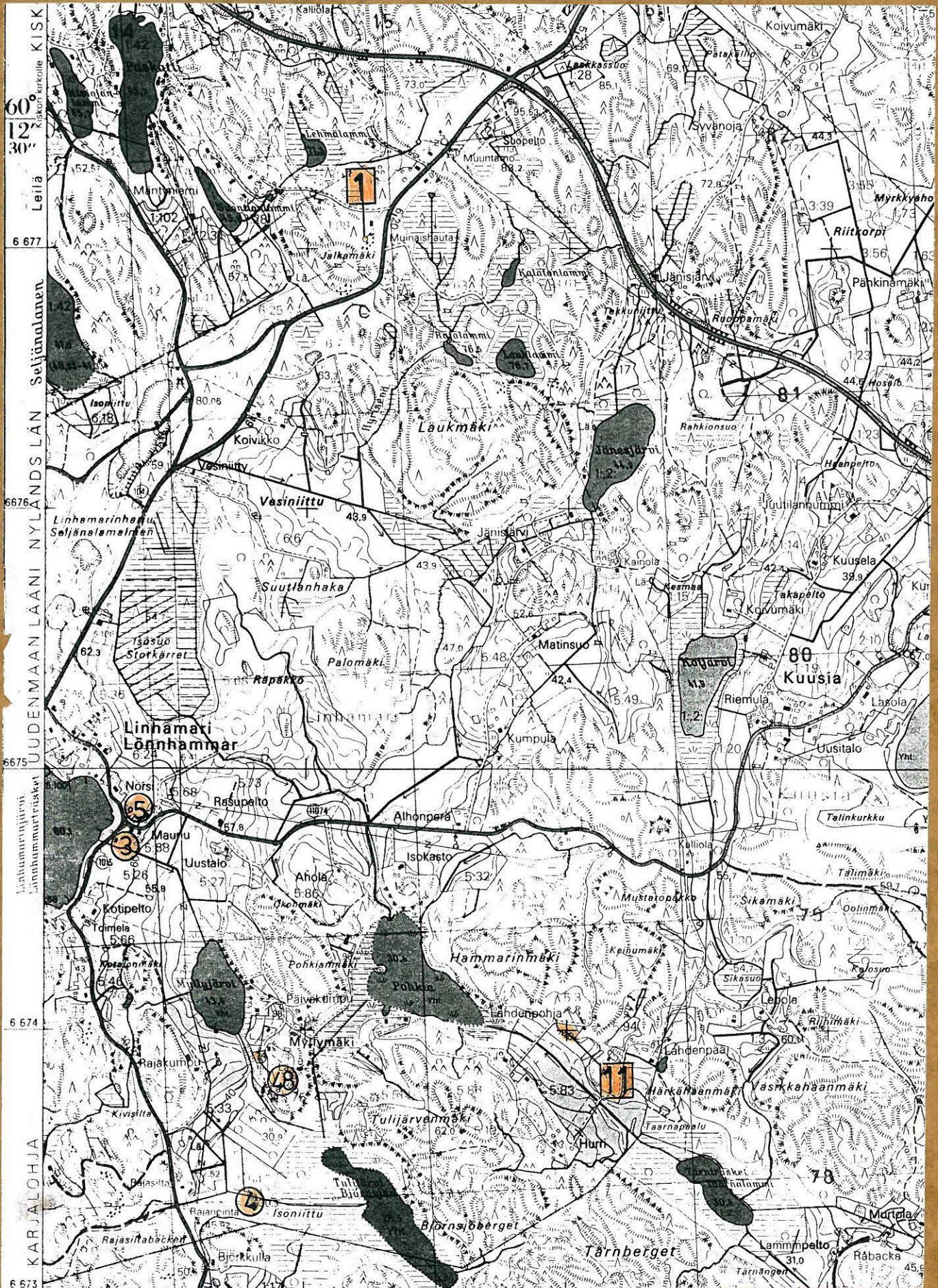
- 109632-634 irtolöytökohde 40 MÄENPÄÄ, kahden taltan löytöpaikka taustalla oikealla peltorinteen päällä, alhaalla Puujärven lasku-uoman Eskolanjoen (Hotopohjanoja) uomaa ja muinaista Hotopohjan lahtea, kuv. kohti itää-eteläkaakkoa 23.10. 1997

LUETTELO DIAPOSITIIVEISTA

- 38605 1 JALKAMÄKI, röykkiö kohti NNE
 38606 2 PÖYKÄRIN LINNAMÄKI, linnavuoren pohjoiskulmauksen vallanpäästä 1990-luvun hoitotyön jäljiltä kuvattuna kohti kaakkoa
 38607 2 PÖYKÄRIN LINNAMÄKI, linnavuoren lakea valliportin kohdalta loivasta itäsuunnasta kuvattuna länteen 1990-luvun hoidon jäljiltä
 38608 3 UUSPYÖLIN LINNAVUORI, itäpään leveää ruohottunutta vallin kohtaa kalliopaljastumalta itää kohti kuvattuna
 38609 3 UUSPYÖLIN LINNAVUORI, linnavuoren laen umpeenkasvaneen etelävallin itäosaa kuvattuna itään
 38610 3 UUSPYÖLIN LINNAVUORI, linnavuoren laen länsipäätyksittäisiä pohjoisreunan vallikiviä kuvattu itään
 38611 3 UUSPYÖLIN LINNAVUORI, linnavuori kuvattuna kuten V. Maajoki lännestä
 38612 3 UUSPYÖLIN LINNAVUORI, kuvattuna kuten V. Maajoki 1937 pohjoisesta
 38613 4 LAUTTANIITTY, kalliopohjainen esihistoriallinen ? röykkiö taustalla, etualalla historiallisen ajan viljelyröykkiö ?, kohti kaakkoa
 38614 4 LAUTTANIITTY, kalliopohjainen röykkiö kohti itää
 38615 5 KOIVIKKO, kivikautinen asuinpaikka talon etuvasemmalla pellolla, kuv. länteen
 38616 11 LAHDENPOHJA, kivikautinen asuinpaikka peltoterassilla, kuv. kohti lounasta
 38617 12 PERÄAHDE-HOTOPOHJA, kivikautinen asuinpaikka-alue peltorinteessä ja navetan takana mäessä, kuv. kohti etelää
 38618 12 PERÄAHDE-HOTOPOHJA, kivikautinen asuinpaikka-alue, peltorinteessä, kohti luodetta
 38619 13 ALHOLA, kivikautinen asuinpaikkalöytöalueet taustalla metsänreunassa peltorinteen alaosassa ja etualalla oik. jyrkän törmän alla, kuv. kohti luodetta
 38620 14 MURTO N, kivikautinen asuinpaikka oik. taustalla peltorinteen juuressa, etualalla alhaalla vas. kvartsilöytöpaikka 43 MURONMÄKI N, kuv. länteen
 38621 15 PELLONKYLÄNLAHTI 2, kivikautinen asuinpaikka taustalla peltotöyräällä metsiköiden välissä, vas. näkyvässä Lohjanjärveä, kuv. kohti lounasta
 38622 16 VERKNIEMI, kivikautinen asuinpaikka peltorinteen alaosassa, kuvattu luoteeseen
 38623 17 PAIMENSILLANOJA, kivikautinen asuinpaikka, etualalla pellossa löytöalue 2, taustalla peltotöyräällä ydinalue, kuv. kohti WNW
 38624 20 TAMMISTONNIEMI, pieni ruohottunut röykkiö kalliopohjalla, kuv. kohti koillista
 38625 21 KOIVIKKO 2, yksi kohteen kuopanteista, mahdollinen pyyntikuoppa, kuv. länteen
 38626 22 JÄTINPÖYTÄ, kalliopohjainen laakakivi kolmella jalalla, pöydöllä opas Martti Mäkelä Katteluksesta, kuv. kohti itää
 38627 24 KULTSUO, pieni röykkiö (kuias ?) kohti länttä, röykkiön takana opas Martti Mäkelä
 38628 25 UURNIEMI, pini matala kivröykkiö, viljelyröykkiö ?, rinteessä, alhaalla taustalla Lohjanjärveä, kuv. kohti etelää
 38629 26 LAMMASHAANMÄKI, metsärinteen yksi viljelysröykkiö kuvattuna kohti SSW
 38630 27 PYÖLNIITUNLAHTI, viljelysröykkiöaluetta kaakkoon kuvattuna
 38631 46 NUOTTAKALLIO, taltan löytöpaikka taustalla kynnetyn peltokumpareen päällä, kuv. pohjoiseen
 38632 Luolamäen luola, suulla harrastaja-arkeologi Tapio Elevant Karjalohjalta, kohti luodetta

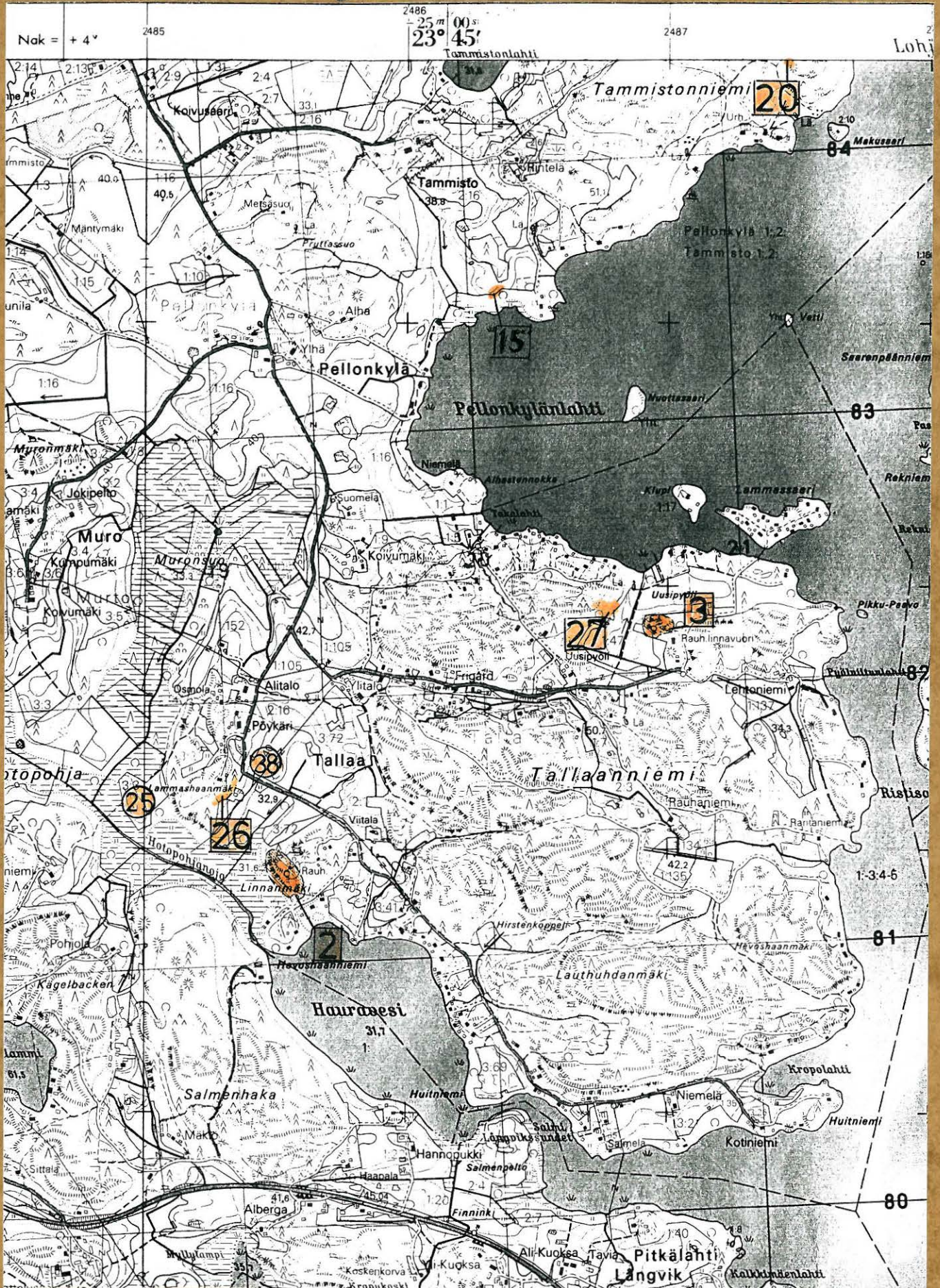
KARJALOHJA INV. 1997
K. KATISKOSKI
KARTTA 1

Ote peruskartasta
2014 09 SÄKKIÄ



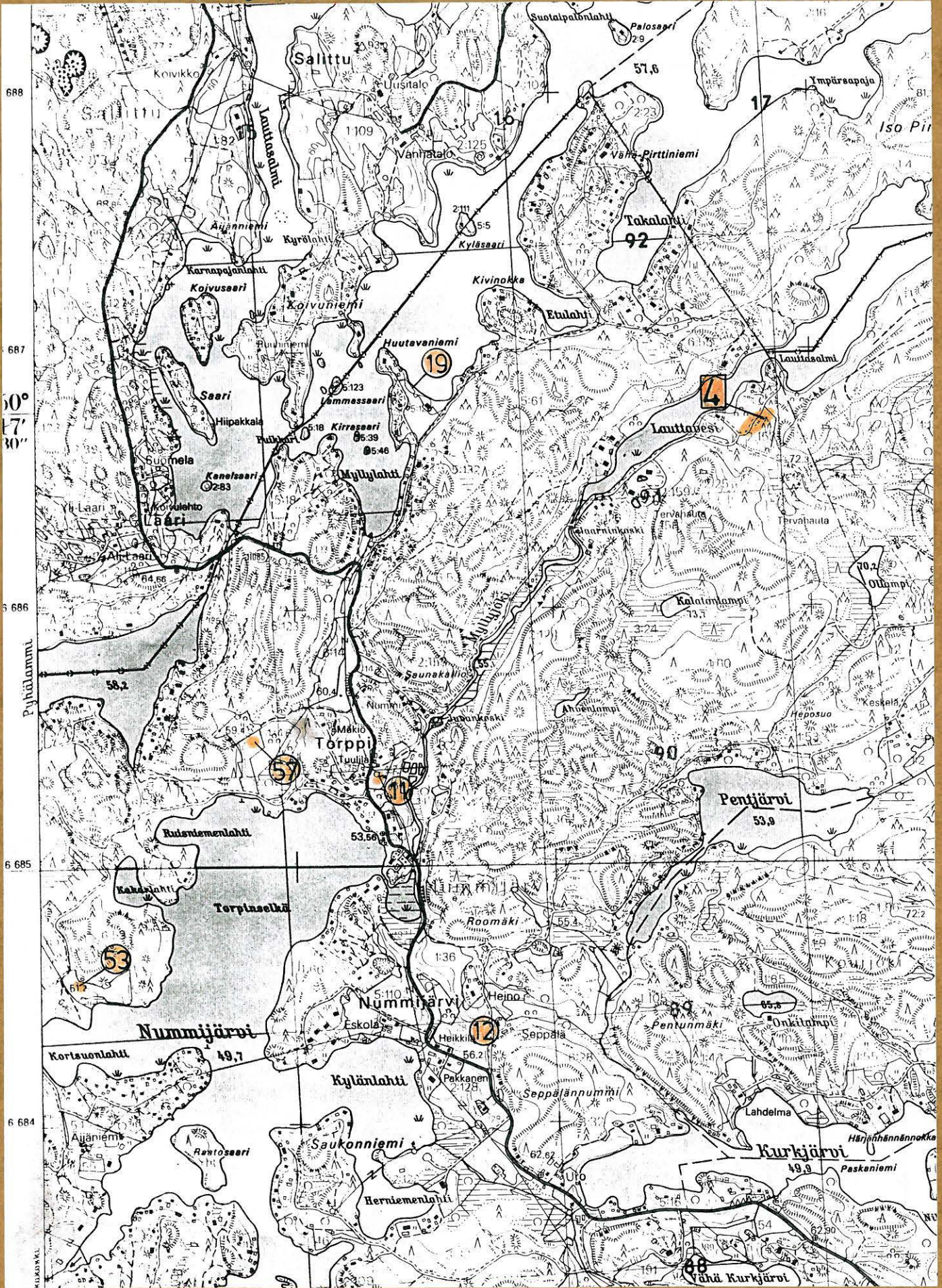
KARJALOHJA INW.
K. KATIKOSKI 1997
KARTTA 2

Ote peruskartasta
2014 IS LÄRKIÄ



KARJALOHJA INU
K. KATISKOSKI 1997
KARTTA J

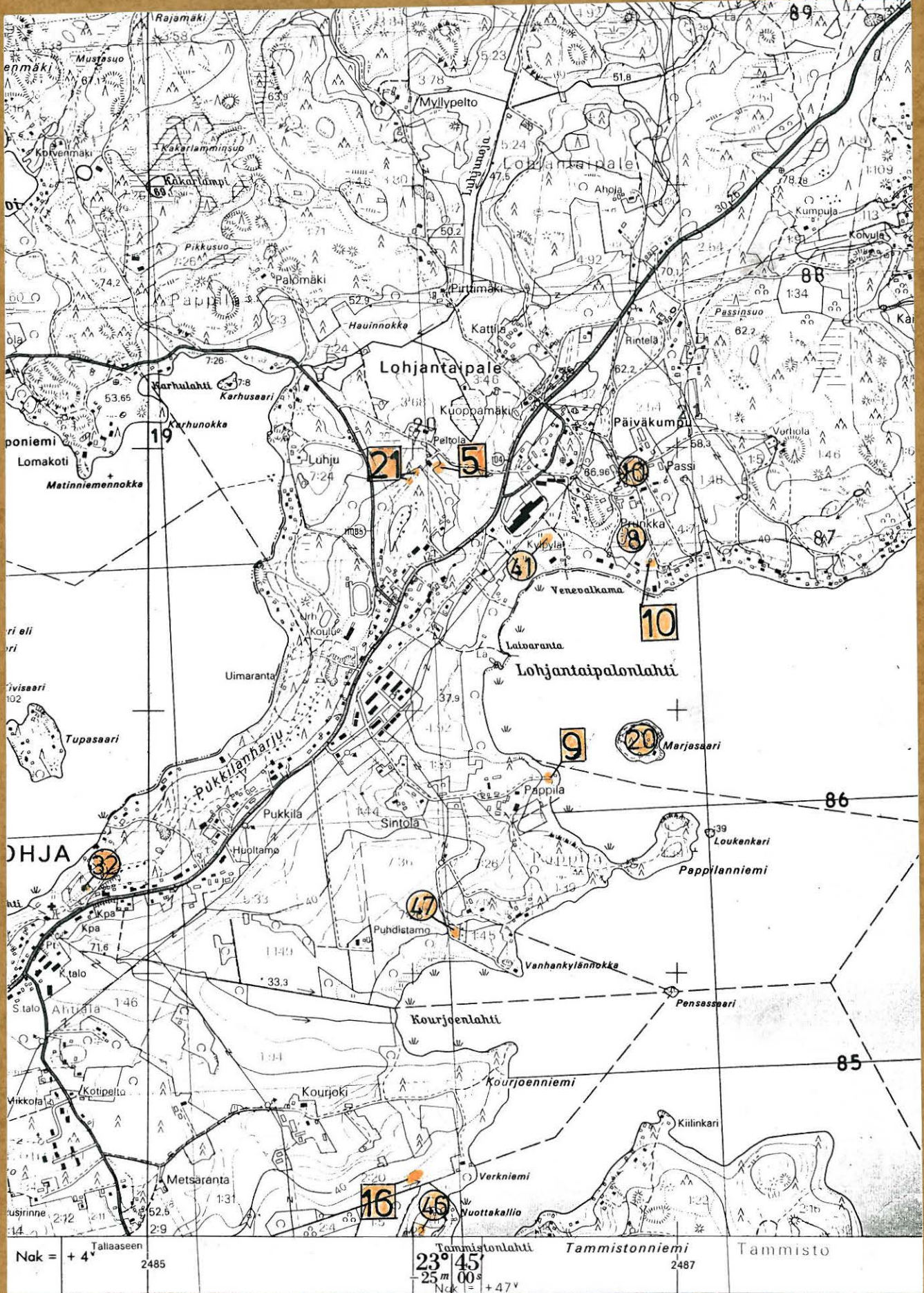
Ote peruskartasta
2023 OF KARJALOHJA



KARJALOHJA INV.
K. KATISKOSKI 1997

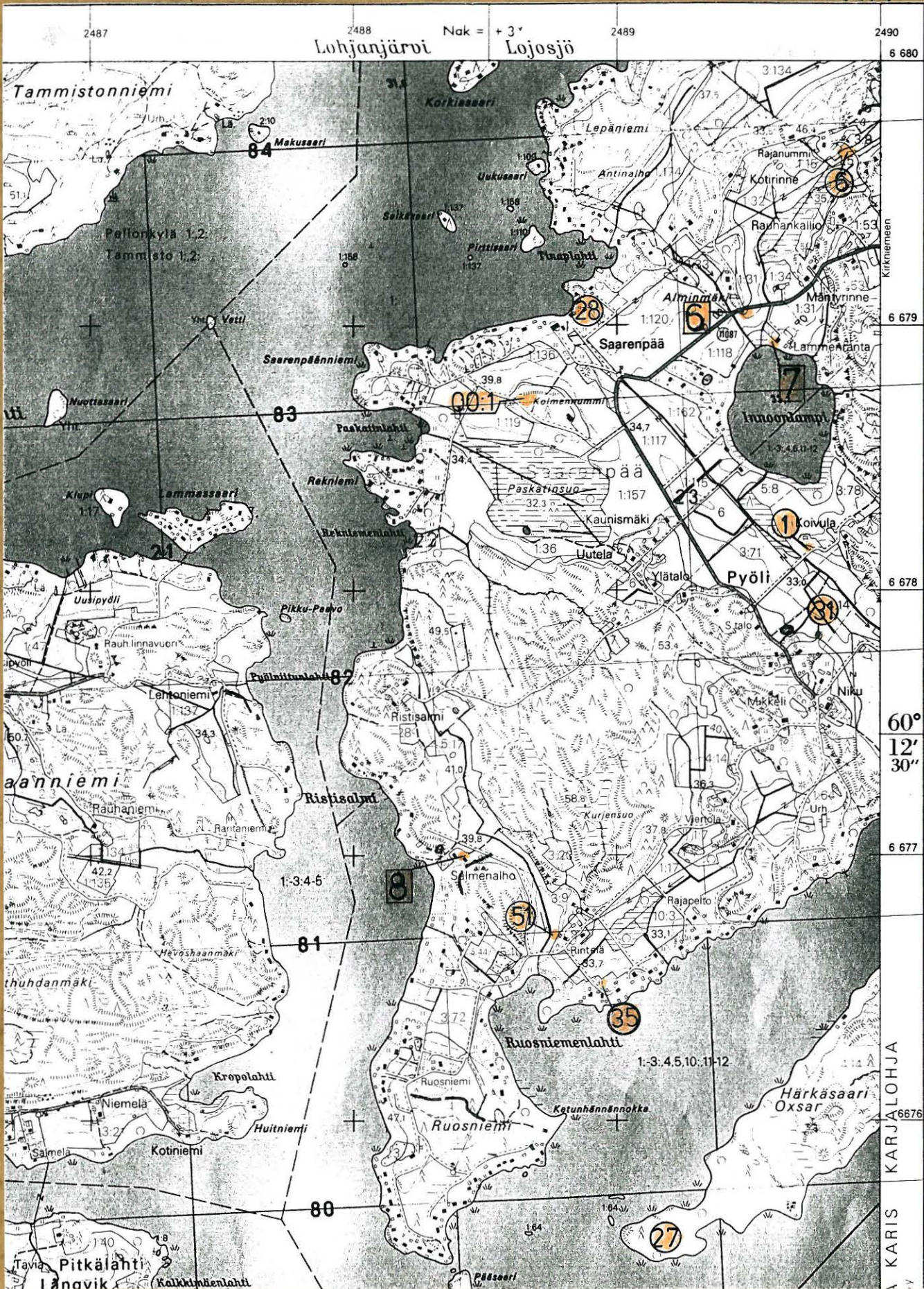
KAARTTA 4

Ote peruskartasta
2003 OY KARJALOHJA



KARJALOHJA INV.
K. KATISKOSKI 1997
KARTTA 5

Ote peruskartasta
2017 09 SÄRKIÄ



KARJALOHJA INV.
K. KATISKOSKI 1997
KARTTA 6

Ote peruskartasta
2014 09 SÄRKIÄ

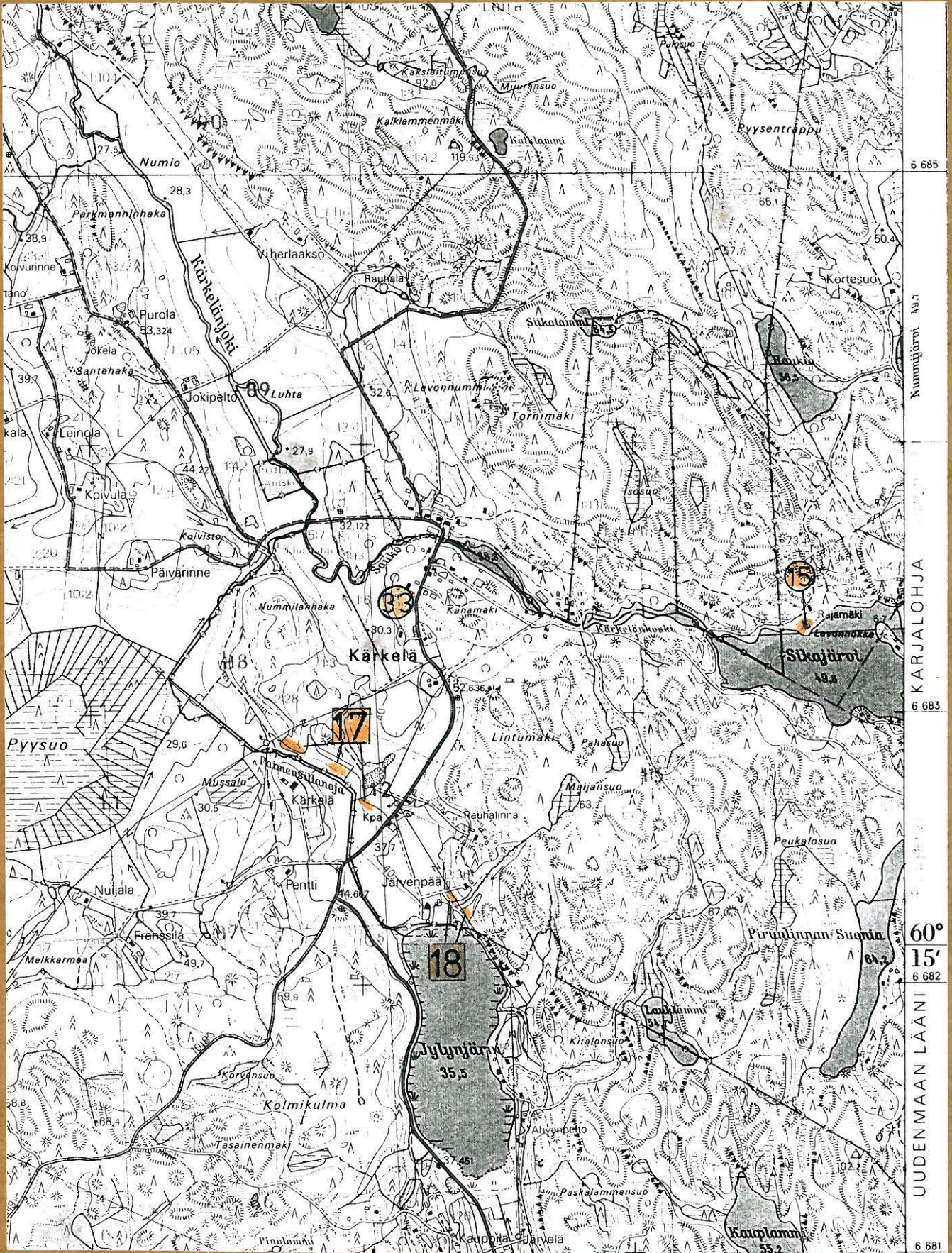


KARJALOHJA INV.

K. KATISKOSKI 1997

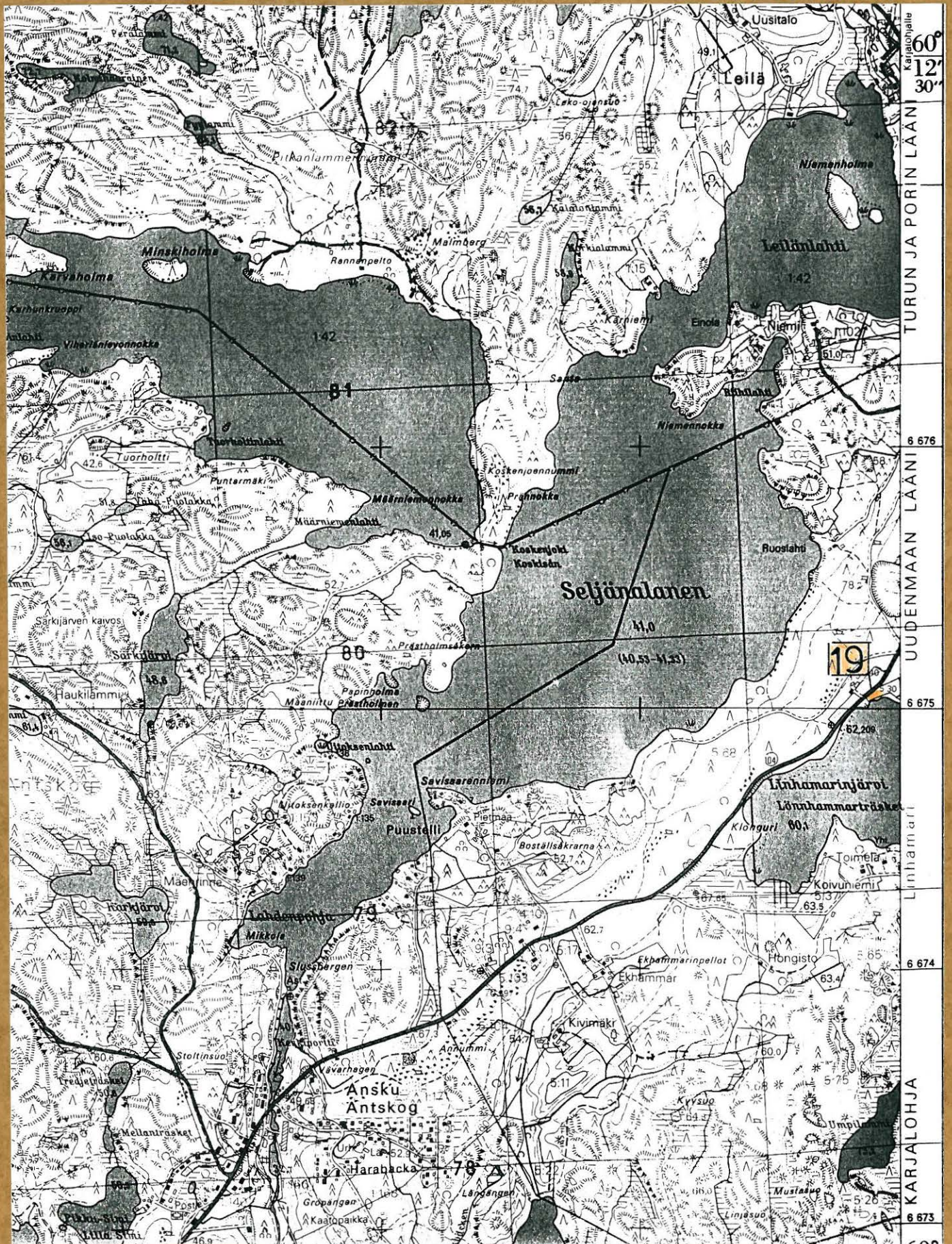
KARTTA 7

Ote peruskartasta
202304 KIKKO



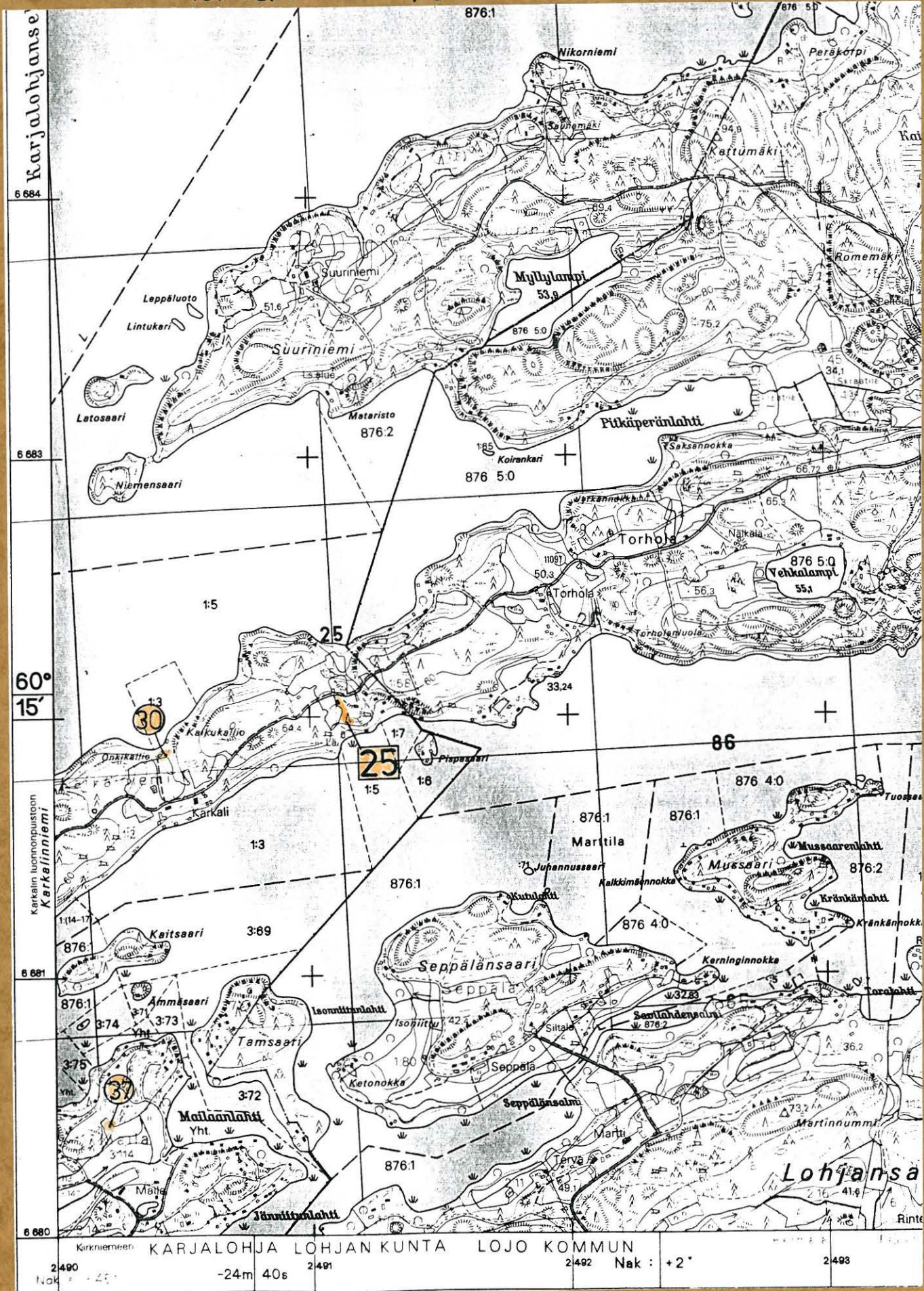
KARJALOHJA INU.
K. KATISKOSKI 1997
KARTTA 8

Ote peruskartasta
2014 06 ORIHARVI



KARJALOHJA INU.
K. KATISKOSKI 1997
KARTTA 70

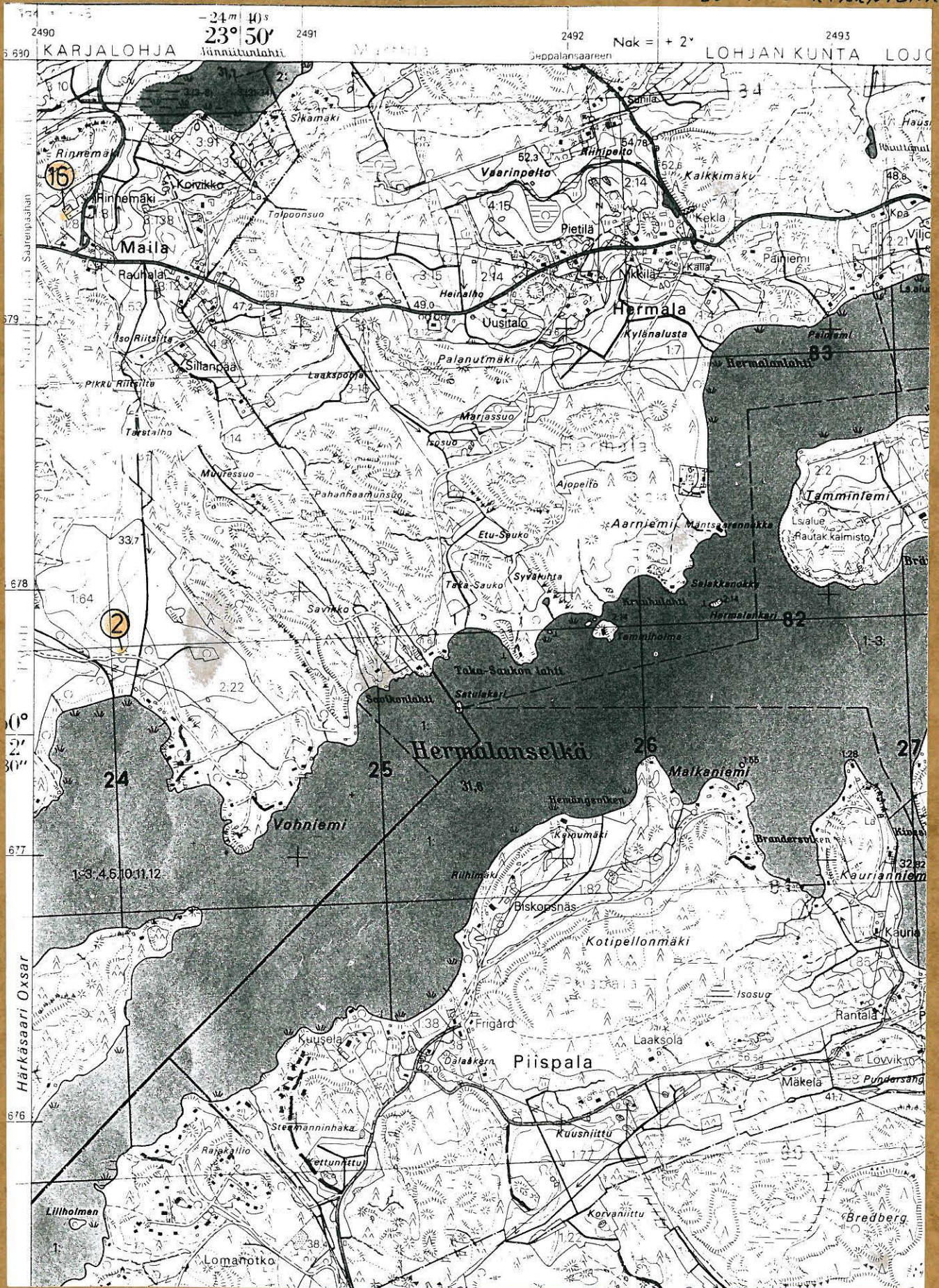
Ote peruskartasta
2025 10 SAMMATTI



KARJALOHJA LOHJAN KUNTA LOJO KOMMUN
Nak : +2°
2490 -24m 40s 2491 2492 2493

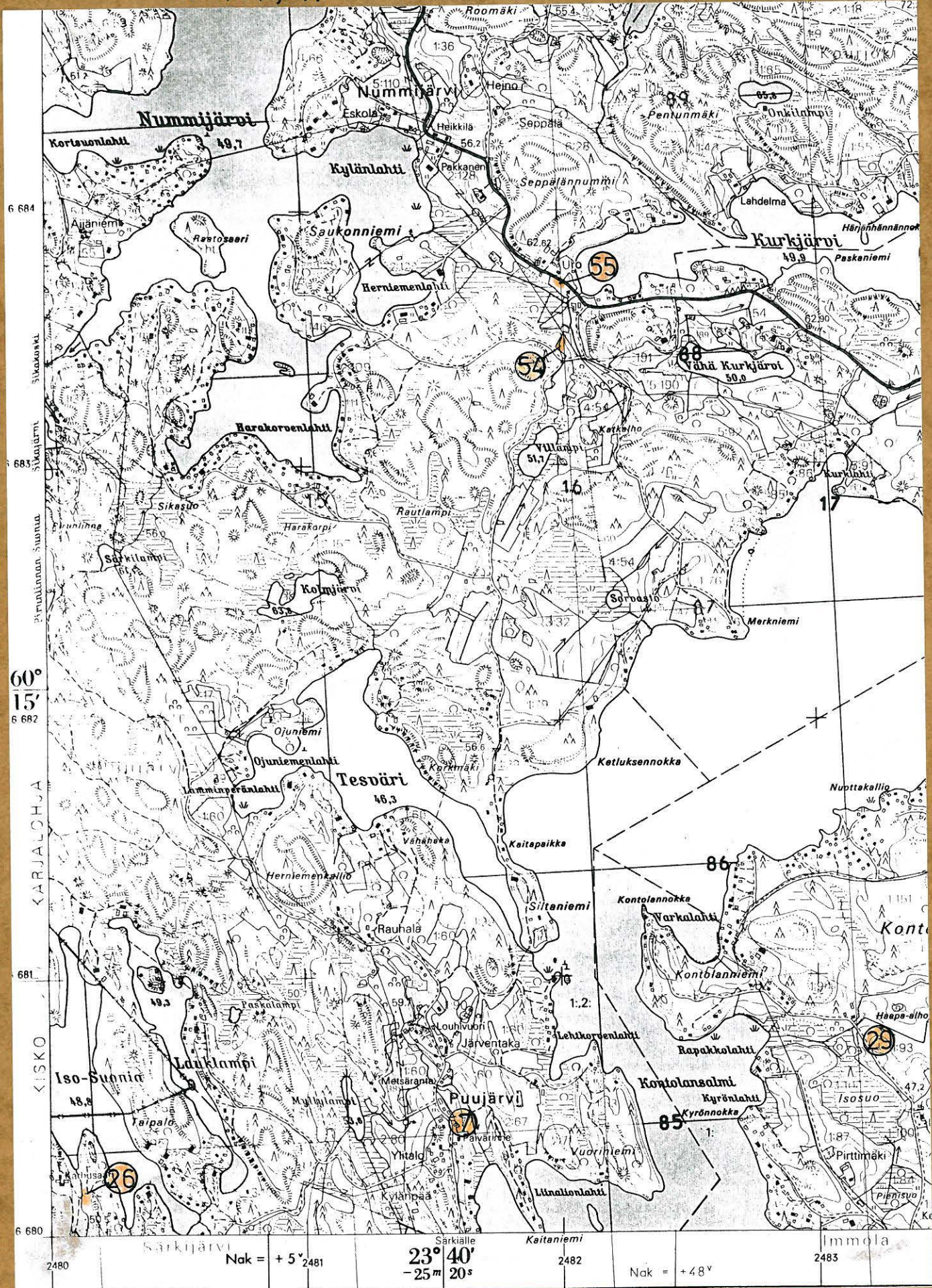
KARJALOHJA INU.
K. KATISKOSKI 1992
KARTTA 77

Ote peruskartasta
2017 12 KIRKNIEMI



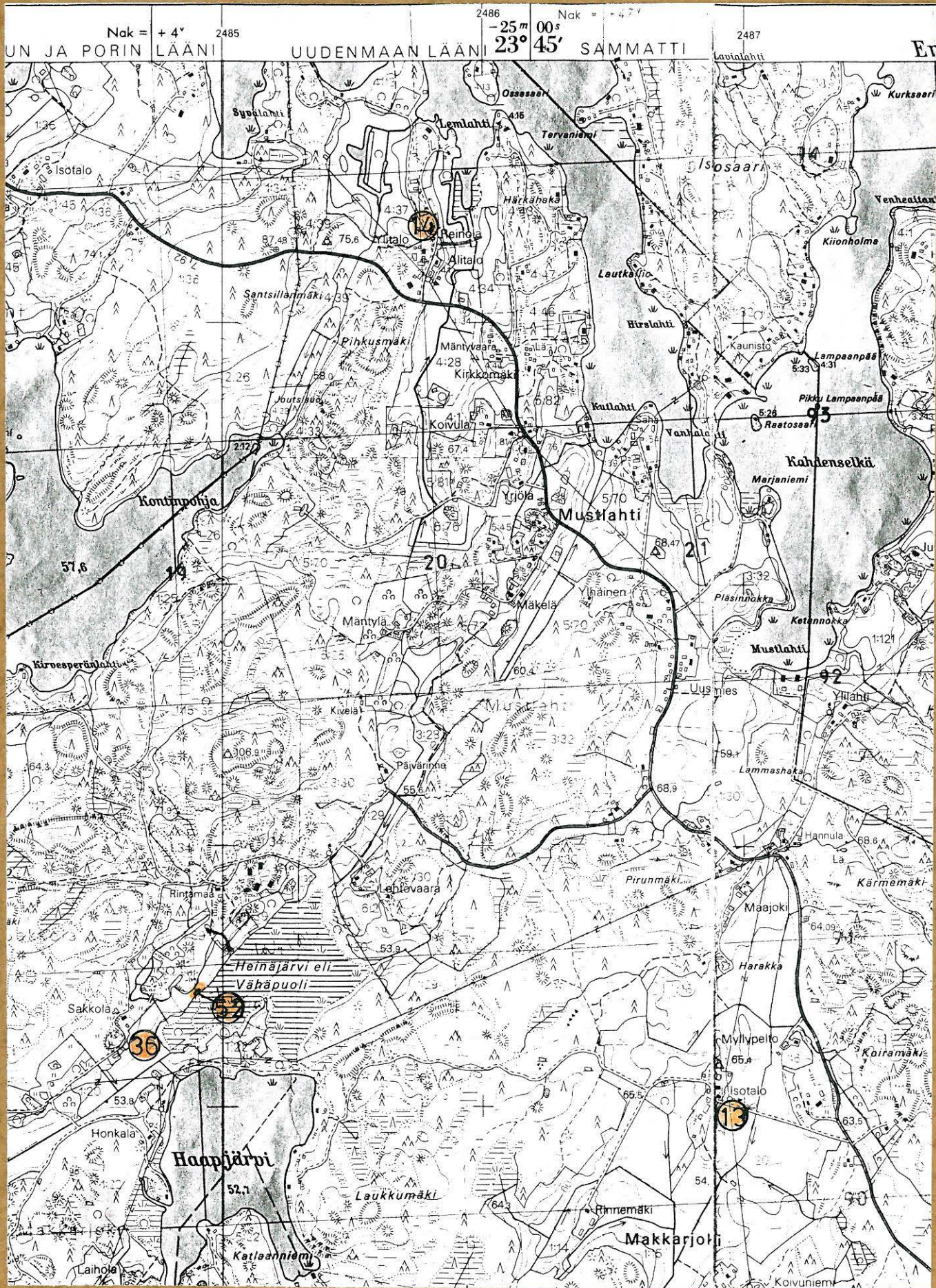
KARJALOHJA INU
 K. KATISKOSKI 1997
 KARTTA 12

Ote peruskartasta
 2023 07 KARJALOHJA



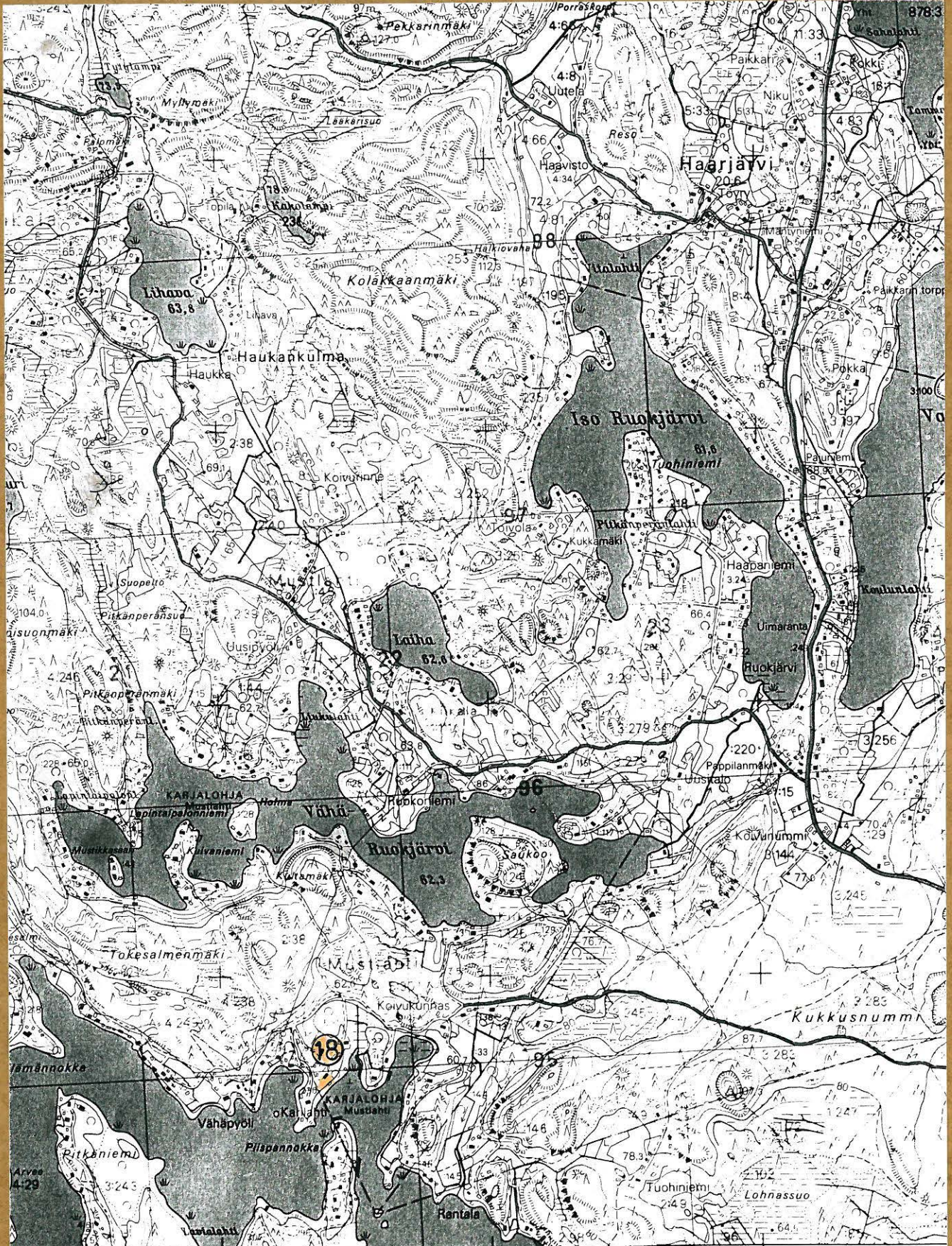
KARJALOHVA INV.
KATISKOSKI 1997
KARTTA 14

OK piirustuksesta
2023 07 KARJALOHVA



KARJALOHJA INV.
 K. KATISKOSKI 1999
 KARTTA 15

Ote peruskartasta
 2023 OP LAHNALAN



45°	SAMMATTI	Isosaari	2488	Nak : +3°	2489
60s					
Nak : +47°					



1 JALKAMÄKI


109561



20 TAMMISTONNIEMI

109629

KARJALOHJA INVENTOINTI 1997



2 PÖYKÄRIN LINNAMÄKI

109581-583



2 PÖYKÄRIN LINNAMÄKI

109580



3 UUSPYÖLIN LINNAVUORI
27 PYÖLNIITUNLAHTI

109591-594



3 UUSPYÖLIN LINNAVUORI

109571



3 UUSPYÖLIN LINNAVUORI

109568



109569


3 UUSPYÖLIN LINNAVUORI



109570

3 UUSPYÖLIN LINNAVUORI

KARJALOHJA INVENTOINTI 1997



27 PYÖLNIITUNLAHTI

109587-590




4 LAUTTANIITTY

109615



4 LAUTTANIITTY

109616



109572-573

10 KATAJISTO



109574

21 KOIVIKKO 2



22 JÄTINPÖYTÄ

109621



24 KULTSUO

109620

25



109623

25 UURNIEMI

26



26 LAMMASHAANMÄKI

109578



26 LAMMASHAANMÄKI

109579



15 PELLONKYLÄNLÄHTI 2

119567



5 KOIVIKKO

109575-576



11 LAHDENPOHJA

109562



8 SALMENALHO

109565



109595-597

16 VERKNIEMI




109599

13 ALHOLA



14 MURTO N ja irtolöytöpaikka 43 MURONMÄKI N

109600-603



12 PERÄAHDE-HOTOPOHJA

109605-689

2/14

KARJALOHJA INVENTOINTI 1997



12 PERÄÄHDE-HOTOPOHJA

109610-612



12 PERÄÄHDE HOTOPOHJA,
SUOSAARI

109604

K. Kattiskoski 1997



109577

17 PAIMENSILLANOJA



109627-628

18 JYLYNJÄRVI



46 NUOTTAKALLIO (irtolöytökohde)

109598



24 NYBYSÄKERN (irtolöytökohde)

109567

KARJALOHJA INVENTOINTI 1997

147



109566

51 RINTELÄ (irtolöytökohde)



49 SALMENPELTO (irtolöytökohde)

109670-636



109624

26 KOIVUNIEMI (irtolöytökohde)



109625-626

15 LIPPA (RAJAMÄKI) (irtolöytökohde)



40 MÄENPÄÄ (irtolöytökohde)

109672-674



42 HAVASNIEMI (irtolöytökohde)

109622



109614

54 SAUKONNIEMENTIE ja 55 URO (irtto-
löytökohteita)



109613

53 KORTSUONLAHTI LAURINIEMI (irtto-
löytökohde)



16 RINNEMÄKI (irtolöytökohde)

109567



6 RAJANUMMI (irtolöytökohde)

109586



109584

KALMENNUMMENMÄKI



109585

KALMENNUMMENMÄKI



109619



109617-618

LUOLAMÄKI