

Albert. n. 223 / 15.5. 1992

KAUHAJOEN ESIHISTORIALLISTEN MUINAISJÄÄNNÖSTEN INVENTOINTI
Kaarlo Katiskoski 1991

Kiinteistö n:o 232 1 0001 -
232 1 0029 -

SISÄLLYS

JOHDANTO	2
INVENTOINNIN TULOKSISTA - YHTEENVETO	3
LUETTELO - KIINTEÄT KOHTEET - SUOJELUKOHTEET KARTTA - KIINTEÄT KOHTEET	7 13
LUETTELO - KAIKKI PAIKALLISTETUT KOHTEET KARTTA - MUUT PAIKALLISTETUT KOHTEET	14 16
LÖYTÖLUETTELO	17
KOHTEET	21
LUETTELO NEGATIIVEISTA, KUVISTA JA DIAPOSITIIVEISTA	213
KUVATAULUT (kuvat 1-32)	216

JOHDANTO

Vaasan seutukaavaliiton varoin tehdyn kuntakohtaisen esihistoriallisten muinaisjäännösten inventointityön kohteena oli vuonna 1991 Kauhajoki. Työtä voi luonnehtia ns. perusinventoinniksi. Pyrkimyksenä oli tarkastaa aiemmin tunnetut kohteet, paikallistaa ja tarkastaa vanhat irtolöytöpaikat ja löytää uusia kiinteitä muinaisjäännöksiä. Aiemmat muinaisjäännöskohteiden tarkastukset, joista on ollut käytettävissä kertomukset, rajoittuvat muutamiiin Ari Siiriäisen peruskartoituksen yhteydessä v. 1968 tarkastamiin kivikautisiin asuinpaikkoihin. Kaikista näistä ei ole raporttia. Raporttia ei myöskään ole Ville Luhon ja Aarne Kopiston 1950- ja 1960-luvulla tarkastamista kohteista. Luho on lisäksi tehnyt pie-nialaisia koekaivauksia kunnan eteläosassa Perähyypän alueella Honkajoen puolella rajaa suorittamiensa kaivausten yhteydessä.

Allekirjoittanut teki maastotyön vajaan neljän viikon aikana toukokuussa 1991. Kauhajoen lisäksi suoritettiin kolmen päivän aikana edellissyksynä aloitettua naapurikunnan Isojoen perusinventoinnin täydennystä. Tästä laadittiin erillinen täydennysinventointi-raportti. Kokonaiskustannukset työstä olivat n. 53 000 markkaa.

Helsingissä 17.3. 1992



Kaarlo Katiskoski

INVENTOINNIN TULOKSISTA - YHTEENVETO

Museoviraston arkeologian osaston (maaliskuuhun 1992 esihistorian toimiston) topografisessa arkistossa on tiedot runsaasta 120:sta kivikautisesta esineestä/päänumerosta. Kansallismuseossa näistä on n. 50 päänumeroa ja runsas 40 on Satakunnan museossa Porissa. Lisäksi Hämeen museossa Tampereella ja Kauhajoen museossa on muutamia esineitä. Myös Pohjanmaan museossa Vaasassa on yksi ja paikallisten koulujen kokoelmissa runsas 10 esinettä. Valtaosasta on olemassa löytötiedot, joiden tarkkuusaste kuitenkin vaihtelee suuresti. Satakunnan museon kokoelmissa olevista n. 1/3 on vailla kuntaa tai kylää tarkempia löytötietoja. Samaten valtaosa Kauhajoen museon ja paikallisten koulujen kokoelmissa olevista esineistä on vaikeasti paikannettavissa.

Vaasan läänin seutukaavaliiton julkaisemissa ja yhteistyössä museoviraston kanssa laatimissa luetteloissa vuosilta 1986 ja 1990 on kunnan alueelta kaikkiaan 8 kiinteää kohdetta, eri puolilla laajaa pitäjää. Näiden paikallistaminen perustuu pääasiassa Ari Siiriäisen peruskartoituksen yhteydessä 1968 tekemiin tarkastuskäynteihin sekä Ville Luhon ja Aarne Kopiston 1950- ja 60-luvulla tekemiin tarkastuksiin. Viimeksi mainituista en ole löytänyt raporttia topografisessa arkistossa. Kohteet ovat yhtä (epäselvä röykkiökohde 4) lukuun ottamatta kivikautisia asuinpaikkoja. Näistä kohde 1 KAUAJÄRVI on sijainniltaan epäselvä, osin vielä inventoinnin jälkeenkin. Lisäksi kohde 6 (PAULAKORPI) aivan Kauhajoen eteläosassa Honkajoen rajalla on vielä tätä raporttia laadittaessa sellainen, että se pitää sisällään useampia erillisiä kivikautisia kohteita/asuinpaikkoja. Viimeksi mainitut liittyvät V. Luhon 1950-luvun alussa tekemiin tarkastuskäynteihin ja koekäynteihin alueella (ks. Luho: Die Suomusjärvikultur, SMYA 66 ja kunnittain järjestetyt sanomalehtiartikkelit topografisen arkiston Kauhajoki-kapselissa).

Inventointityön alkuvaiheessa toukokuussa 1991 oli paikallislehdissä Kauhajoen Kunnallislehdessä ja Suupohjan Seudussa artikkelit inventoinnista, joissa toivottiin asiaan liityen yleisön yhteydenottoa. Kunnan keskuksen tulikin joukko ilmoituksia viime aikoi-

na löytyneistä muinaisesineistä tai muusta arvellusta muinaiseen ihmistoimintaan liittyvästä. Lisäksi tapasin paikallishistoriaa tuntevan eläkkeellä olevat metsäteknikko Voitto Viitalan sekä mv. Armas Yli-Piiparin, jotka selvittivät vanhojen löytötietojen epäselvyyksiä. Myös prof. emer. Paavo Yli-Vakkuriin olin yhteydessä hänen kesäpaikassaan Kauhajoen Perähyypän Yli-Vakkurissa aivan inventoinnin loppuvaiheessa. Luho asui 1950-luvun alussa Kauhajoen ja Honkajoen rajalla kaivaessaan Yli-Vakkurin talossa. Yli-Vakkuri on lupautunut selvittämään Luhon kaivauskohteita paikkakunnalla (ks. kohde 6 PAULAKORPI). Inventoinnin alkuvaiheessa tein tarkastusmatkan Sotkanluomaan kirkonkylän itäpuolelle Suupohjan Seudun toimittajan ja mv. Yli-Äijön kanssa. Suosta oli noussut katkottuja puita, jotka kuitenkin lienevät myöhäiseltä historialliselta ajalta.

Kauhajoen luettelo käsittää kaikkiaan 86 kohdetta, joista 30 on kiinteiksi luonnehdittuja, loput toistaiseksi irtolöytökohteita. Ensiksi mainituista 20 on kivikautisia asuinpaikkoja, 4 kohdetta (11 TÖRMÄ, 16 KETURINMÄKI ja 20 HOSIKANGAS ja 26 ISONIEMI) on luokiteltu mahdollisiksi asuinpaikoiksi ja 2 kvartsilöytöpaikoiksi (kohteet 24 ja 30). Muut ovat mahdollinen röykkiö (4), sekä kaksi mahdollisia pyyntikuoppakohdetta (kohteet 27 ja 28) ja yksi historialliseen aikaan sijoittuva viljelysraunio (29).

Kohteet 31-86 ovat vaihtelevalla tarkkuudella paikannettuja kivikautisia irtolöytökohteita (86 rautakautinen, sijainniltaan epäselvä), joista läheskään kaikkia ei ole olosuhteiden tai ajanpuutteen vuoksi pystytty tarkastamaan. Monet ovat tilan tarkkuudella paikannettuja ja ilmeisesti useampia erillisiä löytöjä sisältäviä kohteita. Paikantamattomat löydöt ovat löytöluettelossa.

Kohteet sijoittuvat pääasiassa maataloustöiden yhteydessä löytyneiden irtolöytöjen mukaisesti nykyisiin jokilaaksoihin. Erityisesti Kauhajoki- ja Kainastonjokilaakso ovat tiheälöytöisiä alueita. Kiinteistä kohteista selvimmät keskittymät ovat keskisessä Kauhajokilaaksossa Hyypässä ja Kainastolla, käytännössä myös Honkajoen vastaisella etelärajalla kohteen 6 alueella. Kauhajoen kirkonkylän alueella on niin ikään useita irtolöytöjä, muttei

toistaiseksi ainoatakaan asuinpaikkaa. Kauhajoen laaksossa ja Paholuoman uoman reunoilla asuinpaikat sijaitsevat korkeilla rantatörmien pelloilla. Samaten Uuronjärven rannan läheisyydestä löytynyt asuinpaikka (14) on useamman metrin korkuisen hiekkakankaan laidassa. Muualla korkeussuhteet ovat tasaisemmat ja asuinpaikat sijoittuvat loivasti viettävälle (pelto)rinteille.

Korkeussuhteiden ja pitkälle myös löytöaineiston perusteella Kauhajoen kivikautinen asutus on pääasissa mesoliittiseen kivikauteen ajoittuvaa. Sijaintikorkeudet Kauhajoen ja Karvianjokeen kuuluvassa Paholuoman laaksossa olevilla asuinpaikoilla ovat edellisessä n. 107,5-120 m mpy. (kohteet 6 ja 25), jälkimmäisessä n. 115-120 m merenpinnasta, ja siten varhais- tai keskimesoliittisia (kohteet 2,3,13,17-20).

Isojoen suuntaan laskevan Uuronluoman varrella absoluuttiset korkeudet ovat vielä edellisiä suuremmat. Iso-Tarkan asuinpaikka (kohde 15, 127,5-130 m mpy.) tosin sijoittuu matalahkoon joenvarteen ja Uuronjärven asuinpaikka (kohde 14, n. 135-137,5 m mpy.) puolestaan lähelle järveä terassimaisen kankaan laidan. Todennäköisimmin näistä ainakin jälkimmäistä voi pitää mesoliittisena, jolloin se ajoittuisi vanhimpaan asutuskerrostumaan alueella.

Vielä korkeammalle sijoittuvat asuinpaikat Kauhajärven (n. 145 m mpy.) ja Nummijärven (n. 160 m mpy.) altaisiin liittyvinä lienevät kuitenkin jo järviasuinpaikkoja. Nämä eivät kuitenkaan liity varauksettonmasti ainakaan nykyisiin rannankorkeuksiin. Kauhajärven osalta (kohde 1) on otettava huomioon tämän vuosisadan alkupuolella tapahtunut järvenlasku, jonka seurauksena järvi oli lähes kuiva. Myös Nummijärven rannoilla (itärannalla) on havaittavissa varhaisempi rantaterassi, johon molemmat alueen puheena olevat kohteet liittyvät (kohteet 23 ja 24), korkeuseroa nykyiseen järvenpintaan n. 2,5-5 m ?).

Kainastonjoen ja Pöntänenjoen suunnassa olevat asuinpaikat sijoittuvat alemmaksi ja ajoittunevat myös nuoremmiksi. Kainastonjoen varressa Teuvan rajan läheisyydessä olevat kohteet (5,7-12) ovat n. 88-95 m merenpinnasta ajoittuen korkeuden perusteella myö-

häismesoliittisiksi (Litorina-maksimivaiheille). Pönttöke-
turinmäki (kohde 16) hieman varhaisemmaksi (107,5- m mpy.) ja Läh-
deskorpi (kohde 30, epämääräinen kvartsilöytöpaikka n. 122,5 m
mpy.) mahdollisesti varhaismesoliittiseen aikaan.

Kauhajoen alimmat asuinpaikat ovat löydettävissä Kyrönjoen uoman
ja Kurikan rajan läheisyydestä (kohteet 21-22, n. 84-87,5-90 m
mpy.) mutta ovat todennäköisimmin liitettävissä vielä myöhäiseen
Suomusjärven kulttuurin vaiheeseen.

Kauhajoelta on lisäksi nuorakeraamiseen vaiheeseen liitettäviä ki-
viesineitä. Pronssikauteen ajoitettavaa esineistöä ei tunneta.
Rautakautiseen kiinteään asutukseen viittaavaa ei ole löydetty.
Rautakauteen ajoittuvat ainoastaan rautainen keihäänkärki (Pohjan-
maan mus. 3546) ja soikea tuluskivi Satakunnan museossa (Sat. mus.
8190). Järvikankaalta ja Rytihaudan läheisyydestä löydetyt kuo-
panteet saattavat olla melko myöhäisiäkin, ehkä historialliselle
ajallekin kuuluvia.

Tätä raporttia kirjoitettaessa eivät kaikki maanomistustiedot ole
selvillä. Kunnan luoteisalueella maanomistusolot ovat hankalat,
koska alueella on suuri joukko Kurikan entisiä ulkopalstoja. Myös
etelämpänä on lähinnä Hyypän kylän alueella Kauhajoen ja Harjan
kyliin ulkopalstoja.

Kirjallisuutta:

- Jungner H. ja Sonninen E. 1989. Radiocarbon dates III. Radiocarbon
Dating laboratory. University of Helsinki. Report n:o 3.
Helsinki.
- Kauhajoen Luonnonkirja 1983. Jyväskylä.
- Luho, Ville 1967. Die Suomusjärvikultur. SMYA 66
- Matiskainen, Heikki 1989. Studies on the Chronology, material Cul-
ture and Subsistence Economy of the Finnish Mesolithic,
10 000-6000 b.p. ISKOS 8.
- Ranta-Knuuttila, Antti 1987. Eräkausi ja asutusvaihe vuoteen 1627.
KAUHAJOEN HISTORIA. Jyväskylä.
- Ruismäki, Liisa 1987. Kauhajoen historia. KAUHAJOEN HISTORIA.
Jyväskylä
- Salomaa, Risto & Matiskainen, Heikki 1983. Rannan siirtyminen ja
arkeologinen kronologia Etelä-Pohjanmaalla. Karhunhammas
7. Turku.
- Siiriäinen, Ari 1987. Kauhajoen esihistoria. KAUHAJOEN HISTORIA.
Jyväskylä.

KIINTEÄT KOHTEET (SUOJELUKOJHTEET)

- 232 1 0001. KAUAJÄRVI
 Hyyppä, Niemenmaa Rn:o 14:149
 kivikautinen asuinpaikka II
 Pk 1234 08 JUONIKYLÄ
 x = 6901 30
 y = 567 74
 z = 145-150 m mpy
 tark. 1950 tai 1952 ?, 1964 tai 1965, inv. 1991
- 232 1 0002. RINTA-KÖNNÖ
 Hyyppä, Rn:o 9:101, 9:203
 kivikautinen asuinpaikka II
 Pk 1234 09 HYYPPÄ
 x=6912 94
 y=1567 74
 z=n. 107,5-115 m mpy
 tark. 1968, inv. 1991
- 232 1 0003. PENTINMÄKI
 Harja, Rn:o 5:82, 5:94, Hyyppä Rn:o 10:114 ?
 kivikautinen asuinpaikka II
 Pk 1234 09 HYYPPÄ
 x=n. 6913 24
 y=n. 1565 31
 z=n. 110
 tark. 1968, inv. 1991
- 000 4. PENTTILÄ
 Kauhajoki, Sotka Rn:o 6:28 ?
 røykkiö kivikkoisella mäellä ? II ?
 Pk 1243 07 KAUAJOKI
 x=6923 85
 y=1563 84 ?
 z=145
 tark. 1968, inv. 1991
- 000 5. KORKIAMÄKI
 Kauhajoki, Korkiamäki Rn:o 1:180, Kalliokokko 5:21, Haapa-
 ranta 1:352
 kivikautinen asuinpaikka I
 Pk 1243 04 KAINASTO
 x=6927 07-52
 y=1555 43-67
 z=n. 90-92,5 m mpy.
 tark. 1968, inv. 1991
- 000 6. PAULAKORPI (/VIERTOLA, KESKI-VAKKURI)
 Hyyppä, Paulakorpi Rn:o 17:22 ?
 kivikautinen asuinpaikka II
 Pk 1233 09 LAUHALA

x=6889 23-36
 y=1565 75-89
 z=115-120 m mpy
 tutk. 1951, tark. 1968, inv. 1991

7. KOIVUMÄKI

Harja, Koivumäki Rn:o ?, Siltanen Rn:o 1:112, Peräpelto Rn:o
 1:169, Aronkylä ? Rn:o 6:707 ?
 kivikautinen asuinpaikka II
 Pk 1243 05 HANGASKYLÄ
 x = 6933 44-52
 y = 1552 98- 1553 04
 z = 92,5-95 m mpy
 tark. 1968, inv. 1991

8. PEURA

Mieto, Peura Rn:o 15:72 ?, Peurala Rn:o 15:73, Hirvi Rn:o
 6:78, Koivisto ? Rn:o ?
 kivikautinen asuinpaikka II
 Pk 1243 05 HANGASKYLÄ
 x=6932 48-58-
 y=1553 -30-35
 z=94-96 m mpy
 tark. 1968, inv. 1991

9. LÄHDES

Kokkola, Lähdes Rn:o 5:11, Kivi Rn:o 5:10
 kivikautinen asuinpaikka II
 Peruskartta: 1243 04 KAINASTO
 x=6926 94
 y=1555 94
 z=90 m mpy
 inv. 1991

10. PERÄLÄ

Kurikka ? Perälä Rn:o 7:64, 7:65
 kivikautinen asuinpaikka II
 Peruskartta: 1243 05 HANGASKYLÄ
 x=6932 20-27
 y=1553 37-41
 z=95-97,5 m mpy
 inv. 1991

11. TÖRMÄ

Koivisto, Törmä Rn:o 5:130
 kivikautinen mahdoll. asuinpaikka II ?
 Peruskartta: 1243 05 HANGASKYLÄ
 x=6931 98- 6932 05
 y=1553 62-65
 z=95 m mpy
 inv. 1991

12. OLLILA
 Kauhajoki, Ollila Rn:o 1:563, 1:631
 kivikautinen asuinpaikka ? II
 Peruskartta 1243 04 KAINASTO
 x=6929 07-18
 y=1552 62-65
 z=92,5-95 m mpy
 inv. 1991
13. KÄNÄNTÖYRÄ (MÄNTYLÄNLAMMI)
 Hyyppä Rn:o 6:237 Harju,:239 Ylisalo,:139 Ylänkö, 5:193 Rin-
 ne? 6:141 Kuusiranta, Kauhajoki Rn:o 5:604 Hakanen II
 kivikautinen asuinpaikka I ? II
 Peruskartta 1234 09 HYYPPÄ
 x=6916 89-6917 05
 y=1564 92-1565 20
 z=107,5-115 m mpy
 inv. 1991
14. UURONJÄRVI
 Aro, Tarkka, Järviharju Rn:o 3:24, Vartio 3:231
 kivikautinen asuinpaikka II
 Peruskartta 1234 05 UURO
 x = 6908 60-97
 y = 1554 59-72
 z = 135-137,5 m mpy
 inv. 1991
15. ISO-TARKKA
 Kauhajoki, Tarkka, Iso-Tarkka Rn:o 12:39,
 kivikautinen asuinpaikka II
 Peruskartta 1234 05 UURO
 x = 6906 47
 y = 1555 19
 z = 127,5-130 m mpy
 inv. 1991
16. KETURINMÄKI
 Päntäne, Keto Rn:o 8:101, Viinämäki Rn:o 8:185
 kivikautinen mahdoll. asuinpaikka II
 Pk 1234 06 PÄNTÄNE
 a) x=6917 37 b) x=6917 18
 y=1552 94 y=1552 83
 z=107,5 m mpy z=107,5-110 m mpy
 inv. 1991
17. YLI-PIIPARI RIIHIMÄKI
 Hyyppä, Yli-Piipari Rn:o 4:93, Ala-Piipari Rn:o 4:81
 kivikautinen asuinpaikka II
 Pk 1234 09 HYYPPÄ
 x=6918 27-36
 y=1564 71-80
 z=112,5-117,5 m mpy

inv. 1991

18. KÄPYNEVA

Hyyppä, Ylilahti Rn:o 6:154, Korpela Rn:o 6:180
kivikautinen asuinpaikka II
Pk 1234 09 HYYPPÄ
x=6915 58
y=1564 75
z=105-107,5 m mpy
inv. 1991

19. MANNILA N

Hyyppä, Aropelto Rn:o 6:257, Aro Rn:o 6:258 ja 6:260?
kivikautinen asuinpaikka II
Pk 1234 09 HYYPPÄ
x=6916 07-26
y=1565 35-49
z=110-115 m mpy
inv. 1991

20. HOSIKANGAS

Hyyppä, Hautaniemi Rn:o 6:81, Jokisalo Rn:o 6:108, Taimela
Rn:o 6:254
kivikautinen mahdoll. asuinpaikka /kuopanne II-III
Pk 1234 09 HYYPPÄ
x=6916 63-69
y=1565 24-29
z=115-120 m mpy
inv. 1991

21. TOIVAKKA

Harja, Toivakka Rn:o 2:15
kivikautinen asuinpaikka II
Pk 1243 08 LOHILUOMA
x=6934 94- 6935 02
y=1567 10-21
z=87,5-90 m mpy
inv. 1991

22. KESKI-HARJA

Harja, Keskiharja Rn:o 1:373, Rinnemaa Rn:o 1:299
kivikautinen asuinpaikka II
Pk 1243 08 LOHILUOMA
x=6936 00
y=1566 76
z=n. 84 m mpy
inv. 1991

23. NUMMENNIEMI

Nummijärvi, Rauhanummi Rn:o 7:71, ? Rn:o 7:245, ? Rn:o 7:246
kivikautinen asuinpaikka II-III
Pk 1234 12 NUMMIJÄRVI

x=6911 10-15
 y=1574 60
 z=162,5-165 m mpy
 inv. 1991

24. NUMMIJÄRVI URHEILUKENTTÄ

Nummijärvi, Mäntyharju Rn:o 2:9
 kvartsilöytöpaikka
 Pk 1234 11 KAUHANEVA
 x=6908 63
 y=1574 70
 z=165 m mpy
 inv. 1991

25. JOKINIEMI

Hyyppä, Jokiniemi Rn:o 17:47
 kivikautinen asuinpaikka II
 Pk 1234 07 LAUHANVUORI
 x=6890 42
 y=1566 03
 z=120 m mpy
 inv. 1991

26. ISONIEMI

Aro, Isoniemi Rn:o 6:657, Rn:o 6:513
 kvartsilöytöpaikka
 Pk 1243 07 KAHAJOKI
 a) x=6927 36-40 b) x=6927 31
 y=1565 36-39 y=1565 60
 z=95-97,5m mpy z=102,5 m mpy
 inv. 1991

27. JÄRVIKANGAS

Hyyppä, Niemenmaa Rn:o 14:149
 kuopanne (pyyntikuoppa?) ja tervahauta II
 Pk 1234 08 JUONIKYLÄ
 x=6900 67
 y=1567 61
 z=145 m mpy
 inv. 1991

28. RYTIHAUTA

Harja, Lellunkeidas II Rn:o 8:247, (Päntäne, Metsänperä Rn:o 11:144)
 kuopanteita, tervahautoja, hist. ajan rakennuksenpohja II
 Pk 1234 05 UURO
 a) x=6905 08 b) x=6904 68-72
 y=1550 30-32 y=1550 51-54
 z=132,5m mpy z=132,5 m mpy
 inv. 1991

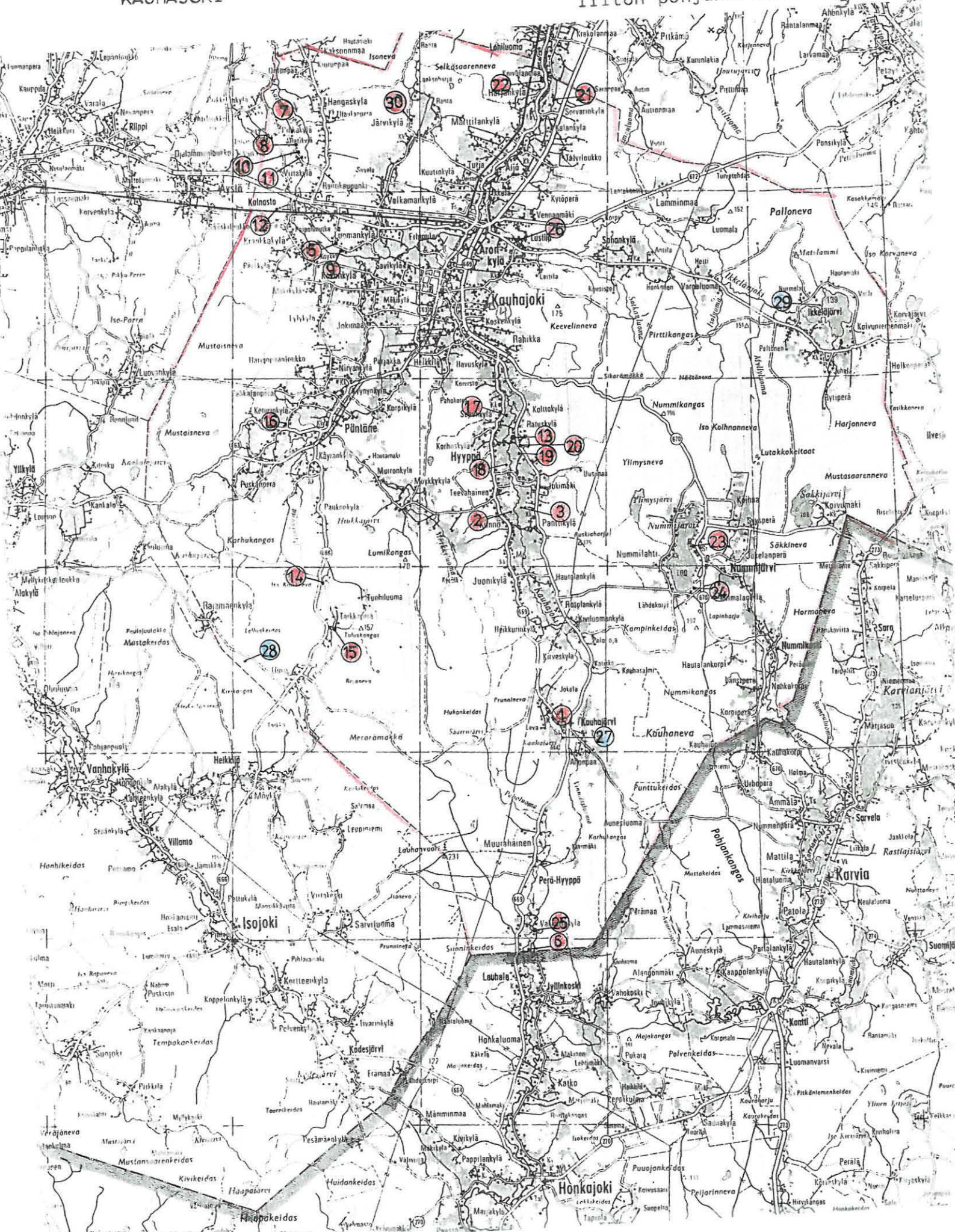
29. IKKELÄJÄRVI MAJANNENÄ

Kauhajoki, Rn:o 12:104
viljelysraunioita/kivikautinen irtolöytöpaikka
Pk 2221 01 IKKELÄJÄRVI
x=6923 84
y=2426 24
z=145 m mpy
inv. 1991

30. LÄHDESKORPI
Harja, Lähdeskorpi Rn:o 6:87
kvartsilöytöpaikka
Pk 1243 05 HANGASKYLÄ
x=6934 11
y=1559 44
z=122,5 m mpy
inv. 1991

KARTTA KIINTEISTÄ KOHTEISTA KAUHAJOKI

● kivikautiset kohteet
● myöhemmät ? kohteet
ote Varsan läänin seutukaava-
liiton pohjakartasta 1:200000



LUETTLO KOHTEISTA

1. KAUAJÄRVI	kivikautinen asuinpaikka
2. RINTA-KÖNNÖ	kivikautinen asuinpaikka
3. PENTINMÄKI	kivikautinen asuinpaikka
4. PENTTILÄ	röykkiö ?
5. KORKIAMÄKI	kivikautinen asuinpaikka
6. PAULAKORPI	kivikautinen asuinpaikka
7. KOIVUMÄKI	kivikautinen asuinpaikka
8. PEURA	kivikautinen asuinpaikka
9. LÄHDES	kivikautinen asuinpaikka
10. PERÄLÄ	kivikautinen asuinpaikka
11. TÖRMÄ	kivikaut. mahd. asuinpaikka
12. OLLILA	kivikautinen asuinpaikka
13. KÄNÄNTÖYRÄ (MÄNTYLÄNLAMMI)	kivikautinen asuinpaikka
14. UURONJÄRVI	kivikautinen asuinpaikka
15. ISO-TARKKA	kivikautinen asuinpaikka
16. KETURINMÄKI	kivikaut. mahd. asuinpaikka
17. YLI-PIIPARI RIIHIMÄKI	kivikautinen asuinpaikka
18. KÄPYNEVA	kivikautinen asuinpaikka
19. MANNILA N	kivikautinen asuinpaikka
20. HOSIKANGAS	kivikaut. mahd. asuinpaikka / kuopanne
21. TOIVAKKA	kivikautinen asuinpaikka
22. KESKI-HARJA	kivikautinen asuinpaikka
23. NUMMENNIEMI	kivikautinen asuinpaikka
24. NUMMIJÄRVI URHEILUKENTTÄ	kvartsilöytöpaikka
25. JOKINIEMI	kivikautinen asuinpaikka
26. ISONIEMI	kivikautinen mahd. asuinpaikka
27. JÄRVIKANGAS	kuopanne (pyyntikuoppa?) /ter- vahauta
28. RYTIHAUTA	kuopanteita, tervahautoja, hist. ajan rakennuksenpohja
29. IKKELÄJÄRVI MAJANNENÄ	viljelysraunioita/kivikautinen irtolöytö
30. LÄHDESKORPI	kvartsilöytöpaikka
31. ETU-TARKKA	kivikautinen irtolöytöpaikka
32. LUOMA-NIRVA	kivikautinen irtolöytöpaikka
33. KYINY	kivikautinen irtolöytöpaikka
34. MUSTAISLUOMA	kivikautinen irtolöytöpaikka
35. KAARLELA	kivikautinen irtolöytöpaikka
36. ALASEPPÄNEN	kivikautinen irtolöytöpaikka
37. LATVA-KORHONEN	kivikautinen irtolöytöpaikka
38. RAHKOLA	kivikautinen irtolöytö
39. LUOPAKKA	kivikautinen irtolöytöpaikka
40. KÖNNÖ OJANPERÄ	kivikautinen irtolöytöpaikka
41. KÖNNÖ RANTALAHTI	kivikautinen irtolöytöpaikka
42. EDOM	kivikautinen irtolöytöpaikka
43. JUONI	kivikautinen irtolöytöpaikka
44. HAUTALANMÄKI	kivikautinen irtolöytöpaikka
45. PANTTI	kivikautisia irtolöytöpaikkoja
46. MARJANIEMI	kivikautinen irtolöytöpaikka
47. RAUSKA	kivikautinen irtolöytöpaikka
48. HIETAKANGAS VINNIÄISKOSKI	kivikautinen irtolöytöpaikka
49. LEPPÄLÄ HAKALA	kivikautinen irtolöytöpaikka
50. RAUHALUOMA	kivikautinen irtolöytöpaikka
51. HOSIKANGAS E	kivikautinen irtolöytöpaikka
52. LUOMA-PUKKILA	kivikautinen irtolöytöpaikka

53. JOKIMÄEN KOULU	kivikautinen irtolöytöpaikka
54. LÄHDERANTA ISO-OJA	kivikautinen irtolöytöpaikka
55. TEEVAHAINEN TERVAJÄRVI	kivikautinen irtolöytöpaikka
56. ALA-PANULA	kivikautinen irtolöytöpaikka
57. ARO PAPPILA	kivikautinen irtolöytöpaikka
58. YLÄ-LAURILA	kivikautinen irtolöytö
59. RINTA-PUKKILA	kivikautinen irtolöytö
60. KOSKI-HAVUNEN	kivikautinen irtolöytöpaikka
61. YLIKNUUTTILA	kivikautinen irtolöytöpaikka
62. FILPPULA	kivikautinen irtolöytö
63. LATVA-KOSKI	kivikautinen irtolöytö
64. KOKKO	kivikautinen irtolöytö
65. KNUUTTILA	kivikautinen irtolöytöpaikka
66. JÄRVENPÄÄ (KOHLU)	kivikautinen irtolöytöpaikka
67. UITONMÄKI	kivikautinen irtolöytöpaikka
68. LATVA-KALA	kivikautinen irtolöytöpaikka
69. LYLYKYLÄ KYRÖNKORPI	kivikautinen irtolöytöpaikka
70. KOKONKYLÄ HAKALA	kivikautinen irtolöytöpaikka
71. TAKKULA	kivikautinen irtolöytö
72. LUOMALA	kivikautinen irtolöytö
73. HAKALA	kivikautinen irtolöytö
74. TURJA	kivikautinen irtolöytöpaikka
75. KRANKKAKYLÄ TÖRMÄ	kivikautinen irtolöytöpaikka
76. IKKELÄJÄRVI	kivikautinen irtolöytöpaikka
77. KOIVUNIEMI	kivikautinen irtolöytöpaikka
78. KALLIOMÄKI	kivikautinen irtolöytöpaikka
79. FRANTTILA	kivikautinen irtolöytöpaikka
80. NUMMIKANGAS	kivikautinen irtolöytö
81. VÖYRINKANGAS	kivikautinen irtolöytö
82. LAPINHARJU	kivikautinen irtolöytö
83. RUOSTETLUOMA	kivikautinen irtolöytö
84. NUMMIJOKI	kivikautinen irtolöytö
85. NUMMIKOSKI KYTÖLÄ	kivikautinen irtolöytö
86. YRJÄNÄINEN	rautakautinen irtolöytö

LÖYTÖLUETTELO

	kohde	n:o
KM 864 (pieni kourutalтта)	Koski - Havunen	60
KM 865:1 (vasarakirves)	Yliknuuttila, Krankkala	61
KM 866 (soikea tuluskivi t. hioin)	Yrjänäinen	86
KM 867 (tasataltta)	Kyyny Näsiänmäki	33
KM 868 (pieni tasataltta)	?	?
KM 869 (kourutalтта)	Latva-Kala	68
KM 870 (kourutalтта)	Toivakka	21
KM 871 (kourutalтта)	Toivakka	21
KM 872 (reikäase)	Nummikangas	80
KM 1214 (kourutalтта)	Knuuttila	65
KM 2319:947 (tasataltta)	Keski-Harja	22
KM 2319:948 (kaavinkivi)	Keski-Harja	22
KM 2319:949 (kaavinkivi)	(Harja, Kohlu)	-
KM 2319:959 (6-sivuinen kiviesine)	Filppula	62
KM 2321:991 (kourutalтта)	Latva-Koski	63
KM 2321:992 (tasataltta)	Kokko	64
KM 2321:993 (tasataltta)	Takkula	71
KM 2321:994 (kourutalтта)	Järvenpää, Kohlu,	66
KM 2321:995 (kourutalтта)	Luomala	72
KM 2321:996 (tasataltta)	Hakala	73
KM 2321:997 (kourutalтта)	Luomala	72
KM 3183:1 (reikäkivi)	Kauhajoki	?
KM 3889:1 (kourutalтта)	Ala-Seppänen	36
KM 3889:2 (tasataltta)	Uuro ?	14
KM 3889:3 (pieni tasataltta)	Rahkola, Hautamäki	38
KM 3889:4 (liuskekeihäänkärki)	Luopakka	39
KM 3889:5 (kourutalтта)	Könnö, Ojanperä	40
KM 3889:6 (tasataltta)	Edom	42
KM 3889:7 (kourutalтта)	Edom	42
KM 3889:8 (kapea kourutalтта)	Lähteranta, Iso-Oja	54
KM 3889:9 (kourutalтта)	Juoni	43
KM 6546:1-2 (tasataltta ja oikok.)	Vöyrinkangas	81
KM 9342 (veneenmuot. vasarakirves)	Kaarlela	35
KM 9713:1-10 (talttoja ja kirveitä (ym. kiviesineitä)	Korkiamäki	5
KM 10132 (pieni tasataltta)	Perähyyppä, Harjunpää	(6)
KM 10190:1-4 (poikkikirves, kvartseja, pala. savea, hiiltä)	Isoniemi	26
KM 11833 (kourutalтта)	Hautalanmäki	44
KM 11849 (keihäänkärki)	Ranta-Pantti	45
KM 11850:1-2 (soikeita reikäkiviä)	Rauhaluoma, Sorvari	50
KM 11851:1-6 (reikäaseita ja keihäänkärkiä)	Pentinmäki	3
KM 11853 (pohjalainen kirves)	Ollila	12
KM 12440:1-2 (talttoja)	Hosikangas E	51
KM 12440:3 (keihäänkärki)	Mannila N	19
KM 12441 (venekirveen katk.)	Rinta-Könnö	2
KM 12464 (reikäkivi)	Etu-Tarkka	31
KM 12465 (reikäkiven teelmä)	Iso-Tarkka	15
KM 12685:1-13 (talttoja ym.)	Peura	8
KM 12912:1-60 (kvartseja ym.)	Paulakorpi	6
KM 12913:1 (liuskeiskos)	Perähyyppä, Harjunpää	
KM 12913:2 (pii-iskos)	Lintulahti	(6)
KM 12913:3 (tasataltta)	Viertola	(6)

KM 12913:4-25 (kvartseja, hioimen katk. kivilaji-iskoksia)	Perähyökkö	(6)
KM 13124:1-46 (kvartseja, -esin.)	Paulakorpi	6
KM 13125:1-3 (kvartseja ja palanut luunpala)	Kauhajärvi	1
KM 13126:1-3 (kivilaji-iskos ja kvartseja)	Keski-Vakkuri	(6)
KM 13644:1-5 (kvartseja ja kvart- siitia)	Paulakorpi	6
KM 14403 (kivikirves)	Mustaisluoma	34
KM 14497:1-4 (reikäkiviä, hioin ja kvartsi-iskoksia)	Vakkuri t. Paulakorpi	(6)
KM 14783:1-23 (kvartseja)	Paulakorpi	6
KM 15179:1 (kourutaltoa)	Ikkeläjärvi Majannenä	29
KM 15745:1-16 (kvartseja, kouru- taltoa)	Paulakorpi ?	(6)
KM 16416:1-12 (kourutaltoa, nuolen- kärjen katk. kvartseja)	Koivumäki	7
KM 16557:1-3 (liuske- ja kvartsi- iskoksia, palanutta luuta)	Kauhajärvi	1
KM 17196:1-4 (hioin, kivies. katk. kivi- ja kvartsi-iskoksia)	Peura	8
KM 17197:1-2 (poikkikirves ja kou- rutaltoa katkelma)	Luoma-Nirva	32
KM 17198:1-3 (kaksois- ja tasatal- ta, kvartsi-iskoksia)	Korkiamäki	5
KM 17199:1-3 (tasataltoa, kivies. katk. kvartsi-iskoksia)	Korkiamäki ?	5 ?
KM 17200 (kourutaltoa)	? <i>Luoma-Nirva</i>	?
KM 17827:1-4 (poikkikirves, tasa- taltoja, kvartseja)	Korkiamäki	5
KM 17828:1-3 (porfyri-iskos, kvartseja)	Pentinmäki	3
KM 18132 (liuskekärjen katk.)	Yli-Piipari Riihimäki	17
KM 26333:1-7 (kiviesineitä, kvart- seja)	Pentinmäki Päivärinta	3
KM 26334 (taltoa)	Uitonmäki	67
KM 26335:1-4 (tasataltoa, kvartseja)	Korkiamäki (SE)	5
KM 26336:1-4) (liuske-esin. katk. kivilaji-iskos, kvartseja)	Korkiamäki	5
KM 26337:1-4 (liuskeiskos, kvart- seja)	Lähdes	9
KM 26338:1-15 (tasataltoa, liuske- es. katk. kvartseja)	Känäntöyrä	13
KM 26339:1-3 (kivies. teelmä, kvartseja)	Hosikangas	20
KM 26340:1-9 (liuskeiskos, kvartse- ja, palaneita luunpaloja)	Mannila N	19
KM 26341:1-4 (kvartseja, palaneita luunpaloja)	Yli-Piipari Riihimäki	17
KM 26342 (kvartsi-iskoksia)	Käpyneva	18
KM 26343 (reikäkivi)	Etu-Tarkka	31
KM 26344:1-4 (kvartseja)	Iso-tarkka	15
KM 26345:1-9 (kvartseja, palaneita luunpaloja)	Uuronjärvi	14
KM 26346:1-4 (kvartseja)	Keturinmäki	16
KM 26347 (reikäkiven puolikas)	Viertola	(6)

KM 26348:1-5 (liuske-esineen teelmä, kvartseja, palanut luu)	Paulakorpi	6
KM 26349:1-3 (kvartseja)	Jokiniemi	25
KM 26350:1-2 (kvartseja)	Ollila	12
KM 26351:1-3 (kvartseja)	Perälä	10
KM 26352:1-3 (kvartseja)	Törmä	11
KM 26353:1-2 (kvartseja)	Peura	8
KM 26354:1-3 (kvartseja)	Isoniemi	26
KM 26355:1-7 (kvartseja)	Toivakka	21
KM 26356:1-4 (kvartseja)	Keski-Harja	22
KM 26357:1-4 (kvartseja, palanutta luuta)	Nummenniemi	23
KM 26358 (kvartsi-iskos)	Nummijärvi urheilukenttä	24
KM 27030 (kvartsi-iskos)	Lähdeskorpi	30
HM ? (kouru- ja tasataltta, 2 kir- vestä)	Rinta-Könnö	2
HM 1292:38:4 (kivinuujan teelmä)	Rinta-Könnö	2
HM 1356:9 (taltta)	Kalliomäki	78
HM 1356:14 (tasataltta)	Latva-Korhonen	37
PM ? (nelisivuinen oikokirves)	Kauhajoki	?
PM 3546 (rautainen keih.-kärki)	Kauhajoki	?
SM 3728a (reikäkivi)	Könnö Rantalahti	41
SM 7691 (reikäase)	Marjaniemi	46
SM 7692 (iso poikkikirves)	Rauska	47
SM 7693 (poikkikirves)	Kauhajoki, Hyyppä	?
SM 7694 (kaksoistaltta)	Hietakangas Vinniäiskoski	48
SM 7695 ("reiänkovasin")	Kauhajärvi	1 ?
SM 7696 (tasataltta)	Paulakorpi Alatalo	(6)
SM 7697 (tasataltta)	Leppälä Hakala	49
SM 7698 (tasataltta)	Leppälä (Leppäkoski)	49
SM 7712 (reikäkivi)	Kauhajoki	?
SM 7713 (reikäkivi)	Kauhajoki	?
SM 8024 (kourutaltta)	Turja	74
SM 8025 (kourutaltta)	Turja (Latva-Turja,Uitto)	74
SM 8026 (tasataltta)	Aro Lustimäki	?
SM 8096 (tasataltta)	Kauhajoki	?
SM 8095 (kourutaltta)	Kauhajoki	?
SM 8185 (kourutaltta)	Pantti	45
SM 8187 (tasataltta)	Franttila (Korkeamäki)	79
SM 8188 (tuura)	Nummijärvi Lapinharju	82
SM 8189 (tasataltta)	Kalliomäki	78
SM 8190 (soikea tuluskivi)	Kauhajoki	?
SM 8192 (tasataltta)	Yli-Knuuttila	61
SM 8193 (poikkikirves)	Ala-Panula	56
SM 8195 (tuura)	Ikkeläjärvi Koivuniemi	77
SM 8197 (kourutaltta)	Ruostetluoma	83
SM 8205 (tasataltta)	Nummijärvi	23
SM 8206 (kourutaltta)	Nummijärvi	23
SM 8207 (tasataltta)	Nummi Peltomaa ?	23
SM 8214 (kourutaltta)	Aro Pappila	57
SM 8215 (tasataltta)	Ohmerojärvi Santala	72
SM 8216 (kourutaltta)	Ylä-Laurila	58
SM 8219 (tasataltta)	Kauhajoki	?
SM 8221 (keihäänkärki)	Nummikangas	80
SM 8222 (reikäkivi)	Päntäne	?

SM 8227 (kiviaseen jäännös)	Kauhajoki	?
SM 8228 (reikäkivi)	Kauhajoki	?
SM 8238 (kourutaltta)	Latva-Kala	68
SM 8905 (reikäkivi)	Kauhajoki	?
SM 8906 (iso reikäkivi)	Kauhajoki	?
SM 8907 (reikäkivi)	Kauhajoki	?
SM 9578 (pohjalainen kirves)	Rinta-Pukkila	59
SM 9579 (tasataltta)	Kauhajoki	?
Kauhajoen mus. 414 (vasarakirves)	Lylykylä Kyrönkorpi	69
Kauhajoen mus. (4-siv. kourutaltta)	Kokonkylä Hakala	70
Kauhajoen mus. (pienoiskourutaltta)	Rinta-Könnö	2
Kauhajoen mus. (kourutaltta)	Nummikoski Kytölä	85
Kauhajoen mus. (oikokirves)	Luoma-Pukkila	52
Kauhajoen mus. (reikäkiven teelmä)	Ikkeläjärvi	76
Kauhajoen mus. (iso reikäkivi)	Hyyppä ?	?
Kauhajoen mus. (poikkikirves)	Kauhajoki Hyyppä ?	?
Kauhajoen mus. (lattea reikäkivi)	Hyyppä ?	?
Kauhajoen mus. (poikkikirves)	Krankkakylä Törmä	75
Jokimäen koulu (4-siv. oikokirves)	Jokimäen koulu	53
Jokimäen koulu (reikäkivi)	Pantti	45
Jokimäen koulu (riipushioin ?)	Teevahainen, Tarvajärvi	55
Perähyypän koulu (pallonuija)	Perähyypä ?	?
Perähyypän koulu (reikäkiven puol.)	Perähyypä ?	?
Pihkakylän koulu (tasataltta)	Kauhajoki	?
Pihkakylän koulu (tasataltta)	Kauhajoki	?
Pihkakylän koulu (reikäkivi)	Kauhajoki	?
Pihkakylän koulu (kourutaltta)	Kauhajoki	?
Pihkakylän koulu (kourutaltta)	Kauhajoki	?
Moision koulu, Uskela (reikäkivi)	Paulakorpi	6

KAUHAJOKI 1 KAUHAJÄRVI

Kivikautinen asuinpaikka

lk. II

Kylä: Hyyppä

Tila: Rn:o 14:149 Niemenmaa, om. Heikki ja Irma Kangasniemi,
os. Kauhajärventie 845, 61960 KYRÖNLATVA

Pk 1234 08 JUONIKYLÄ

Koordinaatit: x = 6901 30, y = 567 74, z = 145-150

Löydöt: -

Aikaisemmat löydöt: KM 13125:1-3 (kvartseja ja palanut luunpala),
KM 16557:1-3 (kivilaji-iskoksia, kvartseja ja palaneita luunpalo-
ja), mahdollisesti myös Sat. mus. 7695 (riipushioin?)

Viite:

Tutkimukset: V. Luho 1952 ?, 1964 (tark. ei kert.), inv. 1991

Vesistö: Kyrönjoki (Kauhajoki, Kauhajärvi)

Sijainti: Kauhajoen kirkolta linnuntietä n. 24 km SSE, Hyyppän kylän Kauhajärven kyläosassa, Kauhajärven koillisrannan koillispuolella.

Kuvaus: Vaasan läänin seutukaavaliiton luettelossa mainittujen koordinaattien mukaan asuinpaikka sijaitsisi Kauhajärven seurantalons luoteispuolella pellolla ja metsikön reunassa. Tämän hiekkaperäisen paikan tarkastuksessa 21. 5. ei havaittu mitään muinaisjäännökseen viittaavia löytöjä. Pelto oli kynnöksellä ja sen vieressä pieni hiekanottokuoppa. Ville Luho on käynyt mahdollisesti tällä paikalla 1950-luvulla ja 1964. Kauhajärven (Niemenmaan) vanha isäntä muisti ilmeisesti Luhon käynnin ja koepistot, ilmeisesti suunnilleen juuri mainitulla alueella talon itäpuolella. Talojen ympärillä olleissa pienissä viljelykynnöksissä ei ollut muinaisjäännökseen viittaavaa havaittavissa. Paikka on kuitenkin sinänsä sopiva kivikautiseksi asuinpaikaksi tasaisen kankaan reunassa, nykyisestä vedenpinnasta kuitenkin runsas 100 m. Kauhajärvi (n. 144 m mpy.) on ollut välillä lähes täysin kuivana (kuivatettu). Mahdollisesti Satakunnan museossa säilytettävä ripushioin on samoilta alueilta löytynyt. Esineen on löytänyt Herman Vanhakartano Kauhajärven rannalta 1908 n. 20 m järven rannasta.

Samalta kankaalta ja tilalta Kauhajärven itärannalta, n. 650 m etelään, löytyi inventoinnissa mahdollinen pyyntikuoppa (kohde 28 JÄRVIKANGAS).

Kartta s. 23

Kuva f 88070

Diaposit.



ote peruskartasta 1234 08 JUONIKYLÄ

KAUHAJOKI 2 RINTA-KÖNNÖ

Kivikautinen asuinpaikka

lk. II

Kylä: Hyyppä

Tila: Rn:o 9:101 om. Reino Rinta-Könnön pk. os. 61940 HYYPPÄ,
9:203, om. Erkki Ala-Ikkela, os. 61940 HYYPPÄ ?

Pk 1234 09 HYYPPÄ

Koordinaatit: x=6912 85-94, y=564 98- 565 04, z=n. 110-115
(arvioitu sijainti)

Löydöt: -

Aikaisemmat löydöt: KM 12441 (venekirveen katkelma), Hämeen mus.
n:ot ? (2 kivikirvestä ja kourutaltoa), Kauhajoen museo
(pienikokoinen korutaltoa); *HAM 1892:30-4 (Kauhajoen
+ taltoa)*

Viite: Ilkka-lehti 25.5.1950, Kauppalehti 29.6. 1959

Tutkimukset: V. Luho 1950 (ei kert.), A. Siiriäinen 1968
(tark. kert. 1970), inv. 1991

Vesistö: Kyrönjoki (Kauhajoki)

Sijainti: Kauhajoen kirkolta n. 16,2 km SSE Hyyppän kylän Könnön
kyläosassa, Kauhajoen uoman länsirannalla

Kuvaus: Ilkan sanomalehtiartikkelin mukaan Ville Luho on tarkas-
tanut ja todennut asuinpaikan v. 1950 ja löytänyt mahdollisesti
kvartseja. Ari Siiriäinen on käynyt paikalla 2.7. 1968, jolloin
alue oli viljalla ja tarkemmat havainnot jäivät tekemättä. Tapa-
sin 9.5. 1991 Reino Rinta-Könnön pojan Reijo Rinta-Könnön, joka
asuu nykyään Panttikylän puolella Kauhajoen itäpuolella (ei kui-
tenkaan ollut oppaana löytöpaikalla). Hänen mukaansa myös Kauha-
joen museossa säilytettävä pienikokoinen kourutaltoa on alueelta,
hänen itsensä löytämä n. 1950-55 (viittaus tähän ilm. Kauppaleh-
dessä 1959). Reijo R-K. muisti ilmeisesti Ville Luhon käynnin
paikalla v. 1950. Venekirveen katkelma on löytötietojen mukaan n.
70 m joen länsipuolelta, ilmeisestikin asuinpaikkaa alempana.

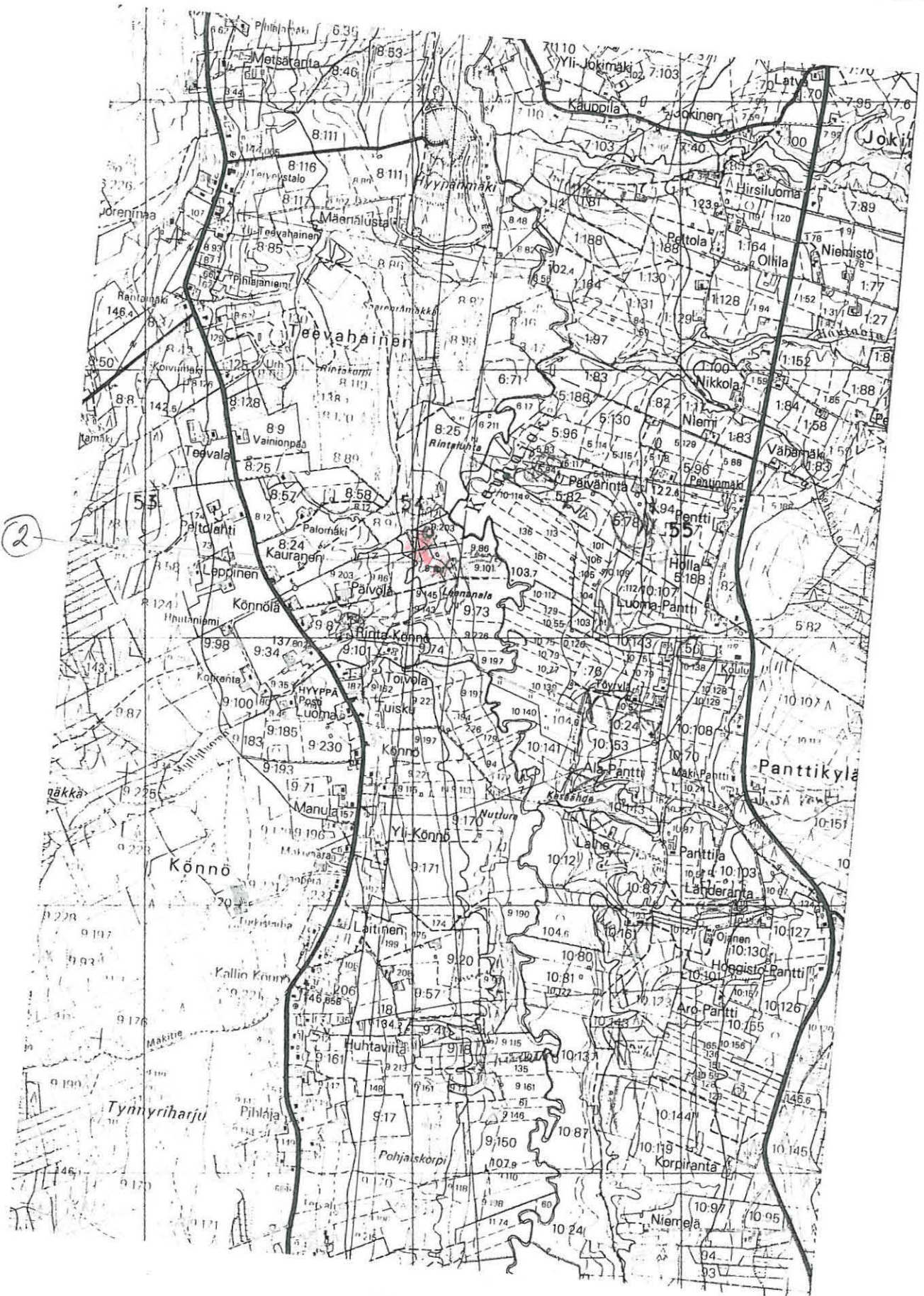
Asuinpaikka sijaitsee Siiriäisen mukaan 150-200 m joenuoman länsi-
puolella, jyrkän rinteiden yläpuolella, pellolla metsänreunassa

(Rn:o 9:203). Mahdollisesti pieni kourutaltoa on tästä n. 100-150 m kaakkoon pellostä. Kuitenkin Hämeen museossa säilytettävät kaksi kivikirvestä ja kourutaltoa on löytänyt Raino Rinta-Könnö n. 50 m joesta, ilmeisesti Uusimaa-nimistä peltolohkoa raivatessaan vv.1928-30. Nämä alueet olivat nurmella keväällä 1991. Luiskilla "yläterasseilla" tarkastetuilla hiekka- ja hietapelloilla Siiriäisen ilmoittaman asuinpaikan eteläpuolella ei havaittu mitään muinaisjäännökseen viittaavaa toukokuussa 1991. Sen sijaan havaitsin yhden kvartsin, jota en ottanut talteen, melko jyrkässä rinteessä, mahdollisesti Reijo Rinta-Könnön tarkoittaman taltan löytöpaikan ala- (itä-)puolella (Rn:o 9:101).

kartta s. 26
kuva f 88077
diaposit.

2 RINTA-KÖNNÖ

232 10002



ote peruskartasta 1234 09 HYYPPÄ

KAUHAJOKI 3 PENTINMÄKI

Kivikautinen asuinpaikka

lk. II

Kylä: Harja, Hyyppä ?

Tila: Pentinmäki Rn:o 5:82, om. Aleksi Pentinmäki, 61940 HYYPPÄ, Päivärinta Rn:o 5:78, om. Olavi Ranta-Pantti, os. Männikkökoti 61800 KAUHAJOKI, Hyyppän kylä Rn:o 10:114 ?

Pk 1234 09 HYYPPÄ

Koordinaatit: x=6913 16, y=565 54, z=105-110-

Löydöt: KM 26333:1-7 (reikäkivi, talttoja, kivikirves ja -esineiden katk. kvartseja)

Aikaisemmat löydöt: KM 11851:1-6 (kirves, 2 keihäänkärkeä, 3 reikäkiveä), KM 17828 (kvartseja, porfyryri-iskos)

Viite: Ilkka-lehden artikkeli 25.5. 1950

Tutkimukset: V. Luho 1950 (tark. ei kert.), A. Siiriäinen 1968 (tark. kert. 1970), inv. 1991

Vesistö: Kyrönjoki (Kauhajoki)

Sijainti: Kauhajoen kirkolta linnuntietä n. 16 km SSE, Harjan kylän ulkopalstan ja Hyyppän kylän rajalla Kauhajoen uoman itärannalla n. 100-200- m joesta

Kuvaus: Ari Siiriäinen on tarkastanut paikan 2.7. 1968 havaiten kvartsi-iskoksia peltokohouman lounaisrinteellä, alueella jolta 1930-luvulla on löytynyt kiviesineitä. V. Luho kävi Ilkka-lehden artikkelin mukaan paikalla v. 1950. Inventoinnin yhteydessä oli maanomistaja Aleksi Pentinmäki oppaana paikalla toukokuussa 1991. Maat olivat suurimmaksi osaksi nurmella, joten tarkempien havaintojen teko jäi tekemättä.

A. Pentinmäen välittämänä sain Yrjö Ranta-Pantin 1960- 1970-luvulla löytämiä kivikautisia esineitä ym. nykyään tämän pojan Olavi Ranta-Pantin omistamilta pelloilta, edellä mainitun asuinpaikan ESE-puolelta. Tarkka löytöpaikka on epäselvä, mutta löydöt lienevät lähinnä tilalta Rn:o 5:78 Päivärinta. Tila on nykyään vailla vakinaisia asukkaita O. Ranta-Pantin asuessa Kauhajoen keskustassa

Männikkökodin vanhainkodissa. A. Pentinmäen mukaan näiden löytöpaikkojen välialueeltakin on ollut näkyvissä kvartseja, "ukonkiviä", joten niitä on tässä pidetty samaan laajaan asuinpaikkaan kuuluvina toistaiseksi. Päivärinnan löytöalueella en havainnut asuinpaikkaan viittaavaa. Löytökohta on mahdollisesti jyrkkää rinnettä tai sen alapuolista tasaisempaa peltoa, mahdollisesti enemmän idässä terassimaisen pellon jyrkänteen päällä (Rn:o 5:94 ja 5:188). Myöskään tämän terassin reunassa en havainnut löytöjä toukokuussa 1991. Maaperä on hiekkaa.

Kartta s. 29

Kuva f 88077

Diaposit.

3 PENTINMÄKI



ote peruskartasta 1234 09 HYYPPÄ

KAUHAJOKI 4 PENTTILÄ

Röykkiö ? kiviraunio

lk.

Kylä: Kauhajoki

Tila: Sotka Rn:o 6:28, om. Lahja Leppiranta, os. Kalliotie 103,
61800 KAUHAJOKI, ent. Penttilä ?

Pk 1243 07 KAUHAJOKI (1984)Koordinaatit:

Löydöt: likim. x=6923 85, y=1563 84, z=145

Viite:

Tutkimukset: A. Siiriäinen 1968 (tark. ei kert ?), inv. 1991

Vesistö: Kyrönjoki

Sijainti: Kauhajoen kirkonkylän itäpuolella, kirkolta linnuntietä
n. 2,9 km ESE korkean Sotkankallion laella kalliopaljastumien ete-
läpuolella kuntopolun lähellä.

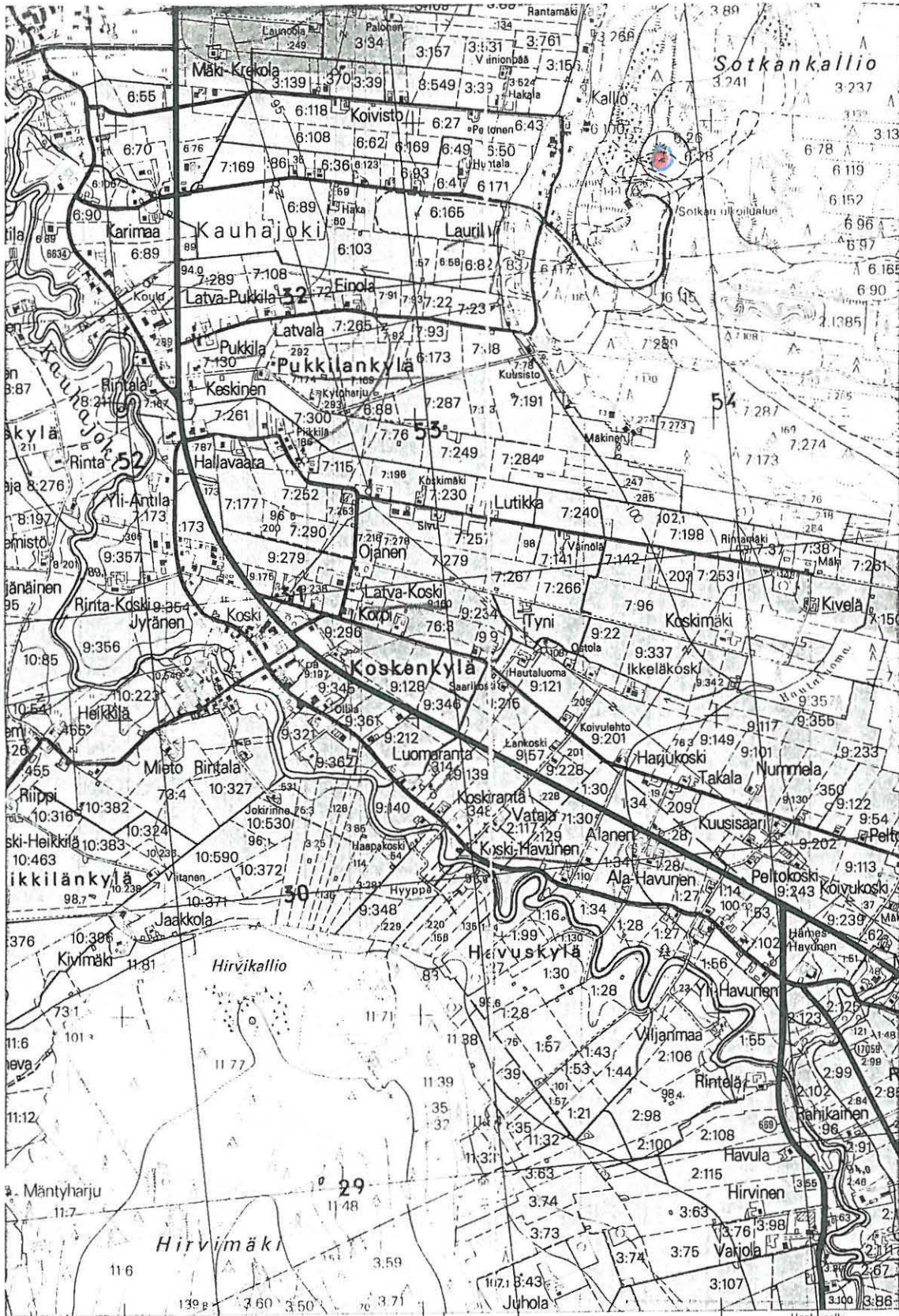
Kuvaus: Etsin röykkiötä ilmeisesti Siiriäisen koordinaattien il-
moittamalta alueelta ja sen lähistöltä, mutta en tällaista havain-
nut. 31. 6. löytyi hieman länempää epämääräinen raunio kivisessä
maastossa lähellä Sotkankallion laskettelumäkeä ja hissiä. Las-
kettelumäki on keinotekoinen laeltaan. Epämääräisen kiviraunion
lähettyvillä kulkee kuntopolku (pururata).

Kartta s. 31

Kuva f 88083

Diaposit.

4 PENTTILÄ



ote peruskartasta 1243 07 KAUAHAJOKI

KAUHAJOKI 5 KORKIAMÄKI

Kivikautinen asuinpaikka

lk. I

Kylä, kyläosa: Kauhajoki, Luomankylä

Tila: Korkiamäki Rn:o 1:80, om. Vainionpää, Arto ja Maija, os. Luomant. 61810 LUOMANKYLÄ; Kalliokokko Rn:o 5:21, om. Kallio-Kokko Aarne ja Martta, os. kalliokujant. 43, 61800 KAUHAJOKI, Haaparanta Rn:o 1:352, om. Perälä, Heikki, os. Luomantie 267 A, 61810 LUOMANKYLÄ

Pk 1243 04 KAINASTO (1984)

Koordinaatit: x=6927 07-52, y=1555 43-67, z=n. 88-92,5

Löydöt: KM 26335:1-4 (talta, kvartseja); 26336:1-4 (2 liuskeesineen katkelmaa, kivilaji-iskos, kvartsiytimiä ja -iskos)

Aikaisemmat löydöt: KM 9713:1-10 (3 kourutaltoa, 5 tasataltoa, 1 kaksoistaltoa ja kiviesineen kantaosa), KM 17198:1-3 (2 kaksoistaltoa ja kvartsi-iskoksia), KM 17827:1-4 (poikkikirves, 2 tasataltoa ja kvartseja), KM 17199:1-3 ?

Viite: P. Päivärinnan kirje muinaistieteelliselle toimikunnalle (J. Ailiolle) 28.9. 1930 ym. kirjeenvaihto

Tutkimukset: Aarne Kopisto tark. 1950-l. -1967 ? (ei kert?), Ari Siiriäinen 2.7. 1968 (kert. 1970), inv. 1991

Ajoitus: myöhäismesoliittinen (-?)

Vesistö: Kyrönjoki (Kainastonjoki)

Sijainti: Kauhajoen kirkolta linnuntietä n. 6 km WNW, Senäjoelta Kaskisiin vievän kantatie 67:n ja rautatien eteläpuolella n. 2 km Kainastonjoen vanhan uoman pohjoispuolella n. 50-440 m.

Kuvaus: Kansakoulunopettaja Pietari Päivärinnan lahjoittamat ja Luomankylän koululta lunastettu esine (KM 9713:2-10) ovat Korkiamäen (ent. Korkeaharjun ?) tilalta mäen rinteitä raivattaessa löytyneitä. A. Kopisto lienee käynyt paikalla joskus 1950-luvulla (ei kert. ?), jolta matkalta lienevät esineet KM 17198:1-3. A. Siiriäinen tarkasti paikan 2.7. 1968 ja toi mukanaan isäntä Väinö Vainionpään vuosien varrella löytämiä esineitä (KM 17827:1-4), jotka ovat talon lounais- ja eteläpuolelle raivatusta pellostä.

Vanhan isännän Väinö Vainionpään hallussa oli vielä ilmeisesti Siiriäisen tarkastuskäynnin jälkeen löytyneitä esineitä: 2 tasatalttaa, kourutaltta, kourutaltta/kapea liuske-esine ja mahdollinen esineen katkelma. Hänen mukaansa pellolta on löytynyt myös lasten leikeissä hukkaan joutuneita esineitä. Esineet jäivät hänen haltuunsa. Peltoa tarkastettaessa havaitsin kvartseja melko runsaasti. Kvartseja ja liuskeenkappaleita löytyi myös paikallistien eteläpuolelta, ehkä n. 4 m sen ylimpiä osia alemmaa (KM 26336:1-4).

Kvartsi- ym. löytöjä tuli alueelta myös kauempaa kaakosta, ja ne on luettu samaan asuinpaikkaan kuuluviksi (ks. myös erilliseksi luettu kohde 9 LÄHDE n. 600 m Korkiamäen talosta kaakkoon). Peltolohkosta löytyi inventoinnissa 14.5. 1991 kivikautiseen asuinpaikkaan viittavina löytöinä kvartseja (n:ot :2-4) n. 80x50 m alalta. Ilmeisesti samasta peltolohkosta on peräisin Heikki Perälän os. Luomant. 267 A, 61810 LUOMANKYLÄ, omistamastaan peltolohkosta Rn:o 1:352 Haaparanta (Päivärinne ?) löytämä taltta (KM 26335:1). Taltan välittivät läheisen Uitonmäen löydön kanssa Perälän vanhaisäntä Juho Perälä ja Helena Perälä, os. sama. Löytöpaikka on Luomankylästä tulevan kylätien ja Kainastonjoen vanhan uoman mutkan väliin jäävä jokea ja SSW kohti viettävä lähinnä hiesupitoinen peltoalue. Kaikkia kvartseja ei otettu talteen. Ennestään tunnettu Korkiamäen löytöalue sijaitsee vain runsaat 200 m NNW. Koska näiden välialueeltakin on inventointilöytöjä v:lta 1991, on ne luettu samaan laajempaan asuinpaikkasysteemiin kuuluviksi, vaikka nämä löydöt on luetteloitu erikseen. Asuinpaikkalöytöjä löytyi tarkastuksessa myös tästä n. 300 m ESE löydöttömän ja suurimmaksi osaksi kyntämättömän peltoalueen erottamana (kohde 9 LÄHDES).

Vanhan isännän mukaan jotain muinaiseen asuinpaikkaan viittaavaa oli myös talon päärakennuksen ja piha-alueen pohjoispuolelta uuden ulkorakennuksen kohdalta löytynyt (sitä rakennettaessa?). Löytöalueen laajuus on siten n. 400-500 m suunnassa NW-SW. P. Päivärinnan kirjeessään mainitseman kahden taltan ja tulisijan löytöpaikan, Kortesmäen, sijaintia (n. 1 km Korkiamäeltä) en saanut selville.

Esineet KM 17199:1-3, jotka Aarne Kopisto on tuonut v. 1967 Kauha-
joelta Luomankylän koululta saattavat olla peräisin Korkiamäeltä.

Kartta s. 35

Kuva f 88056, 88058-060

Diaposit. 24461-462

KAUHAJOKI 6 PAULAKORPI

kivikautinen asuinpaikka

lk. II

Kylä, kyläosa: Hyyppä, Perähyyppä

Tila: Paulakorpi Rn:o 17:22, om. Yrjö ? Lauhalan pk. /Pentti Lauhala, 64900 ISOJOKI, Viertola Rn:o 17:25 ?, om. Lintulahti, Norma ja ? os. Honkajoentie 1195, 61960 Kyrönlatva, Keski-Vakkuri Rn:o 17:57, om. Matti Keski-Vakkuri, os, Honkajoent. 61960 Kyrönlatva

Pk 1233 09 LAUHALA (1986)

Koordinaatit: varsin. Paulakorpi: x=6889 23-36, y=1565 75-89, z=115-120 Viertola (KM 26347 lp.): x=6890 10, y=1565 78, z=n. 117,5,

Löydöt: Paulakorpi: KM 26348:1-5 (liuske-esineen teelmä, kvartseja, palanut luunpala)

Viertola: KM 26347 (reikäkiven puolikas)

Aikaisemmat löydöt: Paulakorpi: KM 12912:1-60 (kvartseja, iskukivi ym.), KM 13124:1-46 (kvartseja), KM 13644:1-5 (kvartseja ja kvartsiitti-iskoksia), KM 14497:1-4 (reikäkive puolikas, reikäkivi, hioin? kvartseja), KM 14783:1-23 (kvartseja), KM 15745:1-16 (kvartsiesineitä ja -iskoksia, kourutaltoa), KM 25944 (liuskekärki), Moision koulun kok., Uskela (reikäkivi(ä)). Paulakorpi Alatalo: Sat. mus. 7696 (tasatalta)

Muut alueen kohteet: Harjunpää KM 12913:1 (liuskeiskos), Viertola: KM 12913:3-25 (tasatalta, kvartseja, hioin, liuskeiskoksia) KM 26347 (reikäkiven puolikas), Lintulahti: KM 12913:2 (pii-iskos), Keski-Vakkuri: KM 13126:1-3 (kivilajisäle ja kvartseja)

Viite: Luho, Die Suomusjärvikultur, SMYA 66

Tutkimukset: V. Luho 1951 (1952?) (tarjastuksia ja koekaivauksia, ei kert.)

Vesistö: Karvianjoki (Paholuoma)

Sijainti: Varsinainen Paulakorpi kunnan eteläisellä Honkajoen vastaisella rajalla, kirkolta n. 34,3 km etelään Paholuoman itäranalla, kohteeseen luetut muut löytö- ja mahdolliset asuinpaikat

tästä pohjoiseen päin n. 2 km matkalla lähinnä joen itärannalla, mutta myös länsipuolella (Keski-Vakkuri, Lintulahti).

Kuvaus: Löydöt on poimittu inventoinnin yhteydessä toukokuussa 1991 Kauhajoen Hyypän kylän Perähyypästä ennestään tunnetulta Paulakorven kivikautiselta asuinpaikka-alueelta heti Honkajoen kunnanrajan pohjoispuolelta Paulakorven tilalta, Rn:o 17:22. Löydökset (KM 26348:1-3, :5) ovat Paulakorven talosta n. 160 m suoraan etelään kynnöspellosta metsänreunan läheltä poimittuja 29.5. 1991 n. 30x30 m alalta, yksi iskoksista n. 30 m idempää ja ylempää pellostä. Hiekkaperäinen pelto viettää länttä ja Paholuoman uomaa kohti eikä selvää terassimaista maastokohtaa ole pellolla löytökohtassa havaittavissa. Osa kvartsi-iskoksista (:4) on aivan kunnanrajalta olevan metsän halki vievän suunnilleen rajaa noudattavan tieuran pinnalta kolmesta kohdasta n. 80 m matkalta poimittuja. Luhon vuoden 1951 kaivausalue sijoittunee jälkimmäisen löytöpaikan paikkeille kunnanrajalle ja Honkajoen puolelle. Alueelta tunnetaan kaivauslöytöjen lisäksi lähinnä kvartsiaineistoa, sekä kourutaltoa ja liuskekärki. Paikalla on kaivettu mahdollisen kodanpohjan jäännökset. Yksi liuskekärki lienee mv. Pentti Lauhalan hallussa, os. 64900 ISOJOKI.

Kohteeseen 6 PAULAKORPI on toistaiseksi luettu mukaan myös muita erillisiä kivikautisia löytöpaikkoja, joiden tarkempi selvittäminen on kesken. Paavo Yli-Vakkuri, emer. prof., kesäos. Honkajoent. 1150, 61960 Kyrönlatva, vak. os. Pellavakaskentie 2 M, 00650 HKI, on lupautunut talvella 1991-92 selvittämään (Luhon) löytö- ja kaivauspaikkoja. Näistä osa lienee asuinpaikkoja, joissa Luho on kaivanut 1950-luvun alussa, mutta joista kertomukset puuttuvat?. Näitä ovat ainakin Viertolan tilan löytöpaikka Paholuoman itäpuolella, Paulakorvesta n. 400-500 m pohjoiseen ja Keski-Vakkurin tila luoman länsirannalla, n. 1000 m pohjoiseen (molemmissa ilm. koekaivettu v. 1951 t. 1952).

Esineen KM 26347 sain löytöjältä, emäntä Norma Lintulahti, os. Honkajoentie 1195, 61960 Kyrönlatva. Se on löytynyt n. 8 v sitten ostetulta entisen Viertolan tilan maalta hiekkaperäistä peltoa äestettäessä lähellä Paholuoman jyrkkää törmänreunaa Paholuoman

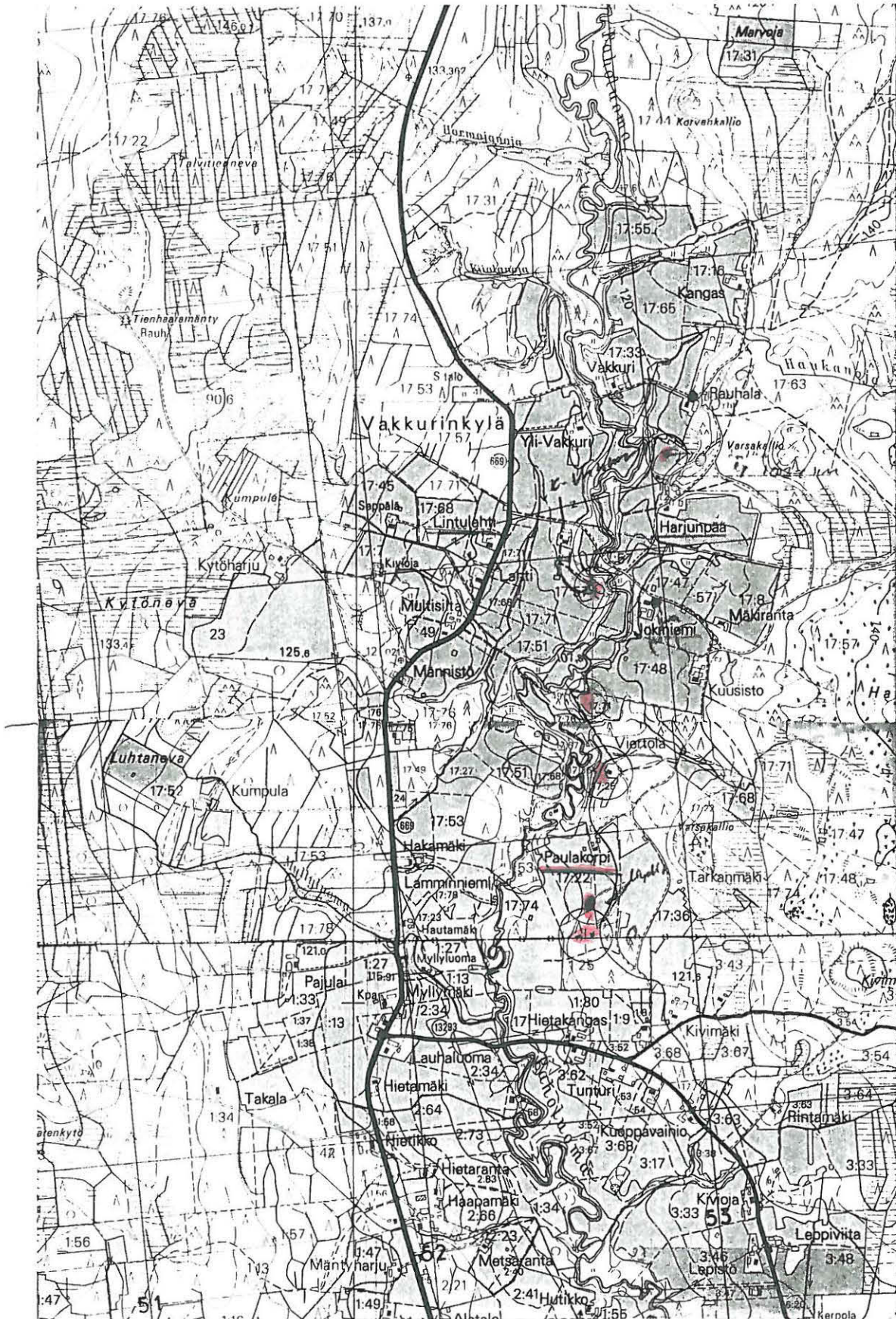
itärannalta, n. 600 m Lintulahden talosta kaakkoon ja Viertolan talosta n. 350 m luoteeseen (Rn:o 17:71, om. Norma Lintulahti). Viertolan asuinrakennuksen vierestä tunnetaan emäntä Sandra Viertolan löytämä tasataltta KM 12913:3 ja Ville Luho lienee kaivanut pienen alan rakennuksen läheisyydessä v. 1951, josta löydöt KM 12913:4-25 ovat peräisin. Viertolan löytöpaikka luetaan toistaiseksi Kauhajoen Paulakorven löytöalueeseen.

Kartta s. 39

Kuva f 88072-073

Diaposit. 24465

6 PAULAKORPI



ote peruskartoista 1233 09 LAUHALA
1234 07 LAUHANVUORI

KAUHAJOKI 7 KOIVUMÄKI

Kivikautinen asuinpaikka

lk. II

Kylä; kyläosa: Harja, Mieto; Pihkakylä

Tila: Koivumäki Rn:o 1:107 ? om. Koivumäki, Reino, Ratikyläntie 303, 61820 KAINASTO, Rn:o ? Viljamaa, Juha t. pk. Hangaskylä, os. Hangaskylä ? Rn:o 1:112 Siltanen, om. Pantti, Juhani, Kurikantie 724, 61860 HARJA, Rn:o 1:169, om. Välikorpi Jouko, os. 64770 ÄYSTÖ ja Välikorpi, Helmi, 61820 KAINASTO ?

Pk 1243 05 HANGASKYLÄ (1984)

Koordinaatit: n. x = 6933 44-52, y = 1552 98-1553 04, z = 92,5-95

Löydöt: -

Viite: Matiskainen 1986 ss. 77-98 (ISKOS 6)

Aikaisemmat löydöt: KM 16416:1-12 (kourutaltta, kvartseja, mm. kaapimia ja kärkiä)

Tutkimukset: inv. 1991

Ajoitus: kivikautinen, (myöhäis-) mesoliittinen

Vesistö: Kyrönjoki, Kainastonjoki

Sijainti: Kauhajoen kirkolta linnuntietä n. 11,8 km luoteeseen Pihkakylän kyläosassa, Kainastonjoen länsipuolella n. 850 m

Kuvaus: Kivikautiset asuinpaikkalöydöt ovat mv. Lauri Koivumäen ja lääket. lis. Olavi Leskisen löytämiä v. 1964 Lauri Koivumäen pellosta n. 400 m talosta koilliseen loivasti itää viettävästä hiesupellosta n. 2 aarin alalta metsäsaarekkeen vierestä. tarkastin paikan 7.5., jolloin oppaana oli Artturi Koivumäki, joka tiesi näyttää löytöpaikan. Tämä kohta metsikön nokassa pellolla oli kyntämättä. Muutamia kvartsi-iskoksia oli kuitenkin näkyvissä tästä etelään ja lounaaseen kynnytyllä alueella, ilmeisesti kolmen tilan alueella kaikkiaan. Havaitun löytöalueen laajuus oli n. 100 m NE-SW-suunnassa. Artturi Koivumäen mukaan hänen veljensä Lauri Koivumäki olisi löytänyt vielä yhden nykyiseltä sijainniltaan epäselvän taltan samalta löytöpaikalta.

Kartta s. 42 Kuva f 88034 Diaposit. 24453

KAUHAJOKI 8 PEURA

kivikautinen asuinpaikka

lk. II

Kylä; kyläosa: Mieto; Ratikylä, Kainasto

Tila: Peura ? om. Rn:o 15:73 Peurala ? (om. Peuran pk./ Veikko Peura, Vuolteent. 1, 61800 KAUHAJOKI ?; Hirvi? Rn:o 6:77 ? om. Perälä, Reino, Ratikyläntie, 61820 KAINASTO

Pk 1243 05 HANGASKYLÄ (1984)

Koordinaatit: x=6932 48-58-, y=1553 -30-35, z=94-96,

Löydöt: KM 26353 (kvartseja)

Aikaisemmat löydöt: KM 12685:1-13 (tasa-, poikki- ja kourutaltto- ja, hioinlaa'an katk. ym.), KM 17196:1-4 (hioin, hiotun kiviesineen katkelma, kivilaji- ja kvartsi-iskoksia)

Viite:

Tutkimukset: tark. A. Kopisto ? (ei kert.), inv. 1991

Ajoitus: kivikautinen, (myöhäis) mesoliittinen

Vesistö: Kyrönjoki (Kainastonjoki)

Sijainti: Kauhajoen kirkolta linnuntietä n. 11,2 km luoteeseen Ratikylän kyläosassa, paikallistien itäpuolella ja n. 600-700 m Kainastonjoesta länteen.

Kuvaus: Paikka tarkastettiin inventoinnissa 7.5. 1991. Naapuritalon Hirven omistaja Leo Perälä osoitti tietämänsä aiempien löytöjen löytöpaikan, joka oli tarkastettaessa kesantona (talo vailla vakinaisia asukkaita). Pari kvartsia löytyi kuitenkin Hirven taloon kuuluvalta peltolohkolta aiemman löytöpaikan eteläpuolelta (Miedon kylän (? ent. ulkopalsta) Hirven, Rn:o 6:77 tilalta, om. Leo Perälä, 61820 KAINASTO, peltolohkolta. Peuralan talo oli tarkastushetkellä autiona ja maat kesantona. Aikaisempien löytöjen tarkka sijainti ei ole selvillä. Mahdollisesti asuinpaikka jatkuu pohjoista kohti Koiviston kylässä sijaitsevalle ent. ulkopalstalle (Rn:o ? om. ?) ja Rn:o 15:72 Peuran tilalle, om. (?).

Lähialueelta, samalta loivasti itää ja Kainastonnevaa sekä Takkulannevaa kohti viettävältä hieta- ja hiekkapitoiselta rinteeltä, tunnetaan myös kolme muuta kivikautista asuinpaikkaa tai mahdol-

lista asuinpaikkaa (kohteet 7 KOIVUMÄKI n. 800-900 m NNW, 10 PERÄ-
LÄ runsas 200 m SSE, 11 TÖRMÄ, n. 50-60 m SSE).

Kartta s. 44

Kuva f 88035

Diaposit.

8 PEURA



ote peruskartasta 1243 05 HANGASKYLÄ

KAUHAJOKI 9 LÄHDES

kivikautinen asuinpaikka

lk. II

Kylä: Kokkola

Tila: Lähdes, Rn:o 5:11 ja Kivi, Rn:o 5:10, pellosta, om. Perälä, Erkki Ilmari, os. Luomantie 342, 61810 LUOMANKYLÄ.

Pk 1243^{OH}/KAINASTO (1984)

Koordinaatit: x=6926 94, y=1555 94., z= n. 90,

Löydöt: KM 26337:1-4 (liuskeiskos, kvartseja)

Viite:

Tutkimukset: inv. 1991

Ajoitus: kivikausi, myöhäismesoliittinen ?

Vesistö: Kyrönjoki (Kainastonjoki)

Sijainti: Kauhajoen kirkolta linnuntietä n. 5,5 km WNW Luomankylän kautta kulkevan paikallistien etelä- ja Kainastonjoen pohjoispuolella.

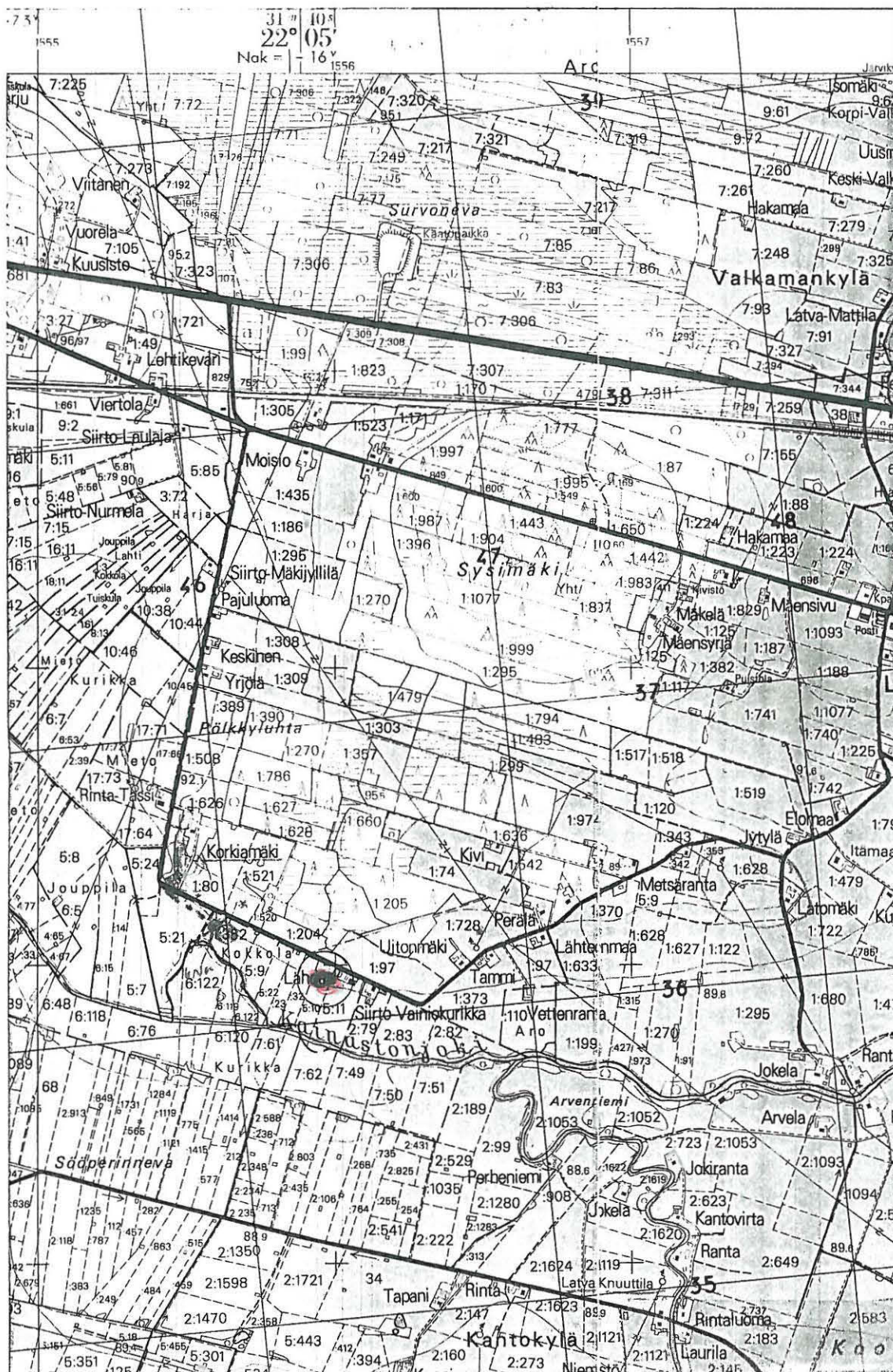
Kuvaus: Löydökset on poimittu inventoinnissa 23.5. 1991 Kauhajoen Kokkolan kylään kuuluvan tilan Lähdes, Rn:o 5:11 ja Kivi, Rn:o 5:10, pellosta. Löytöpaikka on hieta- ja hiesuperäistä etelälounasta ja Kainastonjokea (uoma n. 160-180 m SSW) kohti viettävää peltorinnettä Lähdeksen talon länsipuolella n. 20x40 m alalla N. 300-600 m WNW sijaitsee tunnettu Korkiamäen kivikautinen asuinpaikka (inv. n:o 5), jonka löytöalue laajeni inventoinnissa juuri Lähdeksen suuntaan. Näiden välialue oli suurimmaksi osaksi nurmella tarkastusajankohtana, joten on mahdollista, että Korkeamäeltä ulottuu Lähdeksen talolle asti lähes yhtenäinen asuinpaikkavyöhyke. Lisäksi Lähdeksestä n. 500 m ENE saatiin inventoinnissa talteen liusketalta, joka on Uitonmäen tilalta (KM 26334).

Kartta s. 46

Kuva f 88057

Diaposit.

9 LÄHDES



ote peruskartasta 1243 04 KAINASTO

KAUHAJOKI 10 PERÄLÄ

kivikautinen asuinpaikka

lk. II

Kylä, kyläosa: ,Ratikylä

Tila: Perälä Rn:o 7:64, om Pekka Perälä, os. 61820 KAINASTO,
Rn:o 7:65 ?

Pk 1243 05 HANGASKYLÄ (1984)

Koordinaatit: x=6932 20-27, y=1553 37-41, z=95-97,5,

Löydöt: KM 26351:1-3 (kvartsikaavin, -ydin ja -iskoksia)

Viite:

Tutkimukset: inv. 1991

Ajoitus: kivikausi, myöhäismesol.

Vesistö: Kyrönjoki, Kainastonjoki

Sijainti: Kauhajoen kirkolta linnuntietä n. 11 km luoteesen Rati-
kylän paikallistien itäpuolella ja n. 600 m länteen Kainastojoesta
pellolla ja piha-alueella.

Kuvaus: Kvartsit on poimittu inventoinnin yhteydessä 7.5. 1991
Kauhajoen Kurikan ? kylän (ent. ulkopalstan) Ratikylän kyläosasta
Perälän ? (Rn:o 7:64) ja naapuritilan (Rn:o 7:65) maalta. Kvart-
sit ovat Pekka Perälän uuden tiilisen päärakennuksen itä- ja ete-
läpuoleiselta osin terassimaiselta loivasti itää kohti viettävältä
hiekkaperäiseltä pellolta, n. 80-90 m matkalta etelä-pohjoissuun-
nassa. Perälän asuinpaikka kuuluu laajempaan Rati- ja Pihkakylän
asuinpaikkakompleksiin, jossa loivassa hiekkarinteessä on useampia
erotettuja asuinpaikkakokonaisuuksia (kohteet KAUHAJOKI 7 KOIVUMÄ-
KI, 8 PEURA ja mahdollinen asuinpaikka 11 TÖRMÄ).

Kartta s. 48

Kuva f 88036

Diaposit.

KAUHAJOKI 11 TÖRMÄ

kivikautinen mahdollinen asuinpaikka

lk. II

Kylä, kyläosa: Koivisto, Ratikylä

Tila: Törmä Rn:o 5:130, om. Juho Törmä, Savitie 4 C 61300 KU-RIKKA, Viljo ja Alli Törmä kp. Sameli Törmä kp. ja Jaakko Törmä kp., ? Ketola Rn:o 5:85 om. Vesa Korpi, 61820 KAINASTO

Pk 1243 05 HANGASKYLÄ (1984)

Koordinaatit: x=6931 98-6932 05, y=1553 62-65, z=95,

Löydöt: KM 26352:1-3 (kvartsiesine ? ja -iskoksia)

Viite:

Tutkimukset: inv. 1991

Ajoitus: kivikautinen, (myöhäis) mesoliittinen

Vesistö: Kyrönjoki (Kainastonjoki)

Sijainti: Kauhajoen kirkolta linnuntietä n. 10,6 km luoteeseen Ratikylässä paikallistien koillispuolella ja Kainastonjoesta n. 40 m länteen pelto- ja piha-alueella.

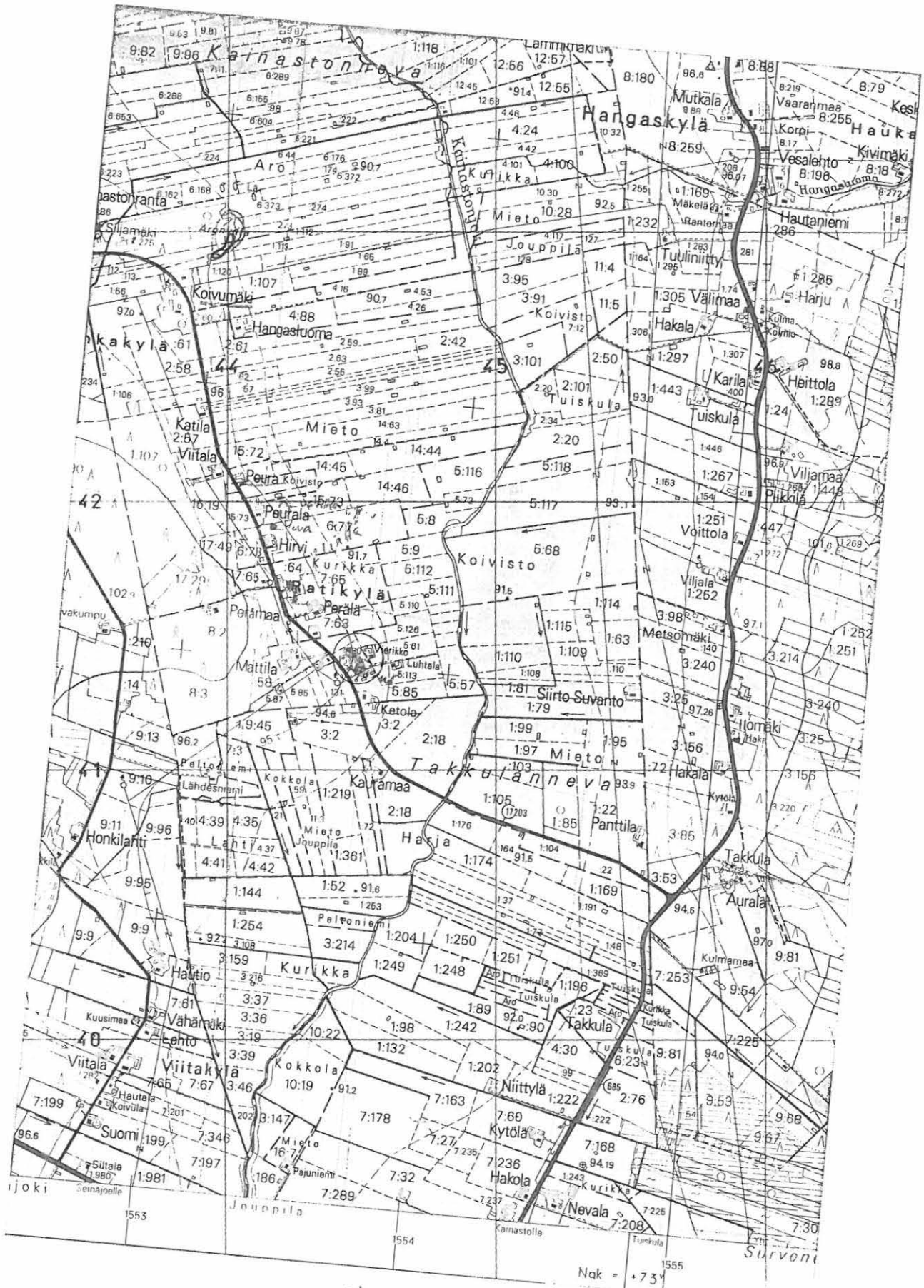
Kuvaus: Kvartsit on kerätty inventoinnin yhteydessä toukokuussa 1991 Kauhajoen Koiviston kylän (ent. ulkopalstan) Ratikylän Törmän tilan Rn:o 5:130 kynnöspelloilta Törmän talon koillis-, itä- ja kaakkoispuolelta, :1 n. 20 m tilan ladosta kaakkoon, :2 päärakenuksesta n. 30 m itään ja :3 n. 30-40 m talosta koilliseen. Löytöpaikka on loivasti itää ja kaakkoa kohti viettävää hiekka- ja hieta-hiesuperäistä peltoa. Muuta kivikautiseen asuinpaikkaan viittaavaa ei havaittu. Luoteispuolelta tunnetaan kolme muuta kivikautista asuinpaikkaa, kohteet KAUHAJOKI 7 KOIVUMÄKI, 8 PEURA ja 10 PERÄLÄ, joista viimeksi mainittuun löytöpaikkaan on n. 250-300 m luoteeseen.

Kartta s. 50

Kuva f 88036

Diaposit. 24454

11 TÖRMÄ



ote peruskartasta 1243 05 HANGASKYLÄ

KAUHAJOKI 12 OLLILA

kivikautinen asuinpaikka

lk. II

Kylä: Kauhajoki

Tila: Ollila Rn:o 1:563, om. Ollila, Gunnar, os. 61820 KAINASTO
Pk 1243 04 KAINASTO (1984)

Koordinaatit: x=6929 07-18, y=1552 62-65, z=92,5-95.

Löydöt: KM 26350:1-2 (kvartsiesineitä ja -iskoksia)

Viite:

Tutkimukset: inv. 1991

Ajoitus: kivikautinen, myöhäismesol.

Vesistö: Kyrönjoki (Kainastonjoki)

Sijainti: Kauhajoen kirkolta linnuntietä n. 9,9 km WNW Seinäjoen-Kaskisten rautatien pohjoispuolella ja Kainaston rautatieasemalta n. 500 m ja Kainastonjoesta n. 800 m länteen.

Kuvaus: Löydökset on poimittu 7.5. 1991 Kauhajoen kunnan ja samannimisen kylän Kainaston kyläosan Ollilan tilalta Rn:o 1:563 ja sen naapurista (Rn:o 1:631), Kainastonjoen länsipuolelta n. 800 m ja heti Seinäjoen-Kaskisen rautatien pohjoispuolelta. Kvartsit ovat Ollilan tilan päärakennuksen lounaispuolelta n. 70-170 m, vanhan rakennuksenpaikan itä- ja eteläpuoliselta pieneltä, ilmeisesti hietaperäiseltä, etelää kohti pistävältä peltotöyräältä, n. 100-120 m matkalta lounais-koillissuunnassa. Aikaisempaa löytönä Ollilan maalta tunnetaan jo viime vuosadalla J.F. Ollilan löytämä pohjalainen kirves KM 11853, joka on löytötietojen mukaan savipohjaisesta mäkimaasta.

Kartta s. 52

Kuva f 88037

Diaposit. 24455

12 OLLILA



ote peruskartasta 1243 04 KAINASTO

KAUHAJOKI 13 KÄNÄNTÖYRÄ (MÄNTYLÄNLAMMI)

kivikautinen asuinpaikka

lk. II

Kylä: Hyyppä

Tila: Rn:o 6:237, Harju, om. Mika Marttila, os. Jokimäenkyläntie 132, 61940 HYYPPÄ; Rn:o 6:139 Ylänkö, om. Mantila Bruuno ja Kauha, os. Seppänen, 61800 KAUHAJOKI, Rn:o 6:141 Kuusiranta, om. Korhola Pentti, os. Korhoskylänt. 81, 61800 KAUHAJOKI

Pk 1234 09 HYYPPÄ (1986)

Koordinaatit: löytöalueen äärikoordinaatit x=6916 89- 6917 05, y=1564 92- 1565 20, z=107,5-115

Löydöt: KM 26338:1-15 (taltta, hiottujen kiviesineiden katkelmia, liusketta, kvartsiesineitä, -ytimiä ja -iskoksia)

Viite:

Tutkimukset: inv. 1991

Ajoitus: kivikautinen, (Ancyclus-) mesoliittinen

Vesistö: Kyrönjoki (Kauhajoki)

Sijainti: Kauhajoen kirkolta linnuntietä n. 8,5 km SSE Kauhajoen uoman ja Kauhajoelta Honkajoelle johtavan maantien länsipuolella, joen itärannalla, useita löytökohtia pääasiassa pelloilla ja osin kangasmaastossa, yksi löytökohta myös tien itäpuolella.

Kuvaus: Taltan (:1) löytänyt Yrjö Nieminen, os. Sööpärint. 8, 61800 KAUHAJOKI, 15-20 v. sitten tuolloin omistamastaan Mäen ? tilan pellosta Hyyppän kylän puolelta Kauhajoen kylän rajalta Kauhajoen itärannan jyrkän terassinreunan päältä. Kauhajoen kunnallis-lehdessä ja Suupohjan sanomissa olleiden inventointia käsitelleiden lehtiartikkeleiden perusteella sain ilmoituksen taltasta. Inventoinnissa jo aiemmin (13.5.1991) poimitut löydökset :2-6 ovat samalta pohjoiseen viettävältä hiekkaiselta peltolohkolta tai taltan löytöpaikan läheltä n. 70x30 alalta jyrkän törmän päältä ja ylempää peltotöyräältä (löytökohta N, koordinaatit x= 6917 98-6918 06, y=1564 92-96, z=107,5-110). Alue tästä länteen ja lounaaseen peltotörmän reumassa oli v. 1991 nurmella. Jyrkkää törmää löytökohdasta koilliseen oli koneellisesti loivennettu, mutta

käännöksessä ei ollut löytöjä havaittavissa. Löydöt :7-12 ovat inventoijan 13.5.1991 poimimia samaisen hiekkaperäisen peltotöyrään kohti SSE viettävältä rinteeltä, edellisistä löydöistä n. 80-100 m etelään (löytökohta S). Löydöt ovat terassimaiselta kohdalta, n. 40x15 m alalta peltokynnöksestä. Ympäröivät peltolohkot länteen ja etelään olivat tarkastushetkellä nurmella. Löytökohdan koordinaatit: x=6916 88-91, y=156494-98, z=107,5). Löytö :13 on edellisten löytökohtien itäpuolella korkeammalla hiekkaperäisessä lounaaseen viettävässä pellossa koordin. x=6916 95, y=1565 08, z=n. 101). Muita löytöjä ei peltokynnöksessä ollut havaittavissa tarkastushetkellä 7.5.1991.

Yksi kvartsi-iskos :14 löytyi inventoinnissa 7.5.1991 Kauhajoki-Honkajoki maantieltä n. 20 m länteen Kauhajokilaakson peltoalueelle pienen mäntykankaan läpi vievältä tieuralta. Löytökohta on lähes tasaista hiekkamaata. Muita löytöjä ei ollut tieuralla eikä lähistöllä havaittavissa. Löytökohdan koordinaatit: x=6917 04, y=1565 16, z=112,5). Edelliseen löytöpaikkaan on n. 110 m WSW. Kvartsi :15 on poimittu inventoinnin yhteydessä heti Kauhajoki-Honkajoki maantien itäpuolelta maaleikkauksesta tilalle (vievän tielustien vierestä sen pohjoispuolelta. Muita löytöjä alueella ei tavattu. Edellinen löytöpaikka sijaitsee n. 70 koilliseen. Löytöpaikan koordinaatit x=6916 98, y=1565 01, z=n. 115, pk 1234 09 HYYPPÄ).

Löytöjä on tällä asuinpaikka-alueella runsaan 300 m matkalla itä-länsisuunnassa ja etelästä pohjoiseen löytöalueiden äärialueiden etäisyys on n. 180 m. Itäisin löytökohta on runsaan 5 m läntistä löytöaluetta ylempänä. Löytöalueen laajuus ja topografiset seikat huomioon ottaen kysymyksessä on ilmeisesti useampia erillisiä asutuksenjäänteitä, jotka ovat lisäksi osittain myös selvästi eriaikaisia. Koska kuitenkin löytökohtien välinen etäisyys ei ylitä 120 m ja osa ilmeisestä asuinpaikasta oli tiheää nurmea kasvavaa viljelysmaata ei näitä inventointihavaintojen perusteella ole katsottu tarpeelliseksi erottaa erillisiksi kohteiksi.

Kartta s. 55

Kuva f 88047

13 KÄNÄNTÖYRÄ (MÄNTYLÄNLAMMI)



ote peruskartasta 1234 09 HYYPPÄ

KAUHAJOKI 14 UURONJÄRVI

Kivikautinen asuinpaikka

lk. II

Kylä; kyläosa: Aro; Tarkka

Tila: Rn:o 3:24 Järviharju, om. Matti Järviharju, os. Tuohiluomantie 41, 61980 PÄNTÄNE, 3:231 Vartio, om. Toivo Mäki-Filppula, os. 61800 KAUHAJOKI

Pk 1234 05 UURO (1987)

Koordinaatit: x = 6908 60-97, y = 1554 59-72, z = 135-137,5

Löydöt: KM 26345:1-9 (kvartseja, palaneita luunpaloja)

Aikaisemmat löydöt: mahdollisesti lähialueelta KM 3889:2 (tasaltta)

Viite: opettaja Pietari Päivärinnan kirje muinaistieteelliselle toimikunnalle v:lta 1930; Salomaa & Matiskainen 1983, Jungner & Sonninen, 1989, Radiocarbon dates III.

Tutkimukset: inv. 1991

Ajoitus: kivikautinen, varhaismesoliittinen - ?

Vesistö: Lapväärtinjoki (Isojoki, Heikkilänjoki, Uuronluoma, Uuronjärvi)

Sijainti: Kauhajoen kirkolta linnuntietä n. 16,6 km SSW, Kauhajoen-Isojoen maantien itäpuolella ja Uurojärven soistuneen länsirannan terassilla Karhukankaan kaakkoislaidassa.

Kuvaus: Pietari Päivärinnan kirjeessään ilmoittaman liuskekärjen löytöpaikka sijaitsee hänen tietojensa mukaan Uuron Paukonperän hiekkakuopassa. Paukon ja Kalliomäen taloissa ei kuitenkaan osattu osoittaa löytöpaikkaa, mutta arvioitiin tällä tarkoitettaneen mahdollisesti Karhukankaan nykyisin suuria hiekkakuoppa-alueita. Hiekkakuoppa-alueen kaakkoispuolen ja Kauhajoen-Isojoen maantien itäpuolta tarkastettaessa 8.5. 1991 löytyi Karhukankaan kaakkoisreunasta asuinpaikan merkkejä viideltä eri kohdalta hakkuuaukealta, joka on osin kevyesti metsälaikutettu. Löytöalueen pituus runsas 400 m. Pohjoisimmat kvartsit n:ot :1-2 ovat terassin törmän reunan päältä, peruskartalle merkityn tervahaudan pohjois- ja lounaispuolelta, rikkoutuneesta maanpinnasta poimittuja. Löydöt :3-4 ovat edellisten löytöjen etelä- ja kaakkoispuolelta, maini-

tusta törmästä sekä sen alta, luut yksinomaan sen alla olevalta paljaalta hiekka-alueelta, joka kasattu törmän alareunaa muokkaamalla ilmeisesti Uuronjärven "venesatamaa" varten.

Kvartsit :5 ovat edellisistä n. 100 m SSW terassin päältä kulu-
neesta maanpinnasta poimittuja ja löydöt :6-7 edellisestä löytö-
kohdasta edelleen n. 80-100 m SSW heti kankaan poikki juoksevan
puron uoman eteläpuolelta. Löydökset :8-9 ovat mainitun puron
SSW-puolelta n. 70-90 m kankaan terassin reunasta kevyesti metsä-
laikutetusta hiekkaisesta maaperästä poimittuja. Koko löytöalueen
pituus suunnassa NNE-SSW on runsas 400 m. Kankaalle on pystytetty
pari jalasmökkiä ja mahdollisesti useampien rakennussuunnitelmia
alueelle on olemassa.

Mahdollisesti asuinpaikkaa voi pitää mesoliittisena, missä tapauk-
sessa se on selvästi varhaismesoliittinen. Järvenrannan läheisyys
antaa luonnollisesti mahdollisuuden myös myöhemmälle ajoitukselle.
Nykyään vesiraja on kankaan törmän juuresta -joka n. 132,5-135 m
mpy. - kuitenkin n. 120-200 m etäisyydellä.

Uuron alueelta tunnetaan opettaja P. Päivärinnan ilmoituksen mu-
kaan muutamia kiviesineitä, mahdollinen liuskekeihäänkärki, kivi-
nuija ja kivikirves, joista viimeksi mainittu ilmoituksen mukaan
olisi lahjoitettu johonkin museoon. Mahdollisesti viimeksi mai-
nittu voisi tarkoittaa tasataltan KM 3889:2 teräpuolta, joka os-
tettu torppari Franttilta Uuronkylästä vailla tietoa löytöpaikas-
ta. Myös Kaivonevan rannasta hiekkakuopasta lienee yksi Päivärin-
nan tuntema kivikirves. Kaivoneva sijaitsee n. kilometrin Uuron-
järven asuinpaikan länsipuolella.

Uuronjärven kuroutuminen Ancylusjärvestä on pohjasedimenteistä
otettujen hiilinäytteiden mukaan ajoitettu n. 8520 +- 130 bp ja
8740 +- 130 bp. tai tätä hieman nuoremaksi.

Kartta s. 58

Kuva f 88039-041

Diaposit. 24456

KAUHAJOKI 15 ISO-TARKKA

kivikautinen asuinpaikka

lk. II

Kylä; kyläosa: Kauhajoki; Tarkka

Tila: Iso-Tarkka Rn:o 12:39, om. Kulmala, Veikko, os. Tarkkaperäntie, 61980 PÄNTÄNE.

Pk 1234 05 UURO (1987)

Koordinaatit: x = 6906 47, y = 1555 19, z = n. 127,5-130

Löydöt: KM 26344:1-4 (kvartseja)

Aikaisemmat löydöt: KM 12465 (reikäkiven teelmä)

Viite:

Tutkimukset: inv. 1991

Ajoitus: kivikautinen, mesoliittinen ?

Vesistö: Lapväärtinjoki (Isojoki, Heikkilänjoki, Uuronluoma)

Sijainti: Kauhajoen kirkolta linnuntietä n. 18,8 km SSW, Kauhajoki-Isojoki maantieltä n. 200 m itään, Uuronluoman itärannalla,

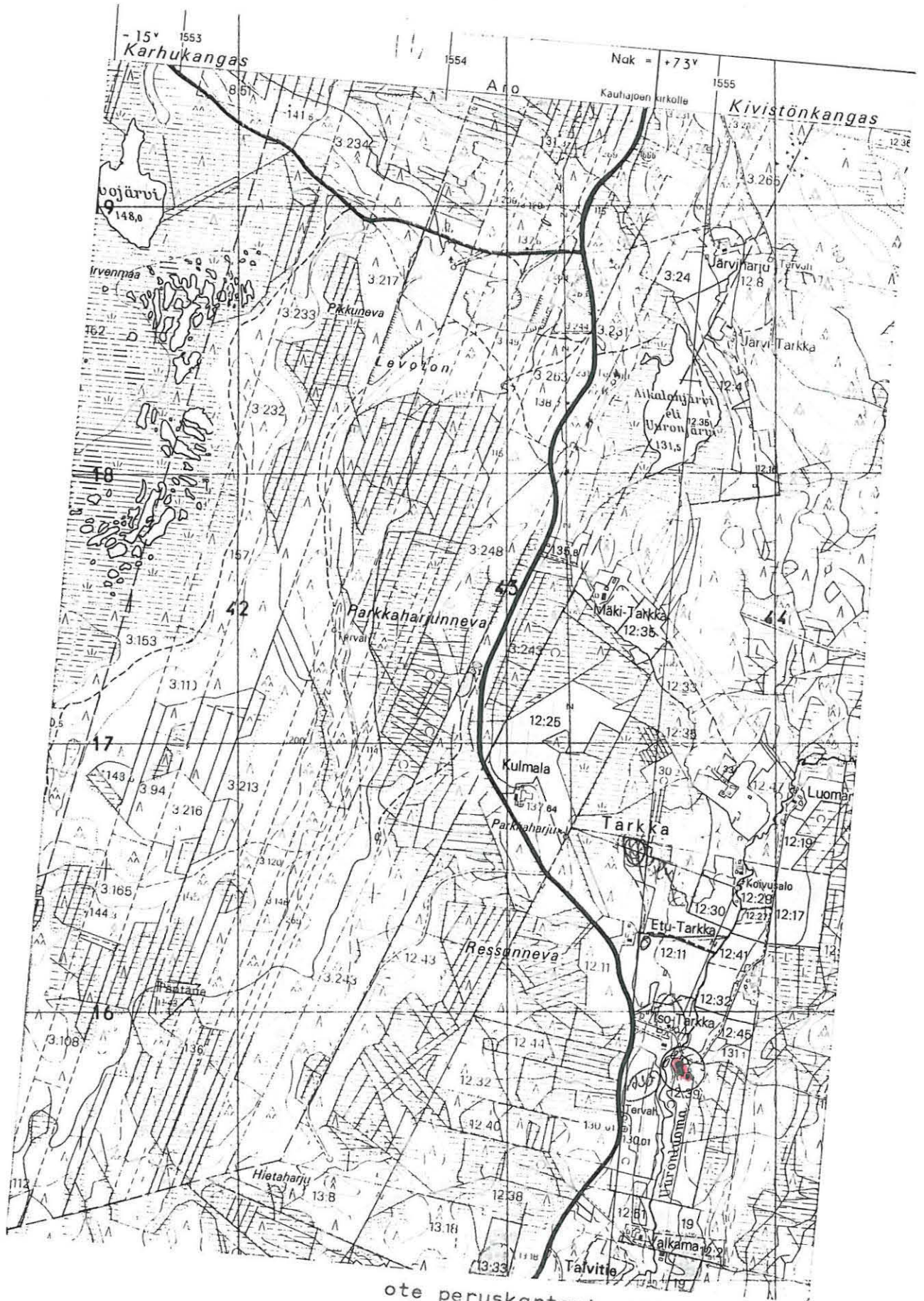
Kuvaus: Löydön KM 12465 löytöpaikkaa jäljitettäessä mv. Veikko Kulmala, joka on isännöinyt Iso-Tarkan taloa n. 30 v, muisti kuulleensa maaltaan Uuronluoman vastarannalta korkeammalta hiekkaperäiseltä kohoumalta löydetyn mahdollisesti 3 reikäkiveä, joista yksi on mahdollisesti KM 12465. Kivet ovat olleet Päntäneellä asuneen edesmenneen Martti Tuurin hallussa Myllymäen talossa. Martti Tuurin leski (n. 80 v.), joka asuu Päntäneellä poikansa perheen kanssa, muisteli 27.5. 1991 kahta reikäkiveä, joista toinen annettu ehkä 1960-luvulla museoon ? ja toisen yhä piti olla talossa. Esineen löytyessä se on tarkoitus lähettää kyselylehtisen mukana museovirastoon.

Itse löytöpaikkaa tarkastettaessa löytyi Iso-Tarkan tilan kotitarvehiekkakuopan alaosasta (länsiosasta) ja sen lounais- ja luoteispuolelta hiekkaperäiseltä rinnepellolta Uuronluoman itärannalta muutama kvartsi-iskos. Kaksi iskosta löytyi kuopan kaakkoispuolelta hieman korkeammalta korkeustasolta. Pienen hiekkakuopan lounaisreunassa oli havaittavissa mahdollista värjäytynyttä kulttuurimaata. Löytöalueen pituus kaakosta luoteeseen on n. 60 m.

Kartta s. 61
Kuva f 88051
Diaposit.

15 ISO-TARKKA

232 1 001



ote peruskartasta 1234 05 UURO

KAUHAJOKI 16 KETURINMÄKI

kivikautinen mahdollinen asuinpaikka

lk.

Kylä, kyläosa: Pöntäne, Keturinkylä

Tila: Rn:o 8:101 Keto, om. Samuli Keturi, os. Viestikuja 1,
39700 PARKANO, Rn:o 8:185 Viinamäki, om. Mikko, Anna-Liisa ja Olavi Haaparanta, os. Keturinkyläntie 238, 61980
PÄNTÄNE,

Pk. 1234 06 PÄNTÄNE (1987)

Koordinaatit: a) x=6917 37, y=1552 94, z=n. 107,5

b) x=6917 18, y=1552 83, z= n. 107,5-110).

Löydöt: KM 26346:1-4 (kvartsikaavin, -ydin ja -iskoksia)

Viite: opettaja Pietari Päivärinnan kirje muinaistieteelliselle toimikunnalle v:lta 1930

Tutkimukset: inv. 1991

Ajoitus: kivikautinen, mesoliittinen ?

Vesistö: Kyrönjoki (Pöntäneenjoki)

Sijainti: Kauhajoen kirkolta linnuntietä n. 11 km lounaaseen, Pöntäneeltä Karijoelle vievän vanhan maantien pohjois- ja eteläpuolella, Pöntäneenjoesta n. 700 m luoteeseen.

Kuvaus: Päivärinnan kirjeen mukaan Pöntäneen Keturin mäeltä olisi löytynyt kourutaltoa, joka on ollut kauppias J.V. Peltosen hallussa. Ilmeisesti esine on joutunut hukkaan. Keturinmäeksi kutsuttua aluetta tarkastettaessa löytyi kaksi kvartsilöytöpaikkaa n. 220 m etäisyydellä toisistaan matalien peltoterassien päällä suunnilleen samoilla korkeuksilla. Välialue oli kyntämättä, tienpohjaa ja piha-aluetta, joten tarkemmat havainnot näillä alueilla jäivät tekemättä.

Löydöt :1-3 ovat Keski-Keturin talon läheisyydestä, loivasti itää kohti viettävältä hiekka- tai hietapitoiselta peltoterassilta muutamien aarin alalta Keturinkylästä Halkolan kautta Pöntäneelle vievän paikallistien länsipuolelta (a). Toinen löytöpaikka, josta löytyi ainoastaan yksi kvartsi-iskos (:4) on tästä n. 220 m SSW kyntämättömänä olleen peltoalueen ja Karijoelle vievän maantien

erottamana Haaparannan talon viereiseltä hiekkaiselta kaakkoon viettävältä rinnepellolta (b). Muuta asuinpaikkaan viittaavaa ei kummallakaan alueella tai tarkastetussa lähiympäristössä havaittu.

Kartta s. 64

Kuva f 88038

Diaposit.

KAUHAJOKI 17 YLI-PIIPARI RIIHIMÄKI

Kivikautinen asuinpaikka

lk. II

Kylä, kyläosa: Hyyppä, Sepänkylä

Tila: Yli-Piipari Rn:o 4:93, om. Risto Piipari, os. Sepänt.
329, 61800 KAUHAJOKI, Ala-Piipari Rn:o 4:81, om. Raimo
Uusi-Kokko, os. Sepänt. 296, 61800 KAUHAJOKI

Pk 1234 09 HYYPPÄ (1986)

Koordinaatit: x=6918 27-36, y=1564 71-80, z=112,5-117,5

Löydöt: KM 26341:1-4 (käyttäjälkisiä kvartseja, kvartsiydin ja
-iskoksia, palaneita luunpaloja)

Aiemmat löydöt: KM 18132 (liuskekärjen katkelma)

Viite: Armas Yli-Piiparin kertomus 20.5. 1991

Tutkimukset: inv. 1991

Ajoitus: kivikautinen, mesoliittinen

Vesistö: Kyrönjoki (Kauhajoki)

Sijainti: Kauhajoen kirkolta linnuntietä n. 9,8 km SSE, Kauhajoen
uoman länsipuolella n. 250-300 m pellolla.

Kuvaus: Löydöt on kerätty inventoinnissa Hyyppän kylän Sepänkylän
Yli-Piiparin tilalta Kauhajoen uoman länsipuolelta. Löytöpaikka
on itää ja jokea kohti viettävää hiekkaperäistä rinnepeltoa, jonka
alapuolelta olevan korkeamman törmän päältä kvartsit ja palanut
luu on kerätty laajalta, ainakin n. 80x100 m alueelta. Muuta mui-
naisjäännöksen merkkejä ei tavattu. Mainitun törmän reunasta on
aiempana löytönä liuskekärki (KM 18132), jonka löytäjän Armas Yli-
Piiparin, os. Erkont. 10, 61800 KAUHAJOKI, mukaan paikalta olisi
löytynyt myös hukkaan joutunut reikäkivi, mahdollisesti pallonui-
ja, sekä hiiltä.

Armas Piiparin poika oli ensin löytöpaikkaa jäljittäessäni paikal-
la Nevalan talossa n. 1200 m Riihimäen lp:stä WSW (A. P:n entinen
tila). Hän näytti tietojensa mukaisen löytöpaikan tasaisella
maalla, muutama kymmenen metriä talon länsipuolella, joka nyt lai-
tumena. Tällä alueella lännempänä sijaitsevat pellot olivat kyn-
netyt, mutta vailla merkkejä mahdollisesta muinaisjäännöksestä.

Paikka on lähes tasaista hiekkamaata (n. 140 m mpy.). Armas Yli-Piiparin mukaan liuskekärki on kuitenkin idempää ja alempaa, Yli-Piiparin tilan Riihimäen aluspellon törmän päältä löytynyt. Hän oli löytänyt jo poikasena samalta paikalta myös hukkaan joutuneen reikäkiven, ilmeisesti pallonuijan.

Kartta s. 67

Kuva f 88046

Diaposit. 24458

KAUHAJOKI 18 KÄPYNEVA

kivikautinen asuinpaikka

lk. II

Kylä; kyläosa: Hyypä; Korhoskylä

Tila: Rn:o 6:154 Ylilahti, om. Jarmo Mannila, os. Seppänen, 61800
KAUHAJOKI, Rn:o 6:180 Korpela, om. Lasse Hautala, os. Seppänen
61800 KAUHAJOKI).

Pk 1234 09 HYYPPÄ (1986)

Koordinaatit: x=6915 58, y=1564 75, z=105-107,5

Löydöt: KM 26342 (kvartsi-iskoksia)

Viite:

Tutkimukset: inv. 1991

Ajoitus: kivikautinen, mesoliittinen ?

Vesistö: Kyrönjoki (Kauhajoki)

Sijainti: Kauhajoen kirkolta linnuntietä n. 9,7 km SSE Hyypän kylän Korhoskylässä, Kauhajoen uoman länsipuolella n. 120 m

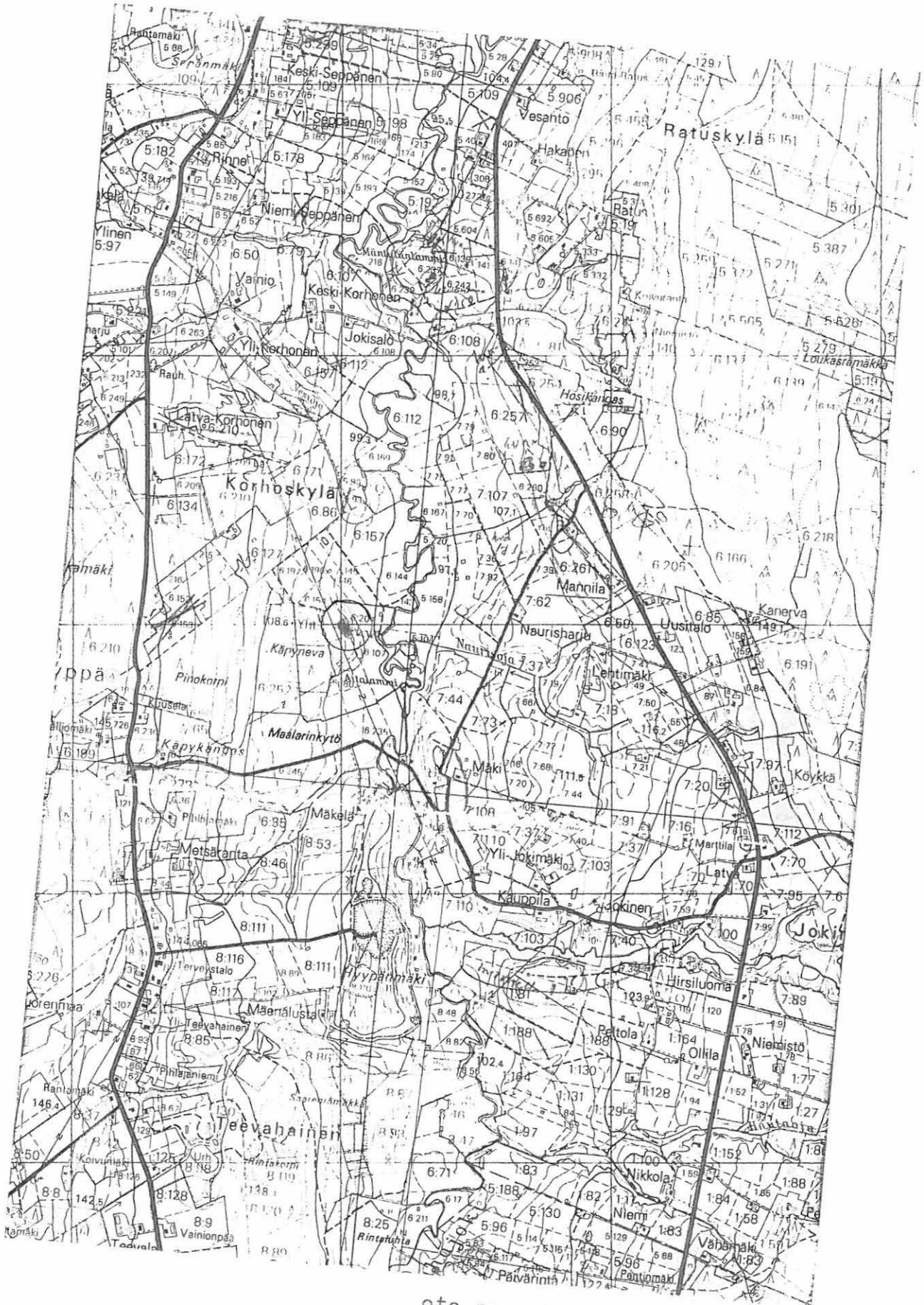
Kuvaus: Kvartsit on poimittu inventoinnissa 13.5. 1991 Kauhajoen Hyypän kylän Korhoskylän itäpuoleiselta pieneltä peltotöyräältä Kauhajoen uoman länsipuolella n. 120 m. Löytöalue on itään ja koilliseen viettävää n. 5 m ympäristöstään kohoavaa peltotöyrästä ja laajuudeltaan n. 40-50x15 m (Rn:o 6:154 Ylilahti). Etelänpuoleinen osa töyrästä oli nurmella, mutta asuinpaikan jatkuminen sinne on mahdollista (tila Rn:o 6:180 Korpela) Muita asuinpaikka-merkkejä ei havaittu. Asuinpaikan länsipuolella on suunnilleen samalla korkeudella soitunutta aluetta, Käpynevaa. Mannilan asuinpaikka (kohde 19 MANNILA N) sijaitsee Kauhajoen uoman itäpuolella vinosti vastapäätä, n. 900 m.

Kartta s. 69

Kuva f 88045

Diaposit. 24457

18 KÄPYNEVA



ote peruskartasta 1234 09 HYYPPÄ

KAUHAJOKI 19 MANNILA N

kivikautinen asuinpaikka

lk. II

Kylä; kyläosa: Hyyppä;

Tila: Rn:o 6:257 Aropelto, om. Kalevi ja Hilikka Korhola, Seppänen, 61800 KAUHAJOKI).

Pk

Koordinaatit: x=6916 22-27, y=1565 35-44, z=110-117,5

Löydöt: KM 26340:1-9 (kvartsieineitä, -ydin ja -iskoksia, liuskeiskos, palaneita luunpaloja)

Aikaisemmat löydöt: KM 12440:3 (liuskekärki)

Viite:

Tutkimukset: inv. 1991

Ajoitus: kivikautinen, mesoliittinen.

Vesistö: Kyrönjoki (Kauhajoki)

Sijainti: Kauhajoen kirkolta linnuntietä n. 9,4 km SSE Kauhajoen uoman itäpuolella n. 400-500 m ja Kauhajoelta Honkajoelle vievän maantien länsipuolella.

Kuvaus: Mannilan talon nykyinen omistaja v:sta 1954 ? mv. Välimäki tiesi keihäänkärjen löytöpaikaksi pellon talosta n. 500 m NNW pienen Hosikankaalta laskevan purouoman pohjoispuolelta. Tämä pelto lohko rinteessä oli nurmella. Sen sijaan sen pohjoispuolinen oli kynnettyä. Löydöt :1-4 ovat Kauhajoen uoman itäpuolelta n. 420-520 m, jokea kohti viettävältä kynnetyiltä hiekkaperäiseltä rinnepellolta, lähinnä kahdelta erilliseltä alueelta n. 100 m matkalla itä-länsisuunnassa Ylempi löytöalue on n. 25-30 m matkalla korkeuskäyrien suunnassa pellonrinteen yläosassa ja alempi muutama metrin alempana n. 40-50 m matkalla korkeuskäyrien suunnassa hiekkaperäisessä, alareunnassa osittain myös maaperältään hiesuisessa pellossa. Jälkimmäisessä oli myös liuskeiskos. Näiden välialue oli n. 30 m matkalla löydötöntä. Sen sijaan pellon ja tielustien yläpuolella olleella metsälaikutetulla selvällä terassilla ei ollut havaittavissa merkkejä muinaisjäännöksestä, vaikka paikka vaikutti hyvin sopivalta kivikautiseksi asuinpaikaksi.

Löytöjä (kvartseja ja palanutta luuta) oli myös löytöpaikasta n. 120 m SSE ja mainitun kärjen löytöpaikan SSE-puolella, tilustien ja pellon välisessä ojaleikkauksessa (löydökset :5-8), yksi kvartsi myös tien ylärinteen leikkauksessa, n. 30 m matkalla (kvartsi :9)

Koko löytöalueen pituus suunnassa SSE-NNW on korkeuskäyrien suunnassa n. 240 m. Hosikankaan (kohde 20) mahdollinen kivikautinen asuinpaikka sijaitsee samalla kankaalla n. 400 m NNW.

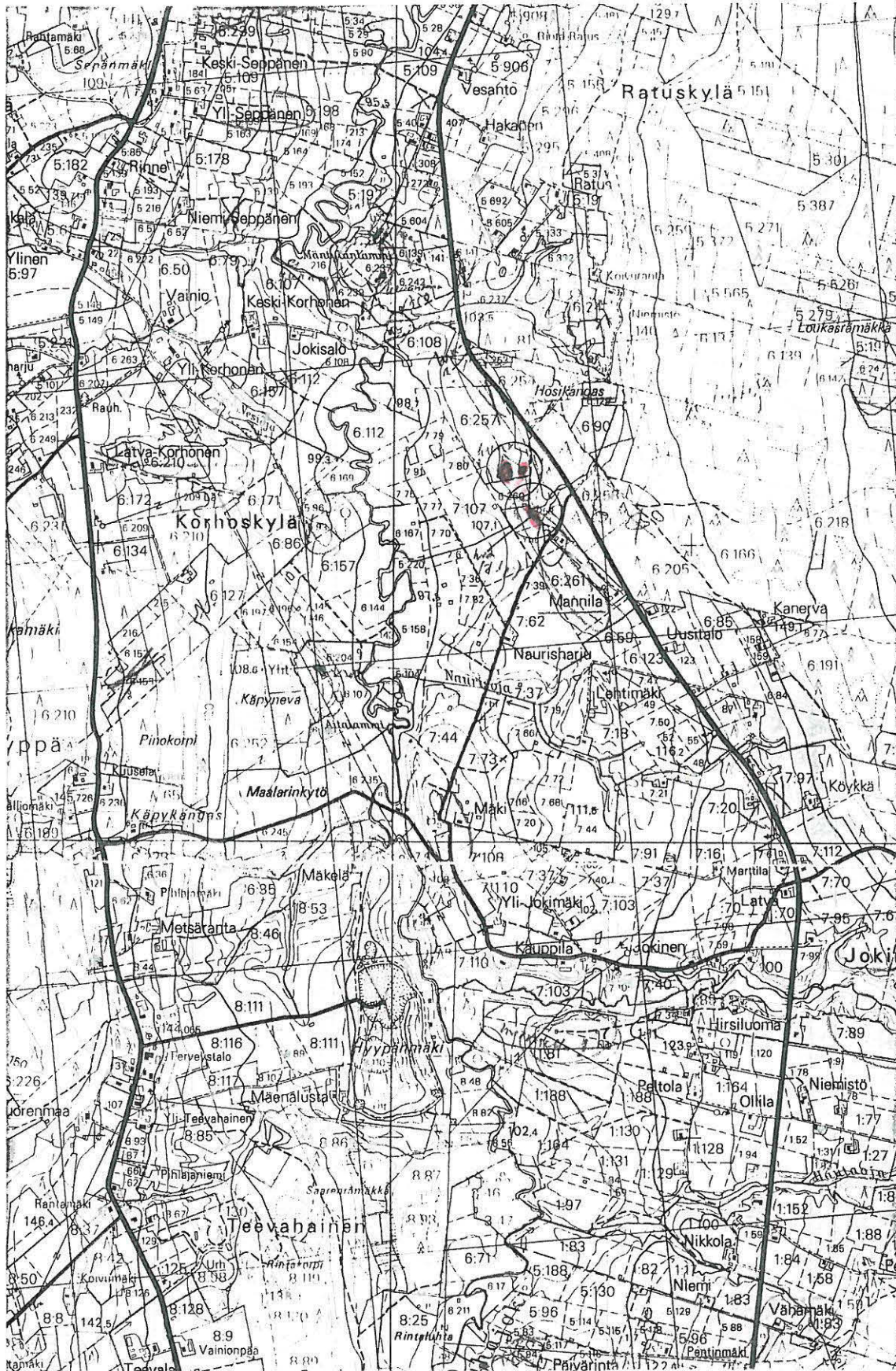
Myöskään lähialueen tarkastuksessa Kauhajoki-Honkajoki maantien yläpuolella (itäpuolella), jossa on muutamia hiekkakuoppia ja komea vanha rantatörmä (120-125 m mpy.) ei havaittu löytöjä hiekkakuopissa tai törmän päällisessä metsäaurauksessa.

Kartta s. 72

Kuva f 88049-050

Diaposit.

19 MANNILA N



ote peruskartasta 1234 09 HYYPÄ

KAUHAJOKI 20 HOSIKANGAS

kivikautinen mahdollinen asuinpaikka/kuopanne

lk. II

Kylä: Hyyppä

Tila: Rn:o 6:81 Hautaniemi, om. Osmo Jokiniemi, lauttakuja 4, 61850 KAUHAJOKI AS. ja 6:254 Taimela, om. Matti ja Marketta Huhtanen, 61800 KAUHAJOKI, Rn:o 6:108 Jokisalo, om. Lasse Hautala, Korhoskylänt. 81, 61800 KAUHAJOKI

Pk 1234 09 HYYPPÄ (1986)

Koordinaatit: x=6916 63-68, y=1565 24-25, z=112,5-115

Löydöt: KM 26339 (kvartsi-iskoksia, kiviesineen teelmä?)

Viite:

Tutkimukset: inv. 1991

Ajoitus: kivikautinen, mesoliittinen

Vesistö: Kyrönjoki (Kauhajoki)

Sijainti: Kauhajoen kirkolta linnuntietä n. 9 km SSE Kauhajoen uoman itäpuolella n. 260 m ja Kauhajoen-Honkajoen maantien molemmin puolin kangasmaastossa.

Kuvaus: Kvartsit on poimittu inventoinnin yhteydessä 14.5. 1991 Hyyppän kylän Hosikankaan ison hiekkakuopan luoteispuolelta Kauhajoki-Honkajoki maantien itäleikkauksesta terassimaisesta hiekkankaan osasta (Rn:o 6:81 Hautaniemi ja Rn:o 6:254 Taimela), kivilajin kappale maantien länsipuolelta hiekkakangasta leikkaavasta tieurasta (Rn:o 6:108 Jokisalo). Löytöpaikka on n. 260 m Kauhajoen uoman itäpuolella ja tätä lähes 20 m ylempänä. Muita löytöjä ei tavattu, mutta maantien itäpuolen leikkaus vaikutti paikoin hiekkakuopan tienhaaran eteläpuolella kulttuurikerroksen värjäämältä. Hiekkakuopan pohjoisreunassa löytöpaikkojen itä- ja yläpuolella, tieltä n. 50 m on kankaan päällä pieni kuopanne, joka todennäköisesti on asuinpaikkaa nuorempi.

Hosikankaan alueelta tunnetaan entisen Aron tilan maalta perunapellosta v. 1936 ja 1944 löytyneet kouru- ja poikkitaltta (KM 12440:1-2), mutta nämä ovat ilmeisesti ylempää kankaasta, löytötietojen mukaan n. 700 m joesta itään. Tätä aluetta (kynnettyä

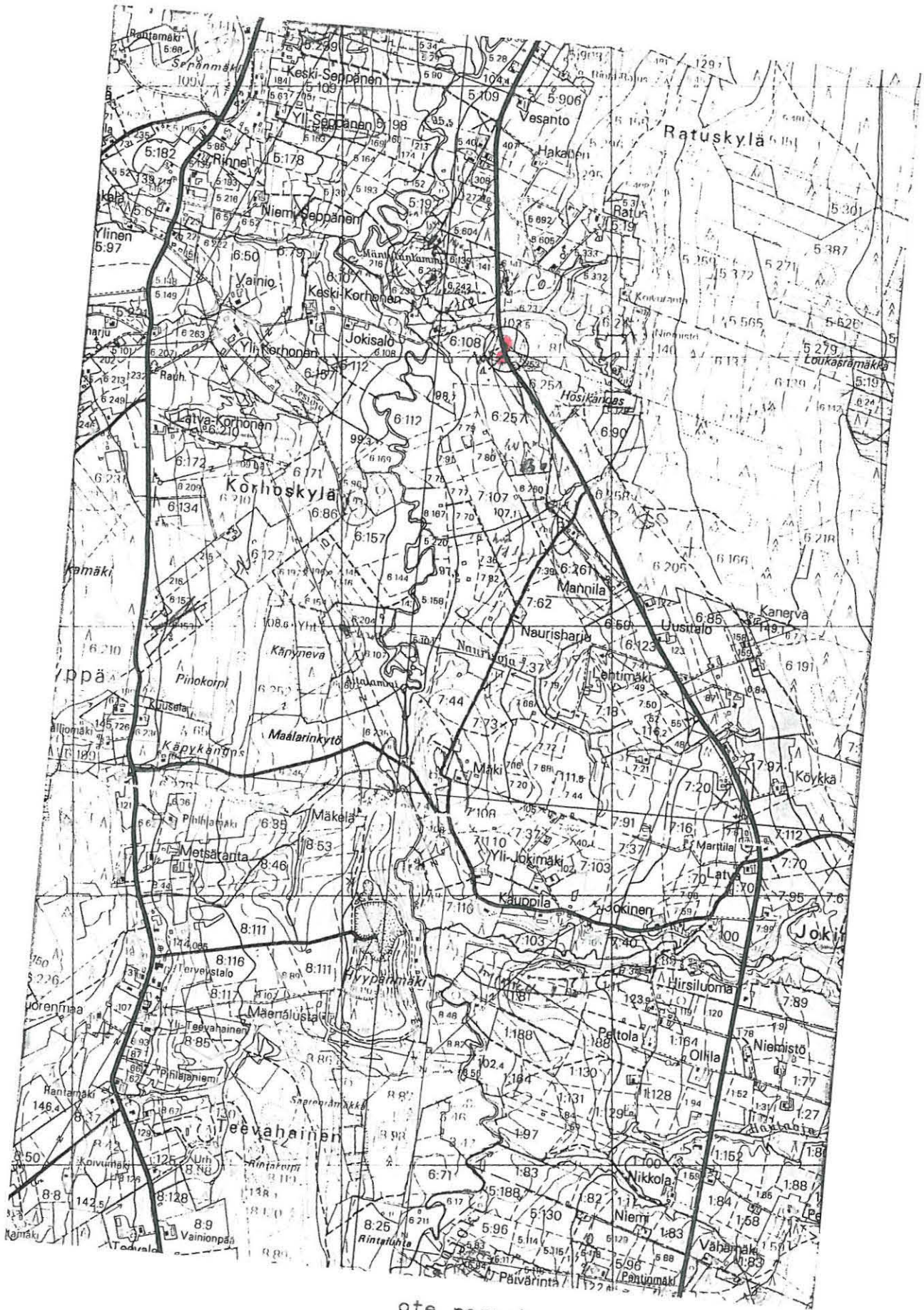
pientä peltoaluetta) tarkastettaessa ei muinaisjäännöksen merkkejä havaittu (ks. kohde HOSIKANGAS E)

Kohteet 13 ja 19 sijaitsevat saman kankaan alueella suurimmaksi osaksi pellolla, n. 300 m luoteeseen-pohjoiseen ja 400 m SSE.

Kartta s. 75

Kuva f 88048

Diaposit. 24463



ote peruskartasta 1234 09 HYYPPÄ

KAUHAJOKI 21 TOIVAKKA

Kivikautinen asuinpaikka

lk. II

Kylä, kyläosa: Harja, Sorvarinkylä

Tila: Rn:o 2:15 Toivakka, om. Toivakka, Jussi, 61860 HARJANKYLÄ
Pk 1243 08 LOHILUOMA (1984)

Koordinaatit: x=6934 94 -6935 02, y=1567 10-21, z=87,5-90

Löydöt: KM 26355:1-7 (kvartsiesineitä, -ytimiä ja -iskoksia)

Aikaisemmat löydöt: KM 870-871 (2 kourutaltoa)

Viite:

Tutkimukset: inv. 1991

Ajoitus: kivikautinen, myöhäismesoliittinen

Vesistö: Kyrönjoki

Sijainti: Kauhajoen pohjoisosassa, kirkolta linnuntietä n. 12 km NNE, Kurikan rajalta n. 1 km SSW ja 400-500 m Kyrönjoen uoman kaakkoispuolella.

Kuvaus: 1800-luvun talttojen löytöpaikkaa etsittäessä Toivakan talon etelä- ja kaakkoispuoleisella pellolla havaittiin tarkastuksessa 21.5. 1991 runsaasti kvartsi-iskoksia. Tilan isäntä Jussi Toivakka oli mukana peltoja tarkastamassa. Alueella havaittiin lähinnä kaksi löytöaluetta eri korkeuksilla (n. 2 m korkeuseroa). Maaperä on hiekkaa ja loivasti länteen laskeva. Löytökohdat kahden matalan harjanteen kohdalla. Löytöalueita oli lähinnä erotettavissa kaksi: n:ot :1-4 talon päärakennuksen kaakkoispuolelta n. 50-100 m uuden traktorihallin länsi- ja eteläpuolelta. Pellossa on havaittavissa heikko terassimainen harjanne, jonka päältä löydöt valtaosin ovat.

Löydökset :5-7 ovat samalta pellolta, mutta n. 2 m alemmalta korkeustasolta, edellisten länsi- ja lounaispuolelta, jossa myös voi erottaa heikon harjanteen. Välialueella oli havaittavissa ainakin n. 20-30 m levyinen löydötön tai hyvin vähälöytöinen vyöhyke. Koko löytöalueen laajuus on. n. 120 m idästä länteen ja n. 80-100 m etelästä pohjoiseen.

Kaksi kourutaluttaa, löytötietojen mukaan Toivokas-tilalta, lienevät Toivakan tilan pellosta löytyneitä. Toivakan kaksi komeaa päärakennusta ovat jo 1800-luvun puolivälin vaiheilta.

Kartta s. 78

Kuva f 88053

Diaposit. 24460

KAUHAJOKI 22 KESKI-HARJA

232 10022

Kivikautinen asuinpaikka

lk. II

Kylä: Harja

Tila: Keski-Harja Rn:o 1:373 ja Rinnemaa Rn:o 1:299, om. Antti
ja Liisa Rinta-Koski ja ? Juhani Rinta-Koski, os. 61860
HARJA

Pk 1243 08 LOHILUOMA (1984)

Koordinaatit: x=6936 00, y=1566 76, z=n. 84

Löydöt: KM 26356:1-4 (kvartsiesineitä ja -iskoksia)

Aikaisemmat löydöt: KM 2319:947-948 (tasataltta ja kaavin)

Viite:

Tutkimukset: inv. 1991

Ajoitus: kivikautinen, myöhäismesoliittinen ?

Vesistö: Kyrönjoki

Sijainti: Kauhajoen pohjoisosassa, Kurikan rajalta n. 150 m lounaaseen ja Kauhajoen kirkolta n. 12,5 km linnuntietä NNE.

Kuvaus: Vanhaa löytöpaikkaa tarkastettaessa 21.5. 1991 löytyi muutamia kvartseja heti Keski-Harjan tilan päärakennuksen itä- ja kaakkoispuolelta peruna- ja mansikkamaasta parin aarin alalta. Löytöpaikka on n. 140 m Kyrönjoen länsirannasta WSW loivasti taloa ja länttä kohti kohoavaa mäkeä. Keski-Harjan talon perustuksia 1880-luvulla kaivettaessa löytyi ilmeisesti hiesusta tasataltta ja kaavin. Talo paloi viime sotien aikana ja nykyinen rakennus lieinee suunnilleen samoilla paikoilla, mahdollisesti hieman sen pohjoispuolella.

Kartta s. 80

Kuva f 88054

Diaposit.

22 KESKI-HARJA



ote peruskartasta 1243 08
LOHILUOMA

KAUHAJOKI 23 NUMMENNIEMI

232 10023

Kivikautinen asuinpaikka

lk. II

Kylä: Nummijärvi

Tila: Rn:o 2:45 2:46, om.?, Rauhanummi Rn:o 7:71, om. Ilta Arto, Antilant. 5, 60800 ILMAJOKI

Pk 1234 12 NUMMIJÄRVI (1987)

Koordinaatit: x=6911 10-15, y=1574 60, z=162,5-165

Löydöt: KM 26357:1-4 (kvartsikaavin ja -iskoksia, palaneita luunpaloja)

Aikaisemmat löydöt: Sat. mus. 8205 (tasataltta), Sat. mus. 8206 (kourutaltta), (? Sat. mus. 8207, tasataltta)

Viite:

Tutkimukset: inv. 1991

Ajoitus: kivikautinen

Vesistö: Karvianjoki (Nummijoki, Nummijärvi)

Sijainti: Nummijärven itärannalla, Kauhajoen kirkolta linnuntietä n. 19 km kaakkoon

Kuvaus: Löydökset on poimittu 22.5. 1991 inventoinnissa Kauhajoen Nummijärven kylän samannimisen järven itärannalta, järven nykyisestä rannasta n. 80-120 m itään, Nummenniemessä sijaitsevan ns. toimitalon ympäriltä, kvartsit sen eteläpuolelta mäntykankaalta ja piha-alueelta, luut sen pohjoispuolelta maaleikkauksesta (Rn:o 7:245). Kaavin :1 on toimitalon SW-nurkasta 12 m etelään sadevesien huuhtomalta hiekkaiselta pihalta muut kvartsit rakennuksen eteläreunan keskikohdasta 15-20 m etelään männiköstä, palaneet luut talon pohjoispuolen maaleikkauksesta n. 15 m matkalta. Löytökohdat ovat terassimaisen hiekkakankaan rinnettä Asuinpaikan jatkuminen etelään kohti vanhaa Nummijärven ja Lehtosen taloa (Rn:o 7:246, om. ?) sekä tuhoutumattomalle naapuritontille pohjoiseen (Rn:o 7:71 Rauhanummi) on todennäköinen, vaikka edellämäinitulta ei vähäisistä havaintokohdista saatu löytöjä ja jälkimmäinen on aidattua aluetta.

Nummijärven talon maalta on löydetty tasataltta, jota säilytetään

Satakunnan museossa (8205). Tämä lienee järven itäpuolisen Nummijärven maalta, joka on toiminut kestikievarina. Länsipuolella järveä on vanha Nummijärven talo, Franttila. Järven itäpuolinen talo lienee nykyään VPK:lle kunnostettu keltainen rakennus, n. 400 m SSE Nummenniemen asuinpaikalta. Tämän ympäristöä tarkastettaessa ei merkkejä muinaisjäännöksestä havaittu. maasto on kuitenkin samaa muinaista rantatörmää, joten useampien kivikautisten asuinpaikkojen löytyminen alueelta on todennäköistä. Myöskään talojen välialueella löytöjä ei havaittu. Samantapaisesta maastokohdasta järven kaakkoisosasta, n. 2,4 km etelään, löytyi yksi kvartsi-iskos (kohde 24). Tasatalta Sat. mus. 8207 on Nummen (Nummijärven) kylästä v. 1860 paikkeilla löytynyt ja saatu torpan leskeltä Maria Peltomäeltä Kauhajoelta. Tarkemmat tiedot puuttuvat.

Mahdollisesti Nummenniemen läheltä Nummijärven talon pihalta on peräisin torppari Ananias Kaskelan v. 1910 löytämä kourutaltoa (Sat. mus. 8206).

Kartta s. 83

Kuva f 88055

Diaposit.

KAUHAJOKI 24 NUMMIJÄRVI URHEILUKENTTÄ/LEIRIALUE

232 10024

Kvartsilöytöpaikka / kvartsi-iskos ? I lk.

Kylä: Nummijärvi

Tila: Rn:o 2:9 Mäntyharju, om. Ellen Sivu, os. Hyypänt. 19
61800 KAUHAJOKI

Pk 1234 11 KAUHANEVA (1987)

Koordinaatit: x=6908 63, y=1574 70, z=165

Löydöt: KM 26358 (kvartsi-iskos)

Viite:

Tutkimukset: inv. 1991

Ajoitus: kivikautinen

Vesistö: Karvianjoki (Nummijoki, Nummijärvi)

Sijainti: Nummijärven kaakkoisrannalla, Kauhajoen kirkolta linnuntietä n. 20,8 km kaakkoon

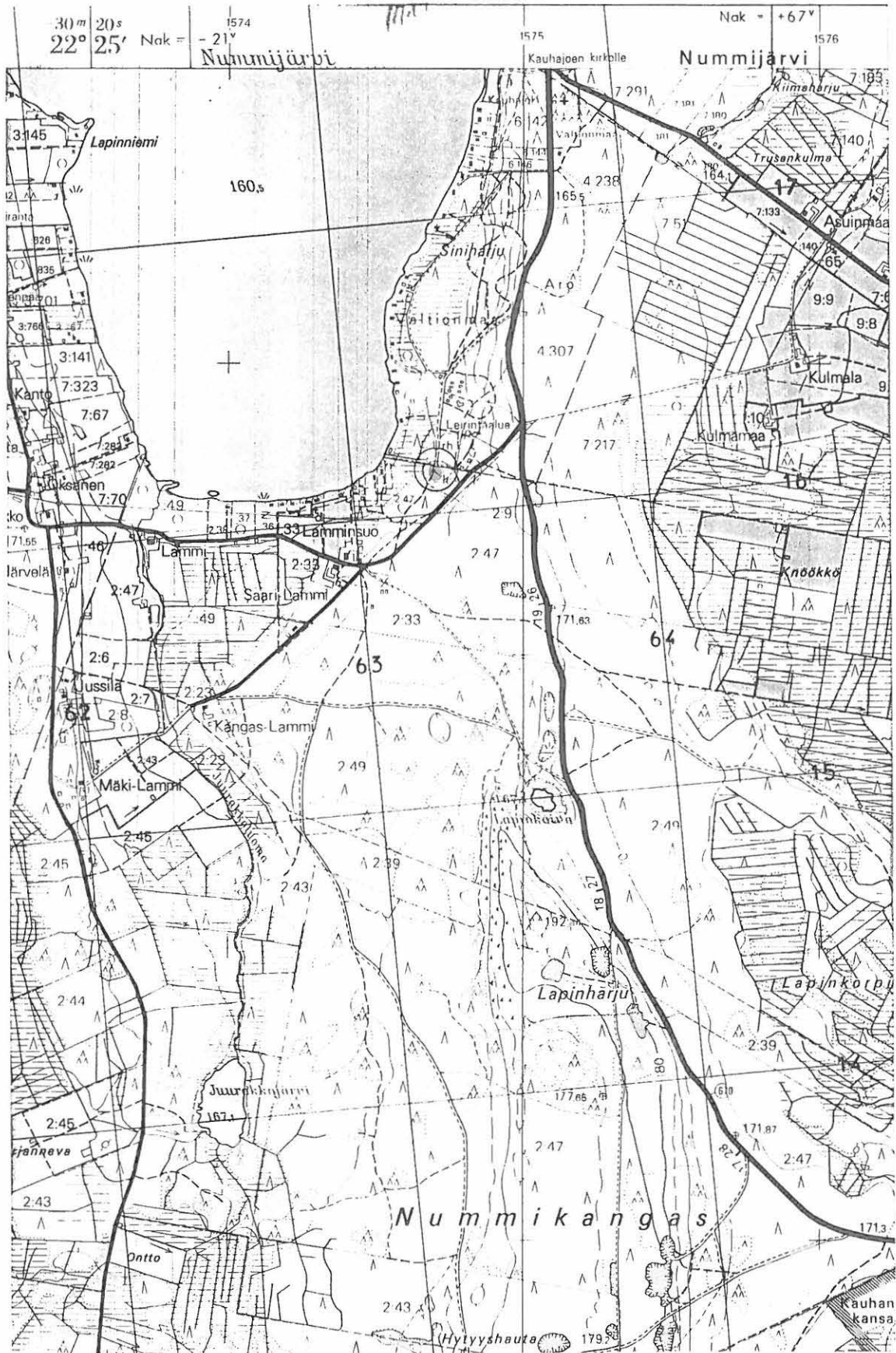
Kuvaus: Yksittäinen kvartsi-iskos löytyi järvenrannan suuntaisella kankaalla kulkevalta tieuralta, järven kaakkoisrannasta n. 170 m ESE ja n. 30 m etelään Nummijärven leirintäalueen ja urheilukentän eteläpuolitse järvenrantaan menevältä tieltä sekä runsas 10 m kankaan järvenpuoleisesta terassin reunasta itään. Muita pintalöytöjä ei havaittu. Myös muutamat koepistot olivat löydöttömiä, mutta paikoin hiekka oli punertavanruskeaa, mahdollisesti värjäytyneitä kulttuurikerrosta. Alue on hiekkaista mäntykangasta. Paikka vaikuttaa sopivalta kivikautisen asuinpaikan sijainnille. Inventoinnissa löytynyt Nummenniemen kivikautinen asuinpaikka sijaitsee niin ikään järven itärannalla, n. 2400 m pohjoiseen. Näiden välialueen tarkastuksessa ei havaittu muinaisjäännökseen viittaavaa.

Kartta s. 85

Kuva

Diaposit.

24 NUMMIJÄRVI URHEILUKENTTÄ



ote peruskartasta 1234 11 KAUHANEVA

KAUHAJOKI 25 JOKINIEMI

kohde Kivik. Asp

lk. II

Kylä, kyläosa: Hyypä, Perähyypä

Tila: Jokiniemi Rn:o 17:47, om. Toivo Jokiniemi, 61960 Kyrönlatva,
Pk 1234 07 LAUHANVUORI (1986)

Koordinaatit: x=6890 42, y=1566 03, z=120

Löydöt: KM 26349:1-3 (kvartsiesineitä ja -iskoksia)

Viite:

Tutkimukset: inv. 1991

Ajoitus: kivikautinen, varhaismesoliittinen ?

Vesistö: Karvianjoki (Paholuoma)

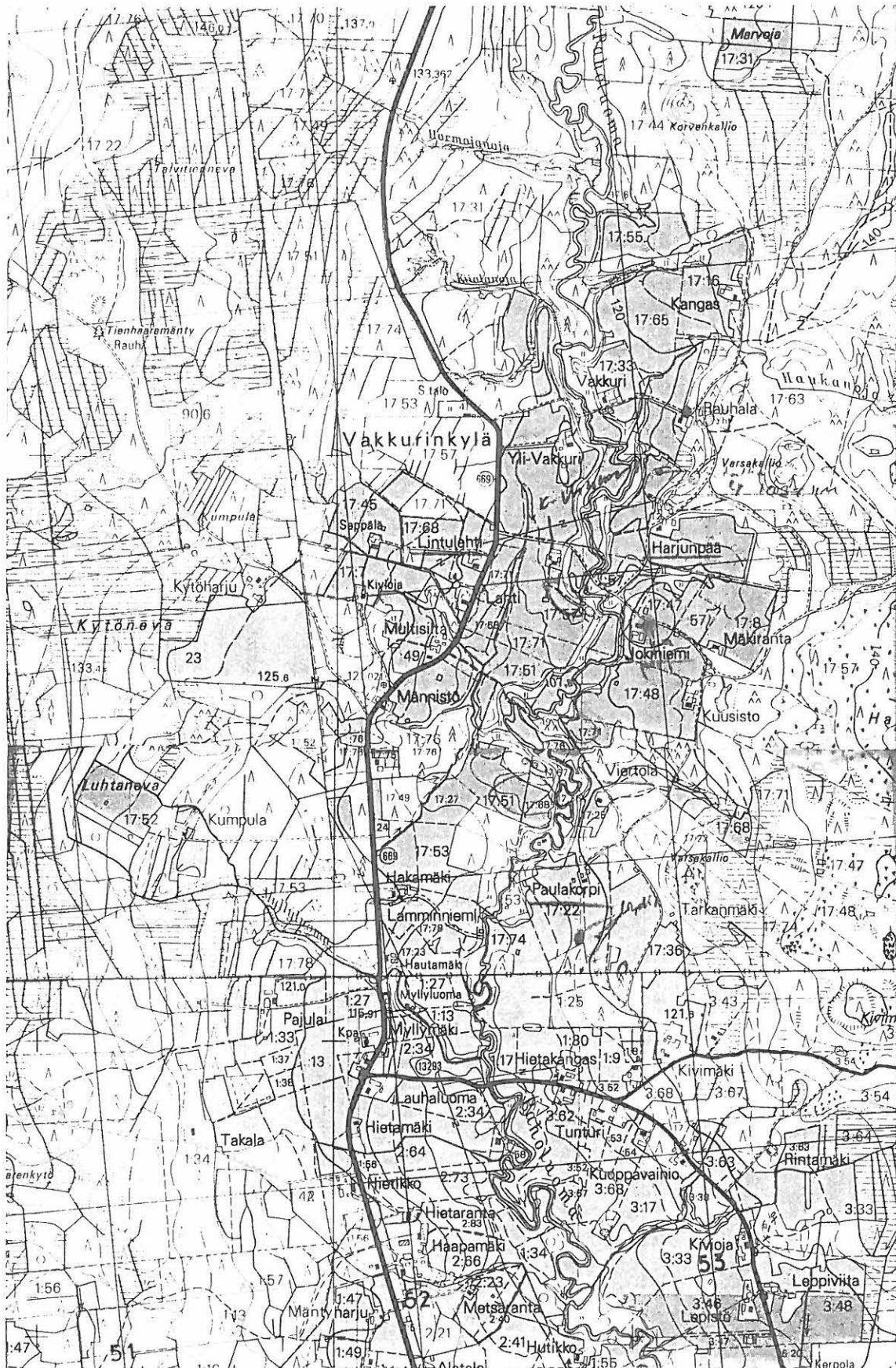
Sijainti: Kauhajoen eteläosassa Perähyypän kyläosassa, Kauhajoen kirkolta linnuntietä n. 34,3 km etelään, Paholuoman itärannalla.

Kuvaus: Kvartsit ovat löytyneet inventoinnissa 29.8. 1991 Kauhajoen Hyypän kylän Perähyypän Jokiniemen tilan kotipellosta heti tilan päärakennuksen itäpuolelta n. 50x30 m alalta. Löytökohta on tasaista hiekkaperäistä peltoa, joka tilan pihapiirissä alkaa laskea vähitellen jyrkästi kohti lännen puolella sijaitsevaa Paholuomaa. Todennäköisesti asuinpaikan ydinalueet sijaitsevat talon pihapiirissä. Ympäristöstä tunnetaan useita kivikautisia löytöjä, lähimmät Paholuoman länsirannalta vastapäätä Keski-Vakkurista (mahdollista Luhon koekaivamaa asuinpaikkaa ?) n. 150-200 m WNW ja Harjunpää samalla puolella luomaa, n. 400-500 m pohjoiseen sekä kohteeseen KAUHAJOKI 6 PAULAKORPI luettu Viertolan löytöpaikka (Luhon kaivama asuinpaikka n. 400-600 m etelään).

Kartta s. 87

Kuva f 88071

Diaposit. 24464



ote peruskartoista 1234 07 LAUHANVUORI
1233 09 LAUHALA

KAUHAJOKI 26 ISONIEMI

kivikautinen mahdollinen asuinpaikka

lk. II

Kylä: Aro

Tila: Isoniemi Rn:o 6:657, om. Pentti Isoniemi, os. 61850 KAUHAJOKI AS.?.; Rn:o 6:513, om. ?

Pk 1243 07 KAUHAJOKI (1984)

Koordinaatit: a) x=6927 36-40, y=1565 36-39, z=95-97,5

b) x=6927 31, y=1565 60, z=n. 102,5

Löydöt: KM 26353:1-3 (kvartiesine ja -iskoksia)

Aikaisemmat löydöt: KM 10190:1-4 (poikkikirves, kvartseja, palaneita savenpaloja ja hiiltä)

Viite:

Tutkimukset: inv. 1991

Ajoitus: kivikautinen

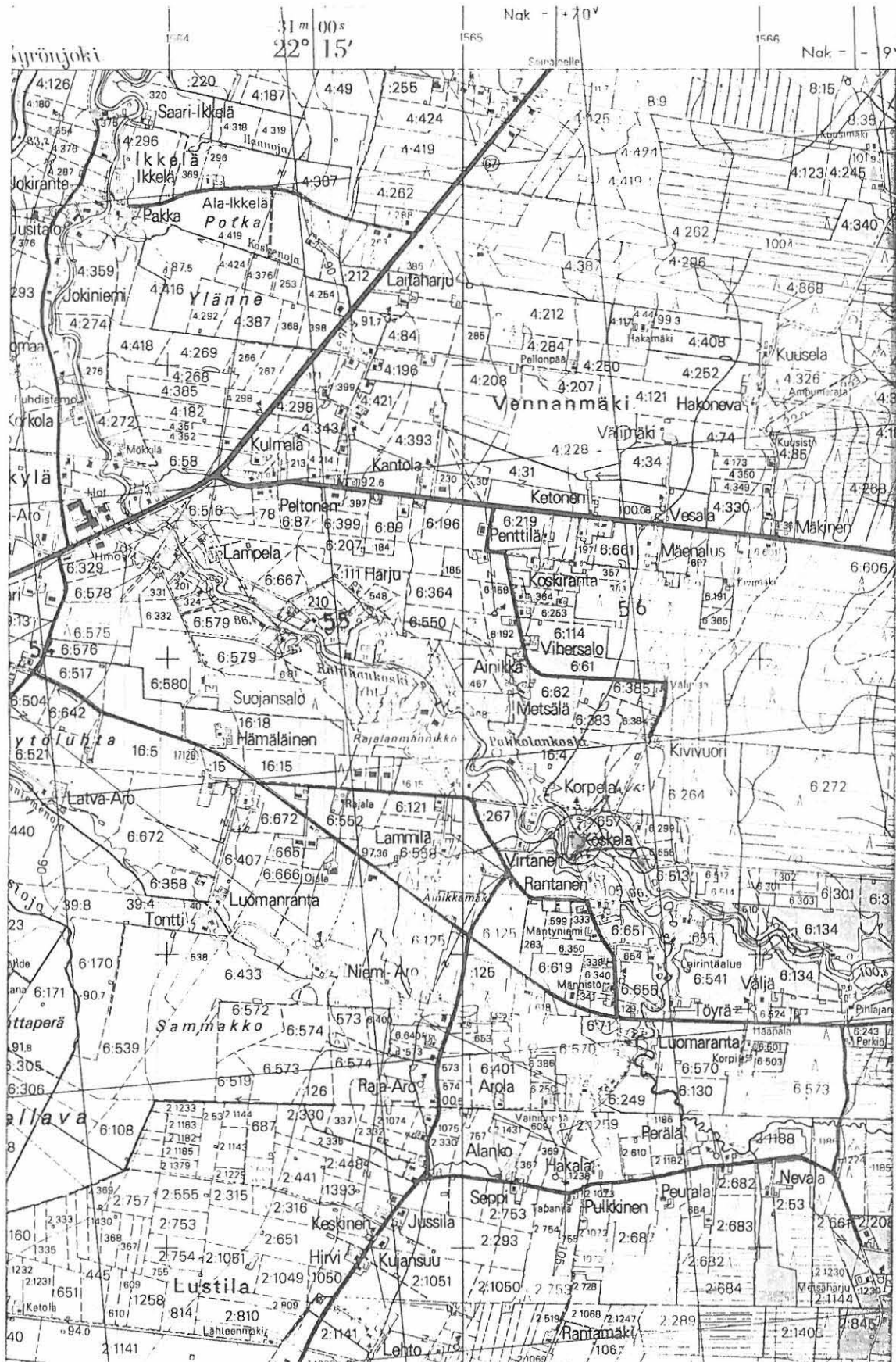
Vesistö: Kyrönjoki (Ikkelänjoki)

Sijainti: Kauhajoen kirkolta linnuntietä n. 5 km koilliseen Ikkelänjoen pohjoisrannalla

Kuvaus: Kvartsit on poimittu inventoinnin yhteydessä Kauhajoen Aron kylän Isoniemen (Koskelan ?) tilalta Ikkelänjoen pohjoisrannalta. Löytö n:ot :1-2 ovat talon ala- ja eteläpuolelta korkean jokitörmän alta pienestä jokiuoman kynnöspellosta kosken kohdalta, n. 3-4 m vedenpinnan yläpuolelta (a) ja :3 n. 6-7 m korkean jokitörmän päältä tästä paikasta n. 210 m itään ja joesta n. 50-60 m (b) (Rn:o 6:513). Maaperä on alueella hiekkaa. Muualla jokitörmän päällä ei ollut havaittavissa asuinpaikkaan viittaavaa. Maasto jokitörmän päällä on lähes tasaista peltomaata. Alueelta tunnetaan aiempina löytöinä asuinpaikkaan viittaavia löytöjä KM 10190:1-4, löytötietojen mukaan Isoniemen tilan perunapellosta Myllyvainiolta, n. 100 m joesta jokitörmän päältä. Isoniemen talossa ei ollut asiasta tietävää väkeä paikalla, eikä Myllyvainion sijainti selvinnyt. Todennäköisesti se kuitenkin sijoittuu kosken kohdalle tarkastetulle alueelle.

Kartta s. 89

26 ISONIEMI



ote peruskartasta 1243 07 KAUHAJOKI

KAUHAJOKI 27 JÄRVIKANGAS

732 10027

pyyntikuoppa ? ja tervahauta

lk. II

Kylä: Hyyppä

Tila: Niemenmaa Rn:o 14:149, om. Heikki ja Irma kangasniemi,
os. Kauhajärvent. 845, 61960 KYRÖNLATVA

Pk 1234 08 JUONIKYLÄ (1986)

Koordinaatit: x=6900 67, y=1567 61, z=145

Löydöt: -

Viite:

Tutkimukset: inv. 1991

Ajoitus: esihistoriallinen / historiallinen aika

Vesistö: Kyrönjoki (Kauhajoki, Kauhajärvi)

Sijainti: Kauhajärven itärannalla, Kauhajoen kirkolta linnuntietä
n. 24,9 km etelään

Kuvaus: Kauhajärven itäpuolisen laajan Järvikankaan rantoja tarkastuksessa löytyi heti järvenrannan törmän päältä tasaiselta nuorta mäntymetsää kasvalta kankaalta pyöreä kuopanne, jonka halkaisija on n. 5 m ja syvyys n. 60 cm. Kuopan reunat muodostavat vallimaisen rakenteen. Kuopanteen pohjalle tehdyssä koekuopassa oli normaalilta vaikuttava maannosprofiili. Raunavallien profiili jäi epäselväksi näiden ollessa vielä roudassa tarkastusajankohtana 17.5. 1991. Kuopannetta ei voi pitää tervahautana. Mahdollisesti se on ajaltaan epämääräinen pyyntikuoppa, vaikka muita vastaavia ei havaittu lähiympäristössä. Tästä n. 100-120 m etelään niin ikään kankaan järvenrannassa on kuitenkin selvä tervahauta. V. Luhon tarkastama ja löytämä kivikautinen asuinpaikka (kohde 1 KAUHAJÄRVI) sijaitsee saman kankaan laidassa, ilmeisesti runsas 600 m pohjoiseen.

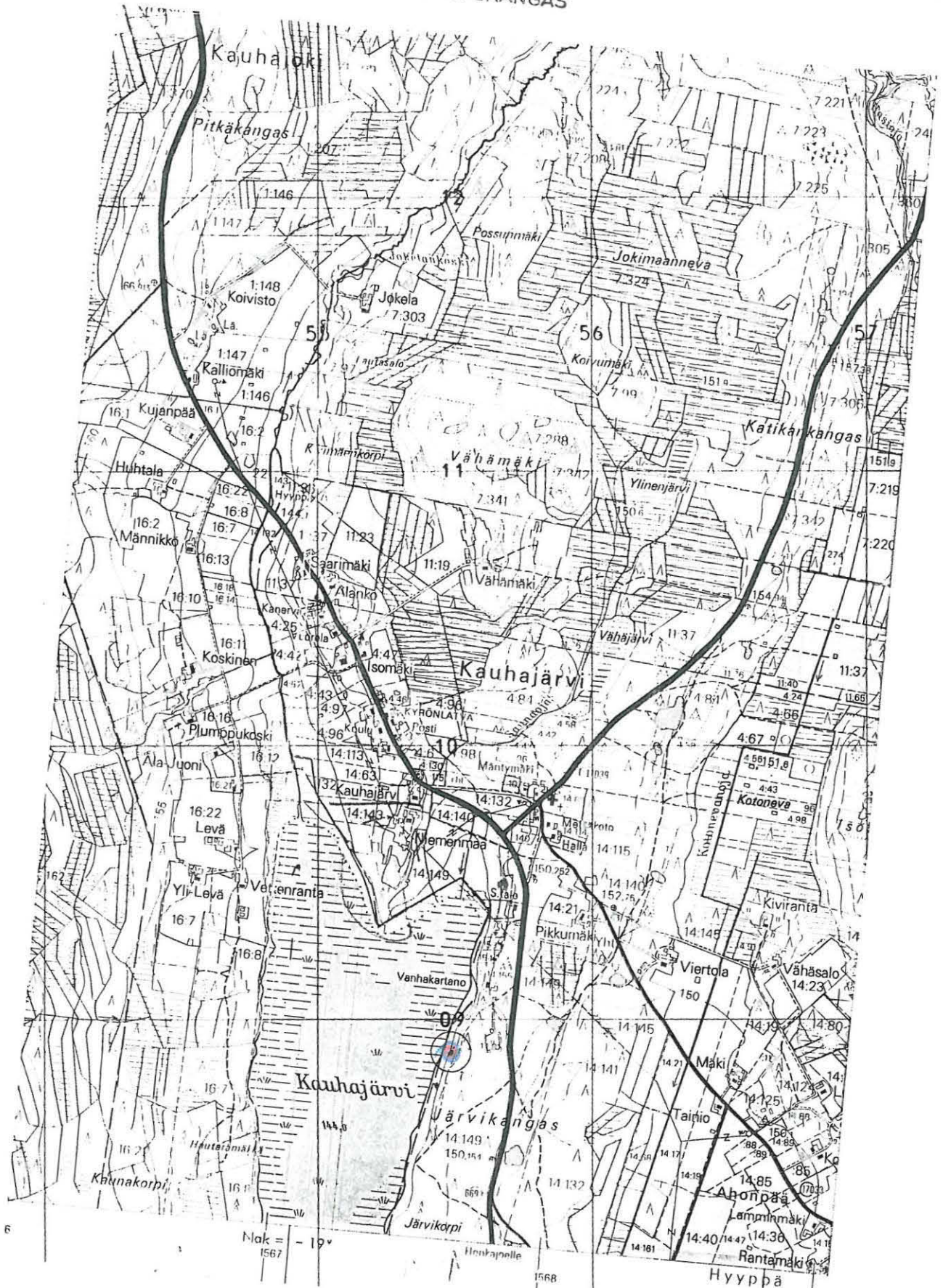
Kartta s. 91

Kuva f 88052

Diaposit. 24459

27 JÄRVIKANGAS

232 10027



ote peruskartasta 1234 08 JUONIKYLÄ

KAUHAJOKI 28 RYTIHAUTA

kuopanteita, historiallisen ajan tervahautoja ja lk. II
rakennuksenpohja

Kylä: Harja (Päntäne)

Tila: Lellunkeidas II, Rn:o 8:247, om. Kaija Schmid-Marttila,
os. 61800 KAUHAJOKI ? Metsänperä Rn:o 11:144, om. Voitto
Viitala, Hyypänt. 27, 61800 KAUHAJOKI

Pk 1234 05 UURO (1987)

Koordinaatit: a) x=6905 08, y=1550 30-32, z=132,5

b) x=6904 68-72, y=1550 51-54, z=132,5 *Kauhajoen
Rytihauta*

Löydöt: -

Viite: Ruismäki 1987, Kauhajoen historia

Tutkimukset: inv. 1991

Ajoitus: esihistoriallinen ? ja historiallinen aika

Vesistö: Lapväärtinjoki (Isojoki, Heikkilänjoki, Pajuluoma)

Sijainti: Kauhajoen kirkolta linnuntietä n. 22,3 km SSW Isojoen
rajalta n. 200-300 m koilliseen

Kuvaus: Eläkkeellä olevan metsäteknikko Voitto Viitalan kertomuk-
sen perusteella tarkastin Rytiharjun aluetta 31.5. 1991. Hänen
mukaansa omistamallaan metsäpalstalla on peruskartalle merkityn
tervahaudan (Rytihaudan) lisäksi myös muita kuopanteita, mahdolli-
sia pyyntikuoppia. Aluetta tarkastaessani havaitsin soiden erot-
tamalla kapealla harjanteella 2 kuopannetta harjanteen eteläreunaa
kulkevan metsäautotien pohjoispuolella. Näistä läntisempi on kui-
tenkin epämääräinen ja epävarma, matala ja n. 4 m halkaisijaltaan,
Tästä edlleen itään n. 40 m on hieman korkeammalla ohdalla n.
6-metrinen pyöreä ja n. 50-70 cm syvä kuopanne, jonka ympäristö on
metsätöissä hieman vaurioitunut. Tämä alue (a) Rn:o 8:247) ei ole
kuitenkaan mainittuja V. Viitalan maita. Maaperä on hiekkaa.
Valleihin tehdyissä kahdessa koekuopassa en erottanut vanhaa pin-
taprofiilia. Keskelle pohjalle tehdyssä kuopassa oli paksuhko
turvekerros ja samoin paksuhko hiiltä sisältävä eloperäinen kerros
ja alla huuhtoutumiskerros. Tästä itään jatkuvalla käsitellyllä
metsäharjanteella en erottanut useampia.

N. 400 m SSE harjanteen katkaisevan puron eteläpuolella metsätien länsipuolella sijaitsee Rytihauta (Ryristönhauta, Kauhajoen tervahauta n:o 425) ja mahdollisesti toinen tervahauta sekä tieuran itäreunassa ilmeisesti rakennuksenpaikka, josta erottuu kivikiuas ja mahdollista kivijalkaa, ilmeisesti tervanpolttajien jäljiltä (b). Viimeksi mainitut sijaitsevat V. Viitalan metsäpalstalla (Rn:o 11:144).

Kartta s. 94

Kuva f 88078-081

Diaposit.

28 RYTIHAUTA

232 10028



ote peruskartasta 1234 05 UURO

KAUHAJOKI 29 IKKELÄJÄRVI MAJANNENÄ

viljelyraunioita/kivikautinen irtolöytö

lk. II

Kylä: Kauhajoki

Tila: Rn:o 12:10, om. Ikkeläjärvi, Heikki

Pk 2221 01 IKKELÄJÄRVI (1983, pp. 1989)

Koordinaatit: x=6923 84, y=2426 24, z=145

Löydöt: KM 15179:1 (kourutaltta)

Viite:

Tutkimukset: inv. 1991

Vesistö: Kyrönjoki (Ikkelänjoki, Ikkeläjärvi)

Sijainti: Ikkeläjärven länsipuolen niemessä, Kauhajoen kirkolta linnuntietä n. 20 km itään

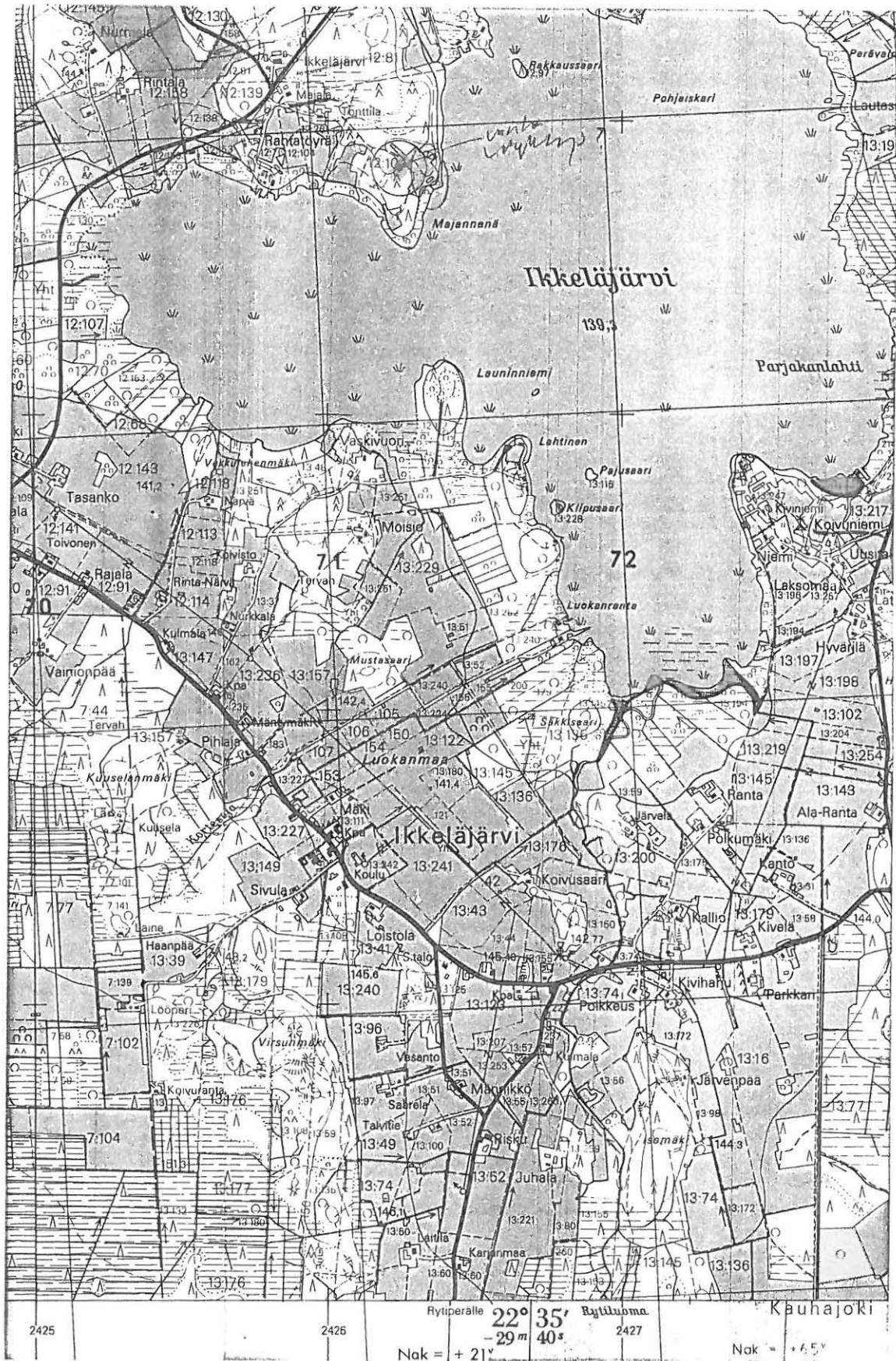
Kuvaus: Taltta lienee peräisin Majannenän niemen alueelta. Pieniä peltoja tarkastettaessa 22.5. alueella ei ollut havaittavissa muinaisjäännökseen viittaavaa. Tarkkaa löytöpaikka ei voitu määrittää. Niemessä on ilmeinen vanhan viljelysraivion paikka itäisen pellon vieressä sen länsipuolella metsässä. Erotin kaksi samansuuntaista (lounais-koillissuuntaista) kiveysriviä ja mahdollisesti muita raunioita. Näiden välillä on muutaman aarin kokoinen kivetön ala. Koekuopassa kivettömälle alueelle ei ollut hiiltä. Paikka on n. 140 m järvenrannasta.

Kartta s. 96

Kuva

Diaposit.

29 IKKELÄJÄRVI MAJANNENÄ



ote peruskartasta 2221 01 IKKELÄJÄRVI

KAUHAJOKI 30 LÄHDESKORPI

kvartsilöytöpaikka

lk.

Kylä, kyläosa: Harja, Järvikylä

Tila: Lähdeskorpi Rn:o 6:87, om.?

Pk 1243 05 HANGASKYLÄ (1984)

Koordinaatit: x=6934 11, y=1559 44, z=122,5

Löydöt: KM 27030 (kvartsi-iskos)

Viite:

Tutkimukset: inv. 1991

Vesistö: Kyrönjoki (Kainastonjoki, Ohmeroluoma)

Sijainti: Harjan kylän Järvikylässä, Kauhajoen kirkolta linnuntietä n. 9,5 km NNW kuivatun Ohmerojärven länsipuolella

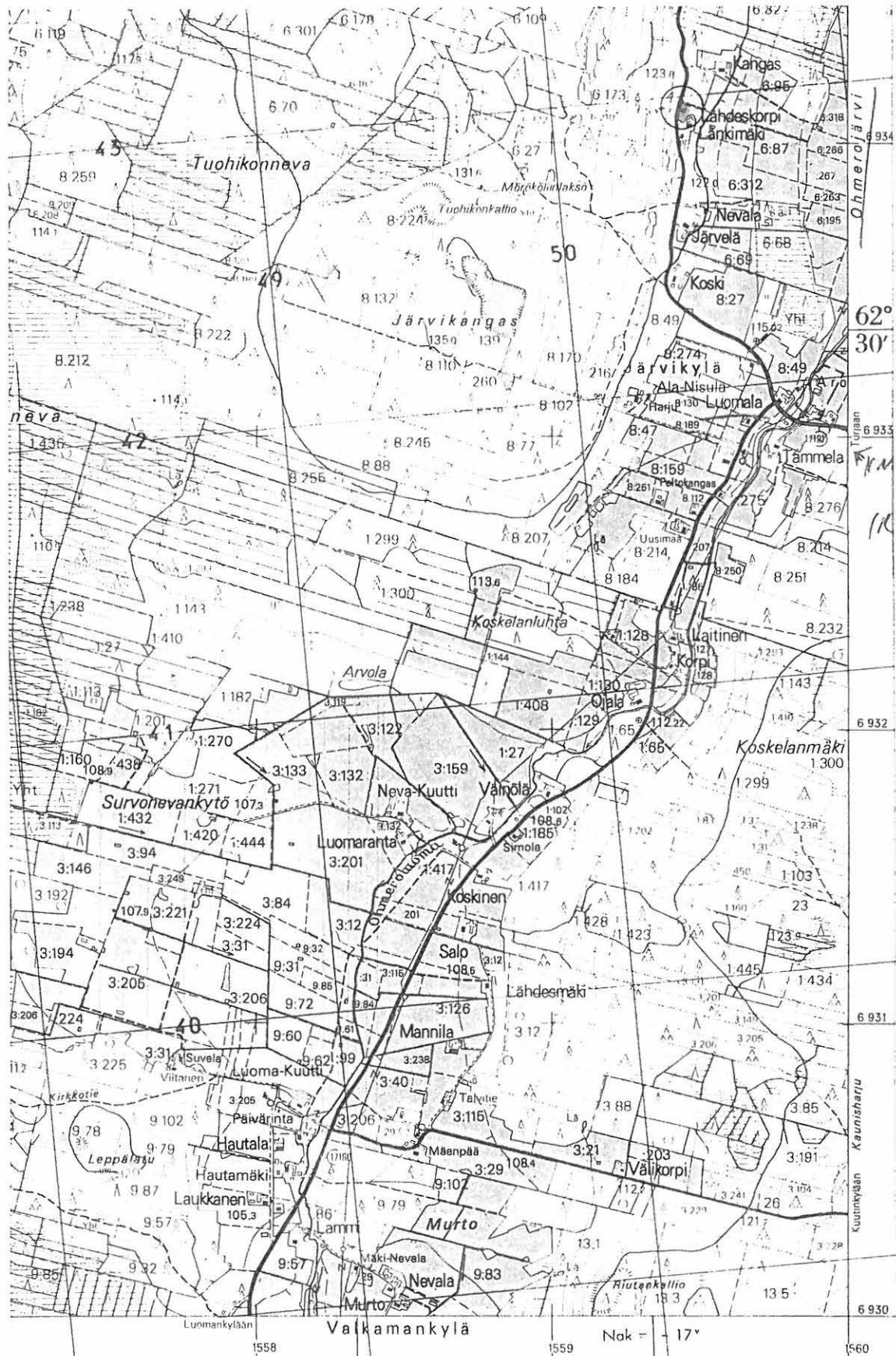
Kuvaus: Kvartsi on löytynyt Kauhajoen inventoinnissa 9.5. 1991 Harjan kylän Järvikylästä, kuivatun Ohmerojärven länsipuolelta, Ohmeroluomasta n. 800 m länteen ja runsas 10 m Järvikylästä Peräkorvenmaahan vievän paikallistien itäpuolelta hiekkaperäisestä pellosta. Mitään muuta mahdolliseen kivikautiseen toimintaan viittaavaa ei löytynyt paikalta eikä lähialueelta pieniä hiekkakuoppia, tieleikkauksia ja lähialueen viljelyksiä tarkastettaessa. Ohmerojärven alueelta tunnetaan kuitenkin useampia kivikautisia irtolöytöjä.

Kartta s. 98

Kuva

Diaposit.

30 LÄHDESKORPI



ote peruskartasta 1243 05 HANGASKYLÄ

KAUHAJOKI 31 ETU-TARKKA

kivikautinen irtolöytöpaikka

lk.

Kylä; kyläosa: Kauhajoki; Tarkka

Tila: Etu-Tarkka, Rn:o 12:11, om. Korpi-Kyyny, Aarno ja Eeva,
os. os. Tarkkaperänt. 61980 PÄNTÄNE.

Pk 1234 05 UURO (1987)

Koordinaatit: x=6907 24, y=1554 96, z=130

Löydöt: KM 26343 (litteä reikäkivi)

Aikaisemmat löydöt: KM 12464 (reikäkivi)

Viite:

Tutkimukset: inv. 1991

Vesistö: Lapväärtinjoki (Isojoki, Heikkilänjoki, Uuronluoma)

Sijainti: Kauhajoen kirkolta linnuntietä n. 18,3 km SSW Uuronluo-
man länsi- ja Kauhajoki-Isojoki maantien itäpuolella

Kuvaus: Arvo Korpela on löytänyt reikäkiven KM 12464 vuoden 1940 vaiheilla talonsa koillispuolelta n. 15-20 m pellostä. A. Korpe-
lan tyttären, nykyisen emännän, Eeva Korpi-Kyynyn mukaan 1980-lu-
vulla oli perunannostossa löytynyt toinenkin pienempi ja vähemmän
hyvätekoinen reikäkivi samoilta seuduilta. Esine ei löytynyt en-
sin paikalla käydessäni. Myös kolmas reikäkivi oli löytynyt 1985
tai 1986 naapurin vuokraamasta porkkanamaasta Kyrö-nimisestä pai-
kasta, Etu-Tarkan talosta n. 300 m pohjoiseen. Sain tämän Markku
Mäkirannan löytämän litteän ja epämääräisen muotoisen reikäkiven
löytäjän vaimolta Aino Mäkirannalta, os. Tarkkaperänt. 4, 61900
PÄNTÄNE, puh. 963-30161.

Etu-Tarkan pellot olivat kyntämättä ja jäivät lähemmin tarkasta-
matta keväällä 1991. Löytöpaikat ovat varsin tasaista ilmeisesti
hiesupitoista maata. Aiempi löytö KM 12464 on Etu-Tarkan nykyisen
emännän isän mv. Arvo Korpelan löytämä talon pellostä päärakennuk-
sesta n. 15-20 m koilliseen. Paikka oli kyntämättä tarkastushet-
kellä. Etu-Tarkan emäntä tiesi myös kolmannelta huonompitekoises-
ta reikäkivestä, joka on niin ikään perunamaasta löydetty 1980-lu-

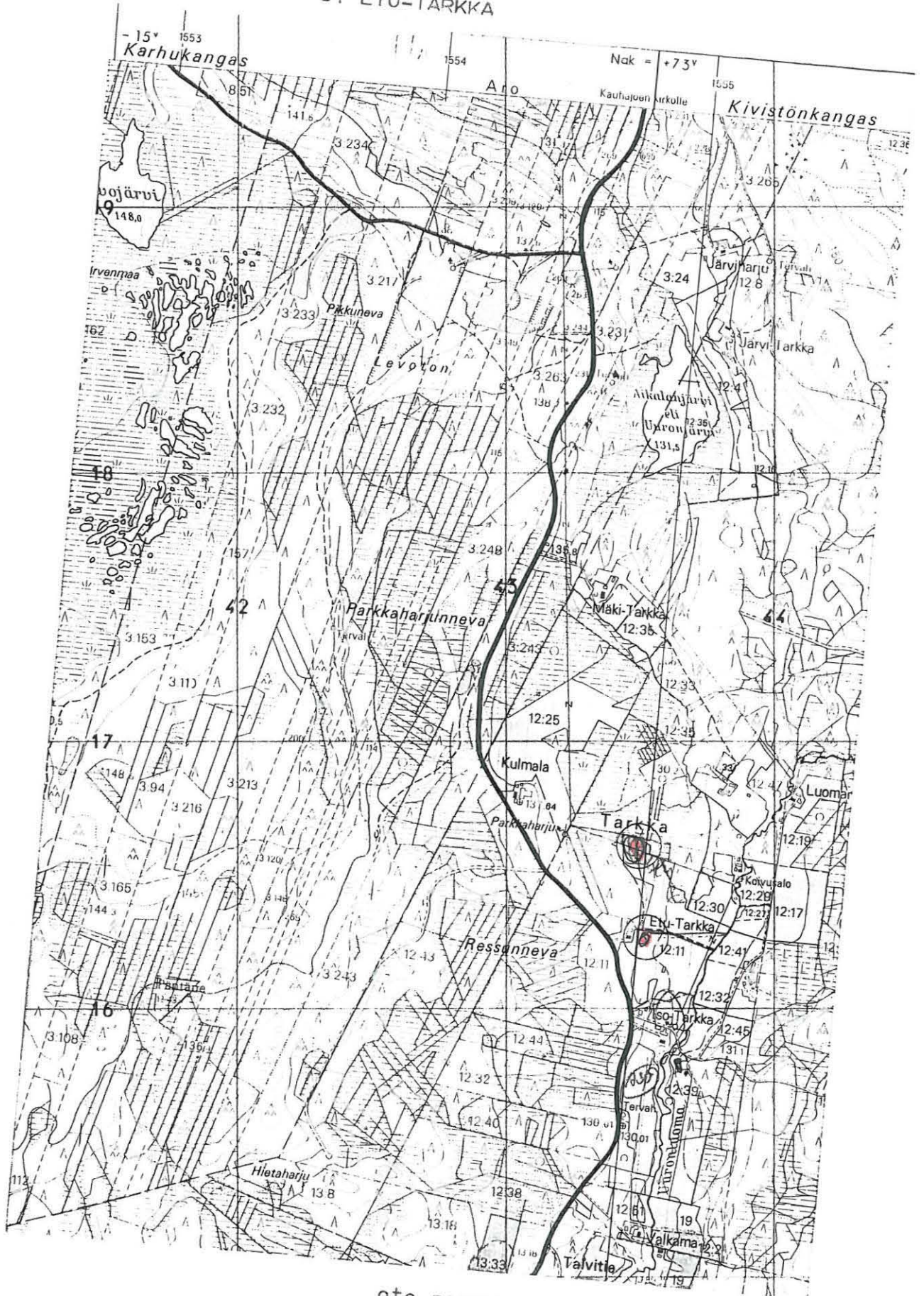
vulla, ja joka ilmeisesti on talonväen hallussa, mutta jota ei tarkastushetkellä löytynyt. N. 500 m SSE Etu-Tarkan talosta Uu-ronluoman itäpuolella sijaitsee Iso-Tarkan inventoinnissa löytynyt kivikautinen asuinpaikka (kohde 15).

Kartta s. 101

Kuva

Diaposit.

31 ETU-TARKKA



ote peruskartasta 1234 05 UURO

KAUHAJOKI 32 LUOMA-NIRVA

Kivikautinen irtolöytöpaikka

lk.

Kylä, kyläosa: Pöntäne, Nirvankylä

Tila: Rn:o om. Luoma-Nirva, Keijo, os. 61800 KAUHAJOKI

Pk 1234 06 PÄNTÄNE (1987)

Koordinaatit: Luoma-Nirvan vanhan rakennuksen paikka
x=6919 68, y=1554 81, z=107,5

Löydöt: -

Aikaisemmat löydöt: KM 17197:1-2 (poikkikirves ja kourutaltan
katkelma)Viite: opettaja P. Päivärinnan kirje muinaistieteelliselle toi-
mikunnalle v:lta 1930

Tutkimukset: inv. 1991

Vesistö: Kyrönjoki (Kainastonjoki, Pöntäneenjoki)

Sijainti: Kauhajoen kirkolta linnuntietä n. 8,2 km lounaaseen ja
n. 1200 m Pöntäneenjoen länsipuolella

Kuvaus: Nykyisen Luoma-Nirvan isäntä (synt. 1925) muisteli kuul-
leensa Aarne Kopiston v. 1967 tuomista esineistä, jotka ilmeisesti
löydetty v. 1928 (P. Päivärinnan kirjeen lisäyksen mukaan). Löy-
töpaikkaa hän ei kuitenkaan tiennyt. Päivärinnan mukaan ne olisi-
vat Luoma-Nirvan talon pellosta. Vanha Luoma-Nirvan talo on aivan
viime vuosina hävitetty, ja nykyisestä runsas 200 m pohjoiseen.
Paikka on ympäristöstään kohoavaa korkeampaa hiekkaperäistä kohou-
maa. Mitään muinaisjäännökseen viittaavaa ei ollut havaittavissa
talojen itä- ja kaakkoispuoleisilla pelloilla. Paikka kuitenkin
vaikuttaa hyvin kivikautiseksi asuinpaikaksi sopivalta.

Kartta s. 103

Kuva

Diaposit.

KAUHAJOKI 33 KYINY

Kivikautinen irtolöytöpaikka

lk.

Kylä: Pöntäne

Tila: Kyiny, Rn:o 4

Pk 1234 06 PÖNTÄNE (1987)

Koordinaatit: likim. x=6919, y=1557, z=100

Löydöt: -

Aikaisemmat löydöt: KM 867 (tasataltta)

Viite:

Tutkimukset: inv. 1991

Vesistö: Kyrönjoki (Kainastonjoki. Pöntäneenjoki, Parjakanluoma)

Sijainti: Kauhajoen kirkolta linnuntietä n. 7 km lounaaseen

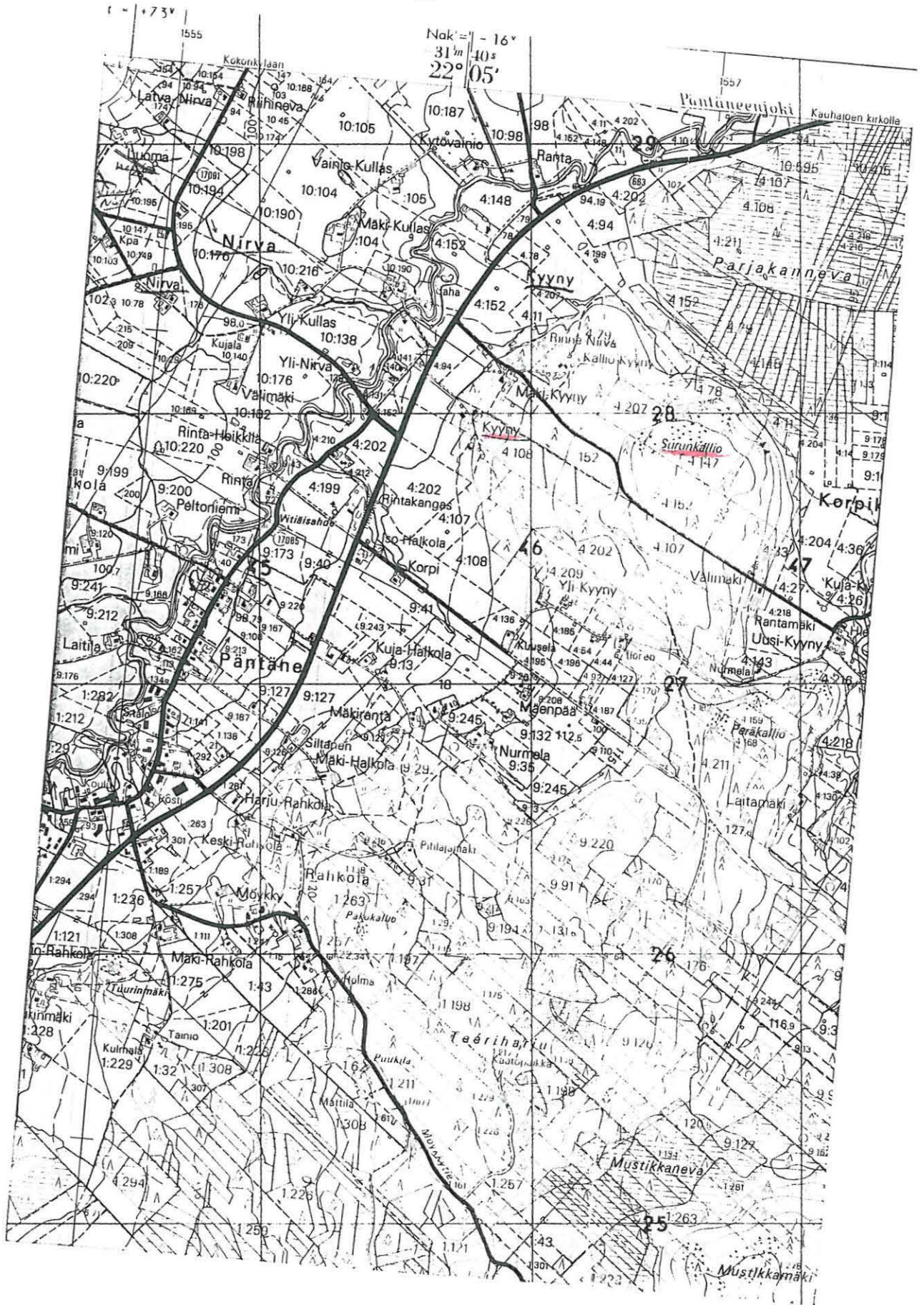
Kuvaus: Löytötietojen mukaan taltta on löytynyt Kyiny talon Nasianmäestä hiekanotossa pitkälle 1800-luvun puolella. Kyiny kantatalossa ei tunnettu Nasianmäkeä. Todennäköisesti tämä on Näsiänmäki, joka Voitto Viitalan mukaan Surunkallion pohjoisosassa. Talo on jaettu useampaan kertaan. Ilmeisesti kyseessä on jokin pienempi kotitarvehiekanotto, koskei alueelta tunnetta suurempia hiekkakuoppia. Tarkempi löytöpaikka jäi määrittämättä.

Kartta s. 105

Kuva

Diaposit.

33 KYYNY



ote peruskartasta 1234 06 PÄNTÄNE

KAUHAJOKI 34 MUSTAISLUOMA

Kivikautinen irtolöytöpaikka

lk.

Kylä: Pöntäne

Tila: Rn:o 8:49 Yli-Luoma ?

Pk 1234 06 PÄNTÄNE (1987)

Koordinaatit: likim. x=6917 83, y=1551 40, z=120

Löydöt: -

Aikaisemmat löydöt: KM 14403 (kivikirves)

Viite: verif.

Tutkimukset: inv. 1991

Vesistö: Kyrönjoki (Kainastonjoki, Pöntäneenjoki, Mustaisluoma)

Sijainti: Kauhajoen kirkolta linnuntietä n. 12 km lounaaseen

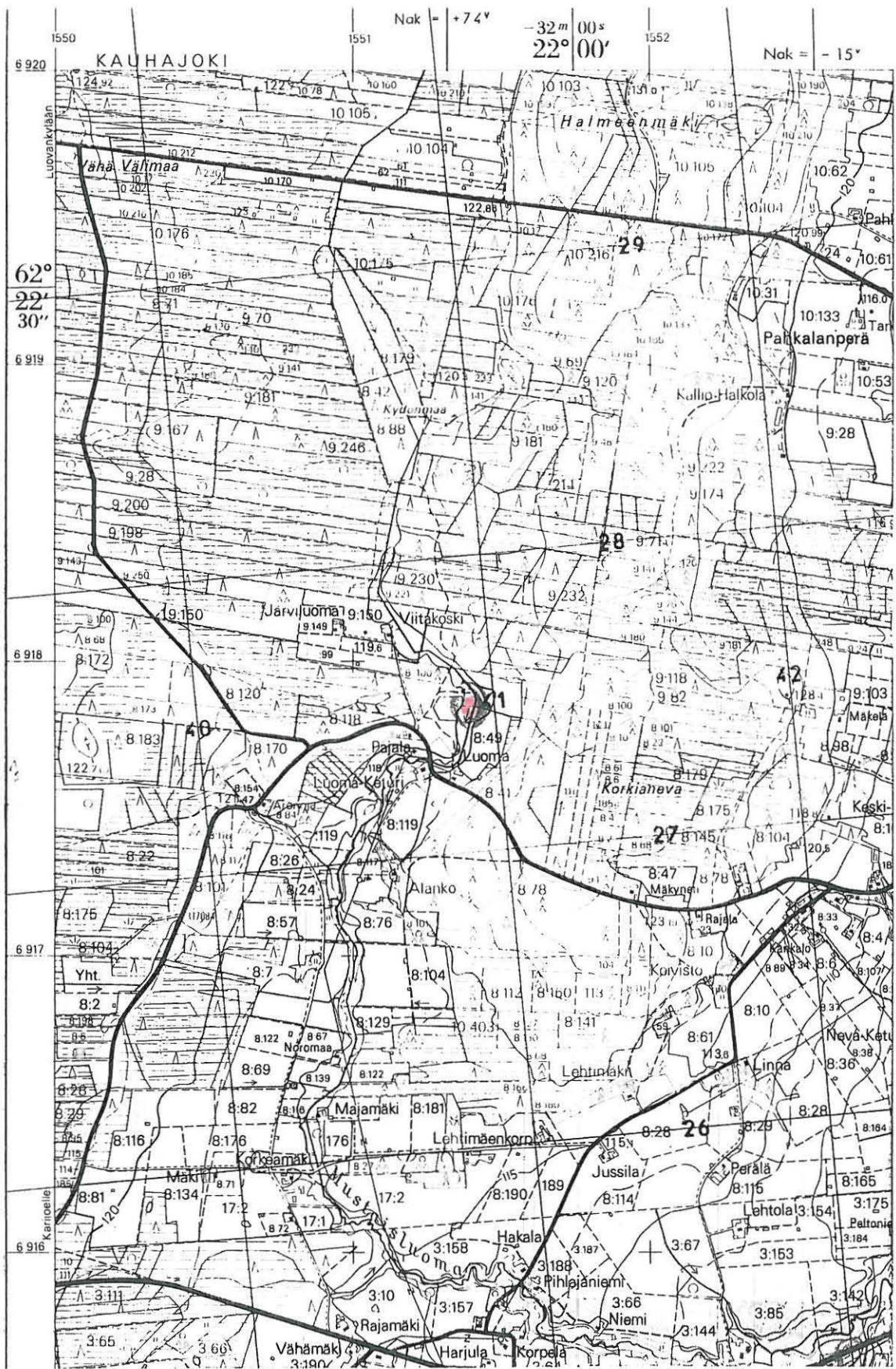
Kuvaus: Kirveen on 1950-luvulla Mustaisluoman juuri avatusta luoman pohjukasta marjamatkallaan löytänyt talonmies Väinö Linna. Löytöpaikan ympäristö on lähes tasaista hiekkakangasmaastoa, joka puron lähellä viettää jyrkemmin tätä kohti. Tarkastushetkellä alueelle oli kaivettu useita laskuojia hiekkamaahan. Muinaisjään-
nökseen viittaavaa ei näissä havaittu. Löytäjän kuuleman mukaan n. 300 m löytöpaikasta purouomaa alaspäin olisi v. 1943 löytynyt samanlainen, mutta isompi kiviase. Tämä lienee joutunut hukkaan.

Kartta s. 107

Kuva

Diaposit.

34 MUSTAISLUOMA



ote peruskartasta 1234 06 PÄNTÄNE

KAUHAJOKI 35 KAARLELA

Kivikautinen irtolöytöpaikka

lk.

Kylä: Pöntäne

Tila: Kaarlela Rn:o 3:194 ?

Pk 1234 06 PÄNTÄNE (1989)

Koordinaatit: likim. x=6915 70, y=1552 70, z=100

Löydöt: -

Aikaisemmat löydöt: KM 9342 (vasarakirves)

Viite:

Tutkimukset: -

Vesistö: Kyrönjoki (Kainastonjoki, Pöntäneenjoki, Mustaisluoma)

Sijainti: Kauhajoen kirkolta linnuntietä n. 12,3 km lounaaseen kohdassa missä kantatie 663 ylittää Kaaronojan

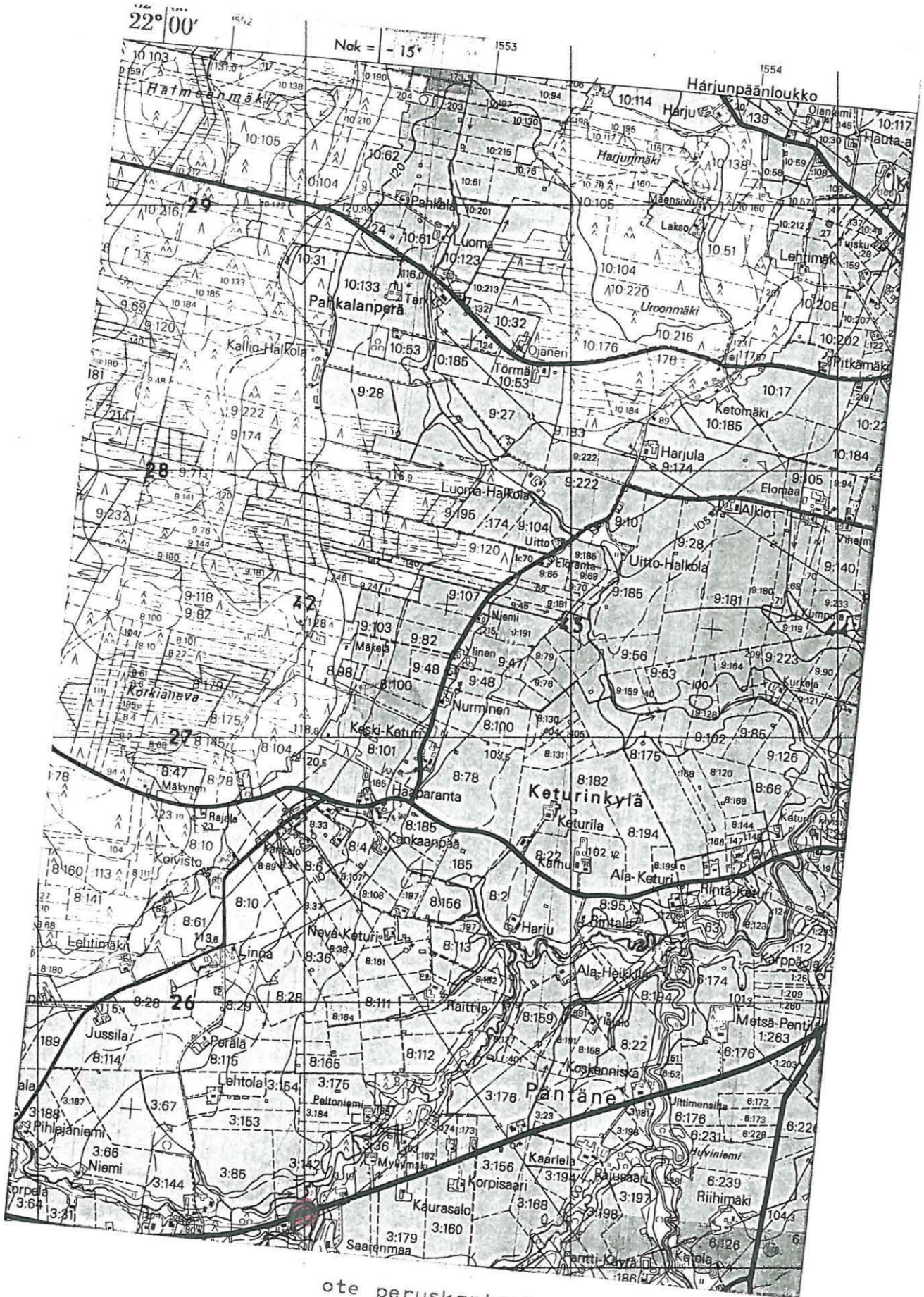
Kuvaus: Kirves on löydetty v. 1914 Harjunahde-nimisestä töyrästä n. 1200 m Kaarlelan talon päärakennuksesta länteen. Löytöpaikka lienee nykyään kantatie 663 Kaaronluoman (Hukanluoma ?) ylittämän sillan länsipuolella. Kirveen löytöpaikalla oli havaittu hiiliä ja tuhkaa. Löytötietojen perusteella arvioidun löytöpaikan alueet olivat toukokuussa 1991 heinällä, joten havaintomahdollisuudet olivat olemattomat ja lähempi tarkastus jätettiin tekemättä. Kysymyksessä saattaa olla nuorakeraaminen hauta.

Kartta s. 109

Kuva

Diaposit.

35 KAARLELA



ote peruskartasta 1234 06 PÄNTÄNE

KAUHAJOKI 36 ALASEPPÄNEN

Kivikautinen irtolöytöpaikka

lk.

Kylä, kyläosa: Hyyppä, Sepänkylä

Tila: Ala-Seppänen, Rn:o 5:239

Pk 1234 09 HYYPPÄ (1986)

Koordinaatit: x=6917 74, y=1564 43, z=122,5-125

Löydöt: -

Aikaisemmat löydöt: KM 3889:1 (kourutaltoa)

Viite:

Tutkimukset: inv. 1991

Vesistö: Kyrönjoki (Kauhajoki)

Sijainti: kauhajoen kirkolta linnuntietä n. 8 km SSE Kauhajoen uoman länsipuolella peltoterassilla.

Kuvaus: Kävin 9. ja 14.5. 1991 talossa, joka sijaitsee peruskartalle merkittyjen Viljavan talon etelä- ja Keski-Seppäsen pohjoispuolella. Nykyisen päärakennuksen paikalla ollut vanha päärakenus on ollut itä-länsisuuntainen. Löytötietojen 20 sylvä rakennuksesta itään on nykyisessäkin kotipellossa, josta ei havaittu muinaisjäännöksen merkkejä. Löytäjä Nikolai Alaseppänen oli nykyisen isännän isä. Nykyinen isäntä ei tiennyt löydöstä. Talon kotipelto on ehkä n. 100 m matkalla loivasti itää kohti viettävä, jonka jälkeen pelto jyrkkenee huomattavasti.

Kartta s. 111

Kuva

Diaposit.

36 ALA-SEPPÄNEN



ote peruskartasta 1234 09 HYYPÄ (

KAUHAJOKI 37 LATVA-KORHONEN

Kivikautinen irtolöytöpaikka

lk.

Kylä, kyläosa: Hyyppä, Korhoskylä

Tila: Latva-Korhonen, Rn:o 6:172 ?

Pk 1234 09 HYYPPÄ (1986)

Koordinaatit: Latva-Korhosen talo x=6916 26, y=1563 97, z=135

Löydöt: -

Aikaisemmat löydöt: HM 1356:14 (tasataltta)

Viite:

Tutkimukset: inv. 1991

Vesistö: Kyrönjoki (Kauhajoki)

Sijainti: Kauhajoen kirkolta linnuntietä n. 9 km SSE Kauhajoen uoman länsipuolella

Kuvaus: Hämeen museossa säilytettävän taltan on v. 1930 uutta maata raivatessaan löytänyt taloll. Nikolai Latva-Korhonen. Tarkemmat löytötiedot puttuvat. Mitään muinaisjäännökseen viittaavaa ei tavattu talon alapuolisilla kotopelloilla 9.5. 1991. Maaperä kaikkialla hiekkaa. Selvää terassimuodostumaa ei tällä peltoalueella ole. Pellot laskevat jyrkästi itää ja Kauhajoen uoma kohti. Talonväkeä ei ollut paikalla. Todennäköisesti esine on kuitenkin alempana sijaitsevilta pelloilta löydetty. Talon alimmat pellot sijainnevat n. 105-110 m korkeudessa merenpinnasta. Alapeltoja ei tarkastettu, mutta näiden kaakkoispuoleista pientä kynnettyä alaa joenjuoksun suuntaa noudattavan tien joenpuolella. Mitään muinaisjäännöksen merkkejä ei havaittu. Tästä etelää sen sijaan löytyi kivikautisen asuinpaikan merkkkejä (kohde 18 KÄPYNEVA), n. 1000 m Latva-Korhosen päärakennuksesta kaakkoon.

Kartta s. 113

Kuva

Diaposit.

37 LATVA-KORHONEN



KAUHAJOKI 38 RAHKOLA

kivikautinen irtolöytö

lk.

Kylä, kyläosa: Pöntäne, Rahkola

Tila: ?

Pk 1234 06 PÄNTÄNE (1987)

Koordinaatit: likim. x=6917, y=1555, z=110-120

Löydöt: -

Aikaisemmat löydöt: KM 3889:3 (pieni tasataltta)

Viite:

Tutkimukset: -

Vesistö: Kyrönjoki (Kainastonjoki, Pöntäneenjoki)

Sijainti: Kauhajoen kirkolta linnuntietä n. 9 km lounaaseen

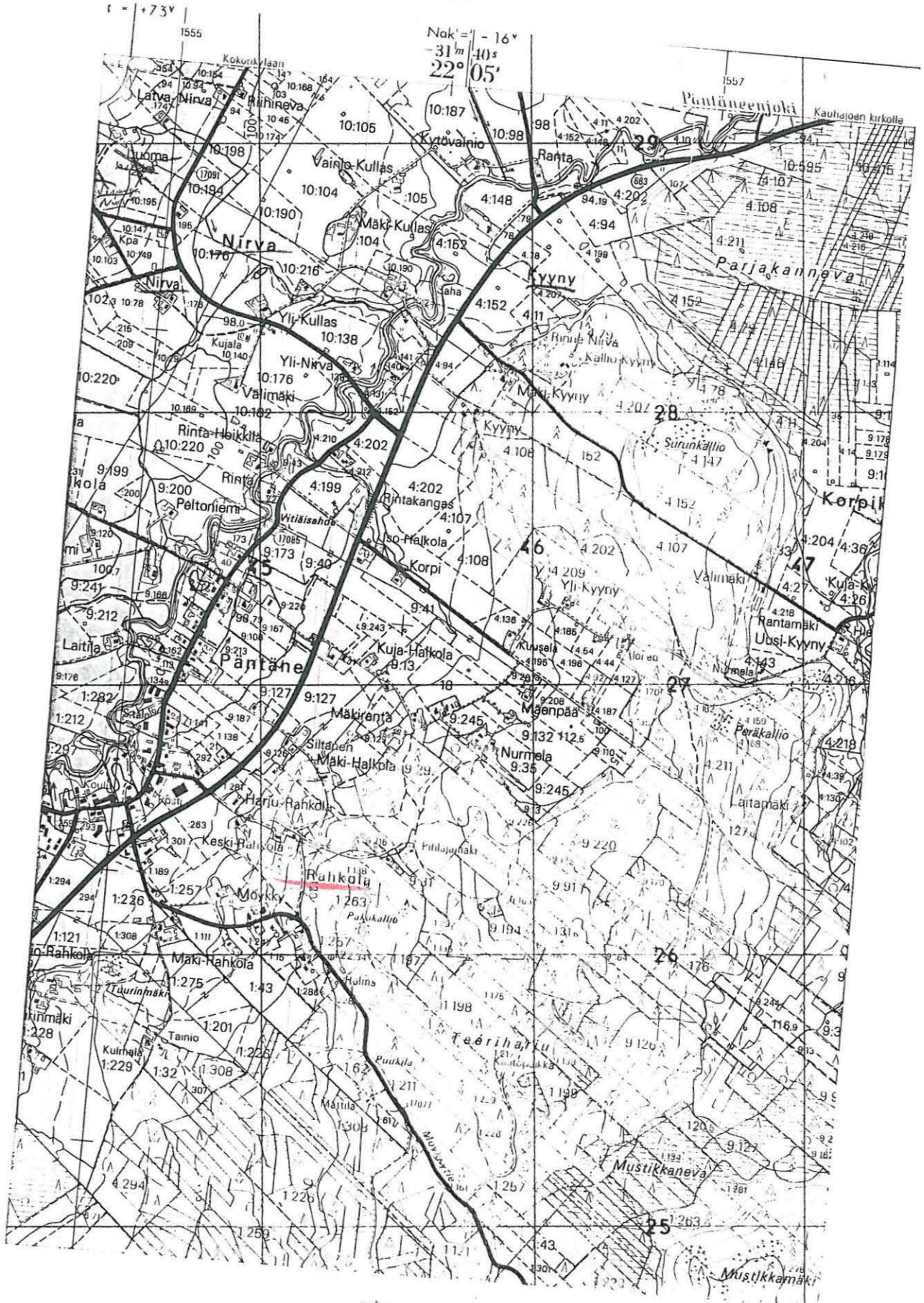
Kuvaus: Taltan on löytänyt Serafia Hautamäki Rahkolan kylästä maantieltä. Esine lienee siis peräisin jostakin hiekkakuopasta, josta on maantielle ajettu hiekkaa. Tarkempi löytöpaikka ei ole tiedossa.

Kartta s. 115

Kuva

Diaposit.

38 RAHKOLA



o+e peruskartasta 1234 06 PÄNTÄNE

KAUHAJOKI 39 LUOPAKKA

kivikautinen irtolöytöpaikka

lk.

Kylä, kyläosa: Hyypä

Tila: Luopakka, Rn:o 5:111

Pk 1234 09 HYYPPÄ (1986)

Koordinaatit: x=6913 67, y=1560 39, z=132,5

Löydöt: -

Aikaisemmat löydöt: KM 3889:4 (liuskekärki)

Viite:

Tutkimukset: -

Vesistö: Kyrönjoki (Päntäneenjoki, Möykynluoma)

Sijainti: Kauhajoen kirkolta linnuntietä n. 11 km etelään Hyypän ja Päntäneen välimaastosta Möykynluoman pohjoispuolelta

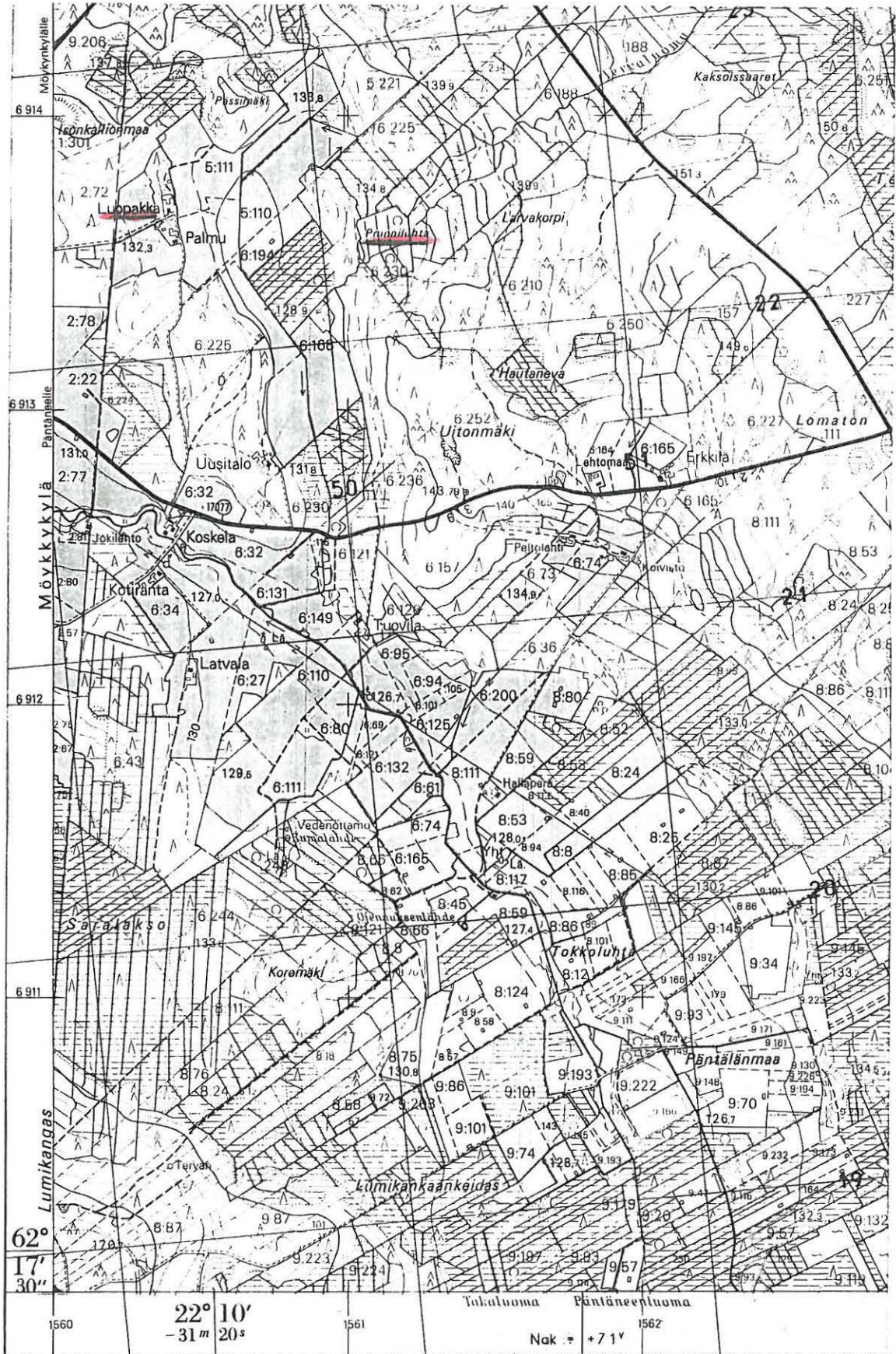
Kuvaus: Kärki on löytynyt Hyypän kylän Yliseppälän (Yli-Seppäsen) talon maalla olleen Luobackan torpan Prunninevalta. Luopakan itäpuolella on peruskartalla Prunniluhta, näiden välialue lienee nykyään peltloksi raivattua entistä Prunninevaa. Paikka ei tarkastettu v. 1991.

Kartta s. 117

Kuva

Diaposit.

39 LUOPAKKA



ote peruskartasta 1234 09 HYYPPÄ

KAUHAJOKI 40 KÖNNÖ OJANPERÄ

kivikautinen irtolöytöpaikka

lk.

Kylä, kyläosa: Hyyppä, Könnö

Tila: ent. Könnö Rn:o 9, Ojanperä Rn:o 9:232 ?

Pk 1234 09 HYYPPÄ (1986)

Koordinaatit: Ojanperä x=6911 65, y=1564 82, z=142,5

Löydöt: -

Aikaisemmat löydöt: KM 3889:5 (kourutaltoa)

Viite:

Tutkimukset: -

Vesistö: Kyrönjoki (Kauhajoki)

Sijainti: Kauhajoen kirkolta linnuntietä n. 13 km SSE Könnön kyläosassa Kauhajoen uoman länsipuolella.

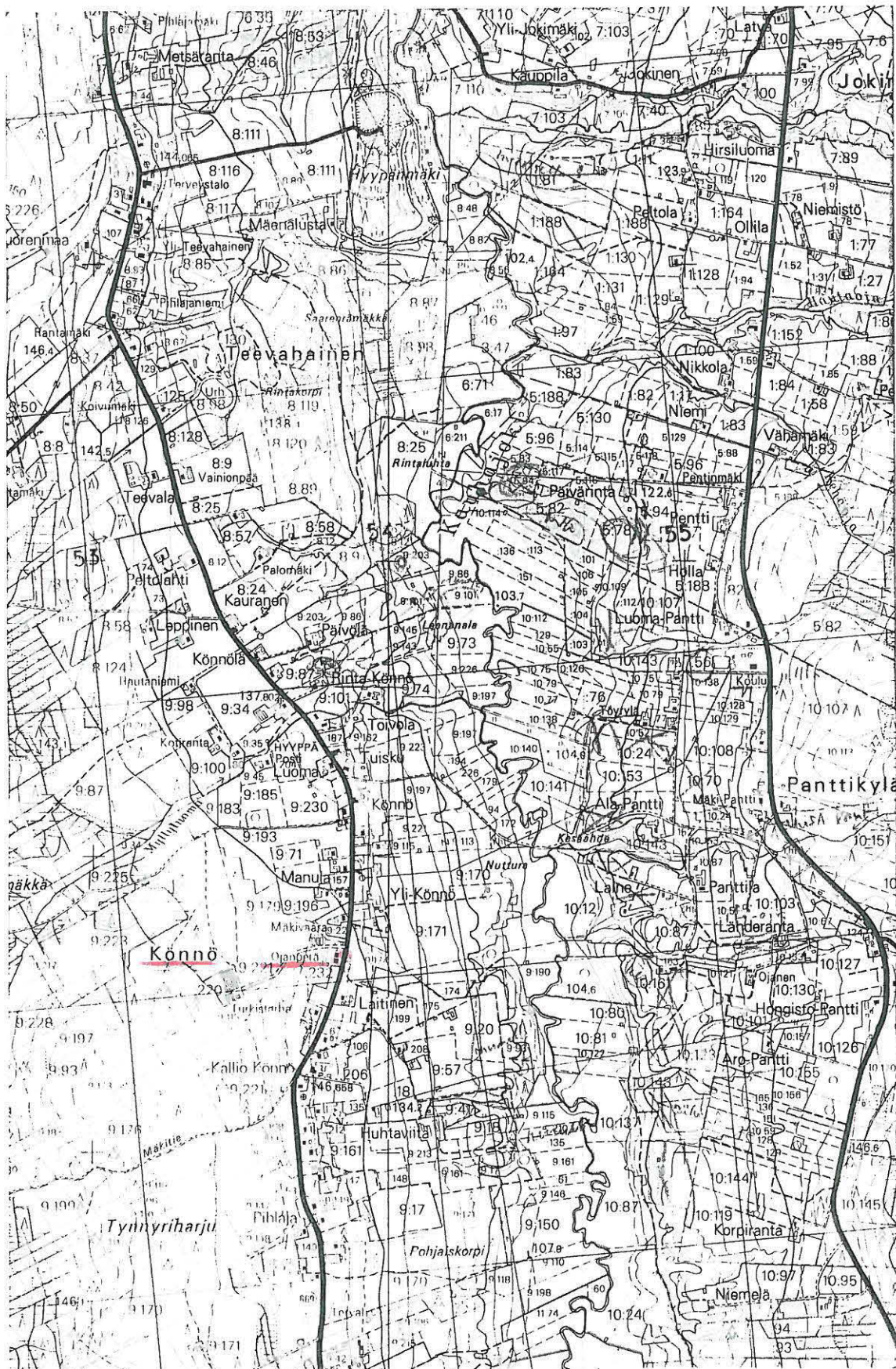
Kuvaus: Taltan on v. 1900 luovuttanut Könnön talon torppari Ojanperä. Löytöpaikkaa ei tiedetä. Ojanperän talo sijaitsee nykyään Könnön kyläosassa (yli 140 m mpy.), mutta esine saattaa olla peräisin jostain alemmiltä korkeuksilta lähempää jokiuomaa.

Kartta s. 119

Kuva

Diaposit.

40 KÖNNÖ OJANPERÄ



ote peruskartasta 1234 09 HYYPPÄ

KAUHAJOKI 41 KÖNNÖ RANTALAHTI

kivikautinen irtolöytöpaikka

lk.

Kylä, kyläosa: Hyypä, Könnö

Tila: Könnö Rn:o 9:197 ?

Pk 1234 09 HYYPPÄ (1986)

Koordinaatit: likim. x=6912 20, y=1565 15, z=120

Löydöt: -

Aikaisemmat löydöt: Sat. mus. 3728a (reikäkivi)

Viite:

Tutkimukset: -

Vesistö: Kyrönjoki (Kauhajoki)

Sijainti: Kauhajoen kirkolta linnuntietä n. 13 km SSE Hyypän kylän Könnön kyläosassa, mahdollisesti Hyypän postilta joen länsipuolelta itäpuolella johtavan paikallistien eteläpuolella

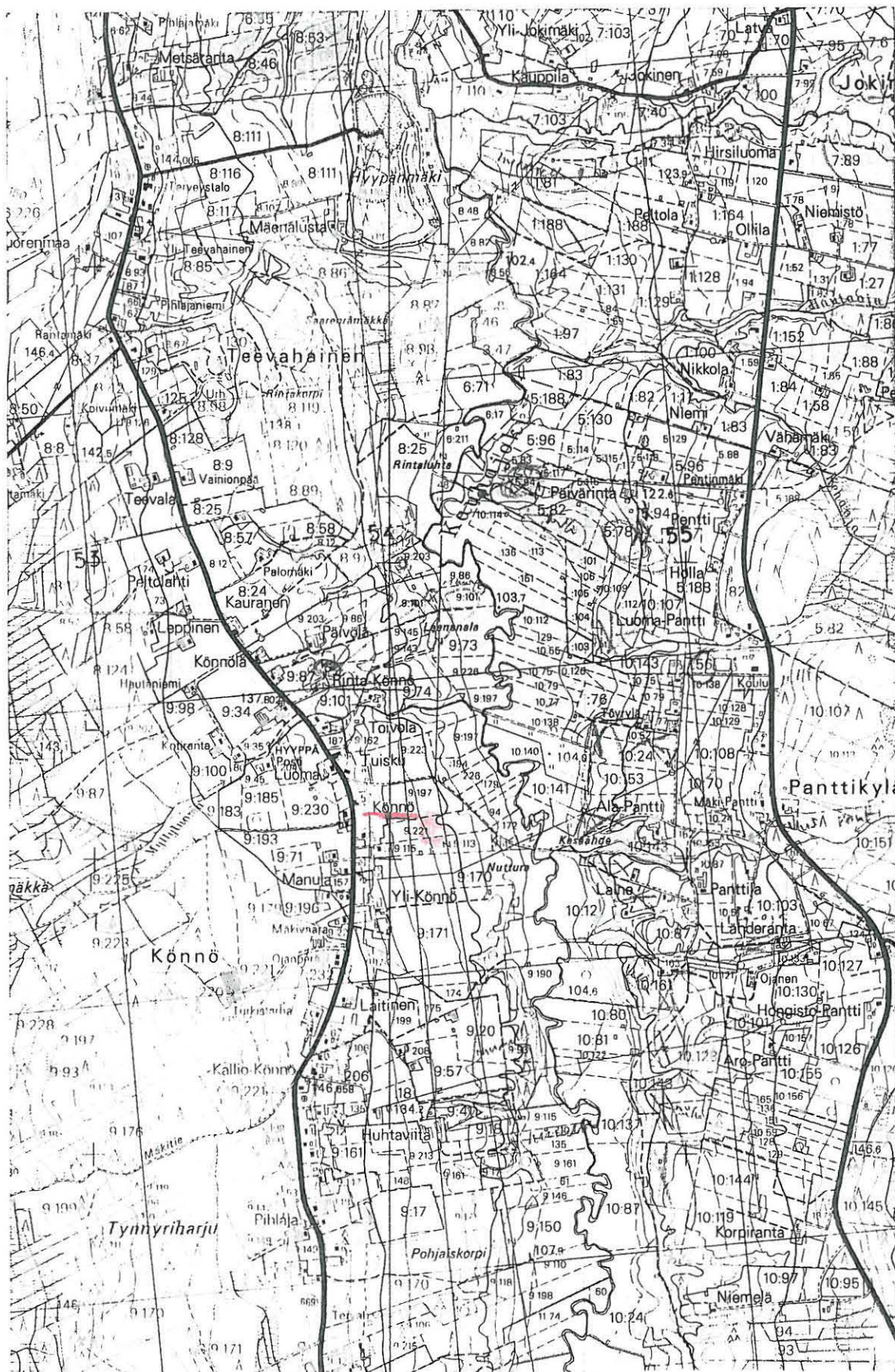
Kuvaus: Reikäkiven on löytänyt v. 1891 Salomon Rintakorpi Könnön talon maalta, n. 150 sylvä itään talon päärakennuksesta, Rantalahden uudispellosta kolmen korttelin syvyydeltä. Löytötiedoissa mainittujen etäisyyksien perusteella löytöpaikka sijaitsisi terassimaisen pellon päällä Panttikylään johtavan paikallistien eteläpuolella. Paikkaa ei tarkastettu inventoinnissa keväällä 1991.

Kartta s. 121

Kuva

Diaposit.

41 KÖNNÖ RANTALAHTI



ote peruskartasta 1234 09
HYYPÄ

KAUHAJOKI 42 EDM

kivikautinen irtolöytö

lk.

Kylä, kyläosa: Hyyppä

Tila: Edom ?

Pk 1234 08 JUONIKYLÄ (1986)

Koordinaatit: -

Löydöt: -

Aikaisemmat löydöt: KM 3889:6-7 (tasa- ja kourutaltoa)

Viite:

Tutkimukset: -

Vesistö: Kyrönjoki (Kauhajoki)

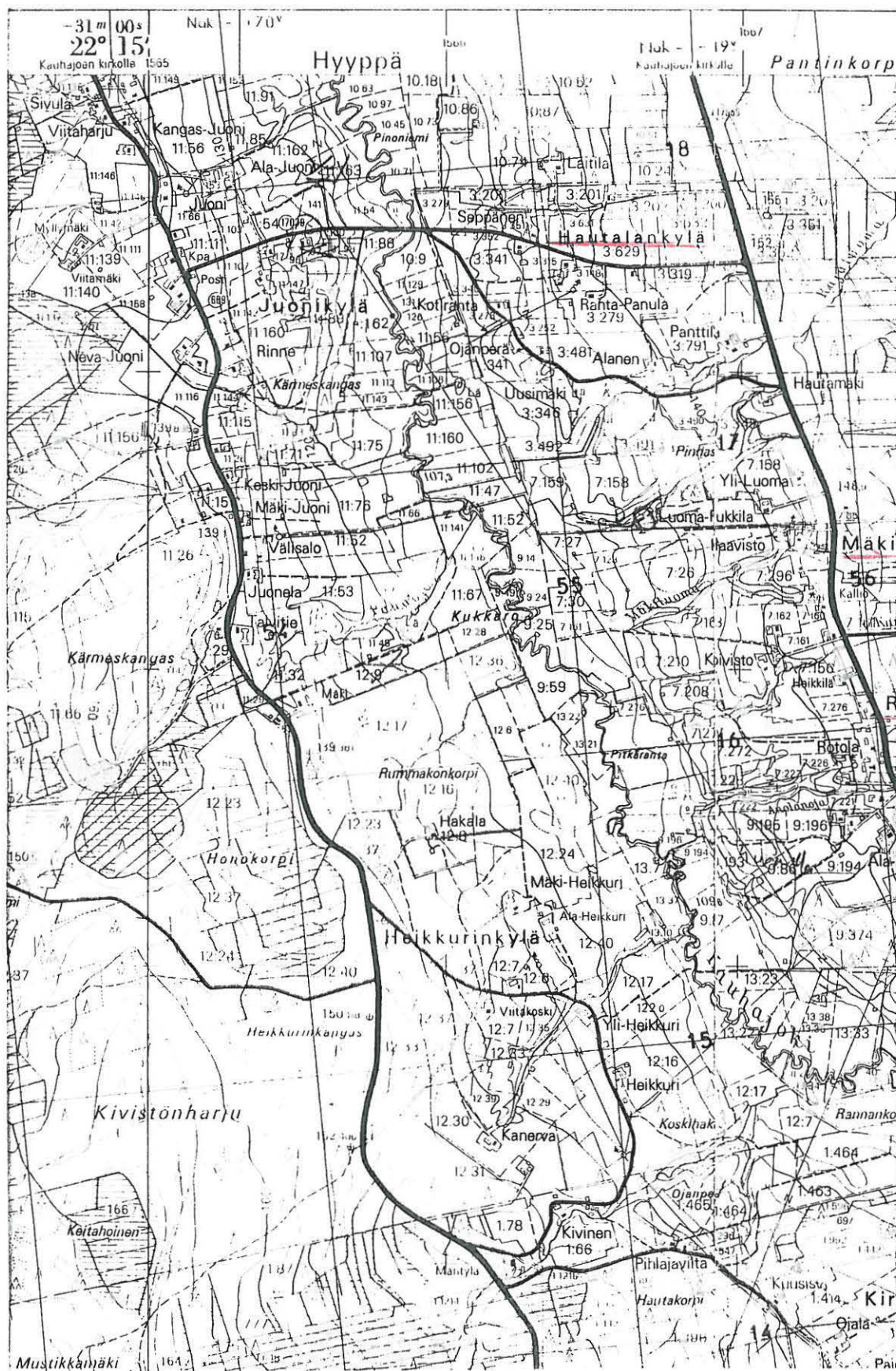
Sijainti: Kauhajoen kirkolta linnuntietä arviolta n. 17 km SSE mahdollisesti Hautalan-, Mäkiluoman- tai Rotalankylän alueelta

Kuvaus: Taltat on saatu Hyyppän kylästä Edom-nimisen torpan pojalta Sveniltä v. 1900, mutta tarkempi löytöpaikka on tuntematon. Aleks Pentinmäen (ks. kohde 3) mukaan Edomin torppa lienee sijainnut n. 4,5 km etelään Pentinmäestä, siis jossain sijainnissa mainitulla alueella.

Kartta s. 123

Kuva

Diaposit.



ote peruskartasta 1234 08 JUONIKYLÄ

KAUHAJOKI 43 JUONI

kivikautinen irtolöytöpaikka

lk.

Kylä, kyläosa: Hyyppä, Juonikylä

Tila: Juoni Rn:o 11

Pk 1234 08 JUONIKYLÄ (1986)

Koordinaatit: Juonin talo x=6909 60, y=1565 19, z=135

Löydöt: -

Aikaisemmat löydöt: KM 3889:9 (kourutaltoa)

Viite:

Tutkimukset: inv. 1991

Vesistö: Kyrönjoki (Kauhajoki)

Sijainti: Kauhajoen kirkolta linnuntietä n. 15,2 km SSE Kauhajoen uoman länsipuolella Juonikylästä Hautalankylään vievän paikallistien pohjoispuolella.

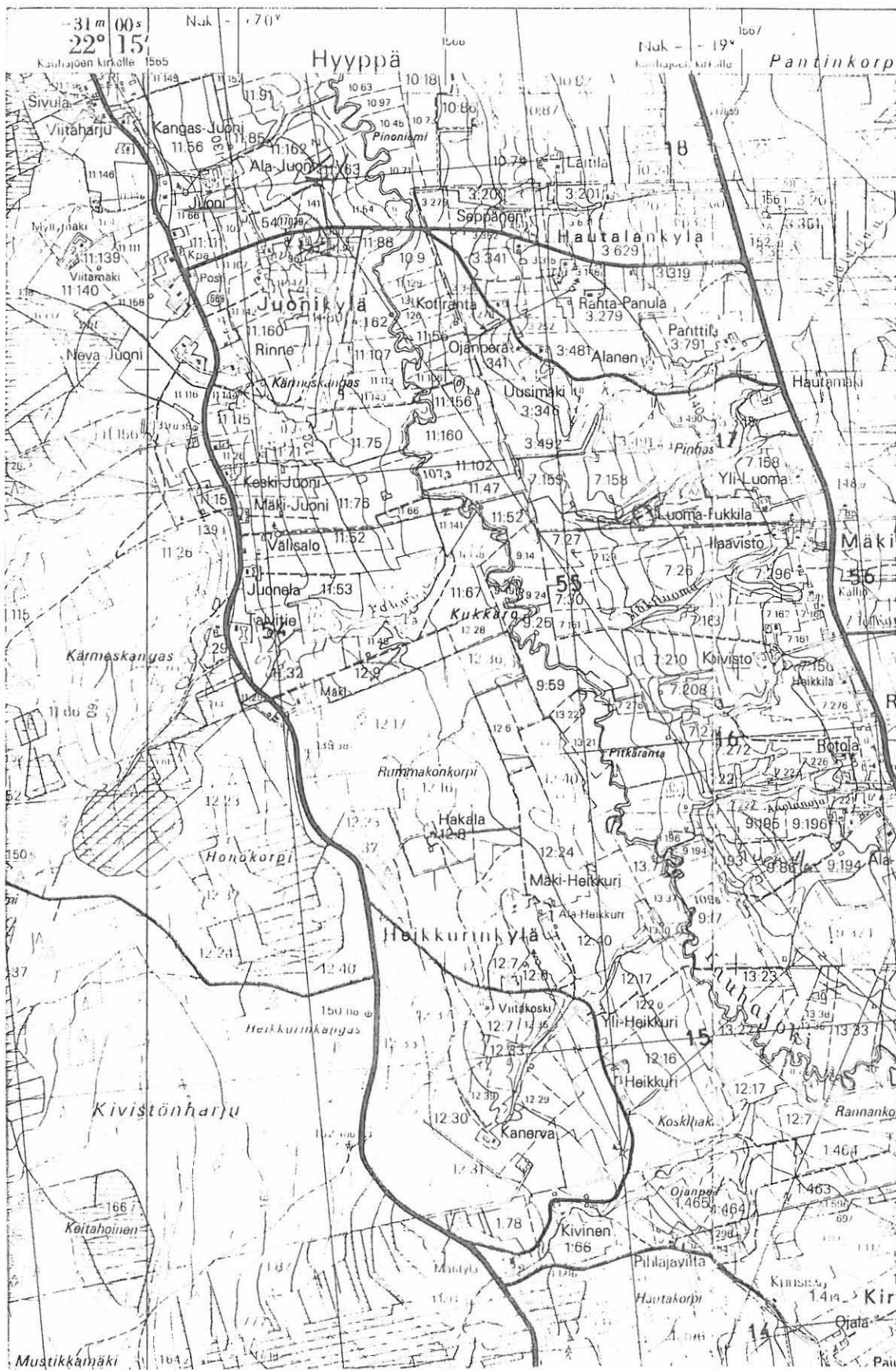
Kuvaus: Taltan on vuoden 1900 vaiheilla löytänyt talollinen Juho Juoni talonsa maalta jokiäyrästä, löytötietojen mukaan 2 km itään talosta. Ilmoitettu löytöpaikka lienee virheellinen, sillä jokuomaan talosta on vain n. 500 m. Todennäköisemmin taltta onkin löytynyt joen länsipuolelta mutaman sadan metrin etäisyydeltä. Tarkastin muutamat pienehköt hiekkaperäiset kynnöspellit 300-400 m talosta lähes suoraan itään, mutta näillä en havainnut asuinpaikan merkkejä, vaikka ne terassimaisina vaikuttivatkin sopivilta kivikautiseksi asuinpaikaksi.

Kartta s. 125

Kuva

Diaposit.

43 JUONI



ote peruskartasta 1234 08 JUONIKYLÄ

KAUHAJOKI 44 HAUTALANMÄKI

Kivikautinen irtolöytöpaikka

lk.

Kylä, kyläosa: Kauhajoki, Hautalankylä

Tila: ?

Pk 1234 08 JUONIKYLÄ (1986)

Koordinaatit: likim. x=6909, y=1566, z=110

Löydöt: -

Aikaisemmat löydöt: KM 11833 (kourutaltoa)

Viite:

Tutkimukset: -

Vesistö: Kyrönjoki (Kauhajoki)

Sijainti: Kauhajoen kirkolta linnuntietä n. 16 km SSE Kauhajoen itärannalla Hautalankylässä

Kuvaus: Taltan on v. 1895 ojaa kaivaessaan löytänyt Fritjof Keski-Hautaa mahdollisesti Kauhajoen kylän ulkopalstalta Hautalanmäen rinteestä Alahavainiolta (Alavainiolta) n. 50 joesta ja metrin syvyydeltä. Ilmeisesti löytöpaikka on suunnilleen Juonikylästä Kauhajoen yli vievän paikallistien läheisyydestä joen itäpuolelta. Ilmeisesti joenrannassa matalassa maastokohdassa sijainneena ja metrin syvyydestä löytyneenä on mahdollista, että esine on jo mui-
noin veteen joutunut.

Kartta s. 127

Kuva

Diaposit.

KAUHAJOKI 45 PANTTI

kivikautisia irtolöytöpaikkoja

lk.

Kylä, kyläosa: Hyypä, Panttikylä

Tila: Pantti Rn:o 10

Pk 1234 09 HYYPPÄ (1986)

Koordinaatit: Uusi-Pantti x=6912 12, y=1566 24, z=142,5

Töyrylä: x=6912 44, y=1565 86, z=122,5

Löydöt: -

Aikaisemmat löydöt: KM 11849 (keihäänkärjen katkelma), Sat. mus.
8185 (kourutaltoa), Jokimäen koulu (lattea reikäkivi).

Viite:

Tutkimukset: -inv. 1991

Vesistö: Kyrönjoki (Kauhajoki)

Sijainti: Kauhajoen kirkolta linnuntietä n. 13 km SSE kauhajoen uoman itäpuolella Panttikylän alueella.

Kuvaus: Keihäänkärjen katkelma KM 11849 on mv. Walde Ranta-Pantin löytämä v. 1947 Hyypän Pantin talon maalta Kauhajoen itäpuolelta. W. Ranta-Pantti asuu edelleen Hyypässä Töyrylän talossa (Rn:o 10:76). En kuitenkaan tavoittanut häntä keväällä 1991. Töyrylän talon pelto lännen puolella oli nurmella, mutta sen etelä ja lounaispuoleisessa peltokynnöksessä en havainnut muinaisjäännökseen viittaavaa (Rn:o 10:52, 10:24 osittain). Satakunnan museossa oleva kourutaltoa on talollisenpoika Viljami Uusi Pantin löytämä v. 1907 kotitalonsa Pantin pellostä 2 sylvä talon asunnosta länteen. Uusi-Pantti sijaitsee Kauhajoen-Honkajoen maantien ja Panttikyläjoen länsipuolelle johtavan kylätien risteyksen luoteispuolella. Ainoastaan pieni kaistale talon länsipuolella olevaa peltoa (Rn:o 10:24) kylätien laidassa oli käännettynä, mutta tässä en havainnut löytöjä. Myöskään tämän luoteispuolen loivahkosti länteen viettävässä pellossa ei ollut löytöjä.

Lattea reikäkivi, jota säilytetään Jokimäen koululla, on mv. Aleks Pellonniemen löytämä omistamansa Pantin talon pellostä. Paikalta on tietojen mukaan löytynyt muitakin siytemmin hävinneitä

kiviesineitä. Alekski Pellonniemi on asunut Pentinmäen talossa (kohde 3, Peltola Rn:o 5:130, mutta löydöt lienevät kuitenkin etelämpää Pantin alueelta. Tarkempi löytöpaikka ei ole inventoijan tiedossa.

Taltta KM 3889:8 on saatu vuosisadan vaihteen tienoilla Panttikylän torpan vaimolta Sofia Iso-Ojalta. Löytöpaikkaa ei tunneta. Kuitenkin Iso-Ojan torppa on sijainnut Lähderannan talon länsipuolella (ks. kohde 54 LÄHDERANTA ISO-OJA).

Tarkastin myös Panttikylän peltoja korkean törmän yläpuolella lähellä jokiuomaa. Näistä valtaosa oli kuitenkin kesantona eikä kynnetyistä tullut havaintoja muinaisjäännöksistä, mm. Rn:o 10:12 Laine yläpellot talon etelä- ja luoteispuolella, tästä etelään 500-600 m tilustien kaakkoispuolella Rn:o 10:123, ja edelleen etelään n. 400-500 m Rn:o 10:87 pelto terassin päällä. Kaikki ovat pääosin hiekkamaata ja kivikautiseksi asuinpaikka-alueeksi sopivilta vaikuttavia.

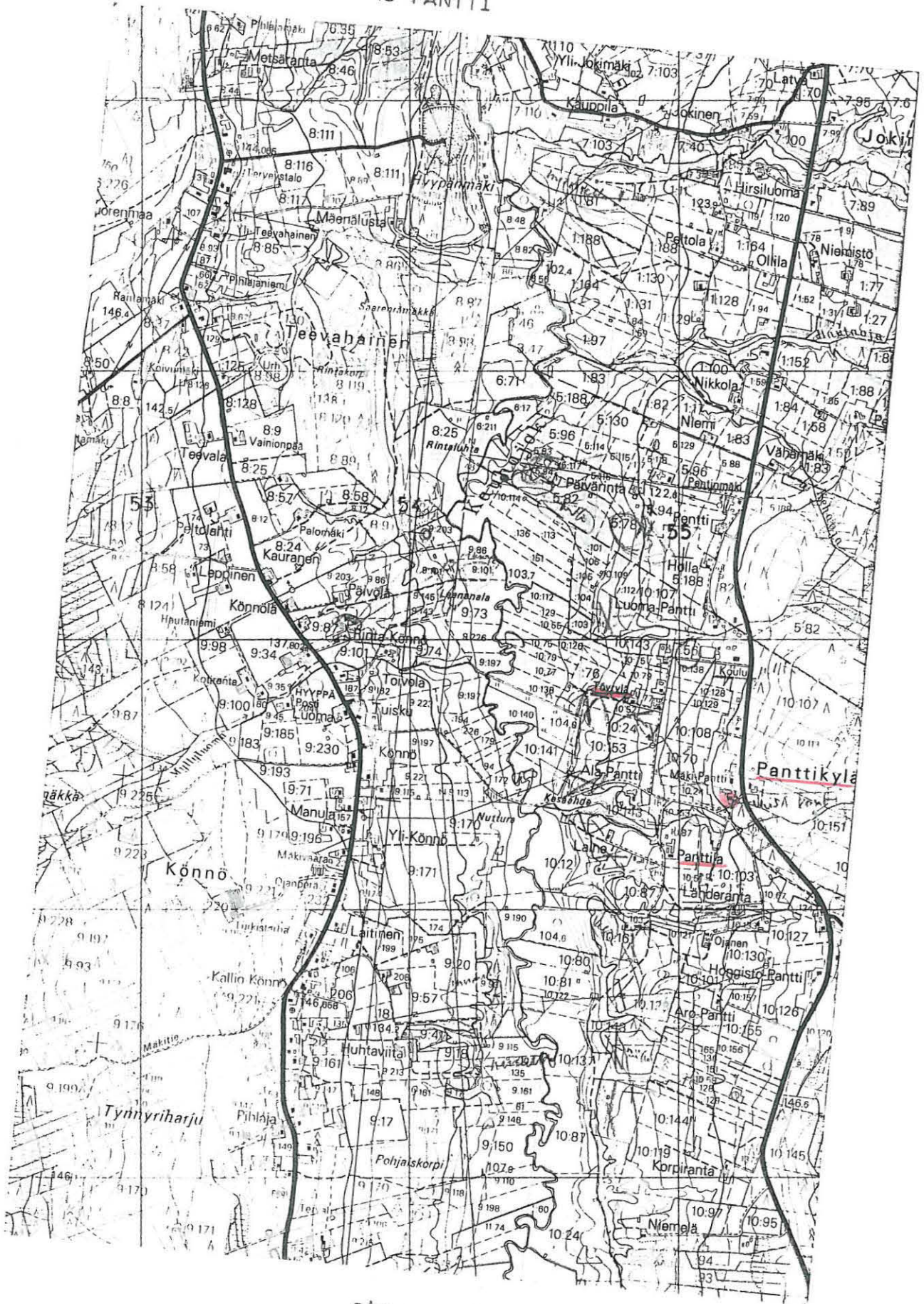
Oletettavasti Pantin alueella on kivikautinen (mesoliittinen) asuinpaikka (tai useampia), joka lienee löydettävissä joistakin alatörmän yläpuolisista pelloista. Toistaiseksi nämä löydöt on kuitenkin ennen tarkempaa selvitystä pidetty yhtenä kohteena (pl. LÄHDERANTA ISO-OJA).

Kartta s. 130

Kuva

Diaposit.

45 PANTTI



ote peruskartasta 1234 09 HYYPPÄ

KAUHAJOKI 46 MARJANIEMI

kivikautinen irtolöytöpaikka

lk.

Kylä, kyläosa: Hyypä, Kiviluomankylä

Tila: Marjaniemi, Rn:o 13:33

Pk 1234 08 JUONIKYLÄ (1986)

Koordinaatit: x=6906 89, y=1568 19, z=145

Löydöt: -

Aikaisemmat löydöt: Sat. mus. 7691 (suiponsoikea reikäse)

Viite:

Tutkimukset: -

Vesistö: Kyrönjoki (Kauhajoki, Kiviluoma)

Sijainti: Kauhajoen kirkolta linnuntietä n. 19 km SSE, Kauhajoen uoman ja Kauhajoki-Honkajoki maantien itäpuolella

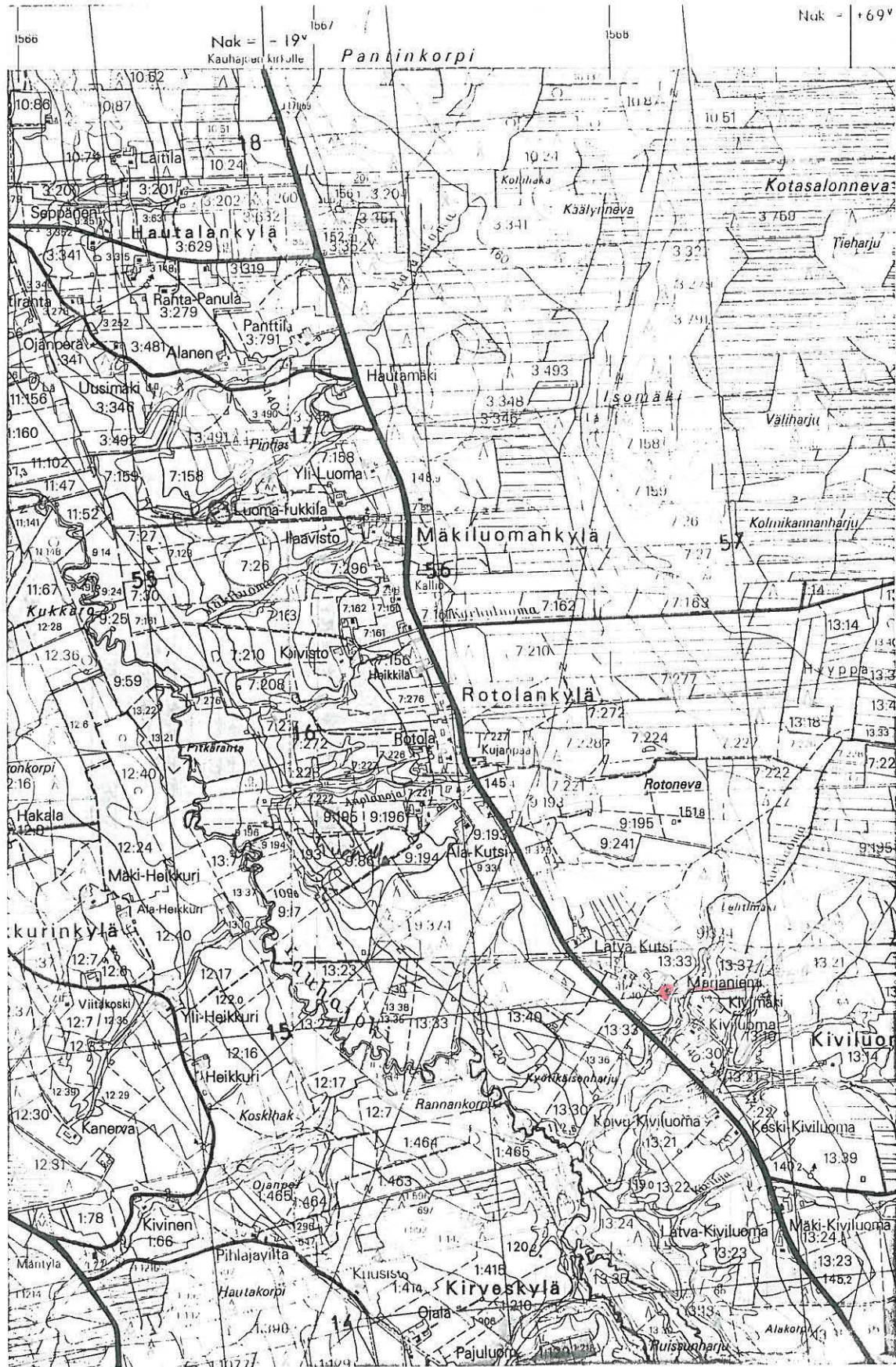
Kuvaus: Esineen on löytänyt torppari Jaakko Koivisto v. 1891 Marjaniemen talon vanhan asuntorivin aluetta pelloksi perattaessa. Marjaniemen talo sijaitsee Hyypän kylän Kiviluomankylässä, korkealla maastokohdalla, yli 140 m merenpinnasta. Aluetta ei tarkastettu keväällä 1991.

Kartta s. 132

Kuva

Diaposit.

46 MARJANIEMI



ote peruskartasta 1234 08 JUONIKYLÄ

KAUHAJOKI 47 RAUSKA

kivikautinen irtolöytöpaikka

lk.

Kylä, kyläosa: Hyyppä

Tila: Yli-Rauska Rn:o 3:109

Pk 1234 09 HYYPPÄ (1986)

Koordinaatit: likim. x=6919 30, y=1564 10, z=115

Löydöt: -

Aikaisemmat löydöt: Sat. mus. 7692 (iso poikkikirves)

Viite:

Tutkimukset: inv. 1991

Vesistö: Kyrönjoki (Kauhajoki)

Sijainti: Kauhajoen kirkolta linnuntietä n. 6 km SSE Kauhajoen uoman lounaispuolella n. 400 m.

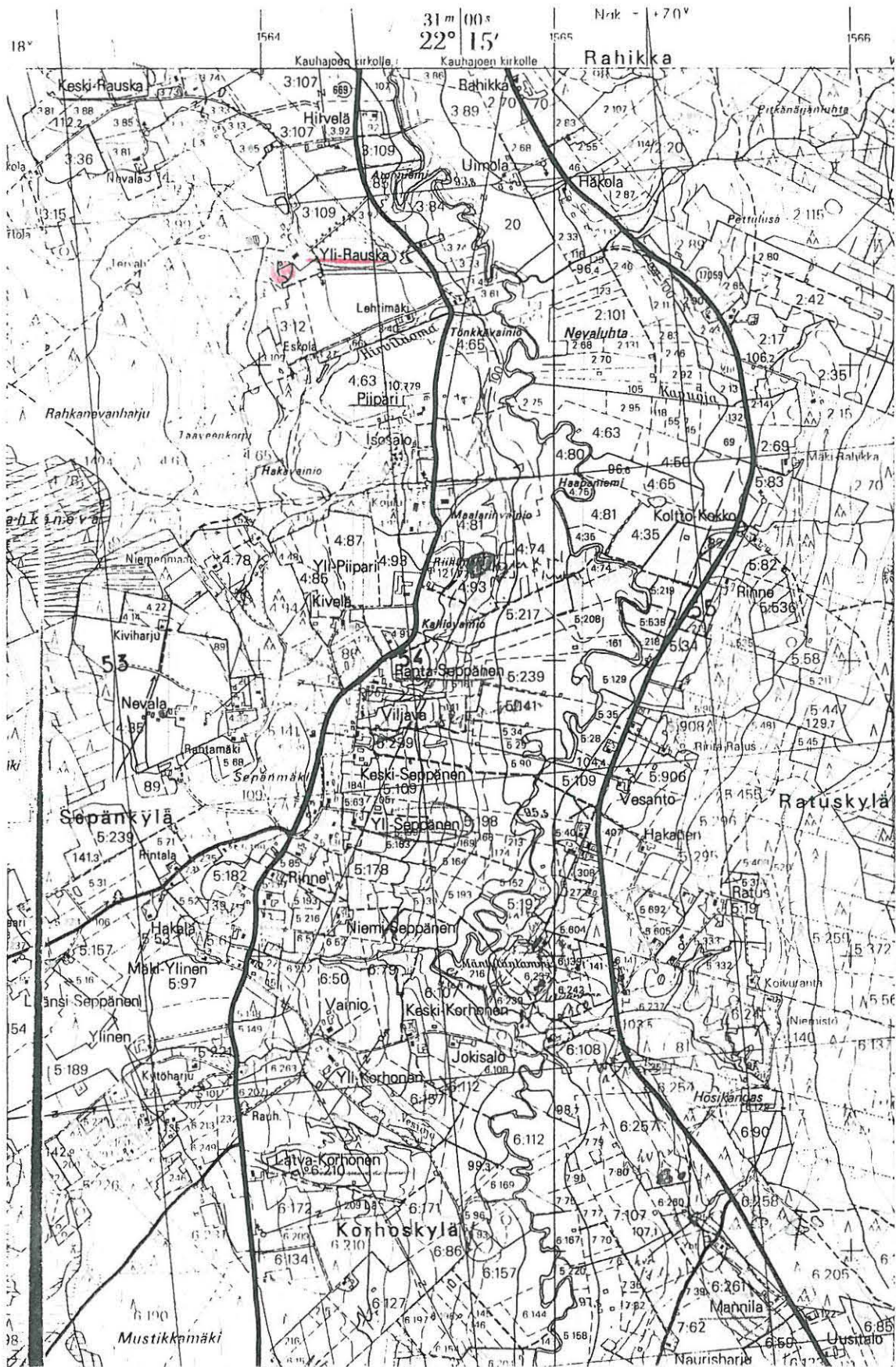
Kuvaus: Kirveen on löytänyt torpan tyttö Maria Ajokorpi Rauskan talon hietamaasta vuosisadan vaihteen tienoilla. Rauskan (Yli-Rauskan) talosta saamani tiedon mukaan torppa olisi sijainnut Yli-Rauskan päärakennuksen lounaispuolella, ehkä n. 100 m. Tarkaste-
tuissa kynnöspelloissa talon länsi-, etelä- ja lounaispuolella ei ollut havaittavissa merkkejä muinaisjäännöksestä.

Kartta s. 134

Kuva

Diaposit.

47 RAUSKA



ote peruskartasta 1234 09 HYYPPÄ

KAUHAJOKI 48 HIETAKANGAS VINNIÄISKOSKI

kivikautinen irtolöytöpaikka

lk.

Kylä, kyläosa: Hyyppä, Muurahainen

Tila: Hietakangas ?

Pk 1234 07 Lauhanvuori (1986)

Koordinaatit: likim. x=6894 20, y=1567 30, z=120

Löydöt: -

Aikaisemmat löydöt: Sat. mus. 7694 (kaksoistaltta)

Viite:

Tutkimukset: -

Vesistö: Karvianjoki (Paholuoma, Vinniäisluoma)

Sijainti: Kauhajoen kirkolta linnuntietä n. 31 km etelään paholuoman itäpuolella Vinniäisluoman Vinniäiskoskessa.

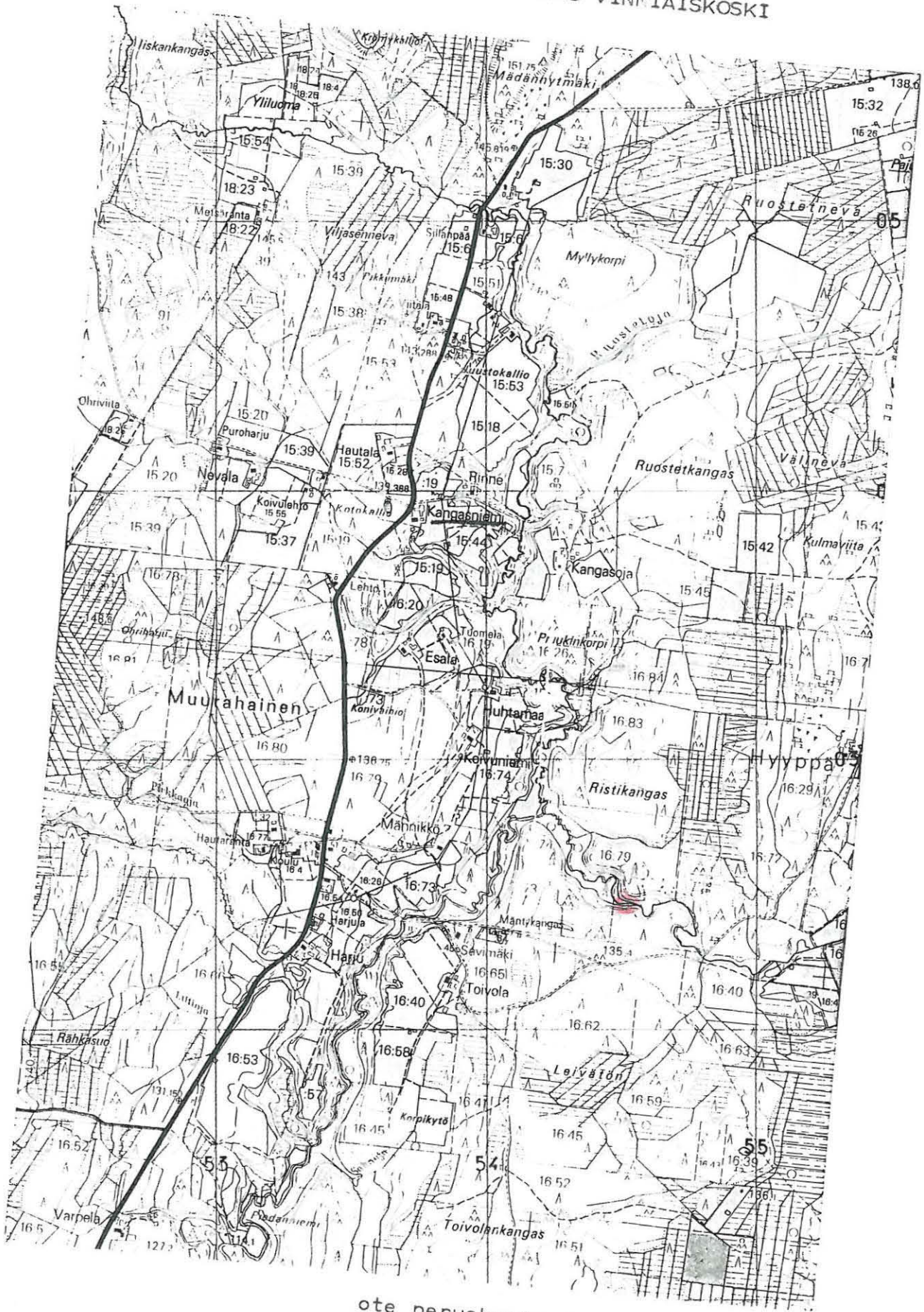
Kuvaus: Taltan on löytänyt talollinen Oskari Hietakangas Hietakangas talon maalta Vinniäiskoskea peratessaan v. 1903. Hietakangas on Muurahaisen kylän kantatalo. Vinniäisluoma puhkaisee Ristikan kaan hiekkakankaan. Paikkaa ei tarkastettu toukokuussa 1991.

Kartta s. 136

Kuva

Diaposit.

48 HIETAKANGAS VINNIÄISKOSKI



ote peruskartasta 1234 07 LAUHANVUORI

KAUHAJOKI 49 LEPPÄLÄ HAKALA

Kivikautinen irtolöytöpaikka

lk.

Kylä, kyläosa: Hyyppä, Juonikylä

Tila: ent. Leppälä ?

Pk 1234 08 JUONIKYLÄ (1986)

Koordinaatit: x=6909 43, y=1565 51, z=125

Löydöt: -

Aikaisemmat löydöt: Sat. mus. 7697-98 (tasatalttoja)

Viite:

Tutkimukset: inv. 1991

Vesistö: Kyrönjoki (Kauhajoki)

Sijainti: Kauhajoen kirkolta linnuntietä n. 15,5 km SSE kauhajoen uoman länsipuolella, Juonikylästä joen itäpuolelle vievän paikallistien eteläpuolella.

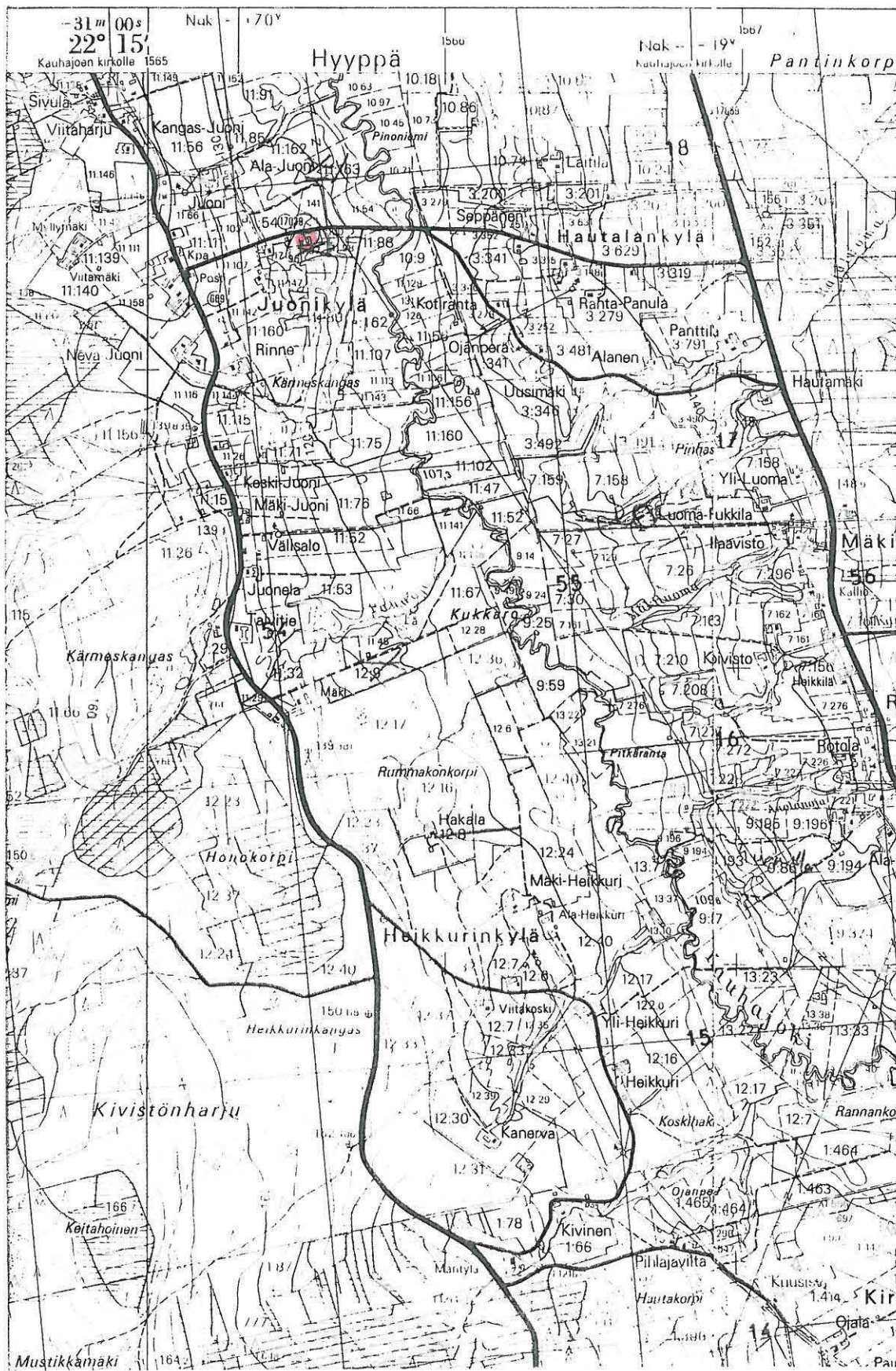
Kuvaus: Molemmat taltat on löytänyt itsellinen Iivari Hakala Leppälän t. Leppäkosken talon maalta Hyyppän kylästä ojaa luodessaan vuosina 1896 ja 1898. Leppälän tai Leppäkosken talon jäljittäminen oli vaikeaa eikä yksiselitteistä selvitystä asiaan tullut. Mahdollista on, lähinnä Iivari Hakalan perusteella, että kyseessä on koordinaateissa mainittu talo. Tarkastin paikan toukokuussa 1991. Talonväkeä ei ollut paikalla, eikä terassimaisen pienen pellon kynnöksissä ollut muinaisjäännökseen havaittavia merkkejä.

Kartta s. 138

Kuva

Diaposit.

49 LEPPÄLÄ HAKALA



ote peruskartasta 1234 08 JUONIKYLÄ

KAUHAJOKI 50 RAUHALUOMA

kivikautinen irtolöytöpaikka

lk.

Kylä, kyläosa: Hyyppä, Jokimäki

Tila: ?

Pk 1234 09 HYYPPÄ (1986)

Koordinaatit: likim. x=6914 30, y=1566 90, z=130

Löydöt: -

Aikaisemmat löydöt: KM 11850:1-2 (2 soikeaa reikäkiveä)

Viite: Ruismäki, Kauhajoen historia, 57-58

Tutkimukset: inv. 1991

Vesistö: Kyrönjoki (Kauhajoki)

Sijainti: Kauhajoen kirkolta linnuntietä n. 11,5 km Kauhajoen uoman itäpuolella, siihen laskevan Rauhaluoman varrella.

Kuvaus: Reikäkivet on löydetty Hyyppän kylän Pantista (?) Einari Sorvarin pellosta Rauhaluoman varrelta rinteiden aluspeltoja kynnetäessä, 200 m luomasta ja 1,5 km Kauhajoen uoman itäpuolella lokakuussa 1947. Paikalla oli niin ikään havaittu palaneita kiviä, tulisijan jäänteitä, hiiltä ja saviastianpaloja. Löytäjä ei ole tiedossa. Tarkastaessani aluetta 27.5. 1991 sain Rauhaluoman eteläpuolista itäistä peltoa kyntäviltä tietää, että Einari Sorvarin pelto olisi ollut tästä itään Rauhaluoman eteläpuolella ja siihen etelästä laskevan ojan itäpuolella. Nykyään pellot ovat metsitetyt eikä niitä tarkastettu. Tarkastetussa hiekkapellossa (Rn:o 7:89) ei ollut havaittavissa muinaisjäännökseen viittaavaa. Rauhaluoma on varhaishistoriallinen rajalinja Satakunnan ja Pohjanmaan välillä.

Kartta s. 140

Kuva

Diaposit.

50 RAUHALUOMA



KAUHAJOKI 51 HOSIKANGAS E

kivikautinen irtolöytöpaikka

lk.

Kylä, kyläosa: Hyyppä, Korhoskylä (Sepänkylä ?)

Tila: ent. Aro

Pk 1234 09 HYYPPÄ (1986)

Koordinaatit: likim. x=6916 70, y=1565 65, z=125

Löydöt: -

Aikaisemmat löydöt: KM 12440:1-2 (pieni kourutaltoa, poikkitaltoa)

Viite:

Tutkimukset: inv. 1991

Vesistö: Kyrönjoki (Kauhajoki)

Sijainti: Kauhajoen kirkolta linnuntietä n. 9 km SSE Hosikankaalla
Kauhajoen uoman itäpuolella n. 700 m

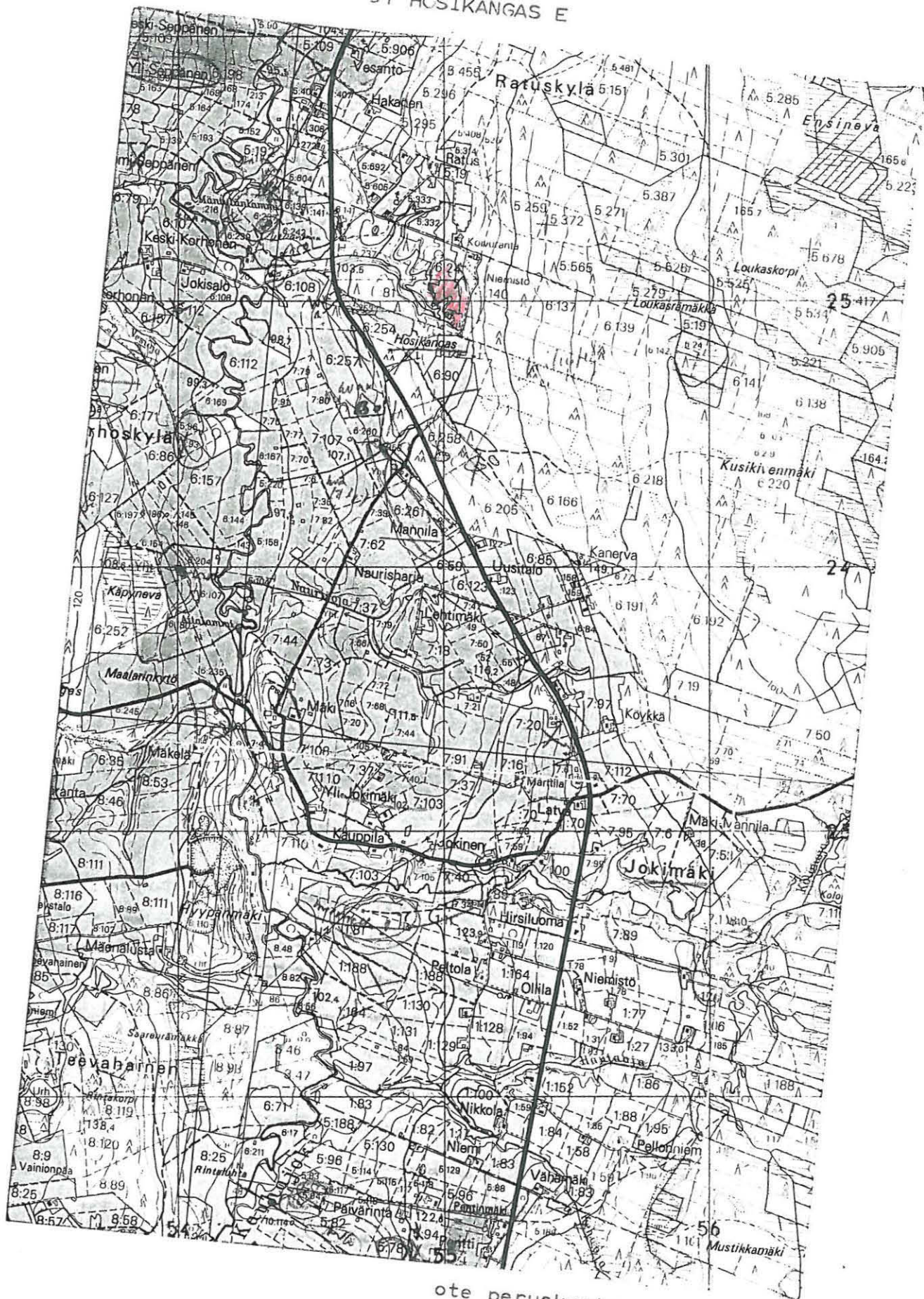
Kuvaus: Kourutaltan on löytänyt Eero Aro kesällä 1936 Hosikankaan laidasta Aron tilan maalta ojankaivuussa n. 40 cm syvyydestä. Löytöpaikka on n. 700 m Kauhajoen uomasta itään. Toinen taltoa on emäntä A. Aron v. 1944 löytämä perunankaivuussa, n. 100 m edellisestä löydöstä. En saanut selvitettyä tarkkoja löytöpaikkoja, mutta ne lienevät maantien itäpuolella ylempänä sijaitsevat peltoalueet, jotka on viime vuosikymmeninä osittain metsitetty. Erillisessä hiekkaperäisessä peltolaikussa Hosikankaalta tulevan syvään uurtautuneen purouoman pohjoispuolella en havainnut merkkejä muinaisjäännöksistä keväällä 1991. Maantien läheisyydessä sen sijaan oli kvartseja ym. (ks. kohde 20 HOSIKANGAS).

Kartta s. 142

Kuva

Diaposit.

51 HOSIKANGAS E



ote peruskartasta 1234 09
HYYPÄ

KAUHAJOKI 52 LUOMA-PUKKILA

kivikautinen irtolöytöpaikka

lk.

Kylä, kyläosa: Kauhajoki ulkopalsta, Mäkiluomankylä

Tila: Luoma-Pukkila

Pk 1234 08 JUONIKYLÄ (1986)

Koordinaatit: löytöpaikka likim. x=6908 50, y=1566 67, z=125

Löydöt: -

Aikaisemmat löydöt: Kauhajoen museo (alkeellinen oikokirves)

Viite:

Tutkimukset: inv. 1991

Vesistö: Kyrönjoki (Kauhajoki)

Sijainti: Kauhajoen kirkolta linnuntietä n. 16,6 km SSE Kauhajoen uoman itäpuolella n. 500 m

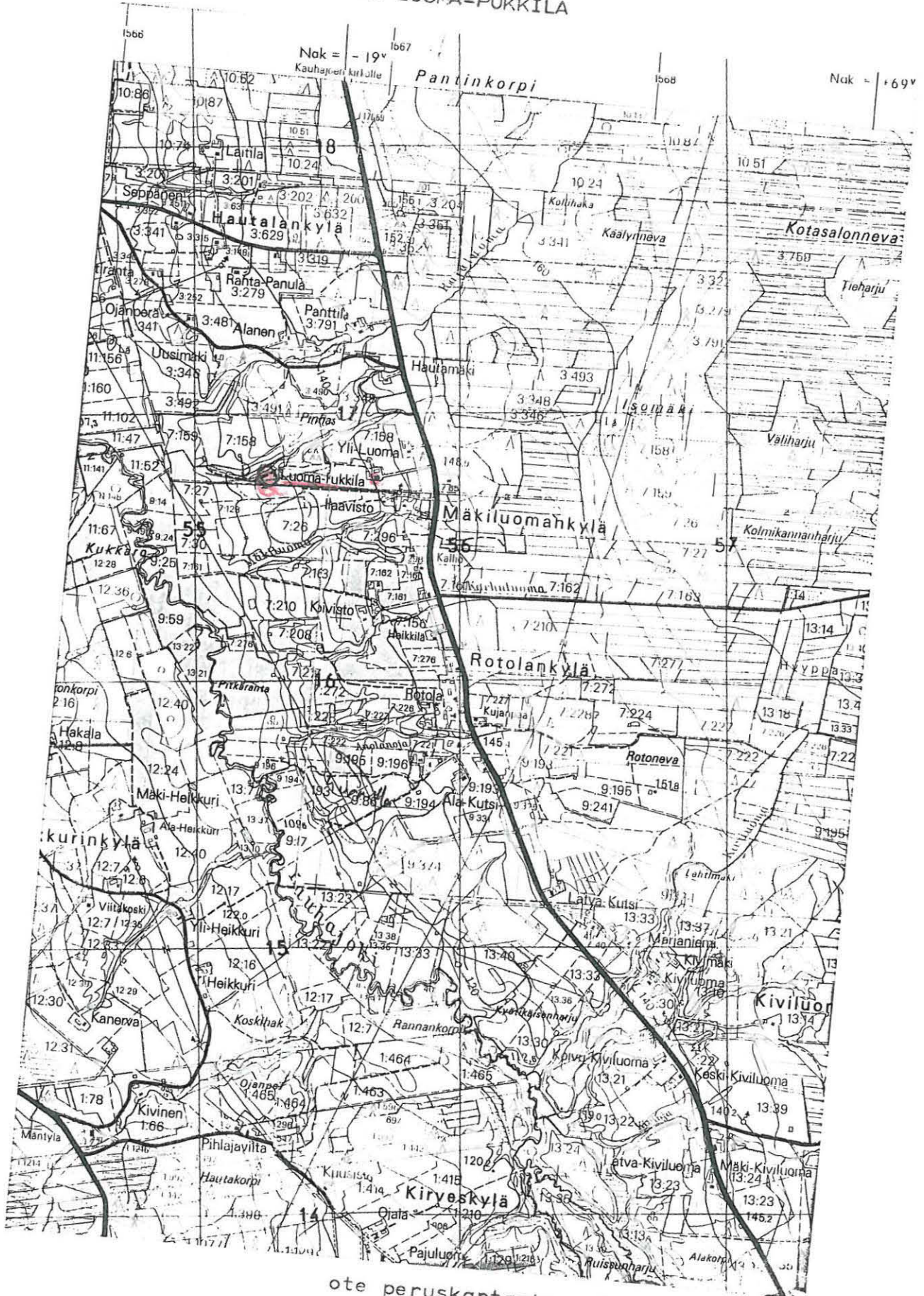
Kuvaus: Kirveen on v. 1957 löytänyt mv. Aarne Luoma-Pukkila, os. Juonikylä 61940 HYYPPÄ) omistamansa Luoma-Pukkilan tilan vanhan torpan pellostä ohramaata äestettäessä. Löytöpaikka on ilmoituksen mukaan 500 m itään Kauhajoesta ja n. 20 m ylempänä sitä. Talo on nykyään vailla vakinaisia asukkaita. Tarkastin hiekkaperäistä peltoaluetta ilmoitetulla lytöalueella ja ylempänäkin, mutta muinasjäännöksen merkkejä en havainnut. Pelto viettää voimakkaasta länteen, paikoin ylempänä jyrkemmin ja alempana joeka lähempänä muodostaa todellisen törmän. Pohjoispuolella pieni puro on uurtaanut useita metrejä syvän kurun hiekkamaahan. Kivikautiseksi asuinpaikaksi alue vaikutti kuitenkin sopivalta.

Kartta s. 144

Kuva

Diaposit.

52 LUOMA-PUKKILA



ote peruskartasta 1234 08 JUONIKYLÄ

KAUHAJOKI 53 JOKIMÄEN KOULU

kivikautinen irtolöytöpaikka

lk.

Kylä, kyläosa: Hyyppä, Panttikylä

Tila: Jokimäen koulu Rn:o 10:56

Pk 1234 09 HYYPPÄ (1986)

Koordinaatit: koulun pelto x=6912 64, y=1566 02, z=130

Löydöt: -

Aikaisemmat löydöt: Jokimäen koulu (nelisivuinen oikokirves)

Viite:

Tutkimukset: inv. 1991

Vesistö: Kyrönjoki (Kauhajoki)

Sijainti: Kauhajoen kirkolta linnuntietä n. 12,4 km SSE Kauhajoen uoman itäpuolella n. 600-650 m ja Kauhajoen-Honkajoen maantieltä länteen n. 200 m.

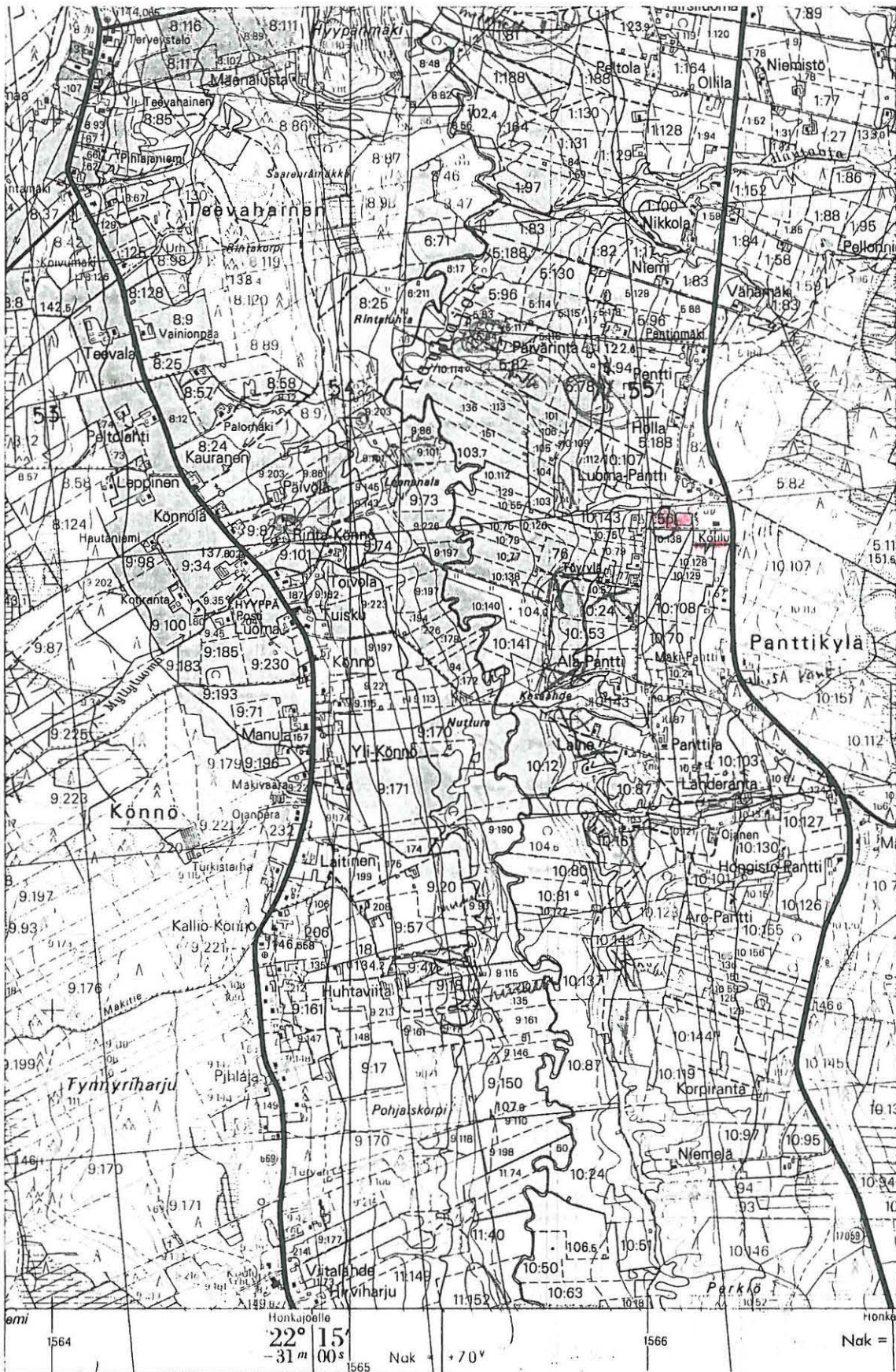
Kuvaus: Kirveen on löytänyt mv. Yrjö Ranta-Pantti, os. Hyyppä Panttti, Hyyppän Jokimäen koulun pellosta v. 1950. Kävin paikalla toukokuussa 1991. Koulun pelto oli nurmella ja pellon yläpuolis- kosta oli tehty joskus 1970-luvulla urheilukenttä. Koulun sivuit- se sen eteläpuolelta alas Kauhajoen uomaa kohti vievän kylätien eteläpuolisessa hiekka- tai hietaperäisessä pellossa en havainnut löytöjä. Pelto viettää melko voimakkaasti länteen ja siinä on paikoin hieman terassimaisia kohtia. Joenuoma on koulu peltoa alempana näillä kohdin n. 30-35 m. Lähettyvillä, n. 500-900 m luoteeseen on Harjan kylän puolella Pentinmäen-Päivärinnan kivi- kautinen asuinpaikka (kohde 3).

Kartta s. 146

Kuva

Diaposit.

53 JOKIMÄEN KOULU



ote peruskartasta 1234 09 HYYPÄ

KAUHAJOKI 54 LÄHDERANTA ISO-OJA

kivikautinen irtolöytöpaikka

lk.

Kylä, kyläosa: Hyyppä, Panttikylä

Tila: Lähderanta Rn:o 10:127

Pk 1234 09 HYYPPÄ (1986)

Koordinaatit: Lähderanta x=6911 72, y=1566 31, z=140

Löydöt: -

Aikaisemmat löydöt: KM 3889:8 (kourutaltoa),

Viite:

Tutkimukset: inv. 1991

Vesistö: Kyrönjoki (Kauhajoki)

Sijainti: Kauhajoen kirkolta linnuntietä n. 14 km SSE Kauhajen uoman itäpuolella ja Kauhajoki-Honkajoki maantien länsipuolella n. 350 m (Lähderanta)

Kuvaus: Taltta on saatu Hyyppän Pantintalon torpan vaimolta Sofia Iso-ojalta. Löytöpaikka on tuntematon. Saamani tiedon mukaan Iso-Ojan torppa on sijainnut nykyisen Lähderannan talon kohdalla, sen alapuolella. Etäisyyttä en tiedä, mutta Lähderanta sijaitsee 140 m mpy., joenuoma sen alapuolella alle 105 m. Ilmeisesti näiden eteläpuolitse laskee Iso-oja Kauhajokeen. Mahdollisesti, mikäli löytö on Iso-Ojan torpan maalta, löytöpaikka on ollut alempana. Tarkastin Lähderannan länsipuolella olevat pellot, mutta merkkejä muinaisjäännöksestä en havainnut (vrt. tässä myös kohde 45 PANTTI).

Kartta s. 148

Kuva

Diaposit.

54 LÄHDERANTA ISO-OJA



ote peruskartasta 1234 09 HYYPPÄ

KAUHAJOKI 55 TEEVAHAINEN TERVAJÄRVI

kivikautinen irtolöytöpaikka

lk.

Kylä, kyläosa: Hyyppä, Teevahainen

Tila: ?

Pk 1234 09 HYYPPÄ (1986)

Koordinaatit: likim. x=6914 50, y=1562 50, z=145-150

Löydöt: -

Aikaisemmat löydöt: Jokimäen koulu (riipushioin?)

Viite:

Tutkimukset: -

Vesistö: Kyrönjoki (vedenjakaja Kauhajoki/Päntäneenjoki)

Sijainti: Kauhajoen kirkolta linnuntietä n. 10 km etelään Hyyppän kylän Teevahaisen kyläosan länsipuolella vedenjakaja-alueella.

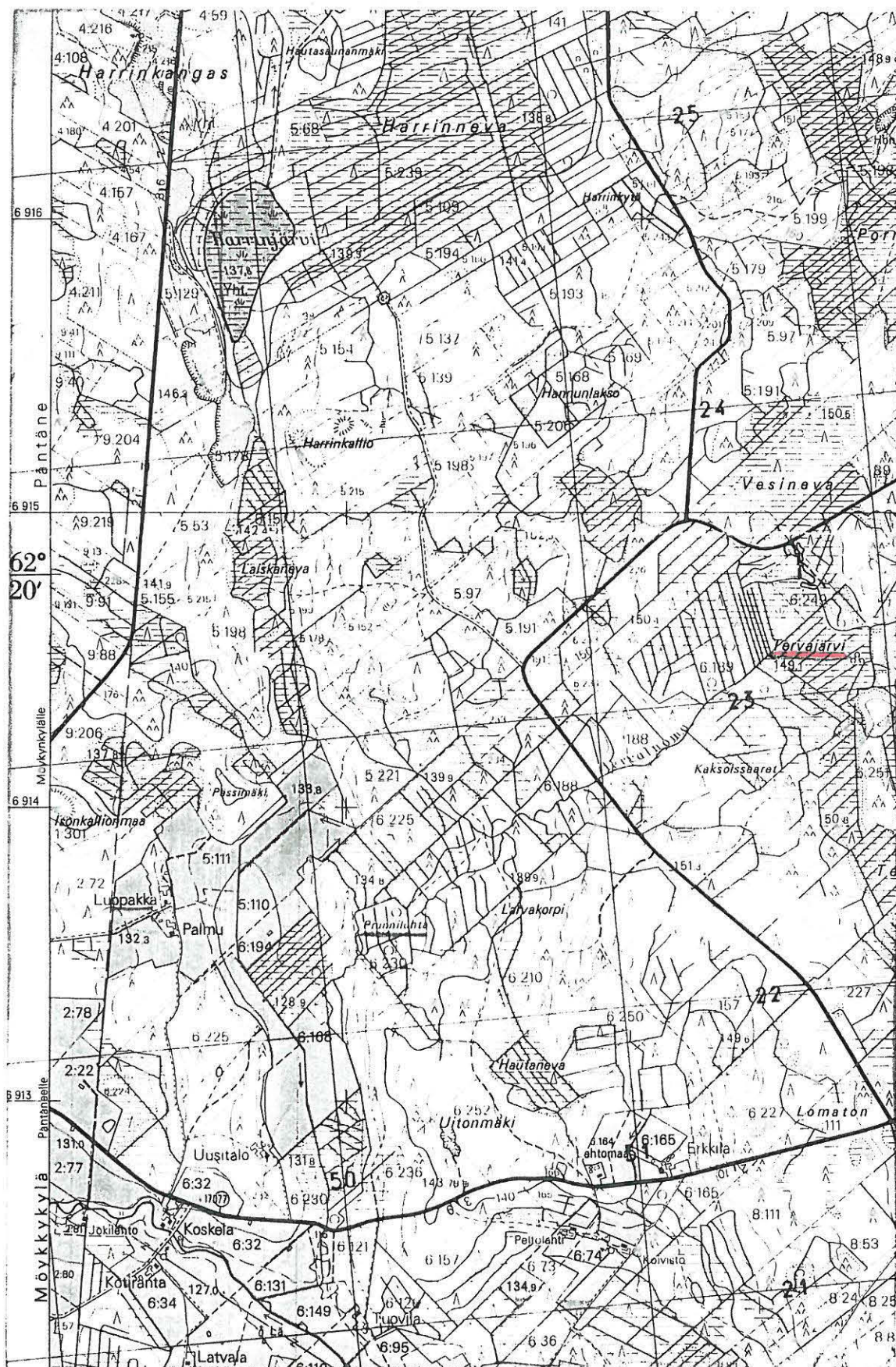
Kuvaus: Mahdollisen riipushioimen on löytänyt Unto Lehtimäki, os. Kauhajoki Jokimäki, Teevahaisen kyläosan Tervajärven rannalta. Tarkemmat tiedot puuttuvat. Nykyään suorantainen ? järvi on lähes kuivattu. Paikkaa ei tarkastettu keväällä 1991.

Kartta s. 150

Kuva

Diaposit.

55 TEEVAHAINEN TERVAJÄRVI



Ote peruskartasta 1234 09 HYYPÄ

KAUHAJOKI 56 ALA-PANULA

kivikautinen irtolöytöpaikka

lk.

Kylä, kyläosa: Kauhajoki, Panulankylä

Tila: Ala-Panula

Pk 1243 07 KAUHAJOKI (1984)

Koordinaatit: likim. x=, y=, z=

Löydöt: -

Aikaisemmat löydöt: Sat. mus. 8193 (poikkikirves)

Viite:

Tutkimukset: -

Vesistö: Kyrönjoki (Kauhajoki)

Sijainti: Kauhajoen kirkolta itään Kauhajoen itäpuolella

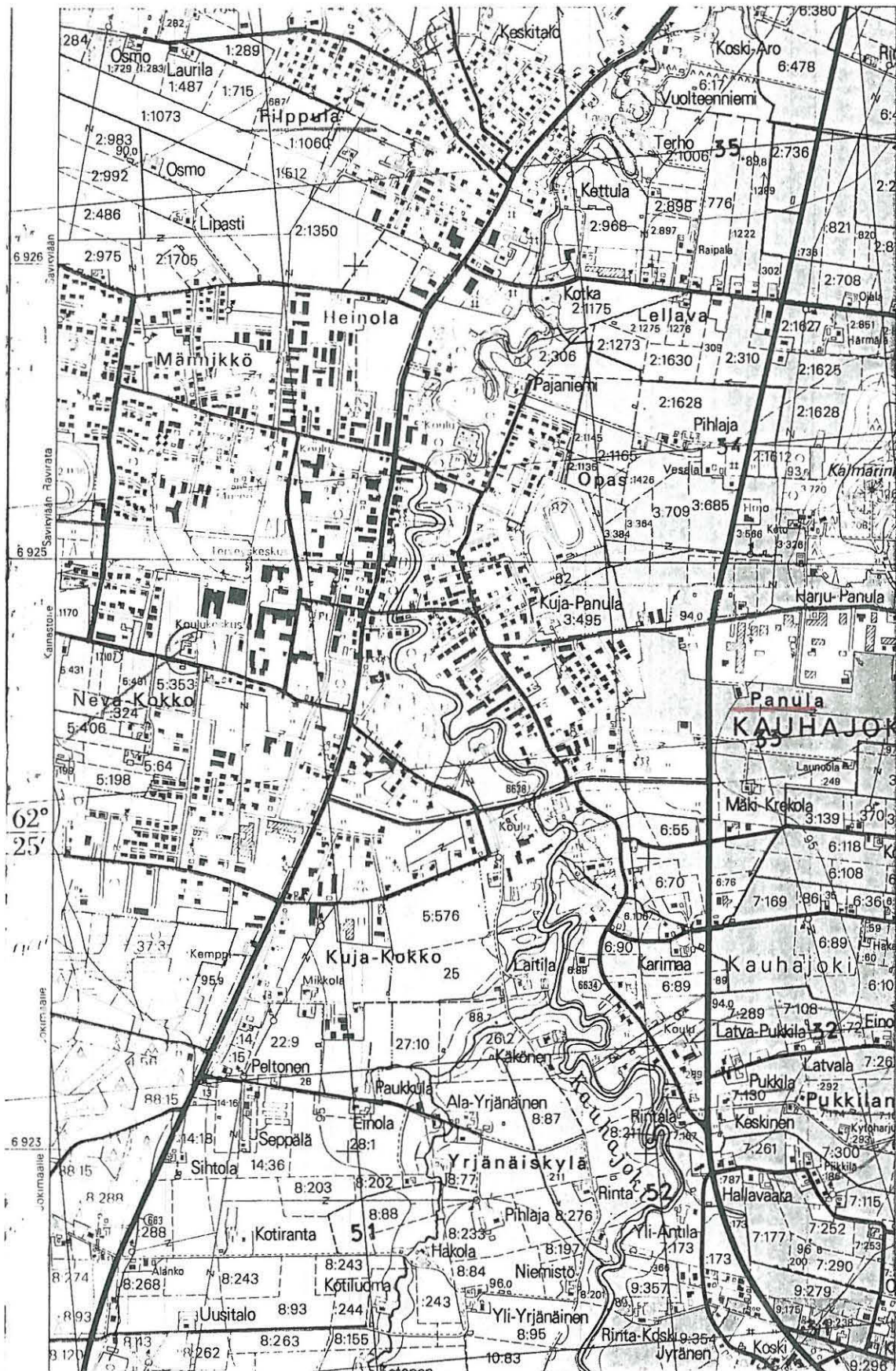
Kuvaus: Poikkikirves on ollut eläkeläinen Antti Ala-Panu (Ala-Panula ?) hallussa. A. Winter on toimittanut esineen museoon. Tarkemmat tiedot puuttuvat. Ala-Panula sijaitsee Kauhajoen kirkonkylän itäpuolella, mutta tarkempi sijainti ei ole inventoijalla tiedossa (sijaitsee kuitenkin Kylä-Panulan vieressä).

Kartta s. 152

Kuva

Diaposit.

56 ALA-PANULA



ote peruskartasta 1243 07 KAUHAJOKI

KAUHAJOKI 57 ARO PAPPILA

kivikautinen irtolöytöpaikka

lk.

Kylä, kyläosa: Aro

Tila: Pappila, ent. Rn:o 9:59

Pk 1243 07 KAUHAJOKI (1984)

Koordinaatit: 6929 33, y=1562 54, z=97,5

Löydöt: -

Aikaisemmat löydöt: Sat. mus. 8214 (kourutaltta)

Viite:

Tutkimukset: inv. 1991

Vesistö: Kyrönjoki

Sijainti: Kauhajoen kirkolta linnuntietä n. 4,9 km NNE Aronkylän rautatieaseman NNW-puolella n. 400 m

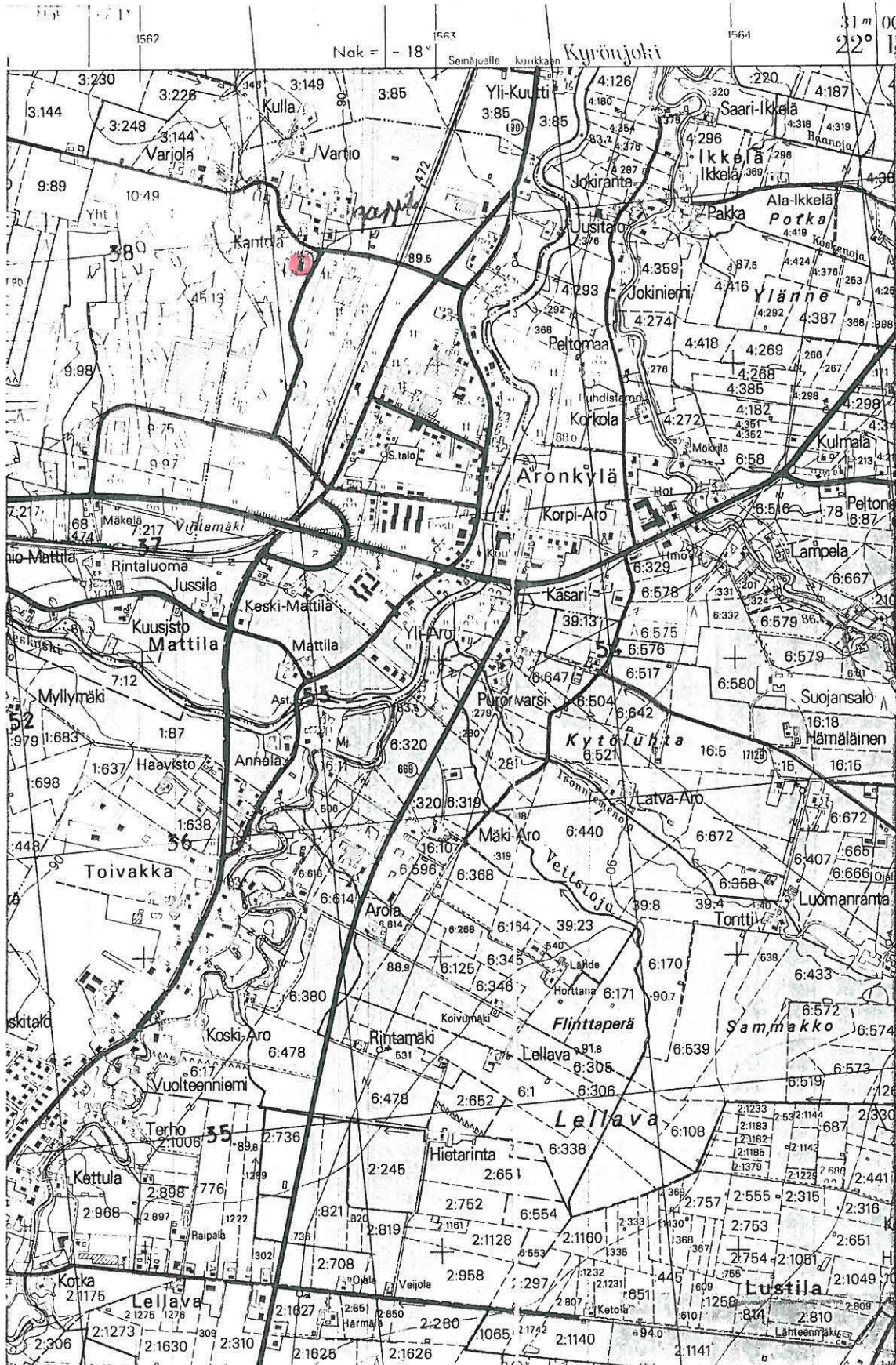
Kuvaus: Kourutaltan on löytänyt torppari Juho Hautia Aron pappilan virkatalo (Enon virkatalo ?) asuinperustuksia kaivettaessa v. 1910. Pappila lienee nykyään muussa käytössä. Sen pihapiiriä tarkastettaessa keväällä 1991 ei muinaisjäännöshavaintoja tehty. Paikka on hiekkamaata ja loivasti itään viettävää. Tarkastusmahdollisuudet olivat heikot.

Kartta s. 154

Kuva

Diaposit.

57 ARO PAPPILA



ote peruskartasta 1243 07 KAUHAJOKI

KAUHAJOKI 58 YLÄ-LAURILA

kivikautinen irtolöytö

lk.

Kylä, kyläosa: Kauhajoki

Tila: Ylä-Laurila ?

Pk 1243 07 KAUHAJOKI (1984)

Koordinaatit: Laurilan talo x=6923 63, y=1563 30, z=100

Löydöt: -

Aikaisemmat löydöt: Sat. mus. 8216 (kourutaltta)

Viite:

Tutkimukset: -

Vesistö: Kyrönjoki (Kauhajoki)

Sijainti: Kauhajoen kirkolta linnuntietä n. 2,4 km itään (Laurilan talo) Sotkankallion juurella

Kuvaus: Taltta on Kauhajoen kylän Ylä-Laurilan talon maalta löytynyt, talosta n. 1,5 km etäisyydeltä. Muita löytötietoja ei ole. Kauhajoella on ainakin Laurilan talo edellä mainitussa paikassa, Ylä-Laurilaa en tunne. Jokivarressa Pukkilankylässä kantatie 670 länsipuolella on Yli-Laurusen talo. Löytöpaikkaa ei tarkemmin etsitty.

Kartta s. 156

Kuva

Diaposit.

58 YLÄ-LAURILA



ote peruskartasta 1243 07 KAUHAJOKI

KAUHAJOKI 59 RINTA-PUKKILA

kivikautinen irtolöytö

lk.

Kylä, kyläosa: Kauhajoki, Pukkilankylä

Tila: Rinta-Pukkila

Pk 1243 07 (1984)

Koordinaatit: likim. 6923 10, y=1562 12, z=95

Löydöt: -

Aikaisemmat löydöt: Sat. mus. 9578 (pohjalainen kirves)

Viite:

Tutkimukset: -

Vesistö: Kyrönjoki (Kauhajoki)

Sijainti: Kauhajoen kirkolta linnuntietä n. 1,8 km kakkoon Kauhajoen uoman itärannalla Pukkilan kylän melko tiheästi rakennetulla alueella.

Kuvaus: Esineen on löytänyt torppari Nikolai Valli Rinta-Pukkilan talon maalta uutta ojaa kaivaessaan n. 75 cm syvyydeltä v. 1908. Tarkempi löytöpaikka ei ole tiedossa. Mahdollisesti Rinta-Pukkilan talo on koordinaateissa mainittu Rintalan talo Pukkilankylässä.

Kartta s. 158

Kuva

Diaposit.

59 RINTA-PUKKILA



ote peruskartasta 1243 07 KAUHAJOKI

KAUHAJOKI 60 KOSKI-HAVUNEN

kivikautinen irtolöytöpaikka

lk.

Kylä, kyläosa: Kauhajoki, Koskenkylä

Tila: Koski-Havunen ?

Pk 1243 07 KAUHAJOKI (1984)

Koordinaatit: Koski-Havusen talo x=6921 55, y=1563 14, z=95

Löydöt: -

Aikaisemmat löydöt: KM 864 (pieni kourutaltoa)

Viite:

Tutkimukset: -

Vesistö: Kyrönjoki (Kauhajoki)

Sijainti: Kauhajoen kirkolta linnuntietä n. 3,6 km kaakkoon Kauhajoen pohjoisrannalla

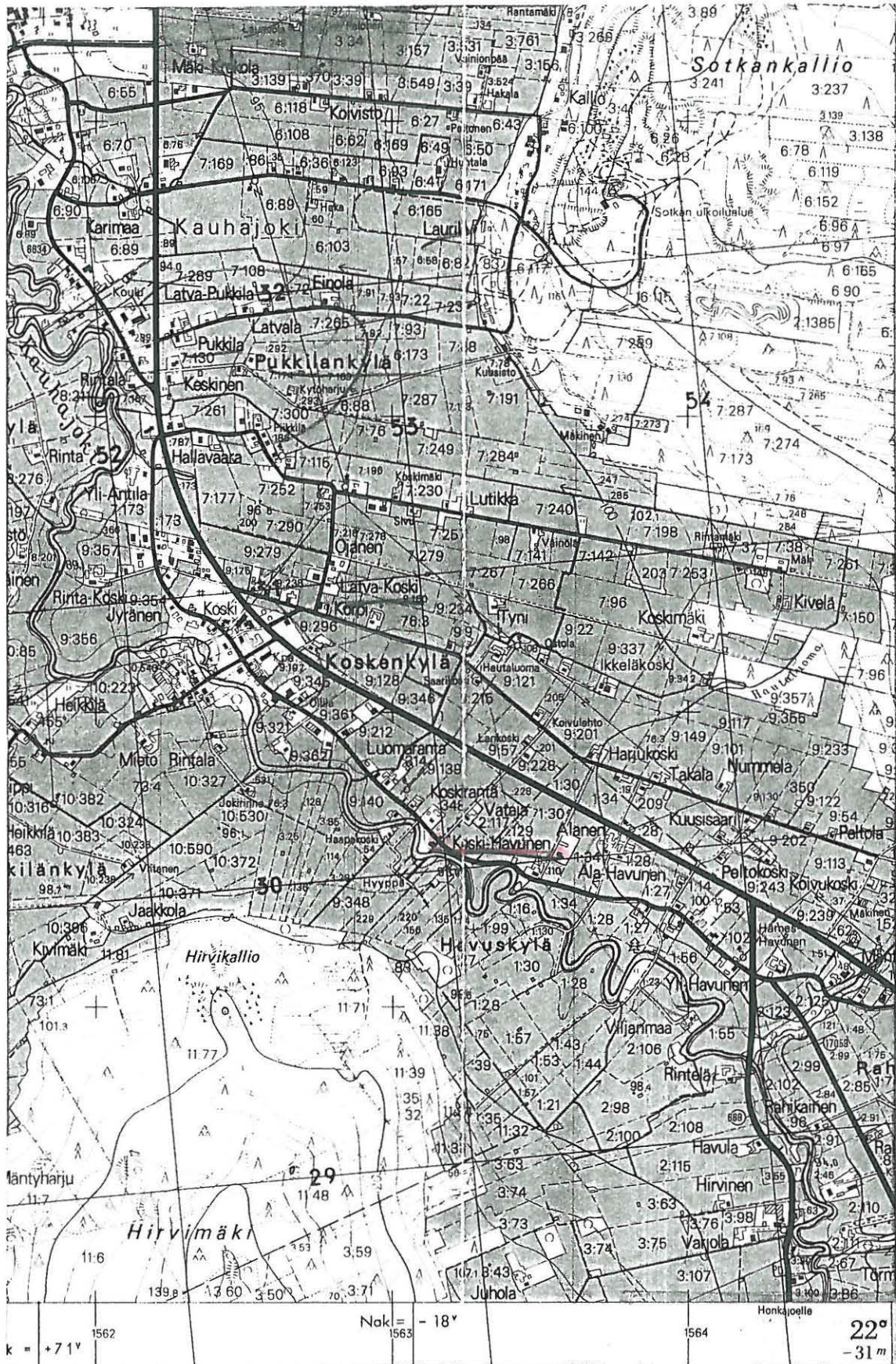
Kuvaus: Kourutaltoa on löytynyt joskus 1800-luvun puolivälin mais-
sa maantien vierestä Kosken ja Havusen tilan väliltä, ehkä suunnilleen nykyisen Koski-Havusen talon vaiheilta. Tarkemmat tiedot puuttuvat eikä alueita tarkastettu. Alue on tasaista joenuoman pohjoispuolista pelto- ja kyläaluetta.

Kartta s. 160

Kuva

Diaposit.

60 KOSKI-HAVUNEN



ote peruskartasta 1243 07 KAUHAJOKI

KAUHAJOKI 61 YLIKNUUTTILA KRANKKALA

kivikautinen irtolöytöpaikka

lk.

Kylä: Kauhajoki

Tila: Yliknuuttila

Pk 1243 07 KAUHAJOKI (1984)

Koordinaatit: x=6924 68, y=1560 45, z=95

Aikaisemmat löydöt: KM 865:1 (vasarakirves), Sat. mus. 8192 (tasataltta)

Löydöt: -

Viite:

Tutkimukset: -

Vesistö: Kyrönjoki (Kauhajoki)

Sijainti: Yli-Knuuttilan talo sijaitsee (on sijainnut) kirkonkylässä, n. 600-700 m länteen kirkosta, nykyisellä taajama-alueella

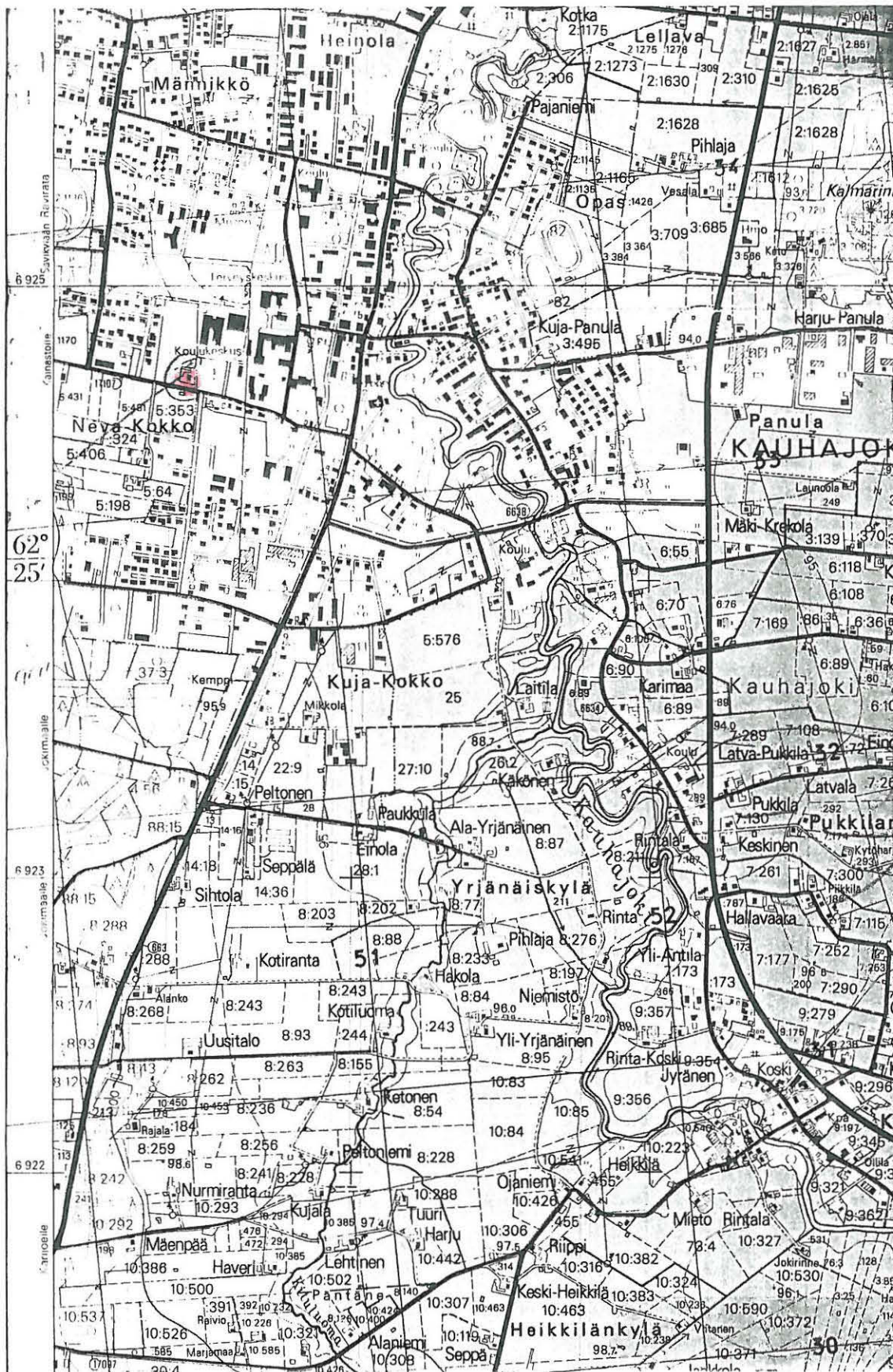
Kuvaus: Vasarakirves on löytynyt 1800-luvun puolivälin vaiheilla hiekanotossa Yli-Knuuttilan Krankkalan torpan maalta. Löytöpaikka saattaa olla kaukana lännessä Krankkakylän kyläosassakin, jossa on entisiä Yli-Knuuttilan tilan maita Rn:o 2. Tasataltta puolestaan on torpanemäntä Kaisa Susanna Kantokosken löytämä Yli-Knuuttilan taloa purettaessa v. 1862, eikä sijaintipaikka ole ilmeisestikään alkuperäinen. Mahdollisia löytöpaikkoja ei tarkastettu keväällä 1991.

Kartta s. 162

Kuva

Diaposit.

61 YLIKNUUTTILA KRANKKALA



ote peruskartasta 1243 07 KAUAJOKI

KAUHAJOKI 62 FILPPULA

kivikautinen irtolöytö

lk.

Kylä, kyläosa: Kauhajoki

Tila: ?

Pk 1243 07 KAUHAJOKI (1984)

Koordinaatit: Filppulan talo x=6926 76, y=1561 30, z=92,5

Löydöt: -

Aikaisemmat löydöt: KM 2319:959 (6-sivuinen kiviesine)

Viite:

Tutkimukset: -

Vesistö: Kyrönjoki

Sijainti: Kauhajoen kirkolta linnuntietä n. 2,1 km pohjoiseen

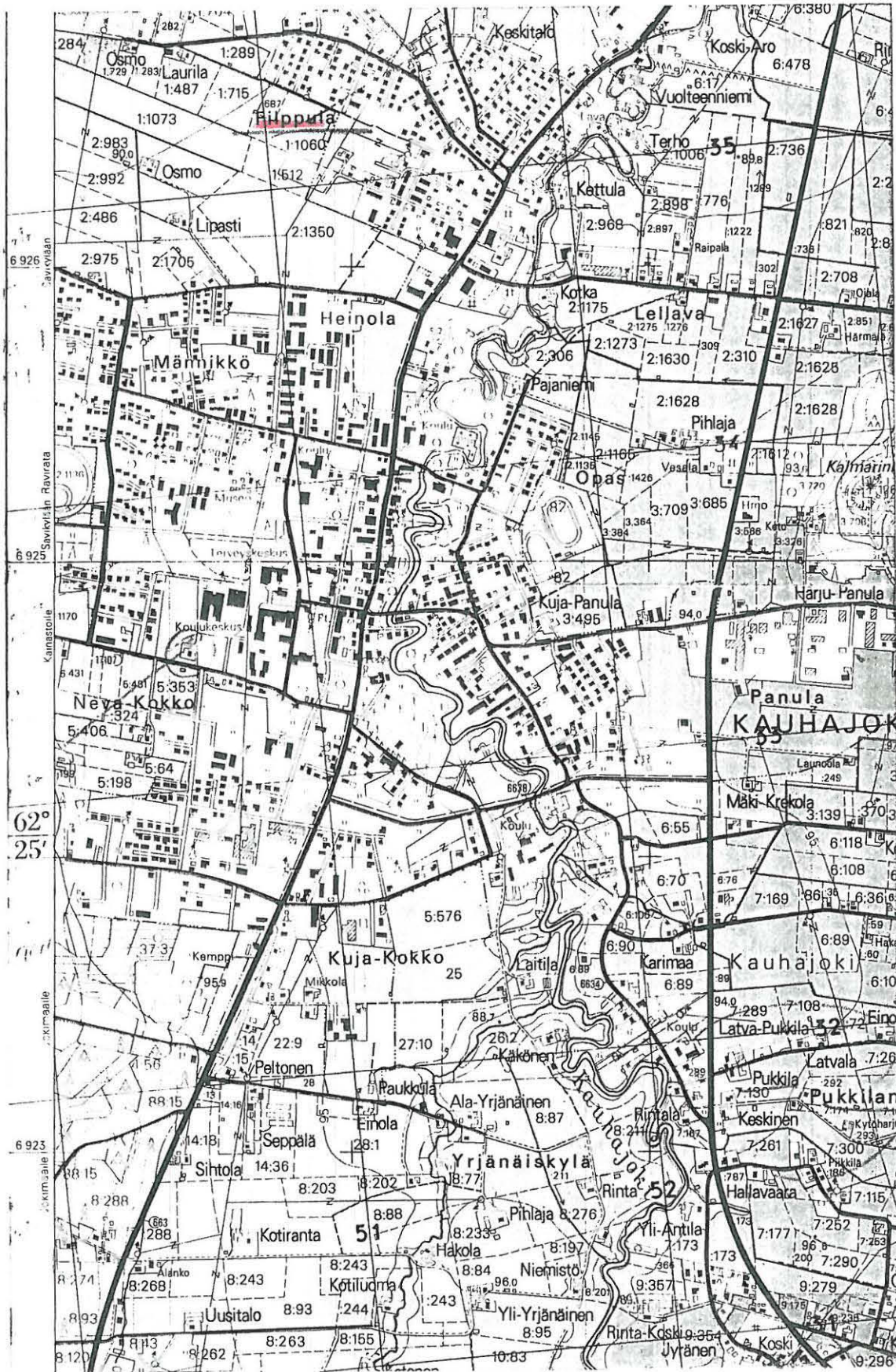
Kuvaus: Esine on löytötietojen mukaan 1800-luvun loppupuolella Knuuttilan torpparin löytämä Wilppulan kylän harju-pellosta, mikä tarkoittanee Filppulan aluetta kirkonkylän pohjoispuolella. Tarkemmat tiedot puuttuvat eikä löytöpaikka liene enää paikallistettavissa.

Kartta s. 164

Kuva

Diaposit.

62 FILPPULA



ote peruskartasta 1243 07 KAUHAJOKI

KAUHAJOKI 63 LATVA-KOSKI

kivikautinen irtolöytö

lk.

Kylä, kyläosa: Kauhajoki

Tila: Latva-Koski Rn:o 9:160

Pk 1243 07 KAUHAJOKI (1984)

Koordinaatit: 6922 42, y=1562 79, z=97,5

Löydöt: -

Aikaisemmat löydöt: KM 2321:991 (kourutaltoa)

Viite:

Tutkimukset: -

Vesistö: Kyrönjoki (Kauhajoki)

Sijainti: Kauhajoen kirkolta linnuntietä n. 2,7 km kaakkoon Koskenkylän kyläosassa Kauhajoen uoman koillispuolella n. 450 m

Kuvaus: Esine on löytynyt kirkonkylän Latva-Kosken talon pellosta 1800-luvun puolella. Talo sijaitsee tasaisella peltoalueella. Paikkaa ei tarkastettu inventoinnin yhteydessä keväällä 1991.

Kartta s. 166

Kuva

Diaposit.



ote peruskartasta 1243 07 KAUHAJOKI

KAUHAJOKI 64 KOKKO

kivikautinen irtolöytö

lk.

Kylä, kyläosa: Kauhajoki

Tila: ?

Pk 1243 07 KAUHAJOKI (1984)

Koordinaatit: ?

Löydöt: -

Aikaisemmat löydöt: KM 2321:992 (tasataltta)

Viite:

Tutkimukset: -

Vesistö: Kyrönjoki (Kauhajoki)

Sijainti: Kauhajoen kirkonkylän eteläosassa maamieskoulun kaakkoispuolella

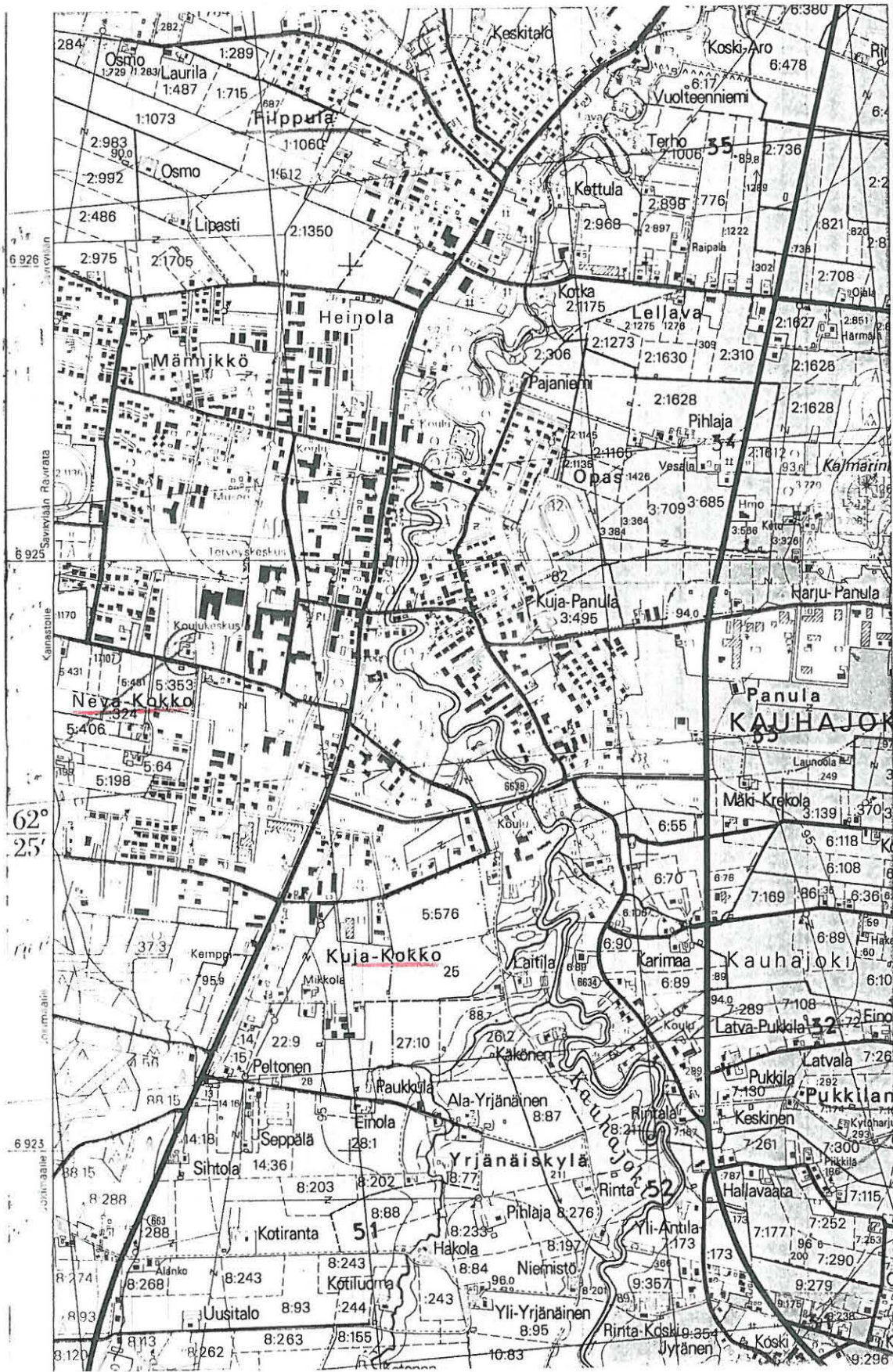
Kuvaus: Esine on lautamies Hermannin Kokon talon pellosta löytämä 1800-luvun puolella. Tarkemmat tiedot puuttuvat, samoin Kokon talon sijainti. Paikka lienee kuitenkin kirkon eteläpuolella ja maamieskoulun kaakkoispuolella.

Kartta s. 168

Kuva

Diaposit.

64 KOKKO



ote peruskartasta 1243 07 KAUHAJOKI

KAUHAJOKI 65 KNUUTTILA

kivikautinen irtolöytöpaikka

lk.

Kylä: Kauhajoki

Tila: Knuuttila

Pk 1243 07 KAUHAJOKI (1984)

Koordinaatit: ?

Löydöt: -

Aikaisemmat löydöt: KM 1214 (kourutaltoa)

Viite:

Tutkimukset: -

Vesistö: Kyrönjoki (Kauhajoki)

Sijainti: Kauhajoen kirkonkylän alueella

Kuvaus: Taltta on joskus 1800-luvun puolivälin maissa löytynyt Knuuttilan tilan pellosta ja tilanomistaja von Schantzin v. 1872 Suomen muinaismuistoyhdistykselle lähettämä. Tarkemmat löytötiedot puuttuvat. Knuuttilan tilan maat ovat ulottuneet Teuvan rajalle saakka, joten löytöpaikan jäljittäminen on vaikeaa. Mahdollisesti se kuitenkin on Kauhajoen kirkonkylän alueelta.

Kartta s. 170

Kuva

Diaposit.

KAUHAJOKI 66 JÄRVENPÄÄ (KOHLU)

Kivikautinen irtolöytöpaikka

lk.

Kylä: Harja

Tila: Järvenpää Rn:o 6:286

Pk 1243 08 LOHILUOMA (1984)

Koordinaatit: Järvenpään talo talo x=6933 32, y=1560 46, z=115

Löydöt: -

Aikaisemmat löydöt: KM 2321:994 (kourutaltoa)

Viite:

Tutkimukset:

Vesistö: Kyrönjoki (Kainastonjoki, Ohmeroluoma)

Sijainti: Kauhajoen kirkolta linnuntietä n. 8,5 km pohjoiseen kuivatun Ohmerojärven kaakkoispuolella

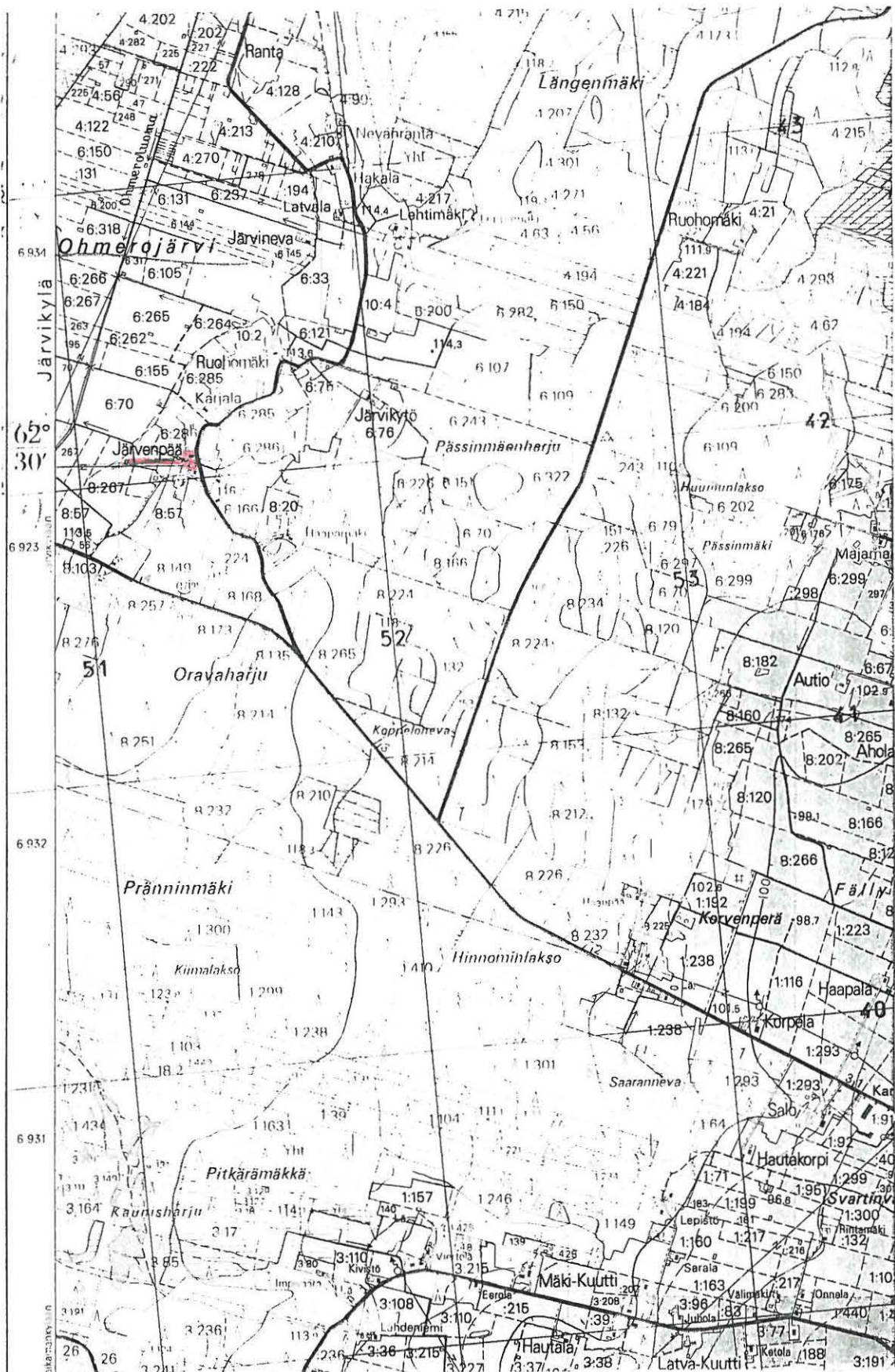
Kuvaus: Taltta on Harjan kylän Kohlun talon torppari Järvenpää löytänyt pellostä ilmeisesti 1880-luvulla. Kohlun talo sijaitsee Harjan kylässä Kyrönjoen varressa, mutta ilmeisesti torppari Järvenpään asuinpaikka lienee sijainnut Ohmerojärven rannalla, Kohlun talosta n. 4 km WNW. Paikkaa ei tarkemmin tarkastettu. Itse Kohlun talon pellostä lienee kaavinkivi KM 2319:949, joka ei kuitenkaan ole ilmeisesti esihistoriallinen löytö.

Kartta s. 172

Kuva

Diaposit.

66 JÄRVENPÄÄ (KOHLU)



ote peruskartasta 1243 08 LOHILUOMA

KAUHAJOKI 67 UITONMÄKI

kivikautinen irtolöytöpaikka

lk.

Kylä, kyläosa: Kauhajoki, Luomankylä

Tila: Uitonmäki Rn:o 1:728 ? om. Heikki Perälä, os. Luomantie
267, 61810 LUOMANKYLÄ

Pk 1243 04 KAINASTO (1984)

Koordinaatit: x=6927 10, y=1556 50, z=92

Löydöt: KM 26334 (pohjalainen tasataltta)

Viite:

Tutkimukset: inv. 1991

Vesistö: Kyrönjoki (Kainastonjoki)

Sijainti: Kauhajoen kirkolta linnuntietä n. 5,4 km luoteeseen,
Luomankylän paikallistieltä (kylätieltä) n. 70 m luoteeseen ja
Kainastonjoen uomasta 400 m pohjoiseen

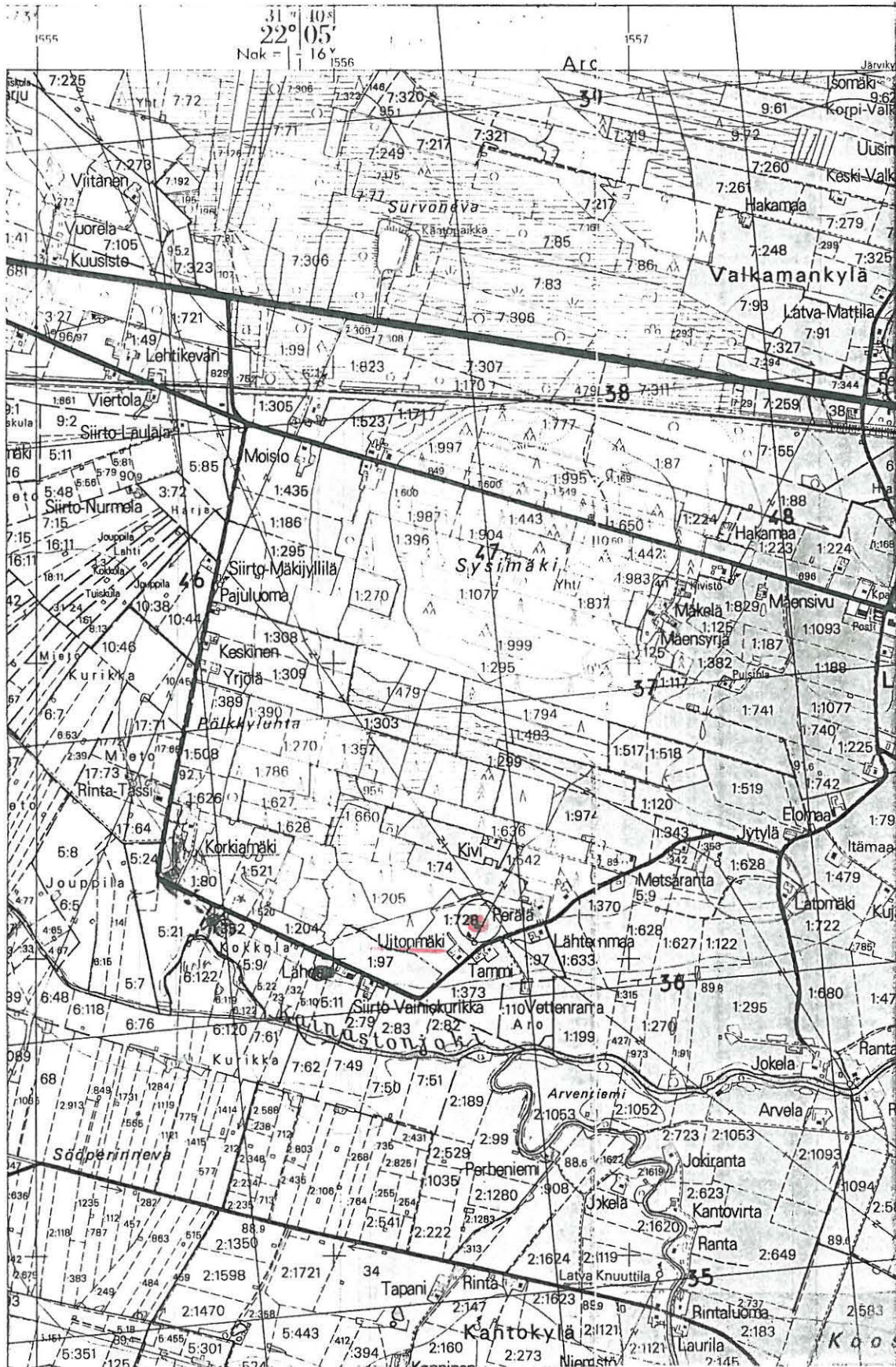
Kuvaus: Esineen on löytänyt mv. Heikki Perälä nykyään omistamansa Kauhajoen kylän Uitonmäen tilan (Rn:o 1:728 ?) pellolta. Esineen toimittivat inventoijalle toukokuussa 1991 vanhaisäntä Juho Perälä ja Helena Perälä yhdessä Korkiamäen asuinpaikan (kohde 5) alueelta löytyneen taltan KM 26335:1 kanssa. Löytöpaikka on hyvin loivasti etelää kohti laskeva hiesuperäinen pelto, Uitonmäen talosta n. 100-150 m NE ja Perälän päärakennuksesta n. 200 m WSW, pellolla olevan sähkömuuntajan luoteispuolella. Kynnetyllä pellolla ei ollut tarkastettaessa muinaisjäännökseen viittaavaa. Lähialueelta tunnetaan KORKIAMÄEN ja 9 LÄHDEKSEN kivikautiset asuinpaikat n. 500-1100 m länteen.

Kartta s. 174

Kuva

Diaposit.

67 UITONMÄKI



ote peruskartasta 1243 04 KAINASTO

KAUHAJOKI 68 LATVA-KALA

kivikautinen irtolöytöpaikka

lk.

Kylä, kyläosa: Harja, Kalankylä

Tila: Latva-Kala Rn:o 5:167

Pk 1243 08 LOHILUOMA (1984)

Koordinaatit: x=6932 22, y=1566 61, z=92,5

Löydöt: -

Aikaisemmat löydöt: KM 869 (kourutaltoa) Sat. mus. 8238 (kouru-
taltoa)

Viite:

Tutkimukset: inv. 1991

Vesistö: Kyrönjoki

Sijainti: Kauhajoen kirkolta linnuntietä n. 9,3 km NNE Kyrönjoen
itäpuolella, joen ja kantatie 67:n välissä

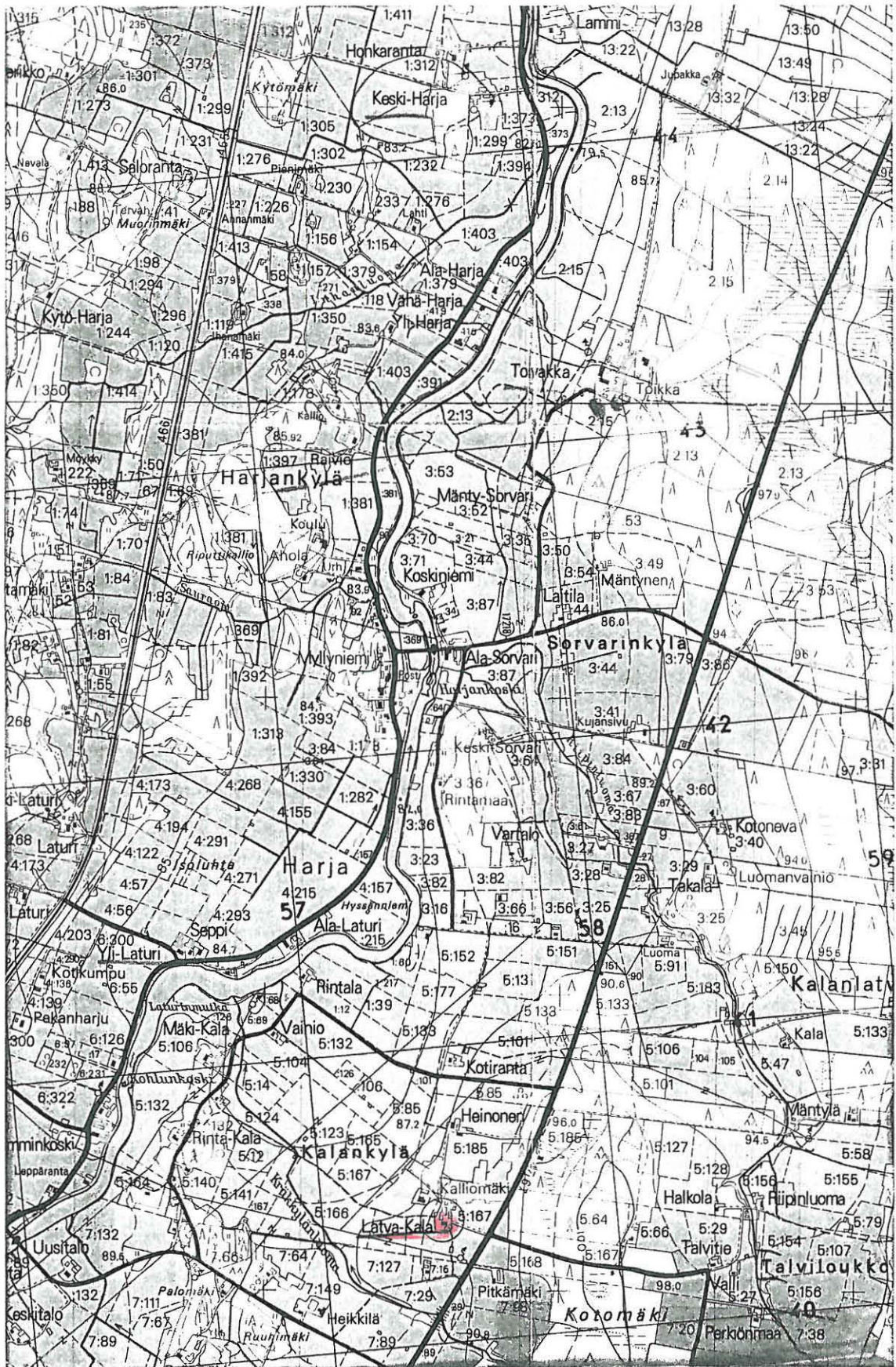
Kuvaus: Taltoa on joskus 1800-luvun puolivälin maissa löytynyt
Latva-Kalan tilan metsäalueelta, mahdollisesti heti talon pohjois-
puolelta tai idempää Kotomäen alueelta. Satakunnan museossa säi-
lytettävä kourutaltoa on löytötietojen mukaan Latvakalan maalta
vanhan ojan pohjasta löydetty v. 1907. Löytäjä on Juho Latva-Ka-
la. Talon ympäristöä varsin pintapuolisesti tarkastettaessa ei
muinaisjäänökseen viittaavaa havaittu keväällä 1991. Se on länt-
tä kohti melko loivasti, pohjoisen puolella jyrkähköstikin viettä-
vää maastoa, pelto-, piha- ja metsäaluetta. Toivakan kivikauti-
selle asuinpaikalle (kohde 21) on n. 2,8 km suuntaan NNE.

Kartta s. 176

Kuva

Diaposit.

68 LATVA-KALA



ote peruskartasta 1243 08 LOHILUOMA

KAUHAJOKI 69 LYLYKYLÄ KYRÖNKORPI

kivikautinen irtolöytöpaikka

lk.

Kylä, kyläosa: Kauhajoki, Lylynkylä

Tila: ?

Pk 1243 04 KAINASTO (1984)

Koordinaatit: likim. x=6924, y=1551, z=130

Löydöt: -

Aikaisemmat löydöt: Kauhajoen museo 414 (veneenmuot. vasarakirves)

Viite: op. Pieteri Päivärinnan kirje muinaistieteelliselle toimikunnalle v:lta 1930

Tutkimukset: inv. 1991

Vesistö: Kyrönjoki (Kainastonjoki, Lylyoja ja Pöntäneenjoki, Mustaisluoma)

Sijainti: Kauhajoen kirkolta linnuntietä n. 9 km länteen Lylynkylän länsipuolisella metsäalueella

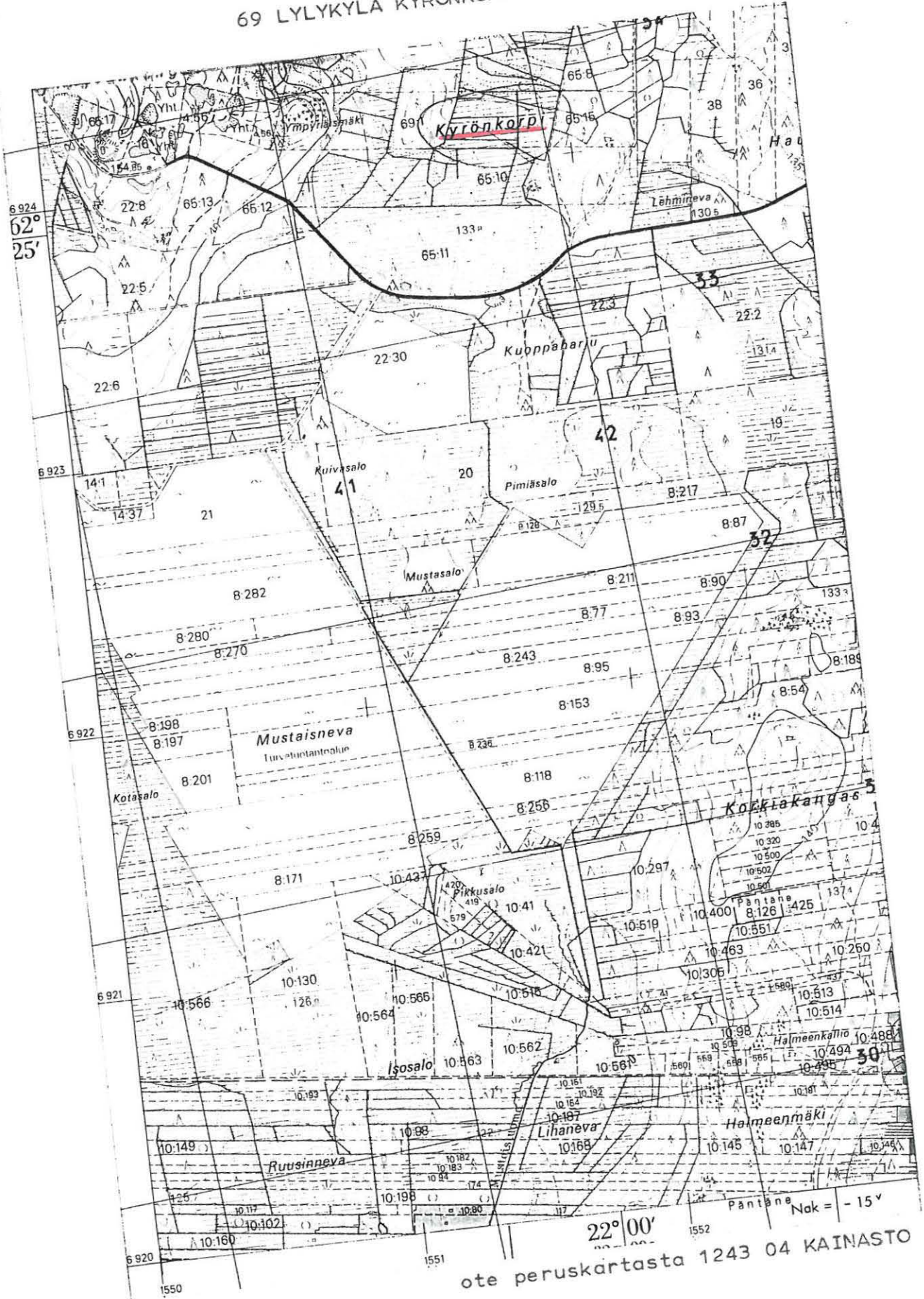
Kuvaus: Löytötietojen mukaan kirves on löytynyt Lylynkylän hiekkakuopasta ja sen on lahjoittanut opettajatar Jenny Valanne, ilmeisesti 1930-luvulla. P. Päivärinta mainitsee kirjeessään Valanteen hallussa olleen reiällisen kivisen lyömäaseen, joka vailla tarkempia tietoja löytynyt Kyrönkorvesta. Ilmeisestkin kyseessä on sama esine. Kyrönkorven alueelle johtaa nykyään metsäautotie, jonka läheisyydessä olevia hiekanottopaikkoja kävin tarkastamassa toukuussa 1991. Mitään muinaisjäännökseen viittaavaa en näissä havainnut. Tien eteläpuolella on Kuoppaharju, matalahko hiekkaharju, josta en kuitenkaan löytänyt etsimiäni kuoppia.

Kartta s. 178

Kuva

Diaposit.

69 LYLYKYLÄ KYRÖNKORPI



ote peruskartasta 1243 04 KAINASTO

KAUHAJOKI 70 KOKONKYLÄ HAKALA

kivikautinen irtolöytöpaikka

lk.

Kylä, kyläosa: Kauhajoki, Kokonkylä

Tila: Hakala, om. A. Talvitie, os.?

Pk 1243 04 KAINASTO (1984)

Koordinaatit: 6924 43, Y=1555 26, Z=95

Löydöt: -

Aikaisemmat löydöt: Kauhajoen museo (nelisivuinen katkennut kouru-
taltta)

Viite:

Tutkimukset: inv. 1991

Vesistö: Kyrönjoki (Kainastonjoki, Pöntäneenjoki)

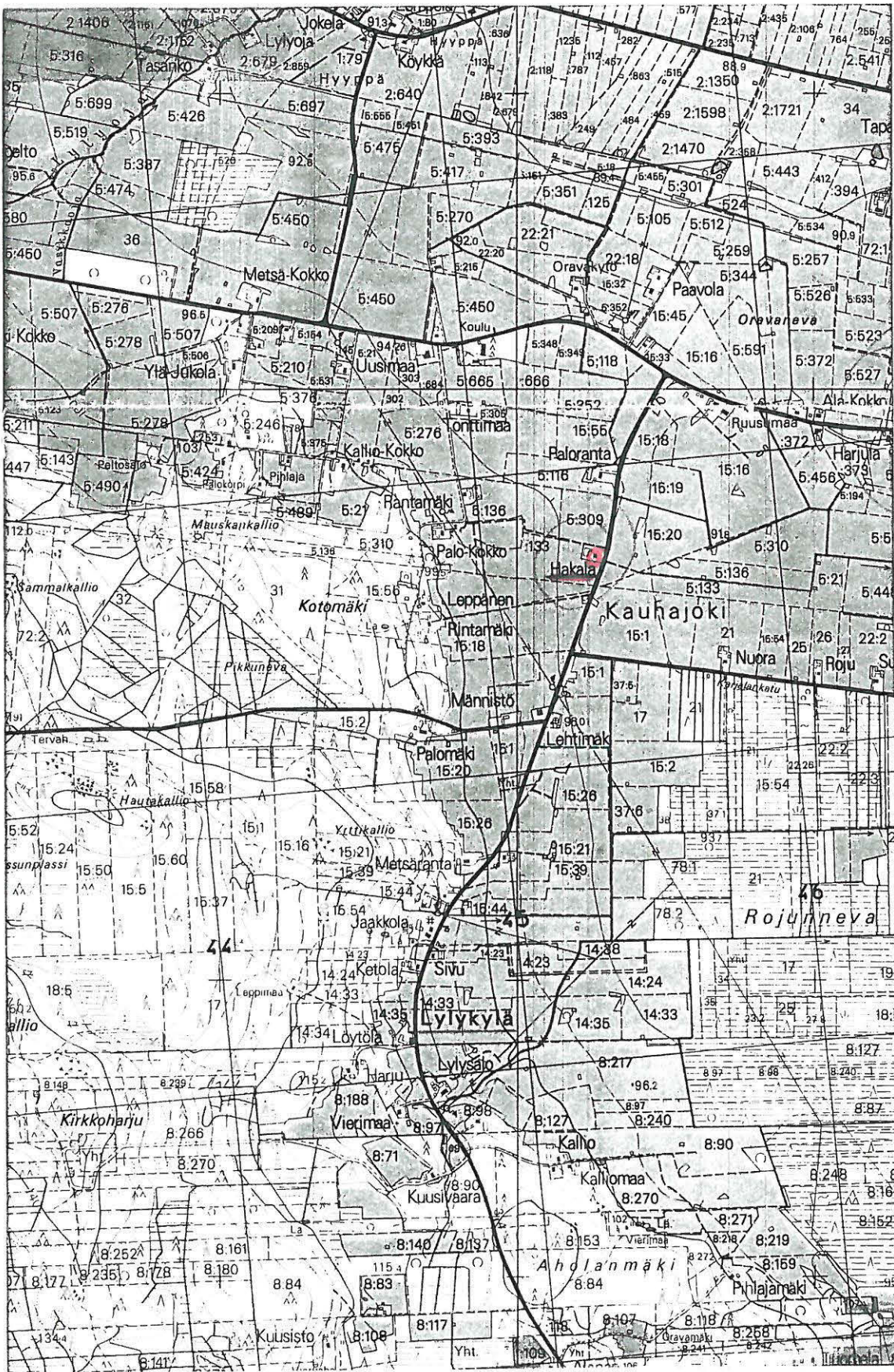
Sijainti: Kauhajoen kirkolta linnuntietä n. 6 km länteen Pöntä-
neenjoen länsipuolella n. 1,7 km, Kokonkyläsä Pöntäneelle johtavan
paikallistien länsipuolella.Kuvaus: Esineen on kyntötoissa n. v. 1908 löytänyt maanvilj. To-
pias Hakala Kokonkylän Hakalan talon kotipellosta, jonka omisti
tuolloin Jaakko Latomäki. Hakalan talossa käydessäni ei talonvä-
keä ollut paikalla, omistaja lienee A. Talvitie. Täysin varmaa ei
ole, että löytöpaikka on juuri tämä. Peltoaluetta en tarkastanut.
Maasto on hyvin loivasti itää kohti viettävää peltoaluetta, ilmei-
sesti hiesua.

Kartta s. 180

Kuva

Diaposit.

70 KOKONKYLÄ HAKALA



ote peruskartasta 1243 04 KAINASTO

KAUHAJOKI 71 TAKKULA

kivikautinen irtolöytö

lk.

Kylä, kyläosa: Aro ? Hangaskylä

Tila: Takkula Rn:o 3:53

Pk 1243 05 HANGASKYLÄ(1984)

Koordinaatit: 6931 39, y=1555 09, z=97,5

Löydöt: -

Aikaisemmat löydöt: KM 2321:993 (tasataltta)

Viite:

Tutkimukset: -

Vesistö: Kyrönjoki (Kainastonjoki)

Sijainti: Kauhajoen kirkolta linnuntietä n. 9 km luoteeseen Kainastosta Jurvaan vievän maantien itäpuolella (Takkulan talo)

Kuvaus: Taltan on 1800-luvun loppupuolella löytänyt torppari Takkula Enon kappalaisen maalta pellosta. Tarkemmat tiedot puuttuvat. Mahdollisesti kyseessä on Takkulan talo Aron kylään kuuluvassa Hangaskylässä. Tarkemmat havainnot jäivät tekemättä 1991.

Kartta s. 182

Kuva

Diaposit.

71 TAKKULA



ote peruskartasta 1243 05 HANGASKYLÄ

KAUHAJOKI 72 LUOMALA

kivikautinen irtolöytö

lk.

Kylä, kyläosa: Harja, Järvikylä

Tila: Luomala ? Rn:o 8:49

Pk 1243 05 HANGASKYLÄ (1984)

Koordinaatit: Luomalan talo x=6933 12, y=1559 76, z=112,5

Löydöt: -

Aikaisemmat löydöt: KM 2321:995 (kourutaltoa), KM 2321:997 (kourutaltoa), Sat. mus. 8215 (tasataltoa)

Viite:

Tutkimukset: -

Vesistö: Kyrönjoki (Kainastonjoki, Ohmeroluoma)

Sijainti: Kauhajoen kirkolta linnuntietä n. 8,5 km NNWOhmeroluoman länsirannalla Järvikylässä

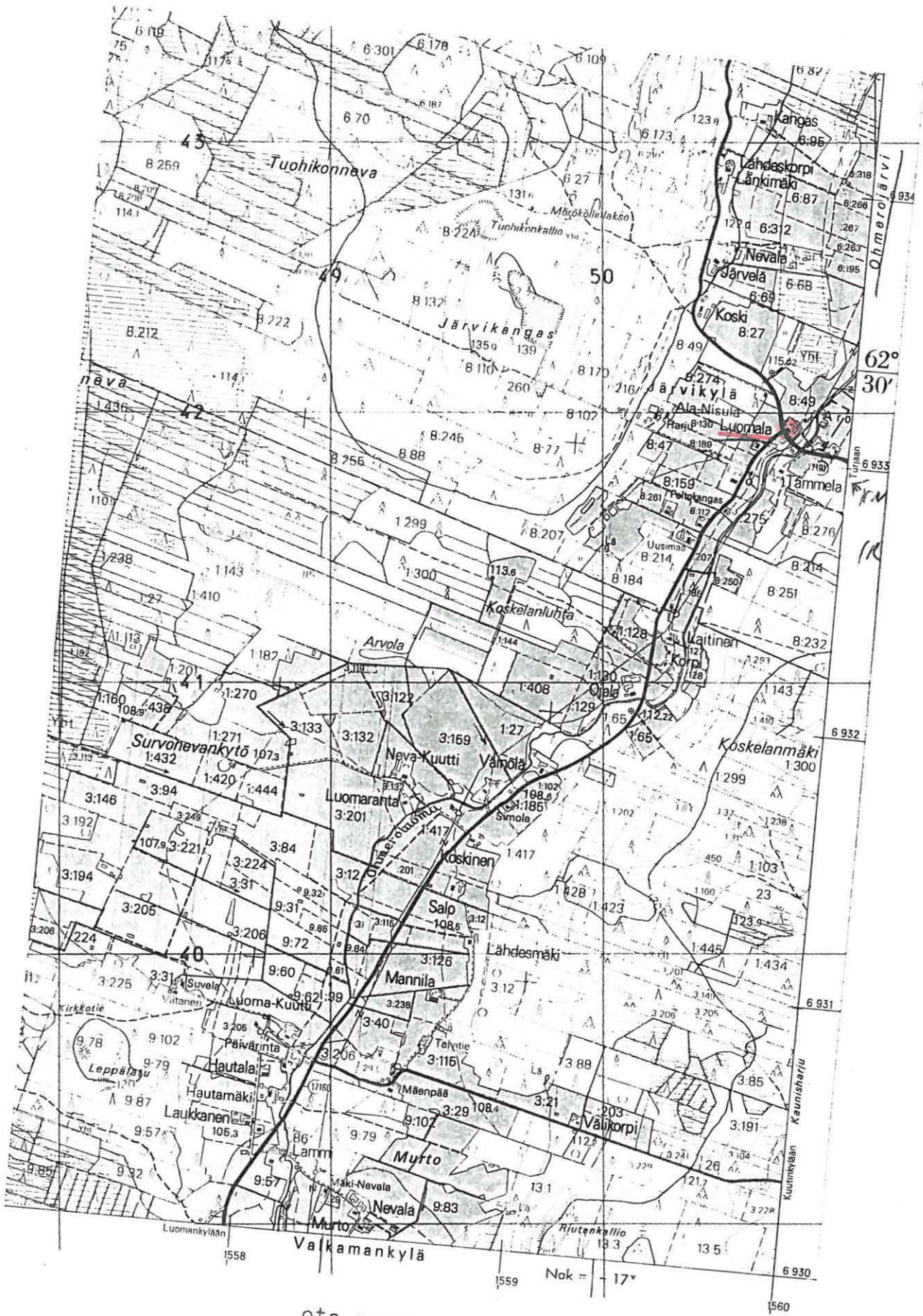
Kuvaus: Taltan :995 on löytötietojen mukaan löytänyt Harjan kylästä Marttilan talon torppari Iisakki Luoma "Pohmerojärven" rannalta pellostä. Mahdollisesti kyseessä ovat nykyisen Luomalan talon pellot entisen Ohmerojärven eteläosassa. Paikka on varsin tasais- ta toistaiseksi tarkastematonta peltoaluetta. Toinen kourutaltoa (:997) on niin ikään löytötietojen mukaan Marttilan talon torppari Pohmerojärvi Sameli pellostä (?) löytänyt 1800-luvun loppupuolel- la. Tarkempi löytöpaikka ei ole tiedossa, mutta se lienee samoil- ta alueilta Marttilan entisiltä takamailta löytynyt. Satakunnan museossa säilytettävä tasataltoa on torpanemäntä Maria Santalan löytämä Ohmerojärvestä heinää korjattaessa ajan partaalta n. v. 1860. Tarkempi löytöpaikka on tuntematon.

Kartta s. 184

Kuva

Diaposit.

72 LUOMALA



ote peruskartasta 1243 05 HANGASKYLÄ

KAUHAJOKI 73 HAKALA

kivikautinen irtolöytö

lk.

Kylä: Harja

Tila: Hakala Rn:o 4:210

Pk 1243 08 LOHILUOMA(1984)

Koordinaatit: x=6934 30, y=1560 93, z=115

Löydöt: -

Aikaisemmat löydöt: KM 2321:996 (tasataltta)

Viite:

Tutkimukset: inv. 1991

Vesistö: Kyrönjoki (Kainastonjoki, Ohmeroluoma)

Sijainti: Kauhajoen kirkolta linnuntietä n. 9,7 km pohjoiseen entisen Ohmerojärven itärannalla

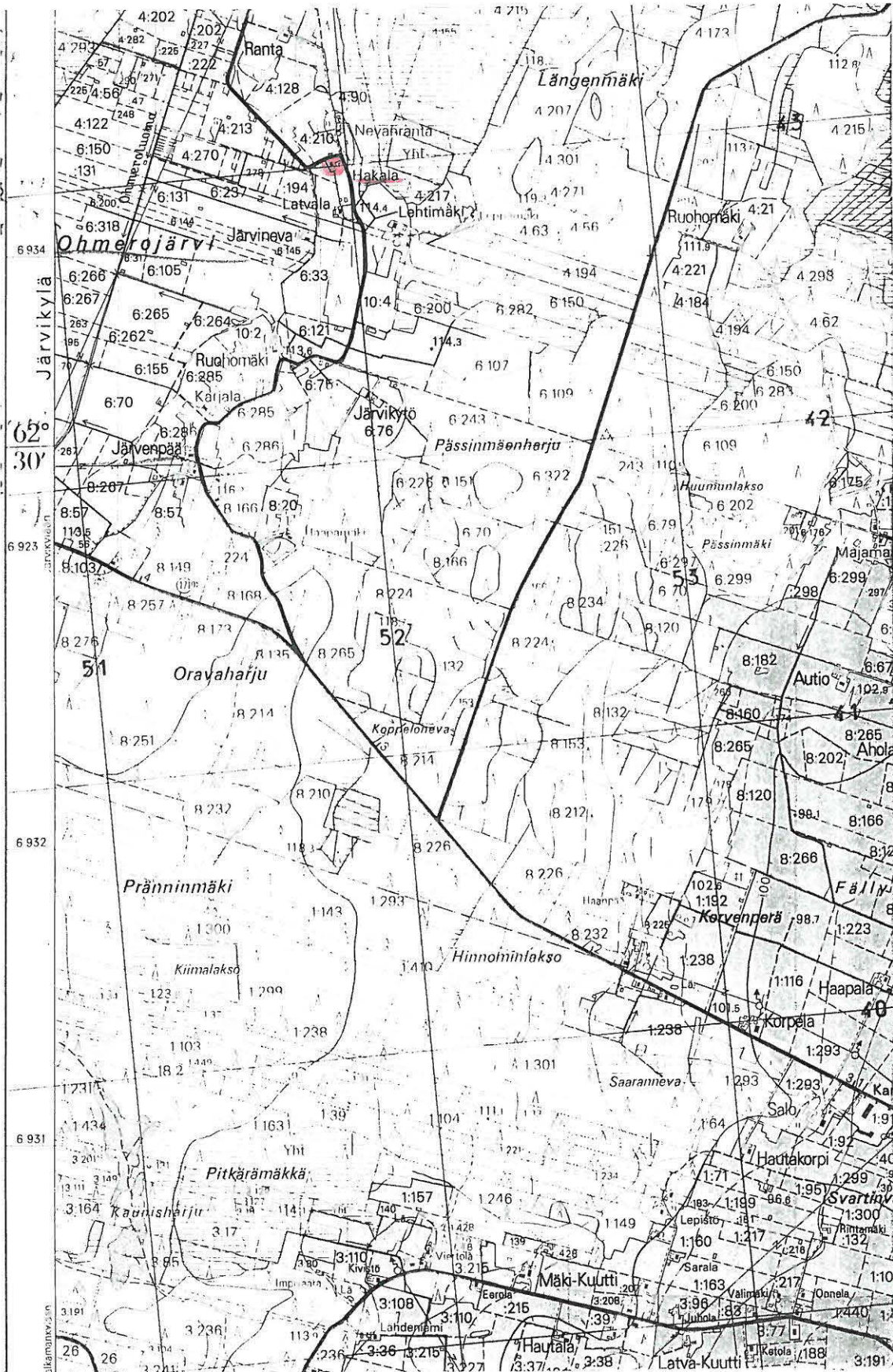
Kuvaus: Torppari Heikki Hakala on 1800-luvun loppupuolella löytänyt taltan Harjan kylän Ylilaturin maalta Ohmerojärven rannasta. Talon lähialuetta tarkastettiin keväällä 1991. Pellot ovat loivahkosti länttä ja entistä järveä kohti viettävät. Pellot eivät olleet kynnöksellä. Tieojassa maaperä oli hieta- ja savimaata. Mitään muinaisjäännökseen viittaavaa ei tässä ollut havaittavissa.

Kartta s. 186

Kuva

Diaposit.

73 HAKALA



ote peruskartasta 1243 08 LOHILUOMA

KAUHAJOKI 74 TURJA

kivikautinen irtolöytöpaikka

lk.

Kylä, kyläosa: Aro, Turja

Tila: ?

Pk 1243 08 LOHILUOMA (1984)

Koordinaatit: Turjan talo x=6930 76, y=1563 31, z=87,5

Löydöt: -

Aikaisemmat löydöt: Sat. mus. 8024 (kourutaltta), 8025 (kourutaltta)

Viite:

Tutkimukset: inv. 1991

Vesistö: Kyrönjoki

Sijainti: Kauhajoen kirkolta linnuntietä n. 6,5 km NNE Kyrönjoen uoman länsipuolella.

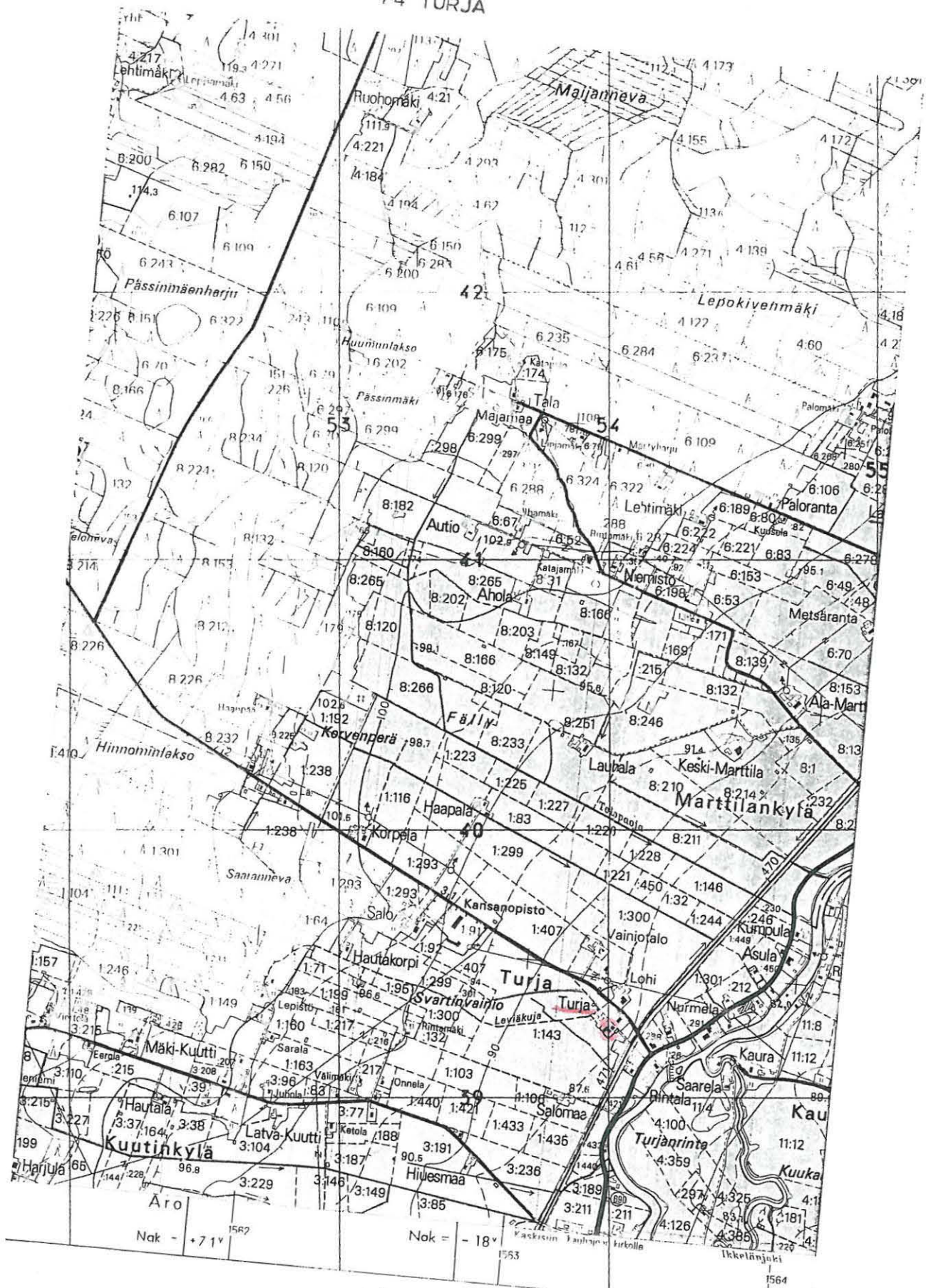
Kuvaus: Talonpoika William Mäntykangas on löytänyt esineen Turjan kylästä maantiesorasta v. 1909. Löytöpaikka ei siten ole alkupe-
räinen, jonka jäljittäminen on lähes mahdotonta. Latva-Turjan
maalta on peräisin torppari Hiskias Uiton löytämä kourutaltta, jo-
ka on löytynyt vuonna 1880. Turjasta saamani tiedon mukaan Uitto-
niminen torppari lienee ollut Hangaskylän suunnalla, jossa on Ui-
ton talo nykyäänkin Kainastonnevan itäpuolella, ei kuitenkaan Tur-
jan rekisterinumeroa 1. Löytö voi kuitenkin hyvin olla nimenomaan
Turjan alueelta.

Kartta s. 188

Kuva

Diaposit.

74 TURJA



ote peruskartasta 1243 08 LOHILUOMA

KAUHAJOKI 75 KRANKKAKYLÄ TÖRMÄ

kivikautinen irtolöytöpaikka

lk.

Kylä, kyläosa: Mieto ?, Krankkakylä

Tila: ent. Törmä

Pk 1243 04 KAINASTO (1984)

Koordinaatit: x=6927 90, y=1553 39, z=90

Löydöt: -

Aikaisemmat löydöt: Kauhajoen museo (poikkikirves

Viite:

Tutkimukset: inv. 1991

Vesistö: Kyrönjoki (Kainastonjoki)

Sijainti: Kauhajoen kirkolta linnuntietä n. 8,5 km luoteeseen,
kainastonjoen lounaispuolella n. 300.

Kuvaus: Kirveen on löytänyt mv. Sulho Törmä v. 1936 kyntäessään omistamallaan Törmän tlalla Kurkan Ala-Mietaan ulkosaralla, n. 300 m Kainastonjoen lounaispuolella. Kävin paikalla toukokuussa 1991. Törmän talon rakennukset on hävitetty. Alueella oli pieniä kynettyjä peltotilkkuja, mutta näissä en havainnut muinasjäännökseen viittaavaa.

Kartta s. 190

Kuva

Diaposit.

75 KRANKKAKYLÄ TÖRMÄ



ote peruskartasta 1243 04 KAINASTO

KAUHAJOKI 76 IKKELÄJÄRVI

Kivikautinen irtolöytöpaikka

lk.

Kylä, kyläosa: Kauhajoki, Ikkeläjärvi

Tila: Ikkeläjärvi

Pk 2221 01 IKKELÄJÄRVI (1983, pp. 1989)

Koordinaatit: talo x=6924 20, y=2425 82, z=145-150

Löydöt: -

Aikaisemmat löydöt: Kauhajoen mus. (reikäkiven teelmä)

Viite:

Tutkimukset: inv. 1991

Vesistö: Kyrönjoki (Ikkelänjoki, Ikeläjärvi)

Sijainti: Kauhajoen kirkolta linnuntietä n. 19,6 km itään Ikkeläjärven luoteispuolella.

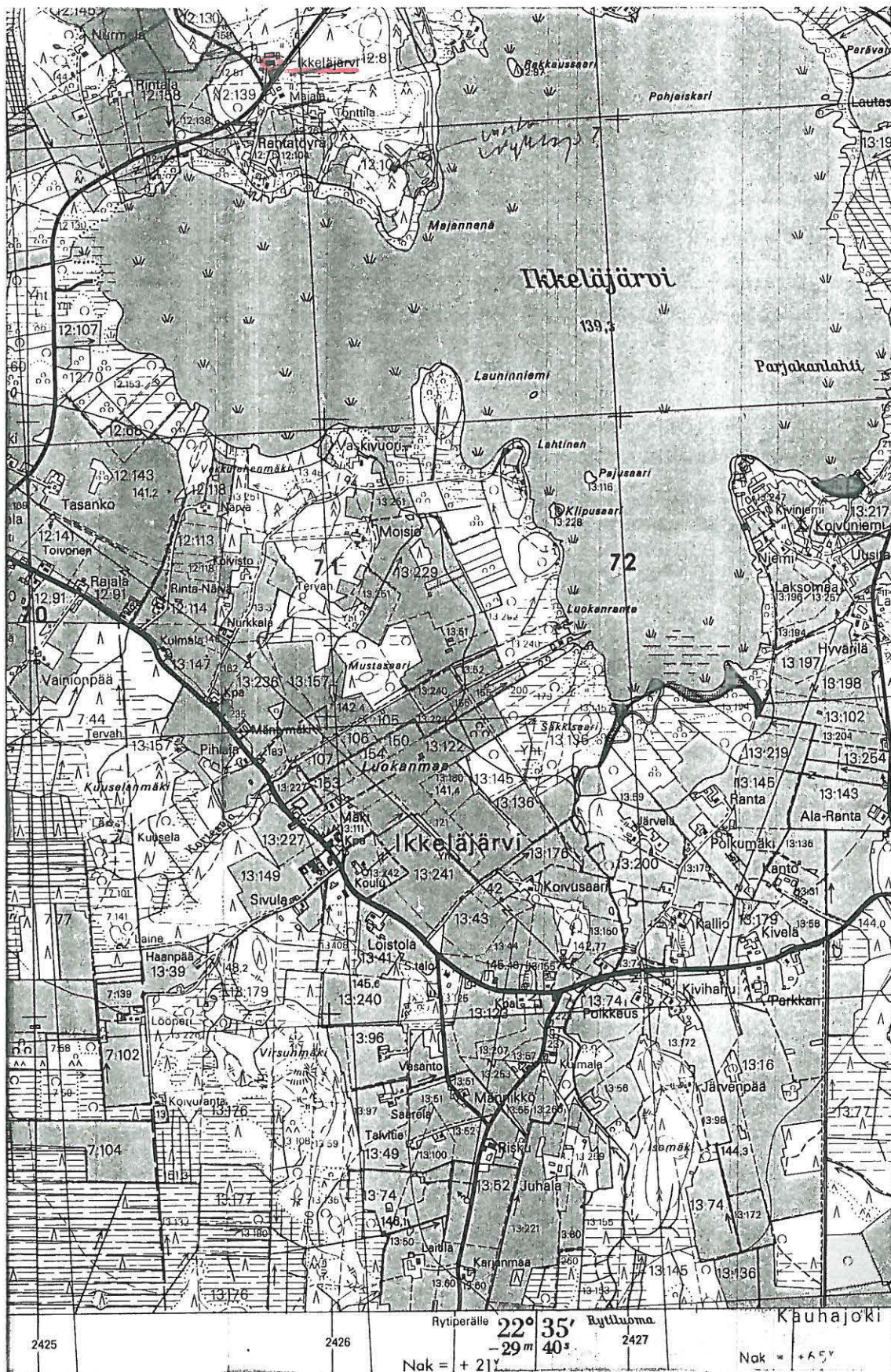
Kuvaus: Esineen on löytänyt mv. Jaakko Ikkeläjärvi v. 1951 Ikkeläjärven talon maalta Ikkeläjärven mäestä hiekkaa otettaessa. Todennäköisimmin esineen teelmä on löytynyt talon mäeltä tai sen koillispuolelta olevasta mäestä. Paikkaa tarkastettiin 22.5. 1991, mutta talonväki ei enää tiennyt löytöpaikkaa. Hiekanottoalue talon koillispuolella on kivistä kangasta ja vasrin kaukana järvestä. Muinaisjäännöksen merkkejä ei havaittu.

Kartta s. 192

Kuva

Diaposit.

76 IKKELÄJÄRVI



ote peruskartasta 2221 01 IKKELÄJÄRVI

KAUHAJOKI 77 KOIVUNIEMI

kivikautinen irtolöytöpaikka

lk.

Kylä, kyläosa: Kauhajoki, Ikkeläjärvi

Tila: Koivuniemi

Pk 2221 01 IKKELÄJÄRVI (1983, pp. 1989)

Koordinaatit: talo x=6922 53, y=2427 63, z=142,5

Löydöt: -

Aikaisemmat löydöt: Sat. mus. 8195 (tuura)

Viite:

Tutkimukset: -

Vesistö: Kyrönjoki (Ikkelänjoki, Ikkeläjärvi)

Sijainti: Kauhajoen kirkolta linnuntietä n. 21,6 km itään Ikkeläjärven kaakkoisrannan niemessä.

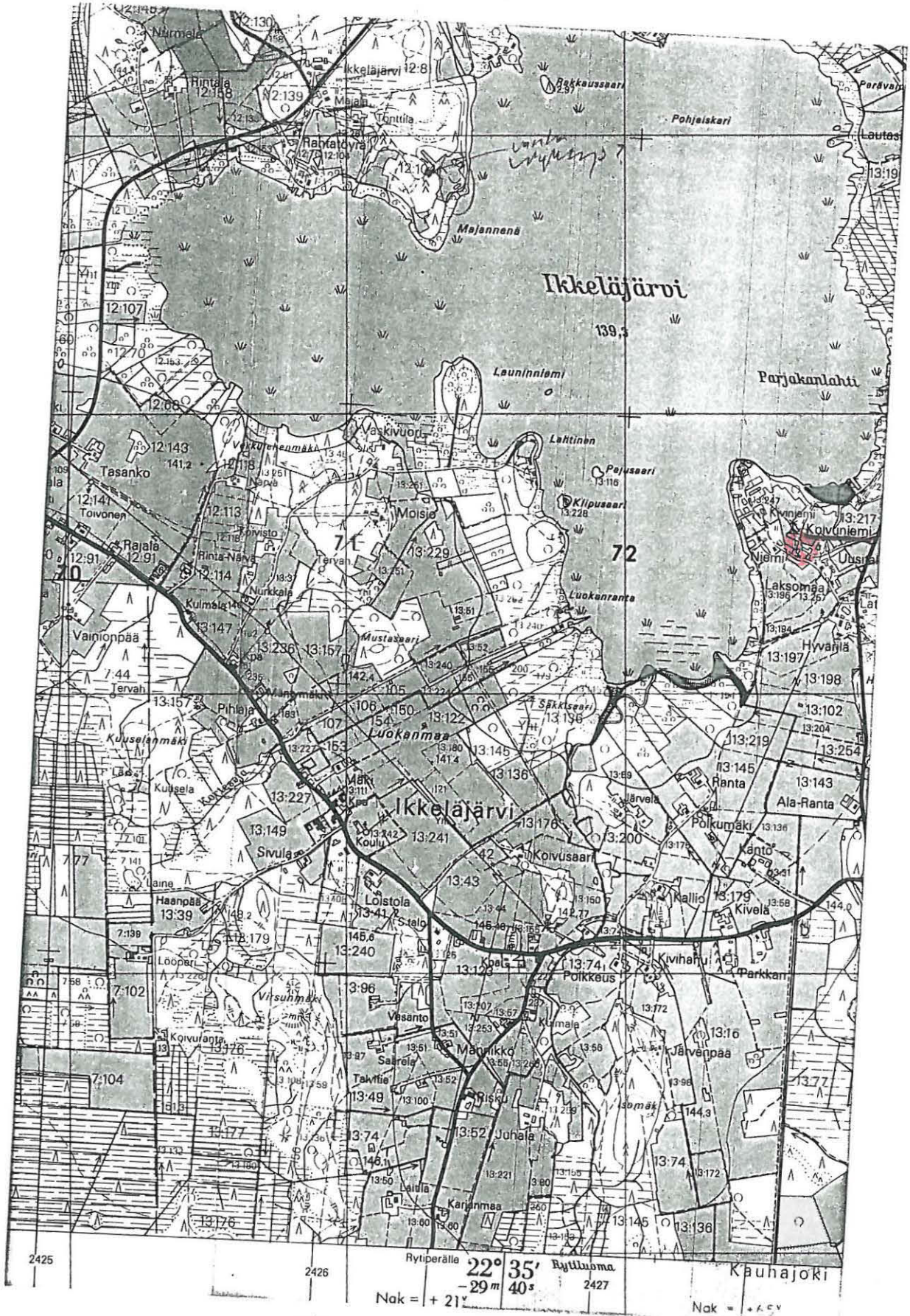
Kuvaus: Tuura on löytynyt vuoden 1860 vaiheilla Ikkeläjärven kylästä Koivuniemen talon maalta. Tarkempaa löytöpaikkaa ei selvitetty. Inventointiajankohtana eivät havaintomahdollisuudet olleet hyvät, joten lähempi tarkastus jäi tekemättä (22.5. 1991). Todennäköisesti esine on niemen alueelta löydetty.

Kartta s. 194

Kuva

Diaposit.

77 KOIVUNIEMI



ote peruskartasta 2221 01 IKKELÄJÄRVI

KAUHAJOKI 78 KALLIOMÄKI

kivikautinen irtolöytöpaikka

lk.

Kylä: Nummijärvi

Tila: Kalliomäki Rn:o 1:13, om. Erkki Kallioniemi, os. 61910 NUMMIJÄRVI

Pk 1234 12 NUMMIJÄRVI (1987)

Koordinaatit: Aittoniemi x=6911 85, y=1573 88, z=162,5

Löydöt: -

Aikaisemmat löydöt: Sat. mus. 8189 (taltta), Hämeen mus. 1356:9
(taltta)

Viite:

Tutkimukset: inv. 1991

Vesistö: karvianjoki (Nummijoki, Nummijärvi)

Sijainti: Kauhajoen kirkolta linnuntietä n. 18 km kaakkoon Nummijärven länsirannalla

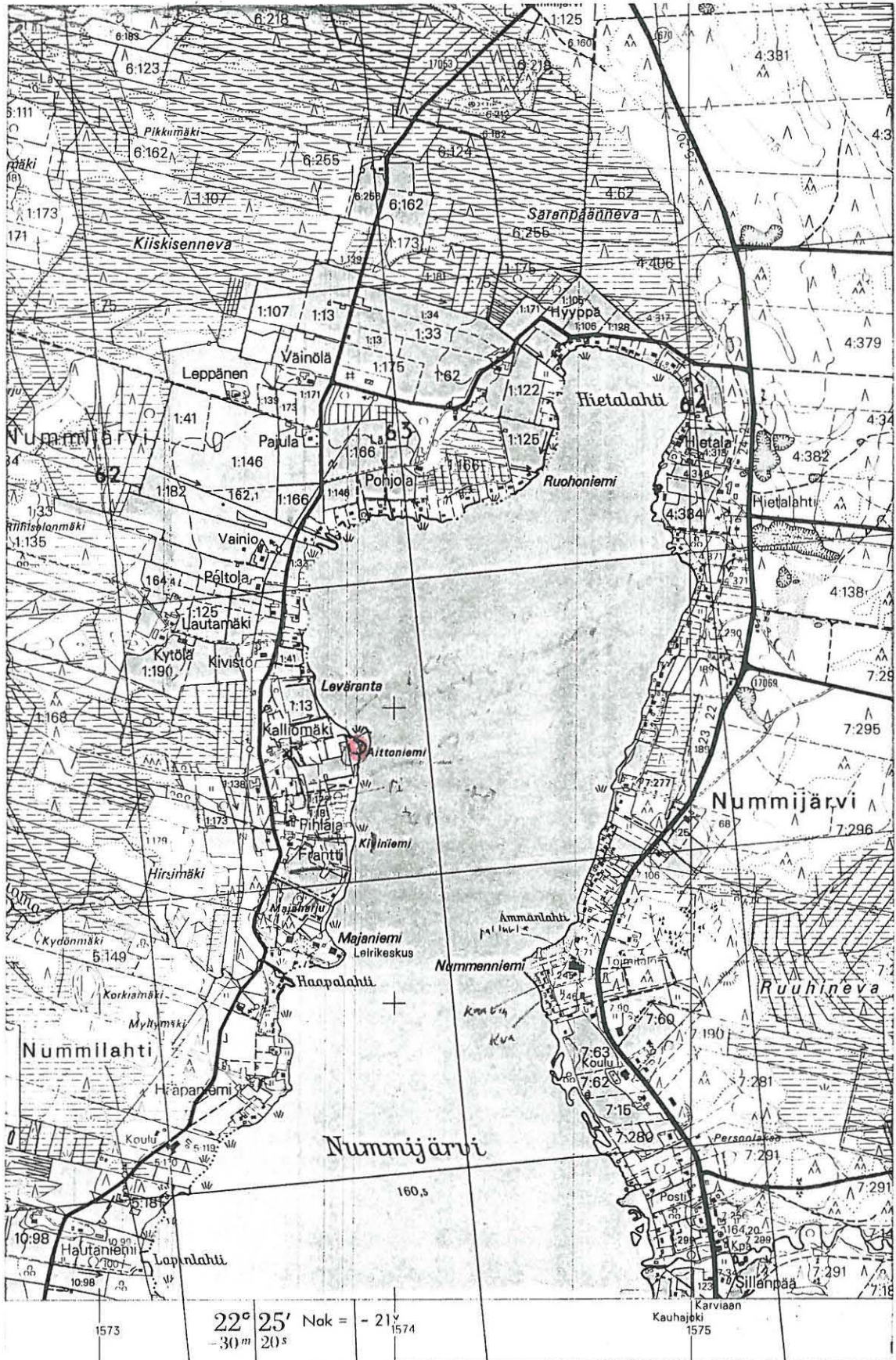
Kuvaus: Löytötietojen mukaan esineet eri paikoista löytyneet. Toisen taltan löytänyt torppari Nikodemus Kalliomäki, toisen Nikolai Kallio Frantti, ilmeisesti sama henkilö, nykyisen vanhan isännän ? isoisä. Molemmat kuitenkin saman Kalliomäen tilan maalta Nummijärven länsirannan läheisyydestä, ilmeisesti ainakin Satakunnan museon tasatalta aivan rannassa sijaitsevasta Aittomäestä. Tapaamani vanhan isännän Kallioniemen mukaan Aittoniemestä olisi löytynyt kaksi esinettä perunamaasta. Paikalle on hiljan rakennettu huvilarakennus, jossa ei kaivettuja perustuksia. Paikka on pieni järvestä muutaman metrin kohoava niemeke. Ei havaintoja löydöistä 22.5. 1991.

Kartta s. 196

Kuva

Diaposit.

78 KALLIOMÄKI



ote peruskartasta 1234 12 NUMMIJÄRVI

KAUHAJOKI 79 FRANTTILA

Kivikautinen irtolöytöpaikka

lk.

Kylä: Nummijärvi

Tila: ?

Pk 1234 12 NUMMIJÄRVI (1987)

Koordinaatit: likim. x=6911 35, y=1573 56, z=165

Löydöt: -

Aikaisemmat löydöt: Sat. mus. 8187 (tasataltta)

Viite:

Tutkimukset: inv. 1991

Vesistö: Karvianjoki (Nummijoki, Nummijärvi)

Sijainti: Kauhajoen kirkolta linnuntietä n. 18,3 km kaakkoon Nummijärven länsipuolella

Kuvaus: Löytötietojen mukaan taltan löytänyt torpari Juho Haapaniemi Korkeamäestä, n. 100 sylvä Franttilan talosta etelään hiekkaa otettaessa v. 1908. Kallioniemen talossa arveltiin, että esine on peräisin nykyisen paikallistien vieressä sen itä- ja järvenpuolella olevan Majaharjun alueelta, joka n. 200 m Frantin talosta etelään päin. Tästä on otettu hiekkaa. Mitään muinaisjäännökseen viittaavaa en havainnut tässä enkä leirikeskuksena toimivan Majaniemen alueelta, josta esine voi myös olla. Korkiamäki niminen mäki sijaitsee kuitenkin lännessä n. 600 m majaharjusta.

Kartta s. 198

Kuva

Diaposit.

KAUHAJOKI 80 NUMMIKANGAS

kivikautinen irtolöytö

lk.

Kylä: Nummijärvi, Hyyppä, Kauhajoki

Tila: ?

Pk 1234 12 NUMMIJÄRVI (1987) (1234 11 KAUHANEVA)

Koordinaatit: ?

Löydöt: -

Aikaisemmat löydöt: KM 872 (reikäase), Sat. mus. 8221 (keihäänkä-
ki, liusketta)

Viite:

Tutkimukset: -

Vesistö: Kyrönjoen ja Karvianjoen välistä vedenjakajaa

Sijainti: Nummikangas sijaitsee Kauhajoen kirkolta n. 13 km SSE

Kuvaus: Reikäase on löytynyt 1800-luvulla Nummikankaalta vailla tarkempia tietoja. Kärki on löytötietojen mukaan nk. Nummikankaan santakuopasta löytynyt v. 1887, myös tämä vailla sen tarkempia selvityksiä. Nummikangas on koko laaja hiekkakangasalue Nummijärven pohjois-, itä-, ja eteläpuolella. Ainakin nykyään laajoja hiekkakuoppia on sekä Vähä että Iso Nummikankaan alueella järven pohjoispuolella jsekä sen eteläpuolella, mutta nämä alueet sijoituvat n. 170-190 m korkeuteen merenpinnasta. Löytöpaikan tarkempi sijainti on epäselvä. Myös Vöyrinkankaalta ja Lapinharjusta tunnetaan kivikautisia löytöjä (kohteet 81 ja 82). Nummijärven itärannalta löytyi inventoinnissa Nummenniemen kivikautinen asuinpaikka (kohde 23).

Kartta s. 200

Kuva

Diaposit.

KAUHAJOKI 81 VÖYRINKANGAS

kivikautinen irtolöytö(hautalöytö ?)

lk.

Kylä: Kauhajoki, Hyyppä

Tila: ?

Pk 1234 12 NUMMIJÄRVI (1987)

Koordinaatit: likim. x=6919, t=1571, z=180

Löydöt: -

Aikaisemmat löydöt: KM 6546:1-2 (tasataltta ja oikokirves)

Viite:

Tutkimukset: -

Ajoitus: kivikautinen, nuorakeraaminen

Vesistö: Kyrönjoki (vedenjakaja-alue Ikkelänjoki, Sotkanluoma ja Kauhajoki, Nikonoja)

Sijainti: Kauhajoen kirkolta linnuntietä n. 11 km ESE korkealla vedenjakaja-alueella kantatie 670 molemmin puolin

Kuvaus: Esineet on lahjoittanut kunnallisneuvos C. W. von Schantz Suomen muinaismuistoyhdistykselle v. 1914. Esineet on ilmeisesti löydetty yhdessä Vöörinkankaan l. Vöyrinkankaan hiekkakuopasta, löytötietojen mukaan 13 km kaakkoon. Löytöpaikka sijaitsee korkealla vedenjakaja-alueella. Sitä voi pitää mahdollisena nuorakeraamisena hautalöytönä. Alueella on laajoja hiekkakuoppia. Tarkempaa löytöpaikkaa ei tunneta, mutta se saattaisi olla mahdollista selvittää jäljittämällä vanhimmat hiekanottoalueet.

Kartta s. 202

Kuva

Diaposit.

81 VÖYRINKANGAS



ote peruskartasta 1234 12 NUMMIJÄRVI

KAUHAJOKI 82 LAPINHARJU

kivikautinen irtolöytö

lk.

Kylä, kyläosa: Nummijärvi

Tila: ?

Pk 1234 11 KAUHANEVA (1987)

Koordinaatit: likim. x=6906 90, y=1575 30, z=180

Löydöt: -

Aikaisemmat löydöt: Sat. mus. 8188 (tuura)

Viite:

Tutkimukset: -

Vesistö: Karvianjoki

Sijainti: Kauhajoen kirkolta linnuntietä n. 22,5 km kaakkoon Nummijärven eteläpuolisessa korkeassa kankaassa.

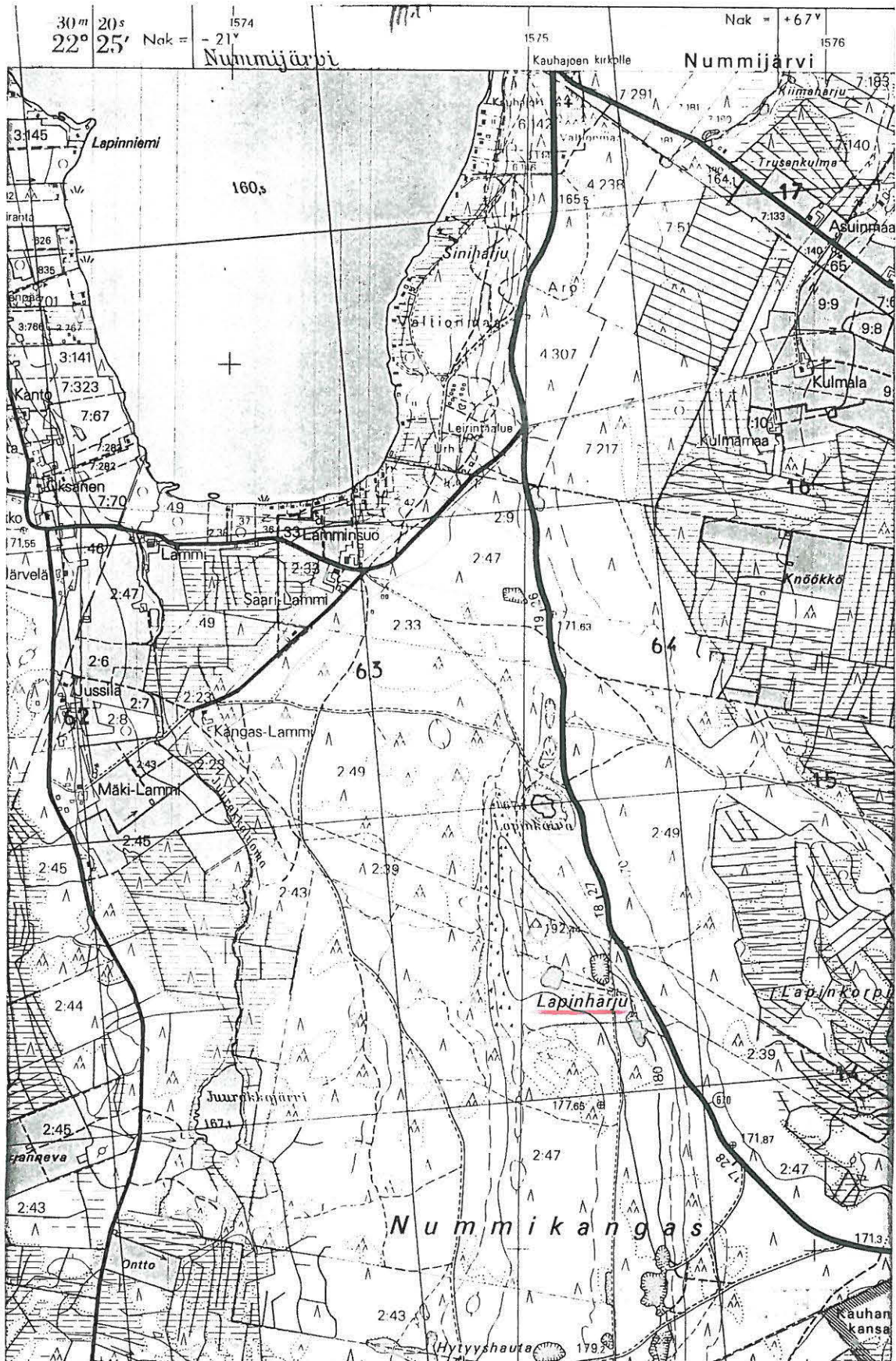
Kuvaus: Tuuran on v. 1905 löytänyt torppari J. Järvinen Lapinharjusta hiekkaa otettaessa, löytötietojen mukaan 2 m syvyydestä. Löytöpaikkaa ei tarkastettu keväällä 1991. Lapinharjulla on kolme isompaa hiekkakuoppaa, joista jostakin tuura mahdollisesti on löydetty. Alue sijaitsee runsaat 180 m merenpinnasta. Alueeseen liittyy lappalaismuistoja.

Kartta s. 204

Kuva

Diaposit.

82 LAPINHARJU



KAUHAJOKI 83 RUOSTETLUOMA

kivikautinen irtolöytö

lk.

Kylä, kyläosa: Kauhajoki, Sahankylä

Tila: Ruostetluoma Rn:o 6:3 ?

Pk 1243 10 SAHANKYLÄ (1984)

Koordinaatit: x=6922 10, y=1574 90, z=150

Löydöt: -

Aikaisemmat löydöt: Sat. mus.8197 (kourutaltta)

Viite:

Tutkimukset: inv. 1991

Vesistö: Kyrönjoki (Ikkelänjoki, Isoluoma, Ruostetluoma)

Sijainti: Kauhajoen kirkolta linnuntietä n. 14 km ESE Kauhajoen metsäseudulla Heikinkankaan eteläosassa Ruostetluoman varrella.

Kuvaus: Taltta on saatu Ruostetluoman talosta, jossa sitä oli säilytetty 20 v. ajan. Tarkemmat tiedot puuttuvat. Esineen löytöpaikka saattaa olla muuallakin kuin talon läheisyydessä. Nykyään talo on hävinnyt. Sen ympäristö on osin soistunutta hiekkakangasta ja pellon länsipuolella Ruostetluoman kohdalla kulkee eteläpohjoissuuntainen harjumuodostelma. Aluetta tarkastettaessa ei havaittu muinaisjäännöksen merkkejä.

Kartta s. 206

Kuva

Diaposit.

83 RUOSTETLUOMA



ote peruskartasta 1243 10 SAHANKYLÄ

KAUHAJOKI 84 NUMMIJOKI

kivikautinen irtolöytö

lk.

Kylä, kyläosa: Nummijärvi, Nummikoski

Tila: Nummijoi, Rn:o 5:50

Pk 2212 02 SARA (1985)

Koordinaatit: x=6905 60, y=2422 86, z=155

Löydöt: -

Aikaisemmat löydöt: Sat. mus. 8206 (kourutaltoa)

Viite:

Tutkimukset: -

Vesistö: Karvianjoki (Nummijoki)

Sijainti: Kauhajoen kirkolta linnuntietä n. 25,6 km kaakkoon Nummijoen uoman itäpuolella Nummikosken kyläosassa

Kuvaus: Kourutaltoa on torppari Ananias Kaskelan löytämä Nummijoen talon pihamaasta v. 1910. Talo on aivan Nummijoen rannassa.

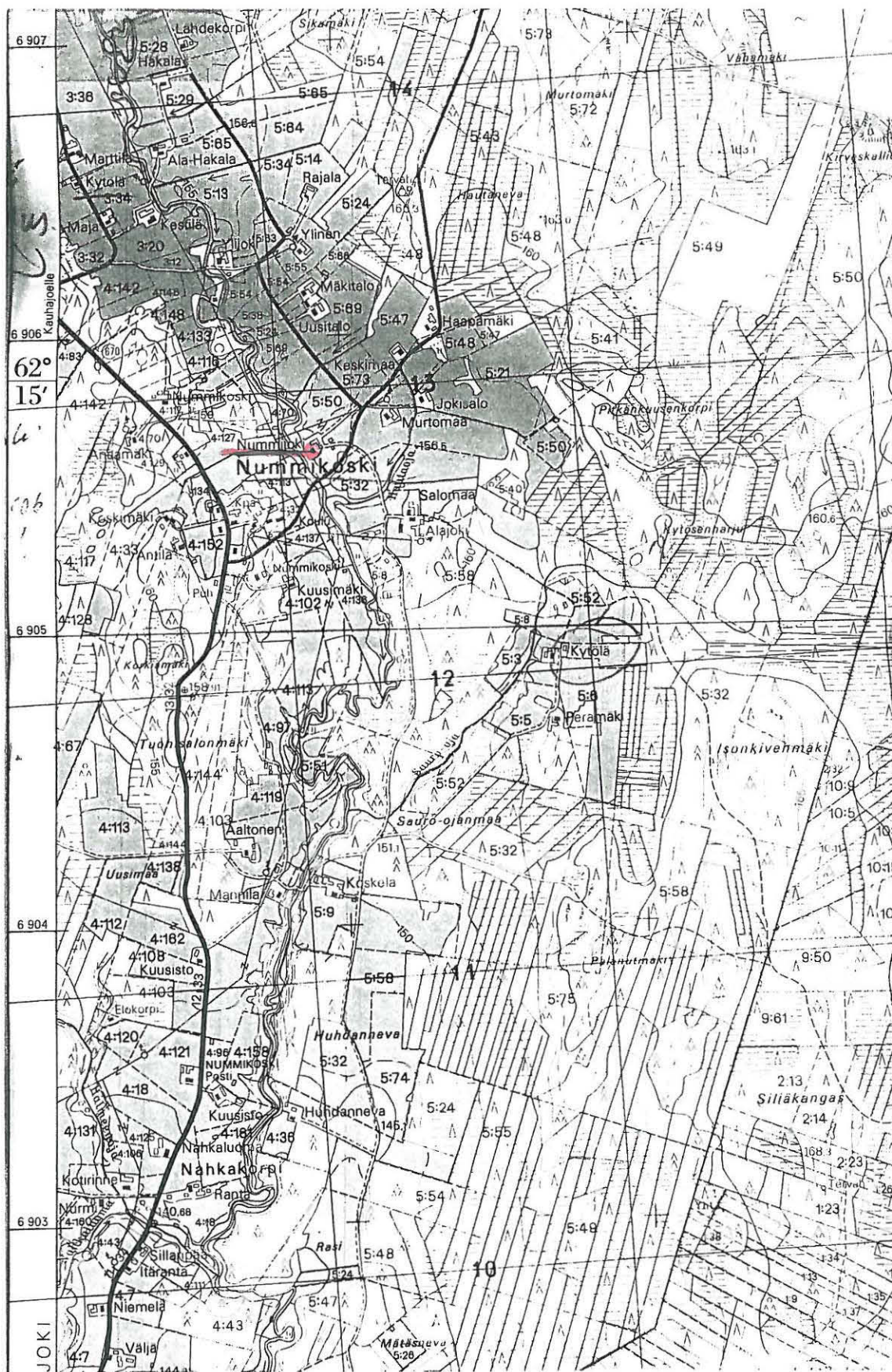
Paikkaa ei tarkastettu inventoinnin yhteydessä 1991.

Kartta s. 208

Kuva

Diaposit.

84 NUMMIJOKI



ote peruskartasta 2212 02 SARA

KAUHAJOKI 85 NUMMIKOSKI KYTÖLÄ

kivikautinen irtolöytö

lk.

Kylä, kyläosa: Nummijärvi, Nummikoski

Tila: Kytölä, Rn:o 5:3

Pk 2212 02 SARA (1985)

Koordinaatit: Kytölään talo a) x=6904 90, y=2423 70, z=155

b) x=6906 52, y=2422 07, z=155

Löydöt: -

Aikaisemmat löydöt: Kauhajoen museo (kapeakantainen kourutalutta)

Viite:

Tutkimukset: -

Vesistö: Karvianjoki (Nummijoki, Sauro-oja)

Sijainti: Kauhajoen kirkolta linnuntietä n. 27,2 km kaakkoon Nummijoen itäpuolella, Karvian rajalta n. 950 m länteen (a), Nummijoen länsipuolella (b).

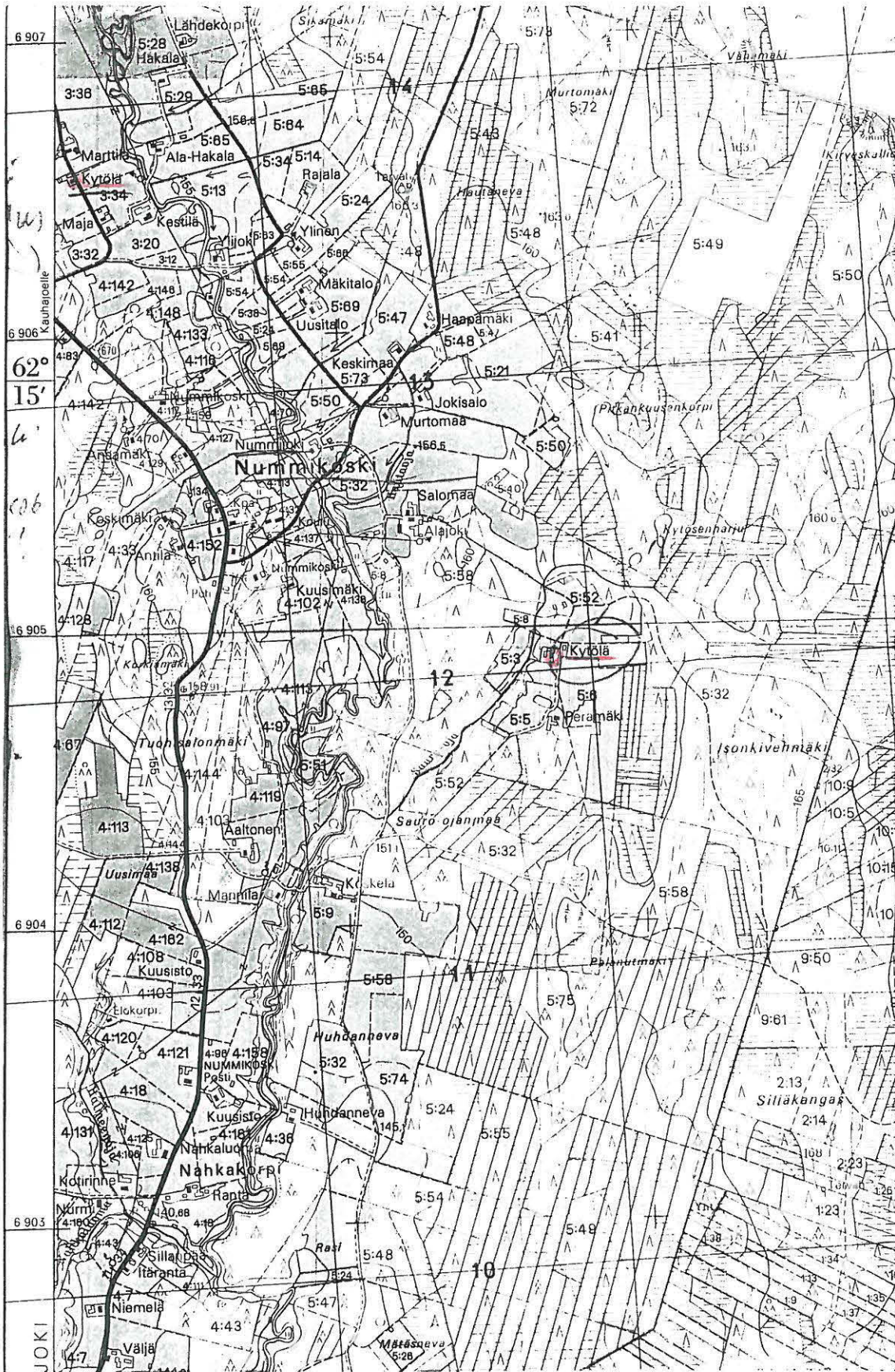
Kuvaus: Taltan on löytänyt v. 1946 neuvoja Hilkka Välimaa Nummikosken Kytölään tilan uutisraiviosta mäntykankaalta. Tarkempi löytöpaikka on tuntematon. Kytölään taloja on peruskartan mukaan 2 kpl. Nummikoskella. Mikäli esine on Nummijoen itäpuolelta, se on mahdollisesti talon länsi- tai itäpuolelta peltojen korkeimmalta kohdalta. Paikkaa ei tarkastettu v. 1991.

Kartta s. 210

Kuva

Diaposit.

85 NUMMIKOSKI KYTÖLÄ



KAUHAJOKI 86 YRJÄNÄINEN

rautakautinen irtolöytö

lk

Kylä, kyläosa: Kauhajoki, Yrjänäiskylä

Tila: Yrjänäinen ? Rn:o 8:

Pk1243 07 KAUHAJOKI (1984)

Koordinaatit: Yrjänäinen ? likim. x=6922 93, y=1561 32, z=92,5

Löydöt: -

Aikaisemmat löydöt: KM 866 (soikea tuluskivi t. hioin)

Viite:

Tutkimukset: -

Vesistö Kyrönjoki (Kauhajoki)

Sijainti: Kauhajoen kirkolta etelään n. 1,6 km

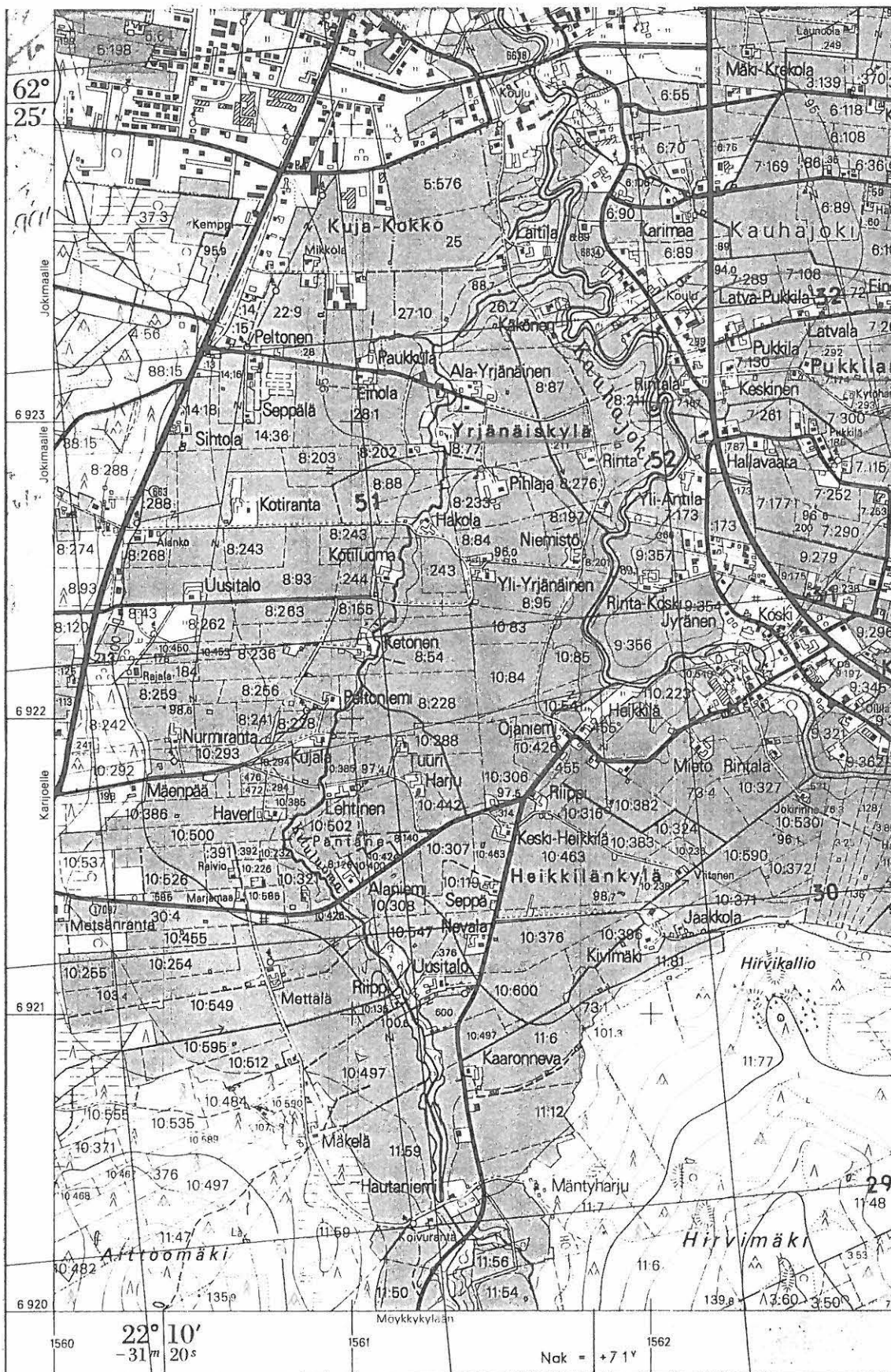
Kuvaus: Pääluettelon mukaan 1860-luvulla diarioitu löytö on peräisin 7-8 korttelin syvyydeltä suosta savesta Yrjänäisen tilan maalta. Tarkka löytöpaikka ei ole tiedossa.

Kartta s. 212

Kuva

Diaposit.

86 YRJÄNÄINEN



ote peruskartasta 1243 07 KAUHAJOKI

LUETTELO NEGATIIVEISTA (KUVISTA) JA DIAPOSITIIVEISTA

- 88034 (k. 1) 7 KOIVUMÄKI, kivikautista asuinpaikkaa Ratiky-
Diaposit. 24453 lässä taustalla näkyvän metsäreunassa niemek-
keessä pellolla, kuv. koilliseen
- 88035 (k. 2) 8 PEURA, kivikautista asuinpaikkaa kuvan keskel-
lä sijaitsevan ladon etupuolella kuvattuna maan-
tieltä koilliseen
- 88036 (k. 3) 11 TÖRMÄ, mahdollista kivikautista asuinpaikkaa,
Diaposit. 24453 etualan pellossa kvartseja, taustalla kuvan kes-
kellä kohde 10 PERÄLÄ, kivikautinen asuinpaikka,
kuv. luoteeseen
- 88037 (k. 4) 12 OLLILA, kivikautista asuinpaikkaa taustalla
Diaposit. 24455 näkyvän Ollilan talon takana talon vas. puolel-
la, kuv. kohti WSW
- 88038 (k. 5) 16 KETURINMÄKI, mahdollista kivikautista asuin-
paikkaa tien vas. puolella pellolla, josta muu-
tamia kvartseja ensimmäisen pylään ympäristöstä
(löytöpaikka a), kuv. pohjoiseen
- 88039 (k. 7) 14 UURONJÄRVI, kivikautista asuinpaikkaa hiekka-
kankaan reunassa, löytöjä ennen etualan purouo-
maa sekä taustalla kankaan reunassa, myös kuva-
nottokohdan takana, kuv. kohti NNE
- 88040 (k. 8) 14 UURONJÄRVI, kivikautisen asuinpaikan aluetta,
Diaposit. 24456 keskistä löytöaluetta, kuv. koilliseen
- 88041 (k. 9) 14 UURONJÄRVI, asuinpaikan pohjoisosaa kankaan
reunassa, törmän alapuolella myös löytöjä oi-
kealla näkyvän hiekkakasan kohdalta, taustalla
Uuronjärvi ja sitä kohti kaivettua kanavaa, kuv.
kohti ESE
- 88042 Sotkanluoman puunrunkojen löytöpaikkaa, löytäjä
mv. Yli-Äijö suosta löytyneiden puiden kohdalla
- 88043 Sotkanluoman yksi puunrunko
- 88044 (k. 17) 3 PENTINMÄKI, kivikautista asuinpaikkaa etualan
kynnetyn alueen takana Kauhajoen uoman lähellä,
etualalla maanomistaja ja löytöjen tallettaja
Aleksi Pentinmäki, Kauhajoen uoman länsipuolella
taustalla metsän vas. reunassa Rinta-Könnön
asuinpaikkaa, kuv. lounaaseen
- 88045 (k. 6) 18 KÄPYNEVA, kivikautinen asuinpaikka taustalla
Diaposit. 24457 oikealla näkyvällä kynnetyllä peltotörmällä,
kuv. etelään
- 88046 (k. 11) 17 YLI-PIIPARI RIIHIMÄKI, kivikautista asuin-
Diaposit. 24458 paikkaa taustalla jyrkän törmän yläpuolella ja
metsän välissä kuvattuna kohti pohjoista
- 88047 (k. 12) 13 KÄNÄNTÖYRÄ (MÄNTYLÄNLAMMI), kivikautista
asuinpaikkaa, runsaasti löytöjä kuvan oikeassa
reunassa kynnöksessä, mutta paikoin myös ylempää
pellosta ja taustalta vasemmalta metsiköstä,
kuv. itään
- 88048 (k. 14) 20 HOSIKANGAS, mahdollista kivikautista asuin-
paikkaa taustalla tieleikkauksessa hiekkakuopan
puolella ja etualalla tieuralla, maantie Kauha-
joki-Honkajoki -tie, kuv. kohti NNW
- 88049-050 (k. 13) 19 MANNILA N, kivikautista asuinpaikka-aluetta,
kuvan vas. reunassa kynnetyissä peltorinteessä ja
oikeassa reunassa pellon yläosassa ojaleikkauk-
sessa auton kohdalta oikealle ja vasemmalla,

- kuv. kohti itää-koillista
- 88051 (k. 21) 15 ISO-TARKKA, kivikautista asuinpaikkaa uuronluoman itäpuolella, löytöjä etualan pellosta ja etualan puiden välissä olevasta hiekkakuopasta, taustalla Iso-Tarkan talo uoman länsipuolella, kuv. luoteeseen
- 88052 (k. 19) 27 JÄRVIKANGAS, mahdollinen pyyntikuoppa kuvan Diaposit. 24459 keskellä Kauhajärven rantatörmällä, kuv. luoteeseen
- 88053 (k. 25) 21 TOIVAKKA, kivikautista asuinpaikkaa, taustalla Diaposit. 24460 kuusiaidan kohdalla oikealle ja ulkorekennuksen kohdalle ulottuvana, kuv. koilliseen
- 88054 (k. 26) 22 KESKI-HARJA, kivikautisen asuinpaikan merkkejä Diaposit. 24460 keskellä vasemmalla sijaitsevan Keski-Harjan talon etupuolella puutarha-alueella, kuv. luoteeseen
- 88055 (k. 20) 23 NUMMENNIEMI, kivikautista asuinpaikkaa, löytöjä Diaposit. 24461 oikealla rinteessä mäntyjen kohdalla ja taustalla toimitalon takana, taustalla näkyy Nummijärveä, kuv. kohti WNW
- 88056 (k. 23) 5 KORKIAMÄKI, vanhastaan tunnettu kivikautinen Diaposit. 24461 asuinpaikka taustalla oikealla metsikön takana ja vas. puolella pellolla, uusia löytöjä paikallistien vas. puolelta peltokynnöksistä, kuv. kohti WNW
- 88057 (k. 24) 9 LÄHDES, kivikautista asuinpaikkaa kynnöspellolla Diaposit. 24462 taustalla näkyvän Lähdeksen talon etupuolella, oik. Kainastonjoen uomaa, kuv. ESE
- 88058-060 (k. 22) 5 KORKIAMÄKI, panoraama kivikautiselle asuinpaikalle, Diaposit. 24462 kuv. kohti koillista-kaakkoa
- 88069 (k. 15) 20 HOSIKANGAS, pieni kuopanne hiekkakuopan reunassa Diaposit. 24463 mahdollisella kivikautisella asuinpaikalla, taustalla Kauhajoen-Honkajoen maantie, kuv. kohti SSW
- 88070 (k. 18) 1 KAUAJÄRVI, mahdollista Luhon 1950- ja Diaposit. 24464 1960-luvulla tarkastamaa kivikautista asuinpaikkaa etualan pellolla ja vasemmalla metsän reunassa, oik. taustalla Kauhajärveä, kuv. etelään
- 88071 (k. 28) 25 JOKINIEMI, kivikautinen asuinpaikka taustalla Diaposit. 24464 Jokiniemen talon etupuolella pellossa ja ilmeisesti piha-alueella, talon takana jyrkkätörmäinen Paholuoma, kuv. kohti luodetta
- 88072 (k. 29) 6 PAULAKORPI (VIERTOLA), ent. Viertolan talo, Diaposit. 24465 jonka pihapiirissä Luho ilm. kaivanut 1951 t. -52, uusi löytö KM 26347 taustalta pellon päästä löydetty, kuv. pohjoiseen
- 88073 (k. 30) 6 PAULAKORPI, kivikautinen asuinpaikka taustalla Diaposit. 24465 metsän reunassa, inventointilöytöjä pellolta ja metsästä tieuralta aivan Honkajoen rajalta, kuv. etelään
- 88074-76 (k. 10) 13 KÄNÄNTÖYRÄ (MÄNTYLÄNLAMMI) ja 17 YLI-PIIPARI Diaposit. 24465 RIIHIMÄKI, panoraama kahdelle asuinpaikalle, 13 taustalla pellolla ja metsässä Kauhajoen uoman itäpuolella ja 17 taustalla vasemmalla töyräällä länsirannalla, kuv. Korhoskylästä joen itäpuolelle vievältä paikallistieltä kohti pohjoista-itää
- 88077 (k. 16) 3 PENTINMÄKI oikealla puiden takana ja 2 RINTA-

- KÖNNÖ joen vastarannalla metsän reunassa pelto-
rinteessä, etualalta pellostä löydöt KM
26333:1-7 Päivärinnen tilalta, kuv. länteen
- 88078-79 (k. 31) 28 RYTIHAUTA, kuopanne hiekkakankaalla, kuv.
pohjoiseen ja koilliseen
- 88080-81 (k. 32) 28 RYTIHAUTA, rakennuksenpaikka tien oikeassa
reunassa, kiukaan jäännökset, kiveystä, kuv.
luoteeseen
- 88083 (k. 27) 4 PENTTILÄ, Sotkankallion epämääräinen kivistä
kivisessä maastossa, taustalla oik. lasket-
telumäen korotettua huippua, kuv. etelään



K.1. F. KOIVUMÄKI kivikautista asuin t 88034
 parkkaa taustalla näkyvästi metsäsiemenkseen
 koudalla pellossa. kuv. kottiseen



K.2. J. PEURA kivikautista asuinpaik t 88035
 ka-aluetta pellossa ladon päällä puolella,
 kottiseen



K.3. H. TÖRMÄ, mahdoll. kivik. as. t 88036
 eteläisellä pellona kottiseen
 taustalla kottiseen koudalla
 PERÄKÄ, kuv. kottiseen



K.4. 12 OLLILA, kivik. asuinpaikka ⁸⁸⁰³⁷ ihmisjäljillä
var. olliin' talon pöytä, k. → NW



K.5. 16 KETURINMÄKI, mahdoll. kivikausi ⁸⁸⁰³⁸
asuinpaikka var. pellona, luku. pohjien



K.6. 18 KÄPYNEVA, kivikaution asuinpaikka ⁸⁸⁰⁴⁵
faustalla oika näkyvällä kymmetys
pelto rdyredilla, uunti etelää



K.7. 14 UURONJÄRVI, kuvakaupista + 88039
asuinpaikkaa, heikkalaan reunaan
koti NNE (etelöosa)



K.8. UURONJÄRVI, asuinpaikan keskusosa,
kuv. koti koillista + 88040



K.9. 14 UURONJÄRVI, asuinpaikan pohjoisosaa,
UUNIN myös sily. alhaalla heikkalaan,
kuv. koti ESE + 88041



K.10. 2 inventoinnissa löytyneitä kivikautista asuinpaikkoja, f 88074-875
 taustalla van. 17 yläpiiri riikimäki ja keskellä rii-
 taustalla vastapäivällä kunnat, oikea 13 KÄNÄNTÖYRÄ, kunn.
 pohjois - itä.



K.11. 17 YLÄPIIRI RIIKIMÄKI KIVIK. f 88085
 as. taustalla tornin pöytä,
 kuv. kott. pohjois



K.12. 13 KÄNÄNTÖYRÄ / MÄNTYLÄNLAAMMI f 88047
 kivikautista asuinpaikkaa pellolta,
 kuv. itä

KAUHAJOKI INV. 1991



K.13. 19 MANNIN N. kuv. n. asuinpaikalla pellon yleisosa, f 88049-050
kuv. kohti itää - loppuista



K.14. 20 HOSIKANGAS mahdoll. kuv. f 88068
asuinpaikalla, metsästä, taustalla oikealla
ja etualla tieualla, kuv. → NNU



K.15. 20 HOSIKANGAS, Kumppane mahdoll. f 88069
asuinpaikalla, metsäkuoron reualla
kuv kohti SSW

K. Kari'skodlu 1991



K. 16. 2 asuinpaikallista kuvassa oikealla f 88077
 taloide 3 PENTTINMÄKI taustalla kalliujen ta-
 kama, vastarannalla 2 RINTA-KIUNO
 maat. noyqvän pelloa kälendalla, lönteen



K. 17. 3 PENTTINMÄKI asuinpaikallista f 88044
 takana vastarannalla 2 RINTA-KIUNO
 etnallalla kalleu Penttinauki, kouti SW



K. 18. 1. KAUAJARVI maahollikersti f 88070
 duksen 1960. jk 1960-luvulla rakennattava
 asuinpaikalla, dik. Kauhaajonea → P



K. 19. 27 JÄRVIKANGAS, mahdoll. pyyntikutsu f. 88052
 keskeis. uuvaa / kankajärven rannalla,
 kohti luodelta



K. 20. 23 NUMMENNIEMI, kivihauteista f. 88055
 asuinrakennus, oik. huoneisto ja toimitalon
 takana oik., kohti WNW



K. 21. 15 ISO-TARKKA kivihauteista f. 88054
 asuinpuikahalytösti pellossa ja puiden
 luona hiekkakuopassa, → luodelta



K. 22. 5. KORKIAMÄKI, kivikautinen asuinpaikka petruufelto dieton
ruuna, ja pitte sihealle, kuv. korhijeen - kaakliden

f PPO58-660



K. 23. 5 KORKIAMÄKI asuinpaikka kaakosta
kähdeksen asuinpaikan suunnasta

f PPO58



K. 24. 9 LÄHDES kivikautinen asuinpaikka
talon etupöydellä pellona, uohti
EPE

f PPO57

KAUHANOKI INV. 1991



K. 25. 21 TOIVAKKA kivihaatunant f 88053
asuinpaikka / taivalla kivitöpellolla
→ kivilista



K. 26. 22 KESKI-HARVA f 88054
asuinpaikka keskeisellä talon kesä,
kuv. kati, luodeha



K. 27. 4 PENTTILA sohterilla liioit f 88055
epäsuorainhan ruuna mään
laella rik. lasuhteleskeskus-
ta, kuv. otelton



K.28. 25 JOKINIEMI kivikautisten ^{+ PPO71}
 asuinpaikkojen laaksoja talon
 edessä, kuv. luoteeseen



K.29. 6 PAULAKORPI VERTOLA ^{+ PPO71}
 tista muhjanäitä kuv. itään -
 dymon v. 1951-52. kuv. a lounas →



K.30. 6 PAULAKORPI muhjanäitä ^{+ PPO71}
 taitulla, metron kunnassa pellolla
 ja metsässä. → S

KAUKAJOKI INV. 1991



K.31. 28 RYTIHÄTÄ Kuopane hiekkakankaalla suon laidassa, kuv. polvijoen A. 88079



K.32. RYTIHÄTÄ rakennuspaikalla metsän vieressä kiva ja kivestä, löytyneä teräsojasta, kuv. kaksiseen. A. 88081