



METSÄHALLITUS

KAUHANEVA – POHJANKANGAS **Kansallispuiston kulttuuriperintöinventointi 2008**



Luontopalvelut
Jouni Taivainen

ARKISTO- JA REKISTERITIEDOT

Alue: Kauhanevan-Pohjankankaan kansallispuisto + siihen rajautuvat Natura-alueet (Karvian ja Kauhajoen kunnissa)

Tutkimuksen laatu: arkeologinen ja kulttuuriperintö inventointi

Kohteiden ajoitus: tarkemmin ajoittamaton-uusi aika

Peruskartat: 123410, 123411, 221201

Maanomistaja: Valtio/Metsähallitus ja yksityiset maanomistajat

Tutkimuslaitos: Metsähallitus, luontopalvelut

Tutkija: FM Jouni Taivainen

Kenttätyöaika: kesä 2008, 1 kuukausi

Löydöt: KM 2009009

Kuvat: Metsähallituksen Reiska –tietojärjestelmässä (liite raportin yhteydessä)

Inventointiraportin sivumäärä: 13 s. + liitteet 207 s.

Liitteet: Kohdeselostukset, kuvaluettelo, kuvaliite, kartat, pyyntikuoppataulukot, löytöluettelon kopio

Alkuperäisen inventointikertomuksen säilytyspaikka: Metsähallitus, luontopalvelut

Kopiot: Museovirasto arkeologian osaston topografinen arkisto, Museovirasto rakennushistorian osaston arkisto.

Kannen kuva: Kuivakaivon maisemaa. Kuvannut Jouni Taivainen, Metsähallitus.

TIIVISTELMÄ

Metsähallituksen luontopalvelut suoritti Kauhanevan - Pohjankankaan kansallispuiston ja siihen kytkeytyvän Natura- alueen kulttuurihistoriallisen inventoinnin syyskuussa 2008. Inventoinnissa kiinnitettiin huomio esihistoriallisen ja historiallisen ajan muinaisjäänöksiin, maisemaan, rakennettuun kulttuuriympäristöön, rakennuksiin, perinnepaikkoihin ja muistomerkkeihin. Inventoidun alueen suuruus on 5700 hehtaaria. Inventoinnin tavoitteena oli kattava tiedon keruu alueen kaikista kulttuuriarvoista hoidon ja käytön suunnittelua varten.

Inventoinnin alkaessa alueelta tunnettiin yksi muinaisjäänöskohde (Patamakankaan tarkemmin ajoittamaton pyyntikuoppa-alue) sekä alueen halki kulkeva keskiaikainen Kyrönkankaan museotie, jota ei kuitenkaan aiemmin ole luokiteltu kiinteäksi muinaisjäänökseksi.

Inventoinnin jälkeen alueelta tunnetaan yhteensä 57 kulttuuriperintökohdetta, joista muinaisjäänöskohteiksi luokiteltavia on 48 ja muita kulttuuriperintökohteita 9. Alueen merkittävin yksittäinen kohde on puiston halki kulkeva Kyrönkankaan keskiaikainen tie. Suurin osa kohteista on tarkemmin ajoittamattomia pyyntikuoppakohteita (27 kpl). Tarkemmin ajoittamattomia asuinpainanteita ja mahdollisia asuinpainanteita löytyi yhteensä viisi. Lisäksi löydettiin mm. muutamia tervahautoja, yksi miilumajan jäännös, yksi hävinneen metsänvartijatilin jäännös, lukuisia tarkemmin määrittelemättömiä kuoppia, mahdollisen tulvaniittyypadon jäännös, tieraunio sekä merkkipuu ja tarinapaikka.

SISÄLLYSLUETTELO	sivunro
ARKISTO- JA REKISTERITIEDOT	2
TIIVISTELMÄ	3
SISÄLLYSLUETTELO	4
1. JOHDANTO	5
2. TAUSTATIE TOA TUTKIMUSALUEESTA	5
2.1. Sijainti ja luonto	5
2.2. Esihistoria ja historia	6
2.2.1. Kivikausi	6
2.2.2. Pronssi- ja rautakausi	6
2.2.3. Historiallisen ajan eränkäynti ja asutuksen synty	6
2.2.4. Tervanpoltto	7
2.2.5. Kyrönkankaan tie	8
3. TUTKIMUSAIN EISTO JA MENETELMÄT	9
3.1 Esityöt	9
3.2. Kenttätyöt	9
3.3. Raportin koostaminen, kohteiden arvottaminen	9
4. INVENTOINNIN TULOKSET	10
5. LÄHTEET	13
LIITTEET (207 sivua)	
-Kohdeluettelo	
-Yleiskartta tutkimusalueesta (1:70 000)	
-Yleiskartta kohteiden sijainnista tutkimusalueella (1:70 000)	
-Kohdeselostukset	
-Karttaluettelo kohteisiin liittyvistä ylimääräisistä kartoista	
-Karttaliitteet (yllämainitut ylimääräiset kartat)	
-Pyyntikuoppataulukot (sijaintitiedot, mitat)	
-Kuvaluettelo	
-Kuvaliite	
-Löytöluettelon kopio <i>poistettu</i>	

1. JOHDANTO

Metsähallituksen luontopalvelut suoritti Kauhanevan - Pohjankankaan kansallispuiston ja siihen kytkeytyvän Natura- alueen kulttuurihistoriallisen inventoinnin syyskuussa 2008. Inventoinnissa kiinnitettiin huomio esihistoriallisen ja historiallisen ajan muinaisjäänköksiin, maisemaan, rakennettuun kulttuuriympäristöön, rakennuksiin, perinnepaikkoihin ja muistomerkkeihin. Inventoidun alueen suuruus on 5700 hehtaaria. Inventoinnin tavoitteena oli kattava tiedon keruu alueen kaikista kulttuuriarvoista hoidon ja käytön suunnittelua varten.

2. TAUSTATIETOJA TUTKIMUSALUEESTA

2.1. Sijainti ja Luonto

Kauhanevan - Pohjankankaan kansallispuisto on perustettu vuonna 1982. Puisto sijaitsee Satakunnan ja Etelä-Pohjanmaan rajalla, Karvian ja Kauhajoen kuntien alueella. (<http://www.luontoon.fi/page.asp?Section=150>). Puiston perustamistarkoituksessa kulttuuriperintöön viitataan asetuksessa eräistä valtion omistamille alueille perustetuista kansallispuistoista ja luonnonpuistoista (932/1981 § 27 momentti) kansallispuistossa on sallittu: ”toimenpiteet, jotka ovat tarpeen perinteisten luonnonkäyttömuotojen muovaamien ympäristötyyppien säilyttämiseksi sekä näihin ympäristötyyppeihin liittyvien rakennusten ja rakenteiden entistämiseksi ja kunnossapidämiseksi”.

Kauhanevan - Pohjankankaan kansallispuiston alue kuuluu Suomenselän maisemamaakuntaan (www.ymparisto.fi/default.asp?node=1740&lan=fi). Puiston halki kulkeva Kyrönkankaan tie kuuluu valtakunnallisesti merkittäviin rakennettuihin kulttuuriympäristöihin (www.nba.fi/rky1993/kohde1265.htm ja www.nba.fi/rky1993/kohde1472.htm). Tie on Tiehallinnon virallinen museotie, jota pitkin kulkee valtakunnallinen polkupyöräreitti nro 44 (www.tiehallinto.fi/pls/wwwedit/docs/3561.PDF).

Kansallispuisto on maisemaltaan selkeästi kaksijakoinen. Maisemaa hallitsevat kuivan karut mäntyvaltaiset kankaat sekä lukuisat laajat ja avoimet nevat, joista merkittävin on Kauhaneva. Kauhaneva on Etelä-Pohjanmaan laajin kermikeidassuo. Luoteispuolellaan sijaitsevan Kampinkeitaan kanssa se muodostaa kansainvälisesti merkittävän suoalueen. Kauhaneva sijaitsee pääosin Etelä-Pohjanmaan puolella Kauhajoen kunnassa ja on pinta-alaltaan runsaat 2000 hehtaaria. Kauhaneva on syntynyt Pohjankankaan ja sen jatkeen Nummikankaan länsipuoliseen tasaiseen altaaseen muinaisen peräytyvän jäätikön kielekivirtojen saumavyöhykkeeseen. Altaan pohjalle on kerrostunut hienoja rantasedimenttejä ja matalassa vedessä on päässyt alkuun soistuminen runsaat 9000 vuotta sitten. Hitaan kehityksen tuloksena suokasvillisuus valtasi alleen kaikki altaan alavat osat. Rahkoittuminen ja keitaiden kohoaminen alkoi vasta muutamia vuosikymmeniä myöhemmin. Kauhaneva viettää pohjoisesta suon itä- ja eteläreunaa kohti. Läntisimmän haarakkeen ylin piste on noin 170 metriä merenpinnan yläpuolella ja itäinen haarake Nummikankaan vieressä on noin 177 metriä meren pinnasta. Alimmat osat länsi- ja eteläreunalla ovat noin 160 metriä merenpinnan yläpuolella. (Häyrinen 1983, 24 - 28).

Pohjankangas on osa Länsi-Suomen harjujaksoa, joka alkaa Hämeenkanakaan ja jatkuu pohjoiseen kääntyvänä Pohjankankaana ulottuen aina Etelä-Pohjanmaan rajoille. Puiston eteläosassa, Kiviharjunkeitaan - Mertakeitaan tasalla kangasta ympäröivät suot ovat noin 145 metrin korkeudella merenpinnasta. Kauhanevan pohjoispuolella kangas jatkuu Nummikankaana, jossa sen korkein huippu kohoaa Lapinharjun kohdalla 190 metrin korkeuteen. Pohjankankaan metsät ovat karuja, kuivia mäntykankaita. Niiden pohjakerrosta val-

litsevat poronjäkälet ja seinäsammal. Muita Pohjankankaan tunnuskasveja ovat kanerva, puolukka ja sianpuolukka (<http://www.luontoon.fi/page.asp?Section=151>).

2.2. ESIHISTORIA JA HISTORIA

2.2.1. Kivikausi

Karvian ja Kauhajoen alueelta tunnetaan lukuisia kivikautisia asuinpaikkoja ja irtolöytöjä. Yksikään niistä ei kuitenkaan sijaitse puiston alueella vaan ns. jokilaaksoissa.

Puiston ulkopuolella, mutta kuitenkin melko lähellä sen itärajaa on Pantin kivikautinen asuinpaikka, joka on rannansiirtymisajoin perusteella yksi vanhimpia tunnettuja Suomessa ja ajoittuu noin 7000 -luvulle eKr. (Bilund 1999).

Pantin asuinpaikka sijaitsee noin 150 metriä merenpinnan yläpuolella. Kansallispuiston alue on Karvian ja Kauhajoen alueilla noin 145 -190 metriä merenpinnan yläpuolella, joten alue on suurimmaksi osaksi ollut merenpinnan yläpuolella jo Pantin asuinpaikan käyttöaikana. Suhteellisen lähellä kansallispuistoa sijaitsevat Kauhajoen alueella myös lännessä oleva Kauhajärven asuinpaikka (n. 145 metriä merenpinnan yläpuolella) ja pohjoisessa sijaitseva Nummijärven asuinpaikka (n. 160 metriä merenpinnan yläpuolella). Ne saattavat kuitenkin liittyä järvioltaisiin ja olla siten nuorempia kuin em. Karvian Pantin asuinpaikka. Muut Kauhajoen ja Karvian ennestään tunnetut kivikautiset asuinpaikat ja löytöpaikat sijaitsevat kansallispuistosta etäämpänä ja yleensä huomattavasti alavammilla alueilla jokilaaksojen peltoalueilla (Bilund 1999, Katiskoski 1999). Niiden käyttöaikana kansallispuiston alue oli jo erkaantunut meren rannasta, säilyttäen kuitenkin tuntuman kivikautiseen asutukseen ja on siten voinut toimia esim. metsästys- ja pyyntialueena.

2.2.2. Pronssi- ja rautakausi

Pronssikausi on Kauhajoen ja Karvian alueilla täysin löydötön, rautakaudelta tunnetaan Karvian puolelta yksi irtolöytö, Kauhajoelta kaksi. (Bilund 1999, Katiskoski 1999).

2.2.3. Historiallisen ajan eränkäynti ja asutuksen synty

Esihistoriallisen ajanjakson loppupuolen löydöttömyys vahvistaa historiallisten lähteiden antamaa kuvaa siitä, että kiinteä asutus on syntynyt nykyisen Kauhajoen ja Karvian alueille varsin myöhään eli vasta 1500 – 1600 -luvulla. Hämeenkyröläisillä oli tuolloin eräsijoja ainakin Kauhajärvellä ja Karvianlammilla (ilmeisesti nykyisen kirkon luona). Lisäksi satakuntalaisten eräsijoja tiedetään olleen edellä mainittujen lisäksi mm. Ikkelänjärvellä ja Nummijärvellä, joista viime mainittu sijaitsee lähellä puiston pohjoisrajaa. Alueella on kuitenkin jo tätä ennenkin melkoisella varmuudella ollut eräsijoja, joista käsin erämaita ja järviä on hyödynnetty ainakin metsästyksen ja kalastuksen merkeissä, ehkä kaskeamallakin. Todennäköisesti varhaisin kiinteä asutus syntyikin juuri maanviljelykseen parhaiten soveltuville vanhoille eräsijoille (Ranta-Knuutila 1987, 45-77, Suvanto 1973, 135-135 ja 259-261).

Kansallispuiston alueelta tunnettiin ennen inventointia yksi muinaisjäännekohte, joka on Patamakankaalla. Kyseessä on laajahko, tarkemmin ajoittamaton pyyntikuoppa-alue, jonka Antti Bilund löysi vuoden 1999 inventoinnissa. Pataman pyyntikuoppakohteiden kaltaisia tunnetaan Pohjanmaalta jonkin verran, mutta ei kovinkaan monia etelämpää, eikä siten myöskään Satakunnasta. Sen sijaan niitä tunnetaan runsaasti Pohjois- ja Itä-Suomesta.

Suomenselän alueeseen kuuluvalla Pohjankankaalla tiedetään luontaisesti liikkuneen metsäpeuroja, joita aikoinaan on Suomenkin alueella pyydetty pyyntikuopilla. Kauhajoen-Karvian alueelta metsäpeurat ovat 1700 -luvulla olleet jo harvinaisia, joten pyyntikuopat lienevät sitä vanhempia.

2.2.4. Tervanpoltto

Kauhanevan-Pohjankankaan kansallispuiston alue on luonnonolojensa puolesta soveltu- matonta edellä mainitulle maanviljelyyn perustuvalla kiinteällä asutukselle, vaikkakin myö- hemmin opittiin kydöttämällä hyödyntämään suomaita. Sen sijaan nykyisen puiston alueen muita resursseja on eränkäynnin lisäksi hyödynnetty ympäröivän asutuksen toimesta. His- toriallisista lähteistä tiedetään, että esim. tervanpoltto oli Kauhajoella ja Karviassa erittäin merkittävä elinkeino 1600-1800 –luvuilla. Pohjankankaankin mäntymetsät ovat siten olleet tervanpoltossa ja hiilen valmistuksessa tarvittavaa raaka-ainetta.

Kauhajoen historia –kirjassa sekä Vanha Karvia -kirjassa on melko laajasti kerrottu alueen tervanpoltosta, joten niiden antama kuva sopinee hyvin luonnehtimaan myös kansallispuis- ton alueella harjoitettua tervanpolttoa.

Kauhajoella tiedetään tervanpolttoa harjoitetun keskiajalta lähtien. Tervanpoltto voimistui 1600 –luvun jälkipuoliskolla ja kohosi maanviljelyn ja karjanhoidon ohella Kauhajokelaisten tärkeimmäksi elinkeinoksi lähes parin sadan vuoden ajaksi. Kauhajoelta tunnetaan 753 paikallistettua tervahautaa, joista osa on jäljellä enää paikanniminä. Suurimmat keskitty- mät ovat Hyypänjokilaaksossa, Ikkeläjärvellä, Nummijärvellä ja Pöntäneellä.

Isonjaon aikoihin tervaa poltettiin kaikissa Kauhajoen taloissa ja paikat saattoivat olla jopa kymmenien kilometrien päässä taloista. Tervahaudat rakennettiin mieluummin jokitorville ja järvenreunoille, joihin asutuskin oli keskittynyt. Näin kuljetusmatkat jäivät lyhyemmiksi. Veden läheisyys liittyi myös paloturvallisuuteen.

Kauhajokelaisten tervatie kulki Karviasta Nummijärvelle ja Hyypään, josta edelleen Pän- täneen Karhukangasta myöten Kaivojärven ja Karhujärven pohjoispuolitse ns. kaupunki- tienä Karijoen ja Pyhävuoren laiteiden kautta Lapväartiin ja Kristiinaan.

Yhteismetsissä poltettiin tervaa surutta ennen isojakoa. Valtaus kävi koloamalla puut. 1600 –luvulla rajoitettiin polttoa siten, että kukin sai kolota vain yhden vuoden polttoa vastaavan puumäärän. Valtaukset pyrittiin tekemään talojen vanhoille eräsijoille.

Varhaisimmassa vaiheessa käytettiin ns. kimppuhautoja, joissa tervaksina käytettiin pilkot- tuja juurakoita ja karapuita. Isonvihan jälkeen siirryttiin uuteen tekniikkaan, jossa pilkottu- jen tervasten sijasta alettiin käyttää pitkiä säleitä, joista saatiin vähemmällä vaivalla enemmän tervaa. Kukoistuskauti oli 1700 –luvulta (suuret siirtomaasodat ja Amerikan va- paussota) Suomen sotaan saakka.

Tervahauta oli n. 8-10 metrinen pyöreä ja suppilomainen savella tiivistetty kuoppa, josta terva laskettiin ränniä pitkin astiaan ja siirrettiin siitä edelleen tynnyreihin. Poltto kesti noin viikon. Keskipokoinen hauta tuotti noin 10 - 30 tynnyriä. Monesti tervahauta oli kaukana ”allmenningillä” tai ulkosarassa, joten niille rakennettiin ns. hautasaunoja, joissa voitiin oleskella polton ajan. Hautasaunoja käyttivät myös metsämiehet ja vainoaikoina ne toimi- vat piilopirtteinä. Monilla kaukaisilla tervahautoilla on säilynyt kiuasraunio muistona terva-

haudan äärellä vietetyistä viikoista. (Ruismäki 1987, 185-196, + luettelo tervahaudoista karttaliitteineen ss. 843-851).

Karvian puolelta tiedetään, että vielä 1860 –luvulla useimmissa taloissa poltettiin kaksikin tervahautaa vuodessa, kooltaan n. 350 kuutiometriä/hauta. Isojaon jälkeen tervantekijät parkkasivat (kolosivat yleensä noin 15 cm halkaisijaltaan olevia mäntyjä, jotta niihin muodostuisi pihkaa ja tervaspuuta) monesti luvatta valtion metsiin ”tervapruukin”, koska eivät viitsineet käyttää omia metsiään tervanpolttoon. Silloin toimittiin vielä vanhoja tapoja noudattaen ja käytettiin metsää kuten ennenkin, kun se oli ollut kaikkien yhteistä. Kun metsänhoitaja huomasi tällaisen valtion metsässä olevan luvattoman tervasmetsän, ilmoitti hän huutokaupan, jossa myi nämä luvattomat puut. Talonpojat olivat kuitenkin ovelia, eikä kukaan kuulusteluissa muka tiennyt kuka parkkauksen oli tehnyt. Huutokaupassa parkkaaja sitten teki puista mitättömän tarjouksen, jota toiset eivät korottaneet ja niin sai parkkaaja halvalla puita. Menetelmä menestyi muutamia vuosia, mutta yrittäjien lisääntyessä huomasi metsähallitus juonen eikä enää myynytkään puita, ja niin parkkimetsiköitä jäi pystyyn (Saari 1977, 283-284).

2.2.5. Kyrönkankaan tie

Kansallispuiston merkittävin yksittäinen kulttuurihistoriallinen kohde ja muinaisjäänös on puiston halki kulkeva keskiaikainen Kyrönkankaan tie, joka on mainittu Jaakko Teitin vuonna 1556 laatimassa vanhimmassa maamme yleisistä valtateistä laaditussa selvityksessä. Tie kuuluu valtakunnallisesti merkittäviin rakennettuihin kulttuuriympäristöihin.

Teitin selvityksen mukaan tie kulki Korsholman linnakkeesta Hämeenlinnaan erämaan halki. Tuolloin tie on tuolloin ollut vain kangasmaastoon syntynyt polku, jota vasta 1600 –luvun puolella ruvettiin kunnostamaan ratsutieksi. Tie oli käytössä vain kesäaikaan, talviaikaan kuljettiin Parkanon kautta. Tien vanhin syntyhistoria on hämärän peitossa, mutta se lienee syntynyt helppokulkuiseen kangasmaastoon viimeistään keskiajalla. Tien varhaisimmat käyttäjät lienevät olleet eränkävijöitä.

Vuonna 1644 Kyrönkankaan tiestä tehtiin postitie, minkä vuoksi Pietari Brahe vaati tien kunnostamista. Vielä 1600 –luvun lopulla tie Kantin ja Nummijärven välillä oli vielä kuitenkin niin vaikeakulkuinen, että matkaa tehtiin ratsain. Karvian Kantissa ja Kauhajoen Nummijärvellä oli kestikievarit.

Kyrönkankaan tie oli 1770 –luvulle saakka matkustajien suosima ja vilkkaimmin liikennöity tie Pohjanmaalta Etelä-Suomeen. Sen pituus Hämeenmetsän kautta oli kaksitoista peninkulmaa. Asutusta matkalla oli vain neljä taloa, noin kolmen peninkulman välein. Yksikään taloista ei sijainnut Kansallispuiston alueella. Tien varressa mainitaan kuitenkin onneksi olleen hevosten juottopaikkoja sopivasti. 1770 –luvulla Jalasjärven ja Kurikan välinen vanha talvitie kunnostettiin kesäkäyttöön, jolloin pitempi Hämeenmetsän reitti jäi matkustajaliikenteeltä syrjään, mutta esim. Suomen sodan aikana vuonna 1808 tietä pitkin liikkuvat sekä suomalaiset että venäläiset sotajoukot ja kiivaita taisteluita käytiin mm. Nummijärvellä (Vakkilainen 1982, 453-463 ja Ruismäki 1987, 236-247, 381-401).

3. TUTKIMUSAINEISTO JA MENETELMÄT

3.1. Esityöt

Inventoinnin esityövaiheessa käytiin läpi Kauhajoen ja Karvian muinaisjäännösinventointiraportit sekä Museoviraston muinaisjäännösrekisteritietokanta. Niistä selvisi, että puiston alueella on ainoastaan yksi ennestään tunnettu muinaisjäännöskohde, joka sijaitsee Karvian puolella Patamakankaalla osin puiston ulkopuolella sen itärajan tuntumassa. Kyseessä on tarkemmin ajoittamaton pyyntikuoppakohde.

Lisäksi tutustuttiin Karviaa ja Kauhajokea käsitteleviin historiateoksiin ja historialliseen kartta-aineistoon, jota löytyi Kansallisarkistosta, Kansallisarkiston sähköisestä arkistosta, Maanmittauslaitoksen keskusarkistosta Jyväskylästä ja Vaasan maakunta-arkistosta. Kenttätyöjakson aluksi sain vielä tietoja ja vihjeitä alueella sijaitsevista kohteista Metsähallituksen Parkanon toimipisteen Pekka Vesteriseltä. Parkanon toimipisteen arkistossa sijaitsevat myös kansallispuiston alueelta otetut 1960 –luvun ilmakuvat.

Tiedon saantia silmällä pitäen julkaistiin alueen lehdissä tiedote inventoinnin tavoitteista ja aikataulusta. Tällä toivottiin saatavan yleisöltä vihjeitä maastossa mahdollisesti sijaitsevista muinaisjäännöksistä ja muista kulttuurihistoriallisista kohteista. Tiedote levisi laajalti ja sen tiimoilta tuli muutamia yhteyden ottoja, joiden kautta ei kuitenkaan saatu uusia tietoja.

3.2. Kenttätyöt

Kenttätöiden yhteydessä tarkastettiin alueelta entuudestaan tunnetut kohteet ja etsittiin aktiivisesti uusia. Visuaalisen havainnoinnin lisäksi työvälineinä käytettiin kenttälapiota ja maakairaa. Löydetyt kohteet paikannettiin gps-paikantimella, jonka mittatarkkuus vaihtelee mittausolosuhteista riippuen yleensä muutamasta metristä noin kymmeneen metriin. Eri-tyistä huomiota kiinnitettiin puiston halki kulkevaan keskiajalta polveutuvaan Kyrönkankaan tiehen.

3.3. Raportin koostaminen, kohteiden arvottaminen

Inventoinnin jälkeen kohteet tallennettiin Metsähallituksen Reiska –tietojärjestelmään, jolloin kohteet ja kuvat saivat omat tallennenumeronsa. Inventointiraporttiin on kohdeselostukset koottu liitteeksi Reiskan antamassa kohdenumerojärjestyksessä. Kuhunkin kohdeselostukseen sisältyy Reiskan muodostama karttaote. Laajemmista kohteista (pyyntikuoppakohteet, Kyrönkankaan tie) on lisäksi tehty map-info ohjelmalla erillinen karttaote, jotka ovat erillisenä liitteenä kohdeselostusten jälkeen.

Kohdeselostukset on laadittu Museoviraston edellyttämällä tavalla muinaisjäännösten suojeluokituksen perusteiksi. Tämän lisäksi kohdeselostuksessa on Metsähallituksen metsien käyttötarpeita ja käytön suunnittelua varten esitetty kohteelle toimenpide-ehdotus, joka sisältää kohteen suojelun kannalta huomioitavia seikkoja (esim. puuston poisto rakenteiden päältä) ja edustavien kohteiden osalta ehdotuksen sen soveltuvuudesta esim. opetus- tai retkikohteeksi.

4. INVENTOINNIN TULOKSET

Inventoinnin alkaessa alueelta tunnettiin yksi muinaisjäännöskohde (Patamakankaan tarkemmin ajoittamaton pyyntikuoppa-alue) sekä edellä mainittu Kyrönkankaan tie, jota ei kuitenkaan aiemmin ole luokiteltu kiinteäksi muinaisjäännökseksi.

Inventoinnissa jälkeen alueelta tunnetaan yhteensä 57 kulttuuriperintökohdetta, joista muinaisjäännöskohteiksi luokiteltavia on 48 ja muita kulttuuriperintökohteita 9 kpl (keltainen väri).

Liite	Kohdeluettelo			Mj- luokitus
Kohdenro	Kohteen nimi	Ajoitus	Kohdetyyppi	
Kohde 74301	Rahkakeidas tervahauta	Uusi aika	valm.- ja työpaikat	2
Kohde 74302	Rahkakeidas tervamajan jäännökset	Uusi aika	valm.- ja työpaikat	2
Kohde 74321	Mustakeidas tervahaudat	Historiallinen aika	valm.- ja työpaikat	2
Kohde 74322	Lapinkaivo tervahauta	Uusi aika	valm.- ja työpaikat	2
Kohde 74341	Lapinkaivo pyyntikuopat	Ajoitus epäselvä	valm.- ja työpaikat	2
Kohde 74370	Lapinkaivo nälkävuosien muisto- merkki	Uusi aika	taide-/muistomerkit	2
Kohde 74371	Lapinkaivo merkipuu	Uusi aika	taide-/muistomerkit	2
Kohde 74372	Lapinkaivo tarinapaikka	Historiallinen aika	kulttipaikat	2
Kohde 74373	Lapinharju kuoppa	Ajoitus epäselvä	kivi- ja maarakenteet	2
Kohde 74374	Lapinharju lohkokivi	Historiallinen aika	valm.- ja työpaikat	3
Kohde 74735	Lapinharju rautatappi	Uusi aika	muu/määrittelemätön	3
Kohde 74390	Kuivakaivo pyyntikuopat	Ajoitus epäselvä	valm.- ja työpaikat	2
Kohde 74391	Kuivakaivo asuinpainanne? nro 1	Ajoitus epäselvä	asuinpaikat?	2
Kohde 74392	Kuivakaivo asuinpainanne? nro2	Ajoitus epäselvä	asuinpaikat?	2
Kohde 74490	Nummikangas pyyntikuopat	Ajoitus epäselvä	valm.- ja työpaikat	2
Kohde 74510	Nuolisalonkangas asuinpainanne	Ajoitus epäselvä	asuinpaikat?	2
Kohde 74511	Nuolisalonkangas pyyntikuopat	Ajoitus epäselvä	valm.- ja työpaikat	2
Kohde 74514	Nummikangas kuopat	Ajoitus epäselvä	kivi- ja maarakenteet	2
Kohde 74517	Pitkäsalonmaa maakuntarajapyykki	Uusi aika	kivi- ja maarakenteet	2
Kohde 74518	Kiviharju 1 pyyntikuopat	Ajoitus epäselvä	valm.- ja työpaikat	2
Kohde 74519	Kiviharju 2 pyyntikuoppa	Ajoitus epäselvä	valm.- ja työpaikat	2
Kohde 74520	Kiviharju 3 pyyntikuoppa	Ajoitus epäselvä	valm.- ja työpaikat	2
Kohde 74521	Patamakangas 1 asuinpaikka	Uusi aika	asuinpaikat	3
Kohde 74522	Pohjankangas 1 pyyntikuopat	Ajoitus epäselvä	valm.- ja työpaikat	2
Kohde 74530	Kulonevanmäki niityladonjäännökset	Historiallinen aika	valm.- ja työpaikat	3
Kohde 74531	Pitkäsalonmaa 1 pyyntikuopat	Ajoitus epäselvä	valm.- ja työpaikat	2
Kohde 74532	Pitkäsalonmaa 2 pyyntikuopat	Ajoitus epäselvä	valm.- ja työpaikat	2
Kohde	Pitkäsalonmaa 3 asuinpainanne?	Ajoitus epäselvä	asuinpaikat?	2

74533				
Kohde				
74550	Patamakangas 2 pyyntikuoppa	Ajoitus epäselvä	valm.- ja työpaikat	2
Kohde				
74553	Patamakangas 3 kuoppa	Ajoitus epäselvä	kivi- ja maarakenteet	2
Kohde				
74556	Hietaluoman pato	Historiallinen aika	valm.- ja työpaikat	2
Kohde				
74571	Patamakangas 4 tervahauta	Uusi aika	valm.- ja työpaikat	2
Kohde				
74575	Patamakangas 5 pyyntikuoppa	Ajoitus epäselvä	valm.- ja työpaikat	2
Kohde				
74756	Patamakangas 6 asuinpainanne?	Ajoitus epäselvä	asuinpaikat?	2
Kohde				
74590	Patamakangas 7 pyyntikuoppa	Ajoitus epäselvä	valm.- ja työpaikat	2
Kohde				
74591	Patamakangas 8 pyyntikuoppa	Ajoitus epäselvä	valm.- ja työpaikat	2
Kohde				
74592	Härkäneva tervahauta	Uusi aika	valm.- ja työpaikat	2
Kohde				
74594	Pohjankangas 2 pyyntikuopat	Ajoitus epäselvä	valm.- ja työpaikat	2
Kohde				
74599	Pimiäkorpi lohkokivi	Historiallinen aika	valm.- ja työpaikat	3
Kohde				
74603	Pimiäkorpi 2 lohkokivi	Historiallinen aika	valm.- ja työpaikat	3
Kohde				
74605	Kiviharju tervaspuumetsikkö?	Uusi aika	valm.- ja työpaikat	3
Kohde				
74608	Pohjankangas 3 pyyntikuopat	Ajoitus epäselvä	valm.- ja työpaikat	2
Kohde				
74631	Töyrynahde 1 pyyntikuoppa?	Ajoitus epäselvä	valm.- ja työpaikat	2
Kohde				
74634	Pohjankangas 8 pyyntikuoppa?	Ajoitus epäselvä	valm.- ja työpaikat	2
Kohde				
74638	Pohjankangas 4 pyyntikuopat	Ajoitus epäselvä	valm.- ja työpaikat	2
Kohde				
74652	Pohjankangas 5 pyyntikuopat	Ajoitus epäselvä	valm.- ja työpaikat	2
Kohde				
74713	Pohjankangas 6 pyyntikuopat	Ajoitus epäselvä	valm.- ja työpaikat	2
Kohde				
74714	Maantielakso 1 pyyntikuopat	Ajoitus epäselvä	valm.- ja työpaikat	2
Kohde				
74717	Maantielakso 2 pyyntikuopat	Ajoitus epäselvä	valm.- ja työpaikat	2
Kohde				
74721	Maantielakso 3 pyyntikuopat	Ajoitus epäselvä	valm.- ja työpaikat	2
Kohde				
74723	Maantielakso 4 pyyntikuopat	Ajoitus epäselvä	valm.- ja työpaikat	2
Kohde				
74730	Pohjankangas 7 pyyntikuopat	Ajoitus epäselvä	valm.- ja työpaikat	2
Kohde				
74735	Nummikangas lohkokivi	Historiallinen aika	valm. Ja työpaikat	3
Kohde				
74790	Patamakangas pyyntikuopat	Ajoitus epäselvä	valm.- ja työpaikat	2
Kohde				
74810	Pohjankangas tierauanio	Historiallinen aika	liikennekohteet	2
Kohde				
74830	Kyrönkankaan tie	Keskiaika	liikennekohteet	2
Kohde				
74831	Töyrynahde isojaon rajapyykki	Uusi aika	kivi- ja maarakenteet	3

Suurin osa kohteista on tarkemmin ajoittamattomia pyyntikuoppakohteita. Pyyntikuoppakohteiden laajuus vaihtelee suuresti, joissakin kohteissa on vain yksi pyyntikuoppa kun taas suurimmassa on 58 kuoppaa (Nummikangas). Tyypillistä pyyntikuoppakohteille on niiden sijainti hiekkakankaalla nevan reunassa. Varsin usein niiden ympäristössä on erittäin runsas jäkäläkasvusto. Osa kohteista muodostaa selviä suljettuja systeemejä tai sulkuja kapeikkoihin tai nevan ja kankaan reuna-alueille. Luultavasti niihin on niiden käyttöikä liittänyt myös aidasjohteita, joiden avulla saaliseläimet (luultavimmin metsäpeura) on ohjattu/ajettu kuoppiin. Kuoppien ikää on vaikea arvioida. Osa niistä saattaa olla hyvinkin vanhoja, esim. jopa kivikautisia, osa voi olla viime vuosisadoilta. Metsäpeura on ko. alueel-

la käynyt hyvin harvinaiseksi ilmeisesti jo 1700 –luvun aikana, joten tätä nuorempia kuoppia ei joukossa liene montaa.

Pyyntikuopat erottuvat maastossa yleensä noin 2-2.5 metrin levyisinä ja muutaman kymmenen sentin – puolen metrin syvyisinä matalan vallin ympäröiminä kuoppina. Paikoin risut ja varpukasvillisuus tekevät kuoppien havaitsemisen heikoksi. Toisinaan kuopan ympärillä oleva valli ei erotu maan pinnasta kohoumana, mutta saattaa erottua maakairauksen kaksoispuodsolimaannoksessa. Kuoppia kairatessa niiden maaperä on yleensä hyvin löyhää, jolloin noin metrin pituinen kairan varsi melko helposti uppoaa lähes kahvaa myöten kuoppaan. Tämä antaa viitteitä kuopan alkuperäisestä syvyydestä. Vastaavasti kuopan viereen tasaiselle maalle tehdyssä kairauksessa on hyvin työlästä saada kaira uppamaan muutamia kymmeniä senttejä syvemmälle.

Mielenkiintoinen ryhmä havaittujen kohteiden joukossa ovat asuinpainanteet ja mahdolliset asuinpainanteet, joita löytyi yhteensä viisi. Ne saattavat olla jopa kivikautisia, mutta löytöaineiston puuttuessa niiden tarkempi ajoitus jää avoimeksi. Kohteet sijaitsevat pyyntikuoppakohteiden läheisyydessä ja yhteydessä.

Viime vuosisatojen metsien hyödyntämisestä kertovat alueelta löydetyt tervahaudat ja yhteen tervahautaan liittyvä miilumajan jäännös. Metsien käytön historiasta kertoo myös alueelta löytynyt Kankaan metsänvartijatilän jäännös Patamakankaalta.

Alueen merkittävin yksittäinen kohde on Kyrönkankaan tie, joka on edelleen käytössä ja on virallinen museotie sekä valtakunnallinen polkupyöräreitti. Tien kulku dokumentoitiin noin 18 kilometrin matkalta puiston läpi kulkevalta osaltaan (puiston etelärajalta Lapinkaivolle). Kauhanevan ylittävällä osalla tehtiin kairauksia (tavallinen kenttäkaira), jonka perusteella selvisi, että hiekkakerrosten alla on puurakenteita. Lisäksi 1600 –luvun karttaan on merkitty Kauhanevan kohdalle puusilta ja puinen siltarumpu, joiden jäännökset todennäköisesti ovat kosteissa oloissa tien alla säilyneinä.

Alueelle tyypilliset kulttuuriperintökohteet ja niihin liittyvät piirteet tulivat inventoinnin myötä mielestäni hyvin esiin, mutta maastoon jäi varmasti myös löytämättömiä kohteita. Jatkossa olisi mielenkiintoista tehdä tarkempia tutkimuksia mm. asuinpainanteisiin ja pyyntikuoppiin liittyen sekä Kauhanevan kohdalla Kyrönkankaan tiehen liittyen. Tietoja voitaisiin hyödyntää kansallispuiston kehittämisessä (mm. opastuskohteet).

5. LÄHTEET

Arkistolähteet:

Kartat:

- Kaarleporin kreivikunnan kartta v. 1652. Kansallisarkisto. MH 109/56 M 25/4 (ja Kauhajoen historia 1987, s. 113).
- Kartta Ilmajoen ja Lapväärtin pitäjistä v. 1679. Kansallisarkisto. MH 110/56 M 25/2.
- Kartta Hämeenkaan yli johtavasta maantiestä v. 1750. Piirt. T. Rönholm. 7:2 Vaasan maakunta-arkisto.
- Karviaan isojakoon liittyvä kartta-aineisto v. 1783-84. Karvia 2. Maanmittauslaitoksen arkisto. Jyväskylä.
- Karviaan pitäjänkartta v. 1847. Kansallisarkiston digitaalinen arkisto.
- Kauhajoen pitäjänkartta v. 1847. Kansallisarkiston digitaalinen arkisto.
- Kartta Nummikankaan, Kauhanevanmaan, Karhunkankaanmaa, Laineskankaanmaan ja Kivinevanmaan kruununmaista v. 1860. 8:1 Vaasan maakunta-arkisto.
- 7-leht.tal.kartta Karviaan h:asta v. 1944. 5. karttalehti II Karviaan hoitolohko. Pohjankankaan, Rastiaisen ja osa Karviaan valt. puistoa Karviaalla sekä osa Sydänmaan valt. puistoa Parkanossa. Kansallisarkisto. Metsähallituksen historialliset kartat (kokoelma) -sarjat. Sarja: I a. Metsätaloudelliset kartat. Sijointus 25S 03/08.

Raportit:

- Bilund, Antti 1999. Karviaan kunnan arkeologinen inventointi. Satakunnan Museo
- Katiskoski, Kaarlo 1999. Kauhajoen esihistoriallisten muinaisjäännösten inventointi. Museovirasto, arkeologian osasto.

Kirjallisuus:

- Häyrinen, Urpo 1983. Kauhajoen luonnonkirja. *Kauhaneva – Etelä-Pohjanmaan komein kermikeidas*, ss. 24 - 28.
- Kauhanevan-Pohjankankaan kansallispuiston runkosuunnitelma 1985. Metsähallitus SU 4:72.
- Ranta-Knuuttila, Antti 1987. Kauhajoen historia, *eräkausi ja asutusvaihe vuoteen 1627*, ss. 39 - 108.
- Ruismäki, Liisa 1987. Kauhajoen historia, *liikenne*, ss. 236 - 251.
- Saari, Eino 1977. Entinen Karvia.
- Suomen karttakirja 1799, s. 34. C.P. Hällströmin Suomi kartasto. Uusintapainoksen toimitaneet Jan Strang ja Erkki-Sakari Harju.
- Suvanto, Seppo. Satakunnan historia III.
- Vakkilainen, Matti 1982. Vanhoilla valtateilla.

Internet:

- www.luontoon.fi/page.asp?Section=150
- www.luontoon.fi/page.asp?Section=151
- www.nba.fi/rky1993/kohde1265.htm
- www.nba.fi/rky1993/kohde1472.htm
- <http://www.tiehallinto.fi/pls/wwwedit/docs/3561.PDF>
- www.ymparisto.fi/default.asp?node=1740&lan=fi

Liite kohdeluettelo

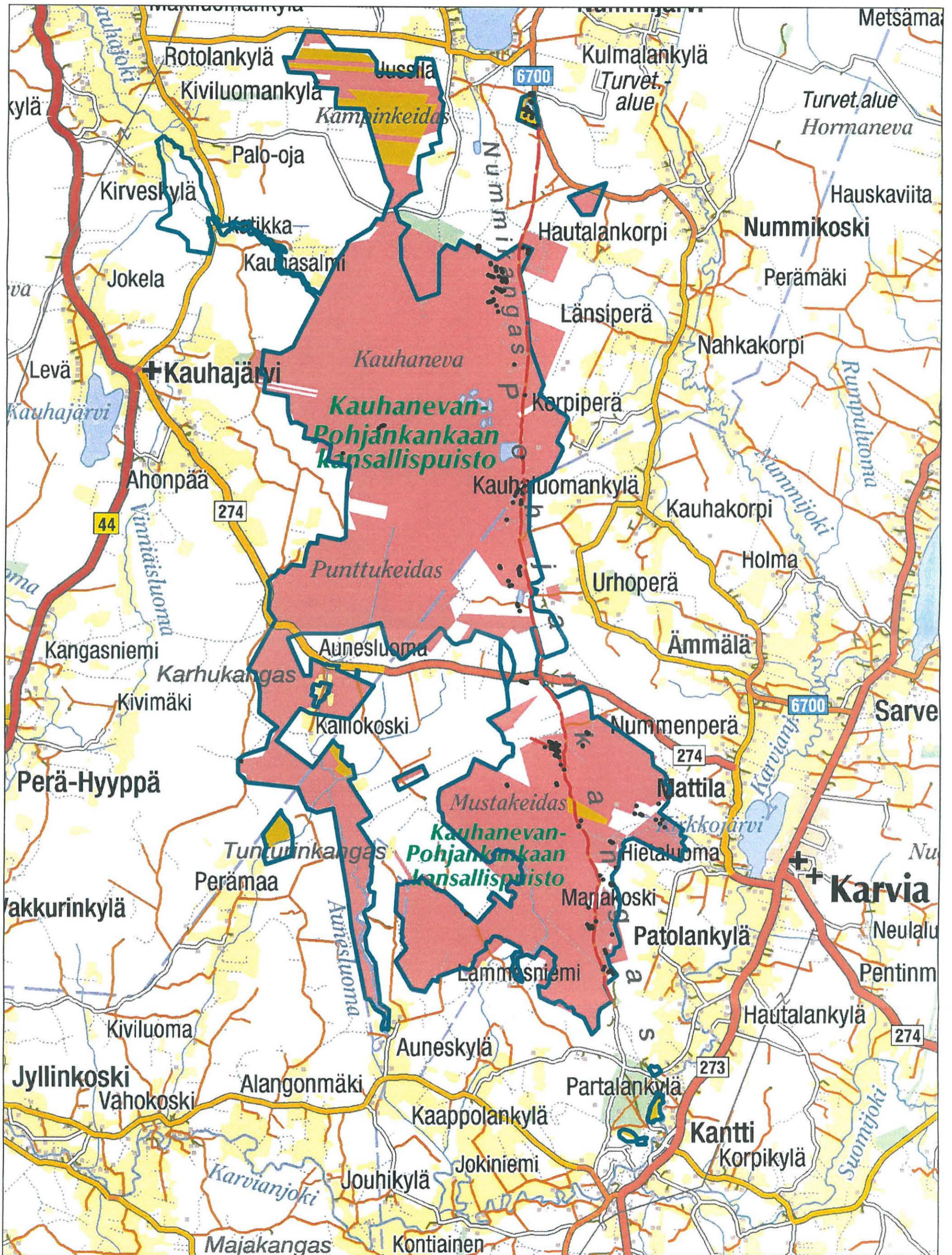
Kohde nro	Kohteen nimi	Ajoitus	Kohdetyyppi
Kohde 74301	Rahkakeidas tervahauta.	Uusi aika	valm.- ja työpaikat
Kohde 74302	Rahkakeidas tervamajan jäännökset.	Uusi aika	valm.- ja työpaikat
Kohde 74321	Mustakeidas tervahaudat.	Historiallinen aika	valm.- ja työpaikat
Kohde 74322	Lapinkaivo tervahauta.	Uusi aika	valm.- ja työpaikat
Kohde 74341	Lapinkaivo pyyntikuopat.	Ajoitus epäselvä	valm.- ja työpaikat
Kohde 74370	Lapinkaivo nälkävuosien muistomerkki.	Uusi aika	taide-/muistomerkit
Kohde 74371	Lapinkaivo merkkipuu.	Uusi aika	taide-/muistomerkit
Kohde 74372	Lapinkaivo tarinapaikka.	Historiallinen aika	kulttipaikat
Kohde 74373	Lapinharju kuoppa.	Ajoitus epäselvä	kivi- ja maarakenteet
Kohde 74374	Lapinharju lohkokivi.	Historiallinen aika	valm.- ja työpaikat
Kohde 74735	Lapinharju rautatappi.	Uusi aika	muu/määrittelemätön
Kohde 74390	Kuivakaivo pyyntikuopat.	Ajoitus epäselvä	valm.- ja työpaikat
Kohde 74391	Kuivakaivo asuinpaine? nro 1.	Ajoitus epäselvä	asuinpaikat?
Kohde 74392	Kuivakaivo asuinpaine? nro2.	Ajoitus epäselvä	asuinpaikat?
Kohde 74490	Nummikangas pyyntikuopat.	Ajoitus epäselvä	valm.- ja työpaikat
Kohde 74510	Nuolisalonkangas asuinpaine.	Ajoitus epäselvä	asuinpaikat
Kohde 74511	Nuolisalonkangas pyyntikuopat.	Ajoitus epäselvä	valm.- ja työpaikat
Kohde 74514	Nummikangas kuopat.	Ajoitus epäselvä	kivi- ja maarakenteet
Kohde 74517	Pitkäsalmomaa maakuntarajapyykki.	Uusi aika	kivi- ja maarakenteet
Kohde 74518	Kiviharju 1 pyyntikuopat.	Ajoitus epäselvä	valm.- ja työpaikat
Kohde 74519	Kiviharju 2 pyyntikuoppa.	Ajoitus epäselvä	valm.- ja työpaikat
Kohde 74520	Kiviharju 3 pyyntikuoppa.	Ajoitus epäselvä	valm.- ja työpaikat
Kohde 74521	Patamakangas 1 asuinpaikka.	Uusi aika	asuinpaikat
Kohde 74522	Pohjankangas 1 pyyntikuopat.	Ajoitus epäselvä	valm.- ja työpaikat
Kohde 74530	Kulonevanmäki niittyladonjäännökset.	Historiallinen aika	valm.- ja työpaikat
Kohde 74531	Pitkäsalmomaa 1 pyyntikuopat.	Ajoitus epäselvä	valm.- ja työpaikat
Kohde 74532	Pitkäsalmomaa 2 pyyntikuopat.	Ajoitus epäselvä	valm.- ja työpaikat
Kohde 74533	Pitkäsalmomaa 3 asuinpaine?	Ajoitus epäselvä	asuinpaikat?
Kohde 74550	Patamakangas 2 pyyntikuoppa.	Ajoitus epäselvä	valm.- ja työpaikat
Kohde 74553	Patamakangas 3 kuoppa.	Ajoitus epäselvä	kivi- ja maarakenteet
Kohde 74556	Hietaluoman pato.	Historiallinen aika	valm.- ja työpaikat
Kohde 74571	Patamakangas 4 tervahauta.	Uusi aika	valm.- ja työpaikat
Kohde 74575	Patamakangas 5 pyyntikuoppa.	Ajoitus epäselvä	valm.- ja työpaikat
Kohde 74756	Patamakangas 6 asuinpaine?	Ajoitus epäselvä	asuinpaikat?
Kohde 74590	Patamakangas 7 pyyntikuoppa.	Ajoitus epäselvä	valm.- ja työpaikat
Kohde 74591	Patamakangas 8 pyyntikuoppa.	Ajoitus epäselvä	valm.- ja työpaikat
Kohde 74592	Härkäneva tervahauta.	Uusi aika	valm.- ja työpaikat
Kohde 74594	Pohjankangas 2 pyyntikuopat.	Ajoitus epäselvä	valm.- ja työpaikat
Kohde 74599	Pimiäkorpi lohkokivi	Historiallinen aika	valm.- ja työpaikat
Kohde 74603	Pimiäkorpi 2 lohkokivi.	Historiallinen aika	valm.- ja työpaikat
Kohde 74605	Kiviharju tervaspuumetsikkö?	Uusi aika	valm.- ja työpaikat
Kohde 74608	Pohjankangas 3 pyyntikuopat.	Ajoitus epäselvä	valm.- ja työpaikat
Kohde 74631	Töyrynahde 1 pyyntikuoppa?	Ajoitus epäselvä	valm.- ja työpaikat
Kohde 74634	Pohjankangas 8 pyyntikuoppa?	Ajoitus epäselvä	valm.- ja työpaikat
Kohde 74638	Pohjankangas 4 pyyntikuopat.	Ajoitus epäselvä	valm.- ja työpaikat
Kohde 74652	Pohjankangas 5 pyyntikuopat.	Ajoitus epäselvä	valm.- ja työpaikat
Kohde 74713	Pohjankangas 6 pyyntikuopat.	Ajoitus epäselvä	valm.- ja työpaikat
Kohde 74714	Maantielakso 1 pyyntikuopat.	Ajoitus epäselvä	valm.- ja työpaikat
Kohde 74717	Maantielakso 2 pyyntikuopat.	Ajoitus epäselvä	valm.- ja työpaikat
Kohde 74721	Maantielakso 3 pyyntikuopat.	Ajoitus epäselvä	valm.- ja työpaikat
Kohde 74723	Maantielakso 4 pyyntikuopat.	Ajoitus epäselvä	valm.- ja työpaikat
Kohde 74730	Pohjankangas 7 pyyntikuopat.	Ajoitus epäselvä	valm.- ja työpaikat
Kohde 74735	Nummikangas lohkokivi.	Historiallinen aika	valm.- ja työpaikat
Kohde 74790	Patamakangas pyyntikuopat.	Ajoitus epäselvä	valm.- ja työpaikat
Kohde 74810	Pohjankangas tierauanio.	Historiallinen aika	liikennekohteet
Kohde 74830	Kyrönkankaan tie.	Keskiaika	liikennekohteet
Kohde 74831	Töyrynahde isojaon rajapyykki.	Uusi aika	kivi- ja maarakenteet

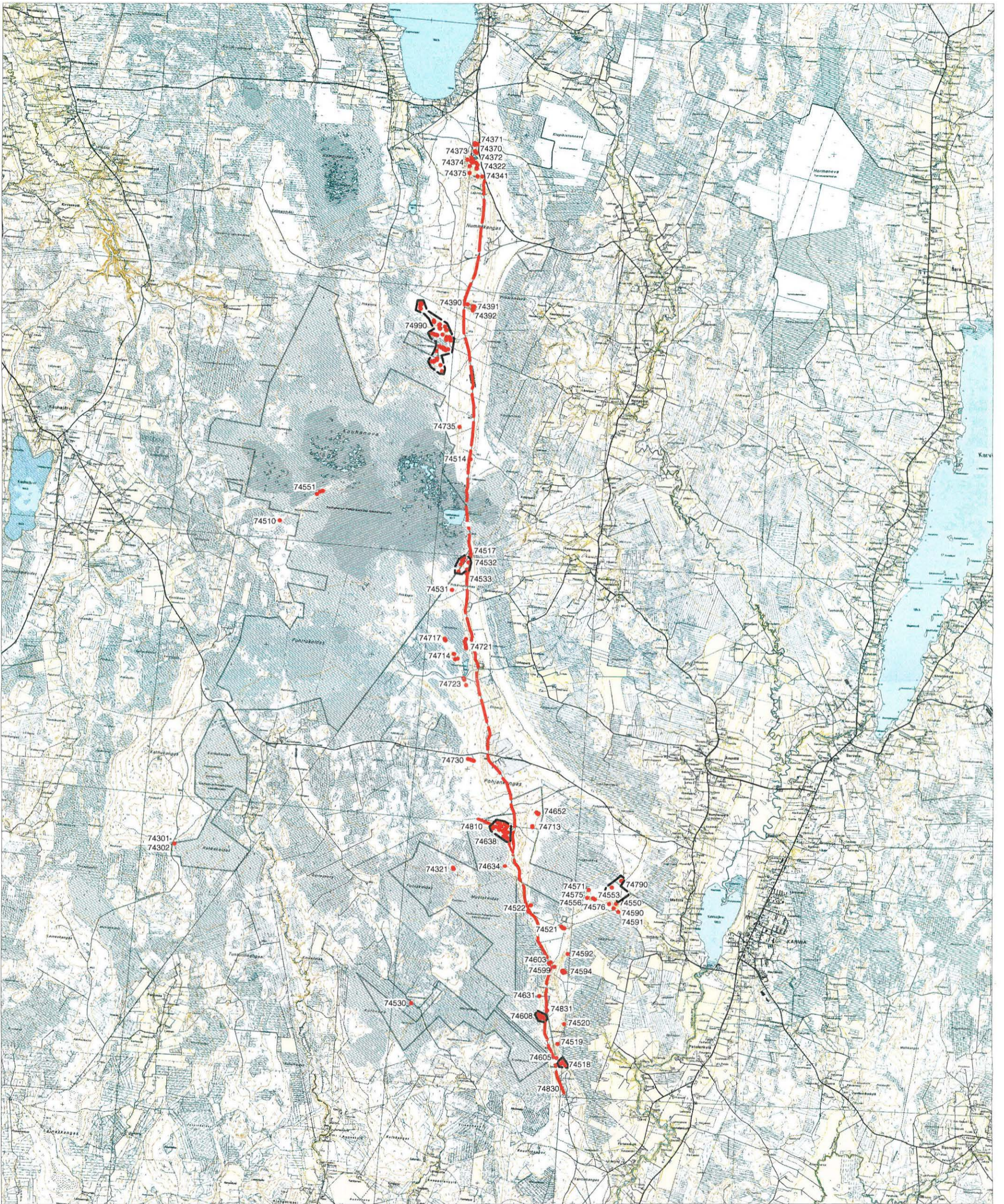


Kauhaneva-Pohjankangas inventointialue (vihreä rajaus)

© Metsähallitus 2009 1.4.2009 11:00:07
© Maamittauslaitos 1/MML/09

1:70000





Yleiskartta Kauhaneva-Pohjankangas kansallispuiston ja natura-alueiden inventointi
Mittakaava 1:70 000.

Digit. Jouni Taivainen, Metsähallitus

7 km



**845 Kauhanevan-Pohjankankaan kansallispuisto, Rahkakeidas
tervahauta**

MH-tunnus: 74301

Kohdetyyppi:	9 Valmistuspaikat/työpaikat	Haltija:	620 Etelä-Suomen luontopalvelut
Ajoitus:	7116 Uusi aika	Ylläpitäjä:	620 Etelä-Suomen luontopalvelut
Rakentamisvuosi:		Kunta:	232 KAUAJOKI
Lukumäärä:	1		

Koordinaattiselitys:		Geometria tuotettu:	8 Digitointi, mittakaava <1:20000
Koordinaatit:	X 6902036, Y 3257835, Z 156	Löydöt:	

Taustatiedot

Kohde löytyi Kauhanevan-Pohjankankaan kansallispuiston kulttuuriperintöinventoinnissa 4.9.2008. Kohde on merkitty peruskarttaan.

Ympäristön kuvaus

Kohde sijaitsee Rahkakeitaan länsireunassa aivan metsätien itäreunassa puiston rajalla. Alue on mäntykangasta.

Kohteen kuvaus

Kyseessä on pyöreän tervahaudan jäännös. Haudan ulkokehän ympärysmitta on 14 metriä. Hautaa ympäröivien vallien korkeus on noin 0,5-0,8 metriä ja haudan syvyys noin 1,3 metriä vallien harjalta luettuna. Tervanlaskuaukko on itään Rahkakeitaan suuntaan. Laskuaukon kohdalla alarinteessä on noin 2,7 x 7 metrin kokoinen ja 1,5 metriä syvä kuoppa. Tervahauta on kauttaaltaan varvikon ja sammalen peittämä. Lisäksi sen päällä kasvaa noin 10-20 cm vahvuista sekapuustoa. Kohde on hyvin säilynyt.

Kohteen rajaus

Kohde rajautuu pistemäisesti

Tulkinta

Kyseessä on pyöreän tervahaudan jäännös, jolla lienee ikää yli sata vuotta.

Lisätietoja

Kohde sijaitsee valtakunnallisen polkupyöräreitin varressa ja sopisi hyvin esim. opastuskohteeksi yhdessä viereisen tervamajan jäännöksen kanssa. Haudan päällä kasvava puusto pitäisi kaataa, jotta kohde tulisi paremmin esiin ja jotta mahdollisilta myrskytuhoilta välttyttäisiin.

Toimenpiteet
Tarkastukset

Tila: 3 Toteutettu Laji: 6 Suojeluarvojen tarkastus Tarkastusvuosi: 2008
 Tarkastuspvm: 4.9.2008 Tarkastaja: Metsähallituksen arkeologi J. Taivainen
 Kuvaus: Kauhanevan-Pohjankankaan kansallispuiston kulttuuriperintöinventointi 2008.

**Viranomais-
rekisterinro:****Kunto:** 1 Hyvä**Arvotus:** 3 Esitys mj-luokka II**Olotila:** 2 Ei käytössä**Kohteen
suojelu:** 9 Muu suojeluarvo**Selitys:****Selitys:****Ympäristön
suojelu:**

99 Muu suojeluarvoa sisältävä alue

Selitys:

Kansallispuisto p. 1982

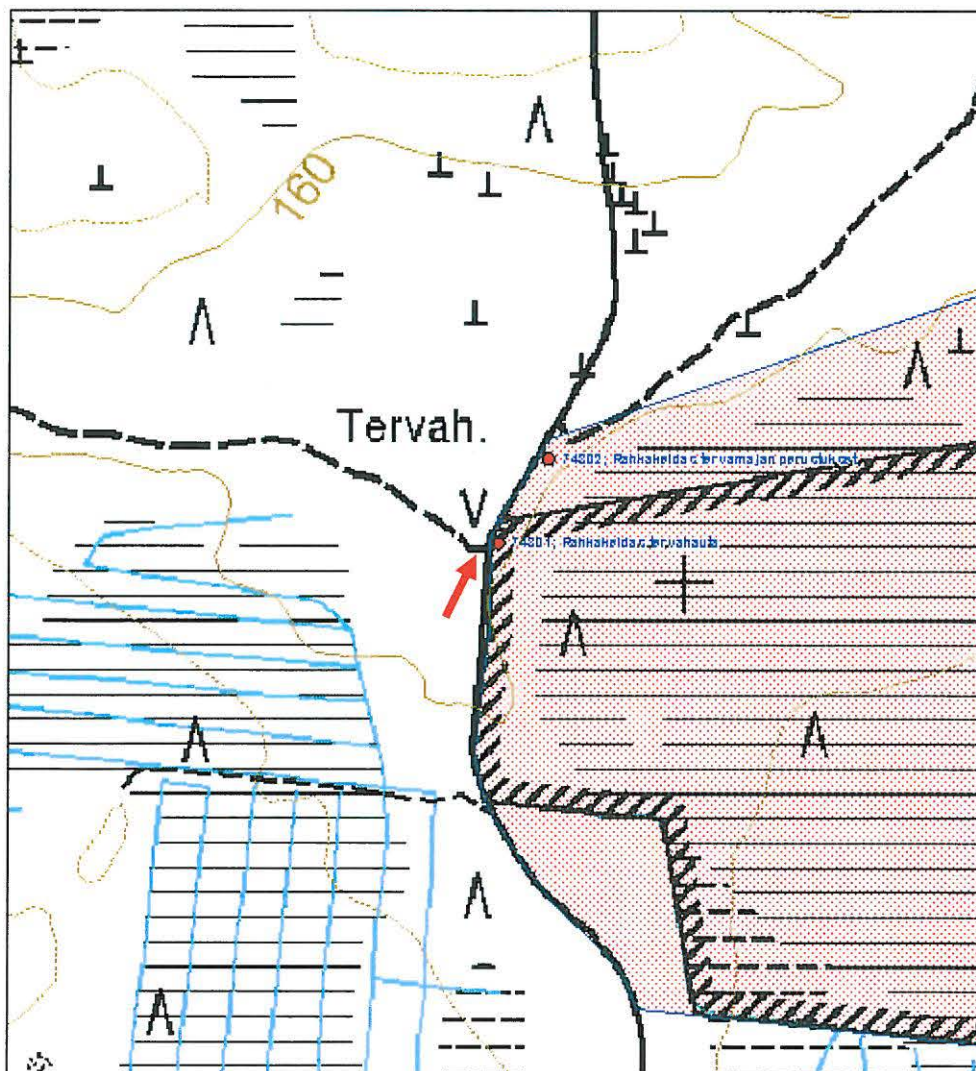
Kohdetyyppi: 9 Valmistuspaikat/työpaikat

Copyright: © Metsähallitus 2008

© Maanmittauslaitos 1/MML/08

Koordinaatit: X 6902036, Y 3257835,
Z 156

Mittakaava: 1:5000



**845 Kauhanevan-Pohjankankaan kansallispuisto, Rahkakeidas
tervamajan perustukset**

MH-tunnus: 74302

Kohdetyyppi:	9 Valmistuspaikat/työpaikat	Haltija:	620 Etelä-Suomen luontopalvelut
Ajoitus:	7116 Uusi aika	Ylläpitäjä:	620 Etelä-Suomen luontopalvelut
Rakentamisvuosi:		Kunta:	232 KAUAJOKI
Lukumäärä:	1		

Koordinaattiselitys:		Geometria tuotettu:	4 Gps-mittaus, korjaamaton
Koordinaatit:	X 6902111,Y 3257879, Z 155	Löydöt:	KM 2009009 diar. 15.1.2009.

Taustatiedot

Kohde löytyi Kauhanevan-Pohjankankaan kansallispuiston kulttuuriperintöinventoinnissa 4.9.2008.

Ympäristön kuvaus

Kohde sijaitsee Rahkakeitaan länsireunan tuntumassa tasaisella kankaalla, noin 30 metriä tervahaudasta pohjoiseen ja 5 metriä tiestä itään. Ympäristössä kasvaa sekametsää.

Kohteen kuvaus

Kyseessä on sammalen peittämä hieman neliskanttinen kiviröykkiö, jonka mitat ovat 2 x 2,5 metriä ja korkeus noin 0,6 metriä. Kiviröykkiön keskellä kasvaa noin 20 cm paksu koivu. Röykkiön ympärillä on havaittavissa aavistuksenomainen muusta kasvillisuudesta hieman kohollaan oleva neliskanttisen muotoinen vallien muodostama hahmo, jonka koko on 4,4 x 4,2 metriä. Suunnaltaan se on suunnilleen etelä-pohjoinen. Kiviröykkiö asettuu hahmon sisäpuolelle sen luoteisnurkkaukseen. Lisäksi em. rakenteesta noin neljä metriä etelään on hautamainen painanne, jonka mitat ovat 1,2 x 2,5 x 0,6 metriä.

Kiviröykkiön tehdystä koepistosta paljastui sammalen alta tiivis kiveys, jossa kivien koko vaihteli nyrkin kokoisista noin pään kokoisiin. Kyseessä lienee tulisijan jäännös. Kiviröykkiön itäpuolelle tehtiin toinen koepisto oletetulle seinälinjalle. Sammalen alla oli vaalean ja ruskean hiekan alla nokikerros, jonka alla oli "vanhan maanpinnan" vaalea huuhtoutumiskerros. Koepistosta löytyi puhalletusta vihertävästä lasista tehdyn pullon suokappale ruskeasta hiekkakerroksesta, noin 15 cm:n syvyydeltä. Kohde on hyvin säilynyt.

Kohteen rajaus

Kohde rajautuu pistemäisesti

Tulkinta

Kyseessä on tervahaudan käyttöön liittyneen majan jäännös. Tervahaudan polton aikana majassa yövyttiin ja vuoroteltiin haudan vahtimista. Majan edustalla oleva kuoppa saattaa olla säilytyskuopan jäännös. Majan jäännöksellä lienee ikää yli sata vuotta.

Lisätietoja

Kohde sijaitsee valtakunnallisen polkupyöräreitin varressa ja sopisi hyvin esim. opastuskohteeksi yhdessä viereisen tervahaudan kanssa.

Toimenpiteet

Tarkastukset

Tila: 3 Toteutettu Laji: 6 Suojeluarvojen tarkastus Tarkastusvuosi: 2008
Tarkastuspvm: 4.9.2008 Tarkastaja: Metsähallituksen arkeologi J. Taivainen
Kuvaus: Kauhanevan-Pohjankankaan kansallispuiston kulttuuriperintöinventointi 2008.

**Viranomais-
rekisterinro:****Kunto:** 1 Hyvä**Arvotus:** 3 Esitys mj-luokka II**Olotila:** 2 Ei käytössä**Kohteen
suojelu:** 9 Muu suojeluarvo**Selitys:****Selitys:****Ympäristön
suojelu:**

99 Muu suojeluarvoa sisältävä alue

Selitys:

Kansallispuisto p. 1982

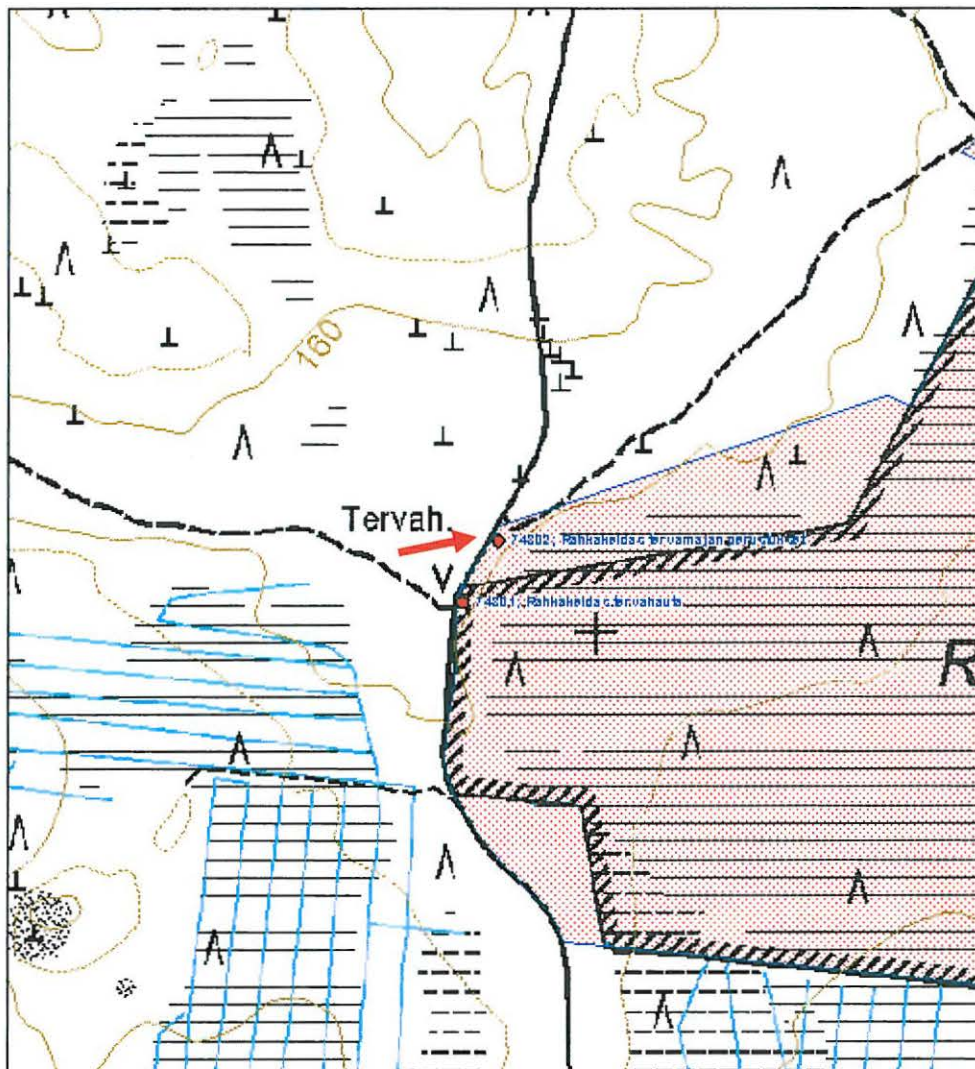
Kohdetyyppi: 9 Valmistuspaikat/työpaikat

Copyright: © Metsähallitus 2008

© Maanmittauslaitos 1/MML/08

Koordinaatit: X 6902111, Y 3257879,
Z 155

Mittakaava: 1:6840



**845 Kauhanevan-Pohjankankaan kansallispuisto, Mustakeidas
tervahaudat**

MH-tunnus: 74321

Kohdetyyppi:	9 Valmistuspaikat/työpaikat	Haltija:	620 Etelä-Suomen luontopalvelut
Ajoitus:	7118 Historiallinen aika	Ylläpitäjä:	620 Etelä-Suomen luontopalvelut
Rakentamisvuosi:		Kunta:	230 KARVIA
Lukumäärä:	2		

Koordinaattiselitys:		Geometria tuotettu:	4 Gps-mittaus, korjaamaton
Koordinaatit:	X 6901584, Y 3263143, Z 158	Löydöt:	

Taustatiedot

Kohde löytyi Kauhaneva-Pohjankankaan kansallispuiston kulttuuriperintöinventoinnissa 4.9.2008.

Ympäristön kuvaus

Kohde sijaitsee Mustakeitaan keskellä olevalla kapealla harjanteella. Ympäristössä kasvaa noin 15 metriä korkeaa mäntymetsää.

Kohteen kuvaus

Kohteeseen kuuluu kaksi matalaa ja heikosti erottuvaa hautamaista painannetta. Eteläisempi sijaitsee harjanteen lounaisreunaa noudattelevasta heikosta polusta noin 10 metriä koilliseen. Painanteen mitat ovat 1 x 2,4, x 0,3 metriä (leveys x pituus x syvyys).

Lounais-koillissuuntaisen kuopan profiili on pyörästynyt ja sammaloitunut. Kuopan pohjalla on koepistohavaintojen mukaan noin 40 cm:n vahvuinen kerros hiilensekaista likamaata, minkä jälkeen vesi alkoi nousta kuoppaan.

Pohjoisempi painanne sijaitsee noin 20 metriä edellisestä koilliseen. Painanteen mitat ovat 1 x 3,5 x 0,3 metriä (leveys x pituus x syvyys). Lounais-koillissuuntaisen kuopan profiili on pyörästynyt ja sammaloitunut. Kuopan pohjalla on koepistohavaintojen mukaan sammalen alla ohut hiilikerros, minkä alla on noin 2-3 cm:n vahvuinen huuhtoutumiskerros ja sen alla ruskea rautapitoinen hiekka.

Hautamaisten painanteiden ympäristössä on lisäksi kymmenkunta pientä maljamaista tai neliskanttista kuoppaa, joiden halkaisija on noin 0,5 metriä ja syvyys noin 0,3 metriä. Niihin tehdyistä kairauksista ei tullut likamaata tai hiiltä eikä muitakaan merkkejä kulttuurimaannoksesta.

Koordinaatit ykj

Tervahauta eteläinen 6901572.76 3263148.86
Tervahauta pohjoinen 6901595.92 3263137.41

Kohteen rajaus

Kohde rajautuu aluemaisesti hautamaisten painanteiden ympärille.

Tulkinta

Kyseessä lienee kahden rännihautatyypin tervahaudan jäännökset. Ympäristössä olevat kymmenkunta pienempää kuoppaa lienevät syntyneet kun tervaskantoja on vedetty maasta tervahautojen tarpeiksi.

Lisätietoja**Toimenpiteet****Tarkastukset**

Tila: 3 Toteutettu Laji: 6 Suojeluarvojen tarkastus Tarkastusvuosi: 2008
Tarkastuspvm: 4.9.2008 Tarkastaja: Metsähallituksen arkeologi J. Taivainen
Kuvaus: Kauhanevan-Pohjankankaan kansallispuiston kulttuuriperintöinventointi 2008.

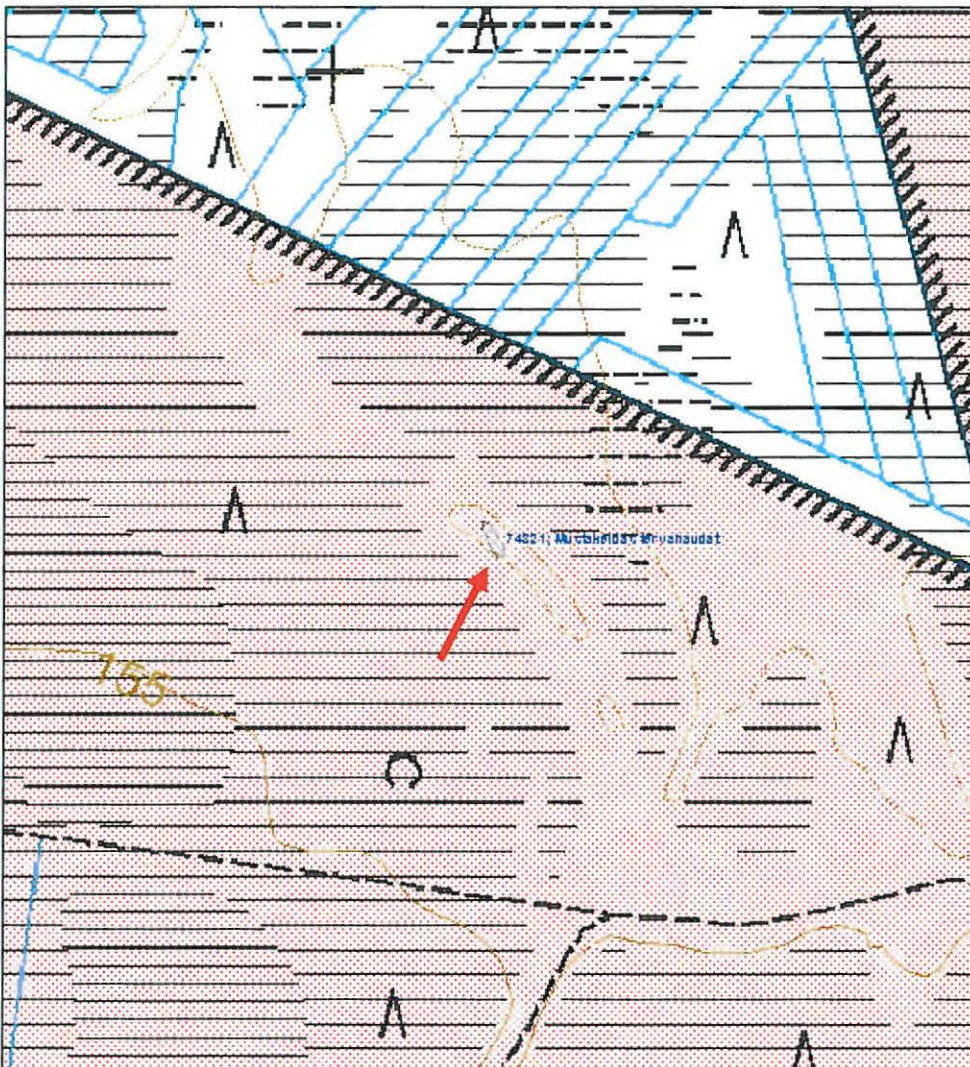
**Viranomais-
rekisterinro:****Kunto:** 1 Hyvä**Arvotus:** 3 Esitys mj-luokka II**Olotila:** 2 Ei käytössä**Kohteen
suojelu:** 9 Muu suojeluarvo**Selitys:****Selitys:****Ympäristön
suojelu:** 99 Muu suojeluarvoa sisältävä alue**Selitys:** Kansallispuisto p. 1982

Kohdetyyppi: 9 Valmistuspaikat/työpaikat

Copyright: © Metsähallitus 2008
© Maanmittauslaitos 1/MML/08

Koordinaatit: X 6901584, Y 3263143,
Z 158

Mittakaava: 1:5000



25155 Kauhaneva-Pohjankangas (nat), Lapinkaivo tervahauta

MH-tunnus: 74322

Kohdetyyppi:	9 Valmistuspaikat/työpaikat	Haltija:	620 Etelä-Suomen luontopalvelut
Ajoitus:	7116 Uusi aika	Ylläpitäjä:	620 Etelä-Suomen luontopalvelut
Rakentamisvuosi:		Kunta:	232 KAUAJOKI
Lukumäärä:	1		

Koordinaattiselitys:		Geometria tuotettu:	4 Gps-mittaus, korjaamaton
Koordinaatit:	X 6914885, Y 3263572, Z 170	Löydöt:	

Taustatiedot

Kohde löytyi Kauhanevan-Pohjankankaan kansallispuiston kulttuuriperintöinventoinnissa 5.9.2008.

Ympäristön kuvaus

Kohde sijaitsee Lapinkaivo -nimisen lammen eteläpäässä loivan pohjoisrinteen terassilla. Ympäristössä kasvaa noin 15 metriä korkeaa mäntymetsää.

Kohteen kuvaus

Kyseessä on pyöreä tervahauta, jonka vallien ulkokehän halkaisija on 15 metriä. Vallien korkeus on noin 0,5 metriä ja vallien keskellä olevan kuopan syvyys noin 1,5 metriä. Tervanlaskuaukko on alarinteen puolella pohjoisessa. Laskuaukko muodostaa noin 15 metriä pitkän ja kahdeksan metriä leveän vallimaisen kujan alarinteeseen päin. Laskuaukon sisäleveys on pohjalla noin metrin ja syvyys noin 1,5 metriä. Tervahaudan päällä kasvaa noin 30 cm paksuja mäntyjä. Kohde erottuu ympäristöstään hyvin ja on täysin säilynyt.

Kohteen rajaus

Kohde rajautuu pistemäisesti.

Tulkinta

Kyseessä on tervahaudan jäännös, jolla lienee ikää yli sata vuotta.

Lisätietoja

Kohteen päällä olevaa puustoa kannattaa harkinnan mukaan vähentää. Kohde on näyttävä ja sitä voisi helposti hyödyntää esim. opastuskohteena.

Toimenpiteet
Tarkastukset

Tila: 3 Toteutettu Laji: 6 Suojeluarvojen tarkastus Tarkastusvuosi: 2008
 Tarkastuspvm: 5.9.2008 Tarkastaja: Metsähallituksen arkeologi J. Taivainen
 Kuvaus: Kauhanevan-Pohjankankaan kansallispuiston kulttuuriperintöinventointi 2008.

Viranomaisrekisterinro:
Kunto: 1 Hyvä

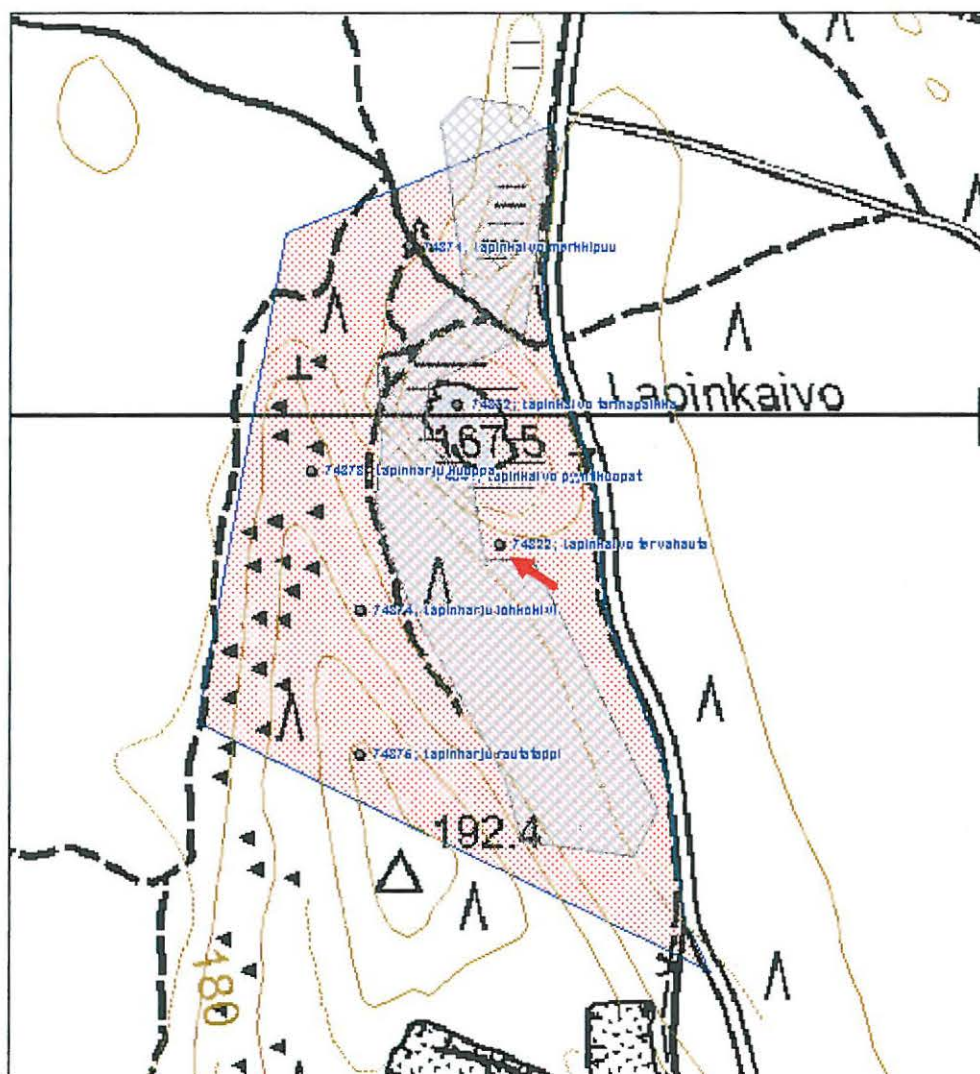
Arvotus:	3 Esitys mj-luokka II	Olotila:	2 Ei käytössä
Selitys:		Kohteen suojelu:	9 Muu suojeluarvo
Ympäristön suojelu:	99 Muu suojeluarvoa sisältävä alue	Selitys:	
Selitys:	Kansallispuisto p. 1982		

Kohdetyyppi: 9 Valmistuspaikat/työpaikat

Copyright: © Metsähallitus 2008
© Maanmittauslaitos 1/MML/08

Koordinaatit: X 6914885, Y 3263572,
Z 170

Mittakaava: 1:5000



25155 Kauhaneva-Pohjankangas (nat), Lapinkaivo pyyntikuopat

MH-tunnus: 74341

Kohdetyyppi:	9 Valmistuspaikat/työpaikat	Haltija:	620 Etelä-Suomen luontopalvelut
Ajoitus:	7199 Ajoitus epäselvä	Ylläpitäjä:	620 Etelä-Suomen luontopalvelut
Rakentamisvuosi:		Kunta:	232 KAUAJOKI
Lukumäärä:	21		

Koordinaattiselitys:		Geometria tuotettu:	4 Gps-mittaus, korjaamaton
Koordinaatit:	X 6914945, Y 3263504, Z 170	Löydöt:	

Taustatiedot

Kohde löytyi Kauhanevan-Pohjankankaan kansallispuiston kulttuuriperintöinventoinnissa 5.9.2008.

Ympäristön kuvaus

Kohde sijaitsee Nummikankaalla Lapinkaivon ympäristössä. Nummikangas on Pohjankankaan jatke Kauhanevan pohjoispuolella. Alueella kasvaa mäntymetsää.

Kohteen kuvaus

Kohteeseen kuuluu kaikkiaan 21 kuoppaa, jotka ovat kapeana nauhana Lapinkaivon ja sen länsipuolella kohoavan Lapinharjun välisellä terassimaisella kankaalla. Kuoppien sisämittojen halkaisija vaihtelee noin 1,2-2,5 metrin välillä. Isoimpien kuoppien ulkomittojen halkaisija vallit mukaan luettuna vaihtelee 4-5 metrin välillä. Kuoppien syvyys vaihtelee 0,3-0,7 metrin välillä. Kuopat ovat profiililtaan maljamaisen pyöristyneitä ja sammaloituneita. Kuoppien pohjalle tehtyjen kairaushavaintojen perusteella niissä on likamaata tai hiilensekaista likamaata yleensä enintään noin 30-40 cm. Suurimmassa osassa kuoppia on lisäksi havaittavissa huuhtoutumiskerros, jonka paksuus vaihtelee 1-2 cm:n välillä. Näiden lisäksi joissain kuopissa ei ole havaittavissa juurikaan huuhtoutumiskerrosta tai likamaakerrostumia.

Kohde on hyvin säilynyt.

Kohteen rajaus

Kohde rajautuu aluemaisesti karttarajauksen mukaan.

Tulkinta

Kyseessä vaikuttaa olevan pyyntikuoppien muodostama systeemi. Suomenselän alueella tiedetään luontaisesti liikkuneen metsäpeuroja, joita aikoinaan on Suomenkin alueella pyydetty pyyntikuopilla. Kauhajoen-Karvian alueelta metsäpeurat ovat 1700 -luvulla olleet jo harvinaisia, joten pyyntikuopat lienevät sitä vanhempia.

Lisätietoja

Kohdetta voisi helposti hyödyntää opastuskohteena.

Toimenpiteet**Tarkastukset**

Tila: 3 Toteutettu Laji: 6 Suojeluarvojen tarkastus Tarkastusvuosi: 2008
Tarkastuspvm: 5.9.2008 Tarkastaja: Metsähallituksen arkeologi J. Taivainen
Kuvaus: Kauhanevan-Pohjankankaan kansallispuiston kulttuuriperintöinventointi 2008.

**Viranomais-
rekisterinro:****Kunto:** 1 Hyvä**Arvotus:**

3 Esitys mj-luokka II

Olotila: 2 Ei käytössä**Kohteen
suojelu:** 9 Muu suojeluarvo**Selitys:****Selitys:****Ympäristön
suojelu:**

99 Muu suojeluarvoa sisältävä alue

Selitys:

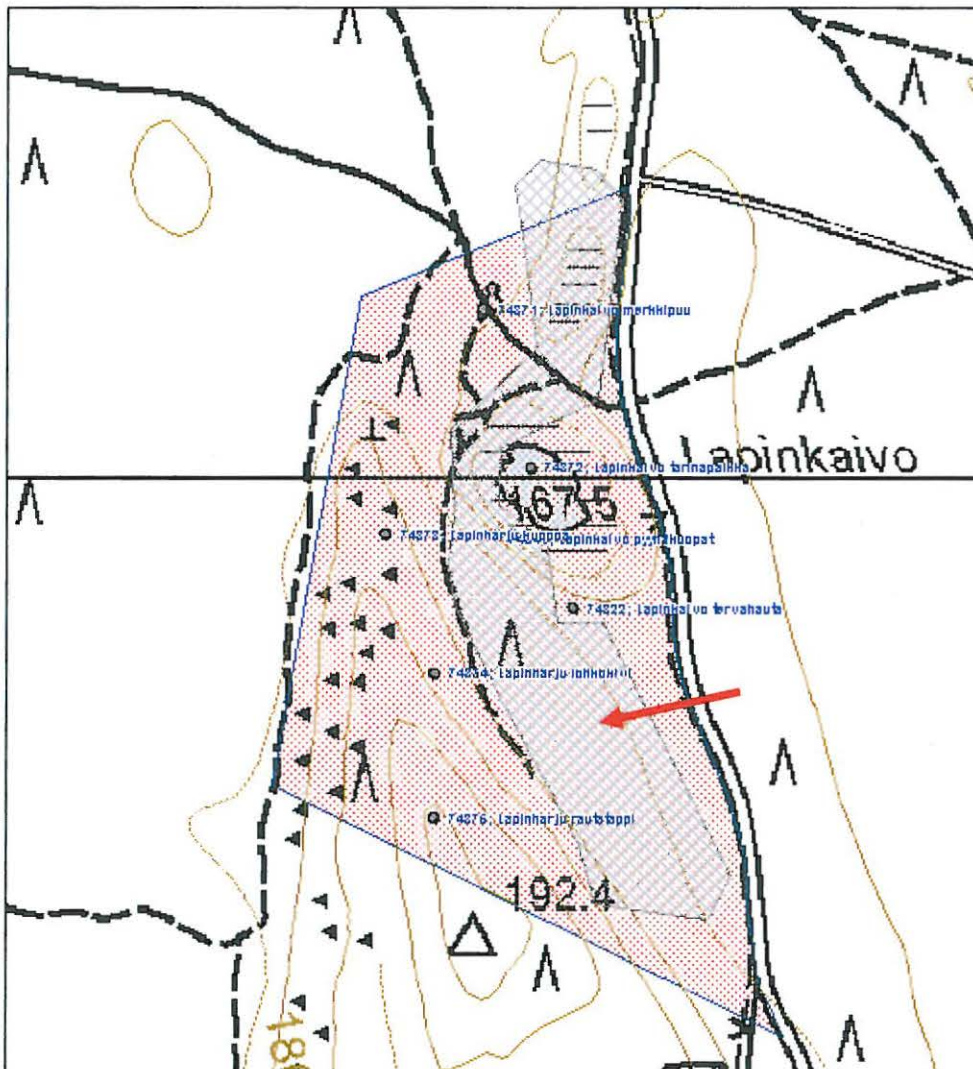
Kansallispuisto p. 1982

Kohdetyyppi: 9 Valmistuspaikat/työpaikat

Copyright: © Metsähallitus 2008
© Maanmittauslaitos 1/MML/08

Koordinaatit: X 6914945, Y 3263504,
Z 170

Mittakaava: 1:5000



25155 Kauhaneva-Pohjankangas (nat), Lapinkaivo nälkävuosien muistomerkki

MH-tunnus: 74370

Kohdetyyppi:	11 Taide/muistomerkit	Haltija:	620 Etelä-Suomen luontopalvelut
Ajoitus:	7116 Uusi aika	Ylläpitäjä:	620 Etelä-Suomen luontopalvelut
Rakentamisvuosi:		Kunta:	232 KAUAJOKI
Lukumäärä:	1		

Koordinaattiselitys:		Geometria tuotettu:	8 Digitointi, mittakaava <1:20000
Koordinaatit:	X 6915157, Y 3263489, Z 170	Löydöt:	

Taustatiedot

Kohde on merkitty peruskarttaan. Kohde tarkastettiin Kauhanevan-Pohjankankaan kansallispuiston kulttuuriperintöinventoinnissa 5.9.2008.

Ympäristön kuvaus

Kohde sijaitsee mäntykankaalla Kyrönkankaan maantiestä Lapinkaivon pohjoispuolelta luoteeseen erkanevan tien länsireunassa.

Kohteen kuvaus

Kyseessä on pystykivi, jossa pronssilaatta. Pystykiven jalusta on tehty muuraamalla pienistä mukulakivistä. Pronssilaatassa on teksti: "Juurakko Gustaf, s. 18.5.1808, k. 11.4.1868 nälkään tällä paikalla". Muistomerkistä noin 10 metriä etelään on lisäksi laho pystypaalu, jonka juuressa on sen länsipuolella noin 60 x 60 cm:n kokoinen matala ja sammaloitunut kivilatomus. Kyseessä voisi ehkä olla em. muistomerkkiä vanhempi puisen muistomerkin, ehkä ristin, paikka. Kairaushavaintojen mukaan kiveyksen alla ei ole kulttuurimaannosta, joten kyseessä ei vaikuttaisi olevan ainakaan hautapaikka. Kohde on hyvin säilynyt.

Kohteen rajaus

Kohde rajautuu pistemäisesti.

Tulkinta

Nälkävuosien muistomerkki Gustaf Juurakon kuolinpaikalla. Muistomerkin pystytysaika epäselvä. Muistomerkki on tyyliltään identtinen Suomen sodan muistomerkillä, joka on Nummijärvellä. Se on pystytetty 1950 -luvulla, joten ehkä tämäkin on samalta ajalta.

Lisätietoja**Toimenpiteet****Tarkastukset**

Tila: 3 Toteutettu

Laji: 6 Suojeluarvojen tarkastus

Tarkastusvuosi: 2008

Tarkastuspvm: 5.9.2008 Tarkastaja: Metsähallituksen arkeologi J. Taivainen
Kuvaus: Kauhanevan-Pohjankankaan kansallispuiston kulttuuriperintöinventointi 2008.

**Viranomais-
rekisterinro:****Kunto:** 1 Hyvä**Arvotus:**

8 Muu suojeluarvo

Olotila: 1 Käytössä**Kohteen
suojaus:** 9 Muu suojeluarvo**Selitys:**

muistomerkki

Selitys: muistomerkki**Ympäristön
suojaus:**

99 Muu suojeluarvoa sisältävä alue

Selitys:

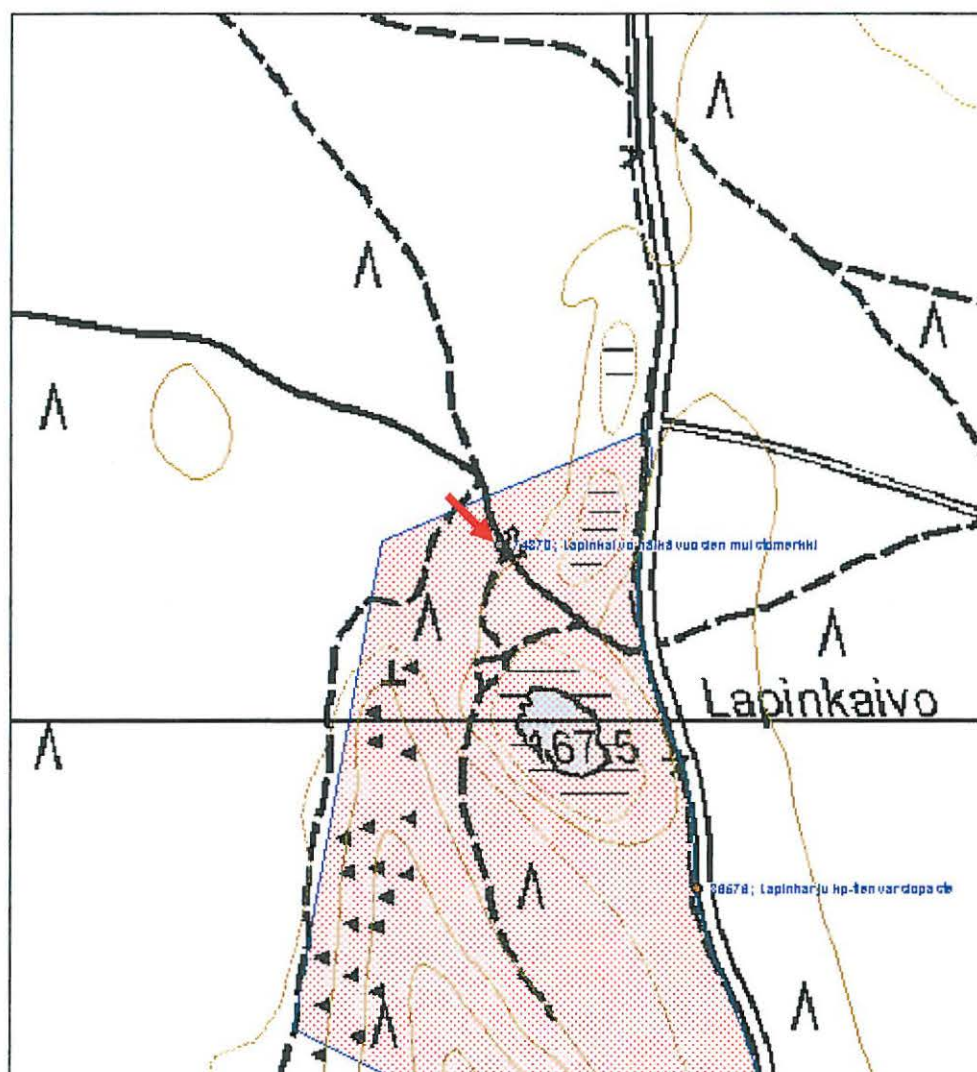
Kansallispuisto p. 1982

Kohdetyyppi: 11 Taide/muistomerkit

Copyright: © Metsähallitus 2008
© Maanmittauslaitos 1/MML/08

Koordinaatit: X 6915157, Y 3263489,
Z 170

Mittakaava: 1:5000



25155 Kauhaneva-Pohjankangas (nat), Lapinkaivo merkkipuu

MH-tunnus: 74371

Kohdetyyppi:	11 Taide/muistomerkit	Haltija:	620 Etelä-Suomen luontopalvelut
Ajoitus:	7116 Uusi aika	Ylläpitäjä:	620 Etelä-Suomen luontopalvelut
Rakentamivuosi:		Kunta:	232 KAUHAJOKI
Lukumäärä:	1		

Koordinaattiselitys:		Geometria tuotettu:	8 Digitointi, mittakaava <1:20000
Koordinaatit:	X 6915151, Y 3263492, Z 170	Löydöt:	

Taustatiedot

Kohde löytyi Kauhanevan-Pohjankankaan kansallispuiston kulttuuriperintöinventoinnissa 5.9.2008.

Ympäristön kuvaus

Kohde sijaitsee mäntykankaalla Kyrönkankaan maantiestä Lapinkaivon pohjoispuolelta luoteeseen erkanevan tien länsireunassa nälkävuosien muistomerkin eteläpuolella.

Kohteen kuvaus

Kyseessä on mänty, jonka tienpuoleiseen koroon on kaiverrettu risti ja sen alapuolelle alekkain vuosiluvut 1808 ja 1868. Koro on kasvamassa umpeen, mutta todennäköisesti kaikki kaiverukset ovat edelleen näkyvissä. Kohde on hyvin säilynyt.

Kohteen rajaus

Kohde rajautuu pistemäisesti.

Tulkinta

Kyseessä on karsikkopuu, joka on tehty Gustaf Juurakon kuolinpaikalle vuonna 1868.

Lisätietoja

Kohde on tyypiltään melko harvinainen ja soveltuu hyvin esim. opastuskohteeksi. Aivan tien vieressä sijaitsevana puu on alttiina liikenteen aiheuttamille vaurioille.

Toimenpiteet
Tarkastukset

Tila: 3 Toteutettu Laji: 6 Suojeluarvojen tarkastus Tarkastusvuosi: 2008
 Tarkastuspm: 5.9.2008 Tarkastaja: Metsähallituksen arkeologi J. Taivainen
 Kuvaus: Kauhanevan-Pohjankankaan kansallispuiston kulttuuriperintöinventointi 2008.

Viranomaisrekisterinro:
Kunto: 1 Hyvä

Olotila: 2 Ei käytössä

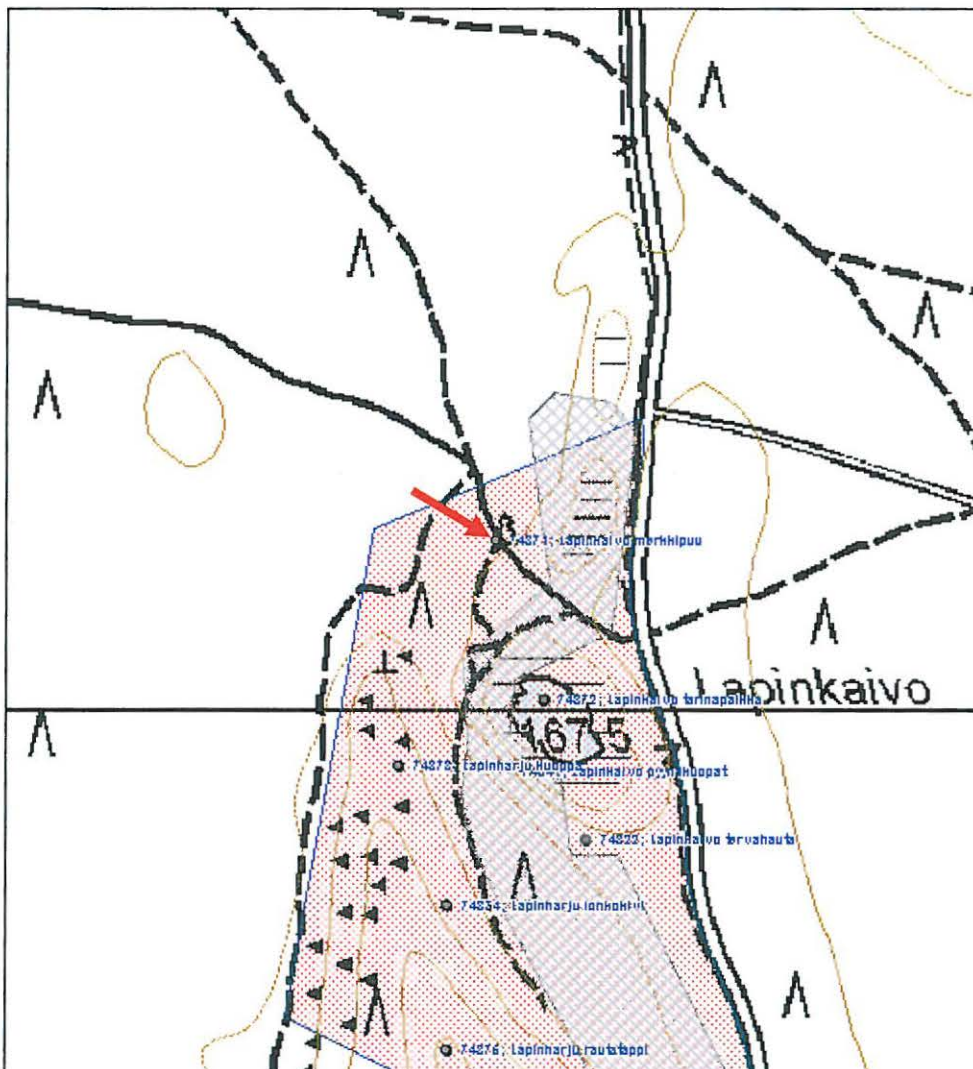
Arvotus: 3 Esitys mj-luokka II**Kohteen
suojelu:** 9 Muu suojeluarvo**Selitys:****Selitys:****Ympäristön
suojelu:** 99 Muu suojeluarvoa sisältävä alue**Selitys:** Kansallispuisto p. 1982

Kohdetyyppi: 11 Taide/muistomerkit

Copyright: © Metsähallitus 2008
© Maanmittauslaitos 1/MML/08

Koordinaatit: X 6915151, Y 3263492,
Z 170

Mittakaava: 1:5000



25155 Kauhaneva-Pohjankangas (nat), Lapinkaivo tarinapaikka

MH-tunnus: 74372

Kohdetyyppi:	7 Kulttipaikat	Haltija:	620 Etelä-Suomen luontopalvelut
Ajoitus:	7118 Historiallinen aika	Ylläpitäjä:	620 Etelä-Suomen luontopalvelut
Rakentamisvuosi:		Kunta:	232 KAUAJOKI
Lukumäärä:	1		

Koordinaatti- selitys:		Geometria tuotettu:	8 Digitointi, mittakaava <1:20000
Koordinaatit:	X 6915009, Y 3263535, Z 167	Löydöt:	

Taustatiedot

Kohde tallennettiin Kauhanevan-Pohjankankaan kansallispuiston kulttuuriperintöinventoinnissa 5.9.2008. Varhaisimmat Lapinkaivoon liittyvät tarinat on kirjattu vuonna 1674 (Kauhajoen historia, 46). Lapinkaivo on merkitty alueen varhaisiin karttoihin, mm. vuoden 1750 tiekarttaan.

Ympäristön kuvaus

Lapinkaivo sijaitsee Nummikankaalla Lapinharjun korkeimman kohdan itä-koillispuolella olevassa syvänteessä. Ympäristössä kasvaa mäntymetsää. Kyrönkankaan tie kulkee kohteen itäpuolitse.

Kohteen kuvaus

Lapinkaivo on pyöreä, halkaisijaltaan noin 50 metrin suuruinen lampi, johon liittyy paljon tarinoita eri aikakausilta. Paikallistarinoiden mukaan lampi olisi saanut nimensä siitä, että siihen on upotettu joku lappalainen. Johannes Schefferus kertoo siitä vuonna 1674 seuraavasti: "Muuten ne (lappalaiset) jotka viimeksi ovat lähteneet Suomesta, näyttävät pois siirtyessään ensin pysähtyneen Hämeen syviin metsiin. Heidän tuosta asuinpaikastaan on vieläkin säilynyt muisto erään järven luona, jota sen seudun väestö nykyäänkin sanoo Lapinkaivoksi".

Lapinkaivon pohjoisrannalle pystytetyssä opaskyltissä sanotaan lisäksi, että

-Lapinkaivon syvyys on tarinan mukaan matka Nummesta Kanttiin, eli noin 30 km, mikä on kaivon haltijan ilmoitus.

-Suomen sodan aikana kaivoon on upotettu venäläisen sotaherran kultaiset vaunut.

Kohde on ympäristöineen hyvin säilynyt.

Kohteen rajaus

Kohde rajautuu lammen rajojen mukaisesti.

Tulkinta

Kyseessä on luonnonpaikka, johon liittyy runsaasti tarinoita eri aikakausilta, ainakin 1600 -luvulta 1800 -luvulle.

Lisätietoja

-Kartta Hämeenkaan yli johtavasta maantiestä v. 1750. Piirt. T. Rönholm. 7:2. Vaasan maakunta-arkisto.

-Ranta-Knuuttila, Antti 1987. Kauhajoen historia.

Toimenpiteet**Tarkastukset**

Tila: 3 Toteutettu Laji: 6 Suojeluarvojen tarkastus Tarkastusvuosi: 2008
Tarkastuspvm: 5.9.2008 Tarkastaja: Metsähallituksen arkeologi J. Taivainen
Kuvaus: Kauhanevan-Pohjankankaan kansallispuiston kulttuuriperintöinventointi 2008.

**Viranomais-
rekisterinro:****Kunto:** 1 Hyvä**Arvotus:** 3 Esitys mj-luokka II**Olotila:** 2 Ei käytössä**Kohteen
suojelu:** 9 Muu suojeluarvo**Selitys:****Selitys:****Ympäristön
suojelu:**

99 Muu suojeluarvoa sisältävä alue

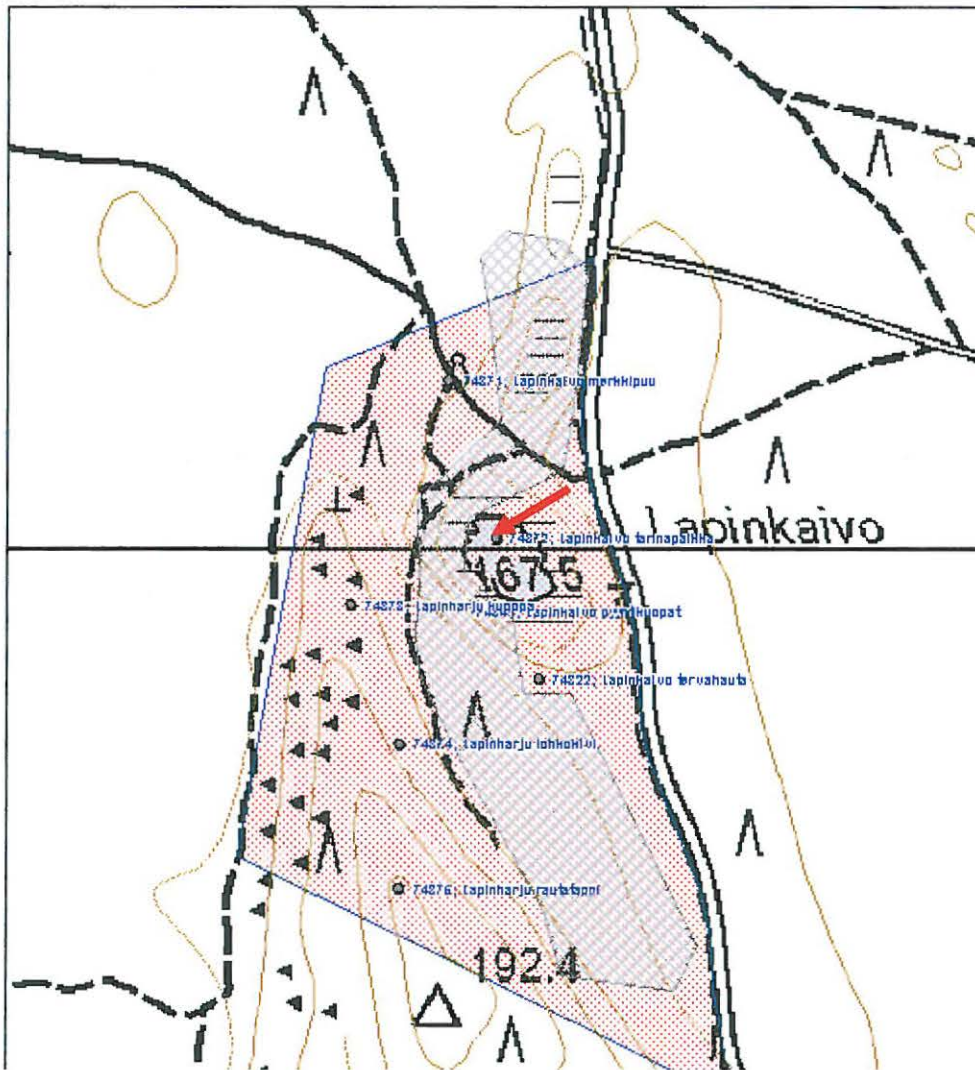
Selitys:

Kohdetyyppi: 7 Kulttipaikat

Copyright: © Metsähallitus 2008
© Maanmittauslaitos 1/MML/08

Koordinaatit: X 6915009, Y 3263535,
Z 167

Mittakaava: 1:5000



25155 Kauhaneva-Pohjankangas (nat), Lapinharju kuoppa

MH-tunnus: 74373

Kohdetyyppi:	17 Kivi- ja maarakenteet	Haltija:	620 Etelä-Suomen luontopalvelut
Ajoitus:	7199 Ajoitus epäselvä	Ylläpitäjä:	620 Etelä-Suomen luontopalvelut
Rakentamivuosi:		Kunta:	232 KAUAJOKI
Lukumäärä:	1		

Koordinaattiselitys:		Geometria tuotettu:	4 Gps-mittaus, korjaamaton
Koordinaatit:	X 6914950, Y 3263406, Z 175	Löydöt:	

Taustatiedot

Kohde löytyi Kauhanevan-Pohjankankaan kansallispuiston kulttuuriperintöinventoinnissa 5.9.2008.

Ympäristön kuvaus

Kohde sijaitsee Lapinharjun pohjoisella itärinteellä kivikossa. Ympäristössä kasvaa mäntymetsää.

Kohteen kuvaus

Kyseessä on jääkauden muodostamassa kivikossa sijaitseva neliskanttinen isojen kivien ympäröimä kuoppa, jonka mitat ovat 3 x 4,5 x 1,3 metriä (leveys x pituus x syvyys). Kuopan pohja on sammalen peitossa, reunoissa näkyy kivinen maaperä. Kuopan "suuaukko" on pohjoisen suuntaan, se muodostuu kahden ison kiven välisestä aukosta.

Kuopan pohja sekä seinät ovat varsin kivisiä. Kairauksissa ei havaittu merkkejä kulttuurikerroksista. Kohde on hyvin säilynyt.

Kohteen rajaus

Kohde rajautuu pistemäisesti.

Tulkinta

Kohteen tulkinta on epävarma. Kyseessä voisi olla esim. varastokuoppa. Hiekanotto kuoppa se tuskin on, sillä hiekkaa saisi helpommin kaikkialta muualta ympäristöstä kuin tästä kivikosta. Kyseessä voisi olla myös esim. väliaikainen "asuinkuoppa" tms. joka olisi kaivettu kivien suojaan piiloon. Kuopassa ei kuitenkaan havaittu kulttuurikerroksia. Kyseessä on joka tapauksessa ihmisen kaivama kuoppa, jolla lienee ikää yli sata vuotta.

Lisätietoja**Toimenpiteet****Tarkastukset**

Tila: 3 Toteutettu Laji: 6 Suojeluarvojen tarkastus Tarkastusvuosi: 2008
Tarkastuspvm: 5.9.2008 Tarkastaja: Metsähallituksen arkeologi J. Taivainen

Kuvaus: Kauhanevan-Pohjankankaan kansallispuiston kulttuuriperintöinventointi 2008.

**Viranomais-
rekisterinro:**

Kunto: 1 Hyvä

Arvotus: 3 Esitys mj-luokka II

Olotila: 2 Ei käytössä

**Kohteen
suojelu:** 9 Muu suojeluarvo

Selitys:

Selitys:

**Ympäristön
suojelu:**

99 Muu suojeluarvoa sisältävä alue

Selitys:

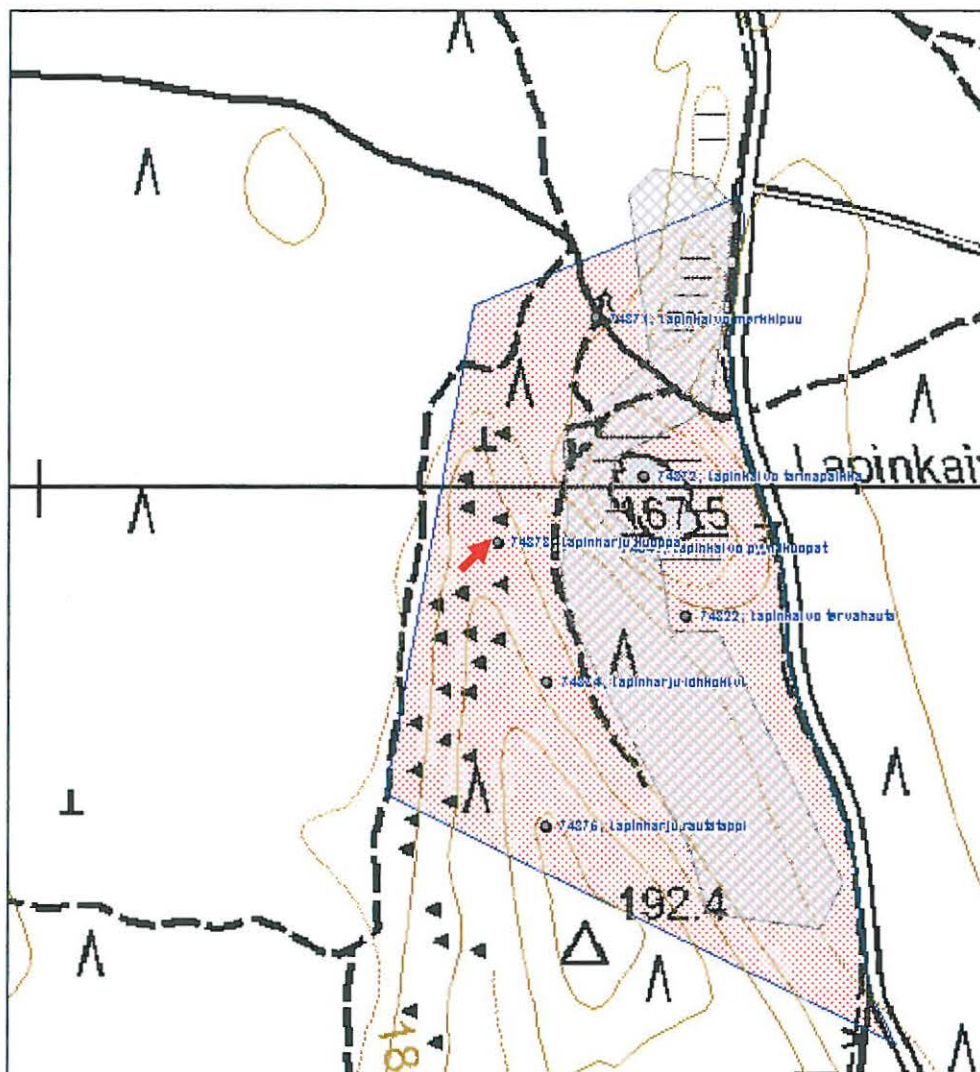
Kansallispuisto p. 1982

Kohdetyyppi: 17 Kivi- ja maarakenteet

Copyright: © Metsähallitus 2008
© Maanmittauslaitos 1/MML/08

Koordinaatit: X 6914950, Y 3263406,
Z 175

Mittakaava: 1:5000



25155 Kauhaneva-Pohjankangas (nat), Lapinharju lohkokivi

MH-tunnus: 74374

Kohdetyyppi:	9 Valmistuspaikat/työpaikat	Haltija:	620 Etelä-Suomen luontopalvelut
Ajoitus:	7118 Historiallinen aika	Ylläpitäjä:	620 Etelä-Suomen luontopalvelut
Rakentamivuosi:		Kunta:	232 KAUHAJOKI
Lukumäärä:	1		

Koordinaattiselitys:		Geometria tuotettu:	4 Gps-mittaus, korjaamaton
Koordinaatit:	X 6914826, Y 3263449, Z 178	Löydöt:	

Taustatiedot

Kohde löytyi Kauhanevan-Pohjankankaan kansallispuiston kulttuurihistoriallisessa inventoinnissa 8.9.2008.

Ympäristön kuvaus

Kohde sijaitsee Lapinharjun pohjoisella itärinteellä lähellä rinteän ja lakialueen taittumakohtaa, sen alapuolella. Ympäristössä kasvaa mäntymetsää.

Kohteen kuvaus

Kyseessä on siirtolohkare, josta on poraamalla lohkottu paloja. Kiven jäljellä oleva osa on kooltaan noin 1,5 x 3,5 metriä (leveys x pituus). Sen eteläsyrjässä näkyy kahdessa rivissä kiviporan jälkiä noin 16-17 cm:n välein. Porausreikien halkaisija on noin 15 mm ja syvyys noin 70 mm. Kohde on hyvin säilynyt.

Kohteen rajaus

Kohde rajautuu pistemäisesti.

Tulkinta

Kyseessä on pienlouhos, josta on poraamalla ja kiilojen avulla halkaistu tarvekiveä esim. rakennuksen perus- tai porraskiveksi. Kyseessä ei ole muinaismuistolain mukainen kohde.

Lisätietoja
Toimenpiteet
Tarkastukset

Tila: 3 Toteutettu Laji: 6 Suojeluarvojen tarkastus Tarkastusvuosi: 2008
 Tarkastuspvm: 5.9.2008 Tarkastaja: Metsähallituksen arkeologi J. Taivainen
 Kuvaus: Kauhanevan-Pohjankankaan kansallispuiston kulttuuriperintöinventointi 2008.

Viranomaisrekisterinro:
Kunto: 1 Hyvä

Olotila: 2 Ei käytössä

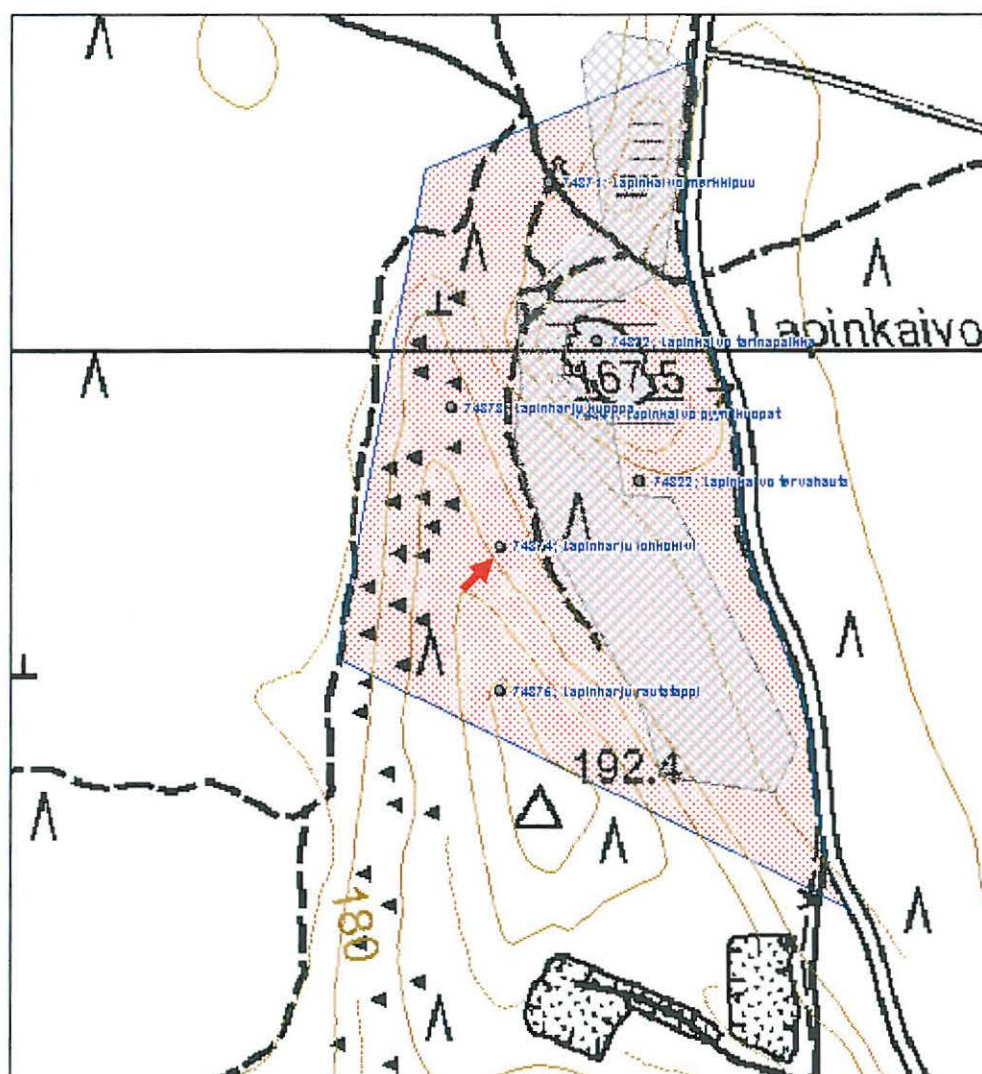
Arvotus:	8 Muu suojeluarvo	Kohteen suojelu:	9 Muu suojeluarvo
Selitys:	metsien käytön historia	Selitys:	metsien käytön historia
Ympäristön suojelu:	99 Muu suojeluarvoa sisältävä alue		
Selitys:			

Kohdetyyppi: 9 Valmistuspaikat/työpaikat

Copyright: © Metsähallitus 2008
© Maanmittauslaitos 1/MML/08

Koordinaatit: X 6914826, Y 3263449,
Z 178

Mittakaava: 1:5000



25155 Kauhaneva-Pohjankangas (nat), Lapinharju rautatappi

MH-tunnus: 74375

Kohdetyyppi:	99 Muu/määrittelemätön	Haltija:	620 Etelä-Suomen luontopalvelut
Ajoitus:	7116 Uusi aika	Ylläpitäjä:	620 Etelä-Suomen luontopalvelut
Rakentamivuosi:		Kunta:	232 KAUAJOKI
Lukumäärä:	1		

Koordinaattiselitys:		Geometria tuotettu:	4 Gps-mittaus, korjaamaton
Koordinaatit:	X 6914698, Y 3263449, Z 190	Löydöt:	

Taustatiedot

Kohde löytyi Kauhanevan-Pohjankankaan kansallispuiston kulttuuriperintöinventoinnissa 8.9.2008.

Ympäristön kuvaus

Kohde sijaitsee Lapinharjun lakialueella, korkeimman harjanteen luoteispäässä. Ympäristössä kasvaa mäntymetsää.

Kohteen kuvaus

Kyseessä on kiveen isketty ruosteinen rautatappi. Tapin korkeus on noin 5 cm, paksuus noin 3 cm. Kiven halkaisija on noin 0,5 metriä, korkeus noin 0,25 m. Kohde on hyvin säilynyt.

Kohteen rajaus

Kohde rajautuu pistemäisesti.

Tulkinta

Kyseessä lienee maanmittaukseen liittyvä kiintopiste. Lapinharjun laella, lähellä eteläpäätä, on ollut kolmiomittaustorni.

Lisätietoja
Toimenpiteet
Tarkastukset

Tila: 3 Toteutettu Laji: 6 Suojeluarvojen tarkastus Tarkastusvuosi: 2008
 Tarkastuspvm: 8.9.2008 Tarkastaja: Metsähallituksen arkeologi J. Taivainen
 Kuvaus: Kauhanevan-Pohjankankaan kansallispuiston kulttuuriperintöinventointi 2008.

Viranomaisrekisterinro:		Kunto:	1 Hyvä
		Olotila:	2 Ei käytössä
Arvotus:	8 Muu suojeluarvo	Kohteen	9 Muu suojeluarvo

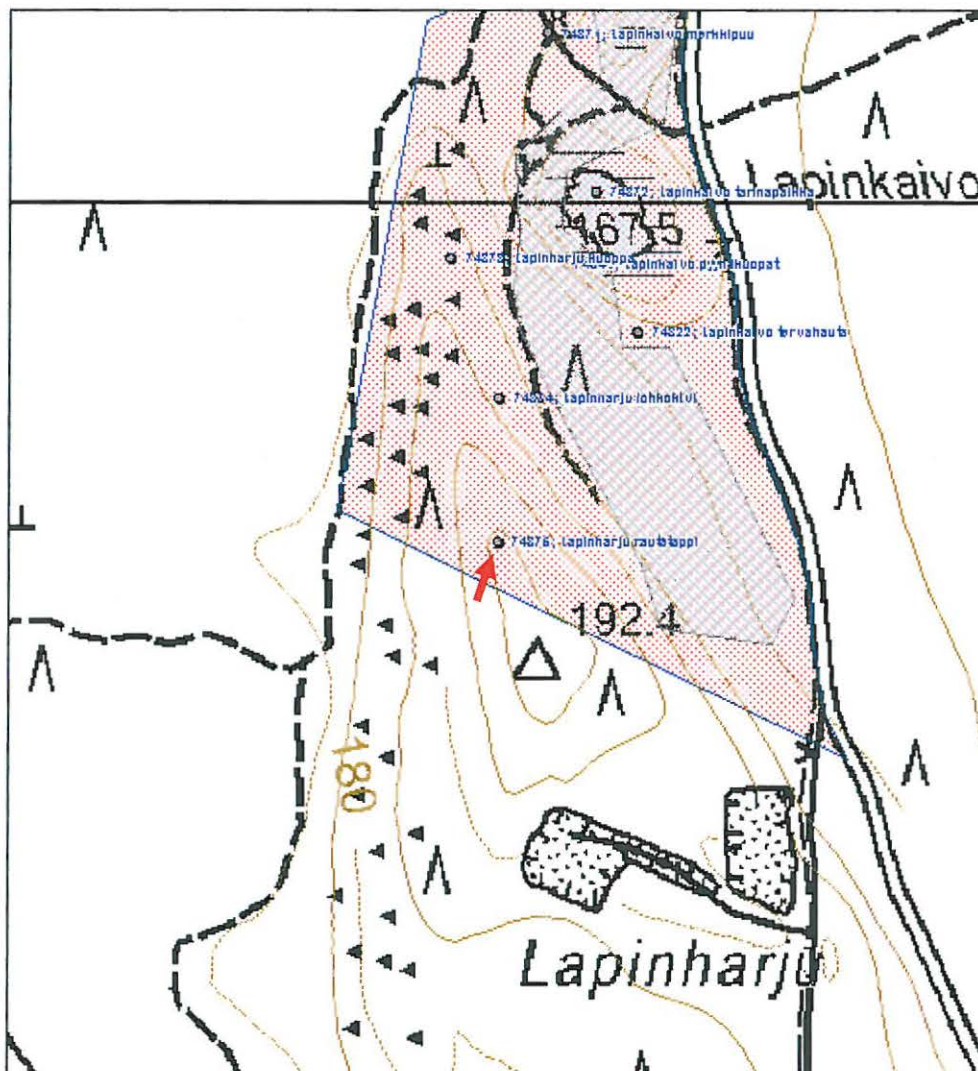
Selitys:	maanmittaushistoria	suojelu:	
		Selitys:	maanmittaushistoria
Ympäristön suojelu:	99 Muu suojeluarvoa sisältävä alue		
Selitys:	Kansallispuisto p. 1982		

Kohdetyyppi: 99 Muu/määrittelemätön

Copyright: © Metsähallitus 2008
© Maanmittauslaitos 1/MML/08

Koordinaatit: X 6914698, Y 3263449,
Z 190

Mittakaava: 1:5000



**845 Kauhanevan-Pohjankankaan kansallispuisto, Kuivakaivo
pyyntikuopat**

MH-tunnus: 74390

Kohdetyyppi:	9 Valmistuspaikat/työpaikat	Haltija:	620 Etelä-Suomen luontopalvelut
Ajoitus:	7199 Ajoitus epäselvä	Ylläpitäjä:	620 Etelä-Suomen luontopalvelut
Rakentamisvuosi:		Kunta:	232 KAUAJOKI
Lukumäärä:	3		

Koordinaattiselitys:		Geometria tuotettu:	4 Gps-mittaus, korjaamaton
Koordinaatit:	X 6912210, Y 3263481	Löydöt:	

Taustatiedot

Kohde löytyi Kauhanevan-Pohjankankaan kansallispuiston kulttuuriperintöinventoinnissa 9.9.2008.

Ympäristön kuvaus

Kohde sijaitsee Kuivakaivo -nimisen supan pohjoisrinteellä. Ympäristössä kasvaa mäntymetsää.

Kohteen kuvaus

Kohteeseen kuuluu kolme kuoppaa, jotka muodostavat kaakko-luodesuuntaisen rivin Kuivakaivon pohjoispuoliseen etelärinteeseen.

Kuoppa nro 1 on halkaisijaltaan 1,8 metriä, syvyydeltään noin 0,3 metriä. Valleja ei erotettavissa. Kuoppa on muodoltaan maljamainen ja loivapiirteinen sekä sammaloitunut.

Kairaushavaintojen mukaan kuopan pohjalla on noin 25 cm:n paksuinen vaalea likamaakerrostuma, minkä alapuolella on ruskea hiekka.

Kuoppa nro 2 on halkaisijaltaan noin kaksi metriä, syvyydeltään noin 0,3 metriä. Valleja ei havaittavissa. Kuoppa sijaitsee edellisestä noin 30 metriä länsiluoteeseen. Kuoppa on muodoltaan maljamainen ja loivapiirteinen sekä sammaloitunut. Kuopan ympärillä kasvaa lisäksi jäkälää. Kairaushavaintojen mukaan sammalen alla on noin kahden cm:n vahvuinen huuhtoumiskerros, minkä alapuolella on 30 cm:n syvyyteen likamaata ja hiilenmuruja. 30 - 45 cm syvyyteen on vaaleaa hiekkaa.

Kuoppa nro 3 sijaitsee lähinnä tietä. Se on halkaisijaltaan 1,8 metriä, syvyydeltään 0,3 metriä. Kuoppaa ympäröivät matalat heikosti erottuvat vallit. Kuoppa on muodoltaan maljamainen ja loivapiirteinen. Kuopan pohjalla ja ympärillä kasvaa sammalta ja jäkälää. Kairaushavaintojen mukaan kohteen pohjalla on kahden cm:n vahvuinen huuhtoutumiskerros, minkä alla on noin 15 cm:n syvyyteen likamaata ja sen alapuolella vaalea hiekka.

Kohde on hyvin säilynyt.

Kohteen rajaus

Kohde rajautuu aluemaisesti Kuivakaivon pohjoispuolelle.

Tulkinta

Kyseessä vaikuttaa olevan pyyntikuoppien muodostama systeemi. Suomenselän alueella tiedetään

luontaisesti liikkuneen metsäpeuroja, joita aikoinaan on Suomenkin alueella pyydetty pyyntikuopilla. Kauhajoen-Karvian alueelta metsäpeurat ovat 1700 -luvulla olleet jo harvinaisia, joten pyyntikuopat lienevät sitä vanhempia.

Lisätietoja**Toimenpiteet****Tarkastukset**

Tila: 3 Toteutettu Laji: 6 Suojeluarvojen tarkastus Tarkastusvuosi: 2008
Tarkastuspvm: 9.9.2008 Tarkastaja: Metsähallituksen arkeologi J. Taivainen
Kuvaus: Kauhanevan-Pohjankankaan kansallispuiston kulttuuriperintöinventointi 2008.

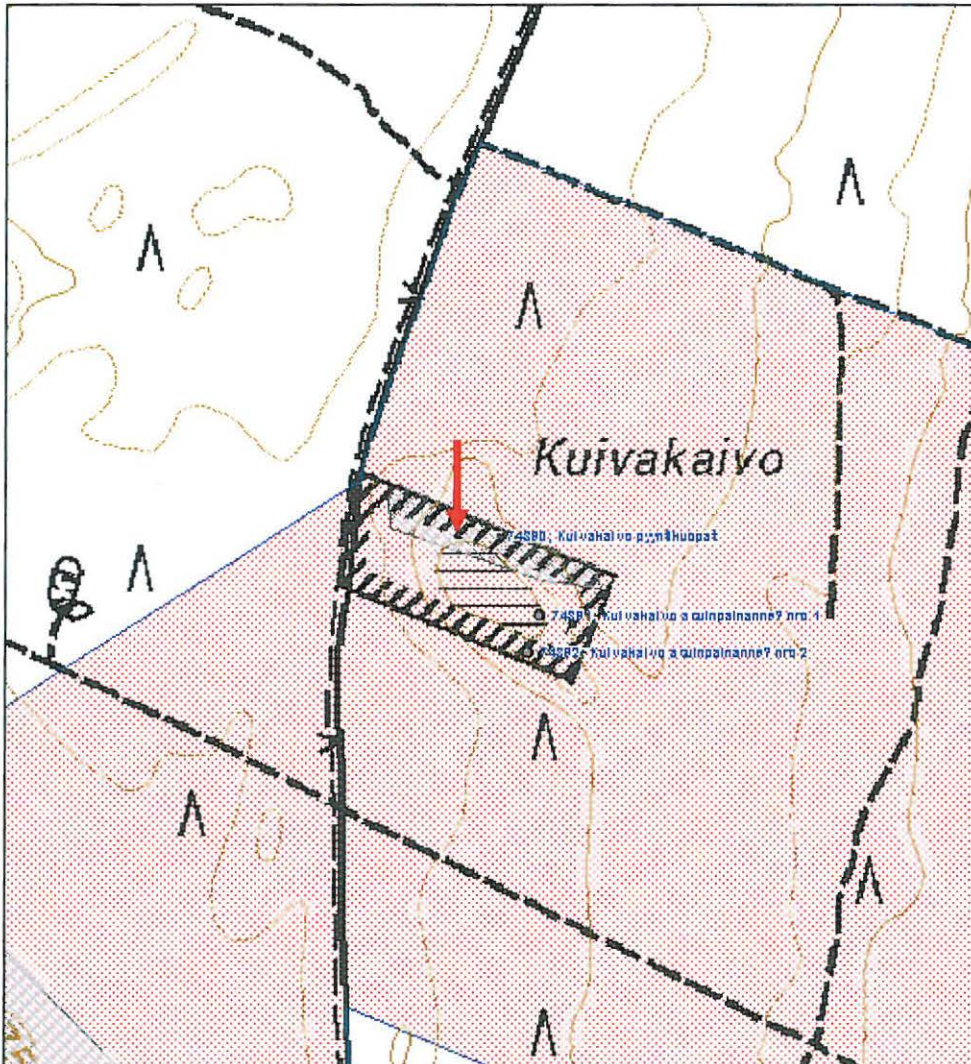
**Viranomais-
rekisterinro:****Kunto:** 1 Hyvä**Arvotus:** 3 Esitys mj-luokka II**Olotila:** 2 Ei käytössä**Kohteen
suojelu:** 9 Muu suojeluarvo**Selitys:****Selitys:****Ympäristön
suojelu:** 99 Muu suojeluarvoa sisältävä alue**Selitys:** Kansallispuisto p. 1982

Kohdetyyppi: 9 Valmistuspaikat/työpaikat

Copyright: © Metsähallitus 2008
© Maanmittauslaitos 1/MML/08

Koordinaatit: X 6912210, Y 3263481,

Mittakaava: 1:5000



**845 Kauhanevan-Pohjankankaan kansallispuisto, Kuivakaivo
asuinpainanne? nro 1**

MH-tunnus: 74391

Kohdetyyppi:	2 Asuinpaikat?	Haltija:	620 Etelä-Suomen luontopalvelut
Ajoitus:	7199 Ajoitus epäselvä	Ylläpitäjä:	620 Etelä-Suomen luontopalvelut
Rakentamisvuosi:		Kunta:	232 KAUAJOKI
Lukumäärä:	1		

Koordinaattiselitys:		Geometria tuotettu:	4 Gps-mittaus, korjaamaton
Koordinaatit:	X 6912140, Y 3263520, Z 170	Löydöt:	

Taustatiedot

Kohde löytyi Kauhanevan-Pohjankankaan kansallispuiston kulttuuriperintöinventoinnissa 9.9.2008.

Ympäristön kuvaus

Kohde sijaitsee Kuivakaivo -nimisen supan kaakkoispäässä loivalla länsirinteellä. Supan pohja on suota. Ympäristössä kasvaa mäntymetsää, aluskasvillisuutena jäkälää ja sammalta.

Kohteen kuvaus

Kyseessä on kaksi toisiinsa nähden suorassa kulmassa olevaa matalaa vallia, joiden pituudet ovat viisi ja neljä metriä. Vallien leveys on noin metrin ja korkeus noin 20-30 cm. Pitempi valli on lounaiskoillisuuntainen, lyhyempi valli kaakko-luodesuuntainen. Vallirakenteen koillispuolella, ylärinteessä, on soikeahko matala painanne, joka näyttää liittyvän valleihin. Painanteen mitat ovat 3 x 6 x 0,3-0,4 metriä (leveys x pituus x syvyys). Tämän lisäksi vallien pohjoispuolella, ovaalin painanteen länsikaakkoisreunassa kiinni on selkeä tasattu alue, jossa ylärinteen puolella erottuu noin kolmen metrin pituinen pengerrys sekä alarinteen suuntaan muutaman metrin pituinen rinteeseen mukaisesti madaltuva pengerrys, joka on kohtisuoraan edelliseen nähden.

Tein vallien muodostamaan eteläiseen sisänurkkaan koepiston nro 1. Maakerrostumat olivat seuraavat: 0-5 cm sammal/turve, alapinnasta hiiltä, 5-6 cm huuhtoumiskerros, 6-13 cm vaalea hiekka, 13-18 cm ruskea hiekka, 18-23 cm:n nokimaata ja hiiltä, joka vaikuttaa mahdolliselta lattiatasolta. 23-30 cm ruskea hiekka. Syvemmälle ei kaivettu. Koepistosta ei tullut löytöjä.

Toisen koepiston tein ovaalin painanteen alarinteen puoleiseen päähän. Maakerrostumat olivat seuraavat: 0-5 cm sammal/turve, 5-6 cm huuhtoutumiskerros, 6-8 cm likamaa, 8-10 cm ruskea hiekka, 10-20 cm vaalea hiekka. Kerrostumat 6-10 cm:n välillä vaikuttivat kulttuurikerrokselta. Koepistosta ei tullut löytöjä.

Kohde on hyvin säilynyt.

Kohteen rajausta

Kohde rajautuu pistemäisesti.

Tulkinta

Kyseessä on mahdollinen asuinpainanne. Tarkempi tulkinta ja ajoitus jää löytöjen puuttuessa avoimeksi. Kohde voi ajoittua kivikauden-historiallisen ajanjakson väliselle ajalle. Kohteella on jonkin verran ikää,

mikä ilmenee maanpinnan alaisesta huuhtoutumiskerroksesta.

Lisätietoja

Kohde on mielenkiintoinen ja vaatisi lisätutkimuksia.

Toimenpiteet**Tarkastukset**

Tila: 3 Toteutettu Laji: 6 Suojeluarvojen tarkastus Tarkastusvuosi: 2008
Tarkastuspm: 9.9.2008 Tarkastaja: Metsähallituksen arkeologi J. Taivainen
Kuvaus: Kauhanevan-Pohjankankaan kansallispuiston kulttuuriperintöinventointi 2008.

**Viranomais-
rekisterinro:****Kunto:** 1 Hyvä**Arvotus:** 3 Esitys mj-luokka II**Olotila:** 2 Ei käytössä**Kohteen
suojelu:** 9 Muu suojeluarvo**Selitys:****Selitys:****Ympäristön
suojelu:**

99 Muu suojeluarvoa sisältävä alue

Selitys:

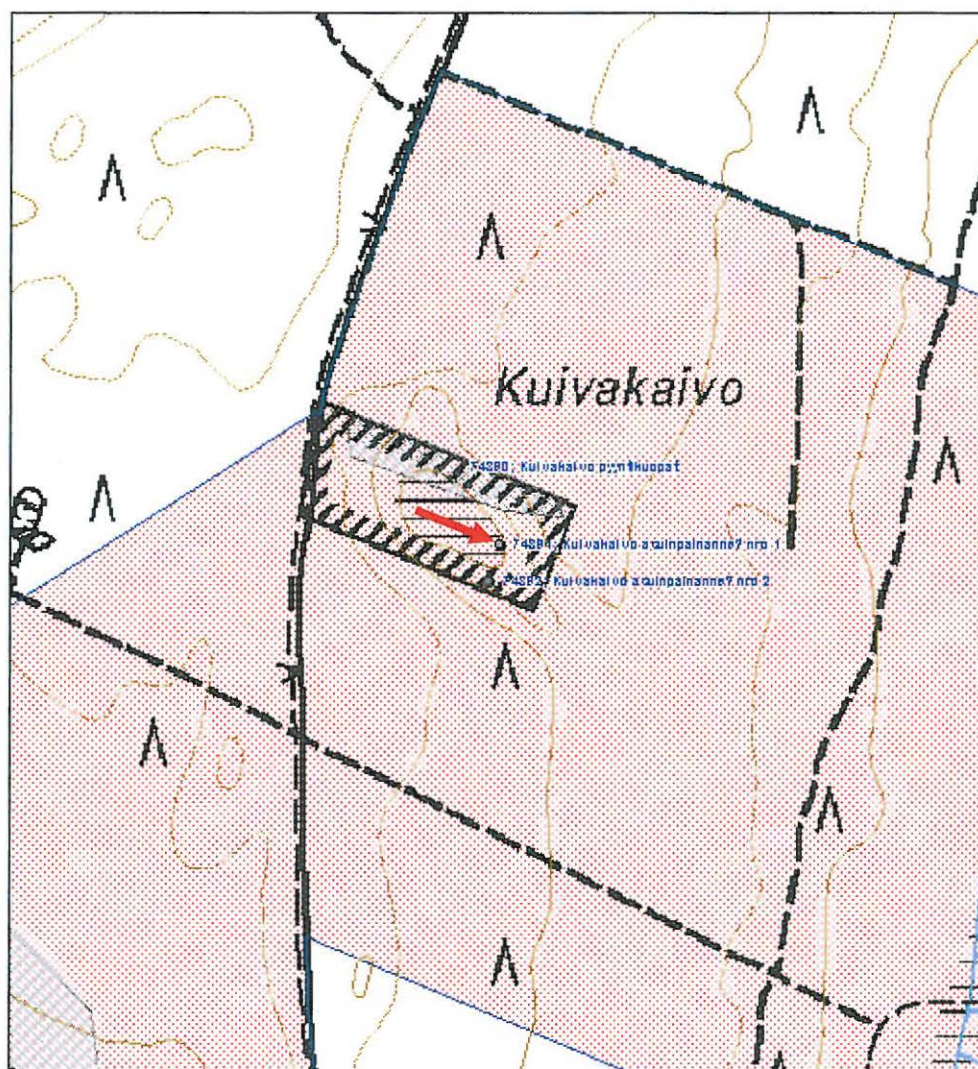
Kansallispuisto p. 1982

Kohdetyyppi: 2 Asuinpaikat?

Copyright: © Metsähallitus 2008
© Maanmittauslaitos 1/MML/08

Koordinaatit: X 6912140, Y 3263520,
Z 170

Mittakaava: 1:5000



**845 Kauhanevan-Pohjankankaan kansallispuisto, Kuivakaivo
asuinpainanne? nro 2**

MH-tunnus: 74392

Kohdetyyppi:	2 Asuinpaikat?	Haltija:	620 Etelä-Suomen luontopalvelut
Ajoitus:	7199 Ajoitus epäselvä	Ylläpitäjä:	620 Etelä-Suomen luontopalvelut
Rakentamisvuosi:		Kunta:	232 KAUAJOKI
Lukumäärä:	1		

Koordinaattiselitys:		Geometria tuotettu:	4 Gps-mittaus, korjaamaton
Koordinaatit:	X 6912107, Y 3263510, Z 170	Löydöt:	

Taustatiedot

Kohde löytyi Kauhanevan-Pohjankankaan kansallispuiston kulttuuriperintöinventoinnissa 9.9.2008.

Ympäristön kuvaus

Kohde sijaitsee Kuivakaivo -nimisen supan kaakkoispäässä loivalla länsirinteellä. Ympäristössä kasvaa mäntyjä, aluskasvillisuutena jäkälää ja sammalta.

Kohteen kuvaus

Kyseessä on kaakko-luodesuuntainen matala painanne joka on muodoltaan melko suorakulmainen. Painanteen koko on suunnilleen 2 x 3 metriä. Luoteissivulla on noin metrin leveä ja 20 cm korkea valli, kaakkoisivu ja pohjoisivu erottuvat terassimaisina reunoina ylärinteen puolella. Eteläsivulla ei ole havaittavissa selvää rajaa.

Painanteen keskelle tehdyssä koepistossa oli seuraavat maakerrokset:

0-2 cm sammal/turve, 2-3 cm huuhtoutumiskerros, 3-8 cm tumma likamaa, 8-13 cm vaalea likamaa, 13-30 ruskea hiekka. Syvemmälle ei kaivettu. Koepistosta ei tullut löytöjä.

Kohteen rajaus

Kohde rajautuu pistemäisesti.

Tulkinta

Kyseessä on mahdollinen asuinpainanne. Tarkempi tulkinta ja ajoitus jää löytöjen puuttuessa avoimeksi. Kohde voi ajoittua kivikauden-historiallisen ajanjakson väliselle ajalle. Kohteella on jonkin verran ikää, mikä ilmenee maanpinnan alaisesta huuhtoutumiskerroksesta.

Lisätietoja

Kohde on mielenkiintoinen ja vaatisi lisätutkimuksia.

Toimenpiteet
Tarkastukset

Tila: 3 Toteutettu

Laji: 6 Suojeluarvojen tarkastus

Tarkastusvuosi: 2008

Tarkastuspvm: 9.9.2008 Tarkastaja: Metsähallituksen arkeologi J. Taivainen
Kuvaus: Kauhanevan-Pohjankankaan kansallispuiston kulttuuriperintöinventointi 2008.

Viranomais- rekisterinro:		Kunto:	1 Hyvä
Arvotus:	3 Esitys mj-luokka II	Olotila:	2 Ei käytössä
Selitys:		Kohteen suojelu:	9 Muu suojeluarvo
		Selitys:	

Ympäristön suojelu:	99 Muu suojeluarvoa sisältävä alue
--------------------------------	------------------------------------

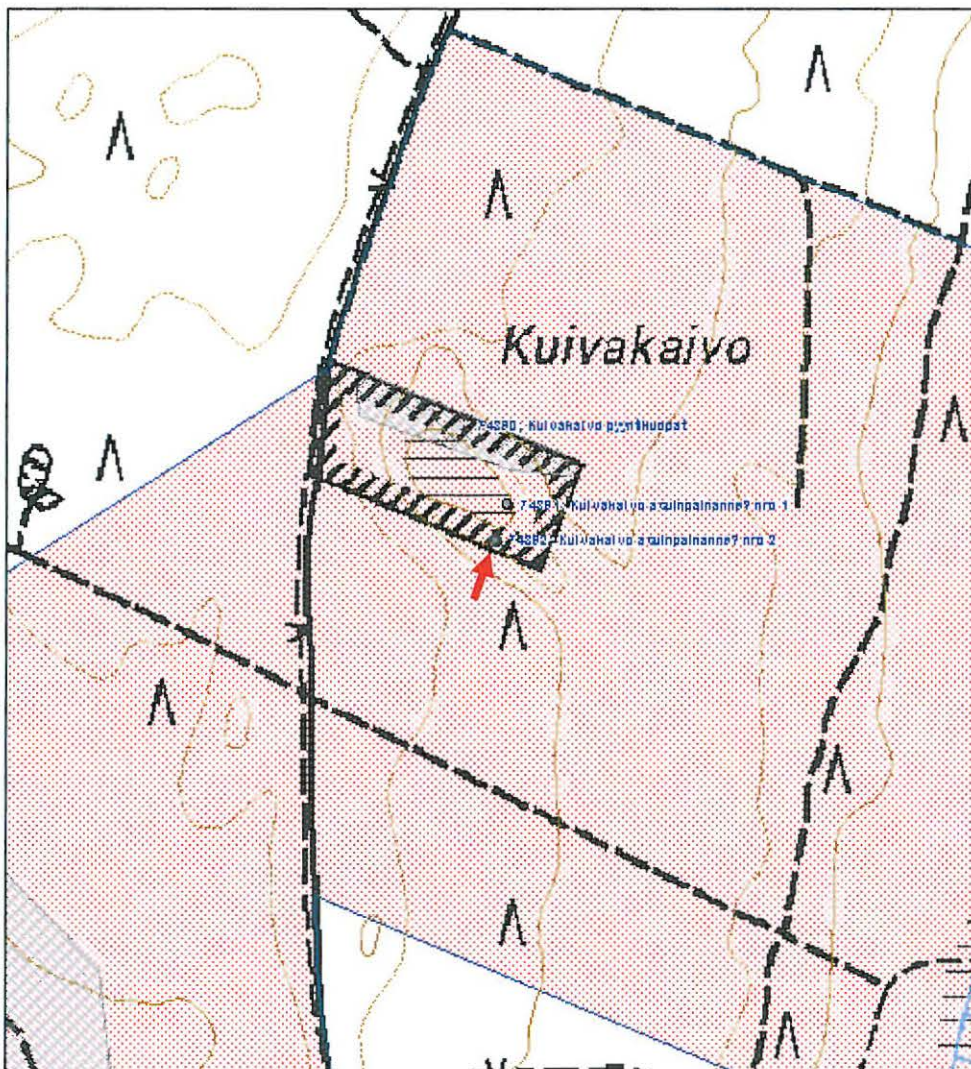
Selitys:	Kansallispuisto p. 1982
-----------------	-------------------------

Kohdetyyppi: 2 Asuinpaikat?

Copyright: © Metsähallitus 2008
© Maanmittauslaitos 1/MML/08

Koordinaatit: X 6912107, Y 3263510,
Z 170

Mittakaava: 1:5000



**845 Kauhanevan-Pohjankankaan kansallispuisto, Nummikangas
pyyntikuopat**

MH-tunnus: 74490

Kohdetyyppi:	9 Valmistuspaikat/työpaikat	Haltija:	620 Etelä-Suomen luontopalvelut
Ajoitus:	7199 Ajoitus epäselvä	Ylläpitäjä:	620 Etelä-Suomen luontopalvelut
Rakentamisvuosi:		Kunta:	232 KAUAJOKI
Lukumäärä:	58		

Koordinaattiselitys:		Geometria tuotettu:	4 Gps-mittaus, korjaamaton
Koordinaatit:	X 6911616, Y 3262795, Z 175	Löydöt:	

Taustatiedot

Kohde löytyi Kauhanevan-Pohjankankaan kansallispuiston kulttuuriperintöinventoinnissa 9.9 ja 23.9.2008.

Ympäristön kuvaus

Kohde sijaitsee Kauhanevan luoteispuolella Nummikankaan loivalla länsi-lounaisrinteellä. Alueella on monen ikäistä mäntymetsää, enimmäkseen taimikkoa. Aluskasvillisuutena on jäkälä ja sammal. Jäkälää on runsaasti.

Kohteen kuvaus

Noin 100-400 metriä leveältä ja 1,5 kilometriä pitkältä alueelta hiekkakankaalla kartoitettiin yhteensä 58 kuoppaa. Kuopat näyttävät paikoitellen muodostavan jonoja/riivejä jotka usein noudattelevat kankaan ja suon reuna-alueita. Joskus kuoppia on pareittain. Kuopista dokumentoitiin halkaisija (kuopan sisäkehä) ja syvyys. Lisäksi kiinnitettiin huomio kuopan muotoon ja ympäristöön. Joihinkin kuoppiin tehtiin myös kairaus maakerrosten selvittämiseksi.

Kuoppien halkaisija vaihtelee 1-2,5 metrin ja syvyys 0,3-0,5 metrin välillä. Lähes aina kuoppien ympärillä on kehämäinen valli, joka yleensä on varsin matala. Kuoppien muoto on maljamaisen pyörästynyt. Joihinkin alueen kuoppiin tehtiin kairaus, jolloin havaittiin, että 1-4 cm:n paksuisen huuhtoumiskerroksen alla oli likamaata ja hiilen muruja korkeintaan noin 30-40 cm:n vahvuudelta. Kuoppia ei kairattu syvemmältä kuin 45 cm, mikä on kairan mitta. Kuoppien gps-mitattu sijainti on esitetty liitetiedoston karttakuvassa. Kuoppien koordinaattitiedot ja mitat ovat inventointiraportin liitteenä. Kohde on hyvin säilynyt.

Kohteen rajaus

Kohde on rajattu havaittujen kuoppien mukaisesti. Alueelta ei varmastikaan löydetty kaikkia kuoppia, joten aluerajauksen sisältä ja mahdollisesti sen ulkopuoleltakin löytynee tarkemmin etsittäessä kuoppia lisää.

Tulkinta

Kyseessä lienee pyyntikuoppa-alue, jossa saattaa olla hyvin eri-ikäisiä pyyntikuoppia. Alue on jäkäläpohjaista mäntykangasta laajan suoalueen reunassa, joten se olisi varsin sopiva esim. metsäpeuran

pyyntialueeksi. Kauhanevan-Pohjankankaan alue kuuluu Suomenselkään, mikä on metsäpeuran luontaista esiintymisaluetta. 1700 -luvulla metsäpeura on alueella ollut jo kuitenkin hyvin harvinainen. Keskiajalla alueella on kirjallisten lähteiden mukaan ollut satakuntalaisten eräsijoja ja alueelta tunnetaan lisäksi kivikautisia asuinpaikkoja. Koska pyyntikuoppia tiedetään Suomessa käytetyn kivikaudelta vähintään 1800 -luvun lopulle, jää kuoppien ikä tarkempien tutkimusten puuttuessa avoimeksi. Todennäköisesti ne ovat kuitenkin vähintään satoja vuosia vanhoja.

Lisätietoja**Toimenpiteet****Tarkastukset**

Tila: 3 Toteutettu Laji: 6 Suojeluarvojen tarkastus Tarkastusvuosi: 2008
Tarkastuspvm: 9.9.2008 Tarkastaja: Metsähallituksen arkeologi J. Taivainen
Kuvaus: Kauhanevan-Pohjankankaan kansallispuiston kulttuuriperintöinventointi 2008.

**Viranomais-
rekisterinro:****Kunto:** 1 Hyvä**Arvotus:** 3 Esitys mj-luokka II**Olotila:** 2 Ei käytössä**Kohteen
suojelu:** 9 Muu suojeluarvo**Selitys:****Selitys:****Ympäristön
suojelu:**

99 Muu suojeluarvoa sisältävä alue

Selitys:

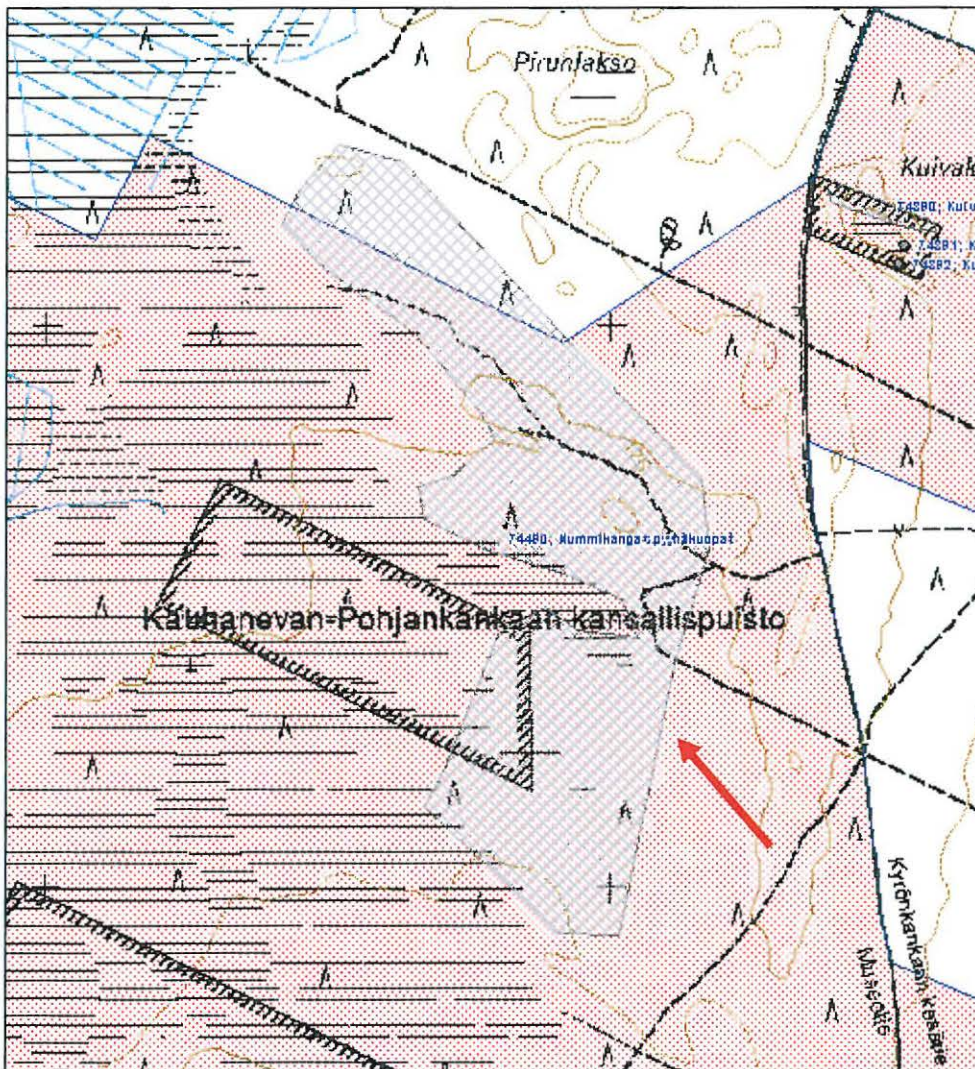
Kansallispuisto p. 1982

Kohdetyyppi: 9 Valmistuspaikat/työpaikat

Copyright: © Metsähallitus 2008
© Maanmittauslaitos 1/MML/08

Koordinaatit: X 6911616, Y 3262795,
Z 175

Mittakaava: 1:10000



**845 Kauhannevan-Pohjankankaan kansallispuisto, Nuolisalonkangas
asuinpainanne**

MH-tunnus: 74510

Kohdetyyppi:	1 Asuinpaikat	Haltija:	620 Etelä-Suomen luontopalvelut
Ajoitus:	7199 Ajoitus epäselvä	Ylläpitäjä:	620 Etelä-Suomen luontopalvelut
Rakentamisvuosi:		Kunta:	232 KAUAJOKI
Lukumäärä:	1		

Koordinaattiselitys:		Geometria tuotettu:	4 Gps-mittaus, korjaamaton
Koordinaatit:	X 6908155, Y 3259863,	Löydöt:	

Taustatiedot

Kohde löytyi Kauhannevan-Pohjankankaan kulttuuriperintöinventoinnissa 10.9.2008.

Ympäristön kuvaus

Nuolisalo on hieman yli kilometrin pitkä ja muutamia kymmeniä metrejä leveä matala harjanne, joka pistää lounaasta Kauhannevan keskellä olevia lampareita kohti. Harjanteella kasvaa matalaa mäntymetsää, aluskasvillisuutena on sammal ja jäkälä. Molemmiin puolin harjannetta aukeavat kilometrejä leveät nevat. Lounaisosastaan nuolisalo levenee ja yhtyy Kauhannevan länsipuoliseen mäntykankaan ja suoperäisen maaston rikkonaiseen kuvioon.

Kohteen kuvaus

Nuolisalon lounaispäässä, jossa mäntykangas on levennyt noin 200 metriseksi, on soikea kaakko-luodesuuntainen painanne, jonka kankaalla kulkeva polku ylittää. Painanne sijaitsee melko keskellä kangasta, suon reunaan on noin 25 metriä kaakkossa ja noin 50 luoteessa. Sammalen ja varpujen peittämä painanne erottuu maastossa selvästi. Sen mitat ovat 4,5 x 6,5 x 0,5 metriä (leveys x pituus x syvyys). Painanteen keskelle tehdyssä koepistossa oli seuraavat maakerrokset: 0-10 cm sammal/turve, 10-30 cm vaalea huuhtoumiskerros, jossa hiilen muruja, 30-40 cm ruskea tiivis hiekkakerros. Syvemmälle ei kaivettu. Kuopasta ei tullut löytöjä. Toinen koepisto tehtiin painanteen kaakkoispäähän aivan reunaan. Koepistossa oli seuraavat maakerrokset: 0-7 cm sammal/turve, 7-10 cm huuhtoumiskerros, 10-30 cm ruskea hiekka, 30-35 cm nokimaata + hiiltä, 35-45 cm huuhtoumiskerros, 45-55 cm ruskea hiekka. Syvemmälle ei kaivettu. Kuopasta ei tullut löytöjä.

Kolmas koepisto tehtiin painanteen ulkopuolelle tasamaalle, noin kolme metriä kaakkoispästä. Koepistossa oli seuraavat maakerrokset: 0-10 cm sammal/turve, 10-18 cm huuhtoumiskerros, 18-28 cm ruskea hiekka, 28-40 cm vaalea hiekka. Syvemmälle ei kaivettu. Kuopasta ei tullut löytöjä.

Painanteesta noin 15 metriä etelään ja noin 7 metriä suon reunasta pohjoiseen havaittiin maljamainen sammaloitunut painanne, jonka halkaisija on noin 1 metri ja syvyys noin 0,3 metriä. Painanteeseen tehdyssä koepistossa oli seuraavat maakerrokset: 0-5 cm sammal/turve, 5-30 cm nokimaata ja hiilenpaloja, välissä vaaleita ja ruskeita hiilensekaisia hiekkakerroksia, 30-35 cm vaalea hiekkakerros, 40-50 cm ruskea hiekka. Syvemmälle ei kaivettu. Kuopasta ei tullut löytöjä.

Kohde on hyvin säilynyt.

Kohteen rajaus

Kohde kannattaa rajata kartassa esitetyn pisteen ympärille noin 30 metrin säteellä.

Tulkinta

Isompi painanne vaikuttaa asuinpainanteelta. Sen pohjalle tehty koepisto osoittaa, että huuhtoumiskerroksen alla on noin 30 cm:n vahvuinen kulttuurikerros, mistä on osoituksena hiilen murut. Painanteen kaakkoispäähän tehty koepisto osoittaa, että painanteesta on aikanaan siirretty maata reunoille, mikä näkyy koepistossa havaittuna kahtena huuhtoumiskerrosena, eli painannetta ympäröi valli, vaikka se ei maan päälle olekaan nähtävissä, koska se on aikojen kuluessa maatonut niin matalaksi. Lisäksi tässäkin koepistossa on kulttuurikerros 30-35 cm:n syvyydessä, mistä on osoituksena nokimaa ja hiilenmurut. Kokonsa, muotonsa ja rakenteensa puolesta painanne vastaa esim. kivikaudelta tunnettuja asuinpainanteita.

Pienempi painanne vaikuttaa kivettömän tulisijan jäännökseltä, joka mahdollisesti on havaitun asuinpainanteen kanssa saman ikäinen.

Löytöjen puuttuessa kohteen tarkempi ajoitus jää avoimeksi. Painanne sijaitsee noin 172,5 metrin korkeudella eli noin 20 metriä korkeammalla kuin alueen vanhin ennestään tunnettu kivikautinen asuinpainanne Karvian Pantissa. Asuinpainanne ei välttämättä kuitenkaan ole varhaisimman kivikauden merenranta sidonnainen asuinpaikka, vaan kyseeseen voi tulla myös hieman myöhempi ajankohta, esim. merestä erkaantumisen jälkeiseen kivikautiseen sisävesivaiheeseen kytkeytyvä tai jopa paljon myöhäisempi, esim. historiallisen ajan eränkänäntiin liittyvä.

Lisätietoja

Kohde on mielenkiintoinen ja vaatisi lisätutkimuksia.

Toimenpiteet**Tarkastukset**

Tila: 3 Toteutettu Laji: 6 Suojeluarvojen tarkastus Tarkastusvuosi: 2008
Tarkastuspvm: 10.9.2008 Tarkastaja: Metsähallituksen arkeologi J. Taivainen
Kuvaus: Kauhanevan-Pohjankankaan kansallispuiston kulttuuriperintöinventointi 2008.

**Viranomais-
rekisterinro:**

Kunto: 1 Hyvä

Arvotus: 3 Esitys mj-luokka II

Olotila: 2 Ei käytössä

**Kohteen
suojelu:** 9 Muu suojeluarvo

Selitys:

Selitys:

**Ympäristön
suojelu:**

99 Muu suojeluarvoa sisältävä alue

Selitys:

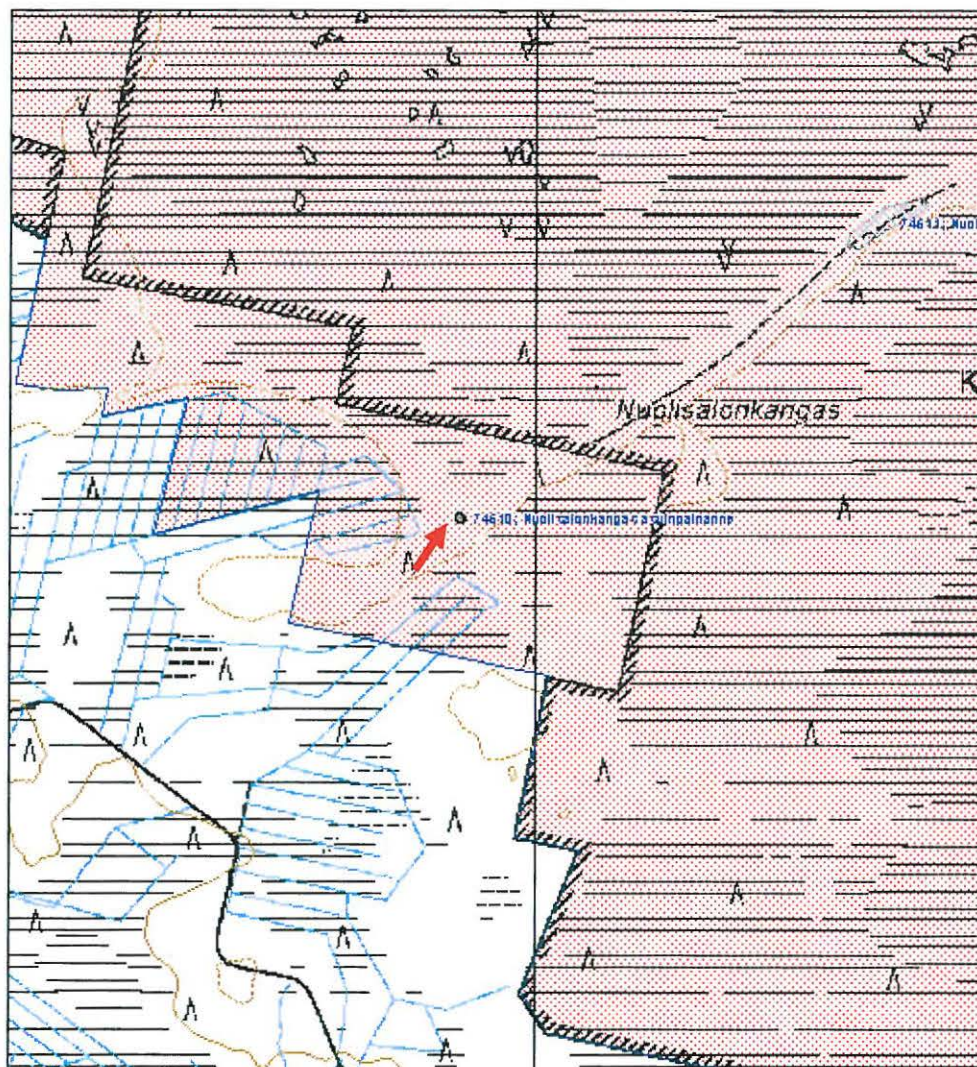
Kansallispuisto p. 1982

Kohdetyyppi: 1 Asuinpaikat

Copyright: © Metsähallitus 2008
© Maanmittauslaitos 1/MML/08

Koordinaatit: X 6908155, Y 3259863,

Mittakaava: 1:10000



**845 Kauhanevan-Pohjankankaan kansallispuisto, Nuolisalonkangas
pyyntikuopat**

MH-tunnus: 74511

Kohdetyyppi:	9 Valmistuspaikat/työpaikat	Haltija:	620 Etelä-Suomen luontopalvelut
Ajoitus:	7199 Ajoitus epäselvä	Ylläpitäjä:	620 Etelä-Suomen luontopalvelut
Rakentamisvuosi:		Kunta:	232 KAUAJOKI
Lukumäärä:	4		

Koordinaattiselitys:		Geometria tuotettu:	4 Gps-mittaus, korjaamaton
Koordinaatit:	X 6908680, Y 3260620, Z 168	Löydöt:	

Taustatiedot

Kohde löytyi Kauhanevan-Pohjankankaan kansallispuiston kulttuuriperintöinventoinnissa 10.9.2008.

Ympäristön kuvaus

Nuolisalo on hieman yli kilometrin pitkä ja muutamia kymmeniä metrejä leveä matala harjanne, joka pistää lounaasta Kauhanevan keskellä olevia lampareita kohti. Harjanteella kasvaa matalaa mäntymetsää, aluskasvillisuutena on sammal ja jäkälä. Molemmin puolin harjannetta aukeavat kilometrejä leveät nevat.

Kohteen kuvaus

Kohteessa on neljä kuoppaa, jotka muodostavat lounais-koillisuuntaisen noin 120 metriä pitkän jonon harjanteen suuntaisesti. Kuopista dokumentoitiin halkaisija (kuopan sisäkehä) ja syvyys. Lisäksi kiinnitettiin huomio kuopan muotoon ja ympäristöön. Joihinkin kuoppiin tehtiin myös kairaus maakerrosten selvittämiseksi.

Kuoppien halkaisija vaihtelee 1-1,7 metrin ja syvyys 0,3-0,5 metrin välillä. Kuopat ovat melko huonosti näkyviä ja osin varpujen piilossa. Niiden ympärillä on heikosti havaittava valli. Kuoppien muoto on maljamaisen pyörästynyt. Kuoppiin tehtiin kairauksia, jolloin havaittiin, että sammalen alla on noin 1-2 cm:n vahvuinen huuhtoumiskerros. Kuoppa nro 2:ssa havaittiin lisäksi huuhtoumiskerroksen alapuolella noin 20 cm:n syvyyteen ulottuva ruskea hiekkakerros sekä sen alapuolella noin 45 cm:n syvyyteen vaaleaa hiekkaa, jossa oli humusrantuja eri syvyyksillä. Kuoppia ei kairattu syvemmältä kuin 45 cm, mikä on kairan mitta. Kuoppien gps-mitattu sijainti on esitetty liitetiedoston karttakuvassa. Kuoppien koordinaattitiedot ja mitat ovat inventointiraportin liitteenä. Kohde on hyvin säilynyt.

Kohteen rajaus

Alueelta ei ehkä löydetty kaikkia kuoppia, joten aluerajauksen sisältä ja mahdollisesti sen ulkopuoleltakin löytynee tarkemmin etsittäessä kuoppia lisää.

Tulkinta

Kyseessä lienee pyyntikuoppa-alue, jonka kuopat näyttäisivät muodostavan rivimäisen systeemin ja ne lienevät samanikäisiä keskenään. Alue on jäkäläpohjainen mäntyharjanne laajan suoalueen keskellä, joten se olisi varsin sopiva esim. metsäpeuran pyyntialueeksi. Kauhanevan-Pohjankankaan alue kuuluu Suomenselkään, mikä on metsäpeuran luontaista esiintymisaluetta. 1700 -luvulla metsäpeura on alueella

ollut jo kuitenkin hyvin harvinainen. Keskiajalla alueella on kirjallisten lähteiden mukaan ollut satakuntalaisten eräsijoja ja alueelta tunnetaan lisäksi kiviakautisia asuinpaikkoja. Koska pyyntikuoppia tiedetään Suomessa käytetyn kiviakaudelta vähintään 1800 -luvun lopulle, jää kuoppien ikä tarkempien tutkimusten puuttuessa avoimeksi. Todennäköisesti ne ovat kuitenkin vähintään satoja vuosia vanhoja.

Lisätietoja**Toimenpiteet****Tarkastukset**

Tila: 3 Toteutettu Laji: 6 Suojeluarvojen tarkastus Tarkastusvuosi: 2008
Tarkastuspvm: 10.9.2008 Tarkastaja: Metsähallituksen arkeologi J. Taivainen
Kuvaus: Kauhanevan-Pohjankankaan kansallispuiston kulttuuriperintöinventointi 2008.

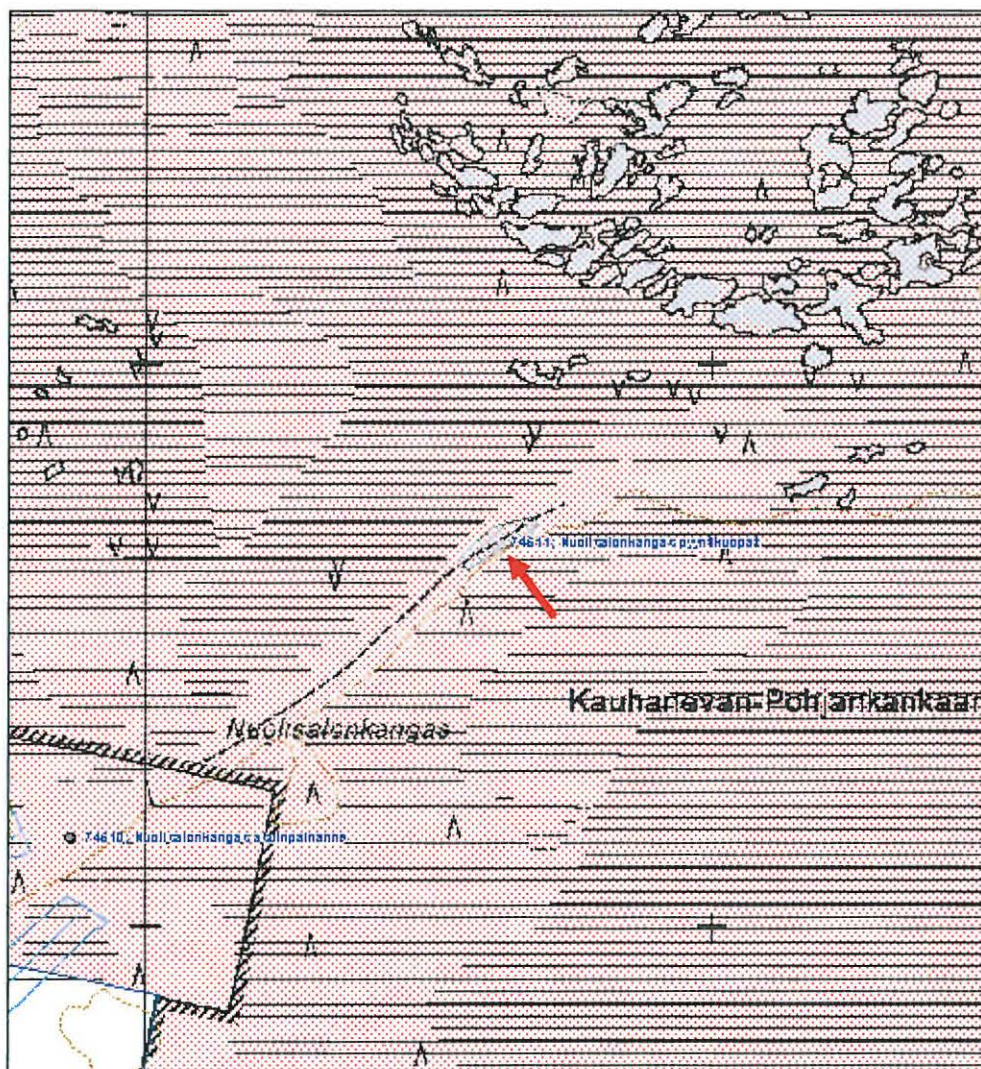
**Viranomais-
rekisterinro:****Kunto:** 1 Hyvä**Arvotus:** 3 Esitys mj-luokka II**Olotila:** 2 Ei käytössä**Kohteen
suojelu:** 9 Muu suojeluarvo**Selitys:****Selitys:****Ympäristön
suojelu:** 99 Muu suojeluarvoa sisältävä alue**Selitys:** Kansallispuisto p. 1982

Kohdetyyppi: 9 Valmistuspaikat/työpaikat

Copyright: © Metsähallitus 2008
© Maanmittauslaitos 1/MML/08

Koordinaatit: X 6908680, Y 3260620,
Z 168

Mittakaava: 1:10000



**845 Kauhanevan-Pohjankankaan kansallispuisto, Nummikangas
kuopat**

MH-tunnus: 74514

Kohdetyyppi:	17 Kivi- ja maarakenteet	Haltija:	620 Etelä-Suomen luontopalvelut
Ajoitus:	7199 Ajoitus epäselvä	Ylläpitäjä:	620 Etelä-Suomen luontopalvelut
Rakentamivuosi:		Kunta:	232 KAUAJOKI
Lukumäärä:	2		

Koordinaattiselitys:		Geometria tuotettu:	4 Gps-mittaus, korjaamaton
Koordinaatit:	X 6909306, Y 3263462, Z 170	Löydöt:	

Taustatiedot

Kohde löytyi Kauhanevan-Pohjankankaan kansallispuiston kulttuuriperintöinventoinnissa 11.9.2008.

Ympäristön kuvaus

Kohde sijaitsee Nummikankaalla Kyrönkankaan tien varressa, noin 600 metriä Kauhanevasta pohjoiseen. Ympäristössä kasvaa mäntymetsää. Aluskasvillisuutena sammal ja jäkälä.

Kohteen kuvaus

Kohteeseen kuuluu kaksi kuoppaa. Eteläisempi sijaitsee tiestä noin 10 metriä itään ja erottuu selvästi. Se on muodoltaan neliskanttinen, maaton sammalen ja jäkälän peittämä profiililtaan pyörästynyt kuoppa. Kuopan sisähalkaisija on noin 4 metriä ja syvyys noin metrin. Itäisivustalla on valli, jonka leveys on noin 2 metriä ja korkeus noin 30-40 cm. Pohjalle tehdyssä kairauksessa oli seuraavat maakerrokset: 0-5 cm sammal, 5-6 cm huuhtoutumiskerros, 6-30 cm vaalea likamaa, 30-45 cm vaalea hiekka. Valliin tehdyssä kairauksessa oli seuraavat maakerrokset: 0-5 cm sammal, 5-6 cm huuhtoutumiskerros, 6-40 cm vaalea hiekka, 40-43 cm nokimaa, 43-45 cm vaalea hiekka. Syvemmälle ei kairattu.

Toinen kuoppa sijaitsee edellisestä noin 10 metriä pohjoiseen ja saman verran tiestä itään. Se erottuu heikommin kuin eteläisempi kuoppa ja on muodoltaan neliskanttinen, halkaisijaltaan noin 2 metriä, syvyydeltään noin 0,3 metriä. Kuopan ympärillä on vallit, paitsi länsisivulla. Kuoppa on profiililtaan pyörästynyt ja sammaloitunut. Keskelle tehdyssä kairauksessa oli seuraavat maakerrokset: 0-3 cm sammal, 3-4 cm huuhtoutumiskerros, 4-10 cm tumma likaa ja hiiltä, 10-25 cm vaalea tiivis hiekka. Syvemmälle ei kairattu maaperän kovuuden vuoksi.

Kohde on hyvin säilynyt.

Kohteen rajaus

Kohde rajautuu pistemäisesti.

Tulkinta

Kuoppien tulkinta on epävarma. Kyseessä on kuitenkin selvästi ihmisen kaivamat kuopat, joissa on heikot, mutta selvät kulttuurikerrokset. Ne voisivat olla esim. hiilenvalmistuskouppia, sillä ympäristössä

on siihen tarkoitukseen hyvää mäntymetsää ja hiekkakangasta sekä hyvä kuljetusreitti Kyrönkankaan tietä pitkin. Hiilen määrä oli kairauksissa kuitenkin hyvin vähäinen, mikä ei parhaalla mahdollisella tavalla tue hiilimiiluteoriaa. Hiekkakuoppiakaan kuopat eivät kuitenkaan liene. Kuopilla lienee kuitenkin ikää yli sata vuotta huuhtoutumiskerroksen paksuudesta ja kuoppien pyörityneisyydestä päätellen.

Lisätietoja**Toimenpiteet****Tarkastukset**

Tila: 3 Toteutettu Laji: 6 Suojeluarvojen tarkastus Tarkastusvuosi: 2008
Tarkastuspvm: 11.9.2008 Tarkastaja: Metsähallituksen arkeologi J. Taivainen
Kuvaus: Kauhanevan-Pohjankankaan kansallispuiston kulttuuriperintöinventointi 2008.

**Viranomais-
rekisterinro:****Kunto:** 1 Hyvä**Arvotus:**

3 Esitys mj-luokka II

Olotila: 2 Ei käytössä**Kohteen
suojelu:** 9 Muu suojeluarvo**Selitys:****Selitys:****Ympäristön
suojelu:**

99 Muu suojeluarvoa sisältävä alue

Selitys:

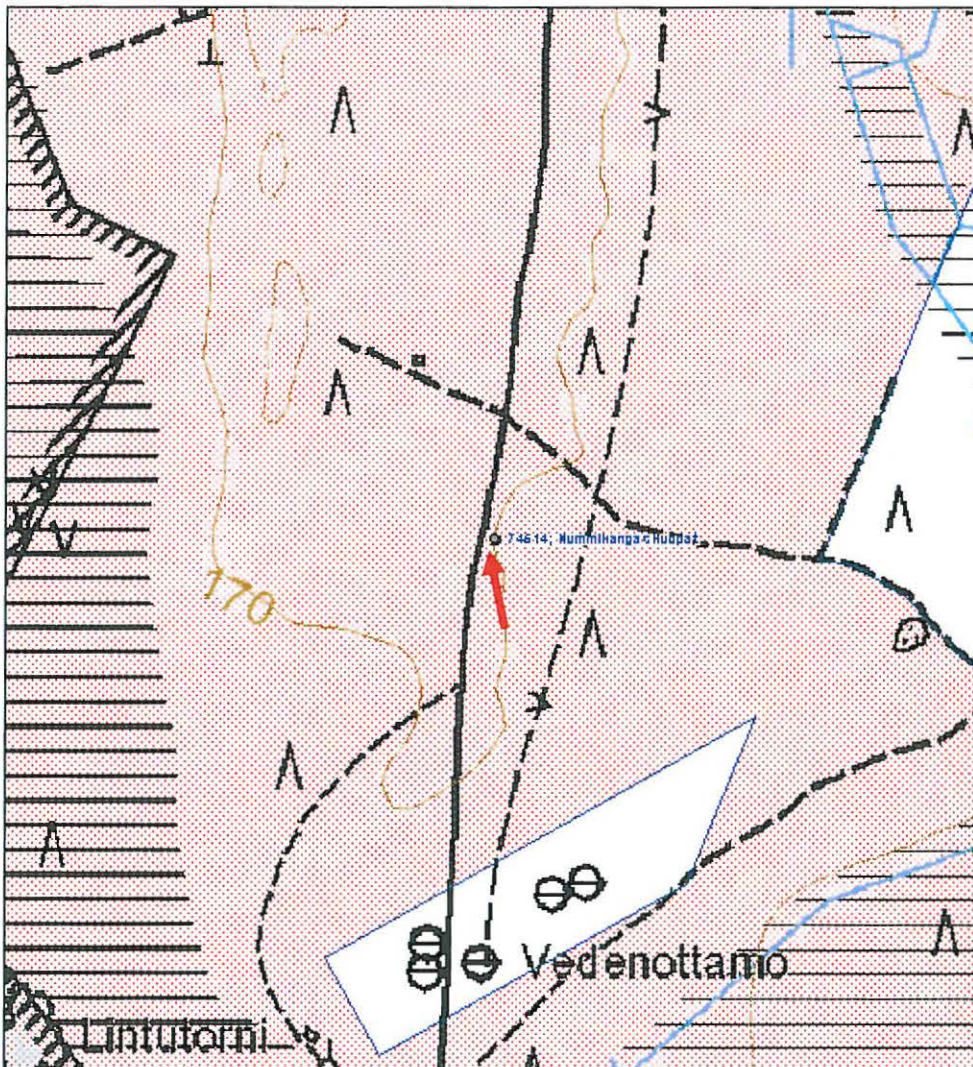
Kansallispuisto p. 1982

Kohdetyyppi: 17 Kivi- ja maarakenteet

Copyright: © Metsähallitus 2008
© Maanmittauslaitos 1/MML/08

Koordinaatit: X 6909306, Y 3263462,
Z 170

Mittakaava: 1:5000



Pitkäsalonmaa maakuntarajapyykki

MH-tunnus: 74517

Kohdetyyppi:	17 Kivi- ja maarakenteet	Haltija:	620 Etelä-Suomen luontopalvelut
Ajoitus:	7116 Uusi aika	Ylläpitäjä:	620 Etelä-Suomen luontopalvelut
Rakentamisvuosi:		Kunta:	230 Karvia, 232 Kauhajoki
Lukumäärä:	1		

Koordinaattiselitys:		Geometria tuotettu:	4 Gps-mittaus, korjaamaton
Koordinaatit:	X 6907507, Y 3263469, Z 168	Löydöt:	

Taustatiedot

Kohde löytyi Kauhanevan-Pohjankankaan kansallispuiston kulttuuriperintöinventoinnissa 11.9.2008. Kohde näkyy peruskartassa rajalinjan mutkana.

Ympäristön kuvaus

Kohde sijaitsee Pitkäsalonmaan kärjessä mäntykankaalla Kyrönkankaantien länsireunassa.

Kohteen kuvaus

Kyseessä on Satakunnan ja Pohjanmaan sekä Karvian ja Kauhajoen välinen edelleen käytössä oleva rajapyykki. Rajakivi on kaatunut ja makaa sammaloituneen pyykin ympäröivien päällä. Lounaaseen lähtevällä rajalinjalla on lisäksi viisarikivi pienen sammaloituneen hiekkamontun takana, noin kymmenen metriä rajapyykistä lounaaseen.

Kohde on muuten hyväkuntoinen, mutta rajakivi on kaatunut.

Kohteen rajaus

Kohde rajautuu pistemäisesti.

Tulkinta

Kyseessä on historiallisen ajan maakuntien ja kuntien välinen rajapyykki, joka on edelleen käytössä ja joka määriteltiin Ikaalisten ja Ilmajoen pitäjien välisessä rajankäynnissä 1770- ja 1780 -luvuilla (Ranta-Knuutila 1987, 60). Rajaan liittyvä kartta on piirretty vuonna 1786, johon on merkitty myös ko. rajapiste.

Lisätietoja

-Kartta, piirtänyt N.Sundius 1786. Vaasan maakunta-arkisto 7:3.
-Ranta-Knuutila 1987. Kauhajoen historia.

Toimenpiteet**Tarkastukset**

Tila: 3 Toteutettu Laji: 6 Suojeluarvojen tarkastus Tarkastusvuosi: 2008
Tarkastuspvm: 11.9.2008 Tarkastaja: Metsähallituksen arkeologi J. Taivainen

Kuvaus: Kauhanevan-Pohjankankaan kansallispuiston kulttuuriperintöinventointi 2008.

**Viranomais-
rekisterinro:**

Kunto: 2 Keskinertainen

Arvotus: 3 Esitys mj-luokka II

Olotila: 1 Käytössä

**Kohteen
suojelu:** 9 Muu suojeluarvo

Selitys:

Selitys:

**Ympäristön
suojelu:**

99 Muu suojeluarvoa sisältävä alue

Selitys:

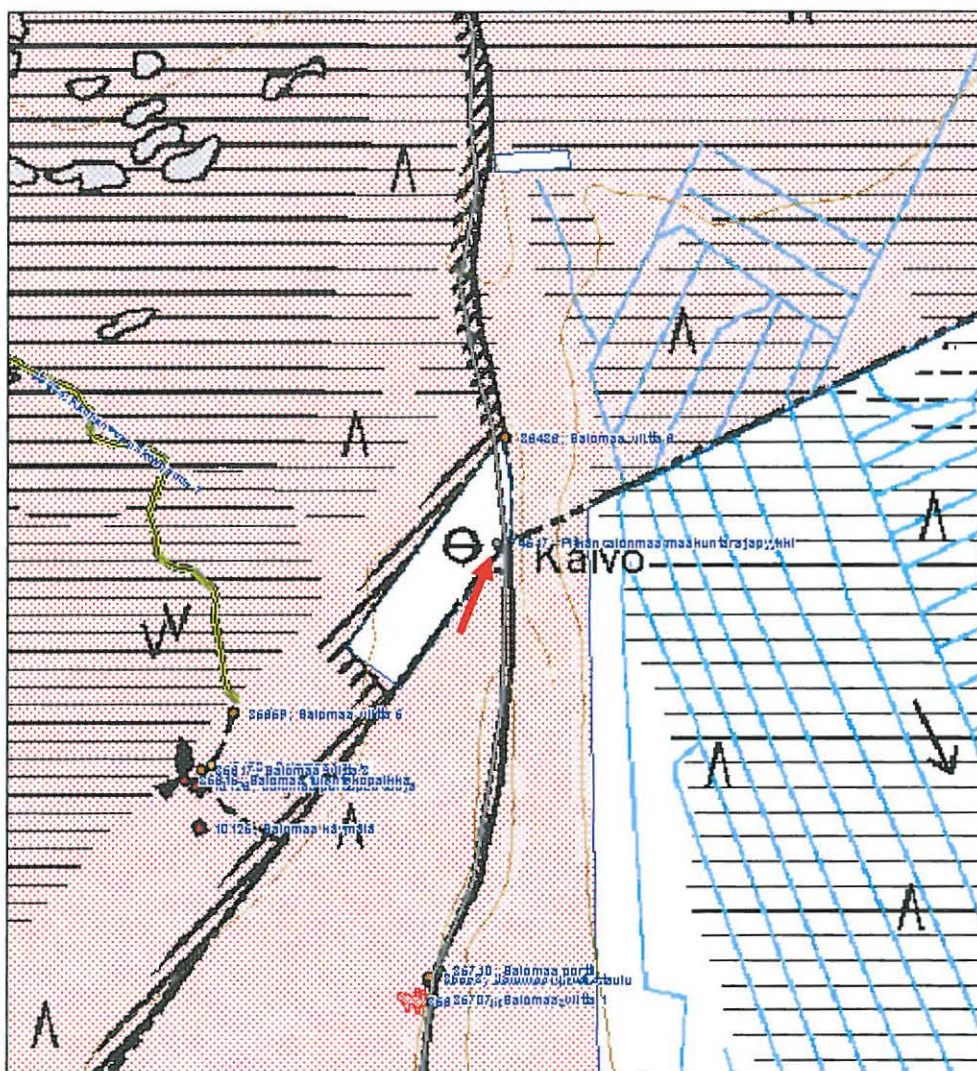
Kansallispuisto p. 1982

Kohdetyyppi: 17 Kivi- ja maarakenteet

Copyright: © Metsähallitus 2008
© Maanmittauslaitos 1/MML/08

Koordinaatit: X 6907507, Y 3263469,
Z 168

Mittakaava: 1:5000



**845 Kauhanevan-Pohjankankaan kansallispuisto, Kiviharju 1
pyyntikuopat**

MH-tunnus: 74518

Kohdetyyppi:	9 Valmistuspaikat/työpaikat	Haltija:	620 Etelä-Suomen luontopalvelut
Ajoitus:	7199 Ajoitus epäselvä	Ylläpitäjä:	620 Etelä-Suomen luontopalvelut
Rakentamivuosi:		Kunta:	230 KARVIA
Lukumäärä:	7		

Koordinaattiselitys:		Geometria tuotettu:	4 Gps-mittaus, korjaamaton
Koordinaatit:	X 6897895, Y 3265227, Z 148	Löydöt:	

Taustatiedot

Kohde löytyi Kauhanevan-Pohjankankaan kansallispuiston kulttuuriperintöinventoinnissa 16.9.2008.

Ympäristön kuvaus

Kohde sijaitsee Pohjankankaalla, Kiviharjun pohjoispuolella loivalla itärinteellä Härkänevan länsireunassa. Alue on hiekkaista mäntykangasta, osin taimikkoa. Aluskasvillisuutena on jäkälä ja sammal.

Kohteen kuvaus

Noin 60 metriä leveältä ja 100 metriä pitkältä alueelta hiekkakankaalla kartoitettiin yhteensä 7 kuoppaa. Kuopista viisi sijaitsee noin sadan metrin pituisessa kaakko-luodesuuntaisessa jonossa aivan Härkänevan reunassa ja kaksi kuoppaa edellisistä länteen ja ylärinteeseen melko lähellä toisiaan. Kuopista dokumentoitiin halkaisija (kuopan sisäkehä) ja syvyys. Lisäksi kiinnitettiin huomio kuopan muotoon ja ympäristöön. Joihinkin kuoppiin tehtiin myös kairaus maakerrosten selvittämiseksi.

Kuoppien halkaisija vaihtelee 1,5-3,5 metrin ja syvyys 0,5-0,7 metrin välillä. Kahden kuopan ympärillä on matalat vallit. Kuoppien muoto on maljamaisen pyörästynyt. Kuoppiin tehtiin kairaus, jolloin havaittiin, että 1-2 cm:n paksuisen huuhtoumiskerroksen alla oli likamaata ja hiilen muruja korkeintaan noin 30-40 cm:n vahvuudelta. Kuoppia ei kairattu syvemmältä kuin 45 cm, mikä on kairan mitta. Kuoppien gps-mitattu sijainti on esitetty liitetiedoston karttakuvassa. Kuoppien koordinaattitiedot ja mitat ovat inventointiraportin liitteenä. Kohde on hyvin säilynyt.

Kohteen rajaus

Kohde rajautuu aluemaisesti. Alueelta ei varmastikaan löydetty kaikkia kuoppia, joten aluerajauksen sisältä ja mahdollisesti sen ulkopuoleltakin löytynee tarkemmin etsittäessä kuoppia lisää.

Tulkinta

Kyseessä lienee pyyntikuoppa-alue, jossa saattaa olla eri-ikäisiä pyyntikuoppia. Alue on jäkäläpohjaista mäntykangasta laajan suoalueen reunassa, joten se olisi varsin sopiva esim. metsäpeuran pyyntialueeksi. Kauhanevan-Pohjankankaan alue kuuluu Suomenselkään, mikä on metsäpeuran luontaista esiintymisaluetta. 1700 -luvulla metsäpeura on alueella ollut jo kuitenkin hyvin harvinainen. Keskiajalla

alueella on kirjallisten lähteiden mukaan ollut satakuntalaisten eräsijoja ja alueelta tunnetaan lisäksi kivikautisia asuinpaikkoja. Koska pyyntikuoppia tiedetään Suomessa käytetyn kivikaudelta vähintään 1800 -luvun lopulle, jää kuoppien ikä tarkempien tutkimusten puuttuessa avoimeksi. Todennäköisesti ne ovat kuitenkin vähintään satoja vuosia vanhoja.

Lisätietoja**Toimenpiteet****Tarkastukset**

Tila: 3 Toteutettu Laji: 6 Suojeluarvojen tarkastus Tarkastusvuosi: 2008
Tarkastuspvm: 16.9.2008 Tarkastaja: Metsähallituksen arkeologi J. Taivainen
Kuvaus: Kauhanevan-Pohjankankaan kansallispuiston kulttuuriperintöinventointi 2008.

**Viranomais-
rekisterinro:****Kunto:** 1 Hyvä**Arvotus:** 3 Esitys mj-luokka II**Olotila:** 2 Ei käytössä**Kohteen
suojelu:** 9 Muu suojeluarvo**Selitys:****Selitys:****Ympäristön
suojelu:**

99 Muu suojeluarvoa sisältävä alue

Selitys:

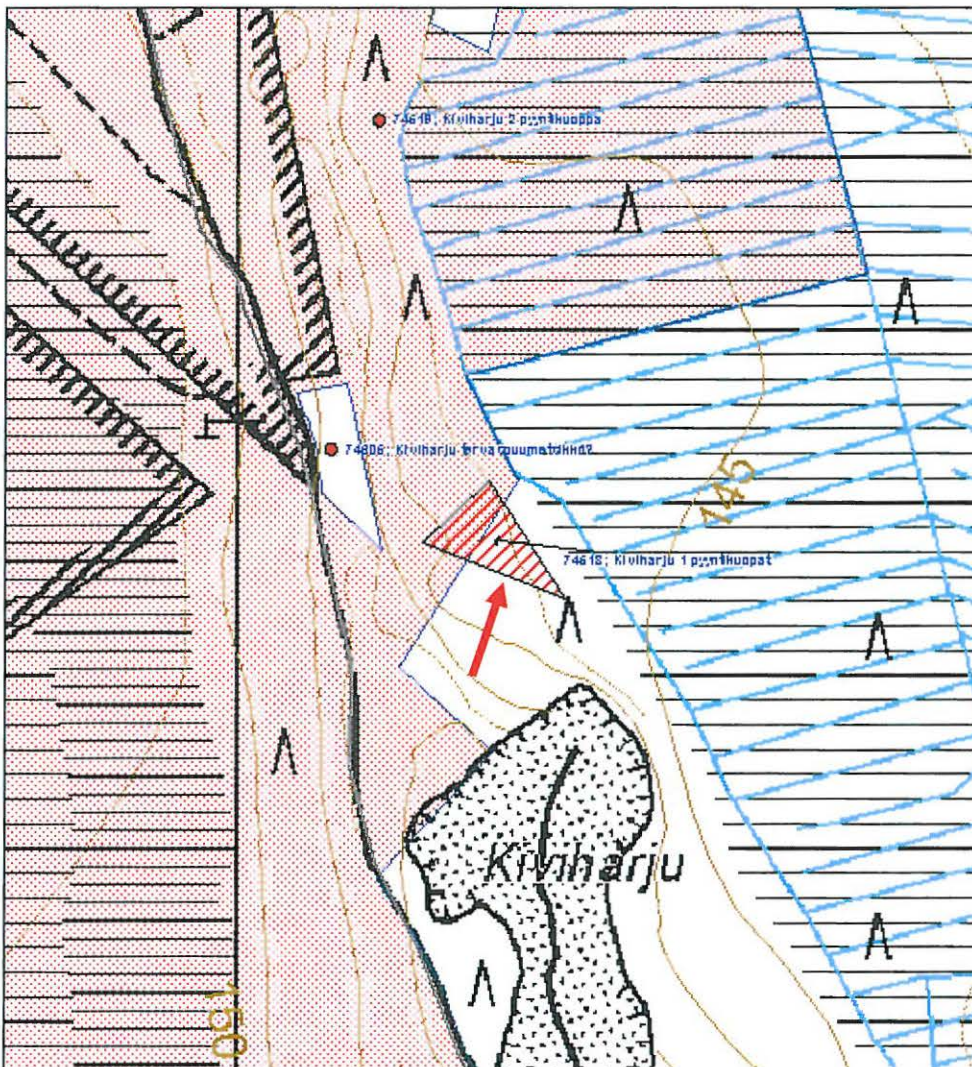
Kansallispuisto p. 1982

Kohdetyyppi: 9 Valmistuspaikat/työpaikat

Copyright: © Metsähallitus 2008
© Maanmittauslaitos 1/MML/08

Koordinaatit: X 6897895, Y 3265227,
Z 148

Mittakaava: 1:5000



**845 Kauhanevan-Pohjankankaan kansallispuisto, Kiviharju 2
pyyntikuoppa**

MH-tunnus: 74519

Kohdetyyppi:	9 Valmistuspaikat/työpaikat	Haltija:	620 Etelä-Suomen luontopalvelut
Ajoitus:	7199 Ajoitus epäselvä	Ylläpitäjä:	620 Etelä-Suomen luontopalvelut
Rakentamisvuosi:		Kunta:	230 KARVIA
Lukumäärä:	1		

Koordinaattiselitys:		Geometria tuotettu:	4 Gps-mittaus, korjaamaton
Koordinaatit:	X 6898269, Y 3265124, Z 150	Löydöt:	

Taustatiedot

Kohde löytyi Kauhanevan-Pohjankankaan kansallispuiston kulttuuriperintöinventoinnissa 16.9.2008.

Ympäristön kuvaus

Kohde sijaitsee Pohjankankaalla, Kiviharjun pohjoispuolella loivalla itärinteellä Härkänevan länsireunassa. Alue on hiekkaista mäntykangasta. Aluskasvillisuutena on jäkälä ja sammal.

Kohteen kuvaus

Kyseessä on pyöreä, sammalen ja jäkälän peittämä maaton maljamainen kuoppa, joka sijaitsee harjanteen ja suon välisessä kapeikossa, noin 40 metriä suon reunasta länteen. Kuopasta noin 20 metriä etelään sijaitsee pohjavesitutkimuksiin liittyvä kaivo. Kuopan sisäkehän halkaisija on 4,4 metriä, syvyys 0,9 metriä. Valleja ei ole havaittavissa. Kuopan pohjalle tehdyn kairauksen mukaan sammalen alla on noin 5 cm:n vahvuinen huuhtoumiskerros, minkä alla on ruskeaa hiekkaa noin 30 cm:n syvyyteen. Tätä syvemmällä on erittäin kova maa.

Kohde on hyvin säilynyt.

Kohteen rajaus

Kohde rajautuu pistemäisesti.

Tulkinta

Kyseessä lienee pyyntikuoppa. Alue on jäkäläpohjaista mäntykangasta laajan suoalueen reunassa, joten se olisi varsin sopiva esim. metsäpeuran pyyntialueeksi. Kauhanevan-Pohjankankaan alue kuuluu Suomenselkään, mikä on metsäpeuran luontaista esiintymisaluetta. 1700 -luvulla metsäpeura on alueella ollut jo kuitenkin hyvin harvinainen. Keskiajalla alueella on kirjallisten lähteiden mukaan ollut satakuntalaisten eräsijoja ja alueelta tunnetaan lisäksi kivikautisia asuinpaikkoja. Koska pyyntikuoppia tiedetään Suomessa käytetyn kivikaudelta vähintään 1800 -luvun lopulle, jää kuopan ikä tarkempien tutkimusten puuttuessa avoimeksi. Todennäköisesti se ovat kuitenkin vähintään satoja vuosia vanha.

Lisätietoja

Toimenpiteet**Tarkastukset**

Tila: 3 Toteutettu Laji: 6 Suojeluarvojen tarkastus Tarkastusvuosi: 2008
Tarkastuspvm: 16.9.2008 Tarkastaja: Metsähallituksen arkeologi J. Taivainen
Kuvaus: Kauhanevan-Pohjankankaan kansallispuiston kulttuuriperintöinventointi 2008.

**Viranomais-
rekisterinro:****Kunto:** 1 Hyvä**Arvotus:** 3 Esitys mj-luokka II**Olotila:** 2 Ei käytössä**Kohteen
suojelu:** 9 Muu suojeluarvo**Selitys:****Selitys:****Ympäristön
suojelu:**

99 Muu suojeluarvoa sisältävä alue

Selitys:

Kansallispuisto p. 1982

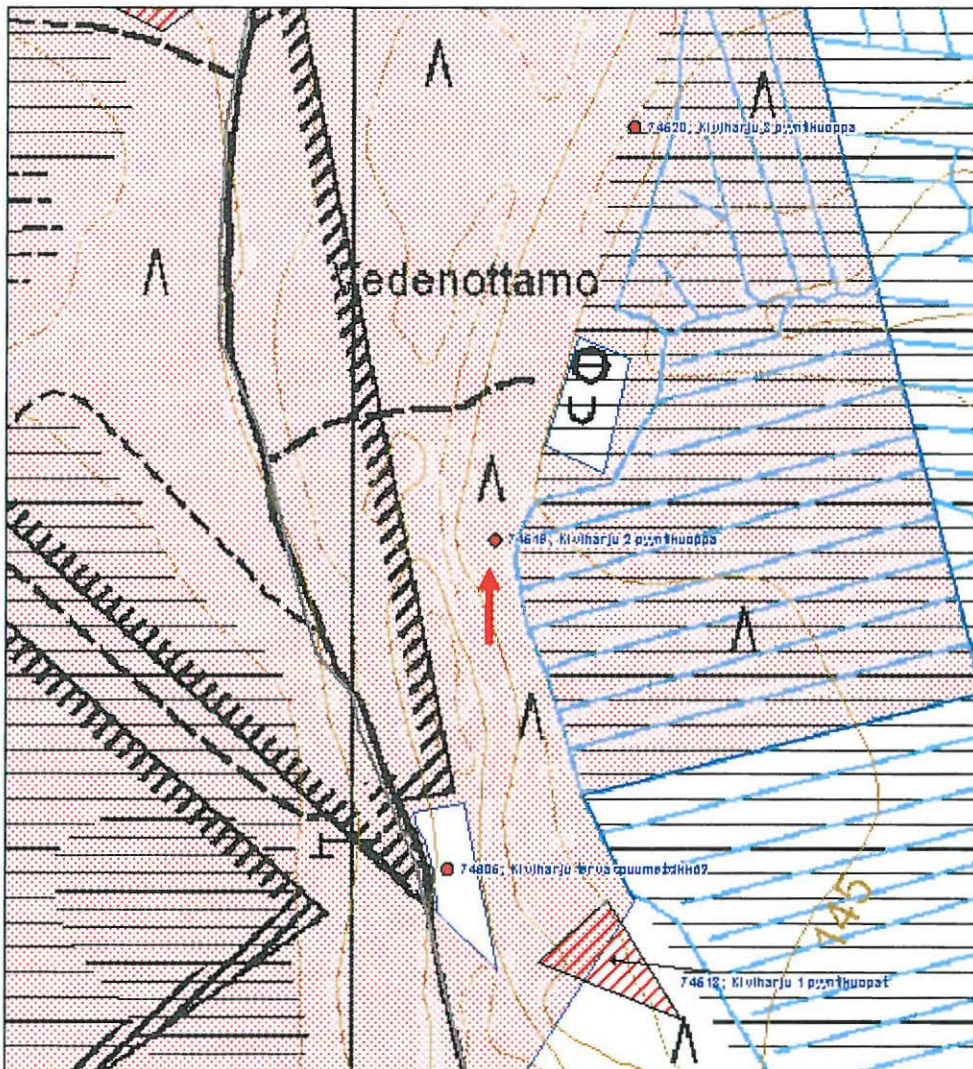
Kohdetyyppi: 9 Valmistuspaikat/työpaikat

Copyright: © Metsähallitus 2008

© Maanmittauslaitos 1/MML/08

Koordinaatit: X 6898269, Y 3265124,
Z 150

Mittakaava: 1:5000



**845 Kauhanevan-Pohjankankaan kansallispuisto, Kiviharju 3
pyyntikuoppa**

MH-tunnus: 74520

Kohdetyyppi:	9 Valmistuspaikat/työpaikat	Haltija:	620 Etelä-Suomen luontopalvelut
Ajoitus:	7199 Ajoitus epäselvä	Ylläpitäjä:	620 Etelä-Suomen luontopalvelut
Rakentamivuosi:		Kunta:	230 KARVIA
Lukumäärä:	1		

Koordinaattiselitys:		Geometria tuotettu:	4 Gps-mittaus, korjaamaton
Koordinaatit:	X 6898637, Y 3265247, Z 148	Löydöt:	

Taustatiedot

Kohde löytyi Kauhanevan-Pohjankankaan kansallispuiston kulttuuriperintöinventoinnissa 16.9.2008.

Ympäristön kuvaus

Kohde sijaitsee Pohjankankaalla, Kiviharjun pohjoispuolella loivalla itärinteellä Härkänevan länsireunassa. Alue on hiekkaista mäntykangasta. Aluskasvillisuutena on jäkälä ja sammal.

Kohteen kuvaus

Kyseessä on pyöreä, sammalen ja puolukan varpujen peittämä maatunut hieman suppilomainen kuoppa, joka sijaitsee harjanteen ja suon välisessä kapeikossa, noin 20 metriä suon reunasta länteen. Kuopasta noin 20 metriä pohjoiseen sijaitsee pohjavesitutkimuksiin liittyvä kaivo. Kuopan sisäkehän halkaisija on 4,5 metriä, syvyys 0,8 metriä. Valleja ei ole havaittavissa. Kuopan pohjalle tehdyn kairauksen mukaan sammalen alla on noin 5 cm:n vahvuinen huuhtoumiskerros, minkä alla on ruskeaa hiekkaa noin 30 cm:n syvyyteen. Tätä syvemmällä on erittäin kova maa.

Kohde on hyvin säilynyt.

Kohteen rajaus

Kohde rajautuu pistemäisesti.

Tulkinta

Kyseessä lienee pyyntikuoppa. Alue on jäkäläpohjaista mäntykangasta laajan suoalueen reunassa, joten se olisi varsin sopiva esim. metsäpeuran pyyntialueeksi. Kauhanevan-Pohjankankaan alue kuuluu Suomenselkään, mikä on metsäpeuran luontaista esiintymisaluetta. 1700 -luvulla metsäpeura on alueella ollut jo kuitenkin hyvin harvinainen. Keskiajalla alueella on kirjallisten lähteiden mukaan ollut satakuntalaisten eräsijoja ja alueelta tunnetaan lisäksi kivikautisia asuinpaikkoja. Koska pyyntikuoppia tiedetään Suomessa käytetyn kivikaudelta vähintään 1800 -luvun lopulle, jää kuopan ikä tarkempien tutkimusten puuttuessa avoimeksi. Todennäköisesti se ovat kuitenkin vähintään satoja vuosia vanha.

Lisätietoja
Toimenpiteet

Tarkastukset

Tila: 3 Toteutettu Laji: 6 Suojeluarvojen tarkastus Tarkastusvuosi: 2008
Tarkastuspvm: 16.9.2008 Tarkastaja: Metsähallituksen arkeologi J. Taivainen
Kuvaus: Kauhanevan-Pohjankankaan kansallispuiston kulttuuriperintöinventointi 2008.

**Viranomais-
rekisterinro:****Kunto:** 1 Hyvä**Arvotus:** 3 Esitys mj-luokka II**Olotila:** 2 Ei käytössä**Kohteen
suojelu:** 9 Muu suojeluarvo**Selitys:****Selitys:****Ympäristön
suojelu:**

99 Muu suojeluarvoa sisältävä alue

Selitys:

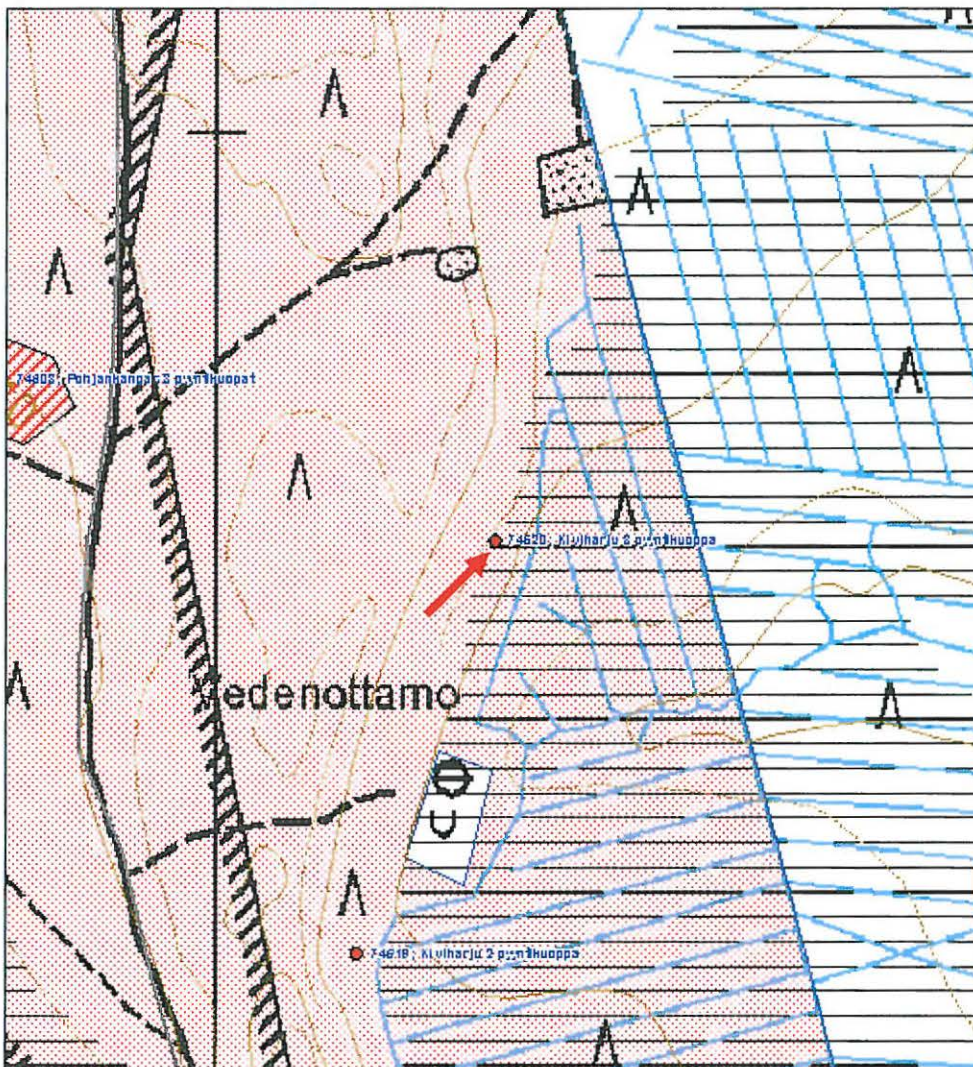
Kansallispuisto p. 1982

Kohdetyyppi: 9 Valmistuspaikat/työpaikat

Copyright: © Metsähallitus 2008
© Maanmittauslaitos 1/MML/08

Koordinaatit: X 6898637, Y 3265247,
Z 148

Mittakaava: 1:5000



**845 Kauhanevan-Pohjankankaan kansallispuisto, Patamakangas 1
asuinpaikka**

MH-tunnus: 74521

Kohdetyyppi:	1 Asuinpaikat	Haltija:	620 Etelä-Suomen luontopalvelut
Ajoitus:	7116 Uusi aika	Ylläpitäjä:	620 Etelä-Suomen luontopalvelut
Rakentamivuosi:		Kunta:	230 KARVIA
Lukumäärä:	4		

Koordinaattiselitys:		Geometria tuotettu:	4 Gps-mittaus, korjaamaton
Koordinaatit:	X 6900460, Y 3265222, Z 155	Löydöt:	

Taustatiedot

Kohde löytyi Kauhanevan-Pohjankankaan kansallispuiston kulttuuriperintöinventoinnissa 16.9.2008.

Ympäristön kuvaus

Kohde sijaitsee Patamakankaalla kulkevan Kyrönkankaan tieltä kohti Kirkkojärveä ja Mattilaa erkaantuvan tien varressa tasaisella mäntykankaalla.

Kohteen kuvaus

Kohteessa on kaksi rakennuksen perustusta ja kaksi kuoppaa noin 30 x 50 metrin kokoisella alueella. Selkeimmin alueella on erotettavissa suuri kuoppa, joka on aivan metsätiessä kiinni, sen pohjoispuolella. Pyöreän ja osin sammaloituneen, mutta jyrkkäreunaisen kuopan sisähalkaisija on 3,3 metriä, syvyys 1,5 metriä. Kuoppaa ympäröi 1-1,5 metriä leveä ja 0,3 metriä korkea valli, jossa on kairaushavaintojen mukaan noin 0,5 cm:n vahvuinen huuhtoumiskerros pintaturpeen alla ja toinen noin 5 cm paksuinen huuhtoumiskerros 35-40 cm:n syvyydessä. Kuopan pohjalla on kairaushavaintojen mukaan sammalen alla ohut noin 0,5 cm:n vahvuinen huuhtoumiskerros sekä sen alla noin 40 cm:n syvyyteen likamaata, minkä alla on ruskea hiekka. Kyseessä voisi olla kaivon jäännös.

Toinen kuoppa on tienristeyksen pohjoispuolella. Se on suorakaiteen muotoinen ja profiililtaan siilomainen. Itä-länsisuuntaisen kuopan mitat ovat 3 x 4 x 2 metriä (leveys x pituus x syvyys). Kuopan seinämillä kasvaa sammalta ja jäkälää, valleja ei ole havaittavissa. Kairaushavaintojen mukaan kuopan pohjalla on sammalen alla noin 10 cm:n vahvuudelta maatumutta orgaanista ainetta, joka saattaa olla lahoa puuta. Sen alla on vaaleaa hiekkaa. Huuhtoumiskerrosta ei ollut havaittavissa. Kyseessä voisi olla varastokuopan jäännös.

Tien pohjoispuolella, noin 7 metriä tiestä ja noin 25 metriä mahdollisesta kaivon jäännöksestä luoteeseen on sammalen ja pienten koivujen peittämä kumpare, jonka halkaisija on noin 2,5 metriä ja korkeus noin 0,6 metriä. Kummun eteläpäähän tehdystä koepistosta paljastui sammalen alta palaneita kiviä ja runsaasti huonopolttoista tiilimurskaa sekä tiilen paloja ja hiiltä. Kyseessä vaikuttaisi olevan tulisijan jäännös. Etelä-pohjoissuuntaisen tulisijan jäännöksen itäpuolella oli havaittavissa selkeä perustuksen hahmo harvana peruskiveyksenä (kulmakivet ja muutamia välikiviä). Yhdessä tulisijan jäännöksen kanssa perustuksen koko on ollut noin 4 x 4 metriä, ja suunnaltaan lähes etelä-pohjoinen. Tulisijan jäännös on ollut lounaisnurkassa. Koillisnurkkaan tehdystä koepistossa oli seuraavat maakerrokset. 0-7 cm sammal, 7-15 cm likamaata ja nokea, 15-20 cm maatumutta puuta, 20-22 cm ruskea hiekka, 22-27 cm likamaata ja

nokea, 27-35 cm ruskea hiekka. Syvemmälle ei kaivettu. Koepistosta ei tullut löytöjä. Kyseessä on pienen tulisijallisen rakennuksen, mahdollisesti saunan tms. jäännös (perustus 2).

Osittain tien alle jääneenä, sen pohjoispuolella erottuu suorakulmaisena sammalen ja varpujen peittämänä kohoumana toinen rakennuksen perustus (perustus 1). Se sijaitsee mahdollisesta kaivon jäännöksestä noin 20 metriä kaakkoon. Etelä-pohjoissuuntaisen kohouman koko on 4 x 7 metriä, korkeus noin 0,2-0,3 metriä. Tie sivuaa perustuksen hahmon eteläreunaa ja on mahdollisesti hieman tuhonnut sitä. Hiekkatien pinnassa näkyy huonopolttoista tiiltä, kirkkaita ikkunalasin paloja sekä joitakin posliiniastian palasia. Perustuksen hahmon päälle tehty kairaus paljasti, että pintaturpeen alla on noin 35 cm:n vahvuinen likamaa ja hiilikerros, minkä alla on ruskea hiekka. Tulisijan jäännöksestä ei ole maan päällisiä merkkejä.

Kohde on hyvin säilynyt.

Kohteen rajaus

Kohde rajautuu aluemaisesti.

Tulkinta

Kyseessä on Kangas -nimisen metsänvartijatilan jäännökset. Kohde on merkitty Karvian hoitoalueen talouskarttaan vuodelta 1944 (Kansallisarkisto, ks. lisätietoja). Kohde on autioitunut ja lienee jäänyt käytöstä joskus 1900 -luvun jälkipuoliskolla. Siihen on inventointihavaintojen mukaan kuulunut päärakennus (perustus 1), kaivo, sauna tms. (perustus 2) sekä kellarikuoppa. Kohde ei ole muinaismuistolain mukainen suojelukohde.

Lisätietoja

7-leht.tal.kartta Karvian h:asta. 5. karttalehti II Karvian hoitolohko. Pohjankankaan, Rastiaisen ja osa Karvian valt. puistoa Karviolla sekä osa Sydänmaan valt. puistoa Parkanossa. Kansallisarkisto. Metsähallituksen historialliset kartat (kokoelma) -sarjat. Sarja: I a. Metsätaloudelliset kartat. Sijoitus 25S 03/08.

Toimenpiteet

Tarkastukset

Tila: 3 Toteutettu Laji: 6 Suojeluarvojen tarkastus Tarkastusvuosi: 2008
Tarkastuspm: 16.9.2008 Tarkastaja: Metsähallituksen arkeologi J. Taivainen
Kuvaus: Kauhanevan-Pohjankankaan kansallispuiston kulttuuriperintöinventointi 2008.

**Viranomais-
rekisterinro:**

Kunto: 1 Hyvä

Arvotus:

8 Muu suojeluarvo

Olotila: 2 Ei käytössä

**Kohteen
suojelu:** 9 Muu suojeluarvo

Selitys:

paikallinen asutushistoria

Selitys: paikallinen asutushistoria

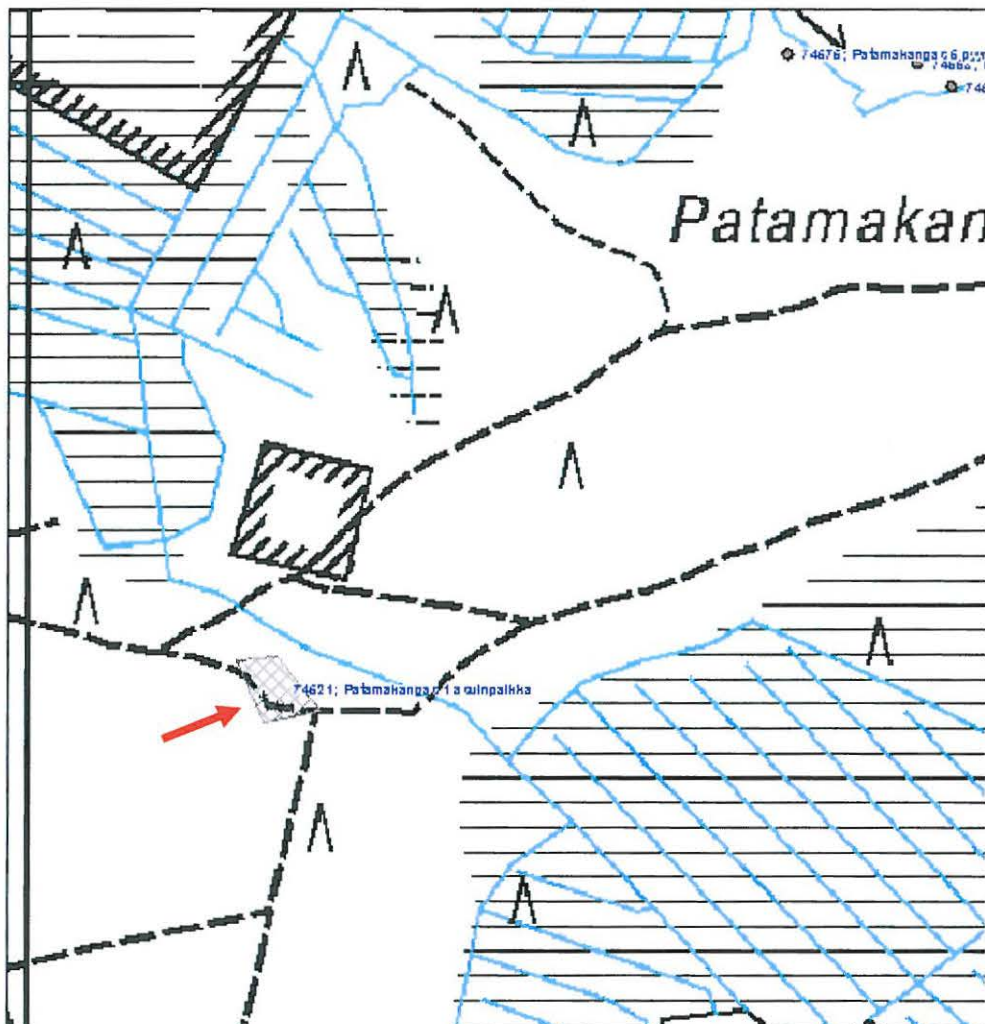
Ympäristön suojelu:	99 Muu suojeluarvoa sisältävä alue
Selitys:	Kansallispuisto p. 1982

Kohdetyyppi: 1 Asuinpaikat

Copyright: © Metsähallitus 2008
© Maanmittauslaitos 1/MML/08

Koordinaatit: X 6900460, Y 3265222,
Z 155

Mittakaava: 1:5000



**845 Kauhanevan-Pohjankankaan kansallispuisto, Pohjankangas 1
pyyntikuopat**

MH-tunnus: 74522

Kohdetyyppi:	9 Valmistuspaikat/työpaikat	Haltija:	620 Etelä-Suomen luontopalvelut
Ajoitus:	7199 Ajoitus epäselvä	Ylläpitäjä:	620 Etelä-Suomen luontopalvelut
Rakentamivuosi:		Kunta:	230 KARVIA
Lukumäärä:	5		

Koordinaattiselitys:		Geometria	4 Gps-mittaus, korjaamaton tuotettu:
Koordinaatit:	X 6900825, Y 3264590, Z 155	Löydöt:	

Taustatiedot

Kohde löytyi Kauhanevan-Pohjankankaan kulttuuriperintöinventoinnissa 16.9.2008.

Ympäristön kuvaus

Kohde sijaitsee Pohjankankaan noin 180 metriä leveässä kapeikossa, Mustakeitaan ja Patamakeitaan välissä. Alue on enimmäkseen hiekkapohjaista mäntykangasta, aluskasvillisuutena sammal ja jäkälä.

Kohteen kuvaus

Noin 100 metriä leveältä ja 100 metriä pitkältä alueelta hiekkakankaalla kartoitettiin yhteensä 5 kuoppaa, jotka sijaitsevat kahdessa ryhmässä. Alueen pohjoisosassa, Kyrönkankaan tien itäpuolella on kaksi kuoppaa metrin etäisyydellä toisistaan. Eteläosassa, Kyrönkankaan tien länsipuolella on kolme kuoppaa, jotka ovat 10-25 metrin etäisyydellä toisistaan. Pohjoisosassa maaperä on kivisempää, eteläosassa hienoa hiekkaa. Kuopista dokumentoitiin halkaisija (kuopan sisäkehä) ja syvyys. Lisäksi kiinnitettiin huomio kuopan muotoon ja ympäristöön. Joihinkin kuoppiin tehtiin myös kairaus maakerrosten selvittämiseksi.

Kuoppien halkaisija vaihtelee 1,5-3,5 metrin ja syvyys 0,3-0,5 metrin välillä. Kuoppien ympärillä ei ollut havaittavissa valleja. Kuoppien muoto on maljamaisen pyörästynyt. Kuoppiin tehtiin kairaus, jolloin havaittiin, että kuopissa on ohut noin 1-2 cm:n paksuinen huuhtoumiskerros. Vain yhdessä kuopassa havaittiin likmaata (kuoppa nro 5), jota oli noin 35 cm:n syvyyteen. Muissa kuopissa oli huuhtoumiskerroksen alla vain vaihtelevan paksuinen ruskea hiekkakerros, joka muuttui vaaleammaksi viimeistään noin 30 cm: syvyydessä. Kuoppien gps-mitattu sijainti on esitetty liitetiedoston karttakuvassa. Kuoppien koordinaattitiedot ja mitat ovat inventointiraportin liitteenä. Kohde on hyvin säilynyt

Kohteen rajaus

Kohde rajautuu aluemaisesti. Alue kartoitettiin tarkasti, mutta kaikkia kuoppia ei välttämättä löydetty, joten aluerajauksen sisältä ja mahdollisesti sen ulkopuoleltakin löytynee tarkemmin etsittäessä kuoppia lisää.

Tulkinta

Kyseessä lienevät pyyntikuopat, jotka eivät välttämättä ole keskenään saman ikäisiä. Alue on jäkäläpohjainen mäntykangaskapeikko suoalueiden puristuksessa, joten se olisi varsin sopiva esim. metsäpeuran pyyntialueeksi. Kauhanevan-Pohjankankaan alue kuuluu Suomenselkään, mikä on

metsäpeuran luontaista esiintymisaluetta. 1700 -luvulla metsäpeura on alueella ollut jo kuitenkin hyvin harvinainen. Keskiajalla alueella on kirjallisten lähteiden mukaan ollut satakuntalaisten eräsijoja ja alueelta tunnetaan lisäksi kivikautisia asuinpaikkoja. Koska pyyntikuoppia tiedetään Suomessa käytetyn kivikaudelta vähintään 1800 -luvun lopulle, jää kuoppien ikä tarkempien tutkimusten puuttuessa avoimeksi. Todennäköisesti ne ovat kuitenkin vähintään satoja vuosia vanhoja.

Lisätietoja
Toimenpiteet
Tarkastukset

Tila: 3 Toteutettu Laji: 6 Suojeluarvojen tarkastus Tarkastusvuosi: 2008
 Tarkastuspvm: 16.9.2008 Tarkastaja: Metsähallituksen arkeologi J. Taivainen
 Kuvaus: Kauhanevan-Pohjankankaan kansallispuiston kulttuuriperintöinventointi 2008.

**Viranomais-
rekisterinro:**
Kunto: 1 Hyvä

Arvotus: 3 Esitys mj-luokka II

Olotila: 2 Ei käytössä

**Kohteen
suojelu:** 9 Muu suojeluarvo

Selitys:
Selitys:
**Ympäristön
suojelu:**

99 Muu suojeluarvoa sisältävä alue

Selitys:

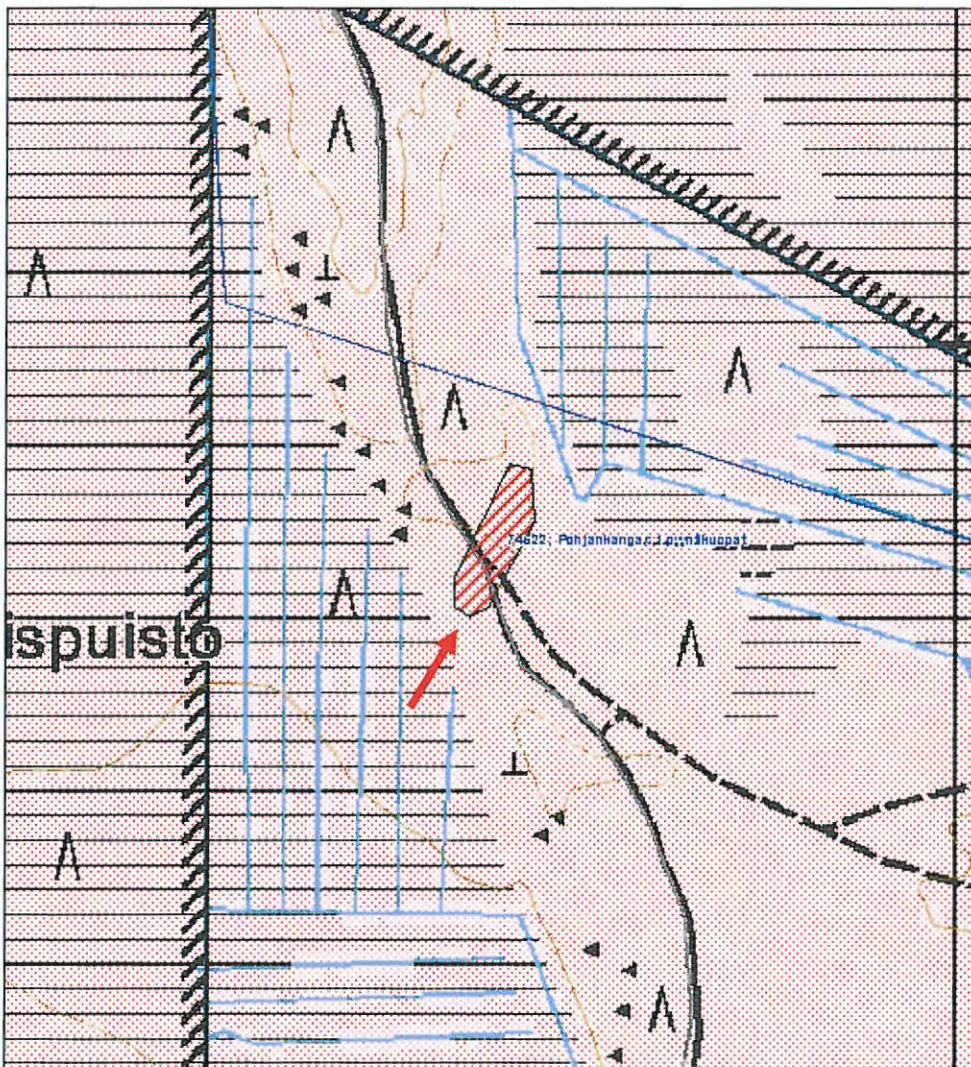
Kansallispuisto p. 1982

Kohdetyyppi: 9 Valmistuspaikat/työpaikat

Copyright: © Metsähallitus 2008
© Maanmittauslaitos 1/MML/08

Koordinaatit: X 6900825, Y 3264590,
Z 155

Mittakaava: 1:5000



Kulonevanmäki niittyladonjäännös

MH-tunnus: 74530

Kohdetyyppi:	9 Valmistuspaikat/työpaikat	Haltija:	620 Etelä-Suomen luontopalvelut
Ajoitus:	7118 Historiallinen aika	Ylläpitäjä:	620 Etelä-Suomen luontopalvelut
Rakentamisvuosi:		Kunta:	230 Karvia
Lukumäärä:	1		

Koordinaattiselitys:		Geometria tuotettu:	4 Gps-mittaus, korjaamaton
Koordinaatit:	X 6899035, Y 3262350, Z 145	Löydöt:	

Taustatiedot

Kohde tarkastettiin Kauhanavan-Pohjankankaan kansallispuiston kulttuuriperintöinventoinnissa 12.9.2008. Kohde paikannettiin Pekka Vesterisen neuvomana. Lato on merkitty vanhaan peruskarttaan.

Ympäristön kuvaus

Kohteen ympäristö on entistä suoperäistä niittyä, joka on ojitettu ja joka kasvaa koivikkoa. Alue on merkitty niityksi (vihreä väri) jo vuoden 1783-1784 Karvian isojakokarttaan.

Kohteen kuvaus

Ladon jäännökset sijaitsevat alueen halki kulkevan tien lounaisreunassa kahden syvän ojan välissä. Jäännöksien päälle on nostettu kaivurilla iso maakasa sen lounaispuolitse kulkevaa ojaa kaivettaessa. Pahoin tuhoutuneen ja katottoman jäännöksen koko on ollut noin 4 x 5 metriä. Siitä on jäljellä kuusi alinta hirsikertaa. Lato on ollut etelä-pohjoissuuntainen. Se on tehty pyöreistä kuorituista hirsistä, joiden päät on katkaistu sahaamalla. Yksinkertaiset nurkkasalvokset on tehty kirveellä. Hirsissä on siirtomerkit, jotka on tehty kirveellä. Oviaukon paikkaa ei pystytty paikantamaan, se sijaitsee ilmeisesti maakasan alla. Lato on pahoin tuhoutunut ja korjauskelvoton. Näkyvät jäännökset tulevat katoamaan ajan myötä.

Kohteen rajaus

Kohde rajautuu pistemäisesti.

Tulkinta

Kyseessä ovat niittyladon jäännökset, luultavasti 1800- tai 1900 -luvulta.

Lisätietoja**Toimenpiteet****Tarkastukset**

Tila: 3 Toteutettu

Laji: 6 Suojeluarvojen tarkastus

Tarkastusvuosi: 2008

Tarkastuspvm: 12.9.2008 Tarkastaja: Metsähallituksen arkeologi J. Taivainen
Kuvaus: Kauhanevan-Pohjankankaan kansallispuiston kulttuuriperintöinventointi 2008.

**Viranomais-
rekisterinro:****Kunto:** 3 Huono**Arvotus:**

8 Muu suojeluarvo

Olotila: 2 Ei käytössä**Kohteen
suojaus:** 9 Muu suojeluarvo**Selitys:**

maankäytön historia

Selitys: maankäytön historia**Ympäristön
suojaus:**

99 Muu suojeluarvoa sisältävä alue

Selitys:

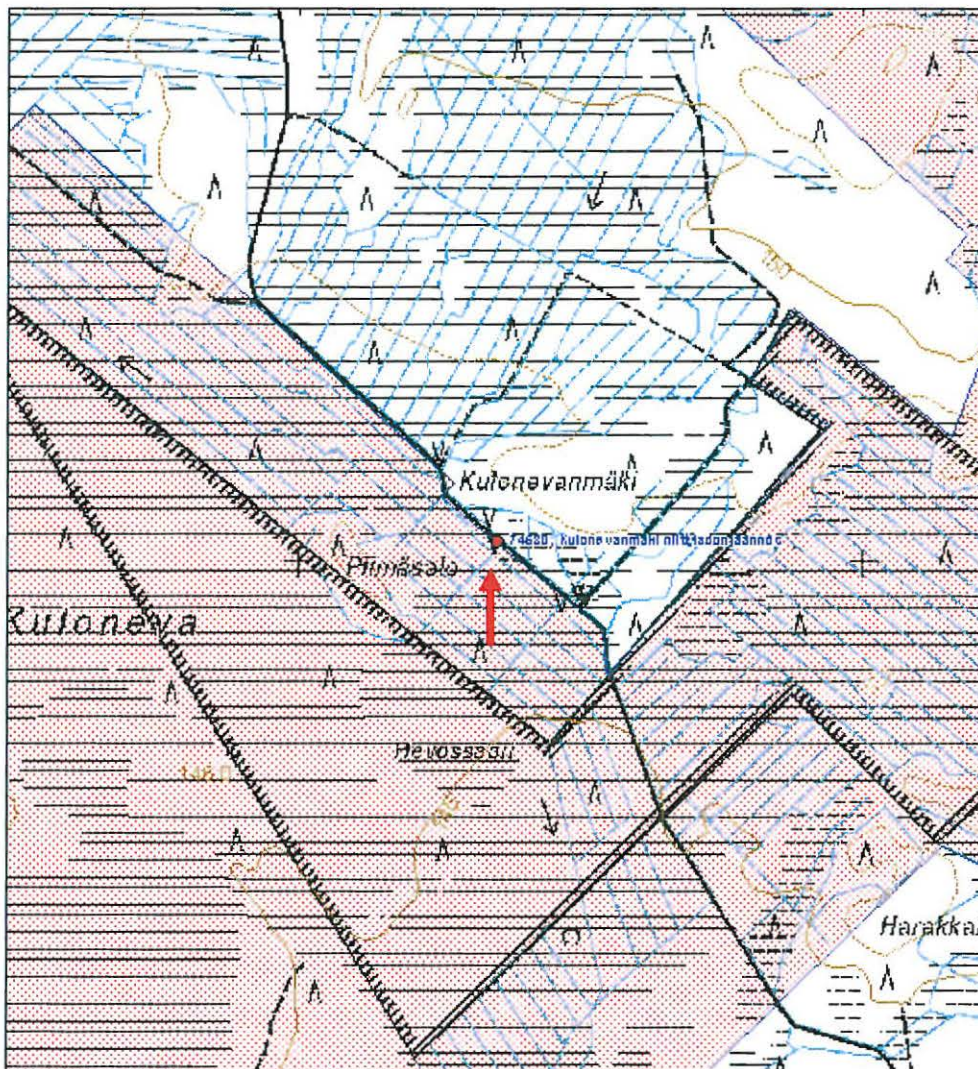
Kansallispuisto p. 1982

Kohdetyyppi: 9 Valmistuspaikat/työpaikat

Copyright: © Metsähallitus 2008
© Maanmittauslaitos 1/MML/08

Koordinaatit: X 6899035, Y 3262350,
Z 145

Mittakaava: 1:10000



**845 Kauhanevan-Pohjankankaan kansallispuisto, Pitkäsalonmaa 1
pyyntikuopat**

MH-tunnus: 74531

Kohdetyyppi:	9 Valmistuspaikat/työpaikat	Haltija:	620 Etelä-Suomen luontopalvelut
Ajoitus:	7118 Historiallinen aika	Ylläpitäjä:	620 Etelä-Suomen luontopalvelut
Rakentamisvuosi:		Kunta:	230 KARVIA
Lukumäärä:	2		

Koordinaattiselitys:		Geometria	4 Gps-mittaus, korjaamaton tuotettu:
Koordinaatit:	X 6906837, Y 3263121, Z 168	Löydöt:	

Taustatiedot

Kohde löytyi Kauhanevan-Pohjankankaan kansallispuiston kulttuuriperintöinventoinnissa 10.9.2008.

Ympäristön kuvaus

Pitkäsalonmaa on laaja Pohjankankaaseen kuuluva osa, jossa harjumainen mäntykangas päättyy Kauhanevaan. Kohteen ympäristö on loivaa länteen, kohti Kauhanevaa viettävää mäntymetsää kasvavaa hiekkakangasta, jossa aluskasvillisuutena on sammal ja jäkälä.

Kohteen kuvaus

Kohteessa on kaksi melko heikosti erottuvaa kuoppaa, jotka sijaitsevat 15 metrin etäisyydellä toisistaan. Itäisempi kuoppa sijaitsee kahden myrskyn kaataman männyn rungon välissä. Kuopan sisäkehän halkaisija on kaksi metriä, syvyys noin 0,5 metriä. Kuoppa on jäkälän ja puolukan varpujen peittämä, muodoltaan suppilomainen. Kuopan ympärillä on havaittavissa heikot vallit. Kairauksessa valleissa oli havaittavissa kaksoismaannos eli kaksi eri syvyyksillä olevaa huuhtoumiskerrosta. Alempi huuhtoumiskerros oli noin 15 cm:n syvyydellä. Kuopan keskelle tehty kairaus osoitti maaperän löysyyden, sillä kaira upposi helposti koko pituudeltaan maahan, eli noin metrin verran. Maannos oli sammalen ja huuhtoumiskerros alla ruskeaa hiekkaa. Läntisempi kuoppa on halkaisijaltaan 1,5 metriä, syvyydeltään 0,3 metriä. Kuoppa on sammalen ja jäkälän peittämä, muodoltaan maljamainen. Kuopan ympärillä on havaittavissa heikot vallit. Kairauhavainnot kuopan pohjalta ovat samanlaiset kuin edellisessä kuopassa.

Kohde on hyvin säilynyt.

Kohteen rajaus

Kohde rajautuu aluemaisesti. Ympäristössä on hyvä näkyvyys, joten kohteessa ei liene löytämättömiä maan pinnalle näkyviä rakenteita.

Tulkinta

Kyseessä lienee kaksi pyyntikuoppaa, jotka lienevät samanikäisiä keskenään. Alue on jäkäläpohjainen mäntyharjanne laajan suoalueen itäpuolella, joten se olisi varsin sopiva esim. metsäpeuran pyyntialueeksi. Kauhanevan-Pohjankankaan alue kuuluu Suomenselkään, mikä on metsäpeuran luontaista esiintymisaluetta. 1700 -luvulla metsäpeura on alueella ollut jo kuitenkin hyvin harvinainen. Keskiajalla alueella on kirjallisten lähteiden mukaan ollut satakuntalaisten eräsijoja ja alueelta tunnetaan lisäksi

kivikautisia asuinpaikkoja. Koska pyyntikuoppia tiedetään Suomessa käytetyn kivikaudelta vähintään 1800 -luvun lopulle, jää kuoppien ikä tarkempien tutkimusten puuttuessa avoimeksi. Todennäköisesti ne ovat kuitenkin vähintään satoja vuosia vanhoja.

Lisätietoja**Toimenpiteet****Tarkastukset**

Tila: 3 Toteutettu Laji: 6 Suojeluarvojen tarkastus Tarkastusvuosi: 2008
Tarkastuspvm: 10.9.2008 Tarkastaja: Metsähallituksen arkeologi J. Taivainen
Kuvaus: Kauhanevan-Pohjankankaan kansallispuiston kulttuuriperintöinventointi 2008.

**Viranomais-
rekisterinro:****Kunto:** 1 Hyvä**Arvotus:** 3 Esitys mj-luokka II**Olotila:** 2 Ei käytössä**Kohteen
suojelu:** 9 Muu suojeluarvo**Selitys:****Selitys:****Ympäristön
suojelu:**

99 Muu suojeluarvoa sisältävä alue

Selitys:

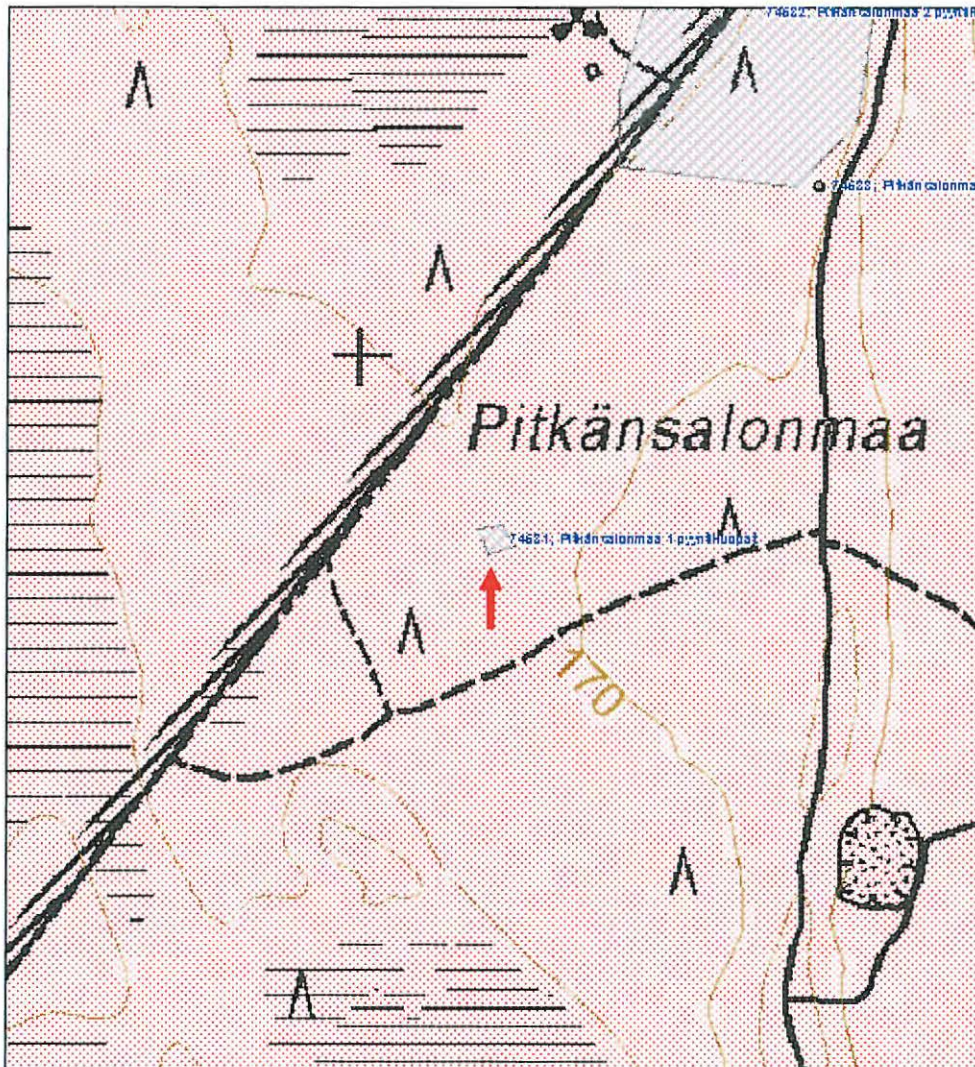
Kansallispuisto p. 1982

Kohdetyyppi: 9 Valmistuspaikat/työpaikat

Copyright: © Metsähallitus 2008
© Maanmittauslaitos 1/MML/08

Koordinaatit: X 6906837, Y 3263121,
Z 168

Mittakaava: 1:5000



**845 Kauhanevan-Pohjankankaan kansallispuisto, Pitkäsalonmaa 2
pyyntikuopat**

MH-tunnus: 74532

Kohdetyyppi:	9 Valmistuspaikat/työpaikat	Haltija:	620 Etelä-Suomen luontopalvelut
Ajoitus:	7199 Ajoitus epäselvä	Ylläpitäjä:	620 Etelä-Suomen luontopalvelut
Rakentamisvuosi:		Kunta:	232 KAUAJOKI
Lukumäärä:	9		

Koordinaattiselitys:		Geometria tuotettu:	4 Gps-mittaus, korjaamaton
Koordinaatit:	X 6907307, Y 3263347, Z 168	Löydöt:	

Taustatiedot

Kohde löytyi Kauhanevan-Pohjankankaan kansallispuiston kulttuuriperintöinventoinnissa 10.9.2008.

Ympäristön kuvaus

Pitkäsalonmaa on laaja Pohjankankaaseen kuuluva osa, jossa harjumainen mäntykangas päättyy Kauhanevaan. Kohteen ympäristö on loivaa länteen, kohti Kauhanevaa viettävää mäntymetsää kasvavaa hiekkakangasta, jossa aluskasvillisuutena on sammal ja jäkälä.

Kohteen kuvaus

Noin 145 metriä leveältä ja 300 metriä pitkältä alueelta hiekkakankaalla kartoitettiin yhteensä 9 kuoppaa. Kuopat muodostavat lounais-koillisuuntaisen kuvion, jossa kahdessa rivissä olevat kuopat muodostavat koilliseen suppenevan kuvion. Kuvio noudattelee maaston muotoa siten, että läntisempi rivi kulkee Kauhanevan reunan tuntumassa ja itäisempi rivi harjanteen reunan länsipuolta. Kuopista dokumentoitiin halkaisija (kuopan sisäkehä) ja syvyys. Lisäksi kiinnitettiin huomio kuopan muotoon ja ympäristöön. Joihinkin kuoppiin tehtiin myös kairaus maakerrosten selvittämiseksi.

Kuoppien halkaisija vaihtelee 1,8-3,2 metrin ja syvyys 0,3-0,6 metrin välillä. Useimpien kuoppien ympärillä on kehämäinen valli, joka yleensä on varsin matala. Kuoppien muoto on maljamaisen pyörästynyt, yksi on hieman neliskanttinen. Joihinkin alueen kuoppiin tehtiin kairaus, jolloin havaittiin, että 1-2 cm:n paksuisen huuhtoumiskerroksen alla oli likamaata ja hiilen muruja korkeintaan noin 30-40 cm:n vahvuudelta. Tämän alapuolella oli hienoa vaaleaa hiekkaa. Useissa tapauksissa kaira upposi helposti koko mittansa kuopan pohjalle, eli noin metrin syvyyteen, mikä todistaa kuoppien alkuperäisestä syvyydestä. Vertailun vuoksi kuoppien viereen tehdyissä kairauksissa oli kova työ saada kairattua edes 30 cm:n syvyyteen. Kuoppien gps-mitattu sijainti on esitetty liitetiedoston karttakuvassa. Kuoppien koordinaattitiedot ja mitat ovat inventointiraportin liitteenä.

Kohde on hyvin säilynyt.

Kohteen rajaus

Alue kartoitettiin tarkasti, mutta löydetty kaikkia kuoppia ei välttämättä löydetty, joten aluerajauksen sisältä ja mahdollisesti sen ulkopuoleltakin löytynee tarkemmin etsittäessä kuoppia lisää.

Tulkinta

Kyseessä vaikuttaa olevan pyyntikuoppajärjestelmä, joten kuopat lienevät keskenään saman ikäisiä. Alue on jäkäläpohjainen mäntyharjanne laajan suoalueen itäpuolella, joten se olisi varsin sopiva esim. metsäpeuran pyyntialueeksi. Kauhanevan-Pohjankankaan alue kuuluu Suomenselkään, mikä on metsäpeuran luontaista esiintymisaluetta. 1700 -luvulla metsäpeura on alueella ollut jo kuitenkin hyvin harvinainen. Keskiajalla alueella on kirjallisten lähteiden mukaan ollut satakuntalaisten eräsijoja ja alueelta tunnetaan lisäksi kivikautisia asuinpaikkoja. Koska pyyntikuoppia tiedetään Suomessa käytetyn kivikaudelta vähintään 1800 -luvun lopulle, jää kuoppien ikä tarkempien tutkimusten puuttuessa avoimeksi. Todennäköisesti ne ovat kuitenkin vähintään satoja vuosia vanhoja.

Lisätietoja

Kohteen pyyntikuopat soveltuisivat hyvin esim. opastuskohteeksi, sillä osa niistä sijaitsee aivan retkeilyreitit varressa.

Toimenpiteet**Tarkastukset**

Tila: 3 Toteutettu Laji: 6 Suojeluarvojen tarkastus Tarkastusvuosi: 2008
Tarkastuspvm: 10.9.2008 Tarkastaja: Metsähallituksen arkeologi J. Taivainen
Kuvaus: Kauhanevan-Pohjankankaan kansallispuiston kulttuuriperintöinventointi 2008.

**Viranomais-
rekisterinro:****Kunto:** 1 Hyvä**Arvotus:** 3 Esitys mj-luokka II**Olotila:** 2 Ei käytössä**Kohteen
suojelu:** 2 Muinaisjäännösrekisteri II**Selitys:****Selitys:****Ympäristön
suojelu:**

99 Muu suojeluarvoa sisältävä alue

Selitys:

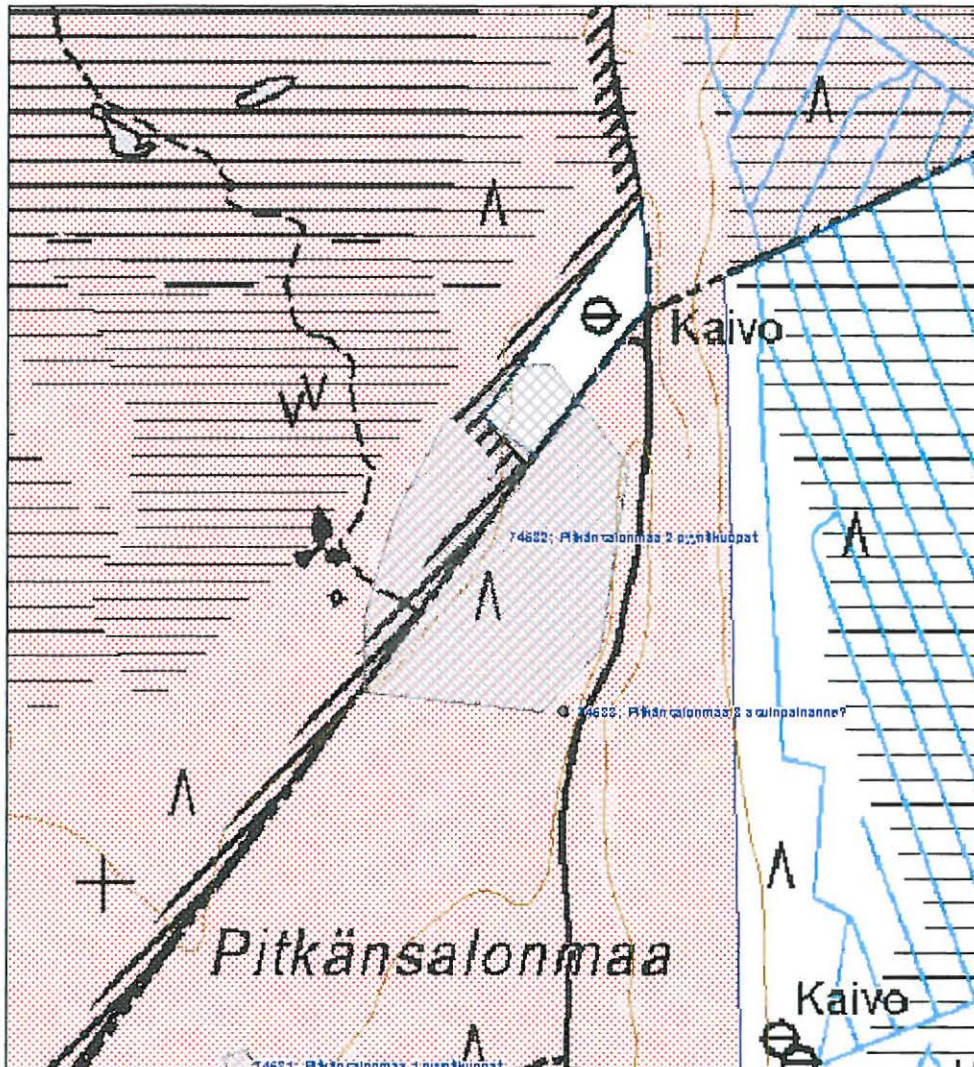
Kansallispuisto p. 1982

Kohdetyyppi: 9 Valmistuspaikat/työpaikat

Copyright: © Metsähallitus 2008
© Maanmittauslaitos 1/MML/08

Koordinaatit: X 6907307, Y 3263347,
Z 168

Mittakaava: 1:5000



**845 Kauhanevan-Pohjankankaan kansallispuisto, Pitkäsalonmaa 3
asuinpainanne?**

MH-tunnus: 74533

Kohdetyyppi:	2 Asuinpaikat?	Haltija:	620 Etelä-Suomen luontopalvelut
Ajoitus:	7199 Ajoitus epäselvä	Ylläpitäjä:	620 Etelä-Suomen luontopalvelut
Rakentamisvuosi:		Kunta:	230 KARVIA
Lukumäärä:	1		

Koordinaattiselitys:		Geometria tuotettu:	4 Gps-mittaus, korjaamaton
Koordinaatit:	X 6907152, Y 3263406, Z 170	Löydöt:	

Taustatiedot

Kohde löytyi Kauhanevan-Pohjankankaan kansallispuiston kulttuuriperintöinventoinnissa 10.9.2008.

Ympäristön kuvaus

Pitkäsalonmaa on laaja Pohjankankaaseen kuuluva osa, jossa harjumainen mäntykangas päättyy Kauhanevaan. Kohteen ympäristö on loivaa länteen, kohti Kauhanevaa viettävää mäntymetsää kasvavaa hiekkakangasta, jossa aluskasvillisuutena on sammal ja jäkälä. Kyrönkankaan tie kulkee kohteen vieritse noin 15 metriä itäpuolelta ja eteläpuolella on kansallispuiston opastustaulu sekä parkkipaikka noin 30 metrin etäisyydellä.

Kohteen kuvaus

Kohteessa on kaksi vierekkäistä, lähes toisissaan kiinni olevaa painannetta. Niistä läntisempi on soikea, etelä-pohjoissuuntainen ja mitoiltaan 5 x 5 x 0,6 metriä (pituus x leveys x syvyys). Sitä ympäröi heikosti erottuva valli. Itäisempi on edellisen koillispuolella ja on L-muotoinen, kaakko-luodesuuntainen kuoppa, jonka mitat ovat 3,5 x 4,5 x 0,5 metriä (leveys x pituus x syvyys). Kuopan "sakaroiden" leveys on noin 1,5 metriä.

Soikean painanteen kaakkoiskulmaan, heikon vallin kohdalle, tehdystä kairauksesta paljastui kaksoismaannos, eli kaksi huuhtoumiskerrosta, joista alempi oli 15 cm:n syvyydellä. Kuopan keskelle tehdystä kolmesta kairauksesta paljastui kaikista ohut sammalen alainen huuhtoutumiskerros sekä likamaakerros noin 25-35 cm:n syvyydeltä, minkä vuoksi kuopan keskelle tehtiin vielä koepisto. Maakerrokset koepistossa olivat seuraavat: 0-10 cm sammal/turve, 10-12 cm huuhtoumiskerros, 12-60 cm:n syvyydellä oli likamaata, jossa oli nokimaanauhoja 15, 25 ja 40 cm:n syvyydellä. 60 cm:n alapuolella oli karkea hiekka. Syvemmälle ei kaivettu. Koepistosta ei tullut löytöjä.

Toinen koepisto tehtiin soikean painanteen koillispuolisen kuopan pohjalle. Maakerrokset koepistossa olivat seuraavat: 0-20 cm sammal/turve, 20-23 cm huuhtoumiskerros, 23-26 cm nokimaa, 26-30 cm ruskea hiekka. Syvemmälle ei kaivettu. Koepistosta ei tullut löytöjä.

Kohde on hyvin säilynyt.

Kohteen rajaus

Kohde rajautuu pistemäisesti kohteen Pitkäsalonmaa 2 sisälle.

Tulkinta

Kohteen tulkinta on epävarma, mutta isompi painanne vaikuttaa lähinnä asuinpainanteelta. Sen pohjalle tehty koepisto osoittaa, että huuhtoumiskerroksen alla on noin 55 cm:n vahvuinen kulttuurikerros, mistä on osoituksena likamaa ja nokimaakerrokset. Painanteen kaakkoiskulmaan tehty koepisto osoittaa, että painanteesta on aikanaan siirretty maata reunoille, mikä näkyy koepistossa havaittuna kahtena huuhtoumiskerroksena, eli painannetta ympäröi valli, joka erottuu heikosti myös maan päällä. Kokonsa, muotonsa ja rakenteensa puolesta painanne vastaa esim. kivikaudelta tunnettuja asuinpainanteita.

L-muotoinen kuoppa saattaa liittyä soikeaan painanteeseen. Mikäli soikea painanne on asuinpainanne, voisi L-kuoppa olla esim. painanteen uloskäyntiin liittyvän rakenteen jäännös, joka olisi luontevasti ollut rannasta nähden suojan puolella.

Löytöjen puuttuessa kohteen tarkempi ajoitus ja luonne jää avoimeksi. Kohde sijaitsee noin 170 metrin korkeudella eli noin 17 metriä korkeammalla kuin alueen vanhin ennestään tunnettu kivikautinen asuinpainanne Karvian Pantissa. Alueen topografia kuitenkin mahdollistaa sen, että kyseessä voi periaatteessa olla minkä aikainen kohde hyvänsä kivikauden ja historiallisen ajan väliltä.

Lisätietoja

Kohde on mielenkiintoinen ja vaatisi lisätutkimuksia.

Toimenpiteet

Tarkastukset

Tila: 3 Toteutettu Laji: 6 Suojeluarvojen tarkastus Tarkastusvuosi: 2008
Tarkastuspvm: 11.9.2008 Tarkastaja: Metsähallituksen arkeologi J. Taivainen
Kuvaus: Kauhanevan-Pohjankankaan kansallispuiston kulttuuriperintöinventointi 2008.

**Viranomais-
rekisterinro:**

Kunto: 1 Hyvä

Arvotus: 3 Esitys mj-luokka II

Olotila: 2 Ei käytössä

**Kohteen
suojelu:** 9 Muu suojeluarvo

Selitys:

Selitys:

**Ympäristön
suojelu:**

99 Muu suojeluarvoa sisältävä alue

Selitys:

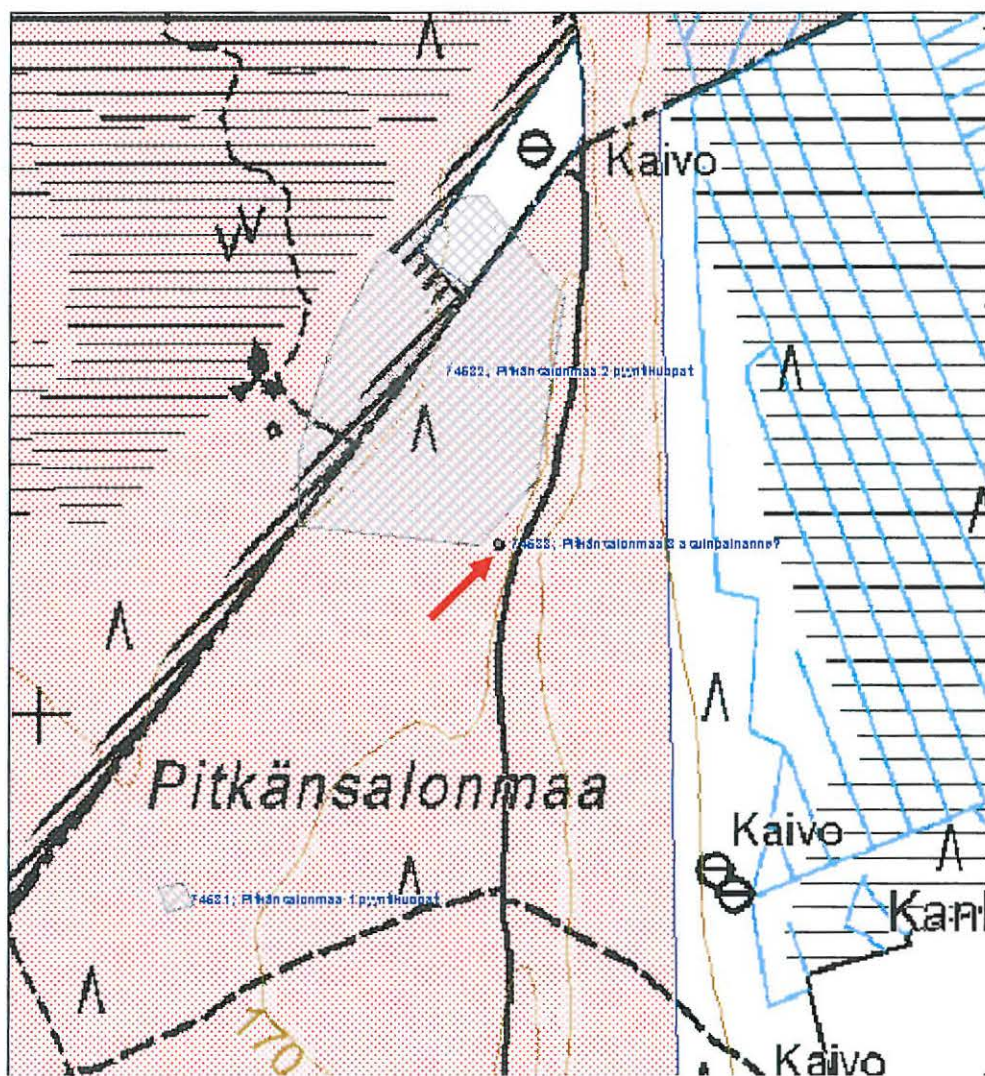
Kansallispuisto p. 1982

Kohdetyyppi: 2 Asuinpaikat?

Copyright: © Metsähallitus 2008
© Maanmittauslaitos 1/MML/08

Koordinaatit: X 6907152, Y 3263406,
Z 170

Mittakaava: 1:5000



**845 Kauhanevan-Pohjankankaan kansallispuisto, Patamakangas 2
pyyntikuoppa**

MH-tunnus: 74550

Kohdetyyppi:	9 Valmistuspaikat/työpaikat	Haltija:	620 Etelä-Suomen luontopalvelut
Ajoitus:	7199 Ajoitus epäselvä	Ylläpitäjä:	620 Etelä-Suomen luontopalvelut
Rakentamisvuosi:		Kunta:	230 KARVIA
Lukumäärä:	1		

Koordinaattiselitys:		Geometria tuotettu:	4 Gps-mittaus, korjaamaton
Koordinaatit:	X 6900911, Y 3266220, Z 150	Löydöt:	

Taustatiedot

Kohde löytyi Kauhanevan-Pohjankankaan kansallispuiston kulttuuriperintöinventoinnissa 17.9.2008.

Ympäristön kuvaus

Kohde sijaitsee Hietaluoma -nimisen puron pohjoispuolisen rantatöyrään tuntumassa, tasaisella mäntykankaalla. Patamakankaan laajasta pyyntikuoppa-alueesta noin 200 metriä etelään. Aluskasvillisuutena sammal ja jäkälä.

Kohteen kuvaus

Kyseessä on kuoppa, jonka halkaisija on 2 metriä, syvyys 0,7 metriä. Maanpinnalle näkyviä valleja ei havaittavissa. Hieman suppilomaisen kuopan profiili on pyörästynyt. Kuopan reunoilla ja pohjalla kasvaa sammalta ja puolukan varpuja. Kairaushavainnon mukaan maakerrokset kuopan pohjalla ovat seuraavat: 0-6 cm sammal, 6-9 cm huuhtoumiskerros, 9-15 cm ruskea hiekka, 15-18 cm huuhtoumiskerros II, 18-21 cm ruskea hiekka, 21-30 cm likamaata ja hiiltä, minkä alapuolella vaalea hiekka. Kohde on hyväkuntoinen.

Kohteen rajaus

Kohde rajautuu pistemäisesti.

Tulkinta

Kyseessä lienee yksittäinen pyyntikuoppa, joka sijaitsee laajemmasta ennestään tunnetusta Patamakankaan pyyntikuoppa-alueesta hieman erillään. Alue on mäntykangasta laajojen suoalueiden välissä, joten se olisi varsin sopiva esim. metsäpeuran pyyntialueeksi. Kauhanevan-Pohjankankaan alue kuuluu Suomenselkään, mikä on metsäpeuran luontaista esiintymisaluetta. 1700 -luvulla metsäpeura on alueella ollut jo kuitenkin hyvin harvinainen. Keskiajalla alueella on kirjallisten lähteiden mukaan ollut satakuntalaisten eräsijoja ja alueelta tunnetaan lisäksi kivikautisia asuinpaikkoja. Koska pyyntikuoppia tiedetään Suomessa käytetyn kivikaudelta vähintään 1800 -luvun lopulle, jää kuopan ikä tarkempien tutkimusten puuttuessa avoimeksi. Todennäköisesti se on kuitenkin vähintään satoja vuosia vanha.

Lisätietoja
Toimenpiteet

Tarkastukset

Tila: 3 Toteutettu Laji: 6 Suojeluarvojen tarkastus Tarkastusvuosi: 2008
Tarkastuspvm: 17.9.2008 Tarkastaja: Metsähallituksen arkeologi J. Taivainen
Kuvaus: Kauhanevan-Pohjankankaan kansallispuiston kulttuuriperintöinventointi 2008.

**Viranomais-
rekisterinro:****Kunto:** 1 Hyvä**Arvotus:** 3 Esitys mj-luokka II**Olotila:** 2 Ei käytössä**Kohteen
suojelu:** 9 Muu suojeluarvo**Selitys:****Selitys:****Ympäristön
suojelu:**

99 Muu suojeluarvoa sisältävä alue

Selitys:

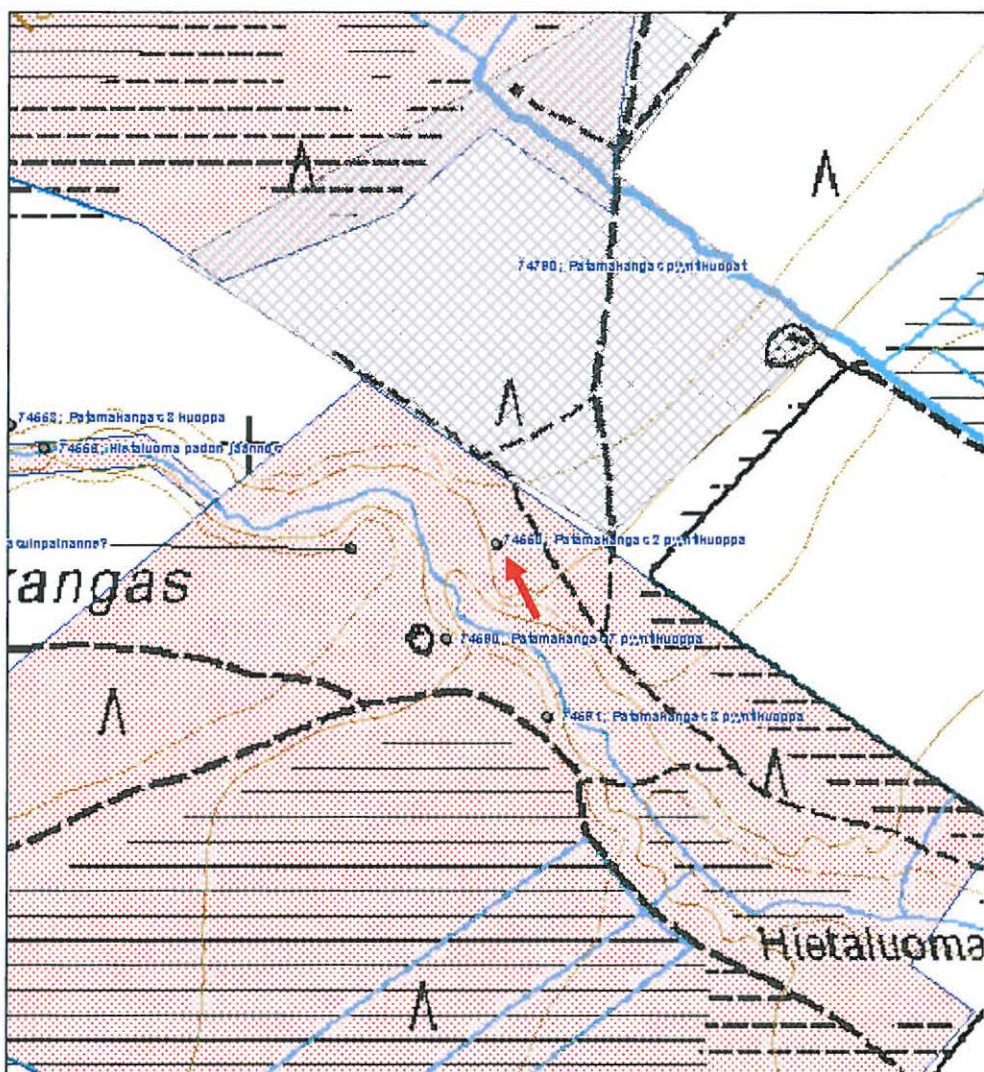
Kansallispuisto p. 1982

Kohdetyyppi: 9 Valmistuspaikat/työpaikat

Copyright: © Metsähallitus 2008
© Maanmittauslaitos 1/MML/08

Koordinaatit: X 6900911, Y 3266220,
Z 150

Mittakaava: 1:5000



Patamakangas 3 kuoppa

MH-tunnus: 74553

Kohdetyyppi:	17 Kivi- ja maarakenteet	Haltija:	995 Yksityinen
Ajoitus:	7199 Ajoitus epäselvä	Ylläpitäjä:	995 Yksityinen
Rakentamivuosi:		Kunta:	230 Karvia
Lukumäärä:	1		

Koordinaattiselitys:		Geometria tuotettu:	4 Gps-mittaus, korjaamaton
Koordinaatit:	X 6901017, Y 3265789, Z 153	Löydöt:	

Taustatiedot

Kohde löytyi Kauhanevan-Pohjankankaan kansallispuiston kulttuuriperintöinventoinnissa 17.9.2008.

Ympäristön kuvaus

Kohde sijaitsee Hietaluoma -nimisen puron pohjoispuolisen rantatöyrään tuntumassa, tasaisella mäntytaimikkoa kasvavalla kankaalla. Aluskasvillisuutena sammal ja jäkälä.

Kohteen kuvaus

Kyseessä on L -muotoinen profiililtaan pyörästynyt sammaloitunut kuoppa, joka sijaitsee noin 6 metriä Hietaluoman rantatörmästä pohjoiseen. Kuoppa on etelä-pohjoissuuntainen. Kuopan mitat ovat 2,5 x 5,5 x 0,6 metriä (leveys x pituus x syvyys). Kuopan eteläpäässä on itä-länsisuuntainen "sakara", jonka kohdalla kuopan leveys on 3,5 metriä. Kuopan ympärillä ei ole havaittavaa vallia. Kairaushavaintojen mukaan kuopan pohjalla on sammalen alla noin 3 cm:n vahvuinen huuhtoumiskerros, minkä alapuolella on 40 cm:n syvyyteen likamaata ja hiilenmuruja. Kohde on hyväkuntoinen.

Kohteen rajaus

Kohde rajautuu pistemäisesti.

Tulkinta

Kyseessä voi olla rännihauta -tyyppisen tervahaudan jäännös tai mahdollisesti pienen väliaikaisen? asuinkuopan jäännös. Rakenteella lienee ikää reilusti yli sata vuotta huuhtoumiskerroksen paksuudesta päätellen.

Lisätietoja**Toimenpiteet****Tarkastukset**

Tila: 3 Toteutettu Laji: 6 Suojeluarvojen tarkastus Tarkastusvuosi: 2008
Tarkastuspv: 17.9.2008 Tarkastaja: Metsähallituksen arkeologi J. Taivainen
Kuvaus: Kauhanevan-Pohjankankaan kansallispuiston kulttuuriperintöinventointi 2008.

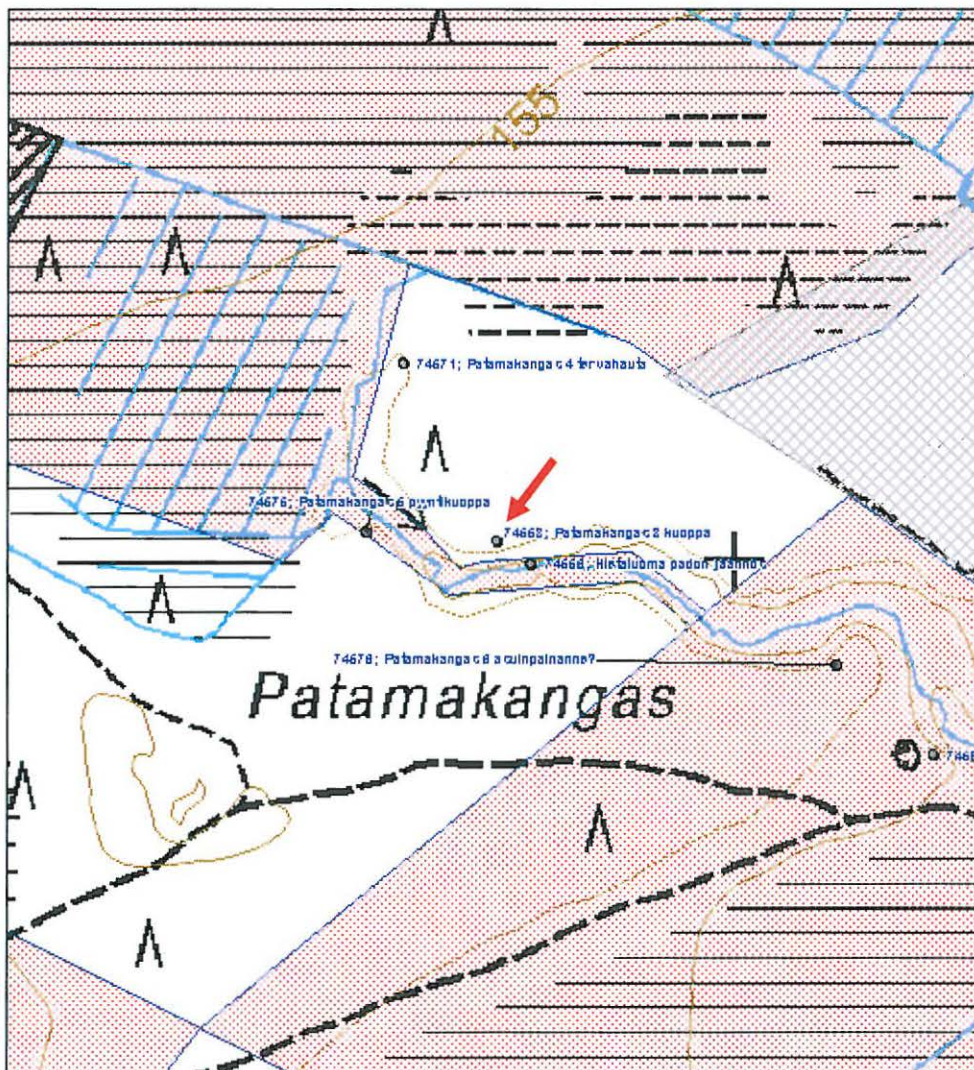
Viranomais- rekisterinro:		Kunto:	1 Hyvä
Arvotus:	3 Esitys mj-luokka II	Olotila:	2 Ei käytössä
Selitys:		Kohteen suojelu:	9 Muu suojeluarvo
		Selitys:	
Ympäristön suojelu:	99 Muu suojeluarvoa sisältävä alue		
Selitys:	Natura-alue		

Kohdetyyppi: 17 Kivi- ja maarakenteet

Copyright: © Metsähallitus 2008
© Maanmittauslaitos 1/MML/08

Koordinaatit: X 6901017, Y 3265789,
Z 153

Mittakaava: 1:5000



**845 Kauhanevan-Pohjankankaan kansallispuisto, Hietaluoma
padon jäännös**

MH-tunnus: 74556

Kohdetyyppi:	9 Valmistuspaikat/työpaikat	Haltija:	620 Etelä-Suomen luontopalvelut
Ajoitus:	7118 Historiallinen aika	Ylläpitäjä:	620 Etelä-Suomen luontopalvelut
Rakentamivuosi:		Kunta:	230 KARVIA
Lukumäärä:	1		

Koordinaattiselitys:		Geometria tuotettu:	4 Gps-mittaus, korjaamaton
Koordinaatit:	X 6900997, Y 3265818, Z 150	Löydöt:	

Taustatiedot

Kohde löytyi Kauhanevan-Pohjankankaan kansallispuiston kulttuuriperintöinventoinnissa 17.9.2008.

Ympäristön kuvaus

Kohde sijaitsee Hietaluoman pohjalla Patamakankaalla.

Kohteen kuvaus

Kyseessä on hiekasta ja puusta rakennettu pato, joka on tehty Hietaluoman kapeaan kohtaan sen poikki etelä-pohjoissuuntaisesti. Padoon mitat ovat 1,8-2,5 x 14 x 0,6 metriä (leveys x pituus x korkeus). Sekä pohjois- että etelätörmät ovat jyrkät ja molemmista on otettu hiekkaa rakenteeseen. Padoon keskellä on puron kohdalla noin metrin leveä aukko, josta vesi pääsee virtaamaan.

Aukon molemmat reunat on tuettu hirsikehikolla, joka on täytetty hiekalla. Kehikko on pahoin lahonnut. Padoon sulkurakenne lienee ollut puinen, mutta se on hävinnyt. Mahdollisesti sulkuaukon päällä on ollut puinen kansi, mutta siitäkään ei ole mitään jäljellä.

Patorakenteen päällä kasvaa tiheä kuusi- ja mäntypusikko. Etelän puoleista vallia on alajuoksun puolelta tuettu hirsisalvoksen eteen lyödyillä pystylankuilla, jotka ovat pahoin lahonneet ja osin hävinneet kokonaan. Lautojen leveys on parhaiten säilyneistä päätellen vaihdellut 10-25 cm:n välillä, paksuus 2-3 cm:n välillä. Ne on aikanaan naulaamalla kiinnitetty hirsikehikkoon yläreunastaan, alapää näyttää isketyn maahan eli pohjaan. Pahoin ruostuneiden takorautaisten naulojen koko on noin 4 tuumaa. Naulat on isketty "sisältä päin", joten kehikko on rakennettu ensin ja sen jälkeen se on täytetty hiekalla.

Kohde on melko hyväkuntoinen.

Kohteen rajaus

Kohde rajautuu pistemäisesti.

Tulkinta

Kyseessä lienee melkoisella varmuudella padoon jäännös, joka aikanaan on tehty tulvaniityn valmistamiseksi, sillä padoon yläjuoksun puolella uoma levenee ja kasvaa erilaisia heiniä. Ainakaan tietä varten patoa ei ole tehty, sillä rantatörmät molemmin puolin ovat äkkijyrkät. Myöskään myllypato ei liene

kysymyksessä, sillä mitään myllyrakenteita ei ollut havaittavissa, eikä em. törmien jyrkkyyskään soveltuisi myllyn tavaraliikenteeseen. Kyseessä lienee yli sata vuotta vanha padon jäännös, jonka hiekkavallien sisällä on suhteellisen kosteissa oloissa melko hyvin säilyneitä puurakenteita. Sen sijaan ilman kanssa kosketuksissa olevat puurakenteet lahoavat kaiken aikaa. Padon hiekkavalli tulee säilymään.

Lisätietoja

Patovallin päällä oleva puusto kannattaa poistaa, jolloin rakenne tulee paremmin esiin eivätkä juuret tuhoa rakennetta.

Toimenpiteet**Tarkastukset**

Tila: 3 Toteutettu Laji: 6 Suojeluarvojen tarkastus Tarkastusvuosi: 2008
Tarkastuspvm: 17.9.2008 Tarkastaja: Metsähallituksen arkeologi J. Taivainen
Kuvaus: Kauhanevan-Pohjankankaan kansallispuiston kulttuuriperintöinventointi 2008.

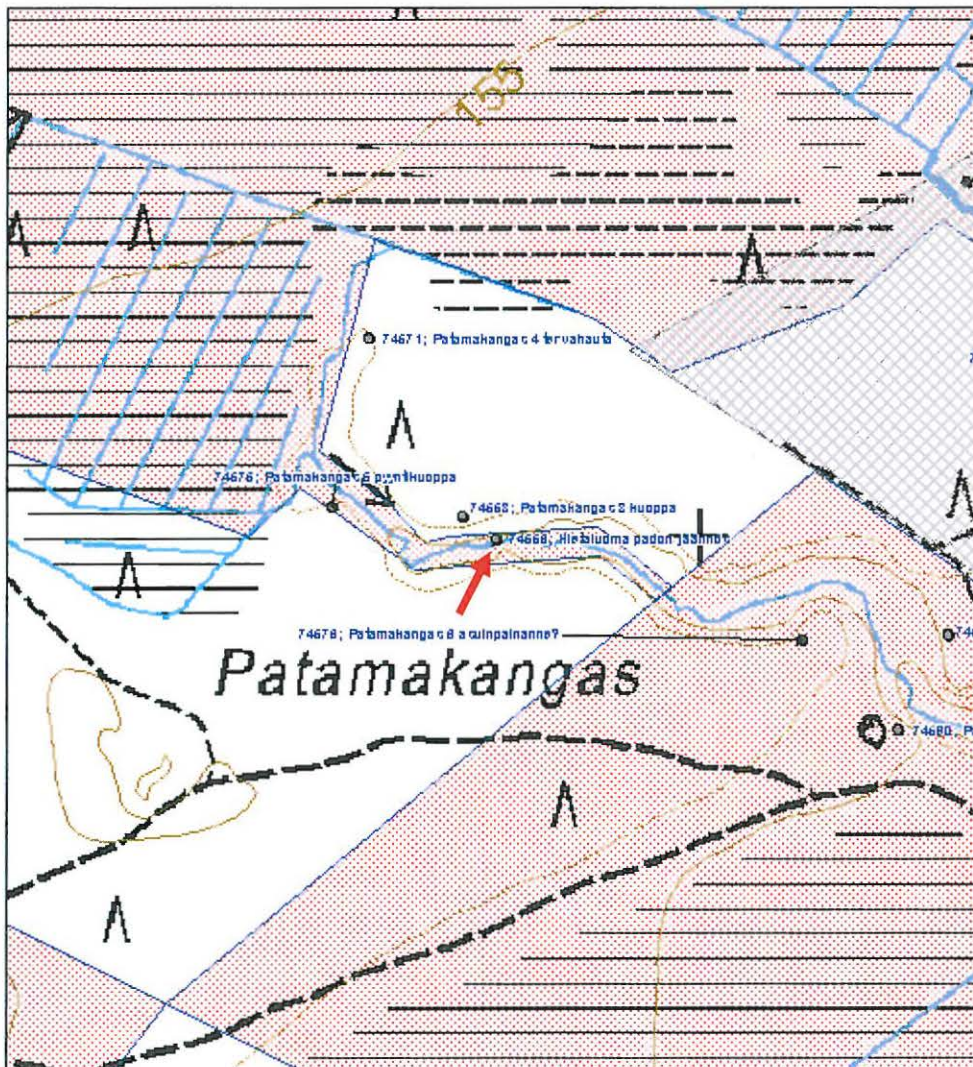
**Viranomais-
rekisterinro:****Kunto:** 2 Kesinkertainen**Arvotus:** 3 Esitys mj-luokka II**Olotila:** 2 Ei käytössä**Kohteen
suojelu:** 9 Muu suojeluarvo**Selitys:****Selitys:****Ympäristön
suojelu:** 99 Muu suojeluarvoa sisältävä alue**Selitys:** Kansallispuisto p. 1982

Kohdetyyppi: 9 Valmistuspaikat/työpaikat

Copyright: © Metsähallitus 2008
© Maanmittauslaitos 1/MML/08

Koordinaatit: X 6900997, Y 3265818,
Z 150

Mittakaava: 1:5000



Patamakangas 4 tervahauta

MH-tunnus: 74571

Kohdetyyppi:	9 Valmistuspaikat/työpaikat	Haltija:	995 Yksityinen
Ajoitus:	7116 Uusi aika	Ylläpitäjä:	995 Yksityinen
Rakentamivuosi:		Kunta:	230 Karvia
Lukumäärä:	1		

Koordinaattiselitys:		Geometria tuotettu:	4 Gps-mittaus, korjaamaton
Koordinaatit:	X 6901176, Y 3265705, Z 153	Löydöt:	

Taustatiedot

Kohde löytyi Kauhanevan-Pohjankankaan kansallispuiston kulttuuriperintöinventoinnissa 17.9.2008.

Ympäristön kuvaus

Kohde sijaitsee Patamakankaalla Patamanevan itäreunassa Hietaluoman pohjoisella rantatörmällä. Ympäristössä kasvaa mäntymetsää, aluskasvillisuutena sammal, jäkälä ja heinä.

Kohteen kuvaus

Kyseessä on pyöreä tervahauta, jonka ulkokehän halkaisija on 13 metriä. Vallien korkeus on 0,3-0,5 metriä. Vallien sisäpuolisen hieman lieriömäisen kuopan syvyys on 0,7 metriä. Tervanlaskuaukko on hietaluoman puolelle lounaaseen. Tervahaudan päällä kasvaa muusta puustosta poiketen mm. haapa, koivu, pihlaja ja paju. Haudan päältä on hiljattain kaadettu puustoa, mutta se on edelleen osittain puuston peittämä. Itävallissa on mäyrän tms. kaivama melko tuore tunneliaukko, jonka myötä on tullut esiin hiiltä. Kohde on hyväkuntoinen.

Kohteen rajaus

Kohde rajautuu pistemäisesti. Ympäristöstä ei pitkästä etsiskelystä ja kairauksista huolimatta löydetty muita muinaisjäännöksiin liittyviä merkkejä, kuten esim. miilumajan jäännöksiä.

Tulkinta

Kyseessä on tervahaudan jäännös, jolla lienee ikää yli sata vuotta.

Lisätietoja

Kohteen päällä oleva puusto kannattaa poistaa juurien ja mahdollisten myrskytuhojen estämiseksi.

Toimenpiteet**Tarkastukset**

Tila: 3 Toteutettu Laji: 6 Suojeluarvojen tarkastus Tarkastusvuosi: 2008
Tarkastuspm: 17.9.2008 Tarkastaja: Metsähallituksen arkeologi J. Taivainen
Kuvaus: Kauhanevan-Pohjankankaan kansallispuiston kulttuuriperintöinventointi 2008.

Viranomais-**Kunto:** 1 Hyvä

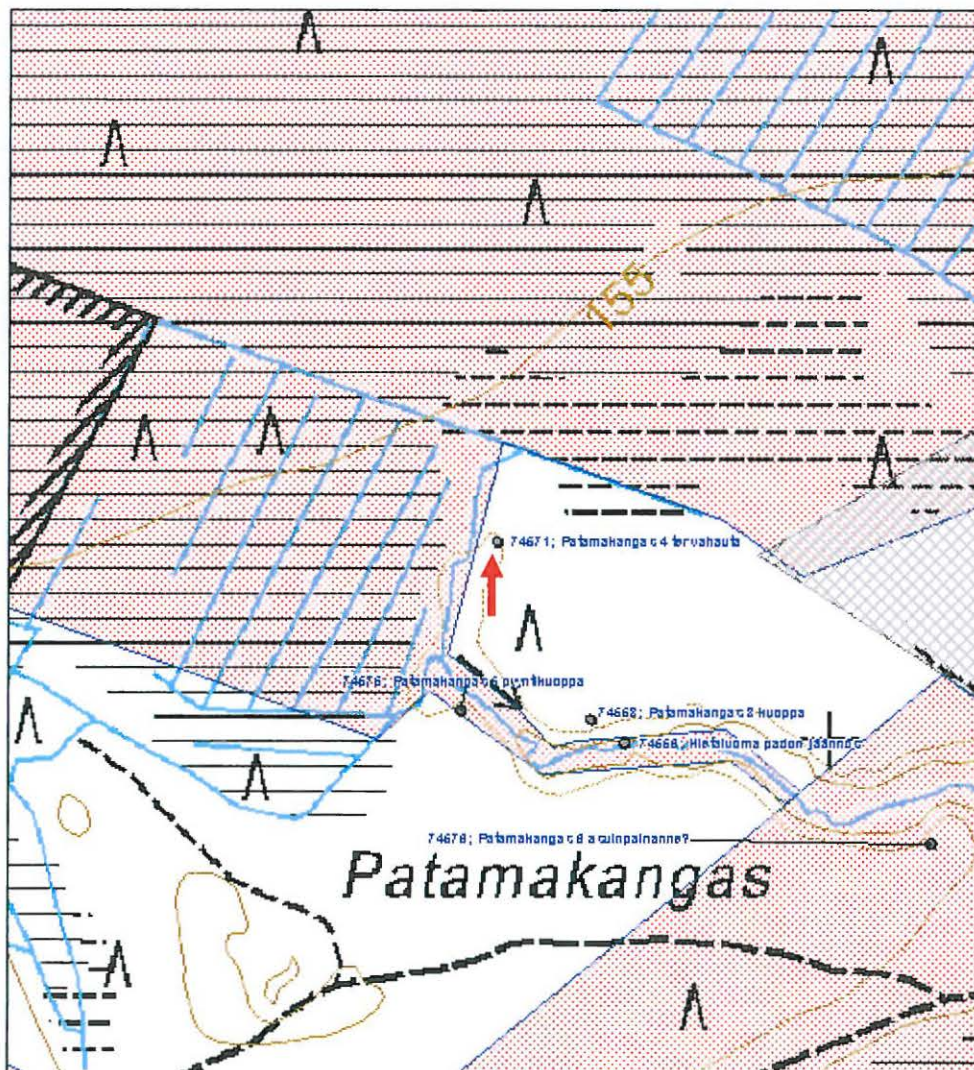
rekisterinro:**Arvotus:** 3 Esitys mj-luokka II**Selitys:****Olotila:** 2 Ei käytössä**Kohteen
suojelu:** 9 Muu suojeluarvo**Selitys:****Ympäristön
suojelu:** 99 Muu suojeluarvoa sisältävä alue**Selitys:** Kansallispuisto p. 1982

Kohdetyyppi: 9 Valmistuspaikat/työpaikat

Copyright: © Metsähallitus 2008
© Maanmittauslaitos 1/MML/08

Koordinaatit: X 6901176, Y 3265705,
Z 153

Mittakaava: 1:5000



**845 Kauhanevan-Pohjankankaan kansallispuisto, Patamakangas 5
pyyntikuoppa**

MH-tunnus: 74575

Kohdetyyppi:	9 Valmistuspaikat/työpaikat	Haltija:	620 Etelä-Suomen luontopalvelut
Ajoitus:	7199 Ajoitus epäselvä	Ylläpitäjä:	620 Etelä-Suomen luontopalvelut
Rakentamisvuosi:		Kunta:	230 KARVIA
Lukumäärä:	1		

Koordinaattiselitys:		Geometria tuotettu:	4 Gps-mittaus, korjaamaton
Koordinaatit:	X 6901025, Y 3265673, Z 153	Löydöt:	

Taustatiedot

Kohde löytyi Kauhanevan-Pohjankankaan kansallispuiston kulttuuriperintöinventoinnissa 17.9.2008.

Ympäristön kuvaus

Kohde sijaitsee Patamakankaalla, Hietaluoman eteläpuolisen rantatörmän tuntumassa tasaisella mäntykankaalla.

Kohteen kuvaus

Kuoppa sijaitsee Hietaluoman pohjoisesta rantatörmästä noin kolme metriä etelään. Kyseessä on etelä-pohjoissuuntainen profiililtaan pyörästynyt suorakaiteen muotoinen kuoppa, jonka mitat ovat 2 x 4 x 0,8 metriä (leveys x pituus x syvyys). Kuopan länsireunalla on noin metrin leveä ja 0,3 metriä korkea valli. Kairaushavaintojen mukaan kuopan pohjalla on sammalen alla noin 3 cm vahvuinen huuhtoumiskerros, minkä alapuolella on ruskeaa hiekkaa 45 cm:n syvyyteen ja sen alapuolella vaaleaa hiekkaa.

Kohteen rajaus

Kohde rajautuu pistemäisesti.

Tulkinta

Kyseessä lienee yksittäinen pyyntikuoppa, joka sijaitsee laajemmasta ennestään tunnetusta Patamakankaan pyyntikuoppa-alueesta hieman erillään, noin 350 metriä lounaaseen. Alue on mäntykangasta laajojen suoalueiden välissä, joten se olisi varsin sopiva esim. metsäpeuran pyyntialueeksi. Kauhanevan-Pohjankankaan alue kuuluu Suomenselkään, mikä on metsäpeuran luontaista esiintymisaluetta. 1700 -luvulla metsäpeura on alueella ollut jo kuitenkin hyvin harvinainen. Keskiajalla alueella on kirjallisten lähteiden mukaan ollut satakuntalaisten eräsijoja ja alueelta tunnetaan lisäksi kivikautisia asuinpaikkoja. Koska pyyntikuoppia tiedetään Suomessa käytetyn kivikaudelta vähintään 1800 -luvun lopulle, jää kuopan ikä tarkempien tutkimusten puuttuessa avoimeksi. Todennäköisesti se on kuitenkin vähintään satoja vuosia vanha.

Lisätietoja
Toimenpiteet

Tarkastukset

Tila: 3 Toteutettu Laji: 6 Suojeluarvojen tarkastus Tarkastusvuosi: 2008
Tarkastuspvm: 17.9.2008 Tarkastaja: Metsähallituksen arkeologi J. Taivainen
Kuvaus: Kauhanevan-Pohjankankaan kansallispuiston kulttuuriperintöinventointi 2008.

**Viranomais-
rekisterinro:****Kunto:** 1 Hyvä**Arvotus:** 3 Esitys mj-luokka II**Olotila:** 2 Ei käytössä**Kohteen
suojelu:** 9 Muu suojeluarvo**Selitys:****Selitys:****Ympäristön
suojelu:**

99 Muu suojeluarvoa sisältävä alue

Selitys:

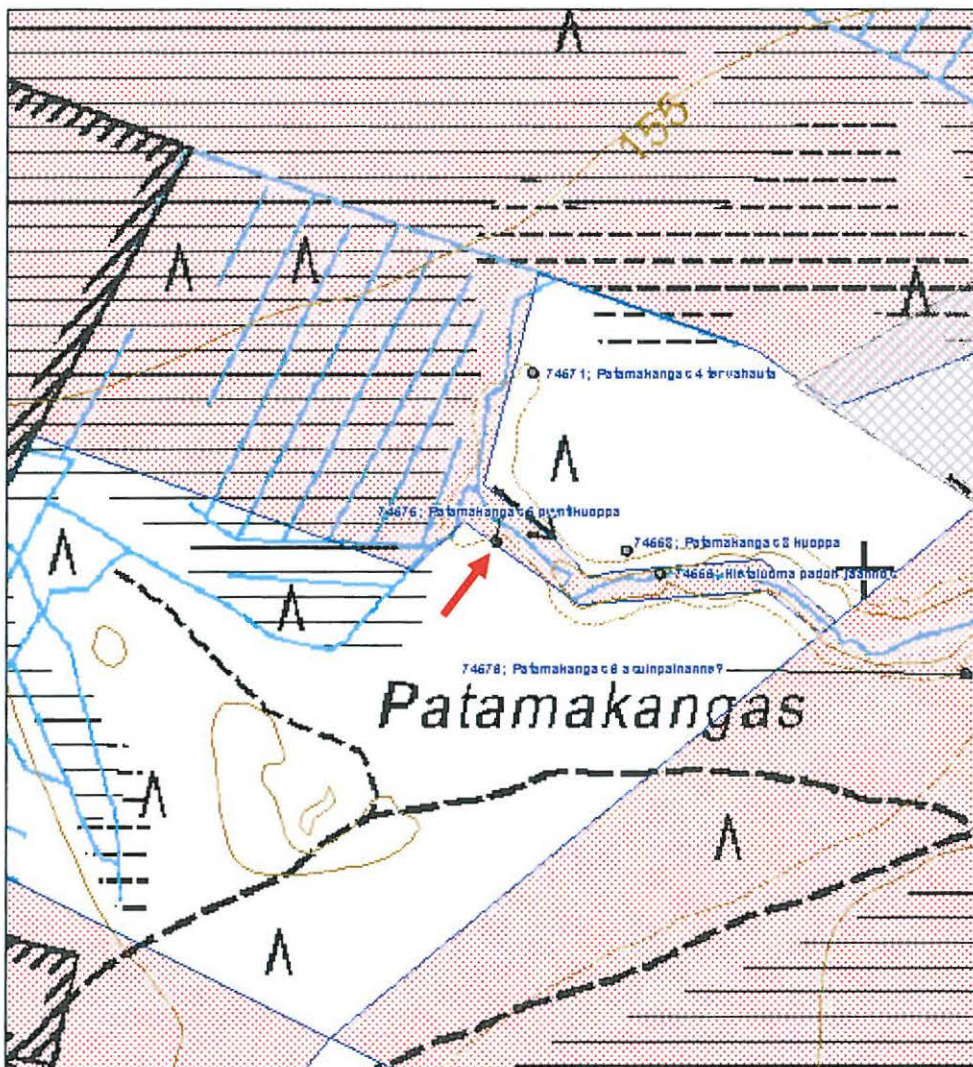
Kansallispuisto p. 1982

Kohdetyyppi: 9 Valmistuspaikat/työpaikat

Copyright: © Metsähallitus 2008
© Maanmittauslaitos 1/MML/08

Koordinaatit: X 6901025, Y 3265673,
Z 153

Mittakaava: 1:5000



**845 Kauhanevan-Pohjankankaan kansallispuisto, Patamakangas 6
asuinpainanne?**

MH-tunnus: 74576

Kohdetyyppi:	2 Asuinpaikat?	Haltija:	620 Etelä-Suomen luontopalvelut
Ajoitus:	7199 Ajoitus epäselvä	Ylläpitäjä:	620 Etelä-Suomen luontopalvelut
Rakentamisvuosi:		Kunta:	230 KARVIA
Lukumäärä:	1		

Koordinaattiselitys:		Geometria tuotettu:	4 Gps-mittaus, korjaamaton
Koordinaatit:	X 6900907, Y 3266090, Z 153	Löydöt:	

Taustatiedot

Kohde löytyi Kauhanevan-Pohjankankaan kansallispuiston kulttuuriperintöinventoinnissa 17.9.2008.

Ympäristön kuvaus

Kohde sijaitsee Patamakankaalla tasaisella mäntykankaalla Hietaluoman eteläisestä rantatörmästä noin 30 metriä etelään. Aluskasvillisuutena sammal ja jäkälä.

Kohteen kuvaus

Kyseessä on soikea, rajoiltaan hieman epätarkka, mutta selvästi erottuva painanne tasaisella mäntykankaalla. Painanne on etelä-pohjoissuuntainen ja mitoiltaan 4,5 x 7,5 x 0,3-0,4 metriä (leveys x pituus x syvyys). Painanteen ympärillä ei ole silmin havaittavaa vallia, mutta kairaus painanteen reunalla paljasti kaksoismaannoksen, joten painanne on selvästi ihmisen tekemä. Valli on aikojen saatossa painunut näkymättömiin, mutta kairauksessa se erottuu seuraavien kerrosten perusteella: 0-4 cm sammal, 4-5 cm huuhtoumiskerros, 5-10 cm ruskea hiekka, 10-13 cm huuhtoumiskerros II, 13-20 cm ruskea hiekka. Toinen kairaus tehtiin painanteen keskipisteen itäpuolelle. Kairauksen perusteella kohdalla oli noin 40 cm:n syvyyteen likamaata ja hiilen muruja, minkä johdosta paikalle tehtiin koepisto. Se ei paljastanut mitään uutta, eikä kuopasta tullut löytöjä.

Kohde on hyvin säilynyt.

Kohteen rajaus

Kohde rajautuu pistemäisesti.

Tulkinta

Kohteen tulkinta on epävarma, mutta se vaikuttaa lähinnä asuinpainanteelta. Sen pohjalle tehty koepisto osoittaa, että ohuen huuhtoumiskerroksen alla on noin 40 cm:n vahvuinen kulttuurikerros, mistä on osoituksena likamaa ja hiilenmurut. Painanteen eteläreunaan tehty kairaus osoittaa, että painanteesta on aikanaan siirretty maata reunoille, mikä näkyy kahtena huuhtoumiskerrosena, eli painannetta ympäröi valli, joka ei kuitenkaan erotu maan päällä. Kokonsa, muotonsa ja rakenteensa puolesta painanne vastaa esim. kivikaudelta tunnettuja asuinpainanteita.

Löytöjen puuttuessa kohteen tarkempi ajoitus ja luonne jää avoimeksi. Kohde sijaitsee noin 153 metrin korkeudella eli suunnilleen samalla tasolla kuin alueen vanhin ennestään tunnettu kivikautinen asuinpainanne Karvian Pantissa. Alueen topografia kuitenkin mahdollistaa sen, että kyseessä voi

periaatteessa olla minkä aikainen kohde hyvänsä kivikauden ja historiallisen ajan väliltä.

Lisätietoja

Kohde on mielenkiintoinen ja vaatisi lisätutkimuksia.

Toimenpiteet**Tarkastukset**

Tila: 3 Toteutettu Laji: 6 Suojeluarvojen tarkastus Tarkastusvuosi: 2008
Tarkastuspvm: 17.9.2008 Tarkastaja: Metsähallituksen arkeologi J. Taivainen
Kuvaus: Kauhanevan-Pohjankankaan kansallispuiston kulttuuriperintöinventointi 2008.

**Viranomais-
rekisterinro:****Kunto:** 1 Hyvä**Arvotus:**

3 Esitys mj-luokka II

Olotila: 2 Ei käytössä**Kohteen
suojelu:** 9 Muu suojeluarvo**Selitys:****Selitys:****Ympäristön
suojelu:**

99 Muu suojeluarvoa sisältävä alue

Selitys:

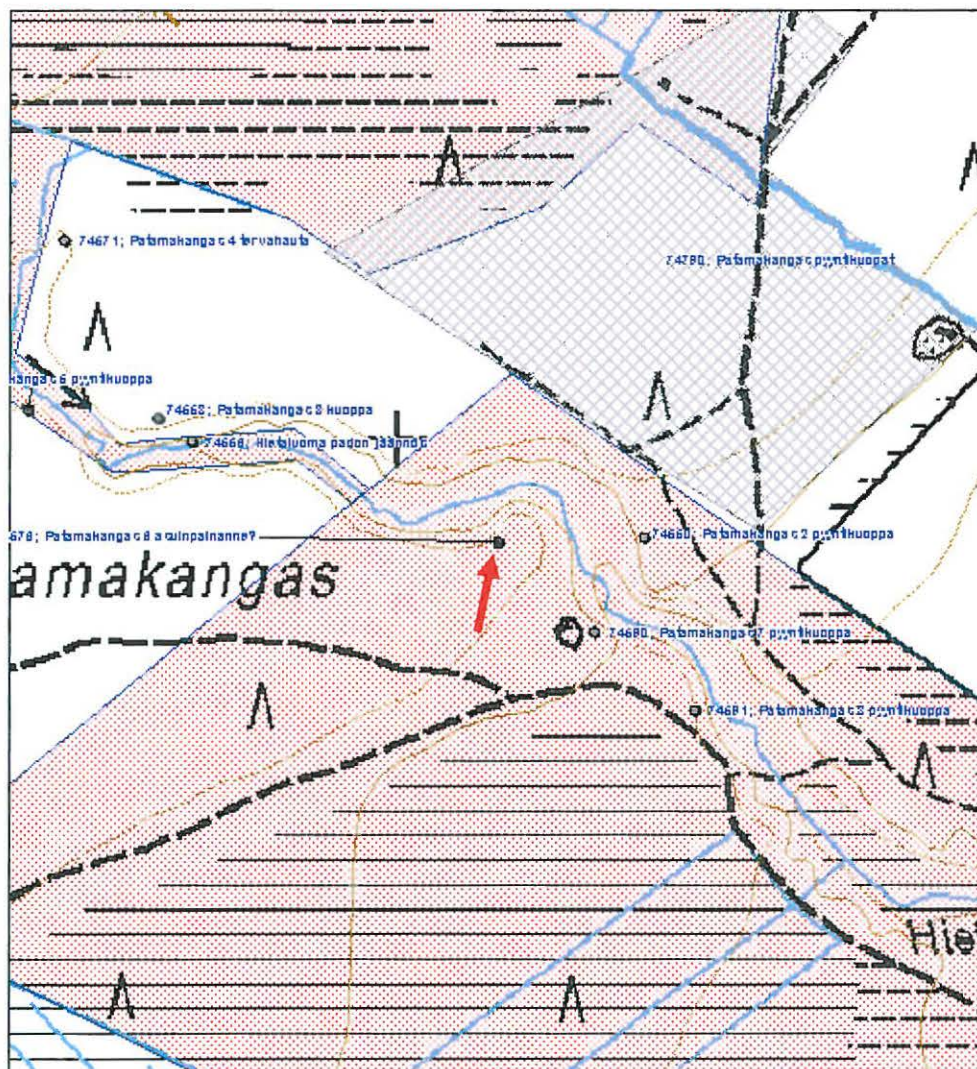
Kansallispuisto p. 1982

Kohdetyyppi: 2 Asuinpaikat?

Copyright: © Metsähallitus 2008
© Maanmittauslaitos 1/MML/08

Koordinaatit: X 6900907, Y 3266090,
Z 153

Mittakaava: 1:5000



**845 Kauhanevan-Pohjankankaan kansallispuisto, Patamakangas 7
pyyntikuoppa**

MH-tunnus: 74590

Kohdetyyppi:	9 Valmistuspaikat/työpaikat	Haltija:	620 Etelä-Suomen luontopalvelut
Ajoitus:	7199 Ajoitus epäselvä	Ylläpitäjä:	620 Etelä-Suomen luontopalvelut
Rakentamisvuosi:		Kunta:	230 KARVIA
Lukumäärä:	1		

Koordinaattiselitys:		Geometria	4 Gps-mittaus, korjaamaton tuotettu:
Koordinaatit:	X 6900827, Y 3266175, Z 150	Löydöt:	

Taustatiedot

Kohde löytyi Kauhanevan-Pohjankankaan kansallispuiston kulttuuriperintöinventoinnissa 17.9.2008.

Ympäristön kuvaus

Kohde sijaitsee Patamakankaalla Hietaluoman eteläisellä rantatörmällä.

Kohteen kuvaus

Kyseessä on Hietaluoman rantörmän reunalla oleva kuoppa, jonka halkaisija on 2,2 metriä ja syvyys 0,6 metriä. Maljamaisen ja sammaloituneen kuopan ympärillä ei ole erotettavissa valleja. Kairaushavaintojen mukaan kuopan pohjalla on sammalen alla 3 cm:n vahvuinen huuhtoumiskerros, minkä alapuolella on ruskeaa hiekkaa noin 30 cm:n syvyyteen ja sen alapuolella vaaleaa hiekkaa. Kuopan pohjoispuolella rinne alkaa jyrkästi laskea kohti Hietaluomaa. Kohde on hyvin säilynyt.

Kohteen rajausta

Kohde rajautuu pistemäisesti.

Tulkinta

Kyseessä lienee yksittäinen pyyntikuoppa, joka sijaitsee laajemmasta ennestään tunnetusta Patamakankaan pyyntikuoppa-alueesta hieman erillään, noin 250 metriä etelään. Alue on mäntykangasta laajojen suoalueiden välissä, joten se olisi varsin sopiva esim. metsäpeuran pyyntialueeksi. Kauhanevan-Pohjankankaan alue kuuluu Suomenselkään, mikä on metsäpeuran luontaista esiintymisaluetta. 1700 -luvulla metsäpeura on alueella ollut jo kuitenkin hyvin harvinainen. Keskiajalla alueella on kirjallisten lähteiden mukaan ollut satakuntalaisten eräsijoja ja alueelta tunnetaan lisäksi kivikautisia asuinpaikkoja. Koska pyyntikuoppia tiedetään Suomessa käytetyn kivikaudelta vähintään 1800 -luvun lopulle, jää kuopan ikä tarkempien tutkimusten puuttuessa avoimeksi. Todennäköisesti se on kuitenkin vähintään satoja vuosia vanha.

Lisätietoja**Toimenpiteet**

Tarkastukset

Tila: 3 Toteutettu Laji: 6 Suojeluarvojen tarkastus Tarkastusvuosi: 2008
Tarkastuspvm: 17.9.2008 Tarkastaja: Metsähallituksen arkeologi J. Taivainen
Kuvaus: Kauhanevan-Pohjankankaan kansallispuiston kulttuuriperintöinventointi 2008.

**Viranomais-
rekisterinro:****Kunto:** 1 Hyvä**Arvotus:** 3 Esitys mj-luokka II**Olotila:** 2 Ei käytössä**Kohteen
suojelu:** 9 Muu suojeluarvo**Selitys:****Selitys:****Ympäristön
suojelu:**

99 Muu suojeluarvoa sisältävä alue

Selitys:

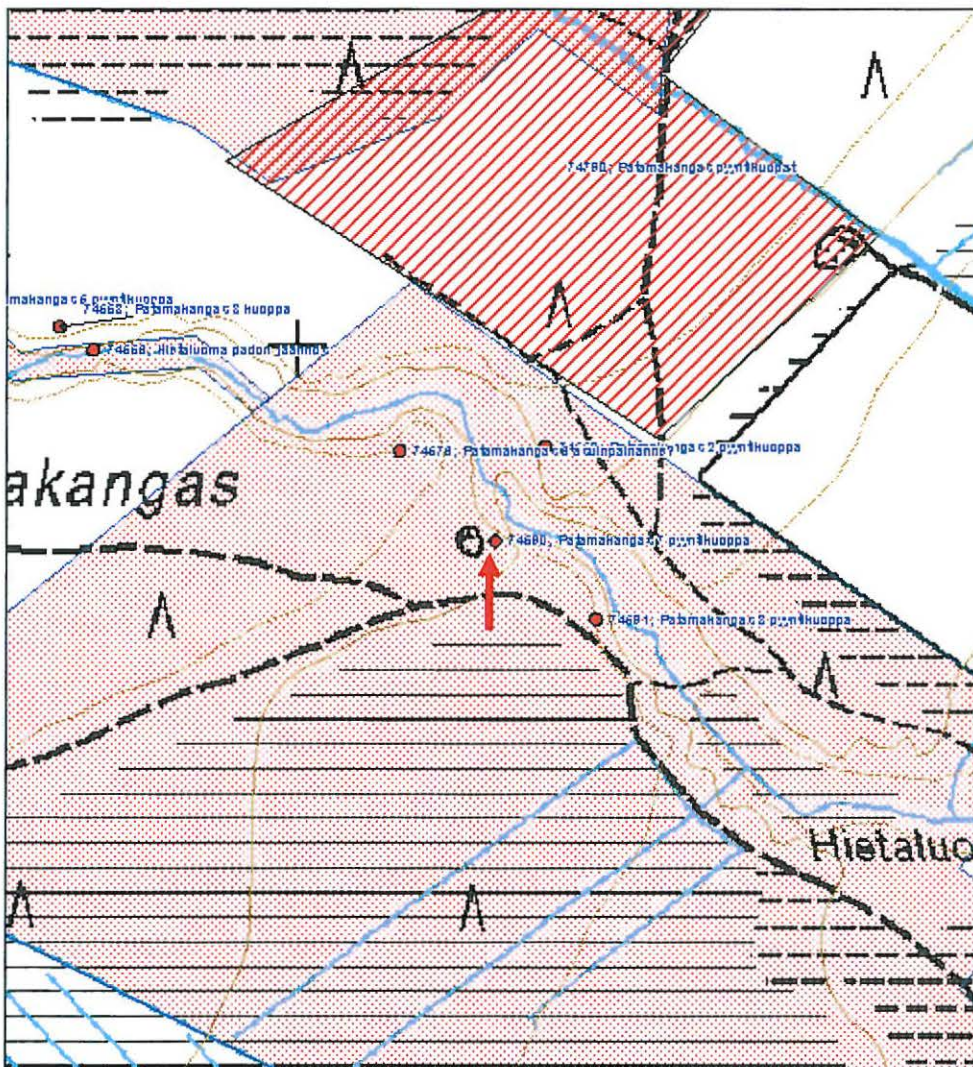
Kansallispuisto p. 1982

Kohdetyyppi: 9 Valmistuspaikat/työpaikat

Copyright: © Metsähallitus 2008
© Maanmittauslaitos 1/MML/08

Koordinaatit: X 6900827, Y 3266175,
Z 150

Mittakaava: 1:5000



**845 Kauhanevan-Pohjankankaan kansallispuisto, Patamakangas 8
pyyntikuoppa**

MH-tunnus: 74591

Kohdetyyppi:	9 Valmistuspaikat/työpaikat	Haltija:	620 Etelä-Suomen luontopalvelut
Ajoitus:	7199 Ajoitus epäselvä	Ylläpitäjä:	620 Etelä-Suomen luontopalvelut
Rakentamisvuosi:		Kunta:	230 KARVIA
Lukumäärä:	1		

Koordinaattiselitys:		Geometria tuotettu:	4 Gps-mittaus, korjaamaton
Koordinaatit:	X 6900757, Y 3266265, Z 145	Löydöt:	

Taustatiedot

Kohde löytyi Kauhanevan-Pohjankankaan kansallispuiston kulttuuriperintöinventoinnissa 16.9.2008.

Ympäristön kuvaus

Kohde sijaitsee Patamakankaalla hietaluoman läntisen rantatörmän päällä.

Kohteen kuvaus

Kyseessä on vallien ympäröimä kuoppa, jonka halkaisija on 2 metriä ja syvyys 0,6 metriä. Sammaloituneen kuopan muoto on maljamainen. Kuoppa sijaitsee aivan rantatörmän reunalla. Kairaushavaintojen mukaan sekä kuopan pohjalla että vallissa on kaksoismaannos (=kaksi huuhtoumiskerrosta).

Kohteen rajaus

Kohde rajautuu pistemäisesti.

Tulkinta

Kyseessä lienee yksittäinen pyyntikuoppa, joka sijaitsee laajemmasta ennestään tunnetusta Patamakankaan pyyntikuoppa-alueesta hieman erillään, noin 300 metriä etelään. Alue on mäntykangasta laajojen suoalueiden välissä, joten se olisi varsin sopiva esim. metsäpeuran pyyntialueeksi. Kauhanevan-Pohjankankaan alue kuuluu Suomenselkään, mikä on metsäpeuran luontaista esiintymisaluetta. 1700 -luvulla metsäpeura on alueella ollut jo kuitenkin hyvin harvinainen. Keskiajalla alueella on kirjallisten lähteiden mukaan ollut satakuntalaisten eräsijoja ja alueelta tunnetaan lisäksi kivikautisia asuinpaikkoja. Koska pyyntikuoppia tiedetään Suomessa käytetyn kivikaudelta vähintään 1800 -luvun lopulle, jää kuopan ikä tarkempien tutkimusten puuttuessa avoimeksi. Todennäköisesti se on kuitenkin vähintään satoja vuosia vanha.

Lisätietoja**Toimenpiteet**

Tarkastukset

Tila: 3 Toteutettu Laji: 6 Suojeluarvojen tarkastus Tarkastusvuosi: 2008
Tarkastuspvm: 17.9.2008 Tarkastaja: Metsähallituksen arkeologi J. Taivainen
Kuvaus: Kauhanevan-Pohjankankaan kansallispuiston kulttuuriperintöinventointi 2008.

**Viranomais-
rekisterinro:****Kunto:** 1 Hyvä**Arvotus:**

3 Esitys mj-luokka II

Olotila: 2 Ei käytössä**Kohteen
suojelu:** 9 Muu suojeluarvo**Selitys:****Selitys:****Ympäristön
suojelu:**

99 Muu suojeluarvoa sisältävä alue

Selitys:

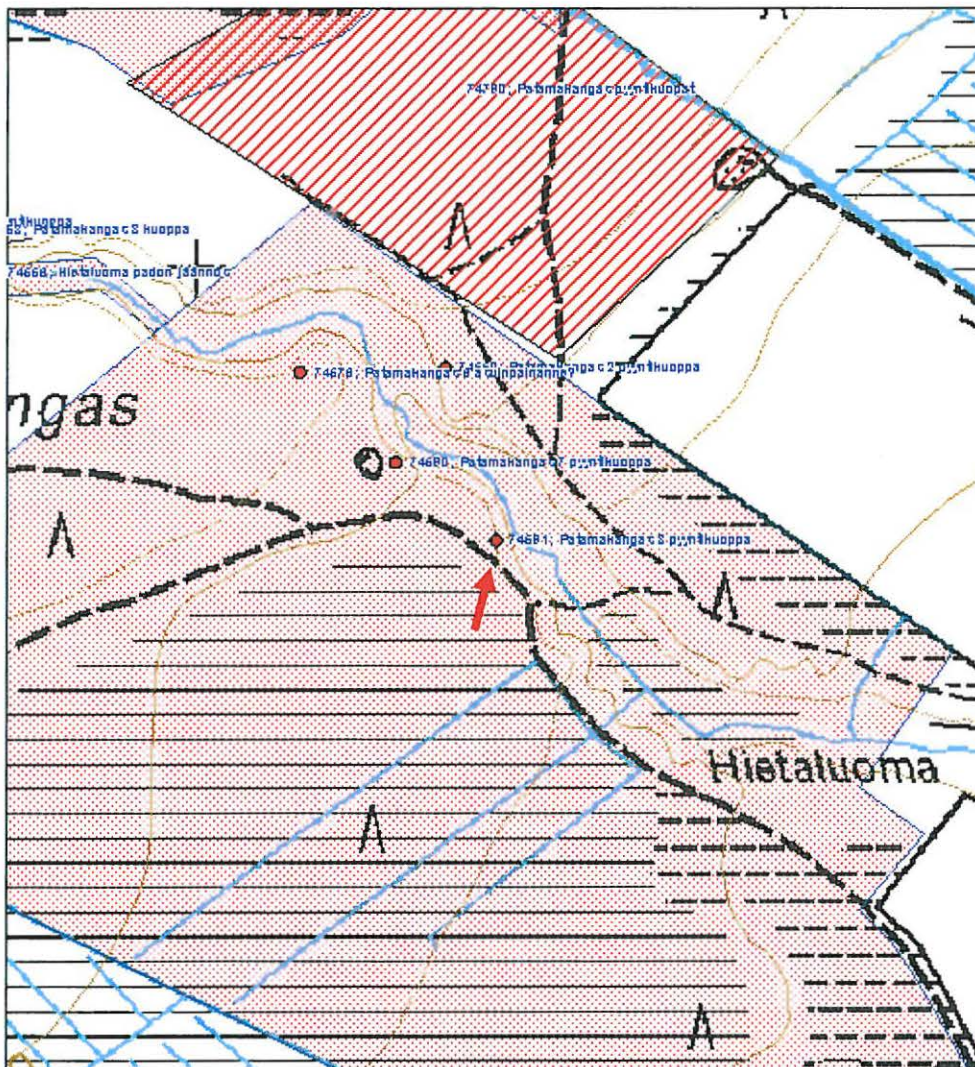
Kansallispuisto p. 1982

Kohdetyyppi: 9 Valmistuspaikat/työpaikat

Copyright: © Metsähallitus 2008
© Maanmittauslaitos 1/MML/08

Koordinaatit: X 6900757, Y 3266265,
Z 145

Mittakaava: 1:5000



**845 Kauhanevan-Pohjankankaan kansallispuisto, Härkäneva 1
tervahauta**

MH-tunnus: 74592

Kohdetyyppi:	9 Valmistuspaikat/työpaikat	Haltija:	620 Etelä-Suomen luontopalvelut
Ajoitus:	7116 Uusi aika	Ylläpitäjä:	620 Etelä-Suomen luontopalvelut
Rakentamisvuosi:		Kunta:	230 KARVIA
Lukumäärä:	1		

Koordinaattiselitys:		Geometria	4 Gps-mittaus, korjaamaton tuotettu:
Koordinaatit:	X 6899959, Y 3265313, Z 154	Löydöt:	

Taustatiedot

Kohde löytyi Kauhanevan-Pohjankankaan kansallispuiston kulttuuriperintöinventoinnissa 17.9.2008.

Ympäristön kuvaus

Kohde sijaitsee Pohjankankaalla Härkänevan länsireunan tuntumassa. Ympäristössä kasvaa mäntymetsää, aluskasvillisuutena sammal ja jäkälä.

Kohteen kuvaus

Kyseessä on pyöreän tervahaudan jäännös. Hautaa ympäröivien vallien ulkokehän halkaisija on 9,5 metriä ja vallien korkeus 0,5-1 metriä. Tervanlaskuaukko on alarinteen puolella koillisessa. Tervanlaskuaukon leveys on metrin. Haudan päällä kasvaa tiheä puusto, joka ympäristön mäntyvaltaisuudesta poiketen koostuu mm. leppää, koivua ja kuusta.

Kohde on hyvin säilynyt.

Kohteen rajaus

Kohde rajautuu pistemäisesti. Ympäristöstä ei pitkästä etsiskelystä ja kairauksista huolimatta löydetty muita muinaisjäännöksiin liittyviä merkkejä, kuten esim. miilumajan jäännöksiä

Tulkinta

Kyseessä on tervahaudan jäännös, jolla lienee ikää yli sata vuotta.

Lisätietoja

Kohteen päällä oleva puusto kannattaa poistaa juurien ja mahdollisten myrskytuhojen estämiseksi.

Toimenpiteet
Tarkastukset

Tila: 3 Toteutettu Laji: 6 Suojeluarvojen tarkastus Tarkastusvuosi: 2008
 Tarkastuspvm: 17.9.2008 Tarkastaja: Metsähallituksen arkeologi J. Taivainen
 Kuvaus: Kauhanevan-Pohjankankaan kansallispuiston kulttuuriperintöinventointi 2008.

**Viranomais-
rekisterinro:****Kunto:** 1 Hyvä**Arvotus:** 3 Esitys mj-luokka II**Olotila:** 2 Ei käytössä**Kohteen
suojelu:** 9 Muu suojeluarvo**Selitys:****Selitys:****Ympäristön
suojelu:**

99 Muu suojeluarvoa sisältävä alue

Selitys:

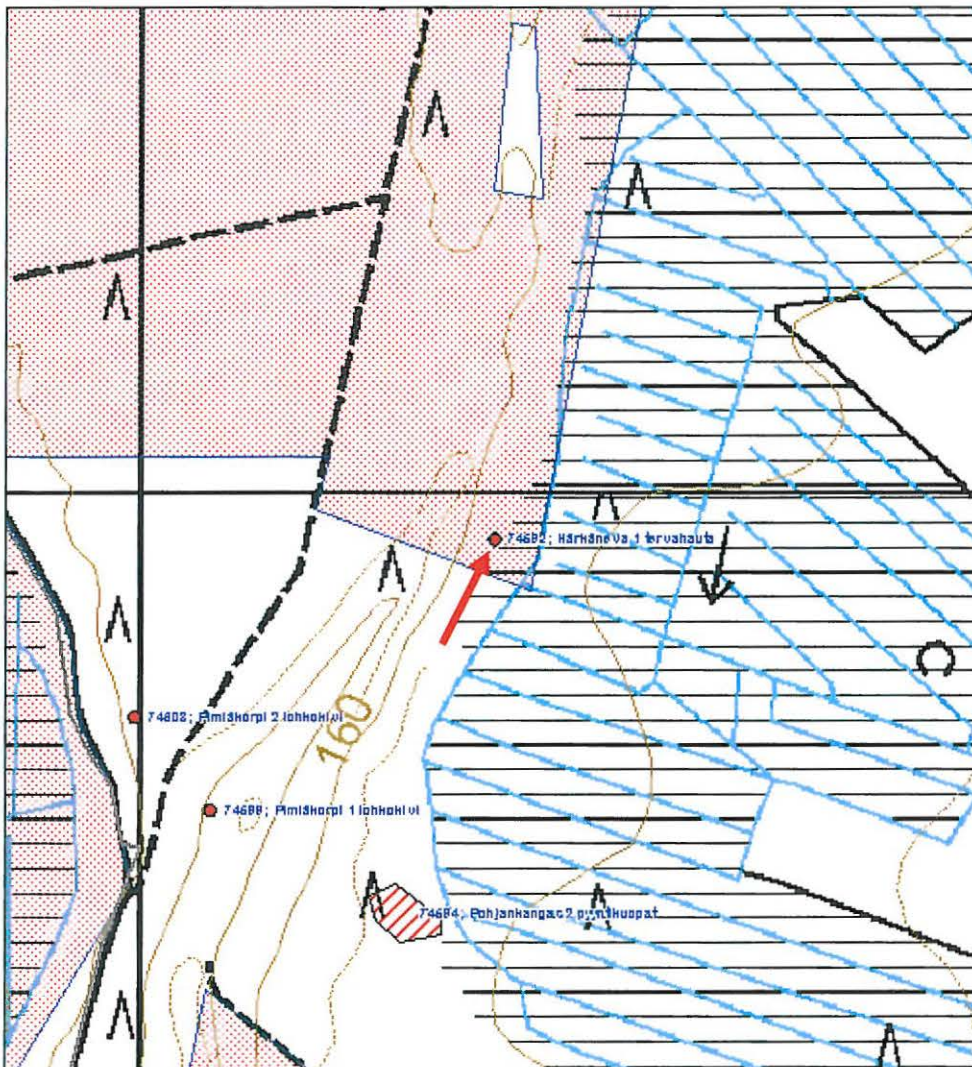
Kansallispuisto p. 1982

Kohdetyyppi: 9 Valmistuspaikat/työpaikat

Copyright: © Metsähallitus 2008
© Maanmittauslaitos 1/MML/08

Koordinaatit: X 6899959, Y 3265313,
Z 154

Mittakaava: 1:5000



Pohjankangas 2 pyyntikuopat

MH-tunnus: 74594

Kohdetyyppi:	9 Valmistuspaikat/työpaikat	Haltija:	995 Yksityinen
Ajoitus:	7199 Ajoitus epäselvä	Ylläpitäjä:	995 Yksityinen
Rakentamisvuosi:		Kunta:	230 Karvia
Lukumäärä:	8		

Koordinaattiselitys:		Geometria tuotettu:	4 Gps-mittaus, korjaamaton
Koordinaatit:	X 6899625, Y 3265234, Z 151	Löydöt:	

Taustatiedot

Kohde löytyi Kauhanevan-Pohjankankaan kansallispuiston kulttuuriperintöinventoinnissa 17.9.2008.

Ympäristön kuvaus

Kohde sijaitsee Pohjankankaan noin 250 metriä leveässä kapeikossa, Pimiäkorven ja Härkänevan välissä, Härkänevan puoleisella loivalla, lähes tasaisella itärinteellä. Alue on hiekkapohjaista mäntykangasta, aluskasvillisuutena sammal ja jäkälä.

Kohteen kuvaus

Noin 40 metriä leveältä ja 70 metriä pitkältä alueelta hiekkakankaalla kartoitettiin yhteensä 8 kuoppaa, jotka muodostavat pussimaisen suljetun kuvion, jossa suuaukko on kaakkoon. Kuopista dokumentoitiin halkaisija (kuopan sisäkehä) ja syvyys. Lisäksi kiinnitettiin huomio kuopan muotoon ja ympäristöön. Joihinkin kuoppiin tehtiin myös kairaus maakerrosten selvittämiseksi.

Kuoppien halkaisija vaihtelee 1,5-2 metrin ja syvyys 0,3-0,5 metrin välillä. Kahden kuopan ympärillä oli vallit. Kuoppien muoto on maljamaisen pyörästynyt. Noin puoleen kuopista tehtiin kairaus, jolloin havaittiin, että kuopissa on ohut noin 1-3 cm:n paksuinen huuhtoumiskerros. Kuopissa ei ollut likamaakerroksia, vaan huuhtoumiskerroksen alla vain vaihtelevan paksuinen ruskea hiekkakerros, joka muuttui vaaleammaksi viimeistään noin 30 cm: syvyydessä. Kuoppien gps-mitattu sijainti on esitetty liitetiedoston karttakuvassa. Kuoppien koordinaattitiedot ja mitat ovat inventointiraportin liitteenä. Kohde on hyvin säilynyt.

Kohteen rajaus

Alue kartoitettiin tarkasti, mutta kaikkia kuoppia ei välttämättä löydetty, joten aluerajauksen sisältä ja mahdollisesti sen ulkopuoleltakin löytynee tarkemmin etsittäessä kuoppia lisää.

Tulkinta

Kyseessä lienevät pyyntikuopat, jotka näyttävät muodostavan sulkusysteemin kankaalle, joten kuopat lienevät keskenään saman ikäisiä. Alue on jäkäläpohjainen mäntykangaskapeikko suoalueiden puristuksessa, joten se olisi varsin sopiva esim. metsäpeuran pyyntialueeksi. Kauhanevan-Pohjankankaan alue kuuluu Suomenselkään, mikä on metsäpeuran luontaista esiintymisaluetta. 1700 -luvulla metsäpeura on alueella ollut jo kuitenkin hyvin harvinainen. Keskiajalla alueella on kirjallisten lähteiden mukaan ollut satakuntalaisten eräsijoja ja alueelta tunnetaan lisäksi kivikautisia asuinpaikkoja. Koska pyyntikuoppia tiedetään Suomessa käytetyn kivikaudelta vähintään 1800 -luvun lopulle, jää kuoppien ikä tarkempien

tutkimusten puuttuessa avoimeksi. Todennäköisesti ne ovat kuitenkin vähintään satoja vuosia vanhoja.

Lisätietoja**Toimenpiteet****Tarkastukset**

Tila: 3 Toteutettu Laji: 6 Suojeluarvojen tarkastus Tarkastusvuosi: 2008
Tarkastuspvm: 17.9.2008 Tarkastaja: Metsähallituksen arkeologi J. Taivainen
Kuvaus: Kauhanevan-Pohjankankaan kansallispuiston kulttuuriperintöinventointi 2008.

**Viranomais-
rekisterinro:****Kunto:** 1 Hyvä**Arvotus:**

3 Esitys mj-luokka II

Olotila: 2 Ei käytössä**Kohteen
suojelu:** 9 Muu suojeluarvo**Selitys:****Selitys:****Ympäristön
suojelu:**

99 Muu suojeluarvoa sisältävä alue

Selitys:

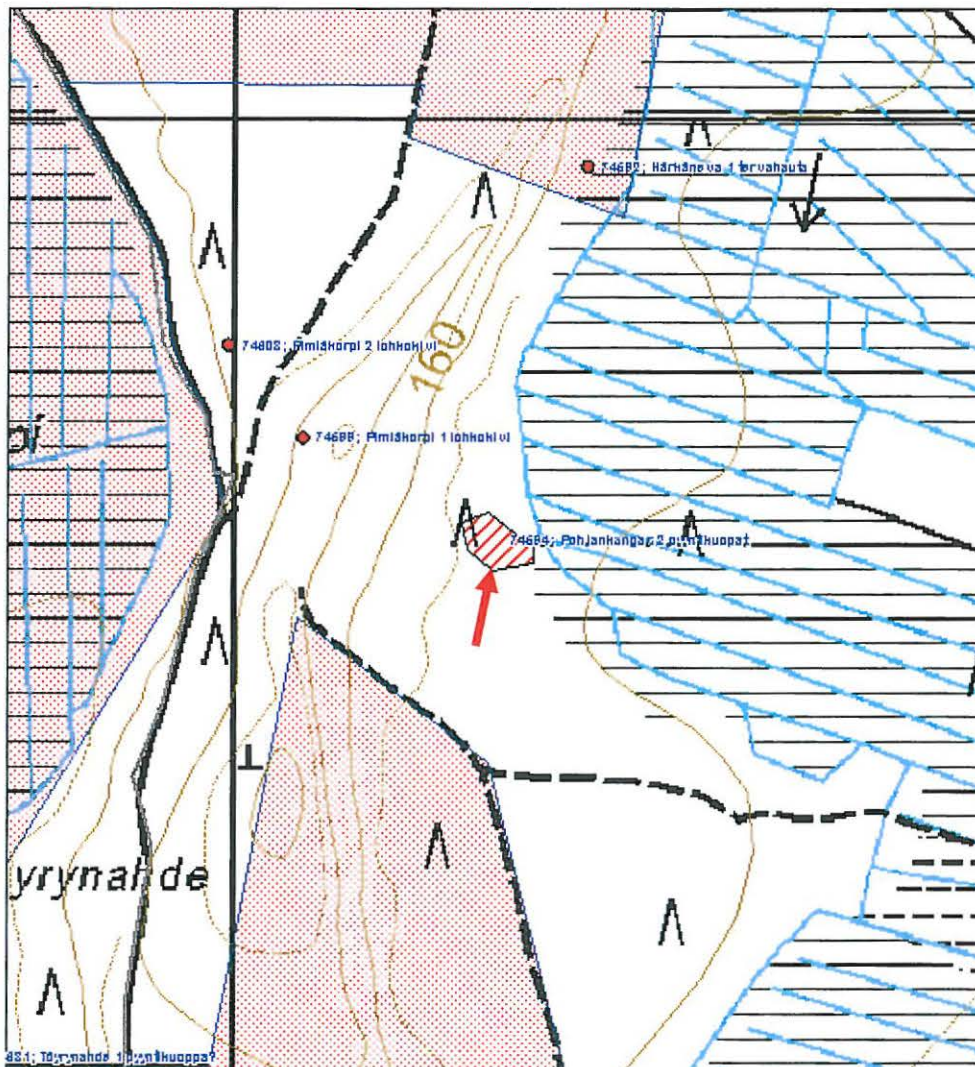
Natura-alue

Kohdetyyppi: 9 Valmistuspaikat/työpaikat

Copyright: © Metsähallitus 2008
© Maanmittauslaitos 1/MML/08

Koordinaatit: X 6899625, Y 3265234,
Z 151

Mittakaava: 1:5000



Pimiäkorpi 1 lohkokivi

MH-tunnus: 74599

Kohdetyyppi:	9 Valmistuspaikat/työpaikat	Haltija:	995 Yksityinen
Ajoitus:	7118 Historiallinen aika	Ylläpitäjä:	995 Yksityinen
Rakentamisvuosi:		Kunta:	230 Karvia
Lukumäärä:	1		

Koordinaattiselitys:		Geometria tuotettu:	4 Gps-mittaus, korjaamaton
Koordinaatit:	X 6899717, Y 3265061, Z 160	Löydöt:	

Taustatiedot

Kohde löytyi Kauhanevan-Pohjankankaan kansallispuiston kulttuuriperintöinventoinnissa 17.9.2008.

Ympäristön kuvaus

Kohde sijaitsee Pohjankankaalla Pimiäkorven kohdalla avohakkuuharjanteen länsirinteellä.

Kohteen kuvaus

Kyseessä on pallomainen kivi, joka erottuu hyvin Kyrönkankaan tielle. Kivi on kooltaan 2 x 2 x 3,6 metriä (korkeus x leveys x pituus). Kivi on yritetty halkaista poraamalla ja metalli kiiloja apuna käyttäen. Kiven pystyseinällä on vaakatasossa kaikkiaan 26 porausreikää noin 10-12 cm:n välein. Keskivaiheille on yhteen reikään jäänyt ruosteinen kiilatappi. Kiven lounaispuolelta on kaivettu maata, ilmeisesti on ajateltu, että lohkaistava osa irtoaisi kuopan ansiosta helpommin.

Kivi on kuitenkin lohjennut epäsäännöllisesti, joten se lienee sen takia hylätty ja työ jätetty kesken.

Kohteen rajaus

Kohde rajautuu pistemäisesti.

Tulkinta

Kyseessä on pienlouhos, josta on poraamalla ja kiilojen avulla yritetty halkaista tarvekiveä esim. rakennuksen perus- tai porraskiveksi. Kyseessä ei ole muinaismuistolain mukainen kohde.

Lisätietoja**Toimenpiteet****Tarkastukset**

Tila: 3 Toteutettu Laji: 6 Suojeluarvojen tarkastus Tarkastusvuosi: 2008
Tarkastuspv: 17.9.2008 Tarkastaja: Metsähallituksen arkeologi J. Taivainen
Kuvaus: Kauhanevan-Pohjankankaan kansallispuiston kulttuuriperintöinventointi 2008.

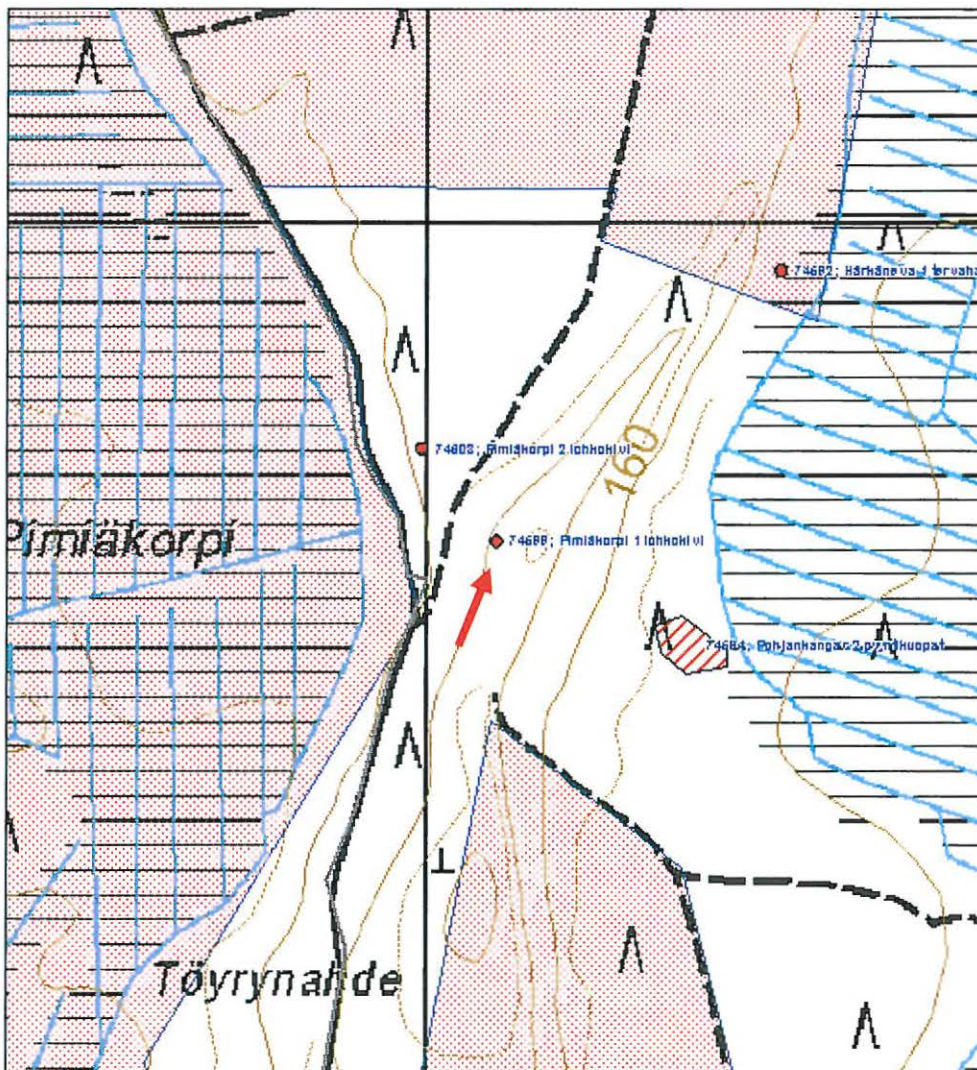
Viranomais- rekisterinro:		Kunto:	1 Hyvä
Arvotus:	8 Muu suojeluarvo	Olotila:	2 Ei käytössä
Selitys:	metsien käytön historia	Kohteen suojaus:	9 Muu suojeluarvo
		Selitys:	metsien käytön historia
Ympäristön suojaus:	99 Muu suojeluarvoa sisältävä alue		
Selitys:	Natura-alue		

Kohdetyyppi: 9 Valmistuspaikat/työpaikat

Copyright: © Metsähallitus 2008
© Maanmittauslaitos 1/MML/08

Koordinaatit: X 6899717, Y 3265061,
Z 160

Mittakaava: 1:5000



Pimiäkorpi 2 lohkokivi	MH-tunnus: 74603
-------------------------------	-------------------------

Kohdetyyppi:	9 Valmistuspaikat/työpaikat	Haltija:	995 Yksityinen
Ajoitus:	7118 Historiallinen aika	Ylläpitäjä:	995 Yksityinen
Rakentamisvuosi:		Kunta:	230 Karvia
Lukumäärä:	1		

Koordinaattiselitys:	Geometria	4 Gps-mittaus, korjaamaton tuotettu:
Koordinaatit:	X 6899800, Y 3264994, Z 155	Löydöt:

Taustatiedot

Kohde löytyi Kauhanevan-Pohjankankaan kansallispuiston kulttuuriperintöinventoinnissa 17.9.2008.

Ympäristön kuvaus

Kohde sijaitsee Pohjankankaalla Pimiäkorven kohdalla mäntytaimikossa länsirinteellä.

Kohteen kuvaus

Kyseessä on 1,6 metriä korkea ja 2,6 metriä leveä maakivi, josta on lohkaistu länsiosa pois. Lohkaisupinnan yläosassa erottuu 13 rinnakkaista porausjälkeä, jotka ovat noin 6 cm syviä. Porausreikien halkaisija on noin 6 cm ja ne sijaitsevat noin 20 cm:n välein. Kiven länsipuolelle on kaivettu kuoppa, jonka mitat ovat 3 x 3 x 1 metriä (leveys x pituus x syvyys). Kuoppa on ilmeisesti kaivettu lohkaisemisen helpottamiseksi.

Kohteen rajaus

Kohde rajautuu pistemäisesti.

Tulkinta

Lisätietoja

Toimenpiteet

Tarkastukset

Tila: 3 Toteutettu Laji: 6 Suojeluarvojen tarkastus Tarkastusvuosi: 2008
 Tarkastuspvm: 17.9.2008 Tarkastaja: Metsähallituksen arkeologi J. Taivainen
 Kuvaus: Kauhanevan-Pohjankankaan kansallispuiston kulttuuriperintöinventointi 2008.

Viranomaisrekisterinro:	Kunto: 1 Hyvä
	Olotila: 2 Ei käytössä

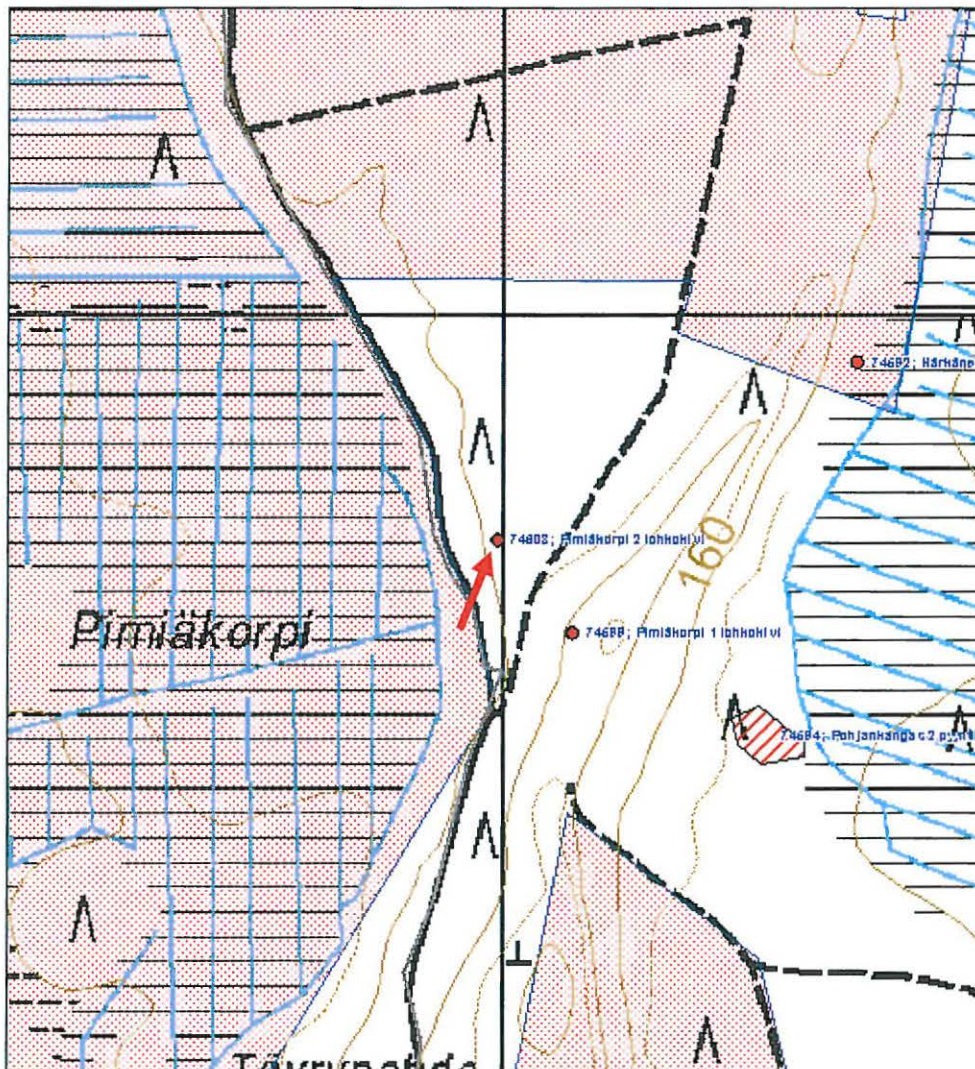
Arvotus:	8 Muu suojeluarvo	Kohteen suojelu:	9 Muu suojeluarvo
Selitys:	metsien käytön historia	Selitys:	metsien käytön historia
Ympäristön suojelu:	99 Muu suojeluarvoa sisältävä alue		
Selitys:	Natura-alue		

Kohdetyyppi: 9 Valmistuspaikat/työpaikat

Copyright: © Metsähallitus 2008
© Maanmittauslaitos 1/MML/08

Koordinaatit: X 6899800, Y 3264994,
Z 155

Mittakaava: 1:5000



Kiviharju tervaspuumetsikkö?	MH-tunnus: 74605
-------------------------------------	-------------------------

Kohdetyyppi:	10 Valmistuspaikat/työpaikat?	Haltija:	995 Yksityinen
Ajoitus:	7118 Historiallinen aika	Ylläpitäjä:	995 Yksityinen
Rakentamisvuosi:		Kunta:	230 Karvia
Lukumäärä:	1		

Koordinaattiselitys:		Geometria tuotettu:	4 Gps-mittaus, korjaamaton
Koordinaatit:	X 6897976, Y 3265083, Z 158	Löydöt:	

Taustatiedot

Kohde löytyi Kauhanevan-Pohjankankaan kansallispuiston kulttuurihistoriallisessa inventoinnissa 18.9.2008.

Ympäristön kuvaus

Kohde sijaitsee aivan Kansallispuiston etelärajan tuntumassa Kyrönkankaan tien itäreunassa.

Kohteen kuvaus

Kyseessä on mäntymetsikkö, jossa lähes kaikissa puissa on koro eteläpuolella. Koro ulottuu 1-2 metrin korkeuteen. Korometsikön koko on noin 50 x 100 metriä.

Kohteen rajaus

Kohde rajautuu noin 50 x 100 metrin kokoisena alueena kansallispuiston etelärajasta etelään.

Tulkinta

Kyseessä voisi olla kaatamatta jäänyt tervasmetsä. Tervanvalmistusta varten kolottiin noin 15 cm paksuja mäntyjä ensimmäisessä vaiheessa niin korkealta kuin mies ylettyi. Pohjoisen puolelle jätettiin ns. elämänlanka eli jätettiin kuorimatta kaistale, jotta puu säilyi hengissä ja pihkottui. Metsäpalon aiheuttamilta korot eivät vaikuta, sillä yksikään niistä ei ole hiiltynyt.

Lisätietoja

Sopiva yleisökohteeksi -

Toimenpiteet

Tarkastukset

Viranomaisrekisterinro:		Kunto:	1 Hyvä
		Olotila:	2 Ei käytössä

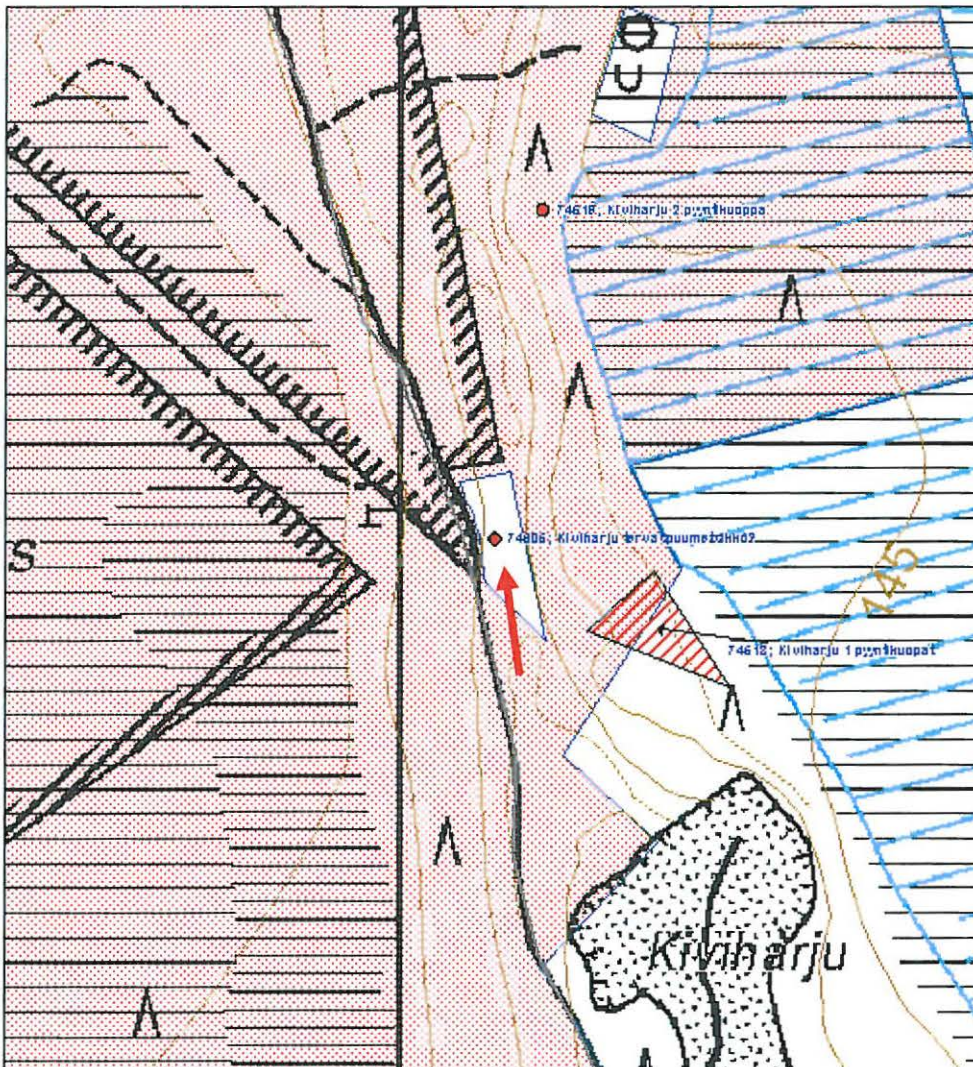
Arvotus: 1 Havainto**Kohteen
suojelu:** 0 Ei määritelty**Selitys:****Selitys:****Ympäristön
suojelu:** 0 Ei määritelty**Selitys:** Natura-alue

Kohdetyyppi: 10 Valmistuspaikat/työpaikat?

Copyright: © Metsähallitus 2008
© Maanmittauslaitos 1/MML/08

Koordinaatit: X 6897976, Y 3265083,
Z 158

Mittakaava: 1:5000



**845 Kauhanevan-Pohjankankaan kansallispuisto, Pohjankangas 3
pyyntikuopat**

MH-tunnus: 74608

Kohdetyyppi:	9 Valmistuspaikat/työpaikat	Haltija:	620 Etelä-Suomen luontopalvelut
Ajoitus:	7199 Ajoitus epäselvä	Ylläpitäjä:	620 Etelä-Suomen luontopalvelut
Rakentamisvuosi:		Kunta:	230 KARVIA
Lukumäärä:	13		

Koordinaattiselitys:		Geometria tuotettu:	4 Gps-mittaus, korjaamaton
Koordinaatit:	X 6898781, Y 3264810, Z 150	Löydöt:	

Taustatiedot

Kohde löytyi Kauhanevan-Pohjankankaan kansallispuiston kulttuuriperintöinventoinnissa 18.9.2008.

Ympäristön kuvaus

Kohde sijaitsee Pohjankankaalla Mertakeitaan itäreunassa. Ympäristössä kasvaa mäntymetsää, aluskasvillisuuteena jäkälä ja sammal.

Kohteen kuvaus

Noin 80 metriä leveältä ja 140 metriä pitkältä alueelta hiekkakankaalla kartoitettiin yhteensä 13 kuoppaa, jotka muodostavat pussimaisen suljetun kuvion, jossa suuaukko on kaakkoon. Kuopista dokumentoitiin halkaisija (kuopan sisäkehä) ja syvyys. Lisäksi kiinnitettiin huomio kuopan muotoon ja ympäristöön. Joihinkin kuoppiin tehtiin myös kairaus maakerrosten selvittämiseksi.

Kuoppien halkaisija vaihtelee 1,2-1,8 metrin ja syvyys 0,2-0,5 metrin välillä. Viiden kuopan ympärillä on vallit. Kuoppien muoto on maljamaisen pyörästynyt. Noin puoleen kuopista tehtiin kairaus, jolloin havaittiin, että kuopissa on ohut noin 1-3 cm:n paksuinen huuhtoumiskerros. Muutamassa kuopassa oli likamaata ja hiiltä/nokimaata noin 30-40 cm:n syvyyteen, joissakin vaalean ja ruskean hiekan kerrokset vaihtelivat samalle syvyydelle. Useimmissa kuopissa maaperä pohjalla oli varsin löysää, jolloin kaira upposi lähes kahvaansa myöten maahan. Kuoppien gps-mitattu sijainti on esitetty liitetiedoston karttakuvassa. Kuoppien koordinaattitiedot ja mitat ovat inventointiraportin liitteenä. Kohde on hyvin säilynyt

Kohteen rajaus

Alue kartoitettiin tarkasti, mutta kaikkia kuoppia ei välttämättä löydetty, joten aluerajauksen sisältä ja mahdollisesti sen ulkopuoleltakin löytynee tarkemmin etsittäessä kuoppia lisää.

Tulkinta

Kyseessä lienevät pyyntikuopat, jotka näyttävät muodostavan sulkusysteemin kankaalle, joten kuopat lienevät keskenään saman ikäisiä. Alue on jäkäläpohjainen mäntykangas suoalueen reunassa, joten se olisi varsin sopiva esim. metsäpeuran pyyntialueeksi. Kauhanevan-Pohjankankaan alue kuuluu Suomenselkään, mikä on metsäpeuran luontaista esiintymisaluetta. 1700 -luvulla metsäpeura on alueella ollut jo kuitenkin hyvin harvinainen. Keskiajalla alueella on kirjallisten lähteiden mukaan ollut satakuntalaisten eräsijoja ja alueelta tunnetaan lisäksi kivikautisia asuinpaikkoja. Koska pyyntikuoppia tiedetään Suomessa käytetyn

kivikaudelta vähintään 1800 -luvun lopulle, jää kuoppien ikä tarkempien tutkimusten puuttuessa avoimeksi. Todennäköisesti ne ovat kuitenkin vähintään satoja vuosia vanhoja.

Lisätietoja**Toimenpiteet****Tarkastukset**

Tila: 3 Toteutettu Laji: 6 Suojeluarvojen tarkastus Tarkastusvuosi: 2008
Tarkastuspvm: 18.9.2008 Tarkastaja: Metsähallituksen arkeologi J. Taivainen
Kuvaus: Kauhanevan-Pohjankankaan kansallispuiston kulttuuriperintöinventointi 2008.

**Viranomais-
rekisterinro:****Kunto:** 1 Hyvä**Arvotus:** 3 Esitys mj-luokka II**Olotila:** 2 Ei käytössä**Kohteen
suojelu:** 9 Muu suojeluarvo**Selitys:****Selitys:****Ympäristön
suojelu:**

99 Muu suojeluarvoa sisältävä alue

Selitys:

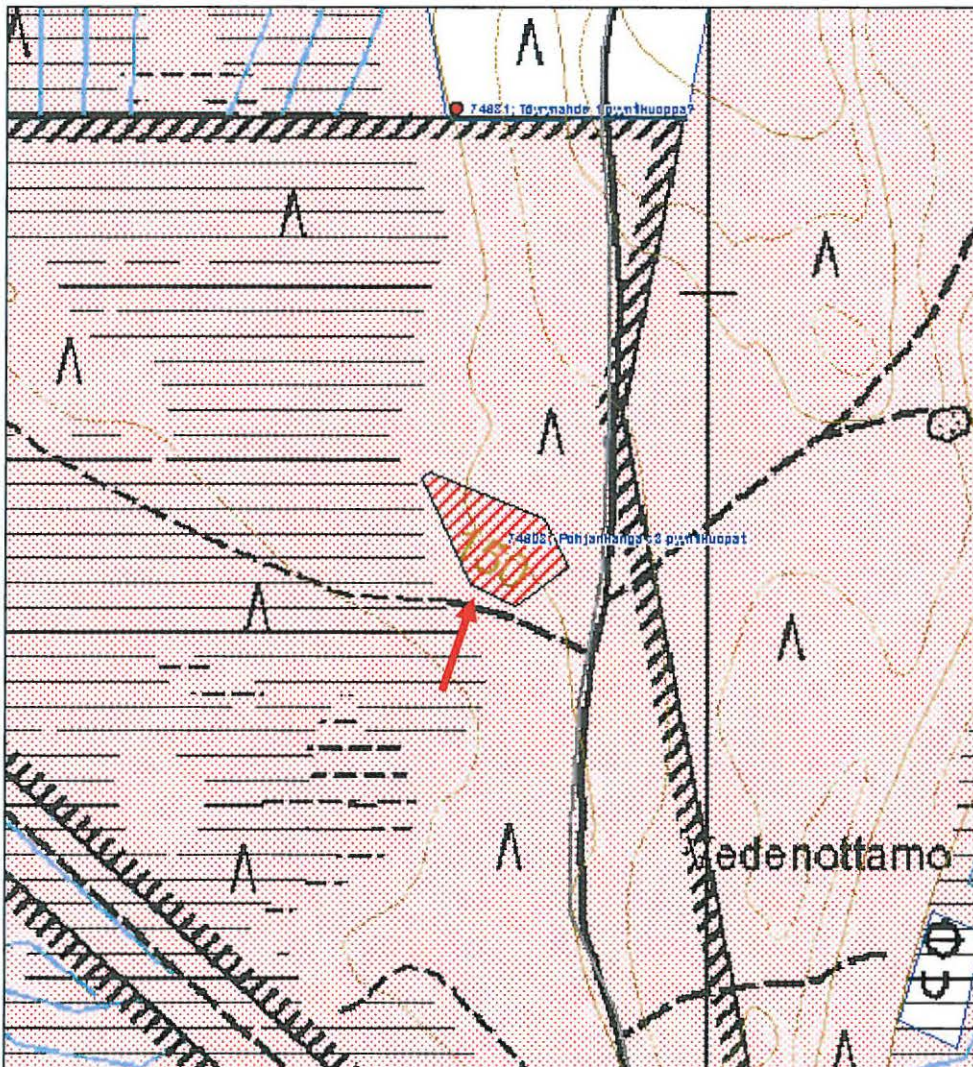
Kansallispuisto p. 1982

Kohdetyyppi: 9 Valmistuspaikat/työpaikat

Copyright: © Metsähallitus 2008
© Maanmittauslaitos 1/MML/08

Koordinaatit: X 6898781, Y 3264810,
Z 150

Mittakaava: 1:5000



Töyrynahte 1 pyyntikuoppa?

MH-tunnus: 74631

Kohdetyyppi:	10 Valmistuspaikat/työpaikat?	Haltija:	995 Yksityinen
Ajoitus:	7199 Ajoitus epäselvä	Ylläpitäjä:	995 Yksityinen
Rakentamisvuosi:		Kunta:	230 KARVIA
Lukumäärä:	1		

Koordinaattiselitys:		Geometria tuotettu:	4 Gps-mittaus, korjaamaton
Koordinaatit:	X 6899165, Y 3264774, Z 150	Löydöt:	

Taustatiedot

Kohde löytyi Kauhanevan-Pohjankankaan kansallispuiston kulttuuriperintöinventoinnissa 18.9.2008.

Ympäristön kuvaus

Kohde sijaitsee Pohjankankaan länsireunassa Töyrynahteen tasalla, loivalla lähes tasaisella rinteellä Mertakeitaan reunassa. Ympäristössä kasvaa mäntymetsää, aluskasvillisuutena sammal ja jäkälä.

Kohteen kuvaus

Kyseessä on heikkojen vallien ympäröimä kuoppa, jonka halkaisija on 1,6 metriä ja syvyys 0,4 metriä. Sammalen peittämän kuopan profiili on maljamainen. Kairaushavaintojen mukaan kuopan pohjalla on sammalen alla 2 cm:n vahvuinen huuhtoumiskerros, minkä alla on likamaata noin 20 cm:n syvyyteen ja sen alla vaaleaa hiekkaa 45 cm:n syvyyteen, mitä syvemmälle ei kairattu. Kohde on hyväkuntoinen.

Kohteen rajaus

Kohde rajautuu pistemäisesti.

Tulkinta

Kyseessä lienee yksinäinen pyyntikuoppa. Alue on jäkäläpohjaista mäntykangasta suoalueen reunassa, joten se olisi varsin sopiva esim. metsäpeuran pyyntialueeksi. Kauhanevan-Pohjankankaan alue kuuluu Suomenselkään, mikä on metsäpeuran luontaista esiintymisaluetta. 1700 -luvulla metsäpeura on alueella ollut jo kuitenkin hyvin harvinainen. Keskiajalla alueella on kirjallisten lähteiden mukaan ollut satakuntalaisten eräsijoja ja alueelta tunnetaan lisäksi kivikautisia asuinpaikkoja. Koska pyyntikuoppia tiedetään Suomessa käytetyn kivikaudelta vähintään 1800 -luvun lopulle, jää kuopan ikä tarkempien tutkimusten puuttuessa avoimeksi. Todennäköisesti se on kuitenkin vähintään satoja vuosia vanha.

Lisätietoja
Toimenpiteet

Tarkastukset

Tila: 3 Toteutettu Laji: 6 Suojeluarvojen tarkastus Tarkastusvuosi: 2008
Tarkastuspvm: 18.9.2008 Tarkastaja: Metsähallituksen arkeologi J. Taivainen
Kuvaus: Kauhanevan-Pohjankankaan kansallispuiston kulttuuriperintöinventointi 2008.

**Viranomais-
rekisterinro:****Kunto:** 1 Hyvä**Arvotus:** 3 Esitys mj-luokka II**Olotila:** 2 Ei käytössä**Kohteen
suojelu:** 9 Muu suojeluarvo**Selitys:****Selitys:****Ympäristön
suojelu:**

99 Muu suojeluarvoa sisältävä alue

Selitys:

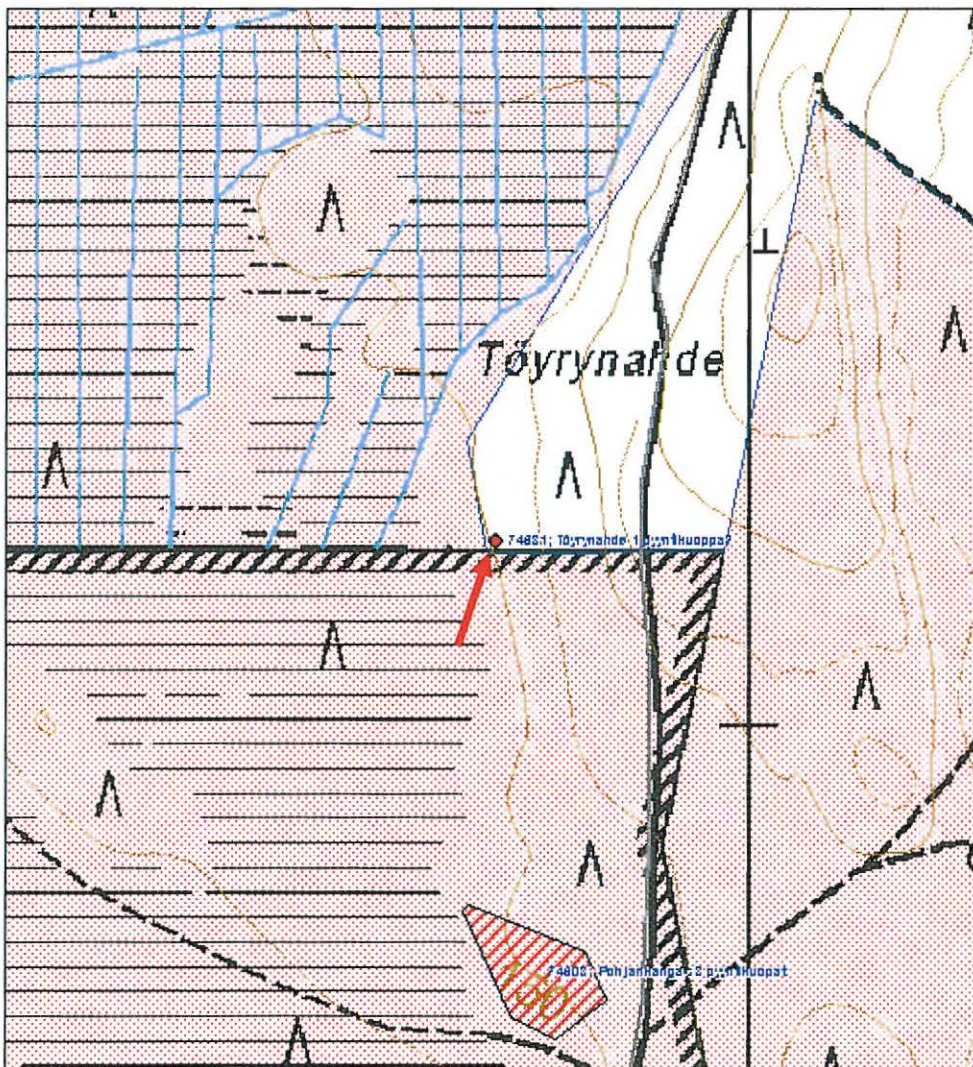
Natura-alue

Kohdetyyppi: 10 Valmistuspaikat/työpaikat?

Copyright: © Metsähallitus 2008
© Maanmittauslaitos 1/MML/08

Koordinaatit: X 6899165, Y 3264774,
Z 150

Mittakaava: 1:5000



**845 Kauhanevan-Pohjankankaan kansallispuisto, Pohjankangas 8
pyyntikuoppa?**

MH-tunnus: 74634

Kohdetyyppi: 10 Valmistuspaikat/työpaikat? **Haltija:** 620 Etelä-Suomen luontopalvelut

Ajoitus: 7199 Ajoitus epäselvä **Ylläpitäjä:** 620 Etelä-Suomen luontopalvelut

Rakentamisvuosi: **Kunta:** 230 KARVIA

Lukumäärä: 1

Koordinaattiselitys: **Geometria tuotettu:** 4 Gps-mittaus, korjaamaton

Koordinaatit: X 6901624, Y 3264119, Z 149 **Löydöt:**

Taustatiedot

Kohde löytyi Kauhanevan-Pohjankankaan kansallispuiston kulttuuriperintöinventoinnissa 18.9.2008.

Ympäristön kuvaus

Kohde sijaitsee Pohjankankaan länsireunassa, Mustakeitaan itäreunassa. Alue on hiekkapohjaista mäntykangasta, aluskasvillisuutena sammal ja jäkälä.

Kohteen kuvaus

Kyseessä on kuoppa, joka sijaitsee hiekkakankaalla. noin 50 metriä suon reunasta itään. Kuopan halkaisija on 1,6 metriä, syvyys 0,3 metriä. Kuopan ympärillä on heikot vallit. Kairaushavaintojen mukaan kuopan pohjalla on 2 cm:n vahvuinen huuhtoumiskerros, jonka alla on ruskeaa hiekkaa noin 30 cm:n syvyyteen ja sen alla vaaleaa hiekkaa. Maaperä on melko kivinen.

Kohteen rajaus

Kohde rajautuu pistemäisesti.

Tulkinta

Kyseessä lienee pyyntikuopat. Alue on jäkäläpohjainen mäntykangas suoalueen reunassa, joten se olisi varsin sopiva esim. metsäpeuran pyyntialueeksi. Kauhanevan-Pohjankankaan alue kuuluu Suomenselkään, mikä on metsäpeuran luontaista esiintymisaluetta. 1700 -luvulla metsäpeura on alueella ollut jo kuitenkin hyvin harvinainen. Keskiajalla alueella on kirjallisten lähteiden mukaan ollut satakuntalaisten eräsijoja ja alueelta tunnetaan lisäksi kivikautisia asuinpaikkoja. Koska pyyntikuoppia tiedetään Suomessa käytetyn kivikaudelta vähintään 1800 -luvun lopulle, jää kuopan ikä tarkempien tutkimusten puuttuessa avoimeksi. Todennäköisesti se on kuitenkin vähintään satoja vuosia vanha.

Lisätietoja**Toimenpiteet**

Tarkastukset

Tila: 3 Toteutettu Laji: 6 Suojeluarvojen tarkastus Tarkastusvuosi: 2008
Tarkastuspvm: 18.9.2008 Tarkastaja: Metsähallituksen arkeologi J. Taivainen
Kuvaus: Kauhanevan-Pohjankankaan kansallispuiston kulttuuriperintöinventointi 2008.

**Viranomais-
rekisterinro:****Kunto:** 1 Hyvä**Arvotus:**

3 Esitys mj-luokka II

Olotila: 2 Ei käytössä**Kohteen
suojelu:** 9 Muu suojeluarvo**Selitys:****Selitys:****Ympäristön
suojelu:**

99 Muu suojeluarvoa sisältävä alue

Selitys:

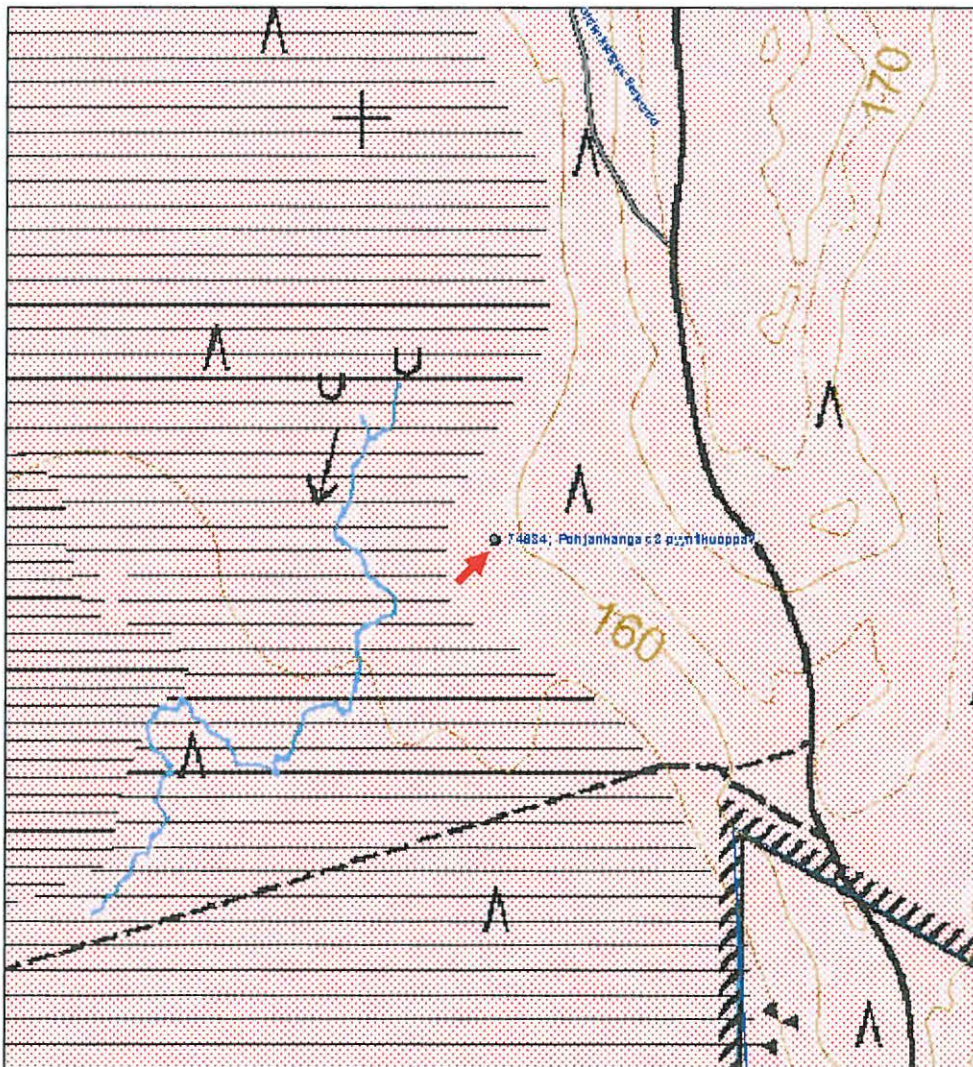
Kansallispuisto p. 1982

Kohdetyyppi: 10 Valmistuspaikat/työpaikat?

Copyright: © Metsähallitus 2008
© Maanmittauslaitos 1/MML/08

Koordinaatit: X 6901624, Y 3264119,
Z 149

Mittakaava: 1:5000



**845 Kauhanevan-Pohjankankaan kansallispuisto, Pohjankangas 4
pyyntikuopat**

MH-tunnus: 74638

Kohdetyyppi:	9 Valmistuspaikat/työpaikat	Haltija:	620 Etelä-Suomen luontopalvelut
Ajoitus:	7199 Ajoitus epäselvä	Ylläpitäjä:	620 Etelä-Suomen luontopalvelut
Rakentamisvuosi:		Kunta:	230 KARVIA
Lukumäärä:	23		

Koordinaattiselitys:		Geometria tuotettu:	4 Gps-mittaus, korjaamaton
Koordinaatit:	X 6902301, Y 3264028, Z 162	Löydöt:	

Taustatiedot

Kohde löytyi Kauhanevan-Pohjankankaan kansallispuiston kulttuuriperintöinventoinnissa 18.9.2008.

Ympäristön kuvaus

Kohde sijaitsee Pohjankankaan länsireunassa, Mustakeitaan luoteispäässä. Alue on loivaa lounaisrinnettä ja hiekkapohjaista mäntykangasta. Aluskasvillisuutena jäkälä ja sammal

Kohteen kuvaus

Noin 300 metriä leveältä ja 330 metriä pitkältä alueelta hiekkakankaalla kartoitettiin yhteensä 23 kuoppaa, jotka muodostavat etelä-pohjois ja kaakko-luode -suuntaisia jonoja. Kuopista dokumentoitiin halkaisija (kuopan sisäkehä) ja syvyys. Lisäksi kiinnitettiin huomio kuopan muotoon ja ympäristöön. Joihinkin kuoppiin tehtiin myös kairaus maakerrosten selvittämiseksi.

Kuoppien halkaisija vaihtelee 1,3-2,4 metrin ja syvyys 0,3-0,5 metrin välillä. Kahden kuopan ympärillä oli havaittavissa vallit. Kuoppien muoto on maljamaisen pyörästynyt. Muutamiiin kuoppiin tehtiin kairaus, jolloin havaittiin, että kuopissa on noin 3-4 cm:n paksuinen huuhtoumiskerros. Likamaakerrokset olivat ohuita, mutta maaperä kuopan pohjalla huomattavan löysää. Kuoppien gps-mitattu sijainti on esitetty liitetiedoston karttakuvassa. Kuoppien koordinaattitiedot ja mitat ovat inventointiraportin liitteenä. Kohde on hyvin säilynyt

Kohteen rajaus

Alue kartoitettiin melko tarkasti, mutta kohteen laajuuden vuoksi kaikkia kuoppia ei välttämättä löydetty, joten aluerajauksen sisältä ja mahdollisesti sen ulkopuoleltakin löytynee tarkemmin etsittäessä kuoppia lisää.

Tulkinta

Kyseessä lienevät pyyntikuopat, jotka eivät välttämättä ole keskenään saman ikäisiä. Alue on jäkäläpohjainen mäntykangaskapeikko suoalueiden puristuksessa, joten se olisi varsin sopiva esim. metsäpeuran pyyntialueeksi. Kauhanevan-Pohjankankaan alue kuuluu Suomenselkään, mikä on metsäpeuran luontaista esiintymisaluetta. 1700 -luvulla metsäpeura on alueella ollut jo kuitenkin hyvin harvinainen. Keskiajalla alueella on kirjallisten lähteiden mukaan ollut satakuntalaisten eräsijoja ja alueelta tunnetaan lisäksi kivikautisia asuinpaikkoja. Koska pyyntikuoppia tiedetään Suomessa käytetyn

kivikaudelta vähintään 1800 -luvun lopulle, jää kuoppien ikä tarkempien tutkimusten puuttuessa avoimeksi. Todennäköisesti ne ovat kuitenkin vähintään satoja vuosia vanhoja.

Lisätietoja**Toimenpiteet****Tarkastukset**

Tila: 3 Toteutettu Laji: 6 Suojeluarvojen tarkastus Tarkastusvuosi: 2008
Tarkastuspvm: 18.9.2008 Tarkastaja: Metsähallituksen arkeologi J. Taivainen
Kuvaus: Kauhanevan-Pohjankankaan kansallispuiston kulttuuriperintöinventointi 2008.

**Viranomais-
rekisterinro:****Kunto:** 1 Hyvä**Arvotus:**

3 Esitys mj-luokka II

Olotila: 2 Ei käytössä**Kohteen
suojelu:** 9 Muu suojeluarvo**Selitys:****Selitys:****Ympäristön
suojelu:**

99 Muu suojeluarvoa sisältävä alue

Selitys:

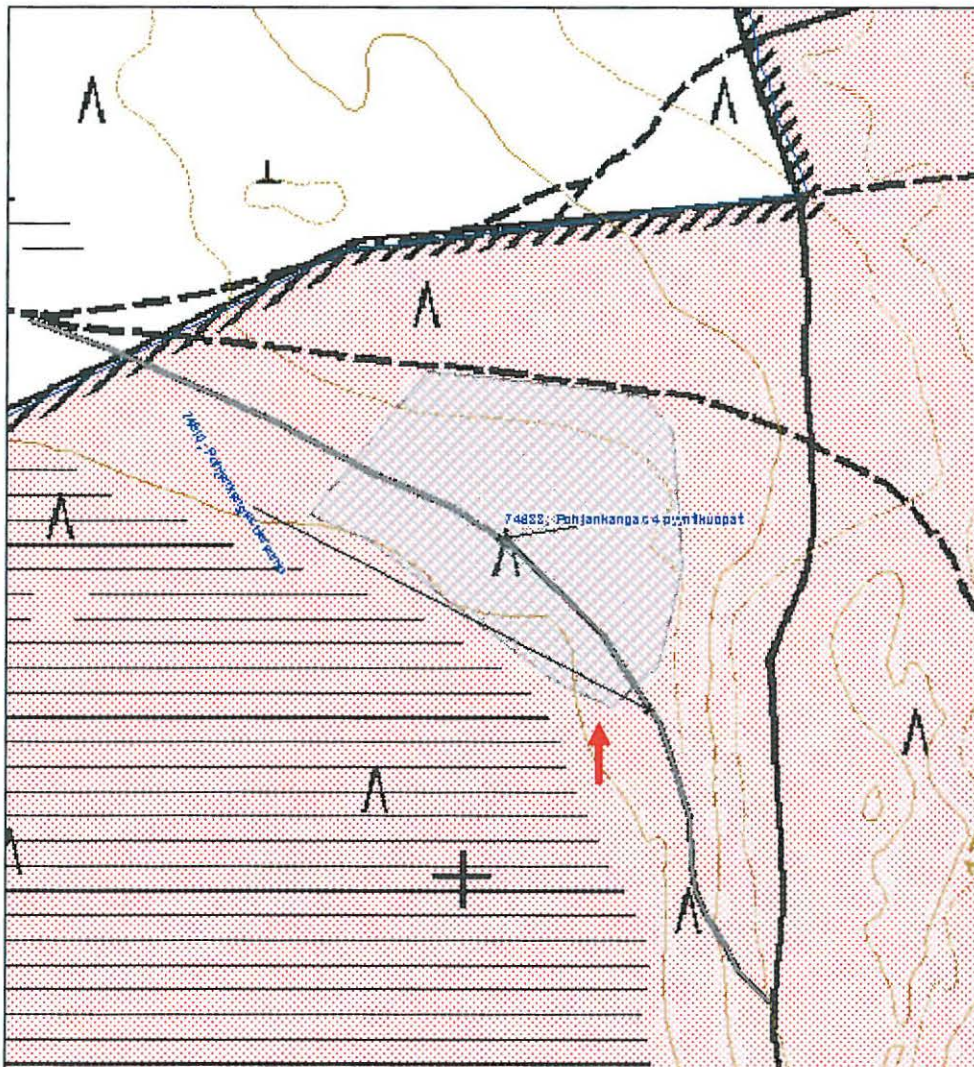
Kansallispuisto p. 1982

Kohdetyyppi: 9 Valmistuspaikat/työpaikat

Copyright: © Metsähallitus 2008
© Maanmittauslaitos 1/MML/08

Koordinaatit: X 6902301, Y 3264028,
Z 162

Mittakaava: 1:5000



**845 Kauhanevan-Pohjankankaan kansallispuisto, Pohjankangas 5
pyyntikuopat**

MH-tunnus: 74652

Kohdetyyppi:	9 Valmistuspaikat/työpaikat	Haltija:	620 Etelä-Suomen luontopalvelut
Ajoitus:	7199 Ajoitus epäselvä	Ylläpitäjä:	620 Etelä-Suomen luontopalvelut
Rakentamisvuosi:		Kunta:	230 KARVIA
Lukumäärä:	4		

Koordinaattiselitys:		Geometria tuotettu:	4 Gps-mittaus, korjaamaton
Koordinaatit:	X 6902622, Y 3264730, Z 160	Löydöt:	

Taustatiedot

Kohde löytyi Kauhanevan-Pohjankankaan kansallispuiston kulttuuriperintöinventoinnissa 19.9.2008.

Ympäristön kuvaus

Kohde sijaitsee Pohjankankaan loivalla kaakkoisrinteellä Patamanevan luoteispään tuntumassa. Ympäristössä kasvaa mäntymetsää, aluskasvillisuutena jäkälä ja sammal.

Kohteen kuvaus

Noin 25 metriä leveältä ja 60 metriä pitkältä alueelta hiekkakankaalla kartoitettiin yhteensä 4 kuoppaa. Kuopista dokumentoitiin halkaisija (kuopan sisäkehä) ja syvyys. Lisäksi kiinnitettiin huomio kuopan muotoon ja ympäristöön. Kahteen kuoppaan tehtiin myös kairaus maakerrosten selvittämiseksi.

Kuoppien halkaisija vaihtelee 1,5-2 metrin ja syvyys 0,3-0,4 metrin välillä. Kuoppien ympärillä ei ollut näkyviä valleja. Kuoppien muoto on maljamaisen pyörästynyt, yksi on muodoltaan pyörästyneen neliskanttinen. Kairaushavaintojen mukaan kuopan nro 1 pohjalla on sammalen alla 2 cm:n paksuinen huuhtoumiskerros, minkä alla on 45 cm:n syvyyteen ruskeaa hiekkaa. Syvemälle ei kairattu. Kuopan nro 4 pohjalla oli kairaushavaintojen mukaan seuraavat maakerrokset: 0-10 cm sammal, 10-12 cm huuhtoumiskerros, 12-22 cm nokimaa, 22-23 cm huuhtoumiskerros II, 23-33 cm ruskea hiekka, 33-45 cm vaalea hiekka. Syvemmälle ei kairattu. Kuoppien gps-mitattu sijainti on esitetty liitetiedoston karttakuvassa. Kuoppien koordinaattitiedot ja mitat ovat inventointiraportin liitteenä. Kohde on hyvin säilynyt.

Kohteen rajaus

Kohde rajautuu aluemaisesti, mutta alueelta ei varmastikaan löydetty kaikkia kuoppia, joten aluerajauksen sisältä ja mahdollisesti sen ulkopuoleltakin löytynee tarkemmin etsittäessä kuoppia lisää.

Tulkinta

Kyseessä lienee pyyntikuoppa-alue, jossa saattaa olla eri-ikäisiä pyyntikuoppia. Alue on jäkäläpohjaista mäntykangasta laajan suoalueen reunassa, joten se olisi varsin sopiva esim. metsäpeuran pyyntialueeksi. Kauhanevan-Pohjankankaan alue kuuluu Suomenselkään, mikä on metsäpeuran luontaista esiintymisaluetta. 1700 -luvulla metsäpeura on alueella ollut jo kuitenkin hyvin harvinainen. Keskiajalla alueella on kirjallisten lähteiden mukaan ollut satakuntalaisten eräsijoja ja alueelta tunnetaan lisäksi

kivikautisia asuinpaikkoja. Koska pyyntikuoppia tiedetään Suomessa käytetyn kivikaudelta vähintään 1800 -luvun lopulle, jää kuoppien ikä tarkempien tutkimusten puuttuessa avoimeksi. Todennäköisesti ne ovat kuitenkin vähintään satoja vuosia vanhoja.

Lisätietoja**Toimenpiteet****Tarkastukset**

Tila: 3 Toteutettu Laji: 6 Suojeluarvojen tarkastus Tarkastusvuosi: 2008
Tarkastuspvm: 19.9.2008 Tarkastaja: Metsähallituksen arkeologi J. Taivainen
Kuvaus: Kauhanevan-Pohjankankaan kansallispuiston kulttuuriperintöinventointi 2008.

**Viranomais-
rekisterinro:****Kunto:** 1 Hyvä**Arvotus:** 3 Esitys mj-luokka II**Olotila:** 2 Ei käytössä**Kohteen
suojelu:** 9 Muu suojeluarvo**Selitys:****Selitys:****Ympäristön
suojelu:**

99 Muu suojeluarvoa sisältävä alue

Selitys:

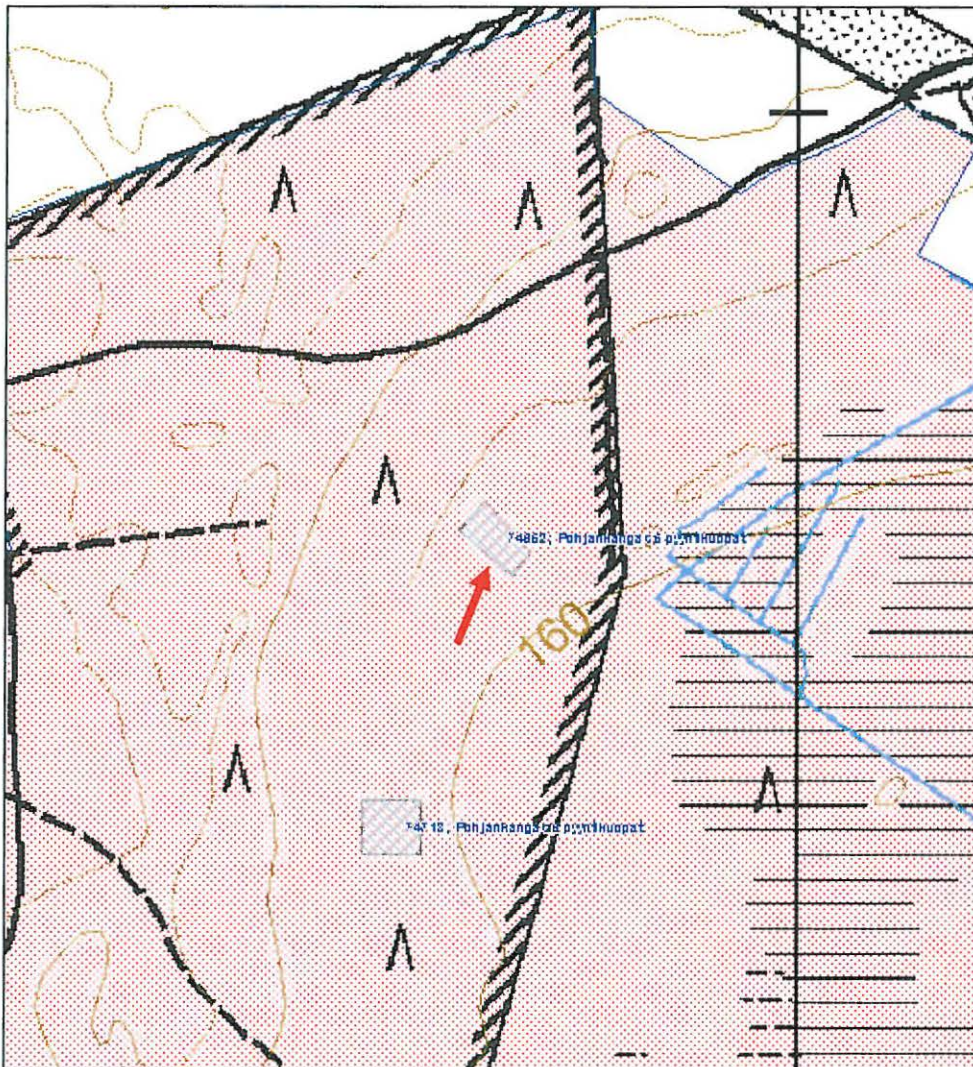
Kansallispuisto p. 1982

Kohdetyyppi: 9 Valmistuspaikat/työpaikat

Copyright: © Metsähallitus 2008
© Maanmittauslaitos 1/MML/08

Koordinaatit: X 6902622, Y 3264730,
Z 160

Mittakaava: 1:5000



**845 Kauhanevan-Pohjankankaan kansallispuisto, Pohjankangas 6
pyyntikuopat**

MH-tunnus: 74713

Kohdetyyppi:	9 Valmistuspaikat/työpaikat	Haltija:	620 Etelä-Suomen luontopalvelut
Ajoitus:	7199 Ajoitus epäselvä	Ylläpitäjä:	620 Etelä-Suomen luontopalvelut
Rakentamisvuosi:		Kunta:	230 KARVIA
Lukumäärä:	2		

Koordinaattiselitys:		Geometria tuotettu:	4 Gps-mittaus, korjaamaton
Koordinaatit:	X 6902364, Y 3264638, Z 162	Löydöt:	

Taustatiedot

Kohde löytyi Kauhanevan-Pohjankankaan kansallispuiston kulttuuriperintöinventoinnissa 19.9.2008.

Ympäristön kuvaus

Kohde sijaitsee Pohjankankaan loivalla itärinteellä Patamanevan luoteispään tuntumassa. Ympäristössä kasvaa mäntymetsää, aluskasvillisuutena jäkälä ja sammal.

Kohteen kuvaus

Hiekkakankaalta kartoitettiin 2 kuoppaa, jotka sijaitsevat 25 metrin etäisyydellä toisistaan. Kuopista dokumentoitiin halkaisija (kuopan sisäkehä) ja syvyys. Lisäksi kiinnitettiin huomio kuopan muotoon ja ympäristöön.

Kuoppien halkaisija on 1,5 metriä ja syvyys 0,2-0,3 metriä. Kuoppien ympärillä ei ole näkyviä valjeja. Eteläisempi kuoppa on muodoltaan on maljamaisen pyörästynyt, pohjoisempi kuoppa vatimainen. Kuoppiin tehtiin kairaus, jolloin havaittiin, että sammalen alla oli 1-2 cm:n paksuinen huuhtoumiskerros, minkä alla oli ruskeaa hiekkaa noin 20 cm:n syvyyteen. Tätä syvemällä oli vaaleaa hiekkaa. Kuoppia ei kairattu syvemältä kuin 45 cm, mikä on kairan mitta. Maaperä molemmissa kuopissa oli löysää. Kuoppien gps-mitattu sijainti on esitetty liitetiedoston karttakuvassa. Kuoppien koordinaattitiedot ja mitat ovat inventointiraportin liitteenä. Kohde on hyvin säilynyt.

Kohteen rajaus

Kohde rajautuu aluemaisesti. Alueelta ei varmastikaan löydetty kaikkia kuoppia, joten aluerajauksen sisältä ja mahdollisesti sen ulkopuoleltakin löytynee tarkemmin etsittäessä kuoppia lisää.

Tulkinta

Kyseessä lienevät pyyntikuopat. Alue on jäkäläpohjaista mäntykangasta laajan suoalueen reunassa, joten se olisi varsin sopiva esim. metsäpeuran pyyntialueeksi. Kauhanevan-Pohjankankaan alue kuuluu Suomenselkään, mikä on metsäpeuran luontaista esiintymisaluetta. 1700 -luvulla metsäpeura on alueella ollut jo kuitenkin hyvin harvinainen. Keskiajalla alueella on kirjallisten lähteiden mukaan ollut satakuntalaisten eräsijoja ja alueelta tunnetaan lisäksi kivikautisia asuinpaikkoja. Koska pyyntikuoppia tiedetään Suomessa käytetyn kivikaudelta vähintään 1800 -luvun lopulle, jää kuoppien ikä tarkempien tutkimusten puuttuessa avoimeksi. Todennäköisesti ne ovat kuitenkin vähintään satoja vuosia vanhoja.

Lisätietoja**Toimenpiteet****Tarkastukset**

Tila: 3 Toteutettu Laji: 6 Suojeluarvojen tarkastus Tarkastusvuosi: 2008
Tarkastuspvm: 19.9.2008 Tarkastaja: Metsähallituksen arkeologi J. Taivainen
Kuvaus: Kauhanevan-Pohjankankaan kansallispuiston kulttuuriperintöinventointi 2008.

**Viranomais-
rekisterinro:****Kunto:** 1 Hyvä**Arvotus:**

3 Esitys mj-luokka II

Olotila: 2 Ei käytössä**Kohteen
suojelu:** 9 Muu suojeluarvo**Selitys:****Selitys:****Ympäristön
suojelu:**

99 Muu suojeluarvoa sisältävä alue

Selitys:

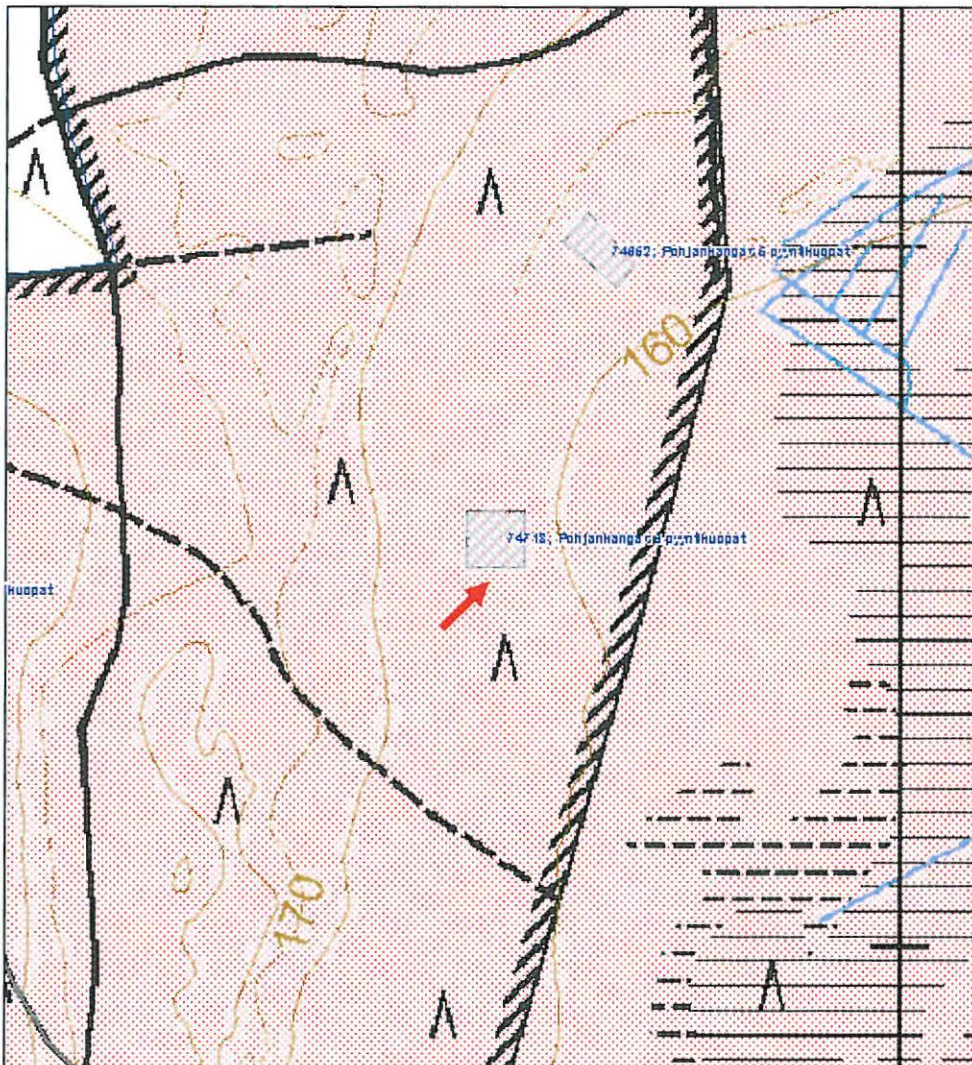
Kansallispuisto p. 1982

Kohdetyyppi: 9 Valmistuspaikat/työpaikat

Copyright: © Metsähallitus 2008
© Maanmittauslaitos 1/MML/08

Koordinaatit: X 6902364, Y 3264638,
Z 162

Mittakaava: 1:5000



**845 Kauhanevan-Pohjankankaan kansallispuisto, Maantielakso 1
pyyntikuopat**

MH-tunnus: 74714

Kohdetyyppi:	9 Valmistuspaikat/työpaikat	Haltija:	620 Etelä-Suomen luontopalvelut
Ajoitus:	7199 Ajoitus epäselvä	Ylläpitäjä:	620 Etelä-Suomen luontopalvelut
Rakentamisvuosi:		Kunta:	230 KARVIA
Lukumäärä:	4		

Koordinaattiselitys:		Geometria tuotettu:	4 Gps-mittaus, korjaamaton
Koordinaatit:	X 6905589, Y 3263193, Z 168	Löydöt:	

Taustatiedot

Kohde löytyi Kauhanevan-Pohjankankaan kansallispuiston kulttuuriperintöinventoinnissa 19.9.2008.

Ympäristön kuvaus

Kohde sijaitsee Pohjankankaalla, Maantielakso -nimisen lammen luoteispuolisella matalalla soiden välisellä kaakko-luodesuuntaisella hiekkaharjanteella. Ympäristössä kasvaa mäntymetsää, aluskasvillisuutena jäkälä ja sammal.

Kohteen kuvaus

Noin 60 metriä leveältä ja 130 metriä pitkältä alueelta hiekkakankaalla kartoitettiin yhteensä 4 kuoppaa. Kuopista dokumentoitiin halkaisija (kuopan sisäkehä) ja syvyys. Lisäksi kiinnitettiin huomio kuopan muotoon ja ympäristöön. Kuoppiin tehtiin myös kairaus maakerrosten selvittämiseksi.

Kuoppien halkaisija on 2 metriä ja syvyys 0,4-0,6 metrin välillä. Kolmen kuopan ympärillä on matalat vallit. Kuoppien muoto on maljamaisen pyörästynyt. Kairaushavaintojen mukaan kuoppien pohjalla on sammalen alla noin 1-2 cm:n vahvuinen huuhtoutumiskerros. Kuopassa nro 2 on huuhtoumiskerroksen alla likamaata ja hiiltä 45 cm:n syvyyteen, muissa ruskeaa hiekkaa. Kuoppia ei kairattu syvemmältä kuin 45 cm, mikä on kairan mitta. Kuoppien gps-mitattu sijainti on esitetty liitetiedoston karttakuvassa. Kuoppien koordinaattitiedot ja mitat ovat inventointiraportin liitteenä. Kohde on hyvin säilynyt.

Kohteen rajaus

Kohde rajautuu aluemaisesti. Alueelta ei varmastikaan löydetty kaikkia kuoppia, joten aluerajauksen sisältä ja mahdollisesti sen ulkopuoleltakin löytynee tarkemmin etsittäessä kuoppia lisää.

Tulkinta

Kyseessä lienevät pyyntikuopat, jotka eivät välttämättä ole saman ikäisiä keskenään. Alue on jäkäläpohjaista mäntykangasta suoalueiden puristuksessa, joten se olisi varsin sopiva esim. metsäpeuran pyyntialueeksi. Kauhanevan-Pohjankankaan alue kuuluu Suomenselkään, mikä on metsäpeuran luontaista esiintymisaluetta. 1700 -luvulla metsäpeura on alueella ollut jo kuitenkin hyvin harvinainen. Keskiajalla alueella on kirjallisten lähteiden mukaan ollut satakuntalaisten eräsijoja ja alueelta tunnetaan lisäksi kivikautisia asuinpaikkoja. Koska pyyntikuoppia tiedetään Suomessa käytetyn kivikaudelta vähintään 1800 -luvun lopulle, jää kuoppien ikä tarkempien tutkimusten puuttuessa avoimeksi. Todennäköisesti ne ovat kuitenkin vähintään satoja vuosia vanhoja.

Lisätietoja**Toimenpiteet****Tarkastukset**

Tila: 3 Toteutettu Laji: 6 Suojeluarvojen tarkastus Tarkastusvuosi: 2008
Tarkastuspvm: 19.9.2008 Tarkastaja: Metsähallituksen arkeologi J. Taivainen
Kuvaus: Kauhanevan-Pohjankankaan kansallispuiston kulttuuriperintöinventointi 2008.

**Viranomais-
rekisterinro:****Kunto:** 1 Hyvä**Arvotus:** 3 Esitys mj-luokka II**Olotila:** 2 Ei käytössä**Kohteen
suojelu:** 9 Muu suojeluarvo**Selitys:****Selitys:****Ympäristön
suojelu:**

99 Muu suojeluarvoa sisältävä alue

Selitys:

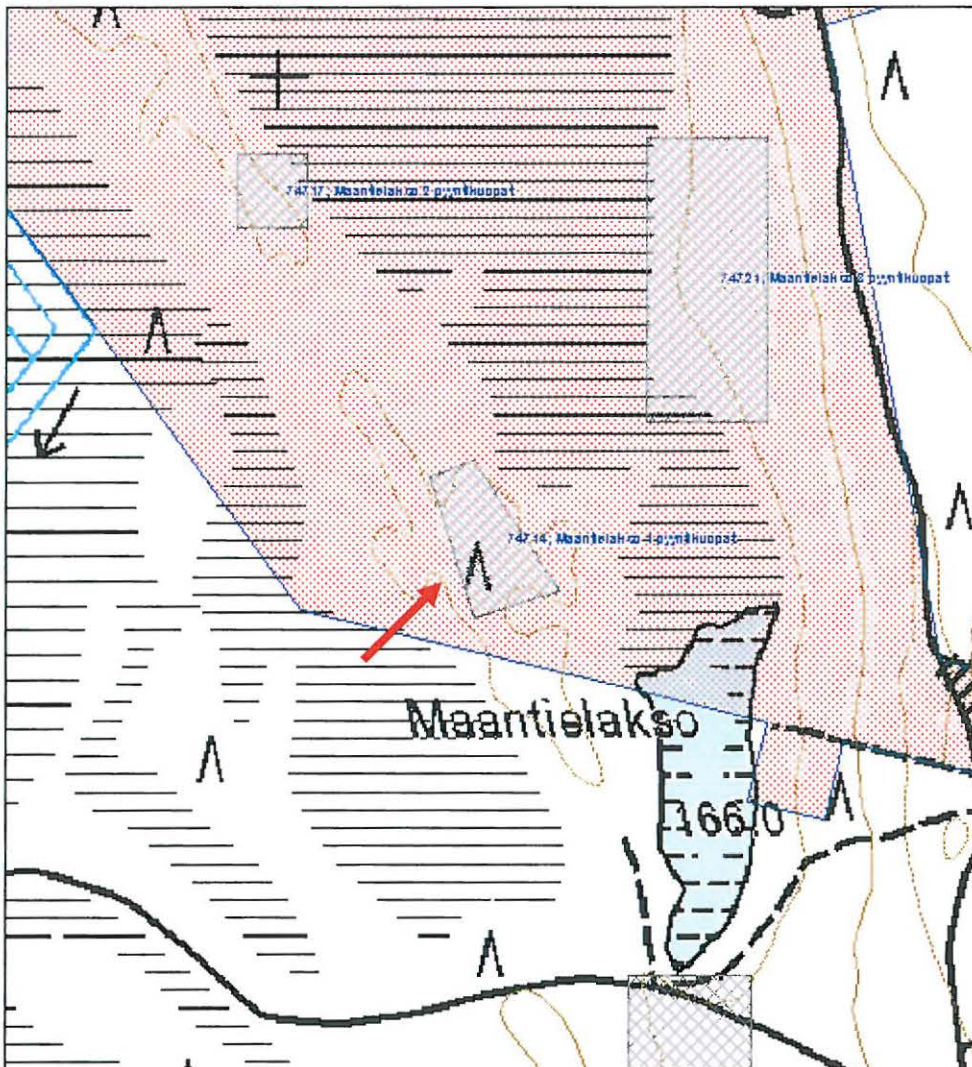
Kansallispuisto p. 1982

Kohdetyyppi: 9 Valmistuspaikat/työpaikat

Copyright: © Metsähallitus 2008
© Maanmittauslaitos 1/MML/08

Koordinaatit: X 6905589,Y 3263193,
Z 168

Mittakaava: 1:5000



**845 Kauhanevan-Pohjankankaan kansallispuisto, Maantielakso 2
pyyntikuopat**

MH-tunnus: 74717

Kohdetyyppi:	9 Valmistuspaikat/työpaikat	Haltija:	620 Etelä-Suomen luontopalvelut
Ajoitus:	7199 Ajoitus epäselvä	Ylläpitäjä:	620 Etelä-Suomen luontopalvelut
Rakentamisvuosi:		Kunta:	230 KARVIA
Lukumäärä:	4		

Koordinaattiselitys:		Geometria tuotettu:	4 Gps-mittaus, korjaamaton
Koordinaatit:	X 6905900, Y 3262995, Z 168	Löydöt:	

Taustatiedot

Kohde löytyi Kauhanevan-Pohjankankaan kansallispuiston kulttuuriperintöinventoinnissa 22.9.2008.

Ympäristön kuvaus

Kohde sijaitsee Pohjankankaalla, Maantielakso -nimisen lammen luoteispuolisella matalalla soiden välisellä kaakko-luodesuuntaisella hiekkaharjanteella. Ympäristössä kasvaa mäntymetsää, aluskasvillisuutena jäkälä ja sammal.

Kohteen kuvaus

Noin 20 metriä leveältä ja 30 metriä pitkältä alueelta hiekkakankaalla kartoitettiin 4 kuoppaa. Kuopista dokumentoitiin halkaisija (kuopan sisäkehä) ja syvyys. Lisäksi kiinnitettiin huomio kuopan muotoon ja ympäristöön. Joihinkin kuoppiin tehtiin myös kairaus maakerrosten selvittämiseksi.

Kuoppien halkaisija vaihtelee 1,2-3 metrin ja syvyys 0,3-0,6 metrin välillä. Kuoppien ympärillä on matalat vallit. Kuoppien muoto on maljamaisen pyörästynyt paitsi kuopan nro 2, joka on suppilomainen. Kuoppiin tehtiin kairaus, jolloin havaittiin, että 1-2 cm:n paksuisen huuhtoumiskerroksen alla oli ruskeaa löysää hiekkaa 40-45 cm:n syvyyteen. Kuoppia ei kairattu syvemmältä kuin 45 cm, mikä on kairan mitta. Kuoppien gps-mitattu sijainti on esitetty liitetiedoston karttakuvassa. Kuoppien koordinaattitiedot ja mitat ovat inventointiraportin liitteenä. Kohde on hyvin säilynyt.

Kohteen rajaus

Kohde rajautuu aluemaisesti. Alueelta ei varmastikaan löydetty kaikkia kuoppia, joten aluerajauksen sisältä ja mahdollisesti sen ulkopuoleltakin löytynee tarkemmin etsittäessä kuoppia lisää.

Tulkinta

Kyseessä lienee pyyntikuoppa-alue, jossa saattaa olla eri-ikäisiä pyyntikuoppia. Alue on jäkäläpohjaista mäntykangasta soiden puristuksessa, joten se olisi varsin sopiva esim. metsäpeuran pyyntialueeksi. Kauhanevan-Pohjankankaan alue kuuluu Suomenselkään, mikä on metsäpeuran luontaista esiintymisaluetta. 1700 -luvulla metsäpeura on alueella ollut jo kuitenkin hyvin harvinainen. Keskiajalla alueella on kirjallisten lähteiden mukaan ollut satakuntalaisten eräsijoja ja alueelta tunnetaan lisäksi

kivikautisia asuinpaikkoja. Koska pyyntikuoppia tiedetään Suomessa käytetyn kivikaudelta vähintään 1800 -luvun lopulle, jää kuoppien ikä tarkempien tutkimusten puuttuessa avoimeksi. Todennäköisesti ne ovat kuitenkin vähintään satoja vuosia vanhoja.

Lisätietoja**Toimenpiteet****Tarkastukset**

Tila: 3 Toteutettu Laji: 6 Suojeluarvojen tarkastus Tarkastusvuosi: 2008
Tarkastuspvm: 22.9.2008 Tarkastaja: Metsähallituksen arkeologi J. Taivainen
Kuvaus: Kauhanevan-Pohjankankaan kansallispuiston kulttuuriperintöinventointi 2008.

**Viranomais-
rekisterinro:****Kunto:** 1 Hyvä**Arvotus:** 3 Esitys mj-luokka II**Olotila:** 2 Ei käytössä**Kohteen
suojelu:** 9 Muu suojeluarvo**Selitys:****Selitys:****Ympäristön
suojelu:**

99 Muu suojeluarvoa sisältävä alue

Selitys:

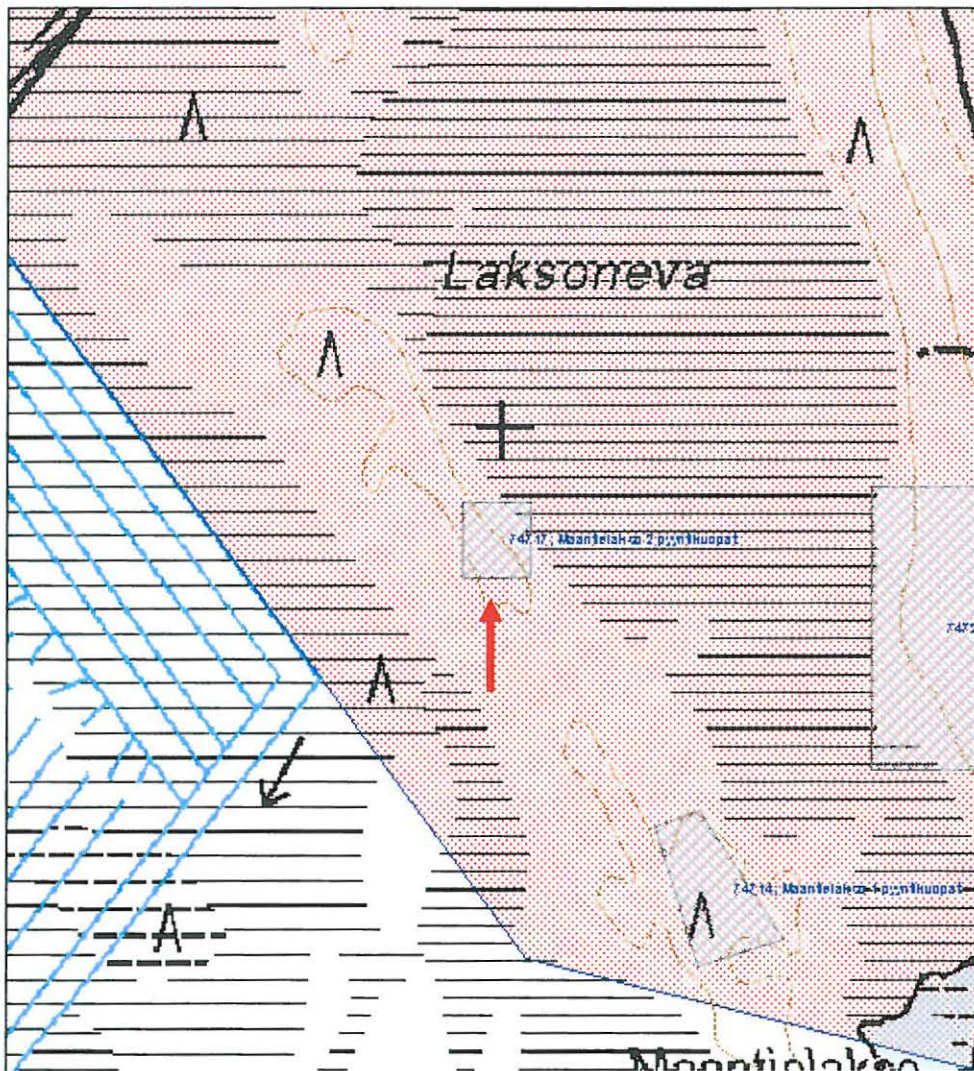
Kansallispuisto p. 1982

Kohdetyyppi: 9 Valmistuspaikat/työpaikat

Copyright: © Metsähallitus 2008
© Maanmittauslaitos 1/MML/08

Koordinaatit: X 6905900,Y 3262995,
Z 168

Mittakaava: 1:5000



**845 Kauhanevan-Pohjankankaan kansallispuisto, Maantielakso 3
pyyntikuopat**

MH-tunnus: 74721

Kohdetyyppi:	9 Valmistuspaikat/työpaikat	Haltija:	620 Etelä-Suomen luontopalvelut
Ajoitus:	7199 Ajoitus epäselvä	Ylläpitäjä:	620 Etelä-Suomen luontopalvelut
Rakentamisvuosi:		Kunta:	230 KARVIA
Lukumäärä:	5		

Koordinaattiselitys:		Geometria tuotettu:	4 Gps-mittaus, korjaamaton
Koordinaatit:	X 6905821, Y 3263381, Z 168	Löydöt:	

Taustatiedot

Kohde löytyi Kauhanevan-Pohjankankaan kansallispuiston kulttuuriperintöinventoinnissa 22.9.2008.

Ympäristön kuvaus

Kohde sijaitsee Pohjankankaalla, Maantielakso -nimisen lammen pohjoispuolella kankaan länsilaidalla aivan suon reunassa. Ympäristössä kasvaa mäntymetsää ja taimikkoa, aluskasvillisuutena jäkälä ja sammal.

Kohteen kuvaus

Alueella on viisi kuoppaa, jotka sijaisevat melko tasaisiin väleihin suon reunassa kankaalla lähes etelä-pohjoissuuntaisessa noin 200 metriä pitkässä jonossa. Kuopista dokumentoitiin halkaisija (kuopan sisäkehä) ja syvyys. Lisäksi kiinnitettiin huomio kuopan muotoon ja ympäristöön sekä pinnanalaisen huuhtoumiskerroksen paksuuteen. Kuoppiin ei tehty kairauksia.

Kuoppien halkaisija vaihtelee 1,5-2 metrin ja syvyys 0,3-0,4 metrin välillä. Kuoppien ympärillä on matalat vallit. Kuoppien muoto on maljamaisen pyörästynyt. Kuoppien pohjalla on jäkälän tai sammalen alla noin 1-2 cm:n paksuinen huuhtoumiskerros. Kuoppien gps-mitattu sijainti on esitetty liitetiedoston karttakuvassa. Kuoppien koordinaattitiedot ja mitat ovat inventointiraportin liitteenä. Kohde on hyvin säilynyt.

Kohteen rajaus

Kohde rajautuu aluemaisesti. Alueelta ei varmastikaan löydetty kaikkia kuoppia, joten aluerajauksen sisältä ja mahdollisesti sen ulkopuoleltakin löytynee tarkemmin etsittäessä kuoppia lisää.

Tulkinta

Kyseessä vaikuttaisi olevan suon ja kankaan reunaan rakennettu pyyntikuoppasysteemi, joten kuopat lienevät keskenään saman ikäisiä. Alue on jäkäläpohjaista mäntykangasta laajan suoalueen reunassa, joten se olisi varsin sopiva esim. metsäpeuran pyyntialueeksi. Kauhanevan-Pohjankankaan alue kuuluu Suomenselkään, mikä on metsäpeuran luontaista esiintymisaluetta. 1700 -luvulla metsäpeura on alueella ollut jo kuitenkin hyvin harvinainen. Keskiajalla alueella on kirjallisten lähteiden mukaan ollut satakuntalaisten eräsijoja ja alueelta tunnetaan lisäksi kivikautisia asuinpaikkoja. Koska pyyntikuoppia tiedetään Suomessa käytetyn kivikaudelta vähintään 1800 -luvun lopulle, jää kuoppien ikä tarkempien tutkimusten puuttuessa avoimeksi. Todennäköisesti ne ovat kuitenkin vähintään satoja vuosia vanhoja.

Lisätietoja**Toimenpiteet****Tarkastukset**

Tila: 3 Toteutettu Laji: 6 Suojeluarvojen tarkastus Tarkastusvuosi: 2008
Tarkastuspvm: 22.9.2008 Tarkastaja: Metsähallituksen arkeologi J. Taivainen
Kuvaus: Kauhanevan-Pohjankankaan kansallispuiston kulttuuriperintöinventointi 2008.

**Viranomais-
rekisterinro:****Kunto:** 1 Hyvä**Arvotus:** 3 Esitys mj-luokka II**Olotila:** 2 Ei käytössä**Kohteen
suojelu:** 9 Muu suojeluarvo**Selitys:****Selitys:****Ympäristön
suojelu:**

99 Muu suojeluarvoa sisältävä alue

Selitys:

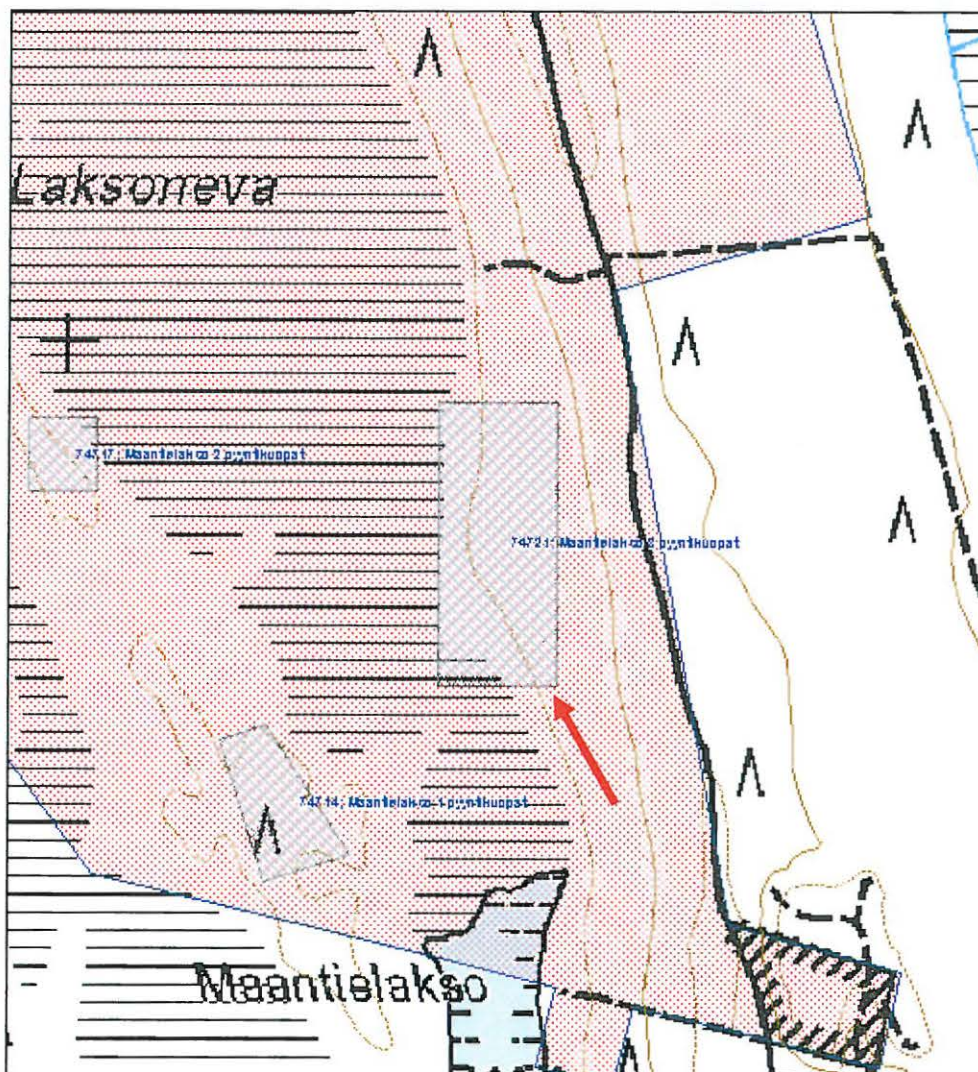
Kansallispuisto p. 1982

Kohdetyyppi: 9 Valmistuspaikat/työpaikat

Copyright: © Metsähallitus 2008
© Maanmittauslaitos 1/MML/08

Koordinaatit: X 6905821,Y 3263381,
Z 168

Mittakaava: 1:5000



Maantielakso 4 pyyntikuopat

MH-tunnus: 74723

Kohdetyyppi:	9 Valmistuspaikat/työpaikat	Haltija:	995 Yksityinen
Ajoitus:	7199 Ajoitus epäselvä	Ylläpitäjä:	995 Yksityinen
Rakentamisvuosi:		Kunta:	230 Karvia
Lukumäärä:	3		

Koordinaattiselitys:		Geometria tuotettu:	4 Gps-mittaus, korjaamaton
Koordinaatit:	X 6905109, Y 3263366, Z 167	Löydöt:	

Taustatiedot

Kohde löytyi Kauhanevan-Pohjankankaan kansallispuiston kulttuuriperintöinventoinnissa 30.9.2008.

Ympäristön kuvaus

Kohde sijaitsee Pohjankankaalla Maantielakso -nimisen lammen eteläpuolella. Ympäristössä kasvaa mäntymetsää, aluskasvillisuutena jäkälä ja sammal.

Kohteen kuvaus

Maantielakson eteläpuolisella länsirinteellä on kolme peräkkäistä kuoppaa noin 150 metrin matkalla. Ne muodostavat suunnilleen kaakko-luode -suuntaisen jonon. Kuopista dokumentoitiin halkaisija (kuopan sisäkehä) ja syvyys. Lisäksi kiinnitettiin huomio kuopan muotoon ja ympäristöön.

Kuoppien halkaisija vaihtelee 1,5-1,9 metriin ja syvyys on 0,4 metriä. Kuoppien ympärillä on vallit. Kuoppien muoto on maljamaisen pyörästynyt. Kuopassa nro 1 on sammalen alla noin 2 cm:n vahvuinen huuhtoumiskerros, mutta syvemmältä kuoppaa ei tutkittu. Muita kuoppia ei maannoksen osalta tutkittu lainkaan.

Kuoppien gps-mitattu sijainti on esitetty liitetiedoston karttakuvassa. Kuoppien koordinaattitiedot ja mitat ovat inventointiraportin liitteenä. Kohde on hyvin säilynyt.

Kohteen rajaus

Kohde rajautuu aluemaisesti, mutta alueelta ei varmastikaan löydetty kaikkia kuoppia, joten aluerajauksen sisältä ja mahdollisesti sen ulkopuoleltakin löytynee tarkemmin etsittäessä kuoppia lisää.

Tulkinta

Kyseessä lienevät pyyntikuopat, jotka eivät välttämättä ole samanikäisiä keskenään. Alue on jäkäläpohjaista mäntykangasta laajan suoalueen reunassa, joten se olisi varsin sopiva esim. metsäpeuran pyyntialueeksi. Kauhanevan-Pohjankankaan alue kuuluu Suomenselkään, mikä on metsäpeuran luontaista esiintymisaluetta. 1700 -luvulla metsäpeura on alueella ollut jo kuitenkin hyvin harvinainen. Keskiajalla alueella on kirjallisten lähteiden mukaan ollut satakuntalaisten eräsijoja ja alueelta tunnetaan lisäksi kivikautisia asuinpaikkoja. Koska pyyntikuoppia tiedetään Suomessa käytetyn kivikaudelta vähintään 1800 -luvun lopulle, jää kuoppien ikä tarkempien tutkimusten puuttuessa avoimeksi. Todennäköisesti ne ovat kuitenkin vähintään satoja vuosia vanhoja.

Lisätietoja**Toimenpiteet****Tarkastukset**

Tila: 3 Toteutettu Laji: 6 Suojeluarvojen tarkastus Tarkastusvuosi: 2008
Tarkastuspvm: 30.9.2008 Tarkastaja: Metsähallituksen arkeologi J. Taivainen
Kuvaus: Kauhanevan-Pohjankankaan kansallispuiston kulttuuriperintöinventointi 2008.

**Viranomais-
rekisterinro:****Kunto:** 1 Hyvä**Arvotus:** 3 Esitys mj-luokka II**Olotila:** 2 Ei käytössä**Kohteen
suojelu:** 9 Muu suojeluarvo**Selitys:****Selitys:****Ympäristön
suojelu:**

99 Muu suojeluarvoa sisältävä alue

Selitys:

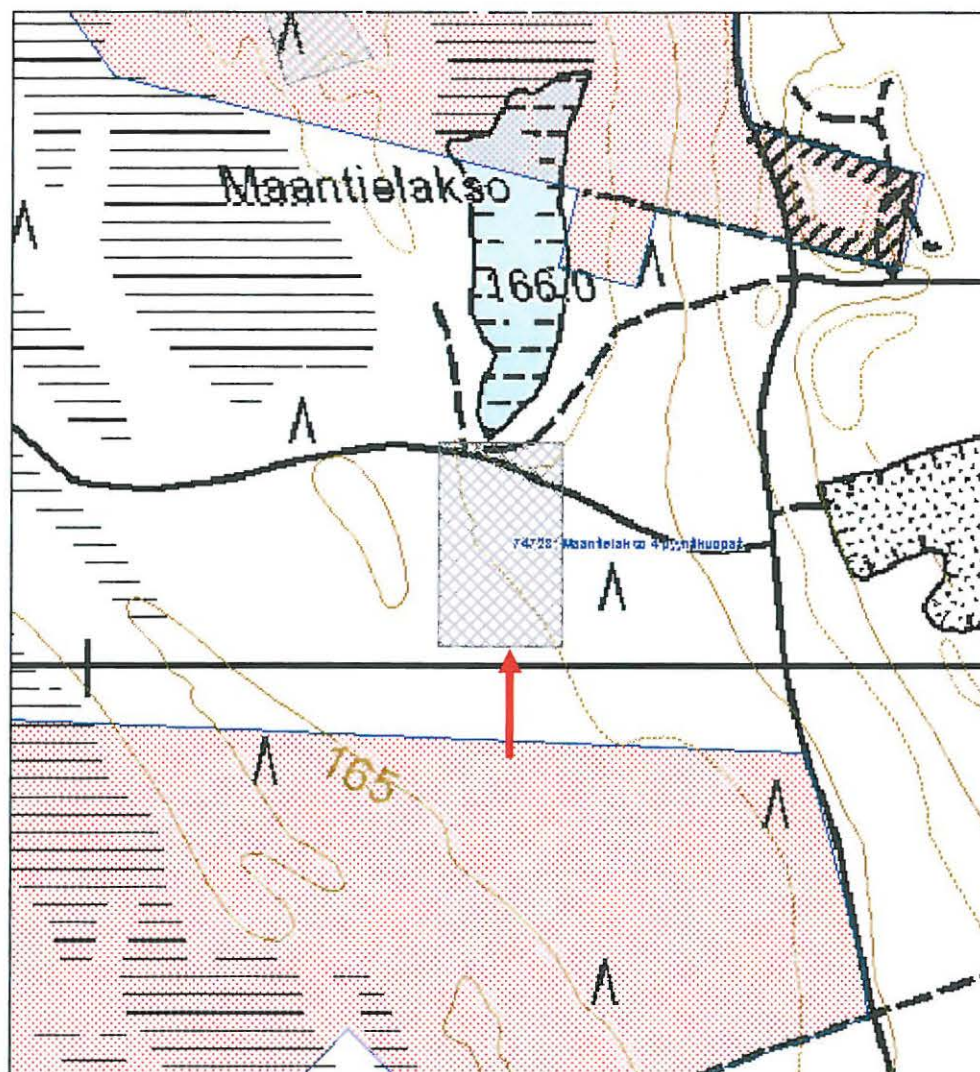
Natura-alue

Kohdetyyppi: 9 Valmistuspaikat/työpaikat

Copyright: © Metsähallitus 2008
© Maanmittauslaitos 1/MML/08

Koordinaatit: X 6905109, Y 3263366,
Z 167

Mittakaava: 1:5000



Pohjankangas 7 pyyntikuopat

MH-tunnus: 74730

Kohdetyyppi:	9 Valmistuspaikat/työpaikat	Haltija:	995 Yksityinen
Ajoitus:	7199 Ajoitus epäselvä	Ylläpitäjä:	995 Yksityinen
Rakentamivuosi:		Kunta:	230 Karvia
Lukumäärä:	4		

Koordinaattiselitys:		Geometria tuotettu:	4 Gps-mittaus, korjaamaton
Koordinaatit:	X 6903622, Y 3263482, Z 165	Löydöt:	

Taustatiedot

Kohde löytyi Kauhanevan-Pohjankankaan kansallispuiston kulttuuriperintöinventoinnissa 30.9.2008.

Ympäristön kuvaus

Kohde sijaitsee Pohjankankaalla loivalla, lähes tasaisella länsirinteellä laajan suoalueen itäreunassa. Ympäristössä kasvaa mäntymetsää ja taimikkoa, aluskasvillisuutena jäkälä ja sammal

Kohteen kuvaus

Kohteeseen kuuluu neljä melko tasaisin välein sijaitsevaa kuoppaa, jotka muodostavat noin 130 metriä pitkän kaakko-luodesuuntaisen jonon. Kuopista dokumentoitiin halkaisija (kuopan sisäkehä) ja syvyys. Lisäksi kiinnitettiin huomio kuopan muotoon ja ympäristöön.

Kuoppien halkaisija vaihtelee 1,5-1,8 metrin ja syvyys 0,3-0,4 metrin välillä. Kuoppien ympärillä on matalat vallit. Kuoppien muoto on maljamaisen pyörästynyt. Kuoppien pohjalla on jäkälän tai sammalen alla noin 2 cm:n vahvuinen huuhtoumiskerros. Kuoppiin ei tehty kairauksia.

Kuoppien gps-mitattu sijainti on esitetty liitetiedoston karttakuvassa. Kuoppien koordinaattitiedot ja mitat ovat inventointiraportin liitteenä. Kohde on hyvin säilynyt.

Kohteen rajaus

Kohde rajautuu aluemaisesti, mutta alueelta ei varmastikaan löydetty kaikkia kuoppia, joten aluerajauksen sisältä ja mahdollisesti sen ulkopuoleltakin löytynee tarkemmin etsittäessä kuoppia lisää

Tulkinta

Kyseessä lienee pieni pyyntikuoppajärjestelmä, jonka kuopat lienevät keskenään samanikäisiä. Alue on jäkäläpohjaista mäntykangasta laajan suoalueen reunassa, joten se olisi varsin sopiva esim. metsäpeuran pyyntialueeksi. Kauhanevan-Pohjankankaan alue kuuluu Suomenselkään, mikä on metsäpeuran luontaista esiintymisaluetta. 1700 -luvulla metsäpeura on alueella ollut jo kuitenkin hyvin harvinainen. Keskiajalla alueella on kirjallisten lähteiden mukaan ollut satakuntalaisten eräsijoja ja alueelta tunnetaan lisäksi kivikautisia asuinpaikkoja. Koska pyyntikuoppia tiedetään Suomessa käytetyn kivikaudelta vähintään 1800 -luvun lopulle, jää kuoppien ikä tarkempien tutkimusten puuttuessa avoimeksi. Todennäköisesti ne ovat kuitenkin vähintään satoja vuosia vanhoja.

Lisätietoja

Toimenpiteet**Tarkastukset**

Tila: 3 Toteutettu Laji: 6 Suojeluarvojen tarkastus Tarkastusvuosi: 2008
Tarkastuspvm: 30.9.2008 Tarkastaja: Metsähallituksen arkeologi J. Taivainen
Kuvaus: Kauhanevan-Pohjankankaan kansallispuiston kulttuuriperintöinventointi 2008.

**Viranomais-
rekisterinro:****Kunto:** 1 Hyvä**Arvotus:** 3 Esitys mj-luokka II**Olotila:** 2 Ei käytössä**Kohteen
suojelu:** 9 Muu suojeluarvo**Selitys:****Selitys:****Ympäristön
suojelu:**

99 Muu suojeluarvoa sisältävä alue

Selitys:

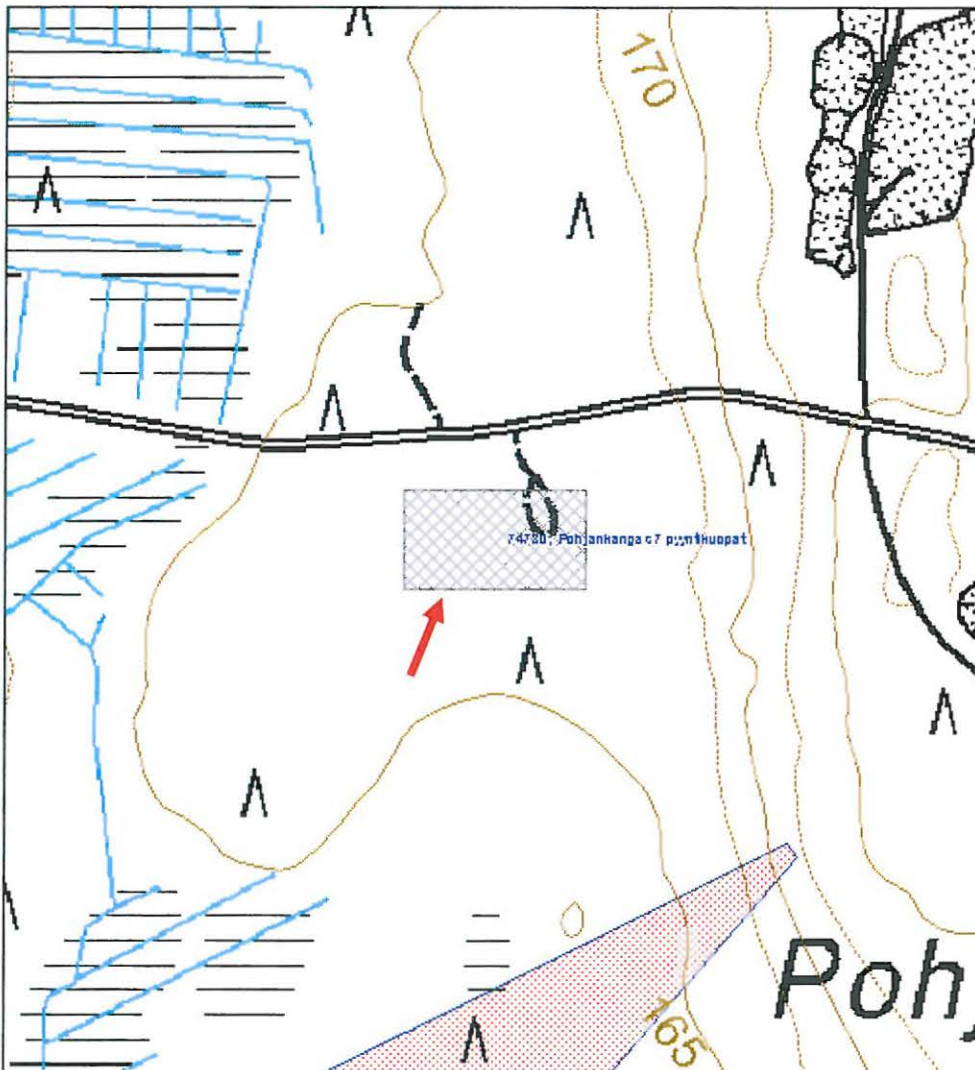
Natura-alue

Kohdetyyppi: 9 Valmistuspaikat/työpaikat

Copyright: © Metsähallitus 2008
© Maanmittauslaitos 1/MML/08

Koordinaatit: X 6903622, Y 3263482,
Z 165

Mittakaava: 1:5000



845 Kauhanevan-Pohjankankaan kansallispuisto, Nummikangas lohkokivi	MH-tunnus: 74735
--	-------------------------

Kohdetyyppi:	9 Valmistuspaikat/työpaikat	Haltija:	620 Etelä-Suomen luontopalvelut
Ajoitus:	7118 Historiallinen aika	Ylläpitäjä:	620 Etelä-Suomen luontopalvelut
Rakentamisvuosi:		Kunta:	232 KAUAJOKI
Lukumäärä:	1		

Koordinaattiselitys:		Geometria tuotettu:	4 Gps-mittaus, korjaamaton
Koordinaatit:	X 6909910, Y 3263251, Z 173	Löydöt:	

Taustatiedot

Kohde löytyi Kauhanevan-Pohjankankaan kansallispuiston kulttuuriperintöinventoinnissa 23.9.2008.

Ympäristön kuvaus

Kohde sijaitsee Nummikankaan kapealla, korkealla ja melko kivikkoisella harjanteella. Ympäristössä kasvaa matalaa mäntymetsää.

Kohteen kuvaus

Kyseessä on poraamalla ja kiilojen avulla lohkaistu kivi. Kiven koko on 3 x 3 x 1 metriä (pituus x leveys x korkeus). Kivi on halkaistu etelä-pohjoissuuntaisesti. Halkaisukohdassa on 21 porausjälkeä, joiden syvyys on noin 6 cm ja halkaisija noin 2 cm. Poraukset on tehty tasaisin välein ja halkaisussa lienee käytetty kiiloja apuna. Kiven länsipuolelle on kaivettu kuoppa, johon lohkaistu kiven kappale lienee ajateltu kellauttaa, mutta jostain syystä työ on jätetty kesken.

Kohteen rajaus

Kohde rajautuu pistemäisesti.

Tulkinta

Kyseessä on pienlouhos, josta on poraamalla ja kiilojen avulla ajateltu halkaistavan tarvekiveä esim. rakennuksen perus- tai porraskiveksi. Työ on kuitenkin jostain syystä jätetty kesken. Kyseessä ei ole muinaismuistolain mukainen kohde.

Lisätietoja

Toimenpiteet

Tarkastukset

Tila: 3 Toteutettu Laji: 6 Suojeluarvojen tarkastus Tarkastusvuosi: 2008
Tarkastuspvm: 23.9.2008 Tarkastaja: Metsähallituksen arkeologi J. Taivainen

Kuvaus: Kauhanevan-Pohjankankaan kansallispuiston kulttuuriperintöinventointi 2008.

**Viranomais-
rekisterinro:**

Kunto: 1 Hyvä

Arvotus:

8 Muu suojeluarvo

Olotila: 2 Ei käytössä

**Kohteen
suojaus:** 9 Muu suojeluarvo

Selitys:

metsien käytön historia

Selitys: metsien käytön historia

**Ympäristön
suojaus:**

99 Muu suojeluarvoa sisältävä alue

Selitys:

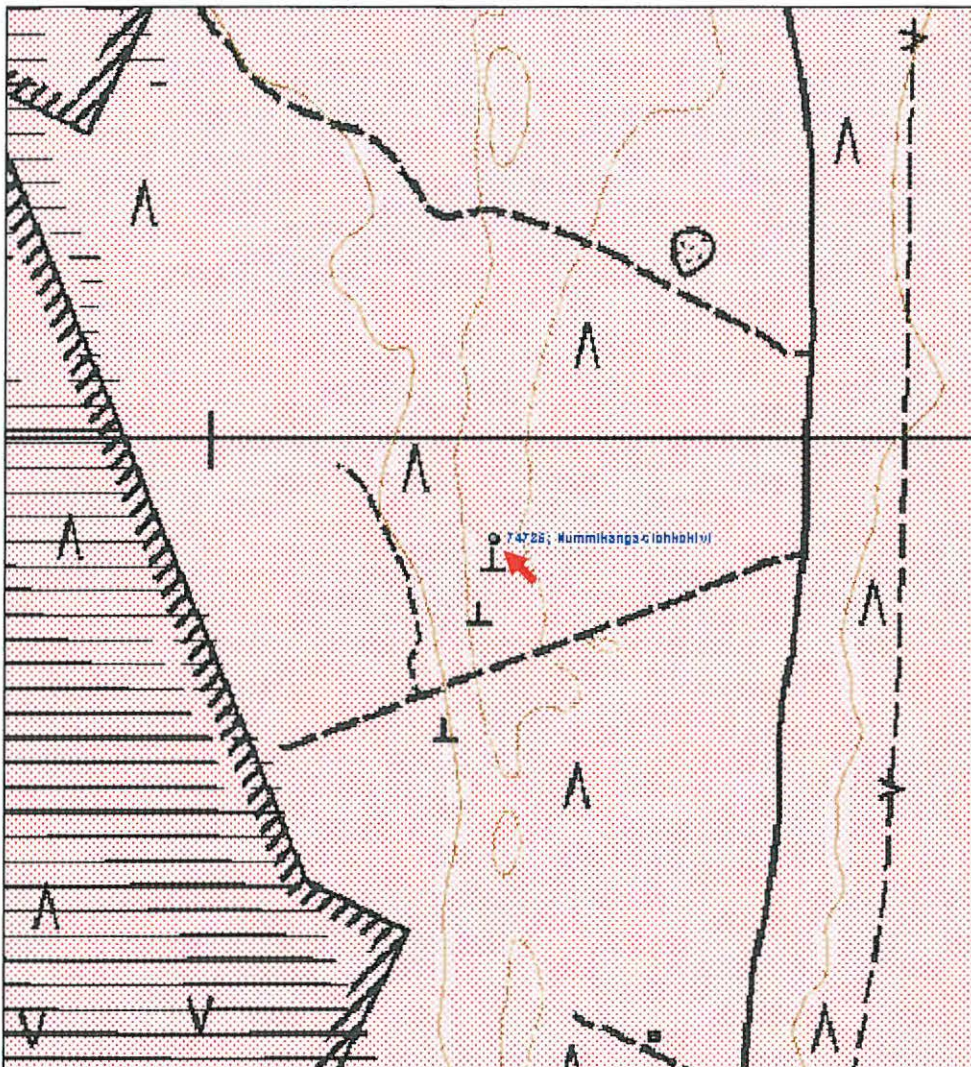
Kansallispuisto p. 1982

Kohdetyyppi: 9 Valmistuspaikat/työpaikat

Copyright: © Metsähallitus 2008
© Maanmittauslaitos 1/MML/08

Koordinaatit: X 6909910, Y 3263251,
Z 173

Mittakaava: 1:5000



**845 Kauhanevan-Pohjankankaan kansallispuisto, Patamakangas
pyyntikuopat**

MH-tunnus: 74790

Kohdetyyppi:	9 Valmistuspaikat/työpaikat	Haltija:	620 Etelä-Suomen luontopalvelut
Ajoitus:	7199 Ajoitus epäselvä	Ylläpitäjä:	620 Etelä-Suomen luontopalvelut
Rakentamivuosi:		Kunta:	230 KARVIA
Lukumäärä:	48		

Koordinaattiselitys:		Geometria tuotettu:	4 Gps-mittaus, korjaamaton
Koordinaatit:	X 6901159, Y 3266226, Z 153	Löydöt:	

Taustatiedot

Antti Bilund on löytänyt kohteen Karvian kunnan arkeologisen inventoinnin yhteydessä 22.10.1999. Tuolloin alueelta dokumentoitiin 45 pyyntikuopaksi tulkittua muinaisjäännöstä ja kohteesta laadittiin yleiskartta.

Kohde tarkastettiin Kauhanevan-Pohjankankaan kansallispuiston kulttuuriperintöinventoinnissa 2008, jolloin alueelta löytyi aiemmin tunnettujen rakenteiden lisäksi kolme ennestään tuntematonta pyyntikuopalta vaikuttavaa jäännöstä. Yksi kuopista löytyi Bilundin havaintojen perusteella rajatulta alueelta ja kaksi alueen koillispuolelta, joten muinaisjäännösalueen koko laajeni. Kuopat numeroitiin Bilundin havaintojen jatkoksi jolloin ne saivat numerot 46, 47 ja 48.

Ympäristön kuvaus

Kohde sijaitsee Patamakankaalla, Härkänevan ja Patamannevan välisellä hiekkaisella mäntykankaalla, loivalla tai lähes tasaisella kaakkoisrinteellä. Soiden välisen kankaan leveys on paikalla noin 400 metriä.

Kohteen kuvaus

Bilundin havaintojen mukaan alueella on 45 pyöreää tai soikeaa kuoppaa, joiden läpimitta on 2-4 metriä ja syvyys 0,3-0,7 metriä. Useita kuoppia ympäröi selvä reunavalli. Kuopista kymmenen on epävarmoja, joko matalia, pieniä tai muodoltaan poikkeuksellisia. Osa kuopista on jonoissa, osa epämääräisinä ryhminä ja muutamat hajallaan. Alueella on myös yksi suurempi pyöreä painanne. Sen halkaisija on 6 metriä ja syvyys 0,3-0,4 metriä. Bilund teki kuoppaan koekuoppia, mutta sen funktio jäi epäselväksi. Kuoppien sijainti on esitetty liitetiedoston karttapiiroksessa (A. Bilund).

29.9.2008 tehdyssä tarkastuksessa löytyi alueelta kolme ennestään tuntematonta kuoppaa, jotka ovat tyypiltään aiemmin löydettyjä vastaavia. Kuoppien halkaisija vaihtelee 1,8-2,5 metrin ja syvyys 0,4-0,8 metrin välillä. Kuoppien ympärillä on matalat vallit. Kuopat ovat maljamaisen pyörityneitä, paitsi kuoppa 47, joka on epäsymmetrinen. Kuoppiin ei tehty kairauksia, mutta havaintojen mukaan sammalen alla on 1-2 cm:n paksuisen huuhtoumiskerros. Kuoppien gps-mitattu sijainti on esitetty liitetiedoston karttakuvassa. Kuoppien koordinaattitiedot ja mitat ovat inventointiraportin liitteenä. Kohde on hyvin säilynyt.

Kohteen rajaus

Kohde rajautuu aluemaisesti, mutta alueelta ei ehkä löydetty kaikkia kuoppia, joten aluerajauksen sisältä ja mahdollisesti sen ulkopuoleltakin löytynee tarkemmin etsittäessä kuoppia lisää.

Tulkinta

Kyseessä lienee pyyntikuoppa-alue, jossa saattaa olla eri-ikäisiä pyyntikuoppia. Alue on jäkäläpohjaista mäntykangasta kahden suoalueen puristuksessa, joten se olisi varsin sopiva esim. metsäpeuran pyyntialueeksi. Kauhanevan-Pohjankankaan alue kuuluu Suomenselkään, mikä on metsäpeuran luontaista esiintymisaluetta. 1700 -luvulla metsäpeura on alueella ollut jo kuitenkin hyvin harvinainen. Keskiajalla alueella on kirjallisten lähteiden mukaan ollut satakuntalaisten eräsijoja ja alueelta tunnetaan lisäksi kivikautisia asuinpaikkoja. Koska pyyntikuoppia tiedetään Suomessa käytetyn kivikaudelta vähintään 1800 -luvun lopulle, jää kuoppien ikä tarkempien tutkimusten puuttuessa avoimeksi. Todennäköisesti ne ovat kuitenkin vähintään satoja vuosia vanhoja.

Lisätietoja

Bilund Antti, 1999. Karvian kunnan kiinteät muinaisjäännökset. Inventointiraportti. Satakunnan Museo.

Toimenpiteet
Tarkastukset

Tila: 3 Toteutettu Laji: 6 Suojeluarvojen tarkastus Tarkastusvuosi: 1999
 Tarkastuspvm: 22.1.2009 Tarkastaja: Satakunnan museon arkeologi A. Bilund
 Kuvaus: Karvian kunnan muinaisjäännösinventointi 1999

Tila: 3 Toteutettu Laji: 6 Suojeluarvojen tarkastus Tarkastusvuosi: 2008
 Tarkastuspvm: 29.9.2008 Tarkastaja: Metsähallituksen arkeologi J. Taivainen
 Kuvaus: Kauhanevan-Pohjankankaan kansallispuiston kulttuuriperintöinventointi 2008.

Viranomais- rekisterinro:	230010013	Kunto:	1 Hyvä
		Olotila:	2 Ei käytössä
Arvotus:	3 Esitys mj-luokka II	Kohteen suojaus:	2 Muinaisjäännösrekisteri II
Selitys:		Selitys:	

Ympäristön suojaus:	99 Muu suojeluarvoa sisältävä alue
Selitys:	Kansallispuisto p. 1982

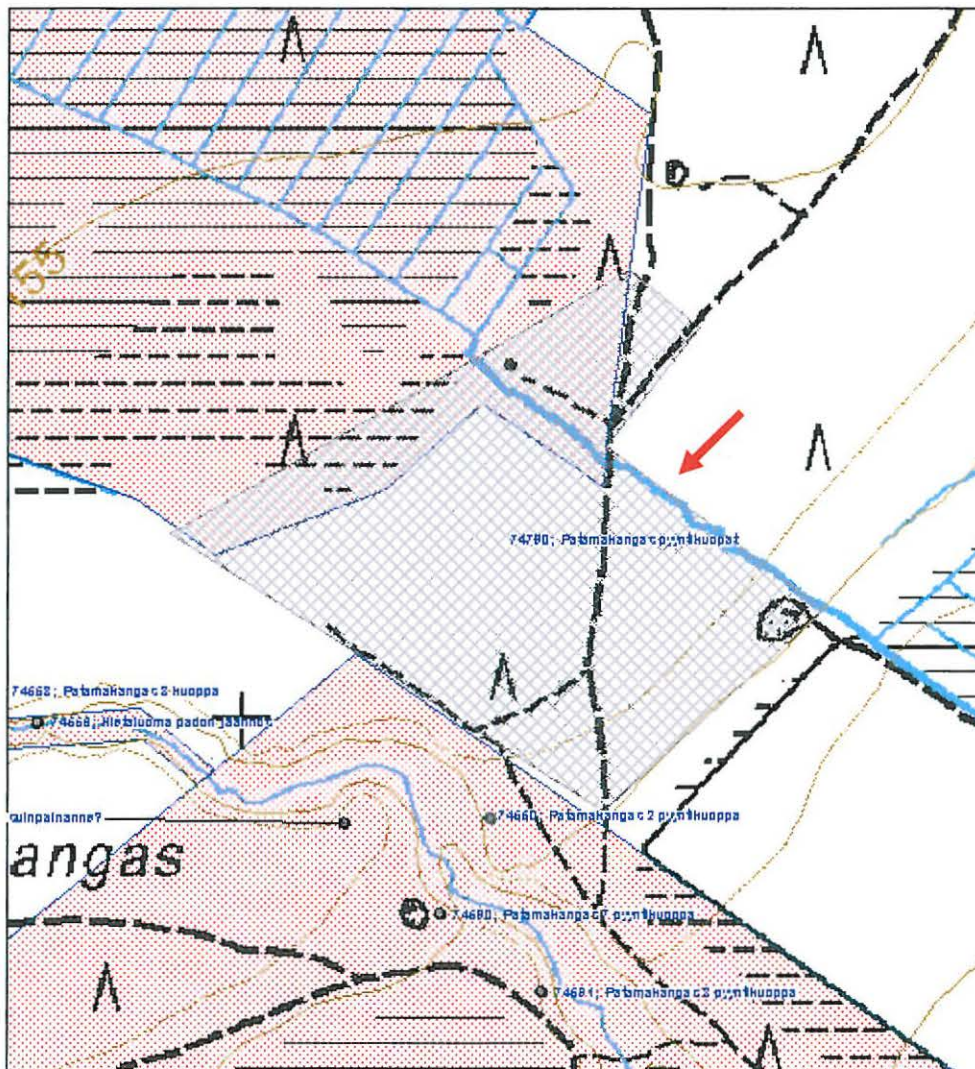
Kohdetyyppi: 9 Valmistuspaikat/työpaikat

Copyright: © Metsähallitus 2008

© Maanmittauslaitos 1/MML/08

Koordinaatit: X 6901159, Y 3266226,
Z 153

Mittakaava: 1:5000



**845 Kauhanevan-Pohjankankaan kansallispuisto, Pohjankangas
tieraunio**

MH-tunnus: 74810

Kohdetyyppi:	13 Liikennekohteet	Haltija:	620 Etelä-Suomen luontopalvelut
Ajoitus:	7118 Historiallinen aika	Ylläpitäjä:	620 Etelä-Suomen luontopalvelut
Rakentamisvuosi:		Kunta:	230 KARVIA
Lukumäärä:	1		

Koordinaattiselitys:		Geometria tuotettu:	4 Gps-mittaus, korjaamaton
Koordinaatit:	X 6902135, Y 3264173, Z 160	Löydöt:	

Taustatiedot

Kohde löytyi Kauhanevan-Pohjankankaan kansallispuiston kulttuuriperintöinventoinnissa 18.9.2008.

Tie näkyy Karvian pitäjänkartassa vuodelta 1847 ja ilmakuvassa vuodelta 1963, mutta ei enää nykyisessä peruskartassa.

Ympäristön kuvaus

Kohde sijaitsee Pohjankankaalla Mustakeitaan luoteispuolisella loivalla hiekkapohjaisella mäntymetsää kasvavalla lounaisrinteellä.

Kohteen kuvaus

Kyseessä on käytöstä pois jäänyt ja metsittynyt kärrytie, jonka pituus on noin 950 metriä ja leveys noin 3 metriä. Sen sammaloitunut ura on edelleen maastossa havaittavissa. Se erkanee Pohjankankaalla Kyrönkankaan tiestä luoteeseen ja kulkee Mustakeitaan laiteita noudattaen ja yhtyy lopulta Mustakeitaan pohjoispäässä peruskartalla näkyvään hiekkaiseen metsätiehen. Sammalen ja jäkälän sekä paikoin kaatuneiden mäntyjen peittämä tieura erottuu noin 3 metriä leveänä tasaisena urana maastossa. Uralla ei vielä kasva juurikaan puita. Alarinteen puolella on paikoin havaittavissa matala pengeri. Kohde on hyväkuntoinen.

Kohteen rajaus

Kohde rajautuu aluemaisesti noin kolme metriä leveänä urana.

Tulkinta

Kyseessä on ilmeisesti 1783-1847 välisenä aikana syntynyt kärrytie, sillä se ei näy vielä vuoden 1783-84 Karvian isojakokartassa, mutta kylläkin vuoden 1847 Karvian pitäjän kartassa. Nykyisin tie on kokonaan jäänyt pois käytöstä ja on alkanut metsittymään. Kyseessä on siis tieraunio. Tie raunio yhtyy viimeistään keskiajalta peräisin olevaan Kyrönkankaan tiehen ja lienee toiminut paikallisliikenteen käytössä.

Lisätietoja

Karvia 1783-1784. Karvia 2. Maanmittauslaitoksen arkisto. Jyväskylä.
Karvia v. 1847. Pitäjänkartasto 1234 10+11 1a.*-/-- Kansallisarkisto. Helsinki.
Ilmakuva vuodelta 1963. Metsähallitus, Parkano.

Toimenpiteet

Tarkastukset

Tila: 3 Toteutettu Laji: 6 Suojeluarvojen tarkastus Tarkastusvuosi: 2008
Tarkastuspvm: 18.9.2008 Tarkastaja: Metsähallituksen arkeologi J. Taivainen
Kuvaus: Kauhanevan-Pohjankankaan kansallispuiston kulttuuriperintöinventointi 2008.

**Viranomais-
rekisterinro:****Kunto:** 1 Hyvä**Arvotus:** 3 Esitys mj-luokka II**Olotila:** 2 Ei käytössä**Kohteen
suojelu:** 9 Muu suojeluarvo**Selitys:****Selitys:****Ympäristön
suojelu:**

99 Muu suojeluarvoa sisältävä alue

Selitys:

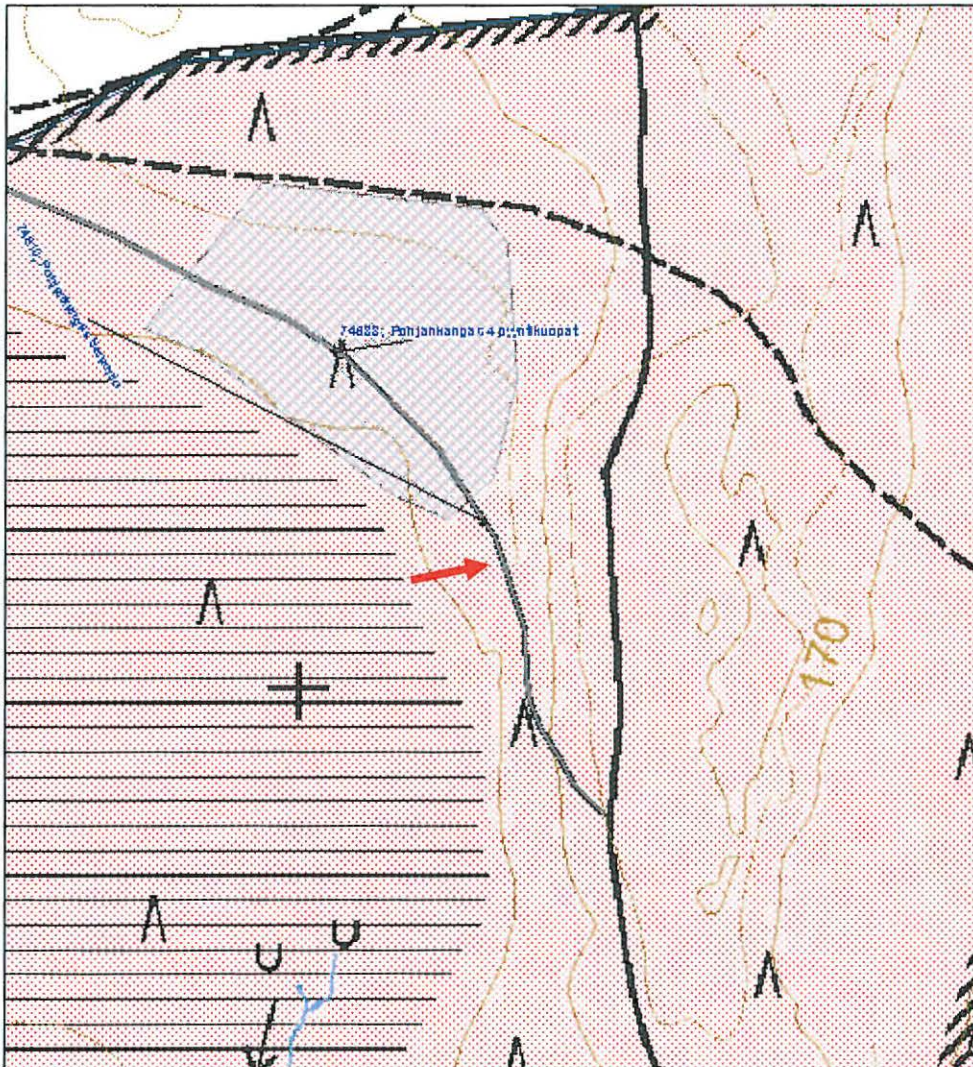
Kansallispuisto p. 1982

Kohdetyyppi: 13 Liikennekohteet

Copyright: © Metsähallitus 2008
© Maanmittauslaitos 1/MML/08

Koordinaatit: X 6902135, Y 3264173,
Z 160

Mittakaava: 1:5000



845 Kauhanevan-Pohjankankaan kansallispuisto, Kyrönkankaan tie	MH-tunnus: 74830
---	-------------------------

Kohdetyyppi:	13 Liikennekohteet	Haltija:	620 Etelä-Suomen luontopalvelut
Ajoitus:	7115 Keskiaika	Ylläpitäjä:	620 Etelä-Suomen luontopalvelut
Rakentamisvuosi:		Kunta:	232 KAUAJOKI
Lukumäärä:	1		

Koordinaattiselitys:		Geometria tuotettu:	8 Digitointi, mittakaava <1:20000
Koordinaatit:	X 6903796, Y 3263802 keskipisteen koord.	Löydöt:	

Taustatiedot

Kansallispuiston halki kulkeva Kyrönkankaan tie on mainittu Jaakko Teitin vuonna 1556 laatimassa vanhimmassa maamme yleisistä valtateista laaditussa selvityksessä.

Teitin selostuksessa sanotaan, että tie kulki Korsholman linnakkeesta Hämeenlinnaan erämaan halki. Tie on tuolloin ollut vielä kangasmaastoon syntynyt polku, jota vasta 1600 -luvun puolella ruvettiin kunnostamaan ratsutieksi. Tie oli käytössä vain kesäaikaan, talviaikaan kuljettiin Parkanon kautta. Tien vanhin syntyhistoria on hämärän peitossa, mutta se lienee syntynyt helppokulkuiseen kangasmaastoon viimeistään keskiajalla. Tien varhaisimmat käyttäjät lienevät olleet eränkävijöitä.

Vuonna 1644 Kyrönkankaan tiestä tehtiin postitie, minkä vuoksi Pietari Brahe vaati tien kunnostamista, minkä pitäjäläiset tekivätkin vuosikymmenen loppuun mennessä, jolloin se oli ratsu- eli postireitti. 1652 talvikäräjillä kuitenkin vaadittiin, että tie olisi levennettävä kymmenen kyynärää leveäksi ja reunoille kaivettava kaksi kyynärää leveät ja puoli kyynärää syvät ojat. Vielä 1600 -luvun lopulla tie Kantin ja Nummijärven välillä oli vielä kuitenkin niin vaikeakulkuinen, että matkaa tehtiin ratsain. Karvian Kantissa ja Kauhajoen Nummijärvellä oli kestikievarit.

Kyrönkankaan tie oli 1770 -luvulle saakka matkustajien suosima ja vilkkaimmin liikennöity tie Pohjanmaalta Etelä-Suomeen. Sen pituus Hämeen metsän kautta oli kaksitoista peninkulmaa. Asutusta matkalla oli vain neljä taloa, noin kolmen peninkulman välein. Tien varressa mainitaan kuitenkin onneksi olleen hevosten juottopaikkoja sopivasti. 1770 -luvulla Jalasjärven ja Kurikan välinen vanha talvitie kunnostettiin kesäkäyttöön, jolloin pitempi Hämeen metsän reitti jäi matkustajaliikenteeltä syrjään. (Vakkilainen 1982, 453-463 ja Ruismäki 1987, 236-247).

Kyrönkankaan tie kuuluu valtakunnallisesti merkittäviin rakennettuihin kulttuuriympäristöihin ja on lisäksi ehdolla maakunnallisesti merkittäväksi rakennetuksi kulttuuriympäristöksi valmisteilla olevassa Satakunnan maakuntakaavassa.

Kyrönkankaan tie on Tiehallinnon virallinen museotie. Kyrönkankaan tietä pitkin kulkee valtakunnallinen polkupyöräreitti nro 44 halki Kauhanevan-Pohjankankaan kansallispuiston. Tie on päällystämätön ja Kauhanevan kohdalla autolla kulkematon.

Kohde tarkastettiin Kauhanevan-Pohjankankaan kansallispuiston kulttuuriperintöinventoinnissa 2008 puiston etelärajana ja Lapinkaivon väliseltä alueelta.

Ympäristön kuvaus

Tie kulkee Pohjankankaan ja Nummikankaan ylävää ja hiekkapohjaista, mutta melko tasaista soiden ympäröimää reittiä. Kauhanevan tie ylittää erittäin kapeaa ja osin ilmeisesti alun perin suon allekin painuvaa harjannetta noudattaen suon kapeimmalta kohdalta, Kauhalammin itäpuolelta.

Kohteen kuvaus

Tarkastetun tieosuuden pituus on noin 18 kilometriä. Kansallispuiston etelärajalta tie kulkee hiekkapohjaista kangasmaastoa Härkänevan, Mustakeitaan ja Patamanevan ohittaen ja Pohjankankaan leveimmän osuuden kohdalla olevien suurten hiekkakuoppien välitse suunnilleen samankaltaisena aina Kauhanevan eteläreunaan saakka. Tie on tällä välillä leveydeltään noin 5-6 metriä ja hiekkapintainen. Paikoin tiehen on kulunut isoja painanteita, jotka sadesäällä täyttyvät vedestä. Tien pintataso on lähes kaikkialla ympäröivää metsämaan tasoa alempana. Tietä pystyy ajamaan tavallisella henkilöautolla, mutta alhaisella nopeudella.

Kauhanevan etelä- ja pohjoispuolella tielle on asennettu puomit, jotka estävät autolla ajon. Suon ylittävä tiepohja erottuu noin 6 metriä leveänä ja 0,5-1 metriä korkeana vallina, jonka päällä tie kulkee. Kauhanevan ylityksen osalta tien hiekkapintainen osuus kapenee noin 2,5 metriä leveäksi ja monin paikoin tie on painunut suohon niin, ettei siitä autolla yli pääsisi muutenkaan. Pyöräilijöitä varten veden valtaamiin painuneisiin kohtiin on ylitystä varten rakennettu noin metrin leveät puiset rampit. Suon etelä- ja pohjoispäässä on vanhoja hiekkakuoppia, joista lienee jo varhain tuotu hiekkaa tien pohjaksi nevan ylitystä varten. Kauhanevan ylittävällä osuudella tehtyjen kairausten perusteella tievallin keskusta on kova, pinnassa on soraa, mutta reunoja kohti valli pehmenee ja maalaji on hietaa. Paikoin on kairan avulla havaittavissa eri syvyyksissä maakerrosten alaisia poikittaispuita, joilla tien pintaa on eri aikoina tuettu. Paikoin puita töröttää myös tien pinnasta ylös. Heti tievallin reunan ulkopuolella on vetelä suo ainakin metrin syvyyteen (kairan mitta).

Kauhalammi laskee vetensä itään tien alitse matalaa ojaa pitkin. Ojan päälle on rakennettu puinen ramppi pyöräilijöitä varten. Vuoden 1750 tiekartan mukaan Kauhalampi on laskenut vetensä nykyistä paljon etelämpää tien alitse ja paikalla on ollut rumpu (trumba). Tuolloinkin laskusuunta on ollut itään, mutta laskupaikka on ollut Kauhanevan eteläreunassa, kovan maan tuntumassa. Lisäksi on ollut silta tästä hieman pohjoiseen, suunnilleen puolivälissä Kauhalampeen päin mentäessä.

Kauhaneva ylityksen jälkeen tie jatkuu samankaltaisena hiekkakankaalle syntyneenä tienä kuin Kauhanevan eteläpuolellakin. Hiekkatie osuus päättyy Lapinkaivolle, jossa Kyrönkankaan tie yhtyy asfalttitiehen.

Kohde on säilynyt hyvin.

Kohteen rajaus

Kohde rajautuu teialueen näkyvien rakenteiden mukaan koko matkaltaan.

Tulkinta

Kyseessä on viimeistään keskiajalla syntynyt valtakunnallisesti merkittävä tie, joka on säilynyt nykyaikaiselta rakentamiselta ja on siten sekä kulttuurisesti että tutkimuksellisesti erittäin arvokas. Kauhanevan kohdalla tien rakenteissa on säilyneenä sen eri rakennusvaiheisiin liittyviä puurakenteita, kuten pitkospuita sekä mahdollisesti rumpu- ja siltarakenteita, kuten inventointihavainnot ja vuoden 1750 tiekartta osoittavat.

Tie noudattaa edelleen vanhimmassa 1600 - 1800 -lukujen kartta-aineistossa näkyvää linjausta, mikä viittaa siihen, että nykyisinkin maastossa näkyvä tien kulku lienee säilynyt samanlaisena sen syntyajoista lähtien. 1840 -luvun pitäjänkartoissa näkyvät Kyrönkankaan tiestä erkanevat paikallistiet ovat edelleen maastossa löydettävissä ja yhtä poikkeusta lukuun ottamatta käytössä, joka on inventoinnissa havaittu Pohjankankaan tieraunio. Asutusta ei tien varteen ole edelleenkaan syntynyt kartoitetun alueen osalla, joten tilanne on siinäkin mielessä pysynyt samanlaisena ainakin 500 vuotta.

Lisätietoja

- Ruismäki, Liisa 1987. Kauhajoen historia, liikenne, ss. 236-251.
- Vakkilainen, Matti 1982. Vanhoilla valtateilla, ss. 453-462.
- www.nba.fi/rky1993/kohde1265.htm ja www.nba.fi/rky1993/kohde1472.htm
- www.tiehallinto.fi/pls/wwwedit/docs/3561.PDF
- Kaarleporin kreivikunnan kartta v. 1652. Kansallisarkisto. MH 109/56 M 25/4.
- Kartta Ilmajoen ja Lapväärtin pitäjistä v. 1679. Kansallisarkisto. MH 110/56 M 25/2.
- Kartta Hämeenkankaan yli johtavasta maantiestä v. 1750. Piirt. T. Rönholm. 7:2. Vaasan maakunta-arkisto.
- Suomen karttakirja 1799, s. 34. C.P. Hällströmin Suomi kartasto. Uusintapainoksen toimittaneet Jan Strang ja Erkki-Sakari Harju.
- Karvian pitäjänkartta v. 1847. Kansallisarkiston digitaalinen arkisto.
- Kauhajoen pitäjänkartta v. 1847. Kansallisarkiston digitaalinen arkisto.
- Kartta Nummikankaan, Kauhanevanmaan, Karhunkankaanmaa, Laineskankaanmaan ja Kivinevanmaan kruununmaista v. 1860. 8:1 Vaasan maakunta-arkisto.

Toimenpiteet**Tarkastukset**

Tila: 3 Toteutettu Laji: 6 Suojeluarvojen tarkastus Tarkastusvuosi: 2008
Tarkastuspvm: 21.1.2009 Tarkastaja: Metsähallituksen arkeologi J. Taivainen
Kuvaus: Kauhanevan-Pohjankankaan kansallispuiston kulttuuriperintöinventointi 2008.

**Viranomais-
rekisterinro:****Kunto:** 1 Hyvä**Arvotus:**

3 Esitys mj-luokka II

Olotila: 1 Käytössä**Kohteen
suojelu:** 9 Muu suojeluarvo**Selitys:****Selitys:****Ympäristön
suojelu:**

4 Valtakunnallisesti merkittävä kulttuuriympäristö

Selitys:

nba/rky 1993, kansallispuisto p. 1982

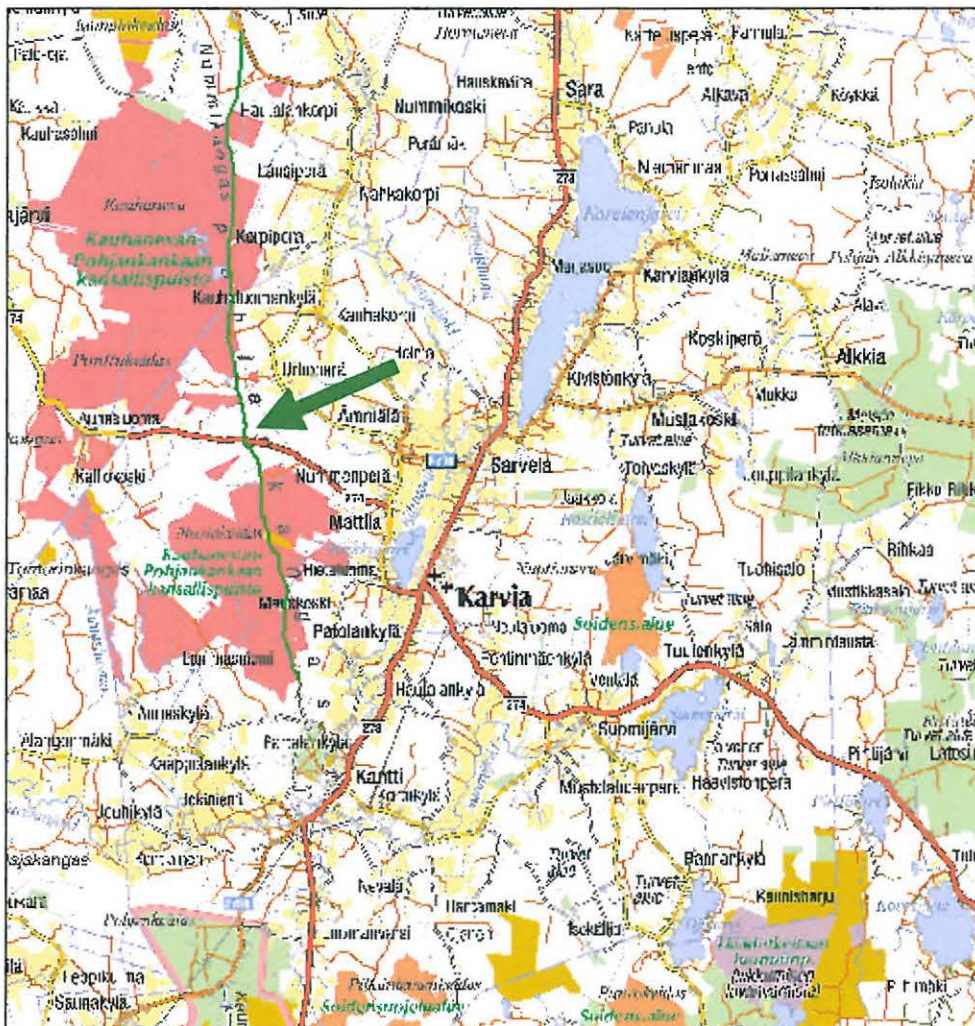
Kohdetyyppi: 13 Liikennekohteet

Copyright: © Metsähallitus 2008

© Maanmittauslaitos 1/MML/08

Koordinaatit: X 6903796Y 3263802,
keskipisteen koord.

Mittakaava: 1:150000



**845 Kauhanevan-Pohjankankaan kansallispuisto, Töyrinahde
isojaon rajapyykki**

MH-tunnus: 74831

Kohdetyyppi:	17 Kivi- ja maarakenteet	Haltija:	620 Etelä-Suomen luontopalvelut
Ajoitus:	7116 Uusi aika	Ylläpitäjä:	620 Etelä-Suomen luontopalvelut
Rakentamisvuosi:		Kunta:	230 KARVIA
Lukumäärä:	1		

Koordinaattiselitys:		Geometria tuotettu:	4 Gps-mittaus, korjaamaton
Koordinaatit:	X 6898894, Y 3264925, Z 153	Löydöt:	

Taustatiedot

Kohde dokumentoitiin Kauhanevan-Pohjankankaan kansallispuiston kulttuuriperintöinventoinnissa 18.9.2008. Kohde näkyy vuoden 1783-1784 Karvian isojakokartassa ja on edelleen käytössä oleva rajapyykki.

Ympäristön kuvaus

Kohde sijaitsee Pohjankankaalla Kyrönkankaan tien itäreunassa Töyrinahteen eteläpuolella. Kohteen ympäristössä kasvaa mäntymetsää.

Kohteen kuvaus

Kyseessä on isojaon aikainen rajapyykki nro 310, joka on edelleen käytössä rajapyykkinä. Rajamerkki on tehty sokeritopan muotoisesta pystykivistä, jonka korkeus on noin 0,7 metriä ja sivujen leveys noin 0,3-0,4 metriä alhaalla, kaveten yläosaa kohti. Pystykiven ympärillä on noin 1,5 x 1,5 metrin kokoinen neliskanttinen matala ja sammaloitunut kiveys. Pystykiveen on kaiverrettu epämääräinen kuvio, jossa on ikäänkuin numero kaksi vasemmalla ja kakkosen alaviivasta oikealle jatkuu suorakulmainen kolmio. Numeroa 310 ei kivistä löydy, vaikka se em. kartassa on numeroitu siten.

Kohteen rajaus

Kohde rajautuu pistemäisesti.

Tulkinta

Kyseessä on isojakoaikainen rajapyykki, joka on tilusraja, eikä siten ole muinaismuistolain mukainen muinaisjäännös.

Lisätietoja

Karvia 1783-1784. Karvia 2. Maanmittauslaitoksen arkisto. Jyväskylä.

Toimenpiteet
Tarkastukset

Tila: 3 Toteutettu

Laji: 6 Suojeluarvojen tarkastus

Tarkastusvuosi: 2008

Tarkastuspvm: 18.9.2008 Tarkastaja: Metsähallituksen arkeologi J. Taivainen
Kuvaus: Kauhanevan-Pohjankankaan kansallispuiston kulttuuriperintöinventointi 2008.

Viranomais- rekisterinro:		Kunto:	1 Hyvä
Arvotus:	8 Muu suojeluarvo	Olotila:	1 Käytössä
Selitys:	isojaon maanmittaushistoria	Kohteen suojaus:	9 Muu suojeluarvo
		Selitys:	isojaon maanmittaushistoria

Ympäristön suojaus:	99 Muu suojeluarvoa sisältävä alue
--------------------------------	------------------------------------

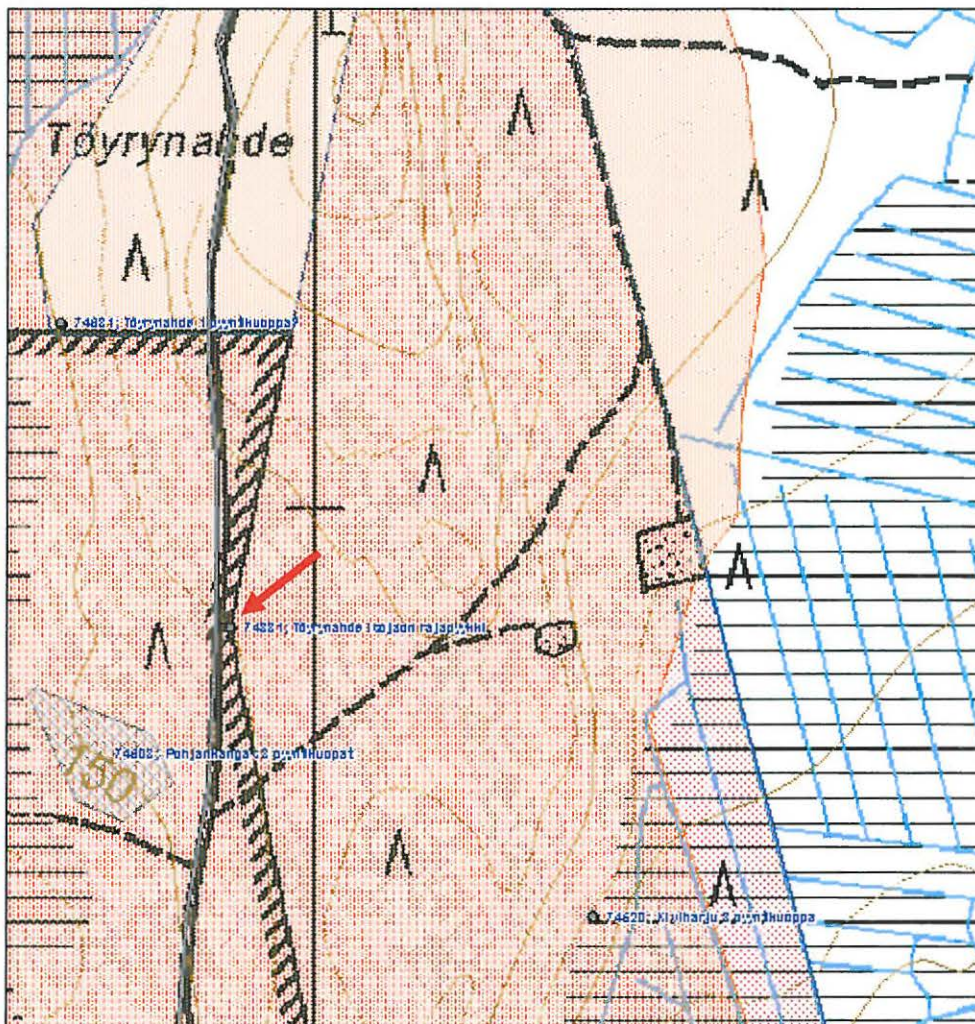
Selitys:	Kansallispuisto p. 1982
-----------------	-------------------------

Kohdetyyppi: 17 Kivi- ja maarakenteet

Copyright: © *Metsähallitus* 2008
© *Maanmittauslaitos 1/MML/08*

Koordinaatit: X 6898894, Y 3264925,
Z 153

Mittakaava: 1:5000

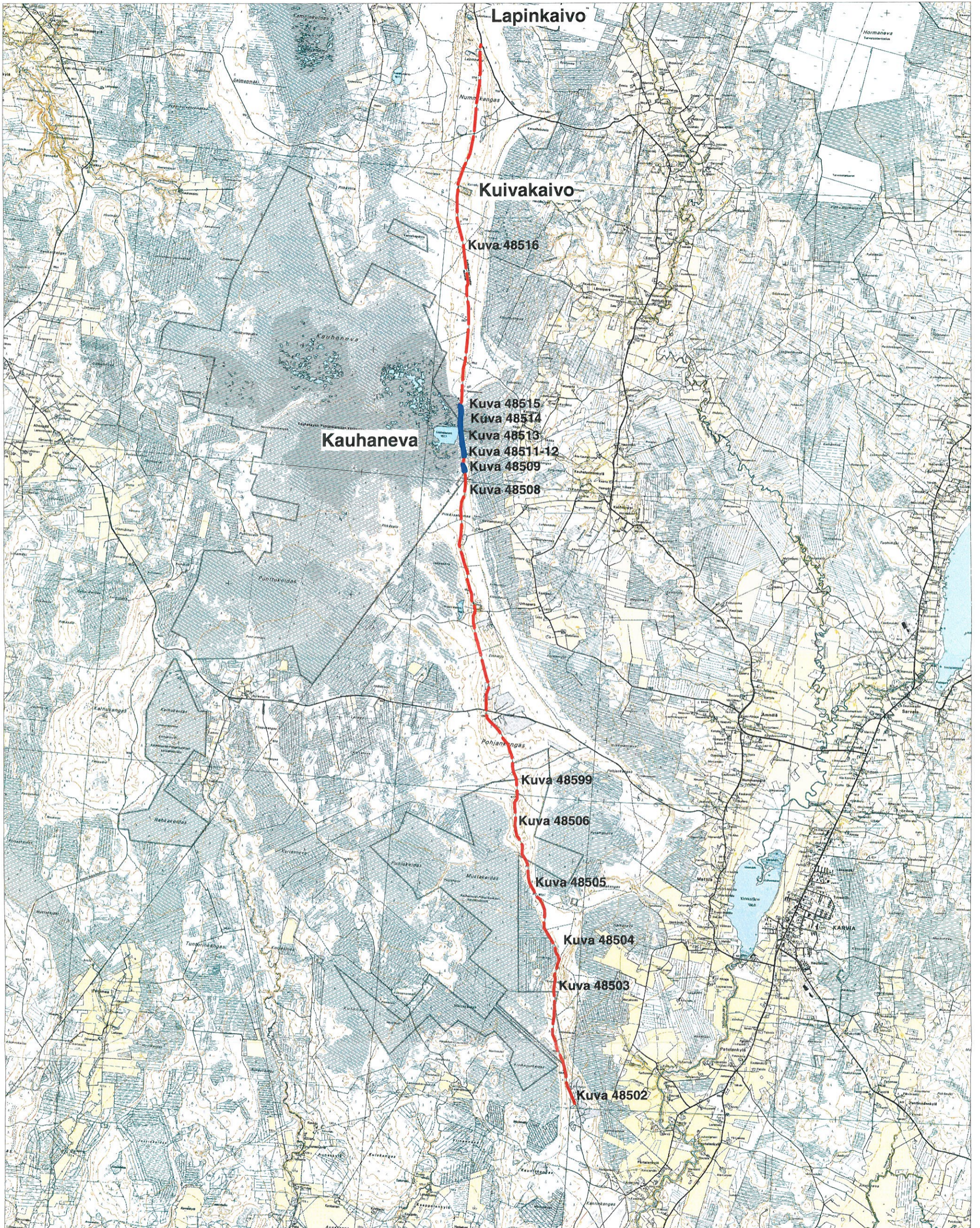


LIITE Karttaluettelo kohteisiin liittyvistä ylimääräisistä kartoista

Lapinkaivo pyyntikuopat	mittakaava 1:10 000
Nummikangas pyyntikuopat	mittakaava 1:10 000
Kiviharju 1 pyyntikuopat	mittakaava 1:10 000
Pohjankangas 1 pyyntikuopat	mittakaava 1:10 000
Pitkäsalonmaa 2 pyyntikuopat	mittakaava 1:10 000
Pohjankangas 2 pyyntikuopat	mittakaava 1:10 000
Pohjankangas 3 pyyntikuopat	mittakaava 1:10 000
Pohjankangas 4 pyyntikuopat	mittakaava 1:10 000
Pohjankangas 5 pyyntikuopat	mittakaava 1:10 000
Maantielakso 1 pyyntikuopat	mittakaava 1:10 000
Maantielakso 2 pyyntikuopat	mittakaava 1:10 000
Maantielakso 3 pyyntikuopat	mittakaava 1:10 000
Maantielakso 4 pyyntikuopat	mittakaava 1:10 000
Patamakangas pyyntikuopat	mittakaava 1:5000
Pohjankangas 7 pyyntikuopat	mittakaava 1:10 000
Kyrönkankaan tien kulku	mittakaava 1:60 000

KARTTALIITE

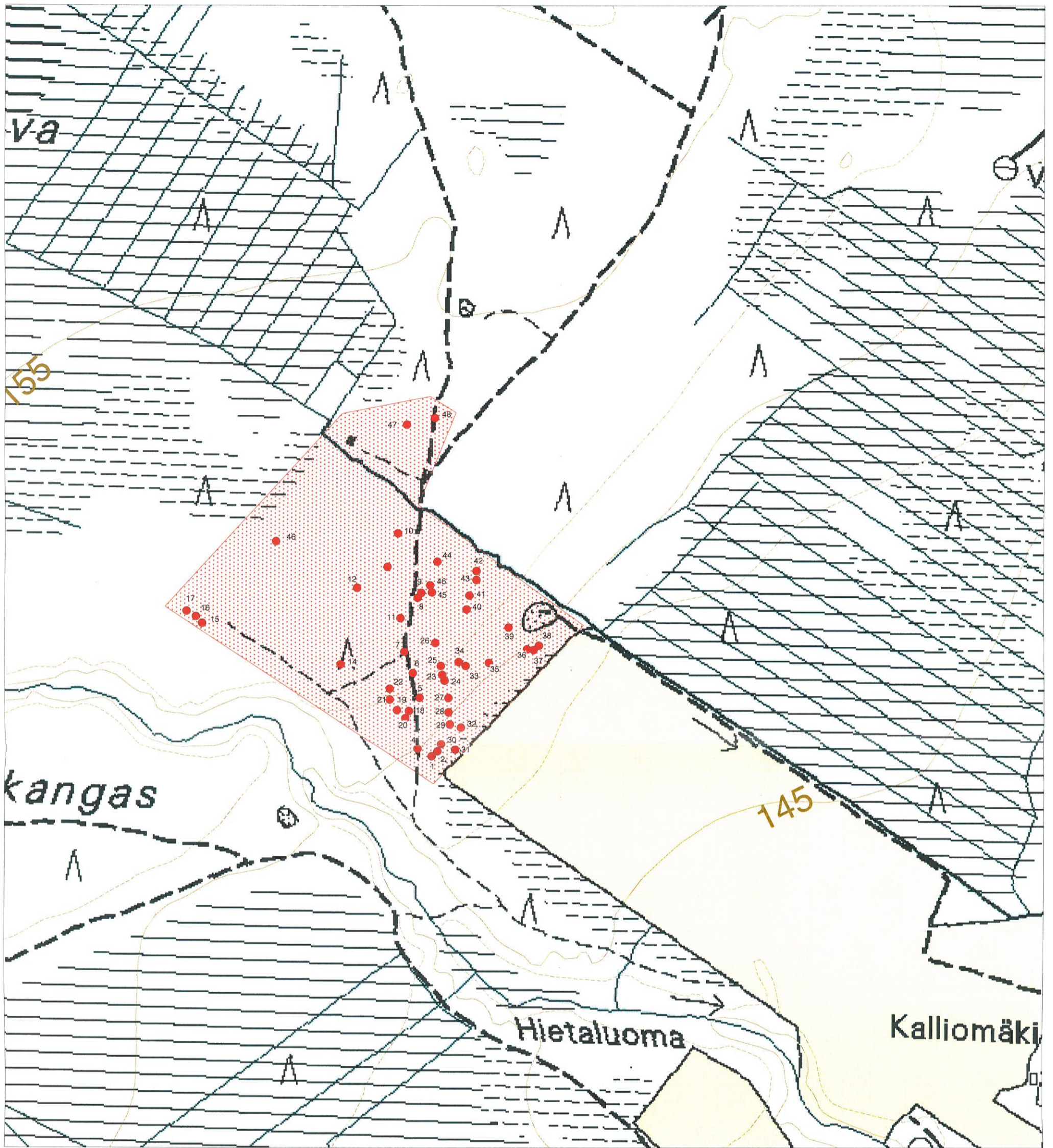
Kyrönkankaan tien kulku Kauhanevan-Pohjankankaan kansallisipuiston etelärajan ja Lapinkaivon välisellä alueella



Mittakaava 1:60000. Digit. Jouni Taivainen Metsähallitus

----- Kyrönkankaan tien inventoitu osa
———— Kauhanevan ylitys



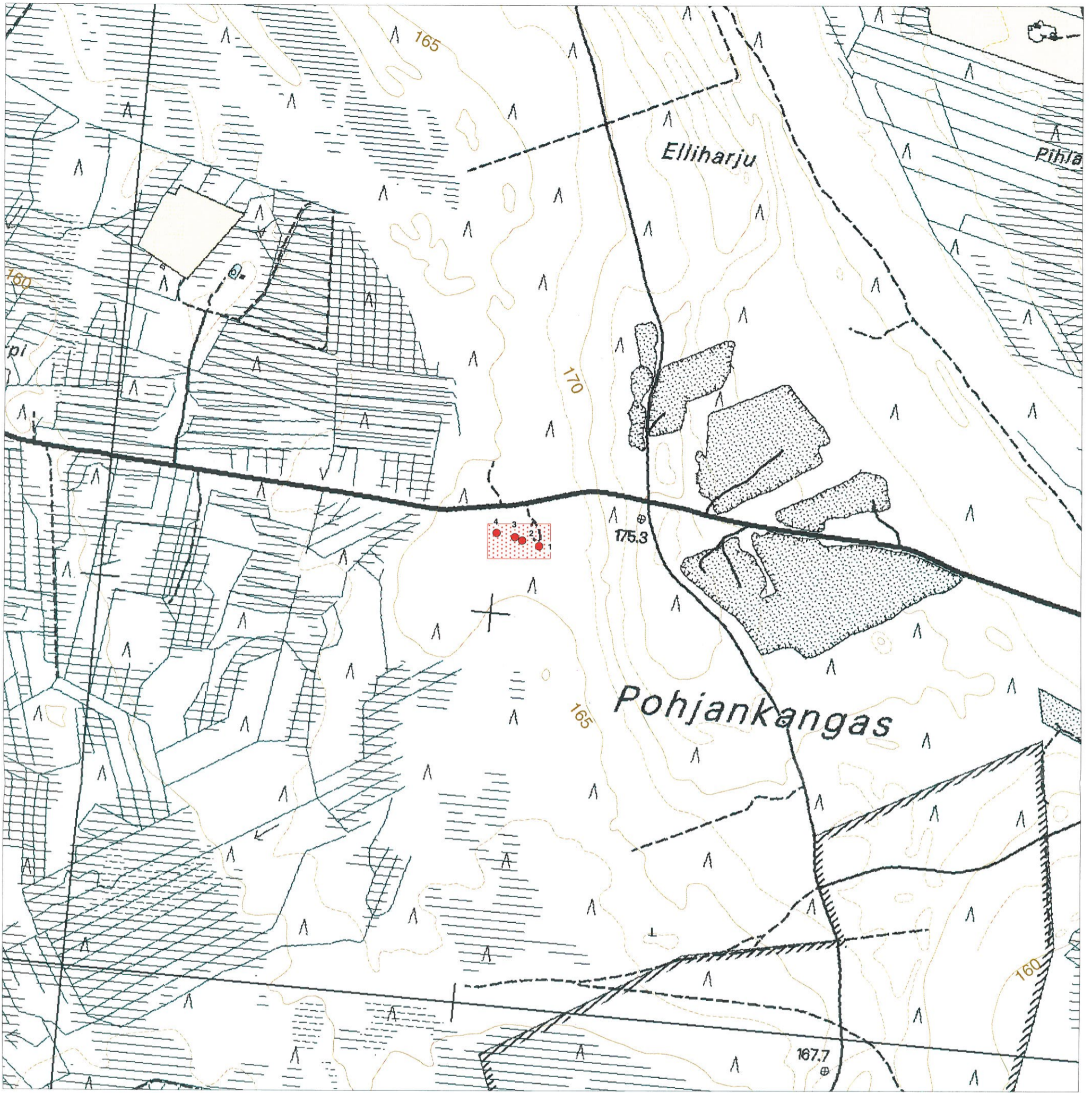


Kauhaneva-Pohjankangas, Patamakangas pyyntikuopat, mittakaava 1:5000

Digit. Jouni Taivainen

- pyyntikuoppa
- ▨ muinaisjäännösalue



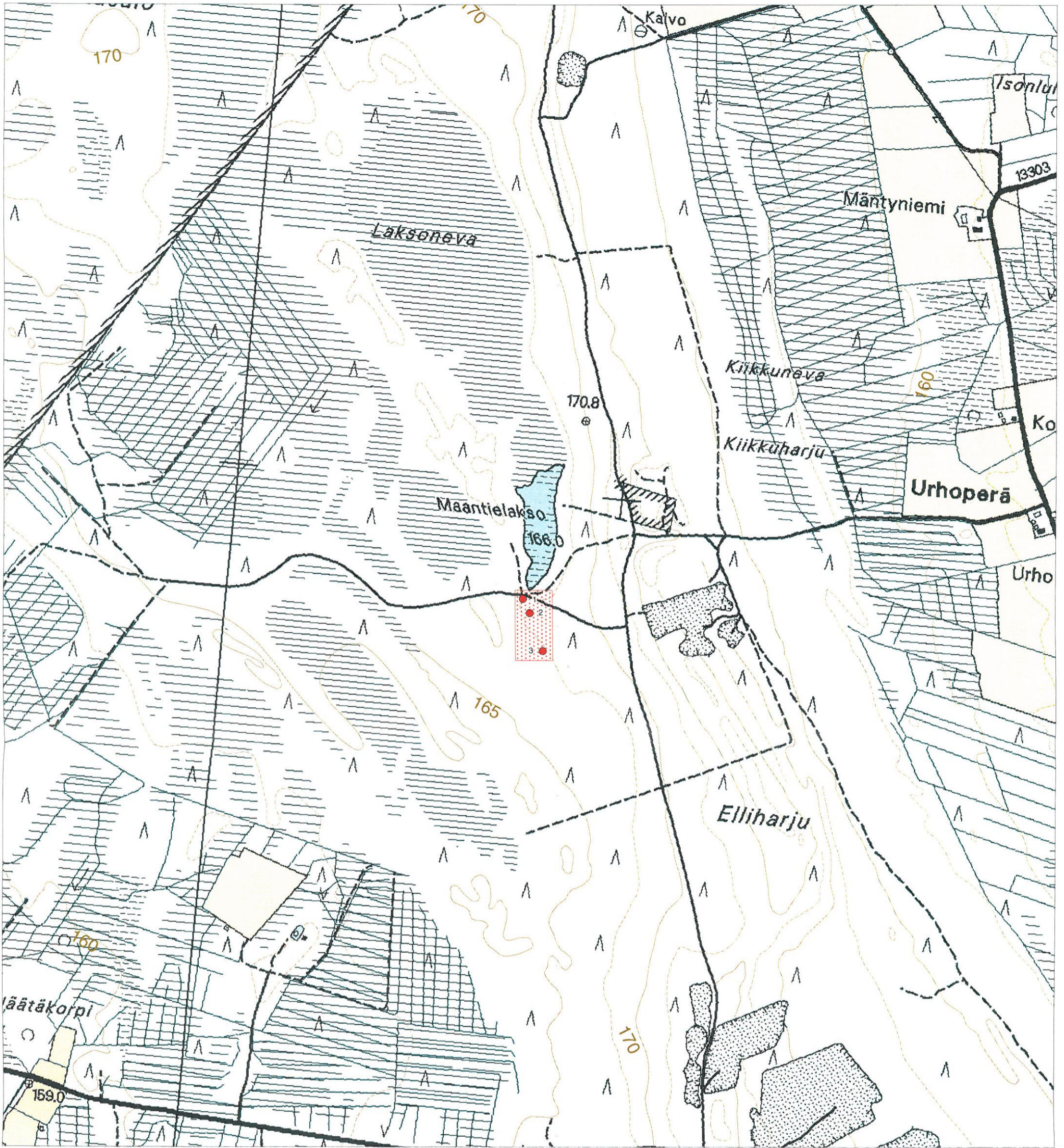


Kauhaneva-Pohjankangas, Pohjankangas 7 pyyntikuopat, mittakaava 1:10 000
 Digit. Jouni Taivainen

1 km

- pyyntikuoppa
- ▨ muinaisjännösalue

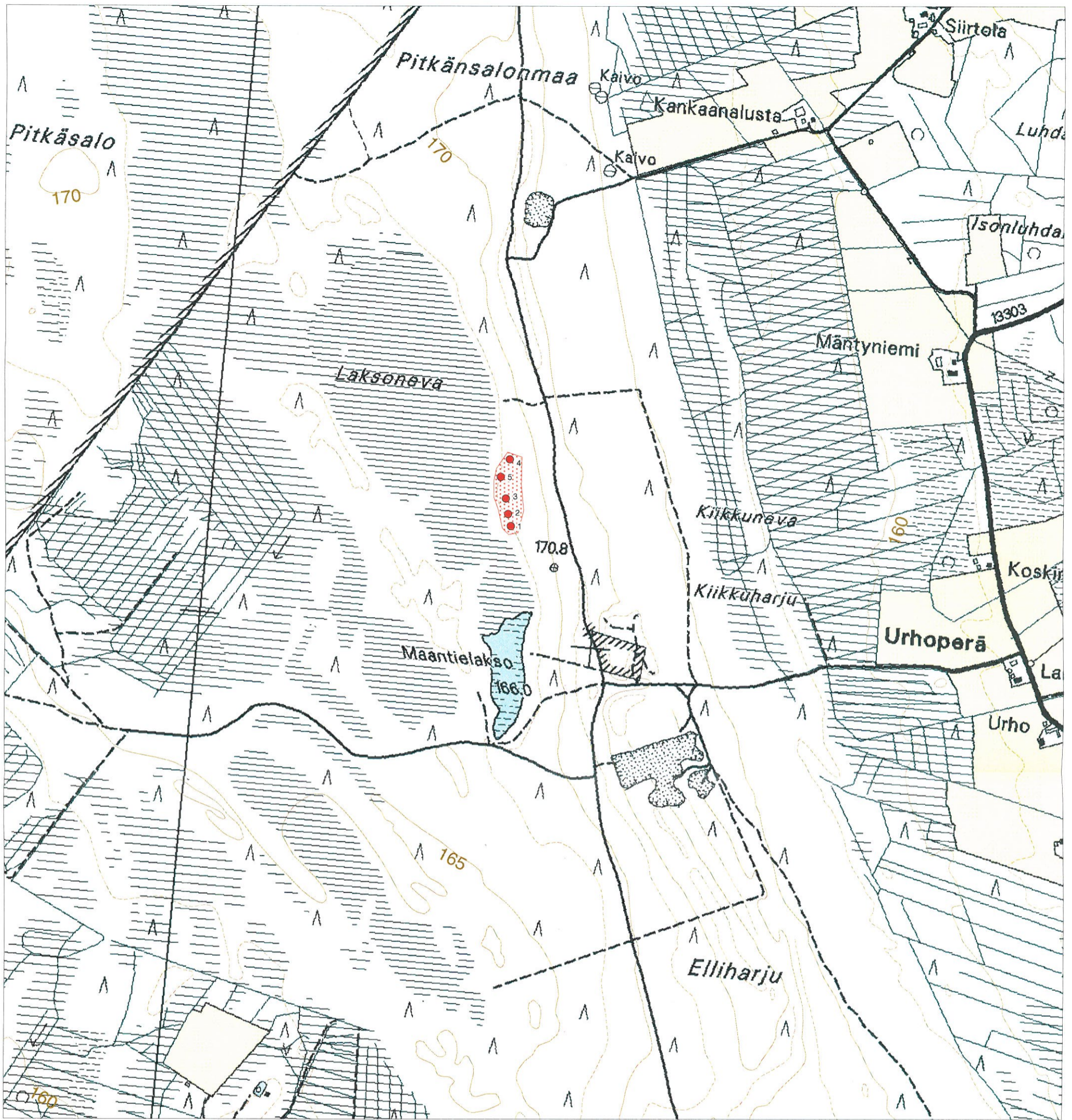




Kauhaneva-Pohjankangas, Maantielakso 4 pyyntikuopat, mittakaava 1:10 000
 Digit. Jouni Taivainen

- pyyntikuoppa
- ▨ muinaisjäännösalue



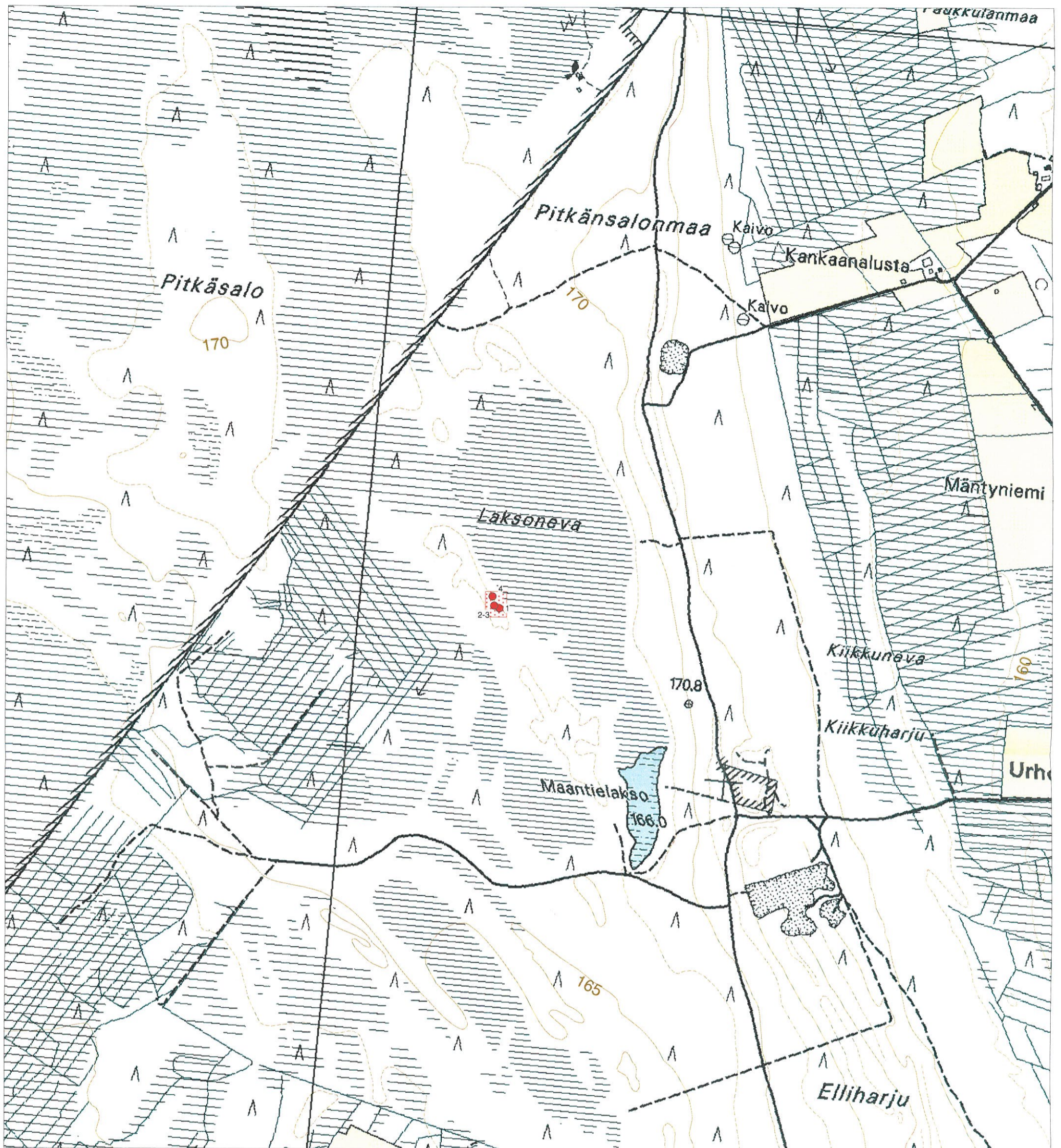


Kauhaneva-Pohjankangas, Maantielakso 3 pyyntikuopat, mittakaava 1:10 000
 Digit. Jouni Taivainen

1 km

- pyyntikuoppa
- muinaisjäännösalue



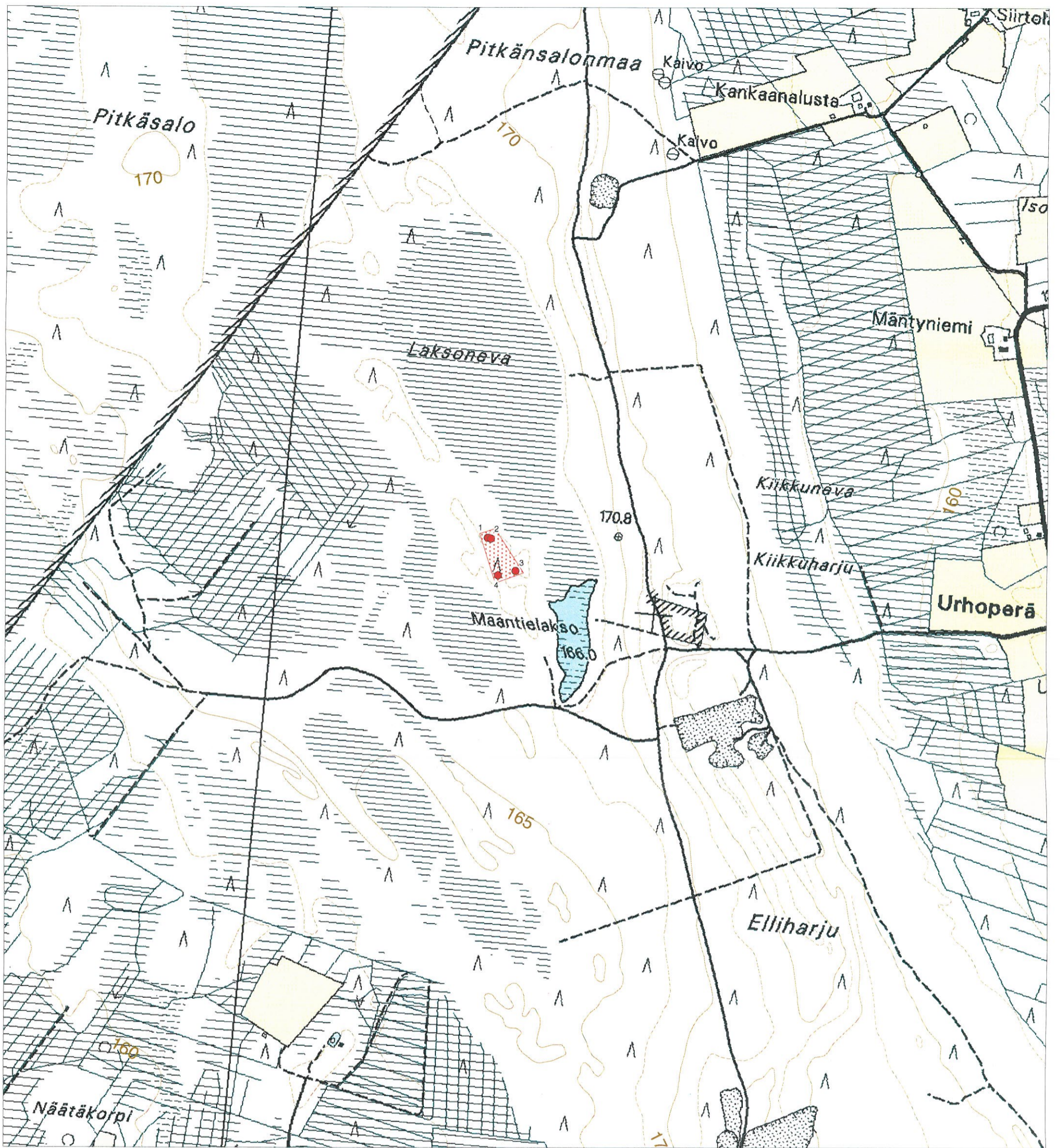


Kauhaneva-Pohjankangas, Maantielakso 2 pyyntikuopat, mittakaava 1:10 000
Digit. Jouni Taivainen

1 km

- pyyntikuoppa
- muinaisjäännösalue



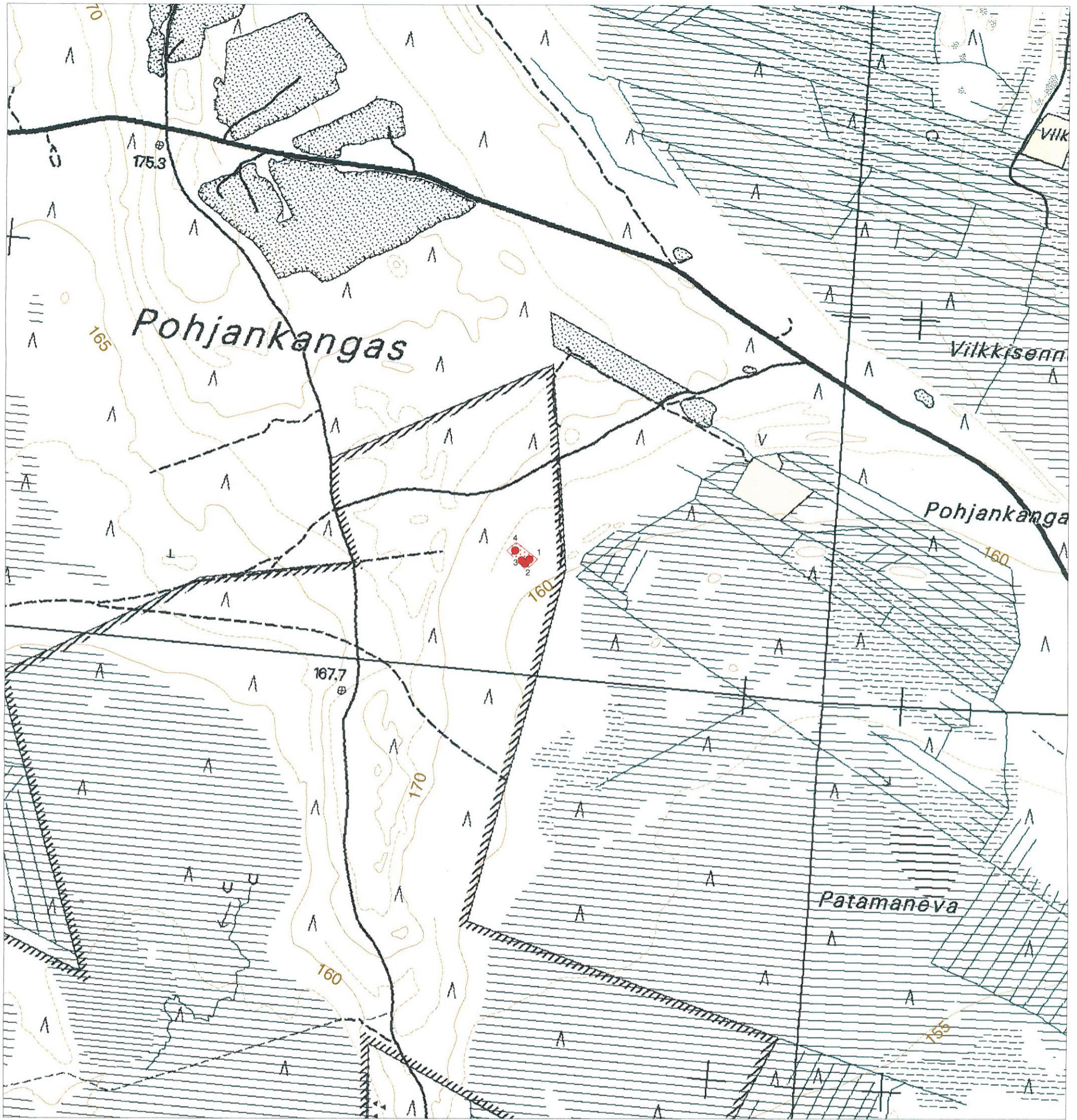


Kauhaneva-Pohjankangas, Maantielakso 1 pyyntikuopat, mittakaava 1:10 000
 Digit. Jouni Taivainen

- pyyntikuoppa
- ▨ muinaisjäännösalue

1 km

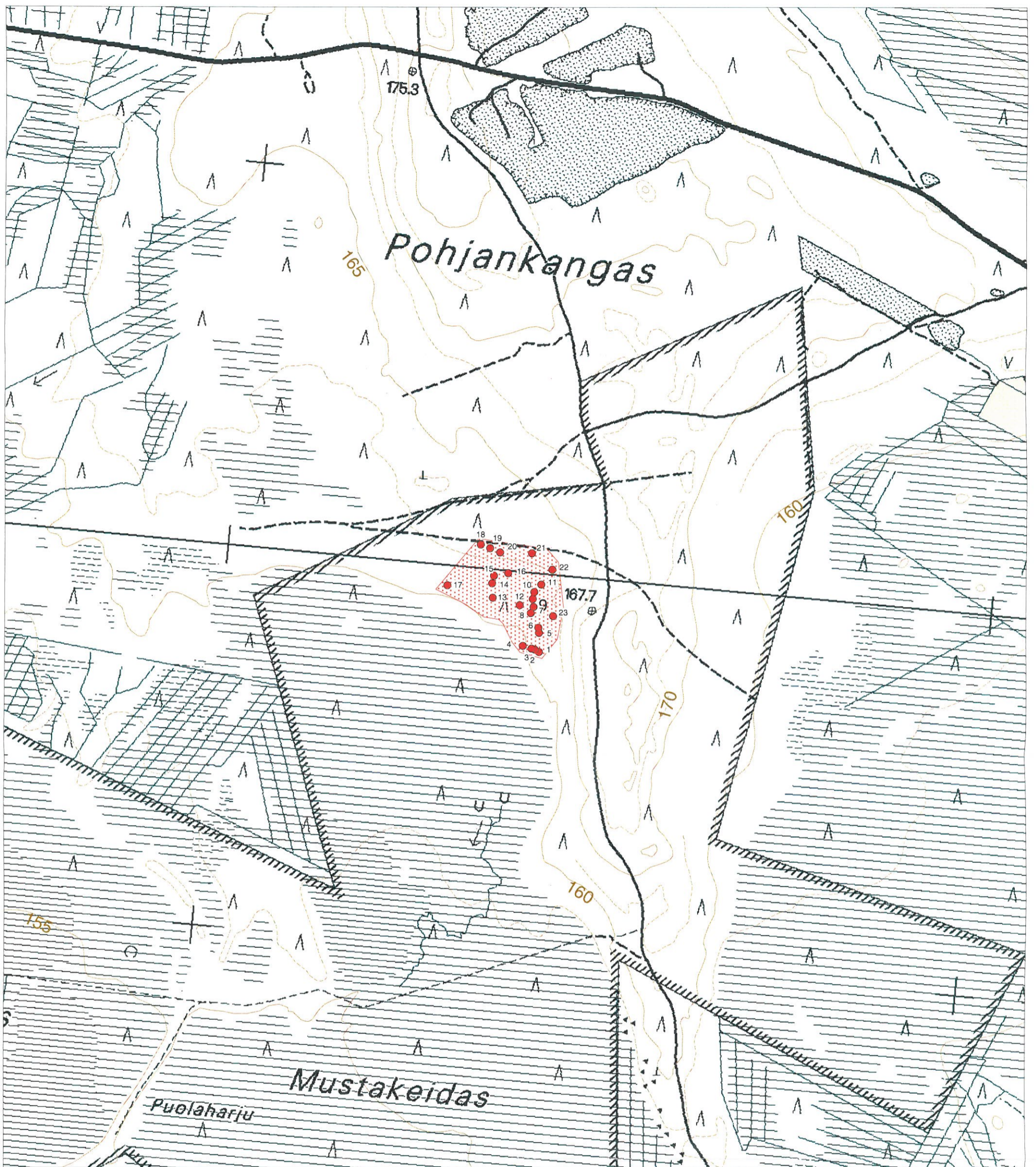




Kauhaneva-Pohjankangas, Pohjankangas 5 pyyntikuopat, mittakaava 1:10 000
 Dig. Jouni Taivainen

1 km



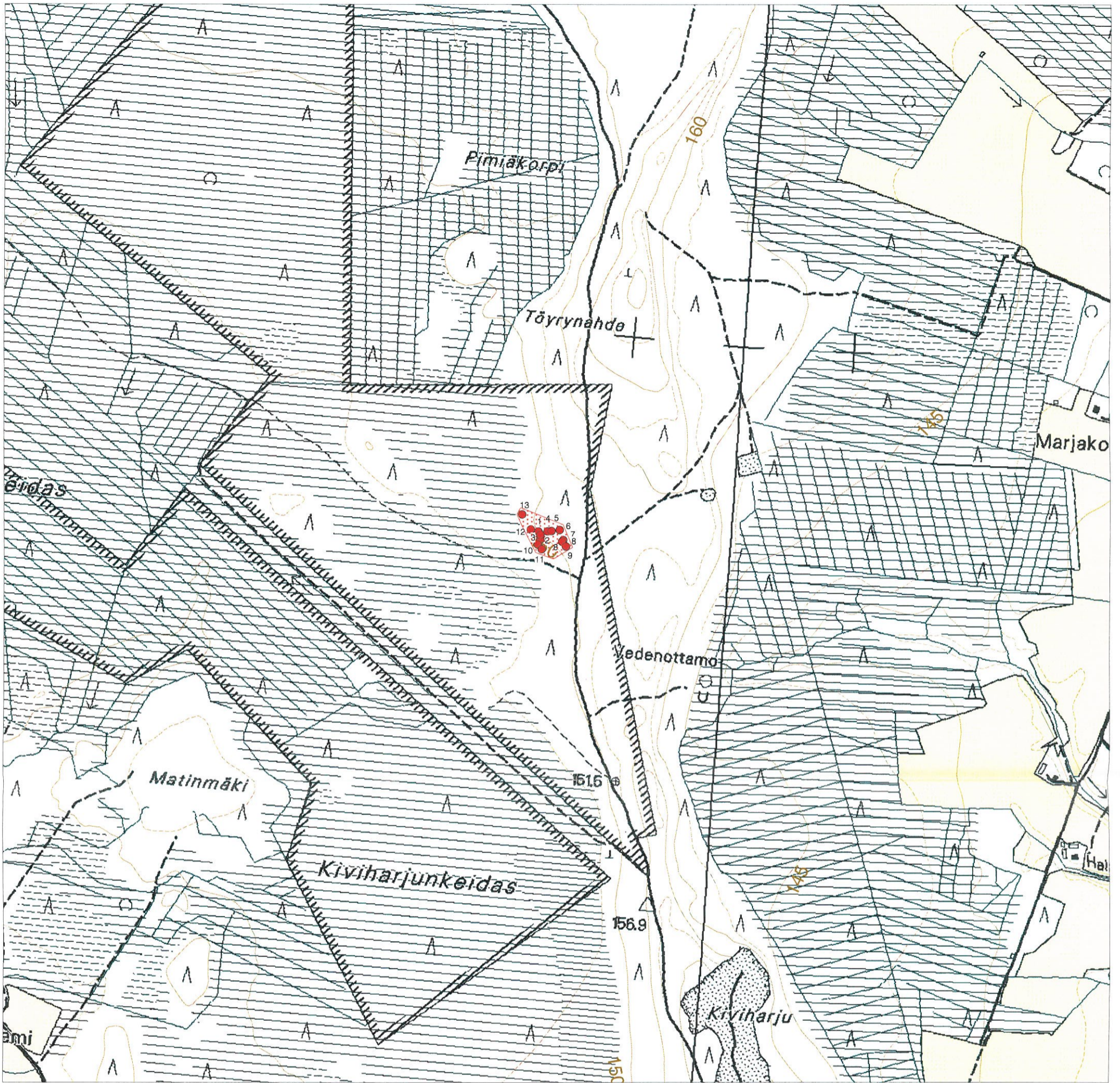


Kauhaneva-Pohjankangas, Pohjankangas 4 pyyntikuopat, mittakaava 1:10 000
 Digit. Jouni Taivainen

1 km

- pyyntikuoppa
- ▨ muinaisjäännösalue

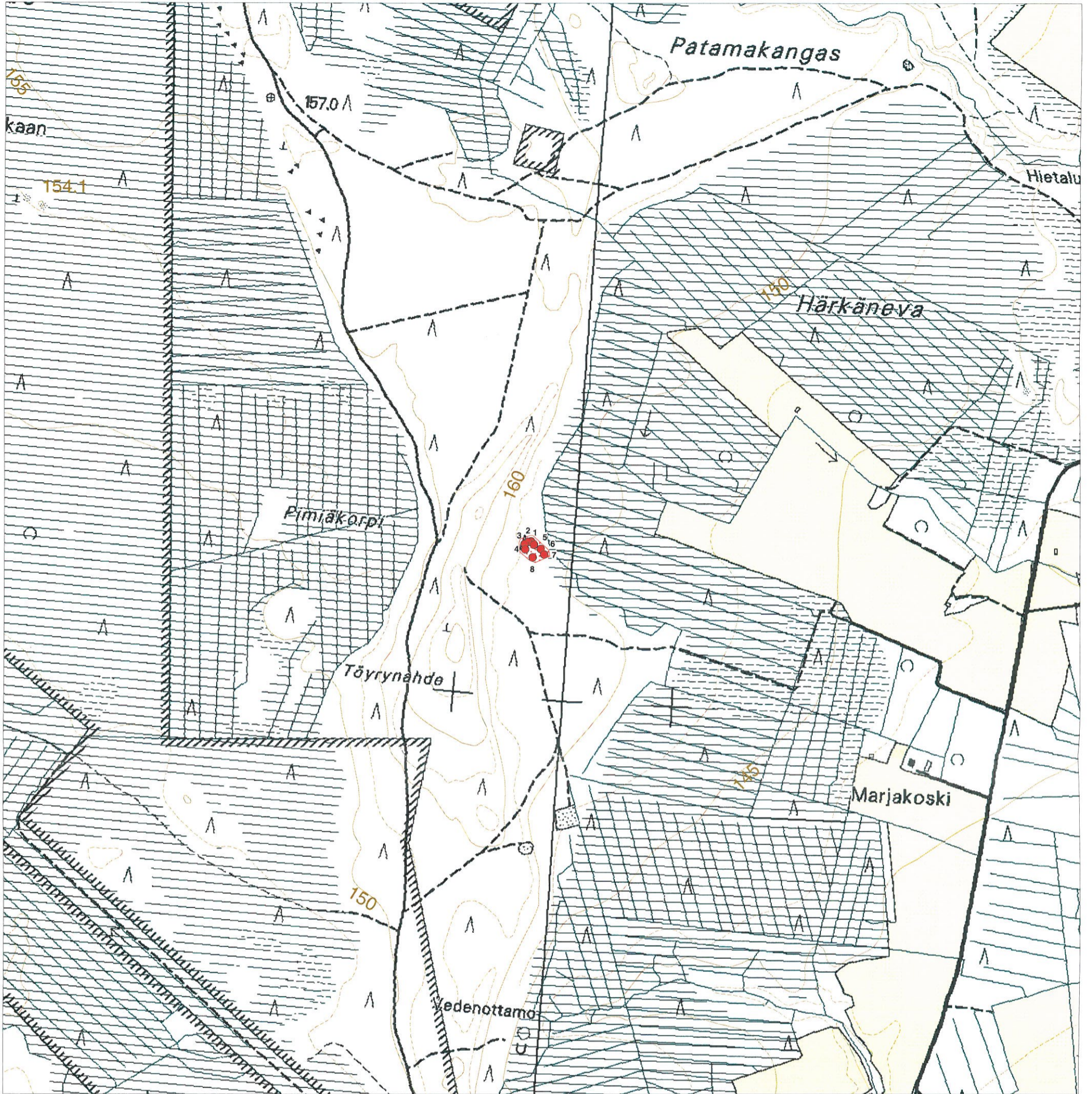




Kauhaneva-Pohjankangas, Pohjankangas 3 pyyntikuopat, mittakaava 1:10 000
 Digit. Jouni Taivainen

- pyyntikuoppa
- ▨ muinaisjäännösalue

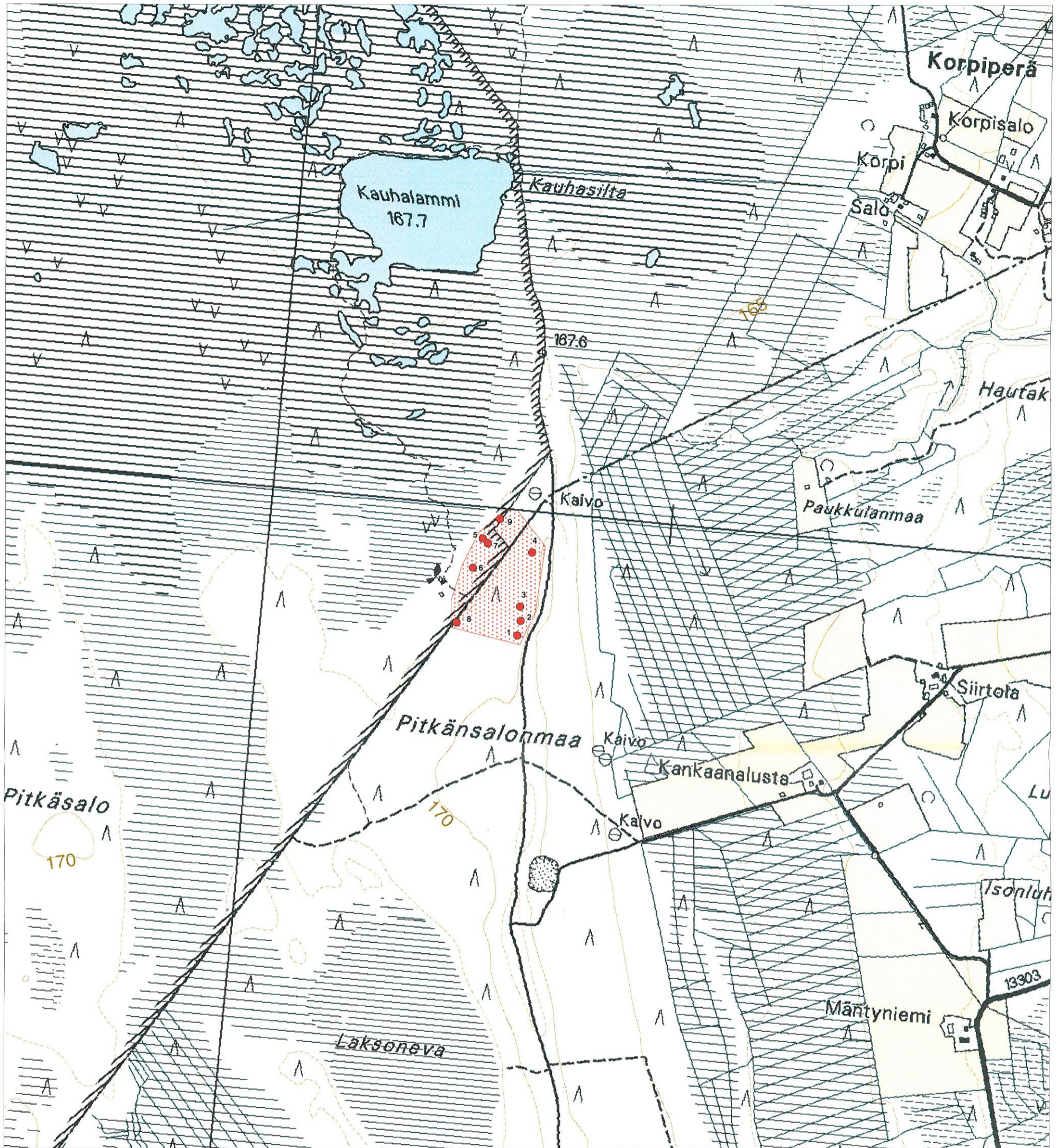




Kauhaneva-Pohjankangas, Pohjankangas 2 pyyntikuopat, mittakaava 1:10 000
 Digit. Jouni Taivainen

- pyyntikuoppa
- ▨ muinaisjäännösalue



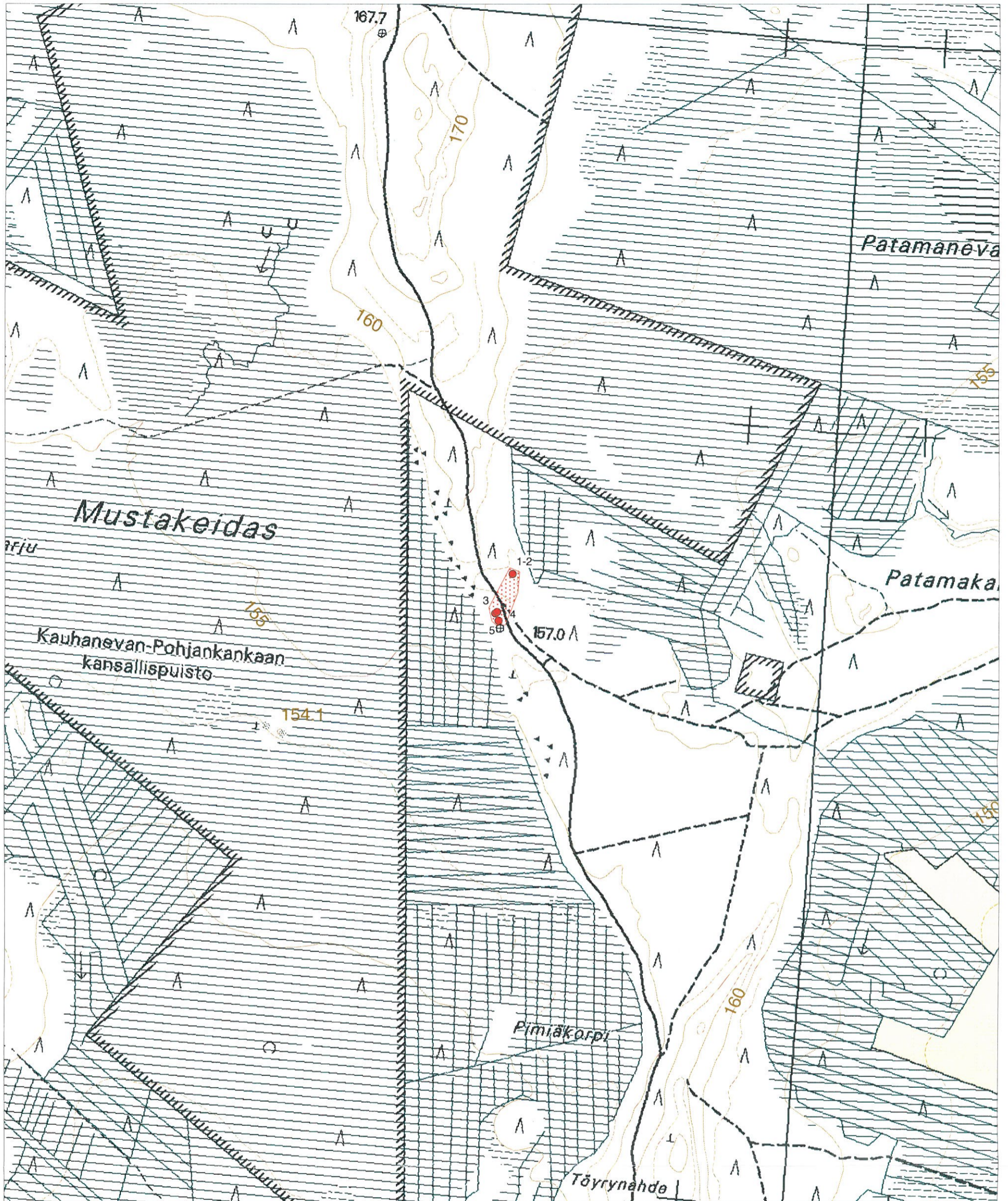


1 km

Kauhaneva-Pohjankangas, Pitkäsalonmaa 2 pyyntikuopat, mittakaava 1:10 000
Digit. Jouni Taivainen

- pyyntikuoppa
- ▨ muinaisjännösalue



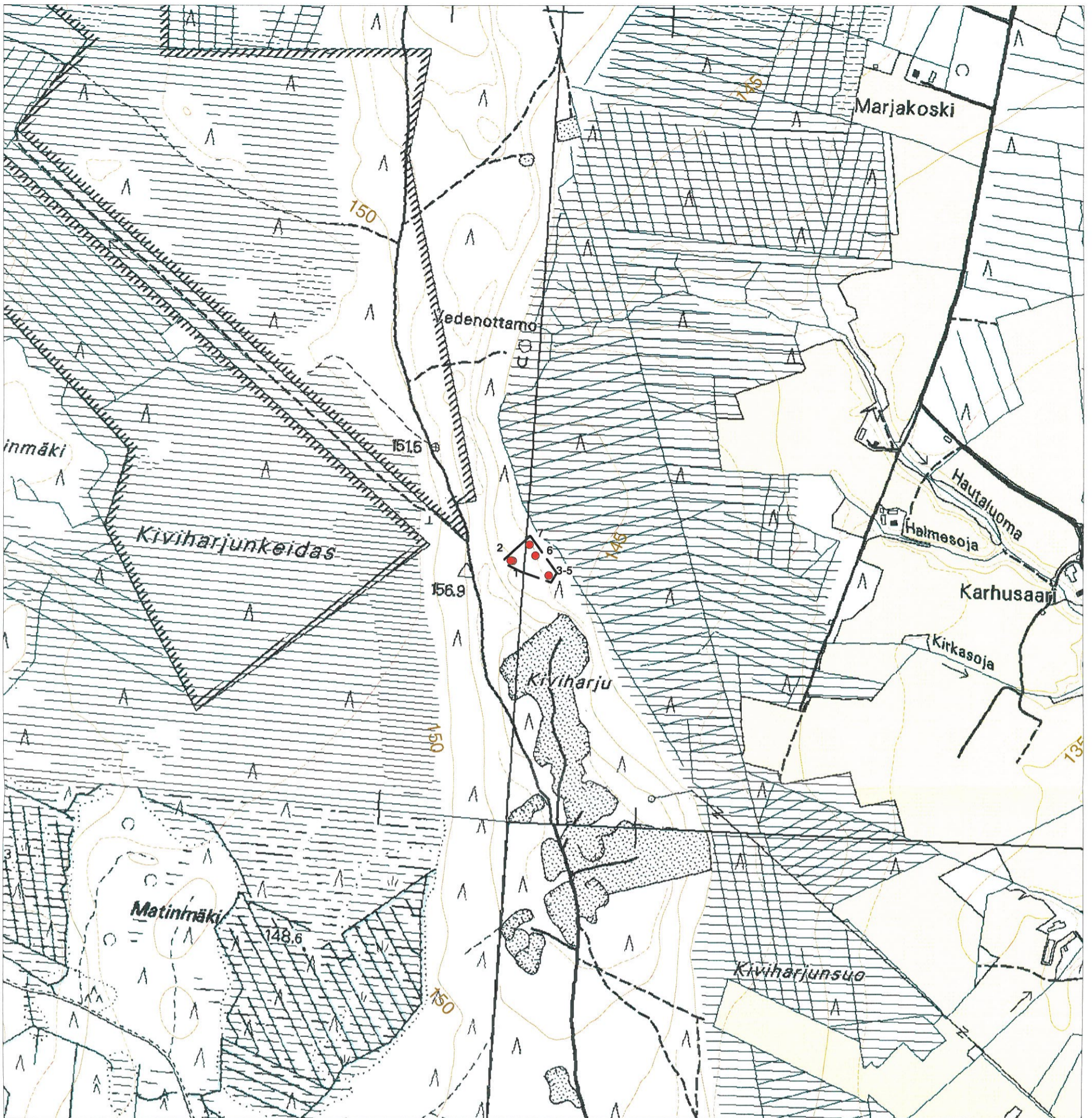


Kauhaneva-Pohjankangas, Pohjankangas 1 pyyntikuopat, mittakaava 1:10 000
 Digit. Jouni Taivainen

- pyyntikuoppa
- ▨ muinaisjäännösalue



1 km



Kauhaneva-Pohjankangas, Kiviharju 1, pyyntikuopat, mittakaava 1:10 000
 Digit. Jouni Taivainen

1 km



- pyyntikuoppa
- muinaisjäännösalueen raja

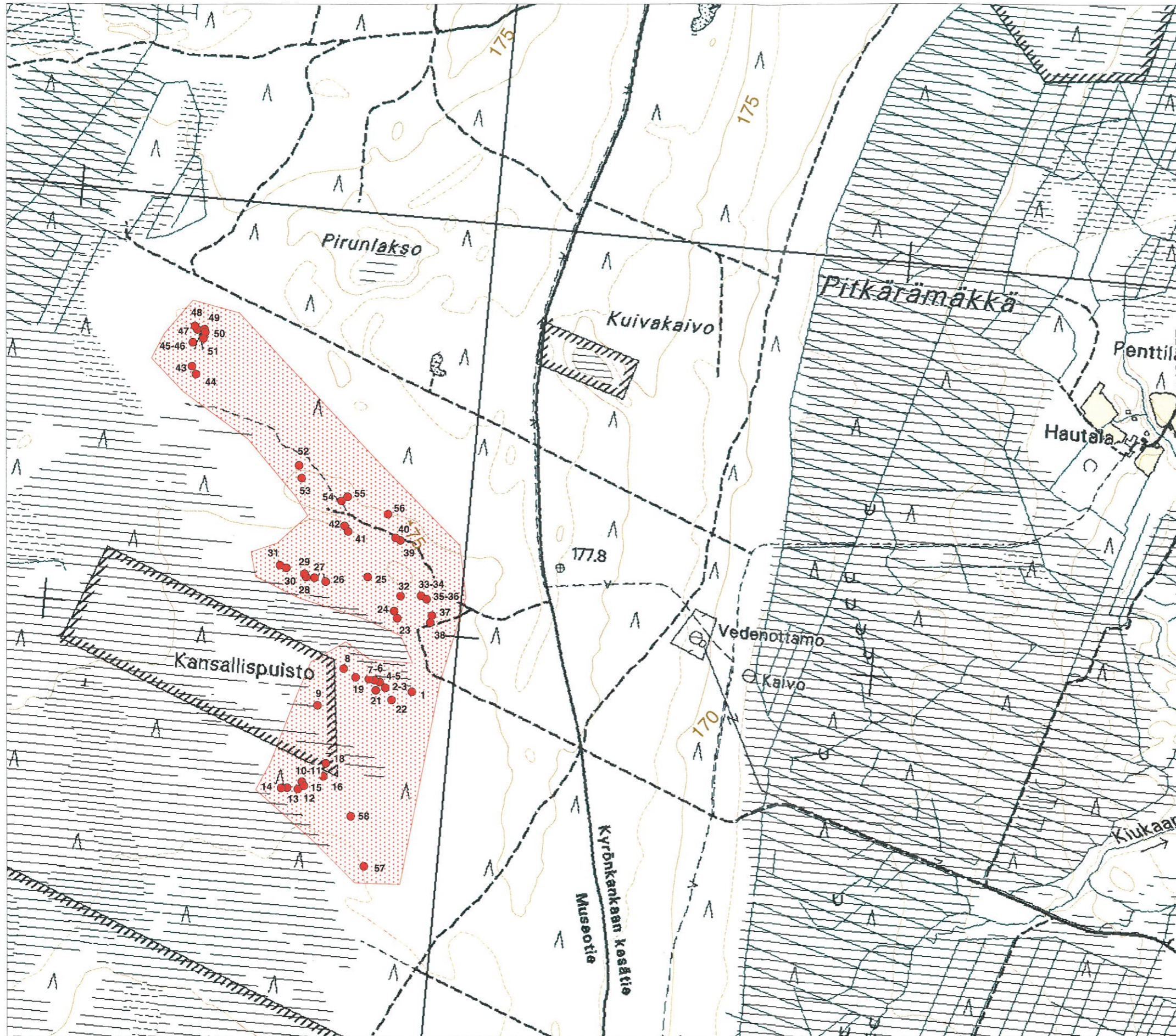
Kauhaneva-Pohjankangas
Nummikangas pyyntikuopat

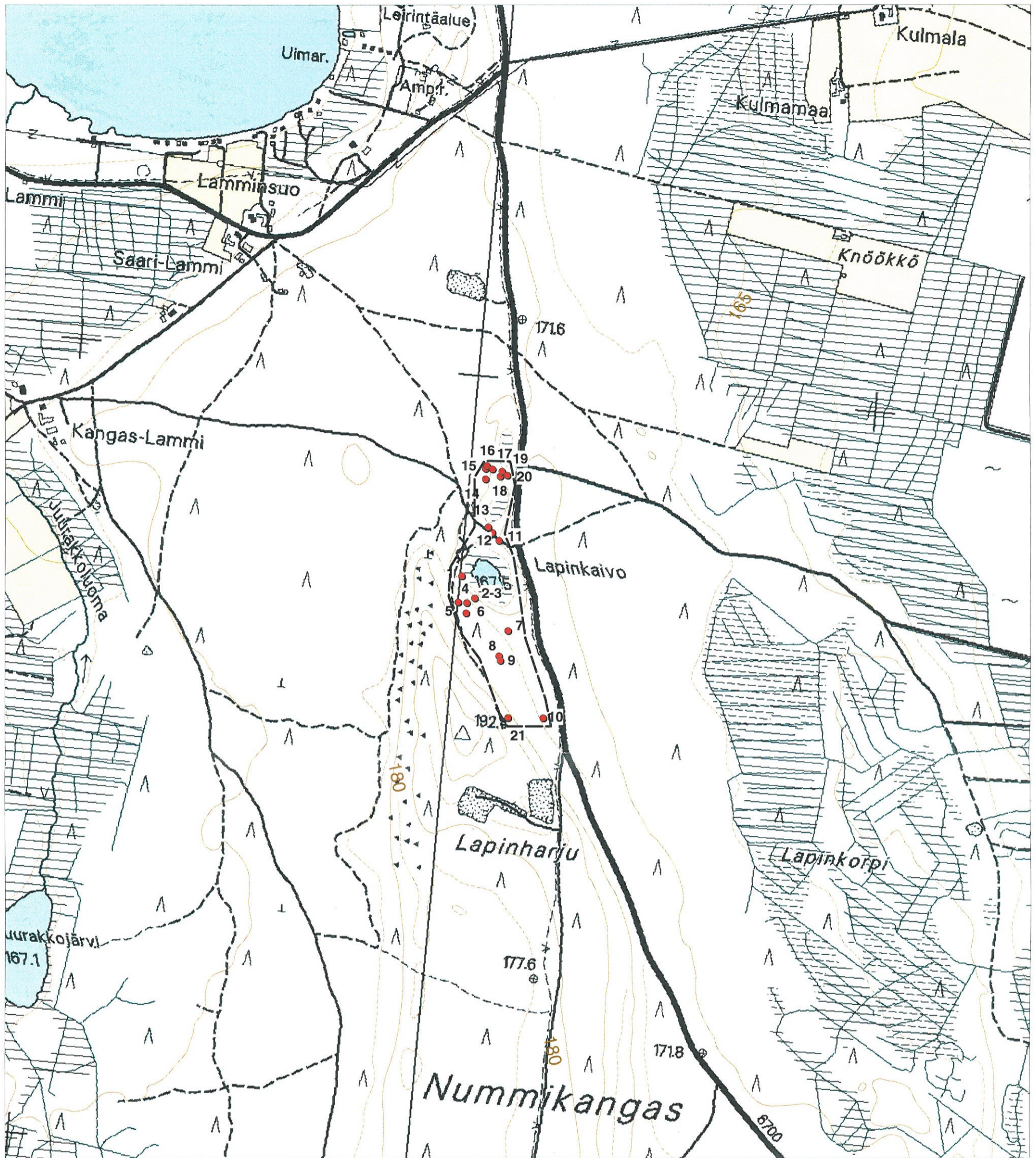
mittakaava 1:10 000
Digit. Jouni Taivainen

500 m

● pyyntikuoppa

▨ muinaisjäännösalue





Kauhaneva-Pohjankangas, Lapinkaivo pyyntikuopat, mittakaava 1:10 000

1 km

Digit. Jouni Taivainen

- pyyntikuoppa
- muinaisjäännösalueen raja



LIITE Pyyntikuoppataulukot

Kohde 74341 Lapinkaivo

Nimi	X	Y	halk. M.	syv. M.	vallit
Pyyntikuoppa 1	6914987.75	3263484.1	ulko 4,5	0,4	on
Pyyntikuoppa 2 kpl	6914931.46	3263516.6	ulko 5	0,7	on
Pyyntikuoppa			sisä 1,5	0,5	ei
Pyyntikuoppa 4	6914919.78	3263496.66	sisä 2	0,5	ei
Pyyntikuoppa 5	6914921.31	3263475.04	sisä 1,5	0,3	ei
Pyyntikuoppa 6	6914893.86	3263494.83	ulko 4	0,4	on
Pyyntikuoppa 7	6914849.2	3263600.22	ulko 4	0,4	on
Pyyntikuoppa 8	6914785.51	3263577.48	ulko 5	0,7	on
Pyyntikuoppa 9	6914774.07	3263581.06	ulko 3,5	0,4	on
Pyyntikuoppa 10	6914630.51	3263689.01	ulko 3,5	0,5	on
Pyyntikuoppa 11	6915076.22	3263577.15	ulko 4	0,5	on
Pyyntikuoppa 12	6915096.08	3263560.32	sisä 2,2	0,4	on
Pyyntikuoppa 13	6915109.88	3263550.04	sisä 1,5	0,4	on
Pyyntikuoppa 14	6915229.57	3263542.85	sisä 1,8	0,4	on
Pyyntikuoppa 15	6915255.73	3263542.93	sisä 1,5	0,4	on
Pyyntikuoppa 16	6915262.89	3263546.04	sisä 1,2	0,4	on
Pyyntikuoppa 17	6915254.51	3263560.25	sisä 2	0,4	on
Pyyntikuoppa 18	6915236.36	3263579.81	sisä 2,5	0,5	on
Pyyntikuoppa 19	6915249.02	3263584.14	sisä 2,2	0,5	on
Pyyntikuoppa 20	6915238.81	3263597.33	sisä 1,5	0,4	on
Pyyntikuoppa 21	6914631.16	3263600.47	sisä 1,5	0,3	ei

kohde 74490 Nummikangas

Nimi	X	Y	halk. M	syv. M	vallit	muuta
Pyyntikuoppa 1	6911374.09	3263042.99	2,2	0,4	on	
Pyyntikuoppa 2	6911384.23	3262978.5	1,3	0,3	ei	
Pyyntikuoppa 3	6911384.23	3262978.5	1,3	0,3	ei	2 metriä ed. pohj.
Pyyntikuoppa 4	6911398.29	3262964.73	2	0,5	on	
Pyyntikuoppa 5	6911398.29	3262964.73	1,5	0,3	ei	5 metriä ed. loun.
Pyyntikuoppa 6	6911402.87	3262952.02	2	0,3	on	
Pyyntikuoppa 7	6911405.68	3262939.17	1	0,4	on	
Pyyntikuoppa 8	6911430.44	3262878.33	2,5	0,5	on	
Pyyntikuoppa 9	6911341.75	3262815.51	1,3	0,3	on	
Pyyntikuoppa 10	6911158.01	3262778.21	1,5	0,4	on	
Pyyntikuoppa 11	6911158.01	3262778.21	1,2	0,3	on	5 metriä ed. koill.
Pyyntikuoppa 12	6911140.15	3262768.24	2,5	0,5	on	
Pyyntikuoppa 13	6911143.77	3262742.41	1,5	0,4	on	
Pyyntikuoppa 14	6911142.97	3262728.43	1,5	0,4	on	
Pyyntikuoppa 15	6911148.41	3262782.75	1,2	0,3	on	
Pyyntikuoppa 16	6911171.15	3262829.54	1,3	0,3	on	
Pyyntikuoppa 17	6911202.5	3262835.25	1,2	0,2	ei	
Pyyntikuoppa 18	6911202.5	3262835.25	1,5	0,4	on	4 metriä ed. koill.
Pyyntikuoppa 19	6911409.84	3262907.28	1,5	0,4	on	
Pyyntikuoppa 20	6911378.48	3262955.51	1,5	0,3	on	
Pyyntikuoppa 21	6911378.48	3262955.51	1,5	0,3	on	7 metriä ed. loun.
Pyyntikuoppa 22	6911355.2	3262993.82	2	0,4	on	
Pyyntikuoppa 23	6911551.78	3263007.71	2	0,4	on	
Pyyntikuoppa 24	6911569.07	3263000.27	2,4	0,5	on	

Pyyntikuoppa 25	6911651.84	3262936.54	2	0,4	on	
Pyyntikuoppa 26	6911640.29	3262835.78	1,8	0,4	on	
Pyyntikuoppa 27	6911649.7	3262808.59	1,5	0,3	on	
Pyyntikuoppa 28	6911651.11	3262788.72	2	0,4	ei	
Pyyntikuoppa 29	6911658.86	3262784.94	2	0,4	on	
Pyyntikuoppa 30	6911673.11	3262741.61	2	0,4	on	
Pyyntikuoppa 31	6911679.77	3262726.43	2	0,4	on	
Pyyntikuoppa 32	6911605.2	3263015.86	1,5	0,4	ei	
Pyyntikuoppa 33	6911605.5	3263065.44	2,5	0,4	on	
Pyyntikuoppa 34	6911605.5	3263065.44	1,5	0,3	on	metrin ed. pohj.
Pyyntikuoppa 35	6911597.07	3263078.71	2,5	0,5	on	
Pyyntikuoppa 36	6911597.07	3263078.71	1,5	0,3	on	10 metriä ed. pohj.
Pyyntikuoppa 37	6911557.04	3263091.54	1,3	0,3	on	
Pyyntikuoppa 38	6911540.53	3263087.76	1,5	0,4	on	
Pyyntikuoppa 39	6911739.38	3263015.74	1,7	0,3	on	
Pyyntikuoppa 40	6911745.79	3263004.04	2	0,4	on	
Pyyntikuoppa 41	6911761.38	3262889.51	2	0,3	on	
Pyyntikuoppa 42	6911775.06	3262880.93	2	0,3	on	
Pyyntikuoppa 43	6912160.56	3262514.43	2,5	0,5	on	
Pyyntikuoppa 44	6912141.29	3262524.39	2	0,5	on	
Pyyntikuoppa 45	6912218.19	3262516.79	2	0,4	on	
Pyyntikuoppa 46	6912218.19	3262516.79	1,5	0,4	on	5 metriä ed. loun.
Pyyntikuoppa 47	6912249.07	3262527.63	1,3	0,3	on	
Pyyntikuoppa 48	6912256.95	3262522.14	1,8	0,3	ei	
Pyyntikuoppa 49	6912249.73	3262545.1	1,5	0,3	on	
Pyyntikuoppa 50	6912242.09	3262547.17	1,5	0,3	on	
Pyyntikuoppa 51	6912227.54	3262542.64	1,5	0,3	on	
Pyyntikuoppa 52	6911920.61	3262772.15	1,9	0,4	on	
Pyyntikuoppa 53	6911890.3	3262778.66	1,9	0,4	on	
Pyyntikuoppa 54	6911835.16	3262873.86	1,9	0,4	on	
Pyyntikuoppa 55	6911845.3	3262888.51	1,8	0,4	on	
Pyyntikuoppa 56	6911803	3262985.5	1,6	0,3	on	
Pyyntikuoppa 57	6910955.67	3262926.47	1,6	0,3	on	
Pyyntikuoppa 58	6911075.29	3262894.96	2	0,3	on	

Kohde 74511 Nuolisalonkangas

Nimi	X	Y	halk. M	syv. M	vallit
Pyyntikuoppa 1	6908707.64	3260676.76	1,7	0,4	on
Pyyntikuoppa 2	6908708.75	3260661.17	1,5	0,3	on
Pyyntikuoppa 3	6908694.71	3260622.79	1	0,3	on
Pyyntikuoppa 4	6908648.6	3260563.79	1,1	0,5	on

Kohde 74518 Kiviharju 1

Kiviharju 1 pyyntikuopat	X	Y	halk. M	syv. M	vallit
Pyyntikuoppa 1	6897896.02	3265180.52	2	0,5	on
Pyyntikuoppa 2	6897896.39	3265175.3	2,5	0,5	on
Pyyntikuoppa 3	6897859.97	3265269.64	3	0,5	ei
Pyyntikuoppa 4	6897859.97	3265269.64	1,5	0,5	ei
Pyyntikuoppa 5	6897859.97	3265269.64	2	0,7	ei
Pyyntikuoppa 6	6897908.9	3265236.4	3,5	0,6	ei
Pyyntikuoppa 7	6897935.97	3265221.73	1,8	0,5	ei

Kohde 74522 Pohjankangas 1

Nimi	X	Y	halk. M	syv. M	vallit	Muuta
Pyyntikuoppa 1	6900883.46	3264609	2	0,5	ei	
Pyyntikuoppa 2	6900883.46	3264609	1,5	0,3	ei	1 m ed. pohj.
Pyyntikuoppa 3	6900782.26	3264564.46	3,5	0,5	ei	
Pyyntikuoppa 4	6900785.63	3264569.04	2	0,4	ei	
Pyyntikuoppa 5	6900763.02	3264572.69	2	0,5	ei	

Kohde 74532 Pitkäsalmomaa 2

Nimi	X	Y	halk. M	syv. M	Vallit	Muuta
Pyyntikuoppa 1	6907149.29	3263394.91	1,9	0,4	ei	
Pyyntikuoppa 2	6907185.91	3263403.6	3,2	0,6	on	
Pyyntikuoppa 3	6907221.48	3263401.72	2,6	0,6	ei	
Pyyntikuoppa 4	6907357.25	3263431.33	3,2	0,5	ei	
Pyyntikuoppa 5	6907392.01	3263307.55	2,4	0,5	on	
Pyyntikuoppa 6	6907319.26	3263283.26	2	0,6	on	
Pyyntikuoppa 7	6907379.91	3263320.65	2,3	0,5	ei	neliskanttinen
Pyyntikuoppa 8	6907182.34	3263243.17	1,8	0,4	on	
Pyyntikuoppa 9	6907441.22	3263350.19	1,8	0,3	on	

Kohde 74594 Pohjankangas 2

Nimi	x	y	halk. M	syv. M	Vallit
Pyyntikuoppa 1	6899644.24	3265225.53	1,9	0,4	ei
Pyyntikuoppa 2	6899642.95	3265218.42	1,7	0,4	ei
Pyyntikuoppa 3	6899637.99	3265209.39	1,8	0,5	on
Pyyntikuoppa 4	6899624.79	3265211.09	2	0,3	ei
Pyyntikuoppa 5	6899636.35	3265232.83	2	0,4	ei
Pyyntikuoppa 6	6899625.8	3265249.52	2	0,4	ei
Pyyntikuoppa 7	6899612.23	3265258.15	1,5	0,4	ei
Pyyntikuoppa 8	6899604.82	3265229.74	2	0,5	on

Kohde 74608 Pohjankangas 3

Nimi	X	Y	halk. M	syv. M	Vallit
Pyyntikuoppa 1	6898793.02	3264794.53	1,7	0,5	on
Pyyntikuoppa 2	6898774.02	3264799.28	1,8	0,4	On
Pyyntikuoppa 3	6898785.2	3264799.22	1,6	0,3	ei
Pyyntikuoppa 4	6898793.33	3264817.22	1,6	0,4	ei
Pyyntikuoppa 5	6898794.45	3264826.88	1,2	0,2	ei
Pyyntikuoppa 6	6898796.84	3264847.15	1,6	0,4	ei
Pyyntikuoppa 7	6898771.97	3264855.89	1,4	0,3	ei
Pyyntikuoppa 8	6898768.48	3264853.03	1,7	0,4	ei
Pyyntikuoppa 9	6898756.63	3264862.67	1,8	0,3	ei
Pyyntikuoppa 10	6898761.53	3264792.34	1,3	0,4	on
Pyyntikuoppa 11	6898749.62	3264802.81	1,4	0,4	on
Pyyntikuoppa 12	6898798.02	3264775.67	1,6	0,4	on
Pyyntikuoppa 13	6898834.99	3264753.8	1,6	0,4	ei

Kohde 74638 Pohjankangas 4

Nimi	X	Y	halk. M	syv. M	vallit
Pyyntikuoppa 1	6902163.49	3264130.14	1,9	0,4	ei
Pyyntikuoppa 2	6902169.85	3264119.24	1,3	0,3	ei
Pyyntikuoppa 3	6902172.35	3264110.68	1,8	0,3	ei
Pyyntikuoppa 4	6902179.55	3264087.65	1,9	0,4	ei
Pyyntikuoppa 5	6902213.8	3264130.16	1,6	0,3	ei
Pyyntikuoppa 6	6902227	3264128.47	1,6	0,3	ei
Pyyntikuoppa 7	6902281.89	3264115.74	1,8	0,4	ei
Pyyntikuoppa 8	6902265.63	3264108.53	1,5	0,3	ei
Pyyntikuoppa 9	6902302.6	3264113.74	2,2	0,3	ei
Pyyntikuoppa 10	6902320.89	3264117.63	1,5	0,3	ei
Pyyntikuoppa 11	6902340.21	3264135.51	2,2	0,4	ei
Pyyntikuoppa 12	6902286.34	3264079.44	2	0,3	ei
Pyyntikuoppa 13	6902306.18	3264008.5	1,6	0,3	ei
Pyyntikuoppa 14	6902343.64	3264006.78	1,6	0,3	ei
Pyyntikuoppa 15	6902363.75	3264011.65	2,1	0,5	on
Pyyntikuoppa 16	6902370.43	3264048.72	1,3	0,3	ei
Pyyntikuoppa 17	6902338.77	3263889.6	1,3	0,3	ei
Pyyntikuoppa 18	6902444.49	3263976.36	2,4	0,3	ei
Pyyntikuoppa 19	6902435.27	3264000.97	1,8	0,4	ei
Pyyntikuoppa 20	6902424.15	3264027.23	2,4	0,4	ei
Pyyntikuoppa 21	6902421.99	3264110.75	1,8	0,3	ei
Pyyntikuoppa 22	6902379.1	3264164.39	2	0,4	on
Pyyntikuoppa 23	6902257.82	3264167.24	1,5	0,5	ei

Kohde 74652 Pohjankangas 5

Nimi	X	Y	halk. M	syv. M	Vallit	Muuta
Pyyntikuoppa 1	6902611.86	3264752.48	2	0,3	ei	
Pyyntikuoppa 2	6902601.4	3264742.13	2	0,4	ei	
Pyyntikuoppa 3	6902609.58	3264732.24	1,5	0,3	ei	
Pyyntikuoppa 4	6902635	3264715.71	2	0,4	ei	neliömäinen

Kohde 74713 Pohjankangas 6

Nimi	X	Y	halk. M	syv. M	Vallit
Pyyntikuoppa 1	6902357.14	3264637.93	1,5	0,3	ei
Pyyntikuoppa 2	6902376.03	3264634.86	1,5	0,2	ei

Kohde 74714 Maantielakso 1

Nimi	X	Y	halk. M	syv. M	Vallit
Pyyntikuoppa 1	6905636.34	3263154.27	2	0,4	ei
Pyyntikuoppa 2	6905633.95	3263162.83	2	0,4	on
Pyyntikuoppa 3	6905549.18	3263228.29	2	0,4	on
Pyyntikuoppa 4	6905537.56	3263182.17	2	0,6	on

Kohde 74717 Maantielakso 2

Nimi	X	Y	halk. M	syv. M	Vallit	Muuta
Pyyntikuoppa 1	6905891.28	3263001.59	2	0,3	on	
Pyyntikuoppa 2	6905897.82	3262988.1	2	0,6	on	
Pyyntikuoppa 3	6905897.82	3262988.1	3	0,3	on	8 m ed. etel.
Pyyntikuoppa 4	6905922.28	3262983.71	1,2	0,4	on	

Kohde 74721 Maantielakso 3

Nimi	X	Y	halk. M	syv. M	Vallit
Pyyntikuoppa 1	6905744.69	3263389.19	1,9	0,4	on
Pyyntikuoppa 2	6905775.06	3263381.76	1,8	0,3	on
Pyyntikuoppa 3	6905814.61	3263375.82	2	0,4	on
Pyyntikuoppa 4	6905914.49	3263386.35	1,5	0,3	on
Pyyntikuoppa 5	6905869.5	3263363.17	1,5	0,3	on

Kohde 74723 Maantielakso 4

Nimi	X	Y	halk. M	syv. M	vallit
Pyyntikuoppa 1	6905178.1	3263338.03	1,8	0,4	on
Pyyntikuoppa 2	6905141.43	3263355.46	1,5	0,4	on
Pyyntikuoppa 3	6905042.28	3263388.57	1,9	0,4	on

Kohde 74730 Pohjankangas 7

Nimi	X	Y	halk. M	syv. M	Vallit
Pyyntikuoppa 1	6903610.39	3263532.68	1,8	0,4	on
Pyyntikuoppa 2	6903624.62	3263489.24	1,5	0,3	on
Pyyntikuoppa 3	6903633.42	3263470.67	1,6	0,4	on
Pyyntikuoppa 4	6903644.11	3263423.53	1,6	0,4	on

Kohde 74790 Patamakangas (vain inventoinnissa löydettyt uudet kuopat)

Nimi	X	Y	halk. M	syv. M	Vallit	Muuta
Pyyntikuoppa 46	6901220.3	3266140.05	1,8	0,4	on	
Pyyntikuoppa 47	6901347.86	3266315.41	2	0,8	on	ei ehkä pyyntik.
Pyyntikuoppa 48	6901351.08	3266349.63	2,5	0,8	on	

Liite kuvaluettelo

- 47894 Kohde 74301, Rahkakeidas tervahauta. Tervahauta tien oikealla puolella tiessä kiinni. Lounaasta.
- 47895 Kohde 74301, Rahkakeidas tervahauta. Yleiskuva tervanlaskukuopasta haudan itäpuolella. Idästä.
- 47896 Kohde 74301, Rahkakeidas tervahauta. Yleiskuva tervahaudasta, taustalla tie. Idästä
- 47903 Kohde 74302, Rahkakeidas tervamajan jäännökset. Tulisijan jäännös ja perustuksen hahmo, taustalla tie. Kaakosta.
- 47904 Kohde 74302, Rahkakeidas tervamajan jäännökset. Turpeita poistettu tulisijan jäännöksen kyljestä. Luoteesta.
- 47906 Kohde 74302, Rahkakeidas tervamajan jäännökset. Koepiston kerrostumia seinälinjalle tehdyssä koepistossa tulisijan itäpuolella. Idästä.
- 47907 Kohde 74302, Rahkakeidas tervamajan jäännökset. Tulisijan itäpuolisesta koepistosta löytynyt pullon suu.
- 47953 Kohde 74321, Mustakeidas tervahaudat. Eteläisempi tervahauta, koepisto kuopan keskellä. Koillisesta.
- 47954 Kohde 74321, Mustakeidas tervahaudat. Pohjoisempi tervahauta, lapio ja kaira kuopan päissä. Koillisesta.
- 47955 Kohde 74321, Mustakeidas tervahaudat. Yksi alueen pienistä kuopista. Lounaasta.
- 47956 Kohde 74321, Mustakeidas tervahaudat. Yleiskartta tervahaidoista.
- 47957 Kohde 74322, Lapinkaivo tervahauta. Yleiskuva pohjoisesta, etualalla laskuaukko, taustalla tervahauta.
- 47958 Kohde 74322, Lapinkaivo tervahauta. Näkymä tervahaudan laskuaukon suulta Lapinkaivolle. Etelästä.
- 47974 Kohde 74341, Lapinkaivo pyyntikuopat. Pyyntikuoppa nro 2, taustalla Lapinkaivo. Lounaasta.
- 47975 Kohde 74341, Lapinkaivo pyyntikuopat. Pyyntikuoppa nro 11, taustalla Lapinkaivo. Koillisesta.
- 47976 Kohde 74341, Lapinkaivo pyyntikuopat. Pyyntikuoppa nro 19. Luoteesta.
- 47977 Kohde 74341, Lapinkaivo pyyntikuopat. Yleiskartta alueesta.
- 47979 Kohde 74370, Lapinkaivo nälkävuosien muistomerkki. Yleiskuva koillisesta.
- 47980 Kohde 74370, Lapinkaivo nälkävuosien muistomerkki. Yleiskuva luoteesta.
- 47981 Kohde 74370, Lapinkaivo nälkävuosien muistomerkki. Puisen muistomerkin? jäännökset. Lännestä.
- 47982 Kohde 74370, Lapinkaivo nälkävuosien muistomerkki. Puisen muistomerkin? jäännökset, taustalla kivinen muistomerkki. Lounaasta.
- 47983 Kohde 74371, Lapinkaivo merkkipuu. Yleiskuva. Merkkipuu nälkävuosien muistomerkin vasemmalla puolella. Idästä.
- 47984 Kohde 74371, Lapinkaivo merkkipuu. Merkkipuun koro, jossa kaiverukset. Idästä.
- 47985 Kohde 74371, Lapinkaivo merkkipuu. Koron yläreunassa oleva ristikaiverus. Idästä.
- 47986 Kohde 74371, Lapinkaivo merkkipuu. Koron keskellä olevat vuosilukukaiverukset 1808 ja 1868. Idästä.
- 47987 Kohde 74372, Lapinkaivo tarinapaikka. Yleiskuva luoteesta.
- 47988 Kohde 74373, Lapinharju kuoppa. Kuopan "suuaukko" kivien välissä keskellä. Pohjoisesta.
- 47989 Kohde 74373, Lapinharju kuoppa. Yleiskuva lännestä. Taustalla Lapinkaivo.
- 47990 Kohde 74373, Lapinharju kuoppa. Yleiskuva. "Suuaukko" vasemmalla kivien välissä. Idästä.

- 47991 Kohde 74374, Lapinharju lohkokivi. Yleiskuva kivistä. Porausjälkiä kahdessa rivissä. Idästä.
- 47992 Kohde 74374, Lapinharju lohkokivi. Porausjälkiä kivien eteläsivulla. Lounaasta.
- 47993 Kohde 74735, Lapinharju rautatappi. Kiveen isketty rautatappi. Pohjoisesta.
- 47994 Kohde 74735, Lapinharju rautatappi. Yleiskuva, rautatappi kuvan keskellä olevassa kivessä maakairan edessä. Kaakosta.
- 48013 Kohde 74390, Kuivakaivo pyyntikuopat. Yleiskartta alueesta.
- 48014 Kohde 74390, Kuivakaivo pyyntikuopat. Pyyntikuoppa nro 2. Taustalla Kuivakaivo. Luoteesta
- 48015 Kohde 74390, Kuivakaivo pyyntikuopat. Pyyntikuoppa nro 2. Lounaasta.
- 48016 Kohde 74390, Kuivakaivo pyyntikuopat. Pyyntikuoppa nro 3. Pohjoisesta.
- 48017 Kohde 74391, Kuivakaivo asuinpainanne? nro 1. Kaaviopiirros mahdollisen asuinpainanteen näkyvistä rakenteista.
- 48018 Kohde 74391, Kuivakaivo asuinpainanne? nro 1. Etualalla ovaali painanne, lapion kohdalla koepisto nro 1, taustalla Kuivakaivo. Koillisesta.
- 48019 Kohde 74391, Kuivakaivo asuinpainanne? nro 1. Vallirakenteet kuvan keskellä, lapio koepiston nro 1 kohdalla. Lounaasta.
- 48020 Kohde 74391, Kuivakaivo asuinpainanne? nro 1. Kerrostumia koepistossa nro 1. Nokimaataso 18-23 cm:n syvyydessä.
- 48021 Kohde 74391, Kuivakaivo asuinpainanne? nro 1. Ylärinteen puolella erottuva kaivettu terassin reuna.
- 48023 Kohde 74392, Kuivakaivo asuinpainanne? nro2. Painanne kuvassa keskellä. Lännestä.
- 48024 Kohde 74392, Kuivakaivo asuinpainanne? nro2. Koepisto painanteen keskellä. Etelästä.
- 48025 Kohde 74392, Kuivakaivo asuinpainanne? nro2. Koepiston maakerrostumia.
- 48133 Kohde 74490, Nummikangas pyyntikuopat. Yleiskartta alueesta.
- 48134 Kohde 74490, Nummikangas pyyntikuopat. Pyyntikuoppa 8 koillisesta
- 48135 Kohde 74490, Nummikangas pyyntikuopat. Pyyntikuoppa 10 luoteesta.
- 48136 Kohde 74490, Nummikangas pyyntikuopat. Pyyntikuoppa 43 luoteesta.
- 48137 Kohde 74490, Nummikangas pyyntikuopat. Pyyntikuoppa 54 etelästä.
- 48153 Kohde 74510, Nuolialonkangas asuinpainanne. Yleiskuva asuinpainanteesta kaakosta.
- 48154 Kohde 74510, Nuolialonkangas asuinpainanne. Koepisto nro 1 painanteen keskellä, koepisto nro 2 vallin kulmassa takana. Koillisesta.
- 48155 Kohde 74510, Nuolialonkangas asuinpainanne. Koepisto 1:n maakerrokset.
- 48156 Kohde 74510, Nuolialonkangas asuinpainanne. Koepisto nro 2:n maakerrokset
- 48157 Kohde 74510, Nuolialonkangas asuinpainanne. Yleiskuva koepisto nro 3, pohjoisesta.
- 48158 Kohde 74510, Nuolialonkangas asuinpainanne. Koepisto nro 3:n maakerrokset.
- 48160 Kohde 74511, Nuolialonkangas pyyntikuopat. Pyyntikuoppa 2 lounaasta.
- 48161 Kohde 74511, Nuolialonkangas pyyntikuopat. Pyyntikuoppa 4 kanervikossa mätäskepin kohdalla. Koillisesta.
- 48162 Kohde 74511, Nuolialonkangas pyyntikuopat. Yleisnäkömä suolle kankaan reunalta. Koillisesta.
- 48163 Kohde 74511, Nuolialonkangas pyyntikuopat. Yleiskartta alueesta.
- 48166 Kohde 74514, Nummikangas kuopat. Kuoppa 1 pohjoisesta.
- 48167 Kohde 74514, Nummikangas kuopat. Kuoppa 2 etelästä.
- 48168 Kohde 74517, Pitkäsalmomaa maakuntarajapyykki. Rajapyykin kaatunut kivi pyykin aluskivien päällä, taustalla raja ja viisarikivi. Koillisesta.

- 48169 Kohde 74517, Pitkäsalonmaa maakuntarajapyykki. Lounaaseen lähtevän rajalinjan viisarikivi. Pohjoisesta.
- 48170 Kohde 74518, Kiviharju 1 pyyntikuopat. Pyyntikuoppien levintäkartta.
- 48171 Kohde 74518, Kiviharju 1 pyyntikuopat. Pyyntikuoppa 1 koillisesta.
- 48172 Kohde 74518, Kiviharju 1 pyyntikuopat. Pyyntikuoppa 6 kaakosta.
- 48174 Kohde 74519, Kiviharju 2 pyyntikuoppa. Yleiskuva luoteesta.
- 48176 Kohde 74520, Kiviharju 3 pyyntikuoppa. Yleiskuva. Pyyntikuoppa varpujen peitossa kuvan keskellä. Kaakosta.
- 48177 Kohde 74521, Patamakangas 1 asuinpaikka. Yleiskartta alueesta.
- 48178 Kohde 74521, Patamakangas 1 asuinpaikka. Kaivonjäännös? etelästä.
- 48179 Kohde 74521, Patamakangas 1 asuinpaikka. Kellarikuoppa? kaakosta.
- 48180 Kohde 74521, Patamakangas 1 asuinpaikka. Perustus 2:n tulisijan jäännös erottuu kumpareena koivujen alla. Lännestä.
- 48181 Kohde 74521, Patamakangas 1 asuinpaikka. Perustuksen nro 2 tulisijanjäännöksen tiilikerrostumaa.
- 48182 Kohde 74521, Patamakangas 1 asuinpaikka. Perustuksen nro 2 sisäpuolelle tehdyn koepiston maakerroksia.
- 48183 Kohde 74521, Patamakangas 1 asuinpaikka. Perustus nro 1 tien vasemmalla puolella erottuvana kumpareena. Lounaasta.
- 48184 Kohde 74522, Pohjankangas 1 pyyntikuopat. Yleiskartta.
- 48185 Kohde 74522, Pohjankangas 1 pyyntikuopat. Pyyntikuoppa 1 lounaasta.
- 48186 Kohde 74522, Pohjankangas 1 pyyntikuopat. Pyyntikuoppa 3 lännestä.
- 48187 Kohde 74530, Kulonevanmäki niittyladonjäännökset. Yleiskuva. Pohjoisesta.
- 48188 Kohde 74530, Kulonevanmäki niittyladonjäännökset. Siirtomerkkejä hirsissä.
- 48189 Kohde 74531, Pitkäsalonmaa 1 pyyntikuopat. Yleiskartta alueesta.
- 48190 Kohde 74531, Pitkäsalonmaa 1 pyyntikuopat. Pyyntikuoppa 1 kaatuneiden mäntyjen välissä. Lounaasta.
- 48191 Kohde 74532, Pitkäsalonmaa 2 pyyntikuopat. Yleiskartta alueesta.
- 48193 Kohde 74532, Pitkäsalonmaa 2 pyyntikuopat. Pyyntikuoppa 3 pohjoisesta.
- 48194 Kohde 74532, Pitkäsalonmaa 2 pyyntikuopat. Pyyntikuoppa 6 pohjoisesta.
- 48195 Kohde 74533, Pitkäsalonmaa 3 asuinpainanne? Koepisto 1 asuinpainanteen? keskellä. Oikealla kuusien välissä painanne nro 2. Lounaasta.
- 48196 Kohde 74533, Pitkäsalonmaa 3 asuinpainanne? Koepisto 1:n maakerroksia asuinpainanteen? keskellä.
- 48197 Kohde 74533, Pitkäsalonmaa 3 asuinpainanne? Painanne nro 2 asuinpainanteen? koillispuolella. Pohjoisesta.
- 48213 Kohde 74550, Patamakangas 2 pyyntikuoppa. Varpujen peittämä kuoppa kuvan keskellä. Pohjoisesta.
- 48214 Kohde 74550, Patamakangas 2 pyyntikuoppa. Maakerroksia kuopan pohjalta otetussa kairanäytteessä.
- 48215 Kohde 74553, Patamakangas 3 kuoppa. Kuoppa kuvan keskellä, taustalla Hietaluoman pohjoinen rantatöyräs. Pohjoisesta.
- 48216 Kohde 74553, Patamakangas 3 kuoppa. Kuoppa kuvan keskellä. Etelästä.
- 48227 Kohde 74556, Hietaluoman pato. Kaavapiirros patorakenteesta.
- 48228 Kohde 74556, Hietaluoman pato. Patoaukon suu idästä.
- 48229 Kohde 74556, Hietaluoman pato. Patoaukon suu pohjoisesta.
- 48230 Kohde 74556, Hietaluoman pato. Padon suuaukko kaakosta.
- 48231 Kohde 74556, Hietaluoman pato. Padon suuaukko lännestä.
- 48233 Kohde 74556, Hietaluoman pato. Eteläisen patovallin itäreunaa.
- 48236 Kohde 74556, Hietaluoman pato. Hirsirakenteita eteläisen patovallin itäreunassa.

- 48238 Kohde 74556, Hietaluoman pato. Maatuneita pystypuita eteläisen patovallin itäreunassa.
- 48241 Kohde 74556, Hietaluoman pato. Pohjoisen rantatörmän hiekanottoaika. Etelästä.
- 48245 Kohde 74556, Hietaluoman pato. Pohjoinen patovalli. Koillisesta.
- 48253 Kohde 74571, Patamakangas 4 tervahauta. Tervahauta etelästä.
- 48254 Kohde 74575, Patamakangas 5 pyyntikuoppa. Kuoppa risujen alla, taustalla Hietaluoman kuru. Etelästä.
- 48255 Kohde 74756, Patamakangas 6 asuinpainanne? Painanne keskellä, kaira painanteen keskellä (kairaus 1), pipo painanteen reunalla (kairaus 2). Lännestä.
- 48256 Kohde 74756, Patamakangas 6 asuinpainanne? Maakerrokset painanteen reunalla, kaksoismaannos.
- 48257 Kohde 74756, Patamakangas 6 asuinpainanne? Maakerrokset painanteen pohjalla.
- 48258 Kohde 74756, Patamakangas 6 asuinpainanne? Koepisto painanteen pohjalle, maakerrokset.
- 48264 Kohde 74590, Patamakangas 7 pyyntikuoppa. Pyyntikuoppa kuvan keskellä kuusen alla. Kaakosta.
- 48265 Kohde 74591, Patamakangas 8 pyyntikuoppa. Pyyntikuoppa Hietaluoman läntisellä rantatörmällä. Luoteesta.
- 48266 Kohde 74592, Härkäneva tervahauta. Tervahauta pusikon alla. Luoteesta.
- 48267 Kohde 74592, Härkäneva tervahauta. Yleiskuva lounaasta.
- 48268 Kohde 74594, Pohjankangas 2 pyyntikuopat. Yleiskartta alueesta.
- 48269 Kohde 74594, Pohjankangas 2 pyyntikuopat. Pyyntikuoppa 1 lännestä.
- 48270 Kohde 74594, Pohjankangas 2 pyyntikuopat. Pyyntikuoppa 3 idästä.
- 48271 Kohde 74594, Pohjankangas 2 pyyntikuopat. Pyyntikuoppa 4 pohjoisesta.
- 48272 Kohde 74594, Pohjankangas 2 pyyntikuopat. Pyyntikuoppa 5 kaakosta.
- 48273 Kohde 74599, Pimiäkorpi lohkokivi. Lohkokivi kuvan keskellä. Lännestä.
- 48274 Kohde 74599, Pimiäkorpi lohkokivi. Yleiskuva lännestä. Poranreiät kiven keskellä vaakatasossa.
- 48275 Kohde 74599, Pimiäkorpi lohkokivi. Porausreiät kiven keskellä vaakatasossa. Lounaasta.
- 48276 Kohde 74599, Pimiäkorpi lohkokivi. Porausreikään jäänyt kiila.
- 48277 Kohde 74603, Pimiäkorpi 2 lohkokivi. Yleiskuva lännestä.
- 48293 Kohde 74605, Kiviharju tervaspuumetsikkö? Yleiskuva etelästä. Metsikkö tien oikealla puolella.
- 48294 Kohde 74605, Kiviharju tervaspuumetsikkö? Kolottuja mäntyjä. Lännestä.
- 48295 Kohde 74608, Pohjankangas 3 pyyntikuopat. Yleiskartta alueesta.
- 48296 Kohde 74608, Pohjankangas 3 pyyntikuopat. Pyyntikuoppa 2 kaatuneiden puiden alla. Pohjoisesta.
- 48297 Kohde 74608, Pohjankangas 3 pyyntikuopat. Pyyntikuoppa 7 lounaasta.
- 48298 Kohde 74608, Pohjankangas 3 pyyntikuopat. Pyyntikuoppa 9 luoteesta.
- 48299 Kohde 74631, Töyrynahde 1 pyyntikuoppa? Pyyntikuoppa? kuvan keskellä. Etelästä.
- 48300 Kohde 74634, Pohjankangas 8 pyyntikuoppa? Yleiskuva lounaasta.
- 48301 Kohde 74638, Pohjankangas 4 pyyntikuopat. Yleiskartta alueesta.
- 48302 Kohde 74638, Pohjankangas 4 pyyntikuopat. Pyyntikuoppa 1 lännestä.
- 48303 Kohde 74638, Pohjankangas 4 pyyntikuopat. Pyyntikuoppa 3, taustalla Mustakeidas. Koillisesta.
- 48304 Kohde 74638, Pohjankangas 4 pyyntikuopat. Pyyntikuoppa 22 lounaasta.
- 48313 Kohde 74652, Pohjankangas 5 pyyntikuopat. Yleiskartta alueesta.
- 48314 Kohde 74652, Pohjankangas 5 pyyntikuopat. Pyyntikuoppa 1 lännestä.

- 48315 Kohde 74652, Pohjankangas 5 pyyntikuopat. Pyyntikuoppa 2 idästä.
- 48316 Kohde 74713, Pohjankangas 6 pyyntikuopat. Yleiskartta alueesta.
- 48317 Kohde 74713, Pohjankangas 6 pyyntikuopat. Pyyntikuoppa 1 pohjoisesta.
- 48318 Kohde 74713, Pohjankangas 6 pyyntikuopat. Pyyntikuoppa 2 kaakosta.
- 48319 Kohde 74714, Maantielakso 1 pyyntikuopat. Yleiskartta alueesta.
- 48320 Kohde 74714, Maantielakso 1 pyyntikuopat. Pyyntikuoppa 1, taustalla Laksoneva. Lännestä.
- 48321 Kohde 74714, Maantielakso 1 pyyntikuopat. Pyyntikuoppa 2 metsätien reunassa kuvan keskellä. Pohjoisesta.
- 48322 Kohde 74714, Maantielakso 1 pyyntikuopat. Pyyntikuoppa 3 koillisesta.
- 48323 Kohde 74717, Maantielakso 2 pyyntikuopat. Yleiskartta alueesta.
- 48324 Kohde 74717, Maantielakso 2 pyyntikuopat. Pyyntikuoppa 2 lännestä.
- 48325 Kohde 74717, Maantielakso 2 pyyntikuopat. Pyyntikuoppa 3 lännestä.
- 48327 Kohde 74717, Maantielakso 2 pyyntikuopat. Pyyntikuoppa 4, taustalla Laksoneva. Etelästä.
- 48333 Kohde 74721, Maantielakso 3 pyyntikuopat. Yleiskartta alueesta.
- 48334 Kohde 74721, Maantielakso 3 pyyntikuopat. Pyyntikuoppa 3 pohjoisesta.
- 48335 Kohde 74721, Maantielakso 3 pyyntikuopat. Pyyntikuoppa 5 kuvan keskellä, taustalla Laksoneva. Kaakosta.
- 48336 Kohde 74723, Maantielakso 4 pyyntikuopat. Yleiskartta alueesta.
- 48337 Kohde 74723, Maantielakso 4 pyyntikuopat. Pyyntikuoppa 1 kuvan keskellä, taustalla Maantielakson lampi. Lounaasta.
- 48338 Kohde 74723, Maantielakso 4 pyyntikuopat. Pyyntikuoppa 2 koillisesta.
- 48339 Kohde 74723, Maantielakso 4 pyyntikuopat. Pyyntikuoppa 3 risujen alla. Etelästä.
- 48340 Kohde 74730, Pohjankangas 7 pyyntikuopat. Yleiskartta alueesta.
- 48341 Kohde 74730, Pohjankangas 7 pyyntikuopat. Pyyntikuoppa 1 kuvan keskellä kanervien alla. Lounaasta.
- 48342 Kohde 74730, Pohjankangas 7 pyyntikuopat. Pyyntikuoppa 2 koillisesta.
- 48343 Kohde 74735, Nummikangas lohkokivi. Yleiskuva pohjoisesta.
- 48344 Kohde 74735, Nummikangas lohkokivi. Porausjälkiä lohkaisupinnassa. Koillisesta.
- 48345 Kohde 74517, Pitkäsalonmaa maakuntarajapyykki. Rajapyykki N. Sundiuksen piirtämässä kartassa vuodelta 1786
- 48446 Kohde 74790, Patamakangas pyyntikuopat. Yleiskartta alueesta, pyyntikuopat nro 1-45 Bilund 1999.
- 48447 Kohde 74790, Patamakangas pyyntikuopat. Yleiskartta pyyntikuopat 46-48.
- 48448 Kohde 74790, Patamakangas pyyntikuopat. Pyyntikuoppa 46 etelästä.
- 48449 Kohde 74790, Patamakangas pyyntikuopat. Pyyntikuoppa 16 kaakosta.
- 48450 Kohde 74790, Patamakangas pyyntikuopat. Pyyntikuoppa 47 luoteesta.
- 48451 Kohde 74790, Patamakangas pyyntikuopat. Pyyntikuoppa 48 pohjoisesta.
- 48461 Kohde 74810, Pohjankangas tieraunio. Tieraunio erkane luoteeseen Kyrönkankaan tiestä (kairan kohdalta). Kaakosta.
- 48462 Kohde 74810, Pohjankangas tieraunio. Tieraunio erottuu sammalen ja jäkälän peittämänä urana Mustakeitaan luoteispuolella. Kaakosta.
- 48463 Kohde 74810, Pohjankangas tieraunio. Tieraunio yhtyy metsätiehen Mustakeitaan pohjoispäässä (kairan kohdalla). Luoteesta.
- 48478 Kohde 74810, Pohjankangas tieraunio. Tieraunio vuoden 1847 kartassa kuvan keskellä, erkane luoteeseen Kyrönkankaan tiestä.
- 48480 Kohde 74831, Töyrynahde isojaon rajapyykki. Rajapyykki tien vasemmassa reunassa. Pohjoisesta.
- 48481 Kohde 74831, Töyrynahde isojaon rajapyykki. Rajapyykki lännestä.

- 48482 Kohde 74831, Töyrynahde isojaon rajapyykki. Lähikuva pystykiven kaiverruksesta. Länneestä.
- 48483 Kohde 74831, Töyrynahde isojaon rajapyykki. Isojakokarttaote vuodelta 1783-84.
- 48498 Kohde 74830, Kyrönkankaan tie. Tien kulku Lapinkaivon kohdalla vuoden 1750 kartassa.
- 48499 Kohde 74830, Kyrönkankaan tie. Tien kulku Kuivakaivon kohdalla vuoden 1750 kartassa.
- 48500 Kohde 74830, Kyrönkankaan tie. Tien kulku Nummikankaan eteläpäässä vuoden 1750 kartassa.
- 48501 Kohde 74830, Kyrönkankaan tie. Tien kulku Kauhanevalla vuoden 1750 kartassa.
- 48502 Kohde 74830, Kyrönkankaan tie. Tien kulkua puiston etelärajalalla. Etelästä.
- 48503 Kohde 74830, Kyrönkankaan tie. Tien kulkua Töyrynahteen kohdalla. Pohjoisesta.
- 48504 Kohde 74830, Kyrönkankaan tie. Tien kulkua Pimiäkorven kohdalla. Kaakosta.
- 48505 Kohde 74830, Kyrönkankaan tie. Tien kulkua Pohjankankaalla Patamakankaan ja Mustakeitaan tasalla, vasemmalle erkaneen haara Patamakankaan kautta Kirkkojärvelle. Pohjoisesta.
- 48506 Kohde 74830, Kyrönkankaan tie. Tien kulkua Pohjankankaalla puisto-osan pohjoisrajan tuntumassa. Etelästä.
- 48508 Kohde 74830, Kyrönkankaan tie. Tien kulkua Pohjankankaalla Pitkäsälönkankaan tasalla. Pohjoisesta.
- 48509 Kohde 74830, Kyrönkankaan tie. Tien kulkua Kauhanevan eteläreunassa. Etelästä.
- 48511 Kohde 74830, Kyrönkankaan tie. Tien kulkua Kauhanevan keskivaiheilla huom. tien pinnasta esille nouseva pitkospuu. Pohjoisesta.
- 48512 Kohde 74830, Kyrönkankaan tie. Vanhoja pitkospuun kappaleita nousee tien pinnan läpi Kauhanevalla.
- 48513 Kohde 74830, Kyrönkankaan tie. Pyöräilijöitä varten tehty puusilta Kauhalammin eteläpuolella, mahdollisesti vuoden 1750 kartan mukainen sillan paikka. Etelästä.
- 48514 Kohde 74830, Kyrönkankaan tie. Tien kulkua Kauhalammin pohjoispuolella, taustalla Kauhalammi. Pohjoisesta.
- 48515 Kohde 74830, Kyrönkankaan tie. Tien kulkua Kauhanevan pohjoispäässä. Pohjoisesta.
- 48516 Kohde 74830, Kyrönkankaan tie. Tien kulkua Nummikankaalla (vasen haara) Kuivakaivosta noin 1 km etelään. Etelästä.
- 48518 Kohde 74372, Lapinkaivo tarinapaikka. Lapinkaivo vuoden 1750 tiekartassa.
- 48598 Kohde 74301, Rahkakeidas tervahauta. Yleiskuva tervahaudasta. Pohjoisesta.
- 48599 Kohde 74830, Kyrönkankaan tie. Tien kulkua Pohjankankaalla vesisateen jälkeen. Pohjoisesta.
- 48825 Kohde 74830, Kyrönkankaan tie. Kartta Ilmajoen pitäjältä vuodelta 1679, Kohde 74830, Kyrönkankaan tien kulku Karvian ja Kauhajoen alueella.



47894.JPG



47895.JPG



47896.JPG



47903.JPG



47904.JPG



47906.JPG



47907.JPG



47953.JPG



47954.JPG



47955.JPG



47957.JPG



47958.JPG



47974.JPG



47975.JPG



47976.JPG



47979.JPG



47980.JPG



47981.JPG



47982.JPG



47983.JPG



47984.JPG



47985.JPG



47986.JPG



47987.JPG



47988.JPG



47989.JPG



47990.JPG



47991.JPG



47992.JPG



47993.JPG



47994.JPG



48014.JPG



48015.JPG



48016.JPG



48018.JPG



48019.JPG



48020.JPG



48021.JPG



48023.JPG



48024.JPG



48025.JPG



48134.JPG



48135.JPG



48136.JPG



48137.JPG



48153.JPG



48154.JPG



48155.JPG



48156.JPG



48157.JPG



48158.JPG



48160.JPG



48161.JPG



48162.JPG



48166.JPG



48167.JPG



48168.JPG



48169.JPG



48171.JPG



48172.JPG



48174.JPG



48176.JPG



48178.JPG



48179.JPG



48180.JPG



48181.JPG



48182.JPG



48183.JPG



48185.JPG



48186.JPG



48187.JPG



48188.JPG



48190.JPG



48193.JPG



48194.JPG



48195.JPG



48196.JPG



48197.JPG



48213.JPG



48214.JPG



48215.JPG



48216.JPG



48228.JPG



48229.JPG



48230.JPG



48231.JPG



48233.JPG



48236.JPG



48238.JPG



48241.JPG



48245.JPG



48253.JPG



48254.JPG



48255.JPG



48256.JPG



48257.JPG



48258.JPG



48264.JPG



48265.JPG



48266.JPG



48267.JPG



48269.JPG



48270.JPG



48271.JPG



48272.JPG



48273.JPG



48274.JPG



48275.JPG



48276.JPG



48277.JPG



48293.JPG



48294.JPG



48296.JPG



48297.JPG



48298.JPG



48299.JPG



48300.JPG



48302.JPG



48303.JPG



48304.JPG



48314.JPG



48317.JPG



48318.JPG



48320.JPG



48321.JPG



48322.JPG



48324.JPG



48325.JPG



48327.JPG



48334.JPG



48335.JPG



48337.JPG



48338.JPG



48339.JPG



48341.JPG



48342.JPG



48343.JPG



48344.JPG



48345.JPG



48415.JPG



48448.JPG



48449.JPG



48450.JPG



48451.JPG



48461.JPG



48462.JPG



48463.JPG



48480.JPG




48481.JPG



48482.JPG



48498.JPG



48499.JPG



48500.JPG



48501.JPG



48502.JPG



48503.JPG



48504.JPG



48505.JPG



48506.JPG



48508.JPG



48509.JPG



48511.JPG



48512.JPG



48513.JPG



48514.JPG



48515.JPG



48516.JPG



48598.JPG



48599.JPG