

Esit. l. l. 33 / 13.2.1991

**KEMIJÄRVEN muinaisjäännösten inventointi 1989 - 1990**

Osa 2: kohdeluettelot, luonnokset ja karttaotteet

Hannu Kotivuori  
Maakunnallinen arkeologi  
Lapin maakuntamuseo

OSAA 1 EI OLE TOIMITTU  
VALOKUVAT LAPIN MAAKUNTAMUSEOSSA

|                                   |  |           |
|-----------------------------------|--|-----------|
| <b>Johdanto</b>                   | - Kemijärven muinaisjäännösten inventointi 1989 - 1990 | 1         |
| <b>Yleiskartat</b>                | - kivi-kautiset asuinpaikat                            | 3         |
|                                   | - laajimmat pyyntikuopparyhmät                         | 4         |
| <b>Kohdekartat</b>                | - Kemijärven muinaisjäännökset                         | 5         |
|                                   | - Luusuan kohdetihentymät                              | 6         |
|                                   | - Isokylän kohdetihentymät                             | 7         |
| <b>Kohdeluokittelu</b>            | - kohteet 1 - 310 (sisällöllinen ryhmitys)             | 8         |
|                                   | - kohteet 1 - 314 (kohdistettu ryhmitys)               | 9         |
| <b>Paikantaminen</b>              | - muinaisjäännösten jakautuminen karttaotteille        | 11        |
| <b>Kohdeluettelo</b>              |  | 13        |
| <b>Peruskarttaliitteet 1 - 86</b> |  | 54        |
| <b>Karttaluonnokset</b>           | - luettelo piirroksista                                | 140       |
|                                   | - karttamerkkejä                                       | 141       |
|                                   | - luonnokset   | 142       |
| <b>Esinepiirroksia</b>            |  | 207 - 217 |



## KEMIJÄRVEN MUINAISJÄÄNNÖSTEN INVENTOINTI 1989 - 1990

## Osa 2: kohdeluettelo ja karttaliitteet

Kemijärven kaupungin kulttuurilautakunnan myöntämän matka-avustuksen turvin suoritti Lapin maakuntamuseo muinaisjäännösten inventoinnin vuosina 1989 ja 1990 Kemijärven alueella. Hanke liittyy Lapin maakuntamuseon aloittamaan arkeologiseen perusselvitykseen, jonka tavoitteena on hankkia luotettava ja mahdollisimman täydellinen selvitys Lapin alueella olevista muinaisjäännöskohteista. Tähän päämäärään pyrittäessä tulee huomioida, että museoviraston toimesta aikaisemmin suoritettujen inventointien tulokset ovat etenkin Lapin eteläosissa ehtineet pääosin vanhentua. Näin perustutkimuksen uudistamisen ja täydentämisen avulla on katsottu voitavan tuottaa tietoa niin historiankirjoituksen kuin maankäytönkin moninaisiin tarkoituksiin. Kuntakohtaiset selvitykset ovat Lapin maakuntamuseon toimesta valmistumassa Rovaniemen, Kemijärven ja Ranuan osalta. Samoin Tervolan kunnan muinaisjäännösten inventoinnissa on saavutettu runsaita tuloksia.

Inventointikertomuksen moniulotteisuuden, karttojen, valokuvien ja löytöjen käsittelyn hitauden vuoksi kertomuksesta valmistuu ensimmäisenä käsillä oleva osa 2, jota voidaan pitää suojelun, paikantamisen ja konkreettisen tutkimustoiminnan kannalta kiireisimpänä. Varsinainen kertomusosa yksityiskohtaisine kohdetietoineen sisältyy myöhemmin koottavaan osaan 1.

Varhaisimmat inventoinnissa hyödynnetyt arkisto- ja kirjallisuustiedot polveutuvat Suomen Muinaismuistoyhdistyksen stipendiaattina Kemijokivartta vuonna 1879 kolonneen Hjalmar Appelgrenin paikannuksiin (ks. SMYA V, 1882). Sittemmin voimalaitoshankkeiden vuoksi rakennetut altaat ja patovallit tulivat uhkaamaan lukuisia jo tiedossa olleita muinaisjäännöksiä. Tällöin varsinkin amanuenssi Jorma Leppäahon aktiivisten ponnistusten ja tarkastuskäyntien nojalla saatiin myös Kemijärven alue suurelta osaltaan inventoinnin kohteeksi. Maastotyö alkoi kesällä 1956, jolloin lähinnä Kemijoki Oy:n lahjoitusvaroin liikkunut maisteri Aarni Erä-Esko luetteloi ja etsi kohdeaineistoa (kohteet 1 - 77). Myöhemmin osittaisinventointia harjoittivat etupäässä Luusuan alueella kaivauksia suorittaneet arkeologit Jaakko Sarkamo, Ari Siiriäinen, Christian Carpelan sekä Anja

ja Pekka Sarvas. Kaivaustoiminta sijoittui vuosiin 1958 - 1964 ja sen jälkeen on alueella tehty ainoastaan tarkastusmatkoja eri tutkijain toimesta. Vuonna 1976 Aarni Erä-Esko kokosi 110 kohdetta käsittävän kertomuksen uusimmille peruskarttalehdille, mutta varsinaista täydelliset kohdetiedot sisältävää kertomusta ei ole vielä olemassa. Käsillä oleva kokonaisuus pyrkii osaltaan täyttämään kyseisen puutteen ja saamaan nyt inventoidut 314 kohdetta kattavaksi kokonaisuudeksi.

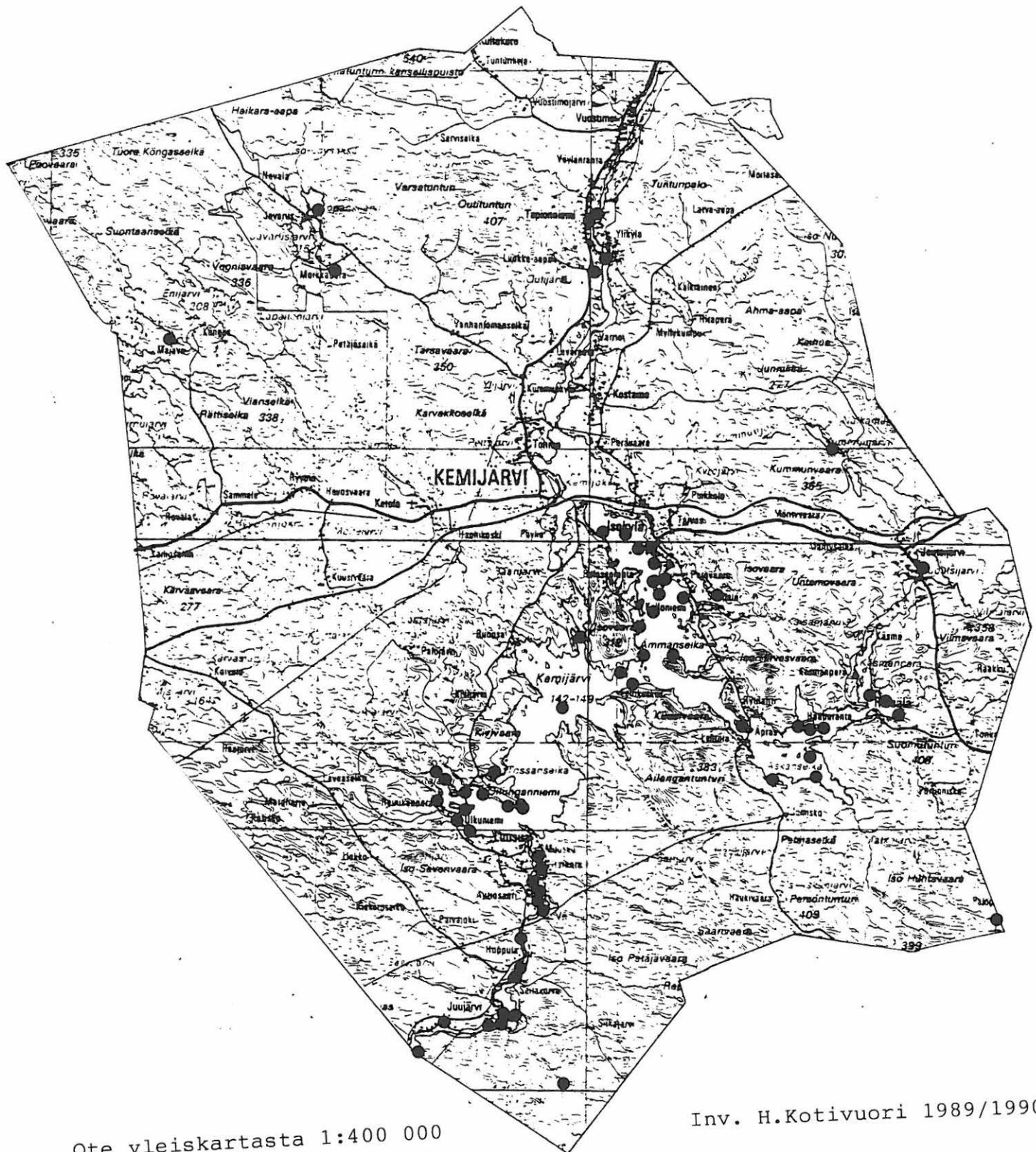
Maastotyön suoritti maakunnallinen arkeologi Hannu Kotivuori yhteensä yhdeksän viikkoa kestäneellä työjaksolla (31.8.-11.9.1989, 21.-26.5.1990 ja 8.-17.8.1990) ja vastaa kaikista kertomukseen liittyvistä töistä. Kemijärven kaupungin kulttuurilautakunnan avustus inventointiin oli kumpanakin vuotena 9000.-. Lähempiä tietoja Kemijärven muinaisjäännöksistä olen esitellyt kirjoituksissa "'Vihtala' - rautakautinen lapinkylä Kemijärvellä" (museolehti RAITO 1/1990) ja "Muinais-Tiedustuksia Kemijärvellä" (RAITO 2/1990).

Rovaniemellä 16.1.1991



Hannu Kotivuori  
Maakunnallinen arkeologi  
Lapin maakuntamuseo

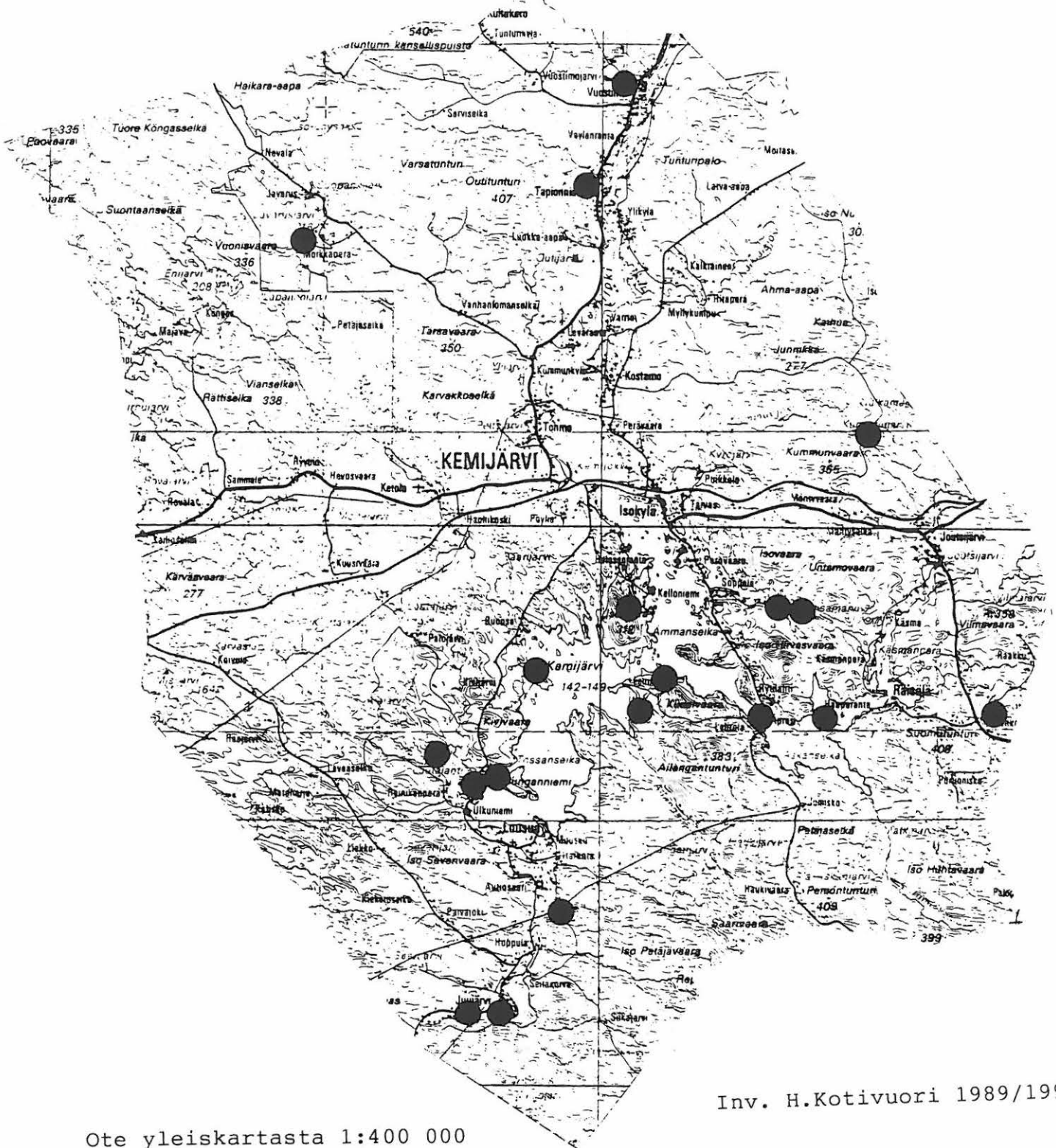
# KEMIJÄRVEN kivikautiset asuinpaikat



Ote yleiskartasta 1:400 000  
(1987), Perä-Pohjola.

Inv. H.Kotivuori 1989/1990

# KEMIJÄRVEN laajimmat pyyntikuopparyhmät



Inv. H. Kotivuori 1989/1990

Ote yleiskartasta 1:400 000  
(1987), Perä-Pohjola.



KEMIJÄRVEN MUINAISJÄÄNNÖKSET  
H.KOTIVUORI 1989 - 1990

Yleiskartta käytetystä kohdenumeroinnista.  
Ämmänselän (Isokylä) ja Lapinselän (Luusua)  
alueiden kohdetihentymät esitetty erillis-  
kartoilla.

Piirt. H.Kotivuori 1990

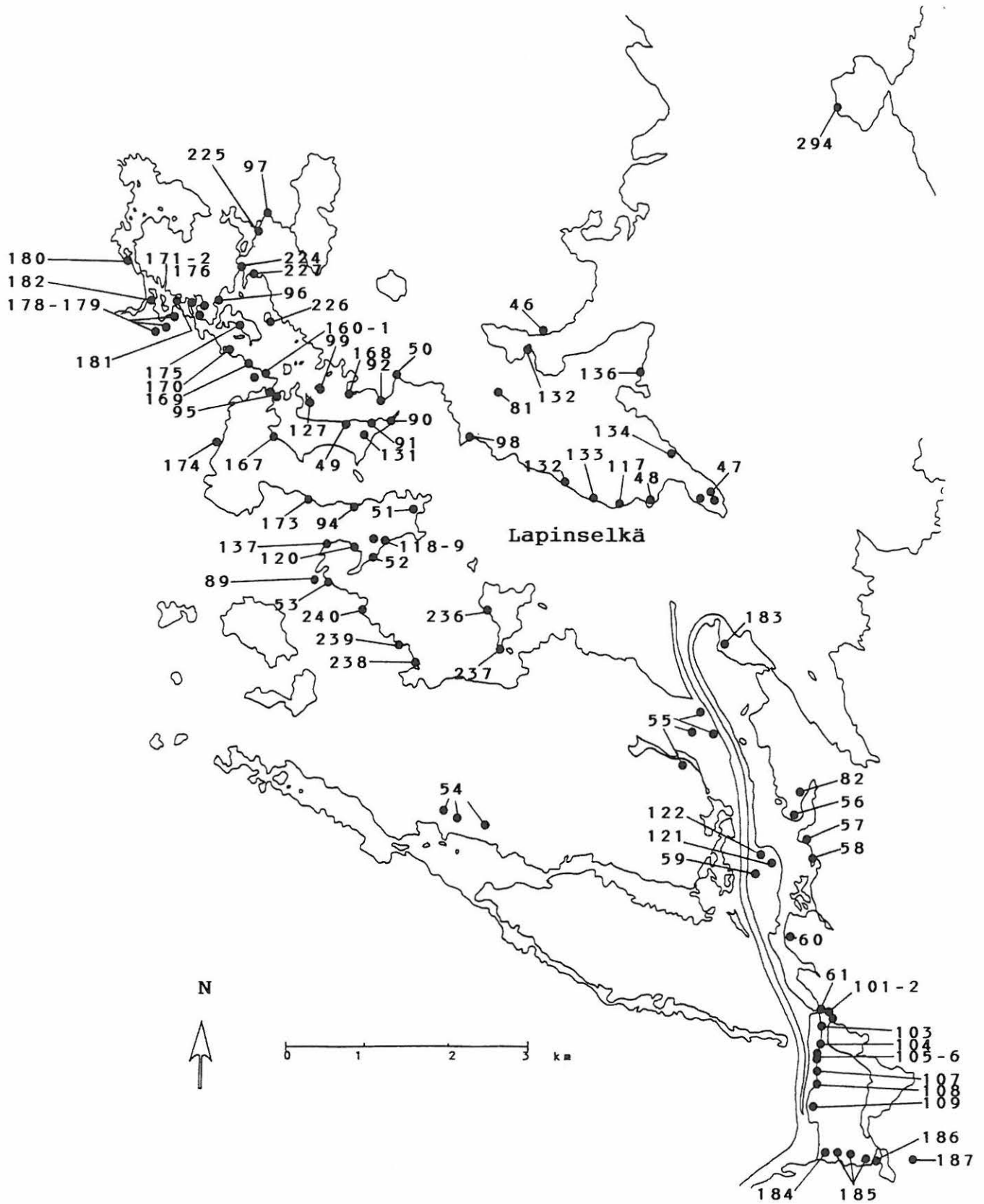


# KEMIJÄRVEN MUINAISJÄÄNNÖKSET

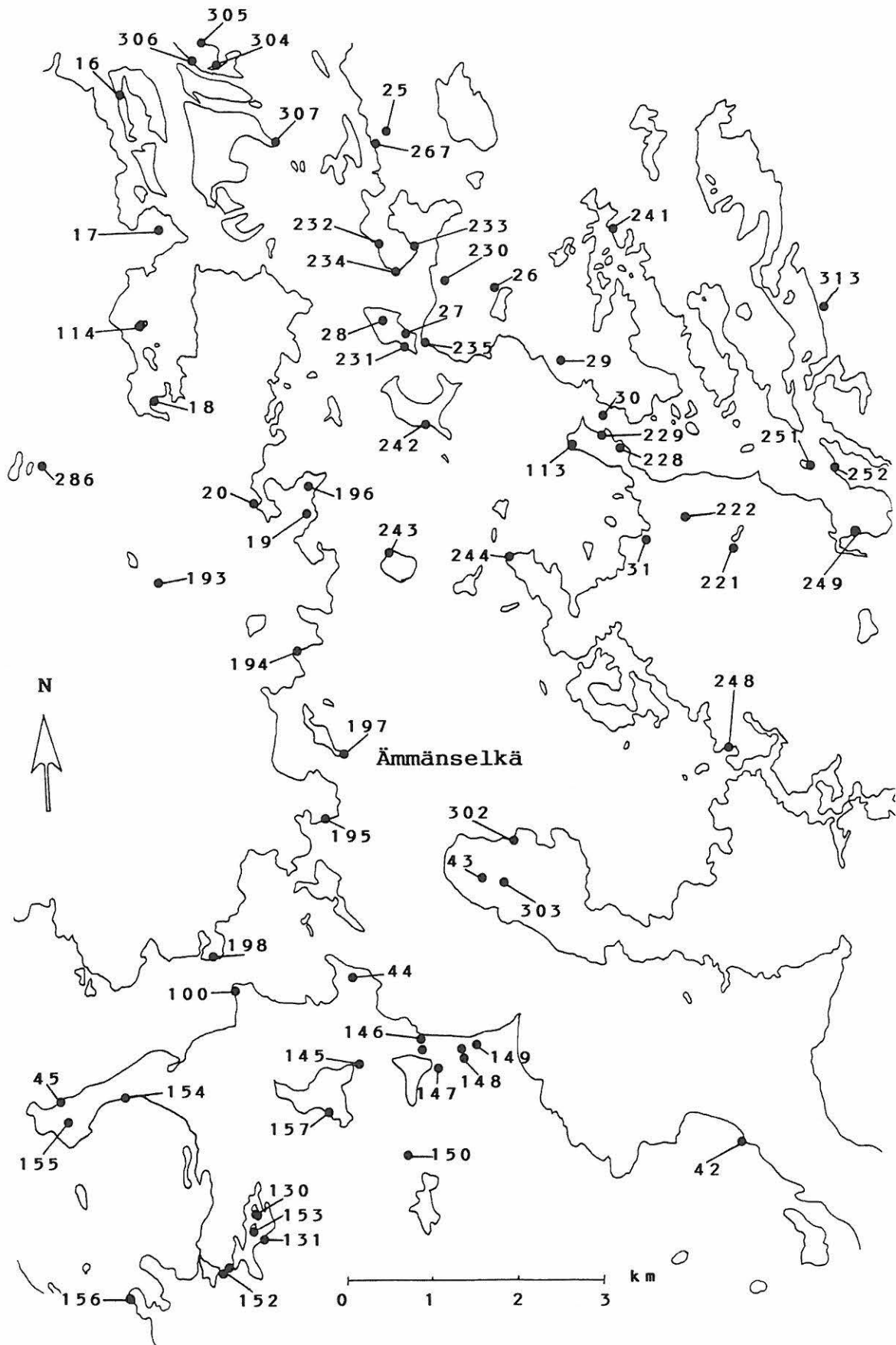
H.KOTIVUORI 1989 - 1990

Erilliskartta Lapinselän (Luusua) ympäristön kohdetihentymistä.

Piirt. H.Kotivuori 1990



Erilliskartta Ämmänselän (Isokylä) ympäristön kohdetihentymästä.  
Piirt. H.Kotivuori 1990



## KEMIJÄRVEN INVENTOINTI 1989 - 1990

H.Kotivuori/Lapin maakuntamuseo

## Kohteet 1 - 310

| kohde                              | kpl | (vanha + uusi) |
|------------------------------------|-----|----------------|
| 1. kivikautinen asuinpaikka        | 79  | (41 + 38)      |
| 2. kivikautinen asuinpaikka ?      | 23  | (12 + 11)      |
| 3. varhaismetallikaut. asuinpaikka | 7   |                |
| 4. rautakautinen asuinpaikka       | 3   |                |
| 5. lappalaisasuinpaikka            | 4   | (3 + 1)        |
| 6. lappalaisasuinpaikka ?          | 3   | (2 + 1)        |
| 7. asuinpaikanne ? (lapp.)         | 6   | (0 + 6)        |
| 8. kivikautinen löytöpaikka        | 70  | (32 + 38)      |
| 9. kivikautinen löytöpaikka ?      | 7   | (5 + 2)        |
| 10. rautakautinen löytöpaikka      | 5   |                |
| 11. muinaissuksen löytöpaikka      | 4   |                |
| 12. punamultahauta ?               | 1   |                |
| 13. palvospaikka                   | 5   |                |
| 14. uhrilähde                      | 1   |                |
| 15. purnu ?                        | 10  |                |
| 16. lappalaiskalmisto ?            | 2   |                |
| 17. kesähautapaikka                | 2   |                |
| 18. kalakenttä                     | 11  |                |
| 19. kalapatsaita                   | 26  |                |
| 20. kvartsilouhos                  | 1   |                |
| 21. raudanvalmistuspaikka          | 1   |                |
| 22. lapinraunio ?                  | 2   |                |
| 23. rakennuksen perustus           | 7   |                |
| 24. pyyntikuoppia tai kuopparyhmiä | 59  | (2 + 57)       |
| 25. pyyntikuoppia ?                | 8   | (0 + 8)        |
| 26. epämääräisiä kohteita          | 3   |                |
| 27. muita kohteita                 | 7   |                |

- useat kohderyhmät sijoittuvat samoille kohdenumeroille ja suuri osa aineistosta on täysin tuhoutunutta.



## KEMIJÄRVI 1 - 314

Inventointikohteiden määrittely

kohdenumerot

## kivikautinen asuinpaikka

2, 6, 16, 34, 41, 46, 47 a-c, 48 a, 51, 53, 57, 58, 59, 61, 62, 63, 68, 71, 74,  
76 a/b, 82, 83, 84, 90, 91, 92, 95, 100, 101, 103, 104, 106, 107, 109, 112,  
117, 120, 121, 123, 124, 132, 133, 137, 143, 160, 166, 169, 174, 184, 192,  
214, 219, 220, 231, 232, 234, 235, 238, 239, 243, 246, 247, 249, 252, 267,  
275, 283, 284, 292, 293, 295, 298, 300, 302, 304, 306, 307, 308

Yht. 79

## kivikautinen asuinpaikka ?

13, 56, 67, 78, 88, 94, 96, 97, 98, 108, 113, 122, 162, 167, 181, 194, 198,  
200, 224, 225, 265, 266, 291

Yht. 23

## varhaismetallikautinen asuinpaikka

69 a-c, 87, 104, 125, 126, 195, 242

Yht. 7

## lappalaisasuinpaikka

18 a, 23, 104, 222

Yht. 4

## lappalaisasuinpaikka ?

65, 100, 273

Yht. 3

## rautakautinen asuinpaikka

25, 38, 273

Yht. 3

## kivikautinen löytöpaikka

3, 4, 8, 11, 12, 14, 15, 17, 21, 26, 28, 29, 30, 32, 33, 35, 42, 44, 49, 50,  
52 a, 54 a-c, 79, 80, 81, 86, 89, 102, 105, 111, 118, 119, 129, 131,  
134, 135, 136, 142, 154, 156, 158, 159, 165, 168, 170, 173, 183, 196,  
203, 213, 223, 226, 227, 229, 230, 233, 237, 240, 241, 244, 248, 254,  
270, 271, 274, 289, 294, 305, 309, 310

Yht. 70

## kivikautinen löytöpaikka ?

10, 60, 65, 66, 70, 145, 290

Yht. 7

## rautakautinen löytöpaikka

4, 18 a, 25, 27, 36

Yht. 5

## muinaissuksen löytöpaikka

77, 222, 278, 285, 312

Yht. 5

## punamultahauta (?)

94

Yht. 1

## palvospaikka

19, 20, 43, 72, 215 ?

Yht. 5

## uhrilähde

110

Yht. 1

| Inventointikohteiden määrittely  | kohdenumerot |
|--|--------------|
| kesähautoja  |              |
| 138,207,311  | Yht. 3       |
| purnuja ym.  |              |
| 188,189,190,212,236 ?,237 ?,239 ?,240 ?, 251 ?,263 ?   | Yht. 10      |
| asuinpainanne (lappalainen ?)  |              |
| 513,175,184,251,293 ?,296  | Yht. 6       |
| lappalaiskalmisto  |              |
| 5,114  | Yht. 2       |
| kalakenttä   |              |
| 1,140,182,258,259,261,262,263,264,284,310  | Yht. 11      |
| kalapatsaita   |              |
| 1,39,40,45 a,115,130,144,151,157,201,202,204,205,206,208,<br>210,211,215,245,253,256,257,260,262,263   | Yht. 25      |
| kivisiä raakkupatsaita   |              |
| 116  | Yht. 1       |
| kivipatsaita ?   |              |
| 314  | Yht. 1       |
| kvartsilouhoksia   |              |
| 303  | Yht. 1       |
| pyyntikuoppia  |              |
| 3,23,24,81,95,99 a,112,127,128,131,132,139,141,143,145,<br>146,147,148,149,150,152,161,163,164,165,171,172,176,177,<br>178,179,180,185,186,187,191,193,199,209,216,217,221,228,<br>247,250,255,268,273,276,277,279,281,282,286,287,288,297,<br>301,305,313 | Yht. 61      |
| pyyntikuoppia ?  |              |
| 140,154,155,218,266,272,293,299  | Yht. 8       |
| lapinraunio ? tms.   |              |
| 134,280  | Yht. 2       |
| rakennuksen perustus tai kiuas   |              |
| 13,19,22,31,130,228,272  | Yht. 7       |
| raudanvalmistuspaikka (esihist.)   |              |
| 104,233  | Yht. 2       |
| muu kohde  |              |
| 7,9,37,73,85,197 ?,269   | Yht. 7       |
| epämääräinen kohde   |              |
| 55,64,75   | Yht. 3       |

## Kemijärven muinaisjäännösten jakautuminen karttaotteille:

| Liite nro | Pk. nro | Kohdenumerot   |
|-----------|---------|--|
| 1         | 3614 09 | 202  |
| 2         | 3614 11 | 206  |
| 3         | 3614 11 | 207  |
| 4         | 3623 07 | 262  |
| 5         | 3623 07 | 263  |
| 6         | 3623 07 | 264  |
| 7         | 3623 08 | 78   |
| 8         | 3623 09 | 261  |
| 9         | 3623 10 | 110  |
| 10        | 3623 11 | 1  |
| 11        | 3623 11 | 188,189,190,256,257,258,259  |
| 12        | 3623 11 | 260  |
| 13        | 3623 12 | 138,142,144,203  |
| 14        | 3623 12 | 141  |
| 15        | 3631 03 | 71   |
| 16        | 3631 03 | 73   |
| 17        | 3631 03 | 75,76,162  |
| 18        | 3631 05 | 265  |
| 19        | 3631 06 | 63,64,87,88,123,124,125  |
| 20        | 3631 06 | 65,66,67,68,69,72,74,126,163,164,165,166,192   |
| 21        | 3631 06 | 70,163,191   |
| 22        | 3631 06 | 266  |
| 23        | 3631 09 | 77   |
| 24        | 3632 02 | 95,96,97,160,161,167,169,170,171,172,174,175,<br>176,177,178,179,180,181,182,224,225,226,227 |
| 25        | 3632 02 | 177,178,179,180,182,209  |
| 26        | 3632 02 | 204,210  |
| 27        | 3632 04 | 53,54,89,236,237,238,239,240   |
| 28        | 3632 04 | 55,56,57,58,59,121,122,183   |
| 29        | 3632 04 | 56,57,58,59,60,61,93,101,102,103,104,105,106,<br>107,108,109,121,122                         |
| 30        | 3632 04 | 186,187  |
| 31        | 3632 04 | 62,184,185   |
| 32        | 3632 05 | 46,47,48,117,132,133,134,135,136   |
| 33        | 3632 05 | 49,50,51,52,81,90,91,92,94,98,99,118,119,120,<br>127,131,137,168,173                         |
| 34        | 3632 05 | 199,200  |
| 35        | 3632 05 | 294,295,296  |
| 36        | 3632 06 | 308,309  |
| 37        | 3632 08 | 44,145,146,147,148,149,150   |
| 38        | 3632 08 | 42   |
| 39        | 3632 08 | 45,154,155,156   |
| 40        | 3632 07 | 115,116  |
| 41        | 3632 08 | 100,130,151,152,153,157  |
| 42        | 3632 09 | 17,18,19,114,196,307   |
| 43        | 3632 09 | 20,193,286   |
| 44        | 3632 09 | 25,62,27,28,230,231,232,233,234,235,242,267  |
| 45        | 3632 09 | 26,29,241  |
| 46        | 3632 09 | 30,31,113,221,222,228,229  |
| 47        | 3632 09 | 251,313  |
| 48        | 3632 09 | 248  |
| 49        | 3632 09 | 43,244,302,303   |
| 50        | 3632 09 | 198  |

| Liite nro | Pk. nro | Kohdenumerot                          |
|-----------|---------|---------------------------------------|
| 51        | 3632 09 | 194,195,197,243                       |
| 52        | 3632 11 | 112,245,287,288                       |
| 53        | 3632 11 | 84,158,159,289,290,291                |
| 54        | 3632 11 | 38,41                                 |
| 55        | 3632 11 | 246,291                               |
| 56        | 3632 11 | 83,247,292,293                        |
| 57        | 3632 12 | 249,252                               |
| 58        | 3632 12 | 216,250                               |
| 59        | 3632 12 | 245                                   |
| 60        | 3634 01 | 39,301                                |
| 61        | 3634 01 | 40                                    |
| 62        | 3634 02 | 36,37,213,214,219,220                 |
| 63        | 3634 02 | 215,220                               |
| 64        | 3634 02 | 217,218                               |
| 65        | 3634 03 | 34,35                                 |
| 66        | 3634 03 | 212                                   |
| 67        | 3634 04 | 300                                   |
| 68        | 3641 02 | 297,298                               |
| 69        | 3641 03 | 2,139                                 |
| 70        | 3641 03 | 2,140,299                             |
| 71        | 3641 04 | 12,85,86                              |
| 72        | 3641 04 | 13,14,15                              |
| 73        | 3641 04 | 128,129                               |
| 74        | 3641 05 | 11                                    |
| 75        | 3641 06 | 7?,80,273,276,277,278,279,280,281,282 |
| 76        | 3641 06 | 272                                   |
| 77        | 3641 07 | 21,22,268                             |
| 78        | 3641 07 | 16,304,305,306                        |
| 79        | 3641 07 | 310                                   |
| 80        | 3641 09 | 6,8,9,10,275,283,284                  |
| 81        | 3641 09 | 79,271                                |
| 82        | 3641 10 | 23,253                                |
| 83        | 3641 10 | 24,143,253,254                        |
| 84        | 3641 10 | 269                                   |
| 85        | 3642 07 | 3,4,5,111,255,270,274                 |
| 86        | 3643 01 | 32,33                                 |

## KEMIJÄRVI

- 1 Alakylä Lapaliojärvi kalapatsaita III  
kalakenttä II
- Pk. 3632 11 Enijärvi  
x = 7416 25  
y = 496 00  
z = n. 216
- 2 Javarus Suopankijärvi kivikautinen asuinpaikka II
- Pk. 3641 03 Komiovaara  
x = 7423 80  
y = 500 00 - 35  
z = n. 216
- 3 Ylikylä Vuostimovaara kivikautinen löytöpaikka III  
pyyntikuoppa II
- Pk. 3642 07 Vuostimovaara  
x = 7431 68  
y = 522 38  
z = n. 174
- 4 Ylikylä Pirttivaara kivikautinen löytöpaikka III  
rautakautinen löytöpaikka III
- Pk. 3642 07 Vuostimovaara  
x = 7430 05  
y = 521 55  
z = n. 170  
(arvio)
- 5 Ylikylä Kalmanniemi lappalaiskalmisto? II/III
- Pk. 3642 07 Vuostimovaara  
x = 7430 38  
y = 523 45  
z = n. 155
- 6 Ylikylä Jounila kivikautinen asuinpaikka II
- Pk. 3641 09 Kemijärven Ylikylä  
x = 7423 74  
y = 520 38  
z = n. 150
- 7 Ylikylä Kumpu (kivikautinen löytöpaikka?) -
- Pk. 3641 06 Outitunturi  
x = 7422 88  
y = 519 82  
z = n. 155  
(väärä paikallistus ?)

## KEMIJÄRVI

|    |                       |   |  |
|----|-----------------------|---|--|
| 8  | Ylikylä Uimarihuhta   | kivikautinen löytöpaikka  | II/III   |
|    |                       | Pk. 3641 09 Kemijärven Ylikylä<br>x = 7422 82<br>y = 520 82<br>z = n. 154<br>(talo) |  |
| 9  | Ylikylä Oinas         | kivikautinen löytöpaikka<br>myöhäinen löytöpaikka?                                  | III<br>II                                      |
|    |                       | Pk. 3641 09 Kemijärven Ylikylä<br>x = 7421 17<br>y = 521 30<br>z = n. 150           |  |
| 10 | Ylikylä Raappana      | kivikautinen löytöpaikka?   | II   |
|    |                       | Pk. 3641 09 Kemijärven Ylikylä<br>x = 7420 56<br>y = 520 76<br>z = n. 150           |  |
| 11 | Leväranta Ransukka    | kivikautinen löytöpaikka  | II   |
|    |                       | Pk. 3641 05 Leväranta<br>x = 7412 90<br>y = 518 60<br>z = n. 150                    | <i>Vitkeellinen?<br/>vrt. Särkelä<br/>1956</i> |
| 12 | Tohmo Tohmoavaara     | kivikautinen löytöpaikka  | III  |
|    |                       | Pk. 3641 04 Kemijärvi<br>x = 7408 65<br>y = 516 40<br>z = n. 160                    |  |
| 13 | Halosenranta Särkelä  | lappalaisasuipaikka?  | III  |
|    |                       | Pk. 3641 04 Kemijärvi<br>x = 7403 25<br>y = 518 55<br>z = n. 150                    |  |
| 14 | Halosenranta Ingerö   | kivikautinen löytöpaikka  | III  |
|    |                       | Pk. 3641 04 Kemijärvi<br>x = 7402 45<br>y = 519 04<br>z = n. 152                    |  |
| 15 | Halosenranta Hillatie | kivikautinen löytöpaikka  | III  |
|    |                       | Pk. 3641 04 Kemijärvi<br>x = 7402 38<br>y = 519 03<br>z = n. 152                    |  |

## KEMIJÄRVI

- 16 Halosenranta Koivusaari kivikautinen asuinpaikka III  
Pk.3641 07 Isokylä  
x = 7400 15  
y = 521 90  
z = n. 150
- 17 Halosenranta Halosenniemi kivikautinen löytöpaikka II  
Pk. 3632 09 Soppela  
x = 7398 61  
y = 522 25  
z = n. 150  
(talo)
- 18 Alakylä Termuslahti (Keiteri) lappalaisasuinpaiikka? II  
Pk. 3632 09 Soppela  
x = 7396 55  
y = 522 25  
z = n. 150  
(arvio)
- 19 Alakylä Kelloniemi lappalaisasuinpaiikka? II/III  
epämääräinen löytöpaikka III  
Pk. 3632 09 Soppela  
x = 7395 35  
y = 524 00  
z = n. 155  
(arvio)
- 20 Alakylä Kattilavaara ? lappalaisten palvospaikka III  
Pk. 3632 09 Soppela  
x = 7395 -  
y = 524 -  
z = -
- 21 Isokylä Puikko kivikautinen löytöpaikka II/III  
Pk. 3641 07 Isokylä  
x = 7403 85  
y = 527 35  
z = n. 160  
(talo)
- 22 Isokylä Kyröjärvi lappalaisasuinpaiikka? II/III  
Pk. 3641 07 Isokylä  
x = 7406 48  
y = 527 78  
z = n. 155  
(arvio)

- 23 Isokylä Erkkunen (Kummunjärvi) lappalaisasuinpaikka II  
pyyntikuoppia II  
Pk. 3641 10 Pietariselkä  
x = 7408 28  
y = 536 25  
z = n. 180
- 24 Joutsijärvi Outovaara (Kummunjärvi) pyyntikuoppia II/III  
Pk. 3641 10 Pietariselkä  
x = 7406 03 - 45  
y = 539 13 - 60  
z = n. 180 - 190
- 25 Isokylä Kärppävaara rautakautinen asuinpaikka? III  
(lappalaisasuinpaikka?)  
Pk. 3632 09 Soppela  
x = 7399 75  
y = 524 95  
z = n. 158
- 26 Isokylä Porolampi kivikautinen löytöpaikka III  
Pk. 3632 09 Soppela  
x = 7397 83  
y = 526 25  
z = n. 147  
(arvio)
- 27 Isokylä Kalkonniemi rautakautinen löytöpaikka II  
Pk. 3632 09 Soppela  
x = 7397 35  
y = 525 20  
z = n.150  
(arvio)
- 28 Isokylä Imponen (Kalkonniemi) kivikautinen löytöpaikka III  
Pk. 3632 09 Soppela  
x = 7397 50  
y = 525 00  
z = n. 150  
(arvio)
- 29 Isokylä Porovaara kivikautinen löytöpaikka II  
Pk. 3632 09 Soppela  
x = 7397 15  
y = 526 98  
z = n. 152  
(arvio)



## KEMIJÄRVI

- 30 Isokylä Kaisansalmi kivikautinen löytöpaikka III  
Pk. 3632 09 Soppela  
x = 7396 35  
y = 527 52  
z = n. 146.5
- 31 Isokylä Rantakumpu lappalaisasuipaikka? III  
Pk. 3632 09 Soppela  
x = 7394 90  
y = 528 00  
z = n. 150  
(arvio)
- 32 Joutsijärvi Huhtaniemi  
(Hautaniemi) kivikautinen löytöpaikka II/III  
Pk. 3643 01 Joutsijärven Asema  
x = 7400 10  
y = 543 82  
z = n. 159
- 33 Joutsijärvi Kustula/Rantala kivikautinen löytöpaikka II/III  
Pk. 3643 01 Joutsijärven Asema  
x = 7400 68  
y = 543 80  
z = n. 157  
(arvio)
- 34 Joutsijärvi Kenttäniemi kivikautinen asuinpaikka II/III  
kalakenttä II/III  
Pk. 3634 03 Joutsijärvi  
x = 7398 48  
y = 544 75  
z = n. 159
- 35 Joutsijärvi Hotikka kivikautinen löytöpaikka II  
Pk. 3634 03 Joutsijärvi  
x = 7398 30  
y = 544 75  
z = n. 150
- 36 Räisälä Ketola? rautakautinen löytöpaikka II/III  
Pk. 3634 02 Suometunturi  
x = 7387 -  
y = 541 -  
z = -
- 37 Räisälä Kustula? myöhäinen löytöpaikka II/III  
Pk. 3634 02 Suometunturi  
x = 7387 -  
y = 541 -  
z = -

## KEMIJÄRVI

- 38 a) Isokylä Jatulinsaari rautakautinen asuinpaikka II  
 b) Isokylä Pikku-Jatuli lappalaisten käräjäpaikka? III
- Pk. 3632 11 Jumiskonselkä  
 a) x = 7383 88      b) x = 7383 72  
 y = 5387 18      y = 538 68  
 z = n. 151      z = -
- 39 Räisälä Suuköngäs (W) kalapatsaita III
- Pk. 3634 01 Jumiskonjoki  
 x = 7379 55  
 y = 540 25  
 z = n. 155
- 40 Räisälä Vierusjoki kalapatsaita III  
 (raakunpyyntipaikka)
- Pk. 3634 01 Jumiskonjoki  
 x = 7372 -  
 y = 543 -  
 z = n. 190  
 (arvio)
- 41 Isokylä Honkasenniemi kivikautinen asuinpaikka II/III
- Pk. 3632 11 Jumiskonselkä  
 x = 7382 85  
 y = 5387 15  
 z = n. 148.5
- 42 Isokylä Kallioranta kivikautinen löytöpaikka II/III
- Pk. 3632 08 Ailangantunturi  
 x = 7387 90  
 y = 529 15  
 z = n. 150  
 (arvio)
- 43 Isokylä Ämmävaara 1 lappalaisten palvospaikka I
- Pk. 3632 09 Soppela  
 x = 7391 00  
 y = 526 15  
 z = n. 230
- 44 Isokylä Rakkakanta kivikautinen löytöpaikka II/III
- Pk. 3632 08 Ailangantunturi  
 x = 7389 90  
 y = 524 70  
 z = n. 150  
 (arvio)

## KEMIJÄRVI

- 45 (a) Isokylä Ailanganniemi  
ks. 115 ja 116 kalapatsaita III  
Pk. 3632 08 Ailangantunturi  
x = 7388 50  
y = 521 30  
z = -  
(arvio)
- 46 Luusua Matkalahti kivikautinen asuinpaikka II  
Pk. 3632 05 Oilunganniemi  
x = 7382 70  
y = 513 35  
z = n. 152
- 47 (a-c) Luusua Oilunka kivikautinen asuinpaikka II  
Pk. 3632 05 Oilunganniemi  
a) x = 7380 52 b) 7380 63 c) 7380 65  
y = 515 56 515 49 515 34  
z = n. 152 n. 152 n. 152
- 48 Luusua Hietalahti 1 kivikautinen asuinpaikka II  
Pk. 3632 05 Oilunganniemi  
x = 7380 60  
y = 514 65  
z = n. 150
- 49 Luusua Salmela kivikautinen löytöpaikka II  
Pk. 3632 05 Oilunganniemi  
x = 7381 55  
y = 510 78  
z = n. 150
- 50 Luusua Korriakankaanlahti kivikautinen löytöpaikka II/III  
Pk. 3632 05 Oilunganniemi  
x = 7382 55  
y = 511 51  
z = n. 153  
(talo)
- 51 Luusua Ulkuniemi  
320010051 kivikautinen asuinpaikka? II/III  
Pk. 3632 05 Oilunganniemi  
x = 7380 48  
y = 511 70  
z = n. 151
- 52 (a) Luusua Hietala 1 /000012120  
ks. 118, 119 ja 120 kivikautinen löytöpaikka III  
Pk. 3632 05 Oilunganniemi  
x = 7380 00  
y = 511 23  
z = n. 149

## KEMIJÄRVI

- 53 Luusua Tyvitalo (Karsimus) kivikautinen asuinpaikka II  
 Pk. 3632 04 Luusua  
 x = 7379 53 - 63  
 y = 510 65 - 75  
 z = n. 152
- 54 (a-c) Luusua Severijärvi kivikautisia löytöpaikkoja II/III  
 Pk. 3632 04 Luusua  
 a) x = 7376 75 b) 7376 70 c) 7376 58  
 y = 512 12 512 31 512 65  
 z = n. 155 n. 155 n. 150
- 55 (a-c) Luusua Kulmunki kivikautisia löytöpaikkoja II/III  
 Pk. 3632 04 Luusua  
 a) x = 7377 60 b) 7377 55 c) 7377 80  
 y = 515 40 515 62 515 50  
 z = n. 152 n.151.5 n. 150
- 56 Luusua Maununiemi kivikautinen asuinpaikka? II  
 Pk. 3632 04 Luusua  
 x = 7376 70  
 y = 516 50  
 z = n. 149
- 57 Luusua Kuppurainen kivikautinen asuinpaikka II/III  
 Pk. 3632 04 Luusua  
 x = 7376 40  
 y = 516 60  
 z = n. 152
- 58 Luusua Lähtelä kivikautinen asuinpaikka II/III  
 Pk. 3632 04 Luusua  
 x = 7376 15  
 y = 516 72  
 z = n. 149
- 59 (a) Luusua Luusuansaari 1 kivikautinen asuinpaikka II/III  
 ks. 121 ja 122  
 Pk. 3632 04 Luusua  
 x = 7376 10  
 y = 516 10  
 z = n. 150
- 60 Luusua Niemelä kivikautinen löytöpaikka? II/III  
 Pk. 3632 04 Luusua  
 x = 7375 18  
 y = 516 42  
 z = n. 150

## KEMIJÄRVI

|    |                                    |   |                  |
|----|------------------------------------|---|------------------|
| 61 | Luusua Neitilä (1)                 | kivikautinen asuinpaikka  | II/III           |
|    |                                    | Pk. 3632 04 Luusua<br>x = 7374 30<br>y = 516 85<br>z = n. 150             |                  |
| 62 | Luusua Rajatalo                    | kivikautinen asuinpaikka  | III              |
|    |                                    | Pk. 3632 04 Luusua<br>x = 7370 50<br>y = 515 52<br>z = -                  |                  |
| 63 | Luusua Sotaniemi 1                 | kivikautinen asuinpaikka  | III              |
|    |                                    | Pk. 3631 06 Juujärvi<br>x = 7369 25<br>y = 515 50<br>z = n. (145)         |                  |
| 64 | Luusua Karila                      | rautakautinen löytöpaikka<br>tupien perustuksia<br>(lappalaisasuipaikka?) | III<br>III       |
|    |                                    | Pk. 3631 06 Juujärvi<br>x = 7369 05<br>y = 515 65<br>z = n. (145)         |                  |
| 65 | Luusua Päiväniemi:<br>(Autiomukka) | kivikautinen löytöpaikka?<br>lappalaisasuipaikka?                         | II/III<br>II/III |
|    |                                    | Pk. 3631 06 Juujärvi<br>x = 7367 60<br>y = 513 65<br>z = n. 130           |                  |
| 66 | Juujärvi Yli-Juujärvi              | kivikautinen löytöpaikka  | II               |
|    |                                    | Pk. 3631 06 Juujärvi<br>x = 7365 85<br>y = 514 02<br>z = n. 130           |                  |
| 67 | Juujärvi Heimola                   | kivikautinen löytöpaikka  | II               |
|    |                                    | Pk. 3631 06 Juujärvi<br>x = 7365 75<br>y = 514 00<br>z = n. 130           |                  |

## KEMIJÄRVI

|    |                       |  |                  |
|----|-----------------------|--|------------------|
| 68 | Juujärvi Niemi/Mäkelä | kivikautinen asuinpaikka   | II               |
|    |                       | Pk. 3631 06 Juujärvi<br>x = 7365 20<br>y = 514                             |                  |
| 69 | Juujärvi Anttila      | kivi- ja varhaismetallikautinen<br>asuinpaikka                             | II               |
|    |                       | Pk. 3631 06 Juujärvi<br>x = 7365 32<br>y = 512 85<br>z = n. 130            |                  |
| 70 | Juujärvi Koppelo-oja  | kivikautinen löytöpaikka?  | II               |
|    |                       | Pk. 3631 06 Juujärvi<br>x = 7364 45<br>y = 512 12<br>z = n. 135<br>(arvio) |                  |
| 71 | Juujärvi Puistola     | kivikautinen asuinpaikka   | II               |
|    |                       | Pk. 3631 03 Listimä-Suvas<br>x = 7364 79<br>y = 509 65<br>z = n. 130       | II               |
| 72 | Juujärvi Juuvaara     | lappalaisten palvospaikka  | I                |
|    |                       | Pk. 3631 06 Juujärvi<br>x = 7365 80<br>y = 515 50<br>z = n. 230            |                  |
| 73 | Juujärvi Ahvenlampi   | myöhäinen aitaus?  | III              |
|    |                       | Pk. 3631 03 Listimä-Suvas<br>x = 7368 -<br>y = 506 -<br>z = -              |                  |
| 74 | Juujärvi Juuniemi     | kivikautinen asuinpaikka   | II/III           |
|    |                       | Pk. 3631 06 Juujärvi<br>x = 7365 26<br>y = 514 77<br>z = n. 130            |                  |
| 75 | Juujärvi Välitalo     | kivikautinen löytöpaikka<br>kiviperustus<br>kuopanteita                    | II<br>III<br>III |
|    |                       | Pk. 3631 03 Listimä-Suvas<br>x = 7363 28<br>y = 507 12<br>z = n. 125       |                  |

## KEMIJÄRVI

|    |                                      |   |          |
|----|--------------------------------------|---|----------|
| 76 | Juujärvi Rajaniemi                   | kivikautinen asuinpaikka  | II       |
|    |                                      | Pk. 3631 03 Listimä-Suuas<br>x = 7362 42<br>y = 507 63<br>z = n. 130        |          |
| 77 | Luusua Petäjäaapa                    | muinaisuuden löytöpaikka  | II       |
|    |                                      | Pk. 3631 09 Repotunturi<br>x = 7367 -<br>y = 524 -<br>z = n. 275            |          |
| 78 | Alakylä Majavalampi                  | kivikautinen asuinpaikka?   | II       |
|    |                                      | Pk. 3623 08 Ristilampi<br>x = 7413 80<br>y = 487 55<br>z = n. 194           |          |
| 79 | Ylikylä Mustalahti                   | kivikautinen löytöpaikka  | II       |
|    |                                      | Pk. 3641 09 Kemijärven Ylikylä<br>x = 7426 70<br>y = 522 63<br>z = n. 155   |          |
| 80 | Ylikylä Jaakkola                     | kivikautinen löytöpaikka  | II/III   |
|    |                                      | Pk. 3641 06 Outitunturi<br>x = 7424 37<br>y = 519 70<br>z = n. 158          |          |
| 81 | Luusua Ailunki                       | kivikautinen löytöpaikka<br>pyyntikuoppia                                   | II<br>II |
|    |                                      | Pk. 3632 05 Oilunganniemi<br>x = 7382 08<br>y = 512 62<br>z = n. 157        |          |
| 82 | Luusua Ollila                        | kivikautinen asuinpaikka  | II       |
|    |                                      | Pk. 3632 04 Luusua<br>x = 7376 95<br>y = 516 60<br>z = n. 150               |          |
| 83 | Isokylä Kälkäjä 1<br>(Kälkäjänsalmi) | kivikautinen asuinpaikka  | II/III   |
|    | ks. 246, 247 ja 293                  | Pk. 3632 11 Jumiskonselkä<br>x = 7386 65 - 80<br>y = 535 94<br>z = n. 148.5 |          |

## KEMIJÄRVI

|    |                     |  |                  |
|----|---------------------|--|------------------|
| 84 | Isokylä Askankenttä | kivikautinen asuinpaikka<br>myöhäinen kenttäpaikka                             | II/III<br>II/III |
|    |                     | Pk. 3632 11 Jumiskonselkä<br>x = 7382 32<br>y = 533 75<br>z = n. 148.5 - 150   |                  |
| 85 | Tohmo Niemelä       | myöhäinen löytöpaikka  | -                |
|    |                     | Pk. 3641 04 Kemijärvi<br>x = 7407 85<br>y = 516 50<br>z = n. 155               |                  |
| 86 | Tohmo Teininki      | kivikautinen löytöpaikka   | II/III           |
|    |                     | Pk. 3641 04 Kemijärvi<br>x = 7407 05<br>y = 517 40<br>z = n. 149               |                  |
| 87 | Luusua Haveri       | kivi- ja varhaismetallikautinen<br>asuinpaikka                                 | III              |
|    |                     | Pk. 3631 06 Juujärvi<br>x = 7369 95<br>y = 515 80<br>z = n. (145)              |                  |
| 88 | Luusua Karjalainen  | kivikautinen asuinpaikka?  | III              |
|    |                     | Pk. 3631 06 Juujärvi<br>x = 7369 70<br>y = 515 70<br>z = n. (145)              |                  |
| 89 | Luusua Rantala      | kivikautinen löytöpaikka   | III              |
|    |                     | Pk. 3632 04 Luusua<br>x = 7379 72<br>y = 510 45<br>z = n. 150                  |                  |
| 90 | Luusua Saarensärkkä | kivikautinen asuinpaikka   | II/III           |
|    |                     | Pk. 3632 05 Oilunganniemi<br>x = 7381 70<br>y = 511 50<br>z = n. (146 - 148.5) |                  |
| 91 | Luusua Lautasalmi 1 | kivikautinen asuinpaikka   | II/III           |
|    |                     | Pk. 3632 05 Oilunganniemi<br>x = 7381 62<br>y = 511 24<br>z = n. 146 - 150     |                  |



## KEMIJÄRVI

|        |   |  |              |
|--------|---|--|--------------|
| 92     | Luusua Lautasalmi 2                       | kivikautinen asuinpaikka   | III          |
|        |   | Pk. 3632 05 Oilunganniemi<br>x = 7381 88<br>y = 511 32<br>z = n. (150)                       |              |
| 93     | Luusua Someronhiekka                      | kivikautinen löytöpaikka   | III          |
|        |   | Pk. 3632 04 Luusua<br>x = 7374 03<br>y = 516 63<br>z = n. (149)                              |              |
| 94     | Luusua Uutela                             | kivikautinen punamultahauta?   | III          |
|        |   | Pk. 3632 05 Oilunganniemi<br>x = 7380 55<br>y = 510 88<br>z = n. 150                         |              |
| 95     | Luusua Ahvensalmi                         | kivikautinen asuinpaikka<br>pyyntikuoppa   | II/III<br>II |
|        |   | Pk. 3632 02 Reinikanperä<br>x = 7381 92 - 7382 00<br>y = 509 98 - 510 03<br>z = n. 148 - 150 |              |
| 96     | Luusua Reinikanpalo                       | kivikautinen asuinpaikka?  | III          |
|        |   | Pk. 3632 02 Reinikanperä<br>x = 7383 10<br>y = 509 30<br>z = n. (147)                        |              |
| 97     | Luusua Kivijärvi                          | kivikautinen asuinpaikka   | II/III       |
|        |   | Pk. 3632 02 Reinikanperä<br>x = 7384 22<br>y = 509 92<br>z = n. 149.5                        |              |
| 98     | Luusua Mäntykentänniemi                   | kivikautinen asuinpaikka   | II/III       |
|        |   | Pk. 3632 05 Oilunganniemi<br>x = 7381 40<br>y = 512 35<br>z = n. 148.5                       |              |
| 99 (a) | Luusua Porkkasaari<br>ks. 127 /000012/118 | pyyntikuoppia  | III          |
|        |   | Pk. 3632 05 Oilunganniemi<br>x = 7382 05<br>y = 510 50<br>z = n. 150                         |              |

## KEMIJÄRVI

|     |                                  |  |
|-----|----------------------------------|--|
| 100 | Isokylä Kenttäniemi<br>320010100 | b) kivikautinen asuinpaikka III<br>a) lappalaisasuinpaikka? II/III<br>(kalakenttä?)                                  |
|     |                                  | Pk. 3632 08 Ailangantunturi<br>a) x = 7389 75    b) 7389 75<br>y = 523 22        523 43<br>z = n. 150         n. 148 |
| 101 | Luusua Neitilä 1 a               | kivikautinen asuinpaikka II/III  |
|     |                                  | Pk. 3632 04 Luusua<br>x = 7374 23<br>y = 516 83<br>z = n. 145.5 - 148.0  |
| 102 | Luusua Neitilä 2                 | kivikautinen löytöpaikka II  |
|     |                                  | Pk. 3632 04 Luusua<br>x = 7374 18<br>y = 516 95<br>z = n. 150  |
| 103 | Luusua Neitilä 3                 | kivikautinen asuinpaikka II/III  |
|     |                                  | Pk. 3632 04 Luusua<br>x = 7374 03<br>y = 516 85<br>z = n. 146 - 149  |
| 104 | Luusua Neitilä 4                 | kivi- ja varhaismetallikautinen<br>sekä lappalaisasuinpaikka II/III<br>raudanvalmistuspaikka II/III                  |
|     |                                  | Pk. 3632 04 Luusua<br>x = 7373 85<br>y = 516 85<br>z = n. 146 - 148.5  |
| 105 | Luusua Neitilä 5                 | kivikautinen löytöpaikka III   |
|     |                                  | Pk. 3632 04 Luusua<br>x = 7373 78<br>y = 516 80<br>z = n. 143 - 146  |
| 106 | Luusua Neitilä 6                 | kivikautinen asuinpaikka III   |
|     |                                  | Pk. 3632 04 Luusua<br>x = 7373 70<br>y = 516 80<br>z = n. 146  |

## KEMIJÄRVI

|     |                                     |  |              |
|-----|-------------------------------------|--|--------------|
| 107 | Luusua Neitilä 7                    | kivikautinen asuinpaikka   | III          |
|     |                                     | Pk. 3632 04 Luusua<br>x = 7373 58<br>y = 516 80<br>z = n. 147                          |              |
| 108 | Luusua Neitilä 8                    | kivikautinen asuinpaikka?  | III          |
|     |                                     | Pk. 3632 04 Luusua<br>x = 7373 38<br>y = 516 80<br>z = n. 143 - 146                    |              |
| 109 | Luusua Neitilä 9                    | kivikautinen asuinpaikka   | III          |
|     |                                     | Pk. 3632 04 Luusua<br>x = 7373 20<br>y = 516 70<br>z = n. 150                          |              |
| 110 | Kuusivaara Rovajärvi                | lappalaisten uhrilähde   | I            |
|     |                                     | Pk. 3623 10 Rovajärvi<br>x = 7402 30<br>y = 492 26<br>z = n. 226.5                     |              |
| 111 | Ylikylä Kursu                       | kivikautinen löytöpaikka   | II           |
|     |                                     | Pk. 3642 07 Vuostimo<br>x = 7432 31<br>y = 523 33<br>z = n. 155                        |              |
| 112 | Isokylä Sikkiönlampi                | kivikautinen asuinpaikka<br>pyyntikuoppia  | II/III<br>II |
|     |                                     | Pk. 3632 11 Jumiskonselkä<br>x = 7386 65 - 90<br>y = 531 15 - 42<br>z = n. 148.5 - 152 |              |
| 113 | Isokylä Hanhiniemi                  | kivikautinen asuinpaikka?  | II/III       |
|     |                                     | Pk. 3632 09 Soppela<br>x = 7396 02<br>y = 527 20<br>z = n. 152                         |              |
| 114 | Alakylä Termussaari<br>(Peltosaari) | lappalaiskalmisto?   | II/III       |
|     |                                     | Pk. 3632 09 Soppela<br>x = 7397 48<br>y = 522 10<br>z = n. 150                         |              |

## KEMIJÄRVI

|     |  |  |        |
|-----|--|--|--------|
| 115 | Isokylä Pyhäköngäs<br>(= 45 b)                         | kalapatsaita   | III    |
|     |  | Pk. 3632 07 Ailanganjärvi<br>x = 7379 -<br>y = 526 -<br>z = n. 210<br>(arvio)      |        |
| 116 | Isokylä Ailankajoki                                    | kivipatsaita   | III    |
|     |  | Pk. 3632 07 Ailanganjärvi<br>x = 7377 95<br>y = 527 70<br>z = n. 215<br>(arvio)    |        |
| 117 | Luusua Hietalahti 2<br>(= 48 b) <i>320010/17</i>       | kivikautinen asuinpaikka   | II/III |
|     |  | Pk. 3632 05 Oilunganniemi<br>x = 7380 55 ja 60<br>y = 514 15 ja 25<br>z = n. 148.5 |        |
| 118 | Luusua Hietala 2 (tai b)<br>(= 52 b) <i>1000012/20</i> | kivikautinen löytöpaikka   | II/III |
|     |  | Pk. 3632 05 Oilunganniemi<br>x = 7380 12<br>y = 511 38<br>z = n. 150               |        |
| 119 | Luusua Hietala 3 (tai c)<br>(= 52 c) <i>1000012/20</i> | kivikautinen löytöpaikka   | II     |
|     |  | Pk. 3632 05 Oilunganniemi<br>x = 7380 18<br>y = 511 30<br>z = n. 152               |        |
| 120 | Luusua Hietala 4 (tai d)<br>(=52 d) <i>1000012/20</i>  | kivikautinen asuinpaikka   | III    |
|     |  | Pk. 3632 05 Oilunganniemi<br>x = 7380 08<br>y = 510 90<br>z = n. 150               |        |
| 121 | Luusua Luusuansaari 2<br>(= 59 b) (tai b)              | kivikautinen asuinpaikka   | I/II   |
|     |  | Pk. 3632 04 Luusua<br>x = 7376 17<br>y = 516 22<br>z = n. 152                      |        |
| 122 | Luusua Luusuansaari 3<br>(= 59 c) (tai c)              | kivikautinen asuinpaikka?  | II/III |
|     |  | Pk. 3632 04 Luusua<br>x = 7376 28<br>y = 516 08<br>z = n. 152                      |        |

## KEMIJÄRVI

|     |  |  |
|-----|--|--|
| 123 | Luusua Sotaniemi 2 (tai b)<br>(= 63 b)                               | kivikautinen asuinpaikka III   |
|     |  | Pk. 3631 06 Juujärvi<br>x = 7369 45<br>y = 515 48<br>z = n. (135)  |
| 124 | Luusua Sotaniemi 3 (tai c)<br>(= 63 c)                               | kivikautinen asuinpaikka III   |
|     |  | Pk. 3631 06 Juujärvi<br>x = 7369 40<br>y = 515 60<br>z = n. 135 -  |
| 125 | Luusua Sotaniemi 4 (tai d)<br>(= 63 d) (tai 3a)                      | varhaismetallikautinen<br>asuinpaikka III  |
|     |  | Pk. 3631 06 Juujärvi<br>x = 7369 60<br>y = 515 70<br>z = n. 135 -  |
| 126 | Juujärvi Anttila 2 (tai b)<br>(= 69 b)                               | varhaismetallikautinen<br>asuinpaikka II   |
|     |  | Pk. 3631 06 Juujärvi<br>x = 7365 25<br>y = 513 07<br>z = n. 130  |
| 127 | Luusua Porkkaniemi<br>(= 99 b)                                       | pyyntikuoppa II  |
|     |  | Pk. 3632 05 Oilunganniemi<br>x = 7381 87<br>y = 510 37<br>z = n. 151   |
| 128 | Halosenranta Honkakangas   | pyyntikuoppia II   |
|     |  | Pk. 3641 04 Kemijärvi<br>x = 7401 78<br>y = 516 78<br>z = n. 152   |
| 129 | Halosenranta Honkakankaan<br>hautausmaa                              | kivikautinen löytöpaikka III   |
|     |  | Pk. 3641 04 Kemijärvi<br>x = 7401 68<br>y = 516 44<br>z = n. 157   |
| 130 | Isokylä Jupuralampi<br>(pohjoissaari)<br><i>320010130</i><br>ks. 153 | kalapatsas III<br>tuvan perustus II  |
|     |  | Pk. 3632 <del>7</del> 08 Ailangantunturi<br>x = 738 <del>8</del> 20<br>y = 523 4 <del>3</del> <sup>4</sup><br>z = n. 160 |

## KEMIJÄRVI

|     |                                      |  |              |
|-----|--------------------------------------|--|--------------|
| 131 | Luusua Reiningansaari                | kivikautinen löytöpaikka<br>pyyntikuoppia  | II/III<br>II |
|     |                                      | Pk. 3632 05 Oilunganniemi<br>x = 7381 42 - 55<br>y = 511 07 - 18<br>z = n. 152 - 155 |              |
| 132 | Luusua Kukonniemi<br>(= 46 b)        | kivikautinen asuinpaikka<br>pyyntikuoppa   | II/III<br>II |
|     |                                      | Pk. 3632 05 Oilunganniemi<br>x = 7382 42<br>y = 513 22<br>z = n. 149                 |              |
| 133 | Luusua Hietalahti 3<br>ks. 48 ja 117 | kivikautinen asuinpaikka   | II/III       |
|     |                                      | Pk. 3632 05 Oilunganniemi<br>x = 7380 68<br>y = 513 98<br>z = n. 148.5               |              |
| 134 | Luusua Hietalahti N                  | kivikautinen löytöpaikka<br>lapinraunio?   | II<br>II/III |
|     |                                      | Pk. 3632 05 Oilunganniemi<br>x = 7381 47<br>y = 514 78<br>z = n. 151                 |              |
| 135 | Luusua Hietalahti 4                  | kivikautinen löytöpaikka   | III          |
|     |                                      | Pk. 3632 05 Oilunganniemi<br>x = 7380 83<br>y = 513 63<br>z = n. 148.5               |              |
| 136 | Luusua Halvanniemi                   | kivikautinen löytöpaikka   | II/III       |
|     |                                      | Pk. 3632 05 Oilunganniemi<br>x = 7382 08<br>y = 514 56<br>z = n. 148.5               |              |
| 137 | Luusua Karsimusperä<br>uimaranta     | kivikautinen asuinpaikka   | II/III       |
|     |                                      | Pk. 3632 05 Oilunganniemi<br>x = 7380 14<br>y = 510 68<br>z = n. 150                 |              |
| 138 | Javarus Morkkasaari                  | kesähautoja  | II           |
|     |                                      | Pk. 3623 12 Javarus<br>x = 7421 10<br>y = 498 70<br>z = n. 217                       |              |

## KEMIJÄRVI

|     |                                   |   |              |
|-----|-----------------------------------|---|--------------|
| 139 | Javarus Morkkakangas 1<br>ks. 297 | pyyntikuoppia<br>Pk. 3641 03 Komiovaara<br>x = 7420 10 - 20<br>y = 500 18 - 30<br>z = n. 225  | II           |
| 140 | Javarus Komionkenttä              | kalakenttä<br>pyyntikuoppa ?<br><br>Pk. 3641 03 Komiovaara<br>x = 7425 40<br>y = 501 90<br>z = n. 260                                     | II<br>II     |
| 141 | Javarus Liittokumpu               | pyyntikuoppa<br><br>Pk. 3623 12 Javarus<br>x = 7424 85<br>y = 497 55<br>z = n. 223  | II/III       |
| 142 | Javarus Rakkala                   | kivikautinen löytöpaikka<br><br>Pk. 3623 12 Javarus<br>x = 7421 50<br>y = 499 80<br>z = n. 217  | II/III       |
| 143 | Joutsijärvi Kummunjärvi SW        | kivikautinen asuinpaikka<br>pyyntikuoppia<br><br>Pk. 3641 10 Pietariselkä<br>x = 7406 55<br>y = 538 90<br>z = n. 180                      | II/III<br>II |
| 144 | Javarus Aittaperä                 | kalapatsaita (3)<br><br>Pk. 3623 12 Javarus<br>x = 7421 80<br>y = 497 80<br>z = n. 217<br>(arvio)   | III          |
| 145 | Isokylä Ala-Raudanlampi NE        | kivikautinen löytöpaikka<br>(lappalainen?)<br>pyyntikuoppia<br><br>Pk. 3632 08 Ailangantunturi<br>x = 7388 85<br>y = 524 60<br>z = n. 154 | II<br>II     |

## KEMIJÄRVI

|     |                                     |  |    |
|-----|-------------------------------------|--|----|
| 146 | Isokylä Heralampi N                 | pyyntikuoppia  | II |
|     |                                     | Pk. 3632 08 Ailangantunturi<br>x = 7388 97 - 7389 13<br>y = 525 35<br>z = n. 161 - 168 |    |
| 147 | Isokylä Heralampi E                 | pyyntikuoppia  | II |
|     |                                     | Pk. 3632 08 Ailangantunturi<br>x = 7388 85<br>y = 525 55 - 61<br>z = n. 162            |    |
| 148 | Isokylä Hiekkaniemi 1               | pyyntikuoppia  | II |
|     |                                     | Pk. 3632 08 Ailangantunturi<br>x = 7388 97 - 7389 08<br>y = 525 90<br>z = n. 165       |    |
| 149 | Isokylä Hiekkaniemi 2               | pyyntikuoppia  | II |
|     |                                     | Pk. 3632 08 Ailangantunturi<br>x = 7389 08<br>y = 526 04<br>z = n. 157                 |    |
| 150 | Isokylä Iso-Raudanlampi N           | pyyntikuoppa   | II |
|     |                                     | Pk. 3632 08 Ailangantunturi<br>x = 7387 80<br>y = 525 30<br>z = n. 168                 |    |
| 151 | Isokylä Jupuralampi E               | kalapatsas   | I  |
|     |                                     | Pk. 3632 08 Ailangantunturi<br>x = 7386 80<br>y = 523 43 <sup>6</sup><br>z = n. 158.5  |    |
| 152 | Isokylä Jupuralahti                 | pyyntikuoppia (2)  | II |
|     |                                     | Pk. 3632 08 Ailangantunturi<br>x = 7386 55<br>y = 523 10<br>z = n. 160                 |    |
| 153 | Isokylä Jupuralampi<br>(eteläsaari) | lappalaisten? asuinpainanne  | II |
|     | ks. 130                             | Pk. 3632 08 Ailangantunturi<br>x = 7387 00<br>y = 523 40<br>z = n. 160                 |    |



## KEMIJÄRVI

|     |                           |  |              |
|-----|---------------------------|--|--------------|
| 154 | Isokylä Ailanka 1         | kivikautinen löytöpaikka<br>pyyntikuoppa ?                               | II/III<br>II |
|     |                           | Pk. 3632 08 Ailangantunturi<br>x = 7388 52<br>y = 521 90<br>z = n. 150   |              |
| 155 | Isokylä Ailanka 2         | pyyntikuoppa ?   | II           |
|     |                           | Pk. 3632 08 Ailangantunturi<br>x = 7388 20<br>y = 521 30<br>z = n. 160   |              |
| 156 | Isokylä Pirttilahti       | kivikautinen löytöpaikka   | III          |
|     |                           | Pk. 3632 08 Ailangantunturi<br>x = 7386 15<br>y = 522 03<br>z = n. 148.5 |              |
| 157 | Isokylä Ala-Raudanlampi S | kalapatsas   | III          |
|     |                           | Pk. 3632 08 Ailangantunturi<br>x = 7388 35<br>y = 524 28<br>z = n. 154   |              |
| 158 | Isokylä Mutalahdenniemi   | kivikautinen löytöpaikka   | III          |
|     |                           | Pk. 3632 11 Jumiskonselkä<br>x = 7382 70<br>y = 535 20<br>z = n. 148.5   |              |
| 159 | Isokylä Iso Askanperä     | kivikautinen löytöpaikka   | III          |
|     |                           | Pk. 3632 11 Jumiskonselkä<br>x = 7382 80<br>y = 524 13<br>z = n. 148.5   |              |
| 160 | Luusua Lautalahti 1       | kivikautinen asuinpaikka   | II/III       |
|     |                           | Pk. 3632 02 Reinikanperä<br>x = 7382 12<br>y = 509 88<br>z = n. 148.5    |              |
| 161 | Luusua Lautalahti 2       | pyyntikuoppia  | II           |
|     |                           | Pk. 3632 02 Reinikanperä<br>x = 7382 05<br>y = 509 77<br>z = n. 151      |              |

## KEMIJÄRVI

- 162 Juujärvi Niloksenniemi kivikautinen asuinpaikka? II/III  
Pk. 3631 03 Listimä-Suuas  
x = 7362 90  
y = 507 38  
z = n. 125
- 163 Juujärvi Juukangas pyyntikuoppia II  
Pk. 3631 06 Juujärvi  
x = 7365 55  
y = 512 72  
z = n. 155
- 164 Juujärvi Mäkikukkola pyyntikuoppia II  
Pk. 3631 06 Juujärvi  
x = 7365 25  
y = 513 57  
z = n. 145
- 165 Juujärvi Saviharju kivikautinen löytöpaikka II  
pyyntikuoppia II  
Pk. 3631 06 Juujärvi  
x = 7365 27  
y = 513 83  
z = n. 150
- 166 Juujärvi Mäkinieniemi kivikautinen asuinpaikka II  
Pk. 3631 06 Juujärvi  
x = 7364 87  
y = 513 90  
z = n. 130
- 167 Luusua Reininka kivikautinen asuinpaikka? II  
Pk. 3632 02 Reinikanperä  
x = 7381 42  
y = 509 98  
z = n. 150
- 168 Luusua Porkkaniemi kivikautinen löytöpaikka II/III  
Pk. 3632 05 Oilunganniemi  
x = 7381 98  
y = 510 93  
z = n. 148.5
- 169 Luusua Lautalahti 3 kivikautinen asuinpaikka II/III  
Pk. 3632 02 Reinikanperä  
x = 7382 35  
y = 509 62  
z = n. 148.5

## KEMIJÄRVI

|     |                     |  |        |
|-----|---------------------|--|--------|
| 170 | Luusua Lautalahti 4 | kivikautinen löytöpaikka   | II/III |
|     |                     | Pk. 3632 02 Reinikanperä<br>x = 7382 28<br>y = 509 40<br>z = n. 148.5  |        |
| 171 | Luusua Kiviperä 1   | pyyntikuoppia  | II     |
|     |                     | Pk. 3632 02 Reinikanperä<br>x = 7382 98<br>y = 509 05<br>z = n. 151    |        |
| 172 | Luusua Kiviperä 2   | pyyntikuoppia  | II     |
|     |                     | Pk. 3632 02 Reinikanperä<br>x = 7383 08<br>y = 509 10<br>z = n. 150    |        |
| 173 | Luusua Paloniemi    | kivikautinen löytöpaikka   | II/III |
|     |                     | Pk. 3632 05 Oilunganniemi<br>x = 7380 68<br>y = 510 35<br>z = n. 148.5 |        |
| 174 | Luusua Perälä       | kivikautinen asuinpaikka   | II     |
|     |                     | Pk. 3632 02 Reinikanperä<br>x = 7381 34<br>y = 509 25<br>z = n. 151    |        |
| 175 | Luusua Lautalahti 5 | lappalaisten? asuinpaine   | II     |
|     |                     | Pk. 3632 02 Reinikanperä<br>x = 7382 80<br>y = 509 55<br>z = n. 159    |        |
| 176 | Luusua Kiviperä 3   | pyyntikuoppia  | II     |
|     |                     | Pk. 3632 02 Reinikanperä<br>x = 7383 10<br>y = 508 96<br>z = n. 151    |        |
| 177 | Luusua Kiviperä 4   | pyyntikuoppia  | II     |
|     |                     | Pk. 3632 02 Reinikanperä<br>x = 7382 68<br>y = 508 50<br>z = n. 152    |        |

## KEMIJÄRVI

- 178 Luusua Kiviperä 5 pyyntikuoppa II  
 Pk. 3632 02 Reinikanperä  
 x = 7382 82  
 y = 508 70  
 z = n. 154
- 179 Luusua Kiviperä 6 pyyntikuoppa II  
 Pk. 3632 02 Reinikanperä  
 x = 7382 70  
 y = 508 60  
 z = n. 152
- 180 Luusua Kiviperä 7 pyyntikuoppa II  
 Pk. 3632 02 Reinikanperä  
 x = 7383 65  
 y = 508 15  
 z = n. 151
- 181 Luusua Kiviperä 8 kivikautinen asuinpaikka? II/III  
 Pk. 3632 02 Reinikanperä  
 x = 7383 11  
 y = 508 82  
 z = n. 148.5
- 182 Luusua Vähäjokisuu kalakenttä? II  
 Pk. 3632 02 Reinikanperä  
 x = 7383 10  
 y = 508 42  
 z = n. 151
- 183 Luusua Ranta-Tuula kivikautinen löytöpaikka II  
 Pk. 3632 04 Luusua  
 x = 7378 73  
 y = 515 73  
 z = n. 149
- 184 Luusua Neitijoki 1 kivikautinen asuinpaikka II  
 (asuinpainanne?)  
 Pk. 3632 04 Luusua  
 x = 7372 50  
 y = 516 90  
 z = n. 152
- 185 Luusua Neitijoki 2 pyyntikuoppia II  
 Pk. 3632 04 Luusua  
 x = 7372 50  
 y = 516 95 - 517 45  
 z = n. 152

## KEMIJÄRVI

|     |  |   |        |
|-----|--|---|--------|
| 186 | Luusua Neitijoki 3                     | pyyntikuoppia   | II     |
|     |  | Pk.3632 04 Luusua<br>x = 7372 43<br>y = 517 53<br>z = n. 151                    |        |
| 187 | Luusua Neitivaara SE                   | pyyntikuoppa  | II     |
|     |  | Pk. 3632 04 Luusua<br>x = 7372 48<br>y = 518 22<br>z = n. 210                   |        |
| 188 | Alakylä Hautasaari                     | purnuja   | II     |
|     |  | Pk. 3623 11 Enijärvi<br>x = 7417 43<br>y = 493 45<br>z = n. 210                 |        |
| 189 | Alakylä Manalaissaari                  | purnuja   | II     |
|     |  | Pk. 3623 11 Enijärvi<br>x = 7417 20<br>y = 493 70<br>z = n. 209                 |        |
| 190 | Alakylä Laivasaari                     | purnuja   | II     |
|     |  | Pk. 3623 11 Enijärvi<br>x = 7417 78<br>y = 492 75<br>z = n. 209                 |        |
| 191 | Juujärvi Aittalampi                    | pyyntikuoppia   | II     |
|     |  | Pk. 3631 06 Juujärvi<br>x = 7366 11 - 40<br>y = 511 60 - 75<br>z = n. 150 - 155 |        |
| 192 | Juujärvi Kaurala                       | kivikautinen asuinpaikka  | II/III |
|     |  | Pk. 3631 06 Juujärvi<br>x = 7366 45<br>y = 513 12<br>z = n. 140                 |        |
| 193 | Alakylä Tetterilampi<br>(Kattilalampi) | pyyntikuoppia   | II     |
|     |  | Pk. 3632 09 Soppela<br>x = 7394 50<br>y = 522 23<br>z = n. 190                  |        |

## KEMIJÄRVI

- 194 Alakylä Kattilapudas kivikautinen asuinpaikka? II/III  
 Pk. 3632 09 Soppela  
 x = 7393 67  
 y = 523 90  
 z = n. 148.5
- 195 Alakylä Lammasniemi varhaismetallikautinen asuinpaikka II/III  
 Pk. 3632 09 Soppela  
 x = 7391 68 - 72  
 y = 524 15 - 35  
 z = n. 148.5
- 196 Alakylä Ylikelloniemi (Isokylä) kivikautinen löytöpaikka II  
 Pk. 3632 09 Soppela  
 x = 7395 60  
 y = 524 10  
 z = n. 150
- 197 Alakylä Kattilasaari S liesikiveyksiä ja kivikehä II (muinaisasuinpaikka?)  
 vrt. 38 a  
 Pk. 3632 09 Soppela  
 x = 7392 48  
 y = 524 45  
 z = n. 150
- 198 Isokylä Tikkalahti kivikautinen asuinpaikka? II/III  
 Pk. 3632 09 Soppela  
 x = 7390 12  
 y = 522 93  
 z = n. 148.5
- 199 Alakylä Ruopsanniemi 1 pyyntikuoppia II  
 Pk. 3632 05 Oilunganniemi  
 x = 7389 50  
 y = 515 40 - 50  
 z = n. 160
- 200 Alakylä Ruopsanniemi 2 kivikautinen asuinpaikka? II/III  
 Pk. 3632 05 Oilunganniemi  
 x = 7389 58  
 y = 515 74  
 z = n. 148.5
- 201 Alakylä Rauta-Särkijärvi kalapatsaita III  
 (kartassa:"Mäki-Särkijärvi")  
 Pk. 3614 09 Misi  
 x = 7391 35  
 y = 489 95  
 z = n. 174  
 (arvio)

## KEMIJÄRVI

|     |                                   |  |     |
|-----|-----------------------------------|--|-----|
| 202 | Alakylä Keski-Karvatti            | kalapatsas   | III |
|     |                                   | Pk. 3614 09 Misi<br>x = 7395 18<br>y = 4827 72<br>z = n. 171                   |     |
| 203 | Javarus Morkkajoki                | kivikautinen löytöpaikka   | II  |
|     |                                   | Pk. 3623 12 Javarus<br>x = 7420 70<br>y = 498 40<br>z = n. 217                 |     |
| 204 | Kuusivaara Hoikkalampi            | kalapatsas   | III |
|     |                                   | Pk. 3632 02 Reinikanperä<br>x = 7389 85<br>y = 507 50<br>z = n. 166<br>(arvio) |     |
| 205 | Alakylä Misijärvi NW              | kalapatsaita   | III |
|     |                                   | Pk. 3614 09 Misi<br>x = 7390 60<br>y = 488 25<br>z = n. 164<br>(arvio)         |     |
| 206 | Alakylä Tervalahdi                | kalapatsaita   | III |
|     |                                   | Pk. 3614 09 Misi<br>x = 7389 92<br>y = 489 52<br>z = n. 164<br>(arvio)         |     |
| 207 | Alakylä Kalmistosaari             | kesähautoja  | II  |
|     |                                   | Pk. 3614 09 Misi<br>x = 7388 15<br>y = 492 05<br>z = n. 165<br>(arvio)         |     |
| 208 | Alakylä Mäki-Särkijärvi           | kalapatsaita   | III |
|     | (kartassa: "Kulpakon-Särkijärvi") | Pk. 3614 09 Misi<br>x = 7392 05<br>y = 489 60<br>z = n. 174<br>(arvio)         |     |

## KEMIJÄRVI

|     |                                      |  |           |
|-----|--------------------------------------|--|-----------|
| 209 | Luusua Vähäjärvi                     | pyyntikuoppa   | II        |
|     |                                      | Pk. 3632 02 Reinikanperä<br>x = 7383 282<br>y = 506 30<br>z = n. 160                           |           |
| 210 | Kuusivaara Hoikkajärvi               | kalapatsas   | III       |
|     |                                      | Pk. 3632 02 Reinikanperä<br>x = 7389 95<br>y = 506 60<br>z = n. 163<br>(arvio)                 |           |
| 211 | Räisälä Kylmäjärvi                   | kalapatsaita   | III       |
|     |                                      | Pk. 3632 12 Untamovaara<br>x = 7394 50 ja 35 ja 00<br>y = 538 80 ja 539 00 ja 35<br>z = n. 162 |           |
| 212 | Räisälä Käsmäperä                    | purnu tai pyyntikuoppa   | II        |
|     |                                      | Pk. 3634 03 Joutsijärvi<br>x = 7391 10<br>y = 540 05<br>z = n. 150                             |           |
| 213 | Räisälä Räisänen                     | kivikautinen löytöpaikka   | II        |
|     |                                      | Pk. 3634 02 Suometunturi<br>x = 7388 10<br>y = 540 85<br>z = n. 150                            |           |
| 214 | Räisälä Kotaniemi                    | kivikautinen asuinpaikka<br>lappalaisasuinpaikka?  | II<br>II  |
|     |                                      | Pk. 3634 02 Suometunturi<br>x = 7388 97<br>y = 541 10<br>z = n. 148 - 149                      |           |
| 215 | Räisälä Alttarivaara                 | kalapatsas?<br>lappalaisten palvospaikka?  | III<br>II |
|     |                                      | Pk. 3634 02 Suometunturi<br>x = 7388 70<br>y = 544 40<br>z = n. 150<br>(arvio patsaalle?)      |           |
| 216 | Isokylä Kalliolampi<br>(Joutsijärvi) | pyyntikuoppia (34 kpl)   | I         |
|     |                                      | Pk. 3632 12 Untamovaara<br>x = 7393 75 - 7394 00<br>y = 533 10 - 52<br>z = n. 160              |           |
|     | Ks. nro 250                          |  |           |



## KEMIJÄRVI

- 217 Räsälä Kirppakangas pyyntikuoppia II  
Pk. 3634 02 Suometunturi  
x = 7386 35/45  
y = 547 52/88  
z = n. 175/170
- 218 Räsälä Tonkopuro pyyntikuoppia? II  
Pk. 3634 02 Suometunturi  
x = 7386 38  
y = 548 58  
z = n. 173
- 219 Räsälä Hiltula kivikautinen asuinpaikka II  
Pk. 3634 02 Suometunturi  
x = 7388 20  
y = 542 62  
z = n. 148.5
- 220 Räsälä Suomulahti kivikautinen asuinpaikka II  
Pk. 3634 02 Suometunturi  
x = 7387 85  
y = 543 20  
z = n. 148.5
- 221 Isokylä Kajavalampi pyyntikuoppia II  
Pk. 3632 09 Soppela  
x = 7394 75  
y = 529 05  
z = n. 158
- 222 Isokylä Takala (ns. Vihtala) (Soppela) lappalaisten talvikylä I  
muinaissuoksien löytöpaikka III  
Pk. 3632 09 Soppela  
x = 7395 05  
y = 528 60  
z = n. 157
- 223 Juujärvi Mäntyniemi kivikautinen löytöpaikka II  
Pk. 3632 01 Iso Severivaara  
x = 7372 80  
y = 508 20  
z = n. 180
- 224 Luusua Ala-Kivijärvi 1 kivikautinen asuinpaikka? II/  
III  
Pk. 3632 02 Reinikanperä  
x = 7383 53  
y = 509 56  
z = n. 148.5

## KEMIJÄRVI

|     |                           |   |
|-----|---------------------------|---|
| 225 | Luusua Ala-Kivijärvi 2    | kivikautinen asuinpaikka II/III<br>?                                  |
|     |                           | Pk. 3632 02 Reinikanperä<br>x = 7384 00<br>y = 509 82<br>z = n. 148.5 |
| 226 | Luusua Lautalahti 6       | kivikautinen löytöpaikka III  |
|     |                           | Pk. 3632 02 Reinikanperä<br>x = 7382 86<br>y = 509 90<br>z = n. 148.5 |
| 227 | Luusua Lautalahti 7       | kivikautinen löytöpaikka III  |
|     |                           | Pk. 3632 02 Reinikanperä<br>x = 7383 46<br>y = 509 74<br>z = n. 148.5 |
| 228 | Isokylä Hanhikanta 1      | pyyntikuoppia II<br>rakennuksen perustus II                           |
|     |                           | Pk. 3632 09 Soppela<br>x = 7396 04<br>y = 527 65<br>z = n. 152        |
| 229 | Isokylä Hanhikanta 2      | kivikautinen löytöpaikka II/III                                       |
|     |                           | Pk. 3632 09 Soppela<br>x = 7396 15<br>y = 527 45<br>z = n. 149        |
| 230 | Isokylä Alpolä            | kivikautinen löytöpaikka II   |
|     |                           | Pk. 3632 09 Soppela<br>x = 7397 93<br>y = 525 68<br>z = n. 150        |
| 231 | Isokylä Kalkonniemi       | kivikautinen asuinpaikka II/III                                       |
|     |                           | Pk. 3632 09 Soppela<br>x = 7397 23<br>y = 525 18<br>z = n. 149        |
| 232 | Isokylä Ollilanniemi (NW) | kivikautinen asuinpaikka II/III                                       |
|     |                           | Pk. 3632 09 Soppela<br>x = 7398 40<br>y = 524 85<br>z = n. 149        |

## KEMIJÄRVI

|     |                          |   |
|-----|--------------------------|---|
| 233 | Isokylä Jaakkolanlahti   | kivikautinen löytöpaikka II/III<br>raudanvalmistuspaikka II/III |
|     |                          | Pk. 3632 09 Soppela<br>x = 7398 80<br>y = 525 27<br>z = n. 149  |
| 234 | Isokylä Ollilanniemi (S) | kivikautinen asuinpaikka II/III                                 |
|     |                          | Pk. 3632 09 Soppela<br>x = 7398 12<br>y = 525 00<br>z = n. 149  |
| 235 | Isokylä Takaranta        | kivikautinen asuinpaikka II                                     |
|     |                          | Pk. 3632 09 Soppela<br>x = 7397 25<br>y = 525 45<br>z = n. 149  |
| 236 | Luusua Lapinsaari 1      | pernuja ? II  |
|     |                          | Pk.3632 04 Luusua<br>x = 7379 30<br>y = 512 60<br>z = n. 150    |
| 237 | Luusua Lapinsaari 2      | kivikautinen löytöpaikka III<br>pernu ? II                      |
|     |                          | Pk. 3632 04 Luusua<br>x = 7378 75<br>y = 512 80<br>z = n. 148.5 |
| 238 | Luusua Kaappelanlahti 1  | kivikautinen asuinpaikka II/III                                 |
|     |                          | Pk. 3632 04 Luusua<br>x = 7378 62<br>y = 511 70<br>z = n. 148.5 |
| 239 | Luusua Kaappelanlahti 2  | kivikautinen asuinpaikka II/III<br>pernu ? II                   |
|     |                          | Pk. 3632 04 Luusua<br>x = 7378 88<br>y = 511 48<br>z = n. 148.5 |
| 240 | Luusua Kaappelanlahti 3  | kivikautinen löytöpaikka II/III<br>pernu ? II                   |
|     |                          | Pk. 3632 04 Luusua<br>x = 7379 25<br>y = 511 05<br>z = n. 148.5 |

## KEMIJÄRVI

- 241 Isokylä Hirsiniemi kivikautinen löytöpaikka II/III  
 Pk. 3632 09 Soppela  
 x = 7398 50  
 y = 527 60  
 z = n. 149
- 242 Isokylä Revässaari varhaismetallikautinen asuinpaikka II/III  
 Pk. 3632 09 Soppela  
 x = 7396 26  
 y = 525 50  
 z = n. 149
- 243 Isokylä Kosteensaari kivikautinen asuinpaikka II/III  
 Pk. 3632 09 Soppela  
 x = 7394 80  
 y = 525 03  
 z = n. 149
- 244 Isokylä Noidanniemi kivikautinen löytöpaikka III  
 Pk. 3632 09 Soppela  
 x = 7394 70  
 y = 526 40  
 z = n. 149
- 245 Isokylä Hirvasjärvi Sorsaniemi kalapatsaita I  
 Pk. 3632 11 Jumiskonselkä  
 x = 7389 99  
 y = 531 10  
 z = n. 155
- 246 Isokylä Kälkäjänsalmi (W) kivikautinen asuinpaikka II/III  
 Pk. 3632 11 Jumiskonselkä  
 x = 7386 65  
 y = 536<sup>5</sup> 65  
 z = n. 148.5
- 247 Isokylä Kälkäjä 2 (S) kivikautinen asuinpaikka II/III  
 pyyntikuoppia II  
 Ks. nro 83 ja 293  
 Pk. 3632 11 Jumiskonselkä  
 x = 7386 10 - 52  
 y = 535 92 - 536 90  
 z = n. 148.5
- 248 Isokylä Lantunki kivikautinen löytöpaikka III  
 Pk. 3632 09 Soppela  
 x = 7392 45  
 y = 528 95  
 z = n. 149

## KEMIJÄRVI

- 249 Isokylä Kaisanlahti (SW) kivikautinen asuinpaikka II/III  
 Pk. 3632 12 Untamovaara  
 x = 7394 92  
 y = 530 50 - 65  
 z = n. 148.5
- 250 Isokylä Kaisankangas pyyntikuoppia (136 kpl) I  
*320010250*  
 Ks. nro 216  
 Pk. 3632 12 Untamovaara  
 x = 7394 30 - 70  
 y = 530 93 - 533 00  
 z = n. 155 - 160
- 251 Isokylä Parvasaari pyyntikuoppa ? II  
 purnuja ? II  
 Pk. 3632 09 Soppela  
 x = 7395 75  
 y = 529 90  
 z = n. 149.5
- 252 Isokylä Uuniemi kivikautinen asuinpaikka II/III  
 Pk. 3632 12 Untamovaara  
 x = 7395 72  
 y = 530 26  
 z = n. 148.5
- 253 Isokylä/Joutsijärvi kalapatsas III  
 Kummunjärvi (N)  
 Pk. 3641 10 Pietariselkä  
 x = 7407 12  
 y = 538 30  
 z = n. 176  
 (arvio)
- 254 Isokylä/Joutsijärvi kivikautinen löytöpaikka II  
 Kummunjärvi (NE) *1000012114*  
 Ns. Yhteismetsän kämpmä  
 Ks. nro 23 ja 143  
 Pk. 3641 10 Pietariselkä  
 x = 7406 72  
 y = 539 05  
 z = n. 176
- 255 Ylikylä Vuostimovaara (S) pyyntikuoppia II  
 Pk. 3642 07 Vuostimo  
 x = 7431 65  
 y = 522 00  
 z = n. 170
- 256 Alakylä Lapalionniemi (NE) kalapatsaita III ?  
 Pk. 3623 11 Enijärvi  
 x = 7316 91/93  
 y = 493 16/24  
 z = n. 209

## KEMIJÄRVI

|     |                                |                           |        |
|-----|--------------------------------|---------------------------|--------|
| 257 | Alakylä Lapalionniemi (NW)     | kalapatsaita              | III ?  |
|     |                                | Pk. 3623 11 Enijärvi      |        |
|     |                                | x = 7317 08 - 20          |        |
|     |                                | y = 492 55 - 62           |        |
|     |                                | z = n. 209                |        |
| 258 | Alakylä Vuonisniemet           | kalakenttä                | II/III |
|     |                                | Pk. 3623 11 Enijärvi      |        |
|     |                                | x = 7317 52/42            |        |
|     |                                | y = 493 52/60             |        |
|     |                                | z = n. 210                |        |
| 259 | Alakylä Männikkösaari          | kalakenttä                | II     |
|     |                                | Pk. 3623 11 Enijärvi      |        |
|     |                                | x = 7317 00               |        |
|     |                                | y = 493 84                |        |
|     |                                | z = n. 209                |        |
| 260 | Alakylä Parvalahti             | kalapatsaita              | III    |
|     |                                | Pk. 3623 11 Enijärvi      |        |
|     |                                | x = 7415 80/40/70         |        |
|     |                                | y = 490 75/95/491 25      |        |
|     |                                | z = n. 208                |        |
|     |                                | (arvio)                   |        |
| 261 | Alakylä Suontajanjärvi         | kalakenttä                | II     |
|     |                                | Pk. 3623 09 Suontaanselkä |        |
|     |                                | x = 7420 30/15            |        |
|     |                                | y = 484 95/485 55         |        |
|     |                                | z = n. 202                |        |
| 262 | Alakylä Kortejärvi             | kalapatsaita              | III ?  |
|     |                                | kalakenttä                | II     |
|     |                                | Pk. 3623 07 Keskijärvi    |        |
|     |                                | x = 7402 13/35            |        |
|     |                                | y = 488 36/30             |        |
|     |                                | z = n. 192                |        |
| 263 | Alakylä Keskijärvi/Keskiköngäs | kalapatsaita              | III    |
|     |                                | kalakenttä                | II/III |
|     |                                | purnuja ?                 | II     |
|     |                                | Pk. 3623 07 Keskijärvi    |        |
|     |                                | x = 7404 50               |        |
|     |                                | y = 486 80 - 90           |        |
|     |                                | z = n. 187                |        |
| 264 | Alakylä Kypärälampi            | kalakenttä                | II     |
|     |                                | Pk. 3623 07 Keskijärvi    |        |
|     |                                | x = 7409 78               |        |
|     |                                | y = 485 55                |        |
|     |                                | z = n. 187                |        |

## KEMIJÄRVI

- 265 Juujärvi Kalliojärvi 1 kivikautinen asuinpaikka ? II  
 Pk. 3631 05 Suorsa  
 x = 7359 65  
 y = 517 13  
 z = n. 190
- 266 Juujärvi Kalliojärvi 2 kivikautinen asuinpaikka ? II  
 pyyntikuoppa ? II  
 Pk. 3631 06 Juujärvi  
 x = 7360 24  
 y = 517 48 - 60  
 z = n. 190
- 267 Isokylä Sipola kivikautinen asuinpaikka II  
 Pk. 3632 09 Soppela  
 x = 7399 50  
 y = 524 80  
 z = n. 150
- 268 Isokylä Kyrövaara (N) pyyntikuoppa II  
 Pk. 3641 07 Isokylä  
 x = 7404 12  
 y = 529 42  
 z = n. 190
- 269 Isokylä Isolahti epämääräisiä kuoppia II  
 Pk. 3641 10 Pietariselkä  
 x = 7404 35  
 y = 530 35  
 z = n. 156
- 270 Ylikylä Vuostimo kivikautinen löytöpaikka II/III  
 Pk. 3642 07 Vuostimo  
 x = 7430 40  
 y = 523 27  
 z = n. 150
- 271 Ylikylä Lassila kivikautinen löytöpaikka II  
 Pk. 3641 09 Kemijärven Ylikylä  
 x = 7425 37  
 y = 520 03  
 z = n. 155
- 272 Ylikylä Suorokumpu (NW) lappalaisten? tuvanpohja II  
 pyyntikuoppia ? II  
 Pk. 3641 06 Outitunturi  
 x = 7427 02  
 y = 516 93  
 z = n. 150

## KEMIJÄRVI

- 273 Ylikylä Tapionniemi lappalaisten? asuinpaikka II/III  
pyyntikuoppia II  
Pk. 3641 06 Outitunturi  
x = 7423 70  
y = 519 60  
z = n. 168
- 274 Ylikylä Raudastensaaret kivikautinen löytöpaikka? II/III  
Pk. 3642 07 Vuostimo  
x = 7432 15  
y = 523 98  
z = n. 150
- 275 Ylikylä Niemelä/Kerkelä kivikautinen asuinpaikka II/III  
Pk. 3641 09 Kemijärven Ylikylä  
x = 7423 62  
y = 520 18  
z = n. 150
- 276 Ylikylä Lokkilampi pyyntikuoppia II  
Pk. 3641 06 Outitunturi  
x = 7423 65  
y = 518 00  
z = n. 165
- 277 Ylikylä Tervajänkä 1 (N) pyyntikuoppa II  
Pk. 3641 06 Outitunturi  
x = 7423 68  
y = 519 32  
z = n. 165
- 278 Ylikylä Tervajänkä 2 muinaissuoksien löytöpaikka II  
Pk. 3641 06 Outitunturi  
x = 7423 68  
y = 519 50  
z = n. 163
- 279 Ylikylä Airosvaara 1 (E) pyyntikuoppa II  
Pk. 3641 06 Outitunturi  
x = 7423 75  
y = 518 73  
z = n. 188
- 280 Ylikylä Airosvaara 2 kiviraunio II  
(NE)  
Pk. 3641 06 Outitunturi  
x = 7423 82  
y = 518 50  
z = n. 205



## KEMIJÄRVI

|     |                         |   |                  |
|-----|-------------------------|---|------------------|
| 281 | Ylikylä Kiimanenä 1     | pyyntikuoppia   | II               |
|     |                         | Pk. 3641 06 Outitunturi<br>x = 7424 08<br>y = 519 58<br>z = n. 170        |                  |
| 282 | Ylikylä Kiimanenä 2     | pyyntikuoppia   | II               |
|     |                         | Pk. 3641 06 Outitunturi<br>x = 7424 32<br>y = 519 45<br>z = n. 165        |                  |
| 283 | Ylikylä Niemelä         | kivikautinen asuinpaikka  | II/III           |
|     |                         | Pk. 3641 09 Kemijärven Ylikylä<br>x = 7420 90<br>y = 521 40<br>z = n. 150 |                  |
| 284 | Ylikylä Kenttäkumpu     | kivikautinen asuinpaikka<br>kalakenttä                                    | II/III<br>II/III |
|     |                         | Pk. 3641 09 Kemijärven Ylikylä<br>x = 7420 10<br>y = 520 55<br>z = n. 150 |                  |
| 285 | Leväranta Tepsanaapa    | muinaissuksen löytöpaikka   | III              |
|     |                         | Pk. 3641 05 Leväranta<br>x = 7416 -<br>y = 517 -<br>z = -<br>(arvio)      |                  |
| 286 | Alakylä Matalavaara (N) | pyyntikuoppa  | II               |
|     |                         | Pk. 3632 09 Soppela<br>x = 7395 78<br>y = 520 80<br>z = n. 170            |                  |
| 287 | Isokylä Äpräänniemi 1   | pyyntikuoppia   | II               |
|     |                         | Pk. 3632 11 Jumiskonselkä<br>x = 7386 45<br>y = 531 75<br>z = n. 155      |                  |
| 288 | Isokylä Äpräänniemi 2   | pyyntikuoppia   | II               |
|     |                         | Pk. 3632 11 Jumiskonselkä<br>x = 7386 47<br>y = 532 04<br>z = n. 155      |                  |

## KEMIJÄRVI

- 289 Isokylä Sääsiniemi  
10000/2123 kivikautinen löytöpaikka II/III  
Pk. 3632 11 Jumiskonselkä  
x = 7385 00/08  
y = 533 52/47  
z = n. 148.5
- 290 Isokylä Askonselkä kivikautinen löytöpaikka? II/III  
Pk. 3632 11 Jumiskonselkä  
x = 7384 50  
y = 534 70  
z = n. 148.5
- 291 Isokylä Kivisalmen-  
niemi kivikautinen asuinpaikka? II/III  
Pk. 3632 11 Jumiskonselkä  
x = 7384 90  
y = 535 60  
z = n. 148.5
- 292 Räisälä Kälkäjäsaari kivikautinen asuinpaikka II/III  
Pk. 3632 11 Jumiskonselkä  
x = 7386 58  
y = 537 70  
z = n. 148.5 - 151.0
- 293 Isokylä Kälkäjä 3 (E) kivikautinen asuinpaikka II/III  
Ks. nro 83 ja 247 pyyntikuoppia II  
Pk. 3632 11 Jumiskonselkä  
x = 7386 30/40/60  
y = 537 10 - 20/15/23  
z = n. 148.5/158/148.5
- 294 Luusua Tossanniemi kivikautinen löytöpaikka II/III  
Pk. 3632 05 Oilunganniemi  
x = 7385 40  
y = 517 08  
z = n. 148.5
- 295 Isokylä Antinsaari 1  
(SE) kivikautinen asuinpaikka II/III  
Pk. 3632 05 Oilunganniemi  
x = 7387 57 - 61  
y = 518 25 - 40  
z = n. 148.5
- 296 Isokylä Antinsaari 2  
(NW) lappalaisten? asuinpaikka II  
Pk. 3632 05 Oilunganniemi  
x = 7388 02  
y = 518 25  
z = n. 150

## KEMIJÄRVI

- 297 Javarus Morkankangas 2 pyyntikuoppia II  
 Pk. 3641 02 Tarsavaara  
 x = 7419 32 - 75  
 y = 500 65 - 95  
 z = n. 230 - 235
- 298 Javarus Hauta-Morkka kivikautinen asuinpaikka II  
 Pk. 3641 02 tarsavaara  
 x = 7419 24  
 y = 500 90  
 z = n. 223
- 299 Javarus Komiovaara (SW) pyyntikuoppa? II  
 Pk. 3641 03 Komiovaara  
 x = 7424 30  
 y = 500 65  
 z = n. 230
- 300 Räisälä Isojärvi (W) kivikautinen asuinpaikka II/III  
 Pk. 3634 04 Paloperä  
 x = 7372 47  
 y = 550 61  
 z = n. 228
- 301 Räisälä Suuköngäs 2 pyyntikuoppa II  
 Pk. 3634 01 Jumiskonjoki  
 x = 7379 22  
 y = 540 24  
 z = n. 157
- 302 Isokylä Ämmäniemi (N) kivikautinen asuinpaikka II/III  
 Pk. 3632 09 Soppela  
 x = 7391 50  
 y = 526 43  
 z = n. 149
- 303 Isokylä Ämmänvaara 2 (S) kvartsilouhoksia I  
 Vrt. nro 43  
 Pk. 3632 09 Soppela  
 x = 7390 90  
 y = 526 30  
 z = n. 200
- 304 Isokylä Lantinki 1 (SE) kivikautinen asuinpaikka II/III  
 Pk. 3641 07 Isokylä  
 x = 7400 50  
 y = 524<sup>3</sup>00  
 z = n. 148.5

## KEMIJÄRVI

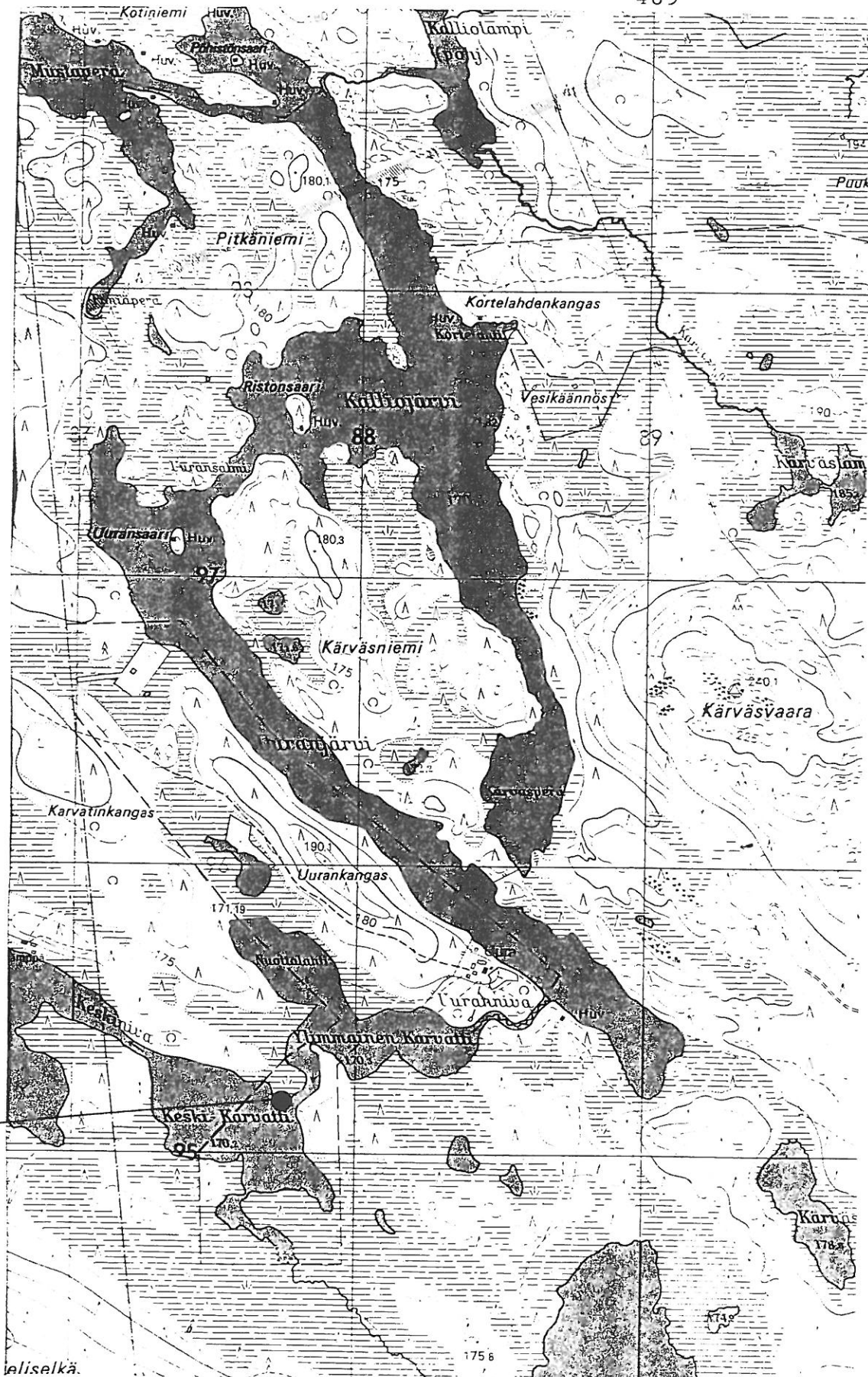
- 305 Isokylä Lantinki 2 (N) pyyntikuoppia II  
kivikautinen löytöpaikka II/III  
  
Pk. 3641 07 Isokylä  
x = 7400 70  
y = 522 75  
z = n. 150
- 306 Isokylä Lantinki 3 (SW) kivikautinen asuinpaikka II/III  
  
Pk. 3641 07 Isokylä  
x = 7400 55  
y = 522 65  
z = n. 149
- 307 Isokylä Unnansaari kivikautinen asuinpaikka II/III  
  
Pk. 3632 09 Soppela  
x = 7399 55  
y = 523 68  
z = n. 149
- 308 Alakylä Narkilahti kivikautinen asuinpaikka II/III  
  
Pk. 3632 06 Ruopsa  
x = 7392 95  
y = 519 80  
z = n. 148.5
- 309 Alakylä Lahnaniemi kivikautinen löytöpaikka II/III  
  
Pk. 3632 06 Ruopsa  
x = 7393 16  
y = 519 78  
z = n. 148.5
- 310 Isokylä Kenttäsaari kivikautinen löytöpaikka III  
kalakenttä II  
  
Pk. 3641 07 Isokylä  
x = 7404 75  
y = 521 05  
z = n. 148.5
- 311 Ylikylä Talviaissaari kesähautoja III?  
  
Pk. 3642 07 Vuostimo  
x = 7434 -  
y = 525 -  
z = n. 150
- 312 Tohmo Karvakkoaapa muinaisuuden löytöpaikka II  
  
Pk. 3641 04 Kemijärvi  
x = 7408 -  
y = 513 - 514  
z = n. 161  
(arvio)

## KEMIJÄRVI

|     |   |  |     |
|-----|---|--|-----|
| 313 | Isokylä Vaaranlahti (E)<br>Ns. Isohauta | kalapatsaita (3)<br>(kaksi ihmispäistä?)                     | III |
|     |   | Pk. 3632 09 Soppela<br>x = 7379 -<br>y = 529 -<br>z = n. 150 |     |
| 314 | Isokylä Hiipanniemi                     | kivirakennelmia  | II  |
|     |   | Pk. 3632 05 Oilunganniemi<br>x = 7386<br>y = 519<br>z =      |     |

489

7398



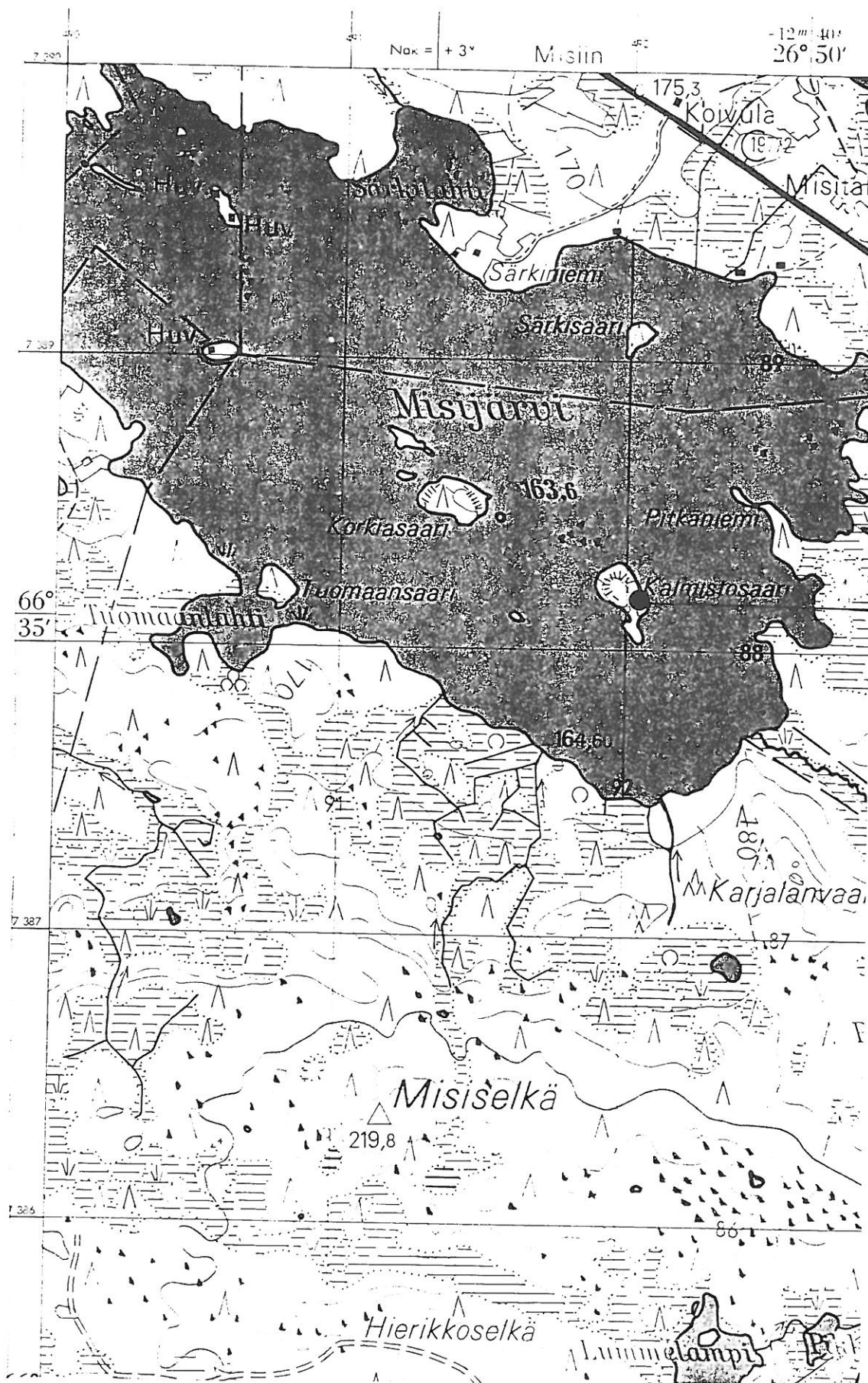
202

Peruskarttaote 3614 09 Misi, 1970, 1:20 000.



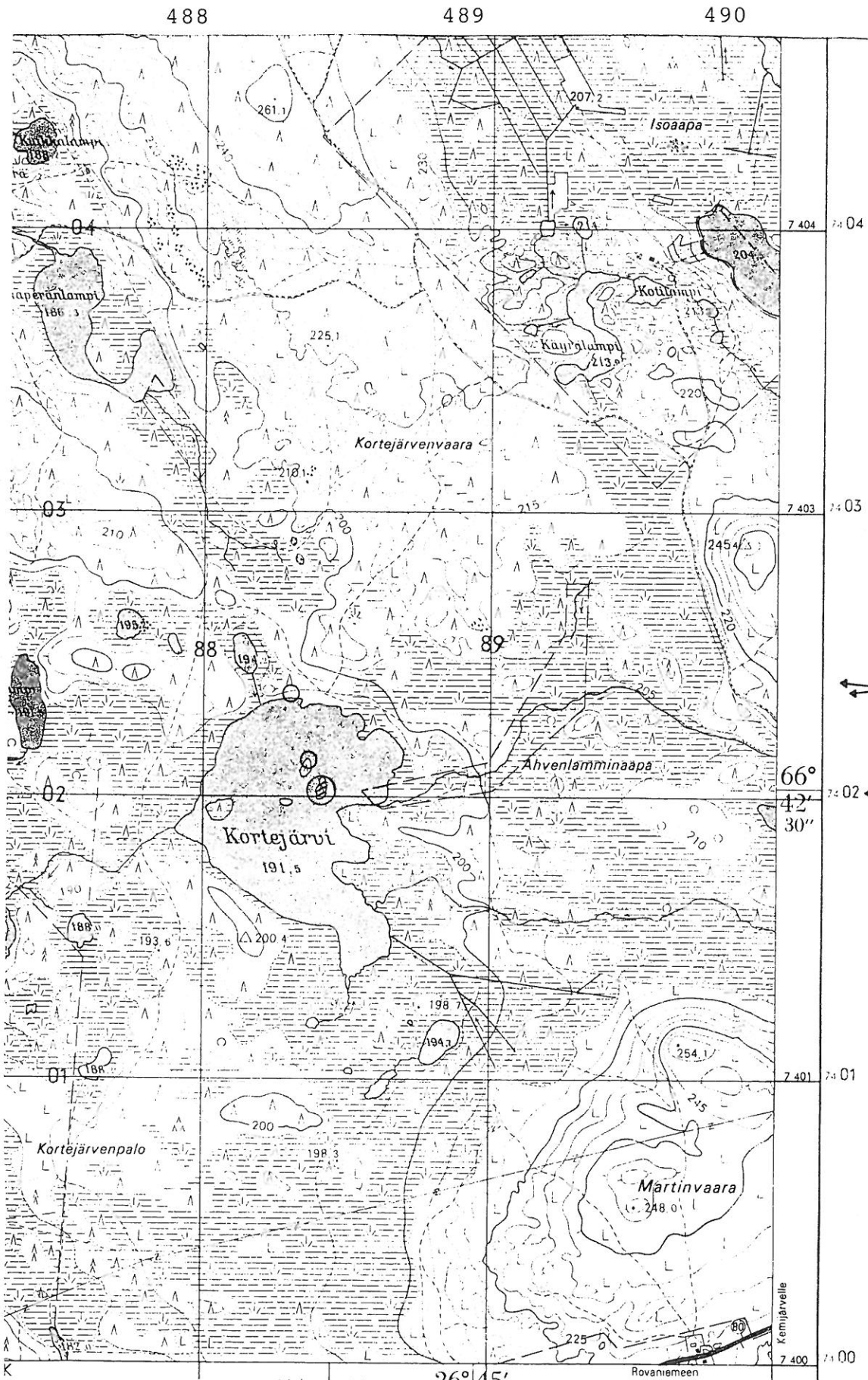
Peruskarttaote 3614 11 Misi-Raaka, 1984, 1:20 000.



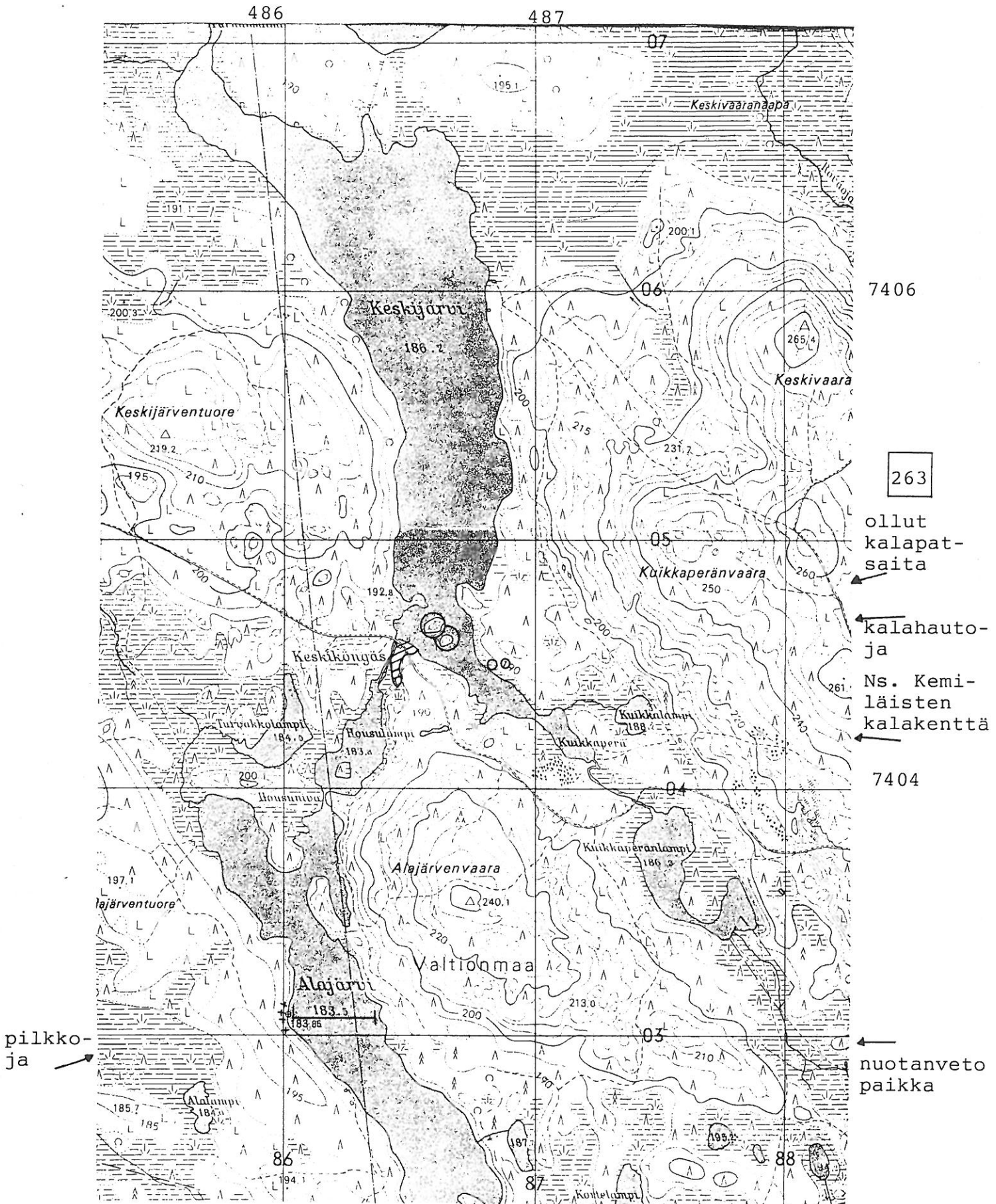


Peruskarttaote 3614 11 Misi-Raaka, 1984, 1:20 000.

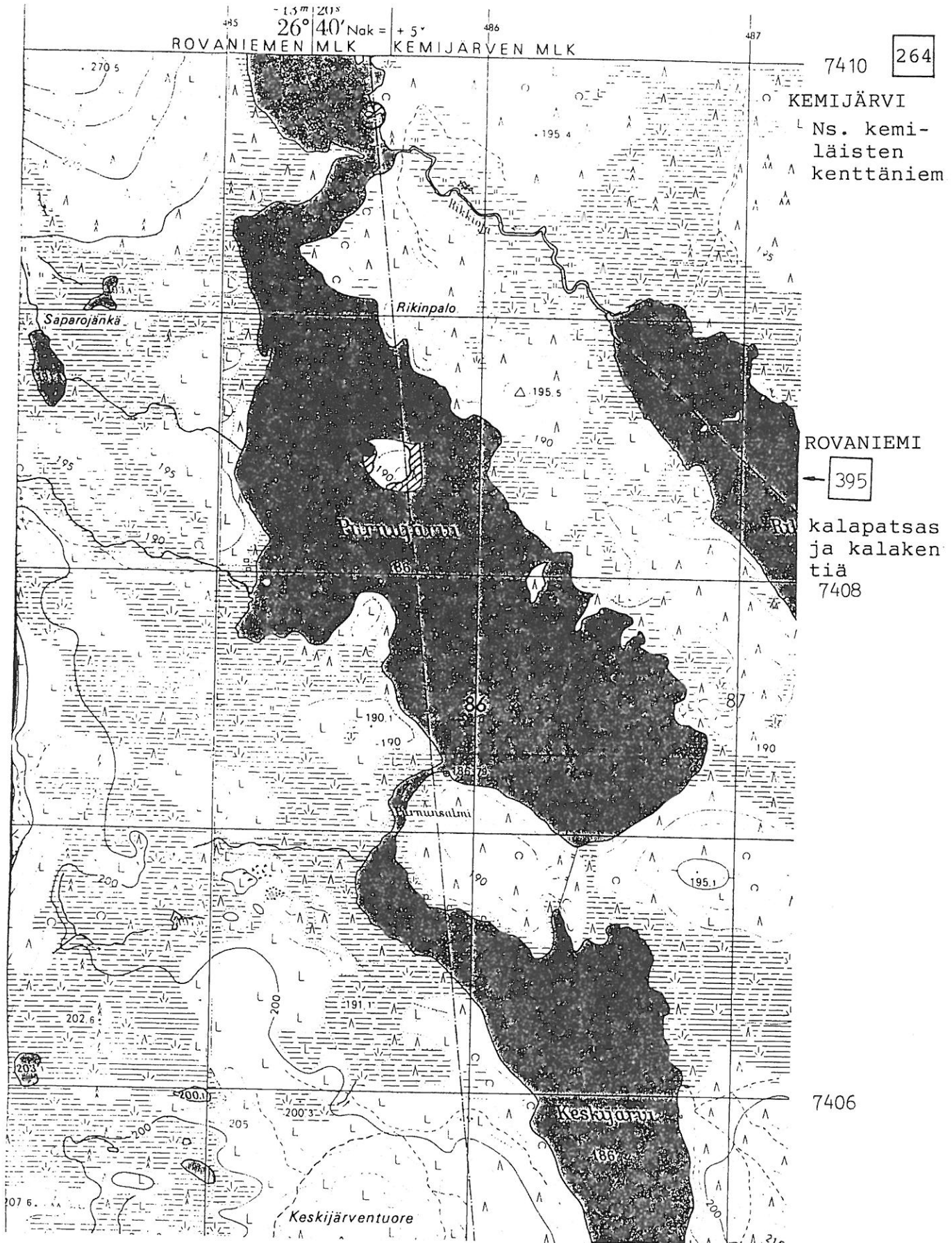




Ote peruskartasta 3623 07 KESKIJÄRVI, 1:20 000. 1969.



Ote peruskartasta 3623 07 KESKIJÄRVI, 1:20 000. 1969.



Peruskarttaote 3623 07 KESKIJÄRVI, 1:20 000. 1969.

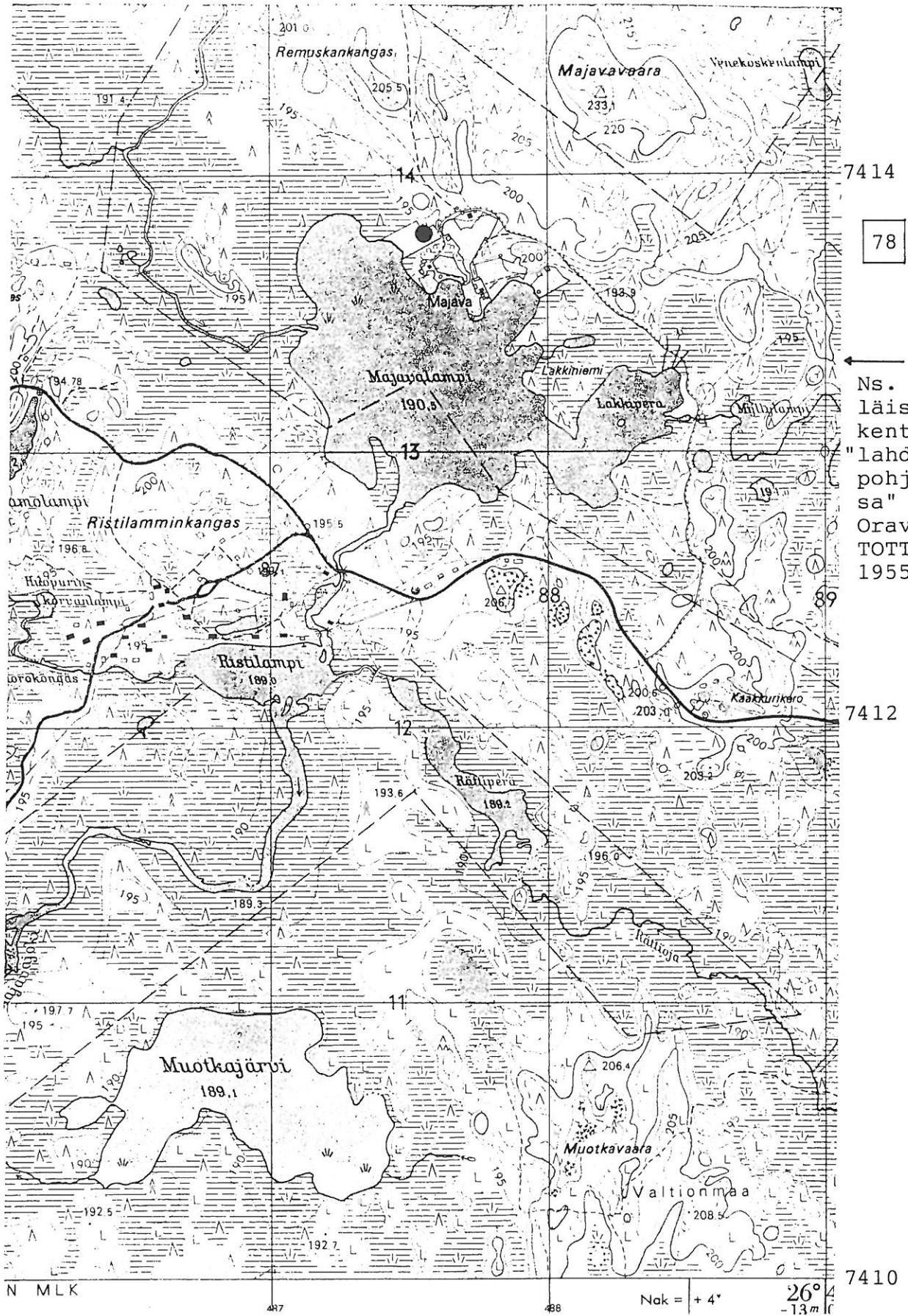


KEMIJÄRVI

487

488

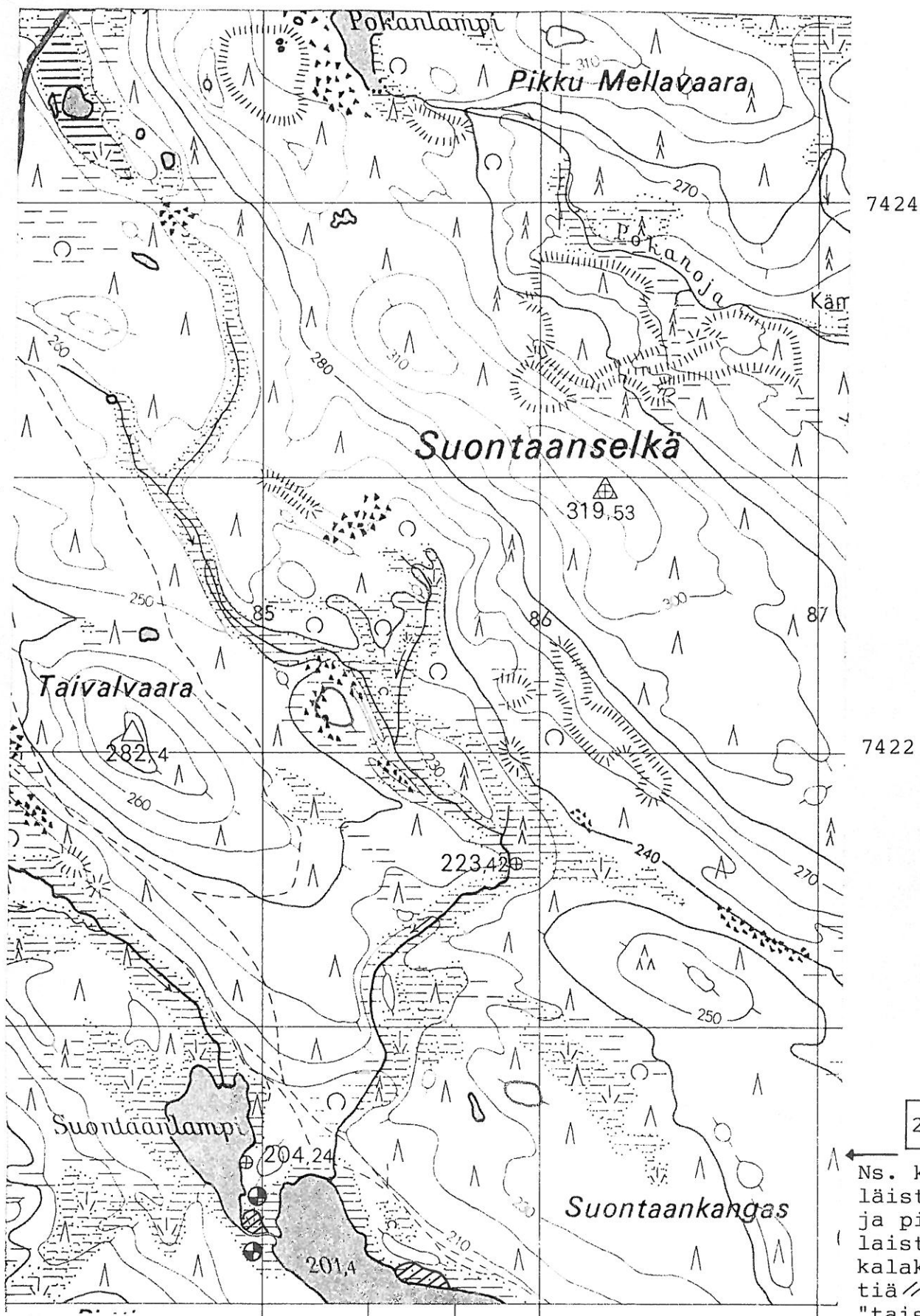
liite 7



78

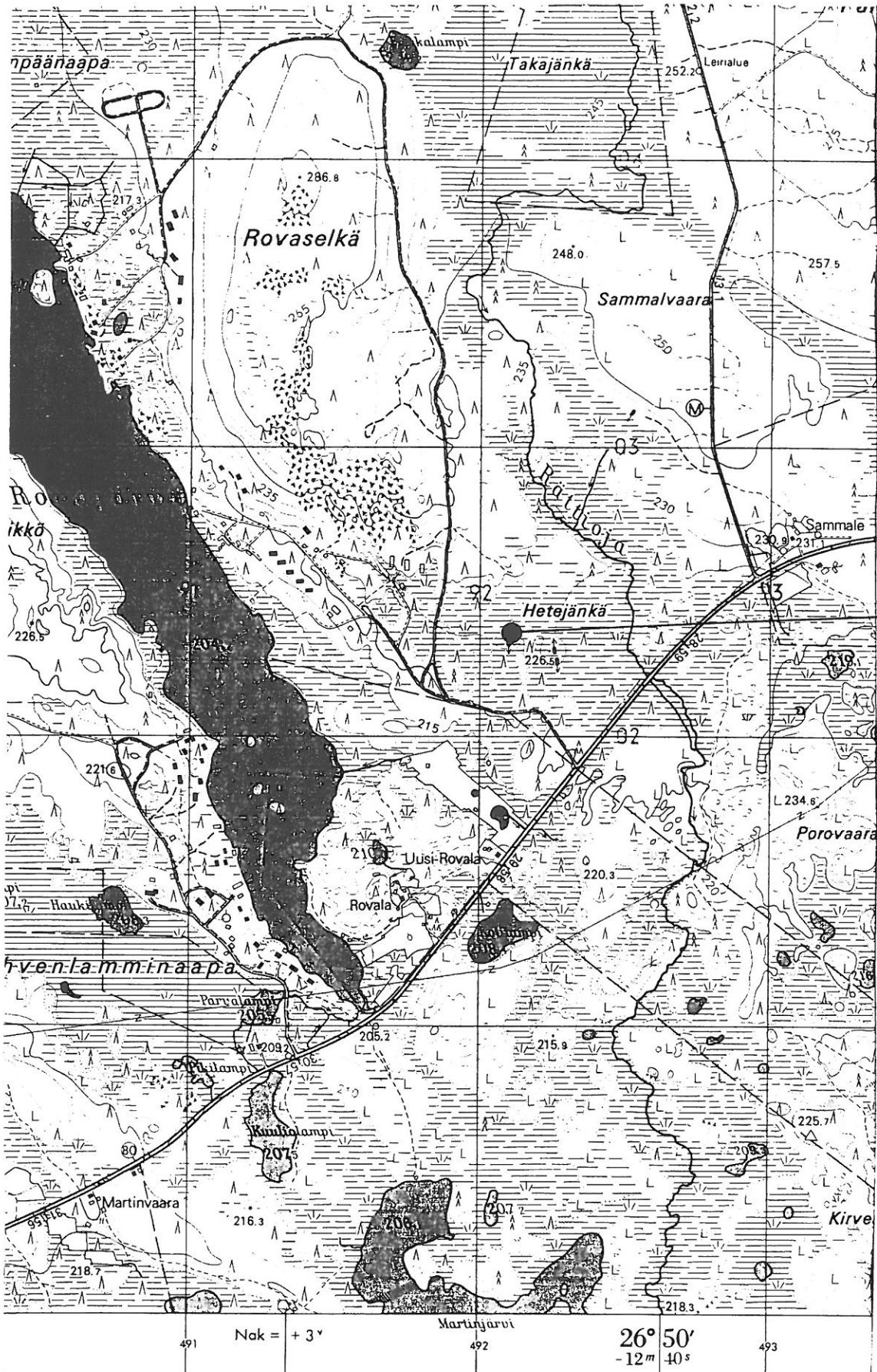
←  
Ns. kemi-  
läisten  
kenttä  
"lahden  
pohjukas-  
sa" (ks.  
Orava,  
TOTTO II,  
1955:62).

Ote peruskartasta 3623 08 RISTILAMPI, 1:20 000. 1969.



Ote peruskartasta 3623 09 SUONTAANSELKÄ, 1:20 000. 1969.

261  
 ← Ns. kemiäisten ja pirkkalaisten kalakenttiä // ja "taistelupaikkoja"  
 ⊕



Peruskarttaote 3623 10 Rovajärvi, 1969, 1:20 000.

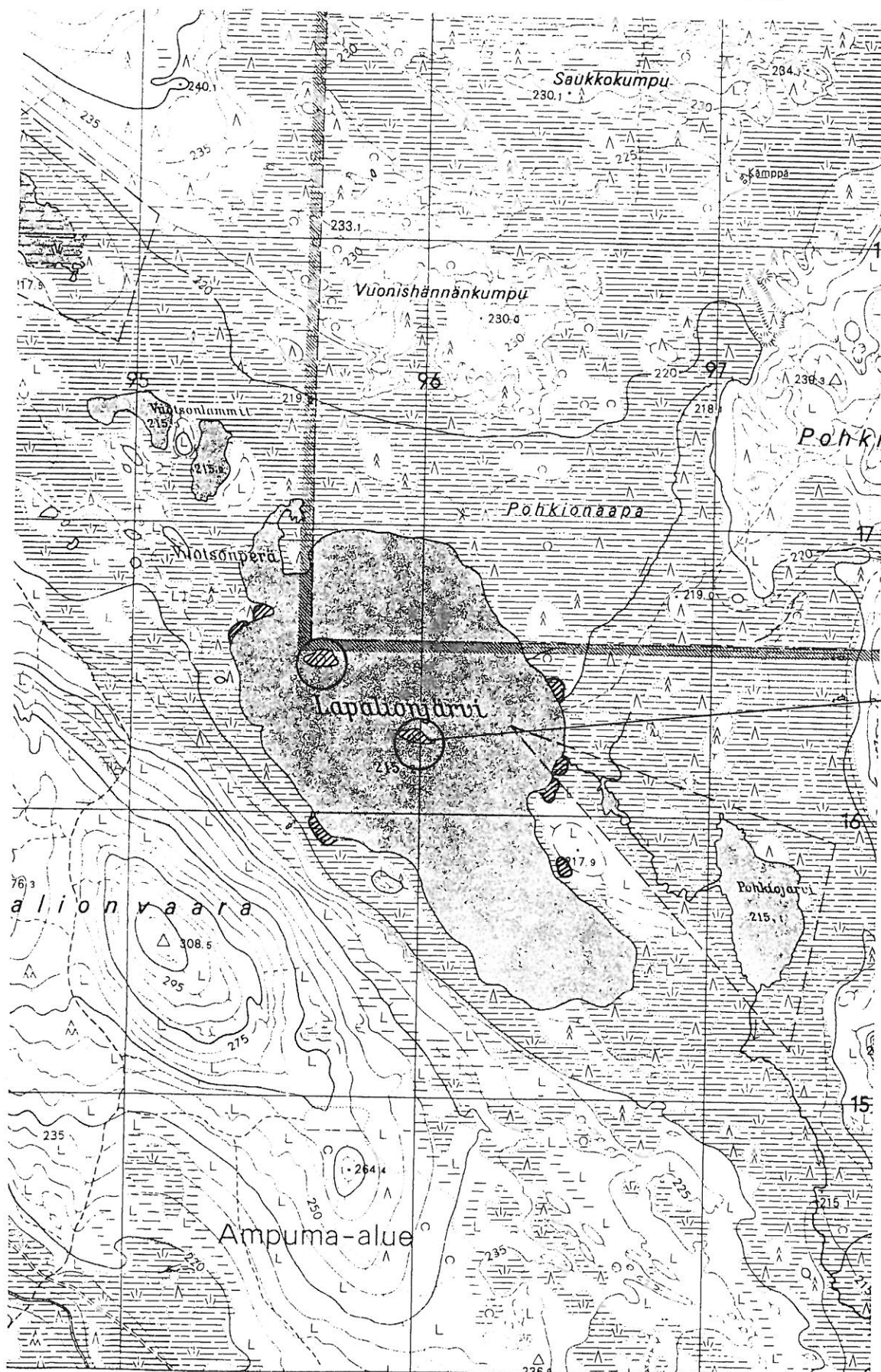


KEMIJÄRVI

○ kalapatsaita vielä 1900-luvulla  
 /// ns. kemiläisten kalakenttiä/myös nykyisiä (etenkin kaakkoissaari)

496

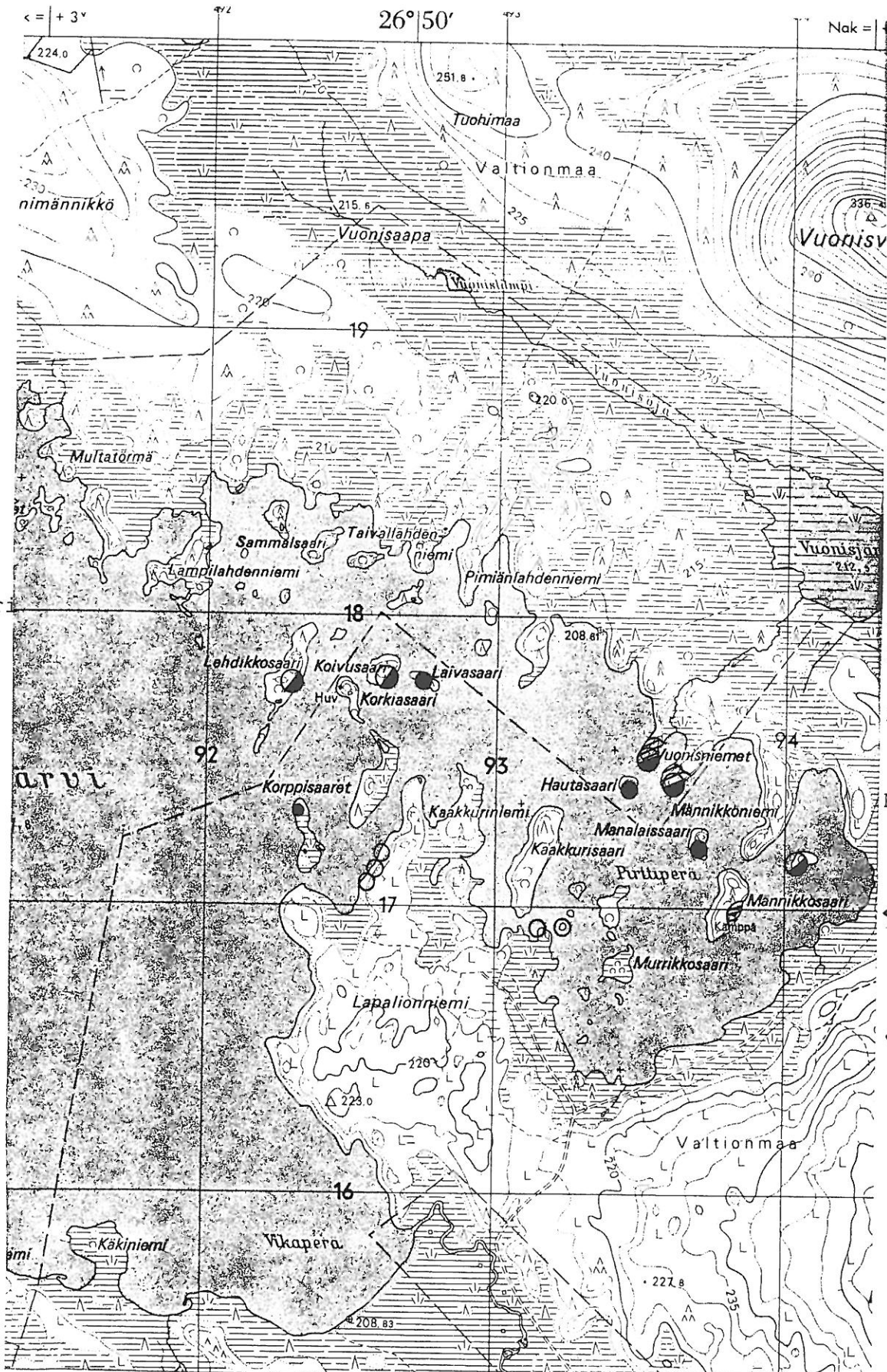
497



Ote peruskartasta 3623 11 ENIJÄRVI, 1:20 000. 1969.

KEMIJÄRVI

- ollut kalapatsas (ks. TOTTO II, s.64)
- kala-/kesähautoja "
- ◐ Ns. kemiläisten kenttiä "
- ▨ myös myöhemmin käytettyjä kalakenttiä



7420  
liite  
11

Laivasaari  
190

Vuontisniemet  
258

Hautasaari  
188

Manalaisaari  
189

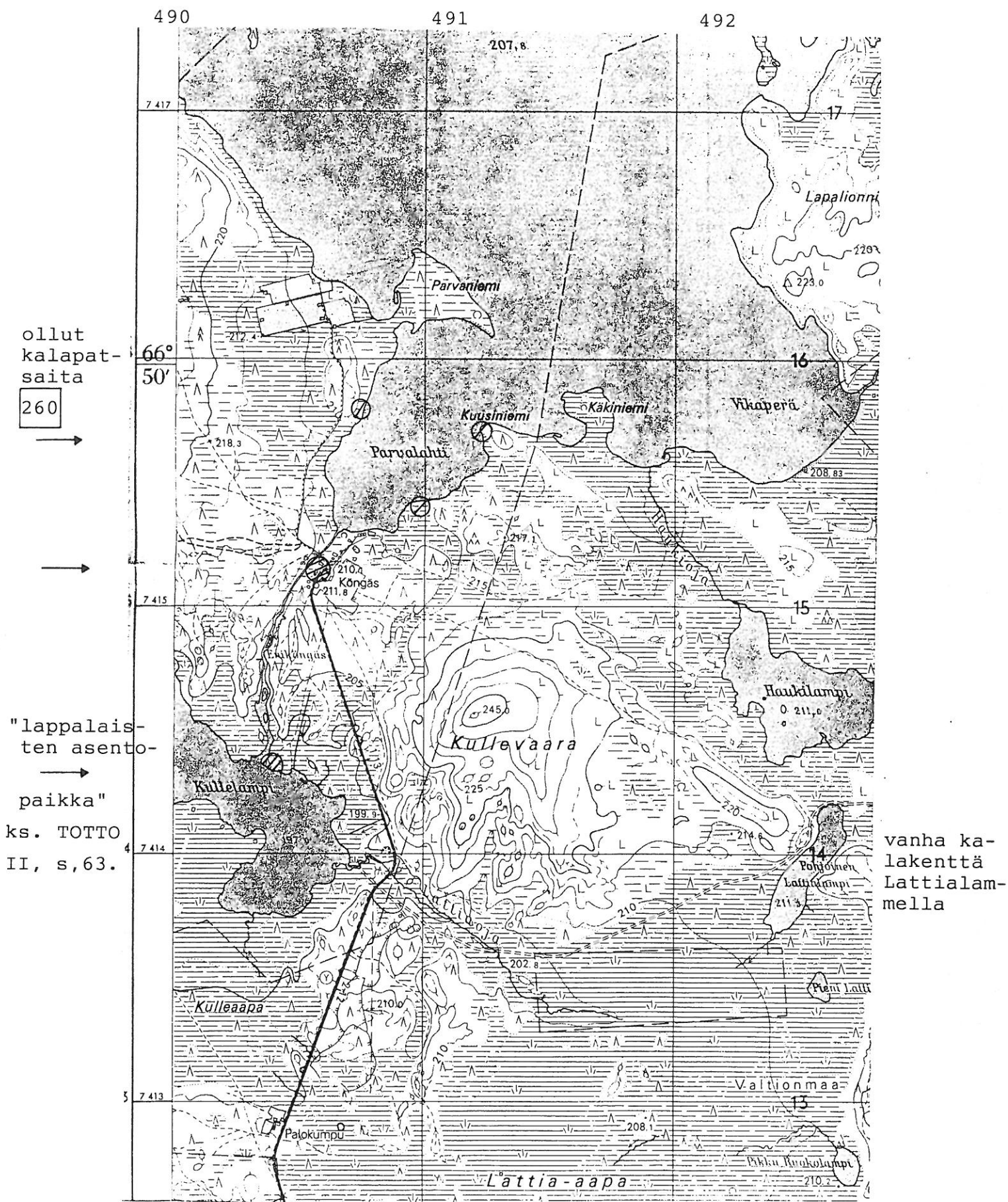
Männikkösaari/pikkusaari koillisessa  
259  
256

purnu  
257

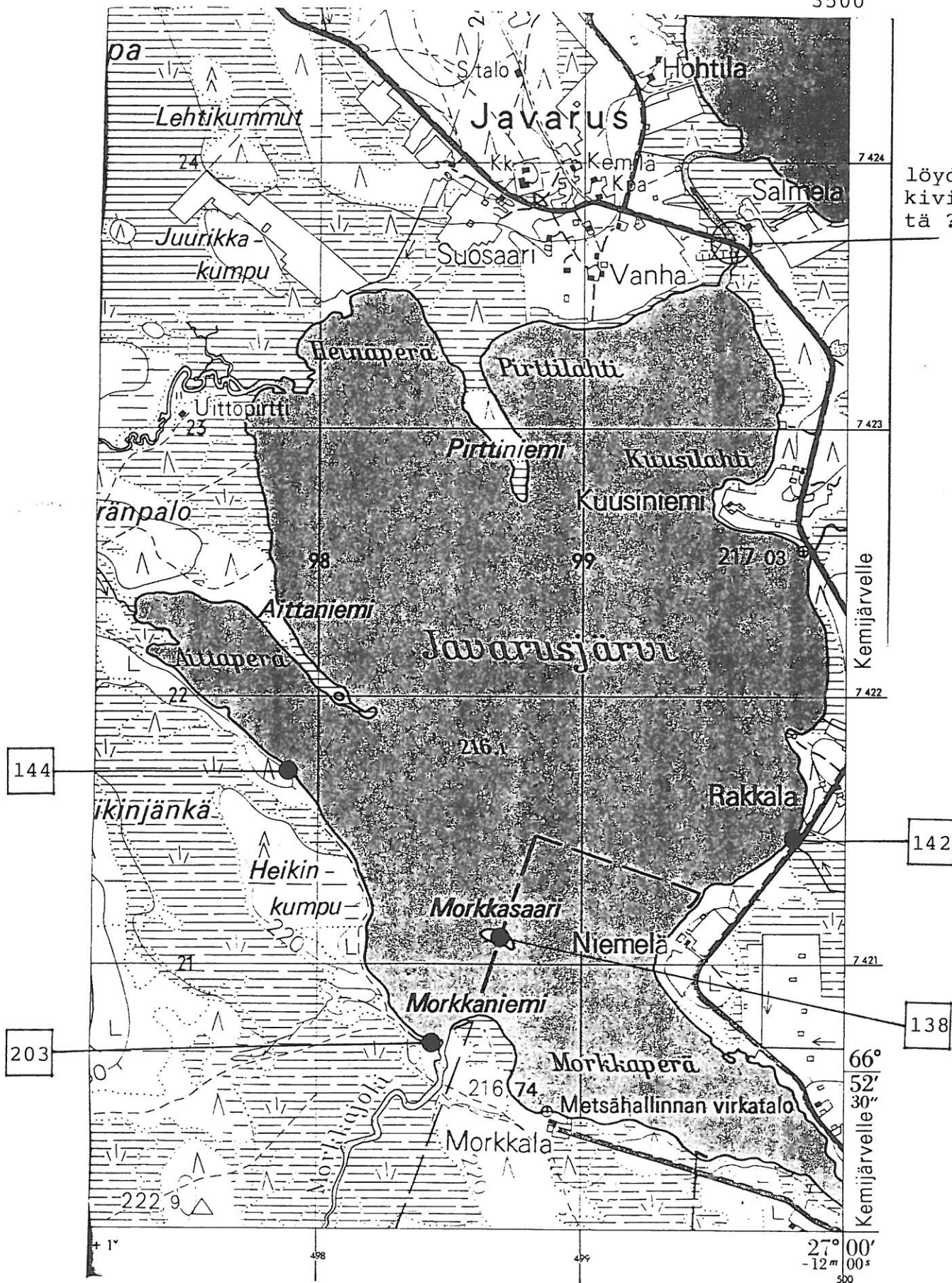
7416

Ote peruskartasta 3623 11 ENIJÄRVI, 1:20 000. 1969.

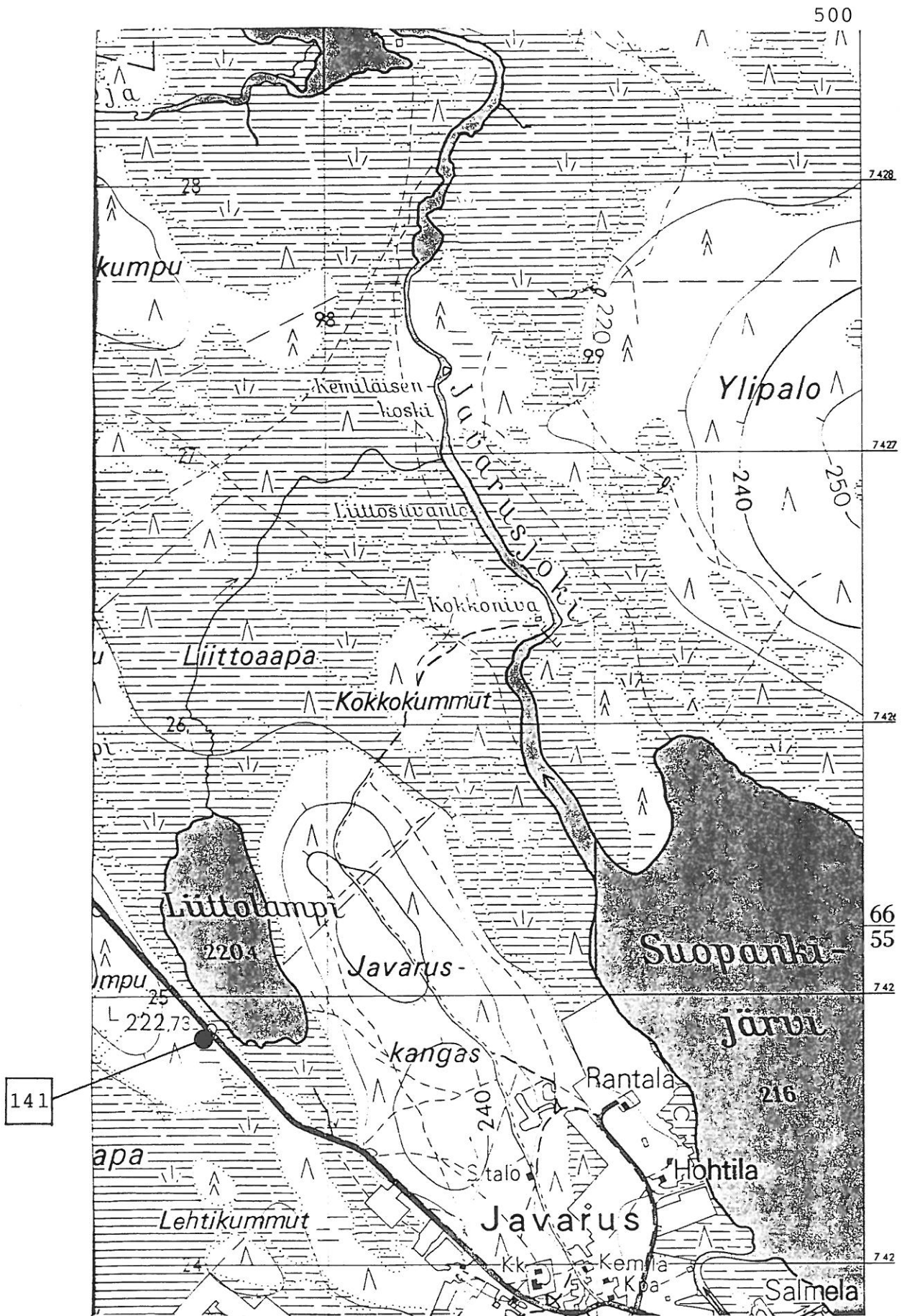




Ote peruskartasta 3623 11 ENIJÄRVI, 1:20 000, 1969.

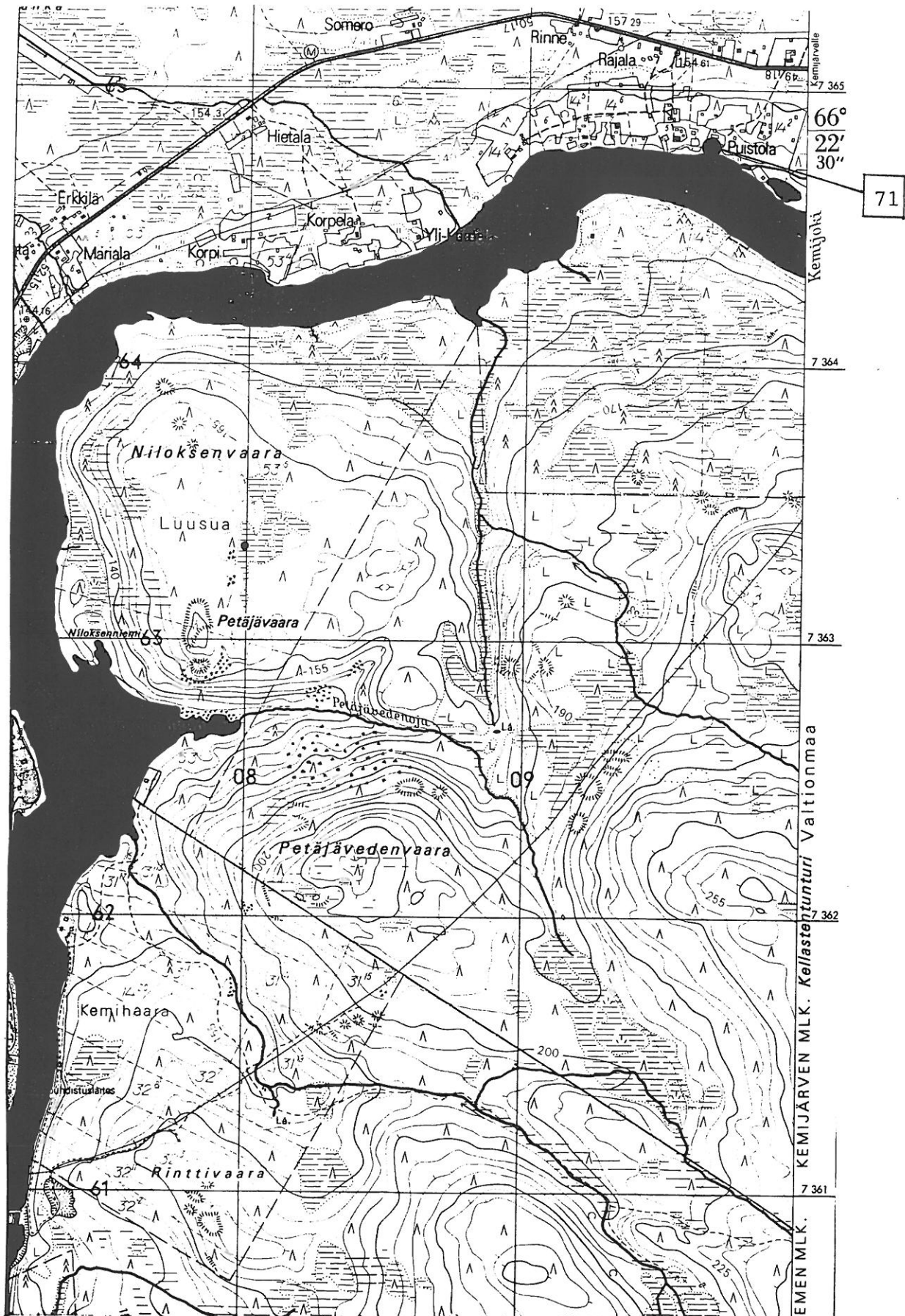


Peruskarttaote 3623 12 Javarus, 1969, 1:20 000.

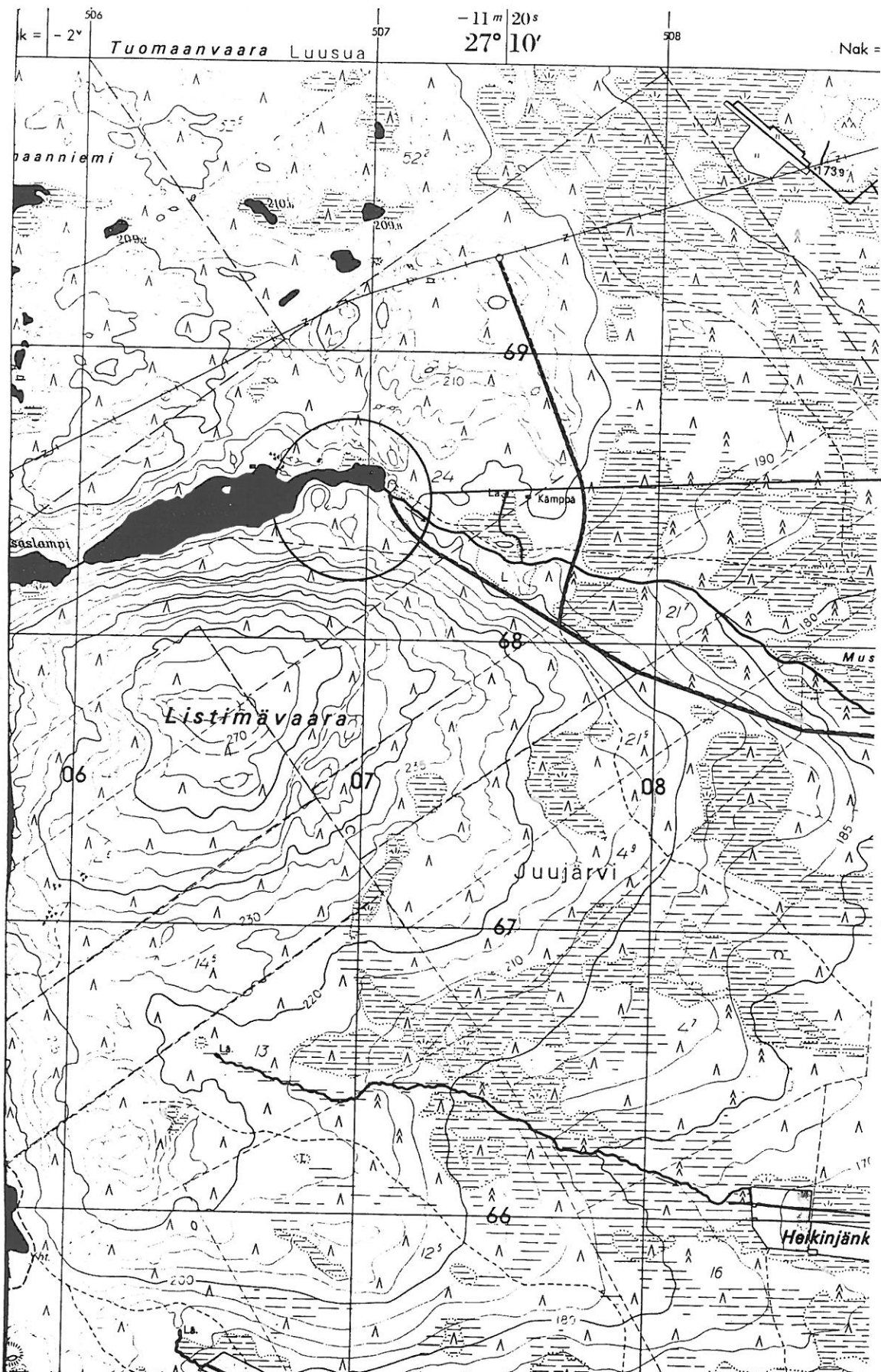


Peruskarttaote 3623 12 Javarus, 1969, 1:20 000.





Peruskarttaote 3631 03 Listimä-Suvas, 1970, 1:20 000.



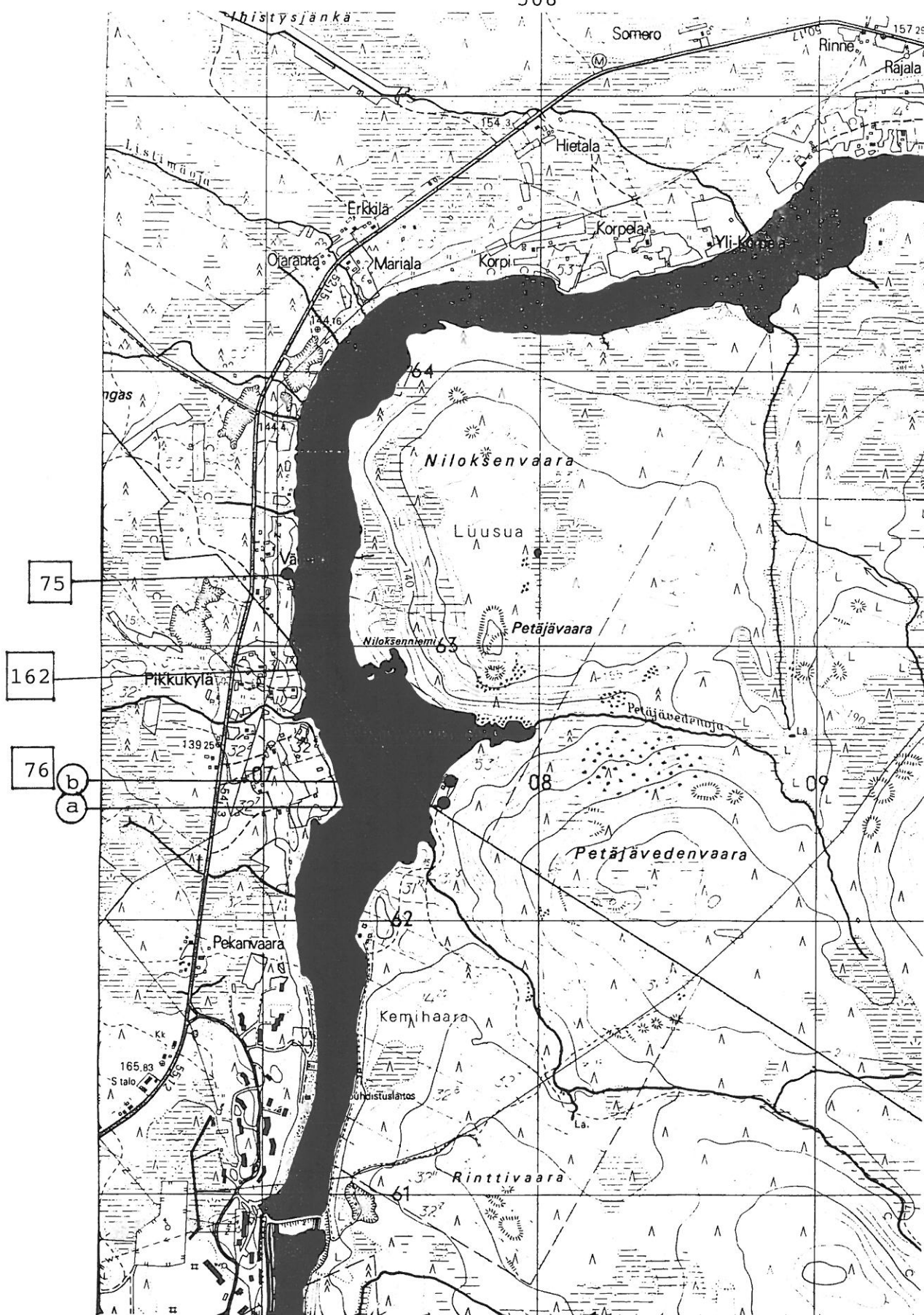
7370

73

Peruskarttaote 3631 03 Listimä-Suvas, 1970, 1:20 000.

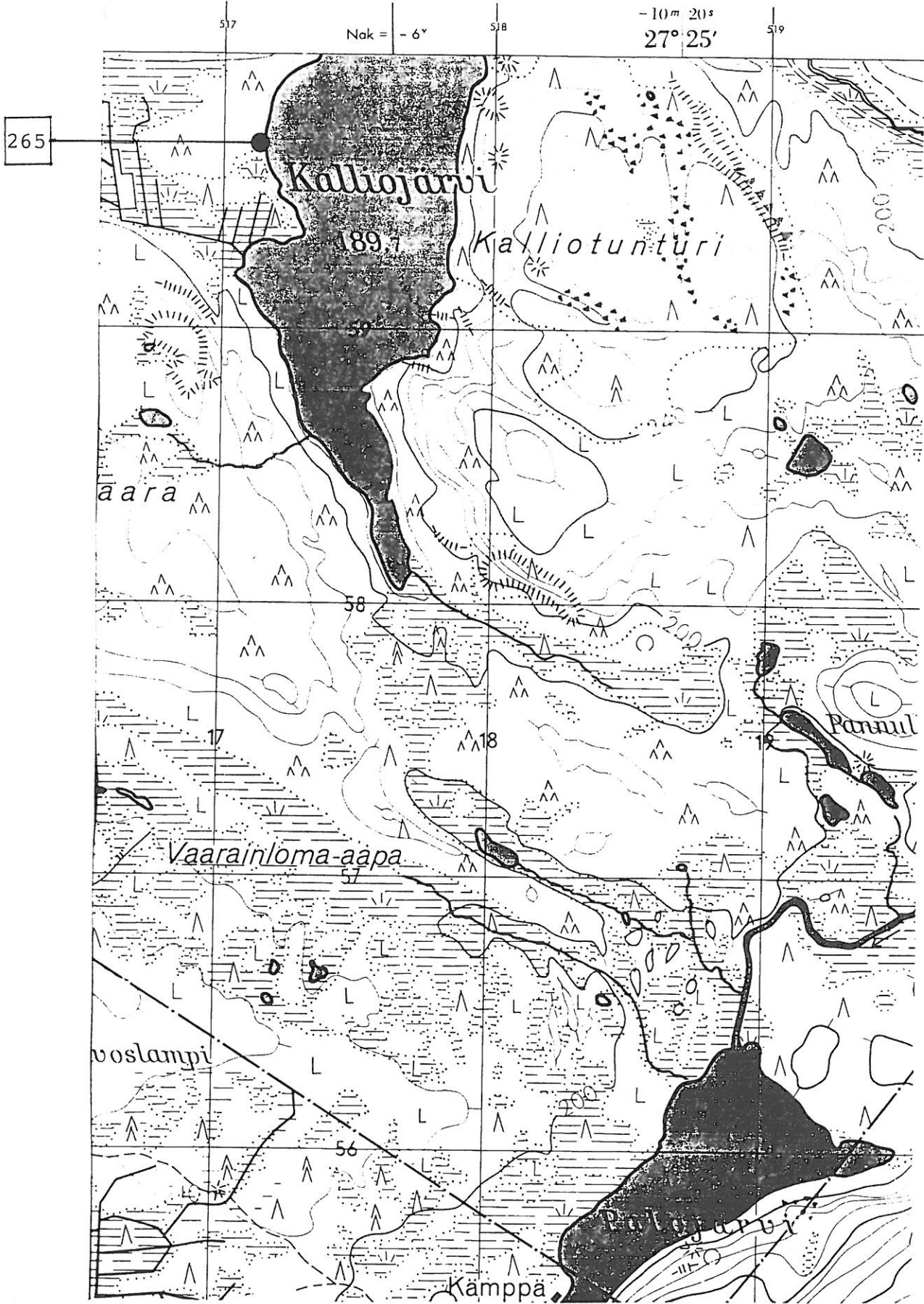
508

7364



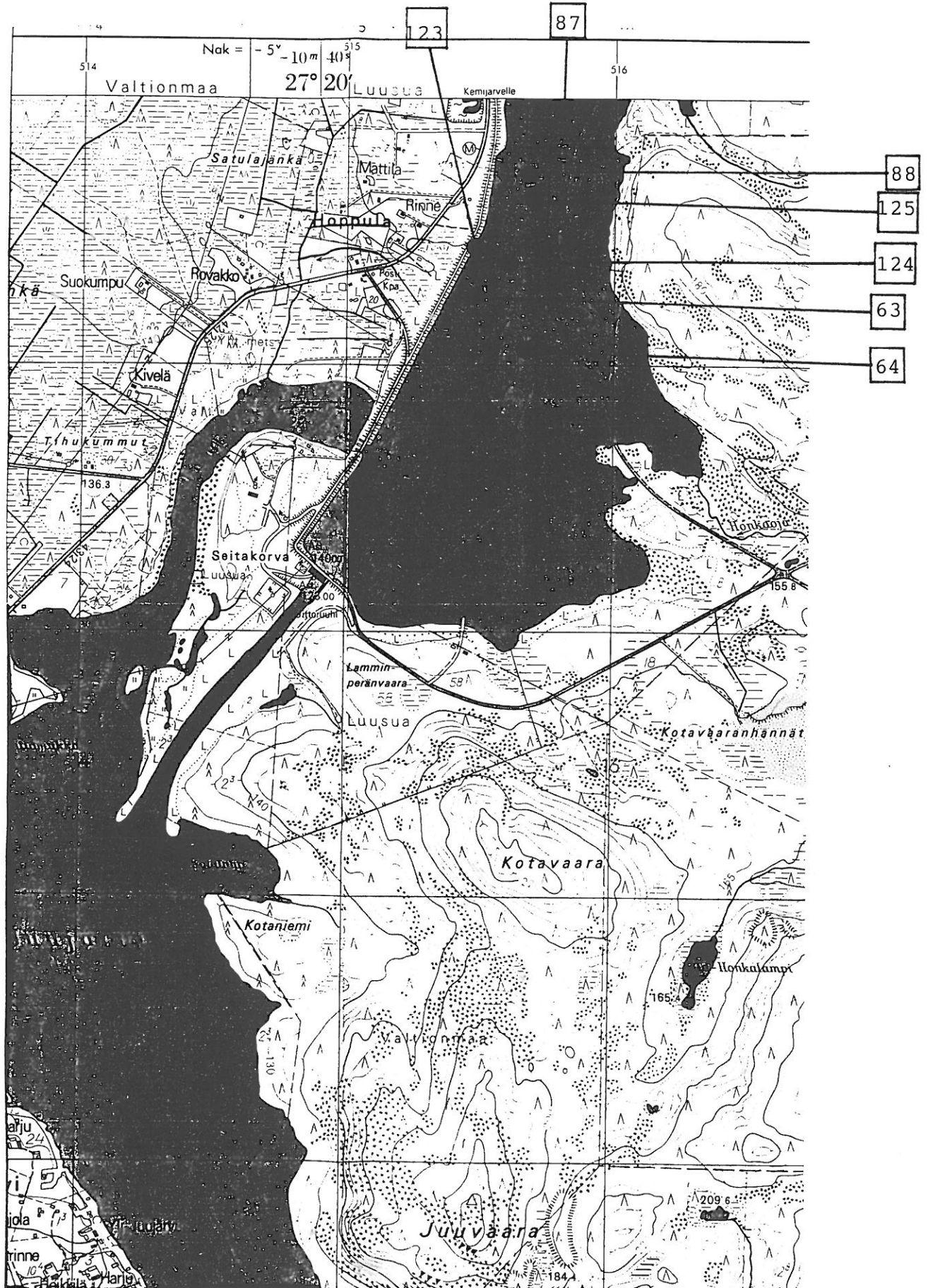
Peruskarttaote 3631 03 Listimä-Suvas, 1970, 1:20 000.





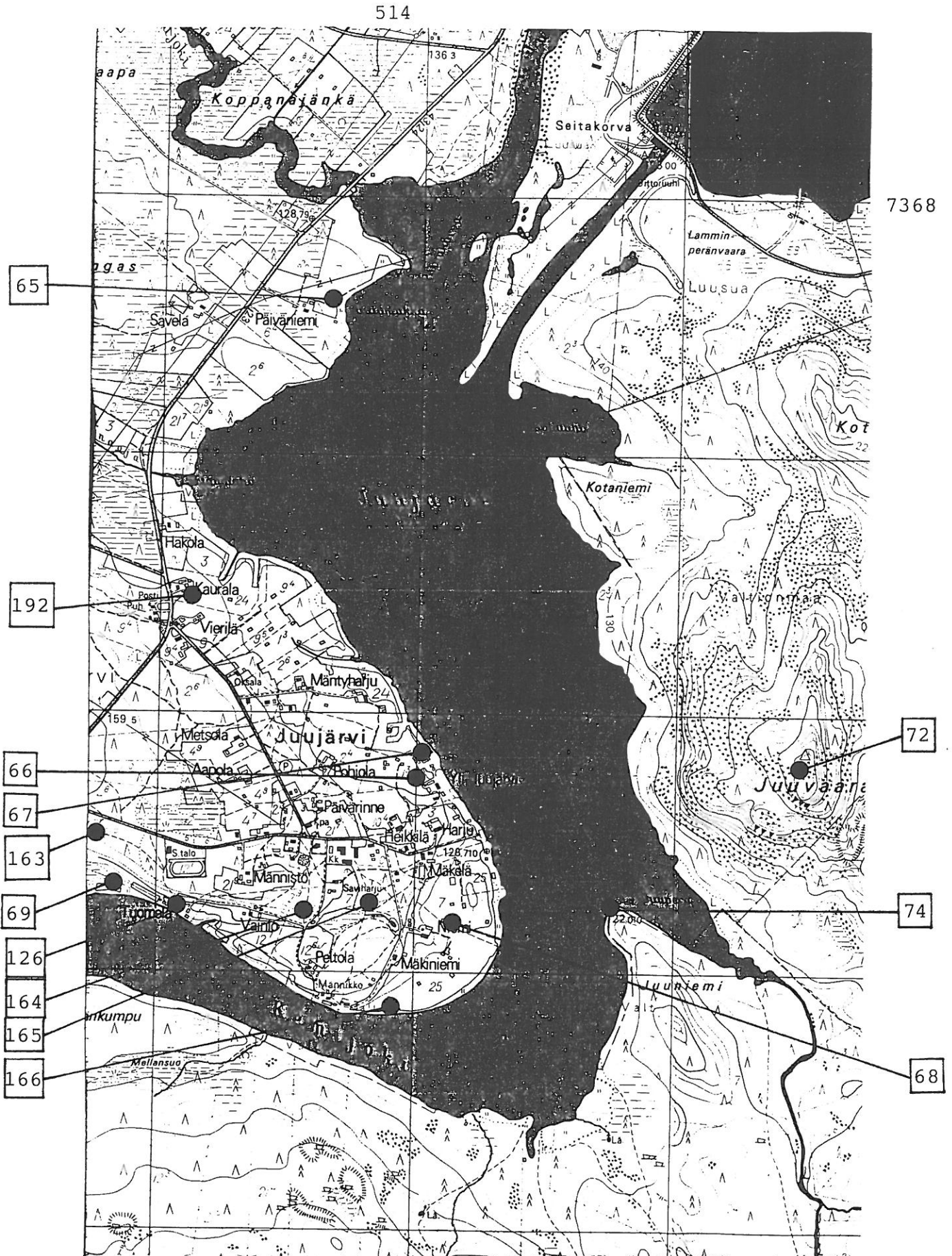
Peruskarttaote 3631 05 Suorsa, 1970, 1:20 000.

7370



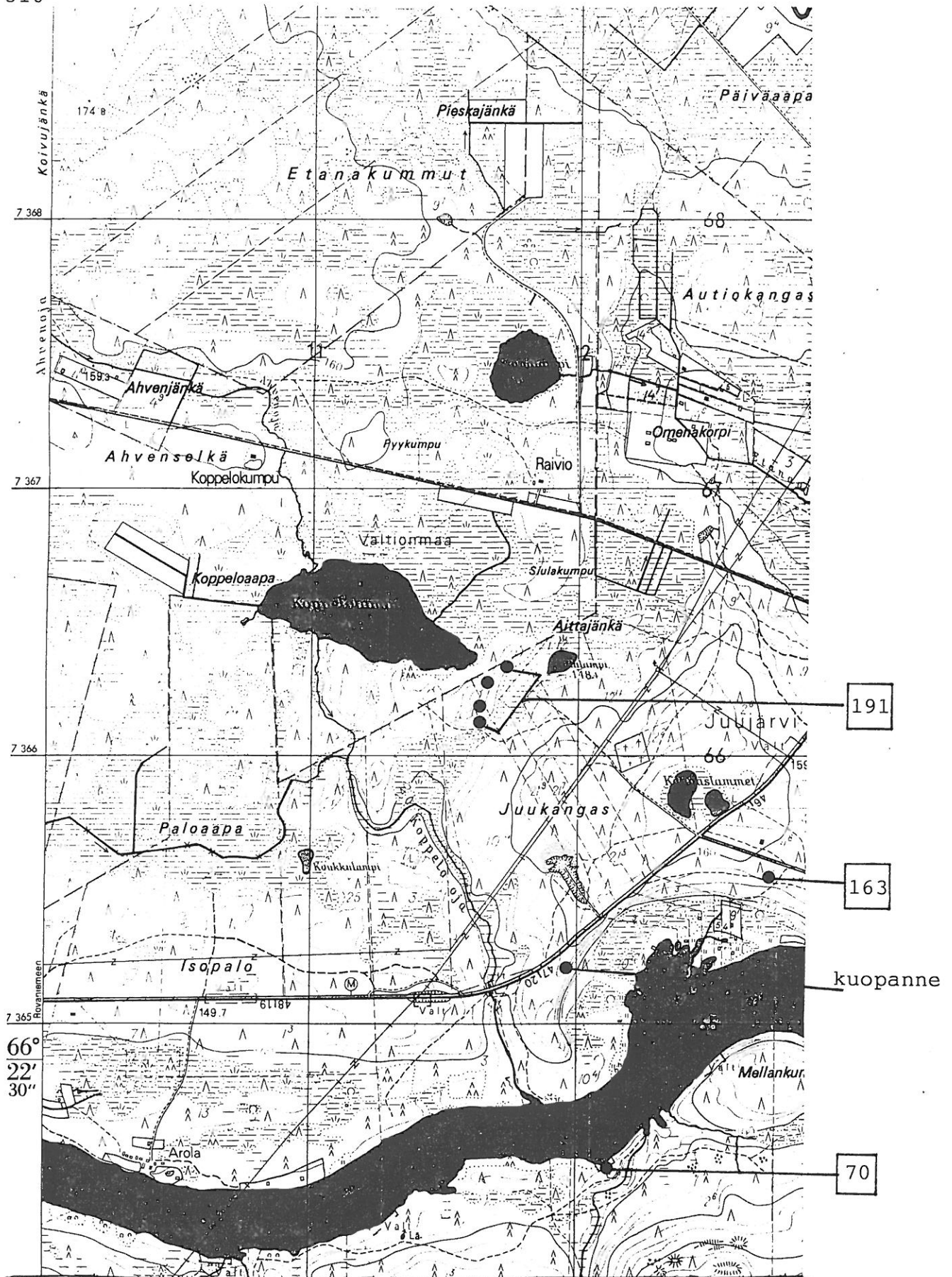
Peruskarttaote 3631 06 Juujärvi, 1970, 1:20 000.



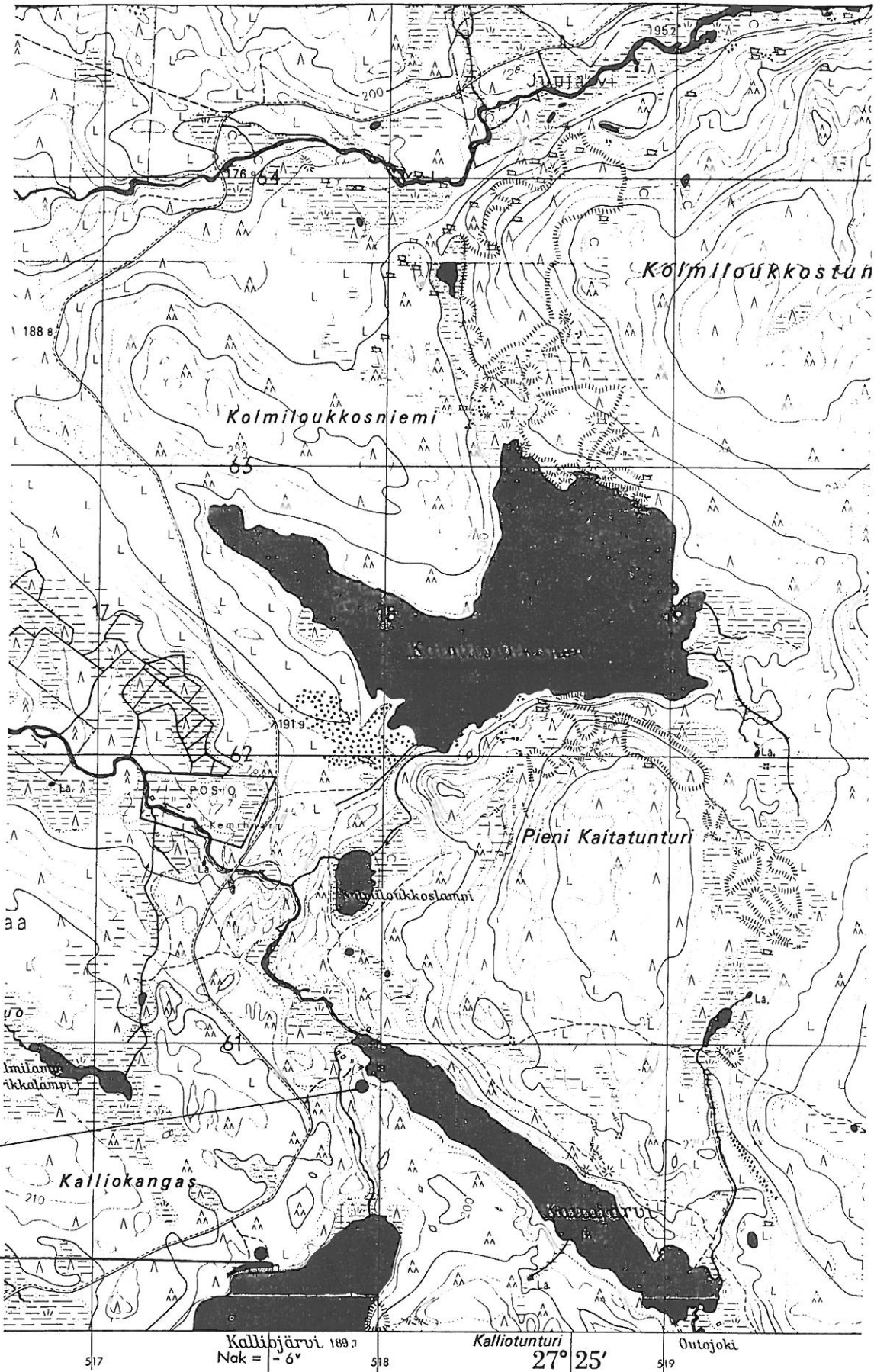


Peruskarttaote 3631 06 Juujärvi, 1970, 1:20 000.

510



Peruskarttaote 3631 06 Juujärvi, 1970, 1:20 000.

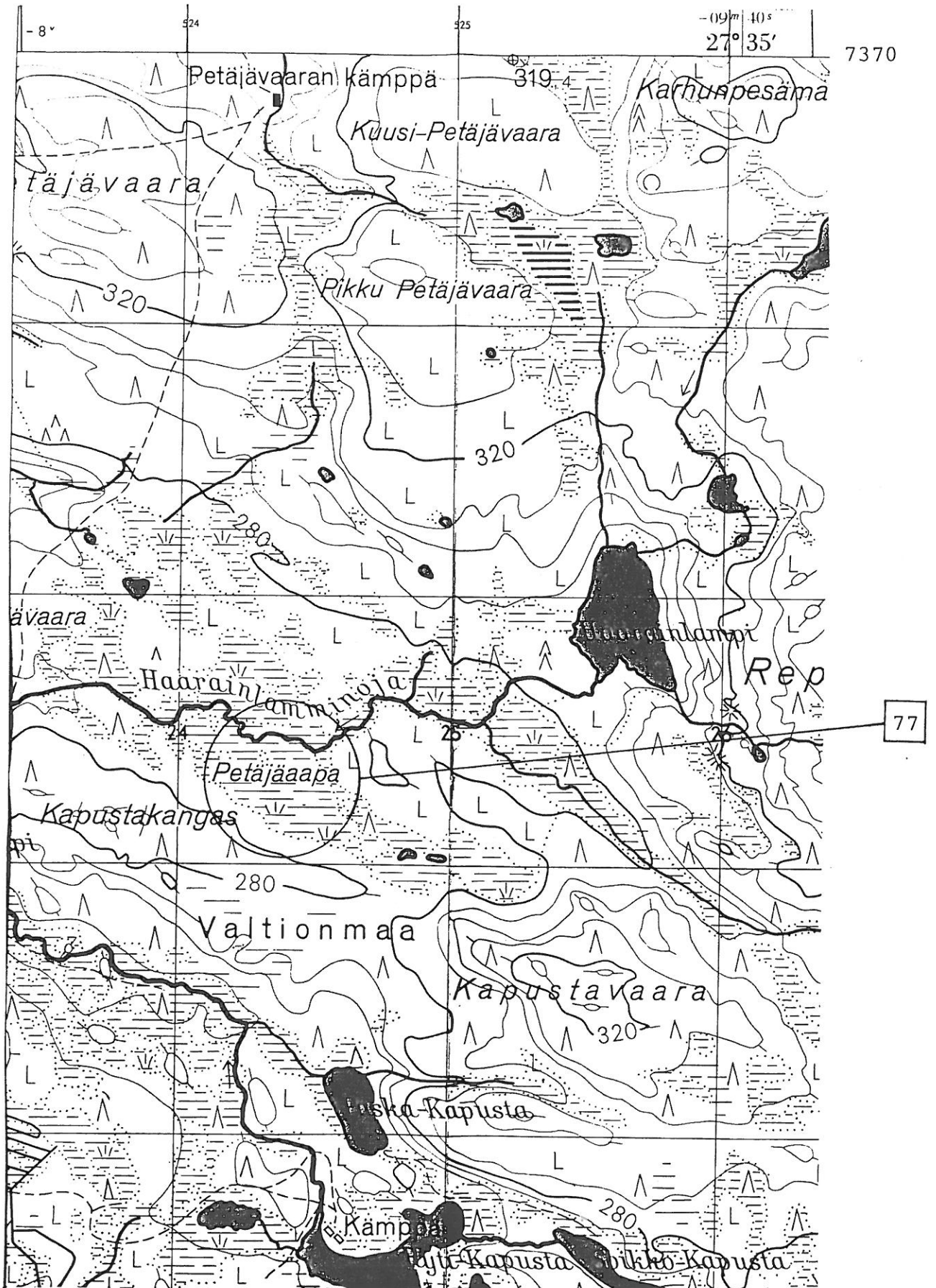


raakun-  
pyyntiä

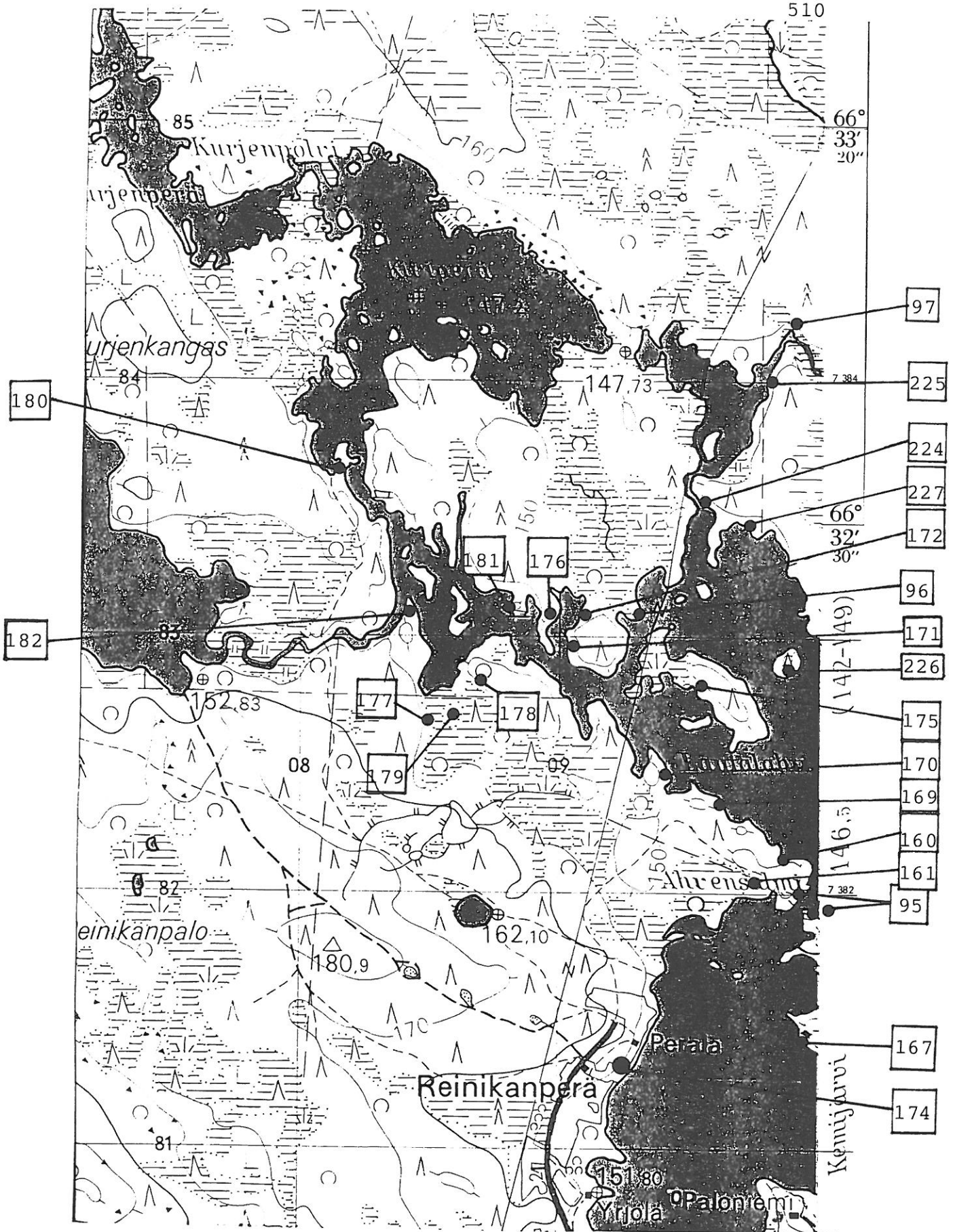
266

Peruskarttaote 3631 06 Juujärvi, 1970, 1:20 000.

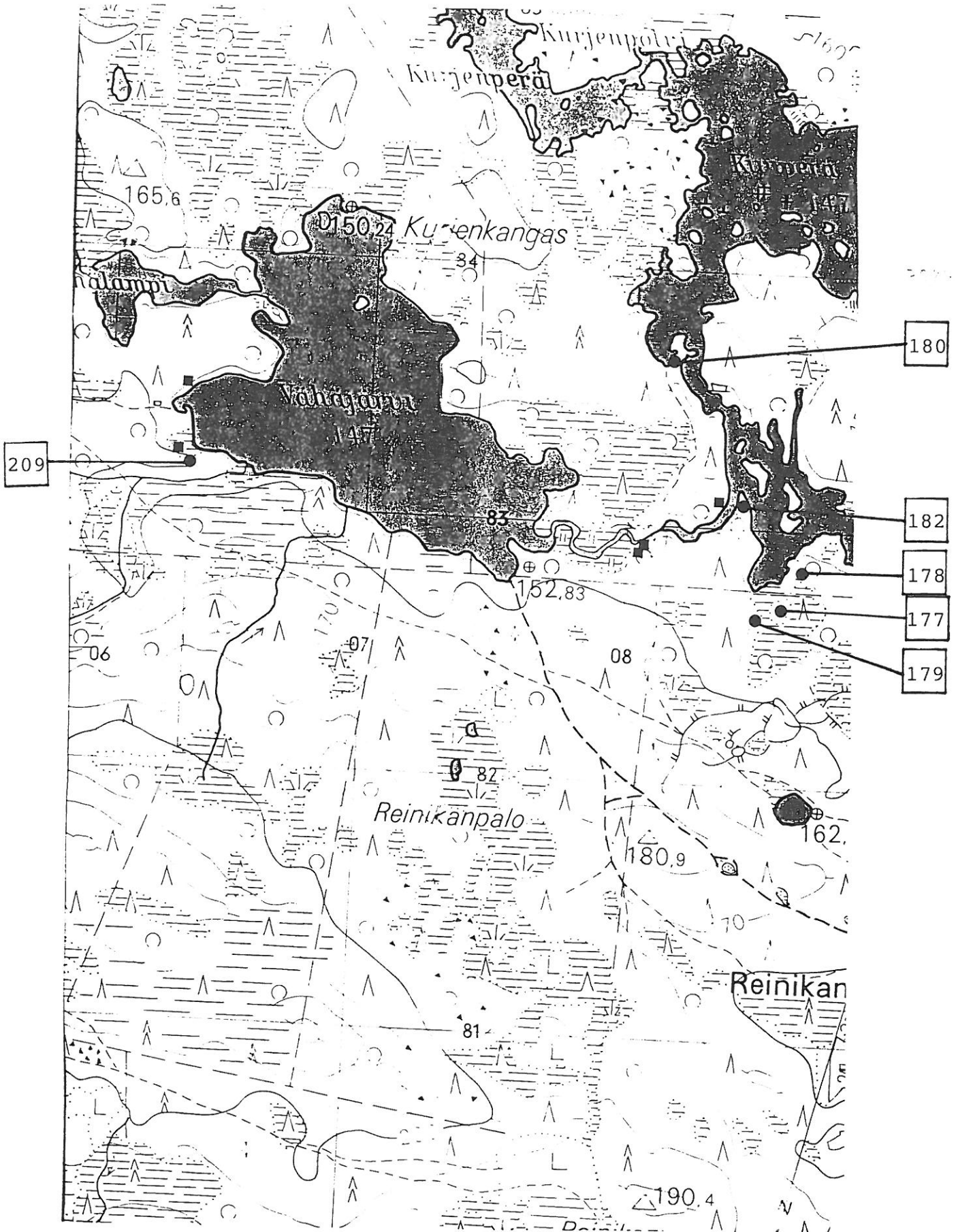




Peruskarttaote 3631 09 Repotunturi, 1970, 1:20 000.



Peruskarttaote 3632 02 Reinikanperä, 1967, 1:20 000.



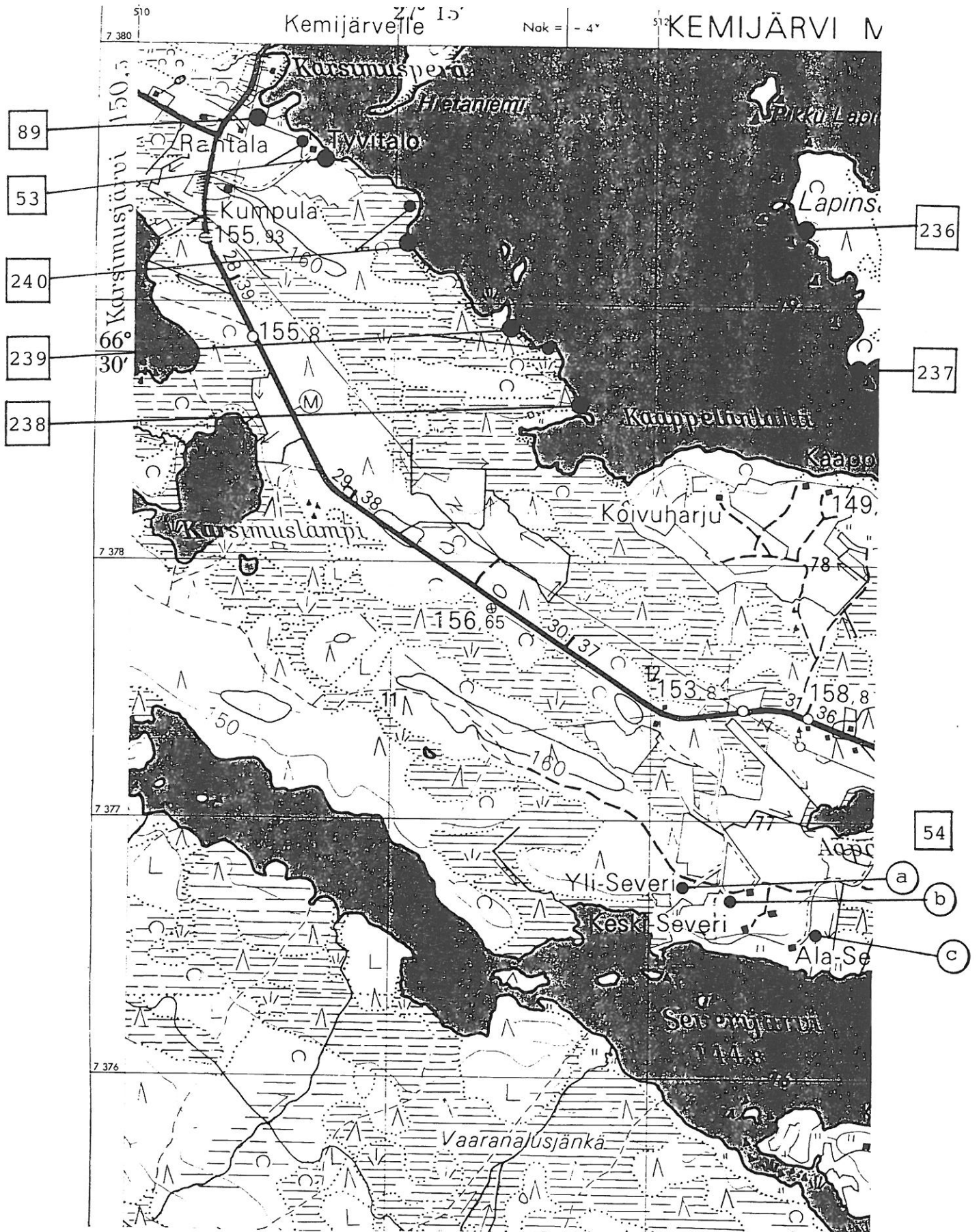
Peruskarttaote 3632 02 Reinikanperä, 1967, 1:20 000.

■ rakennuksen hirsiperustus



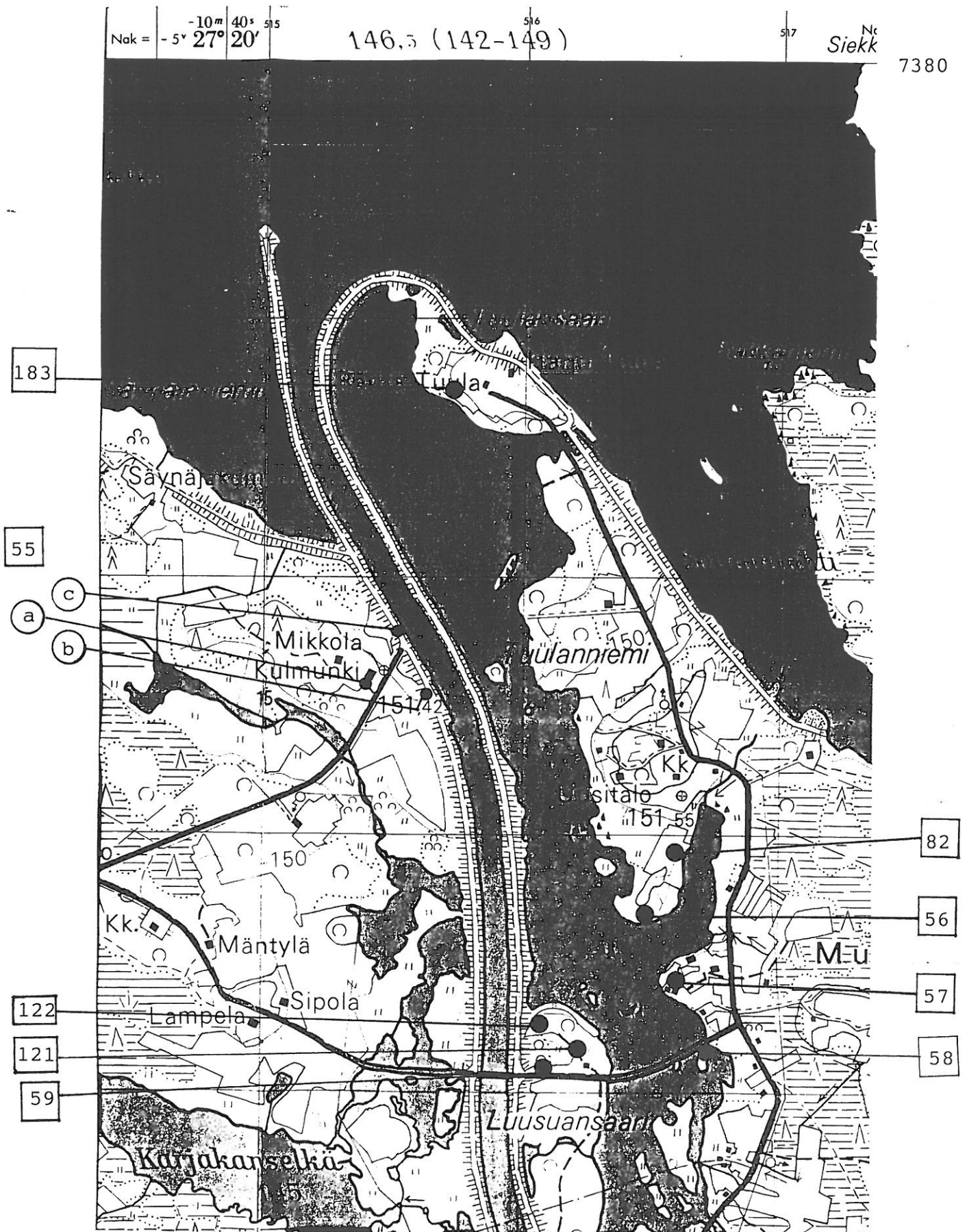


Peruskarttaote 3632 02 Reinikanperä, 1967, 1:20 000.

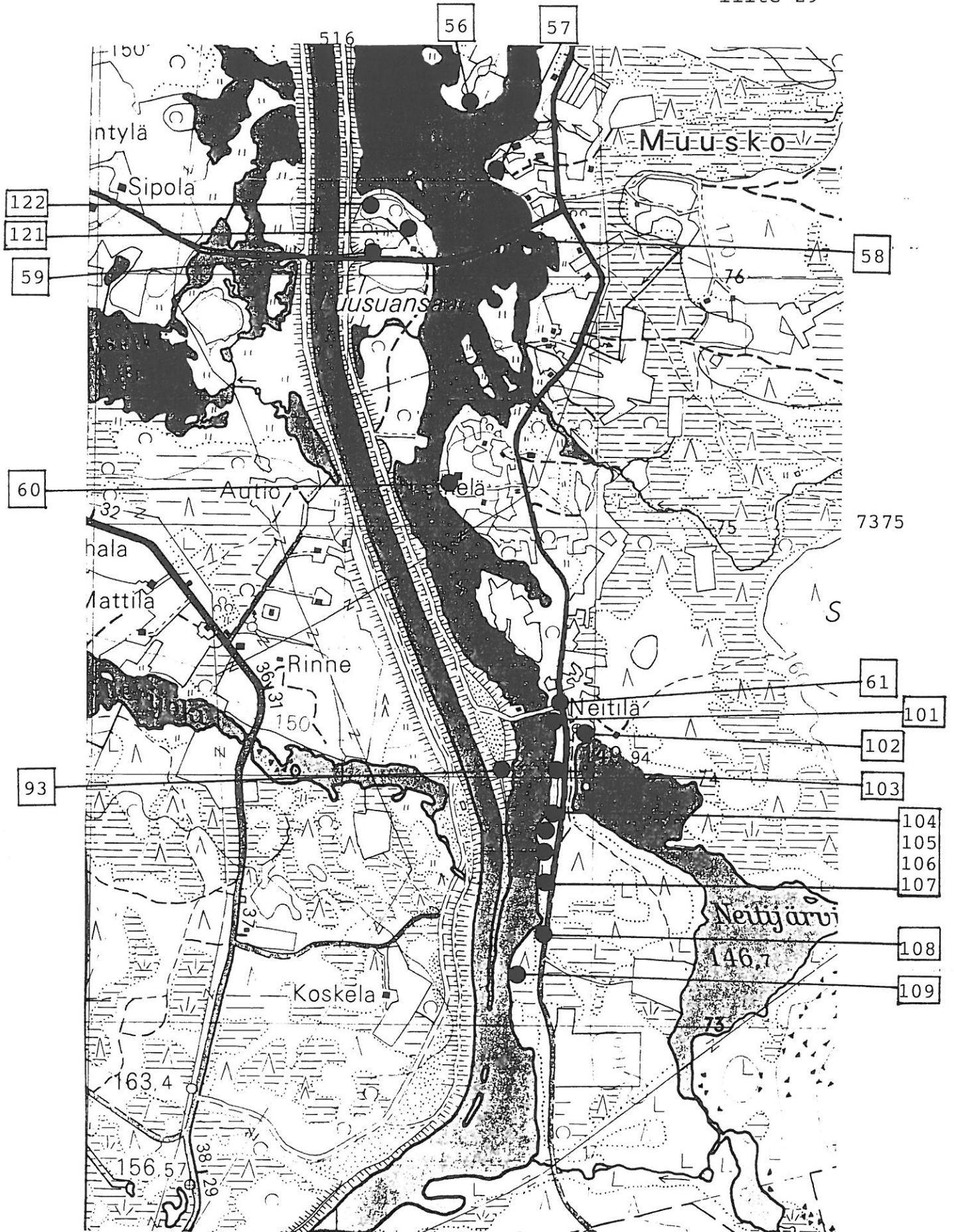


Peruskarttaote 3632 04 Luusua, 1967, 1:20 000.



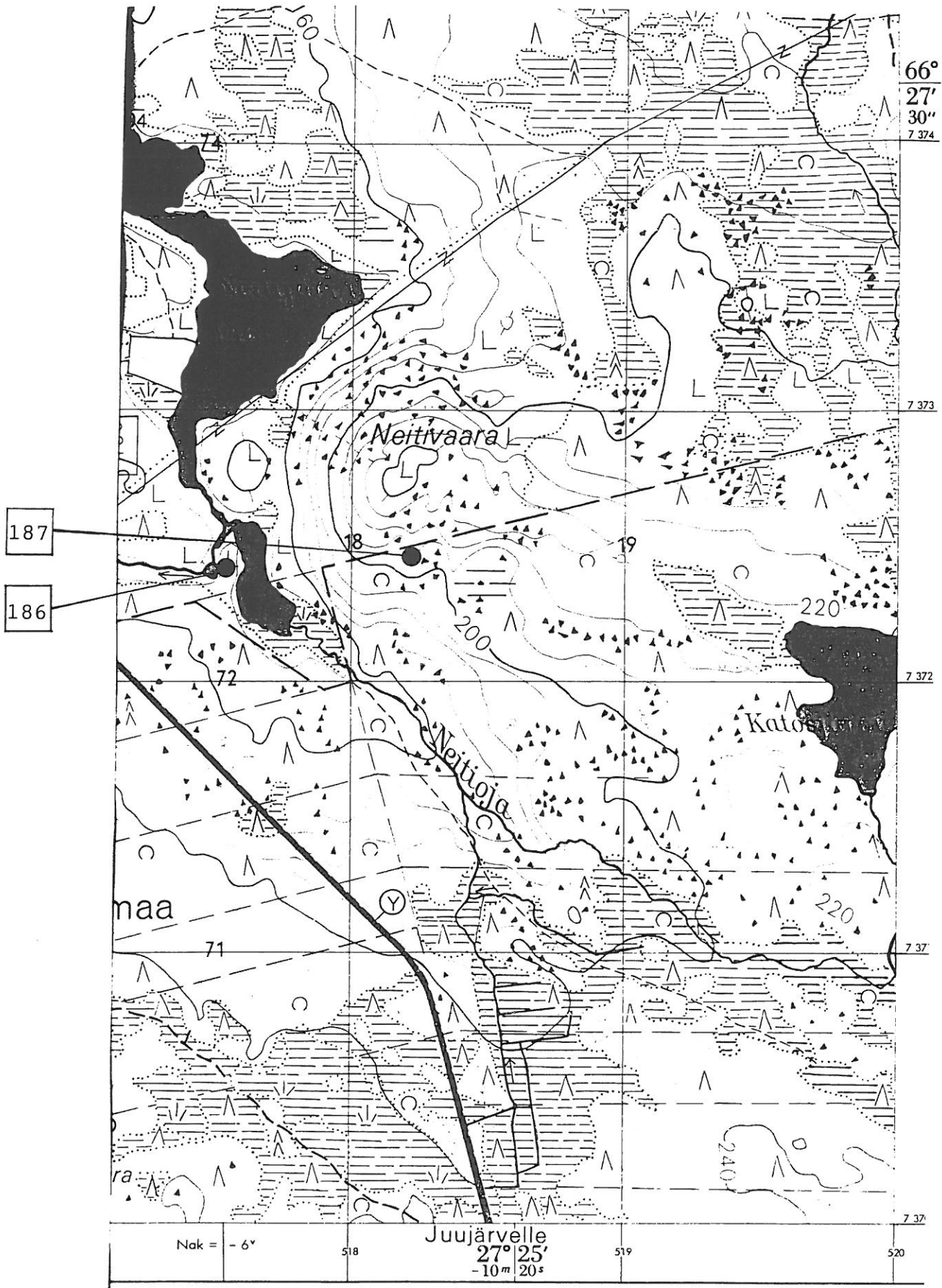


Peruskarttaote 3632 04 Luusua, 1967, 1:20 000.



Peruskarttaote 3632 04 Luusua, 1967, 1:20 000.

liite 30

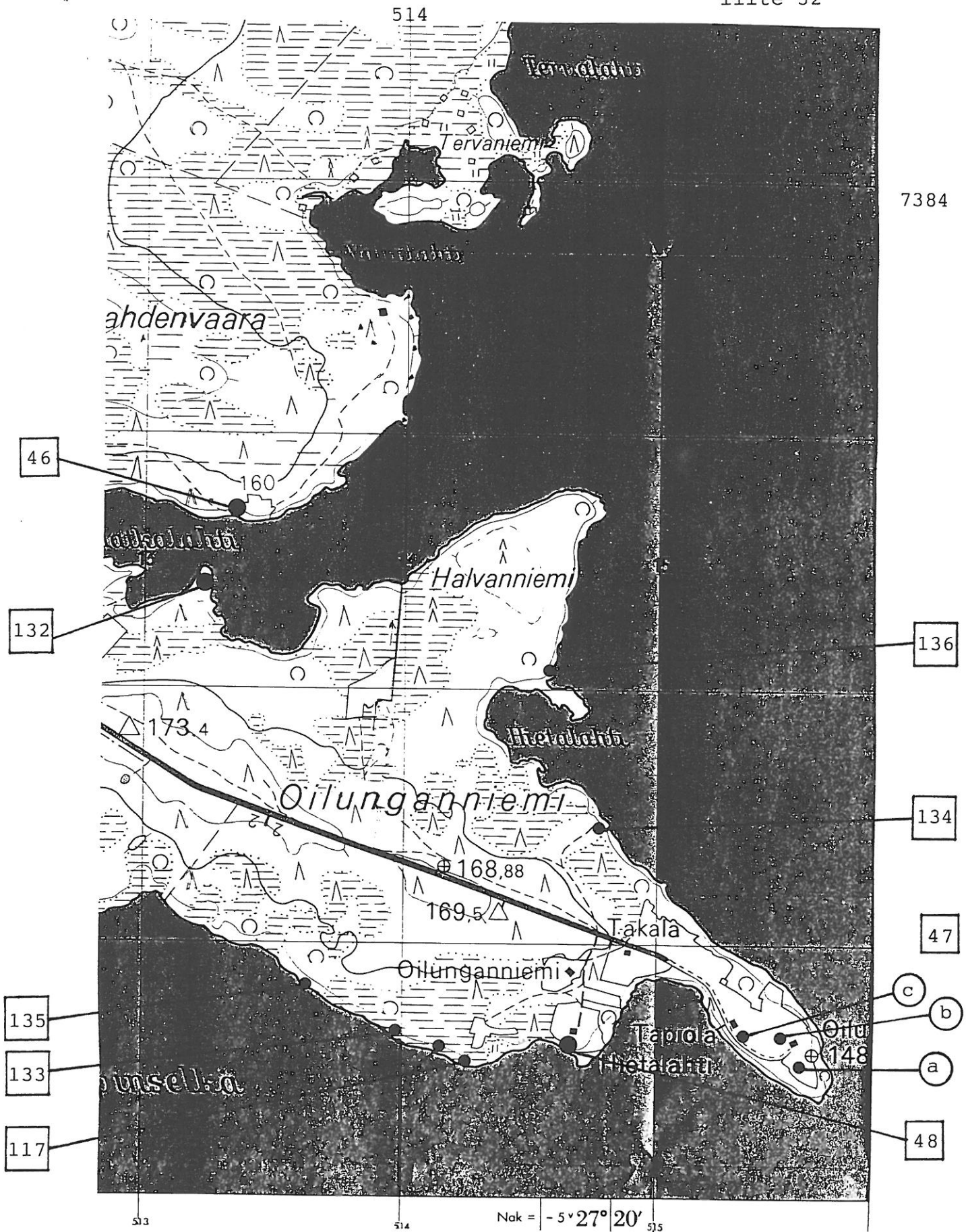


Peruskarttaote 3632 04 Luusua, 1967, 1:20 000.

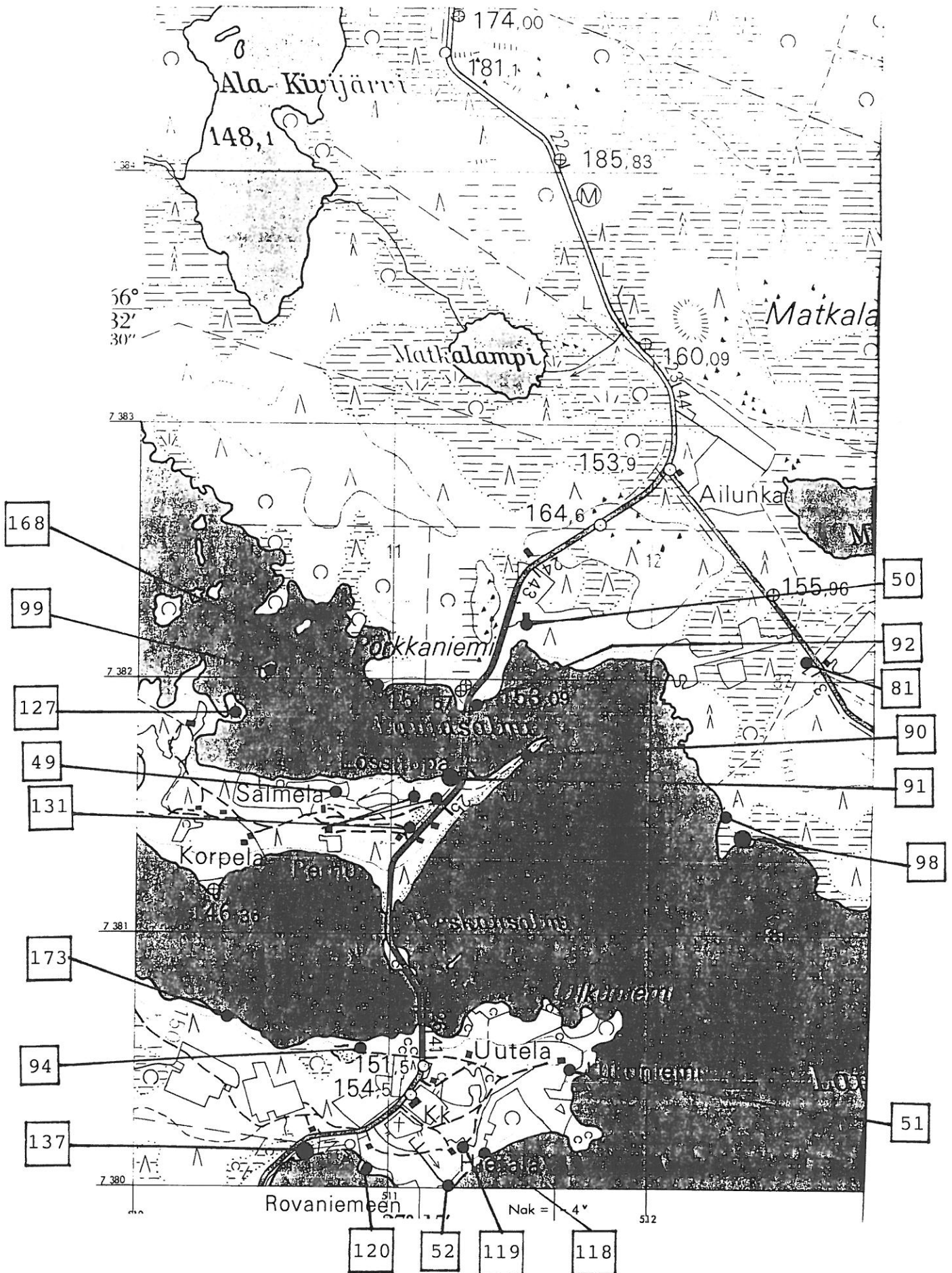




Peruskarttaote 3632 04 Luusua, 1967, 1:20 000.

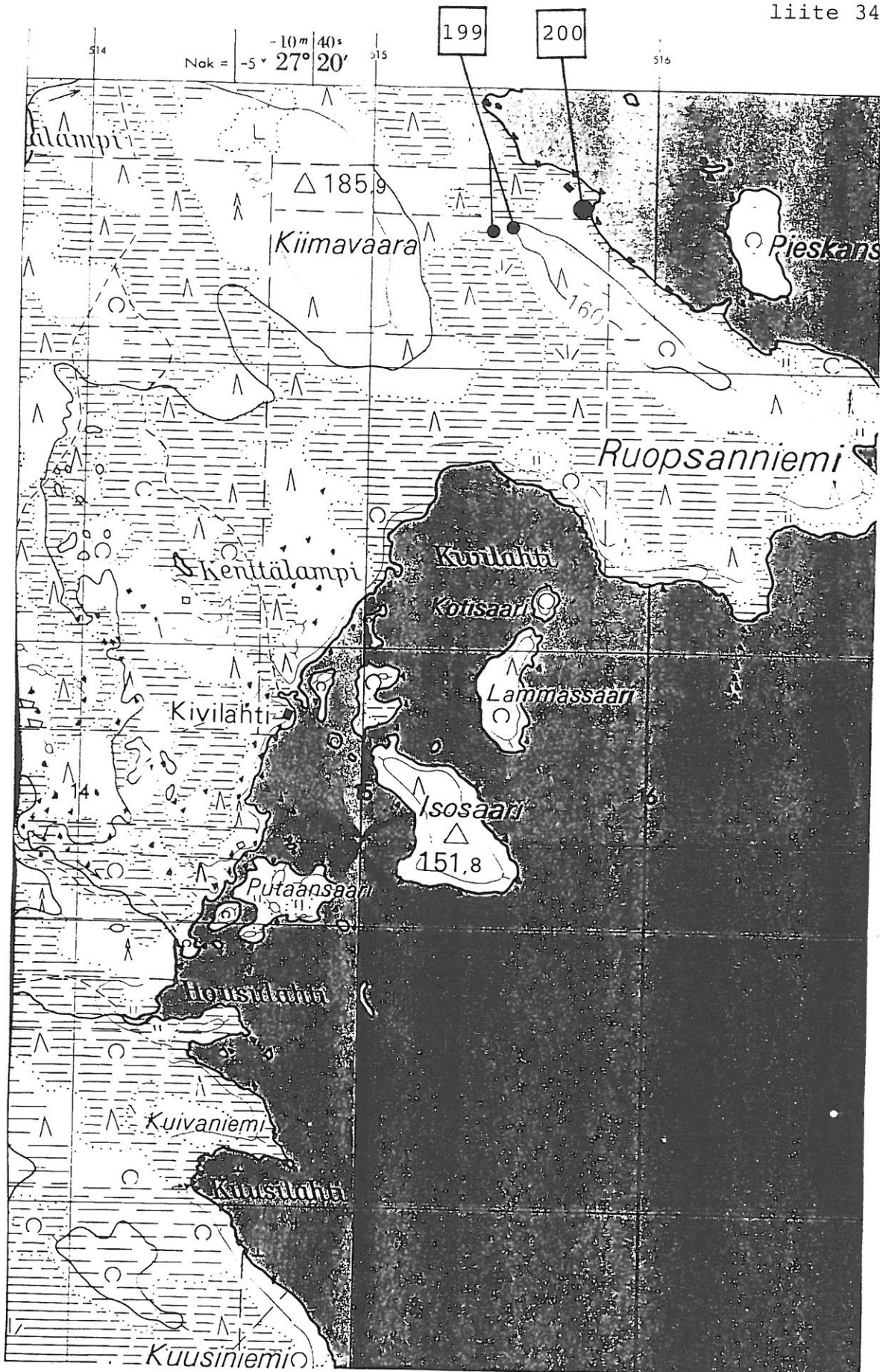


Peruskarttaote 3632 05 Oilunganniemi, 1967, 1:20 000.



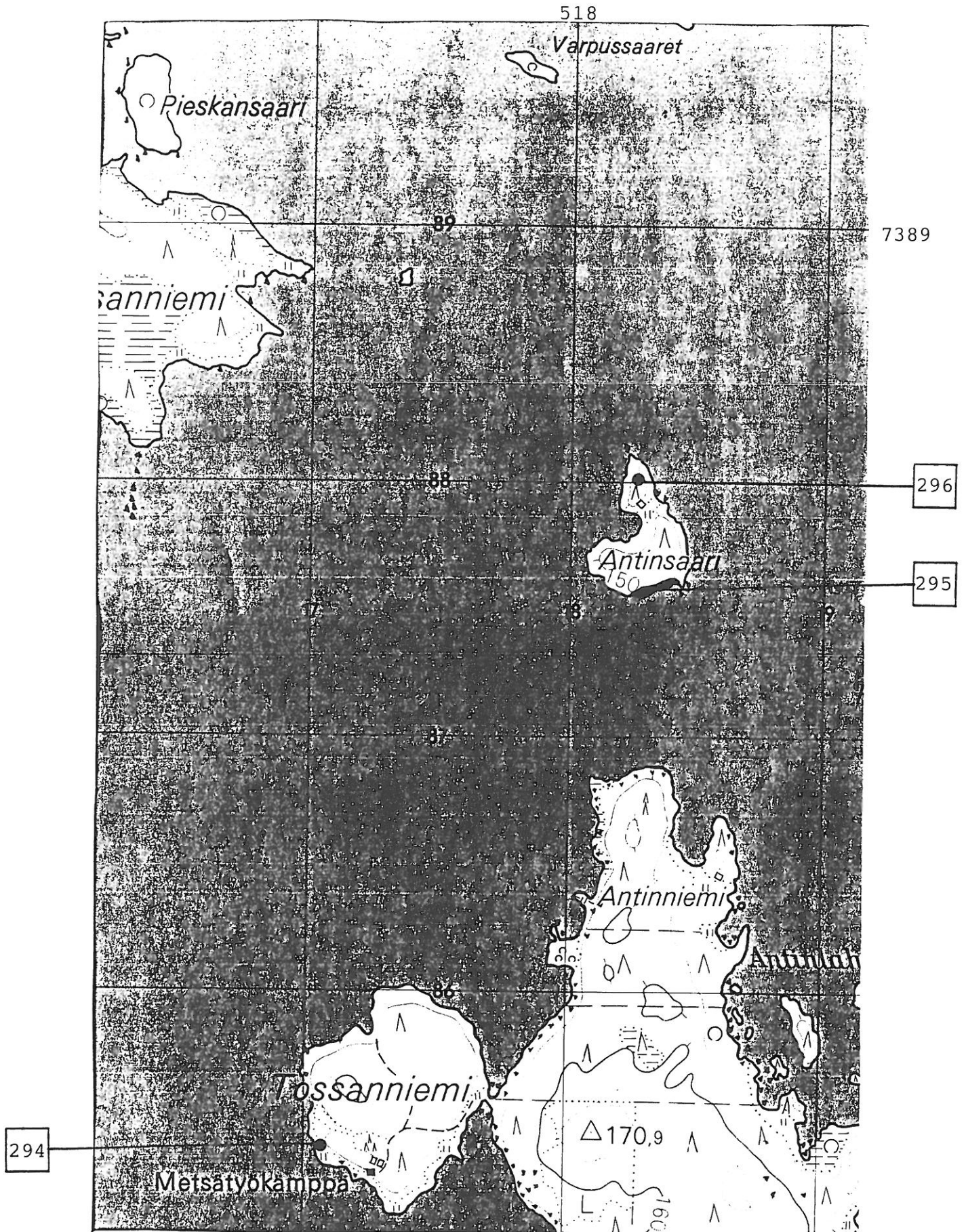
Peruskarttaote 3632 05 Oilunganniemi, 1967, 1:20 000.





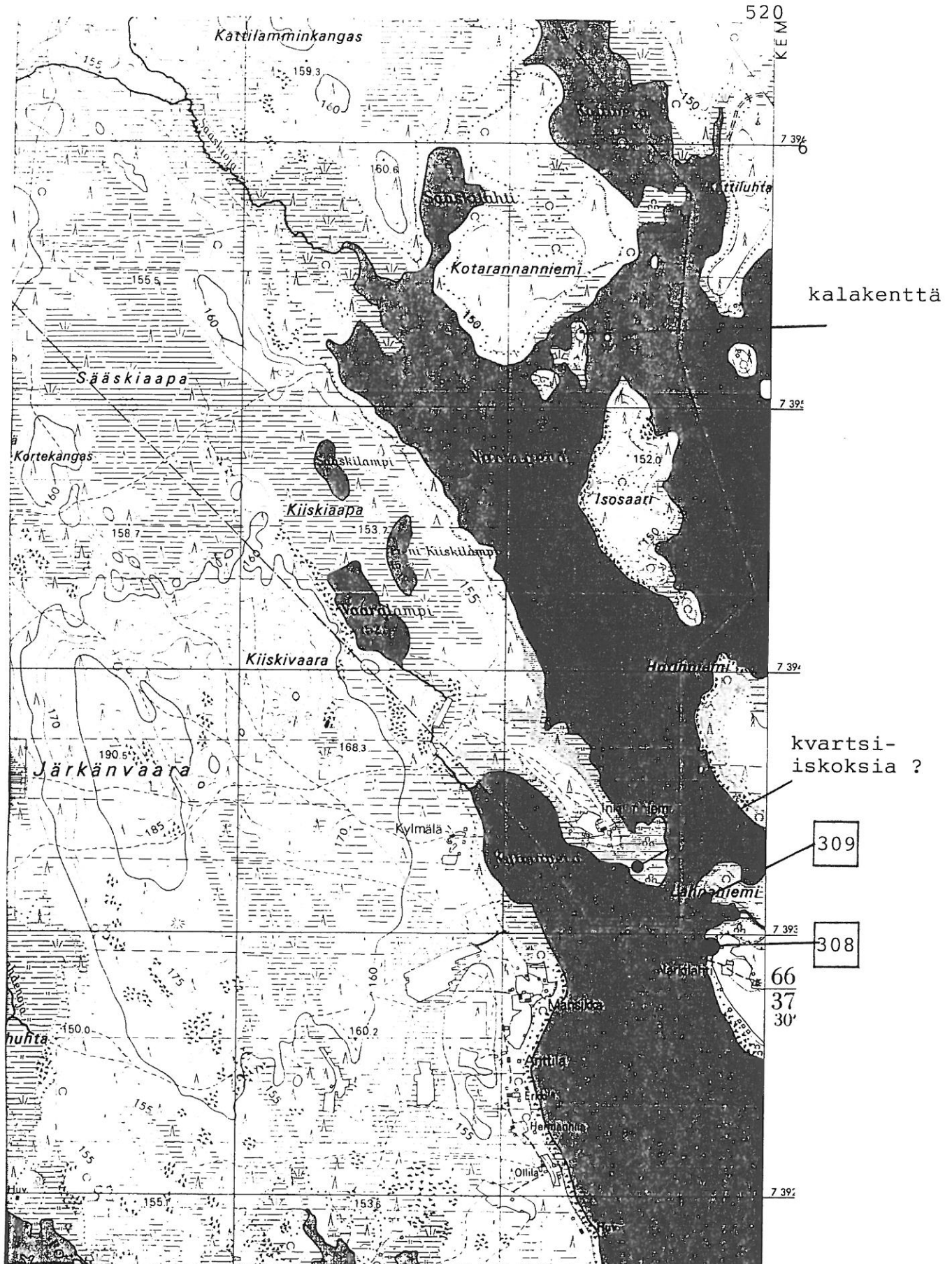
7390

Peruskarttaote 3632 05 Oilunganniemi, 1967, 1:20 000.

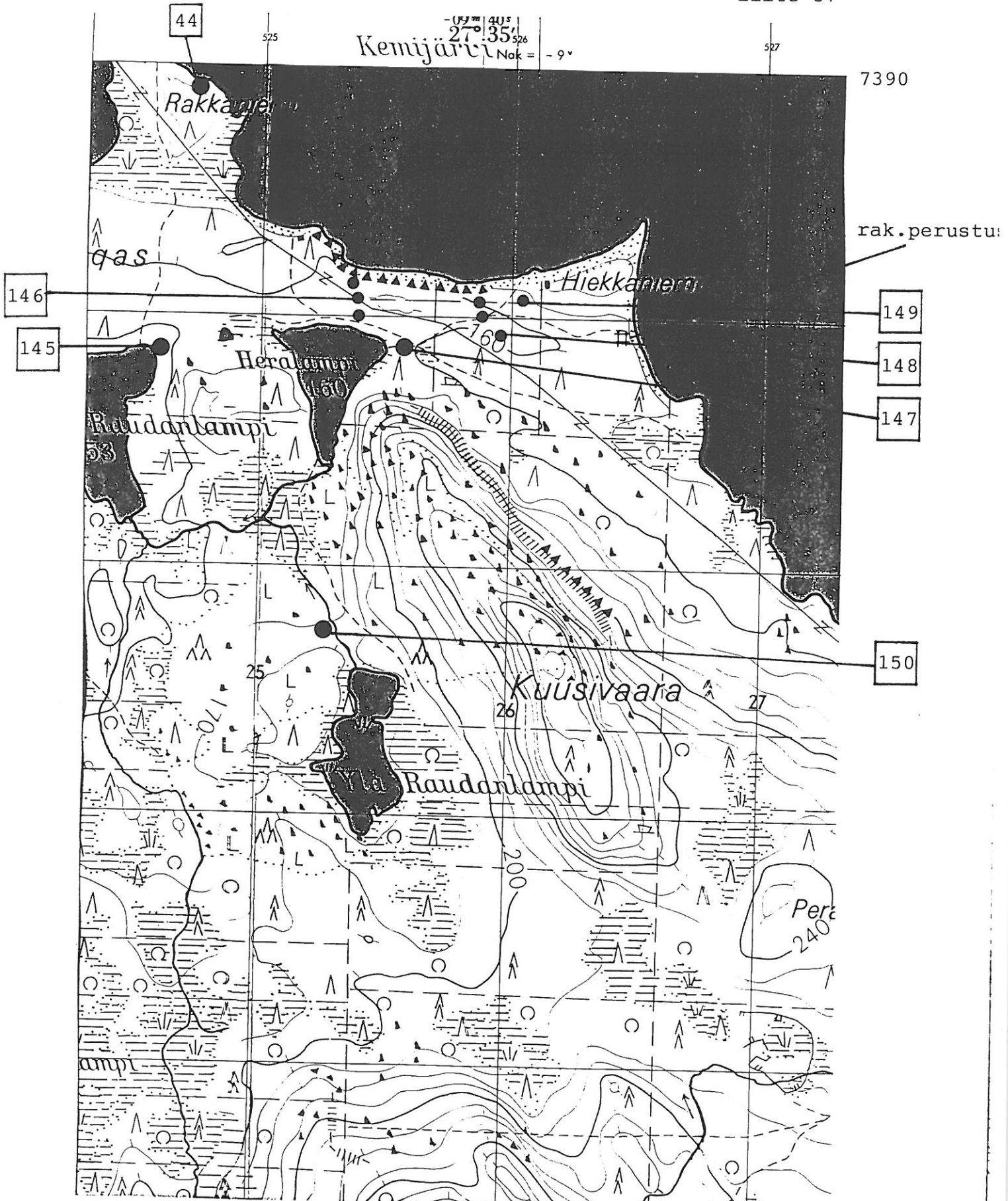


Peruskarttaote 3632 05 Oilunganniemi, 1967, 1:20 000.



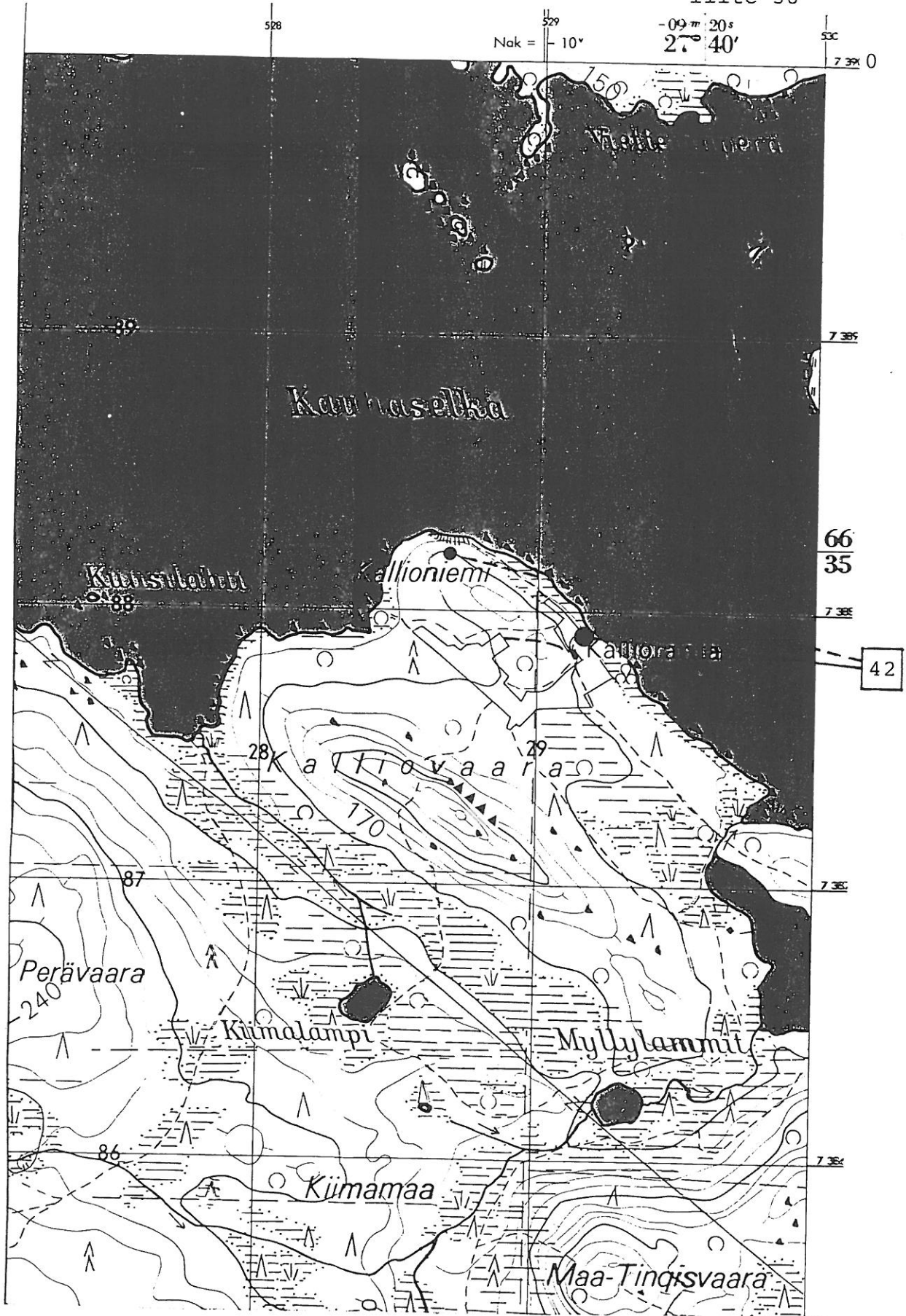


Peruskarttaote 3632 06 Ruopsa, 1970, 1:20 000.



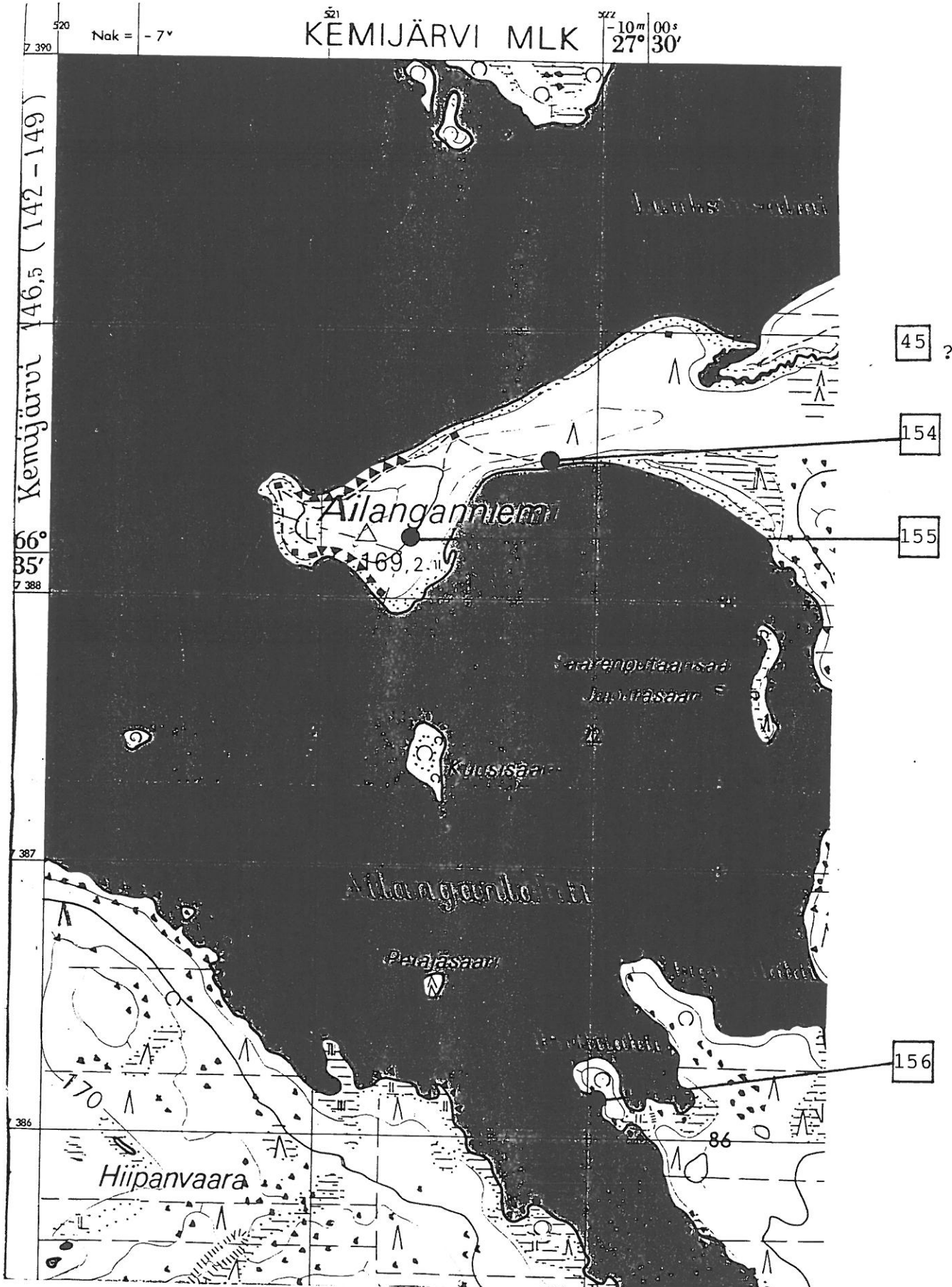
Peruskarttaote 3632 08 Ailangantunturi, 1968, 1:20 000.

liite 38



Peruskarttaote 3632 08 Ailangantunturi, 1968, 1:20 000.

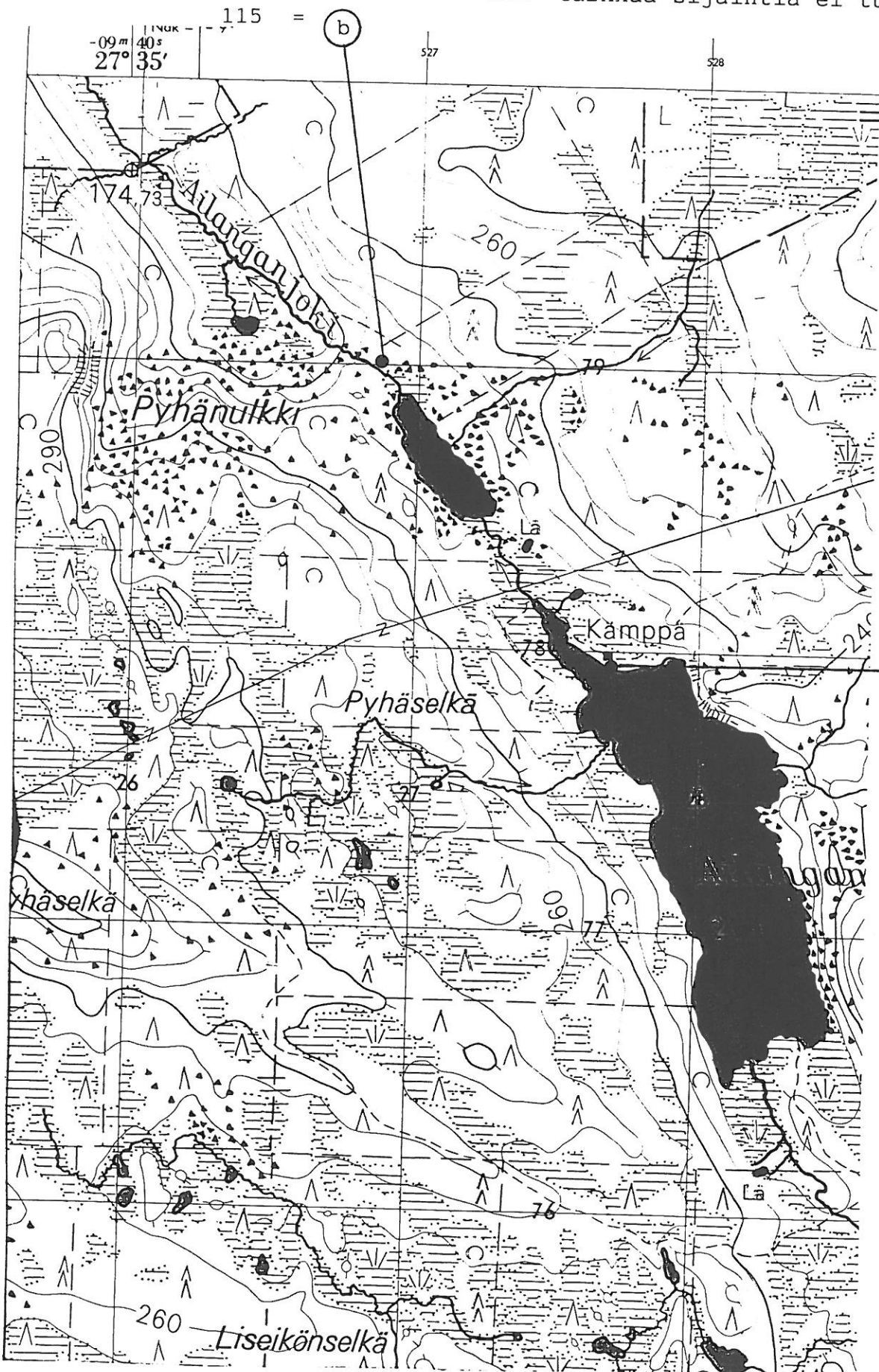




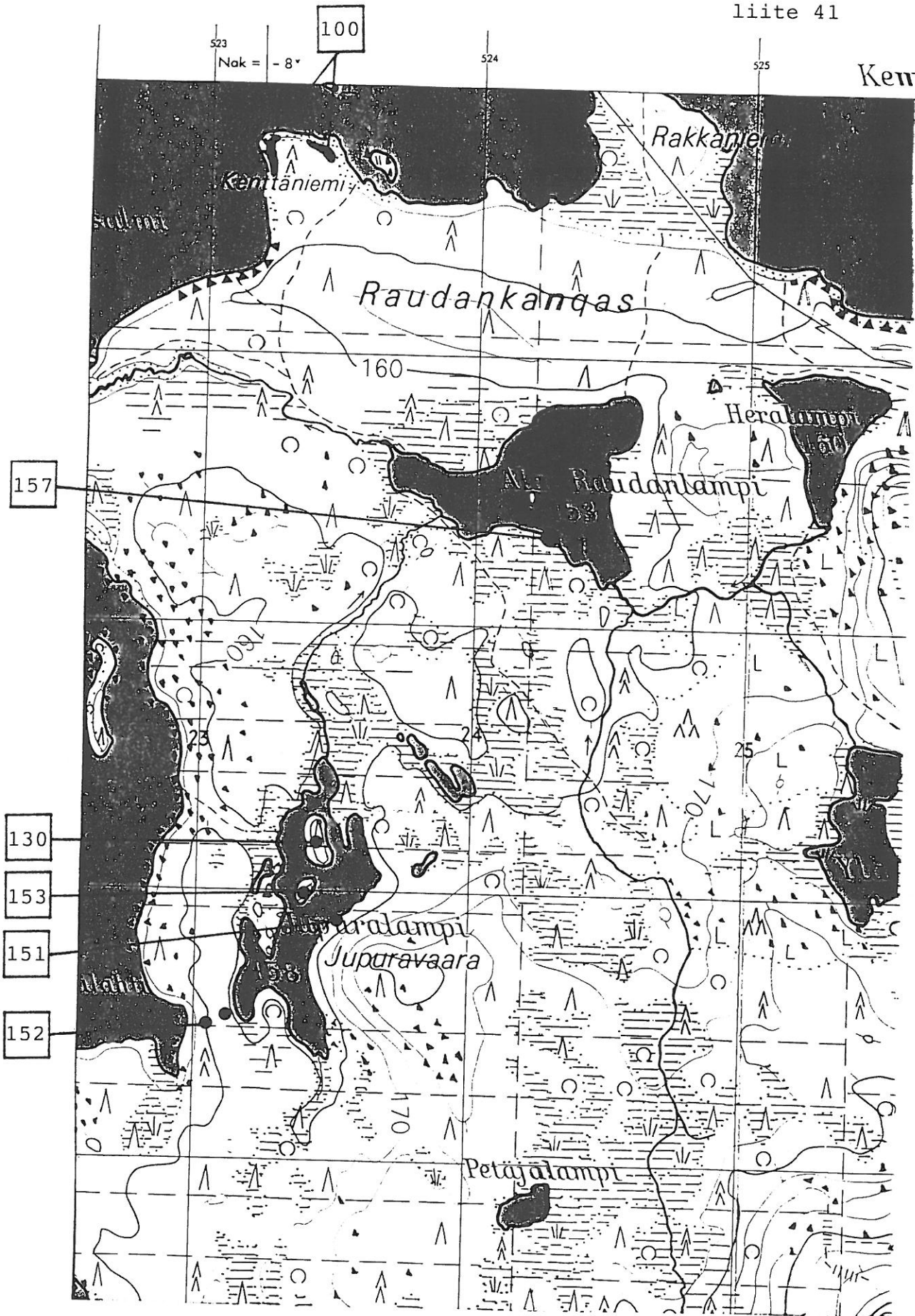
Peruskarttaote 3632 08 Ailangantunturi, 1968, 1:20 000.

45

tarkkaa sijaintia ei tunneta

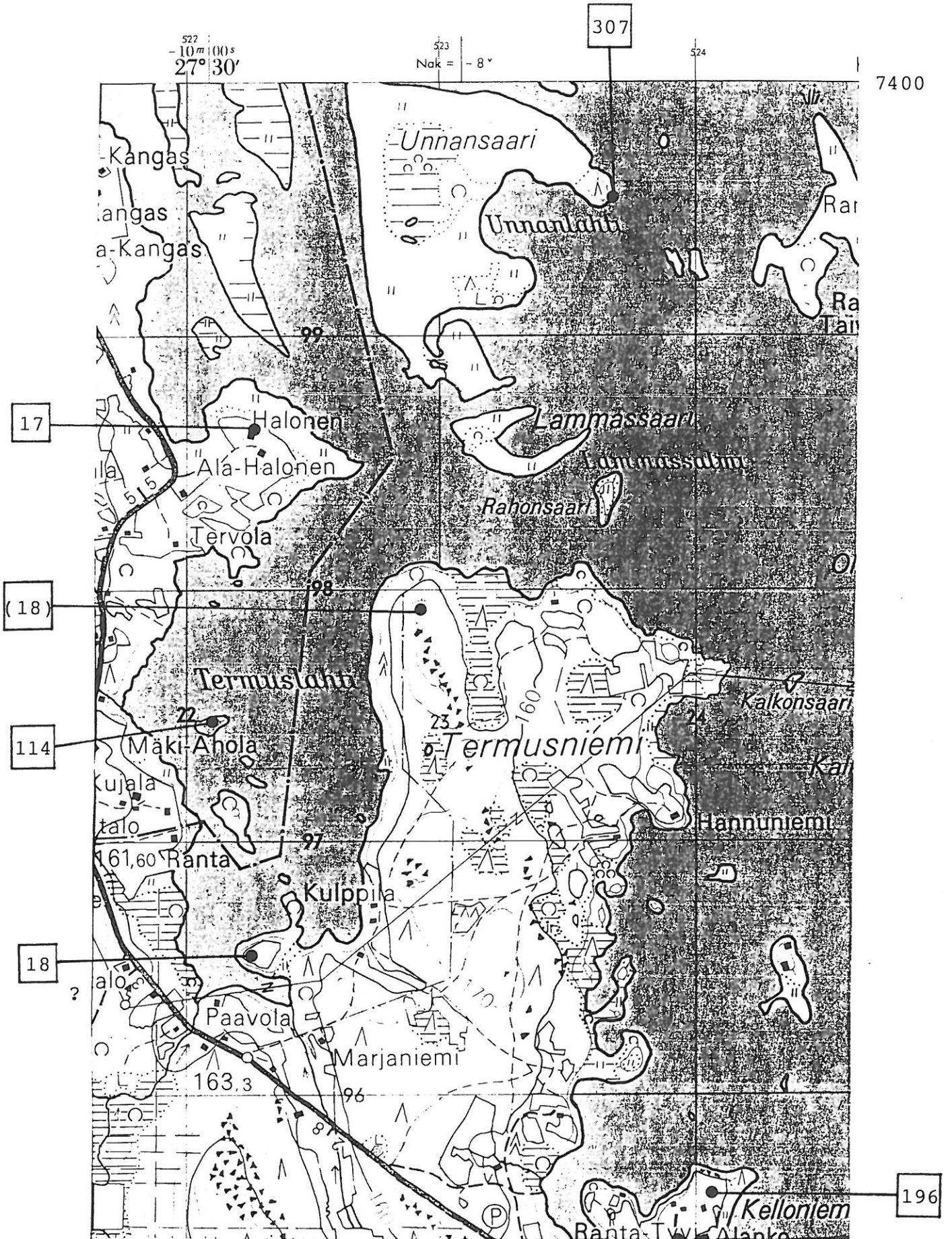


Peruskarttaote 3632 07 Ailanganjärvi, 1967, 1:20 000.



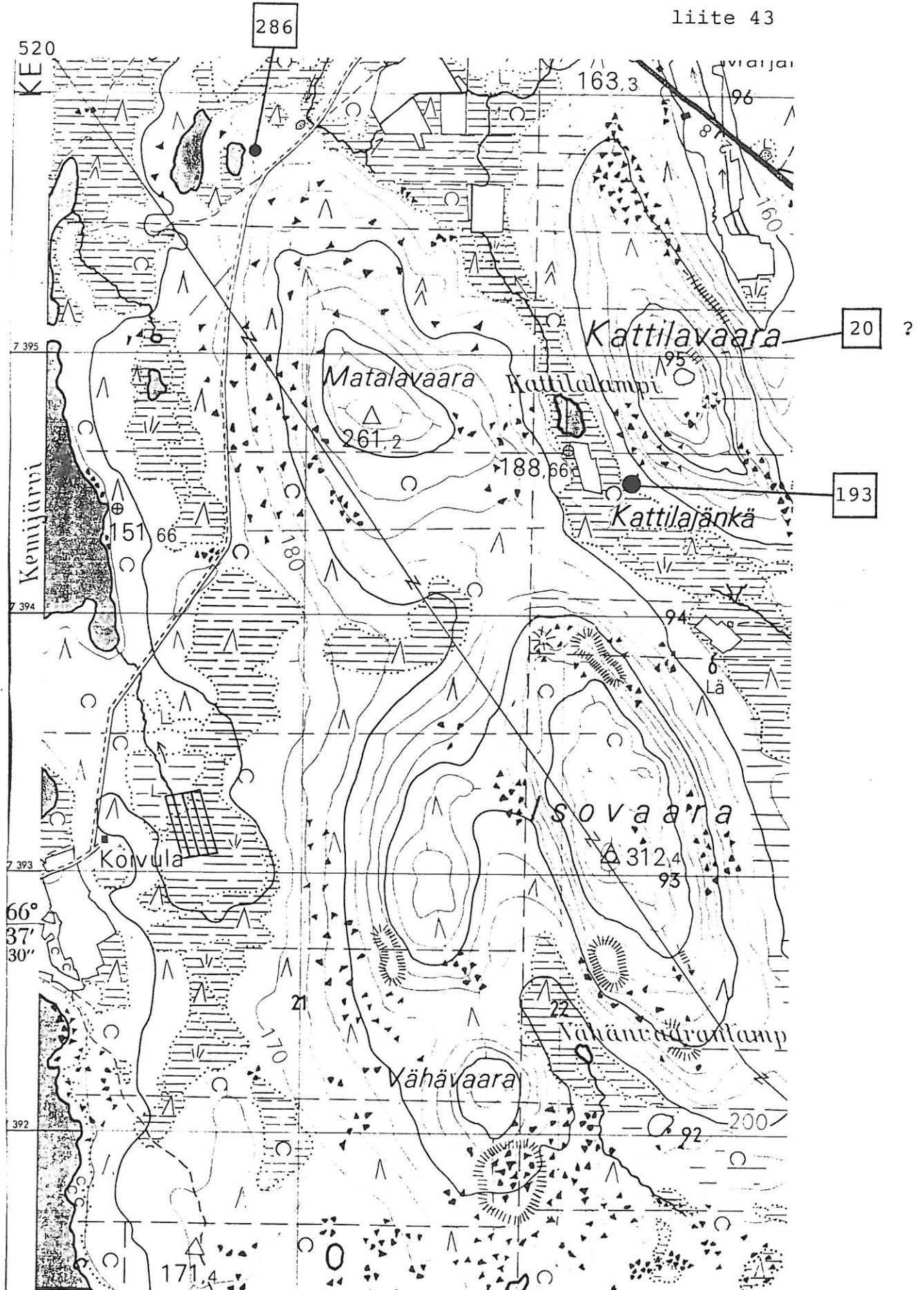
Peruskarttaote 3632 08 Ailangantunturi, 1968, 1:20 000.






Peruskarttaote 3632 09 Soppela, 1968,  
1:20 000.

19 ?

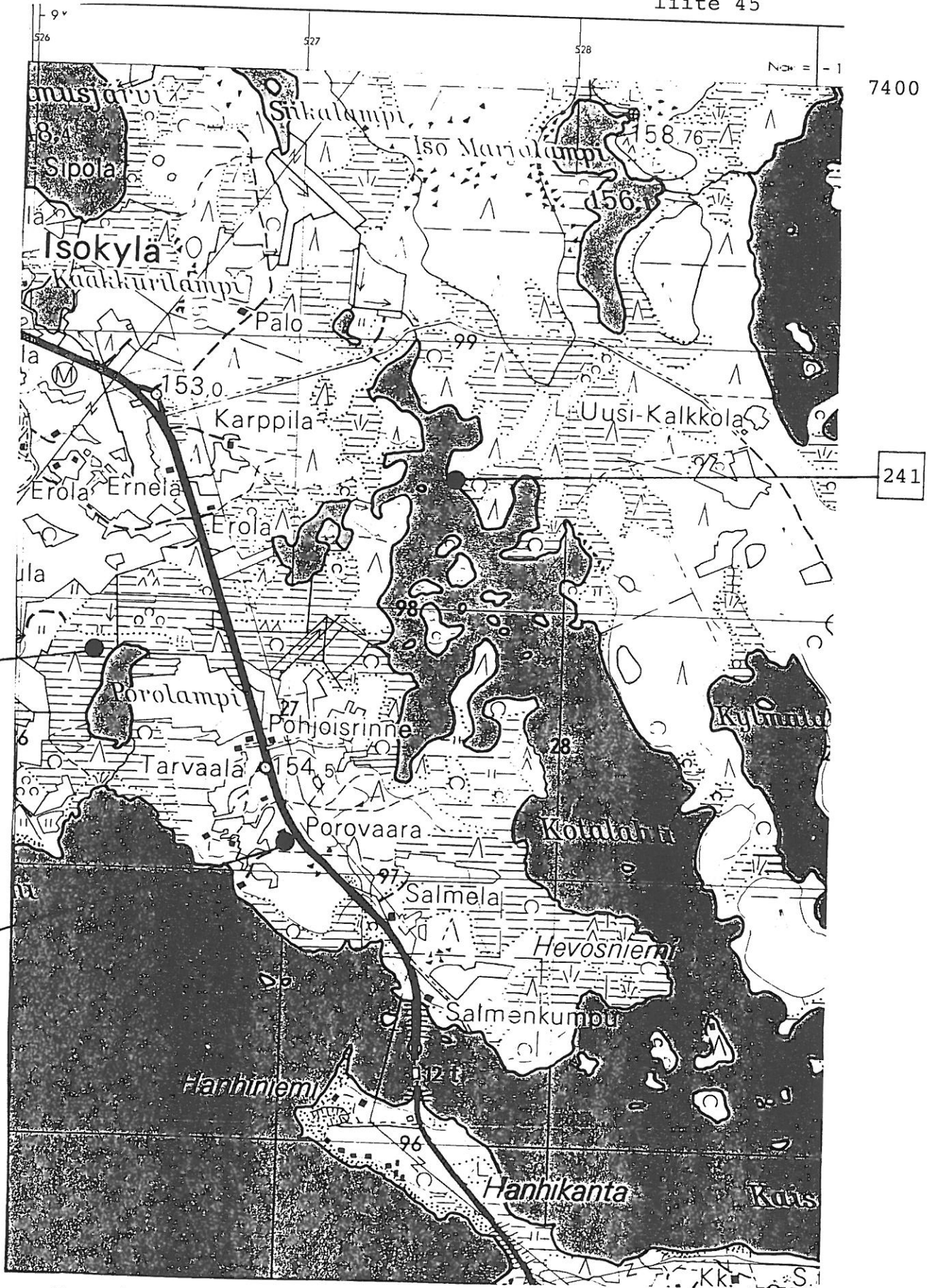


Peruskarttaote 3632 09 Soppela, 1968, 1:20 000.



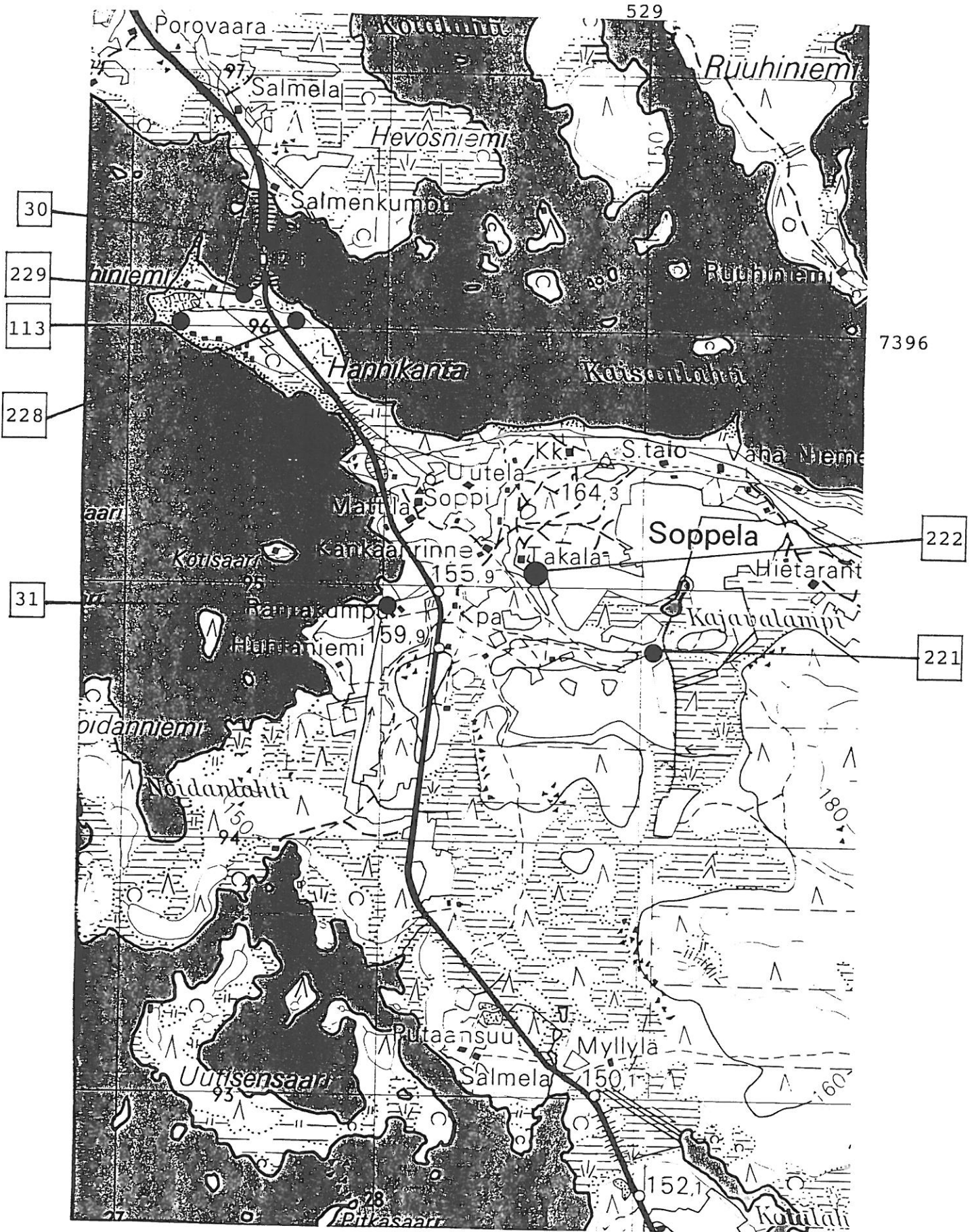


Peruskarttaote 3632 09 Soppela, 1968, 1:20 000.




Peruskarttaote 3632 09 Soppela, 1968, 1:20 000.

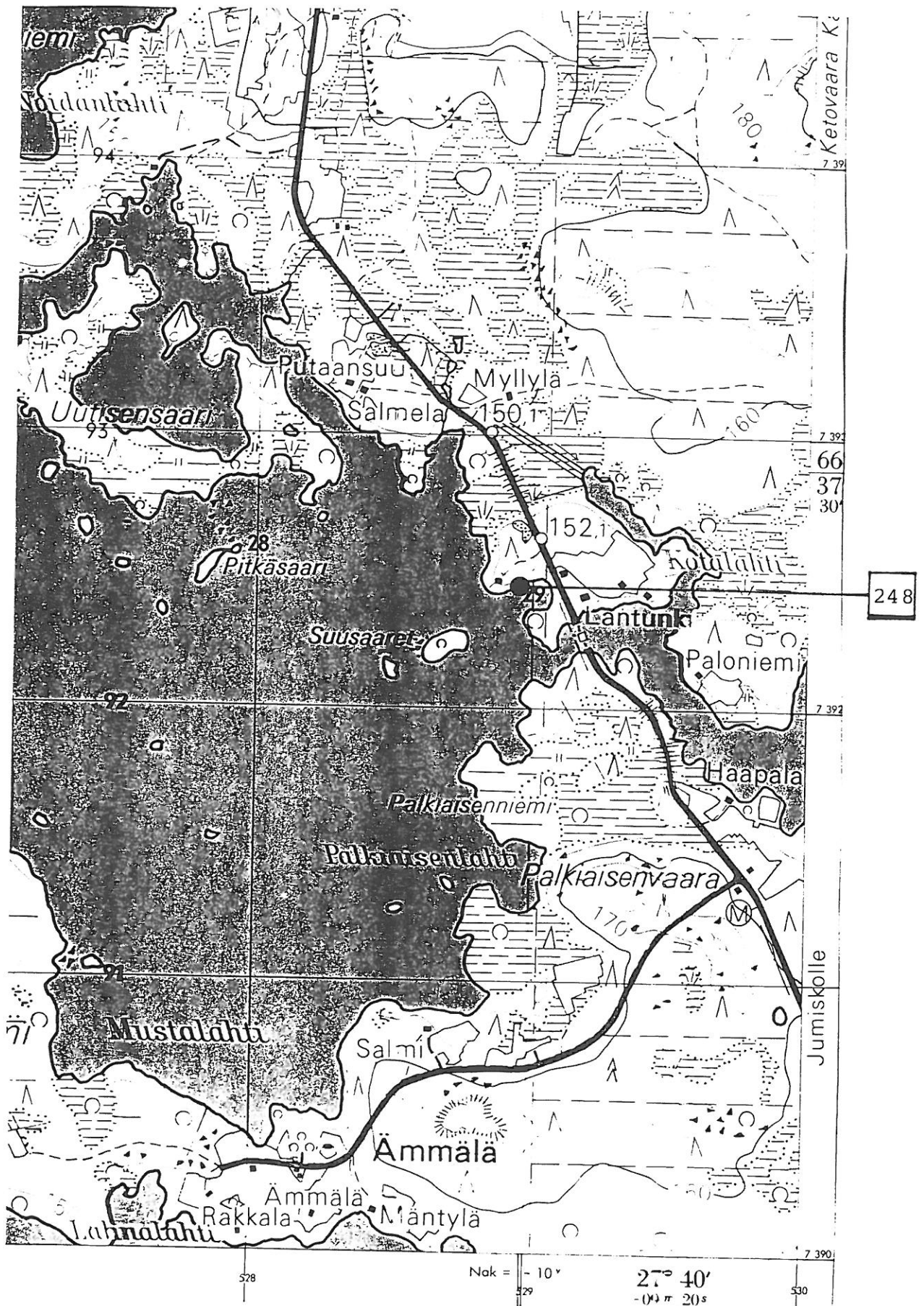




Peruskarttaote 3632 09 Soppela, 1968, 1:20 000.



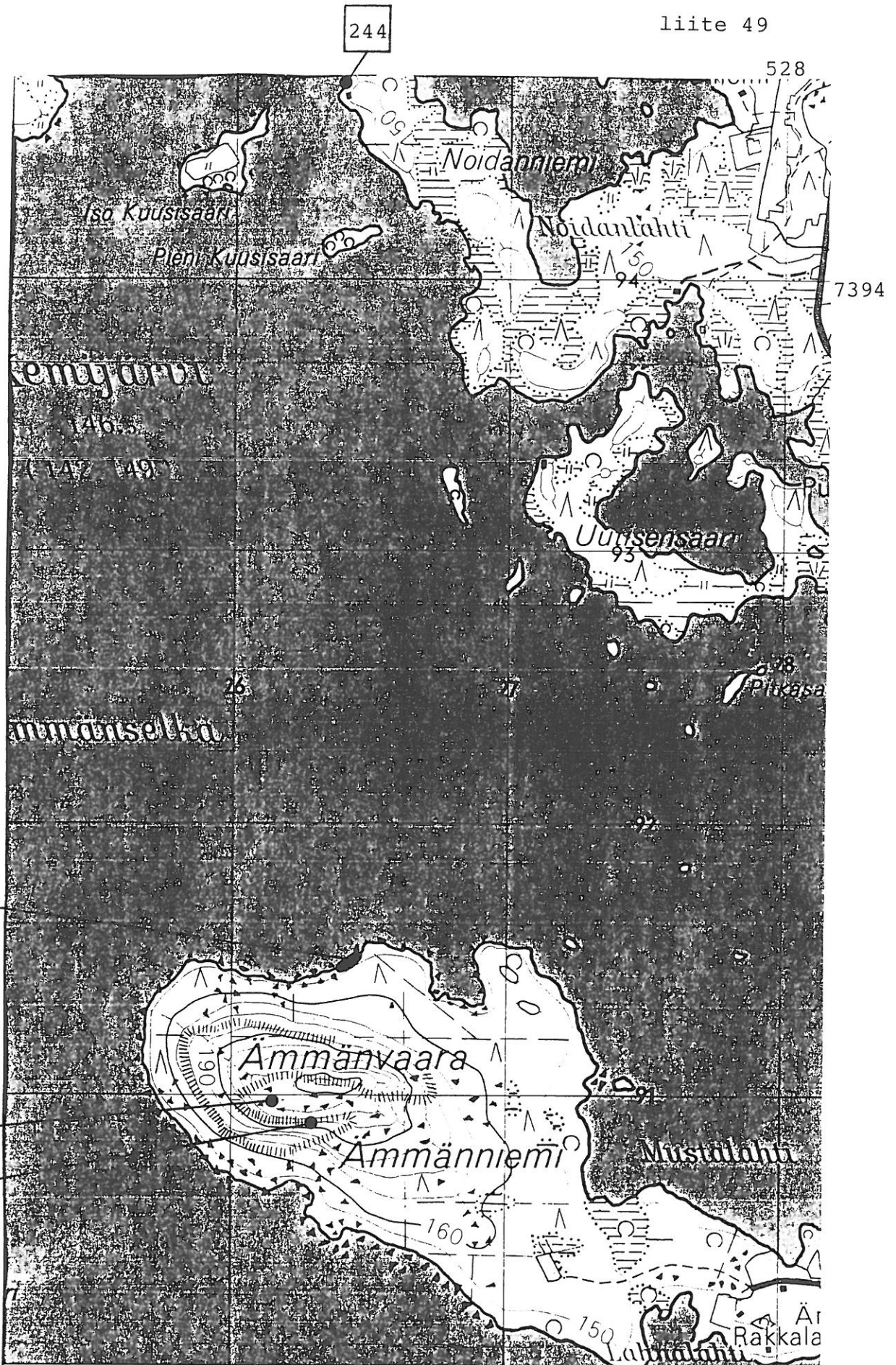
Peruskarttaote 3632 09 Soppela, 1968, 1:20 000.



Peruskarttaote 3632 09 Soppela, 1968, 1:20 000.

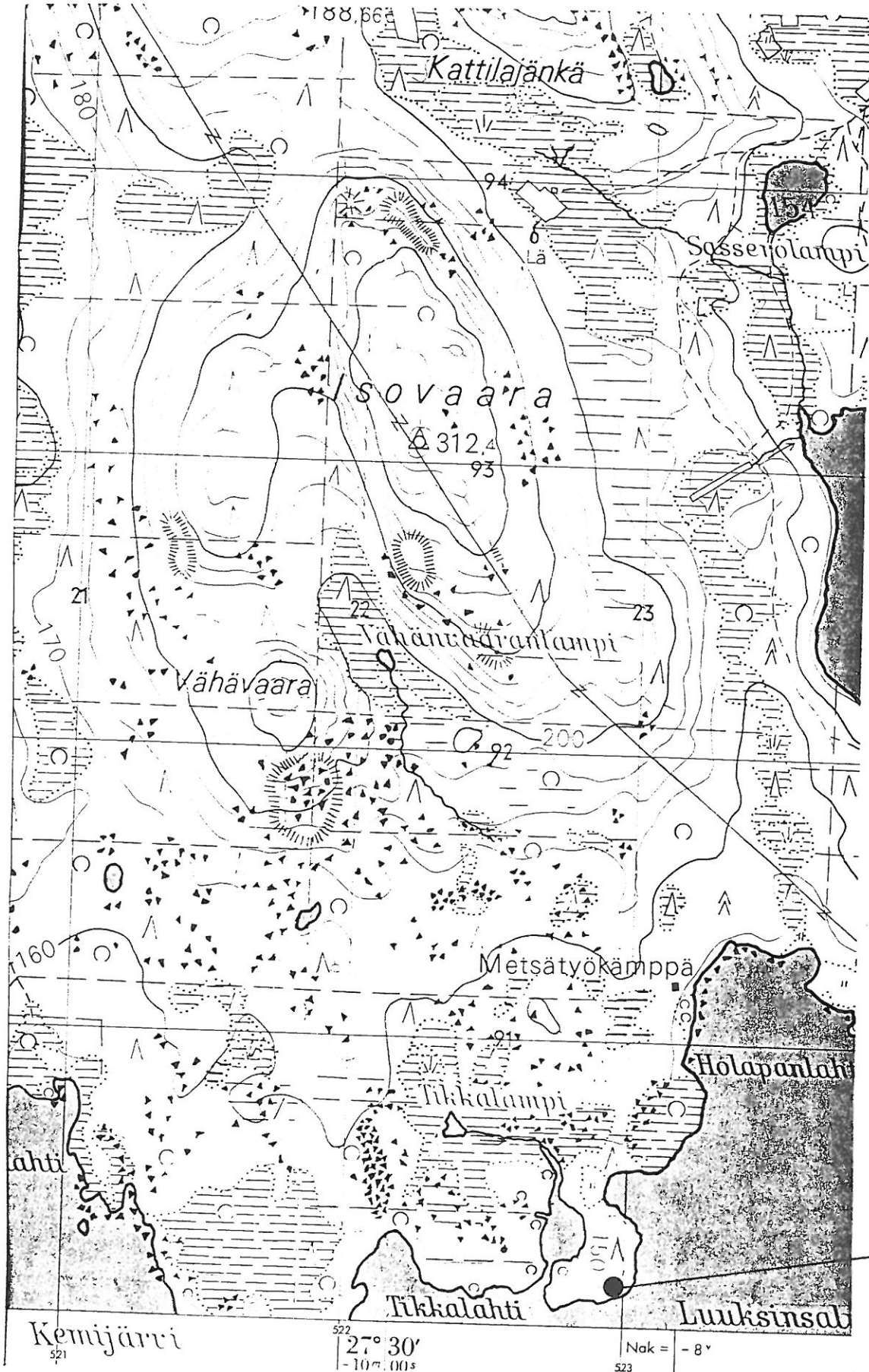


liite 49

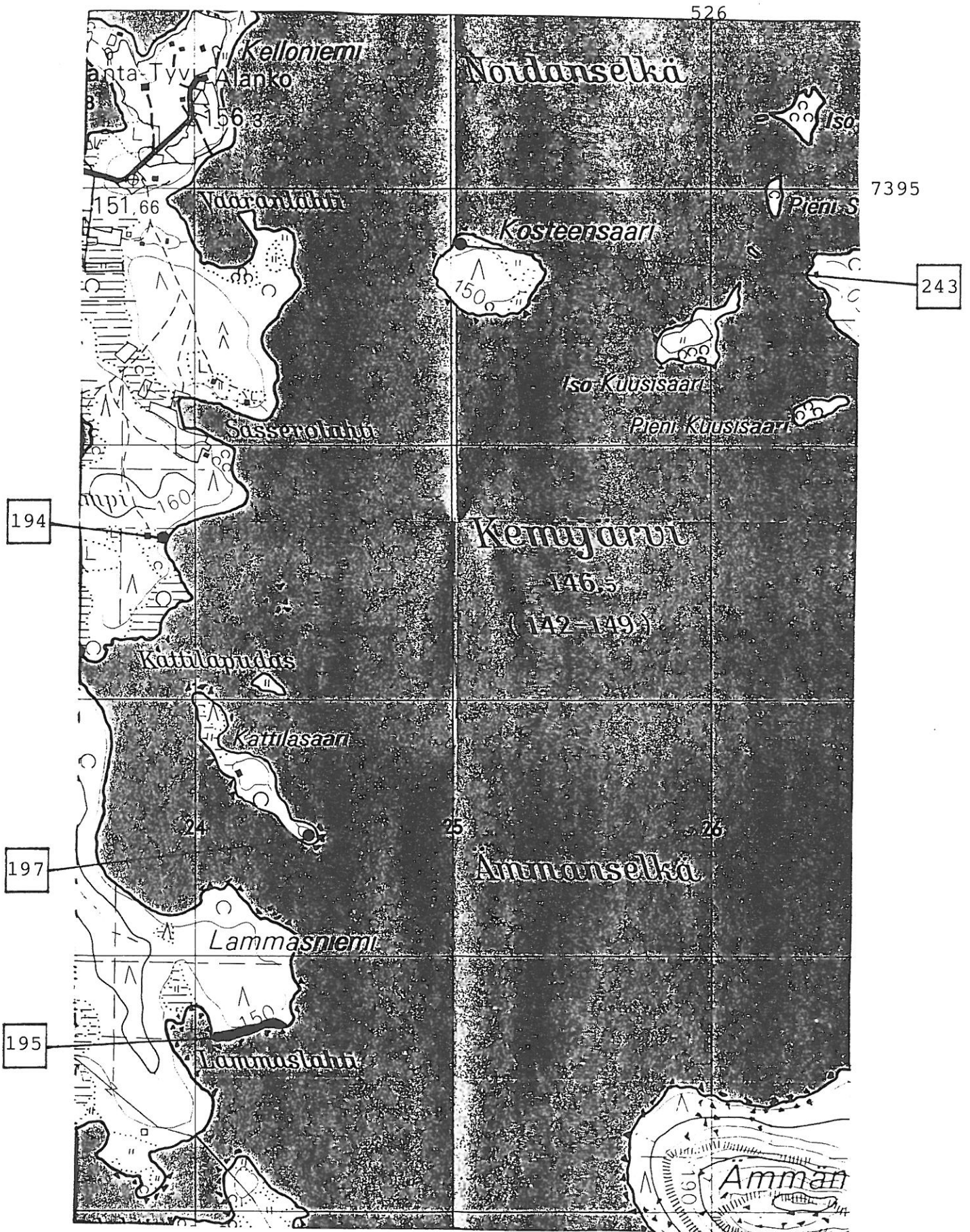


Peruskarttaote 3632 09 Soppela, 1968, 1:20 000.

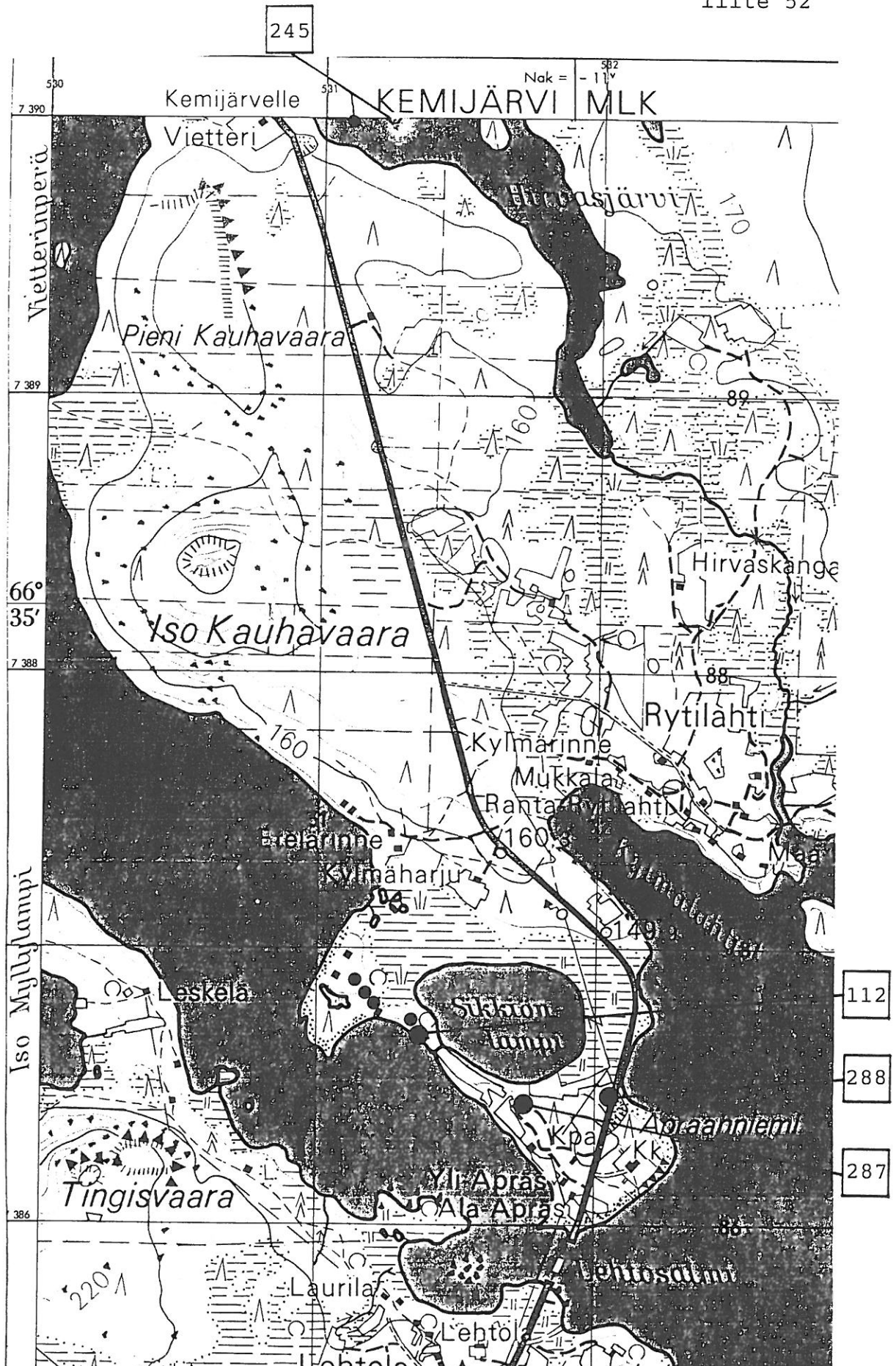




Peruskarttaote 3632 09 Soppela, 1968, 1:20 000.

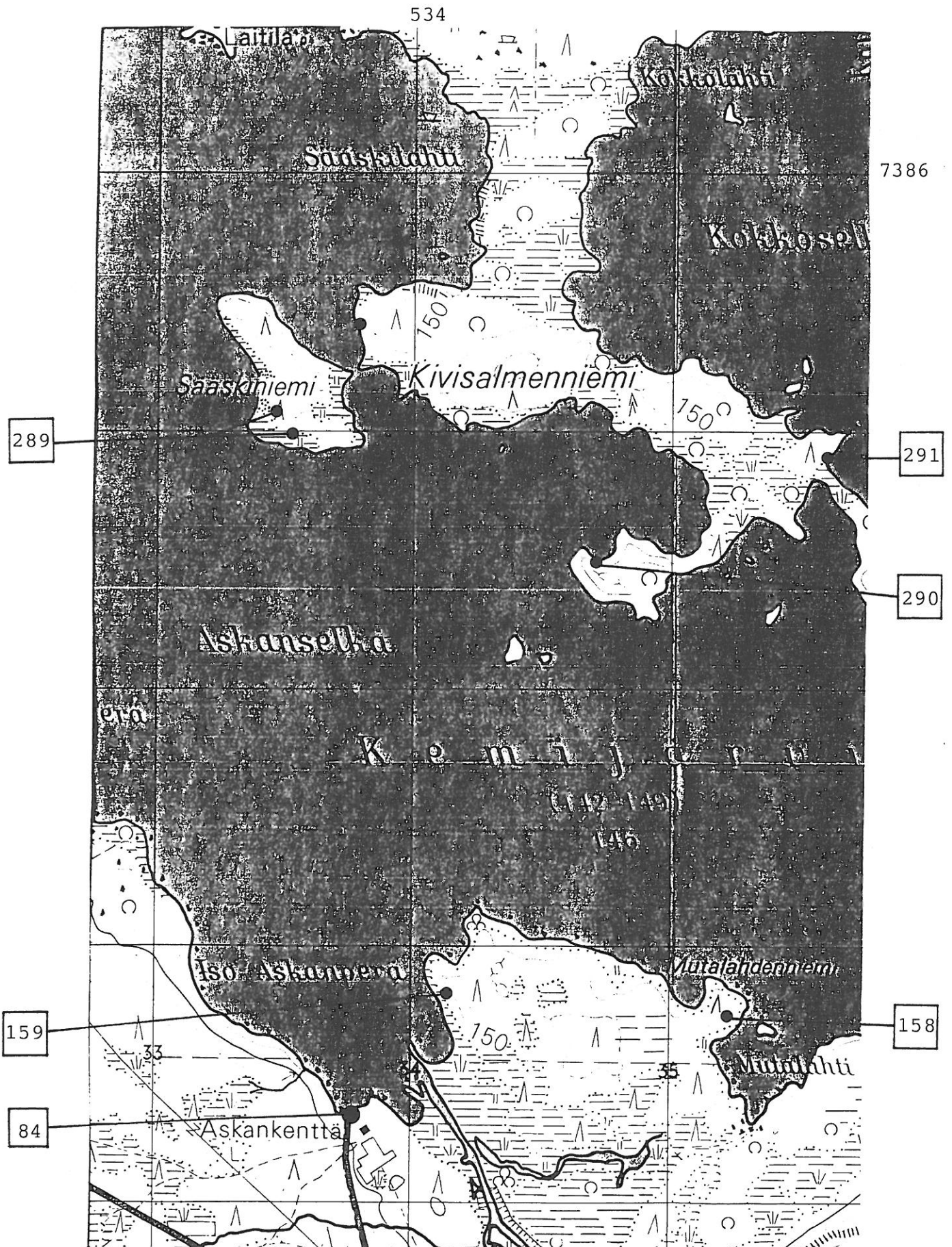


Peruskarttaote 3632 09 Soppela, 1968, 1:20 000.

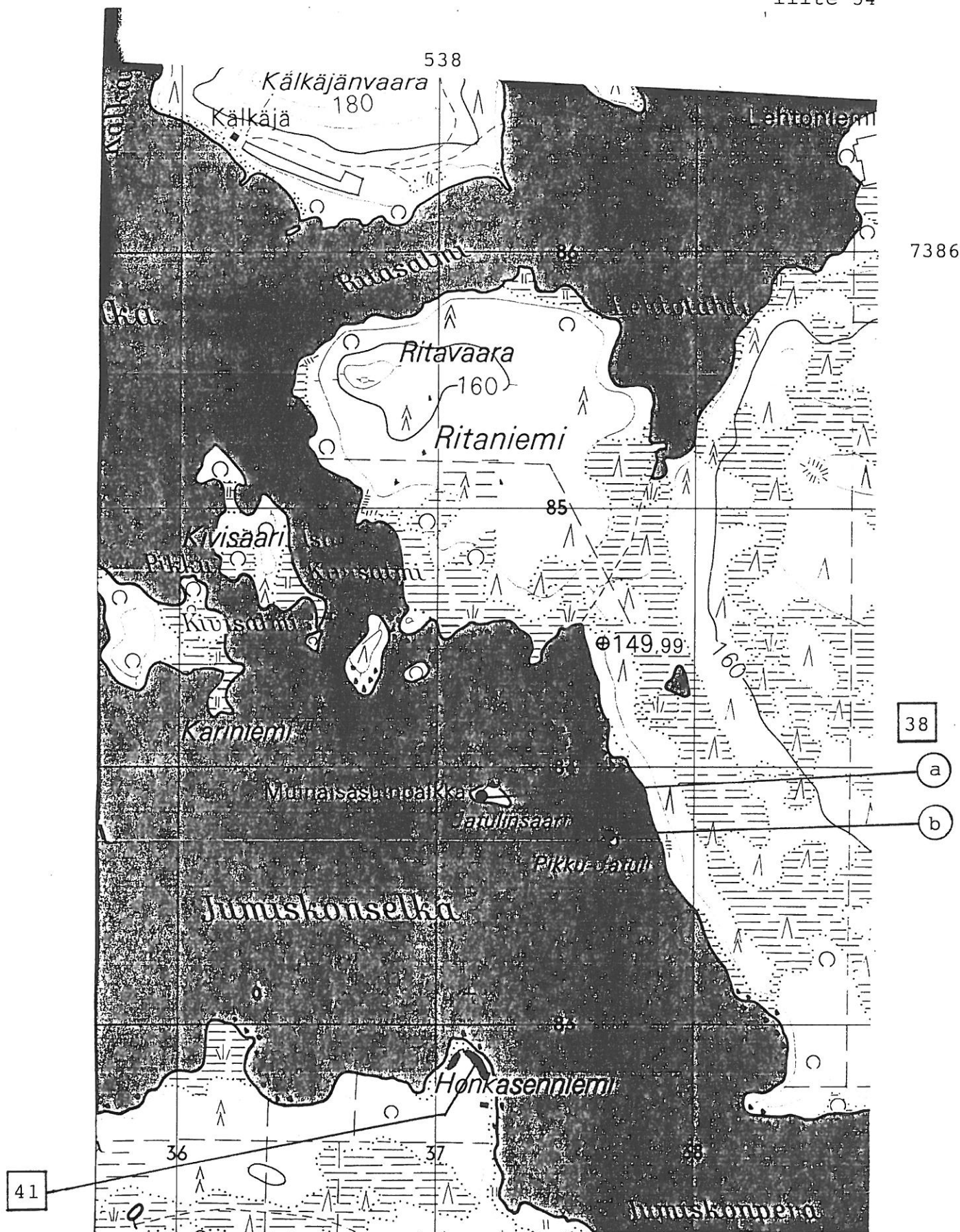


Peruskarttaote 3632 11 Jumiskonselkä, 1968, 1:20 000.



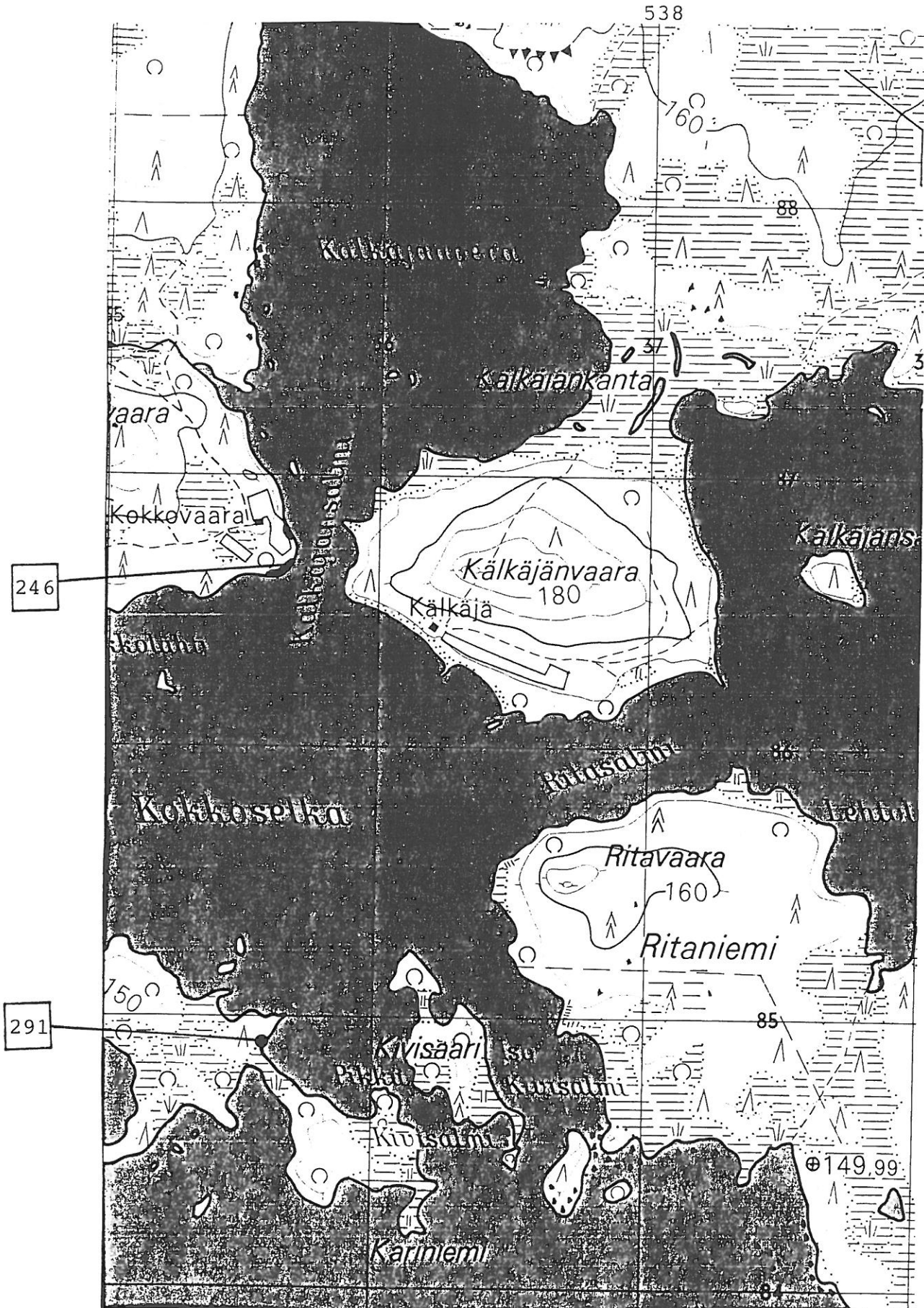


Peruskarttaote 3632 11 Jumiskonselkä, 1968, 1:20 000.



Peruskarttaote 3632 11 Jumiskonselkä, 1968, 1:20 000.

7388

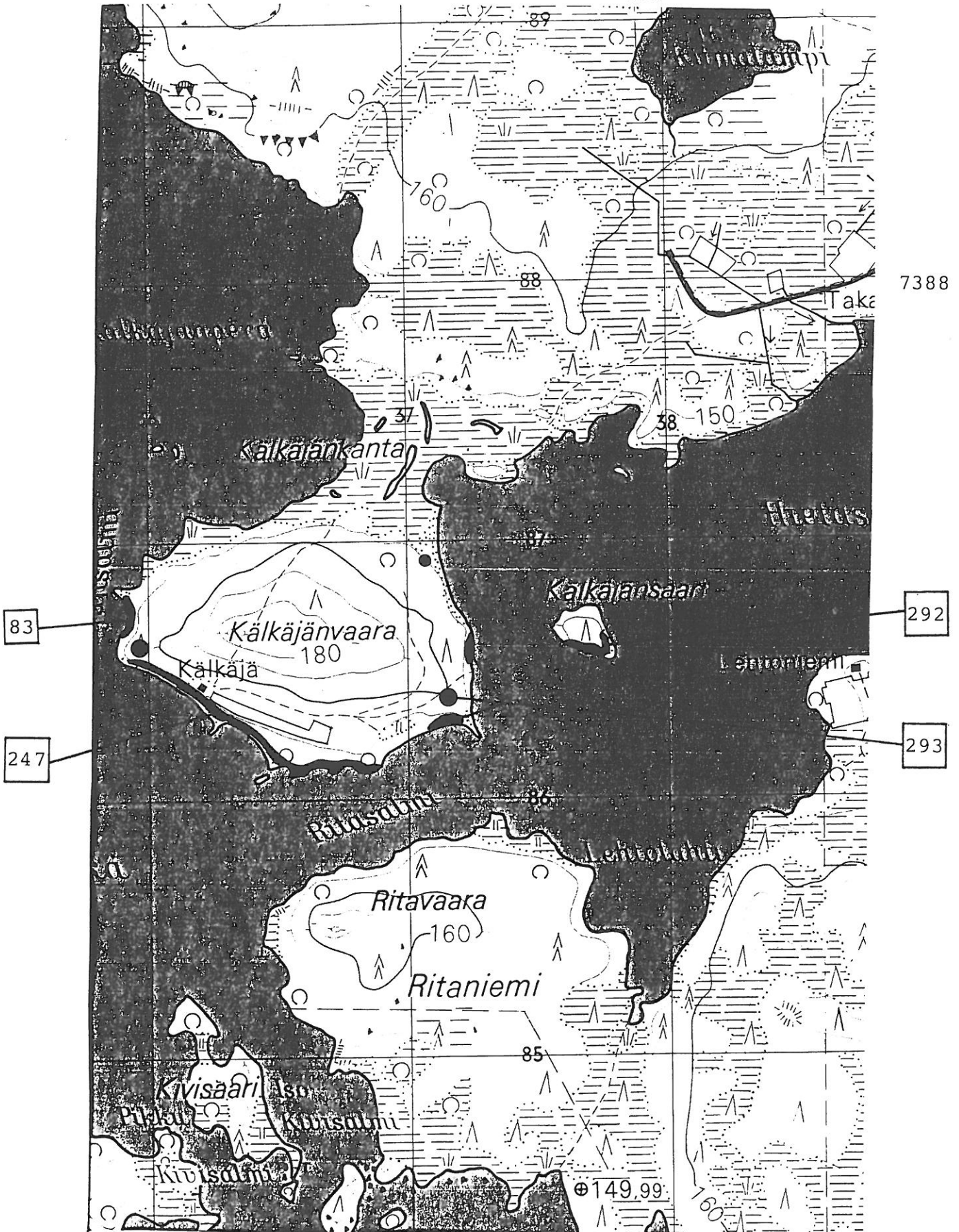


Peruskarttaote 3632 11 Jumiskonselkä, 1968, 1:20 000.

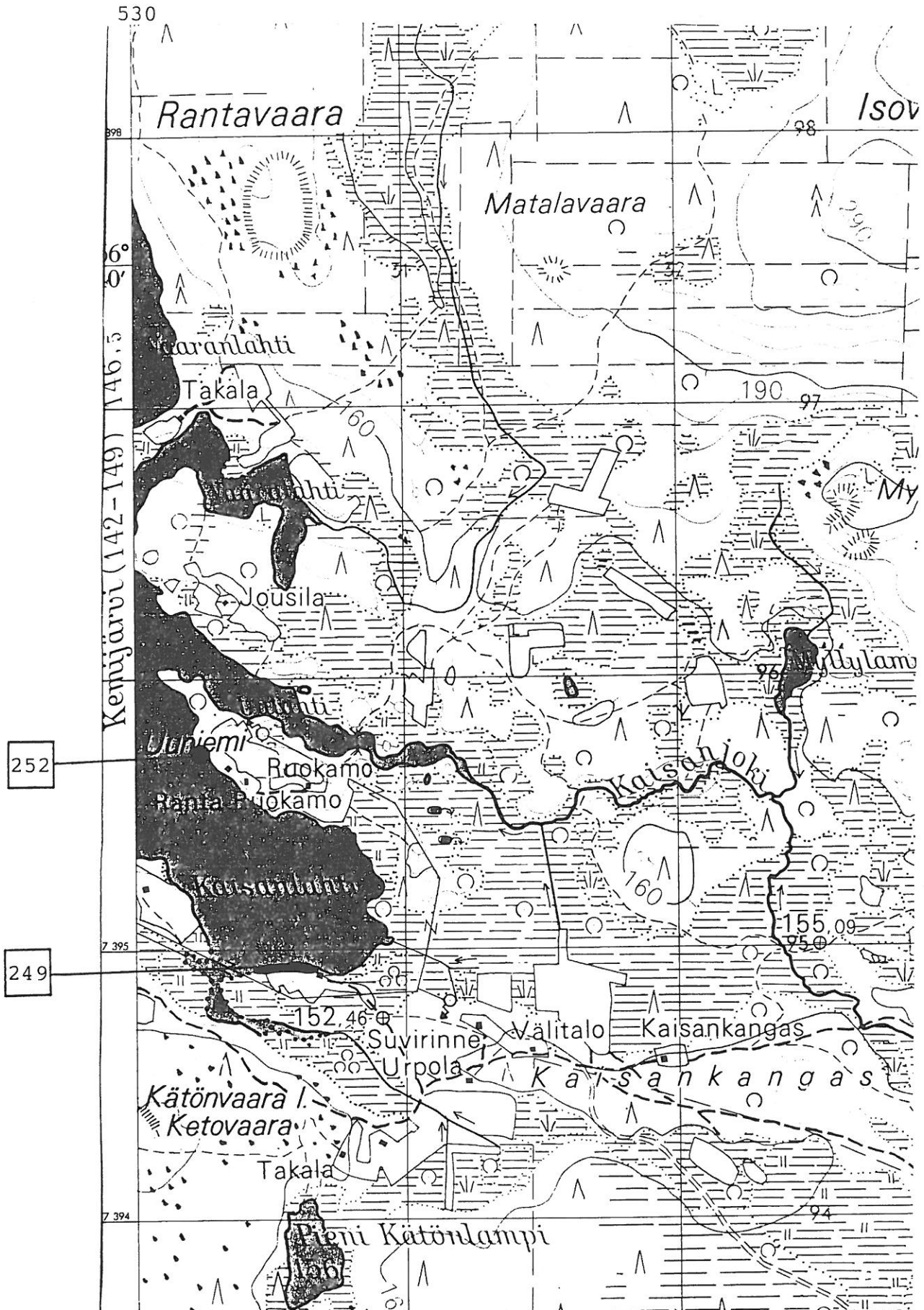


liite 56

538



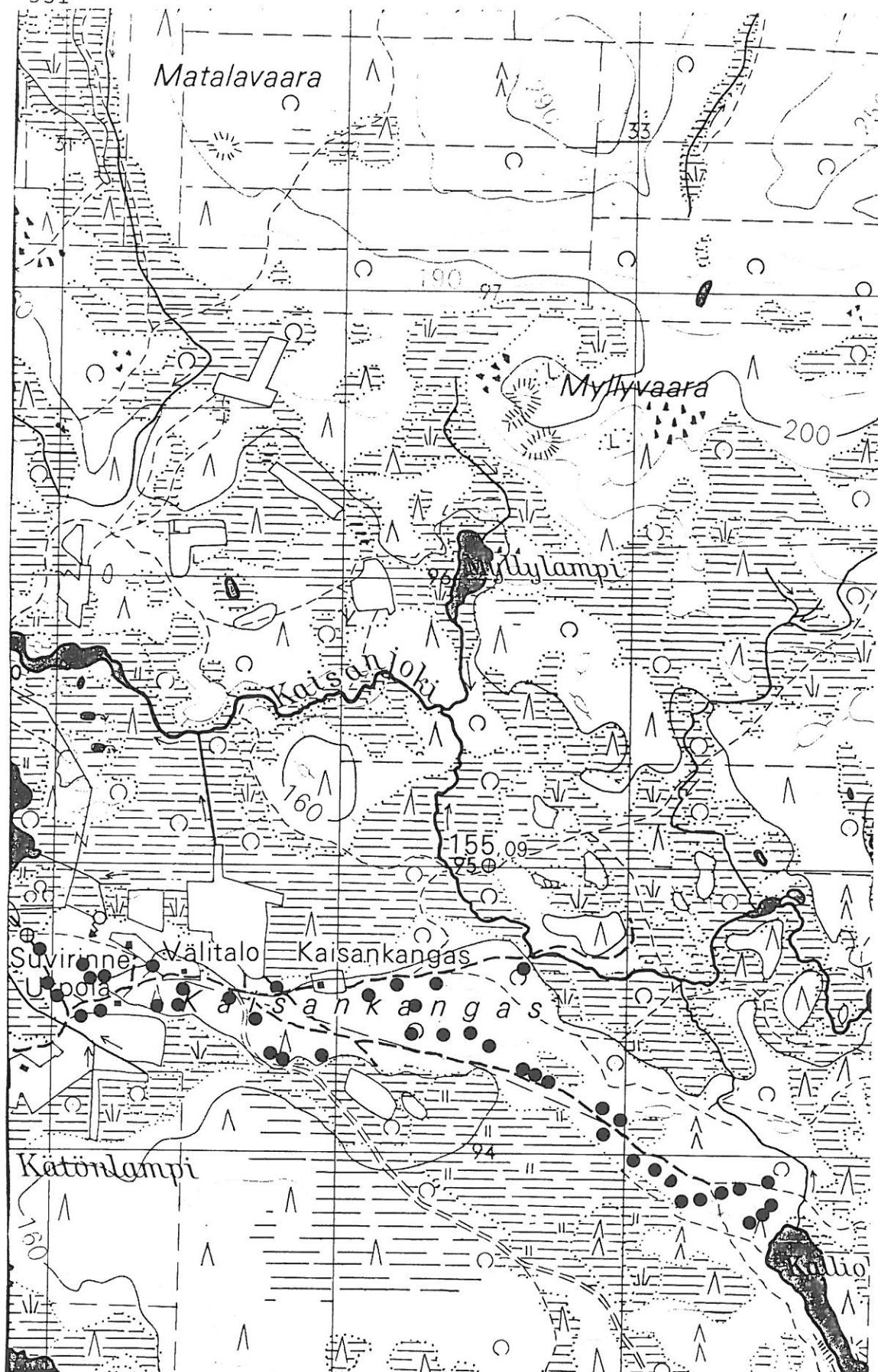
Peruskarttaote 3632 11 Jumiskonselkä, 1968, 1:20 000.



Peruskarttaote 3632 12 Untamovaara, 1968, 1:20 000.

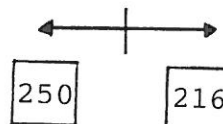
531

liite 58



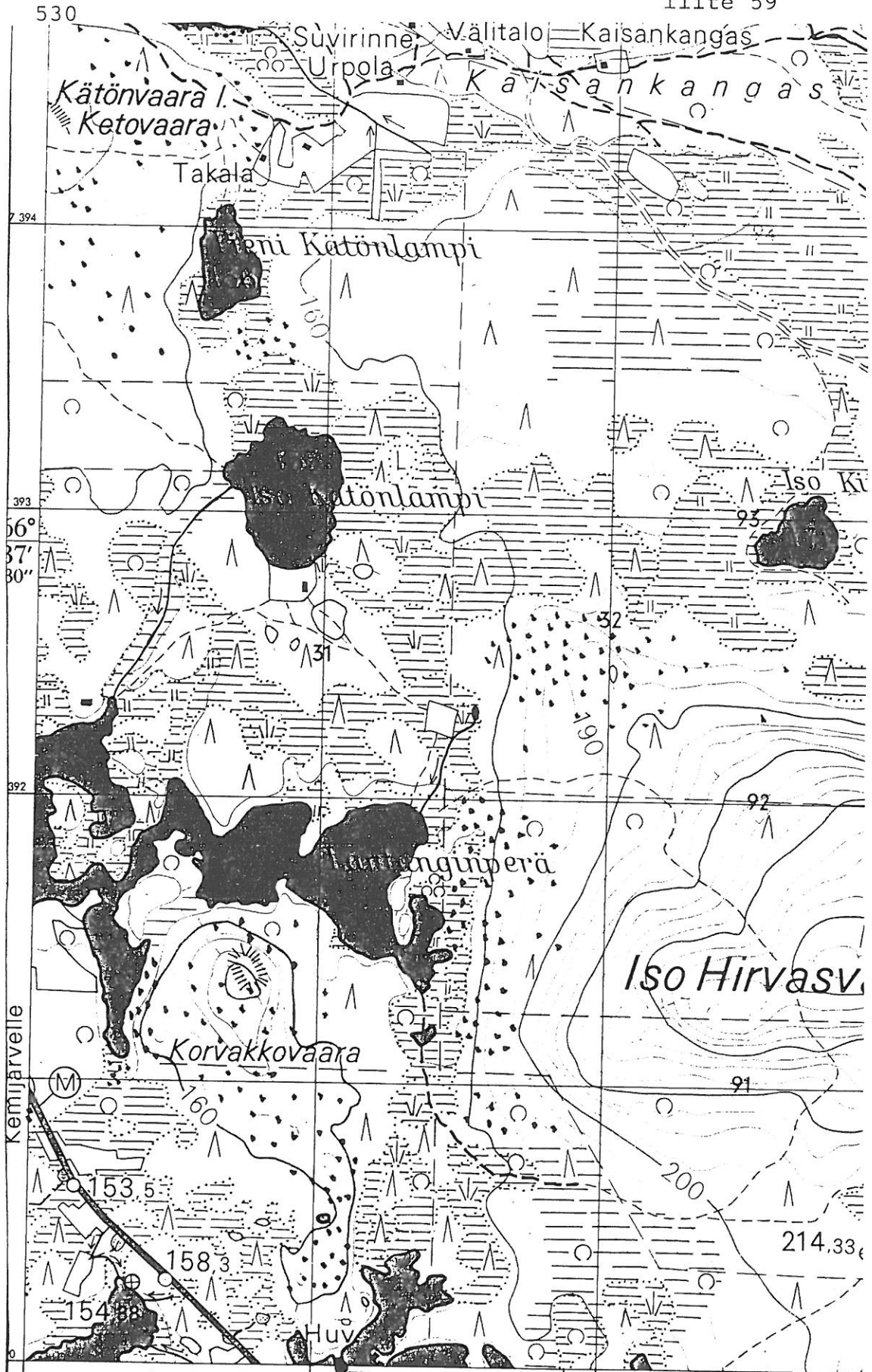
7397

Peruskarttaote 3632 12  
Untamovaara, 1968, 1:20 000.



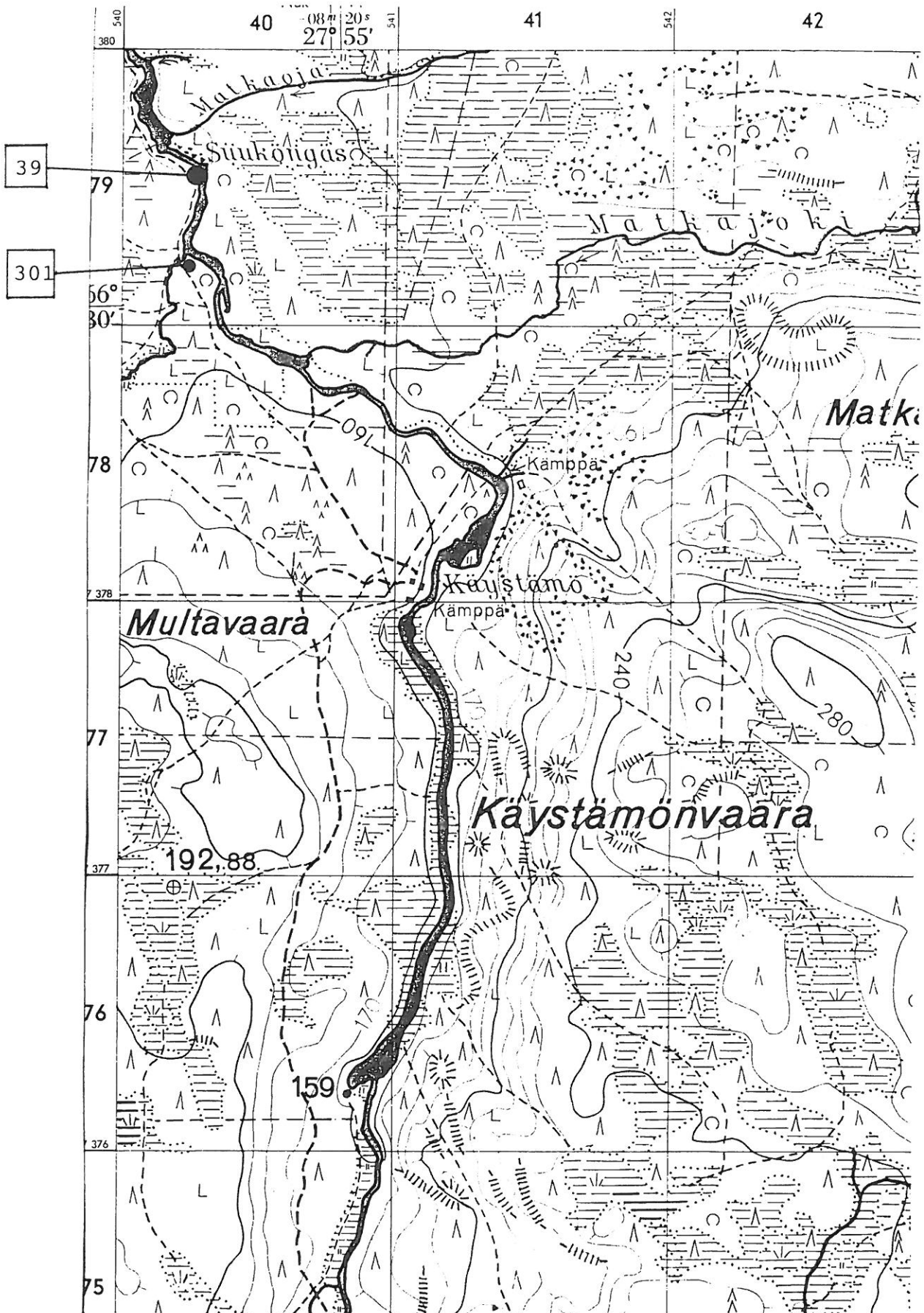


liite 59



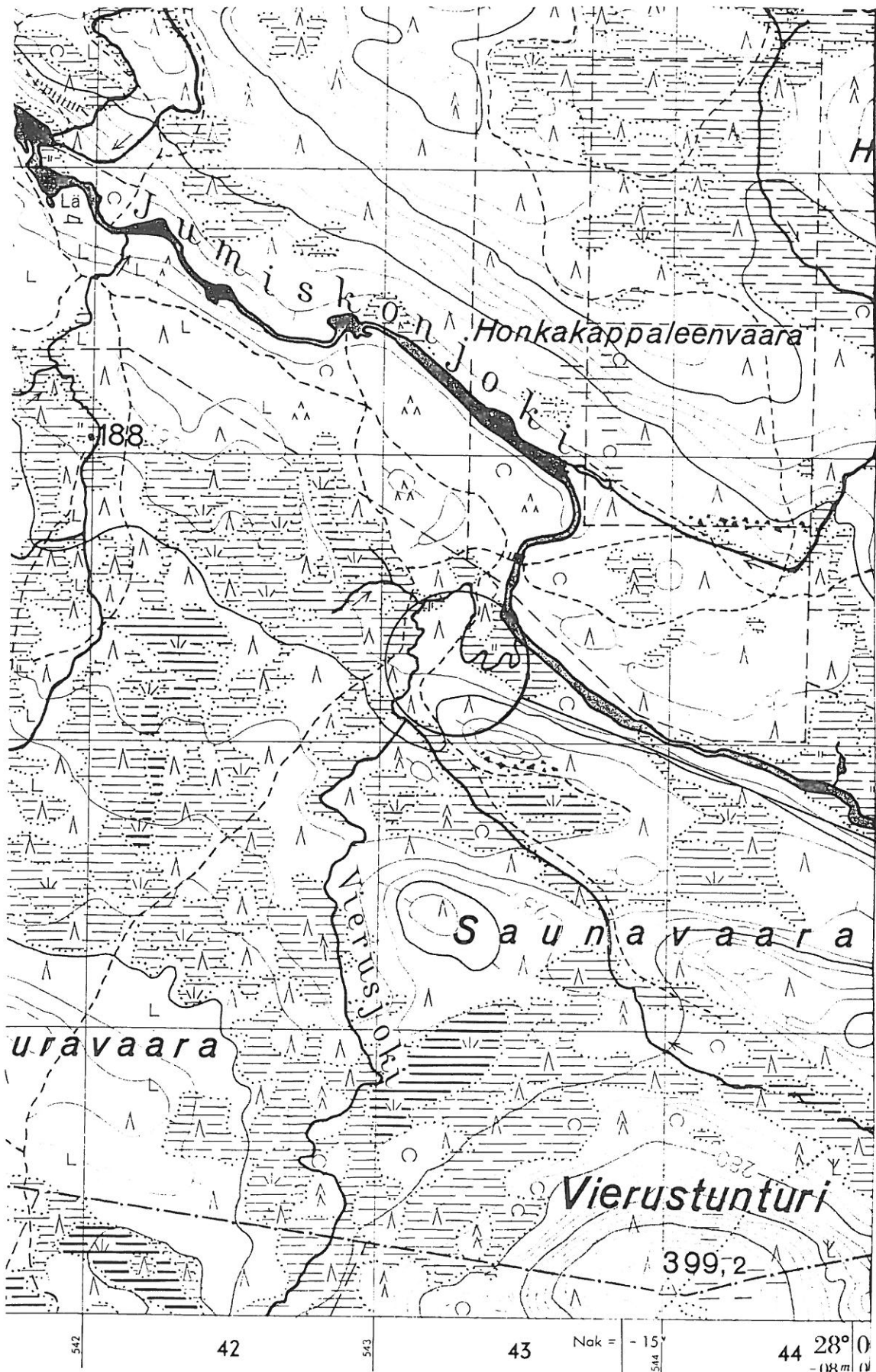
245

Peruskarttaote 3632 12 Untamovaara, 1968, 1:20 000.



Peruskarttaote 3634 01 Jumiskonjoki, 1963, 1:20 000.





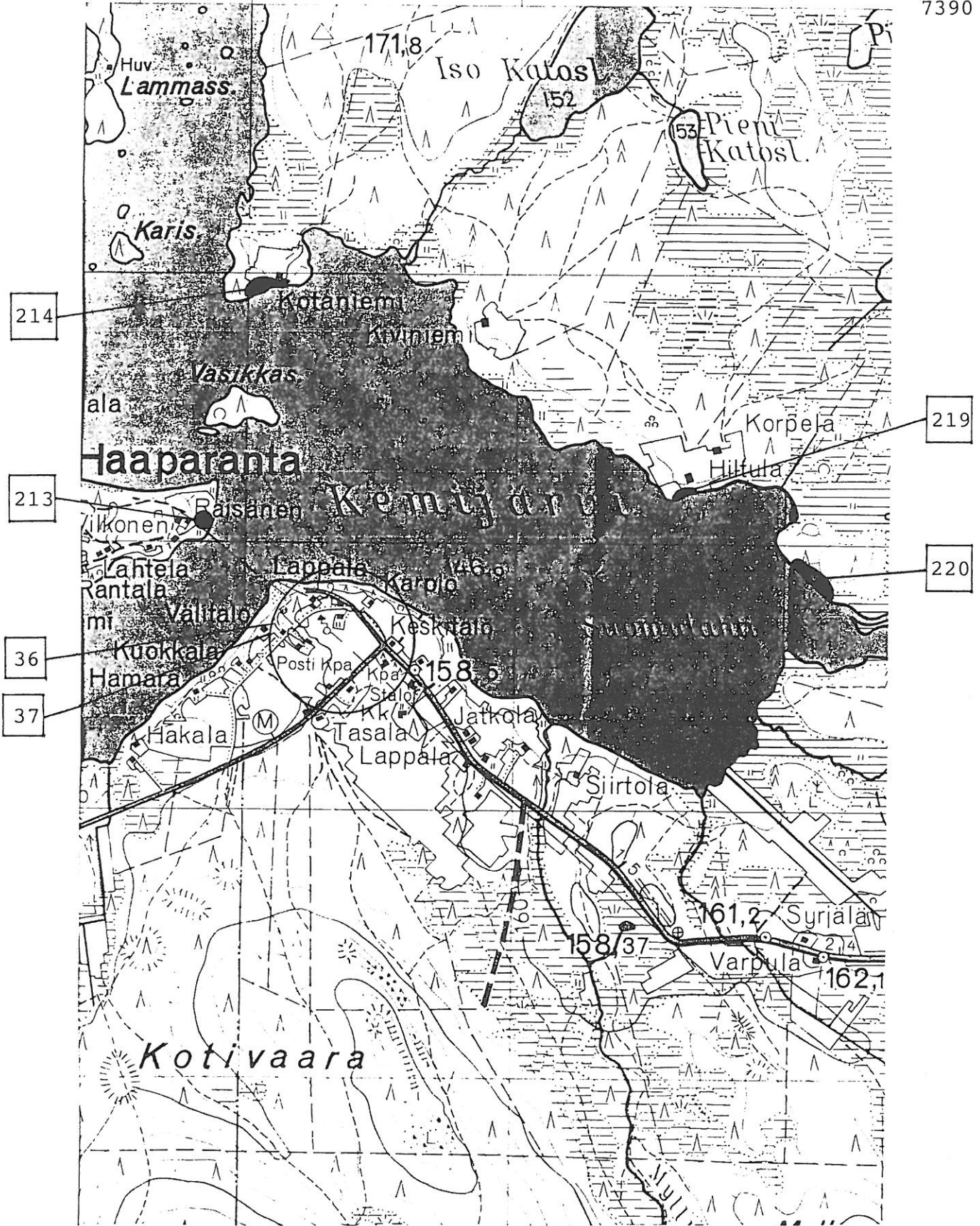
40

7370

Peruskarttaote 3634 01 Jumiskonjoki, 1963, 1:20 000.

Nak = 1 - 14°  
40 08' 20" 27° 55'  
41 42 43 No

7390

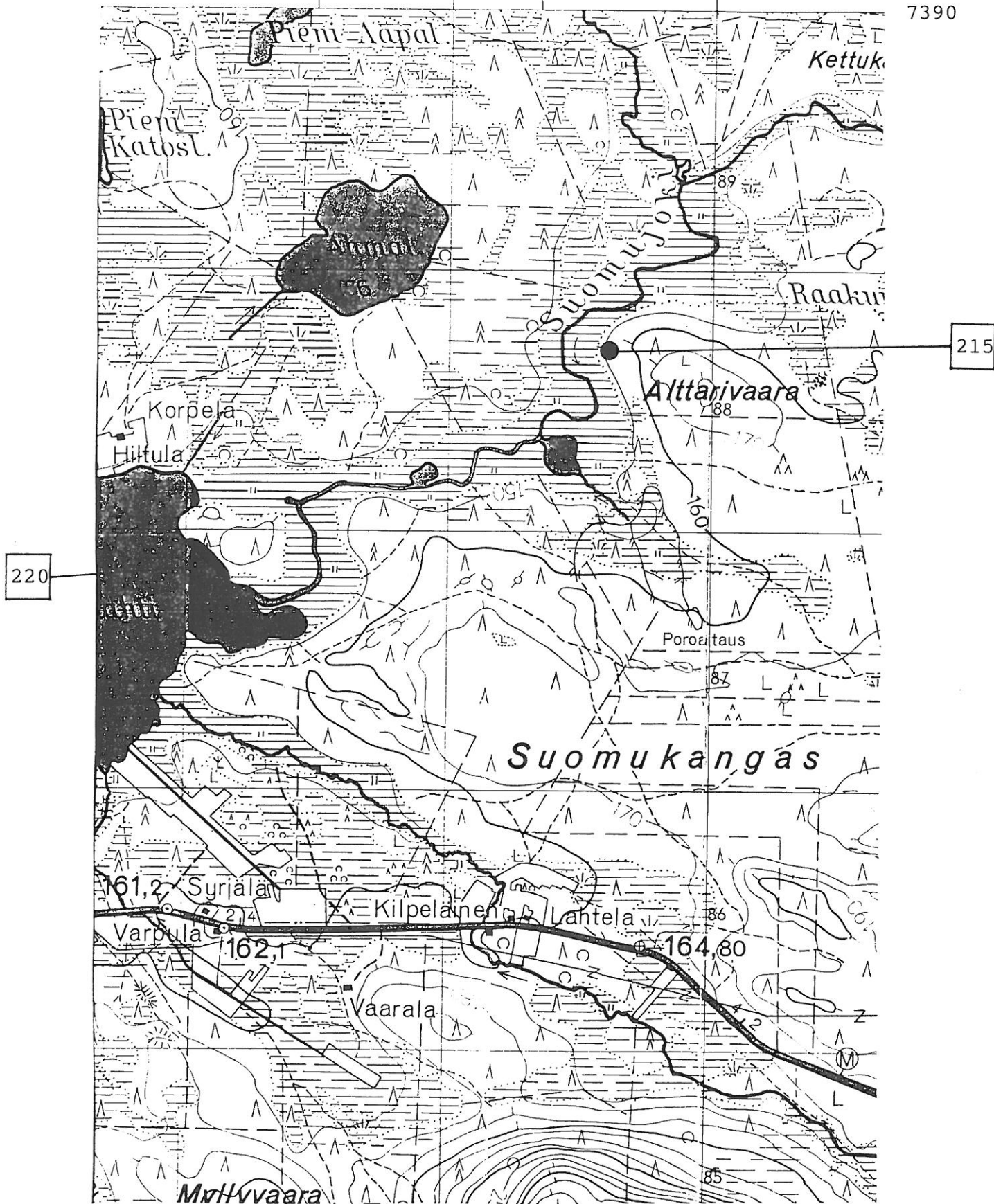


Peruskarttaote 3634 02 Suomutunturi, 1963, 1:20 000.

liite 63

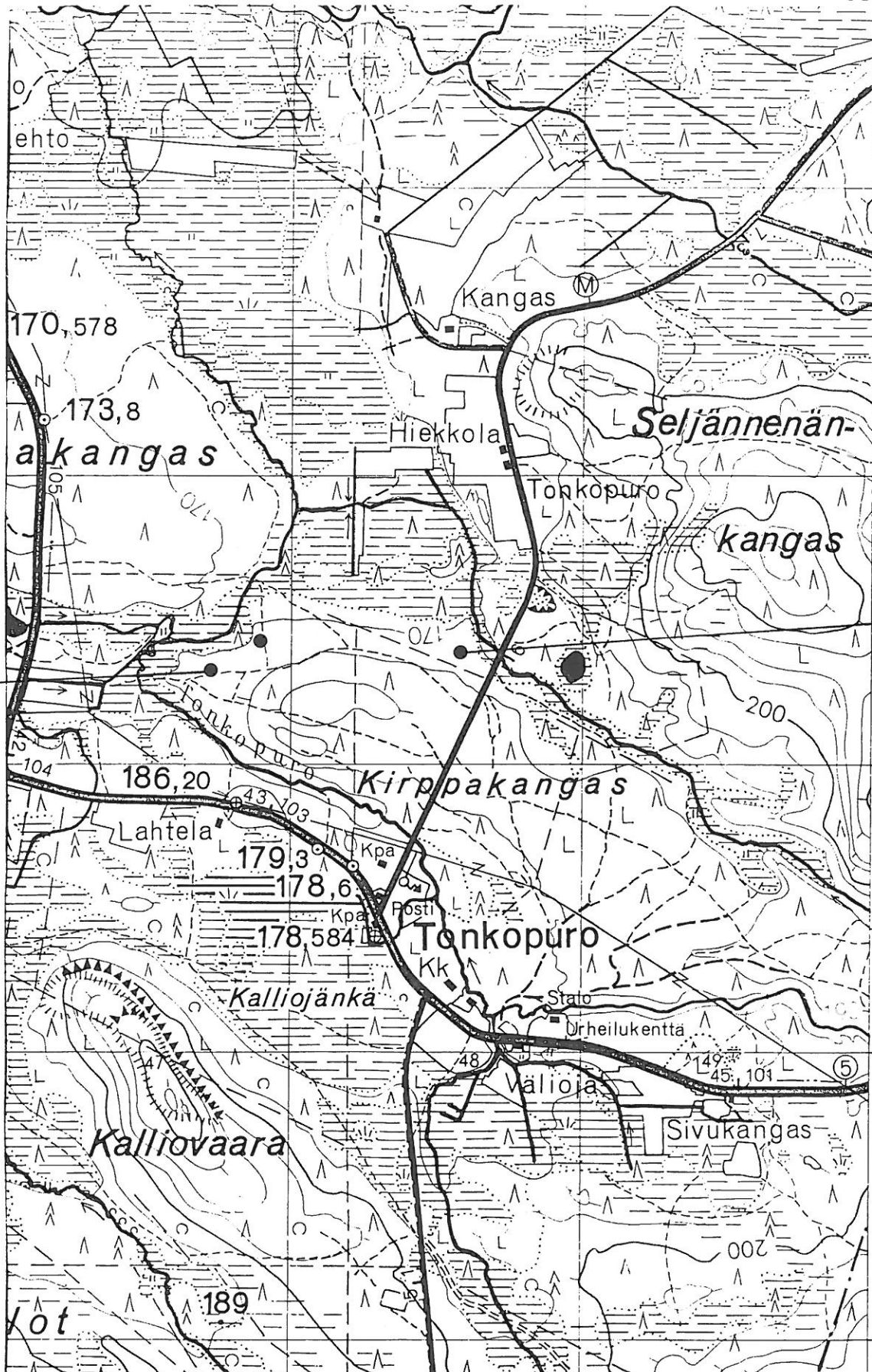
43 Nak = -15°      28° 00' 44"      45

7390



Peruskarttaote 3634 02 Suomutunturi, 1963, 1:20 000.





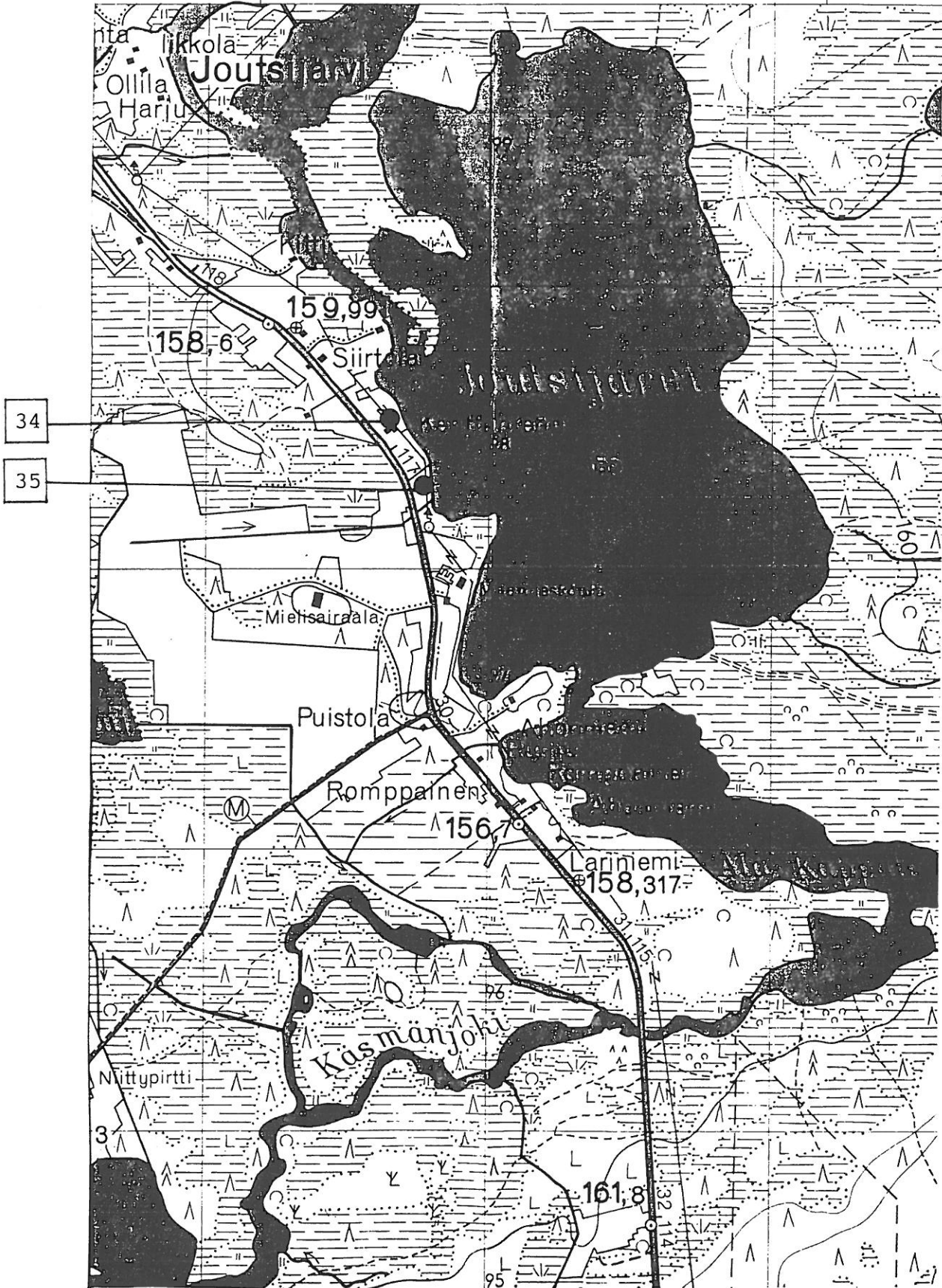
217

218

7385

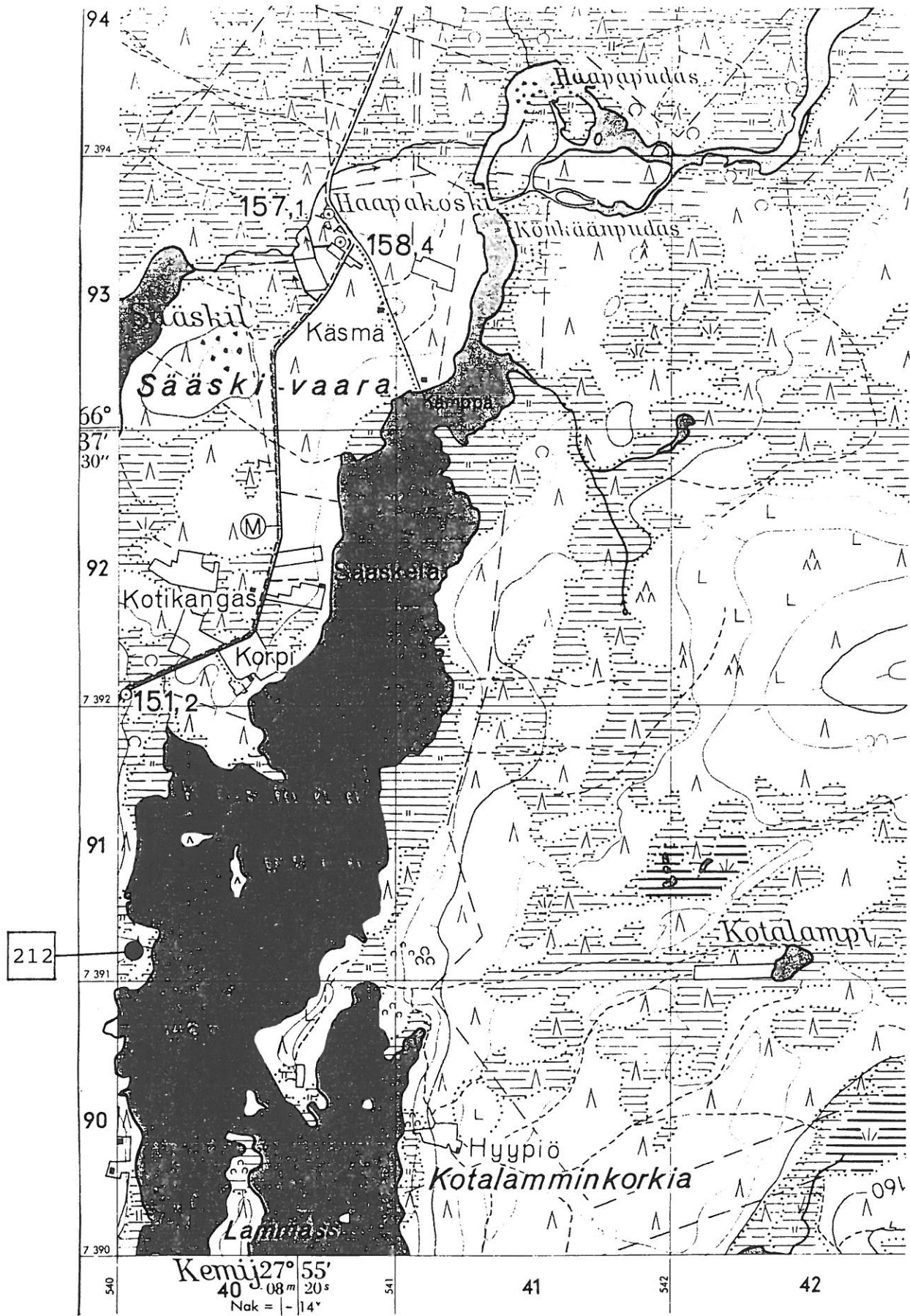
544 -08 m | 00 s 44 545 45 546 Nak = - 16' 46

7400

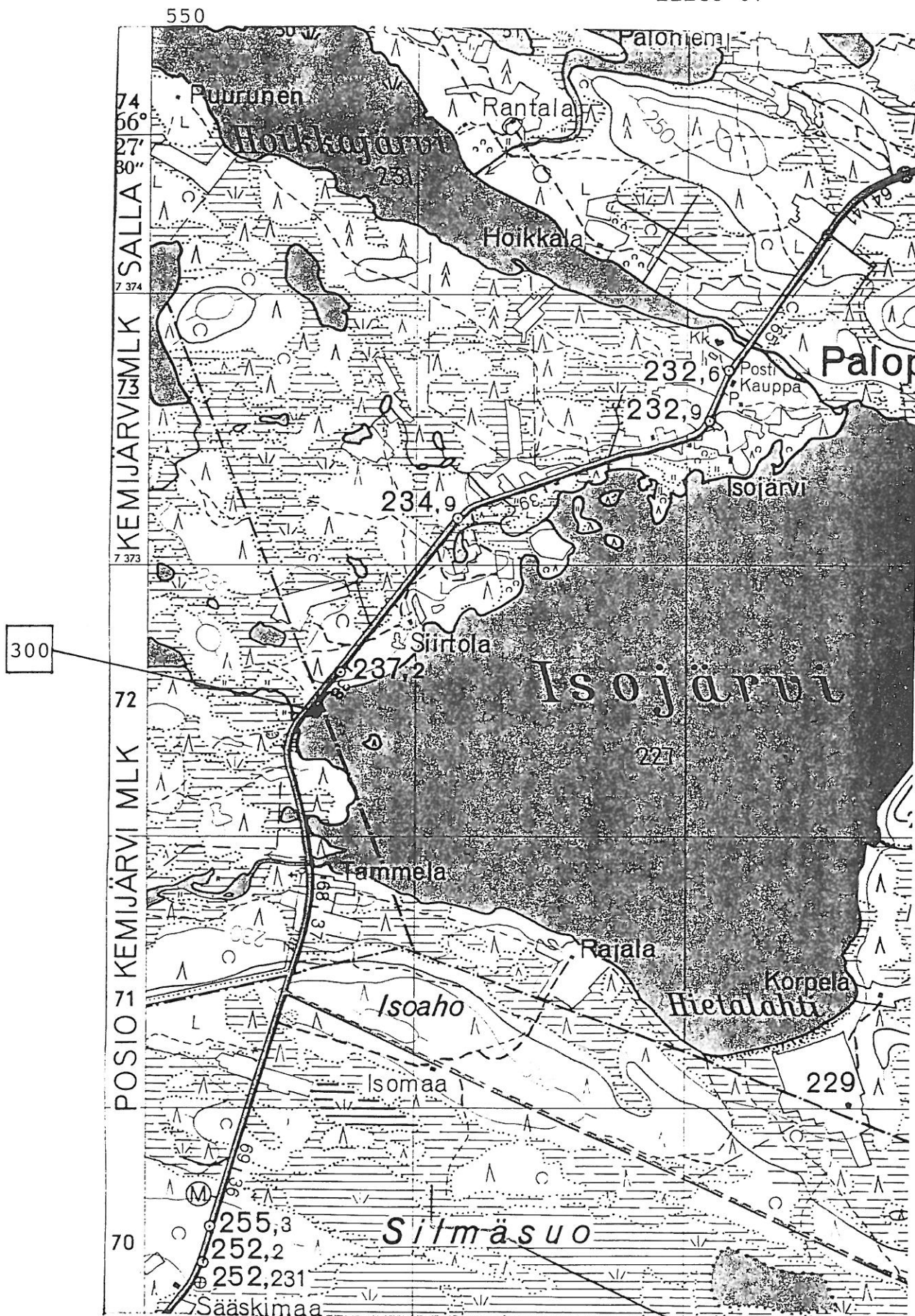


Peruskarttaote 3634 03 Joutsijärvi, 1963, 1:20 000.

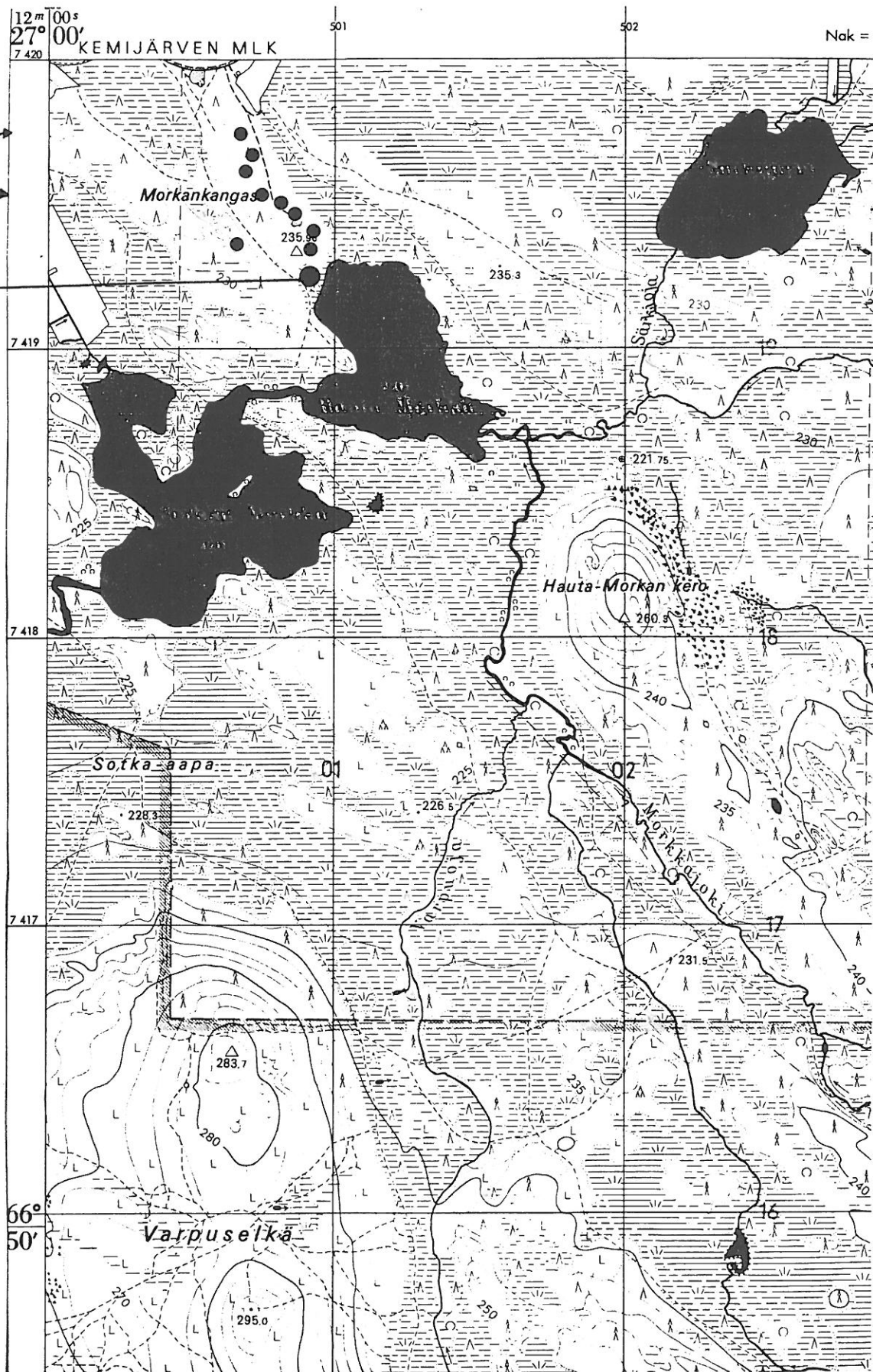




Peruskarttaote 3634 03 Joutsijärvi, 1963, 1:20 000.



Peruskarttaote 3634 04 Paloperä, 1963, 1:20 000.

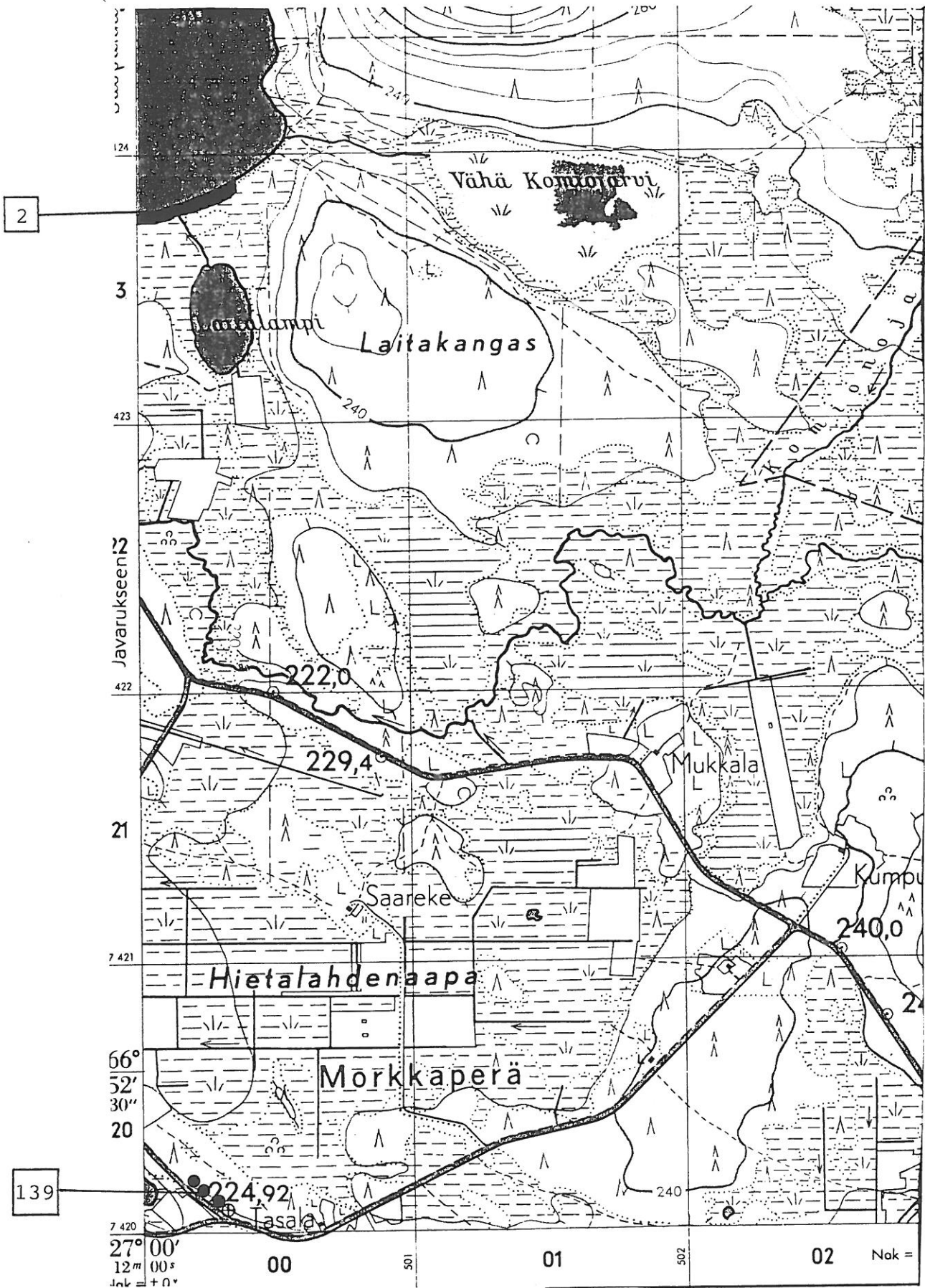


297

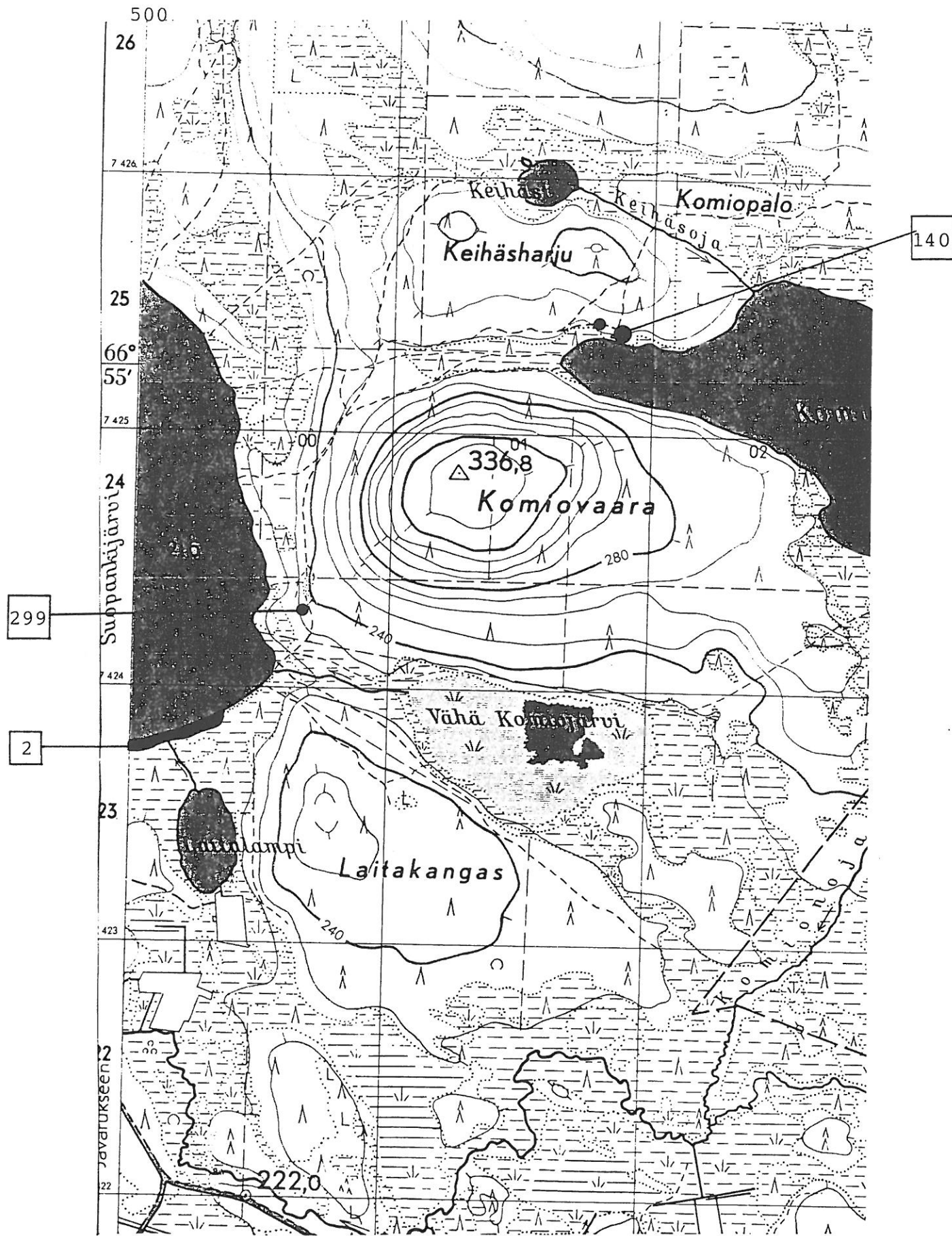
298

Peruskarttaote 3641 02 Tarsavaara, 1969, 1:20 000.



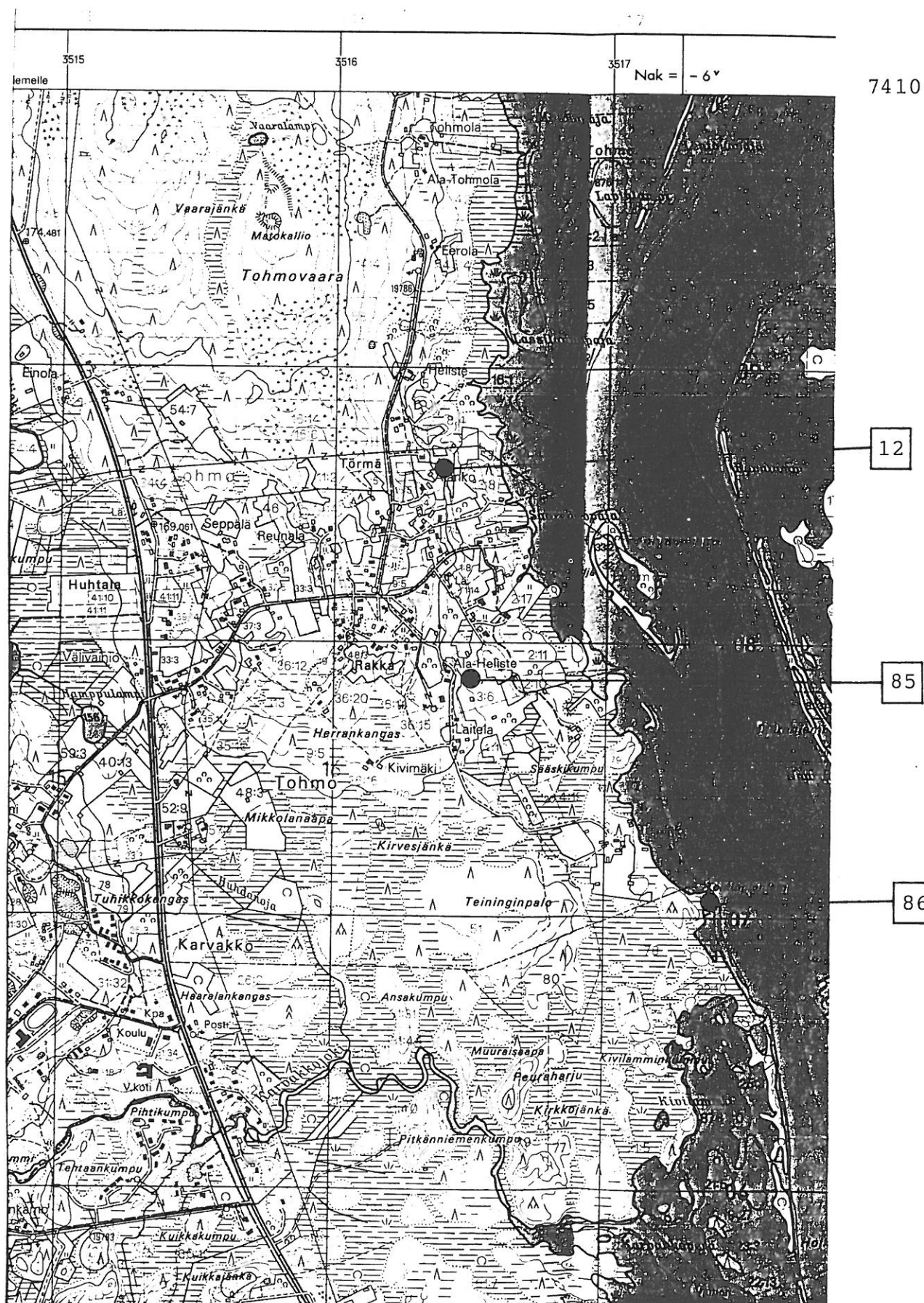


Peruskarttaote 3641 03 Komiovaara, 1969, 1:20 000.

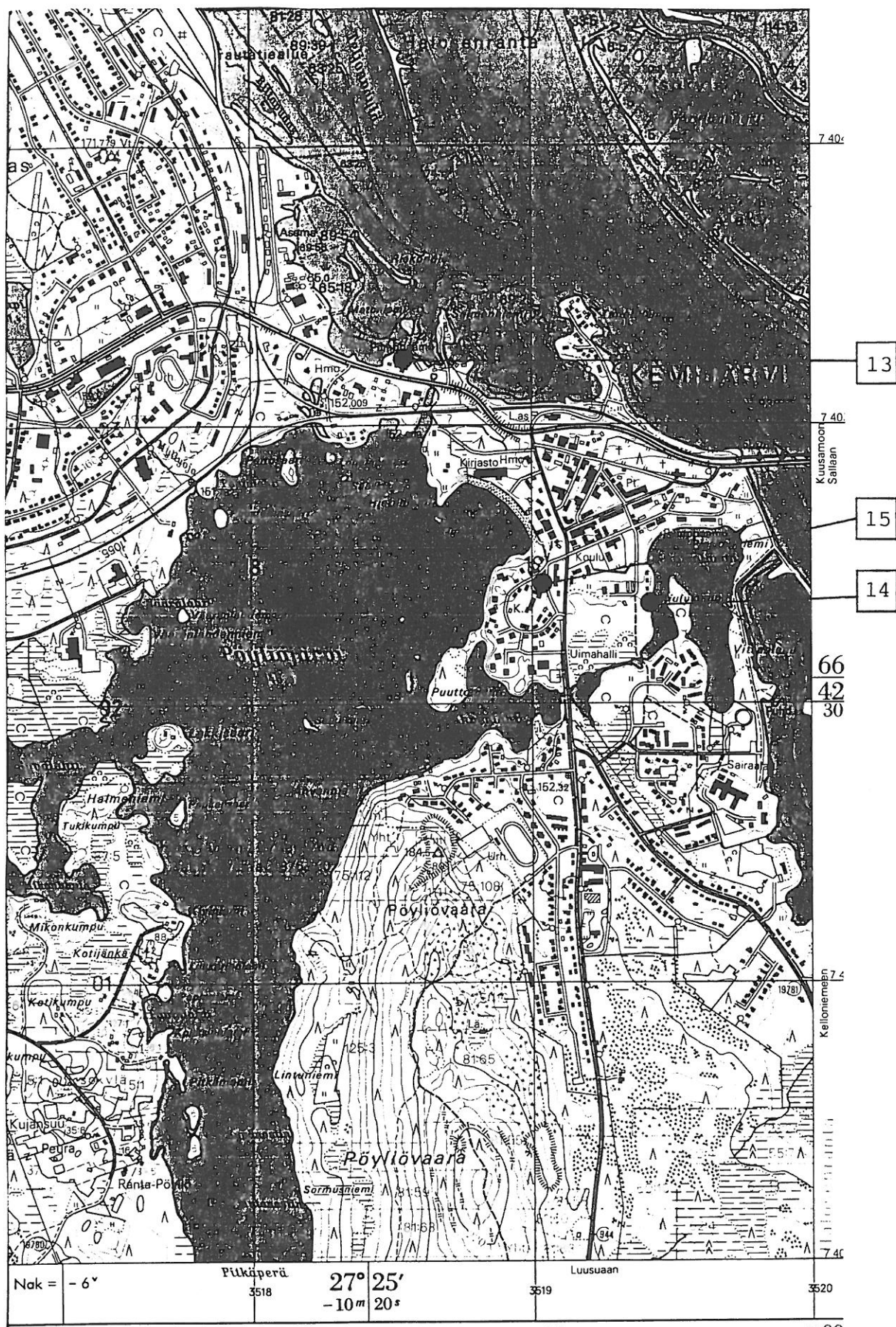


Peruskarttaote 3641 03 Komiovaara, 1969, 1:20 000.





Peruskarttaote 3641 04 Kemijärvi, 1988, 1:20 000.

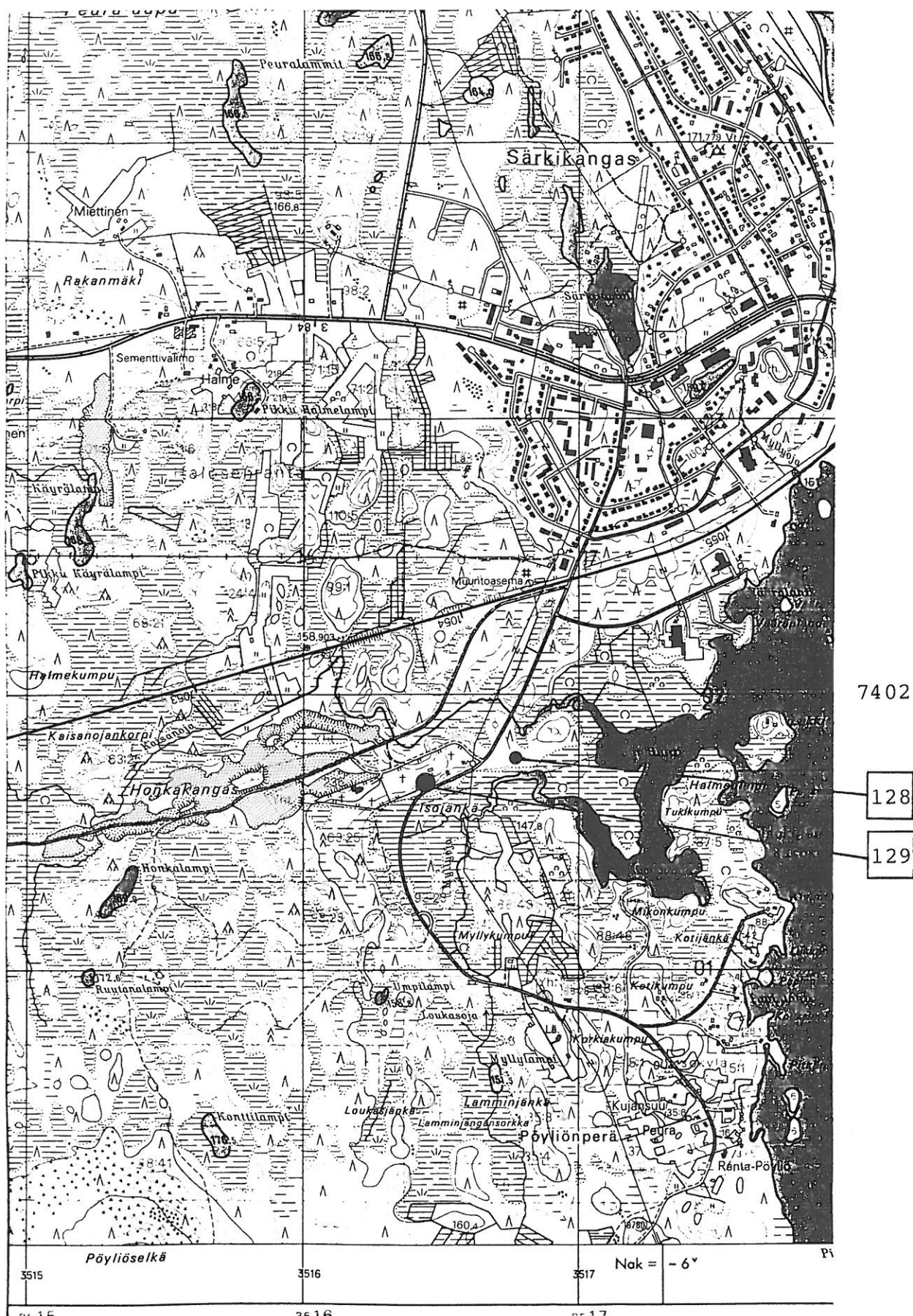


Peruskarttaote 3641 04 Kemijärvi, 1988, 1:20 000.

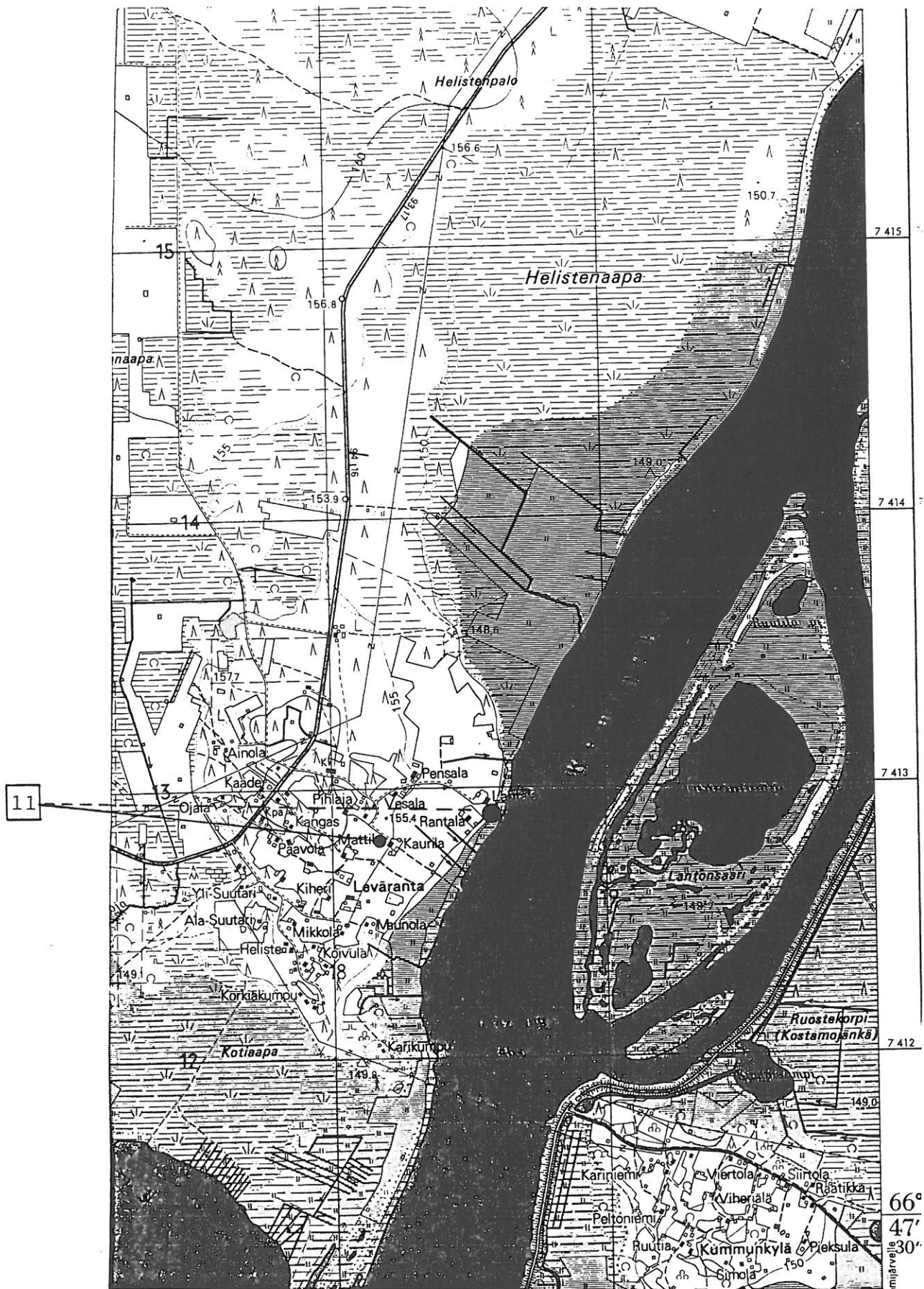


## Kemijärvi

liite 73

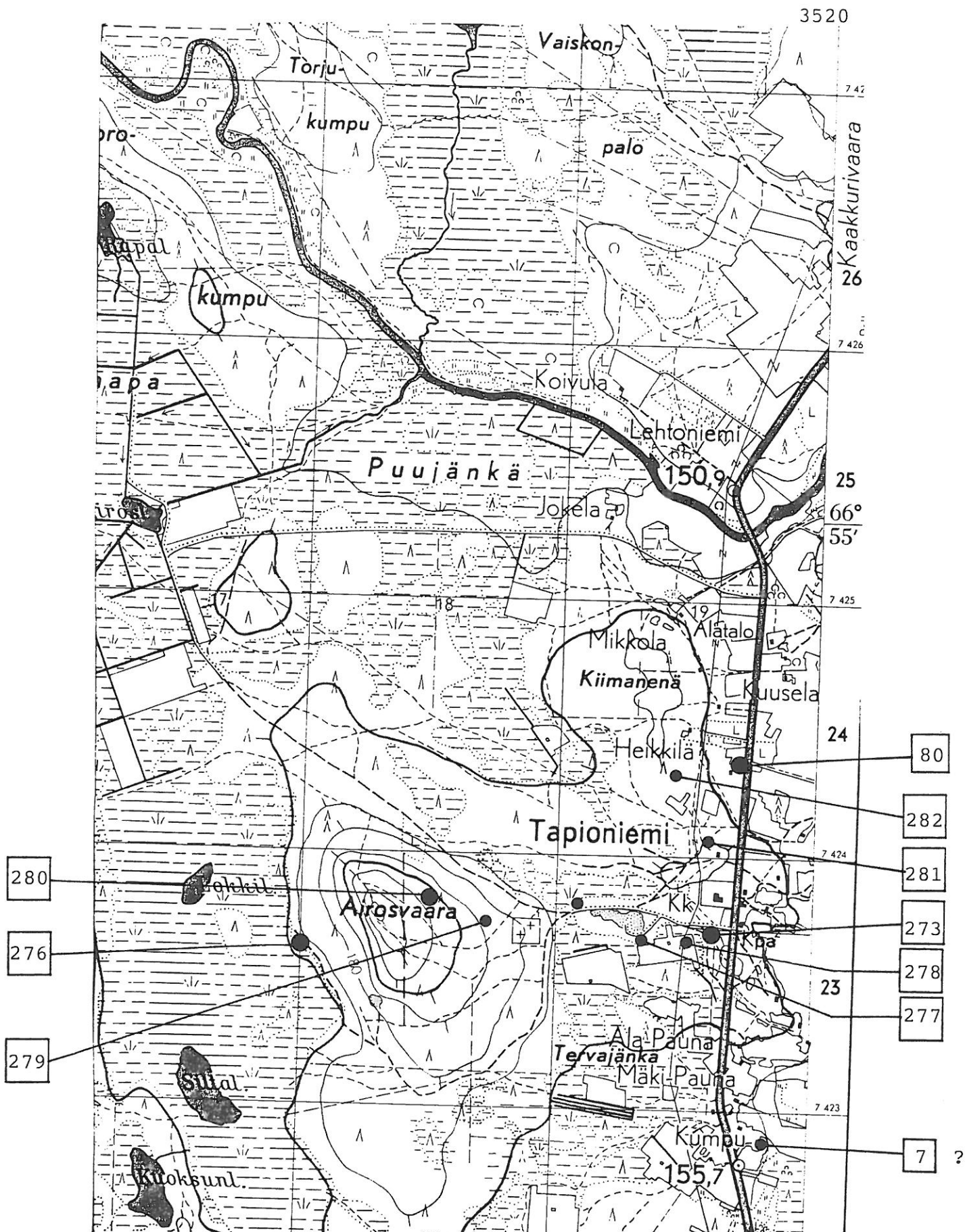


Peruskarttaote 3641 04 Kemijärvi, 1988, 1:20 000.



Peruskarttaote 3641 05 Leväranta, 1970, 1:20 000.



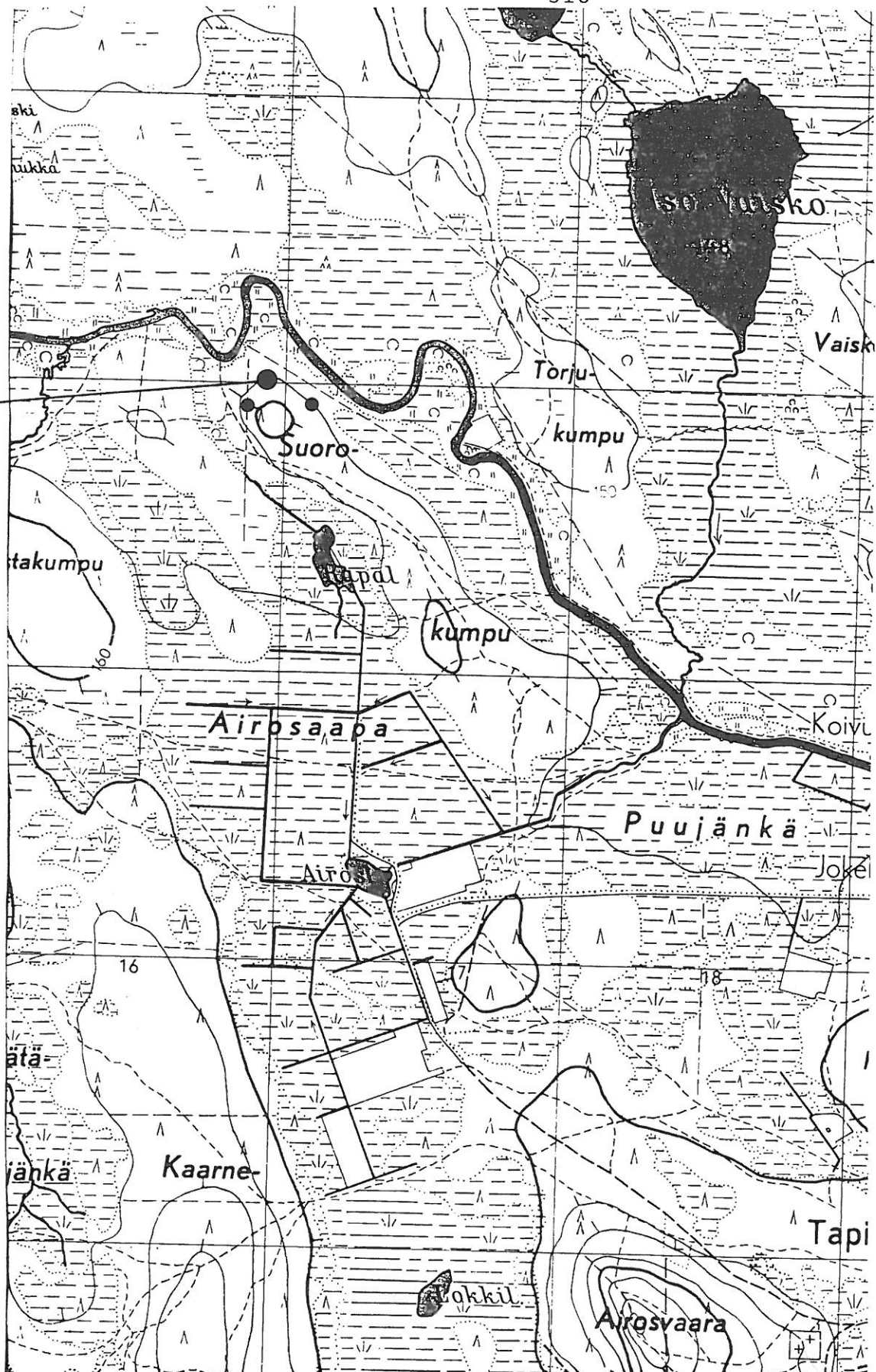


Peruskarttaote 3641 06 Outivaara, 1969, 1:20 000.

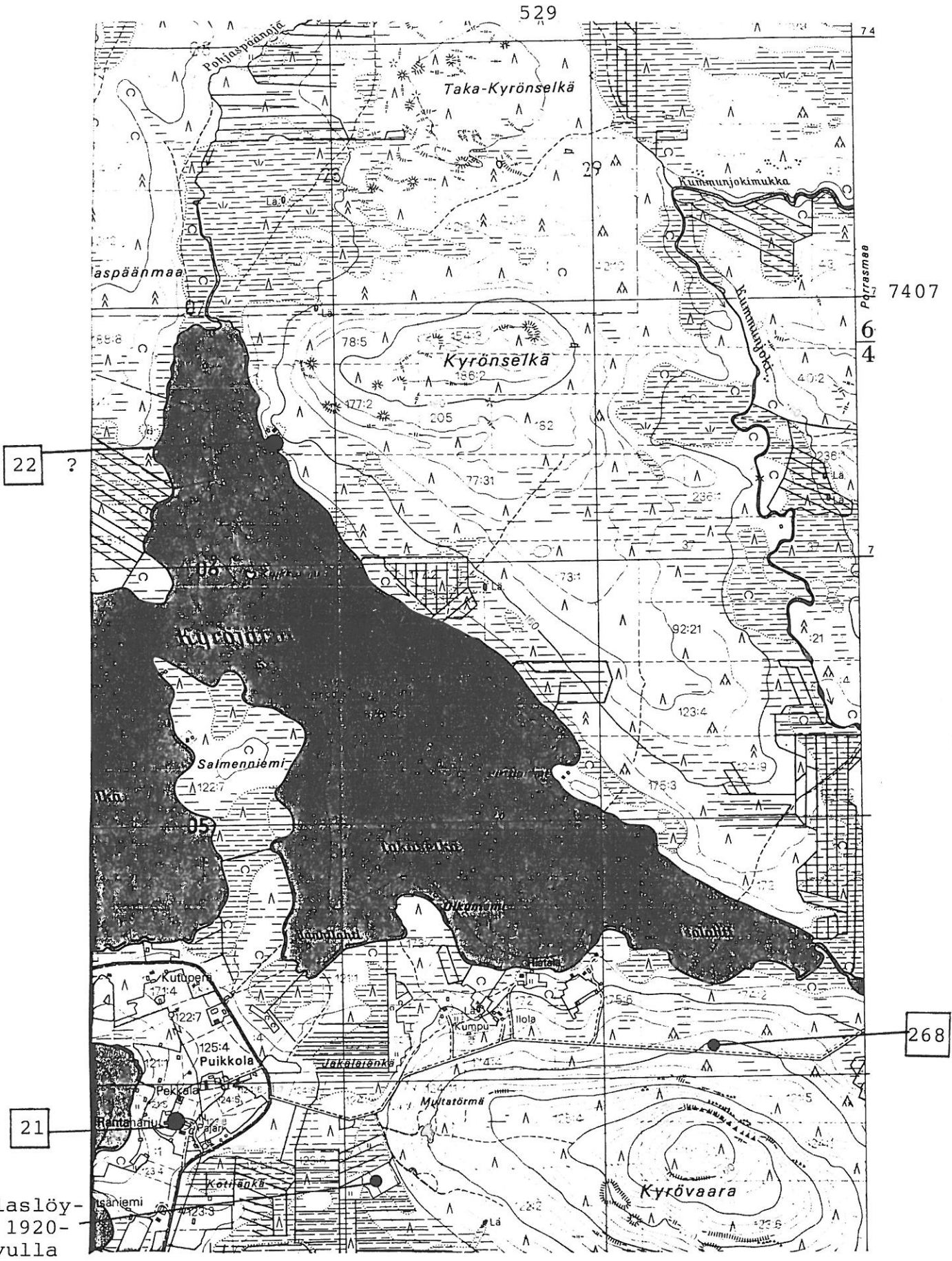
518

7428

272




Peruskarttaote 3641 06 Outitunturi, 1969, 1:20 000.



jalaslöytö 1920-luvulla

Peruskarttaote 3641 07 Isokylä, 1988, 1:20 000.





Peruskarttaote 3641 07 Isokylä, 1988, 1:20 000.



liite 79

3520

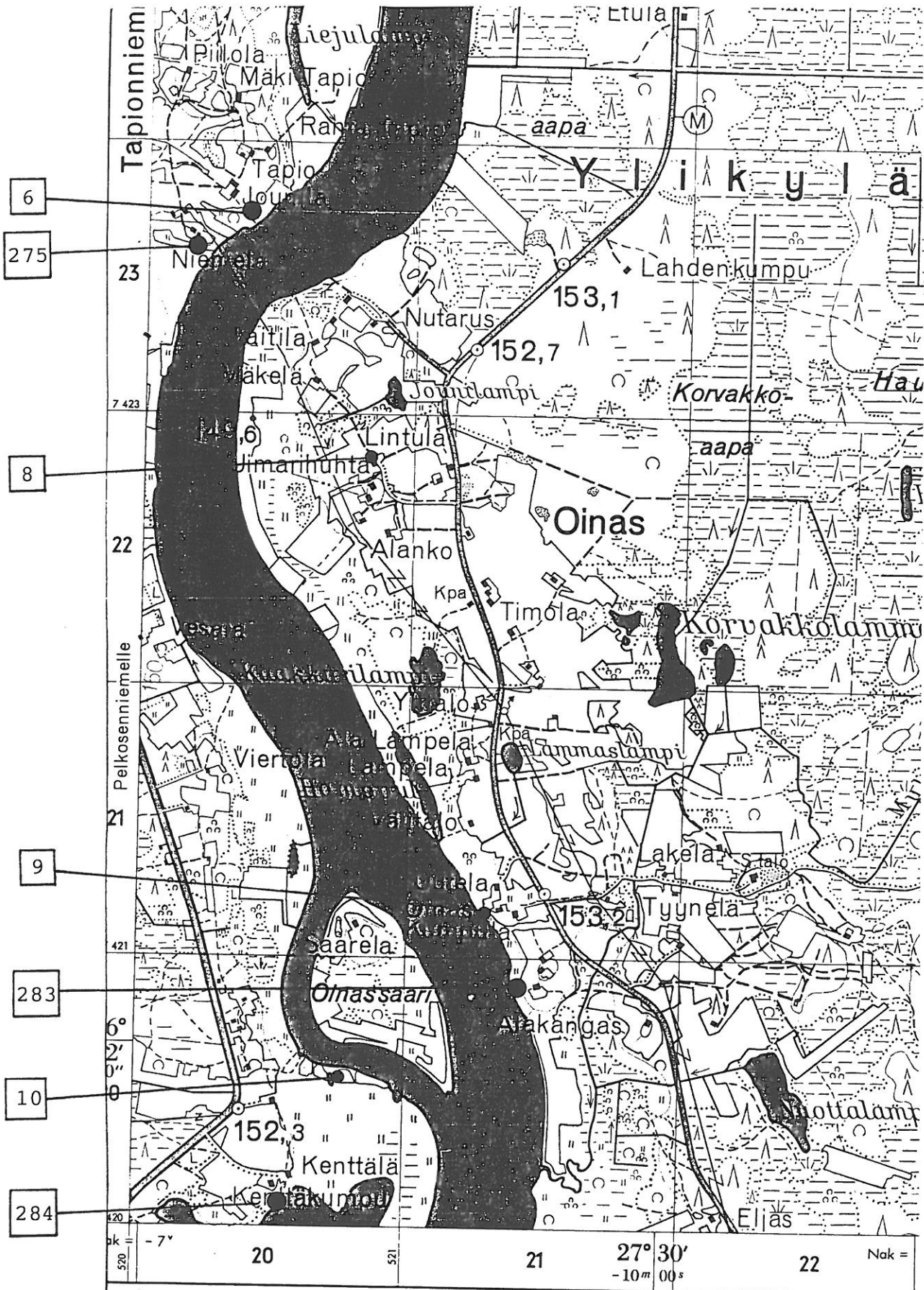
7408



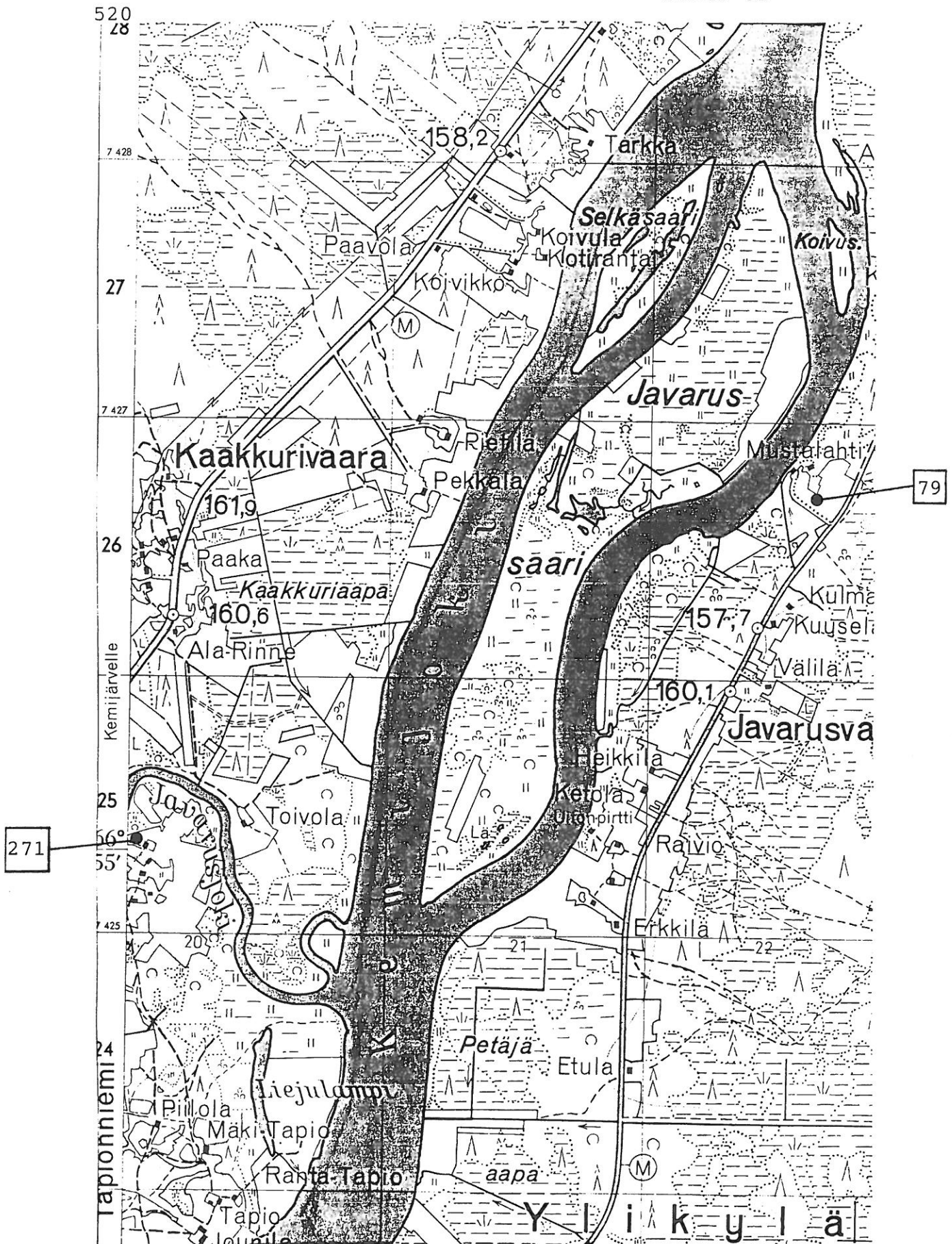
310

Peruskarttaote 3641 07 Isokylä, 1988, 1:20 000.

liite 80

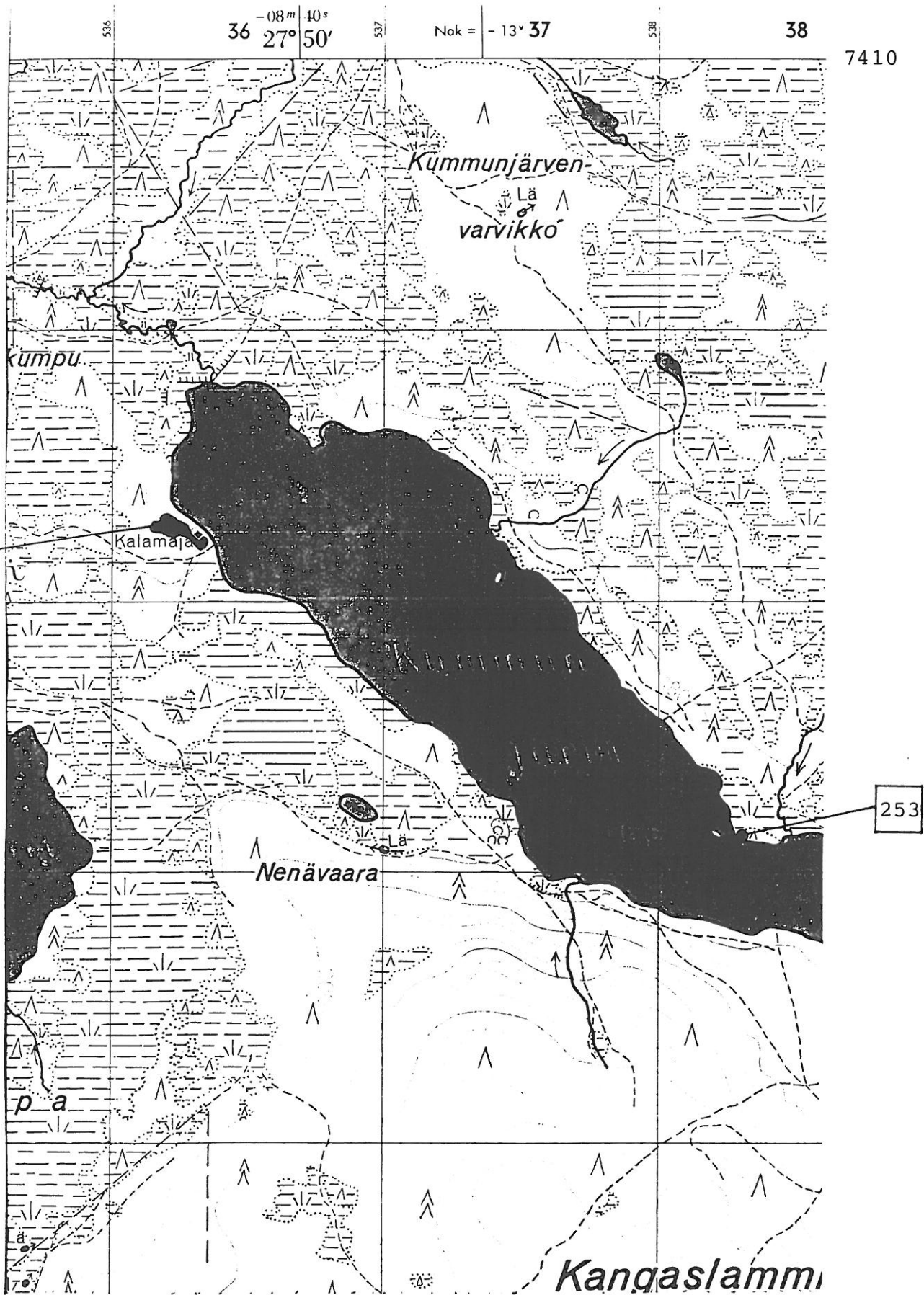


Peruskarttaote 3641 09 Kemijärven Ylikylä, 1962, 1:20 000.



Peruskarttaote 3641 09 Kemijärven Ylikylä, 1962, 1:20 000.

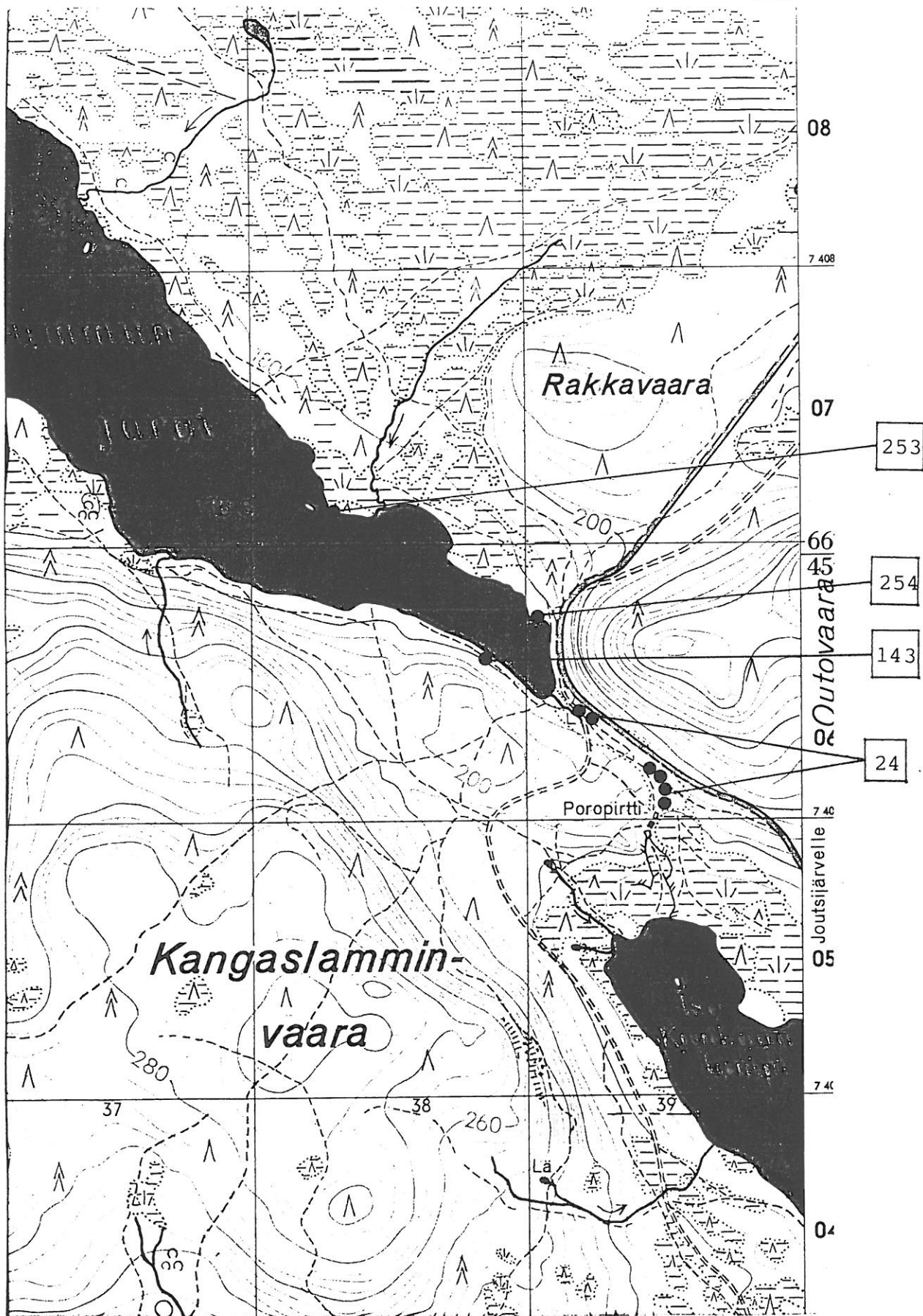




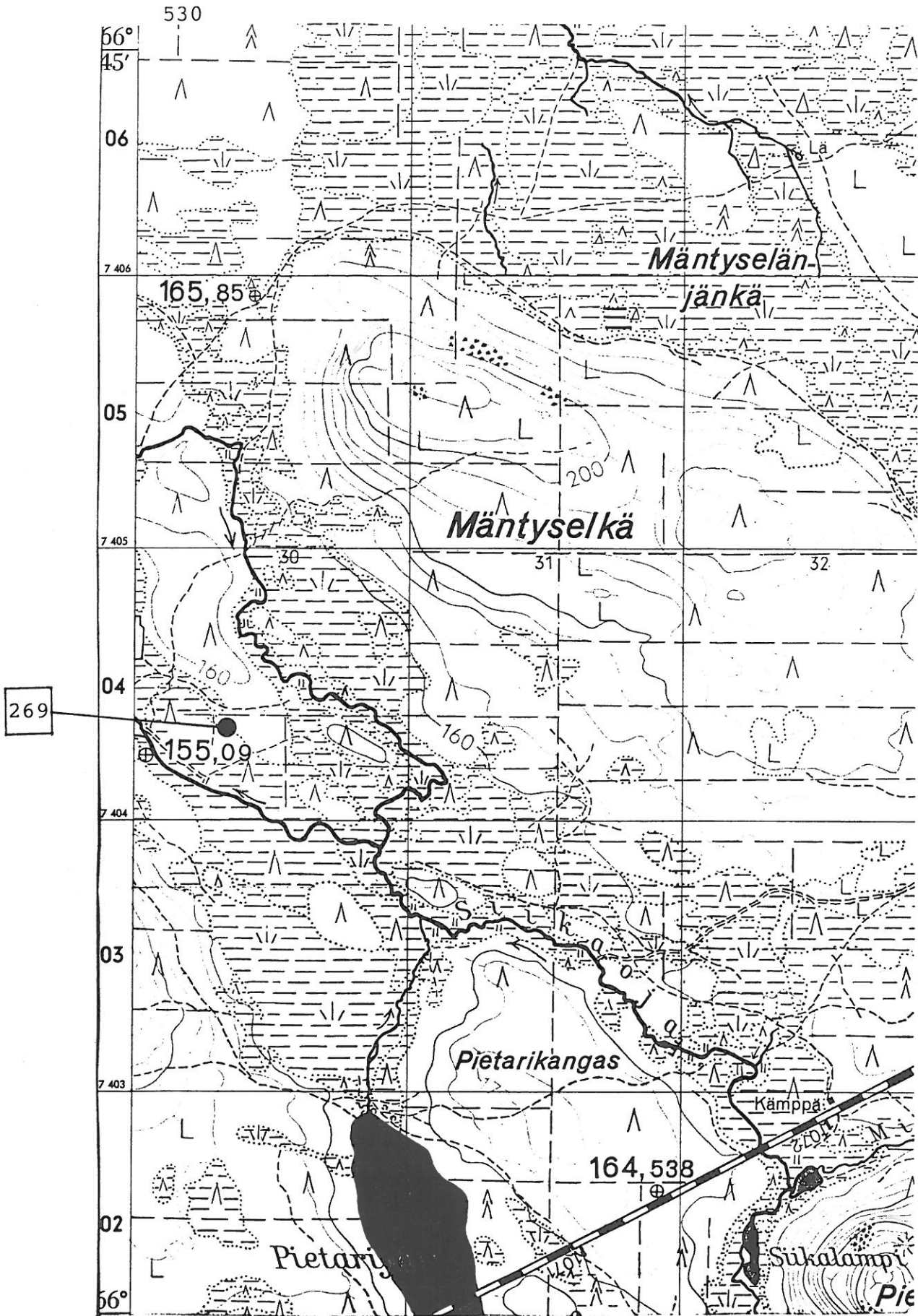
7410

253





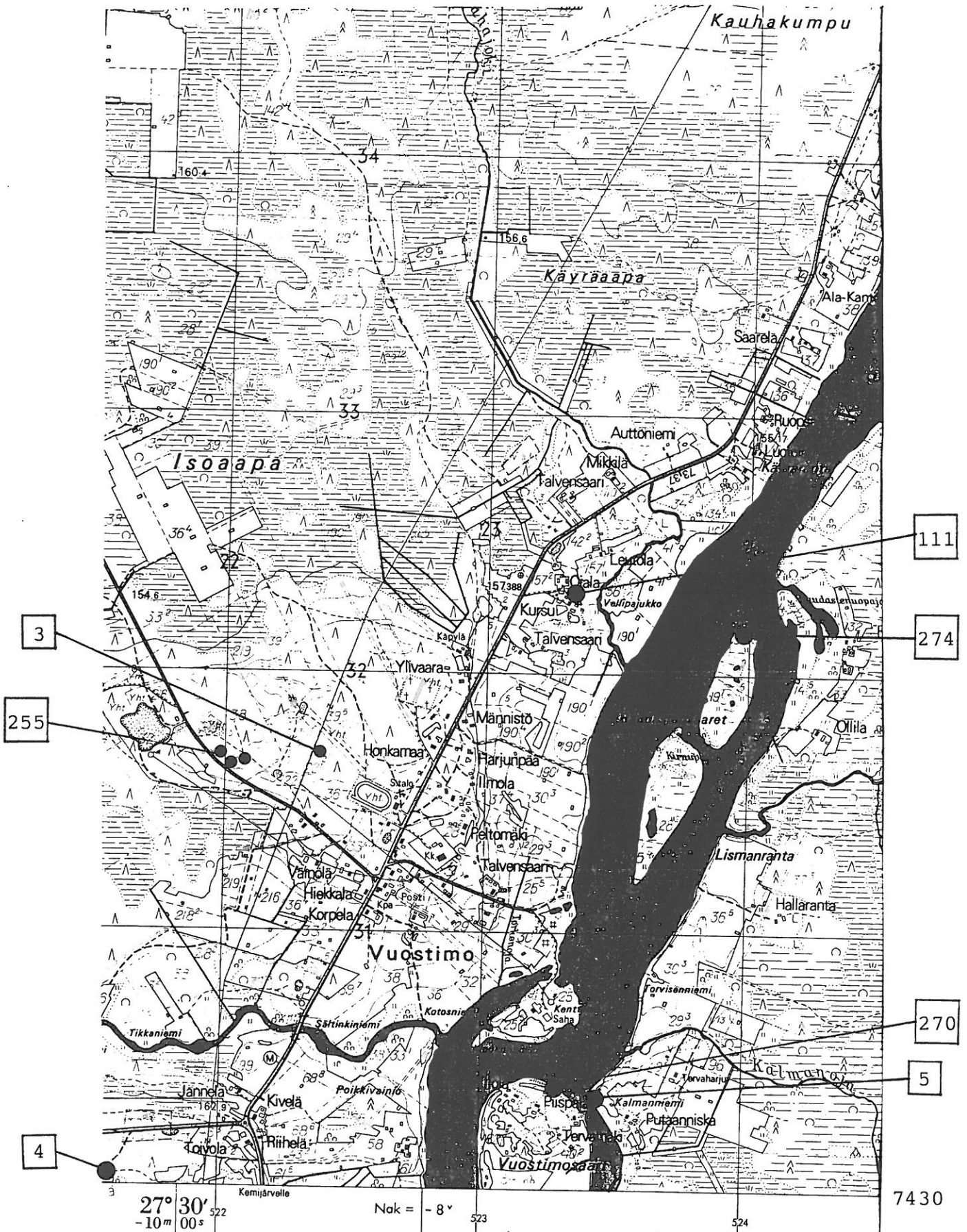
Peruskarttaote 3641 10 Pietariselkä, 1962, 1:20 000.



Peruskarttaote 3641 10 Pietariselkä, 1962, 1:20 000.

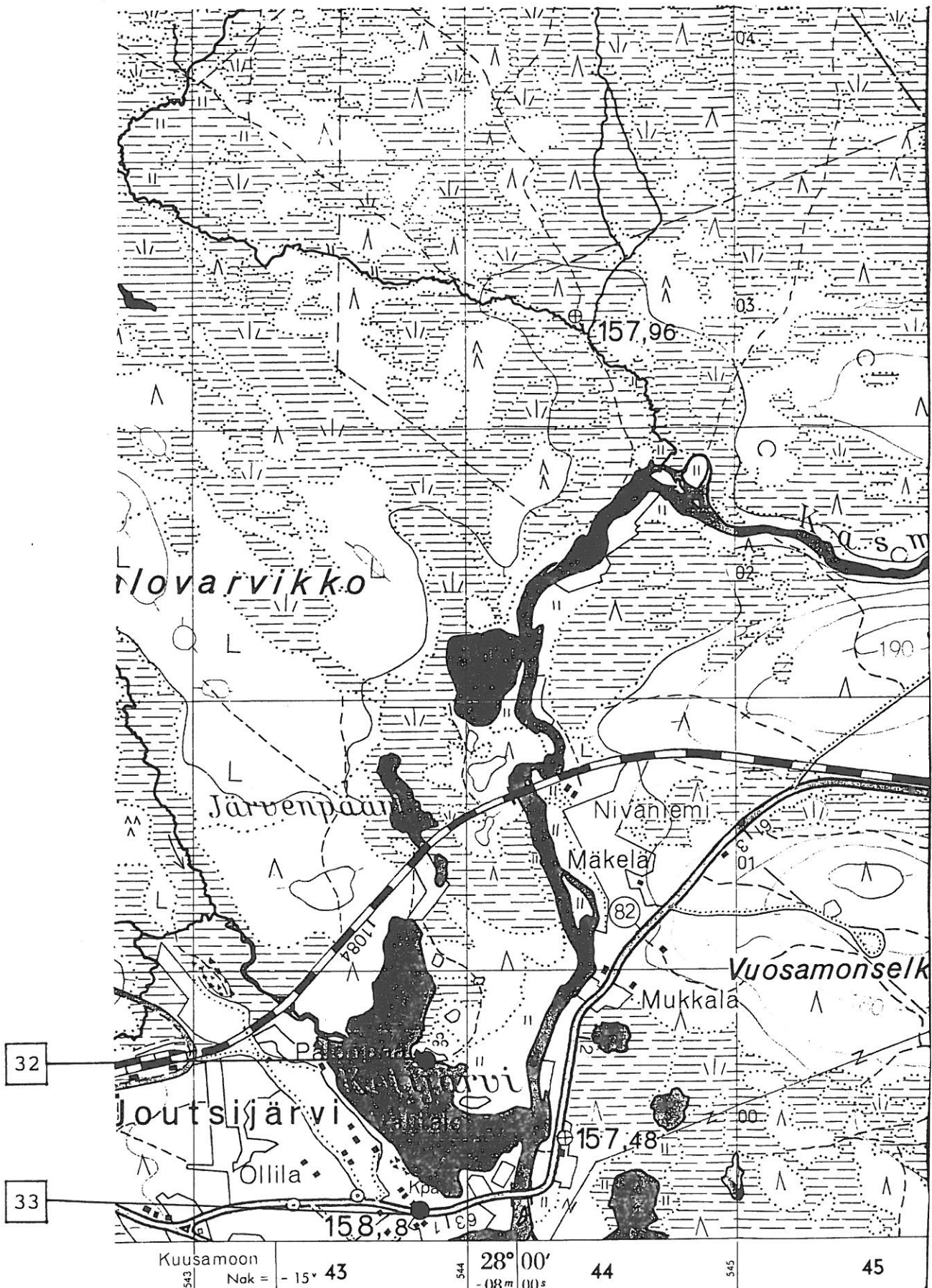
Kemijärvi

liite 85



Peruskarttaote 3642 07 Vuostimo, 1968, 1:20 000.





Peruskarttaote 3643 01 Joutsijärven Asema, 1962, 1:20 000.



## Luettelo karttaluonnoksista

| kohde                   | sivu |
|-------------------------|------|
| Kemijärvi               | 142  |
| 2                       | 142  |
| 23,267                  | 143  |
| 24                      | 144  |
| 24                      | 145  |
| 24,40                   | 146  |
| 83,247 (osa)            | 147  |
| 95,160,161              | 148  |
| 112                     | 149  |
| 131                     | 150  |
| 137                     | 151  |
| 138,188,189             | 152  |
| 139,143                 | 153  |
| 145                     | 154  |
| 146,147                 | 155  |
| 163                     | 156  |
| 164                     | 157  |
| 165,166                 | 158  |
| 167,182                 | 159  |
| 174,180                 | 160  |
| 169,170,171,172,176,181 | 161  |
| 175,177,178,179         | 162  |
| 184,185,186             | 163  |
| 187,190                 | 164  |
| 191                     | 165  |
| 193,199                 | 166  |
| 197                     | 167  |
| 197 (liedet)            | 168  |
| 209,212                 | 169  |
| 214,217                 | 170  |
| 216                     | 171  |
| 216 (dimensiot)         | 172  |
| 222                     | 173  |
| 222 (liesi)             | 174  |
| 223,224,225             | 175  |
| 228                     | 176  |
| 231,232                 | 177  |
| 233,234                 | 178  |
| 235,242                 | 179  |
| 236,238,239             | 180  |
| 243,244                 | 181  |
| 246,247 (osa)           | 182  |
| 249,251,252             | 183  |
| 250 (osa)               | 184  |
| 250 (osa)               | 185  |
| 250 (dimensiot, osa)    | 186  |
| 250 (osa)               | 187  |
| 250 (osa), 216          | 188  |
| 250 (osa),268,269       | 189  |
| 255,3,265,266           | 190  |
| 272 (rakenne)           | 191  |
| 273, 271                | 192  |
| 275,276,277             | 193  |
| 280 (rakenne), 279      | 194  |
| 281,282                 | 195  |
| 283,284                 | 196  |
| 287,288                 | 197  |

| kohde     |               | sivu |
|-----------|---------------|------|
| Kemijärvi | 289,290       | 198  |
|           | 292,291       | 199  |
|           | 293 (osa)     | 200  |
|           | 295,296       | 200  |
|           | 297,298       | 201  |
|           | 299,300,301   | 202  |
|           | 302,304       | 203  |
|           | 303 (rakenne) | 204  |
|           | 305,307       | 205  |
|           | 308,309       | 206  |

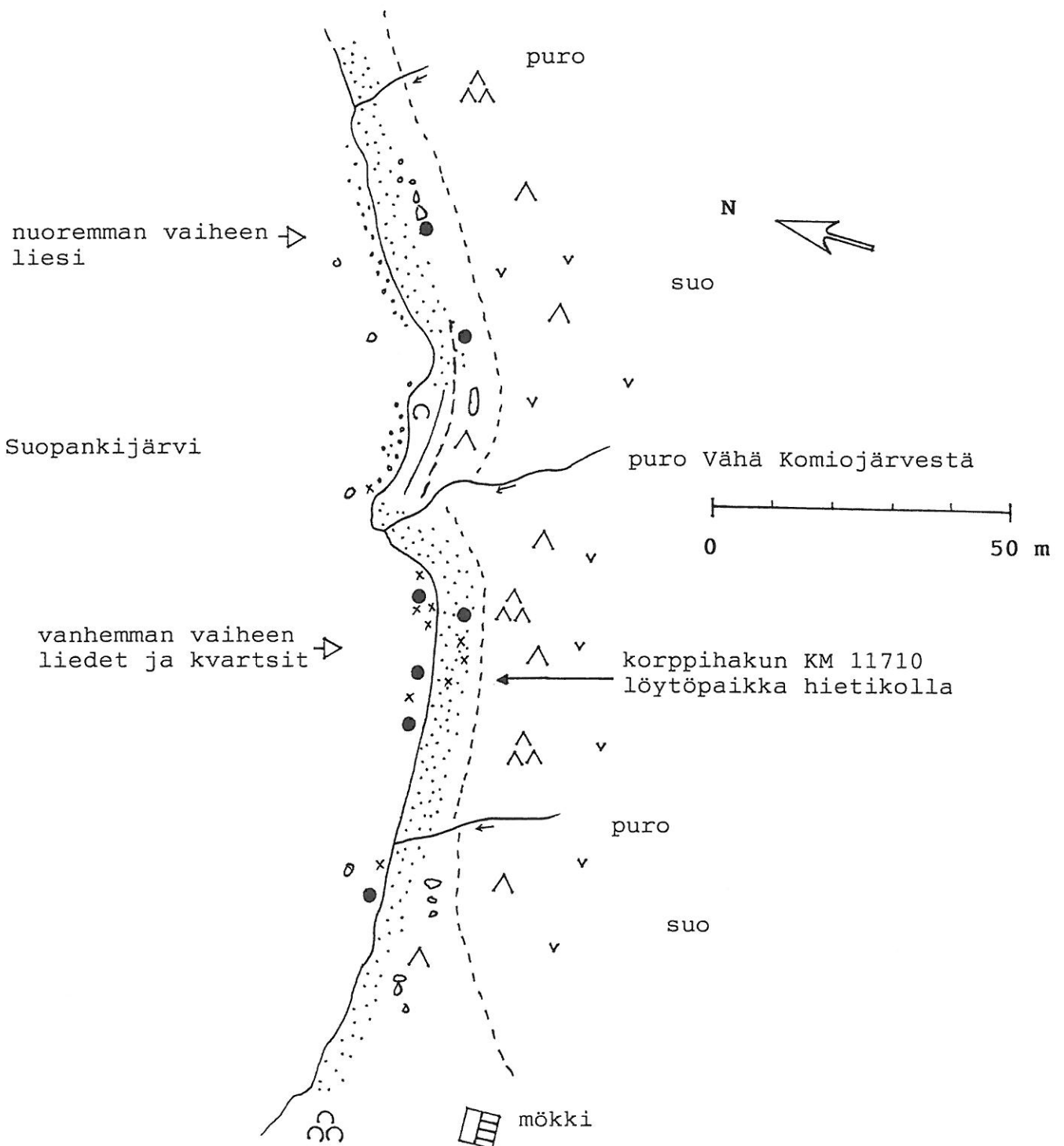
#### Esinepiirroksia:

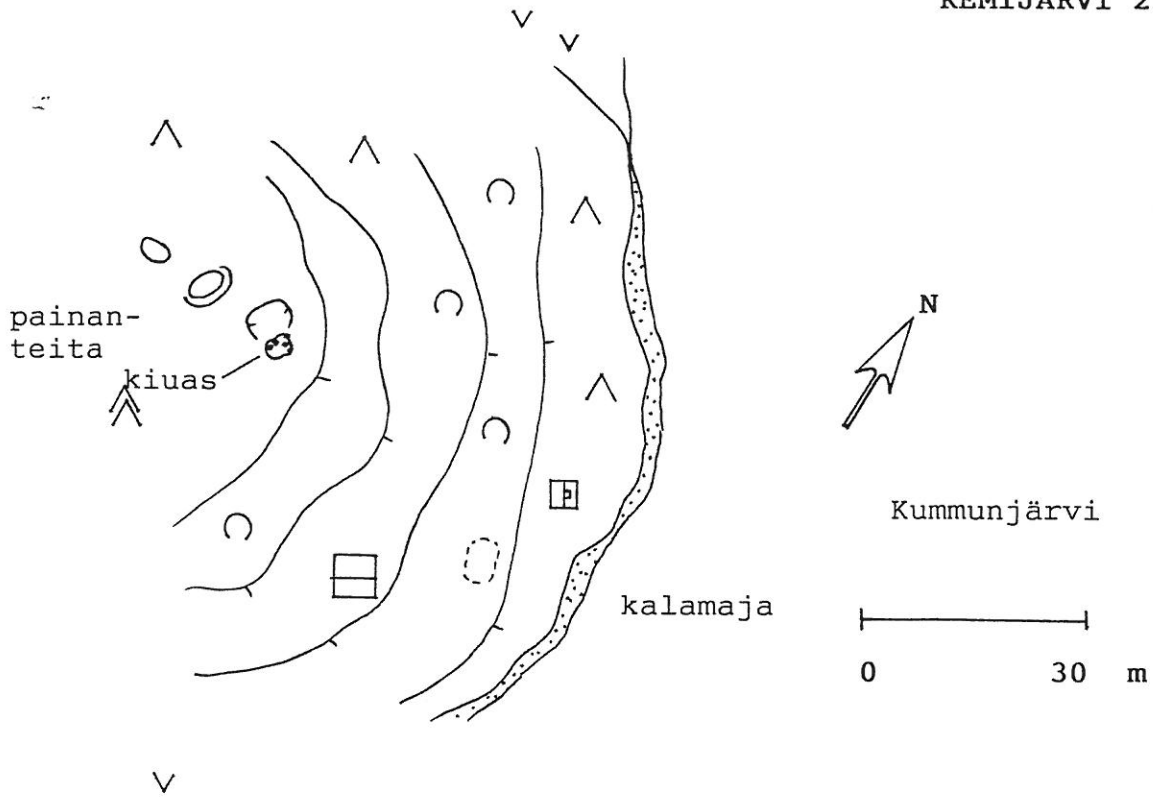
|           |           |                              |           |
|-----------|-----------|------------------------------|-----------|
| Kemijärvi | 59,55     | (Luusuan museorakennuksessa) | 207       |
|           | 126 ?,192 | (Juujärven koululla)         | 208       |
|           | 196       | (Juujärven koululla)         | 1 kpl 209 |
|           | 222       | KM 25531:1                   | 210       |
|           | 222       | KM 25531:2                   | 211       |
|           | 222       | KM 25531:3                   | 212       |
|           | 230       | KM 25537                     | 213       |
|           | -         | (Juujärven koululla)         | 2 kpl 214 |
|           | -         | (Juujärven koululla)         | 2 kpl 215 |
|           | -         | (Juujärven koululla)         | 1 kpl 216 |
|           | -         | (Juujärven koululla)         | 1 kpl 217 |

#### Karttamerkkejä:

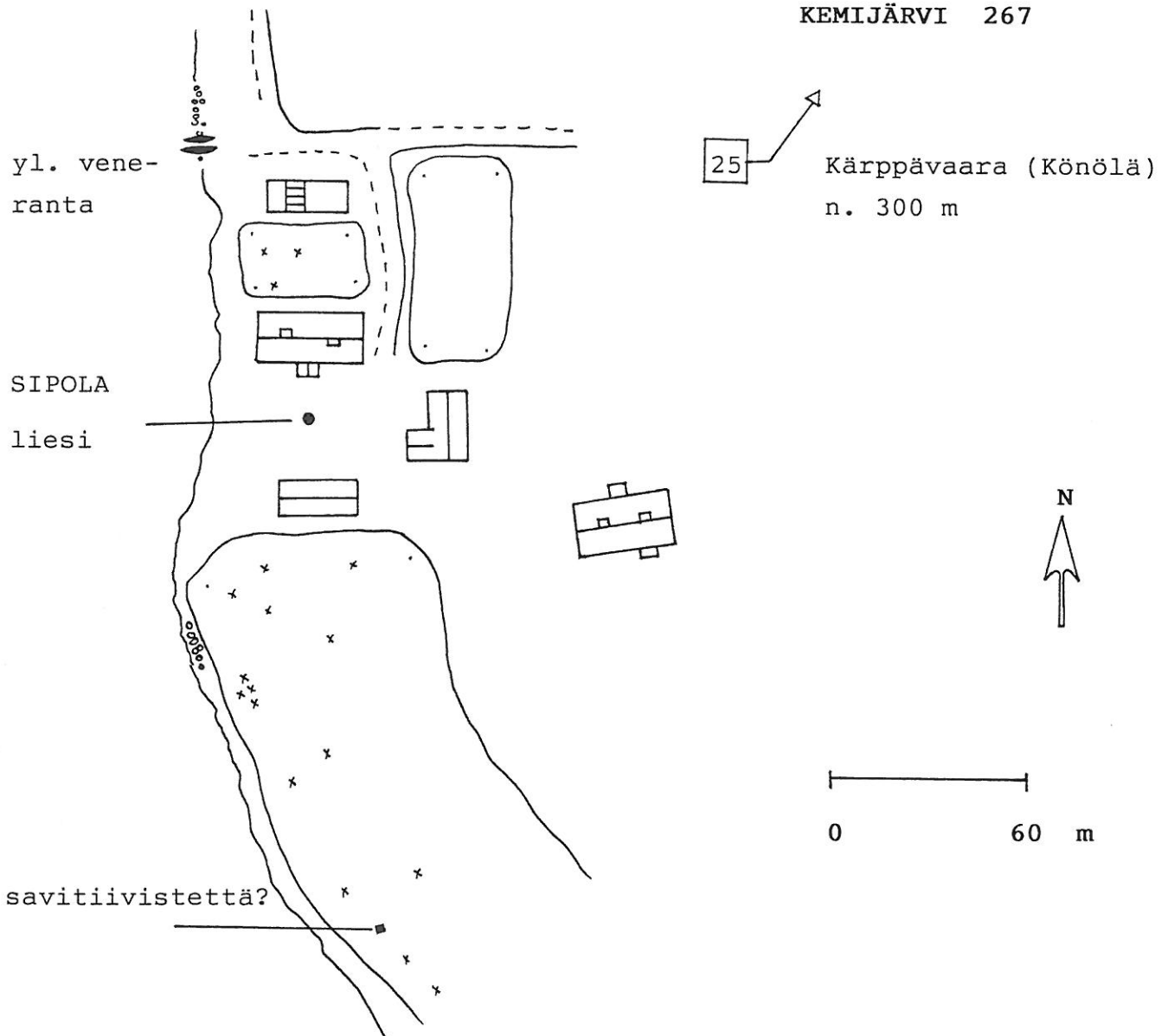
|     |   |
|-----|---|
| xxx | kvartsia                                    |
| •   | liesi tai palaneita kiviä                   |
| ●   | pyyntikuoppa, purnu tai kesähauta           |
| ○   | pyyntikuoppa? tai muu epämääräinen painanne |
| vv  | suo, räme tai vettynyt maapohja             |
| ☼   | hiekkakuopanne                              |
| --- | polku                                       |
| △   | kivi  |
| --- | metsätie tms.                               |
| ▣   | talo tai mökki                              |
| ▣   | ulkorakennus tai lato                       |
| ☉   | kanto                                       |

Huom. Karttaluonnokset mittajanoineen eivät ole absoluuttisen tarkkoja vaan keskeisiä piirteitä kuvaavia hahmotelmia.



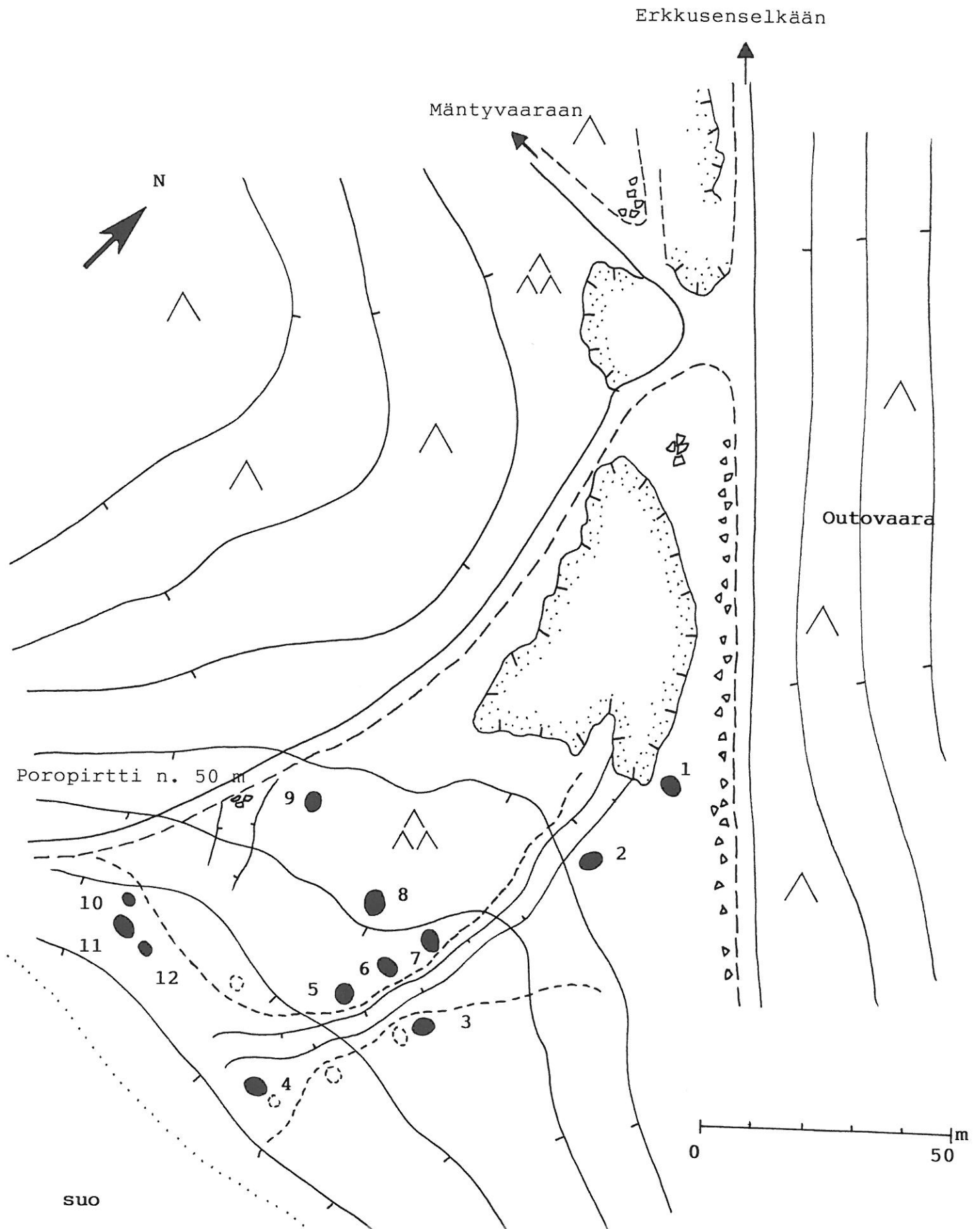


KEMIJÄRVI 267





KEMIJÄRVI 24 Outovaara  
H.Kotivuori 1989  
Yleiskarttaluonnos n. 1000  
Pyyntikuoppajärjestelmän kaakkoisosaa





suo

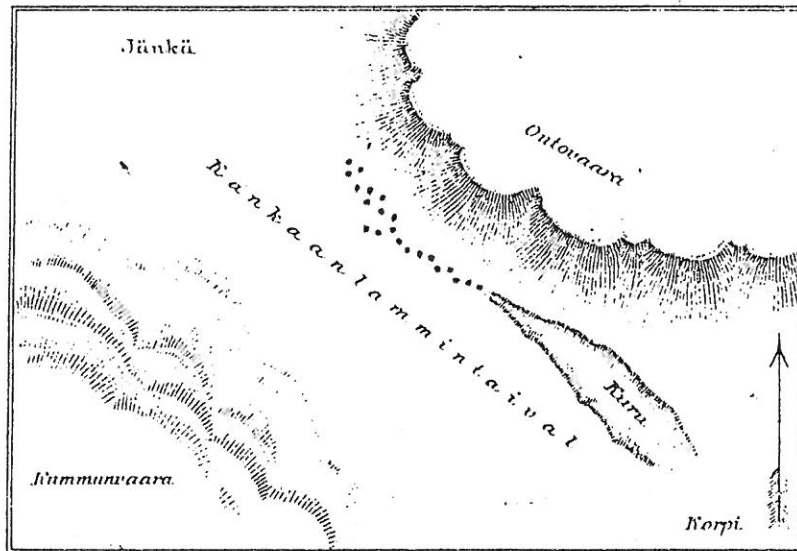
KEMIJÄRVI 24 Outovaara  
 H.Kotivuori 1989  
 Yleiskarttaluonnos n. 1000  
 Pyyntikuoppajärjestelmän luoteisosa

Selitykset: (m)


- 1 n. 4.9 x 4.9 x 0.8 laaja valli  
 2 n. 3.5 x 3.2 x 0.8  
 3 n. 4.7 x 4.7 x 1.2 laaja valli  
 4 n. 5.6 x 4.5 x 1.2 laaja valli



## KEMIJÄRVI 24 ja 40



Hjalmar Appelgrenin vuonna 1879 toteamat pyyntikuopat Kummunjärven kaakkoispuolen kankaalla. Luonnos poikkeaa paljon todellisesta maastosta ja kuoppien sijainti sekä lukumäärä ovat virheellisesti määriteltäviä. Ks. SMYA V, 1881. Nykyisin osa kuopista on tuhoutunut soranotossa.



69. Patsaita Suukönkään rannalla Jumiskojoessa, Kemijärvellä.

Hjalmar Appelgrenin vuoden 1879 matkan kuvitusta kohteesta KEMIJÄRVI 40. Kalapatsaat lienevät jo maatuneet. Ks. SMYA, 1881, s. 50-51.

KEMIJÄRVI 83 ja 247 (osa)

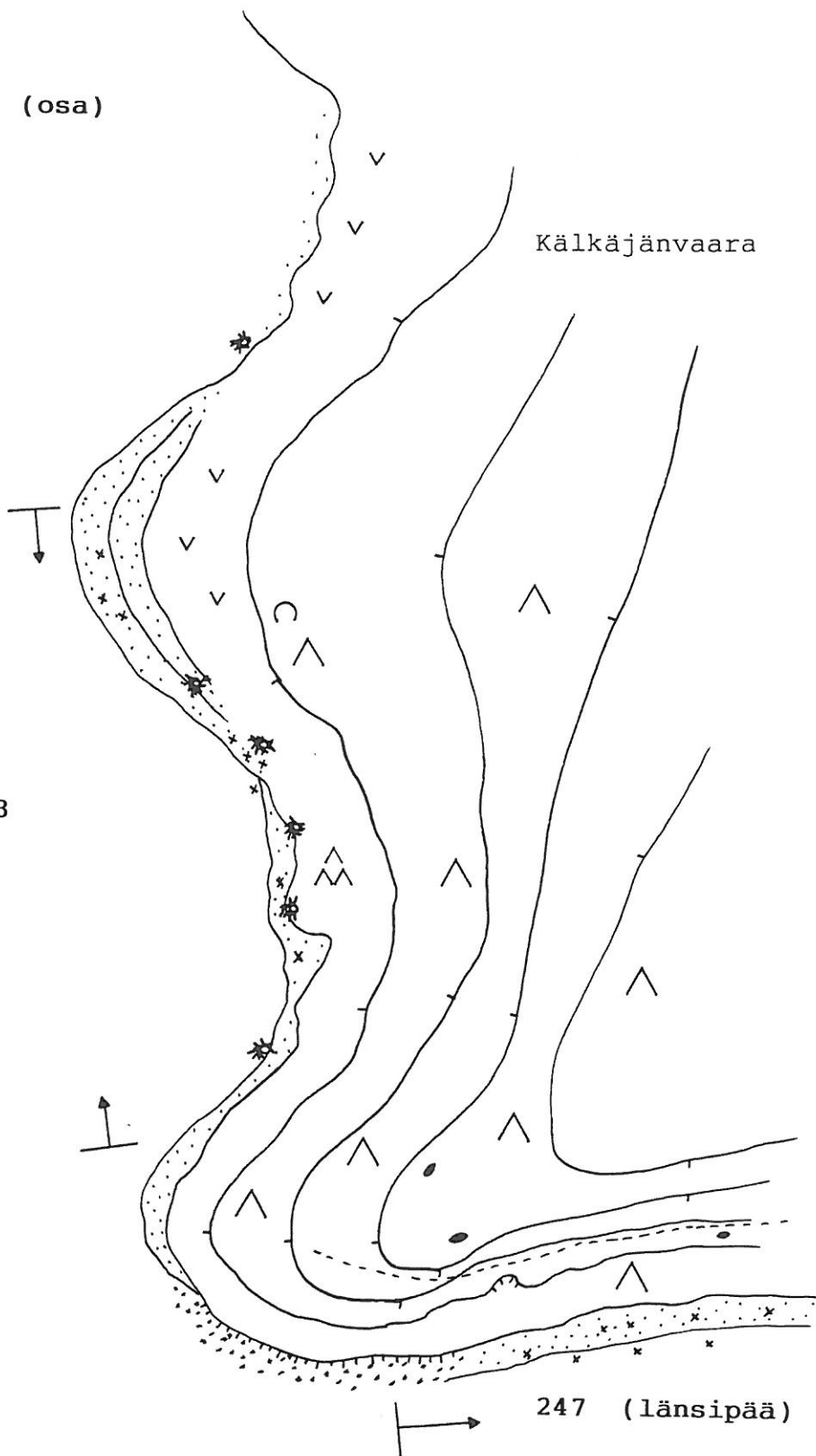
Kälkäjänsalmi

Kälkäjänvaara

83

247 (länsipää)

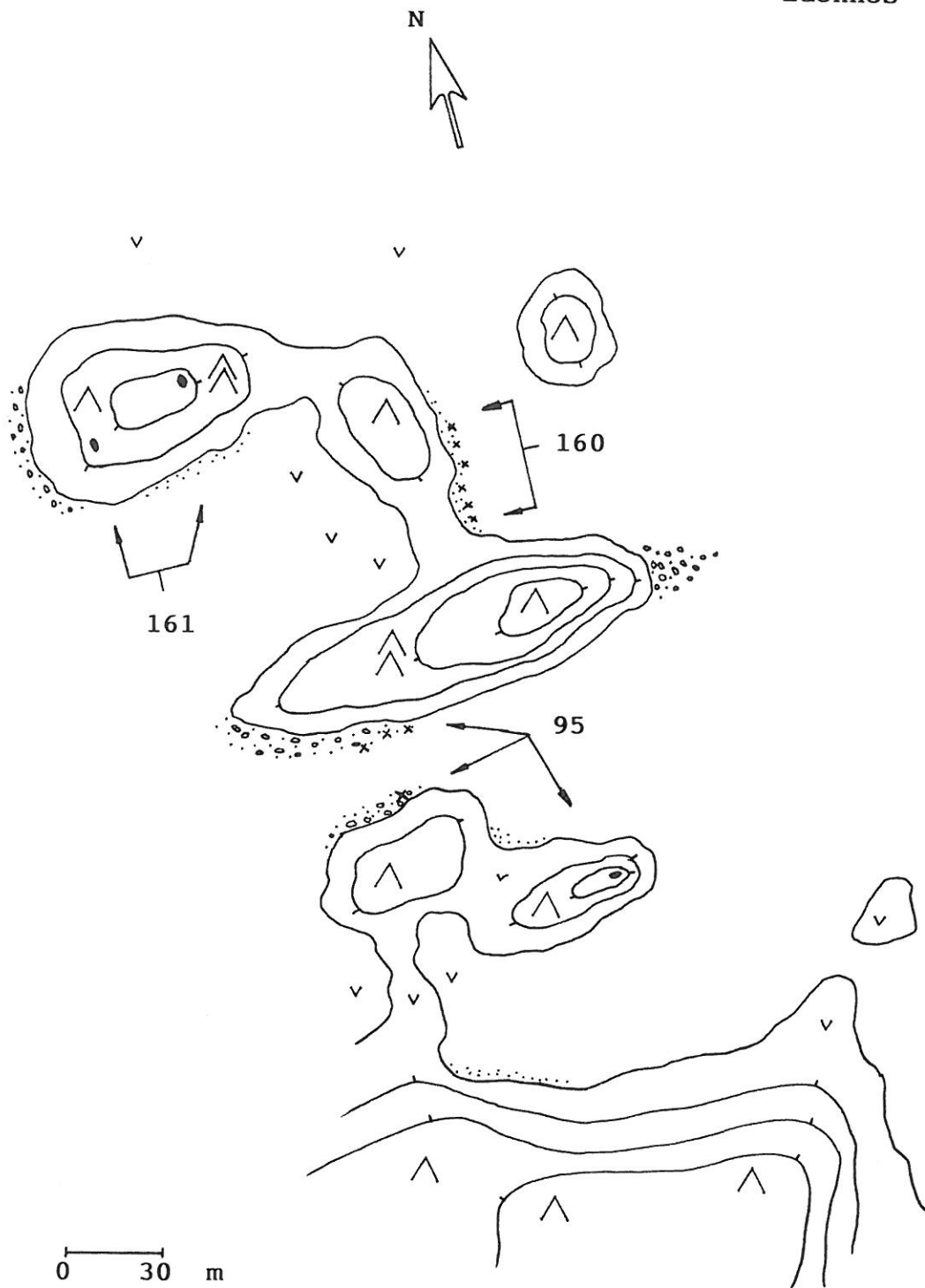
0 100 m

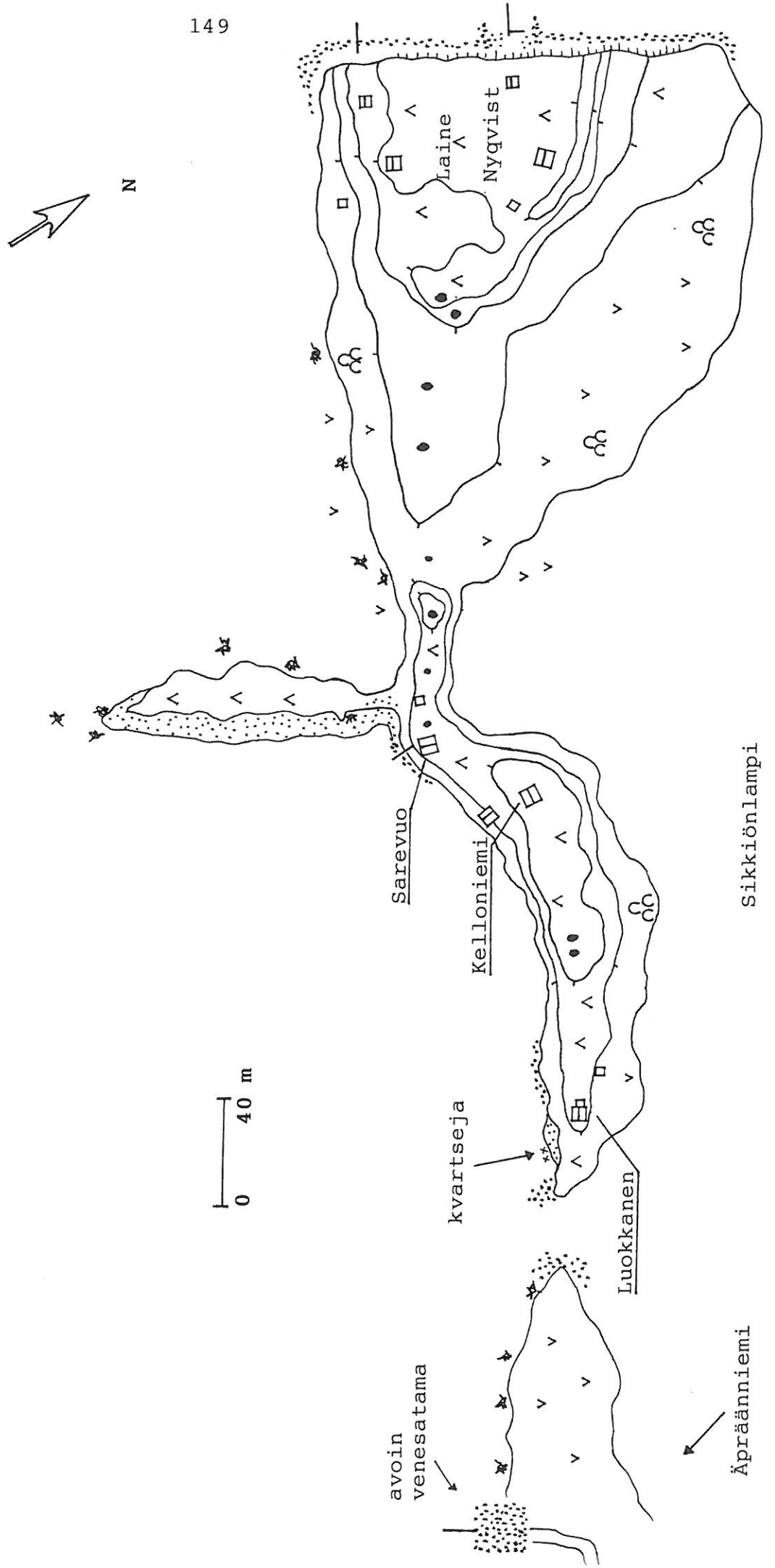




KEMIJÄRVI 95, 160 ja 161

luonnos

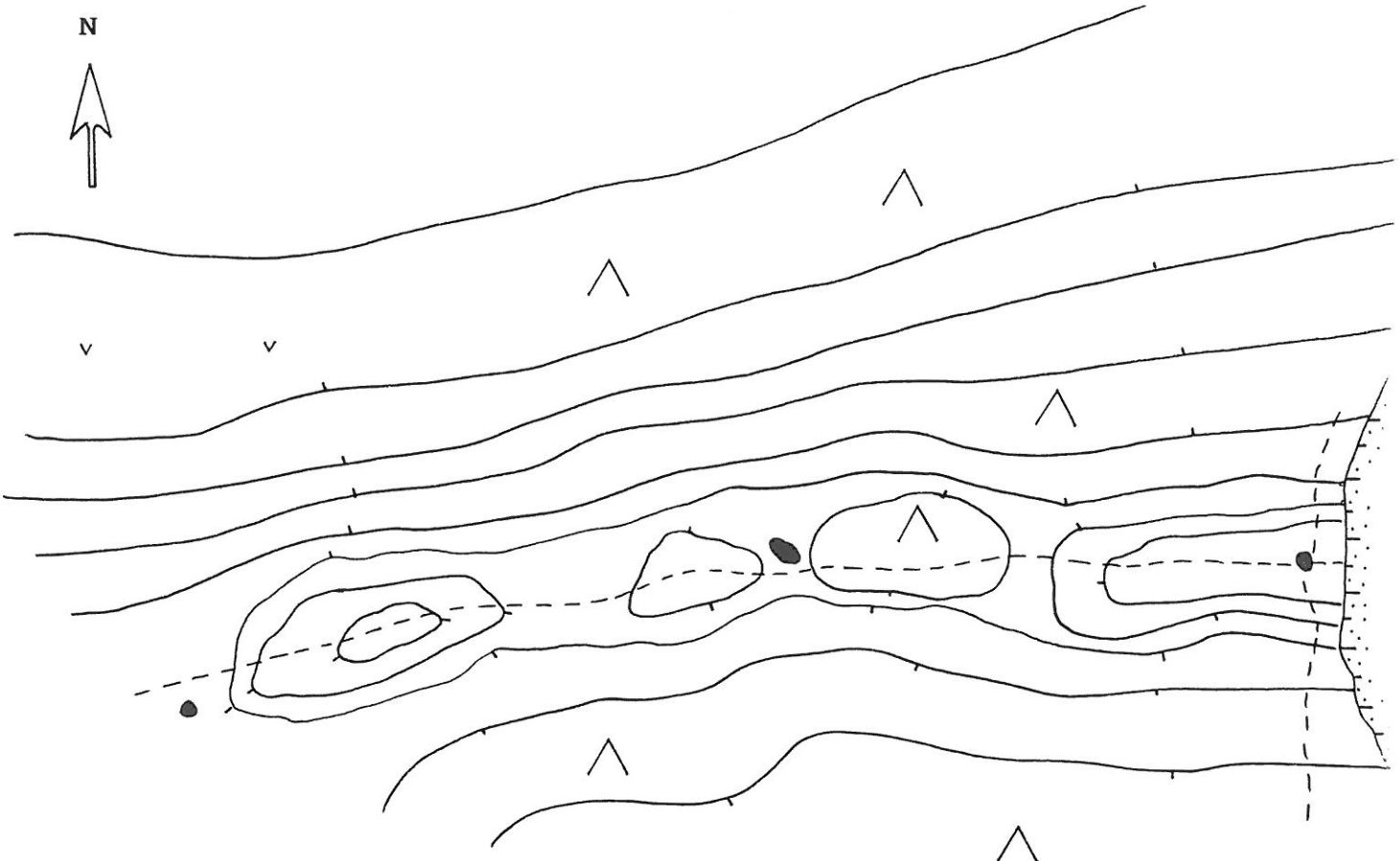




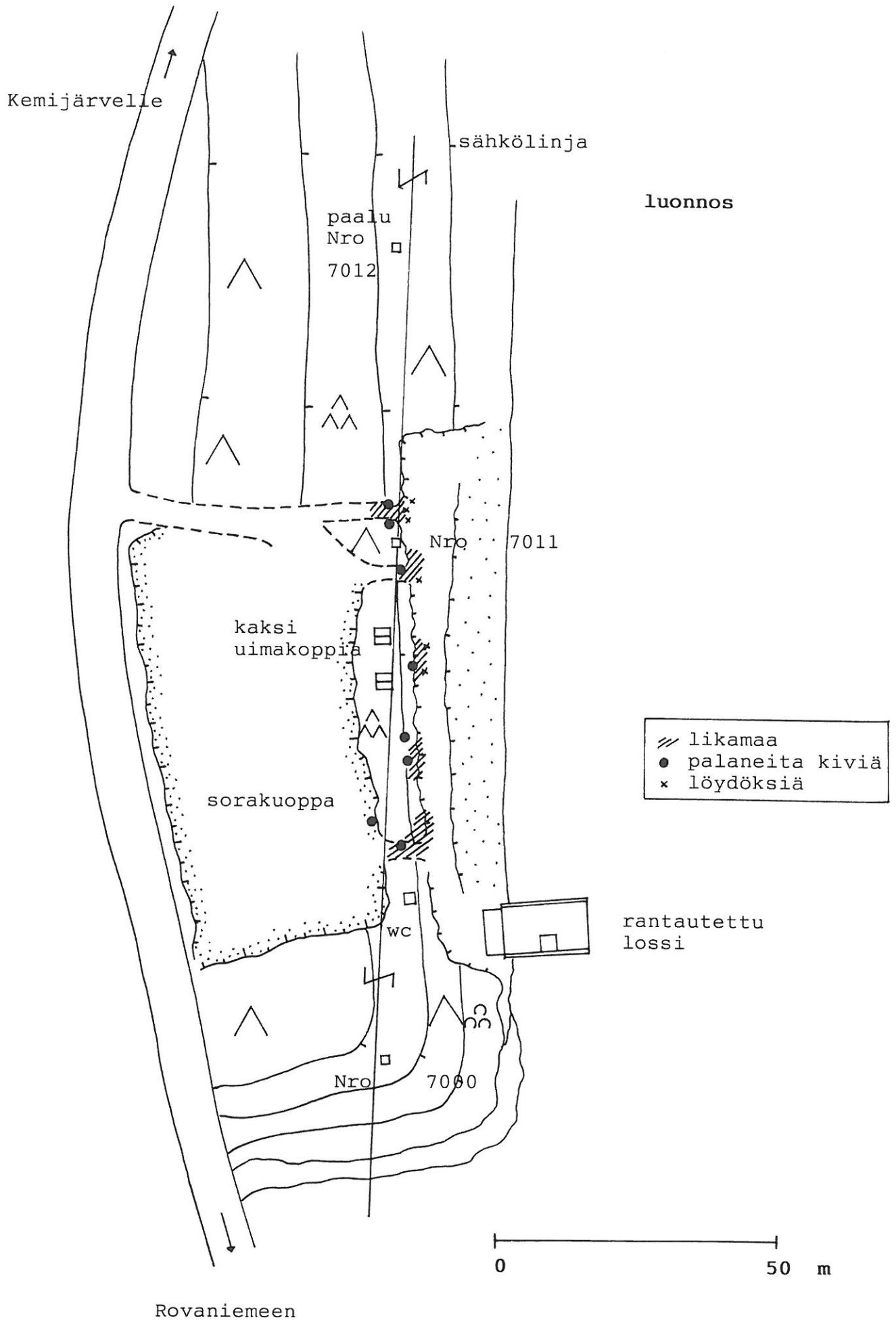
KEMIJÄRVI 131

luonnos

N



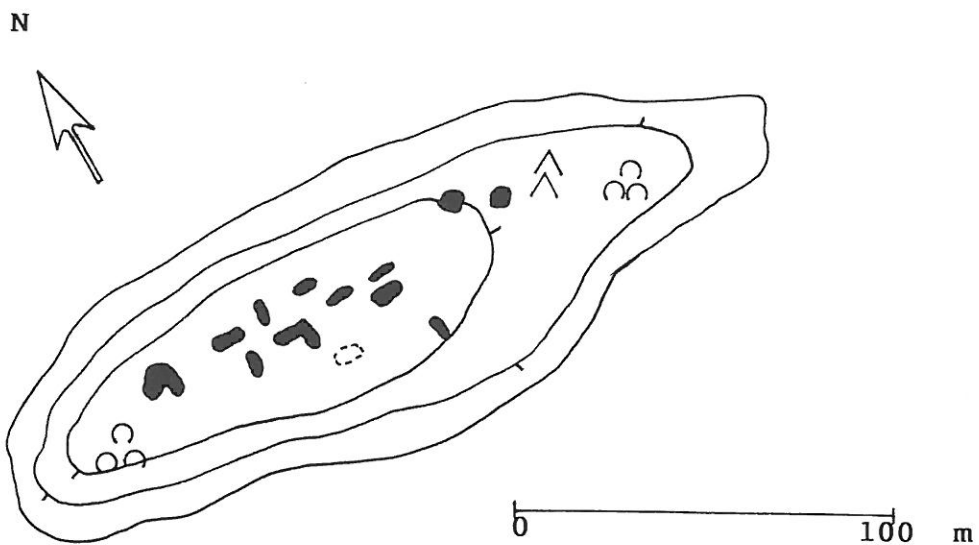
## KEMIJÄRVI 137






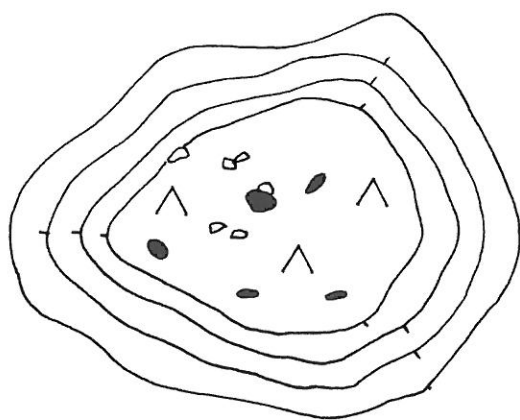
KEMIJÄRVI 138

luonnos



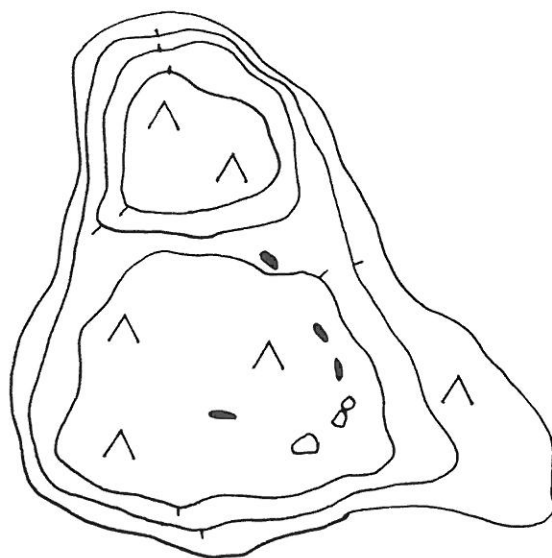
KEMIJÄRVI 188

luonnos

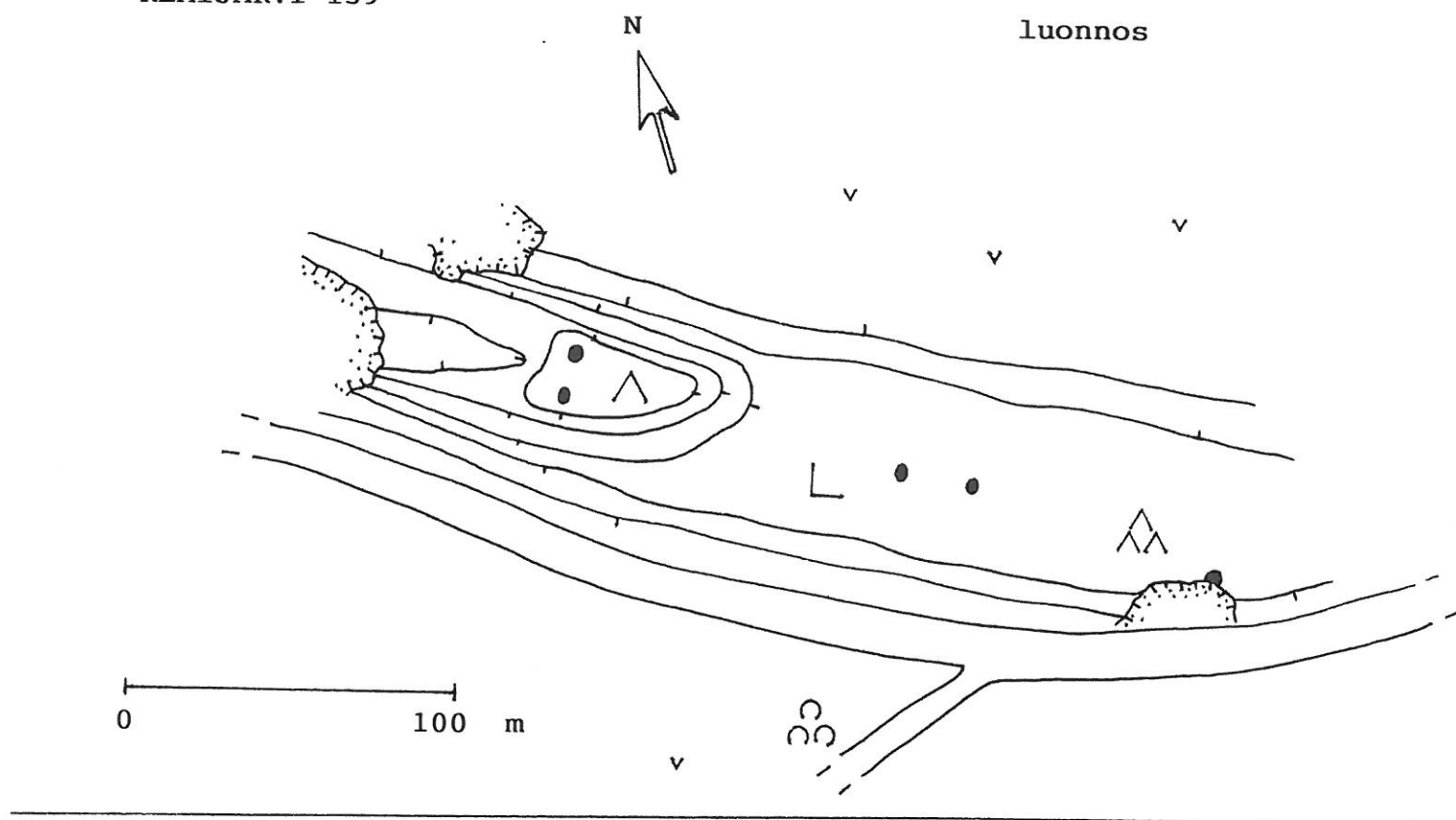


KEMIJÄRVI 189

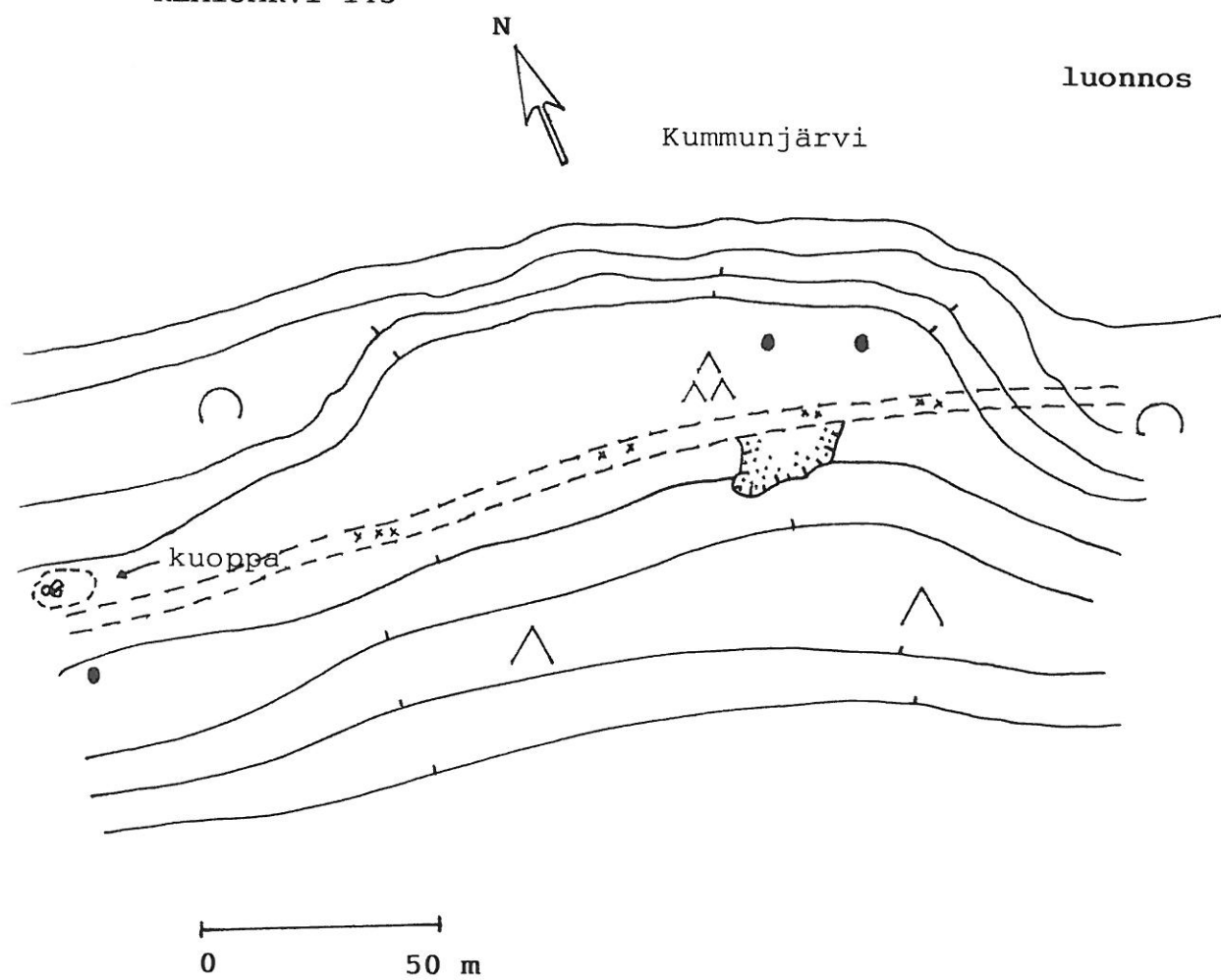
luonnos

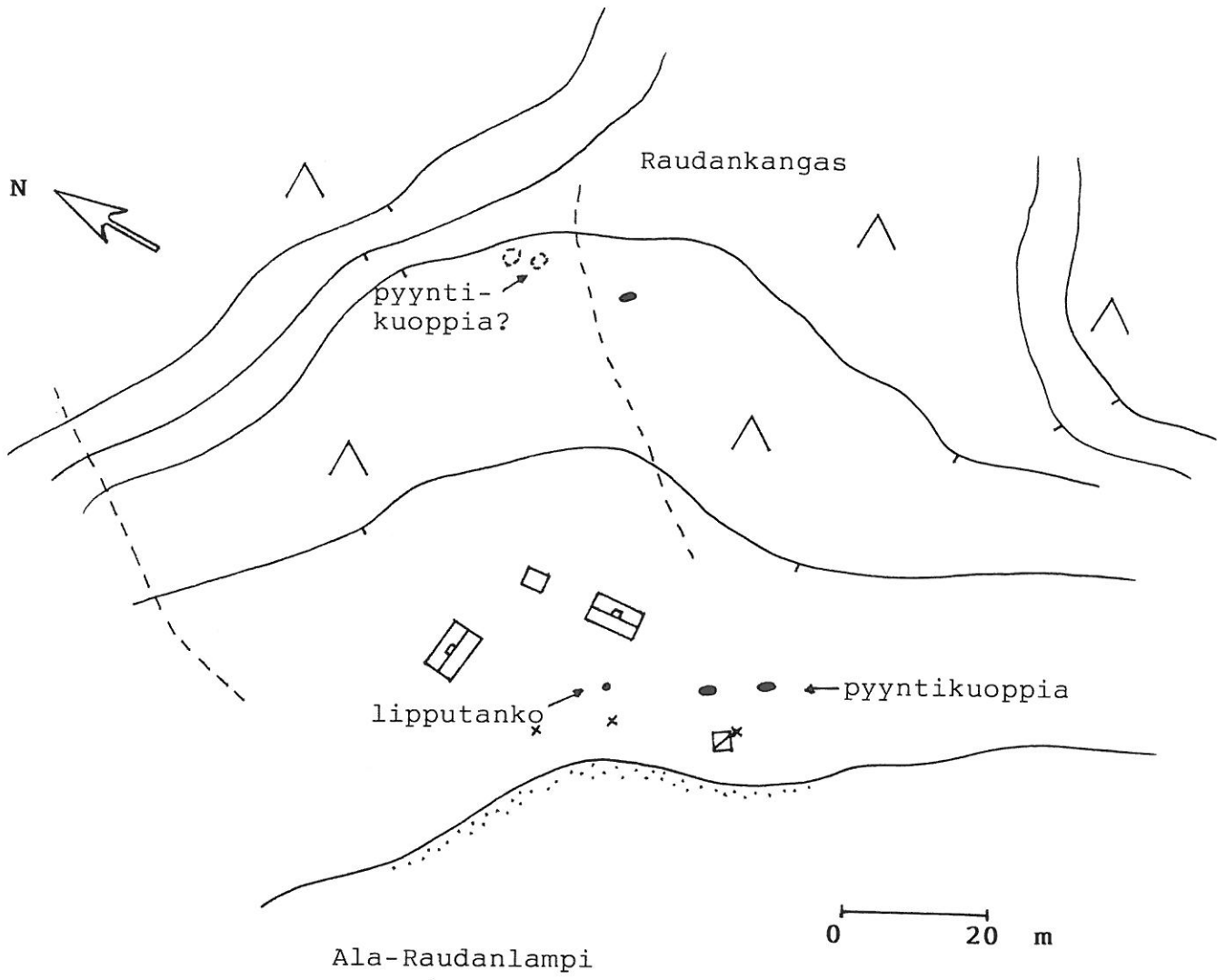


## KEMIJÄRVI 139

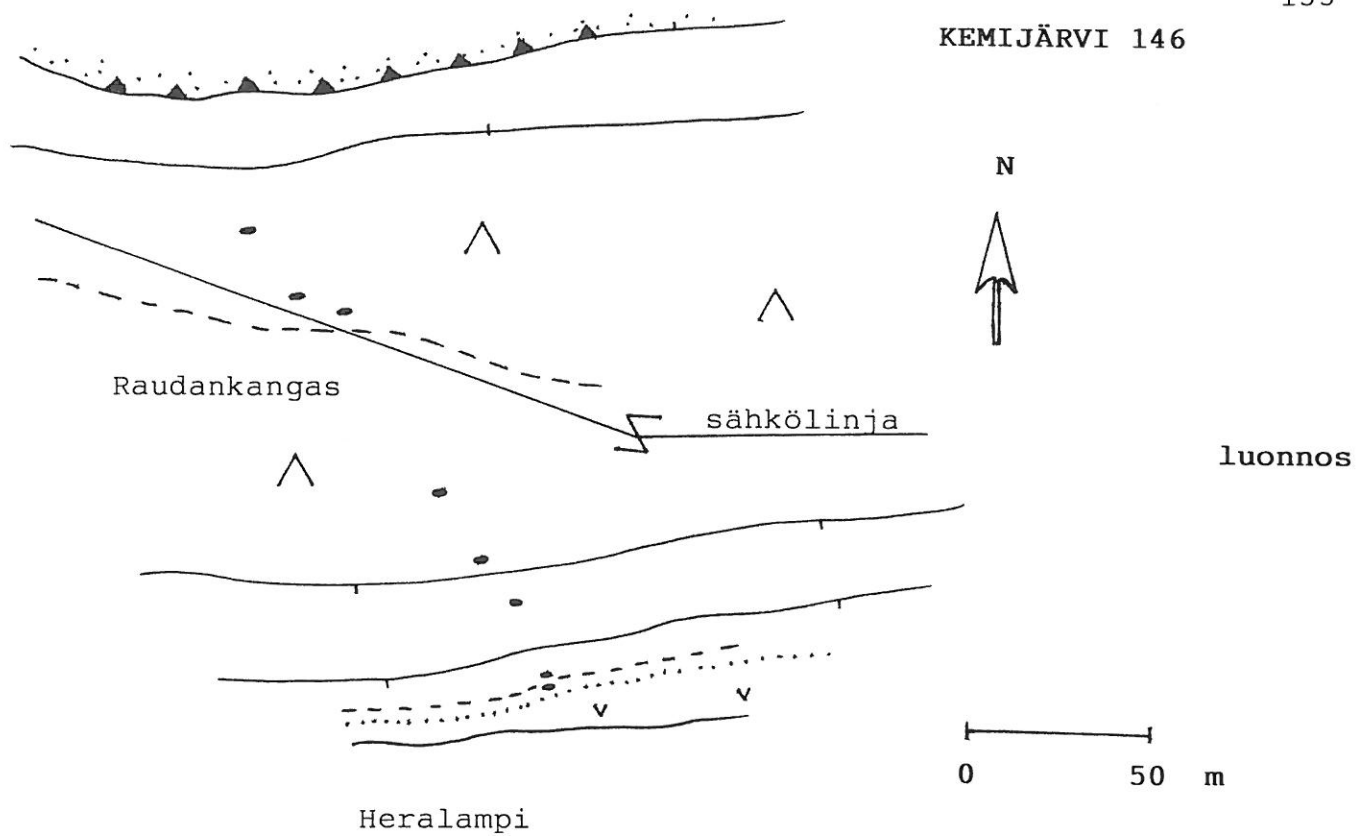


## KEMIJÄRVI 143

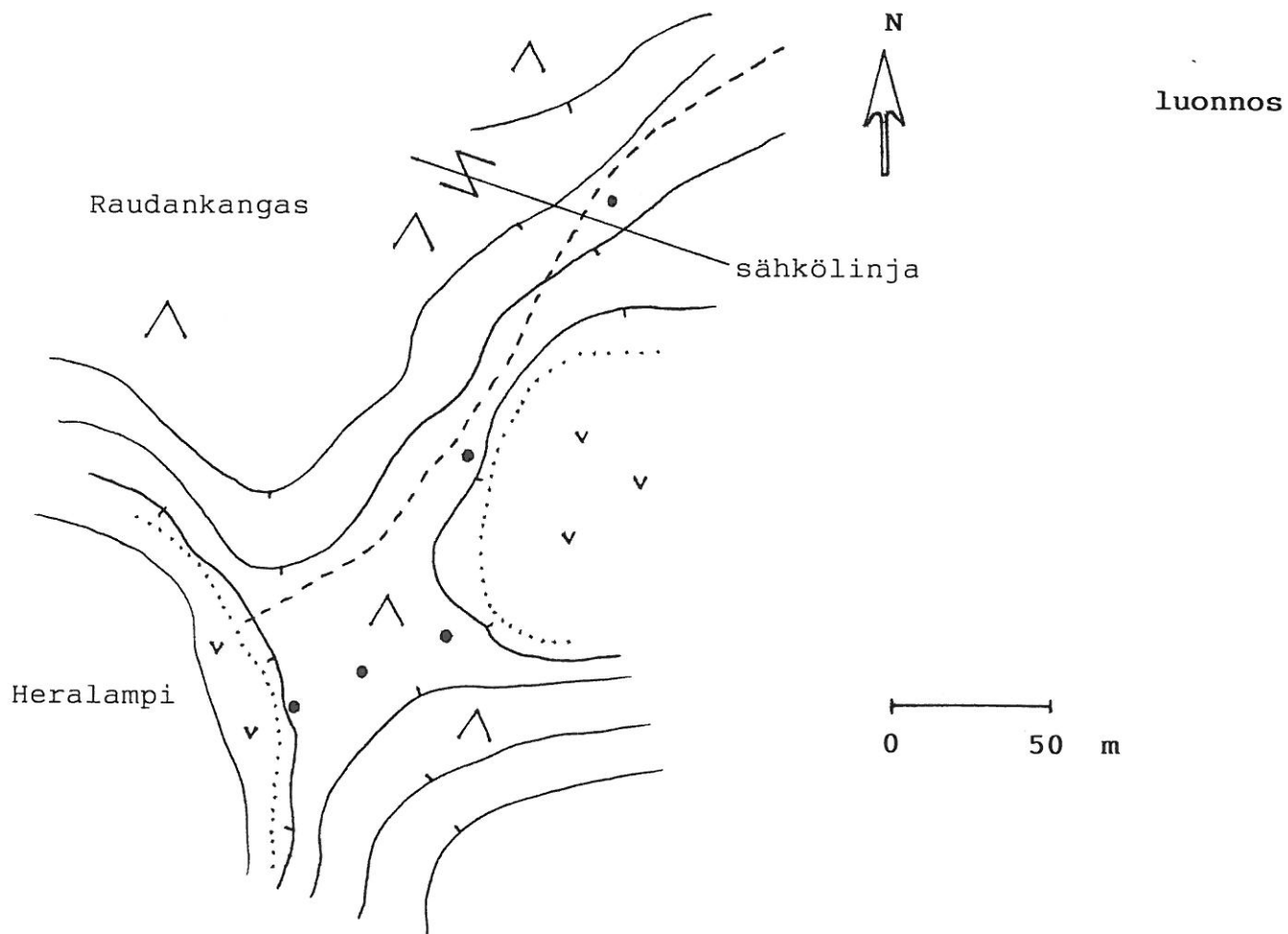




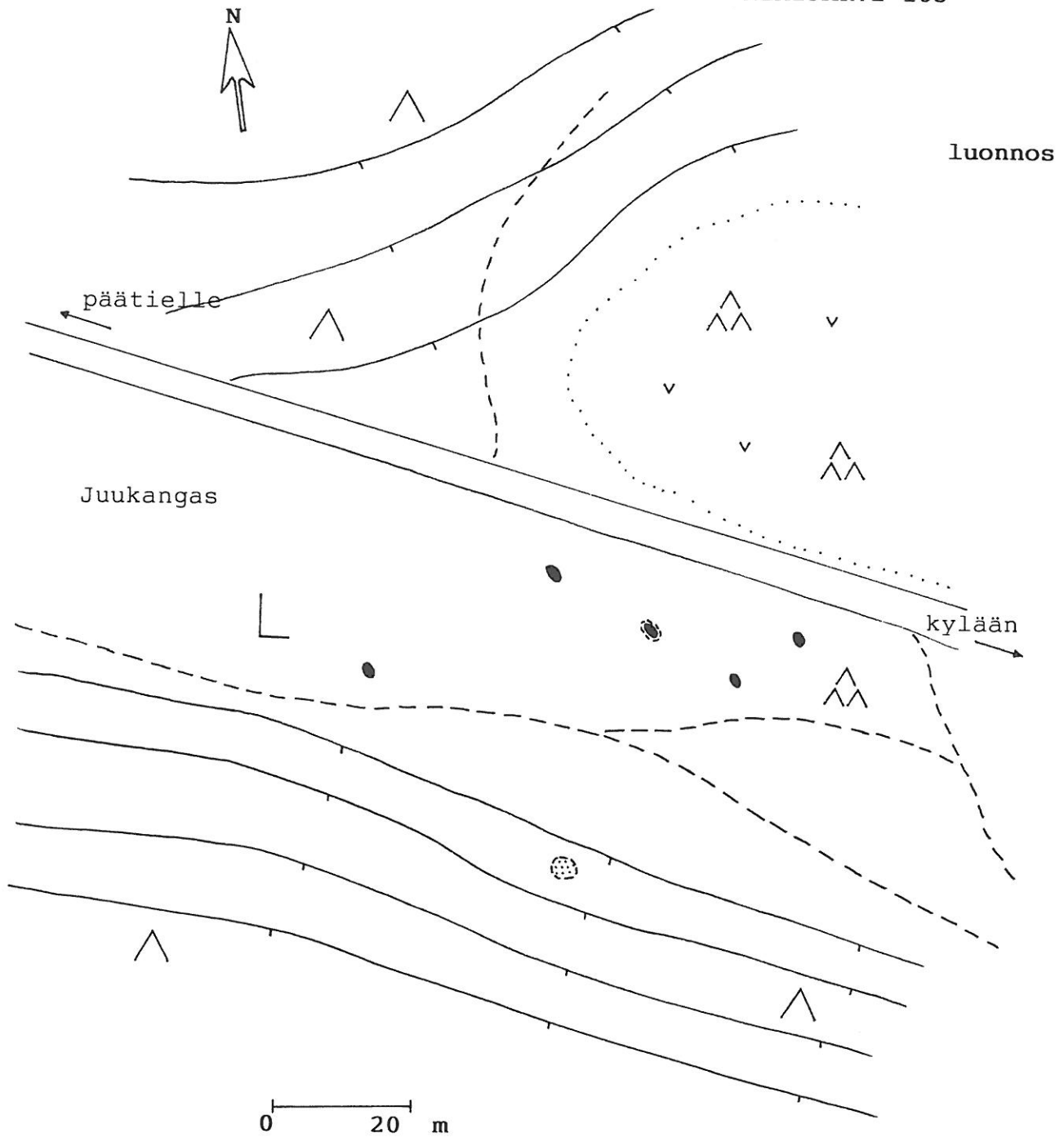
## KEMIJÄRVI 146

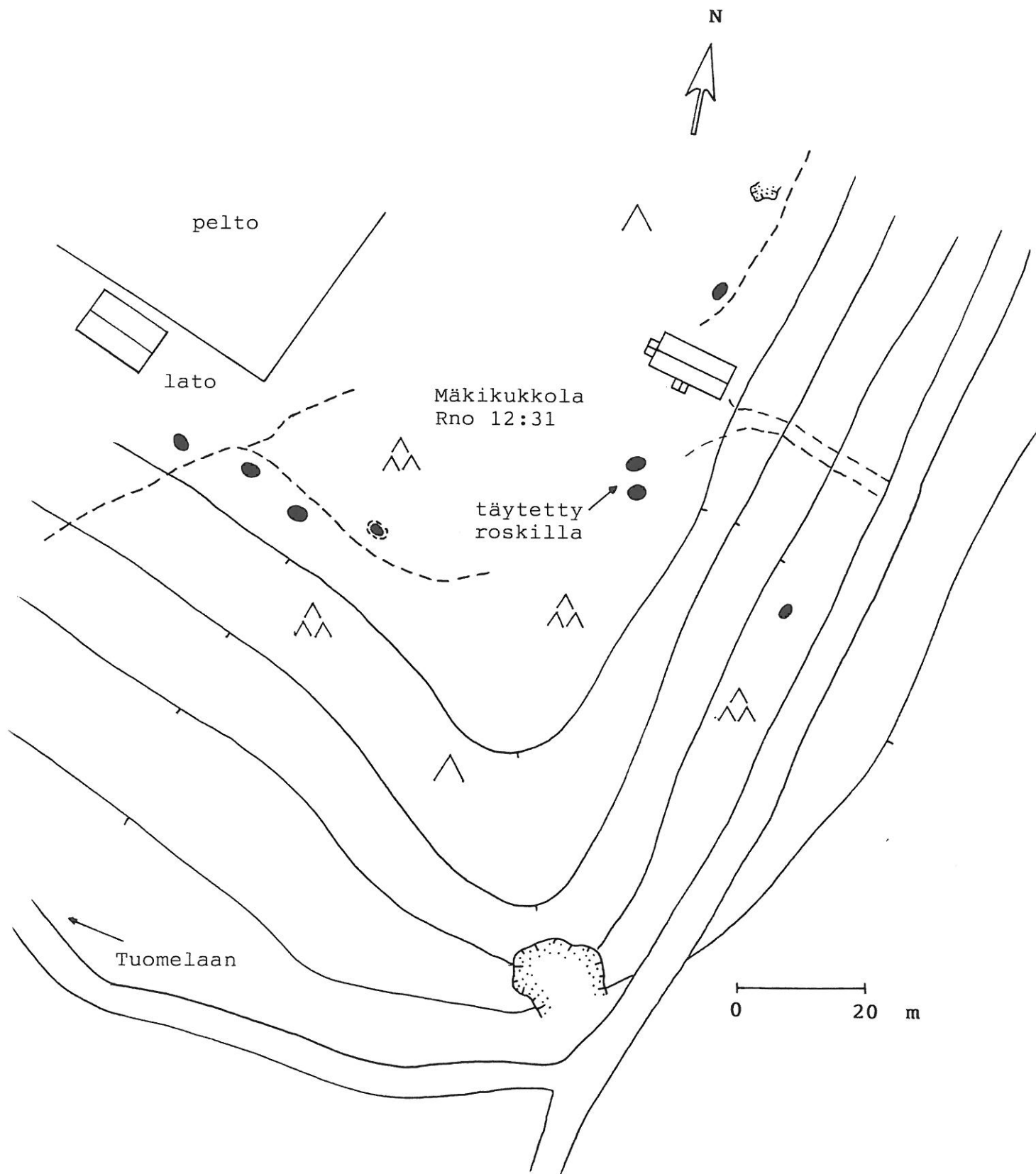


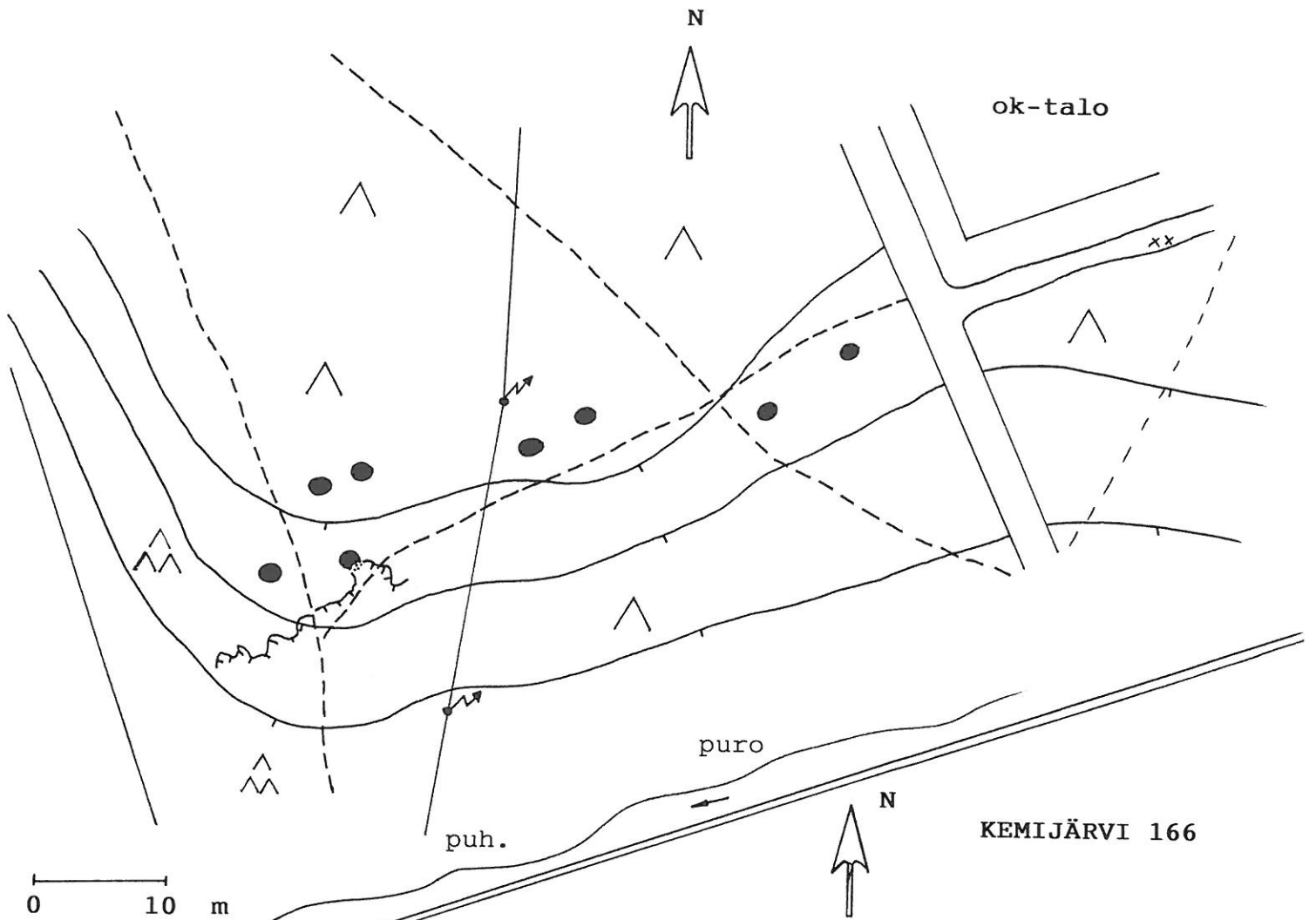
## KEMIJÄRVI 147












ok-talo

puro


puh.

KEMIJÄRVI 166

0 10 m



lato




perunamaa

peltotie

luonnos

lato



x x x x x

veneranta

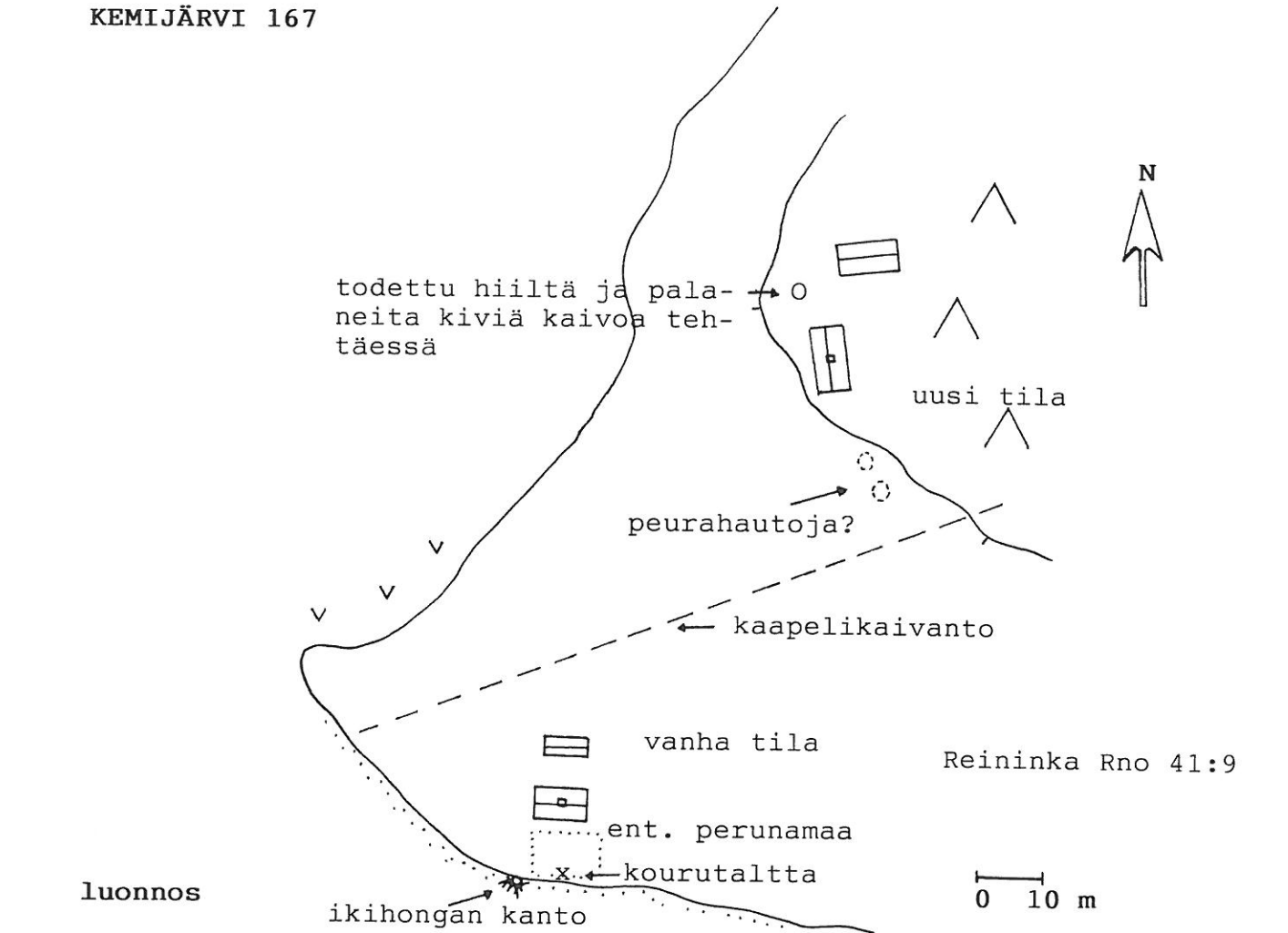


0 10 m

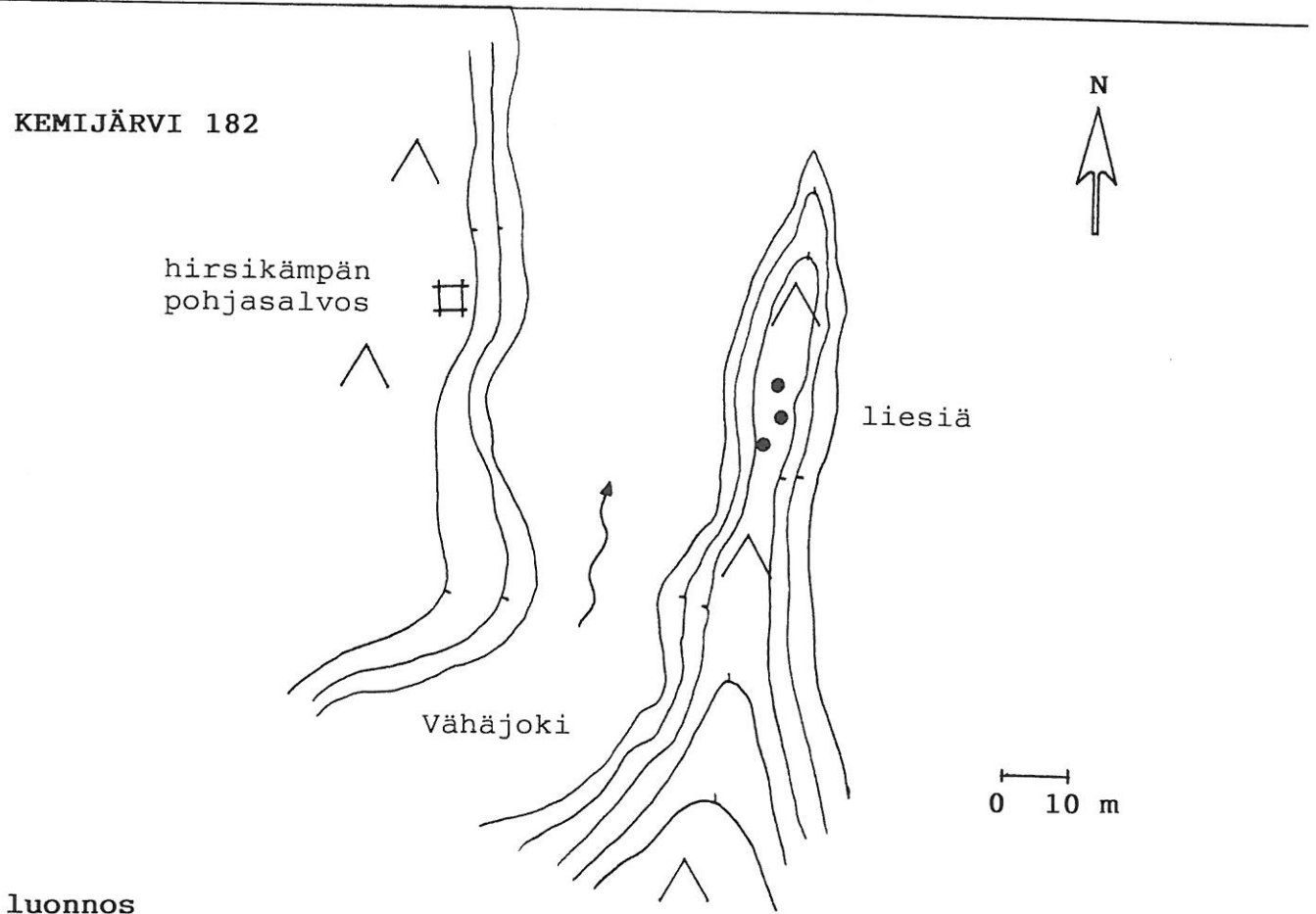
Kemijoki



## KEMIJÄRVI 167

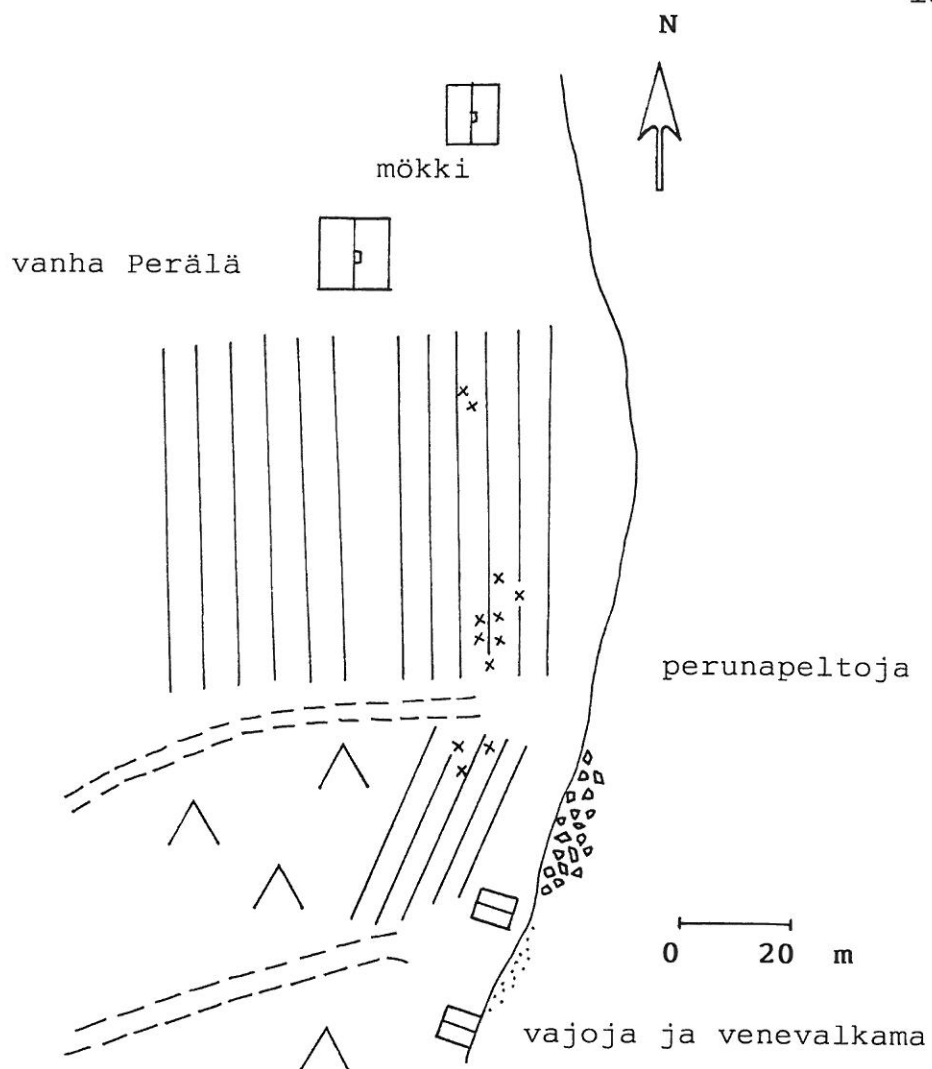


## KEMIJÄRVI 182



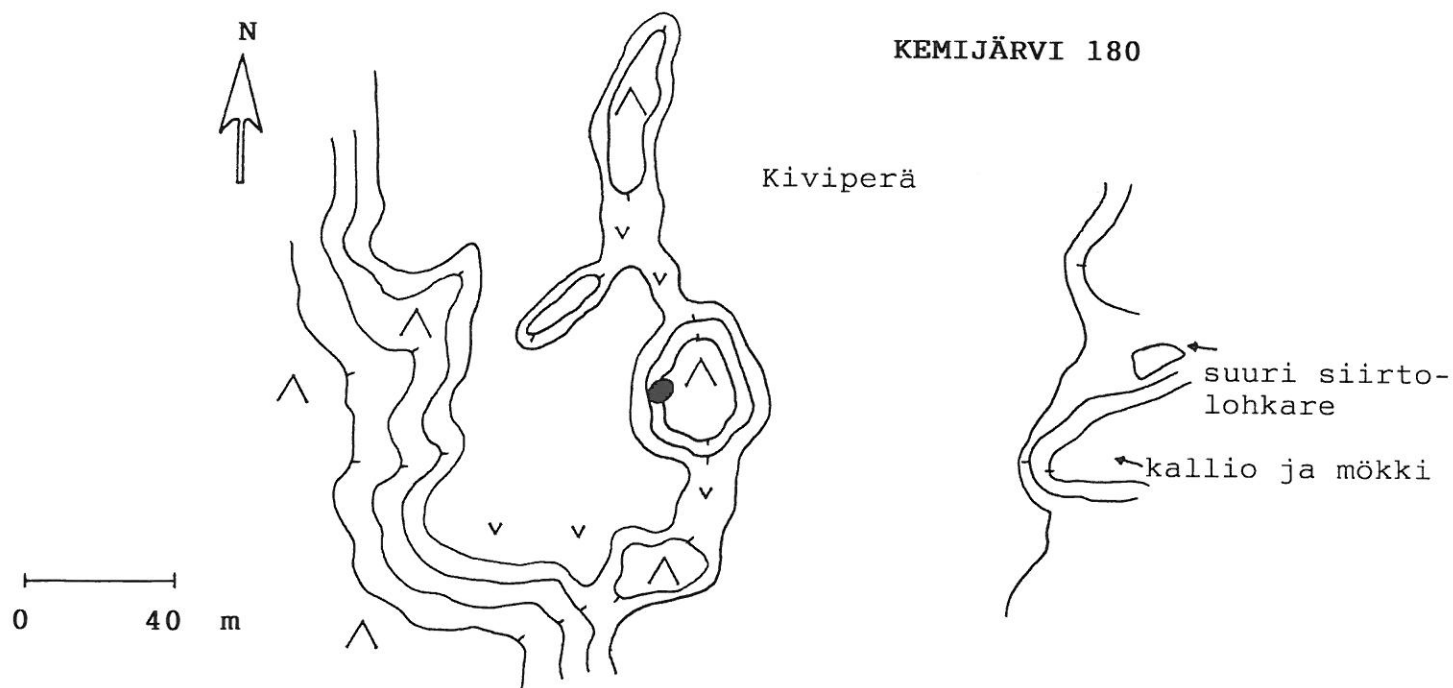
## KEMIJÄRVI 174

luonnos



## KEMIJÄRVI 180

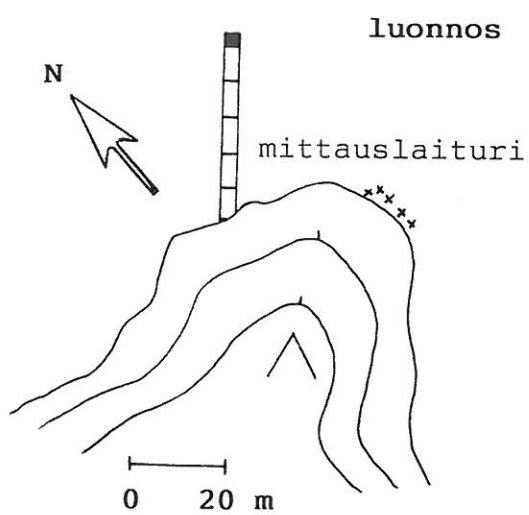
Kiviperä



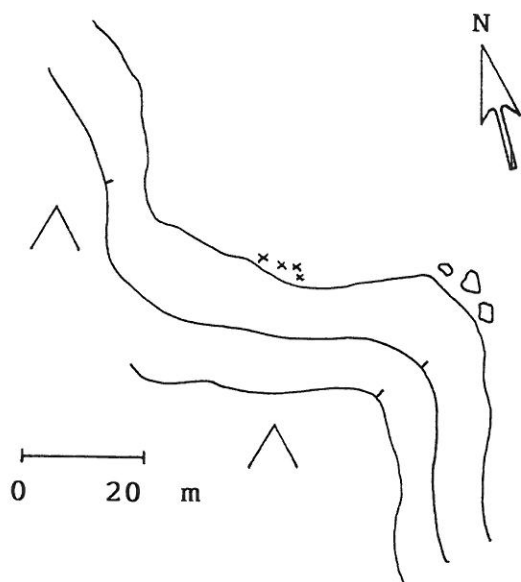
luonnos



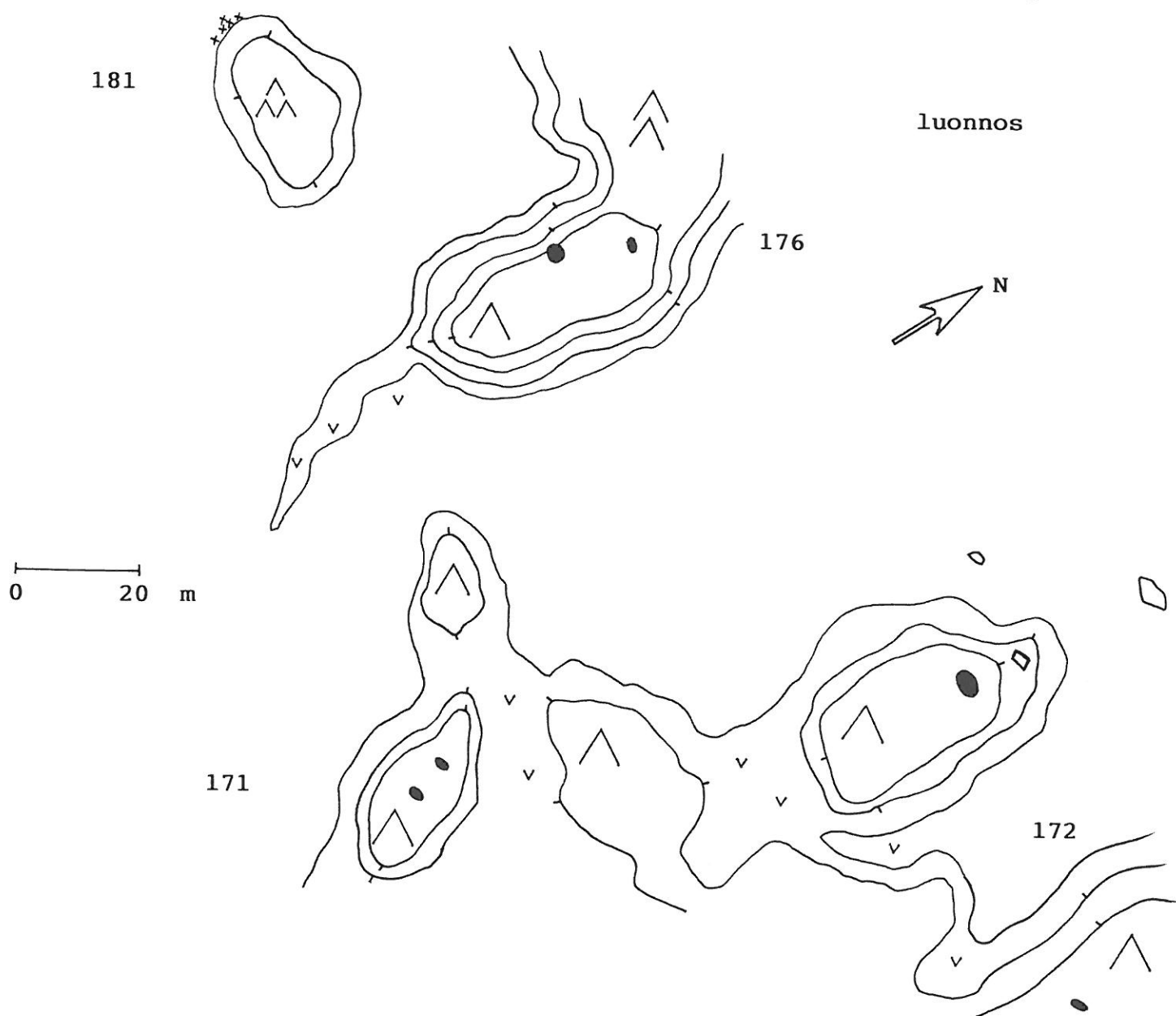
KEMIJÄRVI 169



KEMIJÄRVI 170


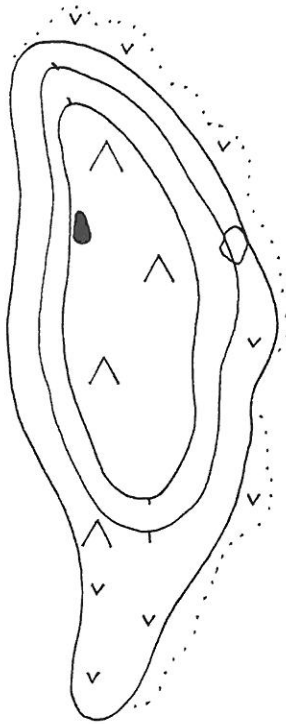


KEMIJÄRVI 171, 172, 176 ja 181



KEMIJÄRVI 175

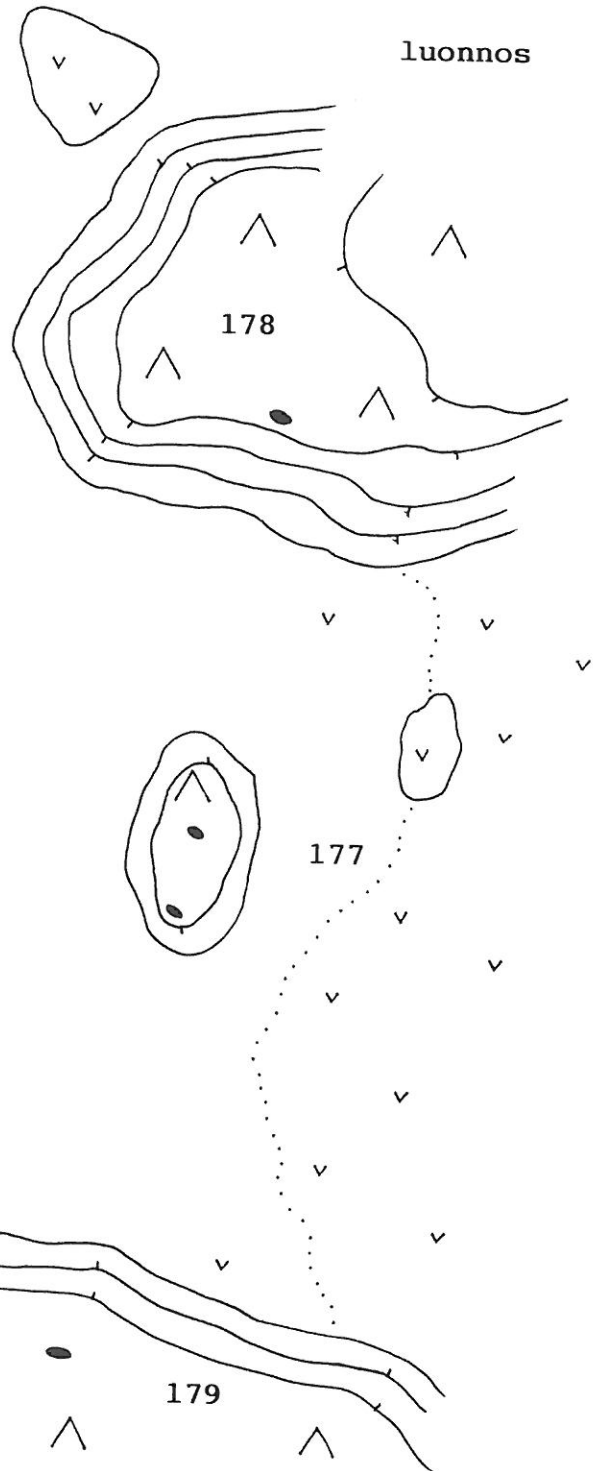
luonnos



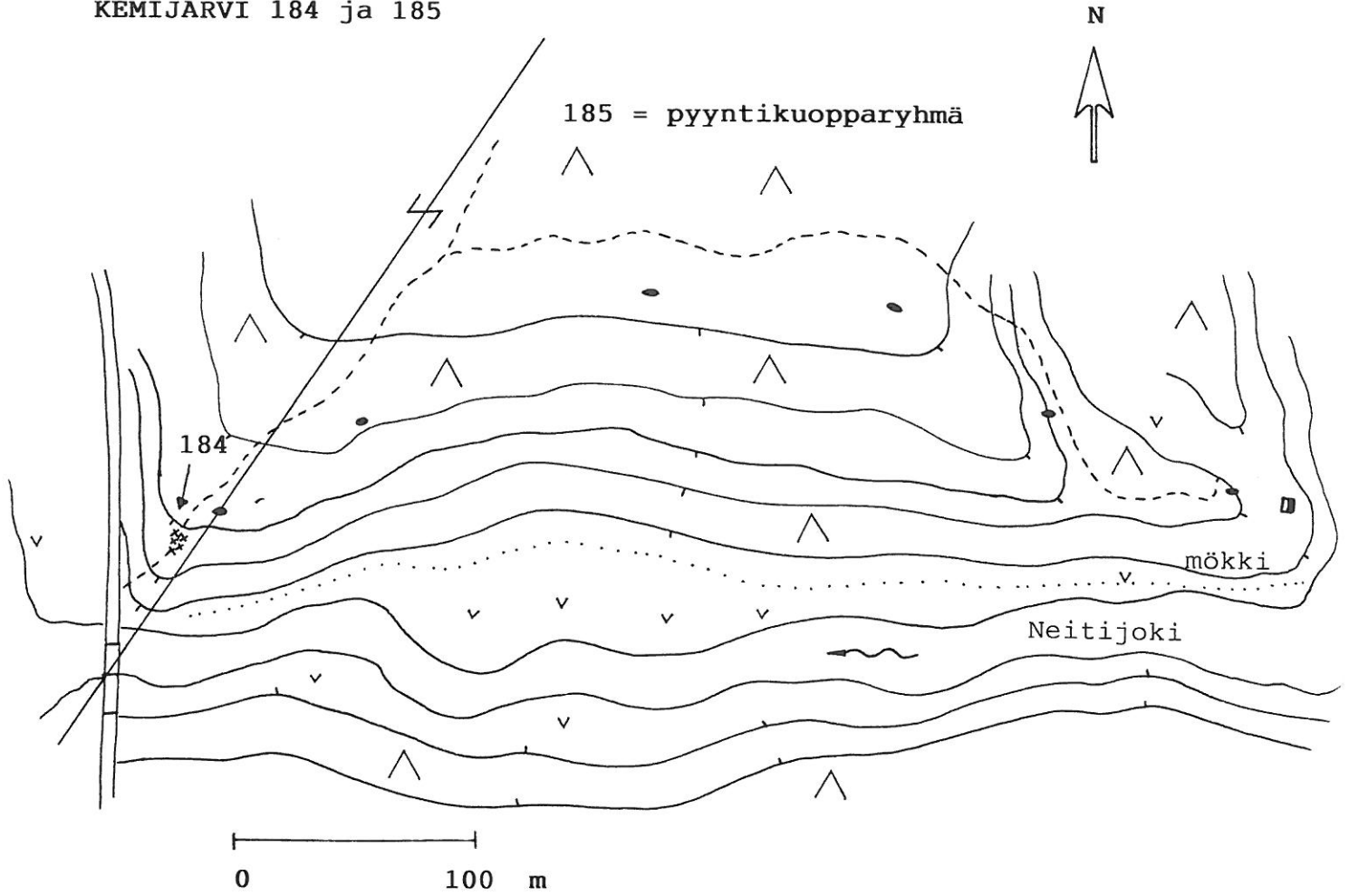
162

KEMIJÄRVI 177, 178 ja 179

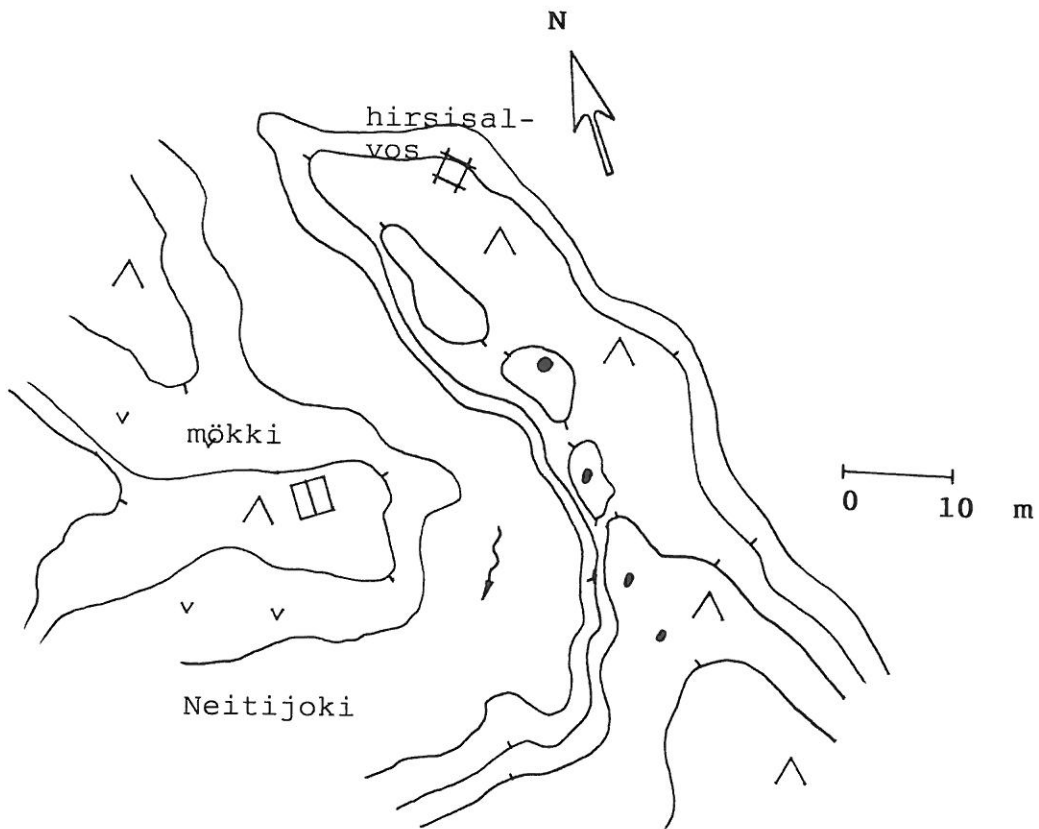
luonnos



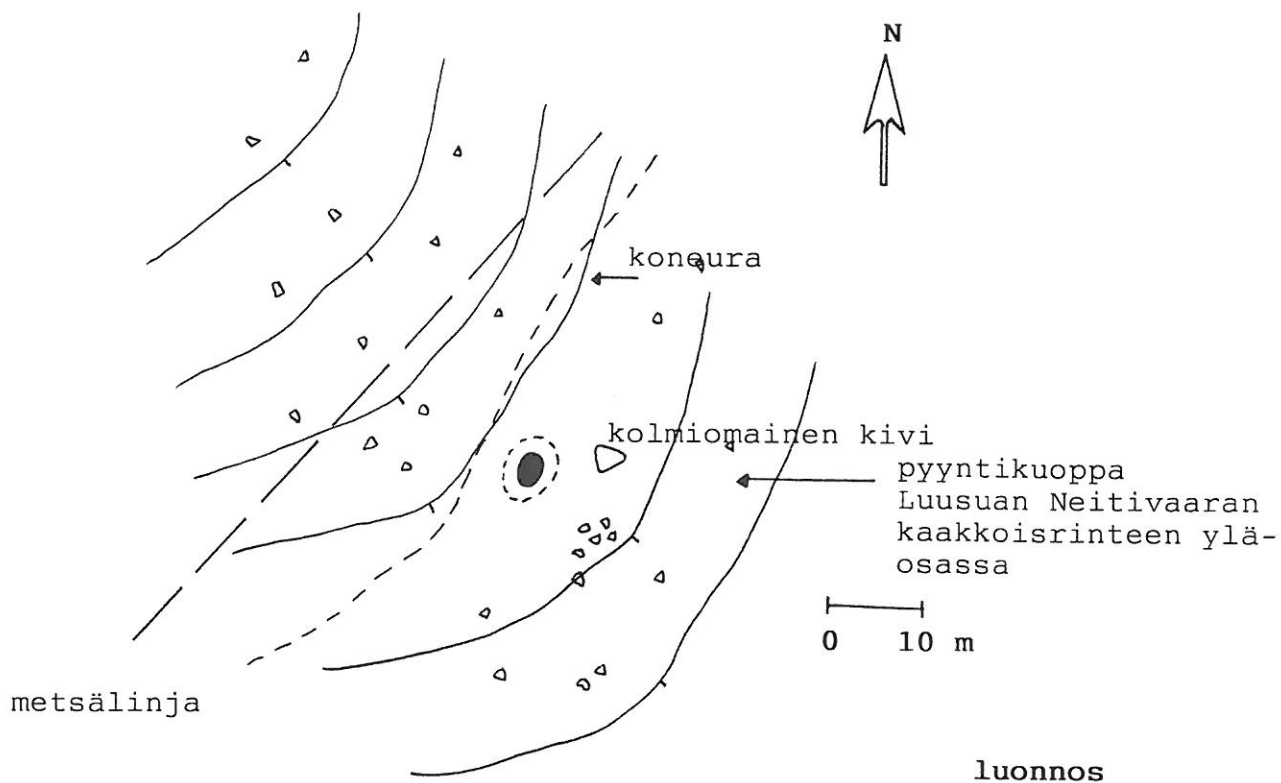
KEMIJÄRVI 184 ja 185



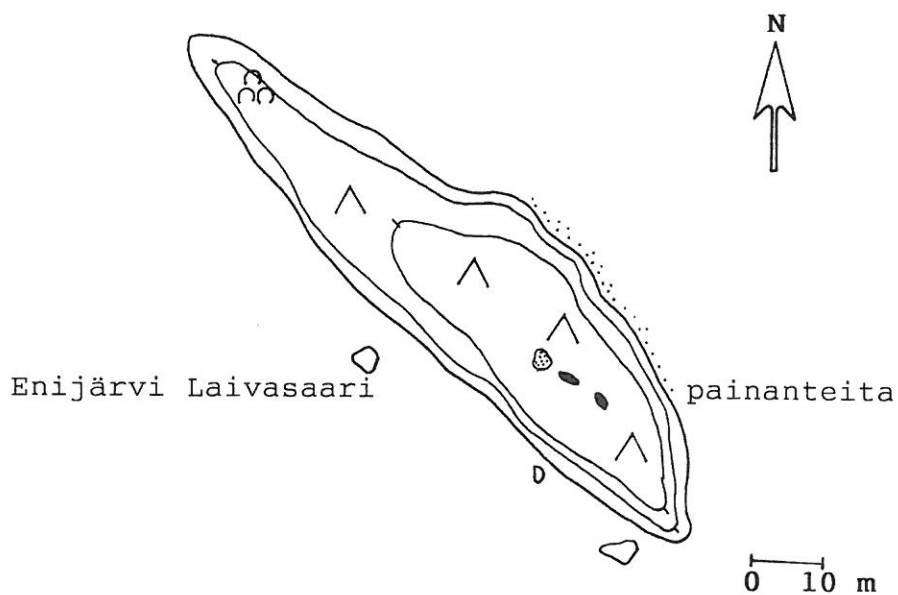
KEMIJÄRVI 186

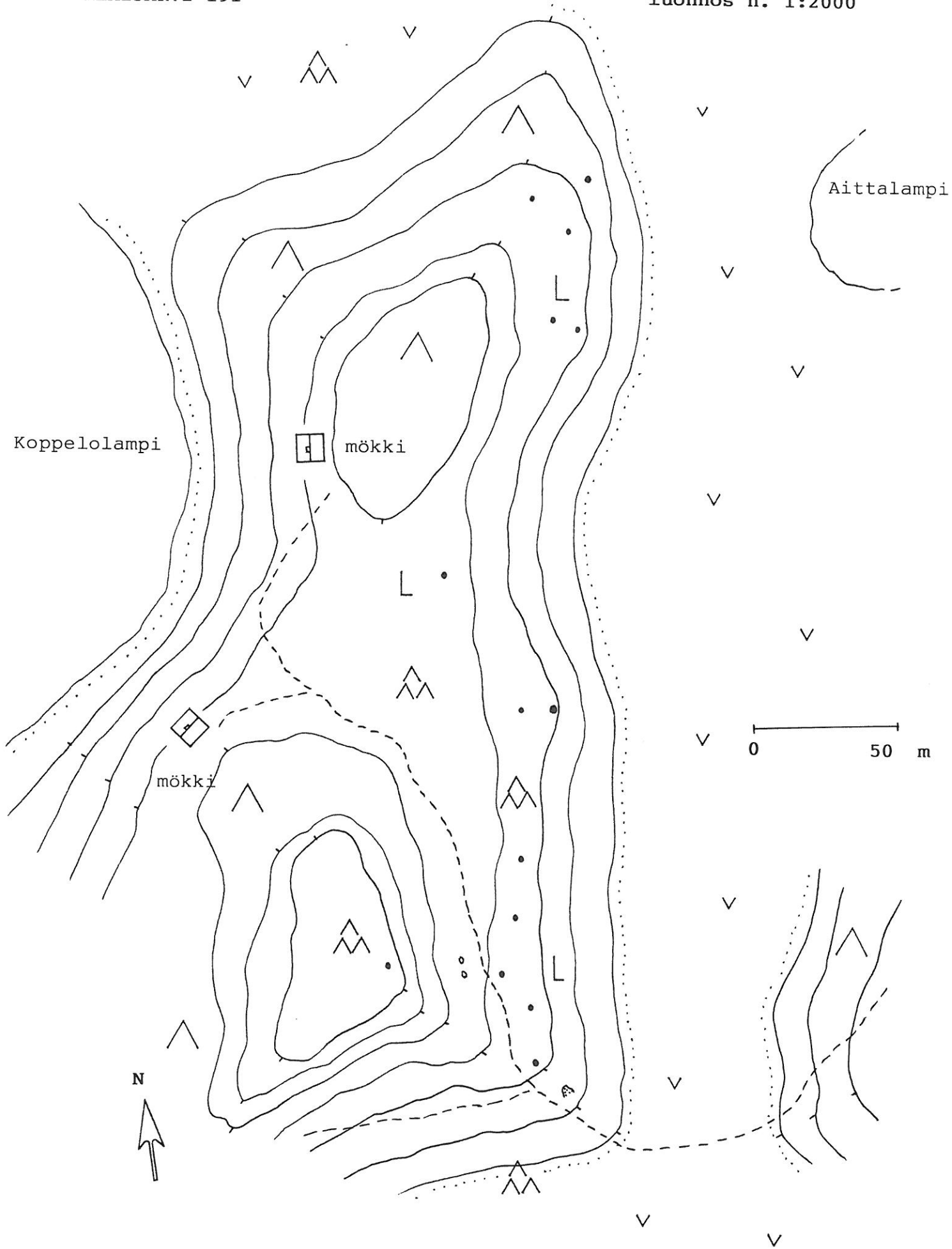


## KEMIJÄRVI 187



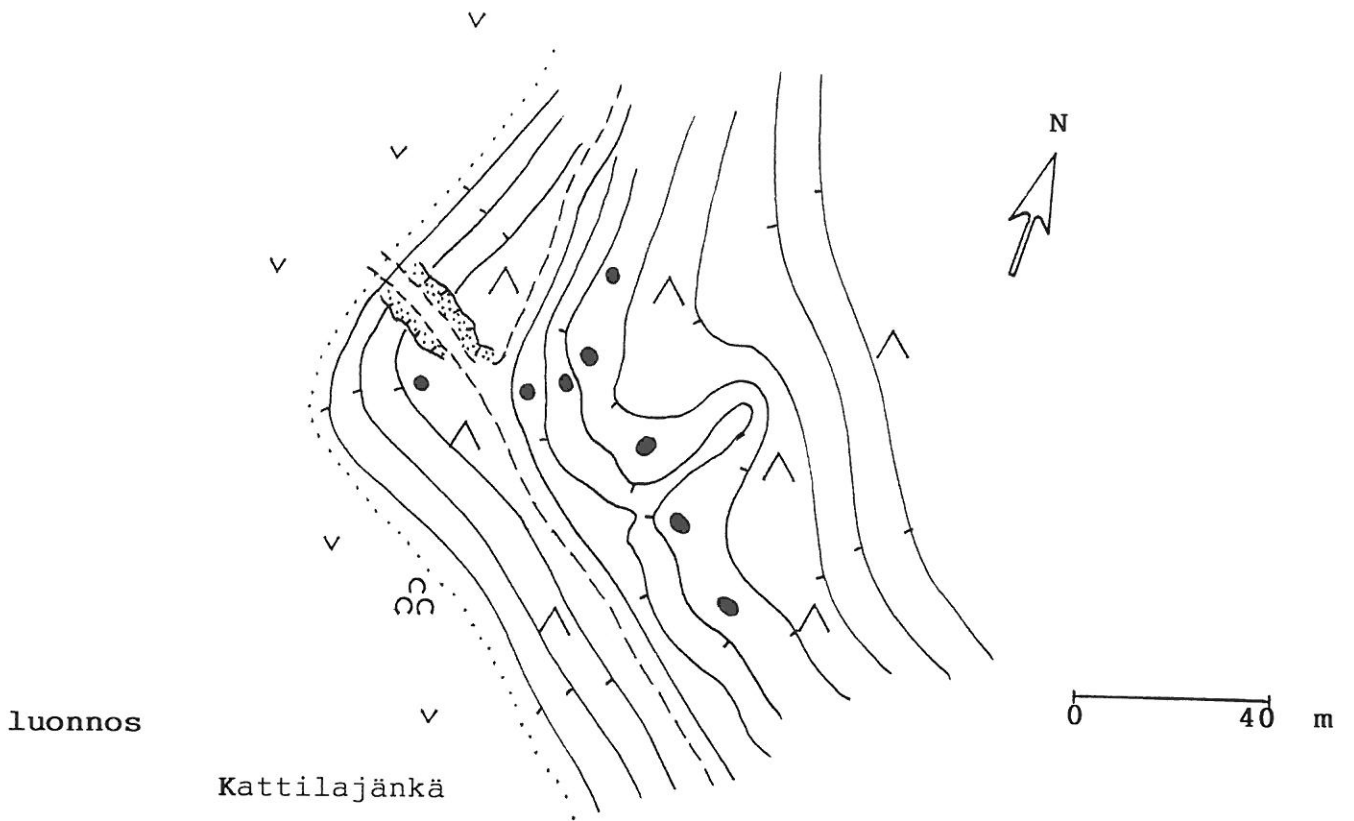
## KEMIJÄRVI 190



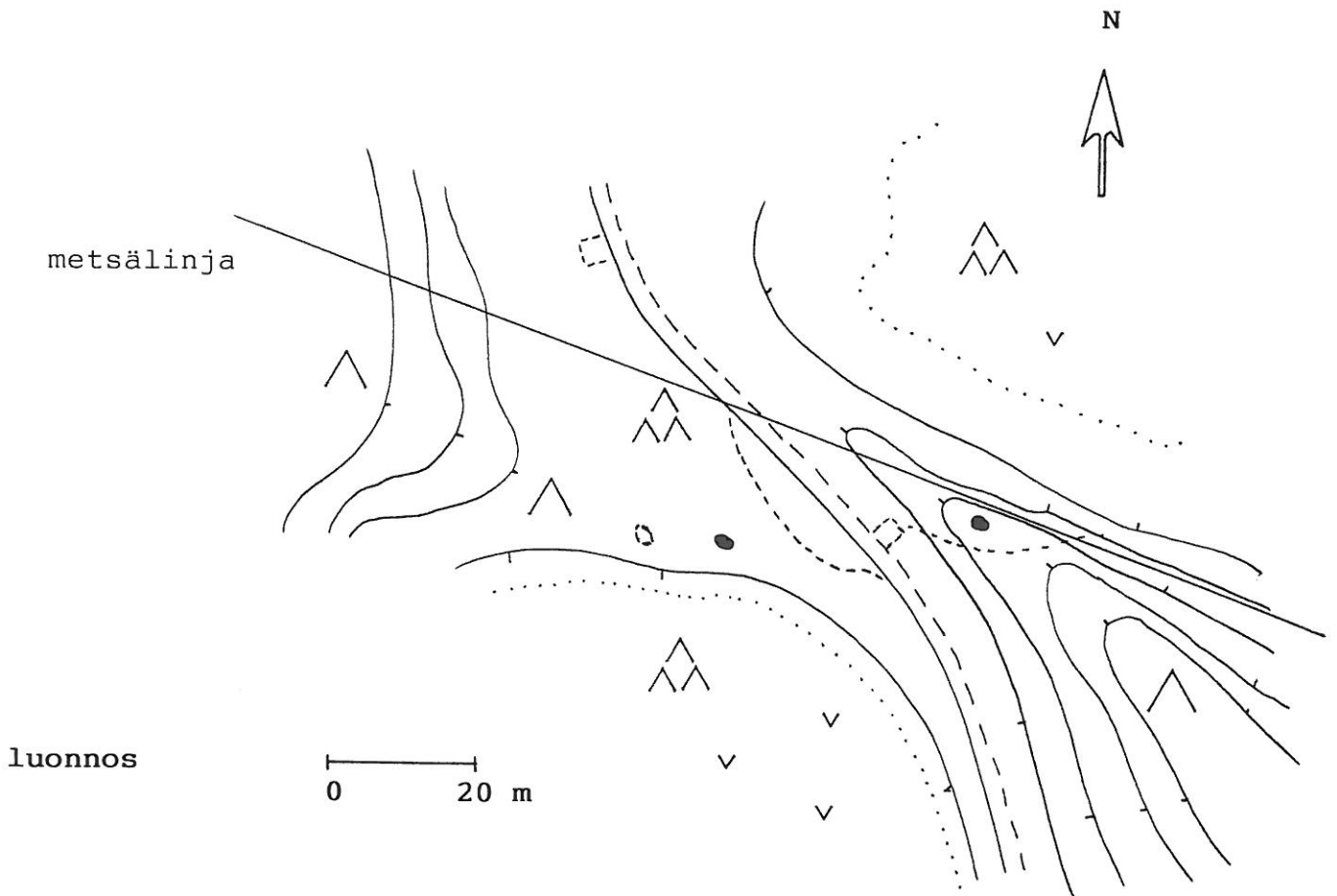




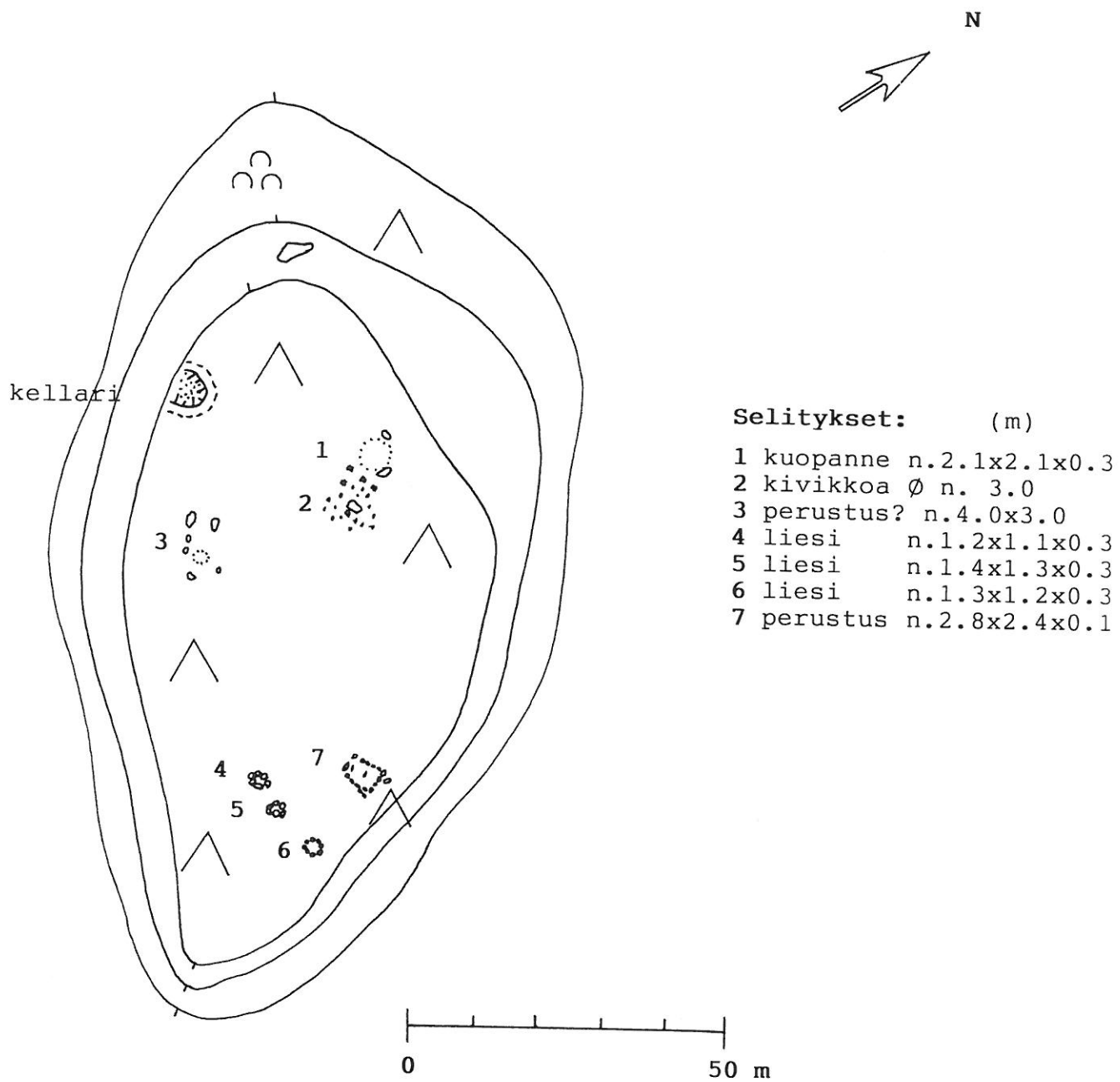
KEMIJÄRVI 193



KEMIJÄRVI 199



Kemijärvi 197 Kattilasaari  
 H.Kotivuori 1989  
 Yleiskarttaluonnos



Kemijärvi 197 Kattilasaari

H.Kotivuori 1989

Karttaluonnoksia objekteista 4 - 7 (ks. yleiskarttaluonnos)

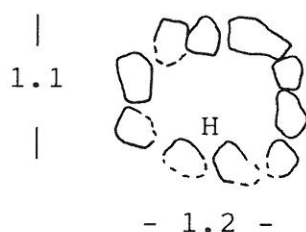
**Selitykset:**

H = humuspeite

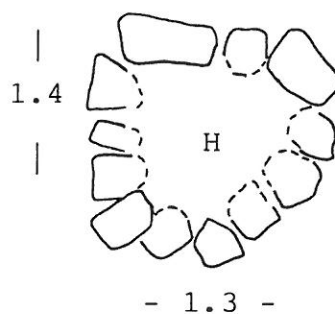
P1 = mänty, ympärysmitta metrin korkeudella 0.9 m (juurella 1.1 m)

P2 = mänty, ympärysmitta metrin korkeudella 1.6 m (juurella 2.0 m)

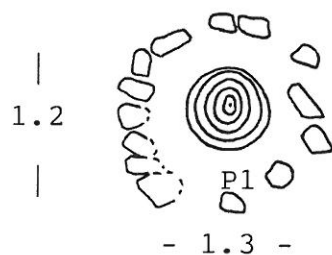
Liesi 4



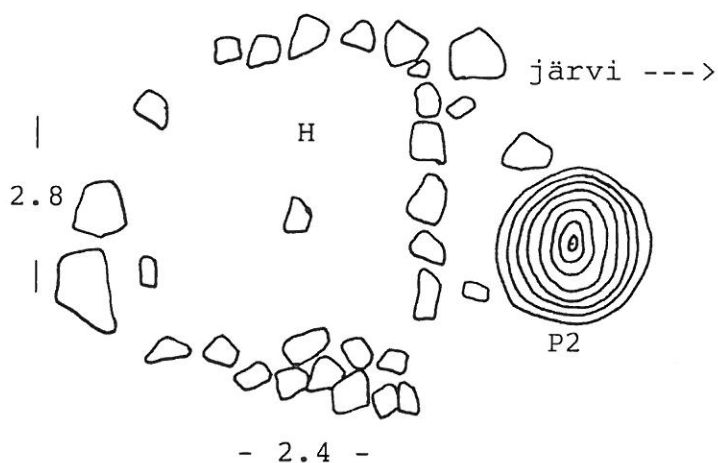
Liesi 5



Liesi 6

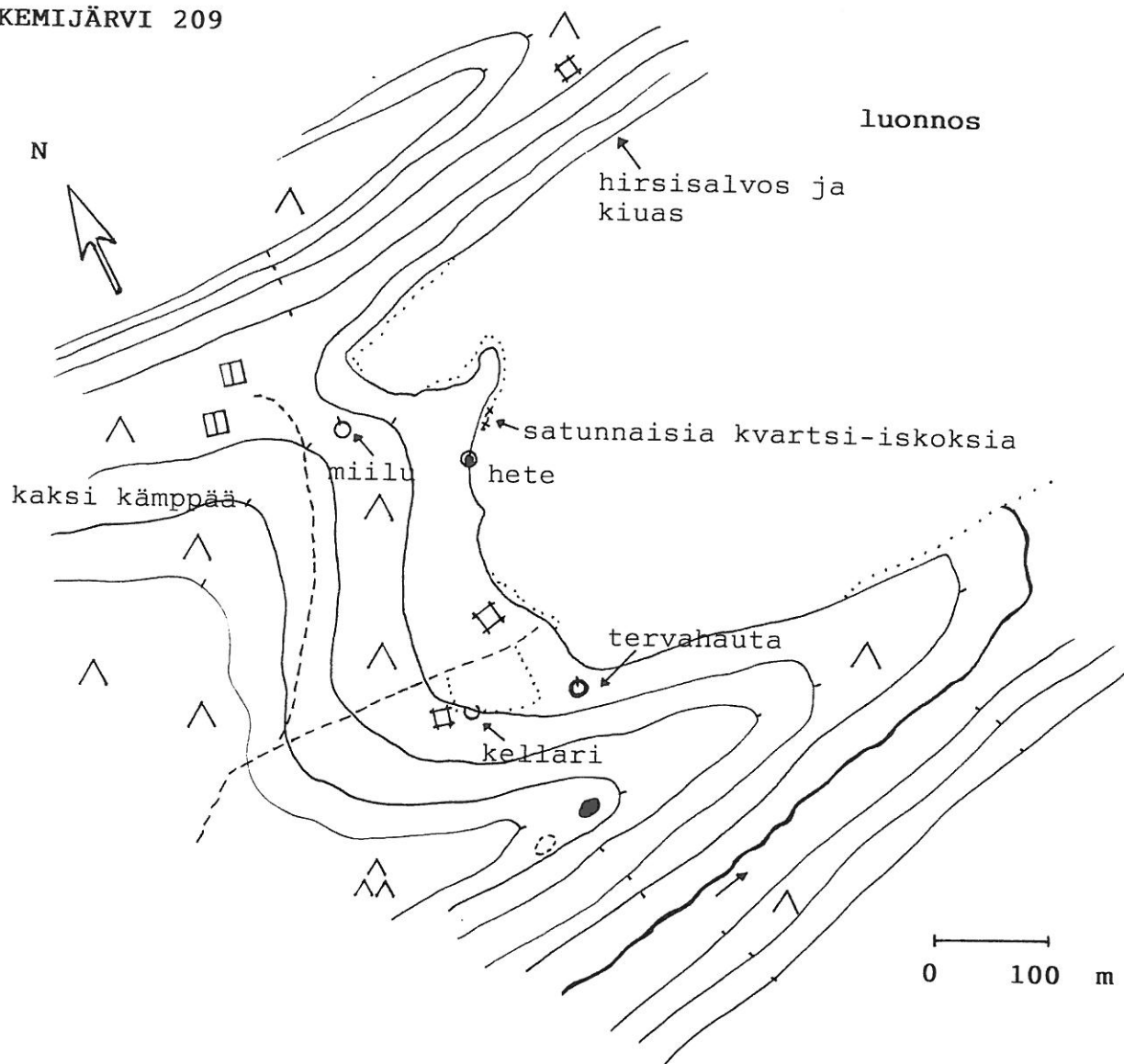


Perustus 7

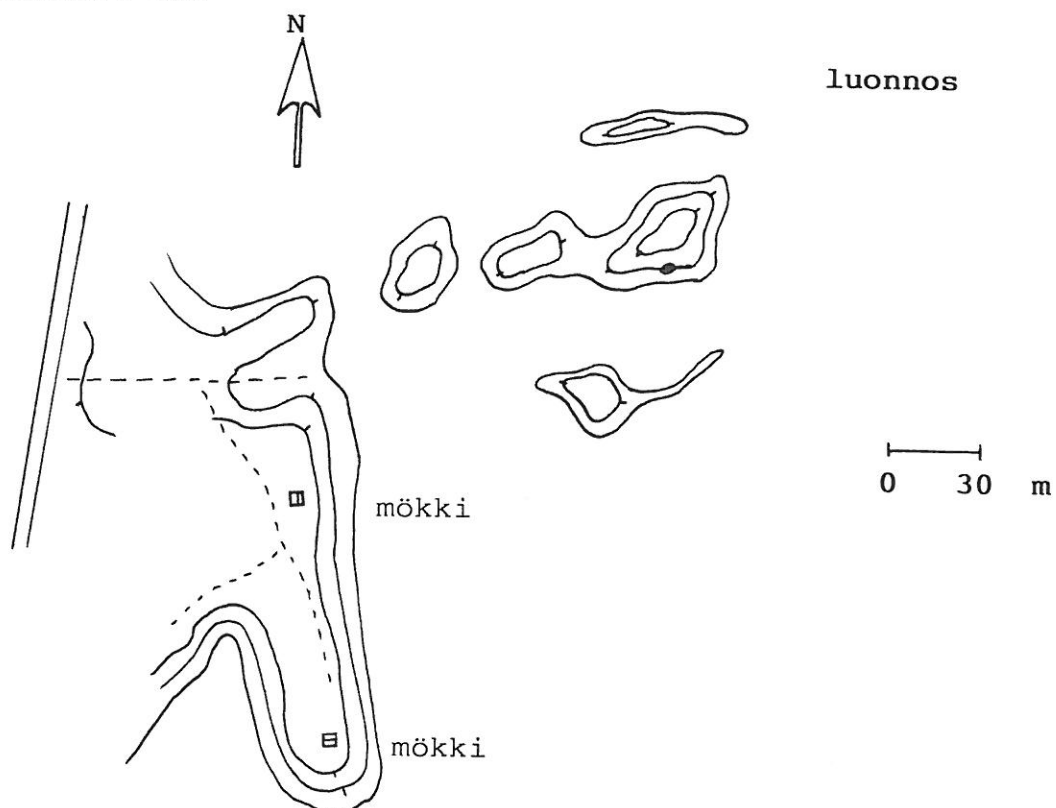


Dimensiot metreinä

## KEMIJÄRVI 209



## KEMIJÄRVI 212

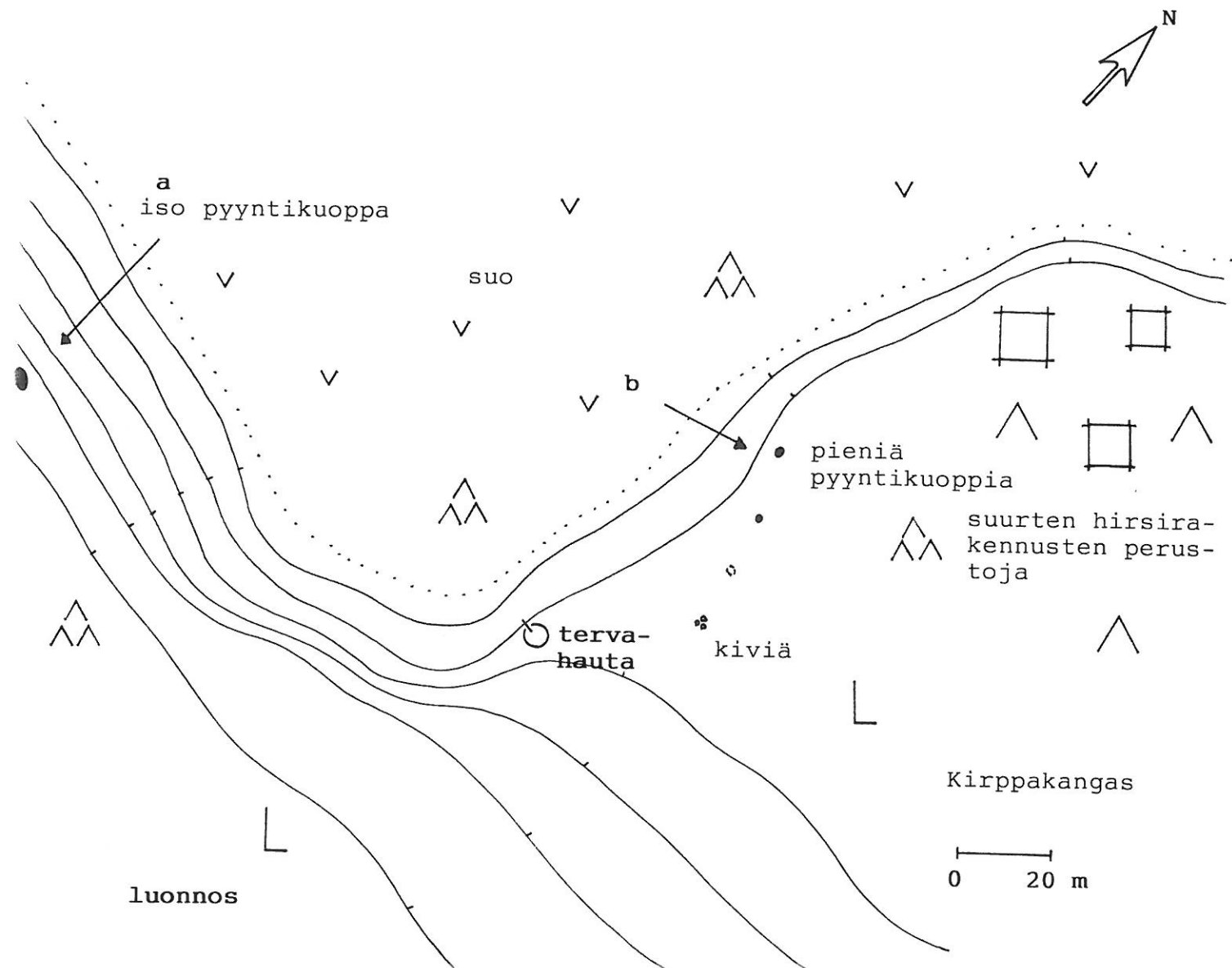


## KEMIJÄRVI 214



luonnos

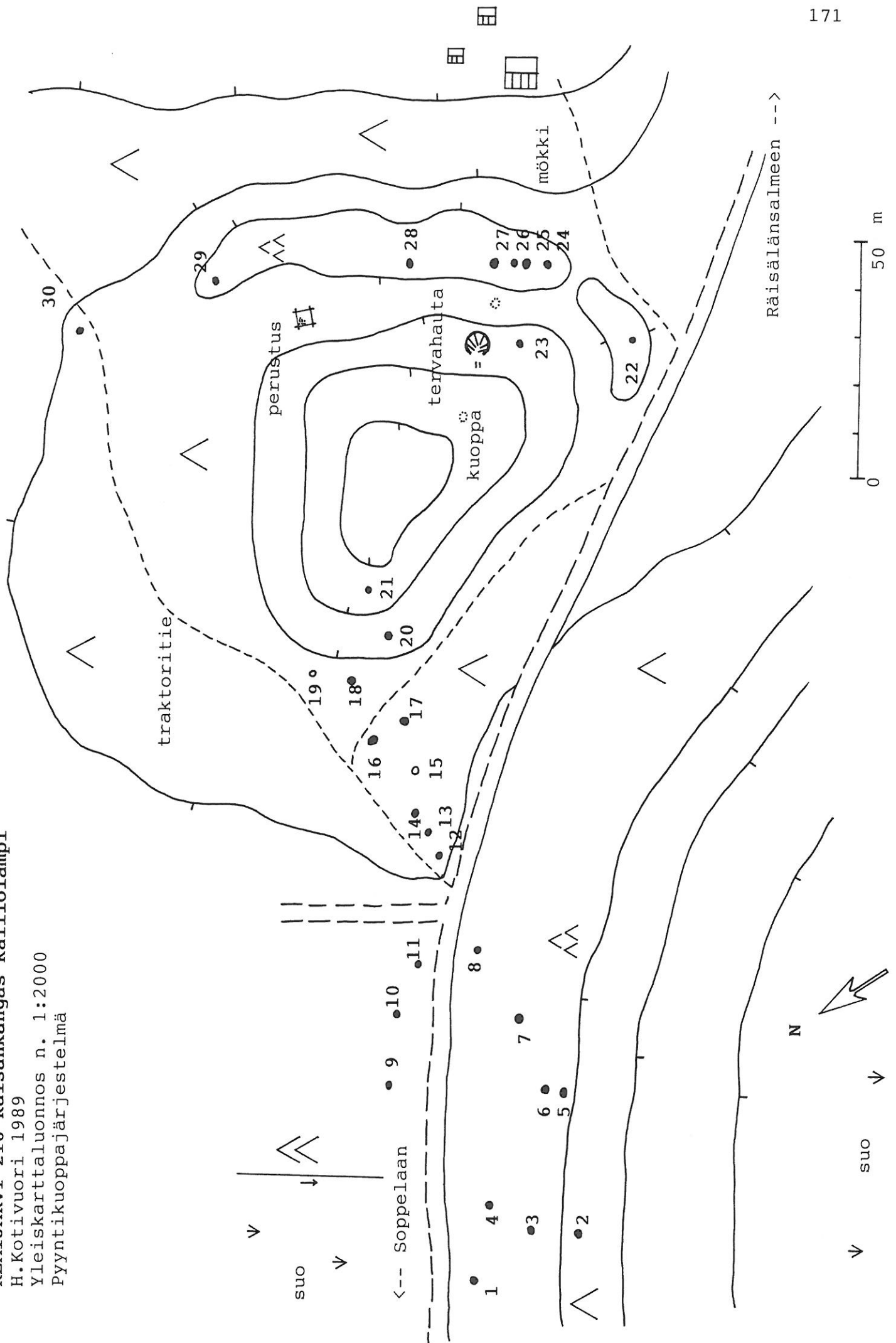
## KEMIJÄRVI 217



luonnos



**KEMIJÄRVI 216 Kaisankangas Kalliolampi**  
 H. Kotivuori 1989  
 Yleiskarttaluonnos n. 1:2000  
 Pyyntikuoppajärjestelmä



**KEMIJÄRVI 216 Soppela Kaisankangas Kalliolampi**

H.Kotivuori 1989

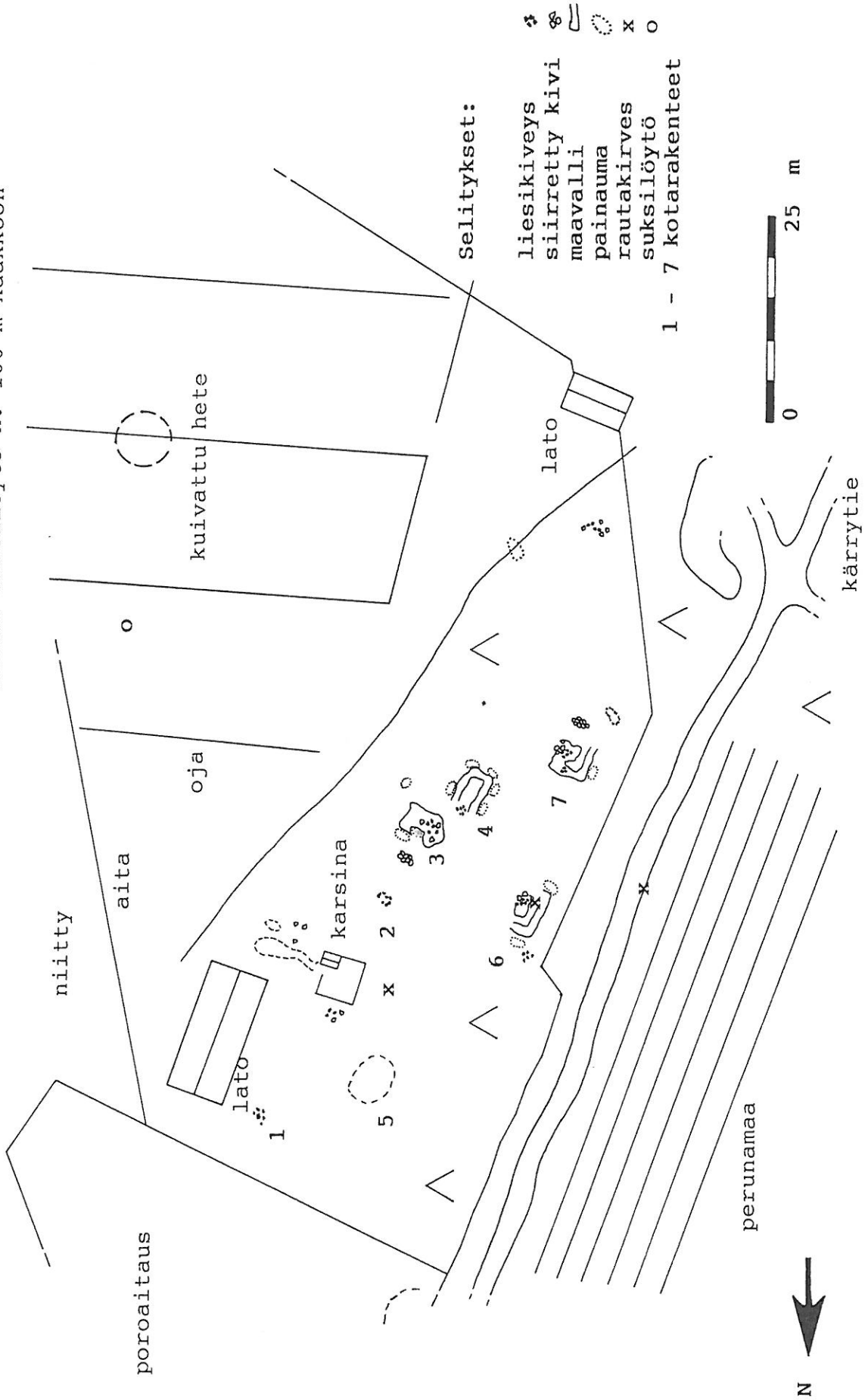
Pyyntikuoppien 1 - 30 dimensiot (ks. yleiskarttaluonnos)

**Pyyntikuopat:** m (pituus/leveys/syvyys)

|     |                 |        |
|-----|-----------------|--------|
| 1.  | 3.5 x 3.0 x 0.8 |        |
| 2.  | 4.0 x 3.0 x 0.4 | laakea |
| 3.  | 3.2 x 3.2 x 0.8 |        |
| 4.  | 3.0 x 3.0 x 0.6 |        |
| 5.  | 3.5 x 2.6 x 0.4 |        |
| 6.  | 3.5 x 3.5 x 0.7 |        |
| 7.  | 3.5 x 3.0 x 0.9 |        |
| 8.  | -               | laakea |
| 9.  | 3.0 x 3.0 x 0.6 |        |
| 10. | 2.8 x 2.7 x 0.5 |        |
| 11. | 3.0 x 2.6 x 0.6 |        |
| 12. | 2.6 x 2.5 x 0.4 |        |
| 13. | 2.7 x 2.1 x 0.4 |        |
| 14. | 3.0 x 2.7 x 0.4 |        |
| 15. | -               | laakea |
| 16. | 3.5 x 2.1 x 0.6 |        |
| 17. | 3.5 x 2.7 x 0.7 |        |
| 18. | 3.5 x 3.5 x 0.3 | laakea |
| 19. | -               | laakea |
| 20. | 3.5 x 3.5 x 0.8 | vallia |
| 21. | 3.5 x 2.8 x 0.4 |        |
| 22. | 3.0 x 2.5 x 0.4 |        |
| 23. | 4.2 x 3.7 x 0.7 | suuri  |
| 24. | 3.0 x 3.0 x 0.5 | laakea |
| 25. | 3.0 x 2.8 x 0.6 |        |
| 26. | 3.0 x 2.7 x 0.8 |        |
| 27. | 4.0 x 4.0 x 0.9 | suuri  |
| 28. | 3.0 x 3.0 x 0.4 | laakea |
| 29. | 2.2 x 2.2 x 0.4 | laakea |
| 30. | 2.7 x 2.2 x 0.4 | tiellä |

KEMIJÄRVI 222 Soppela Takala  
 H. Kotivuori 1989  
 Yleiskarttaluonnos

toinen suksilöytö n. 100 m kaakkoon



Selitykset:

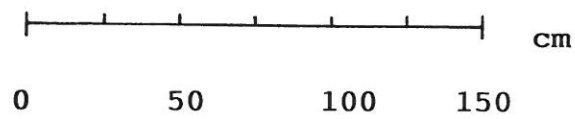
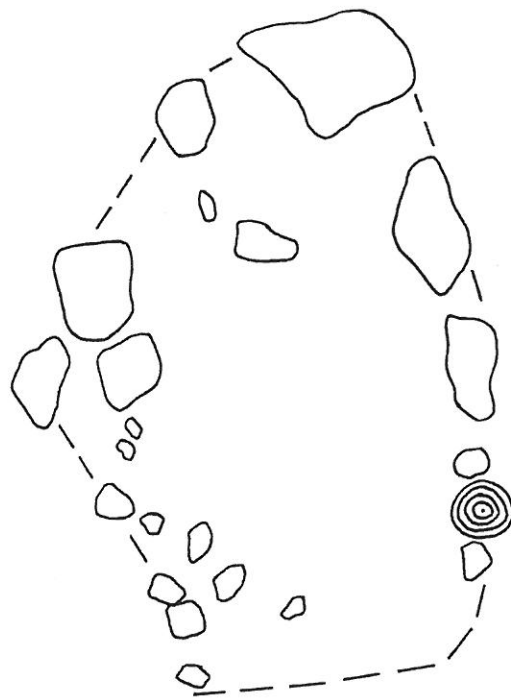
- liesikiveys
- siirretty kivi
- maavalli
- painauma
- rautakirves
- suksilöytö
- 1 - 7 kotarakenteet

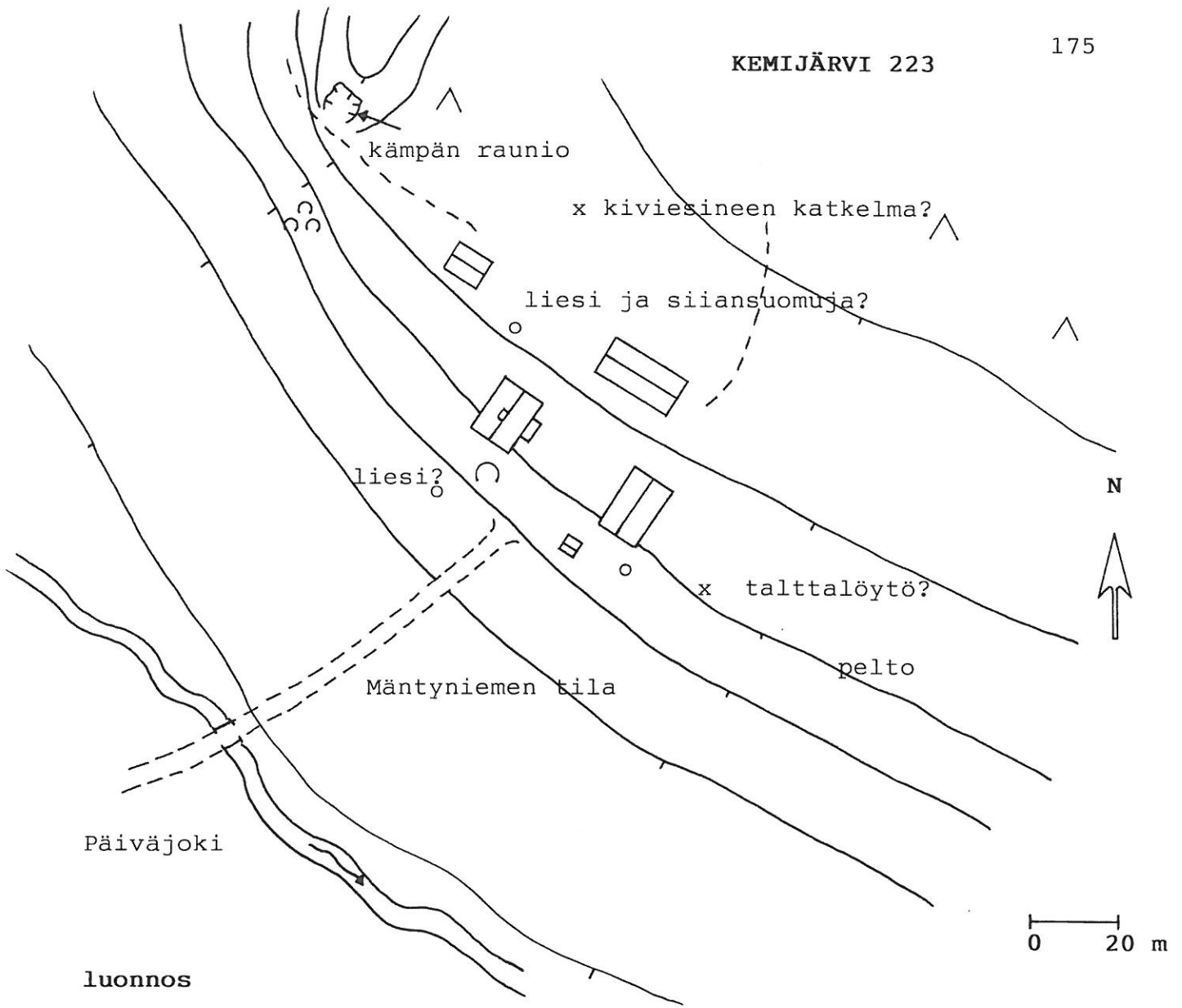


**KEMIJÄRVI 222 Soppela Takala**

Karttaluonnos liedestä 2 (ks. yleiskarttaluonnos)  
H.Kotivuori 1989

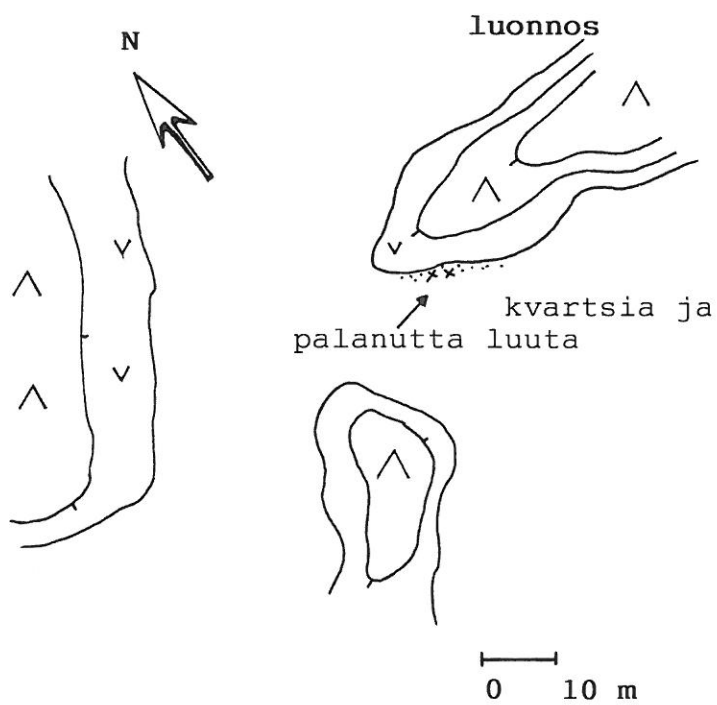
Kohde rajattu pintaan näkyvältä osaltaan; muilta osin  
kiveystä kattaa humuspeite.



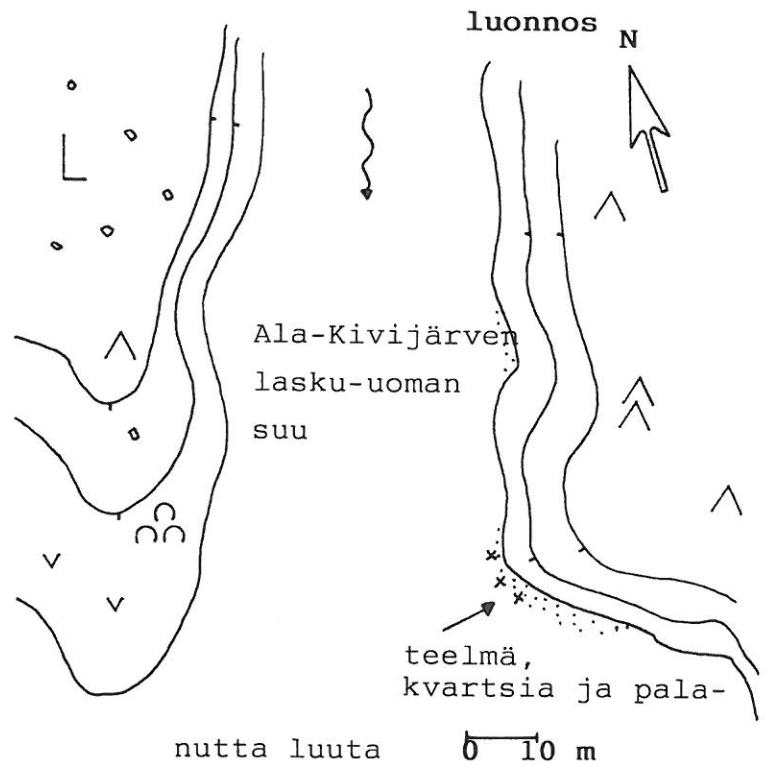


luonnos

KEMIJÄRVI 224

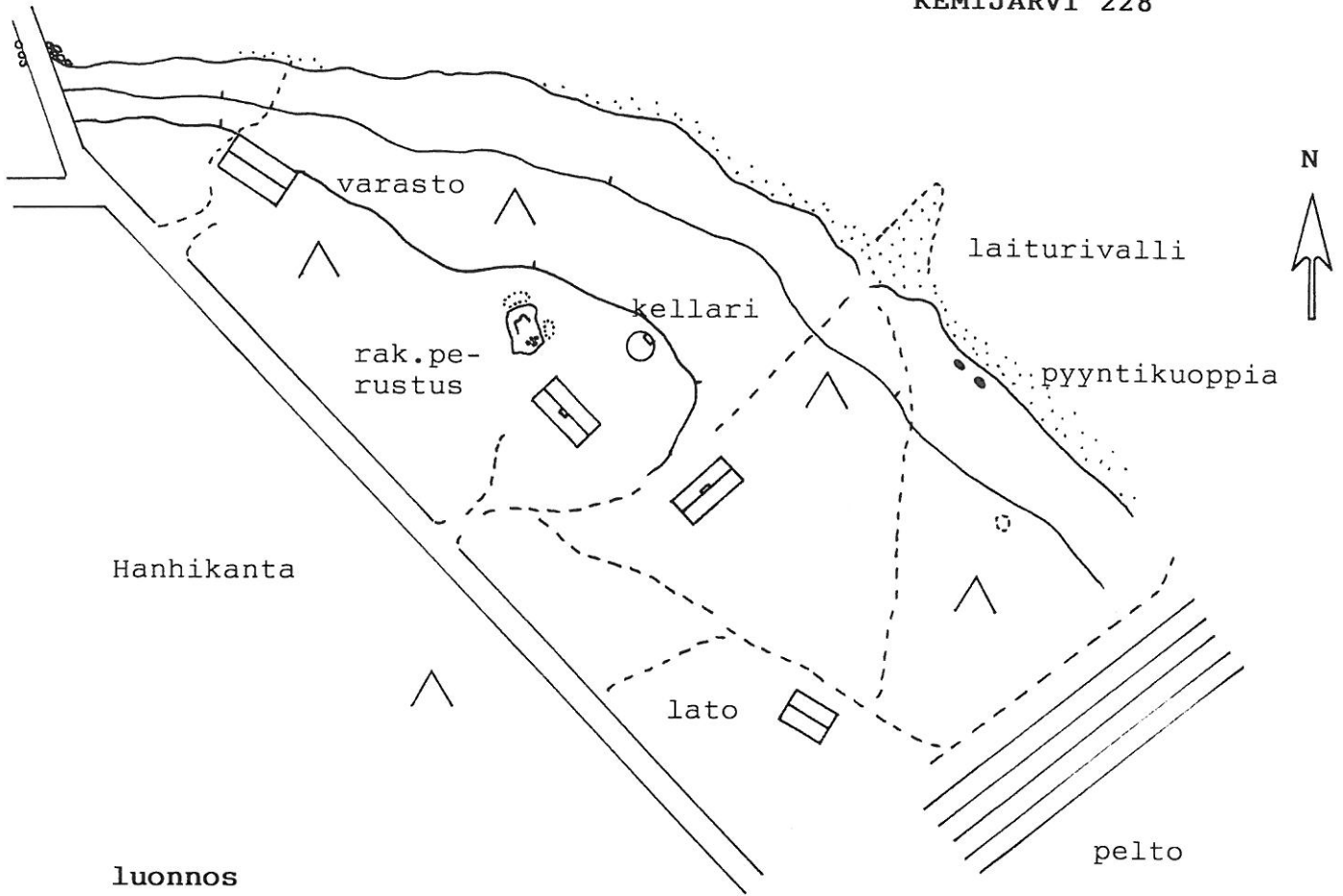


KEMIJÄRVI 225





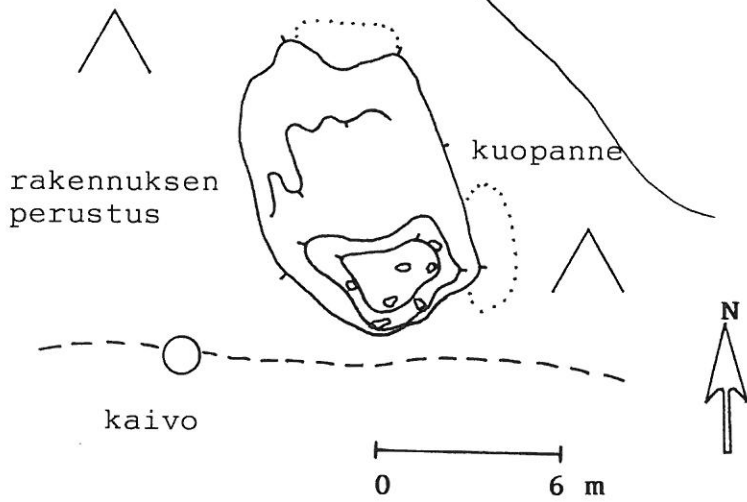
KEMIJÄRVI 228



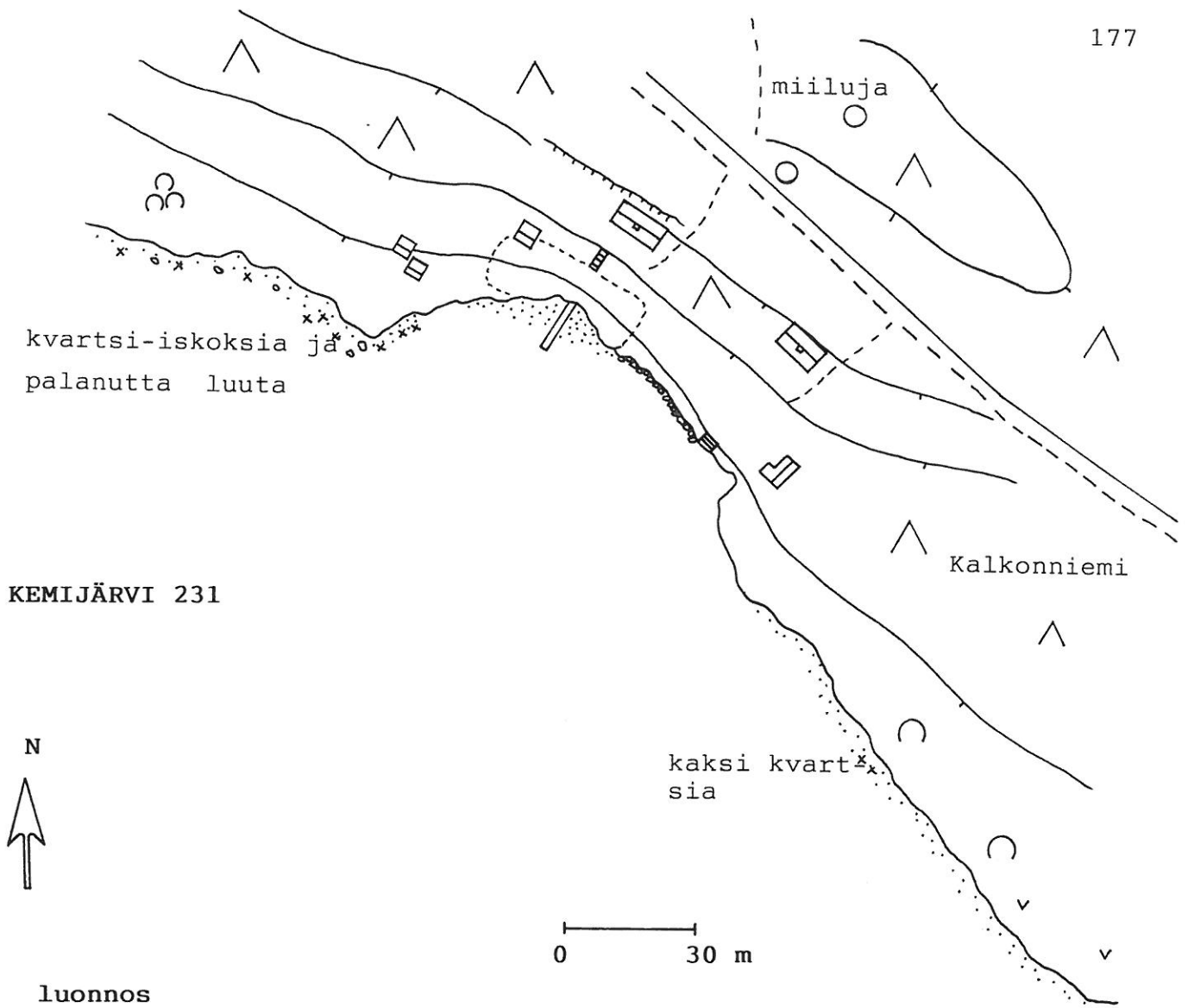
luonnos

0 50 m

yksityiskohta



0 6 m

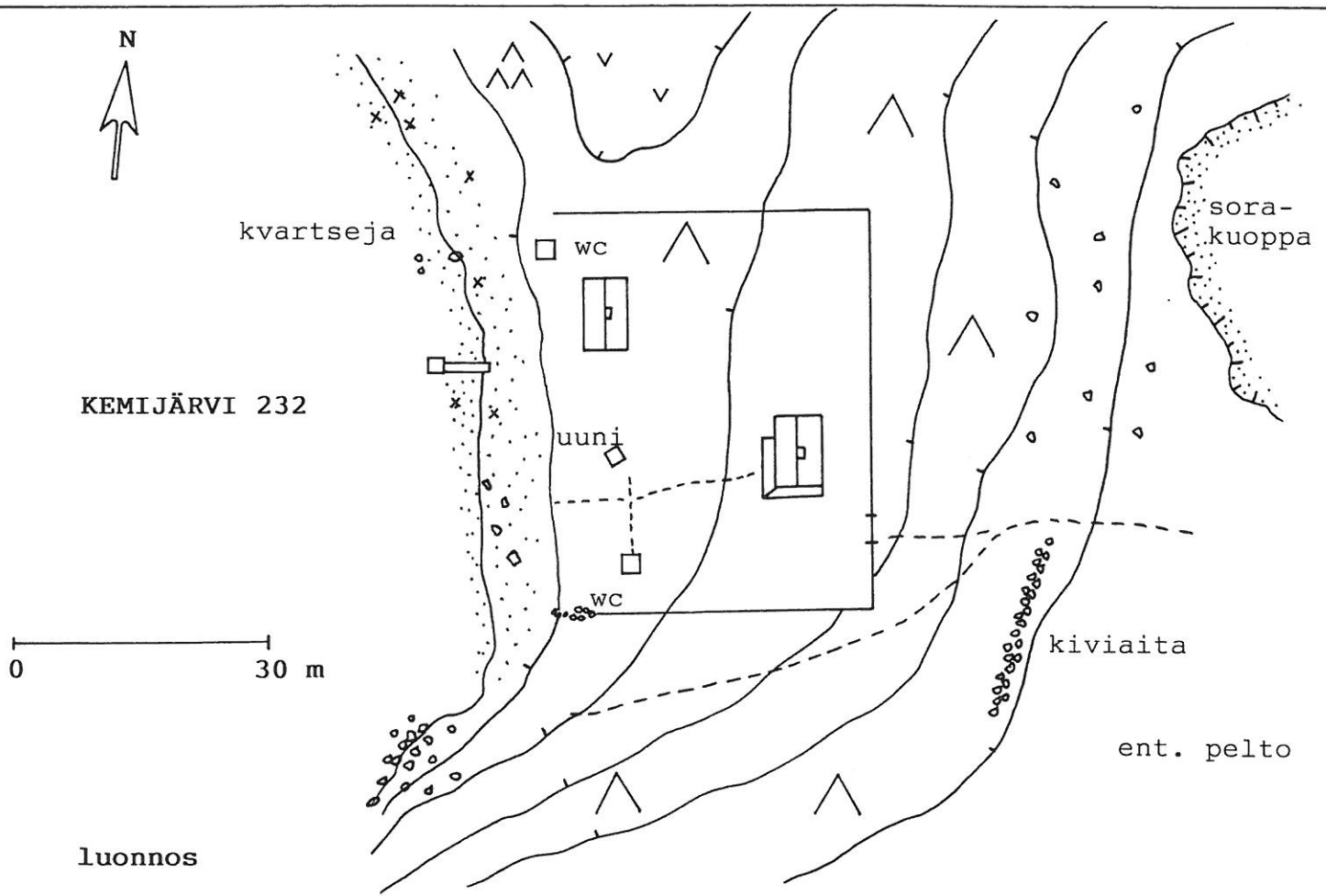


KEMIJÄRVI 231



0 30 m

luonnos



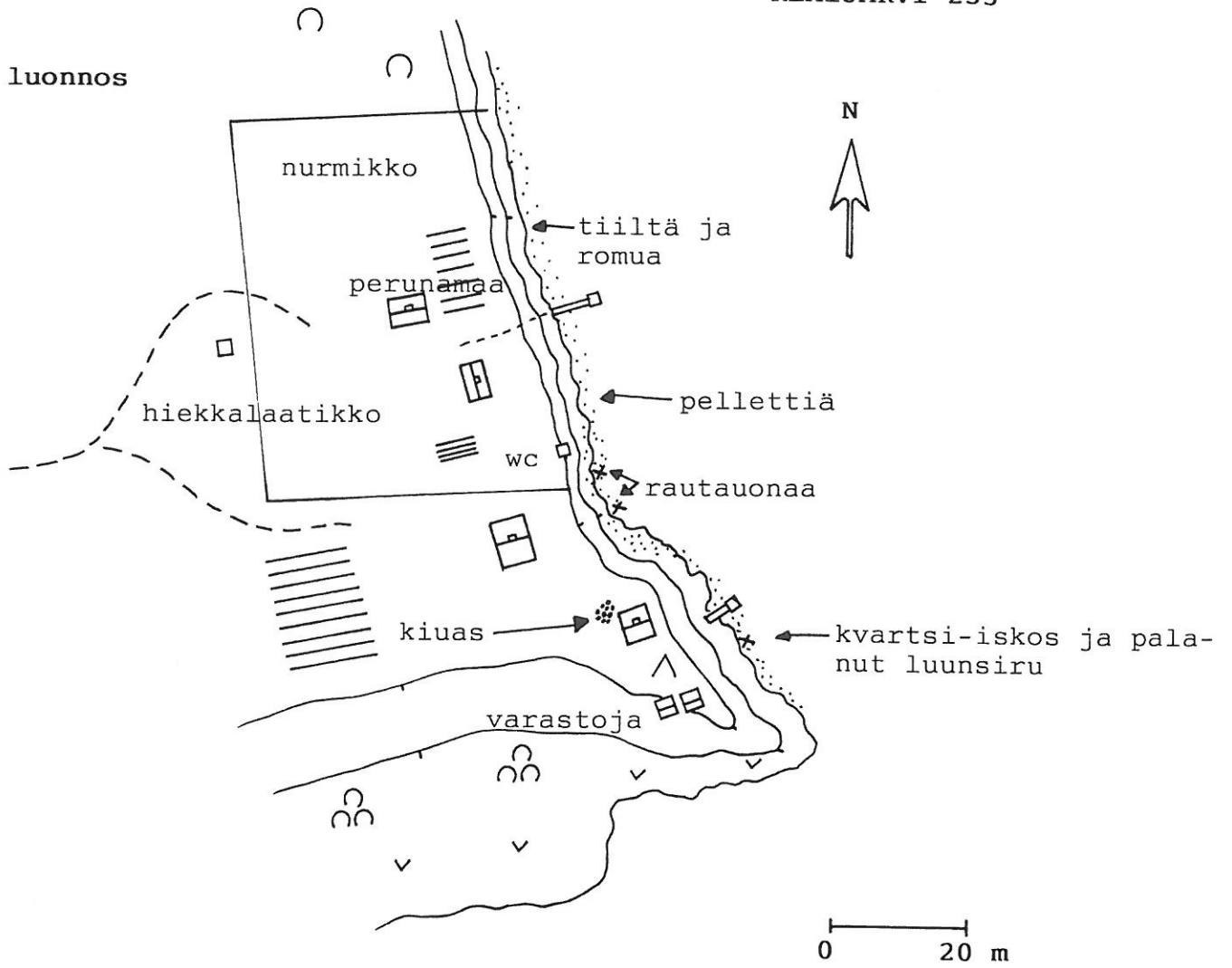
KEMIJÄRVI 232



0 30 m

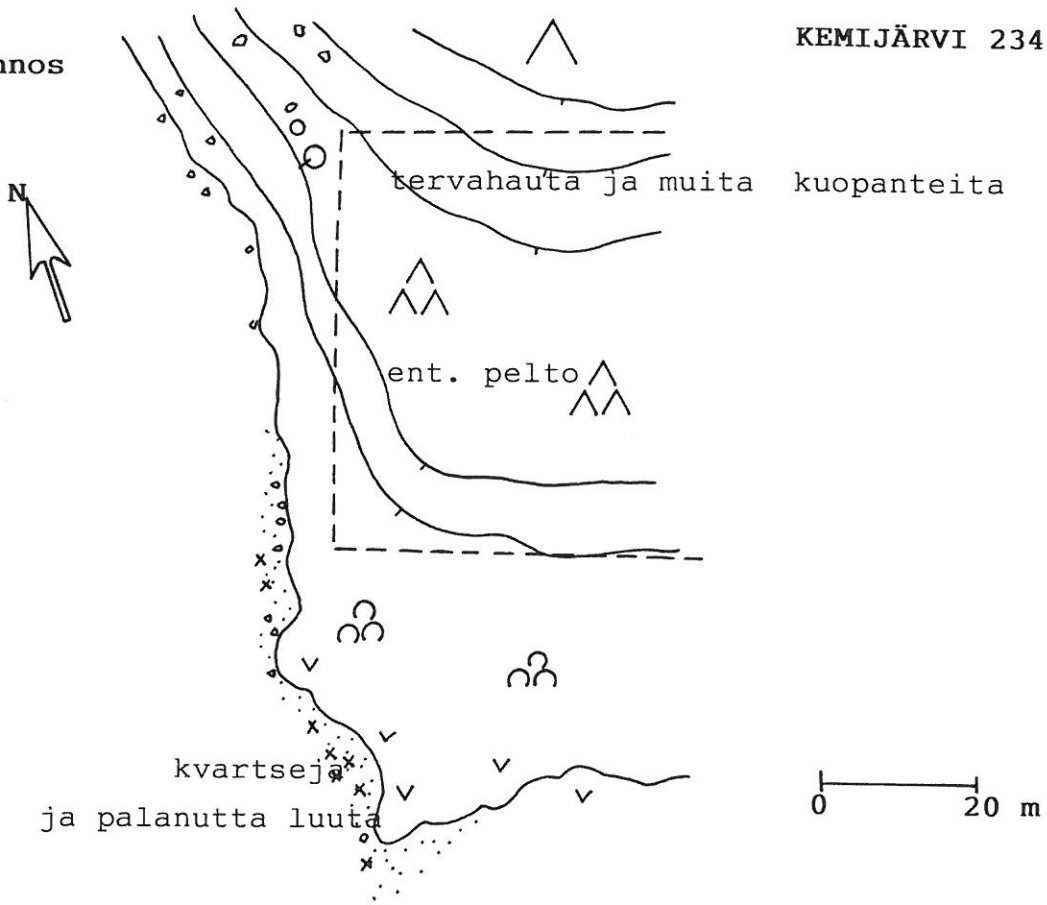
luonnos

luonnos

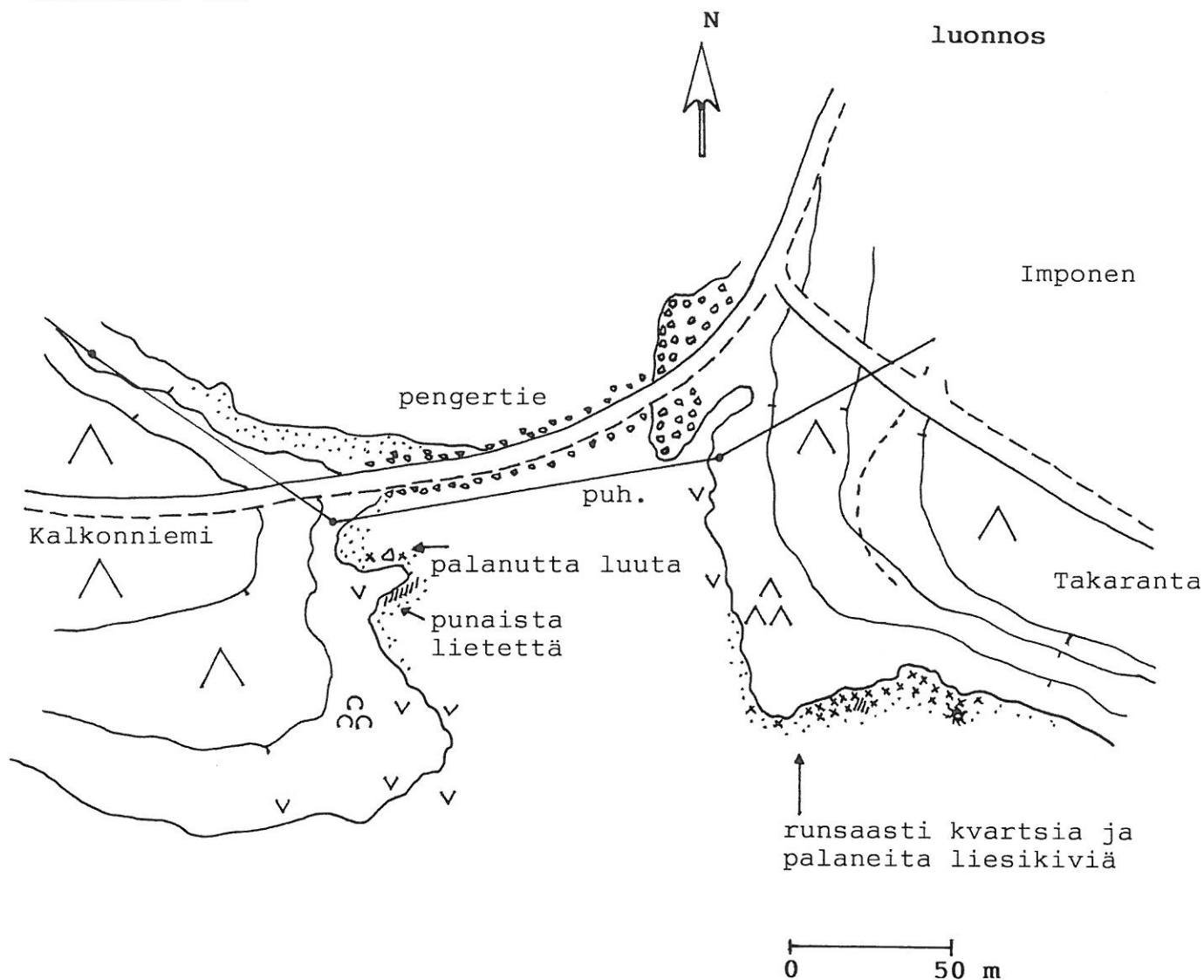


KEMIJÄRVI 234

luonnos



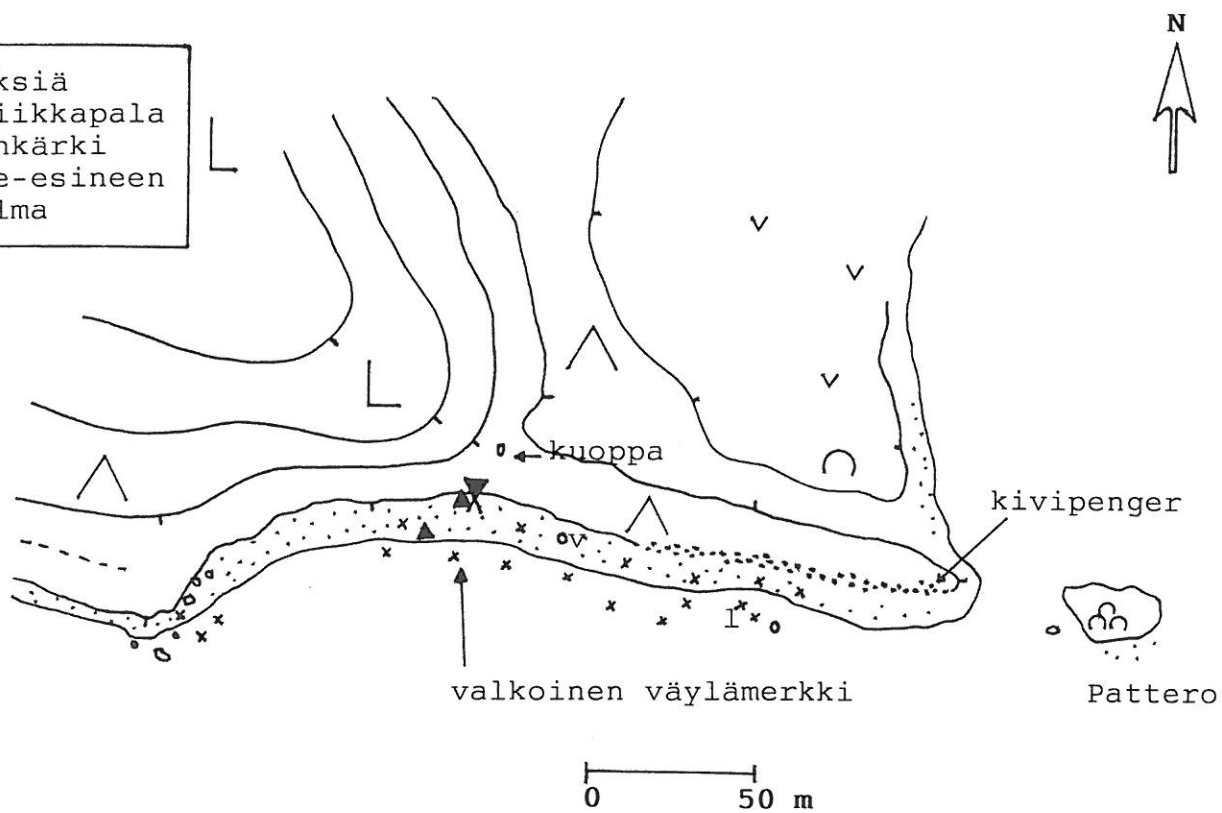
## KEMIJÄRVI 235

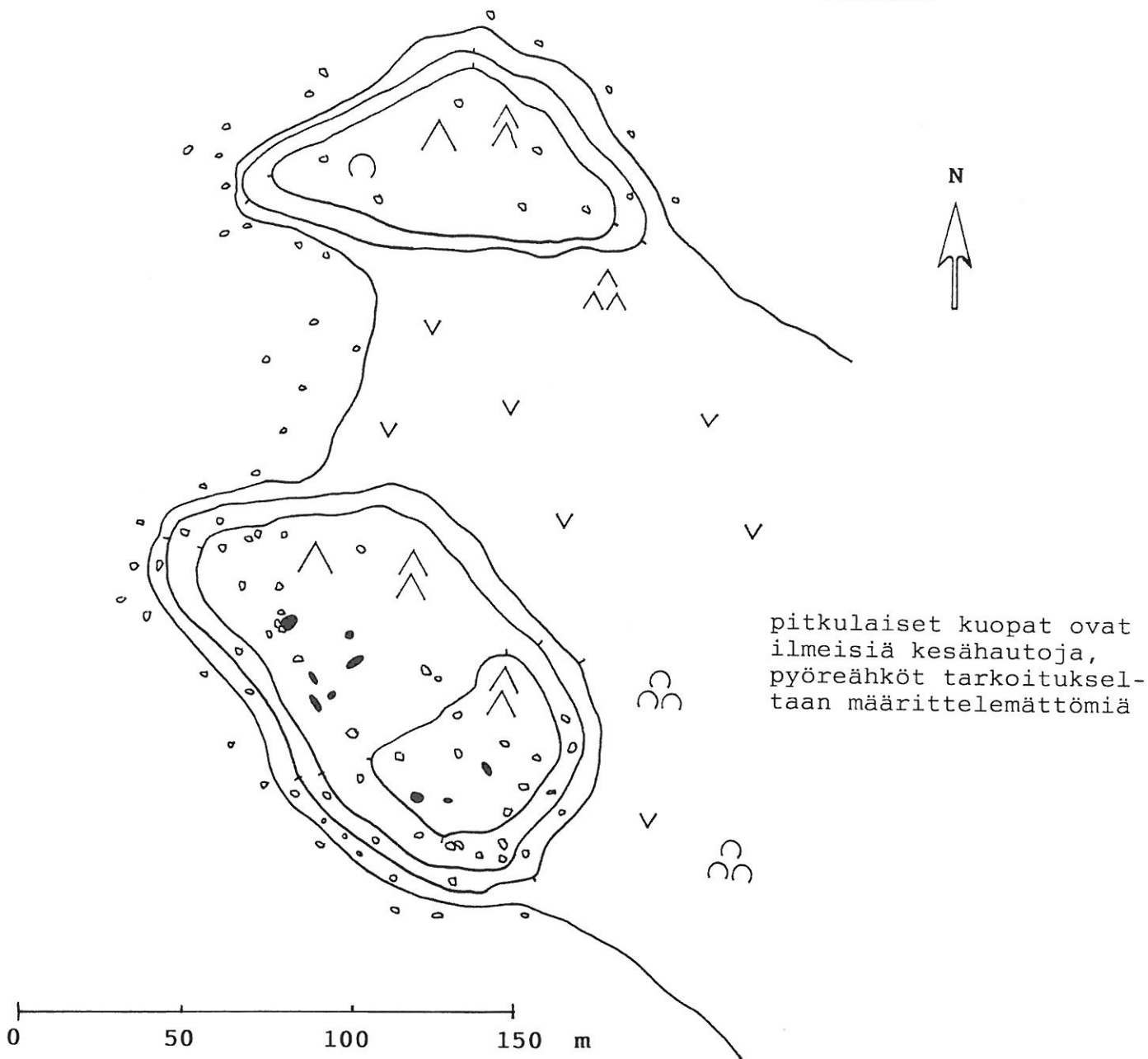


## KEMIJÄRVI 242

luonnos

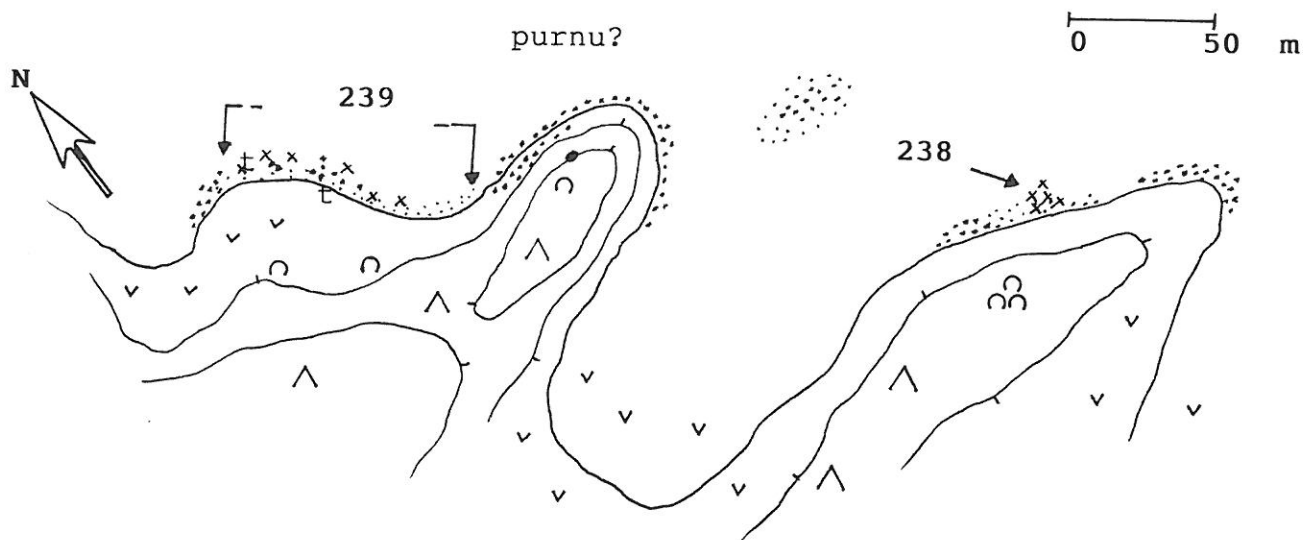
- |   |                         |
|---|-------------------------|
| x | löydöksiä               |
| ▲ | keramiikkapala          |
| v | nuolenkärki             |
| l | liuske-esineen katkelma |





KEMIJÄRVI 238 ja 239

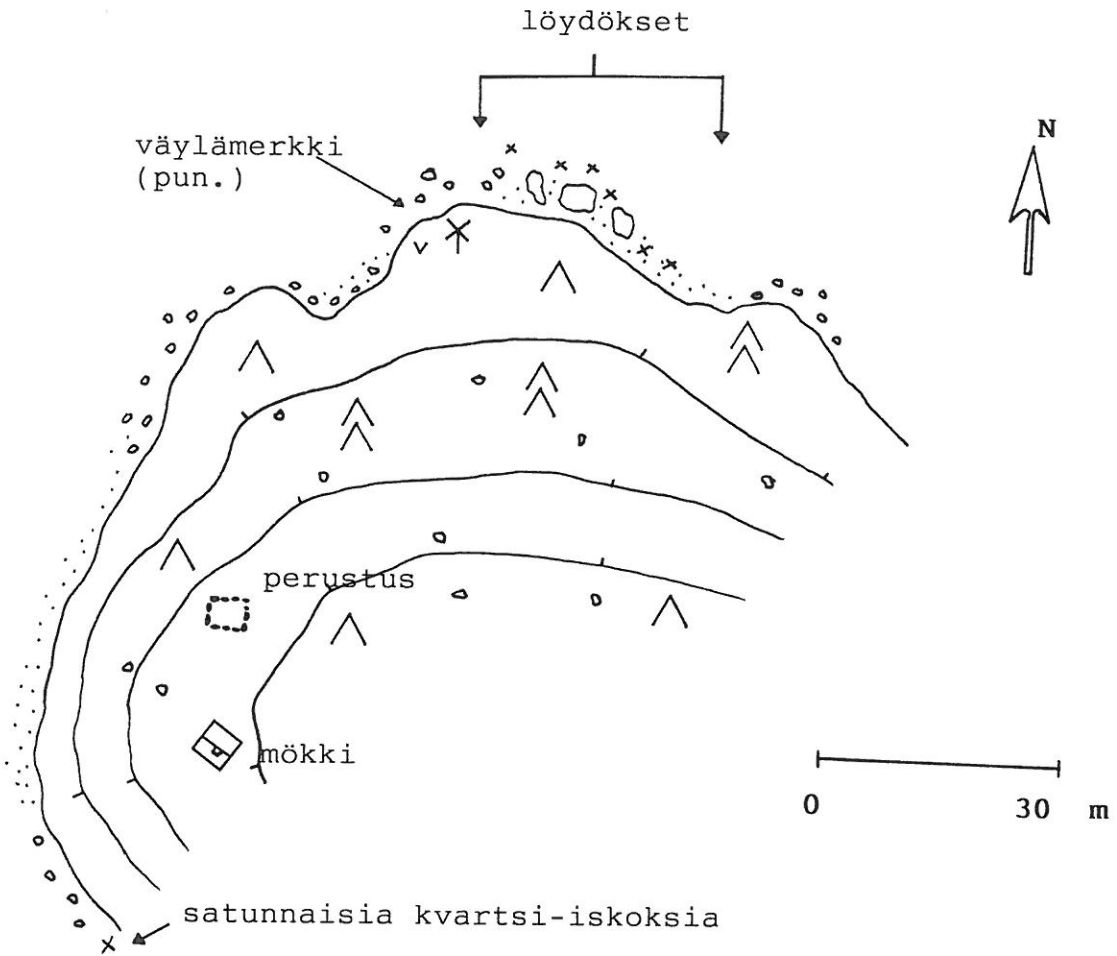
t liusketanko  
x muita löydöksiä



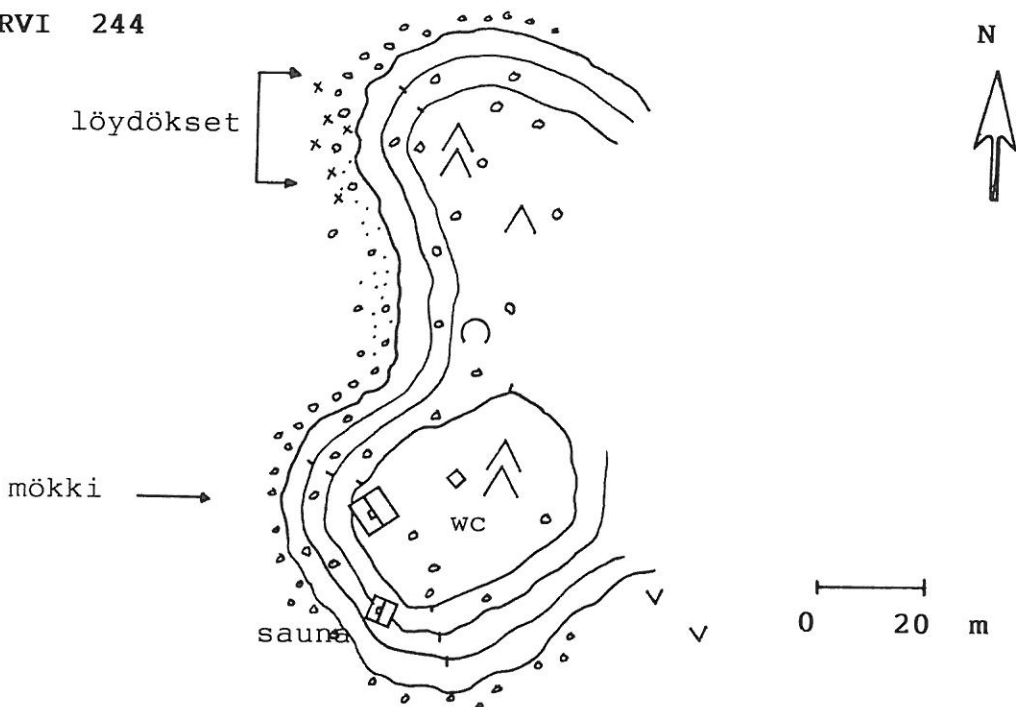


KEMIJÄRVI 243

luonnos

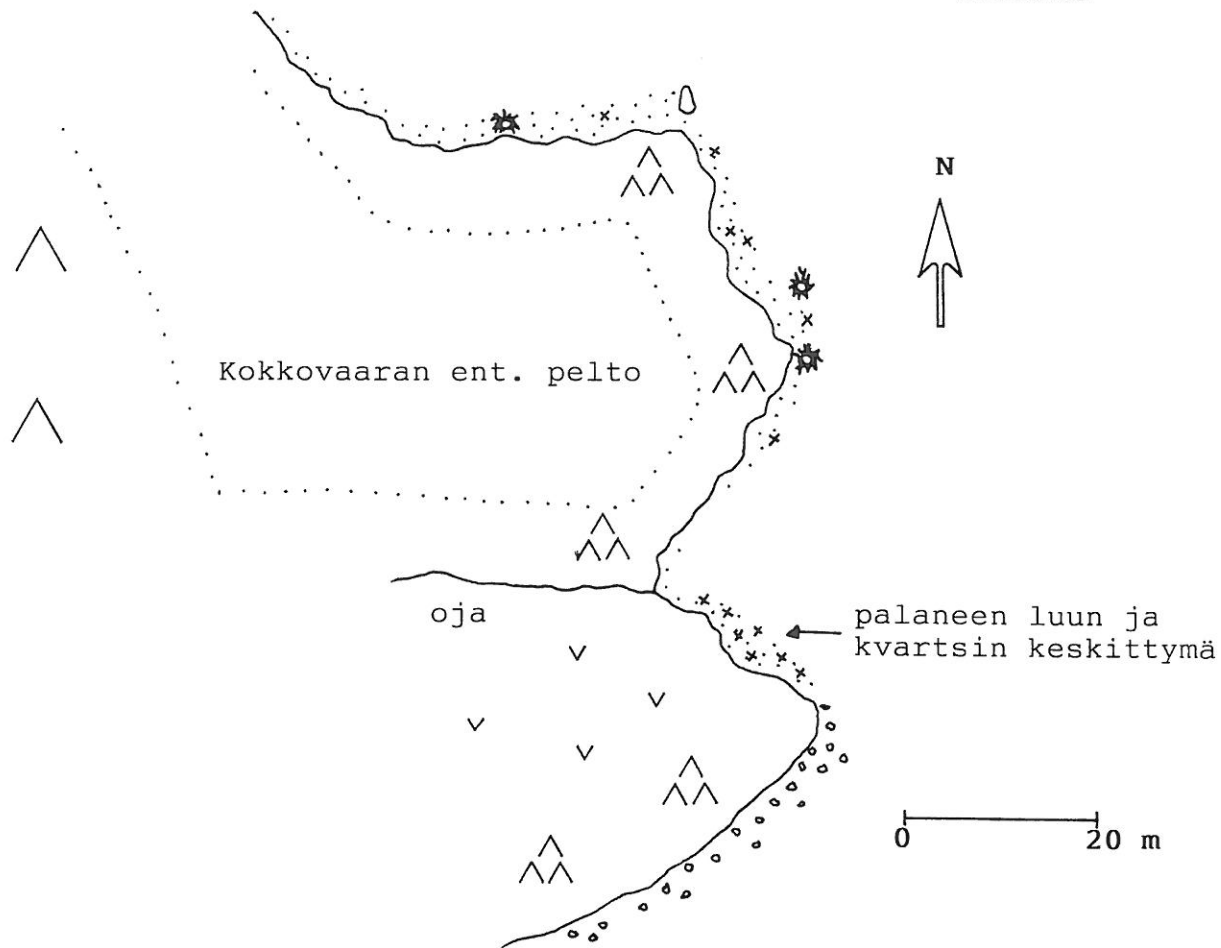


KEMIJÄRVI 244



KEMIJÄRVI 246

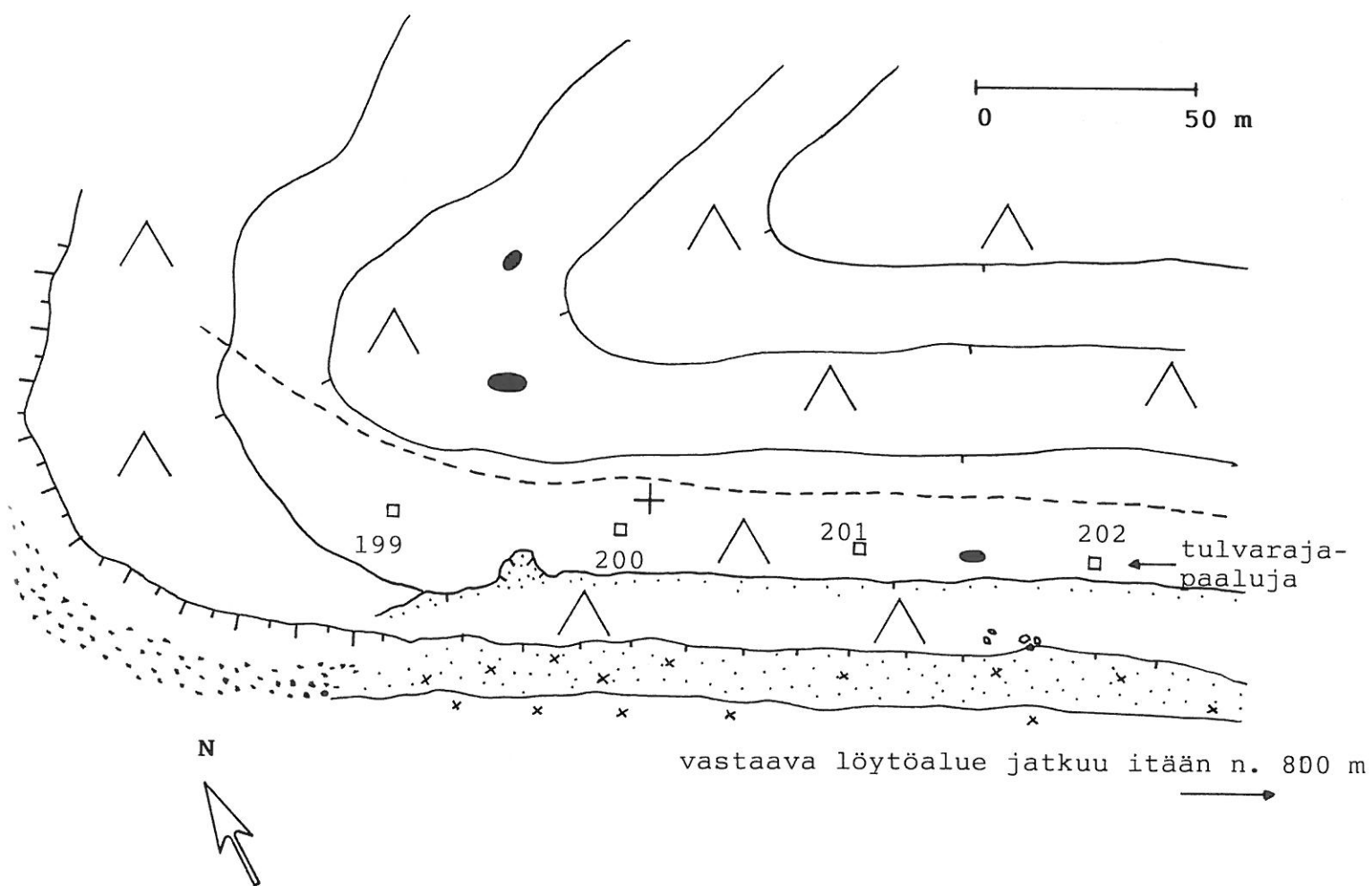
luonnos



KEMIJÄRVI 247

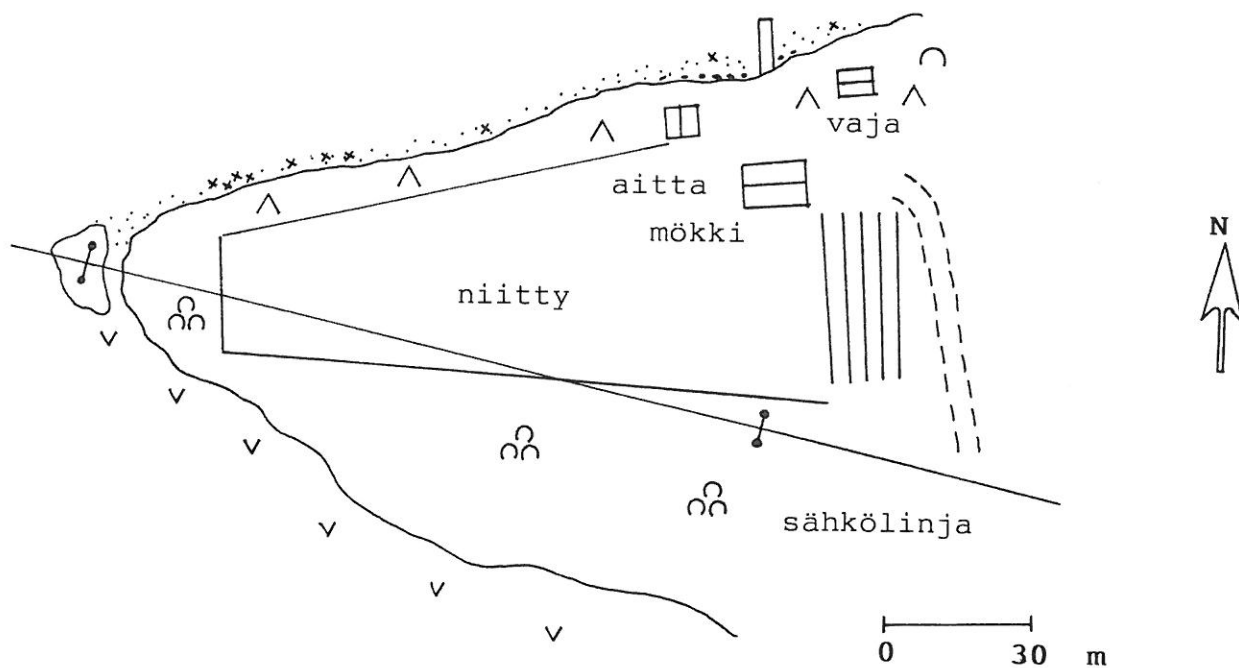
(länsipää)

luonnos



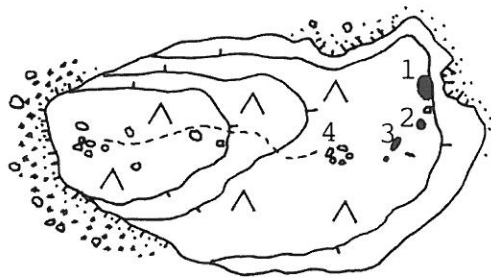
## KEMIJÄRVI 249

luonnos



## KEMIJÄRVI 251

- |   |               |               |
|---|---------------|---------------|
| 1 | painanne      | 4.9x3.2x0.7 m |
| 2 | "             | 2.7x2.3x0.4 m |
| 3 | "             | 3.2x2.3x0.4 m |
| 4 | uusi tulisija |               |

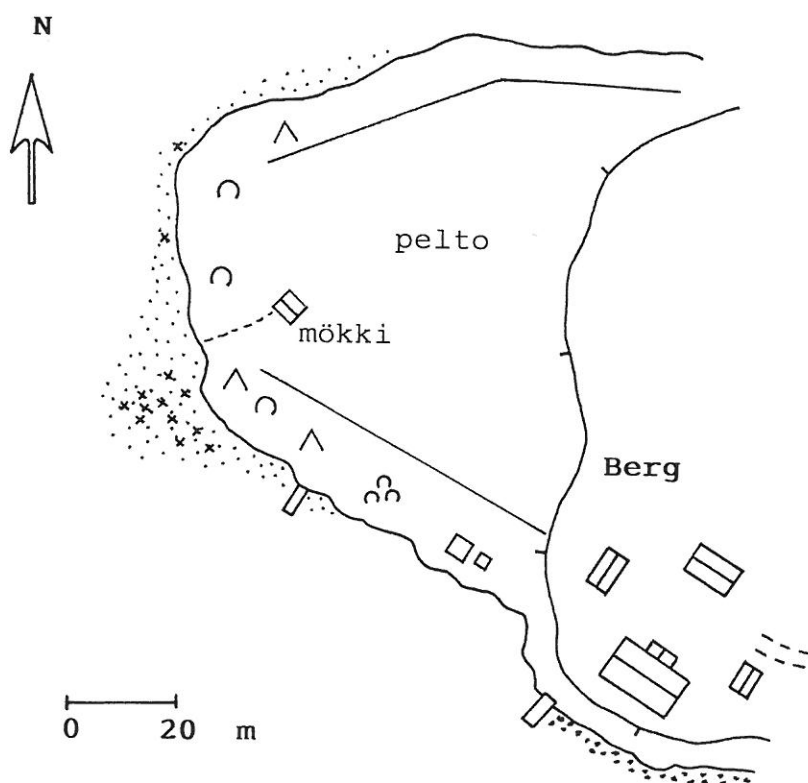


0 50 m

luonnos

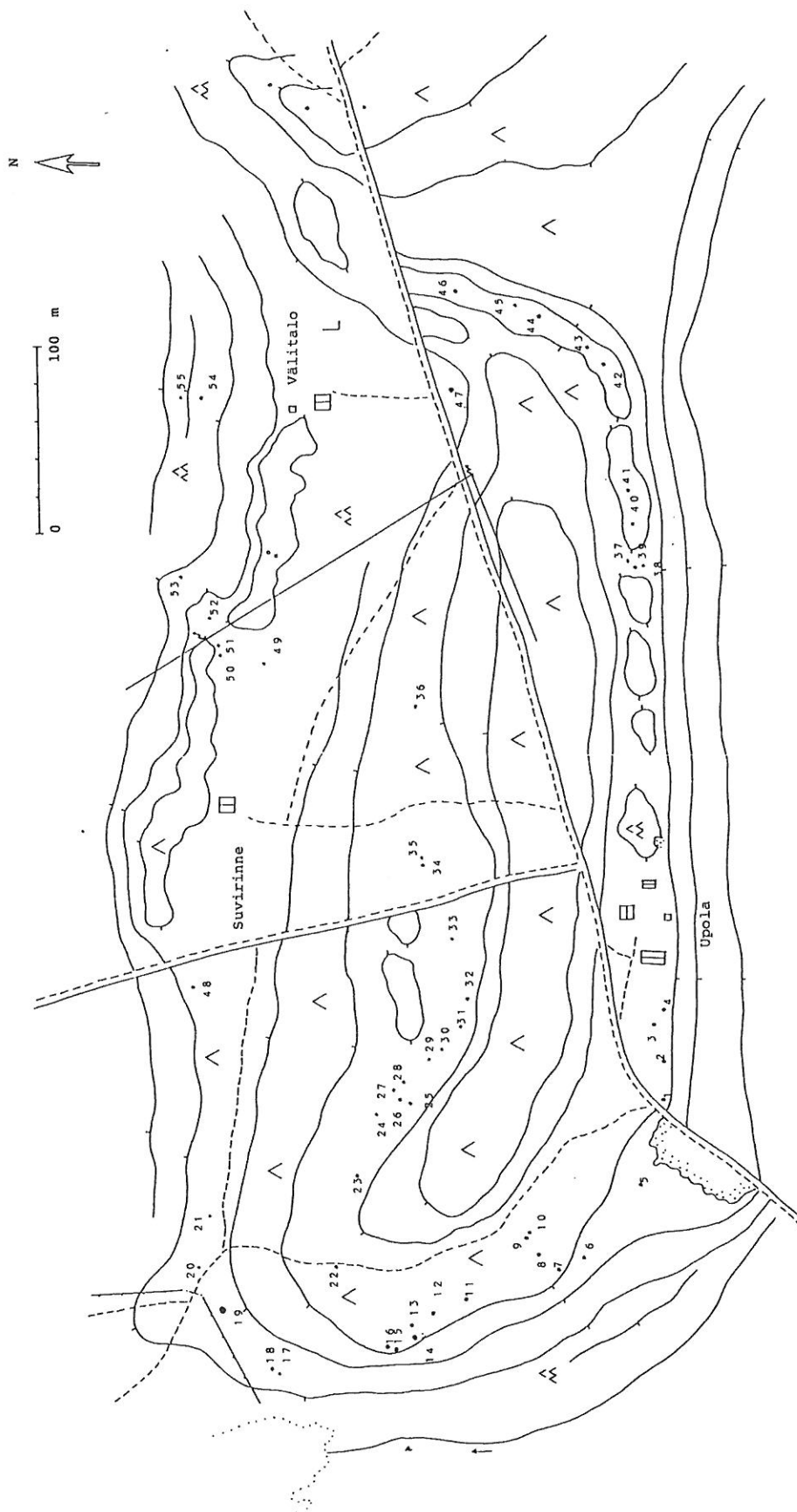
## KEMIJÄRVI 252

luonnos

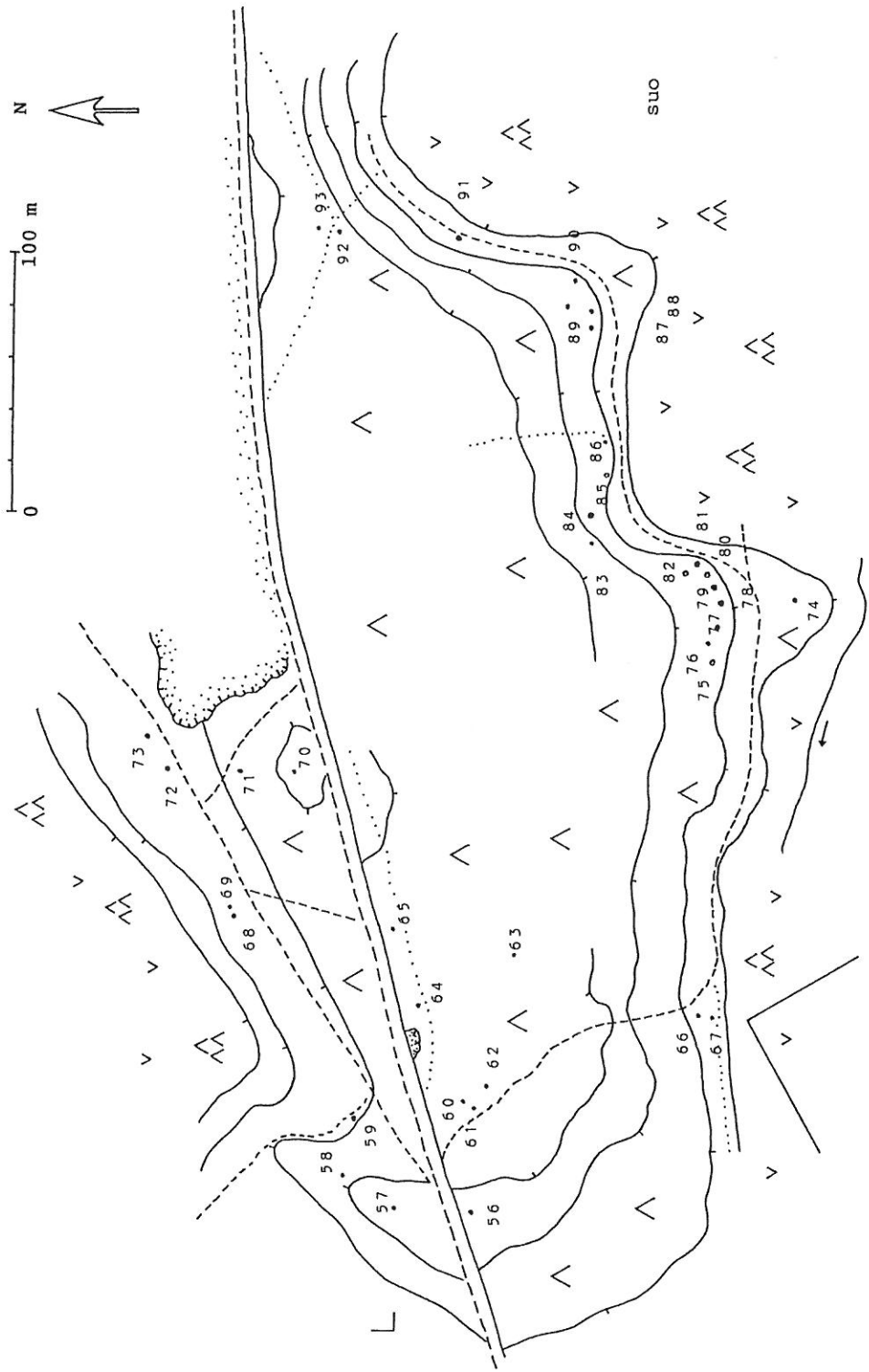


0 20 m

KEMIJÄRVI 250 Kaisankangas Upola  
 H. KORIVUORI 1989  
 Yleiskarttaluonnos  
 Pyyntikuoppajärjestelmiä (alueen länsiosan numerointi)  
 Osa 1



KEMIJÄRVI 250 Kaisankangas  
H. KOTIVUORI 1989  
Yleiskarttaluonnos  
Pyyntikuoppajärjestelmiä  
Osa 2





## KEMIJÄRVI 250 Soppela Kaisankangas Upola

H.Kotivuori 1989

Pyyntikuoppien 1 - 93 dimensiot (ks. yleiskarttaluonnokset)

Kuopat 1 - 55 kuuluvat alueen länsiosaan, kuopat 56 - 93 itäosaan

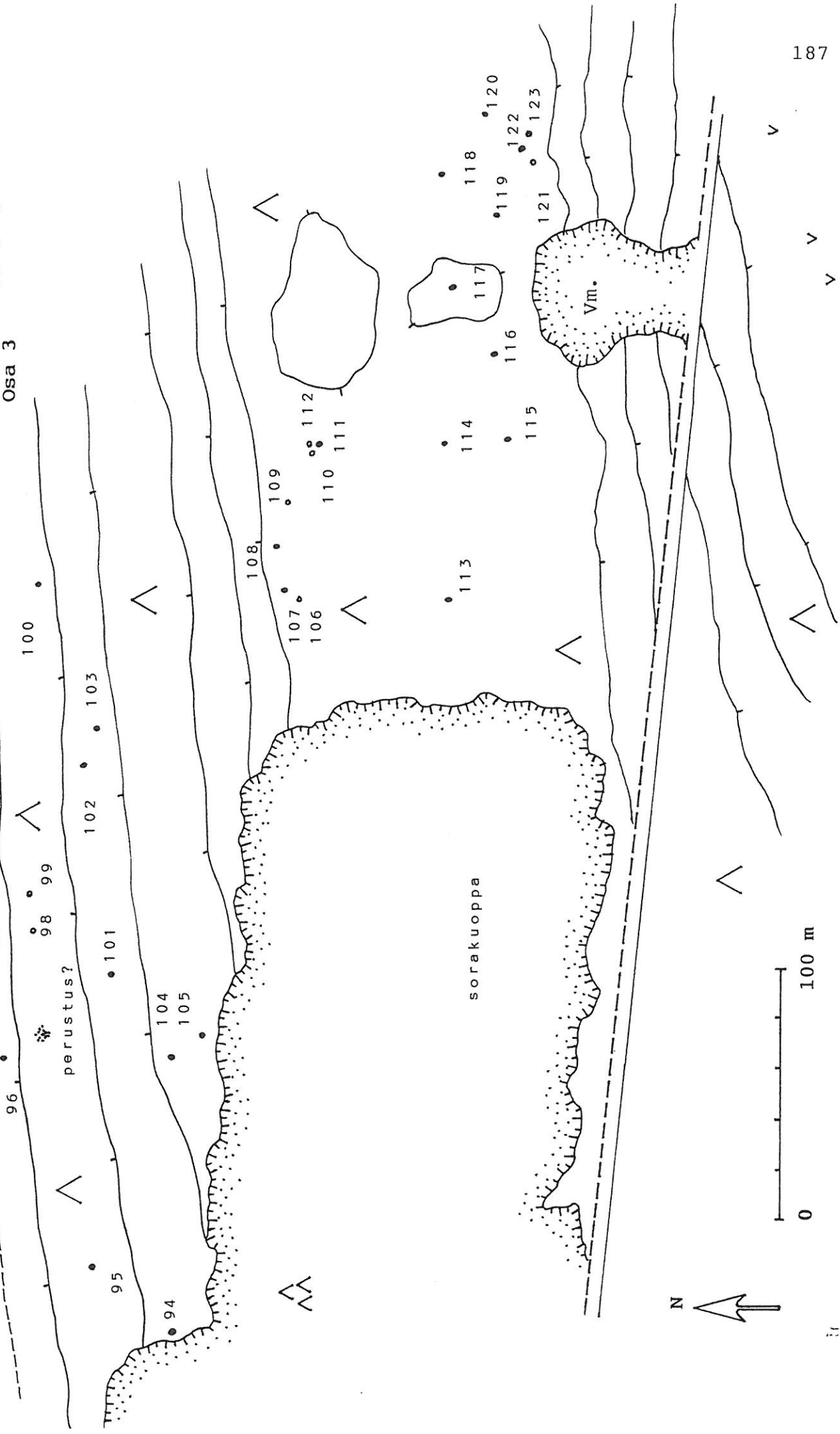
## Pyyntikuopat:

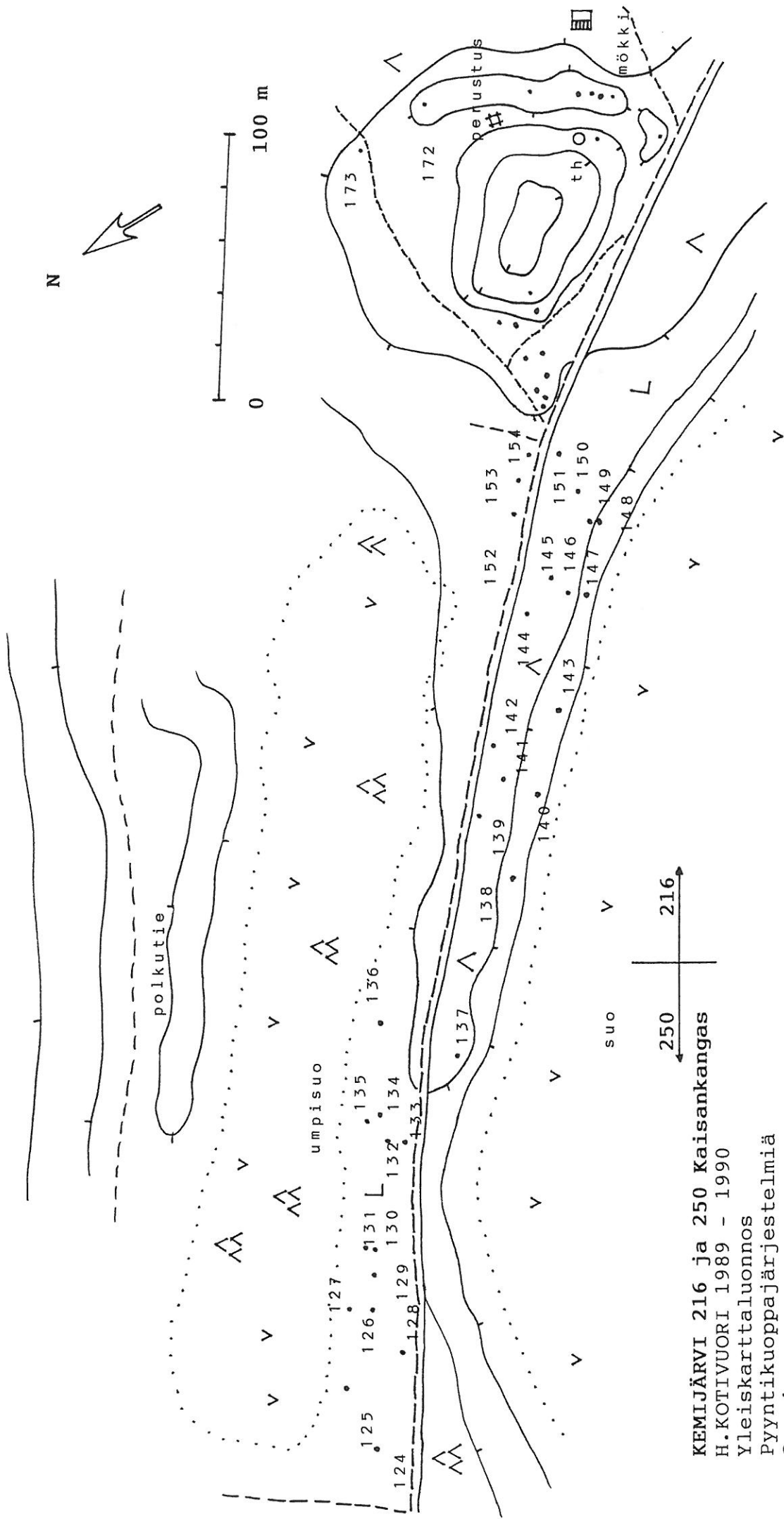
m (pituus/leveys/syvyys)

|     |                 |                        |                    |              |
|-----|-----------------|------------------------|--------------------|--------------|
| 1.  | 4.0 x 4.0 x 0.4 | maatunut               | 51.2.7 x 2.7 x 0.4 |              |
| 2.  | 3.7 x 3.7 x 0.4 | maatunut               | 52.2.5 x 2.3 x 0.4 |              |
| 3.  | 3.2 x 3.2 x 0.5 |                        | 53.3.2 x 3.2 x 0.3 |              |
| 4.  | 3.2 x 3.2 x 0.5 | roskia                 | 54.                | -            |
| 5.  | 2.7 x 2.1 x 0.3 | maatunut               | 55.2.6 x 2.5 x 0.3 | epämääräinen |
| 6.  | 3.0 x 3.0 x 0.5 |                        | 56.3.5 x 3.5 x 0.4 | maatunut     |
| 7.  | 2.5 x 2.5 x 0.4 |                        | 57.3.0 x 3.0 x 0.3 | maatunut     |
| 8.  | 2.7 x 2.7 x 0.4 |                        | 58.2.6 x 2.2 x 0.4 |              |
| 9.  | 2.9 x 2.7 x 0.3 | maatunut               | 59.3.0 x 2.0 x 0.5 | rikkoutunut  |
| 10. | 2.2 x 2.2 x 0.3 | maatunut               | 60.2.7 x 2.7 x 0.3 |              |
| 11. | 3.0 x 2.8 x 0.5 |                        | 61.                | -            |
| 12. | 2.9 x 2.9 x 0.3 | maatunut               | 62.2.7 x 2.7 x 0.5 | epämääräinen |
| 13. | 2.6 x 2.1 x 0.3 | maatunut               | 63.3.0 x 3.0 x 0.6 |              |
| 14. | 3.5 x 3.5 x 0.6 | suppilomainen          | 64.2.7 x 2.6 x 0.4 |              |
| 15. | 3.3 x 3.3 x 0.7 | suppilomainen          | 65.3.0 x 2.2 x 0.5 |              |
| 16. | 3.2 x 2.6 x 0.6 |                        | 66.2.5 x 2.5 x 0.4 |              |
| 17. | 2.5 x 2.5 x 0.4 |                        | 67.3.0 x 3.0 x 0.4 |              |
| 18. | 3.5 x 3.5 x 0.7 | suppilomainen          | 68.3.0 x 2.5 x 0.5 |              |
| 19. | 6.5 x 5.5 x 1.0 | suuri                  | 69.2.3 x 2.3 x 0.4 |              |
| 20. | -               | epämääräinen           | 70.3.0 x 2.6 x 0.4 |              |
| 21. | 3.0 x 3.0 x 0.3 | maatunut               | 71.                | -            |
| 22. | 3.7 x 3.0 x 0.5 |                        | 72.4.2 x 4.2 x 0.6 |              |
| 23. | 4.0 x 3.8 x 0.7 |                        | 73.5.0 x 5.0 x 0.9 | suuri        |
| 24. | 2.9 x 2.5 x 0.6 | vallia                 | 74.3.0 x 3.0 x 0.3 | maatunut     |
| 25. | 3.7 x 3.7 x 0.4 | maatunut               | 75.                | -            |
| 26. | 3.5 x 2.5 x 0.6 |                        | 76.3.0 x 3.0 x 0.4 | epämääräinen |
| 27. | 3.5 x 3.5 x 0.6 |                        | 77.3.2 x 3.0 x 0.4 |              |
| 28. | 3.5 x 3.2 x 0.5 | maatunut               | 78.6.0 x 6.0 x 0.8 | suuri        |
| 29. | 4.0 x 3.0 x 0.7 |                        | 79.4.0 x 3.5 x 0.6 |              |
| 30. | 2.8 x 2.8 x 0.7 |                        | 80.                | -            |
| 31. | 4.0 x 3.2 x 0.7 |                        | 81.4.0 x 4.0 x 0.6 | epämääräinen |
| 32. | 3.5 x 2.5 x 0.4 | puustoa                | 82.                | -            |
| 33. | 3.0 x 3.0 x 0.5 |                        | 83.2.8 x 2.8 x 0.4 | epämääräinen |
| 34. | 2.7 x 2.5 x 0.4 |                        | 84.3.5 x 3.5 x 0.6 |              |
| 35. | -               | epämääräinen           | 85.                | -            |
| 36. | 3.2 x 3.2 x 0.5 |                        | 86.2.2 x 2.2 x 0.3 | epämääräinen |
| 37. | 3.0 x 2.6 x 0.4 | maatunut               | 87.3.5 x 3.5 x 0.5 | maatunut     |
| 38. | 3.0 x 1.9 x 0.5 |                        | 88.2.7 x 2.7 x 0.5 |              |
| 39. | 3.0 x 2.5 x 0.4 | maatunut               | 89.3.0 x 3.0 x 0.5 |              |
| 40. | 2.5 x 2.5 x 0.3 | maatunut               | 90.2.7 x 2.7 x 0.5 |              |
| 41. | 3.5 x 3.2 x 0.5 |                        | 91.2.5 x 2.5 x 0.5 |              |
| 42. | 3.5 x 3.5 x 0.6 |                        | 92.2.0 x 2.0 x 0.3 | maatunut     |
| 43. | 3.0 x 3.0 x 0.4 |                        | 93.2.4 x 2.4 x 0.3 | maatunut     |
| 44. | 2.6 x 2.6 x 0.3 | maatunut               |                    |              |
| 45. | 4.0 x 3.0 x 0.5 |                        |                    |              |
| 46. | 3.0 x 3.0 x 0.8 |                        |                    |              |
| 47. | 6.5 x 6.5 x 1.0 | suuri (+ valli n. 1.5) |                    |              |
| 48. | 2.7 x 2.5 x 0.4 |                        |                    |              |
| 49. | 2.7 x 2.7 x 0.5 |                        |                    |              |
| 50. | 3.0 x 2.4 x 0.3 | maatunut               |                    |              |

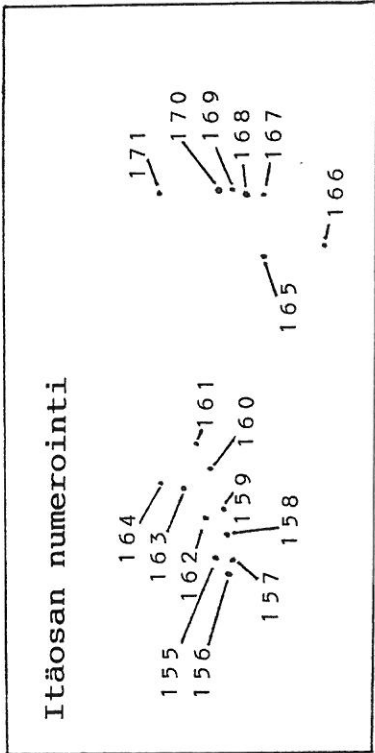
KEMIJÄRVI 250 Kaisankangas  
 H.KOTIVUORI 1990  
 Yleiskarttaluonnos  
 Pyyntikuoppajärjestelmiä  
 Osa 3

Kaisankankaan talo n. 100 m  
 tie poroaidalle





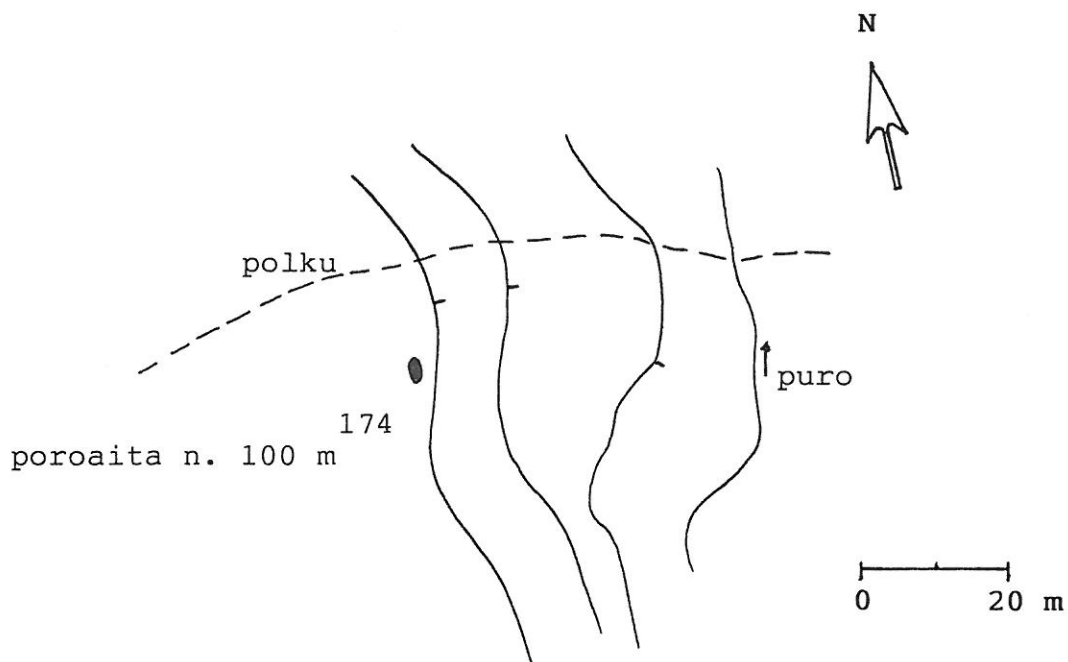
**KEMIJÄRVI 216 ja 250 Kaisankangas**  
 H.KOTIVUORI 1989 - 1990  
 Yleiskarttaluonnos  
 Pyyntikuoppajärjestelmiä  
 Osa 4



KEMIJÄRVI 250 Kaisankangas  
H.KOTIVUORI 1990

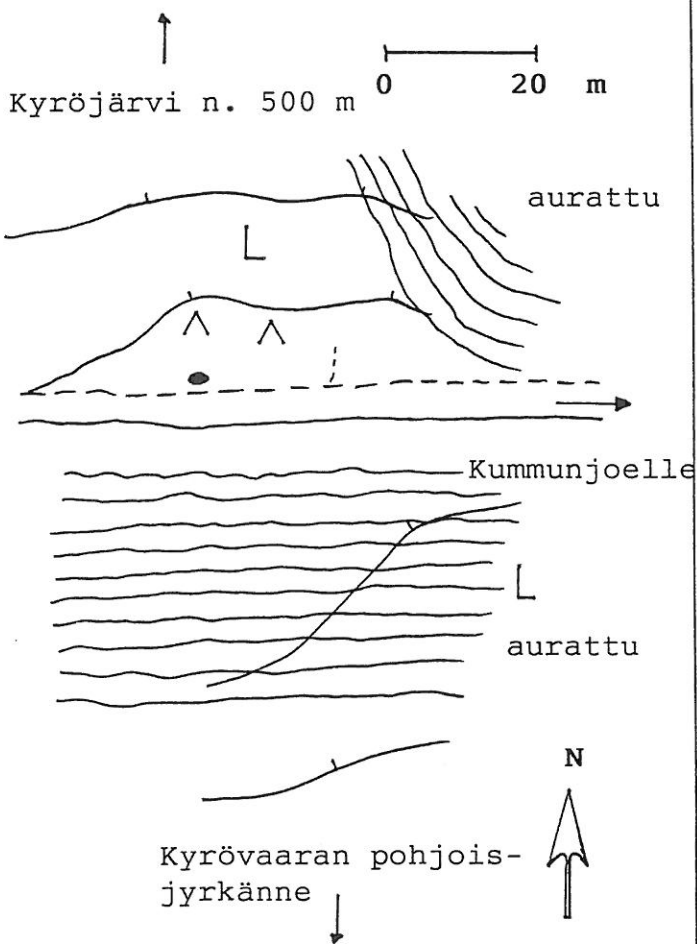
luonnos

Osa 5



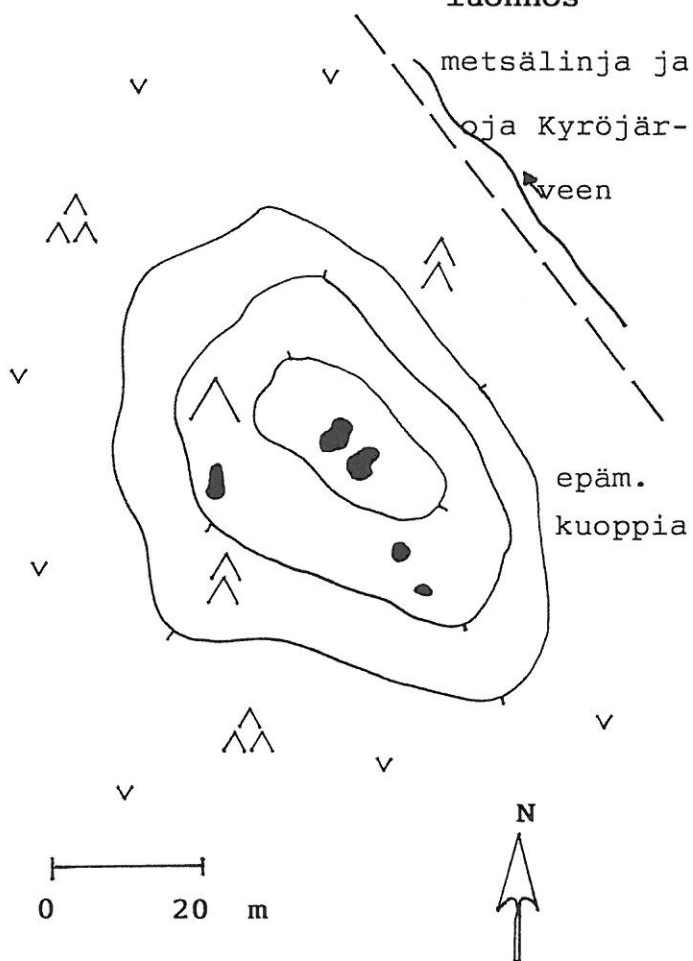
KEMIJÄRVI 268

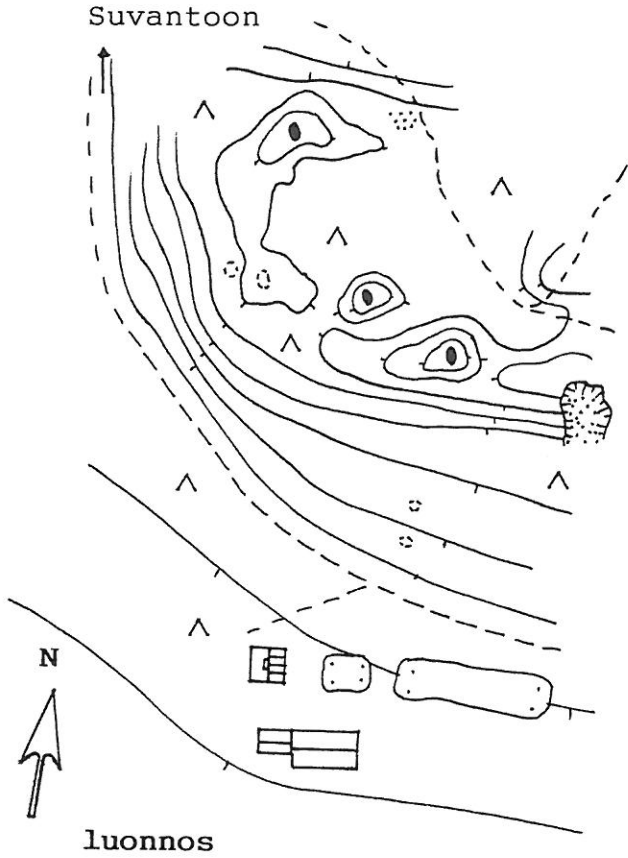

luonnos



KEMIJÄRVI 269

luonnos

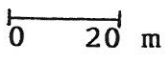
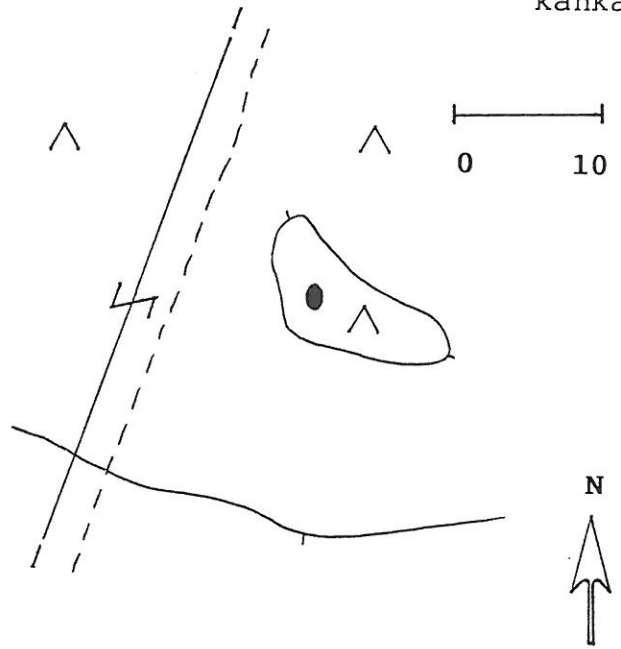
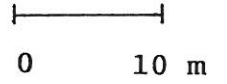




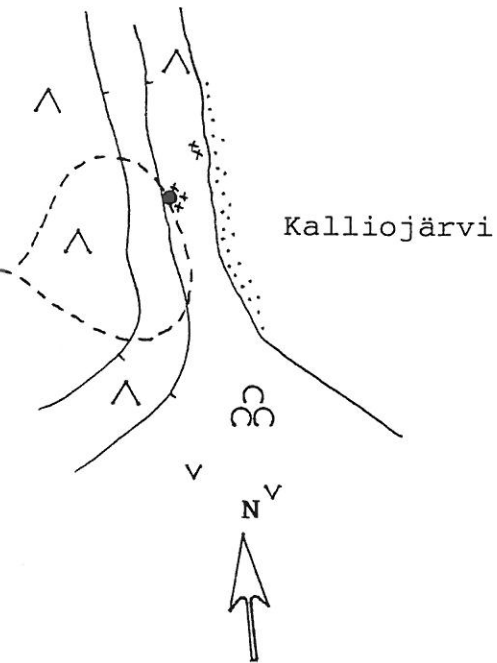
luonnos

luonnos

sähkölinja yli Vuostimo-  
kankaan



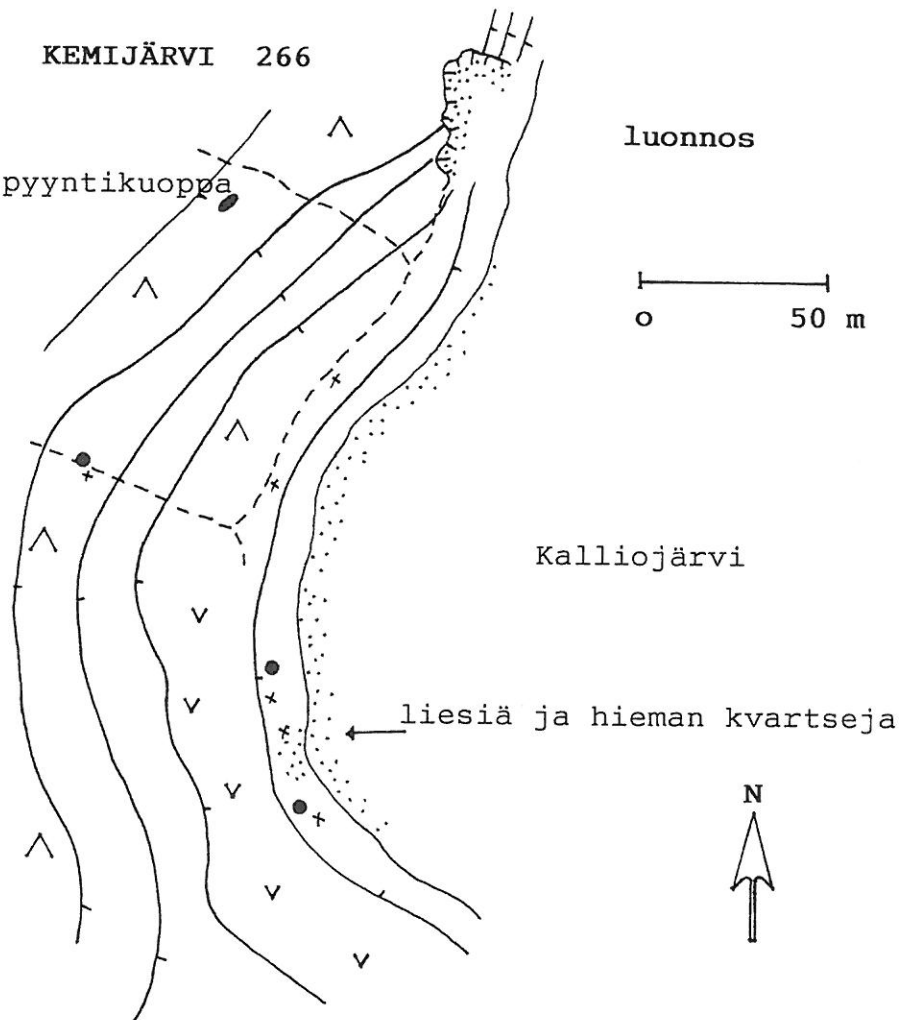
luonnos



luonnos

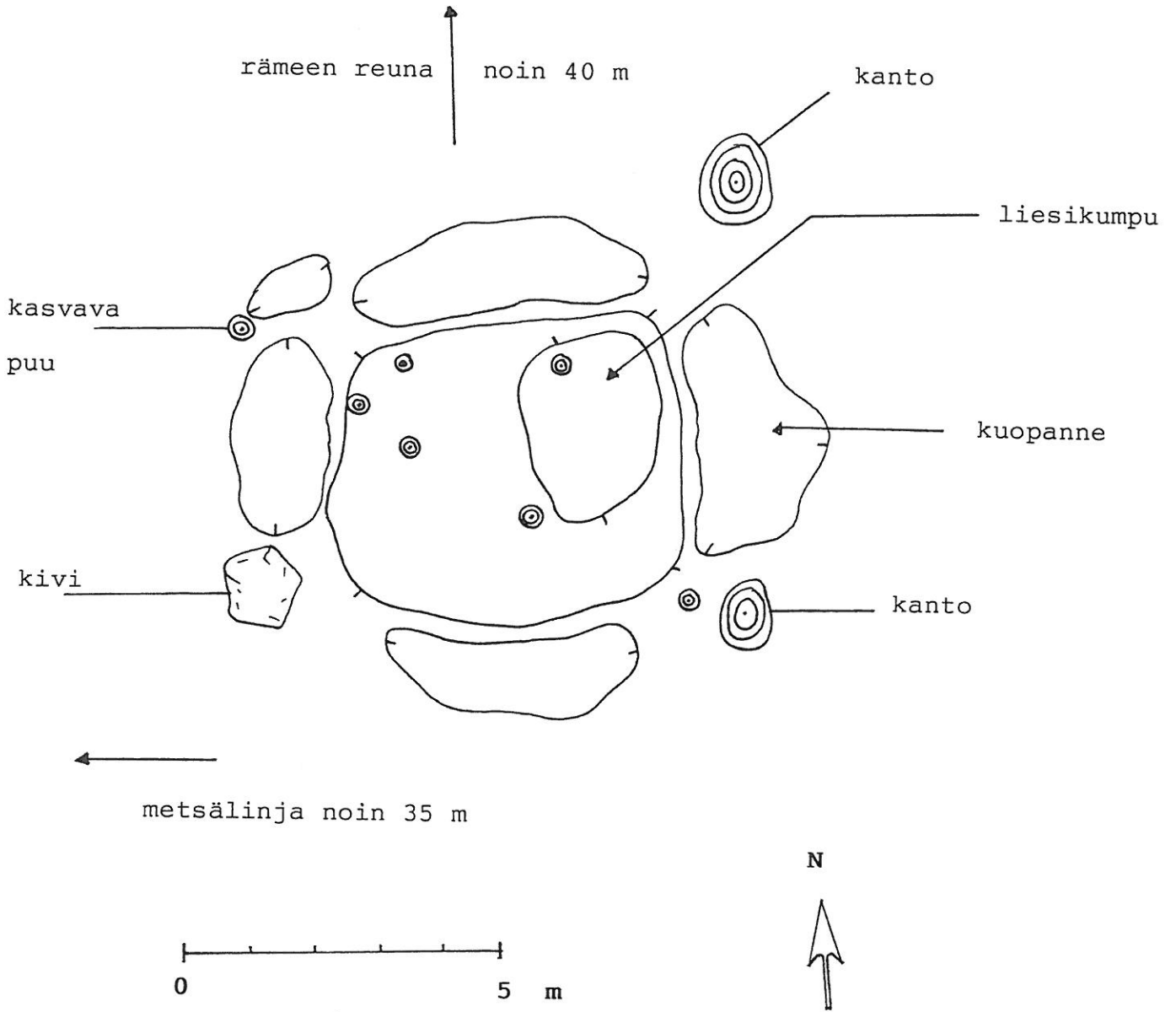


pyyntikuoppa



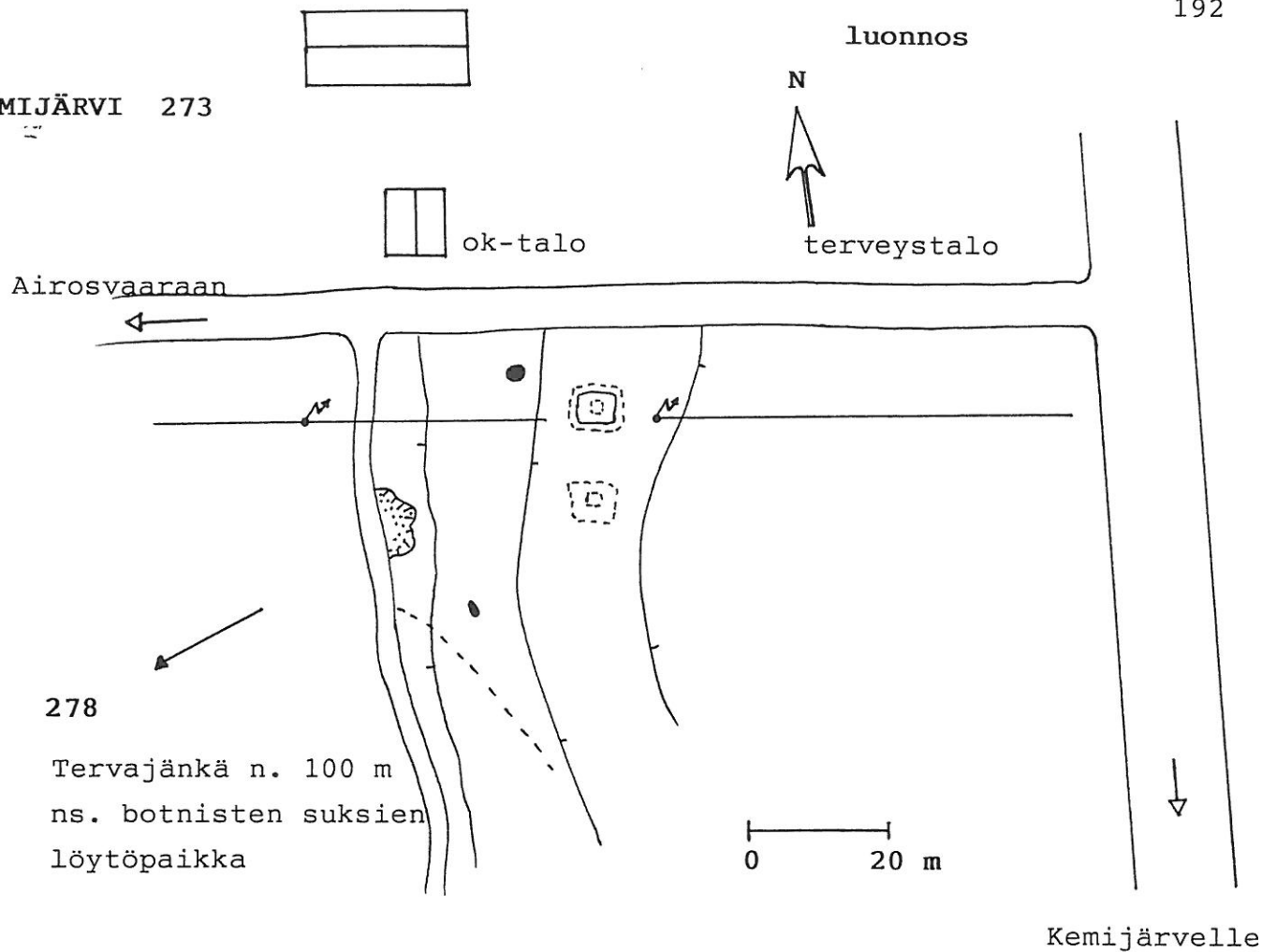
liesiä ja hieman kvartseja





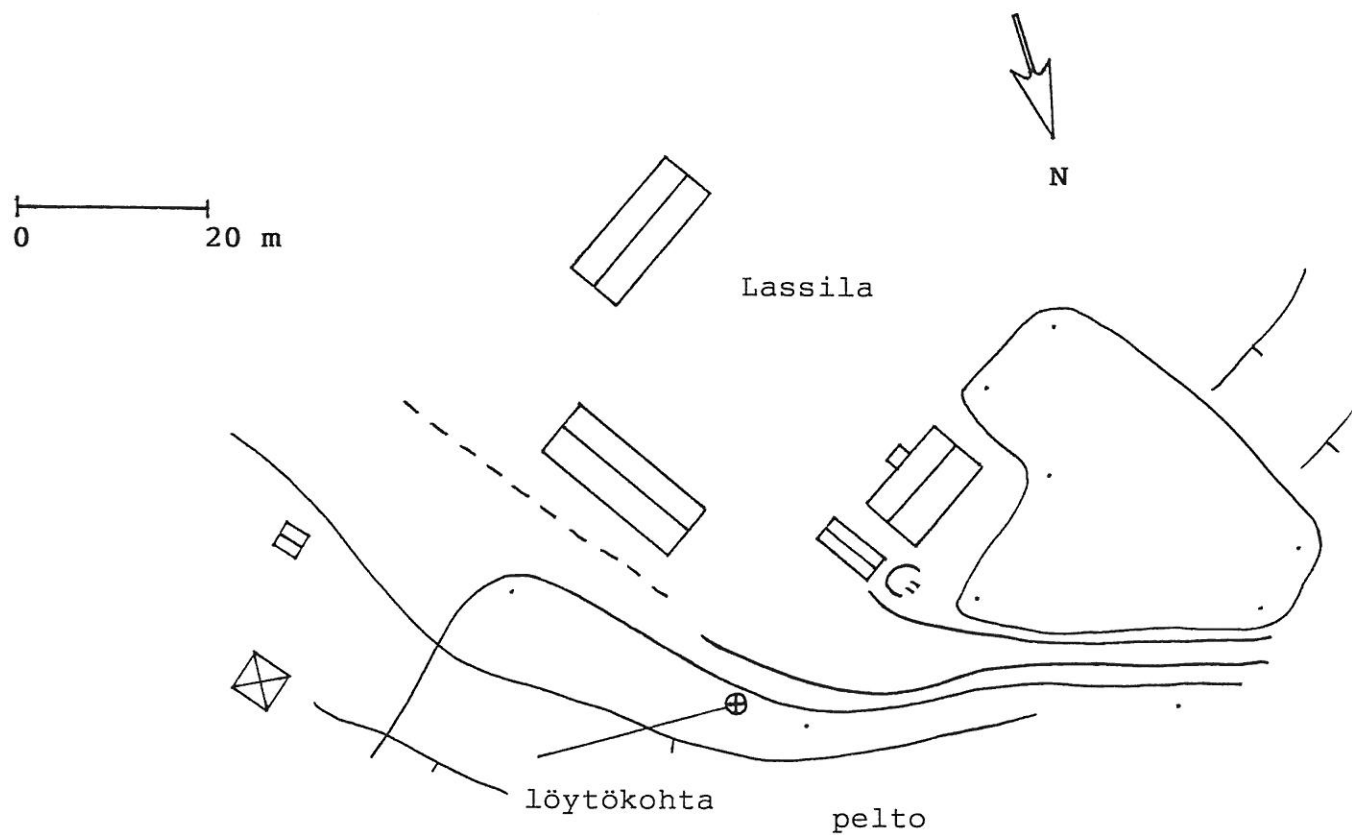
KEMIJÄRVI 273

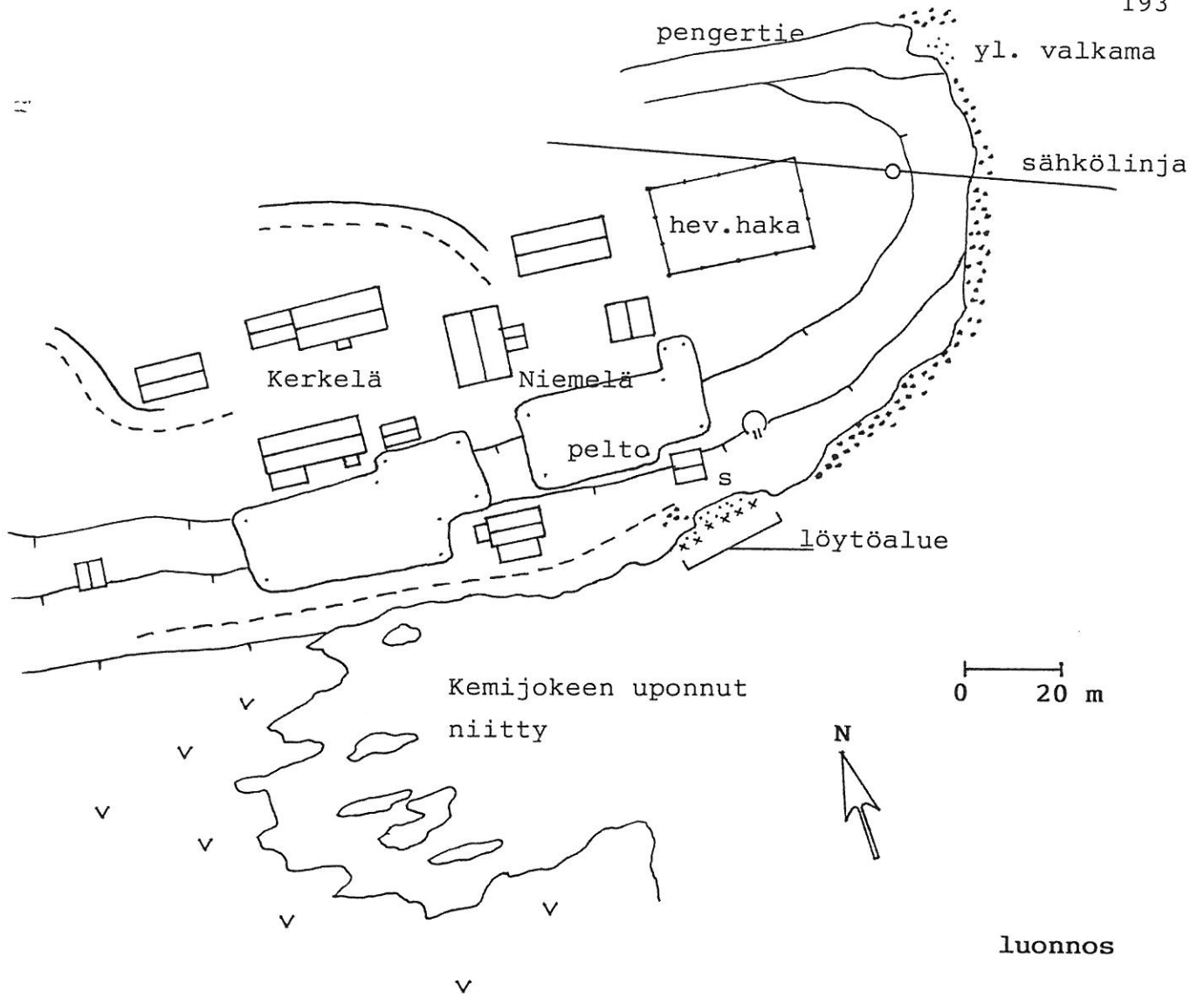
luonnos



KEMIJÄRVI 271

luonnos

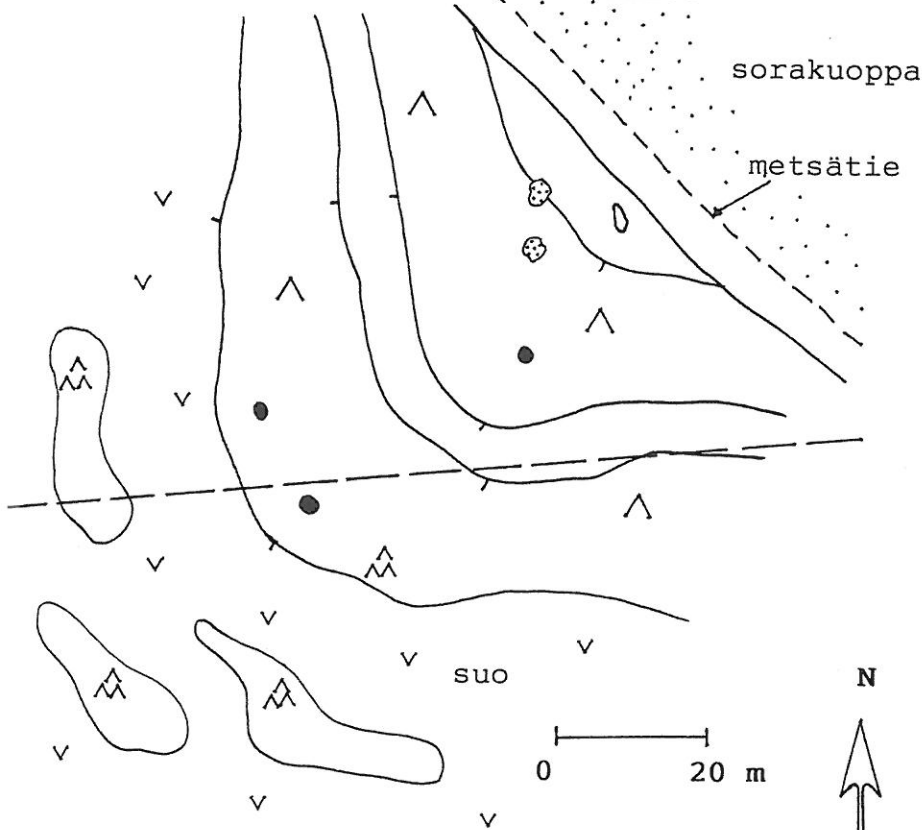




luonnos

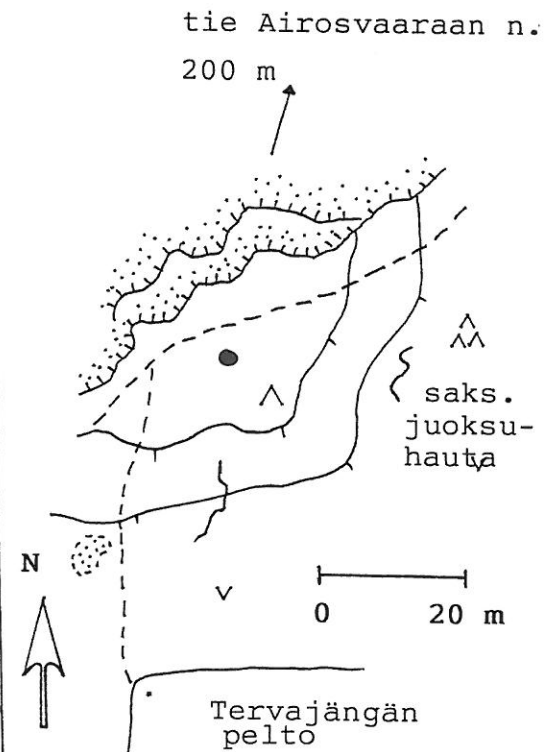
KEMIJÄRVI 276

luonnos



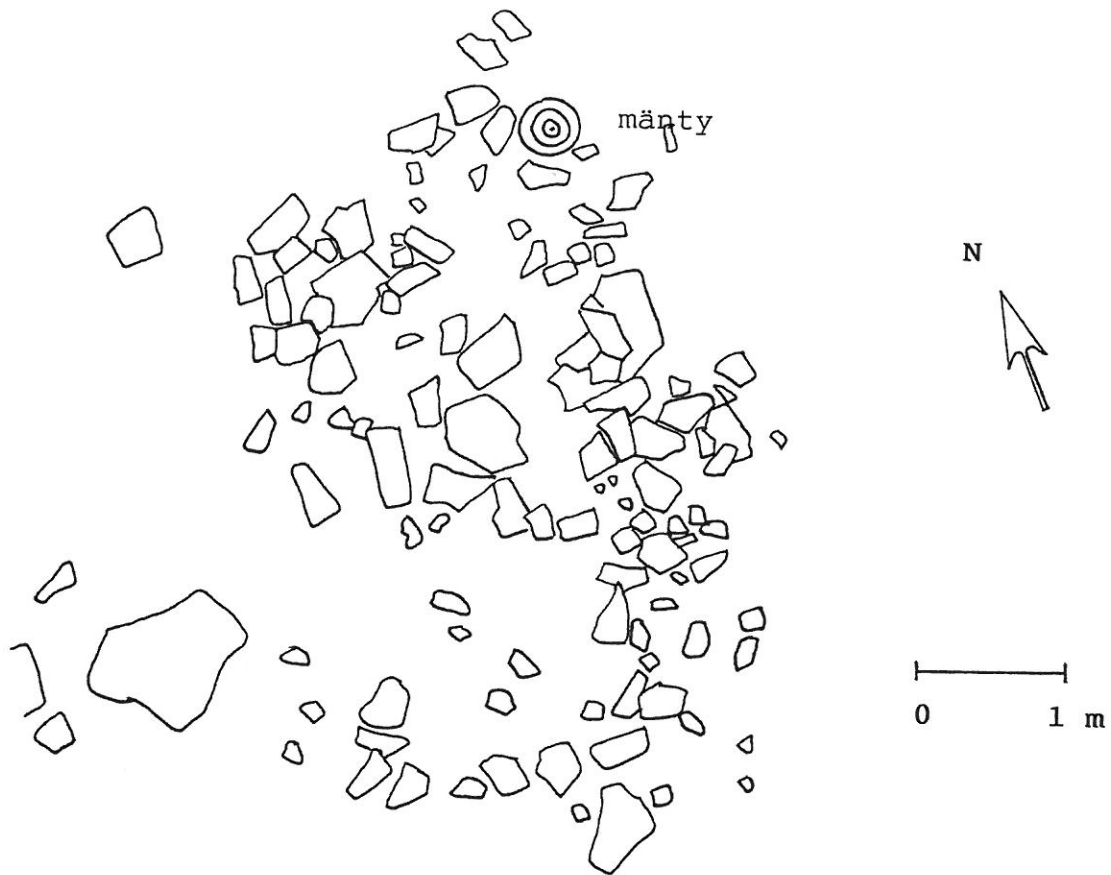
KEMIJÄRVI 277

luonnos



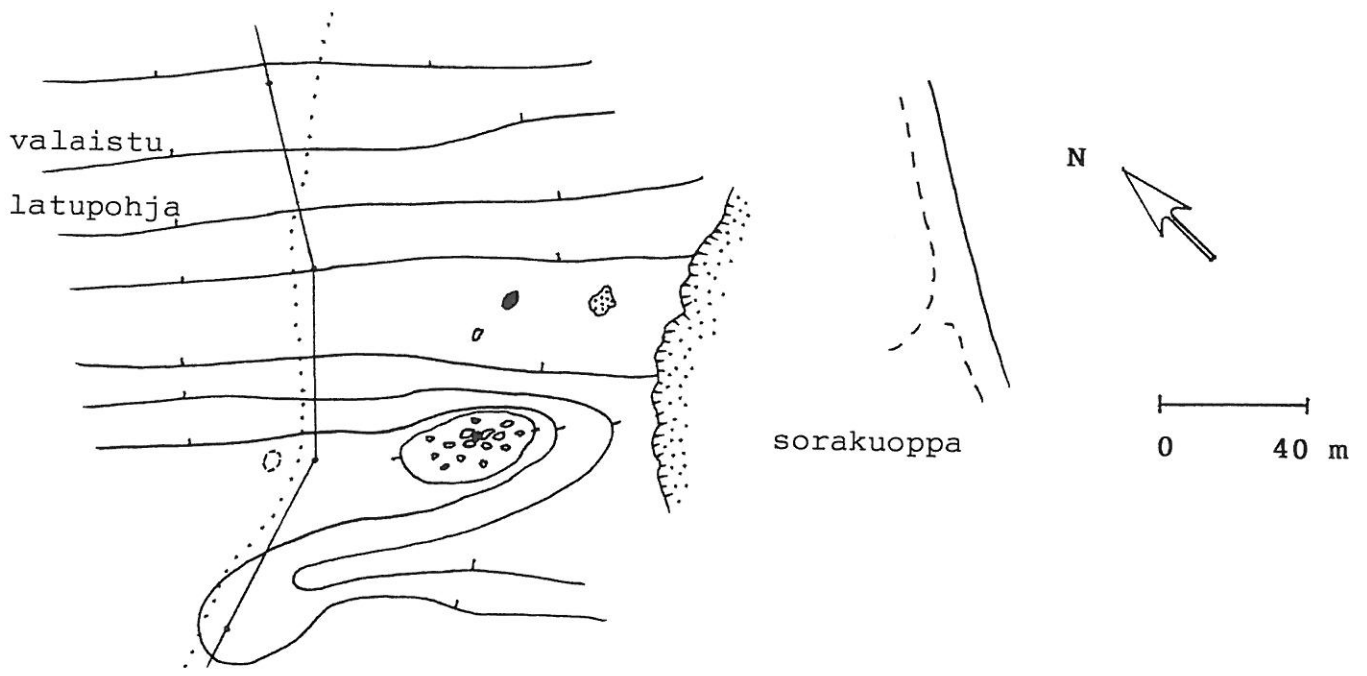
## KEMIJÄRVI 280

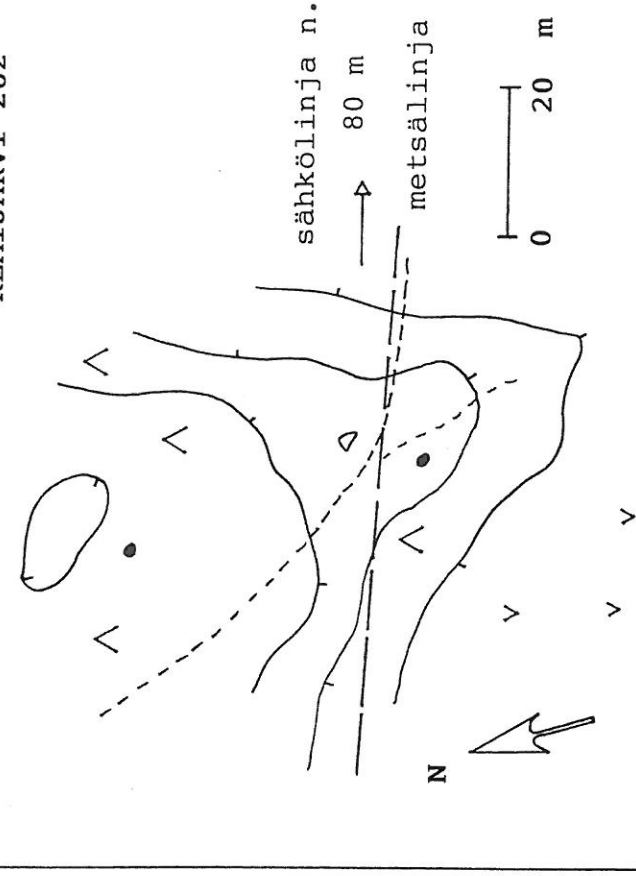
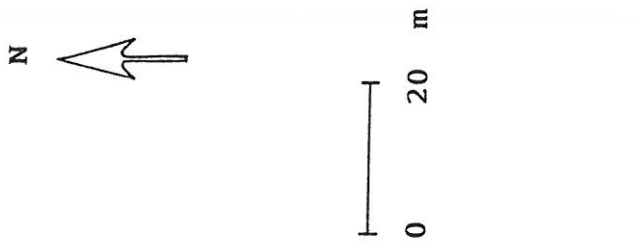
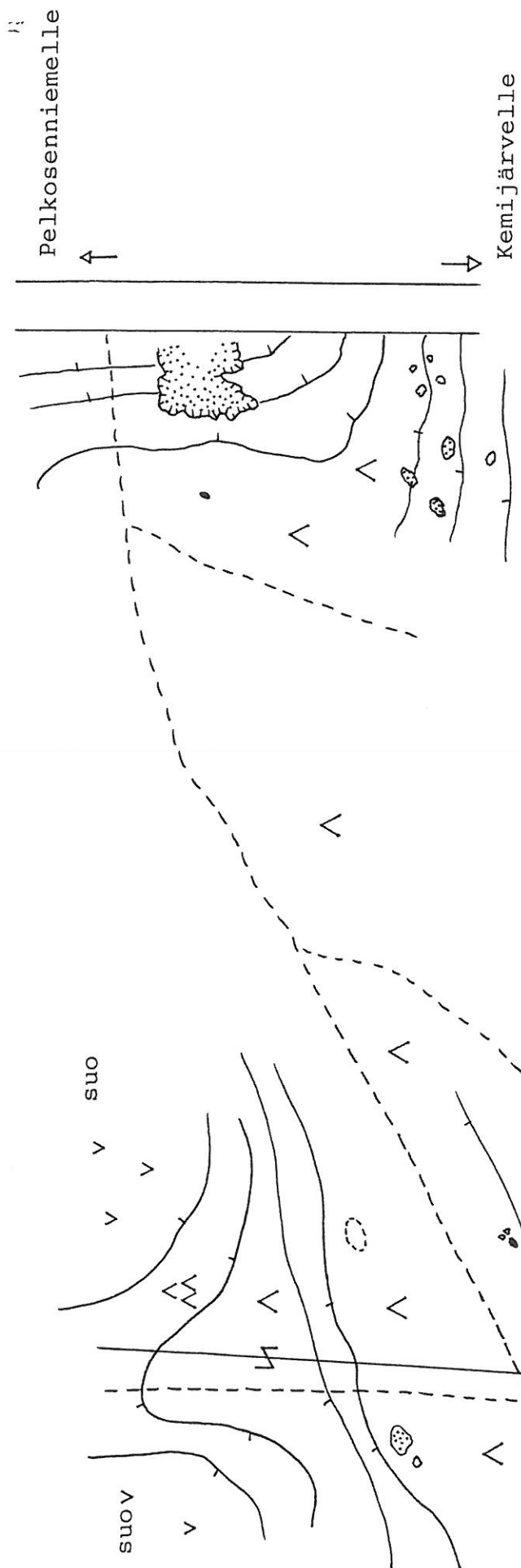
=



## KEMIJÄRVI 279

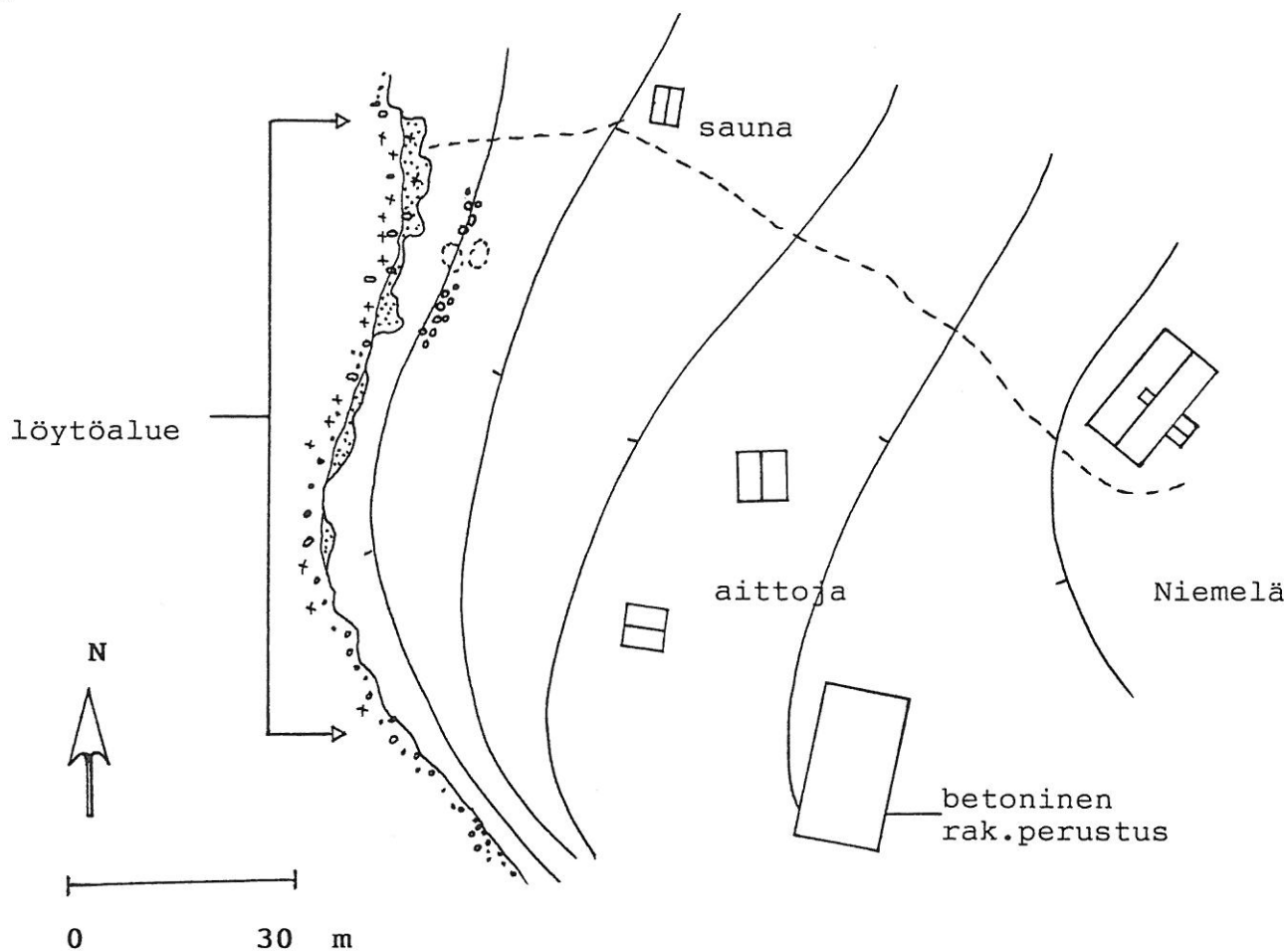
hautausmaa n. 200 m



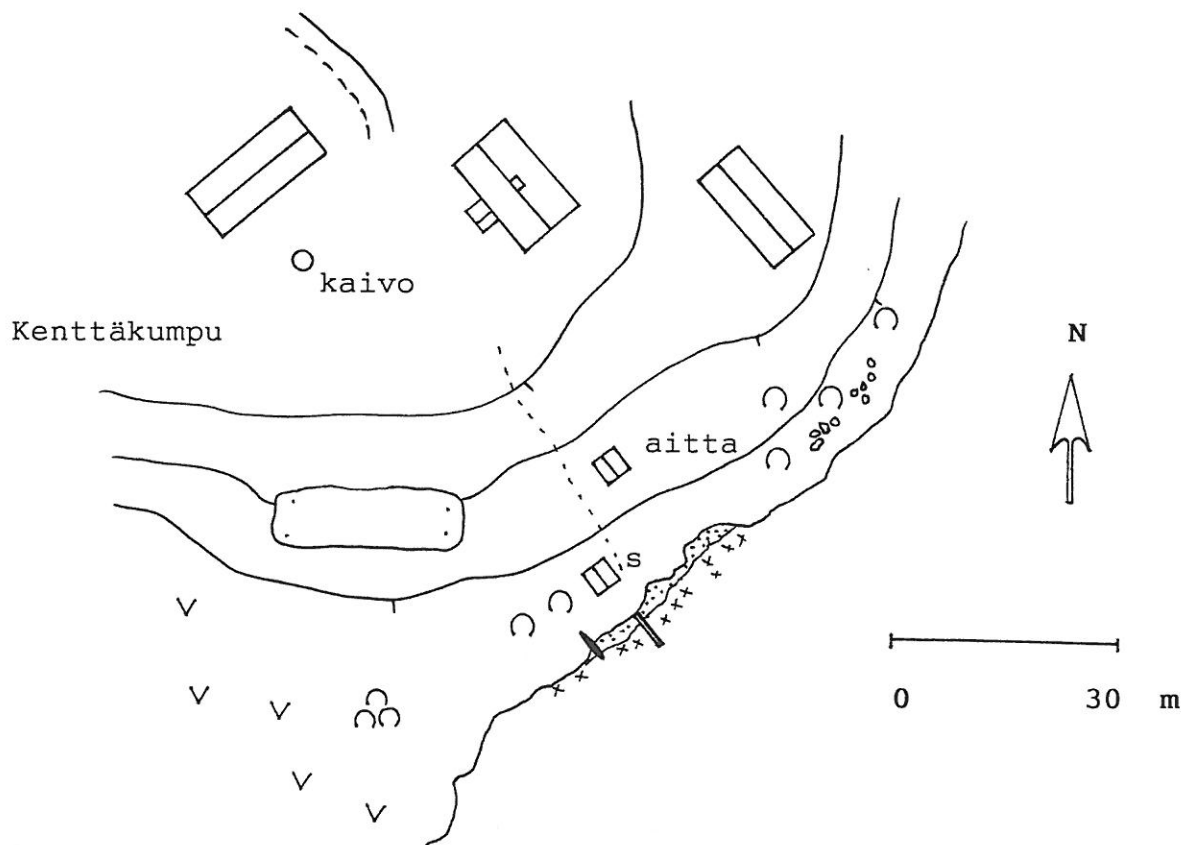




## KEMIJÄRVI 283

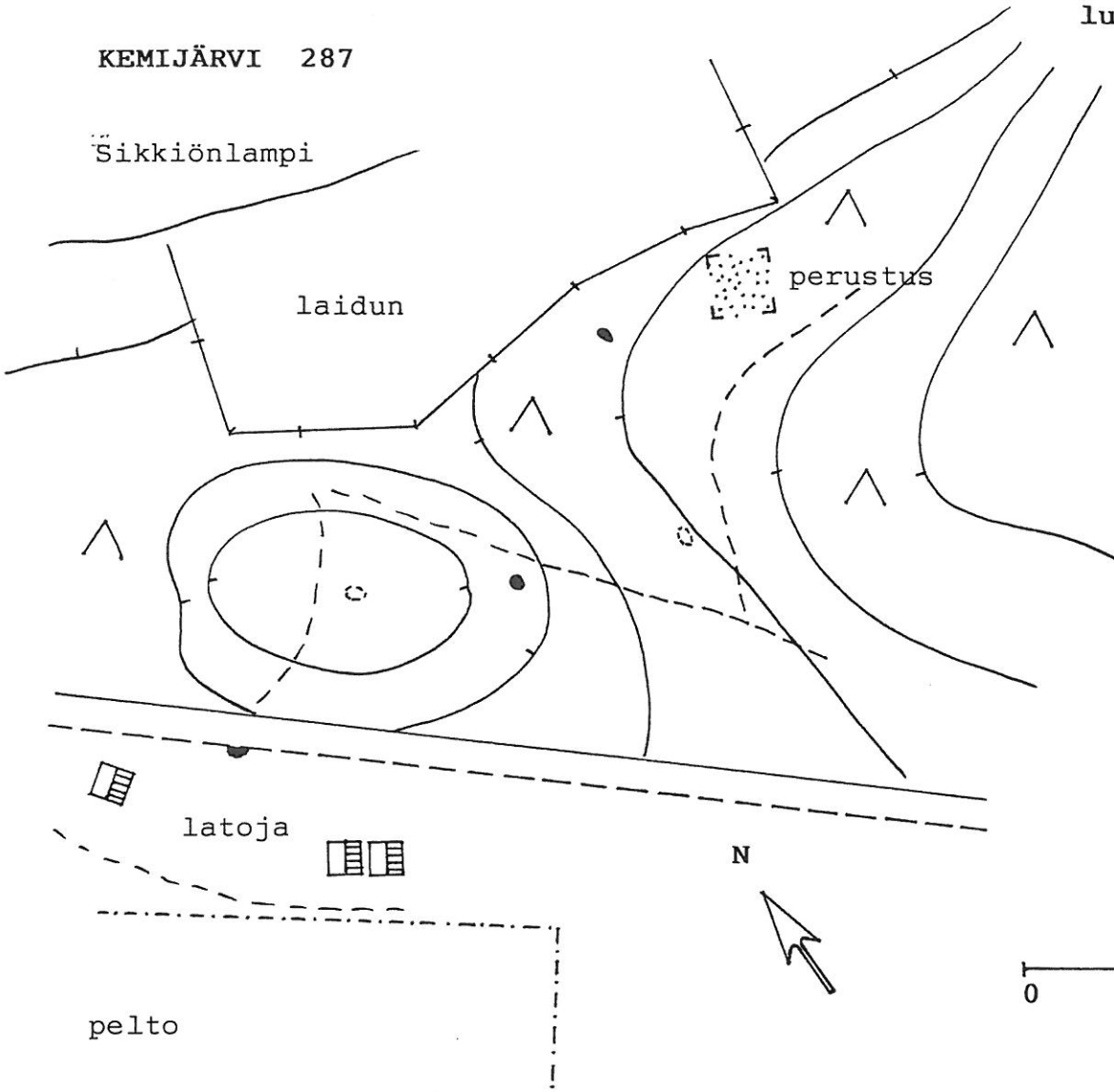


## KEMIJÄRVI 284



KEMIJÄRVI 287

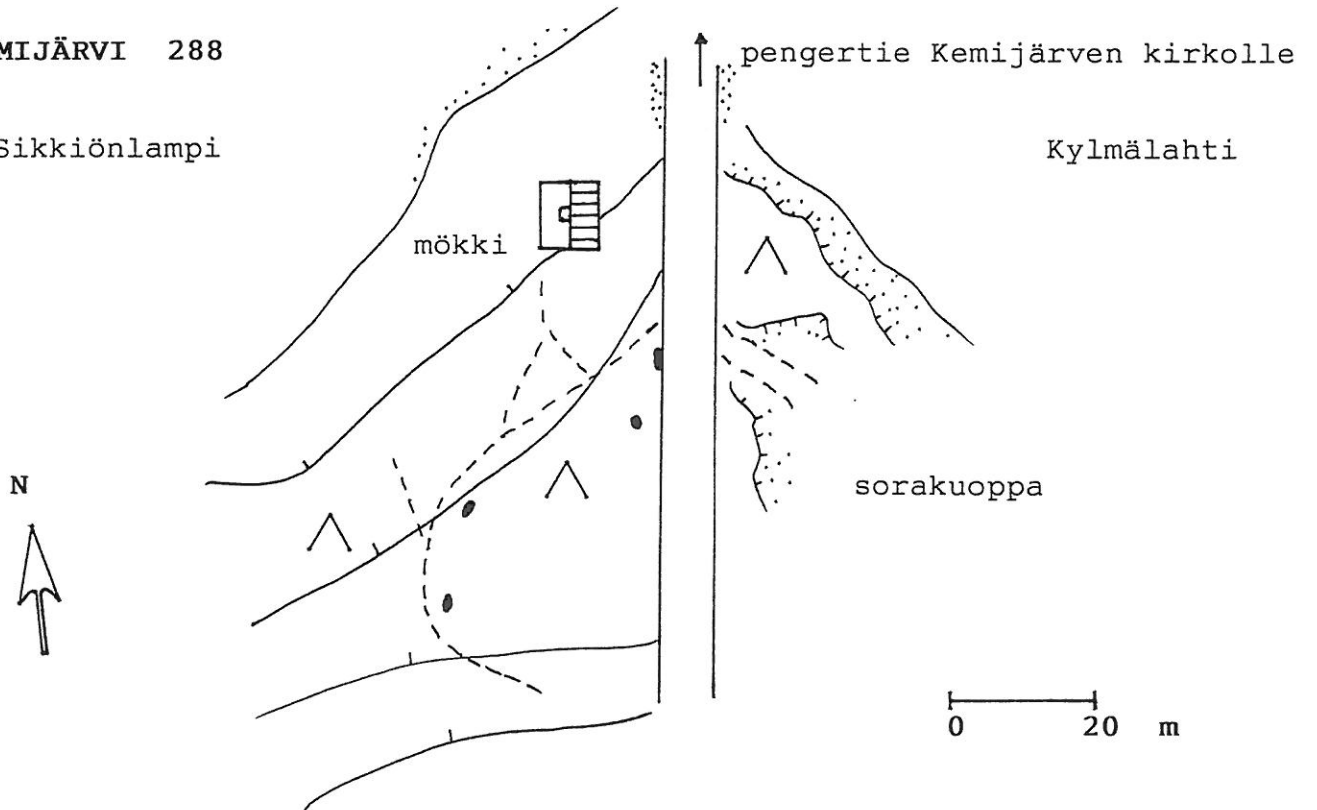
Sikkiönlampi



luonnos

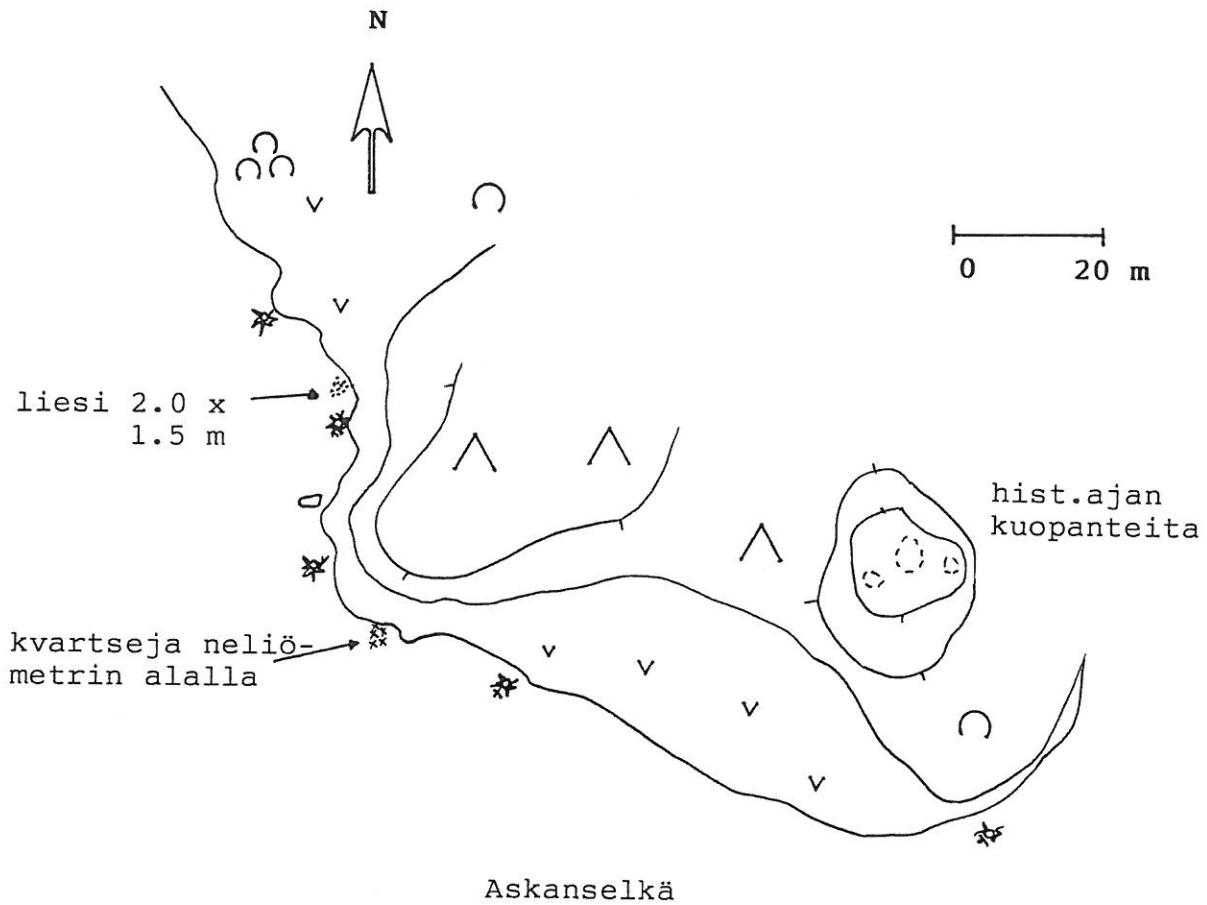
KEMIJÄRVI 288

Sikkiönlampi



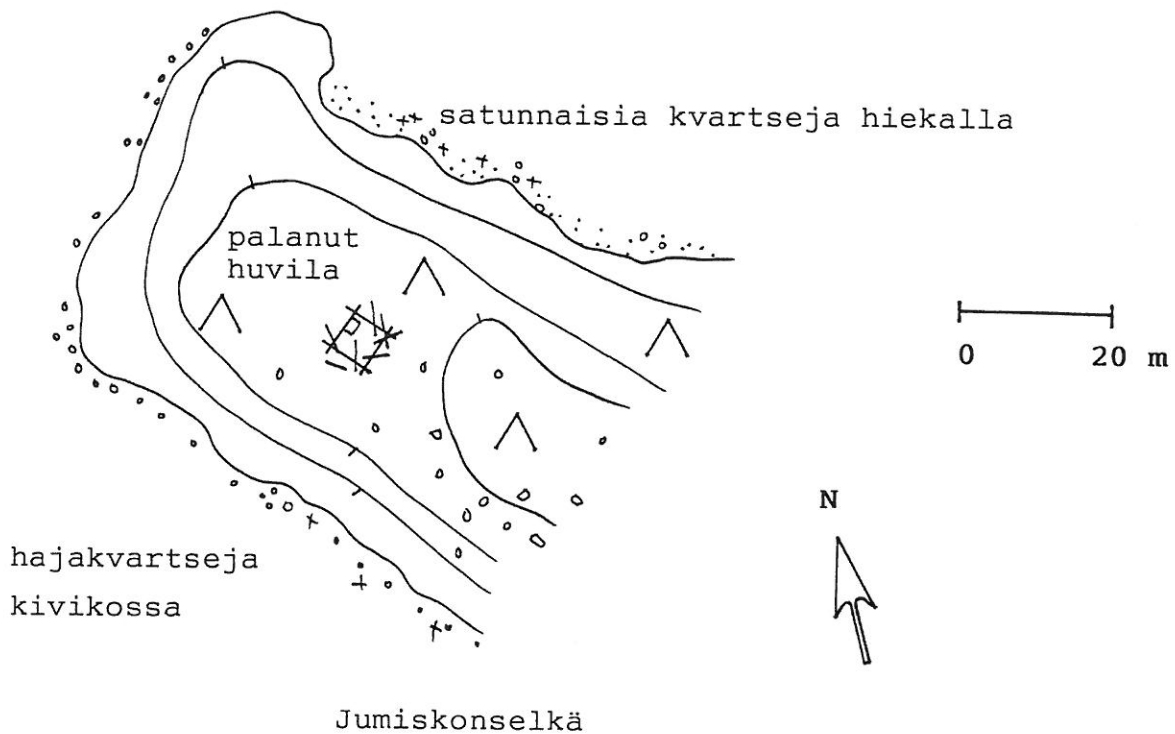
## KEMIJÄRVI 289

luonnos



## KEMIJÄRVI 290

luonnos

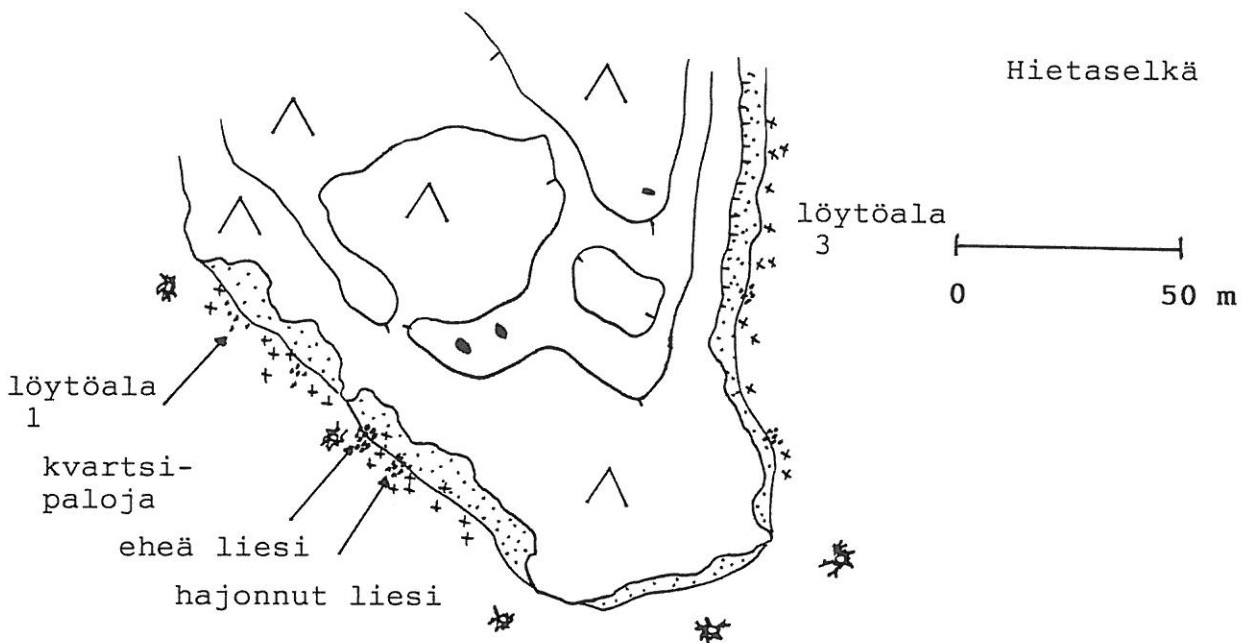


luonnos

4



Hietaselkä



KEMIJÄRVI 291

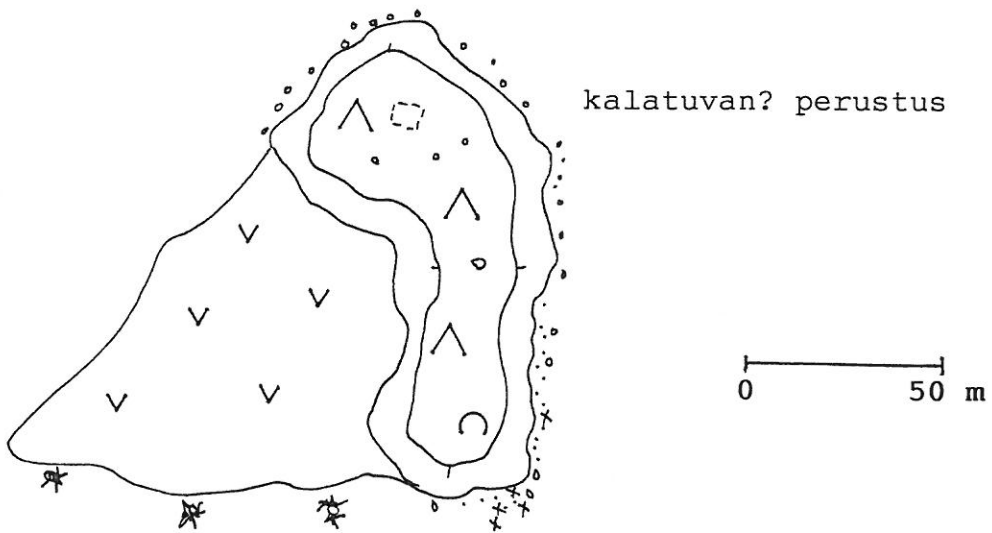
luonnos

Kokkoselkä

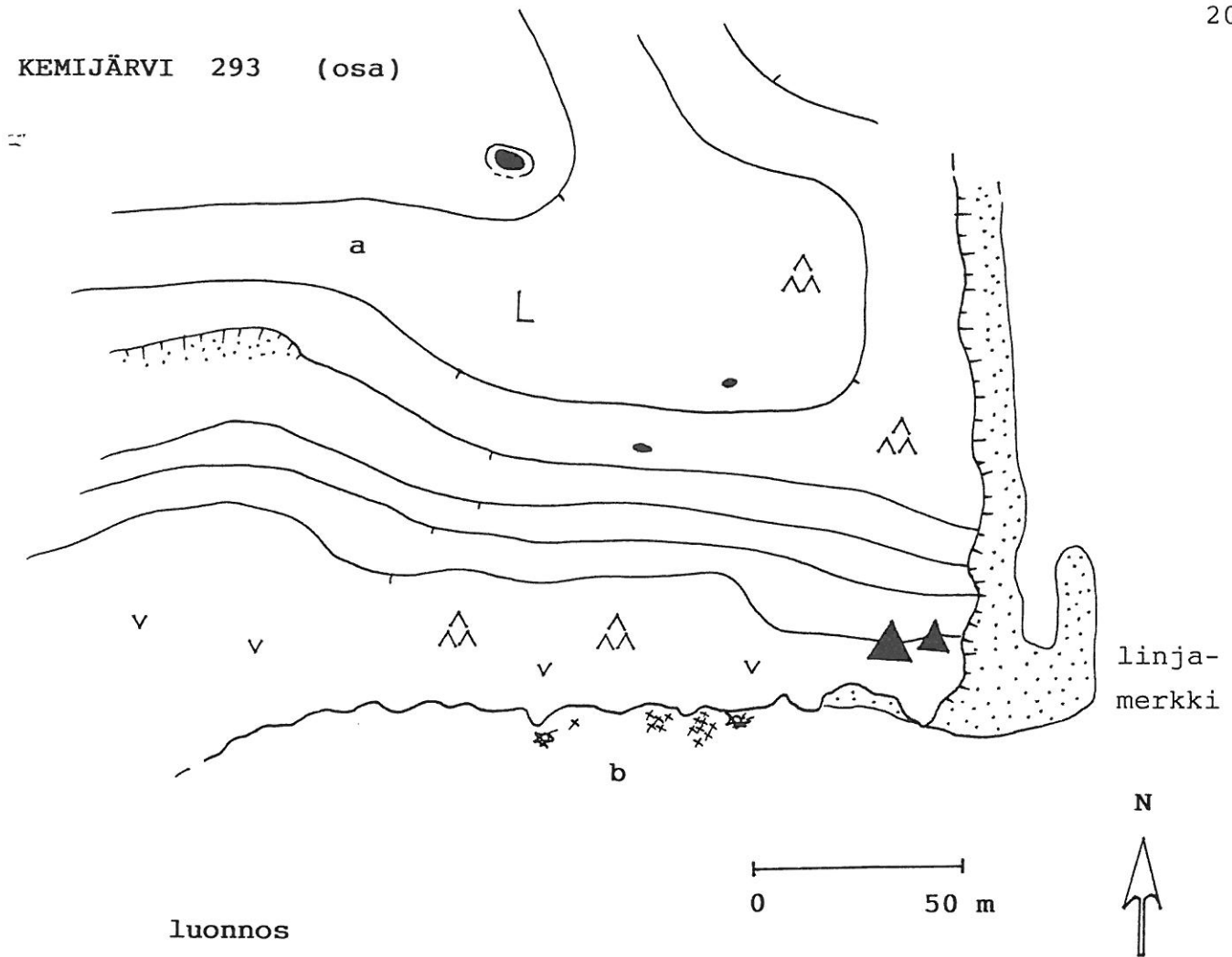
N



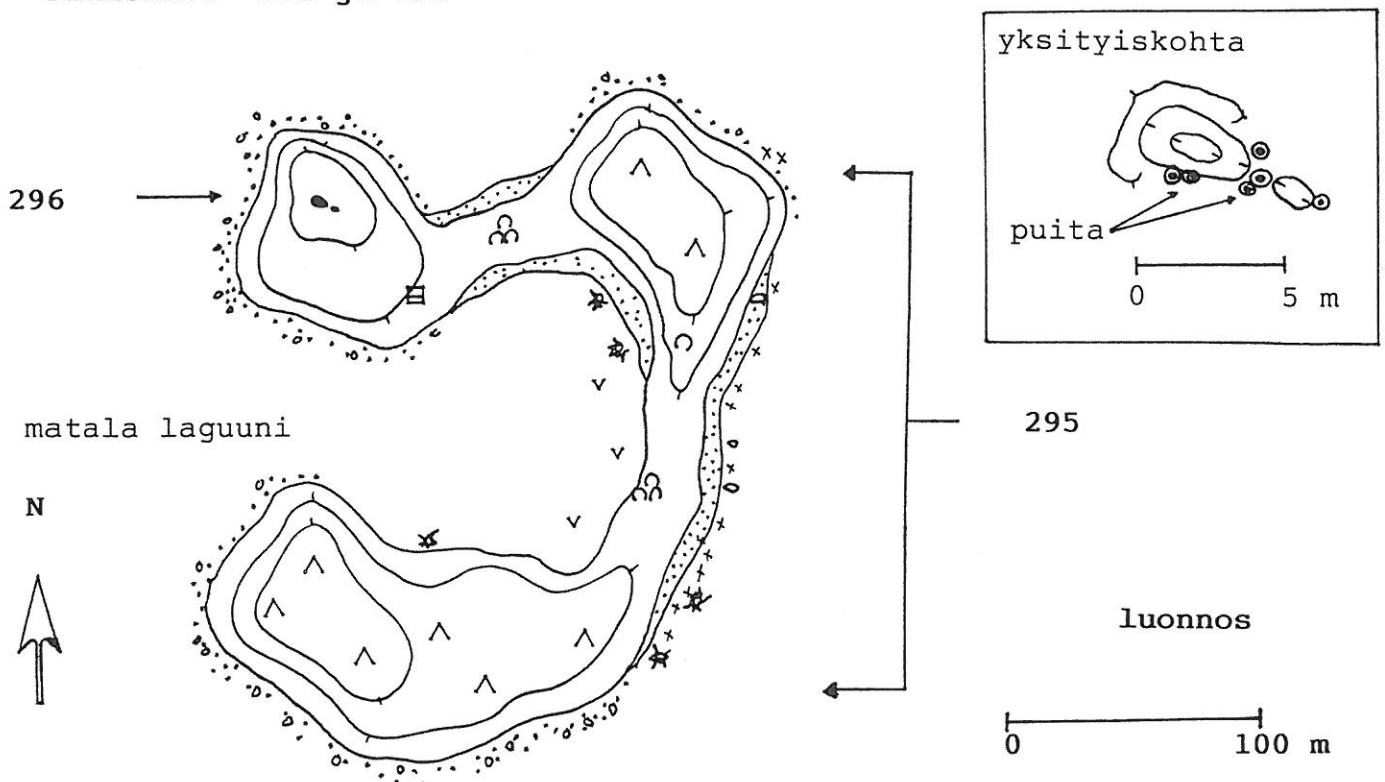
kalatuvan? perustus



## KEMIJÄRVI 293 (osa)



## KEMIJÄRVI 295 ja 296



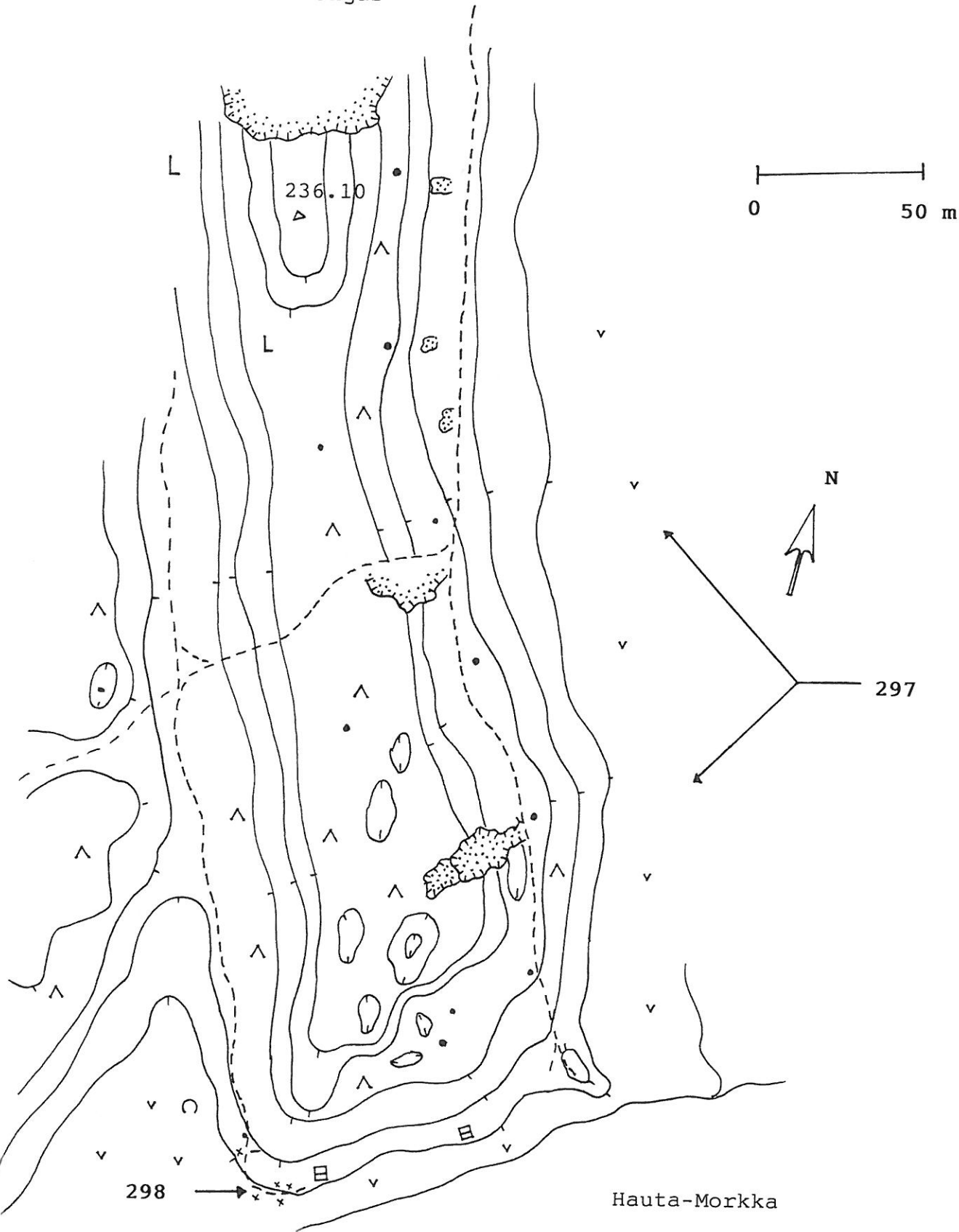


KEMIJÄRVI 297 ja 298

luonnos

11

Morkankangas



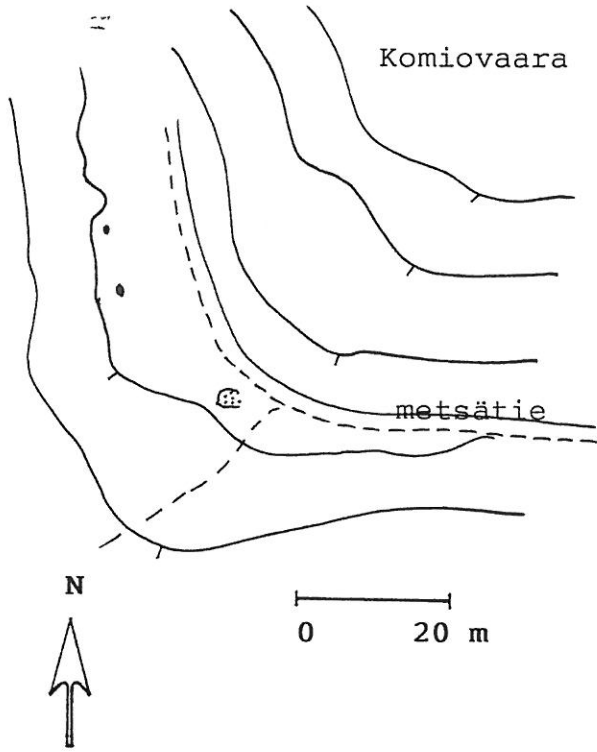
298

Hauta-Morkka

297

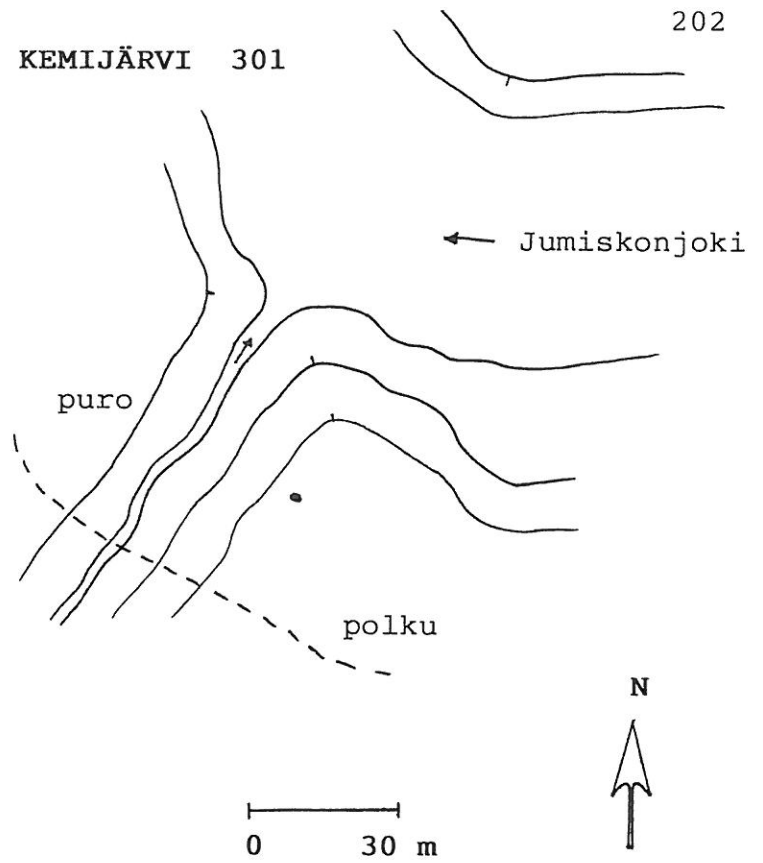
N

KEMIJÄRVI 299



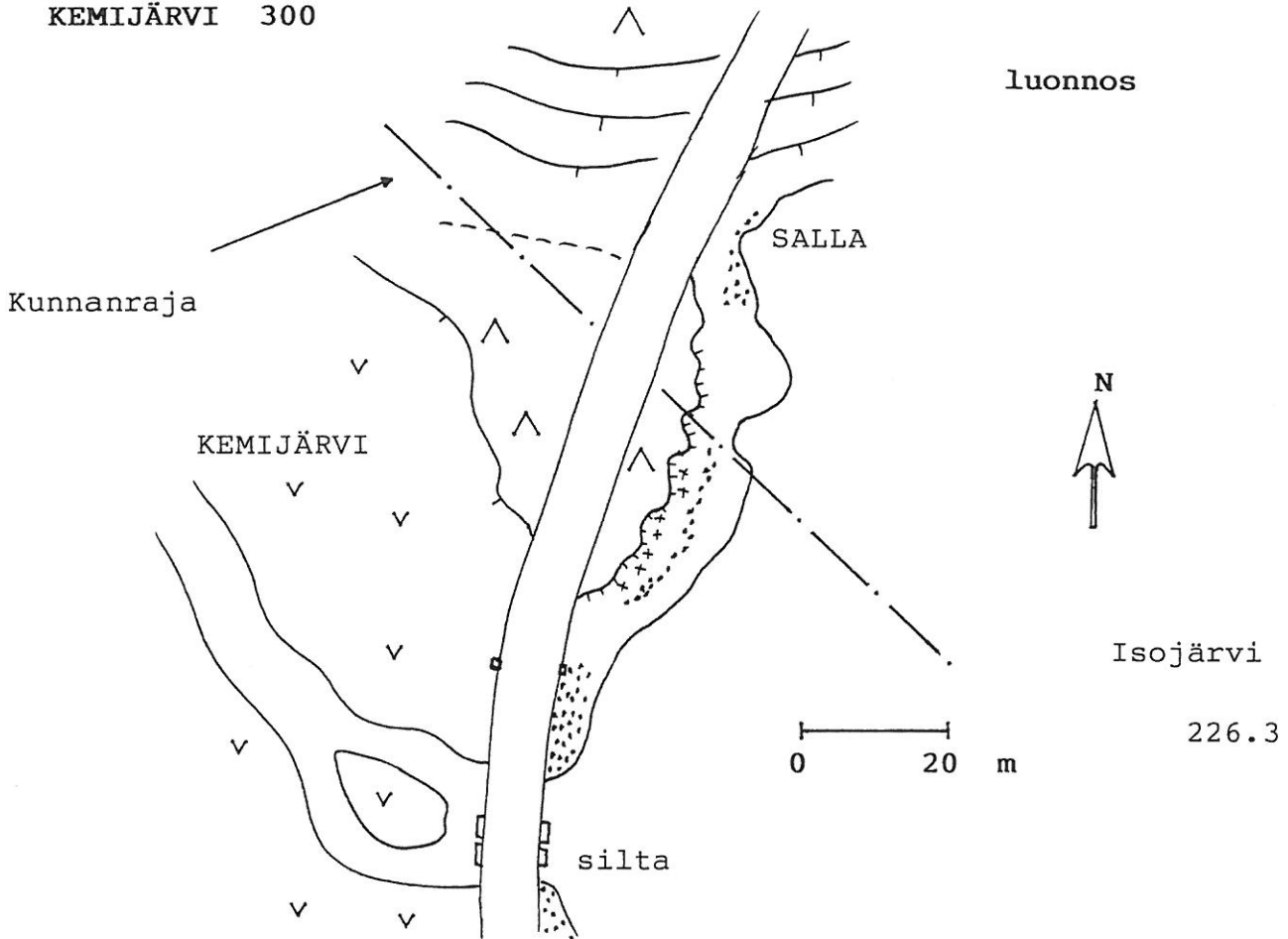
luonnos

KEMIJÄRVI 301



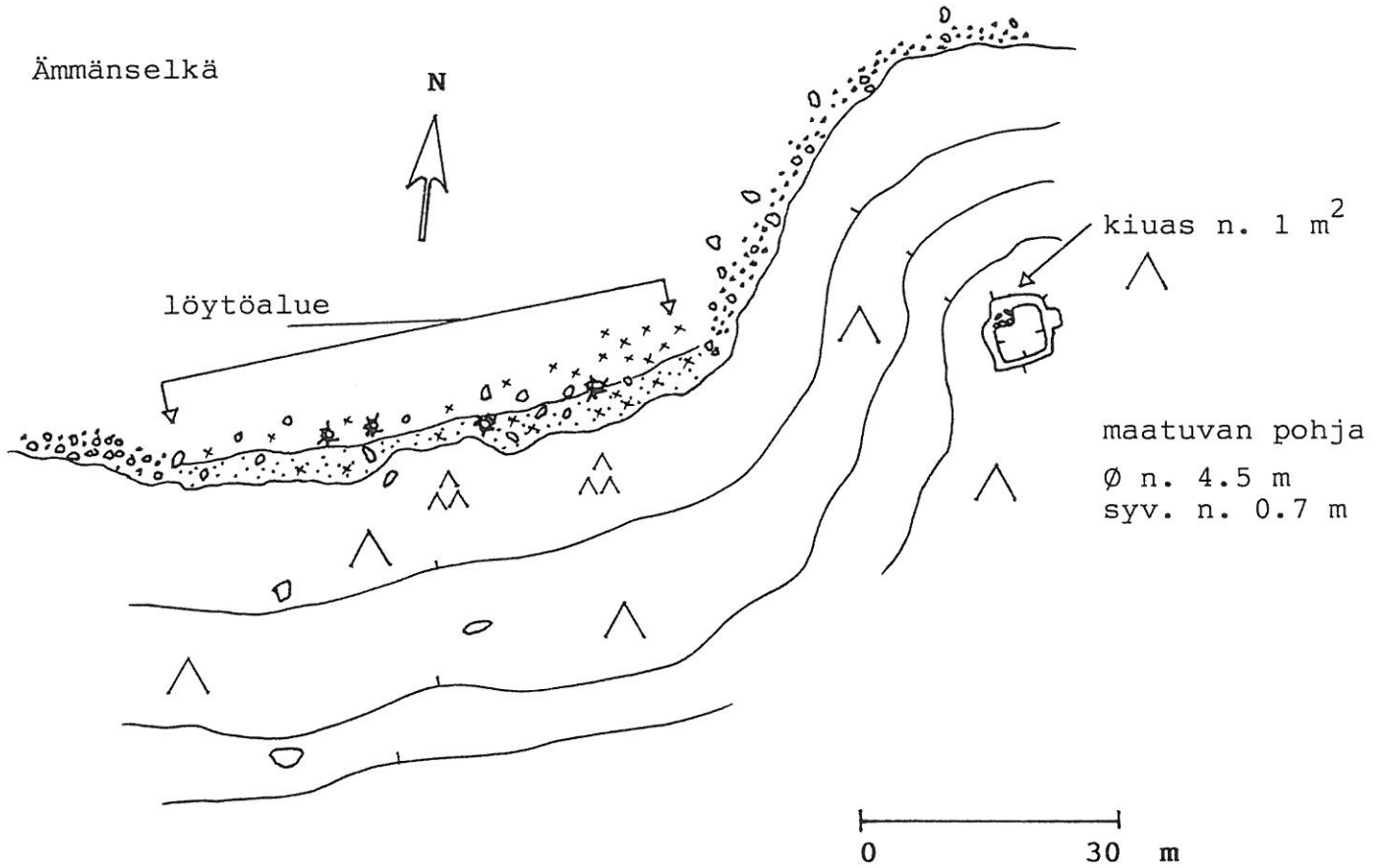
luonnos

KEMIJÄRVI 300

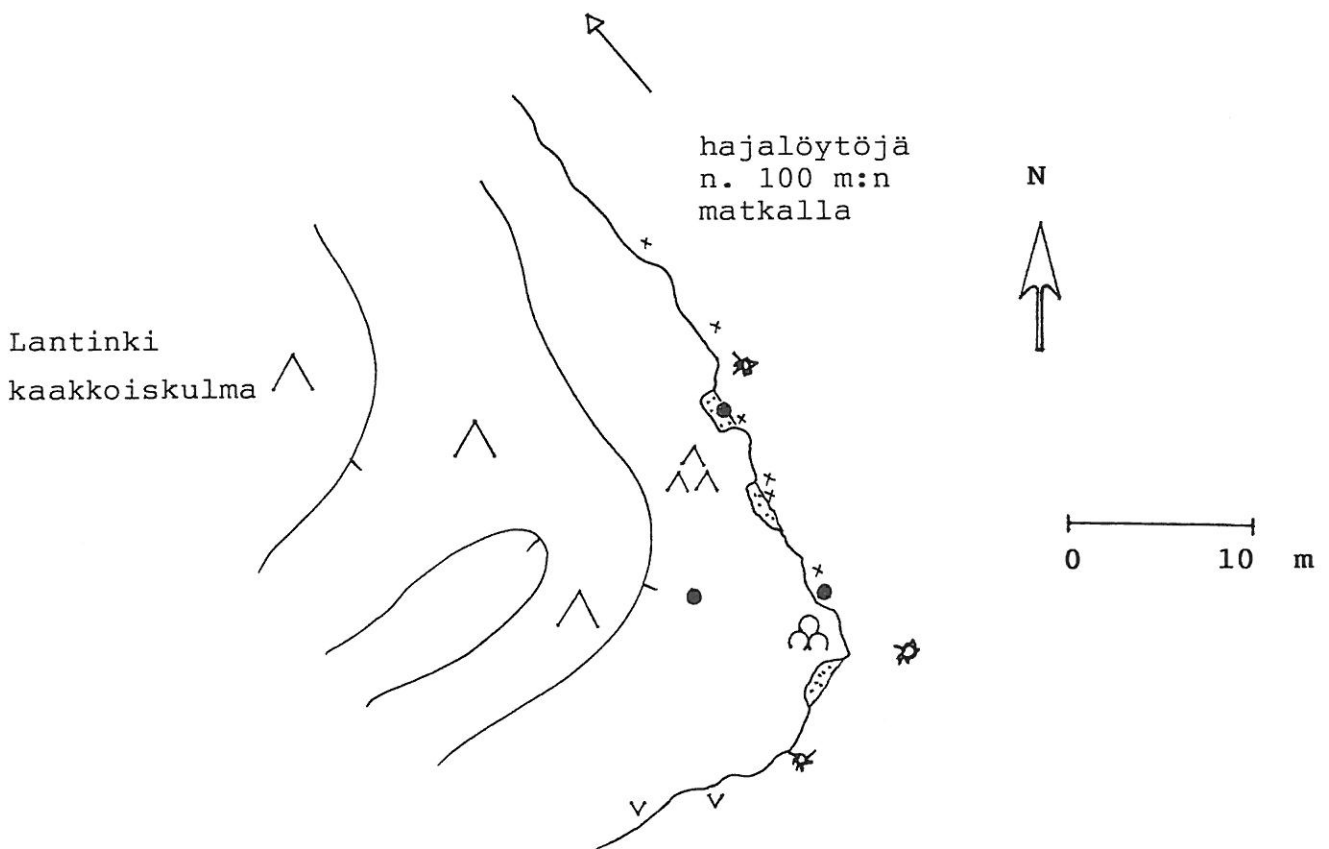


luonnos

## KEMIJÄRVI 302

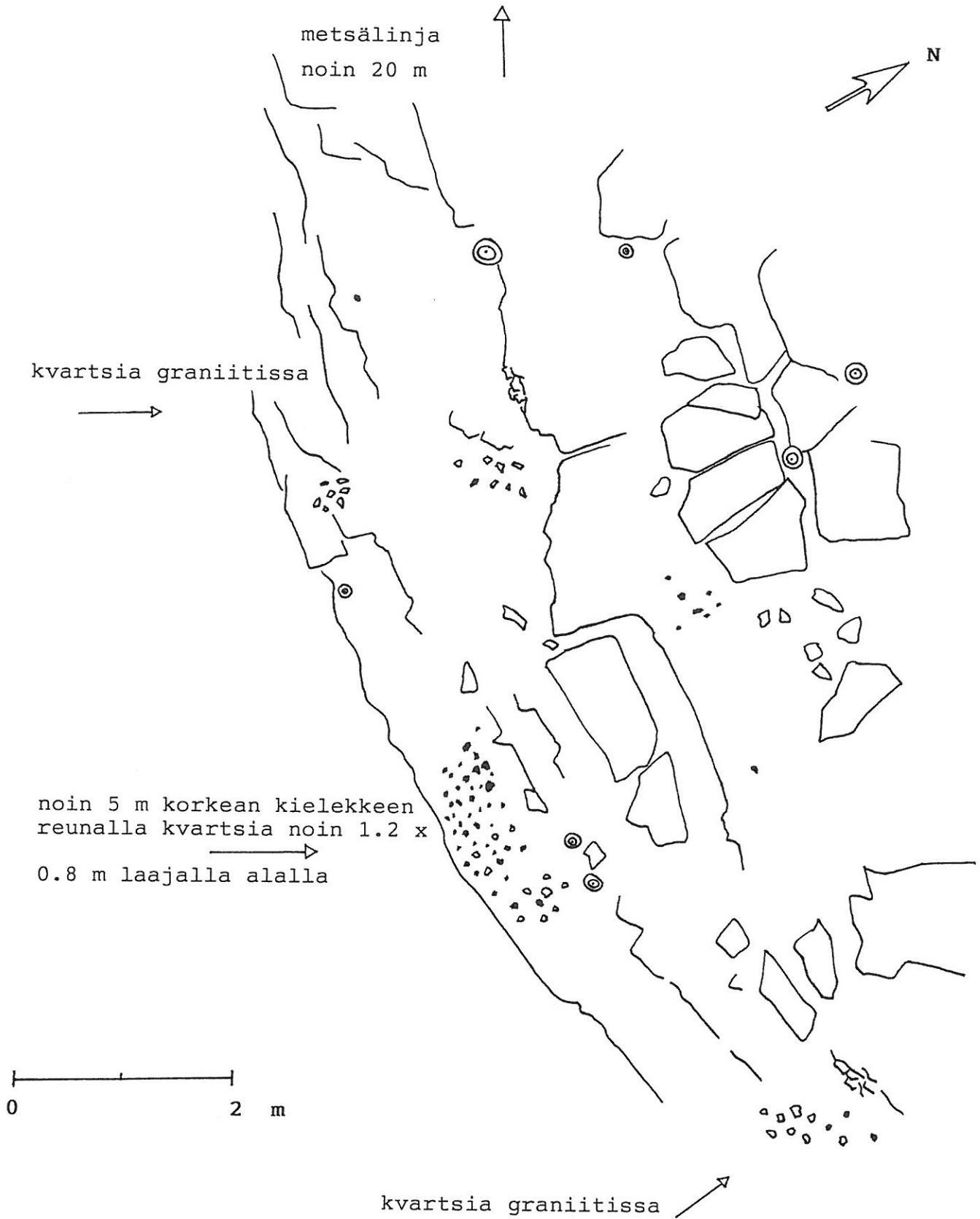


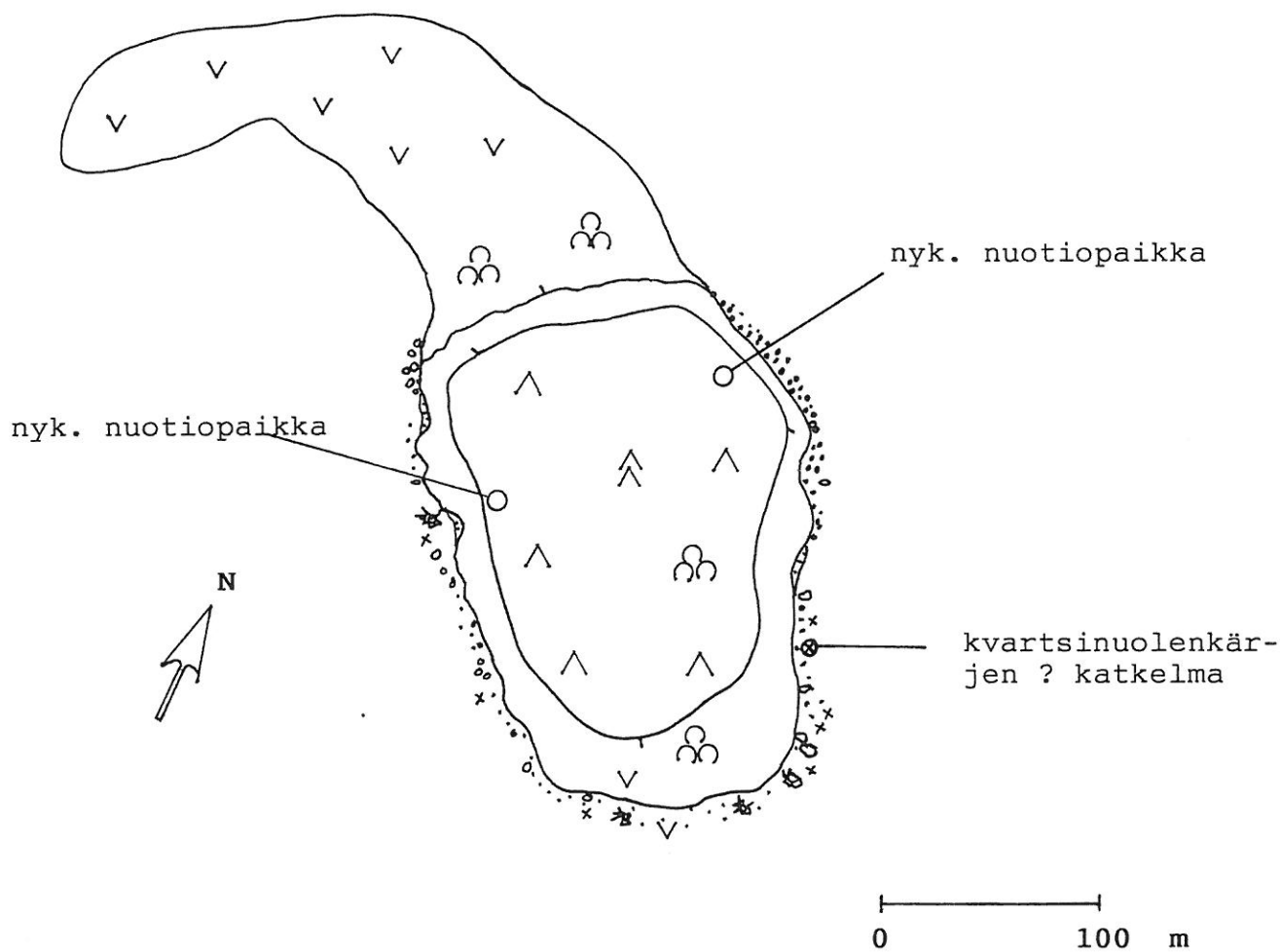
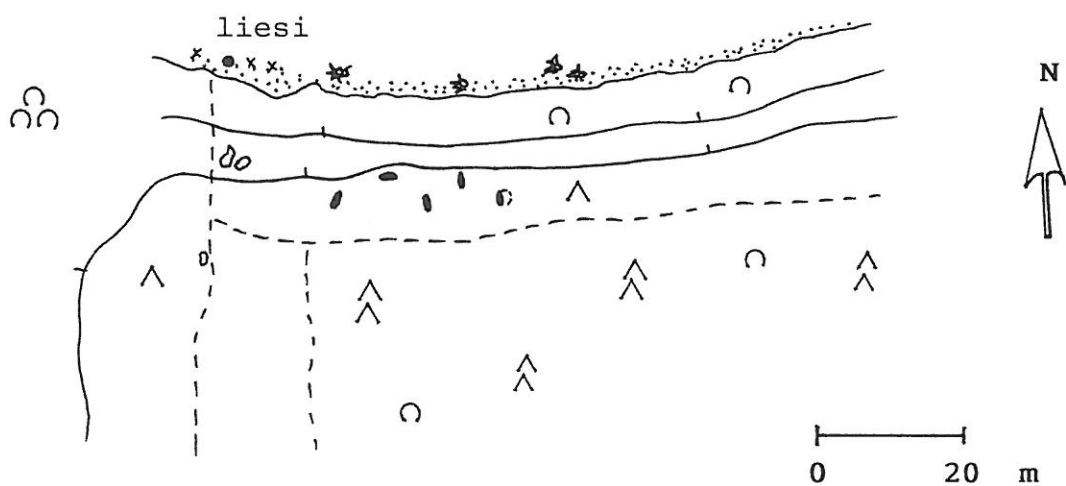
## KEMIJÄRVI 304



KEMIJÄRVI 303

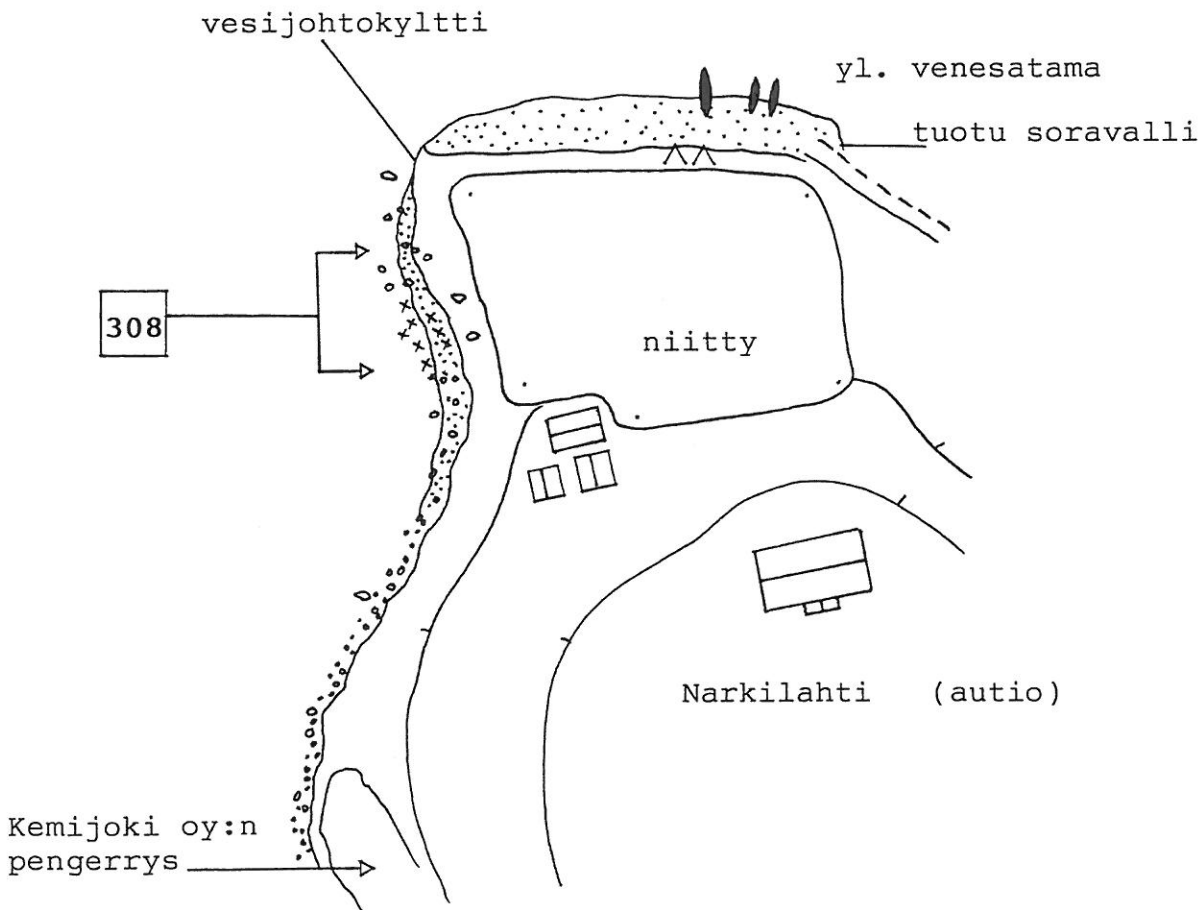
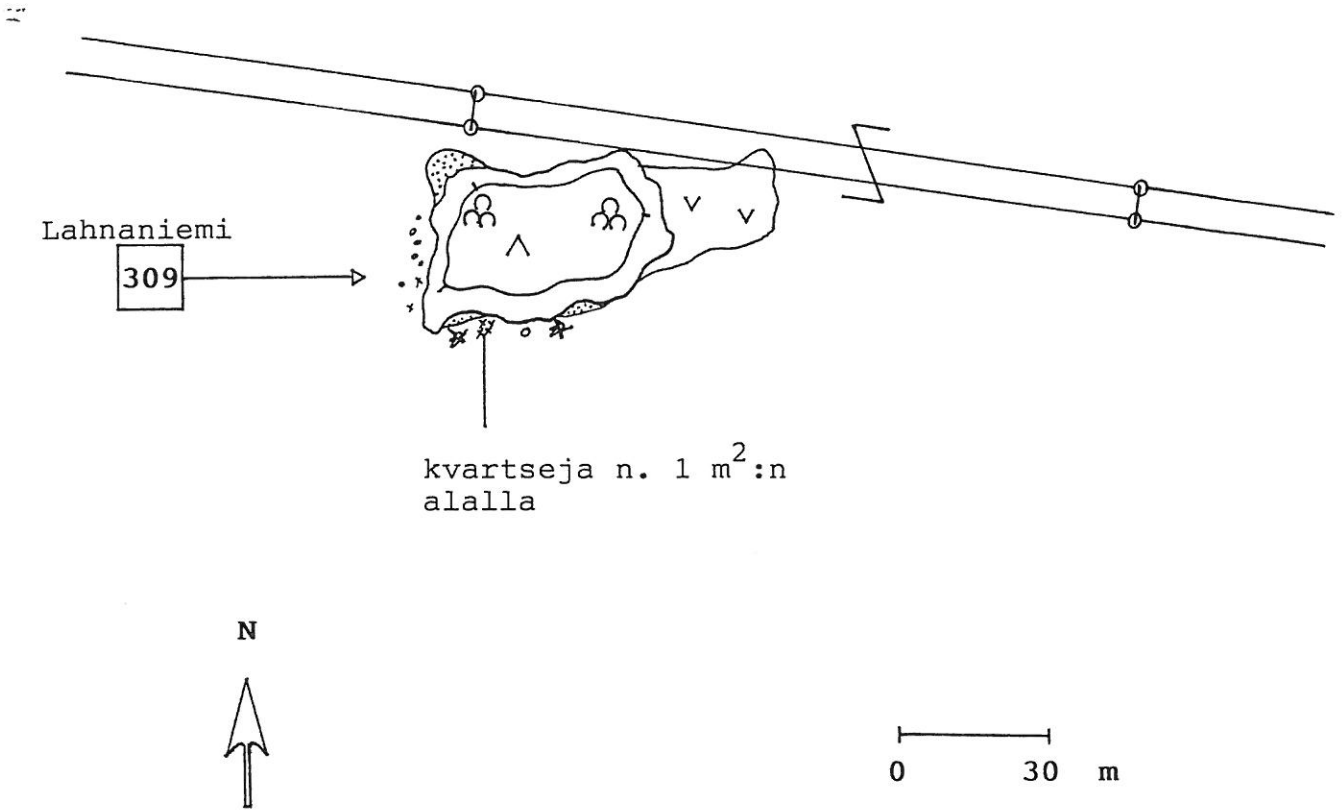
## Ämmänvaaran etelärinne





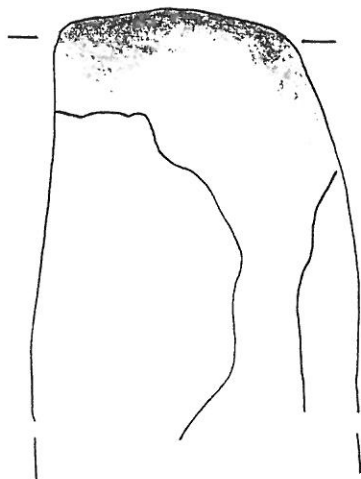


KEMIJÄRVI 308 ja 309



## KEMIJÄRVI 59 Luusua Luusuansaari

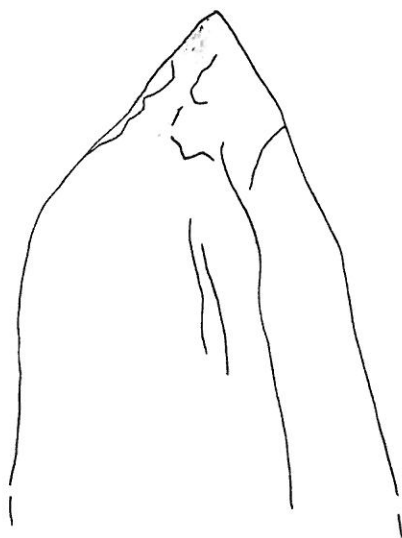
liuskekirveen terä (koko  
esine 340 x 55 x 40 mm)  
löytäjä: ?  
löytöpaikka: Alimmainen



1/1

## KEMIJÄRVI 55 Luusua Kulmunki

teelmän terä (tuuran)  
335 x 65 x 50 mm (koko esine)  
löytäjä: Taisto Alaluusua



1/1

esineet ovat Luusuan kylä-  
museossa

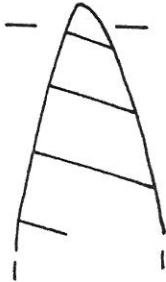
Juujärven koulun kokoelmat

Kemijärvi 192 Juujärvi Kaurala

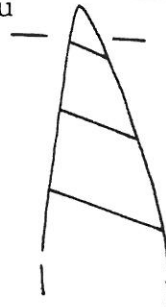
Kemijärvi 126 ? Anttila  
( Löytöpaikka tuntematon )

kivitaltta, vaaleanvihreää ns. säde-  
kiviliusketta, terä hiottu

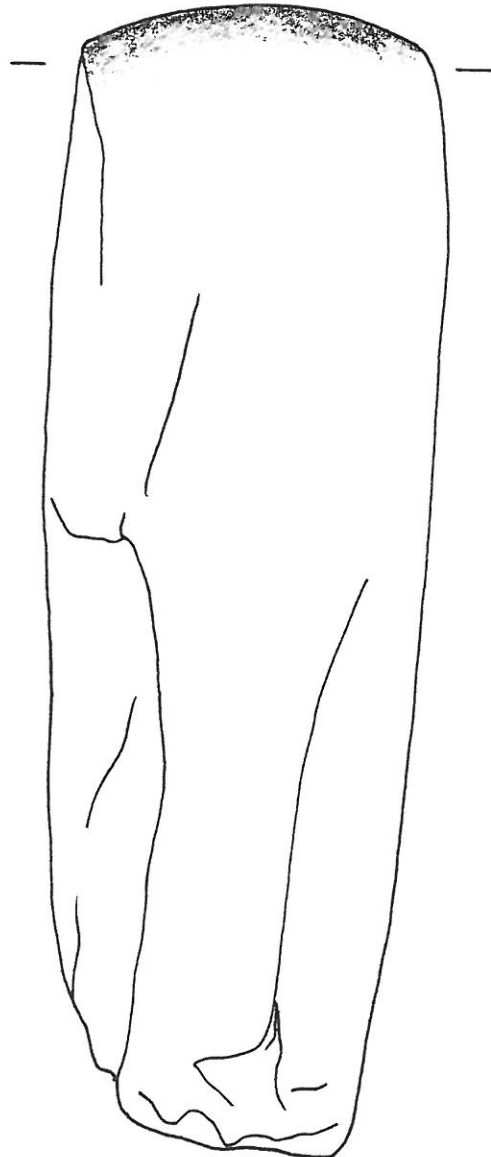
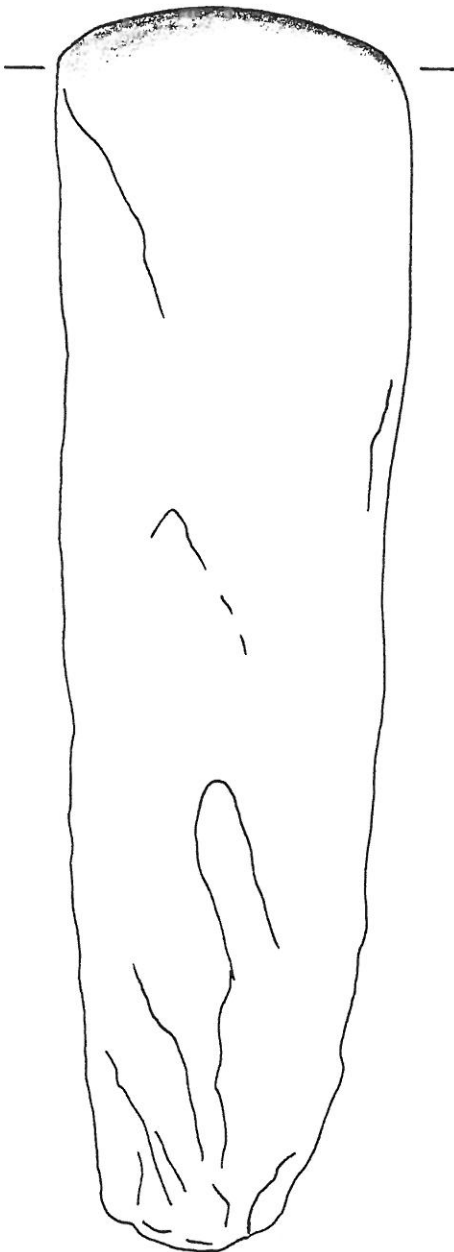
kivitaltta, vaaleanvihreää  
ns. sädekiviliusketta

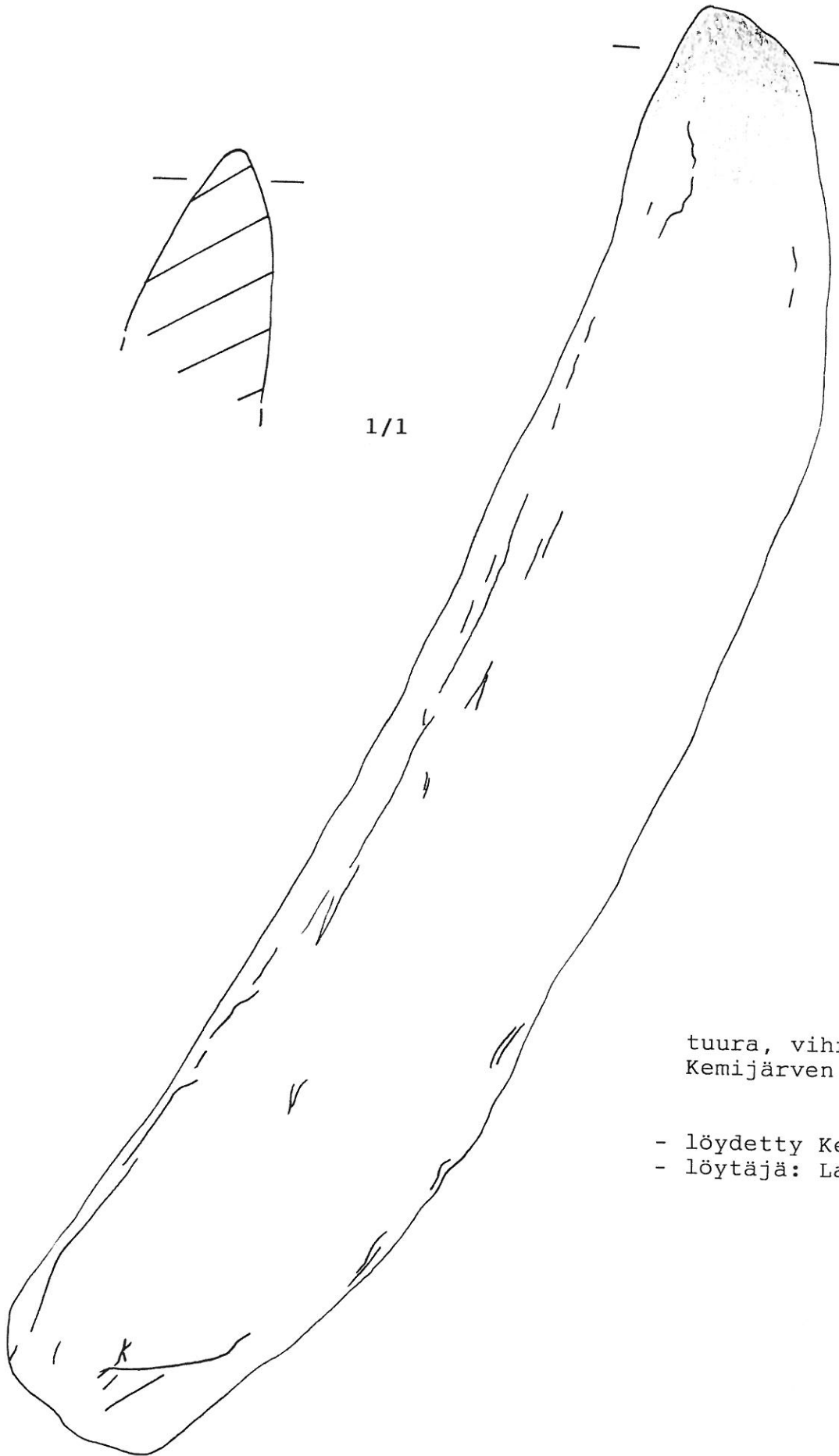


1/1



1/1

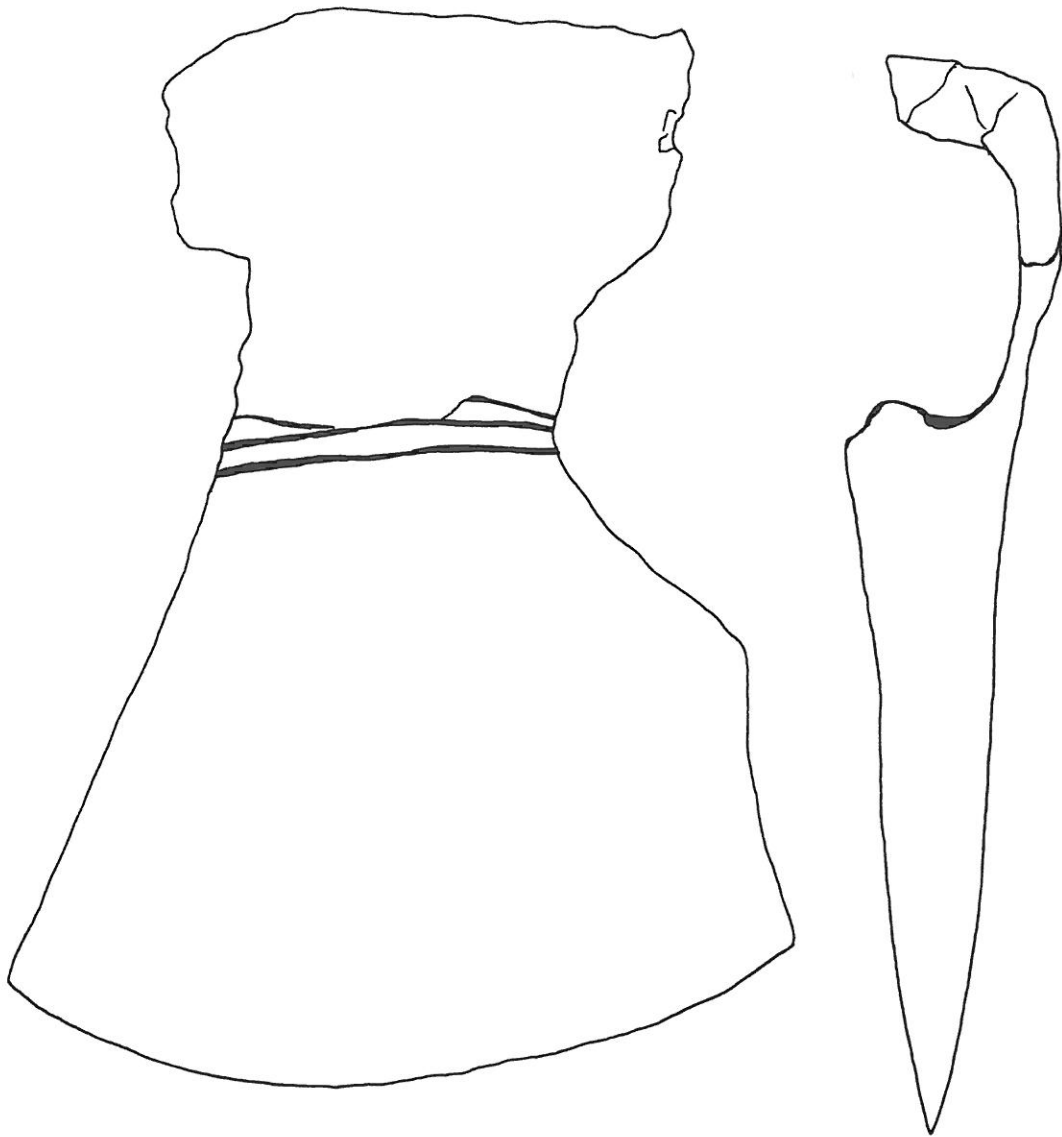




tuura, vihreää liusketta,  
Kemijärven kotiseutumuseo

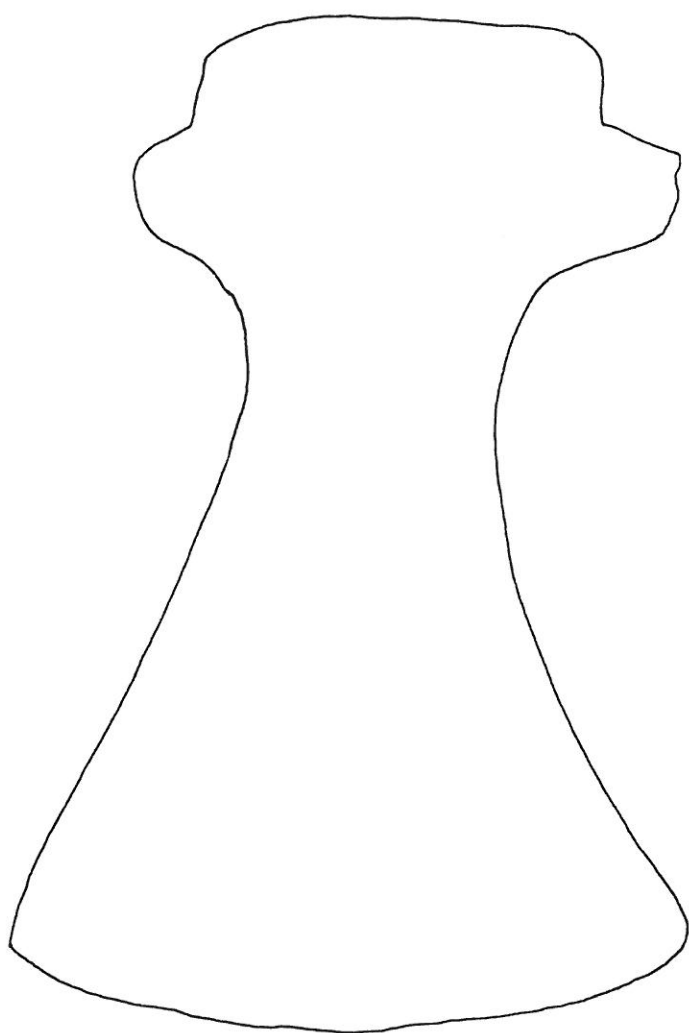
- löydetty Kelloniemestä,
- löytäjä: Lauri Narkilahti

KEMIJÄRVI 222 Soppela Takala

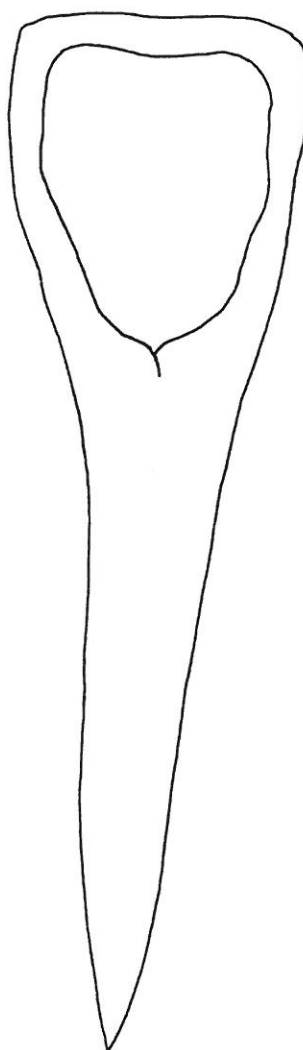




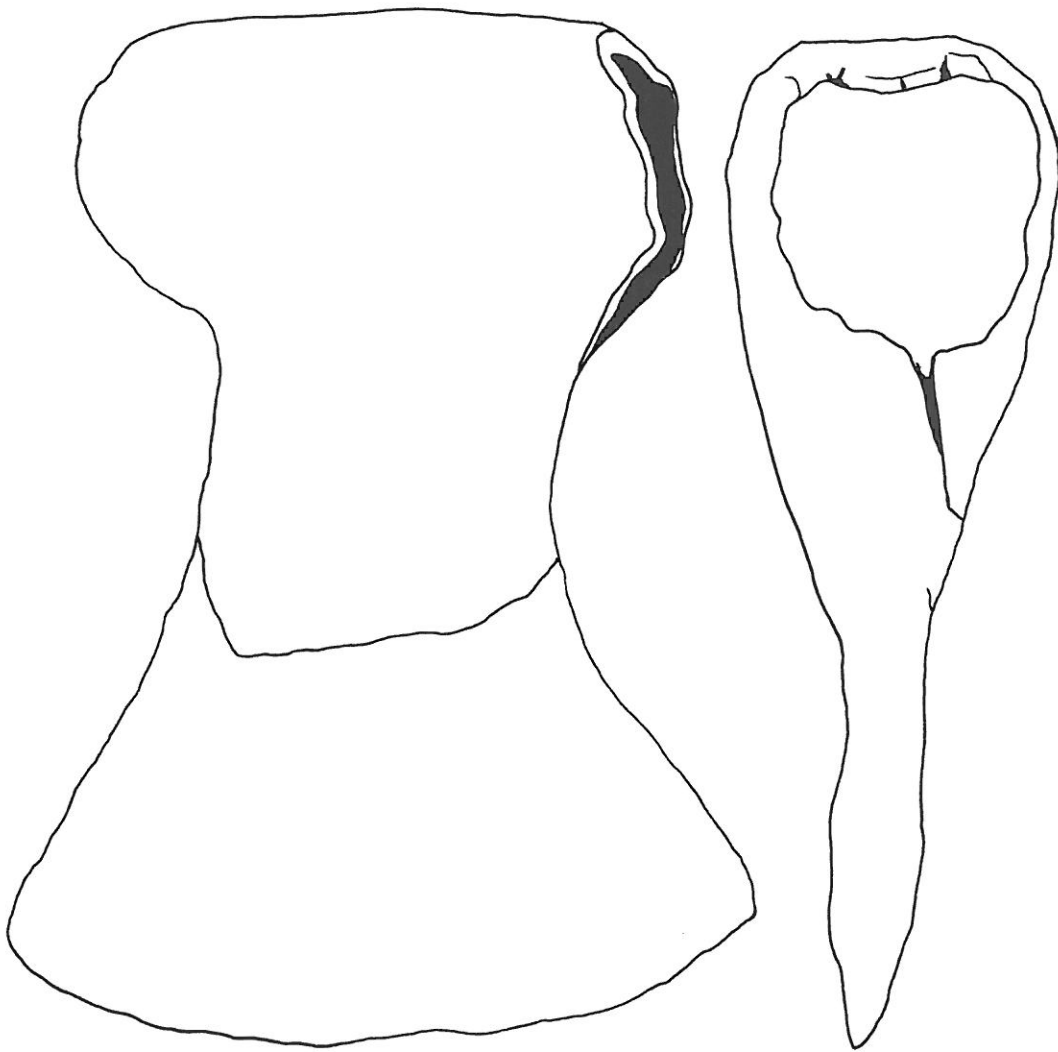
KEMIJÄRVI 222 Soppela Takala



1/1



KEMIJÄRVI 222 Soppela Takala



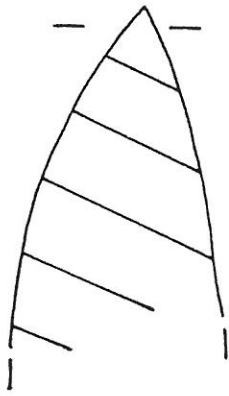
liuskekirves (395 x 70 x 36 mm), pitkä

ja nelisivuinen liusketanko

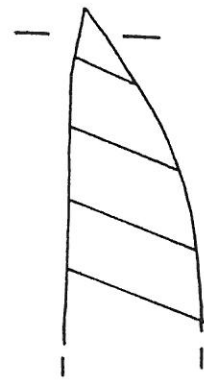


löytäjä: Kaarlo Imponen  
n. v. 1955

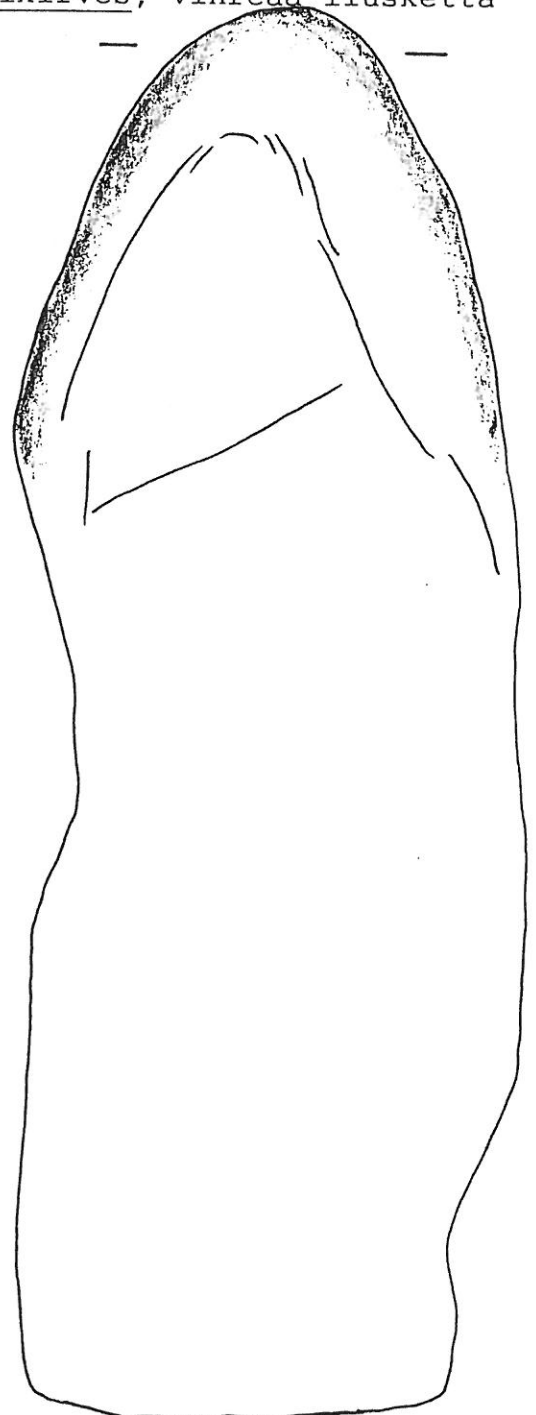
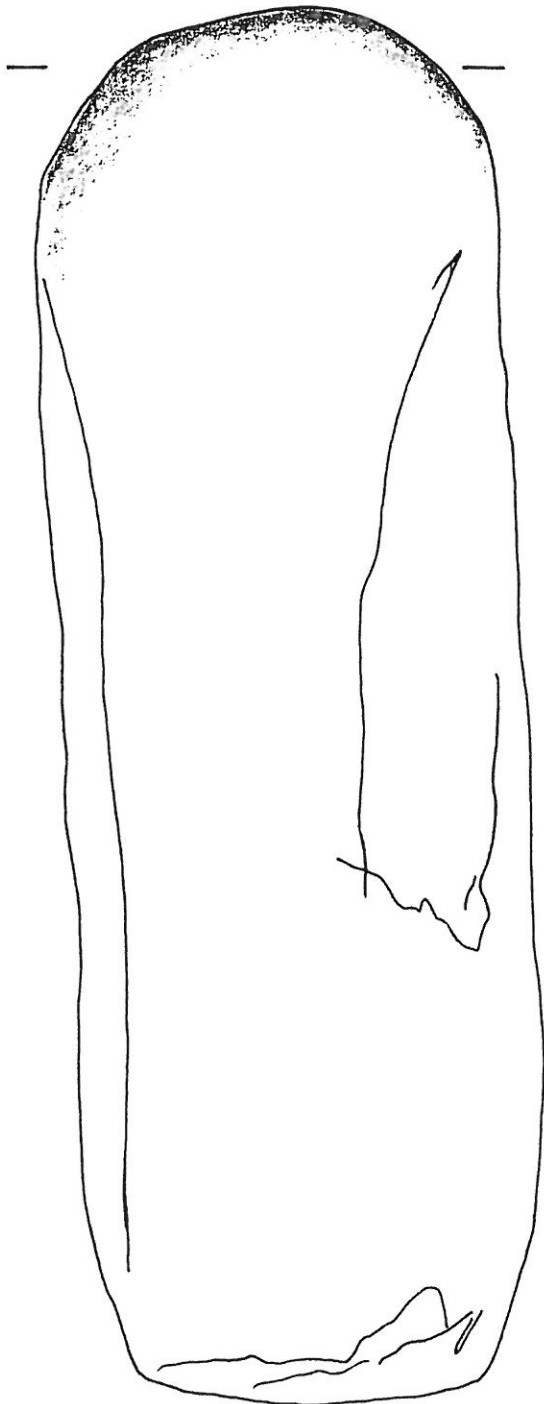
Juujärven koulun kokoelmat



kivikirves, mustaa liusketta



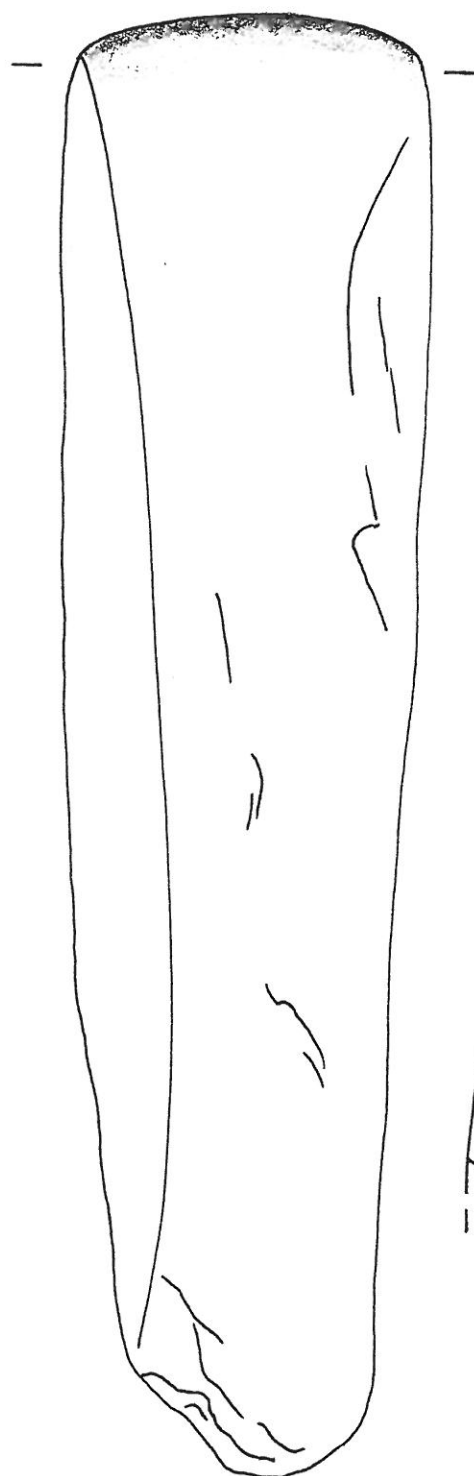
kivikirves, vihreää liusketta



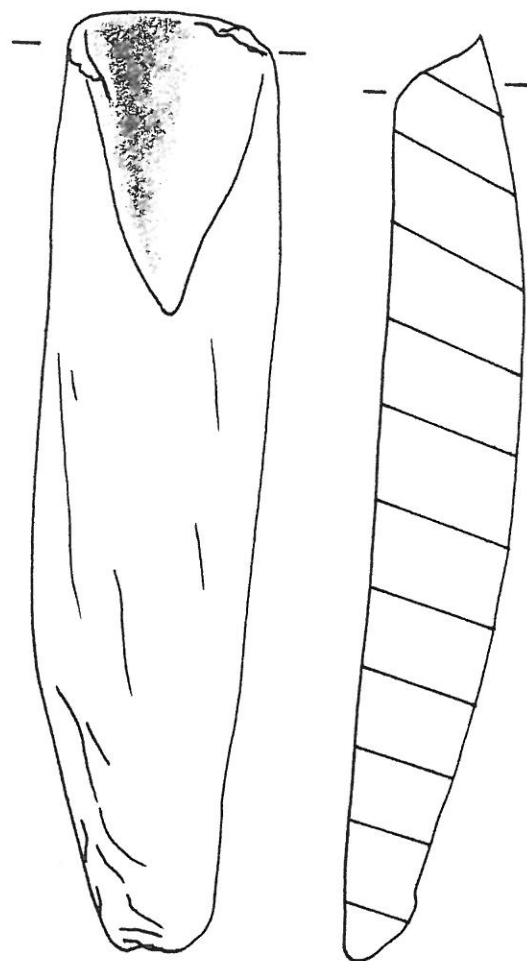
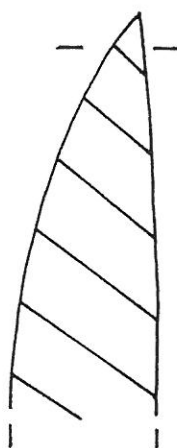
Juujärven koulun kokoelmat

kivitaltta, tummanvihreää ns. sädekiviliusketta,  
teräosa hyvin hiottu, poikkiteräinen

kourutaltta, vihreää ns. säde-  
kiviliusketta, terä hiottu



1/1

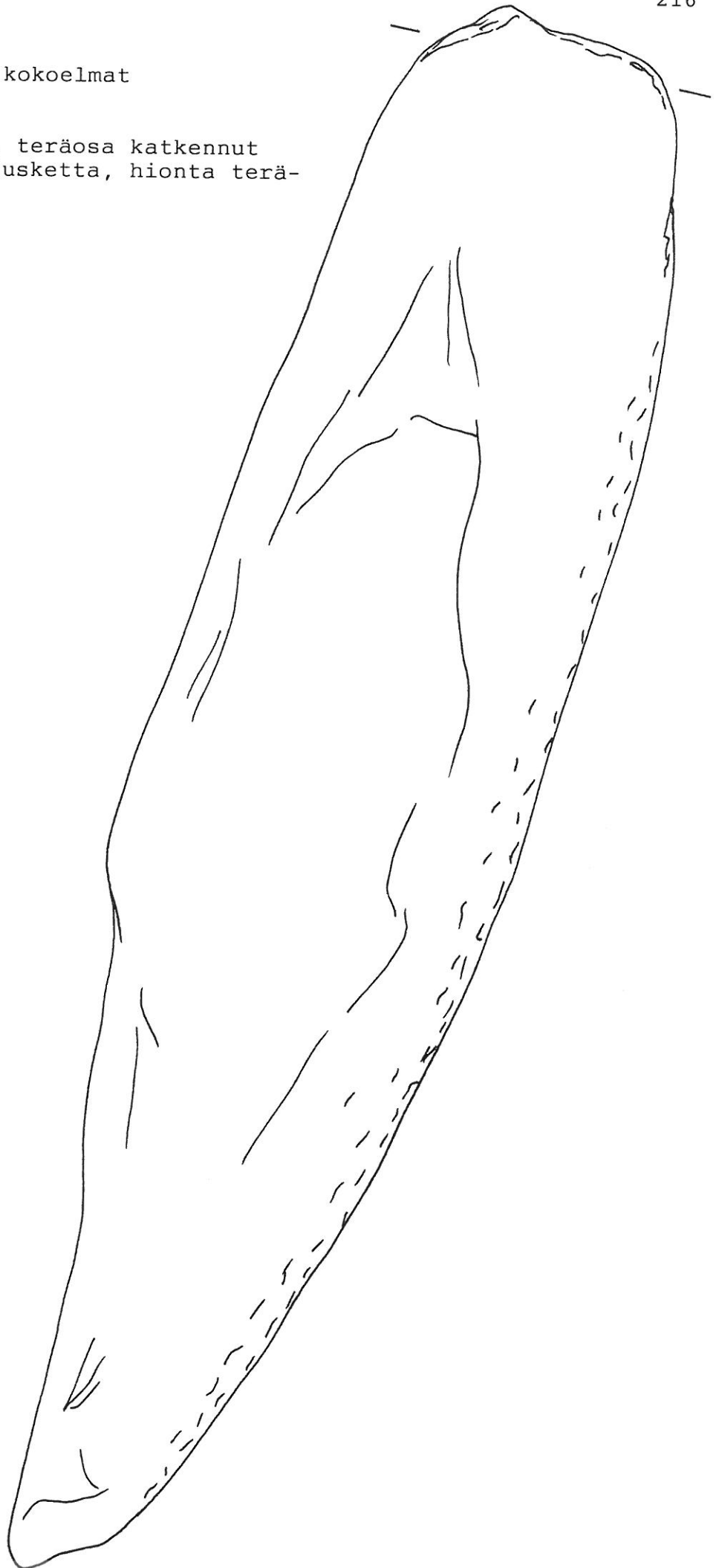
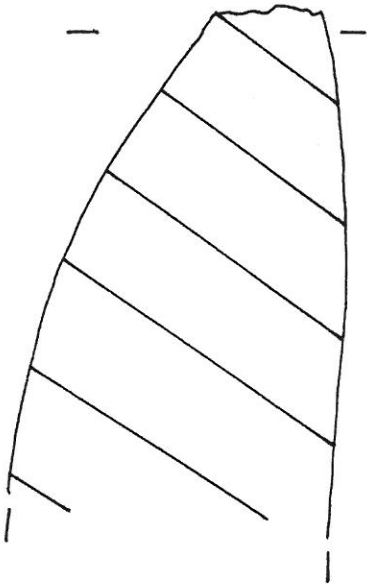


## KEMIJÄRVI

Juujärven koulun kokoelmat

tuura tai kirves, teräosa katkennut  
harmaanvihreää liusketta, hionta terä-  
osassa

1/1

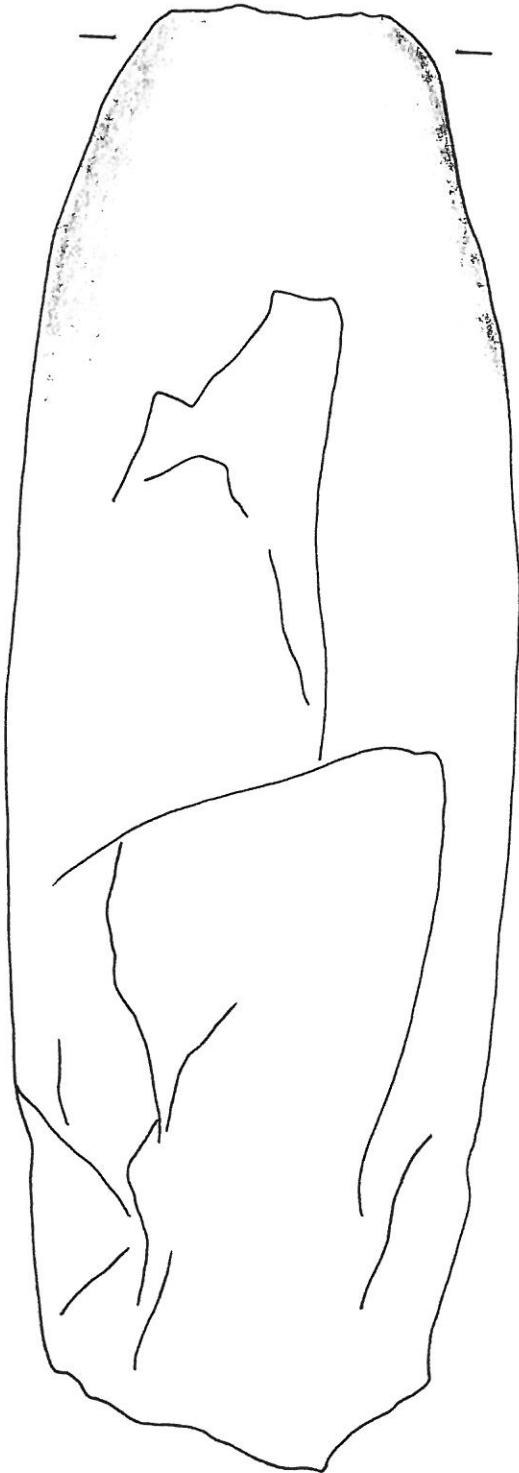




## KEMIJÄRVI

Juujärven koulun kokoelmat

kivikirves, vihreää liusketta, teräosa katkennut, vain teräpäätä  
hiottu



1/1