

- 2.200/1. KuM 6034 poikkiteräinen taitta, Hamula Hoikankoski
2.200/2. KM 8244 kourutaltoa, Kukertaja Leinola
2.200/3. KuM 7008 (=KM 21506) tuura, (hukassa) 'kivikuokka',
Äyräpää Kotiaho
2.200/4. KM 17703 kourutaltoa, KM 19343 kaksoiskourutaltoa,
Äyräpää Kivimäki
2.200/5. KM 8987:22 (= Karttulan kirkonk.kk. 2) reikäkivi,
Äyräpää, Äimetty
2.200/6. KM 4340:46/1904/ pr. rannerengas, Koutajärvi, Rantala.
2.200/7. KeKsM , pohjalainen tasataltoa, Hamula, Selkämä
2.200/8. KM 8168 kivinen ristiniija, Hamula Kiviharju
2.200/9. KeKsM , itäkarjalainen tasataltoa, Vuonamo
Piikkiniemi
2.200/10. KuM 6076 poikkiteräinen kivikirves, Vuonamo, Näkkiniemi
(Hortus)
2.200/11. KM 2023:73 tasataltoa, Vuonamo Laitila
2.200/12. KM 7549:2 tasataltoa, Vuonamo Riskaa
2.200/13. (Hukassa) pronssikirves (?), Vuonamo Riskaa
2.200/14. KuM 6035 kourutaltoa, Vuonamo Pitkälä
2.200/15. KuM 6246 kivikirves, Vuonamo Ahola
2.200/16. KuM 7095 (= KM 21984) reikäkivi, Vuonamo Aittola
2.200/17. KuM 2582 (=ent. Aa 9), poikkikirves, Vuonamo Tiehaara
2.200/18. KeKsM , kivitältoa, Vuonamo Mustapuro
2.200/19. KM 2159:a kaksiteräinen otanuija, KM 3450 melkein tasaleveä
kourutaltoa, KM 3571:25 tulusrauta, Sulkavanjärvi Lappala
2.200/20. KM 2023:39 kaksoistältoa, Tossavanlahti Pykäläselkä
2.200/21. KM 3801:12 melkein tasaleveä kourutaltoa, Tossavanlahti Pasala
2.200/22. KM 14853 poikkikirves, Tossavanlahti Nevala
2.200/23. KuM (=KM) alkeellinen kirves, Tossavanlahti
Rytkölänmäki
2.200/24. KeKsM , pohjalainen kaidan kourutaltoa teelmä,
Sulkavanjärvi Savikko
2.200/25. KM 3981:1 kiviaseen jäännös, Sulkavanjärvi, Tamppila
2.200/26. KM 2023:32 tasataltoa, KM 2023:33 tasataltoa, KM 2023:34
tasataltoa, Sulkavanjärvi, Hyvölä
2.200/27. KM 15249:1 suippokantainen tasataltoa, Sulkavanjärvi, Jussila

Kuopion kultt.hist. museo
esih.top. ark.

KEITELEEN ESIHISTORIALLISTEN MUINAISJÄÄNNÖSTEN INVENTOINTI 1991

Keiteleen esihistoriallisten kohteiden inventointi toteutui kesällä 1991 Keiteleen kunnan ja Pohjois-Savon Liiton tuella. Maastotyöt suoritti Turun yliopistossa opiskeleva arkeologi, hum. kand. Olli Soininen 21.- 25.9. 1991. Arkistotietojen tarkistuksen ja maastotarkastusten jälkityöt teki Kuopion museon amanuenssi Jouko Aroalho.

Inventoinnin tuloksena Keiteleen irtolöytöjen ja kiinteiden muinaisjäännösten löytöpaikat on järjestetty käyttäen esimerkkinä FM Lauri Pohjakallion Kuopion inventointikertomusta juoksevaan numerointiin Pohjois-Savon seutukaavaliiton seutukunta- jaon mukaisesti. Kohteiden numeroinnissa ensimmäinen numero tarkoittaa seutukuntaa (2=Iisalmen seutukunta). Sitä seuraavat numerot (200.-) on varattu esihistoriallisia löytöjä varten. Numero 200 on varattu irtolöytöjä varten. Näiden järjestys merkitään kauttaviivalla (2.200/1.). Numerolla 2.200/0 on merkitty Museoviraston esihistorian toimiston lappuluettelossa Keiteleen kohdalle merkityt löydökset, joiden sijoittuminen nimenomaan Keiteleen alueelle ei ole varmaa. Tähän on liitetty myös kentällä kuullut tiedot löydöistä, joiden todenperäisyys tai esihistoriallisuus on epäselvä. Mikäli nämä tiedot joskus täsmentyvät, voidaan tiedot liittää juoksevaan numerointiin tai poistaa asiaankuuluvien merkinnöin. Inventoinnin perustana ovat Museoviraston arkistosta kerätyt tiedot Keiteleen kunnan esihistoriallisista löydöistä.

Ennen Keiteleen inventointia pitäjistä tunnettiin yksi esihistoriallinen kiinteä muinaisjäännös, kivikautinen asuinpaikka (2.201. Pekanaho). Uusia kiinteitä muinaisjäännöksiä tavattiin 4 kohteessa (2.202.-2.205.), ne kaikki ovat kivikautisia asuinpaikkoja.

Jouko Aroalho

2.200/0.

Löydöt ja löytötiedot, joita ei ole eritelty seuraavaan luetteloon

RÖYKKIÖT JA LATOMUKSET

Syyskuun 23. pnä 1991 käydessäni Keiteleen Vuonamon Riskaan talossa (vrt. 2.200/12.) talon isäntä Eino Pasanen kertoi löytäneensä ojan kaivuussa kiviraunion, jonka alta oli tullut esille nokimaata ja hiiltä. Kyseinen raunio sijaitsee talon N-puolisen pellon NW-kulmassa (PK 3314 01 VUONAMO, x=7011 91, y= 467 51, z=135. Kävin katsomassa rauniota, joka oli kooltaan melko suuri ja muodoltaan soikeahko (3x4 m), kasattu pääosin pienistä halk. 10 cm kivistä. Vaikutti kaskirauniolta.

KM top.ark.: "Kiviraunio Keiteleen pitäjän Sulkavanjärven kylässä, Lappasen talon maalla Lappajärven rannalla n. 60 m rannasta kallio-rinteessä metsässä on kiviroukkio. Lindström arvelee asunnon sijaksi." Vrt. 2.200/19. – Käydessäni 24.9. Lappalan tilalla Eljas Lappala arveli, että rökkiö on voinut olla tilan N-puolella sijaitsevalla mäellä, missä on kalliota. Rökkiötä on kuitenkin purettu ja ajettu laituriksi Lappajärven N-puoliseen lampeen. – Etsin tilan pohjoispuolisella mäellä rökkiöitä. Mäen reunoilla on runsaasti kiviraunioita, laella en havainnut yhtään. Maaperä on sorakangasta, jossa kasvaa sekametsää.

KM top. ark., ilmoittanut K.A. Lindström: "... Saman kylän Pekkalan (kartalla Sulkavan) talon maalla Kangasjoen ja Sulkavanjoen välillä paikalla, jota kutsutaan Surmankankaaksi, on niin ikään kiviroukkio, melkein pyöreä ja läpimitaltaan n 6 metriä. Roukkio on koskematon, ja Lindström arvelee sitä hautaraunioksi. Kivirauniolle on talosta n 3 kilometriä lounaaseen päin metsässä ja jokirannasta 1 kilometrin verran." Vrt. 2.200/20. – Kiersin Surmankankaalla, mutta en havainnut Lindströmin kuvaamaa rökkiötä. Surmankankaan N-osa oli hakkuuaukeana. Ainoat kivirauniot alueella havaitsin Pykäläselän tilan NW-puolella (PK 3314 02 LAPPAMÄKI, x=x=7023 00-40; y=460 54-66), joka on kasvistosta ja maaperästä päätellen ollut kaskena. Kyseisiä peltoraunioita ei kuitenkaan voi pitää Lindströmin tarkoittamina rökkiöinä.

Kuopion museo, verif. 82/78: Vesterilän talossa asuva poika kertoi, että Kovaniemessä on jotain omituista kiveystä, mutta ei tarkemmin pystynyt selvittämään mitä. Kovaniemi, peruskartta 3313 05 Hamula, X=6993, Y=475. – Asiaan näyttää liittyvän: Artturi Raatikainen on ilmoittanut museovirastoon, että Keiteleen pit. Hamulan kylän n.s. Hopeaniemessä olisi vanhoja hautakumpuja, joita oli siellä vielä 1939. Nimi Hopeaniemi johtunee siitä, että mainitusta niemestä kertoi silloinen isäntä F. Nuutinen löydetyn hopearahoja. Pohjakallio 18.10.1978: "Museovirastosta sain kopion Artturi Raatikaisen (os. Ruuhikoskenkatu 7 A 2, 24240 Salo) kirjeestä (MKD N:E 456/V/17.7.978), jossa mainitaan mm. "Keiteleen pitj. Hamulan kylän ns. Hopeaniemestä vanhoja hautakumpuja, joita siellä vielä ehjänä 1939." ja "Lähellä Koutajärven eteläpäästä Lampilan talo sekä Vuorentaus, ja sen lähellä oli aikoinaan kasattu suuri

määrä kiviä laajalle alueelle" (KuM verif. 82/78). Ensimmäistä asiaa selvittelin Hamulan Vesterilän talossa. Hopeaharju -niminen tila tunnettiin, eikä Hopeaniemi nimeä ollenkaan. Vesterilän emäntä on lähtöisin Hopeaharjun tilalta, joka nykyisin on autiona. Hän ei tiennyt hautakummuista mitään. (Peruskartta 3313 05 HAMULA) Seuraava asia tunnettiin kivistä -nimellä. Se sijaitsee Leppäselän kansakoulusta n. 400 m lounaaseen ja on kivikko, jossa ainakin kolme erillistä kivijonoa kiertää mäen rinnettä pitkänä vyönä. Käsitykseni mukaan ne ovat muinaisten rantavoimien aikaansaannoksia. (Peruskartta 3313 03:X=7001 00, Y=468 68, z=160-165.)

Suomenmaa VIII, s. 140: "Keitele: Jonkin verran kivikauden löytöjä, asuinpaikkaan viittaavia Hamulan kylästä....Hämäläisten kalastajain aikuisia tulisijoja on esim. Sulkavanjärven rannalla. Vanha raudan-tekopaikka pitäisi olla Vuonamonlahden Kuonan talon (PK 3314 01 VUONAMO; x=7011 56, y=466 55 -J.A.) luona.

Kts. myös 2.202., 2.200/16., 2.200/17.

HAUDAT

Svante Saastamoinen, kts. 2.200/21., os. Pasala, 72930 Tossavanlahti, puh. 978-53151, kertoi talossa käydessäni, että Tyvelän (*vanhainkoti) tilan edustalla Vuonamonlahdessa on Tojon saari, jonne on 1900-luvun alussa haudattu ihmisiä. Peruskartta: 3314 01 VUONAMO; x=7016, y=463. - Saaren nimi peruskartalla on Toso, muuten tietoa ei tarkistettu saarella käymällä. -J.A. 7016467/346454

RUUHET, MERRAT, KATISKAT

Esko Varis Vuonamon Aittolan tilalla (kts. 2.200/16.) kertoi löytäneensä 2-3 vuotta sitten puisen ruuhen Vuonamonlahden Itälahdesta. Ruuhi oli ollut osittain pinnalla, osittain veden alla. Kertoi ilmoittaneensa Kuopion museoon, josta on kerrottu ruuhen olevan todennäköisesti historiallisen. Kävin katsomassa Itälahden rannalla olevaa ruuha (x=7014 84, y=466 49, z=102,5. Ruuhen pituus on noin 260 cm, leveys 40-50 cm. Reunat ovat lohjenneet pois, pohja on jäljellä. Todennäköisesti havupuusta tehty (kuusi). Historiallinen.

Kuopion museo, verifikaatit 1883-1962: Keiteleellä, Tossavanlahdesta on löydetty heinäkuun lopulla vanha ruuhi, noin 3 1/2 m pitkä, ehken pitempi. Laita on vähän lohjennut. Ruuhi on tehty teräaseilla. Löytäjä: maanviljelijä Matti Liukkonen. Ilmoittanut maanviljelijä Aabeli Raatikainen (Raatikainen maalannut museossa säilytetyn taulun "Viljanpuinti"). 18/9. 1932. Ei tarkistettu.

ERITTELEMÄTTÖMÄT LÖYTÖTIEDOT

KuM 210 reikäkivi, Keitele Sulkavanjärvi. Veikko Mikkonen 30.7. 1916 lahjoittama. - Murtomäen talon Esko Mikkonen, p. 978-54217,

selvitti minulle 19.3.1992, että löytöaikoihin Sulkavanjärvellä on ollut 2 Veikko Mikkosta. Toinen (vanhempi) on asunut Liisalan tilalla ja toinen n. 2 km tästä, Pietinahon tilalla (PK 3314 02 LAPPAMÄKI: x=7028 40, y=460 32). Liisala on nyt Ahti Mikkosen, Pietinaho Kalevi Mikkosen omistuksessa. Löytöpaikka voisi siis olla Kumpusenjoen vesijättöalueilla, ei käyty. – J.A.

KuM 2376 (?) (=ent. 122), kehdonant. kuokka, 42 cm pituinen, selkä pyöreä, toinen pää ainoastaan terällä; liuskevuorilajia. Työmies Heikki Laukkanen, 1886. – Löytäjistä ei saatu lisätietoa.

Pielaveden ja Keiteleen Sanomat 27.10.1974. Rautainen keihäänkärki L. Kauko Kähkönen Keiteleen Sulkavanjärveltä Oskari Huuskosen perunapellosta n. 10 v. sitten. Hänen vävynsä Matti Saastamoinen tuonut lähetettäväksi tarkempia tutkimuksia varten. – Esine on Keiteleen museon kokoelmissa (kts. valok. F.a. 2123). Löytäjän leski, Liisa Kähkönen, os. 72980 Petäjäkylä (Kukkulan talo: PK 3314 03 KOLUNJÄRVI; x=7035 16, y=460 55), puh. 978-55155, kertoi puhelimesta 17.3.1992 edesmenneen miehensä kertoneen esineen museoon toimittamisesta. Oskari Huuskosen perunapello sijaitsi nyt autioituneella Sulkavanjärven Jokirinteen tai Päivärinteen tilalla, (PK 3314 03 KOLUNJÄRVI: x=7034 10, y=461 00), joista toinen oli aikanaan Oskari, toinen Hiski Huuskosen omistuksessa (veljeksiä). Paikalla ei käyty – J.A.

Kuopion museon ark.: "Keiteleen Hamulasta löytynyt saviastianpaloja putken kaivauksen yhteydessä" – ?

KM kysymyslehti 7547: Keiteleen pitäjän Sulkavanjärven kylästä Suopelto niityltä (vanhaa järvenpohjaa) 2 m syvältä puunuija. Työnjohtaja Olli Mikkonen, työmiehet Eero Tossavainen, Nestor Huuskonen. Löytyi 13.2.1919. (kts. karttaluonnos) – Suopelto sijaitsee Sulkavanjärven Keskimmäisen Lahnasjärven itäpuolisella rannalla (PK 3314 03 KOLUNJÄRVI: x=7030 95, y=461 75). Löytötiedoissa mainituista henkilöistä Nestor Huuskonen on ollut edellä mainittujen Huuskosten (kts.ed. rautainen keihäänkärki Keiteleen museossa) isä. – J.A.

KM 13942, poikkiteräinen kirves. Esineen on löytänyt G. Jelkänen Keiteleen Kumpuselän Taivalsaaresta v. 1955 peltotöissä kynnökseltä. G. Jelkäsen löytämä ja Olavi Jelkäsen museoon toimittama esine. Diar. 28/8 -56. Verif.. – Inventoinnin yhteydessä tavoitettiin 18.3.1992 puhelimitse löytäjä, joka asuu Sulkavanjärven Keskimmäisen ja Ylimmäisen Lahnasjärven välisellä kannaksella Taivalsaaren talossa (PK 3314 03 KOLUNJÄRVI: x=7031 53, y=460 90). Hän kertoi tehneensä kivesinelöytöjä eri puolilta kannasta ja lupasi osoittaa löytöpaikkoja, ja näyttää löytöjä kesällä, kun vain paikalla voidaan käydä. Jelkänen on asunut paikalla vuodesta 1947 saakka. Ei käyty. – J.A.

KM 2023:56, kiviaseen kappale. Sanoman mukaan löydetty kesällä 1869, juuri kovan ukonilman jälkeen koivukannon päästä Jääskeläisen

talon kaskesta Koutajärven kylästä. R. Jackin kokoelma, yliop. lun. M:n kes. 80. – Inventoinnissa selvisi, että Koutajärven Rantala (PK 3313 03 KEITELE; x=7003 58, y=465 34), joka on enää kesäkäytössä, on ollut Jääskeläisten vanha pääpaikka. Suvusta on myös sukuseuran kokoama (Hilti Paananen) sukuselvitys. – J.A.

KuM 4324, reikäkivi. Mitat 4 X 10,5 cm. Lattea, toiseen päähän suippeneva. Löytänyt koululainen Jori Luolamo Kuopion lyseon 4-luokkalainen, kolme vuotta aikaisemmin Keiteleen kirkonkylästä n. 100 m järven rannasta. Sama lahjoittanut museoon kiven 10.2.1948. Kts verif.. – Inventoinnissa selvisi, että Jori Luolamo on kuopiolaisten, Irja ja Ville Luolamon (os. Brahenkatu 3 B, 70100 Kuopio, puh. 971-114257) vanhin poika. Jori Luolamon nyk. osoite on Katajanokantie 23 D 12, 10210 Inkoo. Asiaa ei enempää tarkistettu.

KuM 2633, oikotaltta (=lattea, pohjalainen tasataltta –J.A.). Kallioharju, Hamulankylä n:o 6:31. Löydetty Keiteleen Kallioharjulta vanhan kalastajamajan läheisyydestä v. 1915. Luov. Otto Huuskonen 1915. – Selvisi, että Kallioharju sijaitsee Hamulassa, Nilakan rannalla (PK 3313 04 VESANTO: x=6989 80, y=476 76). Nykyinen omistaja, Paavo Huuskonen, puh. 971-642266, oli kuullut esineen löytymisestä. Löytäjän poika, Niilo Huuskonen, joka asunut vain lapsena Kallioharjussa, muisti isänsä kertoneen löydöstä muttei tarkemmin sen löytöpaikkaa. Niilo Huuskonen asunut Tervon puolella Marttilassa viimeiset 30 vuotta. Ei käyty tarkastamassa. – J.A.

KuM 2212 (luett.II G. 27), kiilakirves. 11 cm pitkä, molemmille puolille kiilamainen. Luov. maist. J. Ailio 1903. Pielavesi (Keitele ?) Järventaka. (= Rautainen kirves, ei liene esihistoriallinen. –J.A.) – Järventaka tarkoittanee Keiteleen Vuonamon Järventauksen taloa, om Pentti Jauhiainen, p. 978-52108 (PK 3314 01 VUONAMO: x=7010 54, y=469 04) Kotaperäinen –järven itäpuolisella rannalla. Vrt. 2.200/13.

KM 6928:2, oikokirves, toin. kylki fasetterattu, toinen viistoon isketty; toin. lape suora, toin. kupera; kann. viistoon laskeva. Löytynyt erästä pellosta läheltä Keiteleen kirkkoa. Neiti Ebba Weilin k kautta 11/8 1915 Smk 8:- ostettuja esineitä. Vrt. 2.200/4. ja 2.200/5.

KM 2023:55, kappale pienoista kourutaltoa. Ostettu Hamulan kylästä. R. Jackin kokoelma, yliop. lun. M:n kes. 80. (Etelä-Keiteleellä)

KM 2023:10, kourutaltoa. Vuonamonlahden kylästä Kukkulan talon pellosta löydetty kauvan aikaa sitten. R. Jackin kokoelma, yliop. lun. M:n kes. 80. (Kartalla Jauhialan ja Haulin välillä merkitty pilkku)

KM 2023:11, pieni kourutaltoa. Kukkulan talon lähistöstä löydetty useita vuosikymmeniä takaperin, Vuonamonlahden kylästä. Samoin kuin n:o 10. R. Jackin kokoelma, yliop. lun. M:n kes. 80. – Länsi-Vuonamonlahteen kuuluva Kukkulan talo (PK 3314 01 VUONAMO:

x=7016 44, y=460 08) on mahdollinen löytöpaikka, mutta kovin korkealla vesistöistä. Matti Jääskeläinen, os. Kulvemäki, p. 978-53126, joka pitänyt aikanaan Kukkulan taloa, kertoi Kulvemäen vanhan koulurakennuksen aikana talon pihapellosta kouluun viedyn 'kiviesineen', joka sitten olikin kaapissa siellä. Muuta ei tiedetty. - J.A.

KM 2023:5, sievätekoinen reikäkiven puolikas. Löydetty v. 1843 Syväsalmen talon rannasta Wuonamonlahden kylästä. R. Jackin kokoelma, yliop. lun. Mn kes. 80. " 1/2 km kirkolta pohjoiseen päin rannalla" - Syväsalmen talon paikka ei varmistunut. Rannalla on Salmen talo (om. Antti Keränen, p. 978-52338), mutta Syväsalmeksi taloa ei tiedetä kutsutun. - J.A.

KM 2023:17, tasataltta. Kauvan aikaa sitten löydetty maasta läheltä Aholan taloa Wuonamonlahden kylästä. R. Jackin kokoelma, yliop. lun. M:n kes. 80. ('Raatikkalan talosta etelään n. 200 m'). - Vrt. 2.200/15.

KM 3571:13, tasataltta. Haavuri Kaarlo Moilasen keräys. Kirje päivätty 19. p. Heinäk., lunastettu valtion kokoelmiin 23/VII 1898. Lähetystä seurasi kartta Kariniemestä Sulkajärvellä Pielavedellä (?). Keiteleen p. Vuonamon k. Raatikkalan talosta; löydetty Vuonamon salmesta rautamalmia nostaessa. Löytöjä isäntä Tahvo Raatikainen. "Kartalla merkitty Juhannala ehkä vanhalla nimellä." - Kts. 2.200/15. Raatikkalan tilalla asuva Aarne Huttunen oli kuullut Tahvo Raatikaisesta, oli asunut kyseisellä tilalla. Huttusen mukaan malmia olisi nostettu Vuonamonlahdesta 1. Vuohi- eli Lossisaaren N-pään ja Haapasaaren väliseltä alueelta, 2. Nuottisaaren N-päästä, 3. Pajulansaaren S-päästä. Vielä nykyisinkin verkot voivat sotkeutua malmikappaleisiin. Kyseinen talta on todennäköisesti löytynyt jostakin mainituilta alueilta.

KM 3354:58, kourutalтта, vaaleanharmaata kiveä, teränsuu tylsä. Löydetty kesällä 1879 malminnostossa Koutajärvestä. V.tuomari R. Jackin lähetys 18/1 97. Verif. - (PK 3313 03 KEITELE). Löytöpaikka ei tarkentunut, Koutajärven eteläpään hiekanottoalueet tarkastettiin, mutta mitään erityistä ei havaittu. - J.A.

Keiteleen kotiseutumuseo, mahdollisesti hioin (liippa), ei esihistoriallinen (?). Keiteleen kotiseutumuseo, hioin (liippa), tuskin esihistoriallinen. Löysi Kauko Hakulinen (os. Sammalistranta, Keitele) 16.5. 1970 Keiteleen pit. Äyräpään kylästä (kk) Pappilan RN:o 4 Ylätalon pihasta As.Oy. Puustellin tontilta. Keiteleen kotiseutumuseo, hioin (liippa), ei esihistoriallinen. Löysi Kauko Hakulinen 22.5. 1970 As Oy Puustellin tontille johtavan ns. Papintien länsireunasta. - Oiva Keskitalo 12.3.1971: "Kauko Hakulinen löysi 16.5. 1970 Keiteleen vanhan pappilan pihasta, seurakuntatalon ja pappilan navetan välille rakennettavan asuinkerrostalon perustustöitä tehtäessä hioimen ym kiven. Ne olivat n. 1 m syvyydessä (paikalle oli ajettu täytemaata). Löytökohta jäi rakennuksen alle, n. 20 m kaakkoisesta päätyseinästä ja n. 10 m lounaisesta sivuseinästä. Paikka on lounaaseen viettävää rinnettä, savensekaista hiekkamaata. Merkkejä esihistoriallisesta asutuksesta en todennut. (karttapiirros).

KuM 6075, tasataltta, lähinnä itäkarjalaista muotoa. Esineen

on löytänyt Jorma Kauhanen (os. Tarnipolku 3 C 60, 06400 Porvoo 40) Tossavanlahdelta Keiteleeltä mv. Matti Saastamoisen pellolta. Lähemmät löytötiedot toistaiseksi puuttuvat. Kauhanen on soittanut Kuopion museoon ja luvannut myöhemmin lähettää kysymyslehden takaisin. Toimittaja Vellamo Paanasen Kuopion museoon toimittama kiviesine. Lahja. Diar. 4.3.1976. Verif. 54/75 (=ei tietoja.- J.A.) - Inventoinnissa löytösuhteita tiedusteltiin 18.3.1992 löytäjän isältä, Reino Kauhaselta, p. 978-53188, Leppälän talosta, joka kertoi esineen löytyneen Vuonamonlahden pohjukasta, Paukkulan talon pihapellosta (PK 3314 01 VUONAMO: x=7019 30, y=461 63). Vrt. Mustapuron varresta on löytynyt Keiteleen museossa oleva kivitaltta (2.200/18), joka ei aina-kaan löytöpaikasta päätellen ole yksi ja sama esine. - J.A.

KuM 4572 kivitaltta. Keitele, Sulkavanjärvi, Porttila. Löydetty pel-
lostasta n. 20 cm syvyydestä. Tuotu museoon 13.2.1959, Matti Saastamoisen
lahjoittama, kts. verif.

XXXXXXXXXXXXXX

Esineluettelo löytöpaikoittain

(KM = Kansallismuseo)
(KuM = Kuopion museo)
(KeKsM = Keiteleen kotiseutumuseo)
(Kulvemäen koulu = Keiteleen Vuonamonlahden
Kulvemäen koulu)
(Kartt. kk = Karttulan kirkonkylän kansakoulu)

KM 2023:5	2.200/0.
KM 2023:10	2.200/0.
KM 2023:11	2.200/0.
KM 2023:17	2.200/0.
KM 2023:32	2.200/26.
KM 2023:33	2.200/26.
KM 2023:34	2.200/26.
KM 2023:39	2.200/20.
KM 2023:55	2.200/0.
KM 2023:56	2.200/0.
KM 2023:73	2.200/11.
KM 2159a	2.200/19.
KM 3354:58	2.200/0.
KM 3450:2	2.200/19
KM 3571:13	2.200/0.
KM 3571:25	2.200/19.
KM 3801:12	2.200/21.
KM 3981:1	2.200/25.
KM 3981:2	2.204.
KM 4340:46	2.200/6.
KM 6928:2	2.200/0.
KM 7549:1	2.205.
KM 7549:2	2.200/12.
KM 7593:3	2.205.
KM 7593:4	2.205.
KM 8168	2.200/8.

KM 8244	2.200/2.
KM 8987:22 (=Kartt. kk 2)	2.200/5.
KM 13942	2.200/0.
KM 14853	2.200/22.
KM 15249:1	2.200/27.
KM 17703	2.200/4.
KM 19343	2.200/4.
KM ? , puunuija	2.200/0.

KuM 210	2.200/0.
KuM 2212 (=luett.II G 27)	2.200/0.
KuM 2376 (?) (=ent. 122)	2.200/0.
KuM 2582 (=ent. Aa 9)	2.200/17.
KuM 2633	2.200/0.
KuM 4282	2.201.
KuM 4283	2.201.
KuM 4284	2.201.
KuM 4324	2.200/0.
KuM 4572	2.200/0.
KuM 6034	2.200/1.
KuM 6035	2.200/14.
KuM 6075	2.200/0.
KuM 6076	2.200/10.
KuM 6246	2.200/15.
KuM 7008 (=KM 21506)	2.200/3.
KuM 7014 (=KM 21512)	2.201.
KuM 7030 (=KM 21754)	2.201.
KuM 7095 (=KM 21984)	2.200/16.
KuM 7097 (=KM 22013)	2.201.
KuM (=KM 27976)	2.201.
KuM	2.201.
KuM	2.202.
KuM	2.203.
KuM	2.204.
KuM	2.205.
KuM	2.200/6.
KuM	2.200/10.
KuM (=KM)	2.200/23

KeKsM , rt. keihäänk.	2.200/0.
KeKsM , hioin	2.200/0.
KeKsM , hioin	2.200/0.
KeKsM , hioin	2.200/0.
KeKsM , pohj. tasat.	2.200/7.
KeKsM , itäk. tasat.	2.200/9.
KeKsM , kivitaltta	2.200/18.
KeKsM , pohj. kourut.	2.200/24.

Kulvemäen koulu ? 2.200/0.

pronssikirves ? (hukassa) 2.200/13
taltta tai kirves (huk.) 2.203.
kiviesine ? (huk.) 2.204.

Kuvaluettelo

- F.a. 2298–
2300 Keitele Viinikkala, Pekanaho (2.201.).
Pekanahon kivikautinen asuinpaikka valokuvattuna kompassisuunnasta 4000 ". Perunapelto on kuvassa pääarakennukselle vievän tien takana keskellä. Kourutaltoa (KuM 7014) on löydetty pellon vasemmasta etukulmasta, läheltä pihapiirin aittaa ja kellaria. Oikokirves (KuM 7030) pellon keskeltä ja kirves (KuM 7097) oikealla näkyvän tallin puoleisesta päästä. Valok. Jouko Aroaho, 7.9.1984. 6X6.
- F.a. 2335–6 Keitele Vuonamo, Näkkiniemi (Hortus) (2.200/10.)
Mansikkapeltoa Näkkiniemessä. Tarkastuksessa 20.9.1984 löytyi kvartsi-siru () vasemmalla näkyvältä mansikkamaan pinnalta. Valok. Jouko Aroaho, 20.9.1984, 6x6.
- F.a. 2342 Keitele Vuonamo, Ahola (2.200/15.)
Kivikirves (KuM 6246) on löytynyt vasemmalla näkyvän pellon reunasta, aitan tasalta. Valok. Jouko Aroaho, 20.9.1984. 6x6.
- F.a. 3337 Keitele Hamula, Kiviharju (2.200/8.)
Ristinuijan (KM 8168) löytöpaikka tilan SE-puoleisella pellolla. Kuvassa näkyvän kalkkikasan edessä. NW. Valok. Olli Soininen 21.9.1991, kino.
- F.a. 3338 Keitele Kukertaja, Leinola (2.200/2.)
Ojankaivuussa esiintulleiden puunrunkojen löytöpaikka. Kuvassa näkyy ojan seinämässä nokinen kerros. NW. Valok. Olli Soininen 21.9.1991, kino.
- F.a. 3339 Keitele Äyräpää, Kotiaho (2.200/3.)
Asuinrakennus, jonka perustuksia kaivettaessa löytyi kivitua. Edessä olevasta perunapellosta löytyi peltopöiminnassa kvartsi-iskoksia (ei esihist. -J.A.) NW. Valok. Olli Soininen 21.9.1991, kino.
- F.a. 3340 Keitele Vuonamo, Aittola (2.200/16.)
Kiviraunio, jonka SW-puolella löytyi 1981 reikäkivi. Reikäkiven (KuM 7095) löytöpaikka kuvan etualalla taimen kohdalla. SW. Valok. Olli Soininen, 23.9.1991, kino.
- F.a. 3341 Keitele Sulkavanjärvi, Koskimäki (2.204.), kivik.
asp. II. Kvartsi-iskoksien () löytöpaikka on kuvassa näkyvien mäntyjen välinen alue. SE. Valok. Olli Soininen 24.6.1991, kino.
- F.a. 3342 Keitele Sulkavanjärvi, Pekkala (2.202.), kivik.
asp. II. Perunapelto, jonka yläkulmasta löytyi kvartsi-iskos/-kaavin. Sulkavanjärvi metsän takana, Pekkala

kuvasta oikealle. W. Valok. Olli Soininen, 24.9.1991, kino.

- F.a. 3343 Keitele Sulkavanjärvi, Uusi-Harju (2.203.), kivik. asp. II. Kvartsi-iskosten () löytöpaikka päärakennuksen ja puimalan väliseltä perunapelloilta. SW. Valok. Olli Soininen, 24.9.1991, kino.
- F.a. 3344 Keitele Sulkavanjärvi, Mäenpää (2.205.), kivik. asp. II. Tilan pihassa sijaitseva kasvimaata, josta esineet ovat löytyneet. Paikalta löytyi myös kvartsi-iskos (). Valok. Olli Soininen, 24.9.1991, kino.
- F.a. 3345 Keitele Sulkavanjärvi, Jussila (2.200/27.). Kuva paikasta, josta löytyi "kiviesineitä". Myöhemmin osoittautuivat tavallisiksi kiviksi. SW. Valok. Olli Soininen, 25.9.1991, kino.
- F.a. 3346 Keitele, Koutajärvi, Rantala (2.200/6.). Asuinrakennuksen oik. puolen pienennetystä perunapellosta löytyi pii-iskos (KM 4340:46/1904/). SW. Valok. Olli Soininen, 26.9.1991, kino.
- F.a. 3388-9 Keitele Sulkavanjärvi, Pekkala (2.202.), kivi-kautinen asuinpaikka, II. Pekkalan talon rantapelloa valokuvattuna lännestä kohti Sulkavanjärveä. Pekkalan talo sijaitsee pellosta 500 m kaakkoon. Käynnillä löytyi pari kvartsi-iskos kynnetyltä alueelta, vasemmalle kymmenkunta metriä oikealla näkyvästä metsän reunasta. Valok. Jouko Aroaho, 2.11.1991, 6x4,5.

Kuopion kultt.hist. museo
esih. top. ark.

KEITTELE
2.200.-

- | | |
|--------|--|
| 2.201 | Pekanaho, kivikautinen asuinpaikka, II |
| 2.202 | Pekkala, kivikautinen asuinpaikka, II |
| 2.203. | Uusi-Harju, kivikautinen asuinpaikka, II |
| 2.204. | Koskimäki, kivikautinen asuinpaikka, II |
| 2.205. | Mäenpää, kivikautinen asuinpaikka, II |

ARKEOLOGISEN KOHTEEN
TARKASTUS

--	--	--

Tunnistetiedot

Kunta: Keitele Inventointinumero: 2.201
Alue: Viinikkala Luokka: kivik. asp. II
Pekanaho kivikausi
Nimi: _____ Ajoitus: _____
Kohteen laji: kivikautinen asuinpaikka Lukumäärä: _____
Kohteesta muita kortteja _____ kpl (ks. täyttöohjeet)
Tarkastaja: Olli Soininen Tarkastusaika: 23 9/ 99

Sijaintitiedot

9514 01 VUONAMO
Peruskartta: _____ Pinta-ala _____
7019 65 462 67 107,5
x= _____ y= _____ z= _____
Suunta ja etäisyys kirkosta tms. Keiteleen kirkosta n. 12 km
pohjois-luoteeseen

Hoito ja kunto (ks. täyttöohjeet)

A B C D E F G

Tila ja omistaja (ks. täyttöohjeet)

Kylä/kaupunginosa: Viinikkala RN:o 5:8
Tila/Rno/nimi: Pekanaho
tai Kortteli/tonntti/palsta: _____
Omistaja: Matti Laukkanen Puhelin: 978-53145
Pekanaho 72930 TOSSAVANLAHTI
Osoite: _____ Postitmp: _____
Kiinteistötunnus: Vuokrattu, ks. huomautukset

Lisää kiinteistöjä kpl

Aiemmat tiedot:

J. Aroalhon tarkastuskertomus 11.9. 1984

Aiemmat löydöt:

KuM 7014 kourutalтта, KuM 7030 oikokirveen terä, KuM 7097 katk.
kivikirves, KuM (=KM 24976) uurrenuija
KuM 4282 kourutalтта, KuM 4283 reikäkivi, KuM 4284 reikäkivi

Tarkastuslöydöt:

KuM KM 29110 kvartssia

TARKASTUSKERTOMUS

Liitteet:

kartat _____

muut liitteet _____

negatiivit _____

diat _____

Tarkastuksen aihe:

KuM 7014 (=KM 21512), kourutaltoa
KuM 7030 (=KM 21754), oikokirveen terä
KuM 7097 (=KM 22013), katkelmallinen kivikirves
KuM (=KM 27976), uurrenuija

(= Keiteleen Viinikkalan Pekanahon kivikautinen asuinpaikka
(2.201.), kts. J. Aroalhon tarkastuskertomus 11.9.1984)

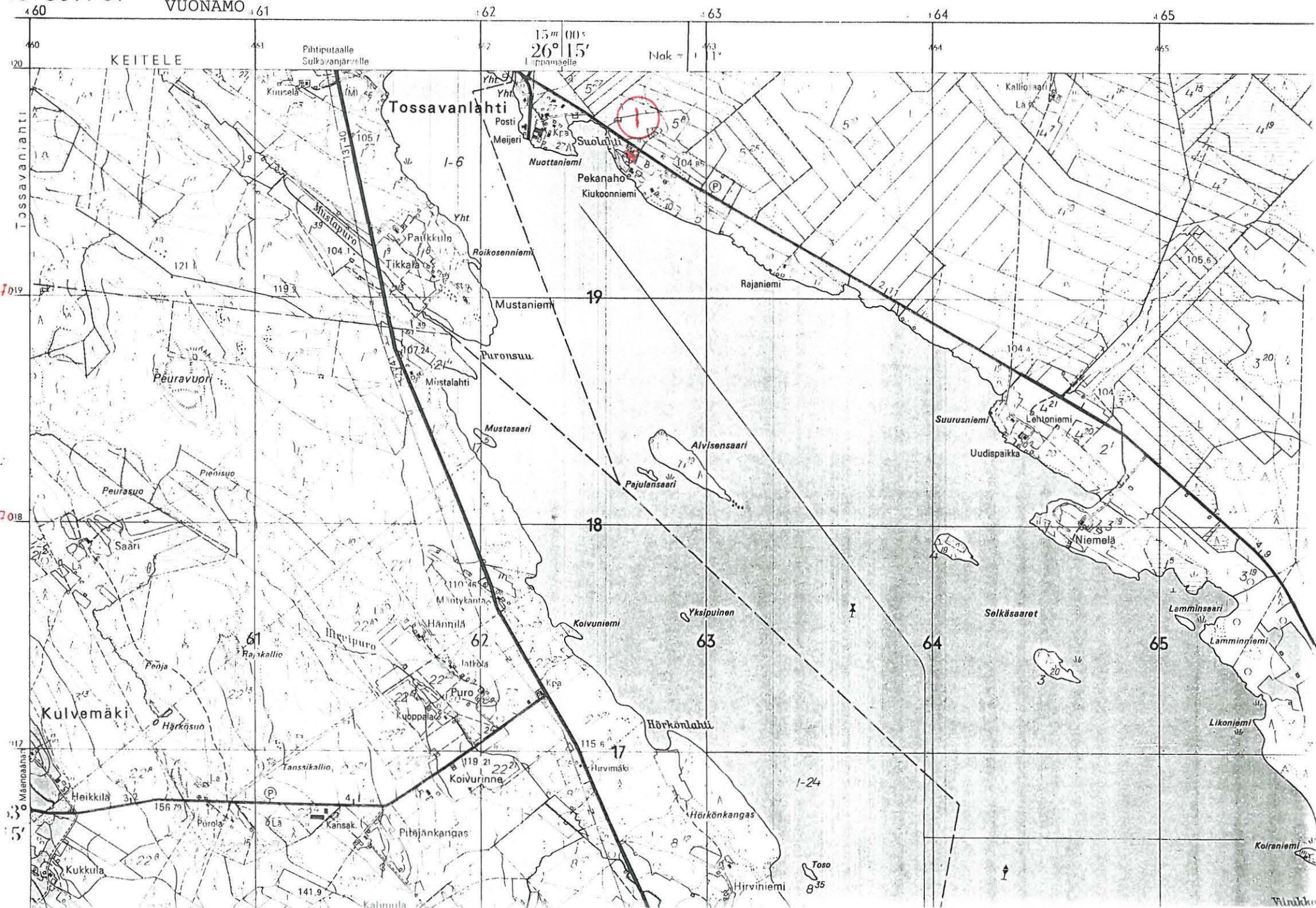
Kohteen kuvaus:

Tilan emäntä kertoi, että J.Aroalhon tiedustellessa nokisia paikkoja heidän mieleensä ei tullut yhtään. Myöhemmin isäntä oli muistanut nokisia paikkoja esiintyvän ainakin riihi (?) rakennuksen edustalla, asuinrakennuksen N-puolella (x=7019 64, y=462 67, z=110). Paikka oli laitumena ja maanpinta heinikolla käyntihetkellä. Tilan asuinrakennuksen NW-puolella oleva perunapelto oli juuri kynnetty. Kynnökseltä poimin kvartseja ().

Inventoinnin yhteydessä jäljitettäessä seuraavien löytöjen:

KuM 4282, kourutaltoa. Pellosta löydetty . Takaosa karkea 20.7.39. KuM 4283, reikäkivi. Pellosta löydetty 1935-36.
KuM 4284, reikäkivi. Pellosta löydetty 1935-36
Keitele Viinikkalankylä. Artturi Laukkanen, v. 1945 lahjoittamia. Kts. verif..

löytösuhteita selvisi, että Pekanahosta n. 150 m etelään sijaitsevassa Kiukoonahossa yli 32 vuotta (aiemmin Pekanahossa) asuneet Elisabeth ja Artturi Laukkanen ovat löytäneet nämä Pekanahon pihapellosta. Elisabeth Laukkanen muisti löytäneensä kourutaltan perunannostossa joskus noihin aikoihin.
- J.A..



Tossavanlahti

7019

7018

7017

7016

7015

Maantiedot

Toso

835

Hirviniemi

Hörkänkangas

Hörkönlahki

Koivurinna

Hännilä

Mintykanta

Mustasaari

Puronsuu

Mustaniemi

Roikosenniemi

Tikkala

Paikkula

Yht.

1-6

Suolalahti

Nuottaniemi

Pekanaho

Kiukoonniemi

Posti

Meijeri

Yht.

15 m 00 s

26° 15'

Luopajaralle

Nak = 111°

15

105.7

131.0

104.1

104.8

104.4

104.3

104.2

104.1

104.0

103.9

103.8

103.7

103.6

103.5

103.4

103.3

103.2

103.1

103.0

102.9

102.8

102.7

102.6

102.5

102.4

102.3

102.2

102.1

102.0

101.9

101.8

101.7

101.6

101.5

101.4

101.3

101.2

101.1

101.0

100.9

100.8

100.7

100.6

100.5

100.4

100.3

100.2

100.1

100.0

99.9

99.8

99.7

99.6

99.5

99.4

99.3

99.2

99.1

99.0

98.9

98.8

98.7

98.6

98.5

98.4

98.3

98.2

98.1

98.0

97.9

97.8

97.7

97.6

97.5

97.4

97.3

97.2

97.1

97.0

96.9

96.8

96.7

96.6

96.5

96.4

96.3

96.2

96.1

96.0

95.9

95.8

95.7

95.6

95.5

95.4

95.3

95.2

95.1

95.0

94.9

94.8

94.7

94.6

94.5

94.4

94.3

94.2

94.1

94.0

93.9

93.8

93.7

93.6

93.5

93.4

93.3

93.2

93.1

93.0

92.9

92.8

92.7

92.6

92.5

92.4

92.3

92.2

92.1

92.0

91.9

91.8

91.7

91.6

91.5

91.4

91.3

91.2

91.1

91.0

90.9

90.8

90.7

90.6

90.5

90.4

90.3

90.2

90.1

90.0

89.9

89.8

89.7

89.6

89.5

89.4

89.3

89.2

89.1

89.0

88.9

88.8

88.7

88.6

88.5

88.4

88.3

88.2

88.1

88.0

87.9

87.8

87.7

87.6

87.5

87.4

87.3

87.2

87.1

87.0

86.9

86.8

86.7

86.6

86.5

86.4

86.3

86.2

86.1

86.0

85.9

85.8

85.7

85.6

85.5

85.4

85.3

85.2

85.1

85.0

84.9

84.8

84.7

84.6

84.5

84.4

84.3

84.2

84.1

84.0

83.9

83.8

83.7

83.6

83.5

83.4

83.3

83.2

83.1

83.0

82.9

82.8

82.7

82.6

82.5

82.4

82.3

82.2

82.1

82.0

81.9

81.8

81.7

81.6

81.5

81.4

81.3

81.2

81.1

81.0

80.9

80.8

80.7

80.6

80.5

80.4

80.3

80.2

80.1

80.0

79.9

79.8

79.7

79.6

79.5

79.4

79.3

79.2

79.1

79.0

78.9

78.8

78.7

78.6

78.5

78.4

78.3

78.2

78.1

78.0

77.9

77.8

77.7

77.6

77.5

77.4

77.3

77.2

77.1

77.0

76.9

76.8

76.7

76.6

76.5

76.4

76.3

76.2

76.1

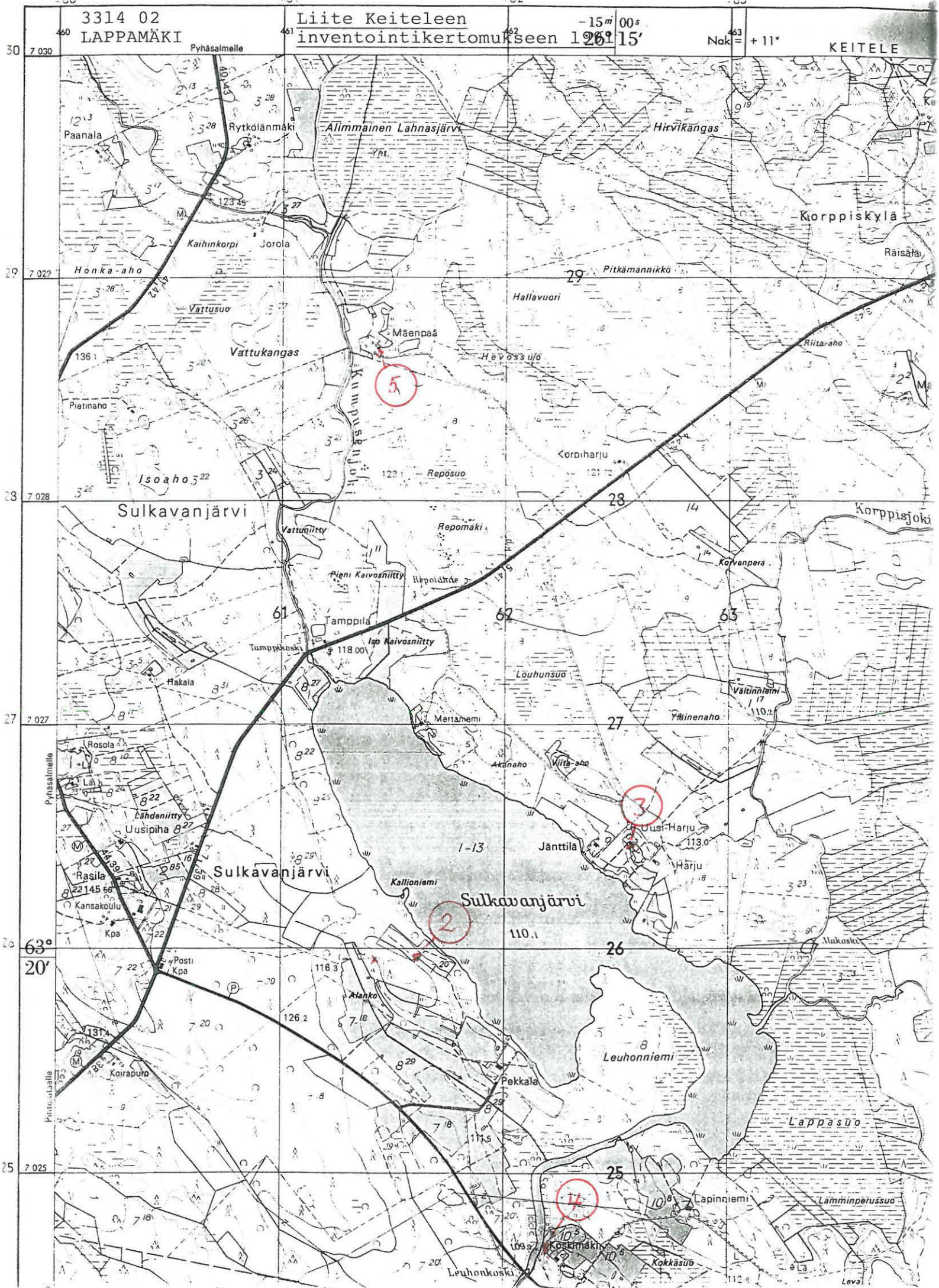
3314 02
LAPPAMÄKI

Liite Keiteleen
inventointikertomukseen 12615'

-15 m 00 s

Nok = +11'

KEITELE



5

3

2

1

Kuopion museo KhO

esih. top. ark.

KEITELE

Viinikkala

Pekanaho

2.201.

PERUSKARTTA: 3314 01 VUONAMO

J. Aroalho:

KEITELEEN VIINIKKALAN PEKANAHON KIVIKAUTISEN ASUINPAIKAN TARKASTUS

Syyskuun 7. päivänä 1984 kävin tarkastamassa Keiteleen Viinikkalan Pekanahon kivikautista asuinpaikkaa. Löydöt on tehty tilan päärakennuksen pohjoispuolella 50 metrin päässä sijaitsevasta perunapellosta, joka on loivan kumpareen laella. Kiertelin tarkastelemassa peltoa oppaanani Pirjo Laukkanen, joka on aiemmin toimittanut esineitä (KuM 7014, KuM 7030) museoon. Jälkiä asuinpaikasta ei nyt havaittu, kun peruna oli vielä nostamatta ja maanpinta osittain niitettyjen perunanvarsien peitossa.

Pirjo Laukkanen antoi tunnistettavakseni pellostalteen keräämiään erikoisia kiviä. Osan totesin paikalla luonnon muovaamiksi, mutta kolme kiveä, joissa on hioma- tai iskemäpintoja otin mukaani tutkittaviksi (KuM —).

Havaintojeni perusteella paikalla on kivikautinen asuinpaikka, vaikka mahdollista kvartsi-iskosten tai liesikiveysten olemassaoloa ei voida toistaiseksi pitää selvitettyinä. Samoin asuinalueen laajuus on vielä epäselvä. Luokittelun kiinteän muinaisjäännöksen luokkaan II.

Kuopiossa 11.9.1984



Jouko Aroalho
amanuenssi

Löydöt:

LIITTEET

Valokuvat: F.a.: 2298-2300


KUOPION MUSEO

KULTTUURIHISTORIAN OSASTO
ESIH. TOP. ARK.

KEITELE

VIINIKKALA

PEKANAHO
2. 201.



KUVA 1. PEKANAHON KIVIKAUTINEN ASUINPAIKKA VALOKUVATTUNA KOMPASSISUUNNASTA 4000' F.α. 2298-2300

PERUNAPELTO ON KUVASSA PÄÄRAKENNUKSELLE VIEVÄN TIEN TAKANA KESKELLÄ.

KOURUTALTTA (KUM 7014) ON LÖYDETTY PELLON VASEMMASTA ETUKULMASTA, LÄHELTTÄ

PIHAPIIRIN AITTA JA KELLARIA, OIKOKIRVES (KUM 7030) PELLON KESKELTÄ JA

KIRVES (KUM 7097) OIKEALLA NÄKYVÄN TALLIN PUOLEISESTA PÄÄSTÄ.

VALOK. JOUKO ARDALHO, 7.9.1984, 6x6.

Ympäristö ja maasto: (vesistö, vesistököödi, rakennukset, tiet, sorakuopat jne)

Maaperä hiekkaista ja kivistä. Pelto laskee melko jyrkästi SW-suuntaan, Vuonamonlahteen.

Laajuuden arviointiperuste:

Luokitusehdotus perusteluineen:

Kivikautinen asuinpaikka, II

Ehdotus suoja-alueeksi: _____

Havaintomahdollisuudet:

Laatumella vähäiset

Opas: _____

Rauhoitustoimenpiteet maastossa:

Kerrottu maanomistajalle

Tiedossa olevat maankäyttösuunnitelmat, kiireellisyys:

Nykyinen käyttö jatkuu

Lähilöytöjä:

2.200/18. KeKsM ,kivitaltta, Vuonamo Mustapuro

Selostus jätetty

16 / 3 1992

Aika

Paikka

OHKI SOININEN

Allekirjoitus

Jatkotoimenpiteitä:

Huomautuksia (esim perimätieto) ja lisäyksiä:

Täyttöohjeita:

Tunnistetiedot

Mikäli kohteen alueella on useampia muinaisjäännöslajeja (esim. asuinpaikka ja röykkiöitä), täytä samalla nimellä ja inventointinumerolla useampi kortti

Hoito ja kunto

A. Kunto: 1=koskematon, 2= tutkittu osittain, 3= tutkittu kokonaan, 4=tuhoutunut osittain, 5= tuhoutunut kokonaan, 6=tutkittu ja tuhoutunut osittain, 7=tutkittu ja tuhoutunut kokonaan

B. Alkuperäisyys: 1=täysin alkuperäinen, 2=entisöity osittain, 3=entisöity kokonaan, 4=siirretty alkuperäiseltä paikaltaan

C. Hoitotarve: 1=vaatii entistämistä, 2=vaatii kunnostamista, 3=vaatii puhdistamista tai esiin kaivamista, 4=vaatii tuki- tai suojarakenteita, 5=vaatii tutkimuksia tuhoutumisen estämiseksi, 6=vaatii jatkuvaa hoitoa, 7=ei vaadi hoitotoimenpiteitä

D: Hoitotilanne: 1=peruskunnostettu, 2= tuettu rakentein, 3=pidetään puhtaana

E: Rajaustarkkuus: 1=rajattu arvion pohjalta, 2= rajattu osittaisella koekaivauksella, 3= rajattu kokonaan epävarmasti koekai-
vauksin, 4= rajattu kokonaan luotettavin koekaivauksin, 5=rajattu näkyvien rakenteiden perusteella

F: Vahvistustapa: 1=rajattu vain muinaisjäännös, 2=rajattu vain suoja-alue, 3=rajattu sekä muinaisjäännös että suoja-alue

G: Maastomerkintä: 1=kuparitaulu, 2=kertova taulu, 3=paalurajaus ilman taulua, 4=paalurajaus ja taulu, 5= aitaus ja taulu, 6=rakennus ympärillä ja taulu

Tila ja omistaja

Mikäli kohde on useamman tilan tai kylän alueella, TÄYTÄ LISÄKORTTI

ARKEOLOGISEN KOHTEEN TARKASTUS

--	--	--

Tunnistetiedot

Kunta: Keitele Inventointinumero: 2.20 2
Alue: Sulkavanjärvi Luokka: II
Pekkala Luokka: kivikausi
Nimi: _____ Ajoitus: _____
Kohteen laji: kivikautinen asuinpaikka Lukumäärä: _____
Kohteesta muita kortteja kpl (ks. täyttöohjeet)
Tarkastaja: Olli Soininen Tarkastusaika: 24. 9. 19 91

Sijaintitiedot

Soininen
Peruskartta: 3314 02 Lappamäki Pinta-ala _____
x= 7025 94 y= 461 41 Z= 118-120
Suunta ja etäisyys kirkosta tms. Keiteleen kirkosta n. 18 km pohjois-
luoteeseen

Hoito ja kunto (ks. täyttöohjeet)

A B C D E F G

Tila ja omistaja (ks. täyttöohjeet)

Kylä/kaupunginosa: Sulkavanlahti RN:o 7:26
Tila/Rno/nimi: Pekkala
tai Kortteli/tontti/palsta: _____
Omistaja: Kari Abel Saastamoinen Puhelin: 978-54222
Pekkala Puhelin: 72950 Porttila
Osoite: _____ Postitmp: _____
Kiinteistötunnus: Vuokrattu, ks. huomautukset

Lisää kiinteistöjä kpl
2 kpl

Aiemmat tiedot:

H.E. Wegelius: Muinaisjäänöksiä Kuopion kihlakunnassa, SMYA III, s. 140.
J. Ailio: Die Steinzeitlichen Wohnplatzfunde in Finnland, II Teil, 1909, s. 60
Museovir. esih. tston ark., ilmoittanut K.A. Lindström

Aiemmat löydöt:

KM

Tarkastuslöydöt:

KM 29111

Tila ja omistaja (ks. täyttöohjeet)

Kylä/kaupunginosa: _____

Tila/Rno/nimi: Sulkavanjärvi RN:o 7:24
Sulkava

tai Kortteli/tontti/palsta: _____

Omistaja: Kari Abel Saastamoinen Puhelin: 978-54222

Osoite: Pekkala Postitmp: 72950 Porttila

Kiinteistötunnus: Vuokrattu, ks. huor:

Tila ja omistaja (ks. täyttöohjeet)

Kylä/kaupunginosa: Sulkavanjärvi RN:o 8:33

Tila/Rno/nimi: Rantola

tai Kortteli/tontti/palsta: _____

Omistaja: Kari Abel Saastamoinen Puhelin: 978-54222
Pekkala Postitmp: 72950 Porttila

Osoite: _____ Postitmp: _____

Kiinteistötunnus: Vuokrattu, ks. huomautukset

TARKASTUSKERTOMUS

Liitteet:

kartat _____

muut liitteet _____

Fa. 3342, 3388-9

negatiivit _____

diat _____

Tarkastuksen aihe:

keuhkeeseen inventointi 24.9.1991

Kohteen kuvaus:

Tilalla ei tiedetty aiemmista löydöistä mitään. Sen sijaan vanha emäntä muisti löytäneensä "joskus toistakymmentä vuotta sitten" hiotun kiviesineen palan. Ailion mainitsemasta asuinpaikasta ei ole tietoa. Tilaa ympäröivät pellot olivat heinällä ja laitumina. Maaperä on isännän mukaan savikkoa ja hiesua. Hiekkakangasta esiintyy tilan NW-puolella n. 1/2 km sijaitsevalla kumpareella, jonka rinteeseen on myös kynnetty kuluvana vuonna perunapello.

Perunapelloa tarkistettaessa löytyi sen yläpäästä kvartsi-iskos. Pello sijaitsee jyrkähköllä W-rinteellä. Maa on alareunassa savista muuttuen yläpäässä hiekaksi. Hiekkapitoista maata jatkuu myös harjanteen NE-puolella olevan pellon ylälaidassa, pello oli kuitenkin heinällä. Harjanteen N-päässä on havaittavissa hiekkamonttuja. Siellä on myös tilan hevosten hautausmaa (Iskoksen löytöpaikasta n. 60 m suuntaan NE).


KUOPION MUSEO

KULTTUURIHISTORIAN OSASTO F.a. 3389

F.a. 3388

KEITELE
SULKAVANJÄRVI
PEKKALA

2.202.



KUVA 1: PEKKALAN TALON RANTAPELTÄ YALOKUKATTUNA
LÄNNESTÄ KOHTI SULKAVANJÄRVEÄ. PEKKALAN TALO SI-
JAITSEE PELLOSTA 500 M KAAKKOON. KÄYNNILLÄ
LÖYTYI PARI KVARTSINSIRUA KYNNETYLTÄ ALUEEL-
TÄ VASEMMALLE KYMMENKUNTA METRIÄ OIKEALLA
NÄKYVÄSTÄ METSÄNREUNASTA. VALOK. 2. 11. 1991,
JOUKO AROALHO, 6x4,5

Ympäristö ja maasto: (vesistö, vesistökoodi, rakennukset, tiet, sorakuopat jne)

Sulkavanjärven länsipuolella, rannassa sijaitsevan Pekkanen talon luoteispuolella n. 1/2 km sijaitseva kumpareen vieruspellot. Kumpareella on sijainnut ent. Rantolan tilan rakennuksia. Maa on hiekkaa, alempana pelloilla muuttuu savenpeittäväksi.

Laajuuden arviointiperuste:**Luokitusehdotus perusteluineen:**

Kivikautinen asuinpaikka, II (?)

Ehdotus suoja-alueeksi: Hiekkaharjanteen reunat, länsipuolella perunapellon ja itäpuolella rantapellon korkeimmat kohdat.

Havaintomahdollisuudet: Vähäisellä kyntöalalla pienet.

Opas: Maanomistaja

Rauhoitustoimenpiteet maastossa:

Kerrottu maanomistajalle

Tiedossa olevat maankäyttösuunnitelmat, kiireellisyys:**Lähilöytöjä:**

Selostus jätetty

21 / 11. 19 91

Aika

Paikka

Jouko Aroalho

Allekirjoitus

Jatkotoimenpiteitä:

Huomautuksia (esim perimätieto) ja lisäyksiä:

Isännän mukaan talon NW-puolella sijaitsevalla hiekkaharjanteella on kiviraunioita ja asumuksen pohja. Käydessäni paikalla (X=7025 76, y=461 64, z=120) oli pellon laidassa havaittavissa kooltaan n. 4x5 m oleva, neliömäinen rakennuksen kivijalka (n. 0,5 m). Lähistöllä, n. 50-60 m löytöpaikasta pohjoiseen kulkee metsässä myös muurimainen kiviäitä loivasti kaartaen koko harjanteen poikki. Isännän mukaan tekijöistä ei ole tietoa. Vaikuttivat historiallisilta. Myöhemmin sain tietää Hyvölän isäntä Ilkka Saastamoiselta, että paikalla mäen ja Pekkalan tilan välisellä alueella on sijainnut 1700-luvulla Rantolan tila. Kivirauniot liittyvät todennäk. kyseiseen tilaan.

- Kävin tarkastamassa Pekkalan aluetta 2.11.1991, jolloin osa Sulkavanjärven rantaan rajoittuvasta pellostä oli kynnöksellä. Pari kvartsinsirua poimin mukaani, muutoin en iltahämärässä havainnut mitään lisättävää aiempiin tietoihin. - J.A.

Täyttöohjeita:

Tunnistetiedot

Mikäli kohteen alueella on useampia muinaisjäännöslajeja (esim. asuinpaikka ja röykkiöitä), täytä samalla nimellä ja inventointinumerolla useampi kortti

Hoito ja kunto

A. Kunto: 1=koskematon, 2= tutkittu osittain, 3= tutkittu kokonaan, 4=tuhoutunut osittain, 5= tuhoutunut kokonaan, 6=tutkittu ja tuhoutunut osittain, 7=tutkittu ja tuhoutunut kokonaan

B. Alkuperäisyys: 1=täysin alkuperäinen, 2=entisöity osittain, 3=entisöity kokonaan, 4=siirretty alkuperäiseltä paikaltaan

C. Hoitotarve: 1=vaatii entistämistä, 2=vaatii kunnostamista, 3=vaatii puhdistamista tai esiin kaivamista, 4=vaatii tuki- tai suojarakenteita, 5=vaatii tutkimuksia tuhoutumisen estämiseksi, 6=vaatii jatkuvaa hoitoa, 7=ei vaadi hoitotoimenpiteitä

D: Hoitotilanne: 1=peruskunnostettu, 2= tuettu rakentein, 3=pidetään puhtaana

E: Rajaustarkkuus: 1=rajattu arvion pohjalta, 2= rajattu osittaisella koekaivauksella, 3= rajattu kokonaan epävarmasti koekaivauksin, 4= rajattu kokonaan luotettavin koekaivauksin, 5=rajattu näkyvien rakenteiden perusteella

F: Vahvistustapa: 1=rajattu vain muinaisjäännös, 2=rajattu vain suoja-alue, 3=rajattu sekä muinaisjäännös että suoja-alue

G: Maastomerkintä: 1=kuparitaulu, 2=kertova taulu, 3=paalurajaus ilman taulua, 4=paalurajaus ja taulu, 5= aitaus ja taulu, 6=rakennus ympärillä ja taulu

Tila ja omistaja

Mikäli kohde on useamman tilan tai kylän alueella, TÄYTÄ LISÄKORTTI

ARKEOLOGISEN KOHTEEN
TARKASTUS

--	--	--

Tunnistetiedot

Kunta: Keitele Inventointinnumero: 2.203
Alue: Sulkavanjärvi Luokka: II
Nimi: Uusi-Harju Ajoitus: kivikausi
Kohteen laji: kivikautinen asuinpaikka Lukumäärä: 1
Kohteesta muita kortteja _____ kpl (ks. täyttöohjeet)
Tarkastaja: Olli Soininen Tarkastusaika: 24 / 9 1991

Sijaintitiedot

Peruskartta: 3314 02 LAPPAMÄKI Pinta-ala -
x= 7026 45 y= 462 58 z= 120
Suunta ja etäisyys kirkosta tms. Keiteleen kirkosta n. 18,4 km pohjoisluoteeseen

Hoito ja kunto (ks. täyttöohjeet)

A B C D E F G

Tila ja omistaja (ks. täyttöohjeet)

Kylä/kaupunginosa: Sulkavanjärvi 1:17
Tila/Rno/nimi: Uusi-Harju
tai Kortteli/tontti/palsta: _____
Omistaja: Matti Saastamoisen perik. Puhelin: 978-54239
Osoite: Uusharju (Erkki S.) Postitmp: 72590 PORTTILA
Kiinteistötunnus: Vuokrattu, ks. huomautukset

Lisää kiinteistöjä kpl

Aiemmat tiedot:

Sulkavanjärven Pekkalan talon isäntä (vrt. 2.202.) kertoi Uusi-Harjun tilalta löytyneen joskus taltan.

Aiemmat löydöt:

KuM kvartsi-iskoksia

Tarkastuslöydöt:

KM 29/12

TARKASTUSKERTOMUS

Liitteet:

kartat _____

muut liitteet _____

negatiivit _____ Fa. 3343

diat _____

Tarkastuksen aihe:

Pekkalan talon isännän ilmoitus 24.9.1991 taltan löytymisestä
Uusi Harjun tilalta.

Kohteen kuvaus:

Tarkastuksessa 24.9.1991 todettiin, että peltomaana oleva rinne oli heinäällä, joten havaintomahdollisuudet olivat huonot. Maaperä on pellolla savikkoa ja paikoin hiesua. Talon S-puolella on pienehkö hiekkakumpare, jolla sijaitsee kivinen puimalarakennus. Puimalarakennuksen ja asuinrakennuksen välillä on perunapelto, joka oli kynnetty. Kynnöstä tarkastaessani siitä löytyi kvartsi-iskoksia, runsaimmin läheltä puimalaa. Maaperä oli mullansekaista hiekkaa/soraa. Tilalla olleet henkilöt kertoivat tilalta löytyneen kivitaltan tai -kirveen, mutta kyntöhetkellä se oli hukassa. Löytöpaikka on ollut joko peltorinteessä tai perunapellossa, tarkkaa löytöpaikkaa ei muistettu.

Ympäristö ja maasto: (vesistö, vesistökoodi, rakennukset, tiet, sorakuopat jne)

Uusi-Harjun tila sijaitsee Sulkavanjärven itäpuolisella rannalla, loivasti Sulkavanjärveen laskevan rinteeseen laella.

Laajuuden arviointiperuste:

Luokitusehdotus perusteluineen:

Kivikautinen asuinpaikka, II

Ehdotus suoja-alueeksi: _____

Havaintomahdollisuudet: Heinäpellolla huonot, kynnetyllä perunapellolla tyydyttävät.

Opas: _____

Rauhoitustoimenpiteet maastossa:

Tiedossa olevat maankäyttösuunnitelmat, kiireellisyys:

Lähilöytöjä:

2.202. Pekkala, kivikautinen asuinpaikka, II

Selostus jätetty

16 / 1 19 92 _____

Aika

Paikka

011i Soininen

Allekirjoitus

Jatkotoimenpiteitä:

Huomautuksia (esim perimätieto) ja lisäyksiä:

Täyttöohjeita:

Tunnistetiedot

Mikäli kohteen alueella on useampia muinaisjäännöslajeja (esim. asuinpaikka ja röykkiöitä), täytä samalla nimellä ja inventoin-
tinumerolla useampi kortti

Hoito ja kunto

- A. Kunto:** 1=koskematon, 2= tutkittu osittain, 3= tutkittu kokonaan, 4=tuhoutunut osittain, 5= tuhoutunut kokonaan, 6=tutkittu ja tuhoutunut osittain, 7=tutkittu ja tuhoutunut kokonaan
- B. Alkuperäisyys:** 1=täysin alkuperäinen, 2=entisöity osittain, 3=entisöity kokonaan, 4=siirretty alkuperäiseltä paikaltaan
- C. Hoitotarve:** 1=vaatii entistämistä, 2=vaatii kunnostamista, 3=vaatii puhdistamista tai esiin kaivamista, 4=vaatii tuki- tai suo-
jarakenteita, 5=vaatii tutkimuksia tuhoutumisen estämiseksi, 6=vaatii jatkuvaa hoitoa, 7=ei vaadi hoitotoimenpiteitä
- D: Hoitotilanne:** 1=peruskunnostettu, 2= tuettu rakentein, 3=pidetään puhtaana
- E: Rajaustarkkuus:** 1=rajattu arvion pohjalta, 2= rajattu osittaisella koekaivauksella, 3= rajattu kokonaan epävarmasti koekai-
vauksin, 4= rajattu kokonaan luotettavin koekaivauksin, 5=rajattu näkyvien rakenteiden perusteella
- F: Vahvistustapa:** 1=rajattu vain muinaisjäännös, 2=rajattu vain suoja-alue, 3=rajattu sekä muinaisjäännös että suoja-alue
- G: Maastomerkintä:** 1=kuparitaulu, 2=kertova taulu, 3=paalurajaus ilman taulua, 4=paalurajaus ja taulu, 5= aitaus ja taulu,
6=rakennus ympärillä ja taulu

Tila ja omistaja

Mikäli kohde on useamman tilan tai kylän alueella, TÄYTÄ LISÄKORTTI

ARKEOLOGISEN KOHTEEN TARKASTUS

--	--	--

Tunnistetiedot

Kunta: Keitele Inventointinnumero: 2.204.
Alue: Sulkavanjärvi Luokka: II
Nimi: Koskimäki Ajoitus: kivikausi
Kohteen laji: kivikautinen asuinpaikka Lukumäärä: _____
Kohteesta muita kortteja _____ kpl (ks. täyttöohjeet)
Tarkastaja: Olli Soininen Tarkastusaika: 24 / 9 19 91

Sijaintitiedot

Peruskartta: 3314 02 LAPPAMÄKI Pinta-ala _____
x= 7024 62 y= 462 18 z= 115
Suunta ja etäisyys kirkosta tms. Keiteleen kirkosta n. 16,8 km pohjoisluoteeseen

Hoito ja kunto (ks. täyttöohjeet)

A B C D E F G

Tila ja omistaja (ks. täyttöohjeet)

Kylä/kaupunginosa: Sulkavanjärvi RN:o 10:5
Tila/Rno/nimi: Koskimäki
tai Kortteli/tontti/palsta: _____
Omistaja: Antti Mikkonen Puhelin: 978-54204
Osoite: _____ Postitmp: 72590 PORTTILA
Kiinteistötunnus: Vuokrattu, ks. huomautukset

Lisää kiinteistöjä kpl

Aiemmat tiedot:

Aiemmat löydöt:

KM 3981:2 tasataltta
KuM kvartsi-iskoksia

Tarkastuslöydöt:

KM 29113

TARKASTUSKERTOMUS

Liitteet:

kartat _____
muut liitteet _____
negatiivit Fa. 3341 _____
diat _____

Tarkastuksen aihe:

KM 3981:2, tasataltta, jonka terä jyrkällä laskulla; lappeet ovat lohko-pintoja; toinen kulma teränsuusta lohjennut pois; poikkileikkaus kolmi-kulmainen. Löytynyt torppari Mikko Saastamoinen Sulkavanjärven kylän Koskimäen nimisen torpan vanhasta pellostä kesäkyntöä kyntäessään. Antti Tikkasen muinaiskalulähetys. Lunastettu valtion kokoelmiin 4.IX 1901. (Sulkavajärvestä lähtevän joen varressa jokiahteella, vas.puolen, 2/3 km joen niskasta.)

Kohteen kuvaus:

Koskimäen tila sijaitsee Sulkavanjoen itärannalla, Leuhon kosken yläpuolella. Tarkastuksessa 24.9.1991 todettiin, että tilalla viljellään mansikkaa pellossa. Maaperä alueella on hiesunsekaista hiekkaa. Kiertäessäni tilan W-puolisia peltoja havaitsin aivan rantatöyräällä (X=7024 62, Y=462 18, z=115), pienessä kynnytyssä perunapellossa kvartsi-iskoksia. Emännän mukaan kvartsi-iskoksia esiintyy myös ylempänä rinteessä.

Isäntä soitti myöhemmin ja kertoi, että kvartsi-iskoksia on esiintynyt melko runsaasti. Samoin paikoin on löytynyt hiiltä. Rinnettä on täytetty työntämällä hiekkapenkkaa alaspäin. Alkuperäistä maata on lähinnä rannassa, kvartsi-iskosten löytöpaikassa.

Ympäristö ja maasto: (vesistö, vesistököödi, rakennukset, tiet, sorakuopat jne)

Tilan rakennukset sijaitsevat mäen harjalla. Rinteet laskevat loivasti tilan ympärillä (W-puolella Sulkavanjoen rantatörmälle asti).

Laajuuden arviointiperuste:

Luokitusehdotus perusteluineen:

Kivikautinen asuinpaikka, II. Alue on ollut maanviljelyskäytössä, ja on voinut tuhoutua ainakin osittain.

Ehdotus suoja-alueeksi: _____

Havaintomahdollisuudet: Mansikkapelloilla vähäiset.

Opas: _____

Rauhoitustoimenpiteet maastossa:

Tiedossa olevat maankäyttösuunnitelmat, kiireellisyys:

Lähilöytöjä:

2.202. Pekkala, kivikautinen asuinpaikka, II

Selostus jätetty

17 / 1 19 92 _____

Aika

Paikka

Olli Soininen

Allekirjoitus

Jatkotoimenpiteitä:

Huomautuksia (esim perimätieto) ja lisäyksiä:

Täyttöohjeita:

Tunnistetiedot

Mikäli kohteen alueella on useampia muinaisjäännöslajeja (esim. asuinpaikka ja röykkiöitä), täytä samalla nimellä ja inventoin-
tinumerolla useampi kortti

Hoito ja kunto

A. **Kunto:** 1=koskematon, 2= tutkittu osittain, 3= tutkittu kokonaan, 4=tuhoutunut osittain, 5= tuhoutunut kokonaan, 6=tutkittu ja tuhoutunut osittain, 7=tutkittu ja tuhoutunut kokonaan

B. **Alkuperäisyys:** 1=täysin alkuperäinen, 2=entisoity osittain, 3=entisoity kokonaan, 4=siirretty alkuperäiseltä paikaltaan

C. **Hoitotarve:** 1=vaatii entistämistä, 2=vaatii kunnostamista, 3=vaatii puhdistamista tai esiin kaivamista, 4=vaatii tuki- tai suo-
jarakenteita, 5=vaatii tutkimuksia tuhoutumisen estämiseksi, 6=vaatii jatkuvaa hoitoa, 7=ei vaadi hoitotoimenpiteitä

D: **Hoitotilanne:** 1=peruskunnostettu, 2= tuettu rakentein, 3=pidetään puhtaana

E: **Rajaustarkkuus:** 1=rajattu arvion pohjalta, 2= rajattu osittaisella koekaivauksella, 3= rajattu kokonaan epävarmasti koekai-
vauksin, 4= rajattu kokonaan luotettavin koekaivauksin, 5=rajattu näkyvien rakenteiden perusteella

F: **Vahvistustapa:** 1=rajattu vain muinaisjäännös, 2=rajattu vain suoja-alue, 3=rajattu sekä muinaisjäännös että suoja-alue

G: **Maastomerkintä:** 1=kuparitaulu, 2=kertova taulu, 3=paalurajaus ilman taulua, 4=paalurajaus ja taulu, 5= aitaus ja taulu,
6=rakennus ympärillä ja taulu

Tila ja omistaja

Mikäli kohde on useamman tilan tai kylän alueella, TÄYTÄ LISÄKORTTI

ARKEOLOGISEN KOHTEEN TARKASTUS

--	--	--

Tunnistetiedot

Kunta: Keitele Inventointinumero: 2.205.
Alue: Sulkavanjärvi Luokka: II
Nimi: Mäenpää Ajoitus: kivikausi
Kohteen laji: kivikautinen asuinpaikka Lukumäärä: _____
Kohteesta muita kortteja _____ kpl (ks. täyttöohjeet)
Tarkastaja: Olli Soinin Tarkastusaika: 24 / 9 19 91

Sijaintitiedot

Peruskartta: 3314 02 LAPPAMÄKI Pinta-ala _____
x= 7028 94 y= 461 41 z= 118-120
Suunta ja etäisyys kirkosta tms. keiteleen kirkosta n. 21 km pohjoisluoteeseen

Hoito ja kunto (ks. täyttöohjeet)

A B C D E F G

Tila ja omistaja (ks. täyttöohjeet)

Kylä/kaupunginosa: Sulkavanjärvi 1:3
Tila/Rno/nimi: Mäenpää
tai Kortteli/tontti/palsta: _____
Omistaja: Timo Niskanen Puhelin: 978-54220
Osoite: _____ Postitmp: 72590 PORTTILA
Kiinteistötunnus: Vuokrattu, ks. huomautukset

Lisää kiinteistöjä kpl

Aiemmat tiedot:

Verif: (Merkit viittaavat K.A. Lindströmin karttaan verifikaatissa 7593, johon ne ovat piirretyt lyijykynällä). Sulkavanjokivarressa Kumpuselän kylän alapuolella vastapäätä Rytkölänmäen taloa (X) on Mikkosen torppa joen toisella (länsi-) puolella (merkitty kartalle pisteellä). Torpan maalta löydetty kiviaseita. K.A.Lindström luulee siinä olevan tekopaikan. Paikka on lähellä esi-neiden 7593:3-4 löytökohtaa. Ilmoittanut K.A. Lindström 7/7 1919.

Aiemmat löydöt:

KM 7549:1 keihäänter, liusketta
KM 7593:3 reikäkivi
KM 7593:4 kiviliuska ja kvartsinkappale

Tarkastuslöydöt:

KuM kvartsi-iskoksia, (taltta (hukassa) KM 29114

TARKASTUSKERTOMUS

Liitteet:

kartat _____
muut liitteet _____
negatiivit _____ Fa. 3344
diat _____

Tarkastuksen aihe:

KM 7549:1, keihäänterä, liusketta. L. kesällä 1918 torpp. Taavetti Niskanen peltoa kuokkiessaan Keiteleen pit. Sulkavanjärven kylän Harjun talon Mäenpään trp. pellosta. K.A.Lindströmilt 16.9.19 lunastetut esineet. Hinta Smk 70,-. Verif.

KM 7593:3, reikäkivi KM 7593:4, kiviliuska ka kvartsinkappale L. trp. tytär Anna Niskanen Keiteleen pit. Sulkavanjärven kylän Harjun talon Mäenpään trp. Pellosta, josta myöä on keihäänterä K.M. 7549:1. Kerääjä K.A.Lindströmilt 3/7 1919 Smk 55,- lunastetut kivikauden löydöt. Verif. kys.lehti ja karttalehti.

Kohteen kuvaus:

Tarkastuksessa 24.9.1991 tilalla käydessäni ja esineiden löytöpaikkoja tiedustellessani vanha isäntä (n. 70 v.) kielsi mitään löytyneen. Keskustellessamme emäntä mainitsi esineiden löytyneen pihalta, kasvimaasta, mistä löytyi myös se kivitaltta". Vanha isäntä ei kieltänyt, mutta ei halunnut jatkaa myöskään keskustelua, vaan totesi, että on saattanut löytyä. Kuka niistä tietää, ja jos tietää niin niistä ei puhuta". Muu talon väki suhtautui myönteisemmin.

Esineet ovat löytyneet (todennäköisesti) asuinrakennuksen S-puolella n. 30 m sijaitsevasta kasvimaasta. Tunnettujen esineiden lisäksi paikalta on löytynyt myös taltta. Kasvimaata tarkastaessani - asuinrakennuksen itäkaakkoispuolella pihassa (aitta) - löysin kvartsia.

Ympäristö ja maasto: (vesistö, vesistököödi, rakennukset, tiet, sorakuopat jne)

Tila sijaitsee loivasti NW-viettävässä rinteessä, maaperä on hiesu- ja hiekkamaata. Rinteen alapuoliset pellot ovat savikkoa.

Laajuuden arviointiperuste:

Luokitusehdotus perusteluineen:

Kivikautinen asuinpaikka, II

Ehdotus suoja-alueeksi: _____

Havaintomahdollisuudet: Pellot heinäällä, huonot.

Opas: _____

Rauhoitustoimenpiteet maastossa:

Tiedossa olevat maankäyttösuunnitelmat, kiireellisyys:

Lähilöytöjä:

Selostus jätetty

20 / 1 19 92 _____

Aika

Paikka

Olli Soininen

Allekirjoitus

Jatkotoimenpiteitä:

Huomautuksia (esim perimätieto) ja lisäyksiä:

Täyttöohjeita:

Tunnistetiedot

Mikäli kohteen alueella on useampia muinaisjäännöslajeja (esim. asuinpaikka ja röykkiöitä), täytä samalla nimellä ja inventoin-
tinumerolla useampi korthi

Hoito ja kunto

A. Kunto: 1=koskematon, 2= tutkittu osittain, 3= tutkittu kokonaan, 4=tuhoutunut osittain, 5= tuhoutunut kokonaan, 6=tutkittu ja tuhoutunut osittain, 7=tutkittu ja tuhoutunut kokonaan

B. Alkuperäisyys: 1=täysin alkuperäinen, 2=entisoity osittain, 3=entisoity kokonaan, 4=siirretty alkuperäiseltä paikaltaan

C. Hoitotarve: 1=vaatii entistämistä, 2=vaatii kunnostamista, 3=vaatii puhdistamista tai esiin kaivamista, 4=vaatii tuki- tai suo-
jarakenteita, 5=vaatii tutkimuksia tuhoutumisen estämiseksi, 6=vaatii jatkuvaa hoitoa, 7=ei vaadi hoitotoimenpiteitä

D: Hoitotilanne: 1=peruskunnostettu, 2= tuettu rakentein, 3=pidetään puhtaana

E: Rajaustarkkuus: 1=rajattu arvion pohjalta, 2= rajattu osittaisella koekaivauksella, 3= rajattu kokonaan epävarmasti koekai-
vauksin, 4= rajattu kokonaan luotettavin koekaivauksin, 5=rajattu näkyvien rakenteiden perusteella

F: Vahvistustapa: 1=rajattu vain muinaisjäännös, 2=rajattu vain suoja-alue, 3=rajattu sekä muinaisjäännös että suoja-alue

G: Maastomerkintä: 1=kuparitaulu, 2=kertova taulu, 3=paalurajaus ilman taulua, 4=paalurajaus ja taulu, 5= aitaus ja taulu,
6=rakennus ympärillä ja taulu

Tila ja omistaja

Mikäli kohde on useamman tilan tai kylän alueella, TÄYTÄ LISÄKORTTI

Kuopion kultt.hist.museo
esih.top.ark.

KEITELE

PERUSKARTTA 3313 02 KUMMUNKYLÄ

(alleviivatut ovat kiinteitä muinaisjäännöksiä, sulkuihin merkityistä löydöistä ei varmasti tiedetä kuuluvatko tälle karttalehdelle)

- 2.200/1. KuM 6034, poikkiteräinen taltta, Hamula. Hoikankoski
- 2.200/2. KM 8242, kourutaltoa, Kukertaja, Leinola.

PERUSKARTTA: 3313 03 KEITELE

- 2.200/3. KuM 7008 (=KM 21506) tuura, (hukassa) 'kivikuokka',
Äyräpää Kotiaho
- 2.200/4. KM 17703 kourutaltoa, KM 19343 kaksoiskourutaltoa,
Äyräpää Kivimäki
- 2.200/5. KM 8987:22 (=Karttulan kirkonk. kk. 2) reikäkivi,
Äyräpää Äimetty
- 2.200/6. KM 4340:46/1904/ pr. rannerengas, Koutajärvi, Rantala.
- (2.200/0. KM 2023:5 sievätekoinen reikäkiven puolikas, Vuonamon-
lahti Syväsalmi)
- 2.200/0. KeKsM , mahdollisesti hioin (liippa), KeKsM ,
hioin (liippa), KeKsM , hioin (liippa), Äyräpää
Pappila
- 2.200/0. KM 3354:58, kourutaltoa, Koutajärvestä.
- 2.200/0. KM 2023:56 kiviaseen kappale, Koutajärven kylästä
- 2.200/0. KuM 4324 reikäkivi, Keiteleen kirkonkylästä
- (2.200/0. KM 6928:2, oikokirves, läheltä Keiteleen kirkkoa)

Kuopion kultt.hist.museo
esih.top.ark.

KEITTELE

PERUSKARTTA: 3313 04 VESANTO

2.200/0.

KuM 2633, oikotaltta (=lattea pohjalainen tasa-
taltta), Hamulankylä, Kallioharju.

PERUSKARTTA 3313 05 HAMULA

(alleviivatut ovat kiinteitä muinaisjäännöksiä, sulkuihin merkityistä löydöistä ei varmasti tiedetä kuuluvatko tälle karttalehdelle)

- 2.200/7. KeKsM , pohjalainen tasataltta, Hamula, Selkämä
2.200/8. KM 8168 kivinen ristinuija, Hamula Kiviharju
(2.200/0. KM 2023:55 kappale pienoista kourutalttaa, ostettu Hamulan kylästä)

PERUSKARTTA: 3314 01 VUONAMO

(alleviivatut ovat kiinteitä muinaisjäännöksiä, sulkuihin merkityistä löydöistä ei varmasti tiedetä kuuluvatko tälle karttalehdelle)

2.201. Pekanaho, kivikautinen asuinpaikka, II.

- 2.200/9. KeKsM , itäkarjalainen tasatalta, Vuonamo
Piikkiniemi
- 2.200/10 KuM 6076 poikkiteräinen kivikirves, Vuonamo, Näkkiniemi
(Hortus)
- 2.200/11. KM 2023:73 tasatalta, Vuonamo Laitila
- 2.200/12. KM 7549:2 tasatalta, Vuonamo Riskaa
- 2.200/13. (Hukassa) pronssikirves (?), Vuonamo Riskaa
- 2.200/14. KuM 6035 kourutaltoa, Vuonamo Pitkälä
- 2.200/15. KuM 6246 kivikirves, Vuonamo Ahola
- 2.200/16. KuM 7095 (= KM 21984) reikäkivi, Vuonamo Aittola
- 2.200/17. KuM 2582 (=ent. Aa 9), poikkikirves, Vuonamo Tiehaara
- 2.200/18. KeKsM , kivitalta, Vuonamo Mustapuro
- 2.200/0. KM 3571:13 tasatalta, Vuonamonkylä, Raatikkala, Vuonamon-
lahti
- 2.200/0. KuM 6075, tasatalta, Vuonamo Paukkula
- 2.200/0. KuM 2212 (luett.II G 27), kiilakirves, Järventaka
- 2.200/0. KM 2023:10 kourutaltoa, KM 2023:11 pieni kourutaltoa,
Kulvemäen koulu, 'kiviesine'?, Vuonamonlahti, Kukkulan talo-
- 2.200/0. KM 2023:17 tasatalta, Vuonamonlahti, läheltä Aholan
taloa

PERUSKARTTA 3314 02 LAPPAMÄKI

(alleviivatut ovat kiinteitä muinaisjäännöksiä, sulkuihin merkityistä löydöistä ei varmasti tiedetä kuuluvatko tälle karttalehdelle)

- 2.202. Pekkala, kivikautinen asuinpaikka, II
2.203. Uusi-Harju, kivikautinen asuinpaikka, II
2.204. Koskimäki, kivikautinen asuinpaikka, II
2.205. Mäenpää, kivikautinen asuinpaikka, II
- 2.200/19. KM 2159:a kaksiteräinen otanuija, KM 3450 melkein tasaleveä kourutaltoa, KM 3571:25 tulusrauta, Sulkavanjärvi Lappala
- 2.200/20. KM 2023:39 kaksoistaltoa, Tossavanlahti Pykäläselkä
- 2.200/21. KM 3801:12 melkein tasaleveä kourutaltoa, Tossavanlahti Pasala
- 2.200/22. KM 14853 poikkikirves, Tossavanlahti Nevala
- 2.200/23. KuM (=KM) alkeellinen kirves, Tossavanlahti Rytkölänmäki
- 2.200/24. KeKsM , pohjalainen kaidan kourutaltan teelmä, Sulkavanjärvi Savikko
- 2.200/25. KM 3981:1 kiviaseen jäännös, Sulkavanjärvi, Tamppila
- 2.200/26. KM 2023:32 tasataltoa, KM 2023:33 tasataltoa, KM 2023:34 tasataltoa, Sulkavanjärvi, Hyvölä
- (2.200/0. KuM 210 reikäkivi, Keitele, Sulkavanjärvi)
- (2.200/0. KuM 4572 kivitaltoa, Sulkavanjärvi Porttila)
- 2.622. Renssinkangas, kivikautinen asuinpaikka, II

PERUSKARTTA 3314 03 KOLUNJÄRVI

(alleiviivatut ovat kiinteitä muinaisjäännöksiä, sulkuihin merkityistä löydöistä ei varmasti tiedetä kuuluvatko tälle karttalehdelle)

2.200/27.	KM 15249:1 suippokantainen tasatalta, Sulkavanjärvi, Jussila
2.200/0.	Puunuija (hukassa), Sulkavanjärven Suopelto
2.200/0.	KeKsM , rautainen keihäänkärki, Sulkavanjärvi, Huuskosen perunapelto
2.200/0.	KM 13942 poikkiteräinen kirves, Kumpuselän Taivalsaari
<u>2.620.</u>	<u>Koivumäki, kivikautinen asuinpaikka, II</u>
<u>2.603.</u>	<u>Jokiharju, kivikautinen asuinpaikka, II</u>
<u>2.613</u>	<u>Kannas, kivikautinen asuinpaikka, II</u>

ARKEOLOGISEN KOHTEEN TARKASTUS

10800

K

219

Tunnistetiedot

Kunta: Keitele Inventointinumero: 2.200/1.
Alue: Hamula Luokka: irtolöytö
Nimi: Hoikankoski Ajoitus: kivikausi
Kohteen laji: _____ Lukumäärä: _____
Kohteesta muita kortteja _____ kpl (ks. täyttöohjeet)
Tarkastaja: Olli Soininen Tarkastusaika: 21 / 9 19⁹¹

Sijaintitiedot

Peruskartta: 3313 02 KUMMUNKYLÄ Pinta-ala _____
x= 6998 55 y= 469 38 z= 115
Suunta ja etäisyys kirkosta tms. Keiteleen kirkosta n. 9,4 km eteläkaakkoon

Hoito ja kunto (ks. täyttöohjeet)

A B C D E F G

Tila ja omistaja (ks. täyttöohjeet)

Kylä/kaupunginosa: Leppäselkä RN:o 4:0
Tila/Rno/nimi: Hoikankoski
tai Kortteli/tontti/palsta: _____
Omistaja: Raija Eevala Puhelin: 978-57232
Jauhiala 72600 KEITELE
Osoite: _____ Postitmp: _____
Kiinteistötunnus: Vuokrattu, ks. huomautukset

Lisää kiinteistöjä _____ kpl

Aiemmat tiedot:

Aiemmat löydöt:

KuM 6034 poikkiteräinen taltta

Tarkastuslöydöt:

TARKASTUSKERTOMUS

Liitteet:

kartat _____
muut liitteet _____
negatiivit _____
diat _____

Tarkastuksen aihe:

KuM 6034, poikkiteräinen taltta. Jauhialan kylän Hoikankosken tila. Löytynyt Koutajoen rannalta peltotyössä maanpinnasta, maaperä on savea ja pelto-
multaa (kts. karttapiirros verif. 55/75). Esineen on löytänyt maanviljelijän
vaimo Maila Eevala (os. Jauhiala, 72600 Keitele) 10.5.1975, Keiteleen kunnan
Jauhialan kylän Hoikankosken (4) tilan maalta, Koutajoen rannalta peltotyössä.
Toimittaja Vellamo Paanasen Kuopion museoon toimittama kiviesine. Diar.
17.11.1975

Kohteen kuvaus:

Raija Eevala kertoi, että taltta KuM 6034 on löytynyt tilan SE-puolisesta
pellosta, keskeltä peltoa (kts. koordinaatit). Pelto on itäreunastaan
tasaista, kunnes noin 115 m korkeuskäyrän jälkeen maanpinta alkaa viettää
loivasti Koutajokea kohti. Löytö oli tehty 115 metrin korkeuskäyrän ylä-
puolelta. Pelto on salaojitettu v. 1986. Tarkastin pellon, joka oli
heinillä. Maa on savikkoa, mitään erikoista en havainnut.
Hoikankosken tilalle on rakennettu v. 1990 uusi asuinrakennus, joka sijaitsee
SW-NE suuntaisesti paikassa: X=6998 58, y=469 28.

Ympäristö ja maasto: (vesistö, vesistöködi, rakennukset, tiet, sorakuopat jne)

Koutajokea kohti viettävä pelto.

Laajuuden arviointiperuste:

Luokitusehdotus perusteluineen:

Kivikautinen irtolöytö.

Ehdotus suoja-alueeksi: _____

Havaintomahdollisuudet: Heinäpellolla huonot.

Opas: _____

Rauhoitustoimenpiteet maastossa:

Tiedossa olevat maankäyttösuunnitelmat, kiireellisyys:

Lähilöytöjä:

Selostus jätetty

20 / 1 19 92 _____

Aika

Paikka

Olli Soininen _____

Allekirjoitus

Jatkotoimenpiteitä:

Huomautuksia (esim perimätieto) ja lisäyksiä:

Täyttöohjeita:

Tunnistetiedot

Mikäli kohteen alueella on useampia muinaisjäännöslajeja (esim. asuinpaikka ja röykkiöitä), täytä samalla nimellä ja inventoin-
tinumerolla useampi kortti

Hoito ja kunto

A. **Kunto:** 1=koskematon, 2= tutkittu osittain, 3= tutkittu kokonaan, 4=tuhoutunut osittain, 5= tuhoutunut kokonaan, 6=tutkittu ja tuhoutunut osittain, 7=tutkittu ja tuhoutunut kokonaan

B. **Alkuperäisyys:** 1=täysin alkuperäinen, 2=entisoity osittain, 3=entisoity kokonaan, 4=siirretty alkuperäiseltä paikaltaan

C. **Hoitotarve:** 1=vaatii entistämistä, 2=vaatii kunnostamista, 3=vaatii puhdistamista tai esiin kaivamista, 4=vaatii tuki- tai suo-
jarakenteita, 5=vaatii tutkimuksia tuhoutumisen estämiseksi, 6=vaatii jatkuvaa hoitoa, 7=ei vaadi hoitotoimenpiteitä

D: **Hoitotilanne:** 1=peruskunnostettu, 2= tuettu rakentein, 3=pidetään puhtaana

E: **Rajaustarkkuus:** 1=rajattu arvion pohjalta, 2= rajattu osittaisella koekaivauksella, 3= rajattu kokonaan epävarmasti koekai-
vauksin, 4= rajattu kokonaan luotettavin koekaivauksin, 5=rajattu näkyvien rakenteiden perusteella

F: **Vahvistustapa:** 1=rajattu vain muinaisjäännös, 2=rajattu vain suoja-alue, 3=rajattu sekä muinaisjäännös että suoja-alue

G: **Maastomerkintä:** 1=kuparitaulu, 2=kertova taulu, 3=paalurajaus ilman taulua, 4=paalurajaus ja taulu, 5= aitaus ja taulu,
6=rakennus ympärillä ja taulu

Tila ja omistaja

Mikäli kohde on useamman tilan tai kylän alueella, TÄYTÄ LISÄKORTTI

ARKEOLOGISEN KOHTEEN TARKASTUS

10880

15

220

Tunnistetiedot

Kunta: Keitele Inventointinnumero: 2.200/2
Alue: Kukertaja Luokka: irtolöytö
Nimi: Leinola Ajoitus: kivikausi
Kohteen laji: kivikautinen irtolöytö Lukumäärä: _____
Kohteesta muita kortteja _____ kpl (ks. täyttöohjeet)
Tarkastaja: Olli Soininen Tarkastusaika: 21 / 9 19 91

Sijaintitiedot

Peruskartta: 3313 03 KUMMUNKYLÄ Pinta-ala _____
x= 6964 84 y= 467 68 z= 150
Suunta ja etäisyys kirkosta tms. Keiteleen kirkosta n. 12,9 km etelään

Hoito ja kunto (ks. täyttöohjeet)

A B C D E F G

Tila ja omistaja (ks. täyttöohjeet)

Kylä/kaupunginosa: Kukertaja RN:o 15:0
Tila/Rno/nimi: Leinola
tai Kortteli/tontti/palsta: _____
Omistaja: Niilo Eevala Puhelin: 978-56224
Osoite: Leinola Postitmp: 72600 KEITELE
Kiinteistötunnus: Vuokrattu, ks. huomautukset

Lisää kiinteistöjä kpl

Aiemmat tiedot:

Aiemmat löydöt:

KM 8244 kourutalтта

Tarkastuslöydöt:

TARKASTUSKERTOMUS

Liitteet:

kartat _____
muut liitteet _____
negatiivit Fa. 3338 _____
diat _____

Tarkastuksen aihe:

KM 8244, kourutaltta. Esineen on löytänyt lampuoti Matti Kumpulainen Keitelelen Kukertajaiskylän Leinolan talon pihapellosta. K.A.Lindstrmin joulukuun 3 p:nä 1923 myymä esine; kts verif.

Kohteen kuvaus:

Niilo Eevala kertoi, ettei hän ollut kuullut puhuttavan kourutaltasta. Taloa ympäröivät pihapellot olivat heinillä ja laitumena, joten niiden tarkastelu ei tuottanut tulosta. Eevala ei myöskään ollut havainnut mitään erikoista pihapiirissä, vain vanhan asuinrakennuksen jäännöksiä sekä runsaasti lasi ym. modernia tavaraa. Sen sijaan hän kertoi, että hän oli n. 10 v. sitten tilan alaniittyä raivatessaan löytänyt ojankaivuussa puunrunkoja, jotka olivat kuin "kivikirveellä katkottuja". Rungot olivat tulleet esille hiekkamaasta noin 1-2 m:n syvyydestä, ja olivat hyvin säilyneet. Puut olivat katkenneet traktorin kauhassa, ja osa oli jätetty vielä maahan. Osan hän oli tuonut pihaan ja luovutti minulle käydessäni tilalla. Löytöpaikalla oli ollut 1 m korkea hiekkaharjanne, jonka Eevala oli tasoittanut. Kaivetun ojan leikkauksessa on havaittavissa n. 20-30 cm syvyydessä tumma nokikerros, ei todennäköisesti kulttuurikerros vaan kaskeamisen tuloksena syntynyt. Puiden löytöpaikan koordinaatit: x=6994 94, y=468 27, z=130-135. Löytöpaikka sijaitsee rantaniityn W-laidalla sijaitsevan ojan kohdalla, n. 70-80 m yksittäisestä ladosta suuntaan NWW.

Keitele Kukertajin leinola



vt. Keiteleen inv. 1991 kohde 2.200/2

Ympäristö ja maasto: (vesistö, vesistököödi, rakennukset, tiet, sorakuopat jne)

Hiekkaista multamaata

Laajuuden arviointiperuste:

Luokitusehdotus perusteluineen:

Kivikautinen irtolöytö

Ehdotus suoja-alueeksi: _____

Havaintomahdollisuudet: Heinäpellolla ja laitumella huonot.

Opas: Niilo Eevala

Rauhoitustoimenpiteet maastossa:

Tiedossa olevat maankäyttösuunnitelmat, kiireellisyys:

Lähilöytöjä:

Selostus jätetty

21 / 1 19 92

Aika

Paikka

Olli Soininen

Allekirjoitus

Jatkotoimenpiteitä:

Huomautuksia (esim perimätieto) ja lisäyksiä:

Täyttöohjeita:

Tunnistetiedot

Mikäli kohteen alueella on useampia muinaisjäännöslajeja (esim. asuinpaikka ja röykkiöitä), täytä samalla nimellä ja inventointinumerolla useampi kortti

Hoito ja kunto

A. Kunto: 1=koskematon, 2= tutkittu osittain, 3= tutkittu kokonaan, 4=tuhoutunut osittain, 5= tuhoutunut kokonaan, 6=tutkittu ja tuhoutunut osittain, 7=tutkittu ja tuhoutunut kokonaan

B. Alkuperäisyys: 1=täysin alkuperäinen, 2=entisoity osittain, 3=entisoity kokonaan, 4=siirretty alkuperäiseltä paikaltaan

C. Hoitotarve: 1=vaatii entistämistä, 2=vaatii kunnostamista, 3=vaatii puhdistamista tai esiin kaivamista, 4=vaatii tuki- tai suojarakenteita, 5=vaatii tutkimuksia tuhoutumisen estämiseksi, 6=vaatii jatkuvaa hoitoa, 7=ei vaadi hoitotoimenpiteitä

D: Hoitotilanne: 1=peruskunnostettu, 2= tuettu rakentein, 3=pidetään puhtaana

E: Rajaustarkkuus: 1=rajattu arvion pohjalta, 2= rajattu osittaisella koekaivauksella, 3= rajattu kokonaan epävarmasti koekaivauksin, 4= rajattu kokonaan luotettavin koekaivauksin, 5=rajattu näkyvien rakenteiden perusteella

F: Vahvistustapa: 1=rajattu vain muinaisjäännös, 2=rajattu vain suoja-alue, 3=rajattu sekä muinaisjäännös että suoja-alue

G: Maastomerkintä: 1=kuparitaulu, 2=kertova taulu, 3=paalurajaus ilman taulua, 4=paalurajaus ja taulu, 5= aitaus ja taulu, 6=rakennus ympärillä ja taulu

Tila ja omistaja

Mikäli kohde on useamman tilan tai kylän alueella, TÄYTÄ LISÄKORTTI

ARKEOLOGISEN KOHTEEN TARKASTUS

10088

15

221

Tunnistetiedot

Kunta: Keitele Inventointinnumero: 2.200/3
Alue: Äyräpää Luokka: irtolöytö
Nimi: Kotiaho Ajoitus: kivikausi
Kohteen laji: kivikautinen irtolöytö Lukumäärä: _____
Kohteesta muita kortteja _____ kpl (ks. täyttöohjeet)
Tarkastaja: Olli Soininen Tarkastusaika: 21 / 9 19 91

Sijaintitiedot

Peruskartta: 3313 03 LAPPAMÄKI Pinta-ala _____
x= 7006 17 y= 469 74 z= 112,5
Suunta ja etäisyys kirkosta tms. Keiteleen kirkosta n. 3,2 km kaakkoon

Hoito ja kunto (ks. täyttöohjeet)

A B C D E F G

Tila ja omistaja (ks. täyttöohjeet)

Kylä/kaupunginosa: Äyräpää RN:o 5:34
Tila/Rno/nimi: Kotiaho
tai Kortteli/tontti/palsta: _____
Omistaja: Eero ja Mirjam Rahikainen Puhelin: 978-52214
Osoite: Pikonmäki Postitmp: 72600 KEITELE
Kiinteistötunnus: Vuokrattu, ks. huomautukset

Lisää kiinteistöjä _____ kpl

Aiemmat tiedot:

Aiemmat löydöt:

KuM 7008 (=KM 21506) tuura

Tarkastuslöydöt:

TARKASTUSKERTOMUS

Liitteet:

kartat _____
muut liitteet _____
negatiivit Fa. 3339 _____
diat _____

Tarkastuksen aihe:

KuM 7008 (=KM 21506), tuura, siniharmaata sädekiviliusketta. Esineen on tuonut Kuopion museoon 25.9-1981 Pauli Paananen, ja se on löytynyt Keiteleeltä Pikonmäen Kotiaholta. Löytäjä on Eero Rahikainen, ja löytö on tehty 1963. Kotiahon tilan omistavat Eero ja Mirjam Rahikainen. Esine on ollut n. 1,5 m:n syvyydessä hiekkaperäisessä maassa ja tullut esiin rakennustyön yhteydessä rakennuskaivannon pohjalta. Ver. 23/82: "...Eero Rahikainen löysi v. 1963 kaksi kivikuokkaa, joista toisen Pauli Paananen toimitti museoon.

Kohteen kuvaus:

Tuura (alunperin niitä oli löytynyt kaksi, joista toinen on hukassa) oli löytötietojen mukaan löytynyt asuinrakennuksen pohjaa kaivettaessa noin 1,5 m syvyydestä. Eero Rahikaisen mukaan tieto ei ole varma, sillä esineet havaittiin myöhemmin paikalta nousseita kiviä siirrettäessä. Rahikaisen mukaan on myös mahdollista, että esineet olisivat olleet rakennuksen paikalla sijainneessa kivirauniossa. Kiersin talon NW-puolella olevaa perunapeltoa, jossa oli kvartsinkappaleita (ei esihistoriallisia(?)-J.A.). Rahikaisen mukaan tilan alueelta on löytynyt myös nokisia paikkoja, hän ei kuitenkaan osannut tarkentaa paikkoja. Kyseessä voi olla kivikautinen asuinpaikka (II/III), toisaalta nokiset kohdat voivat liittyä myös myöhempään kaskeamiseen, sillä tilan N-puolella on havaittavissa vanhoja kaskiraunioita.

Ympäristö ja maasto: (vesistö, vesistökoodi, rakennukset, tiet, sorakuopat jne)

Kotiahon tila sijaitsee Nilakan rannassa, Vuonamonsalmen länsirannalla. Maaperä on hiekansekaista savikkoa, jossa on runsaasti pieniä kiviä. Noin 30 cm syvyydessä maa muuttuu hiekaksi, samoin ranta tilan kohdalla on hiekkaa.

Laajuuden arviointiperuste:

Luokitusehdotus perusteluineen:

Kivikautinen irtolöytö.

Ehdotus suoja-alueeksi: _____

Havaintomahdollisuudet: Perunapellossa välttävät, muutoin huonot.

Opas: _____

Rauhoitustoimenpiteet maastossa:

Tiedossa olevat maankäyttösuunnitelmat, kiireellisyys:

Lähilöytöjä:

Selostus jätetty

21 / 1 19 92

Aika

Paikka

Olli Soininen

Allekirjoitus

Jatkotoimenpiteitä:

Huomautuksia (esim perimätieto) ja lisäyksiä:

Täyttöohjeita:

Tunnistetiedot

Mikäli kohteen alueella on useampia muinaisjäännöslajeja (esim. asuinpaikka ja röykkiöitä), täytä samalla nimellä ja inventointinumerolla useampi kortti

Hoito ja kunto

A. Kunto: 1=koskematon, 2= tutkittu osittain, 3= tutkittu kokonaan, 4=tuhoutunut osittain, 5= tuhoutunut kokonaan, 6=tutkittu ja tuhoutunut osittain, 7=tutkittu ja tuhoutunut kokonaan

B. Alkuperäisyys: 1=täysin alkuperäinen, 2=entisoity osittain, 3=entisoity kokonaan, 4=siirretty alkuperäiseltä paikaltaan

C. Hoitotarve: 1=vaatii entistämistä, 2=vaatii kunnostamista, 3=vaatii puhdistamista tai esiin kaivamista, 4=vaatii tuki- tai suojarakenteita, 5=vaatii tutkimuksia tuhoutumisen estämiseksi, 6=vaatii jatkuvaa hoitoa, 7=ei vaadi hoitotoimenpiteitä

D: Hoitotilanne: 1=peruskunnostettu, 2= tuettu rakentein, 3=pidetään puhtaana

E: Rajaustarkkuus: 1=rajattu arvion pohjalta, 2= rajattu osittaisella koekaivauksella, 3= rajattu kokonaan epävarmasti koekai-
vauksin, 4= rajattu kokonaan luotettavin koekaivauksin, 5=rajattu näkyvien rakenteiden perusteella

F: Vahvistustapa: 1=rajattu vain muinaisjäännös, 2=rajattu vain suoja-alue, 3=rajattu sekä muinaisjäännös että suoja-alue

G: Maastomerkintä: 1=kuparitaulu, 2=kertova taulu, 3=paalurajaus ilman taulua, 4=paalurajaus ja taulu, 5= aitaus ja taulu,

6=rakennus ympärillä ja taulu

Tila ja omistaja

Mikäli kohde on useamman tilan tai kylän alueella, TÄYTÄ LISÄKORTTI

ARKEOLOGISEN KOHTEEN TARKASTUS

10000

15

222

Tunnistetiedot

Kunta: Keitele Inventointinnumero: 2.200/4

Alue: Äyräpää Luokka: irtolöytö
Kivimäki kivikausi

Nimi: Kivimäki Ajoitus: _____

Kohteen laji: _____ Lukumäärä: _____

Kohteesta muita kortteja _____ kpl (ks. täyttöohjeet)

Tarkastaja: Olli Soininen ja Jouko Aroaho Tarkastusaika: 22 / 9 19 91

Sijaintitiedot

Peruskartta: 3313 03 KEITELE Pinta-ala _____

x= 7008 06 y= 467 42 z= 105-107,5

Suunta ja etäisyys kirkosta tms. Keiteleen kirkosta n. 460 m etelä-lounaaseen

Hoito ja kunto (ks. täyttöohjeet)

A B C D E F G

Tila ja omistaja (ks. täyttöohjeet)

Kylä/kaupunginosa: Äyräpää RN:o 9:91

Tila/Rno/nimi: Kivimäki

tai Kortteli/tontti/palsta: _____

Omistaja: ^{MARKKU} Viljo Jokinen Puhelin: _____

Osoite: Kivimäki Postitmp: 72600 KEITELE

Kiinteistötunnus: Vuokrattu, ks. huomautukset

Lisää kiinteistöjä _____ kpl

Aiemmat tiedot:

Lauri Pohjakallion tarkastuskertomus 1974

Aiemmat löydöt:

KM 17703 kourutaltoa
KM 19343 kaksoiskourutaltoa

Tarkastuslöydöt:

TARKASTUSKERTOMUS

Liitteet:

kartat _____
muut liitteet _____
negatiivit Fa. _____
diat _____

Tarkastuksen aihe:

KM 17703, kourutaltoa, tummanharmaata kiveä. Koulaulainen Markku Jokisen (os. Keitele kk) Viljo Jokisen Kivimäki -nimisen tilan maalta löytämä ja Kansallismuseoon lähettämä esine. Esine löytyi peltotöissä maan pinnalta, Jokisen talosta 100 m pohjoiseen, kuitenkin ennen hautausmaata.

KM 19343, kaksoikourutaltoa, löytänyt autonkuljettaja Lauri Laukkanen (os. Päiväaho, 72600 Keitele) syksyllä 1973 perunannostossa Keiteleen kirkonkylästä Viljo Jokisen pellosta. Josku lienee löytynyt muitakin esineitä. Eino I. Hyvärisen kautta.

Kohteen kuvaus:

L.Pohjakallio 1974: "Koordinaatit X=7008 06, Y=467 42, Z=105-107,5. ..n. 140 m Kivimäen (9:1) asuinrakennuksesta pohjoiskoilliseen, hautausmaan aitaan rajoittuvalla pellolla. Savista peltoa, jonka keskellä hiekkatöyräs. Maanomistaja osoitti paikan, havaintomahdollisuudet kohtalaiset harvalla ohrapellolla. Löytöilmoituksen mainitsemista muista esinelöydöistä maanomistaja ei tiennyt mitään, jopa epäili tietoa. En havainnut kiinteään muinaisjäännökseen viittaavia merkkejä."

Esineiden löytöpaikat sijaitsivat Kivimäki -tilasta noin 100 metriä pohjoiseen (NNE), Keiteleen hautausmaahan rajoittuvalla pellolla. Pellolla on havaittavissa kumparemainen hiekkatöyräs, josta on otettu hiekkaa. Hiekkatöyrääseen kaivettiin koekuoppa, samoin hautausmaan alueelle (löytöpaikan N-puoliselle niemekkeelle). Mitään erikoista ei havaittu.

Ympäristö ja maasto: (vesistö, vesistökoodi, rakennukset, tiet, sorakuopat jne)

Maaperä pellolla on savikkoa. Hautausmaan alueella sekä pellon hiekkatörmällä aluksi savensekaista hiesua, joka syvemällä muuttui puhtaaksi. Pellolla kasvoi heinikon lisäksi runsaasti nokkosta. Hautausmaalla kasvoi varvikkoa sekä mäntymetsää.

Laajuuden arviointiperuste:

Luokitusehdotus perusteluineen:

Kivikautisia irtolöytöjä.

Ehdotus suoja-alueeksi: _____

Havaintomahdollisuudet: Heinikossa huonot

Opas: _____

Rauhoitustoimenpiteet maastossa:

Tiedossa olevat maankäyttösuunnitelmat, kiireellisyys:

Lähilöytöjä:

Selostus jätetty

21 / 1 19 92

Aika

Paikka

Olli Soininen

Allekirjoitus

Jatkotoimenpiteitä:

Huomautuksia (esim perimätieto) ja lisäyksiä:

Täyttöohjeita:

Tunnistetiedot

Mikäli kohteen alueella on useampia muinaisjäännöslajeja (esim. asuinpaikka ja röykkiöitä), täytä samalla nimellä ja inventointinumerolla useampi kortti

Hoito ja kunto

A. Kunto: 1=koskematon, 2= tutkittu osittain, 3= tutkittu kokonaan, 4=tuhoutunut osittain, 5= tuhoutunut kokonaan, 6=tutkittu ja tuhoutunut osittain, 7=tutkittu ja tuhoutunut kokonaan

B. Alkuperäisyys: 1=täysin alkuperäinen, 2=entisöity osittain, 3=entisöity kokonaan, 4=siirretty alkuperäiseltä paikaltaan

C. Hoitotarve: 1=vaatii entistämistä, 2=vaatii kunnostamista, 3=vaatii puhdistamista tai esiin kaivamista, 4=vaatii tuki- tai suojarakenteita, 5=vaatii tutkimuksia tuhoutumisen estämiseksi, 6=vaatii jatkuvaa hoitoa, 7=ei vaadi hoitotoimenpiteitä

D: Hoitotilanne: 1=peruskunnostettu, 2= tuettu rakentein, 3=pidetään puhtaana

E: Rajaustarkkuus: 1=rajattu arvion pohjalta, 2= rajattu osittaisella koekaivauksella, 3= rajattu kokonaan epävarmasti koekaivauksin, 4= rajattu kokonaan luotettavin koekaivauksin, 5=rajattu näkyvien rakenteiden perusteella

F: Vahvistustapa: 1=rajattu vain muinaisjäännös, 2=rajattu vain suoja-alue, 3=rajattu sekä muinaisjäännös että suoja-alue

G: Maastomerkintä: 1=kuparitaulu, 2=kertova taulu, 3=paalurajaus ilman taulua, 4=paalurajaus ja taulu, 5= aitaus ja taulu, 6=rakennus ympärillä ja taulu

Tila ja omistaja

Mikäli kohde on useamman tilan tai kylän alueella, TÄYTÄ LISÄKORTTI

ARKEOLOGISEN KOHTEEN TARKASTUS

10800

15

223

Tunnistetiedot

Kunta: Keitele Inventointinumero: 2.200/5.

Alue: Äyräpää Luokka: irtolöytö

Nimi: Äimetty Ajoitus: kivikausi

Kohteen laji: kivikautinen irtolöytö Lukumäärä: _____

Kohteesta muita kortteja _____ kpl (ks. täyttöohjeet)

Tarkastaja: Olli Soininen ja Jouko Aroaho Tarkastusaika: 22 / 9 19 91

Sijaintitiedot

Peruskartta: 3313 03 KEITELE Pinta-ala _____

x= 7007 14-22 y= 468 60-67 z= 105-110

Suunta ja etäisyys kirkosta tms. Keiteleen kirkosta n. 1,1 km eteläkaakkoon

Hoitto ja kunto (ks. täyttöohjeet)

A B C D E F G

Tila ja omistaja (ks. täyttöohjeet)

Kylä/kaupunginosa: _____

Tila/Rno/nimi: _____

tai Kortteli/tontti/palsta: _____

Omistaja: _____ Puhelin: _____

Osoite: _____ Postitmp: _____

Kiinteistötunnus: Vuokrattu, ks. huomautukset

Lisää kiinteistöjä _____ kpl

Aiemmat tiedot:

Aiemmat löydöt:

KM 8987:22 reikäkivi

Tarkastuslöydöt:

TARKASTUSKERTOMUS

Liitteet:

kartat _____
muut liitteet _____
negatiivit F.a. _____
diat _____

Tarkastuksen aihe:

KM 8987:22, reikäkivi. Kansakoulun opettaja Eljas Saastamoiselta Karttulan pitäjän Karttulan kylästä, virkateitse museoon tilatut esineet (MT:n kirje n:ro 1735, 2/XI 1928). Diar 20/XII 1928. Lunastus Smk 600,- Verif... (=Karttulan kirkonk. kansak. 2, latte, pitkulainen reikäkivi). Haudan-
kaivajan löytämä Keiteleen pitäjän hautausmaasta, joka on kirkkomäen läntisellä Äimetytyn lampiin (laskettu) viettävällä rinteellä.

Kohteen kuvaus:

Karttaan merkitty pelto on nykyisin perunapeltona ja kasvimaana. Äimetynlampi on kuivattu, nykyisin paikalla kasvaa koivikkometsä. Maaperä rinteiden alaosassa on savea, joka muuttuu hiesu- ja hiekkamaaksi noin 110 metrin korkeuskäyrän kohdalla. Pellon N-puolella on myös hiekkakumpare, josta on noin 50 v sitten - puuston iästä arvioiden - otettu soraa. Paikalla ei näkynyt mitään erityistä, maan pinnalla eikä koekuopissa, joita tehtiin metsään, pellon E-puolelle, ylärinteeseen.

Kyseessä on Keiteleen ortodoksinen kirkko.

Ympäristö ja maasto: (vesistö, vesistökoodi, rakennukset, tiet, sorakuopat jne)

Reikäkivi on löytynyt Äimetynlampeen laskevasta länsirinteestä.

Laajuuden arviointiperuste:

Luokitusehdotus perusteluineen:

Kivikautinen irtolöytö

Ehdotus suoja-alueeksi: _____

Havaintomahdollisuudet: Metsässä ja pellolla pienet.

Opas: _____

Rauhoitustoimenpiteet maastossa:

Tiedossa olevat maankäyttösuunnitelmat, kiireellisyys:

Lähilöytöjä:

Selostus jätetty

21 / 1 19 92 _____
Aika Paikka

Olli Soininen

Allekirjoitus

Jatkotoimenpiteitä:

Huomautuksia (esim perimätieto) ja lisäyksiä:

Täyttöohjeita:

Tunnistetiedot

Mikäli kohteen alueella on useampia muinaisjäännoislajeja (esim. asuinpaikka ja röykkiöitä), täytä samalla nimellä ja inventoin-
tinumerolla useampi kortti

Hoito ja kunto

- A. Kunto:** 1=koskematon, 2= tutkittu osittain, 3= tutkittu kokonaan, 4=tuhoutunut osittain, 5= tuhoutunut kokonaan, 6=tutkittu ja tuhoutunut osittain, 7=tutkittu ja tuhoutunut kokonaan
- B. Alkuperäisyys:** 1=täysin alkuperäinen, 2=entisoity osittain, 3=entisoity kokonaan, 4=siirretty alkuperäiseltä paikaltaan
- C. Hoitotarve:** 1=vaatii entistämistä, 2=vaatii kunnostamista, 3=vaatii puhdistamista tai esiin kaivamista, 4=vaatii tuki- tai suo-
jarakenteita, 5=vaatii tutkimuksia tuhoutumisen estämiseksi, 6=vaatii jatkuvaa hoitoa, 7=ei vaadi hoitotoimenpiteitä
- D: Hoitotilanne:** 1=peruskunnostettu, 2= tuettu rakentein, 3=pidetään puhtaana
- E: Rajaustarkkuus:** 1=rajattu arvion pohjalta, 2= rajattu osittaisella koekaivauksella, 3= rajattu kokonaan epävarmasti koekai-
vauksin, 4= rajattu kokonaan luotettavin koekaivauksin, 5=rajattu näkyvien rakenteiden perusteella
- F: Vahvistustapa:** 1=rajattu vain muinaisjäännoös, 2=rajattu vain suoja-alue, 3=rajattu sekä muinaisjäännoös että suoja-alue
- G: Maastomerkintä:** 1=kuparitaulu, 2=kertova taulu, 3=paalurajaus ilman taulua, 4=paalurajaus ja taulu, 5= aitaus ja taulu,
6=rakennus ympärillä ja taulu

Tila ja omistaja

Mikäli kohde on useamman tilan tai kylän alueella, TÄYTÄ LISÄKORTTI

ARKEOLOGISEN KOHTEEN
TARKASTUS

2390	40	009
------	----	-----

Tunnist tiedot

Keitele
Kunta: _____ Inventointinnumero: 2.200/6.
Alue: Koutajärvi Luokka: irtolöytö
Rantala rautakausi
Nimi: _____ Ajoitus: _____
Kohteen laji: rautakautinen irtolöytö Lukumäärä: 1
Kohteesta muita kortteja kpl (ks. täyttöohjeet)
Tarkastaja: Olli Soininen Tarkastusafka: 26 9 / 19

Sijaintitiedot

03
3313 Keitele
Peruskartta: _____ Pinta-ala _____
x= 7003 58 y= 465 34 z= 125
Suunta ja etäisyys kirkosta tms. Keiteleen kirkosta n. 5,4 km
lounaaseen

Hoito ja kunto (ks. täyttöohjeet)

A B C D E F G

Tila ja omistaja (ks. täyttöohjeet)

Kylä/kaupunginosa: Koutajärvi RN:o 3:59
Tila/Rno/nimi: Rantala
tai Kortteli/tontti/palsta: _____
Omistaja: MEERI JAAKKOLA Puhelin: _____
Osoite: _____ Postitmp: _____
Kiinteistötunnus: Vuokrattu, ks. huomautukset

Lisää kiinteistöjä kpl

Aiemmat tiedot:

Suomenmaa VIII, s. 140: "Keitele...Koutajärven kylässä on löydetty pronssinen rannerengas rautakauden loppupuolelta."

Aiemmat löydöt:

KM 4340:46 pr. rannerengas

Tarkastuslöydöt:

KuM piin pala KM 29115

TARKASTUSKERTOMUS

Liitteet:

kartat _____
muut liitteet _____
negatiivit Fa. 3346 _____
diat _____

Tarkastuksen aihe:

KM 4340:46/1904/, pr. rannerengas. Rantolan talo Kautojärven kylä pellosta.

Kohteen kuvaus:

Rantolan tila on nykyisin autiona, todennäköisesti kesäkäytössä. Pihan NW ja SE puoliset pellot ovat lehtimetsänä, SW puoliset pellot puolestaan heinäällä. Päärakennuksen NE ja SE puolelle oli kynnetty perunapello. Asuinrakennuksen SE puolelta pellolta, noin 3 m asuinrakennuksesta, löytyi kynnöksestä piin palanen. Kynnöksellä oli myös modernia tavaraa (tiiltä, lasia).

Ympäristö ja maasto: (vesistö, vesistököödi, rakennukset, tiet, sorakuopat jne)
Päärakennuksen NE-puolella maasto viettää loivasti Koutajärven rantaan. Maa on savensekaista soraa

Laajuuden arviointiperuste:

Luokitusehdotus perusteluineen:
rautakautinen irtolöytö

Ehdotus suoja-alueeksi: _____

Havaintomahdollisuudet: Havaintomahdollisuudet kasvillisuuden
vuoksi vähäiset

Opas: _____

Rauhoitustoimenpiteet maastossa:

Tiedossa olevat maankäyttösuunnitelmat, kiireellisyys:

Lähilöytöjä:

Selostus jätetty
13 2 92

Olli Soininen

/ 19
Aika

Paikka

Allekirjoitus

Jatkotoimenpiteitä:

Huomautuksia (esim perimätieto) ja lisäyksiä:

Täyttöohjeita:

Tunnistetiedot

Mikäli kohteen alueella on useampia muinaisjäännöslajeja (esim. asuinpaikka ja röykkiöitä), täytä samalla nimellä ja inventointinumerolla useampi kortti

Hoito ja kunto

A. Kunto: 1=koskematon, 2= tutkittu osittain, 3= tutkittu kokonaan, 4=tuhoutunut osittain, 5= tuhoutunut kokonaan, 6=tutkittu ja tuhoutunut osittain, 7=tutkittu ja tuhoutunut kokonaan

B. Alkuperäisyys: 1=täysin alkuperäinen, 2=entisoity osittain, 3=entisoity kokonaan, 4=siirretty alkuperäiseltä paikaltaan

C. Hoitotarve: 1=vaatii entistämistä, 2=vaatii kunnostamista, 3=vaatii puhdistamista tai esiin kaivamista, 4=vaatii tuki- tai suojarakenteita, 5=vaatii tutkimuksia tuhoutumisen estämiseksi, 6=vaatii jatkuvaa hoitoa, 7=ei vaadi hoitotoimenpiteitä

D: Hoitotilanne: 1=peruskunnostettu, 2= tuettu rakentein, 3=pidetään puhtaana

E: Rajaustarkkuus: 1=rajattu arvion pohjalta, 2= rajattu osittaisella koekaivauksella, 3= rajattu kokonaan epävarmasti koekaivauksin, 4= rajattu kokonaan luotettavin koekaivauksin, 5=rajattu näkyvien rakenteiden perusteella

F: Vahvistustapa: 1=rajattu vain muinaisjäännös, 2=rajattu vain suoja-alue, 3=rajattu sekä muinaisjäännös että suoja-alue

G: Maastomerkintä: 1=kuparitaulu, 2=kertova taulu, 3=paalurajaus ilman taulua, 4=paalurajaus ja taulu, 5= aitaus ja taulu, 6=rakennus ympärillä ja taulu

Tila ja omistaja

Mikäli kohde on useamman tilan tai kylän alueella, TÄYTÄ LISÄKORTTI

ARKEOLOGISEN KOHTEEN TARKASTUS

10870

15

224

Tunnistetiedot

Kunta: Keitele Inventointinumero: 2.200/7.
Alue: Hamula Luokka: irtolöytö
Selkämä Luokka: kivikausi
Nimi: _____ Ajoitus: _____
Kohteen laji: kivikautinen irtolöytö Lukumäärä: _____
Kohteesta muita kortteja _____ kpl (ks. täyttöohjeet)
Tarkastaja: Olli Soininen Tarkastusaika: 21. 9. 1991

Sijaintitiedot

3313 05 KEITELE
Peruskartta: _____ Pinta-ala _____
x= 6991 54 y= 474 23 _____ 110
Suunta ja etäisyys kirkosta tms. Keiteleen kirkosta n. 17,8 km eteläkaakkoon

Hoito ja kunto (ks. täyttöohjeet)

A B C D E F G

Tila ja omistaja (ks. täyttöohjeet)

Kylä/kaupunginosa: Hamula RN:o 6:32
Tila/Rno/nimi: Selkämä
tai Kortteli/tontti/palsta: _____
Omistaja: PEKKA MARKKANEN Puhelin: _____
Osoite: _____ Postitmp: _____
Kiinteistötunnus: Vuokrattu, ks. huomautukset

Lisää kiinteistöjä kpl

Aiemmat tiedot:

Aiemmat löydöt:

Keiteleen kotiseutumuseo, pohjalainen tasataltta

Tarkastuslöydöt:

TARKASTUSKERTOMUS

Liitteet:

kartat _____
muut liitteet _____
negatiivit Fa. _____
diat _____

Tarkastuksen aihe:

Keiteleen kotiseutumuseo, pohjalainen tasataltta, tummahkoa ns. sädekiviliuskettä. Löydetty 1953 Keiteleen pitäjän Hamulan kylän Selkämön (nyk. Pellonpää) N:o 7:15 tilan pellostosta muokkaustöiden yhteydessä

Kohteen kuvaus:

Tilalla käydessäni paikalla ei ollut ketään. Tila sijaitsee loivalla NW-SE -suuntaisella harjanteella, joka itäpuolella (NE) viettää loivasti kohti maantietä ja länsi (SW) -puolella loivasti notkelmassa kulkevaan puroon. Tilan pellot olivat kesannolla, eikä niitä päässyt selvästi tarkastelemaan. Ainoa paljaana oleva kohta oli tilan navettarakennuksen SW-puolella oleva perunapelto. Maaperä on hiekkapitoista multaa. Pelto oli loivasti SW-viettävällä rinteellä, koko n. 50x20 m. Mitään erikoista en havainnut.

Ympäristö ja maasto: (vesistö, vesistökoodi, rakennukset, tiet, sorakuopat jne)
Hiekkainen harjanne, joka laskee loivasti koilliseen,
kohti Pienen Nilakan Jokilahtea sekä lounaaseen.

Laajuuden arviointiperuste:

Luokitusehdotus perusteluineen:

Kivikautinen irtolöytö

Ehdotus suoja-alueeksi: _____

Havaintomahdollisuudet: _____ Pientä perunamaata lukuun ottamatta kesantona
olevilla pelloilla huonot

Opas: _____

Rauhoitustoimenpiteet maastossa:

Tiedossa olevat maankäyttösuunnitelmat, kiireellisyys:

Lähilöytöjä:

Selostus jätetty
18. 2. 92

Olli Soininen

/ 19
Aika

Paikka

Allekirjoitus

Jatkotoimenpiteitä:

Huomautuksia (esim perimätieto) ja lisäyksiä:

Täyttöohjeita:

Tunnistetiedot

Mikäli kohteen alueella on useampia muinaisjäännöslajeja (esim. asuinpaikka ja röykkiöitä), täytä samalla nimellä ja inventointinumerolla useampi kortti

Hoito ja kunto

A. Kunto: 1=koskematon, 2= tutkittu osittain, 3= tutkittu kokonaan, 4=tuhoutunut osittain, 5= tuhoutunut kokonaan, 6=tutkittu ja tuhoutunut osittain, 7=tutkittu ja tuhoutunut kokonaan

B. Alkuperäisyys: 1=täysin alkuperäinen, 2=entisöity osittain, 3=entisöity kokonaan, 4=siirretty alkuperäiseltä paikaltaan

C. Hoitotarve: 1=vaatii entistämistä, 2=vaatii kunnostamista, 3=vaatii puhdistamista tai esiin kaivamista, 4=vaatii tuki- tai suojarakenteita, 5=vaatii tutkimuksia tuhoutumisen estämiseksi, 6=vaatii jatkuvaa hoitoa, 7=ei vaadi hoitotoimenpiteitä

D: Hoitotilanne: 1=peruskunnostettu, 2= tuettu rakentein, 3=pidetään puhtaana

E: Rajaustarkkuus: 1=rajattu arvion pohjalta, 2= rajattu osittaisella koekaivauksella, 3= rajattu kokonaan epävarmasti koekai-
vauksin, 4= rajattu kokonaan luotettavin koekaivauksin, 5=rajattu näkyvien rakenteiden perusteella

F: Vahvistustapa: 1=rajattu vain muinaisjäännös, 2=rajattu vain suoja-alue, 3=rajattu sekä muinaisjäännös että suoja-alue

G: Maastomerkintä: 1=kuparitaulu, 2=kertova taulu, 3=paalurajaus ilman taulua, 4=paalurajaus ja taulu, 5= aitaus ja taulu, 6=rakennus ympärillä ja taulu

Tila ja omistaja

Mikäli kohde on useamman tilan tai kylän alueella, TÄYTÄ LISÄKORTTI

ARKEOLOGISEN KOHTEEN TARKASTUS

--	--	--

Tunnistetiedot

Kunta: _____ Inventointinumero: _____
Alue: Keitele _____ Luokka: 2.200/8.
Nimi: Hamula _____ Ajoitus: irtolöytö
Kohteen nimi: Kiviharju _____ Lukumäärä: kivikausi
Kohteesta muita kortteja irtolöytö (ks. täyttöohjeet) 1
Tarkastaja: 0 _____ Tarkastusaika: / 19
Olli Soininen 21.9. 91

Sijaintitiedot

Peruskartta: _____ Pinta-ala _____
x= 3313 05 HAMULA y= _____ z= _____
Suunta ja näkyvyys kirkosta tms. 475 07 115
Keiteleen kirkosta n. 18,8 km
eteläkaakkoon

Hoito ja kunto (ks. täyttöohjeet)

A B C D E F G

Tila ja omistaja (ks. täyttöohjeet)

Kylä/kaupunginosa: _____
Tila/Rno/nimi: Hamula RN:o 18:0
tai Kortteli/tontti/palsta: Kiviharju
Omistaja: _____ Puhelin: _____
Osoite: Vilho Tapani Pulkkinen _____ Postitmp: 978-58301
Kiinteistötunnus: Kiviharju 72310 NIINIVESI
Vuokrautu, ks. huomautukset

Lisää kiinteistöjä kpl

Aiemmat tiedot:

K.A. Lindströmin kertomus 1.7.1922)

Aiemmat löydöt:

KM 8168 ristinuija

Tarkastuslöydöt:

TARKASTUSKERTOMUS

Liitteet:

kartat _____

muut liitteet _____

negatiivit _____

Fa. 3337

diat _____

Tarkastuksen aihe:

KM 8168, kivinen ristinuija, löytänyt talollisen poika Simo Pulkkinen Keiteleen Hamula kylän Kiviharjun talon eteläpel-
lostä. Lunastettu Keiteleen urkurilta 19/3. 1923 Smk:lla
50. Ilmoituksen oli tehnyt K.A. Lindström. Verif.

Kohteen kuvaus:

~~"...matkustellessani viime kuluneen kesäkuun alkupäivinä Kart-~~
tulän, Vesannon ja Keiteleen pitäjissä tapasin Keiteleen pitäjän
Hamulan kylässä Kiviharju-nimisen talon maalta eteläpellon
pientarelta yhden kivikauden aikuisen asuntopaikan. Paikka
sijaitsee talosta noin 110 m itäetelää kohti ja Nilakkaveden
rannasta noin 200 metriä länttä kohti. Samasta paikasta on
löydetty viime kesänä yksi kappale vaillinaisesti tehty kivi-
kirves ja on mainittu esine Keiteleen seurakunnan lukkarilla
Jalmari Raitalalla. Esineen oli Raitala ottanut omin lupinsa
mainitun talon akkunalta mainiten vain sen ottaessaan, että
minäpä otan tuon jättäen 2 mk siitä...Tutkiessani muuten puhe-
naolevaa paikkaa löysin kivirauniosta poltettuja tahkokiven
kappaleita ym muinaisjätteitä, jotka todistavat paikalla olleen
asuntopaikan...Mitä vielä edellämäinittuun kivikirveeseen
kuuluu koetin saada sitä haltuuni kanttori Raitalalta, mutta
kieltäytyi hän siitä jyrkästi sanoen vielä, ettei hän luovuta
sitä kellekkään..."(1.7.1922 K.A. Lindström)

Tapani Pulkkinen kertoi löytäjä Simo Pulkkinen olleen isoisän-
sä, ja muisti tämän kertoneen esineen löytöpaikasta.
Ristinuija on löytynyt nykyisestä Taivalharjun tilasta noin 110
m suuntaan SE, pellolla olevasta loivasta kumpareesta. Kumpare
on nykyisin tasoittunut, ja sen yli kulkee Ylölään johtava
paikallistie. Tie on rakennettu 70-luvulla. Kiersin löytöpai-
kassa. Löytöpaikan kohdalla oli iso kalkkikasa, joten sen
tarkistaminen oli mahdotonta. Pelto oli leikatun heinän jäljil-
tä, joten havaintomahdollisuudet olivat huonot. Maaperä mullan-
sekaista hiekkaa. Kiersin myös tien NE puolelle raivattua,
uutta peltoa, joka oli kynöksellä. Maaperä savista hiekkamaa-
ta, rinteessä tien alapuolella oli hähtävissä mahd. vanha
rantapenger. Mitään erikoista en löytänyt.

Ympäristö ja maasto: (vesistö, vesistököödi, rakennukset, tiet, sorakuopat jne)

Löytöpaikan (ks. koordinaatit) NE-puolinen, Pienen Nilakan Tukiasselkää kohti laskeva rinne on pelloksi raivattu nykyään.

Laajuuden arviointiperuste:

Luokitusehdotus perusteluineen:

Kivikautinen irtolöytö

Ehdotus suoja-alueeksi: _____

Havaintomahdollisuudet: _____

Heinäisellä pellolla huonot, talon koillispuolella kynöksellä väittävät

Opas: _____

Rauhoitustoimenpiteet maastossa:

Tiedossa olevat maankäyttösuunnitelmat, kiireellisyys:

Lähilöytöjä:

2.200/7. Keitele Selkämä, KeKSM , pohjalainen tasataltta

Selostus jätetty

18. 2. 92
/ 19

Aika

Paikka

Olli Soininen

Allekirjoitus

Jatkotoimenpiteitä:

Huomautuksia (esim perimätieto) ja lisäyksiä:

Täyttöohjeita:

Tunnistetiedot

Mikäli kohteen alueella on useampia muinaisjäännöslajeja (esim. asuinpaikka ja röykkiöitä), täytä samalla nimellä ja inventointinumerolla useampi kortti

Hoito ja kunto

A. Kunto: 1=koskematon, 2= tutkittu osittain, 3= tutkittu kokonaan, 4=tuhoutunut osittain, 5= tuhoutunut kokonaan, 6=tutkittu ja tuhoutunut osittain, 7=tutkittu ja tuhoutunut kokonaan

B. Alkuperäisyys: 1=täysin alkuperäinen, 2=entisoity osittain, 3=entisoity kokonaan, 4=siirretty alkuperäiseltä paikaltaan

C. Hoitotarve: 1=vaatii entistämistä, 2=vaatii kunnostamista, 3=vaatii puhdistamista tai esiin kaivamista, 4=vaatii tuki- tai suojarakenteita, 5=vaatii tutkimuksia tuhoutumisen estämiseksi, 6=vaatii jatkuvaa hoitoa, 7=ei vaadi hoitotoimenpiteitä

D: Hoitotilanne: 1=peruskunnostettu, 2= tuettu rakentein, 3=pidetään puhtaana

E: Rajaustarkkuus: 1=rajattu arvion pohjalta, 2= rajattu osittaisella koekaivauksella, 3= rajattu kokonaan epävarmasti koekaivauksin, 4= rajattu kokonaan luotettavin koekaivauksin, 5=rajattu näkyvien rakenteiden perusteella

F: Vahvistustapa: 1=rajattu vain muinaisjäännös, 2=rajattu vain suoja-alue, 3=rajattu sekä muinaisjäännös että suoja-alue

G: Maastomerkintä: 1=kuparitaulu, 2=kertova taulu, 3=paalurajaus ilman taulua, 4=paalurajaus ja taulu, 5= aitaus ja taulu, 6=rakennus ympärillä ja taulu

Tila ja omistaja

Mikäli kohde on useamman tilan tai kylän alueella, TÄYTÄ LISÄKORTTI

ARKEOLOGISEN KOHTEEN
TARKASTUS

10000

15

229

Tunnistetiedot

Kunta: Keitele Inventointinnumero: 2.200/9.
Alue: Vuonamo Luokka: irtolöyö
Nimi: Piikkiniemi Ajoitus: kivikausi
Kohteen laji: kivik. irtolöyö Lukumäärä: 1
Kohteesta muita kortteja kpl (ks. täyttöohjeet)
Tarkastaja: Olli Soinen Tarkastusaika: 23. / 9. 19 91

Sijaintitiedot

Peruskartta: 3313 06 NILAKKA Pinta-ala
X= 7007 14 Y= 470 92 Z= 105
Suunta ja etäisyys kirkosta tms. Keiteleen kirkosta n. 3,4 km
itäkaakkoon

Hoito ja kunto (ks. täyttöohjeet)

A B C D E F G

Tila ja omistaja (ks. täyttöohjeet)

Kylä/kaupunginosa: Vuonamo RN:o 5:4
Tila/Rno/nimi: Piikkiniemi
tai Kortteli/tontti/palsta:
Omistaja: Reino Saastamoinen Puhelin: 978-52215
Osoite: Piikkiniemi Postitmp: 72600 KEITELE
Kiinteistötunnus: Vuokrattu, ks. huomautukset

Lisää kiinteistöjä kpl

Aiemmat tiedot:

Oiva Keskitalon tarkastus 12.3.1971

Aiemmat löydöt:

KeKsM , itäkarjalainen tasataltta

Tarkastuslöydöt:

TARKASTUSKERTOMUS

Liitteet:

kartat _____

muut liitteet _____

negatiivit Fa. _____

diat _____

Tarkastuksen aihe:

Keiteleen kotiseutumuseo, itäkarjalainen tasataltta, lyhyt muodoltaan kömpelö, Äänisen viheriäliusketta (?). Löysi mv. Reino Saastamoinen (os. Piikkiniemi, Keitele) toukokuussa 1970 Keiteleen Vuonamon kylästä omistamansa Piikkiniemen talon RN:o 5:4 pellosta, talosta n. 140 m etelälounaiseen, Keiteleen kirkosta 3,5 km itäkaakkoon.

Kohteen kuvaus:

Oiva Keskitalo 12.3.1971: "Reino Saastamoinen löysi toukokuun alkupuolella 1970 tasataltan rantapellostaan, Piikkiniemen talon pihasta n. 180 m etelään, 70-80 m Nilakan rannasta. Löytöpaikka on ensimmäisellä saralla rantaan johtavan tien kaakkoispuolella, miltei rantapellon keskustassa. Pelto oli nyt heinällä ja rantatien vastainen puoli perunalla. Maasto on loivasti lounaiseen, kohti rantaa viettävää hiekkamaata. Siinä ei ollut havaittavissa asutuksen merkkejä (havaintoja voi tehdä lähinnä perunapellosta) - Piikkiniemen talo on tasan 3 km vanhalta Pielaveden tieltä Seppälän tienhaarasta." (karttapiirros).

Taltta on löytynyt Piikkiniemen SW-puoleisesta, loivasti Nilakan Vuonamonlahteen viettävästä pellosta, lähes tulkoon keskeltä peltoa. Pellon halki kulkee pieni tie rantasaunalle. Taltta oli löytynyt tien SE -puolelta, lähes laidasta. Rantatien N-puolinen pelto oli syysrukiilla, joka oli hienolla oraalla. Maa on savihiesua ja hyvin kivistä, savihiesun alla tulee savikko. Rantatien S-puolinen osa pellosta oli paketissa (jo 6 vuotta), joten siitä voi kehnosti tehdä havaintoja. Mitään erityistä en havainnut

Ympäristö ja maasto: (vesistö, vesistökoodi, rakennukset, tiet, sorakuopat jne)

Pelto viettää loivasti lounaaseen, kivinen savihiesumaa.

Laajuuden arviointiperuste:

Luokitusehdotus perusteluineen:

Kivikautinen irtolöytö

Ehdotus suoja-alueeksi: _____

Kesantopellolla huonot, kylvetyllä osalla pa-

Havaintomahdollisuudet: _____
remmat

Opas: _____

Rauhoitustoimenpiteet maastossa:

Tiedossa olevat maankäyttösuunnitelmat, kiireellisyys:

Lähilöytöjä:

18 ~~Selostus jätetty~~

Olli Soininen

/ 19
Aika

Paikka

Allekirjoitus

Jatkotoimenpiteitä:

Huomautuksia (esim perimätieto) ja lisäyksiä:

Täyttöohjeita:

Tunnistetiedot

Mikäli kohteen alueella on useampia muinaisjäännöslajeja (esim. asuinpaikka ja röykkiöitä), täytä samalla nimellä ja inventoin-
tinumerolla useampi korthi

Hoito ja kunto

A. Kunto: 1=koskematon, 2= tutkittu osittain, 3= tutkittu kokonaan, 4=tuhoutunut osittain, 5= tuhoutunut kokonaan, 6=tutkittu ja tuhoutunut osittain, 7=tutkittu ja tuhoutunut kokonaan

B. Alkuperäisyys: 1=täysin alkuperäinen, 2=entisöity osittain, 3=entisöity kokonaan, 4=siirretty alkuperäiseltä paikaltaan

C. Hoitotarve: 1=vaatii entistämistä, 2=vaatii kunnostamista, 3=vaatii puhdistamista tai esiin kaivamista, 4=vaatii tuki- tai suo-
jarakenteita, 5=vaatii tutkimuksia tuhoutumisen estämiseksi, 6=vaatii jatkuvaa hoitoa, 7=ei vaadi hoitotoimenpiteitä

D: Hoitotilanne: 1=peruskunnostettu, 2= tuettu rakentein, 3=pidetään puhtaana

E: Rajaustarkkuus: 1=rajattu arvion pohjalta, 2= rajattu osittaisella koekaivauksella, 3= rajattu kokonaan epävarmasti koekai-
vauksin, 4= rajattu kokonaan luotettavin koekaivauksin, 5=rajattu näkyvien rakenteiden perusteella

F: Vahvistustapa: 1=rajattu vain muinaisjäännös, 2=rajattu vain suoja-alue, 3=rajattu sekä muinaisjäännös että suoja-alue

G: Maastomerkitä: 1=kuparitaulu, 2=kertova taulu, 3=paalurajaus ilman taulua, 4=paalurajaus ja taulu, 5= aitaus ja taulu,
6=rakennus ympärillä ja taulu

Tila ja omistaja

Mikäli kohde on useamman tilan tai kylän alueella, TÄYTÄ LISÄKORTTI

ARKEOLOGISEN KOHTEEN TARKASTUS

10000

15

230

Tunnistetiedot

Kunta: Keitele Inventointinnumero: 2.200/10.

Alue: Vuonamo Luokka: irtolöytö
Näkkiniemi kivikausi

Nimi: _____ Ajoitus: _____

Kohteen laji: kivik. irtolöytö Lukumäärä: 1

Kohteesta muita kortteja _____ kpl (ks. täyttöohjeet)

Tarkastaja: Olli Soininen Tarkastusaika: 23. / 9. 19 91

Sijaintitiedot

Peruskartta: 3314 01 VUONAMO
42 467 26 Pinta-ala 110

x= _____ y= _____ z= _____

Suunta ja etäisyys kirkosta tms. Keiteleeseen kirkosta n. 2 km
pohjoiseen

Hoito ja kunto (ks. täyttöohjeet)

A B C D E F G

Tila ja omistaja (ks. täyttöohjeet)

Kylä/kaupunginosa: Vuonamo RN:o 12:145
Näkkiniemi

Tila/Rno/nimi: _____

tai Kortteli/ontti/palsta Sauhke 978-52285

Omistaja: Näkkiniemi Puhelin: 72600 KEITELE

Osoite: _____ Postitmp: _____

Kiinteistötunnus: Vuokrattu, ks. huomautukset

Lisää kiinteistöjä kpl

Aiemmat tiedot:

Jouko Aroalhon tarkastus 25.9.1984

Aiemmat löydöt:

KuM 6076, poikkiteräinen kivikirves

Tarkastuslöydöt:

TARKASTUSKERTOMUS

Liitteet:

kartat _____
muut liitteet Pa. _____
negatiivit _____
diat _____

Tarkastuksen aihe:

Kum. 6076, poikkiteräinen kivikirves. Kirveen on löytänyt hortonomi Ali A. Sauhke toukokuulla 1975 Keiteleeseen kunnan Vuonamon kylän Hortus (12:145) nimisen omistamansa tilan pellostä, ojankaivuussa kevätmuokkauksessa esineet tarttuivat jyrksijän piikkeihin. Ne olivat 5-10 cm syvällä hiesusavessa. Löytöpaikannimi on Näkkiemi, ja se on Nilakan rantaa. Ilmeisesti paikalla on ollut muitakin esineitä, koska Sauhke verifikaatissa puhuu esineistä monikossa, ja sanoo muista löydöistä olevan kahdenlaista tietoa, on ja ei sekä tiedustelee löytöpalkkion suuruutta. Karttaluonnos löytöpaikasta verifikaatissa. Hortonomi Ali A: Sauhken Kuopion museoon toimittama kiviesine. Lahja. Verif. 67/75. Diar.

4.3.1976.

Kohteen kuvaus:

Käydessäni tilalla kyseinen löytöpaikka, pelto, oli juuri leikatun viljan jäljiltä. Pintapöimintamahdollisuudet olivat huonot. Anna-Liisa Sauhke kertoi, että paikalla ei oltu havaittu mitään poikkeavaa tai tehty uusia esinelöytöjä. Kiersin myös vastaavalla korkeudella sijaitsevia naapurin peltoja, jotka oli kynnetty ja äestetty. Maaperä on hienoa hiesua, paikoin hiekaista. Mitään poikkeavaa en havainnut. Taltan löytöpaikka on asuinrakennuksesta länteen noin 20 m, 110 m korkeuskäyrän kohdalla.

Kuopion museo KhO
esilist. top. ark.

Kuopio
Vuonamo
Hortus (Näkkinen)

2.200/10.

KuM 6076, poikkiteräinen kivikirves, 170x57x30 mm

Peruskartta: 3314 01 Vuonamo
Koordinaatit: x= 7010 42, y= 467 26, z= n. 110
kl. Vuonamo
tl. Hortus 12¹⁴⁵
om. Anna-Liisa Sauhke, os. Vuonamo, Keitele, puh. 978-52285

Tarkastin esineen löytöpaikan yhdessä maakuntamuseotutkija Marianna Heiskasen kanssa 20.9.1984. Oppaanani toimi Anna-Liisa Sauhke, sillä esineen löytäjä on kuollut pari vuotta sitten. Kävi ilmi, että kirves on löydetty n. 15 m:n päästä päärakenuksen itäpuolelta, pihapellosta, joka on melko jyrkästi Nilakkaa kohti viettävässä rinteessä. Muista mahdollisista Ali Sauhkeen tekemistä löydöistä (vrt. löytöilmoitus) opas ei tiennyt. Pellossa oli nyt istutettuna perunaa, juureksia ja mansikantaimia, osa oli jo korjattu. Maapohja on hiesusavea, melko kivetöntä ja pinnastaan muokkaustöiden vahvasti sekoittamaa.

Kierrellessäni pellolla en havainnut selviä merkkejä kivikautisesta asuinpaikasta. Poimin kuitenkin mukaani aivan tontin eteläräjältä, löytöpaikasta n. 20 m etelä-kaakkoon, yhden terävä-särmäisen kvartsisirun (), mutta enempää kvartssia ei ollut näkyvissä. Paikalla on syytä tehdä uusintatarkastuksia maanmuokkaustöiden jälkeen, sillä pihapelto on ollut sijainniltaan sovelias kivikauden asutukselle.

Kuopiossa 25.9.1984



amanuenssi

valokuvat: F.a. 2335-2337

KEITELE

VUONAMO

NÄKKINIEMI

2.200/10.

KUVA 1: MANSIKKAPEL-
TOA NÄKKINIEMESSÄ.

TARKASTUKSESSA 20.3.

1994 LÖYTYI PÄÄT...

...


...

...

...

...

...



Fa. 2336

Ympäristö ja maasto: (vesistö, vesistökoodi, rakennukset, tiet, sorakuopat jne)

Näkkiniemen tila sijaitsee jyrkäkösti Nilakan Vuonamonlahteen viettävällä SW-rinteellä.

Laajuuden arviointiperuste:

Luokitusehdotus perusteluineen:

Kivikautinen irtolöytö

Ehdotus suoja-alueeksi: _____

Havaintomahdollisuudet: _____ Kasvavalla pellolla huonot

Opas: _____

Rauhoitustoimenpiteet maastossa:

Tiedossa olevat maankäyttösuunnitelmat, kiireellisyys:

Lähilöytöjä:

Selostus jätetty

18. 2. 92

Olli Soininen

/ 19

Aika

Paikka

Allekirjoitus

Jatkotoimenpiteitä:

Huomautuksia (esim perimätieto) ja lisäyksiä:

Täyttöohjeita:

Tunnistetiedot

Mikäli kohteen alueella on useampia muinaisjäännöslajeja (esim. asuinpaikka ja röykkiöitä), täytä samalla nimellä ja inventoin-
tinumerolla useampi kortti

Hoito ja kunto

A. Kunto: 1=koskematon, 2= tutkittu osittain, 3= tutkittu kokonaan, 4=tuhoutunut osittain, 5= tuhoutunut kokonaan, 6=tutkittu
ja tuhoutunut osittain, 7=tutkittu ja tuhoutunut kokonaan

B. Alkuperäisyys: 1=täysin alkuperäinen, 2=entisoity osittain, 3=entisoity kokonaan, 4=siirretty alkuperäiseltä paikaltaan

C. Hoitotarve: 1=vaatii entistämistä, 2=vaatii kunnostamista, 3=vaatii puhdistamista tai esiin kaivamista, 4=vaatii tuki- tai suo-
jarakenteita, 5=vaatii tutkimuksia tuhoutumisen estämiseksi, 6=vaatii jatkuvaa hoitoa, 7=ei vaadi hoitotoimenpiteitä

D: Hoitotilanne: 1=peruskunnostettu, 2= tuettu rakentein, 3=pidetään puhtaana

E: Rajaustarkkuus: 1=rajattu arvion pohjalta, 2= rajattu osittaisella koekaivauksella, 3= rajattu kokonaan epävarmasti koekai-
vauksin, 4= rajattu kokonaan luotettavin koekaivauksin, 5=rajattu näkyvien rakenteiden perusteella

F: Vahvistustapa: 1=rajattu vain muinaisjäännös, 2=rajattu vain suoja-alue, 3=rajattu sekä muinaisjäännös että suoja-alue

G: Maastomerkintä: 1=kuparitaulu, 2=kertova taulu, 3=paalurajaus ilman taulua, 4=paalurajaus ja taulu, 5= aitaus ja taulu,
6=rakennus ympärillä ja taulu

Tila ja omistaja

Mikäli kohde on useamman tilan tai kylän alueella, TÄYTÄ LISÄKORTTI

ARKEOLOGISEN KOHTEEN TARKASTUS

10000

15

231

Tunnistetiedot

Kunta: Keitele Inventointinnumero: 2.200/11

Alue: Vuonamo Luokka: irtolöytö
Laitila kivikausi

Nimi: _____ Ajoitus: _____

Kohteen laji: kivik. irtolöytö Lukumäärä: 1

Kohteesta muita kortteja _____ kpl (ks. täyttöohjeet)

Tarkastaja: Olli Soininen Tarkastusaika: 23. / 9. 19 91

Sijaintitiedot

Peruskartta: 35 3314 01 VUONAMO 466 92 Pinta-ala 117,5

x=_____ y=_____ z=_____ Keiteleeseen kirkosta n. 3 km

Suunta ja etäisyys kirkosta tms. _____ pohjoiseen

Hoito ja kunto (ks. täyttöohjeet)

A B C D E F G

Tila ja omistaja (ks. täyttöohjeet)

Kylä/kaupunginosa: Vuonamo RN:o 10:7

Tila/Rno/nimi: Laitila

tai Kortteli/tontti/palsta: _____

Omistaja: Pekka Jauhiainen Puhelin: 978-52216
Laitila 72600 KEITELE

Osoite: _____ Postitmp: _____

Kiinteistötunnus: Vuokrattu, ks. huomautukset

Lisää kiinteistöjä kpl

Aiemmat tiedot:

Aiemmat löydöt:

KM 2023:73 tasataltta

Tarkastuslöydöt:

TARKASTUSKERTOMUS

Liitteet:

kartat _____
muut liitteet _____
negatiivit Fa. _____
diat _____

Tarkastuksen aihe:

KM 2023:73, tasataltta. Kesällä 1875 löydetty kyntäessä Laitilan talon pellosta Vuonamonlahden kylästä. R. Jackin koköelma yliop. lun. M:n kes. 80. (Aholasta runs. 1/2 km (ehkä 700 m etelään)).

Kohteen kuvaus:

Talon väki ei ollut kuullut aiemmin löytyneestä taltasta, eivät myöskään olleet havainneet itse mitään erityistä. Tila sijaitsee kivikkoisella moreenikummulla. Tilan SW-puolella sijaitsee hiekkakangasta, jossa kasvaa mäntymetsää + katajaa. Alue on lisäksi vanhaa kaskipeltoa (raunioita). Ympäröivät pellot olivat heinällä, joten havaintomahdollisuudet olivat heikot. Todennäköisin löytöpaikka voi olla tilan W-puolinen pelto, joka laskee jyrkäkkösti tilan ja mustikkamäen väliseen notkelmaan, joka on muinoin ollut salmi. Tilalle on rakennettu uusi päärakennus v. 1989 (myös vanha on käytössä). Uuden rakennuksen sijainti on x=7011 29, y=466 94.

Ympäristö ja maasto: (vesistö, vesistökoodi, rakennukset, tiet, sorakuopat jne)

kivikkoisen moreenikummun lounaispuolinen pelto

Laajuuden arviointiperuste:

Luokitusehdotus perusteluineen:

Kivikautinen irtolöytö

Ehdotus suoja-alueeksi: _____

Havaintomahdollisuudet: _____ Heikot, pellot heinäällä.

Opas: _____

Rauhoitustoimenpiteet maastossa:

Tiedossa olevat maankäyttösuunnitelmat, kiireellisyys:

Lähilöytöjä:

Selostus jätetty

18. 2. 92

Olli Soininen

/ 19

Aika

Paikka

Allekirjoitus

Jatkotoimenpiteitä:

Huomautuksia (esim perimätieto) ja lisäyksiä:

Täyttöohjeita:

Tunnistetiedot

Mikäli kohteen alueella on useampia muinaisjäännöslajeja (esim. asuinpaikka ja röykkiöitä), täytä samalla nimellä ja inventoin-
tinumerolla useampi kortti

Hoito ja kunto

A. **Kunto:** 1=koskematon, 2= tutkittu osittain, 3= tutkittu kokonaan, 4=tuhoutunut osittain, 5= tuhoutunut kokonaan, 6=tutkittu
ja tuhoutunut osittain, 7=tutkittu ja tuhoutunut kokonaan

B. **Alkuperäisyys:** 1=täysin alkuperäinen, 2=entisoity osittain, 3=entisoity kokonaan, 4=siirretty alkuperäiseltä paikaltaan

C. **Hoitotarve:** 1=vaatii entistämistä, 2=vaatii kunnostamista, 3=vaatii puhdistamista tai esiin kaivamista, 4=vaatii tuki- tai suo-
jarakenteita, 5=vaatii tutkimuksia tuhoutumisen estämiseksi, 6=vaatii jatkuvaa hoitoa, 7=ei vaadi hoitotoimenpiteitä

D: **Hoitotilanne:** 1=peruskunnostettu, 2= tuettu rakentein, 3=pidetään puhtaana

E: **Rajaustarkkuus:** 1=rajattu arvion pohjalta, 2= rajattu osittaisella koekaivauksella, 3= rajattu kokonaan epävarmasti koekai-
vauksin, 4= rajattu kokonaan luotettavin koekaivauksin, 5=rajattu näkyvien rakenteiden perusteella

F: **Vahvistustapa:** 1=rajattu vain muinaisjäännös, 2=rajattu vain suoja-alue, 3=rajattu sekä muinaisjäännös että suoja-alue

G: **Maastomerkintä:** 1=kuparitaulu, 2=kertova taulu, 3=paalurajaus ilman taulua, 4=paalurajaus ja taulu, 5= aitaus ja taulu,
6=rakennus ympärillä ja taulu

Tila ja omistaja

Mikäli kohde on useamman tilan tai kylän alueella, TÄYTÄ LISÄKORTTI

ARKEOLOGISEN KOHTEEN
TARKASTUS

10000

15

232

Tunnistetiedot

Kunta: Keitele Inventointinumero: 2.200/12.
Alue: Vuonamo Luokka: irtolöytö
Riskaa Luokka: kivikausi
Nimi: _____ Ajoitus: _____
Kohteen laji: kivik. irtolöytö Lukumäärä: 1
Kohteesta muita kortteja _____ kpl (ks. täyttöohjeet)
Tarkastaja: Olli Söininen Tarkastusaika: 23. / 9. 19 91

Sijaintitiedot

3314 01 VUONAMO
Peruskartta: _____ Pinta-ala _____
x= 7011 81 y= 467 64 125
_____ Keiteleen kirkosta n. 3,3 km
Suunta ja etäisyys kirkosta tms. pohjoiseen

Hoito ja kunto (ks. täyttöohjeet)

A B C D E F G

Tila ja omistaja (ks. täyttöohjeet)

Kylä/kaupunginosa: Vuonamo RN:o 16:59
Tila/Rno/nimi: Riskaa
tai Kortteli/tontti/palsta: _____
Omistaja: Eino Pasanen Puhelin: 978-52610
Riskaa Puhelin: 72600 KEITELE
Osoite: _____ Postitmp: _____
Kiinteistötunnus: Vuokrattu, ks. huomautukset

Lisää kiinteistöjä kpl

Aiemmat tiedot:

Aiemmat löydöt:

KM 7549:2 tasataltta

Tarkastuslöydöt:

TARKASTUSKERTOMUS

Liitteet:

kartat _____
muut liitteet _____
negatiivit Fa. _____
diat _____

Tarkastuksen aihe:

KM 7549:2, tasataltta, löytänyt isäntä Heikki Jauhiainen v. 1918 vanhan saunarakennuksen pohjalta Keiteleen Vuonamon kylän Riskaan talon maalta. K.A. Lindströmiltä 16/4 19 lunnastetut esineet. Hinta Smk 70:-. Verif.

Kohteen kuvaus:

Tasataltta on löytötietojen mukaan löytynyt v. 1918 vanhan saunarakennuksen pohjalta. Nykyisen isännän, Eino Pasasen mukaan kyseessä olisi ollut päarakennuksen NW-puolella sijainnut vanha riihitupa-saunarakennus, jonka kivijalka on vielä näkyvissä. Nykyinen isäntä ei ole löytänyt kiviesineitä, vaikka onkin kerännyt runsaasti erilaisia kiviä pihapiiriin. Tilaa ympäröivät pellot olivat heinikolla, joten havaintomahdollisuudet olivat heikot.

Ympäristö ja maasto: (vesistö, vesistököödi, rakennukset, tiet, sorakuopat jne)

Riskaan tila sijaitsee mäen SE-laidalla, maaperä savikkoa ja hiesua, ylempänä rinteessä punaista hiekkaa.

Laajuuden arviointiperuste:

Luokitusehdotus perusteluineen:

Kivikautinen irtolöytö

Ehdotus suoja-alueeksi: _____

Havaintomahdollisuudet: _____ Heikot, pellot heinäällä.

Opas: _____ Eino Pasanen

Rauhoitustoimenpiteet maastossa:

Tiedossa olevat maankäyttösuunnitelmat, kiireellisyys:

Lähilöytöjä:

4 **Selostus jätetty**

Olli Soininen

/ 19
Aika

Paikka

Allekirjoitus

Jatkotoimenpiteitä:

Huomautuksia (esim perimätieto) ja lisäyksiä:

Täyttöohjeita:

Tunnistetiedot

Mikäli kohteen alueella on useampia muinaisjäännöslajeja (esim. asuinpaikka ja röykkiöitä), täytä samalla nimellä ja inventointinumerolla useampi kortti

Hoito ja kunto

A. Kunto: 1=koskematon, 2= tutkittu osittain, 3= tutkittu kokonaan, 4=tuhoutunut osittain, 5= tuhoutunut kokonaan, 6=tutkittu ja tuhoutunut osittain, 7=tutkittu ja tuhoutunut kokonaan

B. Alkuperäisyys: 1=täysin alkuperäinen, 2=entisöity osittain, 3=entisöity kokonaan, 4=siirretty alkuperäiseltä paikaltaan

C. Hoitotarve: 1=vaatii entistämistä, 2=vaatii kunnostamista, 3=vaatii puhdistamista tai esiin kaivamista, 4=vaatii tuki- tai suojarakenteita, 5=vaatii tutkimuksia tuhoutumisen estämiseksi, 6=vaatii jatkuvaa hoitoa, 7=ei vaadi hoitotoimenpiteitä

D: Hoitotilanne: 1=peruskunnostettu, 2= tuettu rakentein, 3=pidetään puhtaana

E: Rajaustarkkuus: 1=rajattu arvion pohjalta, 2= rajattu osittaisella koekaivauksella, 3= rajattu kokonaan epävarmasti koekai-
vauksin, 4= rajattu kokonaan luotettavin koekaivauksin, 5=rajattu näkyvien rakenteiden perusteella

F: Vahvistustapa: 1=rajattu vain muinaisjäännös, 2=rajattu vain suoja-alue, 3=rajattu sekä muinaisjäännös että suoja-alue

G: Maastomerkintä: 1=kuparitaulu, 2=kertova taulu, 3=paalurajaus ilman taulua, 4=paalurajaus ja taulu, 5= aitaus ja taulu, 6=rakennus ympärillä ja taulu

Tila ja omistaja

Mikäli kohde on useamman tilan tai kylän alueella, TÄYTÄ LISÄKORTTI

ARKEOLOGISEN KOHTEEN TARKASTUS

--	--	--

Tunnistetiedot

Kunta: Keitele Inventointinumero: 2.200/13.
Alue: Vuonamo Luokka: irtolöytö
Riskaa metallikausi
Nimi: _____ Ajoitus: _____
Kohteen laji: metallikaut. irtolöytö (?) Lukumäärä: 1
Kohteesta muita kortteja _____ kpl (ks. täyttöohjeet)
Tarkastaja: Olli Soininen Tarkastusaika: 23. / 9.19 91

Sijaintitiedot

3314 01 VUONAMO
Peruskartta: _____ Pinta-ala _____
x= 7011 98 y= 468 02 z= 112-113
Suunta ja etäisyys kirkosta tms. Keiteleen kirkosta n. 3,3 km
pohjoiseen

Hoito ja kunto (ks. täyttöohjeet)

A B C D E F G

Tila ja omistaja (ks. täyttöohjeet)

Kylä/kaupunginosa: Vuonamo RN:o 16:59
Tila/Rno/nimi: Riskaa
tai Kortteli/tontti/palsta: _____
Omistaja: Eino Pasanen Puhelin: 978-52610
Riskaa 72600 KEITELE
Osoite: _____ Postitmp: _____
Kiinteistötunnus: Vuokrattu, ks. huomautukset

Lisää kiinteistöjä kpl

Aiemmat tiedot:

Aiemmat löydöt:

Pronssikirves (?), hukassa

Tarkastuslöydöt:

TARKASTUSKERTOMUS

Liitteet:

kartat _____

muut liitteet _____
Fa.

negatiivit _____

diat _____

Tarkastuksen aihe:

Pronssikirves, hukassa (?). (...matkallani sain myöskin kuulla, että eräät Tapion ojamiehet olisivat löytäneet pronssikirveen...K.A. Raatikainen.)

1) Löytöpaikka, joka kartoitettiin, on Keitelelen pitäjässä, Vuonnamonsalmen itäpuolella, Itälahdessa, lähellä Vuonamonientä. 2) Asiasta ilm Tapion johtaja Helanderille, joka luvannut otattaa asiasta selkoa. tohtori A. Tanttu antanut metsänhoitaja Törnin tiedustella löytöä. Hän saanut tietää Raatikaiselta, ettei tämä ollut nähnyt koko löytöesineitä ja että joku Saastamoinen-niminen työmies oli sen löytänyt jo kes. 1934. Työnjohtaja Kahelin ei ollut tuntenut koko asiaa (toht. Tantun puhelinilmoitus 20.11.1935, vastaanot-

tanut A.A) Myös Raatikaiselta saadun tiedon mukaan kyseessä on joku myöhäinen rautakirves.

Kohteen kuvaus

("...haluan mainita myöskin siitä kirveslöydöstä, josta aikaisemmin jo ilmoitin saamieni kertomusten perusteella: Koska kuluvan marraskuun 16 päivänä saapui allekirjoittaneen luokse "Tapion" metsähoitaja Törn saamaan lähempää selko kirveslöydöstä, josta hän oli saanut tiedon ottaakseen esineen haltuunsa ja lähettääkseen esineen asianomaiseen paikkaan tutkittavaksi ja säilytettäväksi. Mutta allekirj. ei ollut aikaisemmin tilaisuutta käydä asiasta ottamassa selkoa esineen löytäjiltä en asiasta voinut antaa lähempää selkoa olisiko esine vielä saata-vissa ja mimmainen esineen tyyppi on...tietää seuraavaa: Kun yllämainittu T. Saastamoinen oli veljensä Kalle Saastamoisen kanssa puhdistamassa keväällä -35 Kotaperäisen-lampiin virtaavaa puroa (Kats:kartta liit. 1) lietekauhalla kohosi kauhassa noin 1 metrin syvyydestä kaksi esinettä, joista toinen muistutti jonkinlaista ripaa. Semmoisia ennen on käytetty esim. matkakirstuissa ollen kuparinvärinen. toinen esine oli sensijaan kirveen tapaista muistuttava esine, joka löytäjissä herätti mielenkiintoa, koska sellaista ei he aikaisemmin olleet koskaan nähneet. Noin kirveen keski-kohdalta heidän viilankärjellä raaputtaessaan irtaantui noin vanhan kymmenpennin kokoiselta alalta/ siis hankausalueesta/ kuparin tapaista jauhetta. Muutoin oli kirves ruosteen peittämänä, eikä he lähemmin tarkastaneet olisiko muualta kirveen osista irtaantunut kuparintapaista jauhetta. Tämän jälkeen he asettivat löytämänsä esineet lähellä olevan sillan viereen puronpenkereelle ottaakseen esineet haltuunsa, koska ne herättivät hiukan mielenkiintoa. Sittemmin asia sai unohtua ja esineet näinollen jäi talteenottamatta. ...Mainittu kirves lienee kaikesta päättäen 1700-luvun alkuvaiheilta taikka 1600-luvun lopulta...(karttaluonnos, Artturi Raatikainen)

Ympäristö ja maasto: (vesistö, vesistököödi, rakennukset, tiet, sorakuopat jne)

K.A. Raatikaisen kartan perusteella paikansin 'pronssikirveen' löytöpaikan Kotaperäisestä Likolampiin johtavan puroon sekä Riskaan tilalta pelloille johtavan tien yhtymäkohtaan. Mitään erityistä en siellä havainnut.

Alue oli heinäällä olevaa peltoa, joka muuttuu sekametsäksi tien N-puolella. Maaperä on savikkoa.

Laajuuden arviointiperuste:

Luokitusehdotus perusteluineen:

Irtolöytö

Ehdotus suoja-alueeksi: _____

Havaintomahdollisuudet: _____ Heikot, metsittynyt ja pellot heinäällä.

Opas: _____

Rauhoitustoimenpiteet maastossa:

Tiedossa olevat maankäyttösuunnitelmat, kiireellisyys:

Lähilöytöjä:

Selostus jätetty

4. 3. 92

Olli Soininen

/ 19

Aika

Paikka

Allekirjoitus

Jatkotoimenpiteitä:

Huomautuksia (esim perimätieto) ja lisäyksiä:

Täyttöohjeita:

Tunnistetiedot

Mikäli kohteen alueella on useampia muinaisjäännöslajeja (esim. asuinpaikka ja röykkiöitä), täytä samalla nimellä ja inventointinumerolla useampi kortti

Hoito ja kunto

- A. Kunto:** 1=koskematon, 2= tutkittu osittain, 3= tutkittu kokonaan, 4=tuhoutunut osittain, 5= tuhoutunut kokonaan, 6=tutkittu ja tuhoutunut osittain, 7=tutkittu ja tuhoutunut kokonaan
- B. Alkuperäisyys:** 1=täysin alkuperäinen, 2=entisoity osittain, 3=entisoity kokonaan, 4=siirretty alkuperäiseltä paikaltaan
- C. Hoitotarve:** 1=vaatii entistämistä, 2=vaatii kunnostamista, 3=vaatii puhdistamista tai esiin kaivamista, 4=vaatii tuki- tai suojarakenteita, 5=vaatii tutkimuksia tuhoutumisen estämiseksi, 6=vaatii jatkuvaa hoitoa, 7=ei vaadi hoitotoimenpiteitä
- D: Hoitotilanne:** 1=peruskunnostettu, 2= tuettu rakentein, 3=pidetään puhtaana
- E: Rajaustarkkuus:** 1=rajattu arvion pohjalta, 2= rajattu osittaisella koekaivauksella, 3= rajattu kokonaan epävarmasti koekaivauksin, 4= rajattu kokonaan luotettavin koekaivauksin, 5=rajattu näkyvien rakenteiden perusteella
- F: Vahvistustapa:** 1=rajattu vain muinaisjäännös, 2=rajattu vain suoja-alue, 3=rajattu sekä muinaisjäännös että suoja-alue
- G: Maastomerkitä:** 1=kuparitaulu, 2=kertova taulu, 3=paalurajaus ilman taulua, 4=paalurajaus ja taulu, 5= aitaus ja taulu, 6=rakennus ympärillä ja taulu

Tila ja omistaja

Mikäli kohde on useamman tilan tai kylän alueella, TÄYTÄ LISÄKORTTI

ARKEOLOGISEN KOHTEEN TARKASTUS

10000	15	236
-------	----	-----

Tunnistetiedot

Kunta: _____ Inventointinumero: _____
Alue: Keitele _____ Luokka: 2.200/14.
Vuonamo _____
Nimi: Pitkälä _____ Ajoitus: irtolöytö
kivikausi
Kohteen laji: _____ Lukumäärä: _____
kivikautinen irtolöytö
Kohteesta muita kortteja _____ kpl (ks. täyttöohjeet)
Tarkastaja: Olli Soininen _____ Tarkastusaika: 23. / 9. 19 91
25. 9. 91

Sijaintitiedot

Peruskartta: 3314 01 VUONAMO _____ Pinta-ala _____
x= 7012 15 _____ y= 464 63 _____ z= 107,5-110 _____
Suunta ja etäisyys kirkosta tms. Keiteleen kirkosta n. 4,6 km
luoteeseen

Hoito ja kunto (ks. täyttöohjeet)

A B C D E F G

Tila ja omistaja (ks. täyttöohjeet)

Kylä/kaupunginosa: _____
Tila/Rno/nimi: Vuonamo RN:o 1:9
Pitkälä
tai Kortteli/tontti/palsta: _____
Omistaja: Eero Jauhiainen _____ Puhelin: 978-52071
Osoite: Sammalisranta _____ Postitmp: 72600 KEITELE
Kiinteistötunnus: Vuokrattu, ks. huomautukset

Lisää kiinteistöjä kpl

Aiemmat tiedot:

Aiemmat löydöt:

KuM 6035 kourutaltoa

Tarkastuslöydöt:

TARKASTUSKERTOMUS

Liitteet:

kartat _____
muut liitteet _____
negatiivit -Fa. _____
diat _____

Tarkastuksen aihe:

KuM 6035, kourutalтта. Löytänyt maanviljelijä Erkki Jauhiainen (os. Sammalisranta, 72600 Keitele) joskus 1930-luvulla Keiteleen kunnan Vuonamon kylän, omistamaltaan Pitkälän tilan (1:9) pihapelloilta. Esine löytui ruokamullasta, maaperä on hiekkaa. Pellossa on tavattu palomaata. Löytöpaikka on Pitkälä -nimisen talon rakennusten länsipuolella oleva pelto. Matka asutuskeskuksesta vajaa 20 m. Nilakka -nimisen järven Vuonamonlahden rannasta n. 70 m. Verifikaatissa karttapiirros löytöpaikasta. Toimittaja Vellamo Paanasen Kuopion museoon toimittama kiviesine. Diar. 17.11.1975, verif. 56/75. Lahja.

Kohteen kuvaus:

Tilan pellot olivat heinällä käydessäni siellä. Havaintomahdollisuudet olivat heikot. Tila näyttää sijaitsevan hiekkatöyräällä, joka on ollut sovelias kivikautiselle asutukselle. Käydessäni tilalla 25.9. paikalla oli vanha emäntä, joka ei kuitenkaan osannut kertoa mitään löydöstä. Kourutalтта on löytynyt 20 m tilan rakennusten W-puolelta, loivasti Nilakan Vuonamonlahteen viettävästä rinteestä.

Ympäristö ja maasto: (vesistö, vesistökoodi, rakennukset, tiet, sorakuopat jne)

Taltoa löytyi ruokamullasta, maaperä on hiekkaa. Pellosta on tavattu palomaata.

Laajuuden arviointiperuste:

Luokitusehdotus perusteluineen:

Irtolöytö, mutta kyntöaikaan uusintatarkastukset tarpeen.

Ehdotus suoja-alueeksi: _____

Havaintomahdollisuudet: _____ Pellot heinällä

Opas: _____

Rauhoitustoimenpiteet maastossa:

Tiedossa olevat maankäyttösuunnitelmat, kiireellisyys:

Lähilöytöjä:

Selostus jätetty

4. 3. 92
/ 19

Aika

Paikka

Olli Soininen

Allekirjoitus

Jatkotoimenpiteitä:

Huomautuksia (esim perimätieto) ja lisäyksiä:

Täyttöohjeita:

Tunnistetiedot

Mikäli kohteen alueella on useampia muinaisjäännöslajeja (esim. asuinpaikka ja röykkiöitä), täytä samalla nimellä ja inventoin-
tinumerolla useampi korthi

Hoito ja kunto

A. **Kunto:** 1=koskematon, 2= tutkittu osittain, 3= tutkittu kokonaan, 4=tuhoutunut osittain, 5= tuhoutunut kokonaan, 6=tutkittu
ja tuhoutunut osittain, 7=tutkittu ja tuhoutunut kokonaan

B. **Alkuperäisyys:** 1=täysin alkuperäinen, 2=entisoity osittain, 3=entisoity kokonaan, 4=siirretty alkuperäiseltä paikaltaan

C. **Hoitotarve:** 1=vaatii entistämistä, 2=vaatii kunnostamista, 3=vaatii puhdistamista tai esiin kaivamista, 4=vaatii tuki- tai suo-
jarakenteita, 5=vaatii tutkimuksia tuhoutumisen estämiseksi, 6=vaatii jatkuvaa hoitoa, 7=ei vaadi hoitotoimenpiteitä

D: **Hoitotilanne:** 1=peruskunnostettu, 2= tuettu rakentein, 3=pidetään puhtaana

E: **Rajaustarkkuus:** 1=rajattu arvion pohjalta, 2= rajattu osittaisella koekaivauksella, 3= rajattu kokonaan epävarmasti koekai-
vauksin, 4= rajattu kokonaan luotettavin koekaivauksin, 5=rajattu näkyvien rakenteiden perusteella

F: **Vahvistustapa:** 1=rajattu vain muinaisjäännös, 2=rajattu vain suoja-alue, 3=rajattu sekä muinaisjäännös että suoja-alue

G: **Maastomerkitä:** 1=kuparitaulu, 2=kertova taulu, 3=paalurajaus ilman taulua, 4=paalurajaus ja taulu, 5= aitaus ja taulu,
6=rakennus ympärillä ja taulu

Tila ja omistaja

Mikäli kohde on useamman tilan tai kylän alueella, TÄYTÄ LISÄKORTTI

ARKEOLOGISEN KOHTEEN TARKASTUS

20080

15

237

Tunnistetiedot

Kunta: Keitele Inventointinumero: 2.200/15.
Alue: Vuonamo Luokka: irtolöytö
Ahola kivikausi
Nimi: _____ Ajoitus: _____
Kohteen laji: kivikautinen irtolöytö Lukumäärä: 1
Kohteesta muita kortteja _____ kpl (ks. täyttöohjeet)
Tarkastaja: Olli Soininen Tarkastusaika: 23. / 9.19 9.1

Sijaintitiedot

Peruskartta: 3314 01 VUONAMO Pinta-ala _____
x= 7012 06 y= 566 92 z= 125
Suunta ja etäisyys kirkosta tms. Keiteleen kirkosta n. 3,8 km
pohjois-luoteeseen

Hoito ja kunto (ks. täyttöohjeet)

A B C D E F G

Tila ja omistaja (ks. täyttöohjeet)

Kylä/kaupunginosa: Vuonamo RN:o 13:21
Tila/Rno/nimi: Ahola
tai Kortteli/tontti/palsta: _____
Omistaja: Aarne Huttunen Puhelin: 978-52027
Ahola 72600 KEITELE
Osoite: _____ Postitmp: _____
Kiinteistötunnus: Vuokrattu, ks. huomautukset

Lisää kiinteistöjä kpl

Aiemmat tiedot:

J. Aroalhon tarkastuskertomus 25.9.1984

Aiemmat löydöt:

KuM 6246 kivikirves

Tarkastuslöydöt:

TARKASTUSKERTOMUS

Liitteet:

kartat _____
muut liitteet _____
negatiivit Pa. _____
diat _____

Tarkastuksen aihe:

KuM 6246, kivikirves. Löytänyt Aarne Huttunen Keiteleen kunnan Vuonamonkylän, omistamansa Aholan tilan maalta lammin rannalta pellosta sitä kynnetessä joskus 1960-luvulla. Luetteloa kirjoitettaessa Verif. kyselyyn ei tullut vastausta. Toimittaja Vellamo Paanasen aluemuseotutkija Rauni Säisän välityksellä museoon toimittama kiviesine. Diar. 27.6.1977. (Kts. J. Aroalhon tarkastuskertomus, 25.9.1984) Koordinaatit: X=7012 06, Y=566 92, Z=n. 125

Kohteen kuvaus:

Kyseinen pelto oli käydessäni laitumena, joten havaintojentekomahdollisuudet olivat heikot. Sen sijaan löytöpaikan W-puoliset pellot tilan S-puolella olivat kynöksellä. Maaperä on savensekaista hiekkaa, paikoin lähes puhdasta hiekkaa. Mitään erityistä en havainnut.

KuM 6246, kivikirves, 128x69x24 mm

Peruskartta: 3314 01 Vuonamo

Koordinaatit: x= 7012 06, y= 466 92, z= n. 125

kl. Vuonamo

t1. Ahola 13²¹

om. Aarne Huttunen, Ahola, Keitele, puh. 978-52027

Tarkastin kivikirveen löytöpaikan 20.9.1984 käydessäni Aholan tilalla. Käytössäni olivat seuraavat löytötiedot: "Löytänyt Aarne Huttunen Keiteleen kunnan Vuonamonkylän omistamansa Aholan tilan maalta lammin rannalta pellostä sitä kynnettäessä joskus 1960-luvulla."

Tapasin Aarne Huttusen, joka kertoi, että hänen työmiehensä löysivät kyseisen kirveen kyntötyössä parikymmentä vuotta sitten, ja esine kuljeksi talossa kunnes 1977 joutui Kuopion museoon. Hän osoitti myös löytöpaikan, joka on jyrkästi itään, Sammakkolammelle, viettävässä pellossa, talon pihapiirissä. Löytökohta on pihaan tulevan tien vasemmalla (lounais-) puolella tien oikealla puolella sijaitsevan aitaa tasalla, n. 20 metrin etäisyydellä aitasta. Paikalla käydessäni pelto oli kyntämättä, eikä siinä ole havaittu mitään merkittävää löydön jälkeen. Maapohja on hiesua. Arvelen, että kirves on pikemmin merkinä satunnaisesta kulkijasta kuin asuinpaikasta.

Kuopiossa 25.9.1984



amanuenssi

valokuvat: F.a. 2342-2343

KUOPION MUSEO

KULTTUURIHISTORIAN OSASTO



Fa. 2342

KUVA 1: KIVIKIRVES (KUM 6246)
ON LÖYTYNYT VASEMMALLA NÄKY-
VÄN PELLON REUNASTA, AITAN
TASALTA. VALOK. JOUKO AROALHO
20.9.1984, 6x6.

KEITELE

VUONAMO

AHOLA

2.200/15.

Ympäristö ja maasto: (vesistö, vesistökoodi, rakennukset, uet. sorakuopat jne)

Kirves oli löytynyt Aholan tilan E-puolelta, jyrkähkösti Sammakkolampeen viettävältä rinteeltä kaivettaessa sa-
laojaa.

Laajuuden arviointiperuste:

Luokitusehdotus perusteluineen:

Kivikautinen irtolöytö

Ehdotus suoja-alueeksi: _____

Havaintomahdollisuudet: — Pelto laitumena _____

Opas: _____

Rauhoitustoimenpiteet maastossa:

Tiedossa olevat maankäyttösuunnitelmat, kiireellisyys:

Lähilöytöjä:

Selostus jätetty

4. 3. 92
/ 19

Aika

Paikka

Olli Soininen

Allekirjoitus

Jatkotoimenpiteitä:

Huomautuksia (esim perimätieto) ja lisäyksiä:

Täyttöohjeita:

Tunnistetiedot

Mikäli kohteen alueella on useampia muinaisjäännöslajeja (esim. asuinpaikka ja röykkiöitä), täytä samalla nimellä ja inventoin-
tinumerolla useampi kortti

Hoito ja kunto

A. Kunto: 1=koskematon, 2= tutkittu osittain, 3= tutkittu kokonaan, 4=tuhoutunut osittain, 5= tuhoutunut kokonaan, 6=tutkittu
ja tuhoutunut osittain, 7=tutkittu ja tuhoutunut kokonaan

B. Alkuperäisyys: 1=täysin alkuperäinen, 2=entisoity osittain, 3=entisoity kokonaan, 4=siirretty alkuperäiseltä paikaltaan

C. Hoitotarve: 1=vaatii entistämistä, 2=vaatii kunnostamista, 3=vaatii puhdistamista tai esiin kaivamista, 4=vaatii tuki- tai suo-
jarahenteita, 5=vaatii tutkimuksia tuhoutumisen estämiseksi, 6=vaatii jatkuvaa hoitoa, 7=ei vaadi hoitotoimenpiteitä

D: Hoitotilanne: 1=peruskunnostettu, 2= tuettu rakentein, 3=pidetään puhtaana

E: Rajaustarkkuus: 1=rajattu arvion pohjalta, 2= rajattu osittaisella koekaivauksella, 3= rajattu kokonaan epävarmasti koekai-
vauksin, 4= rajattu kokonaan luotettavin koekaivauksin, 5=rajattu näkyvien rakenteiden perusteella

F: Vahvistustapa: 1=rajattu vain muinaisjäännös, 2=rajattu vain suoja-alue, 3=rajattu sekä muinaisjäännös että suoja-alue

G: Maastomerkintä: 1=kuparitaulu, 2=kertova taulu, 3=paalurajaus ilman taulua, 4=paalurajaus ja taulu, 5= aitaus ja taulu,
6=rakennus ympärillä ja taulu

Tila ja omistaja

Mikäli kohde on useamman tilan tai kylän alueella, TÄYTÄ LISÄKORTTI

ARKEOLOGISEN KOHTEEN
TARKASTUS

10800

15

272

Tunnistetiedot

Kunta: _____ Inventointinumero: _____
Keitele
Alue: Vuonamo _____ Luokka: 2.200/16. irtolöytö
Nimi: Aittola _____ Ajoitus: kivikausi
Kohteen laji: kivikautinen irtolöytö _____ Lukumäärä: 1
Kohteesta muita kortteja kpl (ks. täyttöohjeet)
Tarkastaja: Olli Soininen _____ Tarkastusaika: 25. 9. 99

Sijaintitiedot

Peruskartta: 3314 01 VUONAMO _____ Pinta-ala _____
X=7014 72 _____ Y= 468 92 _____ Z= 125 _____
Suunta ja etäisyys kirkosta tms. Keiteleen kirkosta n. 6,2 km
pohjoiseen

Hoito ja kunto (ks. täyttöohjeet)

A B C D E F G

Tila ja omistaja (ks. täyttöohjeet)

Kylä/kaupunginosa: _____
Vuonamo RN:o 15:16
Tila/Rno/nimi: Aittola _____
tai Kortteli/tontti/palsta: _____
Omistaja: Esko Varis _____ Puhelin: 978 52509
Osoite: Aittola, Vuonamo _____ Postitmp: 72600 KEITELE
Kiinteistötunnus: Vuokrattu, ks. huomautukset

Lisää kiinteistöjä kpl

Aiemmat tiedot:

Verif. 7/83

Aiemmat löydöt:

KuM 7095 reikäkivi

Tarkastuslöydöt:

TARKASTUSKERTOMUS

Liitteet:

kartat _____
muut liitteet Fa. 3340 _____
negatiivit _____
diat _____

Tarkastuksen aihe:

KuM 7095, reikäkivi, esineen on löytänyt Oiva Varis, os. Pikonmäentie 13, 72600 Keitele, puh. 978/52716 Keiteleen Vuonamon kylässä sijaitsevan Aittolan tilan (om. Esko Varis, os. Keitele, Vuonamo, Aittola, puh. 978/52509) maalta. Esine löytyi taimien istutuksessa 20.-15.5.1981 välisenä aikana kangasmaalta 5-10 cm:n - syvyydeltä turve-hiekka- maasta. Löytöpaikka sijaitsee Vuonamonjärven Itälahdesta n. 1600 m itään, Aittojoen koillispuolella n. 200 m:n päässä joesta. PK 3314 01 Vuonamo, x=7014 72, y=468 04, z=n . 125. Kts. karttaliite verifikaatissa. Verif. 7/83.

Kohteen kuvaus:

Reikäkivi oli löytynyt taimikon istutuksessa hiekkakankaalta. Löytäjän mukaan reikäkiven löytöpaikka on ollut noin 3-5 m suuren kiviröykkiön SW-puolella. Kiviröykkiön alkuperästä ei ole tietoa talossa. Kiviröykkiö (kts. kuva F.a. 3340) on suorakaiteen muotoinen, 3-5 m kooltaan, kork. n. 50 cm, SW-NE -suuntainen. Kivien koko vaihtelee 1 m - 50 cm. Mahd. peltoraunio.

Ympäristö ja maasto: (vesistö, vesistököödi, rakennukset, tiet, sorakuopat jne)

Maasto on loivasti SW-viettävä rinne. Maanpinta heinikköä, alueelle on istutettu männyntaimia, joiden korkeus kanti-
hetkellä oli 1-1,5 m.

Laajuuden arviointiperuste:

Luokitusehdotus perusteluineen:

Kivikautinen irtolöytö

Ehdotus suoja-alueeksi: _____

Havaintomahdollisuudet: Taimikko

Opas: Esko Varis

Rauhoitustoimenpiteet maastossa:

Tiedossa olevat maankäyttösuunnitelmat, kiireellisyys:

Lähilöytöjä: muhi (rannalla)

Selostus jätetty
12. 3. 92.

Olli Soininen

/ 19
Aika

Paikka

Allekirjoitus

Jatkotoimenpiteitä:

Huomautuksia (esim perimätieto) ja lisäyksiä:

Täyttöohjeita:

Tunnistetiedot

Mikäli kohteen alueella on useampia muinaisjäännöslajeja (esim. asuinpaikka ja röykkiöitä), täytä samalla nimellä ja inventoin-
tinumerolla useampi kortti

Hoito ja kunto

- A. **Kunto:** 1=koskematon, 2= tutkittu osittain, 3= tutkittu kokonaan, 4=tuhoutunut osittain, 5= tuhoutunut kokonaan, 6=tutkittu ja tuhoutunut osittain, 7=tutkittu ja tuhoutunut kokonaan
- B. **Alkuperäisyys:** 1=täysin alkuperäinen, 2=entisoity osittain, 3=entisoity kokonaan, 4=siirretty alkuperäiseltä paikaltaan
- C. **Hoitotarve:** 1=vaatii entistämistä, 2=vaatii kunnostamista, 3=vaatii puhdistamista tai esiin kaivamista, 4=vaatii tuki- tai suo-
jarakenteita, 5=vaatii tutkimuksia tuhoutumisen estämiseksi, 6=vaatii jatkuvaa hoitoa, 7=ei vaadi hoitotoimenpiteitä
- D: **Hoitotilanne:** 1=peruskunnostettu, 2= tuettu rakentein, 3=pidetään puhtaana
- E: **Rajaustarkkuus:** 1=rajattu arvion pohjalta, 2= rajattu osittaisella koekaivauksella, 3= rajattu kokonaan epävarmasti koekai-
vauksin, 4= rajattu kokonaan luotettavin koekaivauksin, 5=rajattu näkyvien rakenteiden perusteella
- F: **Vahvistustapa:** 1=rajattu vain muinaisjäännös, 2=rajattu vain suoja-alue, 3=rajattu sekä muinaisjäännös että suoja-alue
- G: **Maastomerkintä:** 1=kuparitaulu, 2=kertova taulu, 3=paalurajaus ilman taulua, 4=paalurajaus ja taulu, 5= aitaus ja taulu,
6=rakennus ympärillä ja taulu

Tila ja omistaja

Mikäli kohde on useamman tilan tai kylän alueella, TÄYTÄ LISÄKORTTI

ARKEOLOGISEN KOHTEEN
TARKASTUS

10880

15

273

Tunnistetiedot

Kunta: Keitele Inventointinumero: 2.200/17.
Vuonamo
Alue: Tiehaara Luokka: irtolöytö
Nimi: _____ Ajoitus: _____
Kohteen laji: kivikautinen irtolöytö Lukumäärä: 1
Kohteesta muita kortteja kpl (ks. täyttöohjeet)
Tarkastaja: Olli Soininen Tarkastusaika: 23. 9. 91

Sijaintitiedot

3314 01 VUONAMO
Peruskartta: _____ Pinta-ala _____
7012 97 466 52 120
x= _____ y= _____ Keiteleen kirkosta n. 4,6 km
Suunta ja etäisyys kirkosta tms. pohjoiseen

Hoito ja kunto (ks. täyttöohjeet)

A B C D E F G

Tila ja omistaja (ks. täyttöohjeet)

Kylä/kaupunginosa: Vuonamo RN:o 14:23
Tila/Rno/nimi: Tiehaara
tai Kortteli/tontti/palsta: _____
Omistaja: TIMO JÄRVELÄINEN Puhelin: _____
Osoite: _____ Postitmp: _____
Kiinteistötunnus: Vuokrattu, ks. huomautukset

Lisää kiinteistöjä kpl

Aiemmat tiedot:

Kuopion museo/verifikaatit 1883-1962, N:o 42.

Aiemmat löydöt:

KuM 2582 (=ent. Aa9), poikkikirves

Tarkastuslöydöt:

TARKASTUSKERTOMUS

Liitteet:

kartat _____
muut liitteet _____
negatiivit _____
diat _____

Tarkastuksen aihe:

Verifikaatit 1883-1962, N:o 46.: "Keiteleellä 4 päivänä Maaliskuuta 1884. Isänmaallisen Seuran Esimiehelle Kuopiossa. Sitten kuin olen tullu valituksi Isänmaallisen Seuran jäseneksi ja siitä tiedon saatua, olen toimeeni ryhtynyt ja saan tässä lähettää Teillen seuraavat esineet: 1) Kivinen ase, löydetty Talollisen pojalta Johan Wiljam Saastamoiselta pellosta, tilalla N:o 14 Wuonamon lahden kylästä. ... Esineeni lienevät kuitenkin vähemmästä arvosta, vaan toivon kuitenkin yhä edelleen rientävän. Olis suotava että parhaat esineet julkaistaiseen Savossa, niin kansalle heräisi parempi halu niitä kokoamaan ja antamaan..."

Kohteen kuvaus:

KuM 2582 (=ent Aa 9), poikkikirves, löydetty Keiteleen Vuonamolahden kylän tilan n:o 14 pellosta. Asiam. Antti Keränen, v. 1884 lahjoittama. (Aholasta itäänpäin n. 1 km. N:ro 14 nim. päätila on Riskaa ja lähellä olevaan Koivumäkeen, muita on Kotaperäinen(?) Sydänmaalla ja Wäliniva (?) (toisella puolen järveä))

Riskaan isäntä Eino Pasanen arveli löytötiedoissa mainitun Johan Wiljam Saastamoisen olleen Tienhaaran tilan entisen isännän. Käydessäni tilalla paikalla ei ollut ketään. Talon ympärykset olivat heinällä ja laitumina. Mitään erityistä en havainnut. Pois mennessäni pysähdyin Koivulan tilalle, missä isäntä Esko kolehmainen vahvisti talossa asuneen Saastamoisia, jotka ovat 1960-luvulla muuttaneet Seinäjoelle. Tienhaaran tila on ollut 1800-luvulla suuri, ja on pilkottu 1900-luvun alussa torpille. Löytöpelto voi olla mikä tahansa mm. Vihtananniitty tai Patajoen niitty. Kolehmainen mainitsi lisäksi, että Patajoen N-puolella sijaitsevan Tikkananmäen S-reunassa sijaitsee "vanhan piilopirtin rauniot" (x=7013 45, y=467, z=120). En käynyt tarkistamassa rauniota, vaikutti historialliselta.

Esko Kolehmainen kertoi, että hänen äitinsä on ollut aikanaan Koivulan luoteispuolella sijaitsevalla Tienhaaran tilalla töissä sen ollessa vielä Saastamoisten suvun hallussa.

Ympäristö ja maasto: (vesistö, vesistököödi, rakennukset, tiet, sorakuopat jne)

Laajuuden arviointiperuste:

Luokitusehdotus perusteluineen:

Kivikautinen irtolöytö

Ehdotus suoja-alueeksi: _____

Havaintomahdollisuudet: _____

Opas: Koivulan talon isäntä Esko Kolehmainen

Rauhoitustoimenpiteet maastossa:

Tiedossa olevat maankäyttösuunnitelmat, kiireellisyys:

Lähilöytöjä:

Selostus jätetty

14. 3. 92
/ 19
Aika Paikka

Olli Soininen

Allekirjoitus

Jatkotoimenpiteitä:

Huomautuksia (esim perimätieto) ja lisäyksiä:

Täyttöohjeita:

Tunnistetiedot

Mikäli kohteen alueella on useampia muinaisjäännöslajeja (esim. asuinpaikka ja röykkiöitä), täytä samalla nimellä ja inventoin-
tinumerolla useampi kortti

Hoito ja kunto

A. **Kunto:** 1=koskematon, 2= tutkittu osittain, 3= tutkittu kokonaan, 4=tuhoutunut osittain, 5= tuhoutunut kokonaan, 6=tutkittu ja tuhoutunut osittain, 7=tutkittu ja tuhoutunut kokonaan

B. **Alkuperäisyys:** 1=täysin alkuperäinen, 2=entisoity osittain, 3=entisoity kokonaan, 4=siirretty alkuperäiseltä paikaltaan

C. **Hoitotarve:** 1=vaatii entistämistä, 2=vaatii kunnostamista, 3=vaatii puhdistamista tai esiin kaivamista, 4=vaatii tuki- tai suo-
jarakenteita, 5=vaatii tutkimuksia tuhoutumisen estämiseksi, 6=vaatii jatkuvaa hoitoa, 7=ei vaadi hoitotoimenpiteitä

D: **Hoitotilanne:** 1=peruskunnostettu, 2= tuettu rakentein, 3=pidetään puhtaana

E: **Rajaustarkkuus:** 1=rajattu arvion pohjalta, 2= rajattu osittaisella koekaivauksella, 3= rajattu kokonaan epävarmasti koekai-
vauksin, 4= rajattu kokonaan luotettavin koekaivauksin, 5=rajattu näkyvien rakenteiden perusteella

F: **Vahvistustapa:** 1=rajattu vain muinaisjäännös, 2=rajattu vain suoja-alue, 3=rajattu sekä muinaisjäännös että suoja-alue

G: **Maastomerkitä:** 1=kuparitaulu, 2=kertova taulu, 3=paalurajaus ilman taulua, 4=paalurajaus ja taulu, 5= aitaus ja taulu,
6=rakennus ympärillä ja taulu

Tila ja omistaja

Mikäli kohde on useamman tilan tai kylän alueella, TÄYTÄ LISÄKORTTI

ARKEOLOGISEN KOHTEEN
TARKASTUS

10880

15

274

Tunnistetiedot

Kunta: Keitele Inventointinumero: 200/18
Alue: Vuonamo Luokka: irtolöytö
Mustapuro Ajoitus: kivikausi
Nimi: _____
Kohteen läji: kivikautinen irtolöytö Lukumäärä: 1
Kohteesta muita kortteja _____ kpl (ks. täyttöohjeet)
Tarkastaja: Olli Soininen Tarkastusajka: 23. 9. 96

Sijaintitiedot

Peruskartta: 3314 01 VUONAMO Pinta-ala _____
x= 7019 58 y= 461 00 z= 105-6
Suunta ja etäisyys kirkosta tms. Keiteleen kirkosta n. 13 km luoteeseen

Hoito ja kunto (ks. täyttöohjeet)

A B C D E F G

Tila ja omistaja (ks. täyttöohjeet)

Kylä/kaupunginosa: Vuonamo RN:o 1:
Tila/Rno/nimi: Paukkula
tai Kortteli/tontti/palsta: _____
Omistaja: VUO PENTTONEN Puhelin: 978-53133
Osoite: PITÄJÄNKANGAS, HIRVIMÄKI Postitmp: 72600 KEITELE
Kiinteistötunnus: Vuokrattu, ks. huomautukset

Lisää kiinteistöjä kpl

Aiemmat tiedot:

Aiemmat löydöt:

Keiteleen kotiseutumuseo, kivitaltta

Tarkastuslöydöt:

TARKASTUSKERTOMUS

Liitteet:

kartat _____
muut liitteet _____
negatiivit _____
diat _____

Tarkastuksen aihe:

Keiteleen kotiseutumuseo, kivitaltta. Löytänyt 1963-64 Matti Saastamoinen (os. Keinutie 11 A 2, H:ki 94), toimitettu Keiteleen kotiseutumuseoon. Mustapuron rannasta, Nilakan Vuonamonlahdesta n 1,2 km, ladosta SW. Tila Paukkula 1:9, omistaja Lauri Korhonen, koordinaatit X=7019 58, Y=461 00, Z= 105-107,5.

Kohteen kuvaus:

Löytöpaikka sijaitsee Mustapuron S-puolella, ladosta n. 30 m suuntaan SW. Paikka on peltoa, joka käydessäni oli heinällä. Pelto sijaitsee loivassa notkelmassa, joka on ennen ollut järven lahti. Paukkulan tila nykyisin Tuiskula ja vain pellot (omistaa Unto Penttonen) enää Paukkulan nimellä. Omistajan vaimon mukaan Penttoset eivät ole tiedäneet löydöstä eivätkä myöskään havainneet mitään erityistä, koska hankkineet löytötiedoissa mainituilta Korhosilta maan vasta 1970-luvulla.

Ympäristö ja maasto: (vesistö, vesistökoodi, rakennukset, tiet, sorakuopat jne)

Maaperä pellolla on savikkoa, jonka alta paljastuu hiesumaa.

Laajuuden arviointiperuste:

Luokitusehdotus perusteluineen:

Kivikautinen irtolöytö

Ehdotus suoja-alueeksi: _____

Havaintomahdollisuudet: Heinäpellolla vähäiset

Opas: _____

Rauhoitustoimenpiteet maastossa:

Tiedossa olevat maankäyttösuunnitelmat, kiireellisyys:

Lähilöytöjä:

Selostus jätetty

16. / 3. 19 92
Aika Paikka

Olli Soininen

Allekirjoitus

Jatkotoimenpiteitä:

Huomautuksia (esim perimätieto) ja lisäyksiä:

Täyttöohjeita:

Tunnistetiedot

Mikäli kohteen alueella on useampia muinaisjäännöslajeja (esim. asuinpaikka ja röykkiöitä), täytä samalla nimellä ja inventoin-
tinumerolla useampi kortti

Hoito ja kunto

A. Kunto: 1=koskematon, 2= tutkittu osittain, 3= tutkittu kokonaan, 4=tuhoutunut osittain, 5= tuhoutunut kokonaan, 6=tutkittu ja tuhoutunut osittain, 7=tutkittu ja tuhoutunut kokonaan

B. Alkuperäisyys: 1=täysin alkuperäinen, 2=entisöity osittain, 3=entisöity kokonaan, 4=siirretty alkuperäiseltä paikaltaan

C. Hoitotarve: 1=vaatii entistämistä, 2=vaatii kunnostamista, 3=vaatii puhdistamista tai esiin kaivamista, 4=vaatii tuki- tai suo-
jarakenteita, 5=vaatii tutkimuksia tuhoutumisen estämiseksi, 6=vaatii jatkuvaa hoitoa, 7=ei vaadi hoitotoimenpiteitä

D: Hoitotilanne: 1=peruskunnostettu, 2= tuettu rakentein, 3=pidetään puhtaana

E: Rajaustarkkuus: 1=rajattu arvion pohjalta, 2= rajattu osittaisella koekaivauksella, 3= rajattu kokonaan epävarmasti koekai-
vauksin, 4= rajattu kokonaan luotettavin koekaivauksin, 5=rajattu näkyvien rakenteiden perusteella

F: Vahvistustapa: 1=rajattu vain muinaisjäännös, 2=rajattu vain suoja-alue, 3=rajattu sekä muinaisjäännös että suoja-alue

G: Maastomerkintä: 1=kuparitaulu, 2=kertova taulu, 3=paalurajaus ilman taulua, 4=paalurajaus ja taulu, 5= aitaus ja taulu,
6=rakennus ympärillä ja taulu

Tila ja omistaja

Mikäli kohde on useamman tilan tai kylän alueella, TÄYTÄ LISÄKORTTI

ARKEOLOGISEN KOHTEEN
TARKASTUS

10880

15

275

Tunnistetiedot

Kunta: Keitele Inventointinumero: 2.200/19.
Alue: Sulkavanjärvi Luokka: irtolöytöjä
Lappala kivi- ja rautakausi
Nimi: Ajoitus:
Kohteen läji: kivi- ja metallikautisia irtolöytöjä
Lukumäärä:
Kohteesta muita kortteja kpl (ks. täyttöohjeet)
Tarkastaja: Olli Soininen Tarkastusaika: 24 9 91

Sijaintitiedot

2514 02 LAPPAMÄKI
Peruskartta: Pinta-ala
x= 7023 95 y= 463 62 z= 117,5
Suunta ja etäisyys kirkosta tms. Keiteleen kirkosta n. 16 km
pohjois-luoteeseen

Hoito ja kunto (ks. täyttöohjeet)

A B C D E F G

Tila ja omistaja (ks. täyttöohjeet)

Kylä/kaupunginosa: Sulkavanjärvi RN:o 10:14
Tila/Rno/nimi: Lappala
tai Kortteli/tontti/palsta:
Omistaja: Pertti Kananen Puhelin: 978-54254
12950 PORTTILA
Osoite: Postitmp:
Kiinteistötunnus: Vuokrattu, ks. huomautukset

Lisää kiinteistöjä kpl

Aiemmat tiedot:

Tieto kivirauniosta KM top. ark:ssa, kts. 2.200/0.

Aiemmat löydöt:

KM 2159:a kaksiteräinen otanuija, KM 3450:2 kourutalтта,
KM 3571:25 tulusrauta

Tarkastuslöydöt:

TARKASTUSKERTOMUS

Liitteet:

kartat _____
muut liitteet _____
negatiivit _____
diat _____

Tarkastuksen aihe:

KM 3571:25, tulusrauta, Sulkajärven kylä Lappasten talo
KM 2159:a, kaksiteräinen otanuija, iso korvake kummallakin
puolen varsireikää, joka on pieni ja poikittain soikea; muuten ase
päältä rapistunut. Pellon ojaa kaivettaessa löydetty Lappasten
maalta Sulkavajärven kylästä Keiteleen seurakunnasta. Kappal. P.
Hornborgin lahj. S.M.Y:lle 5.10.82. (Lappajärven N-puolella,
toisella puolen Järventakanen)
(Pielaveden-Keiteleen historia I; "Lappajärven rannalta Lappamäen
talon maalta on löydetty pehmeästä kivistä tehty kaksiteräinen
kivikuokka.").

~~KM 3450:2, melkein tasaleveä kourutaltilta, vihertävänharmaata
kiveä, varrenpää ohut. Myynyt Fabian Laukkanen. Löydetty n. 10
vuotta sitte Sulkavajärven kylän Lappasen talon eteläpuolisesta
pellosta kynnettäessä.~~

Kohteen kuvaus:

"Under mina färder i Pielavesi socken företagna i anledning af
de uppgifter härads höfding Rud. Jack lämnat i den förteckning,
som åtföljde hans till historiska museet år 1880 försålda
samling stenredskap, lyckades jag icke komma öfver några andra
minnen från stenåldern, än en välbibehållen hålmejsel af grå
stenart, funnen för ungefär 10 år sedan uti Sulkavajärvi by af
Keitele socken i en Lappalainen tillhörig, söder om gården
belägen åker." H.J. Heikel 1898.

Talossa Eljas ja Helvi Kananen eivät olleet kuulleet esineistä,
eivät myöskään ole havainneet mitään erikoista tilalla. Samoin
nykyinen isäntä Pertti Kananen ei ole huomannut mitään erityis-
tä. Pellot Lappalan tilan ympärillä olivat heinällä ja havain-
tomahdollisuudet heikot. Tila sijaitsee mäkitörmällä. Maa
viettää jyrkähkösti sekä N-puoliseen notkelmaan että W- ja S-
puoliseen Lappajärveen. Maaperä on (kivennäis-)hiesumaata ja
hyvin kivistä. Kiersin tilan S-puolen peltoja, mutta en ha-
vainnut erityistä.

Ympäristö ja maasto: (vesistö, vesistököödi, rakennukset, tiet, sorakuopat jne)

Kivistä hiesumaata

Laajuuden arviointiperuste:

Luokitusehdotus perusteluineen:

Kivi- ja metallikautisia irtolöytöjä

Ehdotus suoja-alueeksi: _____

Havaintomahdollisuudet: Huonot

Opas: _____

Rauhoitustoimenpiteet maastossa:

Tiedossa olevat maankäyttösuunnitelmat, kiireellisyys:

Lähilöytöjä:

2.204. Koskimäki, kivikautinen asuinpaikka, II

Selostus jätetty

16. 3. 92
/ 19

Olli Soininen

Aika

Paikka

Allekirjoitus

Jatkotoimenpiteitä:

Huomautuksia (esim perimätieto) ja lisäyksiä:

Täyttöohjeita:

Tunnistetiedot

Mikäli kohteen alueella on useampia muinaisjäännöslajeja (esim. asuinpaikka ja röykkiöitä), täytä samalla nimellä ja inventointinumerolla useampi kortti

Hoito ja kunto

A. Kunto: 1=koskematon, 2= tutkittu osittain, 3= tutkittu kokonaan, 4=tuhoutunut osittain, 5= tuhoutunut kokonaan, 6=tutkittu ja tuhoutunut osittain, 7=tutkittu ja tuhoutunut kokonaan

B. Alkuperäisyys: 1=täysin alkuperäinen, 2=entisöity osittain, 3=entisöity kokonaan, 4=siirretty alkuperäiseltä paikaltaan

C. Hoitotarve: 1=vaatii entistämistä, 2=vaatii kunnostamista, 3=vaatii puhdistamista tai esiin kaivamista, 4=vaatii tuki- tai suojarakenteita, 5=vaatii tutkimuksia tuhoutumisen estämiseksi, 6=vaatii jatkuvaa hoitoa, 7=ei vaadi hoitotoimenpiteitä

D: Hoitotilanne: 1=peruskunnostettu, 2= tuettu rakentein, 3=pidetään puhtaana

E: Rajaustarkkuus: 1=rajattu arvion pohjalta, 2= rajattu osittaisella koekaivauksella, 3= rajattu kokonaan epävarmasti koekai-
vauksin, 4= rajattu kokonaan luotettavin koekaivauksin, 5=rajattu näkyvien rakenteiden perusteella

F: Vahvistustapa: 1=rajattu vain muinaisjäännös, 2=rajattu vain suoja-alue, 3=rajattu sekä muinaisjäännös että suoja-alue

G: Maastomerkintä: 1=kuparitaulu, 2=kertova taulu, 3=paalurajaus ilman taulua, 4=paalurajaus ja taulu, 5= aitaus ja taulu, 6=rakennus ympärillä ja taulu

Tila ja omistaja

Mikäli kohde on useamman tilan tai kylän alueella, TÄYTÄ LISÄKORTTI

ARKEOLOGISEN KOHTEEN
TARKASTUS

10000	15	282
-------	----	-----

Tunnistetiedot

Kunta: ^{Keitele} Tossavanlahti Inventointinumero: 2.200/20.
Alue: ^{Pykaläselkä} Luokka: irtolöytö
Nimi: kivik. irtolöytö Ajoitus: kivikausi
Kohteen laji: Lukumäärä:
Kohteesta muita kortteja kpl (ks. täyttöohjeet)
Tarkastaja: Olli Soininen Tarkastusaika: 24. 9. 91

Sijaintitiedot 14 02 LAPPAMÄKI

Peruskartta: 1022 91 Pinta-ala: 460 72 135
x= y= Keiteleen kirkosta n. 15,6 km
Suunta ja etäisyys kirkosta tms. pohjois-luoteeseen

Hoito ja kunto (ks. täyttöohjeet)

A B C D E F G

Tila ja omistaja (ks. täyttöohjeet) 5:13

Kylä/kaupunginosa: Tossavanlahti RN:o 5:7
Pykaläselkä

Tila/Rno/nimi:

tai Kortteli/tontti/palsta:

Omistaja: KALLE SAASTAMOINEN Puhelin:

Osoite: Postitmp:

Kiinteistötunnus: Vuokrattu, ks. huomautukset

Lisää kiinteistöjä kpl

Aiemmat tiedot:

Tieto kivirauniosta KM top. ark:ssa: "K.A. Lindström: Kangasjoen ja Sulkavanjoen välillä, paikalla, jota kutsutaan Surmankankaaksi on ..."
Kts. 2.200/0.

Aiemmat löydöt:

KM 2023 39 kaksoistaltoa

Tarkastuslöydöt:

TARKASTUSKERTOMUS

Liitteet:

kartat _____
muut liitteet _____
negatiivit _____
diat _____

Tarkastuksen aihe:

KM 2023:39, kaksoistaltoa, kouru- sekä tasa. Läheltä Pykäläseljän taloa Tossavanlahden kylästä löydetty jo kauan aikaa sitten. R. Jackin kokoelma, yliop. lun. M:n kes. 80. (Rasilan ja Tossavanlahden puolivälissä, maantien oikealla (W) puolella tien vieressä).

Kohteen kuvaus:

Kaksoistaltoa on löytynyt n. 1800-luvun puolivälissä läheltä Pykäläseljän taloa. Käydessäni tilalla paikalla ei ollut ketään. Tila sijaitsee Tossavanlahdesta Lötkänmäelle menevän tien vieressä, Surmankangas-nimisen mäen SE-puolella. Tilan ympärillä ei ole nykyisin peltoja, Surmankankaan S-laidassa, metsäautotien N-puolella noin 80 m suuntaan NWW on havaittavissa vanhoja peltoja/niittyjä sekä peltoraunioita. Pelloilla kasvaa horsmaa, metsittyneitä.

Ympäristö ja maasto: (vesistö, vesistököödi, rakennukset, tiet, sorakuopat jne)

Maaperä alueella on hiekka/sorakangasta, jossa kasvaa pääosin mäntymetsää, myös lehtimetsää.

Laajuuden arviointiperuste:

Luokitusehdotus perusteluineen:

Kivikautinen irtolöytö

Ehdotus suoja-alueeksi: _____

Havaintomahdollisuudet: Olemattomat

Opas: _____

Rauhoitustoimenpiteet maastossa:

Tiedossa olevat maankäyttösuunnitelmat, kiireellisyys:

Lähilöytöjä:

Selostus jätetty

16. 3. 92
/ 19

Aika

Paikka

Olli Soinen

Allekirjoitus

Jatkotoimenpiteitä:

Huomautuksia (esim perimätieto) ja lisäyksiä:

Täyttöohjeita:

Tunnistetiedot

Mikäli kohteen alueella on useampia muinaisjäännöslajeja (esim. asuinpaikka ja röykkiöitä), täytä samalla nimellä ja inventoin-
tinumerolla useampi kortti

Hoito ja kunto

A. **Kunto:** 1=koskematon, 2= tutkittu osittain, 3= tutkittu kokonaan, 4=tuhoutunut osittain, 5= tuhoutunut kokonaan, 6=tutkittu
ja tuhoutunut osittain, 7=tutkittu ja tuhoutunut kokonaan

B. **Alkuperäisyys:** 1=täysin alkuperäinen, 2=entisöity osittain, 3=entisöity kokonaan, 4=siirretty alkuperäiseltä paikaltaan

C. **Hoitotarve:** 1=vaatii entistämistä, 2=vaatii kunnostamista, 3=vaatii puhdistamista tai esiin kaivamista, 4=vaatii tuki- tai suo-
jarakenteita, 5=vaatii tutkimuksia tuhoutumisen estämiseksi, 6=vaatii jatkuvaa hoitoa, 7=ei vaadi hoitotoimenpiteitä

D: **Hoitotilanne:** 1=peruskunnostettu, 2= tuettu rakentein, 3=pidetään puhtaana

E: **Rajaustarkkuus:** 1=rajattu arvion pohjalta, 2= rajattu osittaisella koekaivauksella, 3= rajattu kokonaan epävarmasti koekai-
vauksin, 4= rajattu kokonaan luotettavin koekaivauksin, 5=rajattu näkyvien rakenteiden perusteella

F: **Vahvistustapa:** 1=rajattu vain muinaisjäännös, 2=rajattu vain suoja-alue, 3=rajattu sekä muinaisjäännös että suoja-alue

G: **Maastomerkintä:** 1=kuparitaulu, 2=kertova taulu, 3=paalurajaus ilman taulua, 4=paalurajaus ja taulu, 5= aitaus ja taulu,
6=rakennus ympärillä ja taulu

Tila ja omistaja

Mikäli kohde on useamman tilan tai kylän alueella, TÄYTÄ LISÄKORTTI

ARKEOLOGISEN KOHTEEN
TARKASTUS

10880

15

283

Tunnistetiedot

Kunta: Keitele Inventointinumbero: 2-200/21
Alue: Tossavanlahti Luokka: irtolöytö
Pasala kivikausi
Nimi: Ajoitus:
Kohteen laji: kivik. irtolöytö Lukumäärä:
Kohteesta muita kortteja kpl (ks. täyttöohjeet)
Tarkastaja: Olli Soininen Tarkastusaika: 24 9/ 99

Sijaintitiedot

Peruskartta: 5314 02 LAPPAMÄKI Pinta-ala
x=7020 90 y=460 06 z=125-130
Suunta ja etäisyys kirkosta tms. Keiteleen kirkosta n. 14,6 km
pohjois-luoteeseen

Hoito ja kunto (ks. täyttöohjeet)

A B C D E F G

Tila ja omistaja (ks. täyttöohjeet)

Kylä/kaupunginosa: Tossavanlahti RN:o 2:10
Tila/Rno/nimi: Pasala
tai Kortteli/tontti/palsta:
Omistaja: Svante Saastamoinen Puhelin: 978-53151
72930 TOSSAVANLAHTI
Osoite: Postitmp:
Kiinteistötunnus: Vuokrattu, ks. huomautukset

Lisää kiinteistöjä kpl

Aiemmat tiedot:

Aiemmat löydöt:

KM 3801:12 kourutalтта

Tarkastuslöydöt:

TARKASTUSKERTOMUS

Liitteet:

kartat _____
muut liitteet _____
negatiivit _____
diat _____

Tarkastuksen aihe:

KM 3801:12, melkein tasaleveä kourutaltta kauttaaltaan hiottu; teränsuu tylsä; ainakin toista kylkeä ja kourua kaaputettu. Löydetty 1896 Pasalan talossa Tossavanlahden kylässä hyvin vanhoja tuvan portaita purkaessa. - Waratuumari Rudolf Jackin keräämät ja 134 :sta markasta valtion kokoelmiin 1/II 1900 myymät kivikauden esineet (3801:1-).

Kohteen kuvaus:

KM 3801 on löytynyt "hyvin vanhoja tuvan portaita purettaessa". Kyseinen rakennus on palanut 1909, jolloin myös nykyinen päärakennus on tehty. S. Saastamoinen ei tiennyt löytyneestä kourutaltasta mitään, mutta muisti isänsä kertoneen, että tilan W-puolella olevalta soraiselta mäeltä olisi löytynyt joskus kivikirves, jonka taloon pistäytynyt lahtelaisen panimon edustaja olisi vienyt mukanaan Lahden kaupunkiin. Kyseinen rinne sijaitsee Pasalan tilan W-puolella, joskus 1800-luvulla ollut kaskena, 1900-luvulla ainoastaan karjan laitumena. Rinne soraa. Runsaasti kiviä, laella kallio. Tein koekuoppia, mutta en havainnut mitään erikoista. Metsätien N-puolella on myös hiekkakankasta, jossa on talon sorahautoja. Niistä ei ole löydetty mitään. Isännän kanssa tein myös kankaalle koekuoppia, mutta en havainnut mitään erityistä.

Ympäristö ja maasto: (vesistö, vesistököödi, rakennukset, tiet, sorakuopat jne)

Sorakangas, rinne.

Laajuuden arviointiperuste:

Luokitusehdotus perusteluineen:

Kivikautinen irtolöytö

Ehdotus suoja-alueeksi: _____

Havaintomahdollisuudet: Kasvillisuuden rajoittamat

Opas: Maanomistaja

Rauhoitustoimenpiteet maastossa:

Tiedossa olevat maankäyttösuunnitelmat, kiireellisyys:

Lähilöytöjä:

Selostus jätetty

16. / 3. 19 92
Aika Paikka

Olli Soininen

Allekirjoitus

Jatkotoimenpiteitä:

Huomautuksia (esim perimätieto) ja lisäyksiä:

Täyttöohjeita:

Tunnistetiedot

Mikäli kohteen alueella on useampia muinaisjäännöslajeja (esim. asuinpaikka ja röykkiöitä), täytä samalla nimellä ja inventointinumerolla useampi kortti

Hoito ja kunto

A. Kunto: 1=koskematon, 2= tutkittu osittain, 3= tutkittu kokonaan, 4=tuhoutunut osittain, 5= tuhoutunut kokonaan, 6=tutkittu ja tuhoutunut osittain, 7=tutkittu ja tuhoutunut kokonaan

B. Alkuperäisyys: 1=täysin alkuperäinen, 2=entisoity osittain, 3=entisoity kokonaan, 4=siirretty alkuperäiseltä paikaltaan

C. Hoitotarve: 1=vaatii entistämistä, 2=vaatii kunnostamista, 3=vaatii puhdistamista tai esiin kaivamista, 4=vaatii tuki- tai suojarakenteita, 5=vaatii tutkimuksia tuhoutumisen estämiseksi, 6=vaatii jatkuvaa hoitoa, 7=ei vaadi hoitotoimenpiteitä

D: Hoitotilanne: 1=peruskunnostettu, 2= tuettu rakentein, 3=pidetään puhtaana

E: Rajaustarkkuus: 1=rajattu arvion pohjalta, 2= rajattu osittaisella koekaivauksella, 3= rajattu kokonaan epävarmasti koekai-
vauksin, 4= rajattu kokonaan luotettavin koekaivauksin, 5=rajattu näkyvien rakenteiden perusteella

F: Vahvistustapa: 1=rajattu vain muinaisjäännös, 2=rajattu vain suoja-alue, 3=rajattu sekä muinaisjäännös että suoja-alue

G: Maastomerkintä: 1=kuparitaulu, 2=kertova taulu, 3=paalurajaus ilman taulua, 4=paalurajaus ja taulu, 5= aitaus ja taulu, 6=rakennus ympärillä ja taulu

Tila ja omistaja

Mikäli kohde on useamman tilan tai kylän alueella, TÄYTÄ LISÄKORTTI

ARKEOLOGISEN KOHTEEN TARKASTUS

1000

15

285

Tunnistetiedot

Kunta: Keitele Inventointinumero: 2.200/22.
Alue: Tossavanlahti Luokka: irtolöytö
Nevala kivi-kaus
Nimi: Ajoitus:
Kohteen laji: kivi- irtolöytö Lukumäärä:
Kohteesta muita kortteja kpl (ks. täyttöohjeet)
Tarkastaja: Olli Soininen Tarkastusaika: 25 9 91

Sijaintitiedot

2514 02 LAPPAMÄKI
Peruskartta: Pinta-ala
x=7021 45 y=462 76 z=103-4
Suunta ja etäisyys kirkosta tms. Keiteleeseen kirkosta n. 13,8 km pohjois-luoteeseen

Hoito ja kunto (ks. täyttöohjeet)

A B C D E F G

Tila ja omistaja (ks. täyttöohjeet)

Kylä/kaupunginosa: Tossavanlahti RN:o
Tila/Rno/nimi:
tai Kortteli/tontti/palsta:
Omistaja: Puhelin:
Osoite: Postitmp:
Kiinteistötunnus: Vuokrattu, ks. huomautukset

Lisää kiinteistöjä kpl

Aiemmat tiedot:

Aiemmat löydöt:

KM 14853 poikkikirves

Tarkastuslöydöt:

TARKASTUSKERTOMUS

Liitteet:

kartat _____
muut liitteet _____
negatiivit _____
diat _____

Tarkastuksen aihe:

KM 14853, poikkikirves, maanv. Knut Ferdinand Väisäsen (os. Tossavanlahti, Nevala) löytämä ja hra Eino Hyvärisen (os. Jylhänkylä, pl I) KM:oon toimittama. Lunastus 750:-. Diar. 4.3. 1960. Kts. verif.. Esine on löydetty Keiteleen pitäjän Tossavanlahden kylästä n. 2 km Tossavanlahden meijeristä pohjoiseen, n. 60-70 m Sulkavanjoen rannasta. Löytö oli tehty v. 1950 kaivettaessa navetanpohjaa Sulkavanjoen länsirannalla savisesta maasta, n. 60 cm syvyydestä. Löytäjän kertoman mukaan näytti löytöpaikalla "joskus maailman aikana pidetyn tulta".

Kohteen kuvaus:

Nykyisin tilan rakennukset on purettu, ja paikka on lepikon valtaama. Maaperä on savista. Mitään erityistä paikalla ei voitu havaita.

Ympäristö ja maasto: (vesistö, vesistökoodi, rakennukset, tiet, sorakuopat jne)

Maaperä on savista.

Laajuuden arviointiperuste:

Luokitusehdotus perusteluineen:

Kivikautinen irtolöytö

Ehdotus suoja-alueeksi: _____

Havaintomahdollisuudet: Lepikon, heinikon ja kanervikon vuoksi
surkeat

Opas: _____

Rauhoitustoimenpiteet maastossa:

Tiedossa olevat maankäyttösuunnitelmat, kiireellisyys:

Lähilöytöjä:

Selostus jätetty

16. / 3. 92
/ 19

Aika

Paikka

Olli Soininen

Allekirjoitus

Jatkotoimenpiteitä:

Huomautuksia (esim perimätieto) ja lisäyksiä:

Täyttöohjeita:

Tunnistetiedot

Mikäli kohteen alueella on useampia muinaisjäännoislajeja (esim. asuinpaikka ja röykkiöitä), täytä samalla nimellä ja inventointinumerolla useampi kortti

Hoito ja kunto

A. Kunto: 1=koskematon, 2= tutkittu osittain, 3= tutkittu kokonaan, 4=tuhoutunut osittain, 5= tuhoutunut kokonaan, 6=tutkittu ja tuhoutunut osittain, 7=tutkittu ja tuhoutunut kokonaan

B. Alkuperäisyys: 1=täysin alkuperäinen, 2=entisöity osittain, 3=entisöity kokonaan, 4=siirretty alkuperäiseltä paikaltaan

C. Hoitotarve: 1=vaatii entistämistä, 2=vaatii kunnostamista, 3=vaatii puhdistamista tai esiin kaivamista, 4=vaatii tuki- tai suojarakenteita, 5=vaatii tutkimuksia tuhoutumisen estämiseksi, 6=vaatii jatkuvaa hoitoa, 7=ei vaadi hoitotoimenpiteitä

D: Hoitotilanne: 1=peruskunnostettu, 2= tuettu rakentein, 3=pidetään puhtaana

E: Rajaustarkkuus: 1=rajattu arvion pohjalta, 2= rajattu osittaisella koekaivauksella, 3= rajattu kokonaan epävarmasti koekai-
vauksin, 4= rajattu kokonaan luotettavin koekaivauksin, 5=rajattu näkyvien rakenteiden perusteella

F: Vahvistustapa: 1=rajattu vain muinaisjäännos, 2=rajattu vain suoja-alue, 3=rajattu sekä muinaisjäännos että suoja-alue

G: Maastomerkintä: 1=kuparitaulu, 2=kertova taulu, 3=paalurajaus ilman taulua, 4=paalurajaus ja taulu, 5= aitaus ja taulu, 6=rakennus ympärillä ja taulu

Tila ja omistaja

Mikäli kohde on useamman tilan tai kylän alueella, TÄYTÄ LISÄKORTTI

ARKEOLOGISEN KOHTEEN
TARKASTUS

--	--	--

Tunnistetiedot

Kunta Keitele Inventointinumbero: 2.200/23.
Alue Tossavanlahti Luokka: irtolöytö
Nimi: RYTKÖLÄNMÄKI Ajoitus: _____
Kohteen laji: kivik. irtolöytö Lukumäärä: _____
Kohteesta muita kortteja _____ kpl (ks. täyttöohjeet)
Tarkastaja: Olli Soininen Tarkastusaika: 25. 9. 91

Sijaintitiedot

3314 02 LAPPAMÄKI
Peruskartta: _____ Pinta-ala _____
x= 7029 40 y= 460 74 z= 126
Suunta ja etäisyys: Keiteleen kirkosta n. 21,8 km
pohjois-luoteeseen

Hoito ja kunto (ks. täyttöohjeet)

A B C D E F G

Tila ja omistaja (ks. täyttöohjeet)

Kylä/kaupunginosa: Sulkavanjärvi RN:o 3:18
Tila/Rno/nimi: Rytkölänmäki
tai Kortteli/tontti/palsta: _____
Omistaja: Yhtymä Rytkölänmäki/Seppo Mikkonen
Köydenpunojankatu 3 D 61 Puhelin: 00180 HELSINKI
Osoite: _____ Postitmp: _____
Kiinteistötunnus: Vuokrattu, ks. huomautukset

Lisää kiinteistöjä kpl

Aiemmat tiedot:

Ver. 7/87

Aiemmat löydöt:

KuM alkeellinen kivikirves

Tarkastuslöydöt:

TARKASTUSKERTOMUS

Liitteet:

kartat _____
muut liitteet _____
negatiivit _____
diat _____

Tarkastuksen aihe:

KuM , alkeellinen kivikirves. Löydetty pellostä maanmuok-
kauksen yhteydessä 4.6.1987. Löytäjä Matti Saastamoinen,
Mustinlampi, Keitele. Maanomistaja: Yhtymä Rytkölänmäki/-
Seppo Mikkonen, Köydenpunojankatu 3 D 61, 00180 Helsinki.
Kts. kartta, verifikaatissa 7/87, tila 3:28 Rytkölänmäki

Kohteen kuvaus:

Vrt: 2.205.: Merkit viittaavat K.A. Lindströmin karttaan veri-
fikaatissa 7593, johon ne ovat piirretyt lyijykynällä). Sulka-
vanjokivarressa Kumpuselän kylän alapuolella vastapäätä Rytkö-
länmäen taloa (X) on Mikkosen torppa joen toisella (länsi-)
puolella (merkitty kartalle pisteellä). Torpan maalta on löy-
detty kiviaseita. K.A. Lindström luulee siinä olevan tekopai-
kan. Paikka on lähellä esineiden 7593:3-4 löytökohtaa. Ilmoit-
tanut K.A. Lindström 7/7 1919)

Pelto oli heinällä, joten havaintojen teko oli hankalaa. Pelto
viettää jyrkänlaisesti Kumpusenjoelle, suuntaan S. Maaperä on
savikkoa lähes koko rinteessä. maantien laidassa maa muuttuu
hiekkaisemmaksi. Pellon yläpuolella maasto on sekametsää.

Ympäristö ja maasto: (vesistö, vesistököödi, rakennukset, tiet, sorakuopat jne)

Savinen pelto jyrkähkösti viettävässä rinteessä.

Laajuuden arviointiperuste:

Luokitusehdotus perusteluineen:

Kivikautinen irtolöytö

Ehdotus suoja-alueeksi: _____

Havaintomahdollisuudet: Heinikossa huonot

Opas: _____

Rauhoitustoimenpiteet maastossa:

Tiedossa olevat maankäyttösuunnitelmat, kiireellisyys:

Lähilöytöjä:

Selostus jätetty

16. / 3. 19 92
Aika Paikka

Olli Soinen

Allekirjoitus

Jatkotoimenpiteitä:

Huomautuksia (esim perimätieto) ja lisäyksiä:

Täyttöohjeita:

Tunnistetiedot

Mikäli kohteen alueella on useampia muinaisjäännoislajeja (esim. asuinpaikka ja röykkiöitä), täytä samalla nimellä ja inventointinumerolla useampi kortti

Hoito ja kunto

A. Kunto: 1=koskematon, 2= tutkittu osittain, 3= tutkittu kokonaan, 4=tuhoutunut osittain, 5= tuhoutunut kokonaan, 6=tutkittu ja tuhoutunut osittain, 7=tutkittu ja tuhoutunut kokonaan

B. Alkuperäisyys: 1=täysin alkuperäinen, 2=entisöity osittain, 3=entisöity kokonaan, 4=siirretty alkuperäiseltä paikaltaan

C. Hoitotarve: 1=vaatii entistämistä, 2=vaatii kunnostamista, 3=vaatii puhdistamista tai esiin kaivamista, 4=vaatii tuki- tai suojarakenteita, 5=vaatii tutkimuksia tuhoutumisen estämiseksi, 6=vaatii jatkuvaa hoitoa, 7=ei vaadi hoitotoimenpiteitä

D: Hoitotilanne: 1=peruskunnostettu, 2= tuettu rakentein, 3=pidetään puhtaana

E: Rajaustarkkuus: 1=rajattu arvion pohjalta, 2= rajattu osittaisella koekaivauksella, 3= rajattu kokonaan epävarmasti koekaivauksin, 4= rajattu kokonaan luotettavin koekaivauksin, 5=rajattu näkyvien rakenteiden perusteella

F: Vahvistustapa: 1=rajattu vain muinaisjäännos, 2=rajattu vain suoja-alue, 3=rajattu sekä muinaisjäännos että suoja-alue

G: Maastomerkintä: 1=kuparitaulu, 2=kertova taulu, 3=paalurajaus ilman taulua, 4=paalurajaus ja taulu, 5= aitaus ja taulu, 6=rakennus ympärillä ja taulu

Tila ja omistaja

Mikäli kohde on useamman tilan tai kylän alueella, TÄYTÄ LISÄKORTTI

ARKEOLOGISEN KOHTEEN TARKASTUS

--	--	--

Tunnistetiedot

Kunta: Keitele Inventointinumero: 2.200/24.
Alue: Sulkavanjärvi Luokka: irtolöytö
Savikko Luokka: kivikausi
Nimi: _____ Ajoitus: _____
Kohteen laji: kivik. irtolöytö Lukumäärä: _____
Kohteesta muita kortteja _____ kpl (ks. täyttöohjeet)
Tarkastaja: Olli Soininen Tarkastusaika: 25. 9. 91

Sijaintitiedot

5514 02 LAPPAMÄKI
Peruskartta: _____ Pinta-ala _____
7026 65 466 04 121
x= _____ y= _____ Kosta n. 18 km
Suunta ja etäisyys kirkosta tms. pohjoiseen

Hoito ja kunto (ks. täyttöohjeet)

A B C D E F G

Tila ja omistaja (ks. täyttöohjeet)

Kylä/kaupunginosa: Sulkavanjärvi RN:o 2:8
Tila/Rno/nimi: Savikko
tai Kortteli/tontti/palsta: _____
Omistaja: Lahja ja Terho Uurtonen Puhelin: 978-32267
Savikko 2840 SAARELA
Osoite: _____ Postitmp: _____
Kiinteistötunnus: Vuokrattu, ks. huomautukset

Lisää kiinteistöjä kpl

Aiemmat tiedot:

0. Keskitalon jäämistö: tieto Korppisen rantatörmästä löydetyistä tulisijan jäänteistä.

Aiemmat löydöt:

Keiteleen kotiseutumuseo, pohjalainen kaidan kourutaltan
teelmä

Tarkastuslöydöt:

TARKASTUSKERTOMUS

Liitteet:

kartat _____
muut liitteet _____
negatiivit _____
diat _____

Tarkastuksen aihe:

Keiteleen kotiseutumuseo, pohjalainen kaidan kourutaltan teelmä, teränsuu tasattu ja alettu hioa kourua, selkälape kupera, terältä köyry muuten poikkileikkaus likimain nelikulmainen, sädekiviliuskeen tapaista tummaa vihertävän harmaata kiveä. Löysi emäntä Lahja Hurtonen v. 1962-63 Keiteleen pit. Sulkavanjärveltä Korpisjärven rannallaolevan Savikon talon pihapellosta noin 30 cm syvältä.

(Keskitalon jäämistöstä: Korpisjärven v. 1964 tapahtuneen laskun jälkeen on rantatöyrästä löydetty kynnettäessä tulisijan jäänteitä.)

Kohteen kuvaus:

Lahja Uurtonen osoitti minulle esineiden löytöpaikan (koordinaatit). Löytöpaikka oli käyntihetkellä laitumena, joten havaintomahdollisuudet olivat heikot. Tilaa ympäröivät pellot olivat heinällä. Isännän mukaan maaperä koko alueella on savea. Alue on melko tasaista, löytöpaikka ehkä hieman kumparaista.

Isäntä kertoi, että vedenlaskun jälkeen rantapenkasta tuli kynnettäessä esille tulisijoja, hiiltä ja kivikkoa. Maaperä ei kuitenkaan poikennut muusta. Lisäksi isäntä kertoi, että esineiden löytöpaikalla on sijainnut vanhan talon rauniot 1950-luvulla ja että löytöpaikan seutuvilla on ollut kaivo, joka täytetty kivillä 1954.

Ympäristö ja maasto: (vesistö, vesistöködi, rakennukset, tiet, sorakuopat jne)

Savista, melko tasaista peltoa.

Laajuuden arviointiperuste:

Luokitusehdotus perusteluineen:

Kivikautinen irtolöytö

Ehdotus suoja-alueeksi: _____

Havaintomahdollisuudet: Heinikossa huonot

Opas: Maanomistajat

Rauhoitustoimenpiteet maastossa:

Tiedossa olevat maankäyttösuunnitelmat, kiireellisyys:

Lähilöytöjä:

Selostus jätetty

17. 3. 92
/ 19

Olli Soininen

Aika

Paikka

Allekirjoitus

Jatkotoimenpiteitä:

Huomautuksia (esim perimätieto) ja lisäyksiä:

Täyttöohjeita:

Tunnistetiedot

Mikäli kohteen alueella on useampia muinaisjäännoislajeja (esim. asuinpaikka ja röykkiöitä), täytä samalla nimellä ja inventointinumerolla useampi kortti

Hoito ja kunto

A. **Kunto:** 1=koskematon, 2= tutkittu osittain, 3= tutkittu kokonaan, 4=tuhoutunut osittain, 5= tuhoutunut kokonaan, 6=tutkittu ja tuhoutunut osittain, 7=tutkittu ja tuhoutunut kokonaan

B. **Alkuperäisyys:** 1=täysin alkuperäinen, 2=entisoity osittain, 3=entisoity kokonaan, 4=siirretty alkuperäiseltä paikaltaan

C. **Hoitotarve:** 1=vaatii entistämistä, 2=vaatii kunnostamista, 3=vaatii puhdistamista tai esiin kaivamista, 4=vaatii tuki- tai suojarakenteita, 5=vaatii tutkimuksia tuhoutumisen estämiseksi, 6=vaatii jatkuvaa hoitoa, 7=ei vaadi hoitotoimenpiteitä

D: **Hoitotilanne:** 1=peruskunnostettu, 2= tuettu rakentein, 3=pidetään puhtaana

E: **Rajaustarkkuus:** 1=rajattu arvion pohjalta, 2= rajattu osittaisella koekaivauksella, 3= rajattu kokonaan epävarmasti koekai-
vauksin, 4= rajattu kokonaan luotettavin koekaivauksin, 5=rajattu näkyvien rakenteiden perusteella

F: **Vahvistustapa:** 1=rajattu vain muinaisjäännos, 2=rajattu vain suoja-alue, 3=rajattu sekä muinaisjäännos että suoja-alue

G: **Maastomerkintä:** 1=kuparitaulu, 2=kertova taulu, 3=paalurajaus ilman taulua, 4=paalurajaus ja taulu, 5= aitaus ja taulu, 6=rakennus ympärillä ja taulu

Tila ja omistaja

Mikäli kohde on useamman tilan tai kylän alueella, TÄYTÄ LISÄKORTTI

ARKEOLOGISEN KOHTEEN
TARKASTUS

18000

15

287

Tunnistetiedot

Kunta: Keitele Inventointinumero: 2.200/25.
Alue: Sulkavanjärvi Luokka: irtolöytö
Tampilla kivikausi
Nimi: Ajoitus:
Kohteen läji: kivi- irtolöytö Lukumäärä:
Kohteesta muita kortteja kpl (ks. täyttöohjeet)
Tarkastaja: Olli Soininen Tarkastusaika: 24 9 91

Sijaintitiedot

2514 02 LAPPAMÄKI
Peruskartta: Pinta-ala
x= 7027 37 y= 461 19 z= 115
Suunta ja etäisyys kirkosta tms. Keiteleeseen kirkosta n. 19,8 km
pohjois-luoteeseen

Hoito ja kunto (ks. täyttöohjeet)

A B C D E F G

Tila ja omistaja (ks. täyttöohjeet)

Kylä/kaupunginosa: Sulkavanjärvi RN:o 1: II
Tila/Rno/nimi: Tampilla
tai Kortteli/tontti/palsta:
Omistaja: Aarne Penttonen Puhelin: 978-54206
72950 PORTTILA
Osoite: Postitmp:
Kiinteistötunnus: Vuokrattu, ks. huomautukset

Lisää kiinteistöjä kpl

Aiemmat tiedot:

Aiemmat löydöt:

KM 3981:1 kiviaseen jäännös

Tarkastuslöydöt:

TARKASTUSKERTOMUS

Liitteet:

kartat _____
muut liitteet _____
negatiivit _____
diat _____

Tarkastuksen aihe:

KM 5981:1, kiviaseen jäännös, teränpää kokonaan murtunut, molemmat lappeet hiotut ja molemmat kyljet hiomattomat; poikkileikkaus lähenee suorakaidetta. Löytänyt torppari Matti Laukkanen Sulkavanjärven kylästä Tamppila nimisen torpan vanhasta pellosta kesäkyntöä kyntäessään noin 10 vuotta sitten. Antti Tikkasen muinaiskalulähetys. Lunastettu valtion kokoelmiin 4/IX 1901. (Sulkavajärven N-päässä kahden puolen maantietä)

Kohteen kuvaus:

Tamppilan isäntä ei ollut kuullut löydöstä. Ei myöskään ollut havainnut mitään erikoista. Tamppilan N-puolinen pelto on istutettu metsälle. Sekä Iso että Pieni Kaivosniitty olivat heinällä, joten havaintojen teko oli huonoa. Tilan pellot ovat savisia.

Ympäristö ja maasto: (vesistö, vesistökoodi, rakennukset, tiet, sorakuopat jne)

Tilan pellot ovat savisia.

Laajuuden arviointiperuste:

Luokitusehdotus perusteluineen:

Kivikautinen irtolöytö

Ehdotus suoja-alueeksi: _____

Havaintomahdollisuudet: Heinikossa huonot

Opas: Maanomistaja

Rauhoitustoimenpiteet maastossa:

Tiedossa olevat maankäyttösuunnitelmat, kiireellisyys:

Lähilöytöjä:

Selostus jätetty

17. 3. 92
/ 19

Aika

Paikka

Olli Soininen

Allekirjoitus

Jatkotoimenpiteitä:

Huomautuksia (esim perimätieto) ja lisäyksiä:

Täyttöohjeita:

Tunnistetiedot

Mikäli kohteen alueella on useampia muinaisjäännöslajeja (esim. asuinpaikka ja röykkiöitä), täytä samalla nimellä ja inventointinumerolla useampi kortti

Hoito ja kunto

A. Kunto: 1=koskematon, 2= tutkittu osittain, 3= tutkittu kokonaan, 4=tuhoutunut osittain, 5= tuhoutunut kokonaan, 6=tutkittu ja tuhoutunut osittain, 7=tutkittu ja tuhoutunut kokonaan

B. Alkuperäisyys: 1=täysin alkuperäinen, 2=entisoity osittain, 3=entisoity kokonaan, 4=siirretty alkuperäiseltä paikaltaan

C. Hoitotarve: 1=vaatii entistämistä, 2=vaatii kunnostamista, 3=vaatii puhdistamista tai esiin kaivamista, 4=vaatii tuki- tai suojarakenteita, 5=vaatii tutkimuksia tuhoutumisen estämiseksi, 6=vaatii jatkuvaa hoitoa, 7=ei vaadi hoitotoimenpiteitä

D: Hoitotilanne: 1=peruskunnostettu, 2= tuettu rakentein, 3=pidetään puhtaana

E: Rajaustarkkuus: 1=rajattu arvion pohjalta, 2= rajattu osittaisella koekaivauksella, 3= rajattu kokonaan epävarmasti koekaivauksin, 4= rajattu kokonaan luotettavin koekaivauksin, 5=rajattu näkyvien rakenteiden perusteella

F: Vahvistustapa: 1=rajattu vain muinaisjäännös, 2=rajattu vain suoja-alue, 3=rajattu sekä muinaisjäännös että suoja-alue

G: Maastomerkintä: 1=kuparitaulu, 2=kertova taulu, 3=paalurajaus ilman taulua, 4=paalurajaus ja taulu, 5= aitaus ja taulu, 6=rakennus ympärillä ja taulu

Tila ja omistaja

Mikäli kohde on useamman tilan tai kylän alueella, TÄYTÄ LISÄKORTTI

ARKEOLOGISEN KOHTEEN TARKASTUS

18000

15

288

Tunnistetiedot

Kunta: Keitele Inventointinumero: 2.200/26.
Alue: Sulkavanjärvi Luokka: irtolöytö
Hyvölä Luokka: kivikausi
Nimi: _____ Ajoitus: _____
Kohteen laji: kivik. irtolöytöjä Lukumäärä: _____
Kohteesta muita kortteja _____ kpl (ks. täyttöohjeet)
Tarkastaja: Olli Soininen Tarkastusaika: 25. 9. 19

Sijaintitiedot

Peruskartta: 3314 02 LAPPAMÄKI Pinta-ala _____
x= 7027 74 y= 465 00 Keiteleen kirkosta n. 19,2 km
Suunta ja etäisyys kirkosta tms. pohjoiseen

Hoito ja kunto (ks. täyttöohjeet)

A B C D E F G

Tila ja omistaja (ks. täyttöohjeet)

Kylä/kaupunginosa: Sulkavanjärvi RN:o 2:17
Tila/Rno/nimi: Hyvölä
tai Kortteli/tontti/palsta: _____
Omistaja: Ilkka Saastamoinen Puhelin: 978-32205
Osoite: _____ Postitmp: 72950 PORTTILA
Kiinteistötunnus: Vuokrattu, ks. huomautukset

Lisää kiinteistöjä kpl

Aiemmat tiedot:

Aiemmat löydöt:

KM 2023:32 tasataltta
KM 2023:33 kourutalтта
KM 2023:34 tasataltta

Tarkastuslöydöt:

TARKASTUSKERTOMUS

Liitteet:

kartat _____
muut liitteet _____
negatiivit _____
diat _____

Tarkastuksen aihe:

KM 2023:32, tasataltta. Samasta kylästä (Sulkavanjärvi (?)-J.A.) v. 1854 löydetty pellostä läheltä Hyvölän taloa. R. Jackin kokoelma, yliop. lun. M:n kes. 80. (Korpilahden vanhaa kievaria vastapäätä toisella puolen Korpisjärveä, maantien N puolella.)

KM 2023:33, kourutaltta. V. 1863 löydetty samasta pellostä kuin N:o 32 läheltä Hyvölän taloa. R. Jackin kokoelma, yliop. lun. M:n kes. 80.

~~KM 2023:34, tasataltta. Löytöpaikka sama kuin N:o 33 pellostä läheltä Hyvölän taloa. R. Jackin kokoelma, yliop. lun. M:n kes. 80.~~

Kohteen kuvaus:

Tilan pellot oli paketoitu 1950-luvulla, nykyisin metsätila. Tila on yksi Keitelelen vanhimmista tiloista. Talon isäntäväki ei kuitenkaan ollut kuullut löydöistä. Pääosin koivumetsää, jossa aluskasvillisuutena hyvin tiheä horsmapusikko. Havaintomahdollisuudet olivat huonot. Maaperä on hietamoreenia, ei erityistä.

Talon isäntä kertoi, että vanha maantie on kulkenut Korppisen yli Korpilahden kievarista Hyvölän tilan S-puolelta Korppisjoen rantamia pitkin Harjun tilalle ja edelleen Sulkavanjärven yli Pekkanen tilalle. Vanhinta asutusta Korppisen järven ympärillä on ollut Haikosenmäellä, missä on nähtävänä vielä kiviraunioita.

Ympäristö ja maasto: (vesistö, vesistököödi, rakennukset, tiet, sorakuopat jne)

Pakettipellot hietamareenia.

Laajuuden arviointiperuste:

Luokitusehdotus perusteluineen:

Kivikautisia irtolöytöjä (?)

Ehdotus suoja-alueeksi: _____

Havaintomahdollisuudet: Kasvullisuuden vuoksi olemattomat

Opas: Maanomistaja

Rauhoitustoimenpiteet maastossa:

Tiedossa olevat maankäyttösuunnitelmat, kiireellisyys:

Lähilöytöjä:

Selostus jätetty

17. / 3. 19 92

Aika

Paikka

Olli Soininen

Allekirjoitus

Jatkotoimenpiteitä:

Huomautuksia (esim perimätieto) ja lisäyksiä:

Täyttöohjeita:

Tunnistetiedot

Mikäli kohteen alueella on useampia muinaisjäännöslajeja (esim. asuinpaikka ja röykkiöitä), täytä samalla nimellä ja inventoin-
tinumerolla useampi kortti

Hoito ja kunto

A. Kunto: 1=koskematon, 2= tutkittu osittain, 3= tutkittu kokonaan, 4=tuhoutunut osittain, 5= tuhoutunut kokonaan, 6=tutkittu
ja tuhoutunut osittain, 7=tutkittu ja tuhoutunut kokonaan

B. Alkuperäisyys: 1=täysin alkuperäinen, 2=entisoity osittain, 3=entisoity kokonaan, 4=siirretty alkuperäiseltä paikaltaan

C. Hoitotarve: 1=vaatii entistämistä, 2=vaatii kunnostamista, 3=vaatii puhdistamista tai esiin kaivamista, 4=vaatii tuki- tai suo-
jarakenteita, 5=vaatii tutkimuksia tuhoutumisen estämiseksi, 6=vaatii jatkuvaa hoitoa, 7=ei vaadi hoitotoimenpiteitä

D: Hoitotilanne: 1=peruskunnostettu, 2= tuettu rakentein, 3=pidetään puhtaana

E: Rajaustarkkuus: 1=rajattu arvion pohjalta, 2= rajattu osittaisella koekaivauksella, 3= rajattu kokonaan epävarmasti koekai-
vauksin, 4= rajattu kokonaan luotettavin koekaivauksin, 5=rajattu näkyvien rakenteiden perusteella

F: Vahvistustapa: 1=rajattu vain muinaisjäännös, 2=rajattu vain suoja-alue, 3=rajattu sekä muinaisjäännös että suoja-alue

G: Maastomerkitä: 1=kuparitaulu, 2=kertova taulu, 3=paalurajaus ilman taulua, 4=paalurajaus ja taulu, 5= aitaus ja taulu,
6=rakennus ympärillä ja taulu

Tila ja omistaja

Mikäli kohde on useamman tilan tai kylän alueella, TÄYTÄ LISÄKORTTI

ARKEOLOGISEN KOHTEEN
TARKASTUS

10000

15

289

Tunnistetiedot

Kunta: Keitele Inventointinumero: 2.200/27.
Alue: Sulkavanjärvi Luokka: irtolöytö
Jussila kivikausi
Nimi: Ajoitus:
Kohteen laji: kivik. irtolöytö Lukumäärä:
Kohteesta muita kortteja kpl (ks. täyttöohjeet)
Tarkastaja: Olli Soininen Tarkastusaika: 25 9 99

Sijaintitiedot

5314 03 KOLUNJÄRVI
Peruskartta: Pinta-ala
x= 7031 30 y= 463 18 z= 135
Keiteleen kirkosta n. 22,8 km
Suunta ja etäisyys kirkosta tms. pohjois-luoteeseen

Hoito ja kunto (ks. täyttöohjeet)

A B C D E F G

Tila ja omistaja (ks. täyttöohjeet)

Kylä/kaupunginosa: Sulkavanjärvi RN:o 9:9
Tila/Rno/nimi: Saarela (-ent. Jussila)
tai Kortteli/tontti/palsta:
Omistaja: Lauri ja Matti Kärkkäinen Puhelin: 72840 SAARELA
Osoite: Postitmp:
Kiinteistötunnus: Vuokrattu, ks. huomautukset

Lisää kiinteistöjä kpl

Aiemmat tiedot:

Aiemmat löydöt:

KM 15249:1, kivistä

Tarkastuslöydöt:

TARKASTUSKERTOMUS

Liitteet:

kartat _____
muut liitteet _____
negatiivit F.a. 3345
diat _____

Tarkastuksen aihe:

1. KM 15240:1 , kivikirves.

" 16.10.1961 kävin Jussilan tilalla, josta Eeva Nyyssönen oli 1961 perunapellosta löytänyt pienen kivikirveen ja joka oli oikein tutkittavananne. Tämä kartan tapainen osoittaa löytöpaikkaa.(karttapiirros)" (Eino Hyvärinen, 18.10.1961)
(Kärkkäinen, Lauri)

Kohteen kuvaus:

Kivikirves on löytynyt asuinrakennuksen S-puolelta perunapellosta. Nykyiset omistajat eivät ole kuulleet löydöstä. Perunapellon kohta on pitkällä heinällä sekä karjan laitumena, maapohja kuulemma savikko.

Pihapiirin S-puolella rinne laskeutuu loivasti kohti peltojen keskellä kulkevaa pientä jokea. Koko laakso on karjan laitumena, joten havaintomahdollisuudet olivat heikot.

Tilalla käydessäni isäntä Lauri Kärkkäinen kertoi veljensä Matti Kärkkäisen löytäneen viime keväänä kivenkeruussa hiottuja kiviesineitä sekä palanutta maata tilan E-puoliselta pellolta. Kyseinen kohta oli kyntämättä (x=7031 34, y=463 31, z=137,5), joten havaintomahdollisuudet olivat huonot. Kohdan E-puolella on kiviaita, jonka toisella puolella vanha kaskialue, joka nykyisin laitumena. Otin paikasta valokuvan mahdollisena löytöpaikkana. Veljen keräämiä kiviesineitä ei löytynyt tuolloin, joten päätin palata uudestaan tilalle myöhemmin iltapäivällä. Tilalla käydessäni sain nähdä esineet, jotka osoittautuivat luonnon muovaamiksi litteiksi kiviiksi.

Ympäristö ja maasto: (vesistö, vesistökoodi, rakennukset, tiet, sorakuopat jne)

Savisia laidunpeltoja

Laajuuden arviointiperuste:

Luokitusehdotus perusteluineen:

Kivikautinen irtolöytö

Ehdotus suoja-alueeksi: _____

Havaintomahdollisuudet: Heinikossa huonot

Opas: Maanomistaja

Rauhoitustoimenpiteet maastossa:

Tiedossa olevat maankäyttösuunnitelmat, kiireellisyys:

Lähilöytöjä:

Selostus jätetty

17. 3. 92
/ 19 _____
Aika Paikka

Olli Soininen

Allekirjoitus

Jatkotoimenpiteitä:

Kertomusta kirjoitettaessa huomattiin, että esine on museossa:

KM 15249:1, suippokantainen tasataltta. Esineen löysi koululainen Eeva Nyysönen 13.7. 1961 Keiteleen pitäjän Hovin kylän Jussilan tilan pihapellosta. Maanomistaja Lauri Kärkkäinen. Esine löytyi maanpinnasta ojan reunasta. Maa kovaa savimaata, turvetta. Löytäjä Koululainen Eeva Nyysönen (os. Petäjäkylä, Kattilasalmi). Museoon lähettänyt Eino Hyvärinen. Lahja. Diar. 25.10.1961. -J.A.

Huomautuksia (esim perimätieto) ja lisäyksiä:

Täyttöohjeita:

Tunnistetiedot

Mikäli kohteen alueella on useampia muinaisjäännöslajeja (esim. asuinpaikka ja röykkiöitä), täytä samalla nimellä ja inventointinumerolla useampi kortti

Hoito ja kunto

A. Kunto: 1=koskematon, 2= tutkittu osittain, 3= tutkittu kokonaan, 4=tuhoutunut osittain, 5= tuhoutunut kokonaan, 6=tutkittu ja tuhoutunut osittain, 7=tutkittu ja tuhoutunut kokonaan

B. Alkuperäisyys: 1=täysin alkuperäinen, 2=entisoity osittain, 3=entisoity kokonaan, 4=siirretty alkuperäiseltä paikaltaan

C. Hoitotarve: 1=vaatii entistämistä, 2=vaatii kunnostamista, 3=vaatii puhdistamista tai esiin kaivamista, 4=vaatii tuki- tai suojarakenteita, 5=vaatii tutkimuksia tuhoutumisen estämiseksi, 6=vaatii jatkuvaa hoitoa, 7=ei vaadi hoitotoimenpiteitä

D: Hoitotilanne: 1=peruskunnostettu, 2= tuettu rakentein, 3=pidetään puhtaana


E: Rajaustarkkuus: 1=rajattu arvion pohjalta, 2= rajattu osittaisella koekaivauksella, 3= rajattu kokonaan epävarmasti koekaivauksin, 4= rajattu kokonaan luotettavin koekaivauksin, 5=rajattu näkyvien rakenteiden perusteella

F: Vahvistustapa: 1=rajattu vain muinaisjäännös, 2=rajattu vain suoja-alue, 3=rajattu sekä muinaisjäännös että suoja-alue

G: Maastomerkintä: 1=kuparitaulu, 2=kertova taulu, 3=paalurajaus ilman taulua, 4=paalurajaus ja taulu, 5= aitaus ja taulu, 6=rakennus ympärillä ja taulu


Tila ja omistaja

Mikäli kohde on useamman tilan tai kylän alueella, TÄYTÄ LISÄKORTTI



2.204. KOSKIMÄKI, KIVIK. ASP. II

F.a. 3341 KOSKIMÄKI: KVARTSI-ISKOKSIEN LÖYTÖPAIKKA
 ON KUVASSA NÄKYVIEN HÄNTTJEN VÄHINEN
 ALUE.
 24.9.1991. SE




2.202. PEKKALA, KIVIK. ASP. II

F.a. 3342 PEKKALA: PERUNAPELTO (JONKA YLÄKUL-
 MASTA LÖYTUI KVARTSI-ISKOS) -KAAVIU.
 24.9.1991. W. SULKAVANJÄRVI METSÄN TAKANA, PEKKALA
 KUVASTA OIKEALLE.



2.203. UUSI-HARJU, KIVIK. ASP. II

F.a. 3343 UUSI-HARJU: KVARTSI-ISKOSTEN
 LÖYTÖPAIKKA PÄÄRAKENNUKSEN JA
 PUIMALAIN VÄLISELTÄ PERUNAPELLOLTA.
 24.9.1991. SW.



2.205. MÄENPÄÄ, KIVIK. ASP. II

F.a. 3344 MÄENPÄÄ: TILAN PIHASSA SWAITSEVA
 KASVIHAA, JOSTA ESINEET OUVAT LÖYTyneET,
 PAIKALTA LÖYTUI MYÖS KVARTSI-ISKOS.
 24.9.1991.


KUOPION MUSEO

KULTTUURIHISTORIAN OSASTO



2.200/8. HAMULA, KIVIHARJU


Fa. 3337 KIVIHARJU: RISTIBOLAN LÖYTÖPAIKKA
TILAN SE-PUOLEISELTA PELLOLTA. KUVASSA NÄKYVÄT
KALKKIKASAN EDESSÄ.
21.9.1991. UW.



2.200/3. ÄYRÄPÄÄ, KOTIAHO

Fa. 3339 KOTIAHO: ASUIRAKENNUS, JONKA PERUSTUKSIA
KAINETTAESSA LÖYTÖ KIVI TUURA. EDESSÄ OLEVASTA PERUNA-
PELLOSTA LÖYTÖ REIKÄKIVINÄKÄ KIVÄKIVÄKÄ

KEITELE



2.200/2. KUKERTAJA, LEINOLA

Fa. 3338 LEINOLA: OJAN KAINUUSSA RASTIUTUKKEIDEN
PUURUNKOJEN LÖYTÖPAIKKA, KUVASSA NÄKYVÄ OJAN SEINÄ
MÄSSÄ UOKIPEU KERROS.
21.9.1991. UW



2.200/16. VUONAMO, AITTOLA

Fa. 3340 AITTOLA: KIVIRAUUNO, JONKA SW-PUOLELLA
LÖYTÖ 1981 REIKÄKIVI. REIKÄKIVEN LÖYTÖ-
PAIKKA KUVAN ETUALALLA TAIMEN KOHDALLA.

0241 SOININEN, G.S.

KUOPION MUSEO

KULTTUURIHISTORIAN OSASTO



2.200/27. SULKAVANJÄRVI, JUSSILA

F.a. 3345

(JUSSILA) SAARELA: KUVA PAIKASTA
JOSTA LÖYTÄI "KIVIESINEITÄ". MYÖHEMMIL
OSOITTAUTUivat tavallisiksi kiviksi.
25.9.1991. SW.

KEITTELE



2.200/6. KOUTAJÄRVI, RANTALA

F.a. 3346

RANTALA: ASDIURAKENNUKSEEN
OIK. PUOLEN PIENENNÄTYSTÄ
PERUNAPELLOSTA LÖYTÄI PII-ISKOS.
26.9.1991. SW.