

KEMIJÄRVEN pitäjän esihistorialliset suojelukohteet

No	paikannimi	kohteen laji	luokitus	peruskartta ja koordin.
1	Lapaliojärvi	patsaita	II	3623 11 x = 1628 y = 9600
2	Suopankijärvi	kivikaut. löytöpaikka	II	3641 03 x = 2378 y = 0002
3	Vuostimovaara	kivikaut. löytöpaikka	III	3642 07 x = 3168 y = 2238
4	Pirttivaara	kivikaut. löytöp. tuluskiven löytöp.	II	3642 07 x = 3010 y = 2160
5	Kalmaniemi	'ristimättömien hauta'	II	3642 07 x = 3036 y = 2348
6	Jounila	kivikaut. löytöp.	II	3641 09 x = 2374 y = 2039
7	Kumpu	kivikaut. asuinp.	II	3641 09 x=2018 y= 2300
8	Uimarihuhta	kivikaut. löytöp.	III	3641 09 x = 2276 y = 2083
9	Ylioinas	myöh. löytöp.	=	3641 09 x = 2118 y = 2134
10	Raappana	kivies. löytöp.	III	3641 09 x = 2054 y = 2074
11	Ransukka	kivikaut. asuinp.	II	3641 05 x = 1286 y = 1858
12	Tohmoaara	kivikaut. löytöp.	III	3641 04 x = 0856 y = 1644

(Kemi, järvi)

No	paikannimi	kohteen laji	luokitus	peruskartta ja koordin.
13	Särkelä	kivikaut. asuinp. tai lappal.	II	3641 04 x = 0320 y = 1856
14	Ingerö	kivikaut. löytöp.	II	3641 04 x = 0240 y = 1943
15	Siivola	kivikaut. löytöp.	II	3641 04 x = 0251 y = 1915
16	Koivusaari	kivikaut. asuinp.	II	3641 07 x = 0012 y = 2186
17	Halosenniemi	kivikaut. löytöp.	III	3632 09 x = 9861 y = 2225
18a	Termusvaara	lappal. asuinp.	II	3632 09 x = 9747 y = 2210
18b	Termussaari	lappal. kalmisto	II	3632 09 x = 9793 y = 2294
19	Kelloniemi	lappal. asuinp.?	II	3632 09 x = 9558 y = 2405
20	Kattilavaara	palvontapaikka	I	3632 09 x = 9490 y = 2250
21	Puikonjärvi	kivikaut. löytöp.	II	3641 07 x = 0389 y = 2732
22	Pieni Kyröjärvi	'jättiläisten rauniot'	II	3641 07 x = 0602 y = 2702
23	Kummunjärvi	epäm. rauniot		3641 10 x = 0850 y = 3696
24	Outovaara	peurahautoja	II	3641 10 x = 0610 y = 3914
25	Könölä	rautakaut. asuinp.	II	3632 09 x = 9965 y = 2499

(Kemijärvi)

No	paikannimi	kohteen laji	luokitus	peruskartta ja koordin.
26	Porolampi	kivikaut. löytöp.	II	3632 09 x = 9782 y = 2626
27	Kalkonniemi	rautakaut. löytöp.	II	3632 09 x = 9732 y = 2522
28	Imponen	kivikaut. löytöp.	III	3632 09 x = 9748 y = 2496
29	Porovaara	kivikaut. löytöp.	II	3632 09 x = 9714 y = 2698
30	Kaisanlampi	kivikaut. löytöp.	II	3632 09 x = 9635 y = 2752
31	Soppolan Kumpu	kivikaut. asuinp.	II	3632 09 x = 9490 y = 2807
32	Huhtaniemi	kivikaut. löytöp.	II	3643 01 x = 0070 y = 4382
33	Kustula	kivikaut. löytöp.	II	3643 01 x = 0010 y = 4381
34	Kenttämäniemi	kivikaut. asuinp.	II	3634 03 x = 9850 y = 4463
35	Ämmälä	kivikaut. asuinp.	II	3634 03 x = 9830 y = 4475
36	Ketola	rautakaut. löytöp.	II	3634 02 x = 9802 y = 4084
37	Räisälä	myöh. löytöp.		3634 02 x = 8830 y = 4134
38	Jatulinsaari	rautakaut. asuinp.	I	3632 11 a) x = 8389 y = 3722 b) x = 8374 y = 3764
39	Jumiskonjoki	patsaita	II	3632 11 x = 8130 y = 3908
40	Vierusjoki	patsaita	II	3634 01 x = 7220 y = 4330

(Kemijärvi)

No	paikannimi	kohteen laji	luokitus	peruskartta ja koordin.
41	Honkasenniemi	kivikaut.asuinp.	II	3632 11 x = 8281 y = 3711
42	Kallioranta	kivikaut.löytöp.	II	3632 08 x = 8821 y = 2864
43	Kmmävaara	palvontapaikka	I	3632 09 x = 9104 y = 2633
44	Rakkakanta	kivikaut.löytöp.	II	3632 03 x = 8992 y = 2462
45a	Ailanganniemi	patsaita	II	3632 08 x = 8852 y = 2118
b	Pyhäköngäs	p atsaita	II	3632 07 x = 7914 y = 2683
c	Ailankajoen niska	patsaita	II	3632 07 x = 7790 y = 2765
46a	Matkalahti	kivikaut.asuinp.	II	3632 05 x = 8271 y = 1340
46c	Kokonniemi	kivikaut. löytöp.	II	3632 05 x = 8238 y = 1320
47a	Ailunka	kivikaut.asuinp.	I	3632 05 x = 8052 y = 1557
b		kivikaut.asuinp.	I	3632 05 x = 8064 y = 1549
c		kivikaut. asuinp.	I	3632 05 x = 8087 y = 1530
48a	Hietalahti	kivikaut.asuinp.	II	3632 05 x = 8063 y = 1467
b		kivikaut.asuinp.	II	x = 8054 y = 1422

(Kemijärvi)

No	paikannimi	kohteen laji	luokitus	peruskartta ja koordin.
49	Salmela	kivikaut. asuinp.	II	3632 05 x = 8160 y = 1074
50	Korkiakankaanlahti	kivikaut. asuinp.	II	3632 05 x = 8223 y = 1150
51	Ulkuniemi	kivikaut. asuinp.	II	3632 05 x = 8048 y = 1164
52a	Hietala	kivikaut. asuinp.	II	3632 05 x = 8002 y = 1127
b		kivikaut. asuinp.	II	x = 8015 y = 1142
c		kivikaut. asuinp.	II	x = 8017 y = 1130
d		kivikaut. asuinp.	II	x = 8006 y = 1090
53	Tyvitalo	kivikaut. asuinp.	III	3632 04 x = 7956 y = 1070
54a	Severijärvi	kivikaut. asuinp.	II	3632 04 x = 7673 y = 1212
b		kivikaut. löytöp.	II	3632 04 x = 7668 y = 1230
c		kivikaut. löytöpaikka	II	x = 7653 y = 1261
55a	Kulmunki	kivikaut. löytöp.	III	3632 04 x = 7764 y = 1540
b		kivikaut. löytöp.	III	x = 7744 y = 1567
c		kivikaut. löytöp.	III	x = 7778 y = 1552
56	Naununiemi	kivikaut. asuinp.	I	3632 04 x = 7668 y = 1645

(Kemijärvi)

No	paikannimi	kohteen laji	luokitus	peruskartta ja koordin.
57	Kuppurainen	kivikaut.asuinp.	II	3632 04 x = 7640 y = 1657
58a	Lähtelä	kivikaut.asuinp.	II	3632 04
b		epäm. löytöp.		x = 7618 y = 1674
59a	Luusuansaari	kivikaut. asuinp.	II	3632 04 x = 7607 y = 1603
59b	Luusuansaari	kivikaut.asuinp.	II	3632 04 x = 7619 y = 1620
59c	Luusuansaari	kivikaut.asuinp.	II	3632 04 x = 7628 y = 1606
60	Niemelä	kivikaut.asuinp.	II	3632 04 x = 7520 y = 1642
61	Neitilä= Neitilä 1	kivikaut.asuinp.	II	3632 04 x = 7430 y = 1632
62	Rajatalo	kivikaut. asuinpaikka	II	3632 04 x = 7050 y = 1553
63a	Mattila (Sotaniemi)	kivikaut. asuinp.	II	3631 06 x = 6926 y = 1549
b		pronssik.	II	x = 6944 y = 1546
c		kivik.	II	x = 6940 y = 1560
d		kivik. + pr.k. asuinp.	II	x = 6962 y = 1569
64	Hoppula (Posio)	rautakaut.löytöp.	III	3631 06 x = 6907 y = 1570
65	Päivänniemi	kivikaut.löytöp.	II	3631 06 x = 6761 y = 1364
66	Yli-Juujärvi	kivikaut.asuinp.	II	3631 06 x = 6574 y = 1394
67	Heimola	kivikaut.asuinp.	II	3631 06 x = 6584 y = 1302

(Kemijärvi)

No	paikannimi	kohteen laji	luokitus	peruskartta ja koordin.
68	Niemi/Mäkelä	kivikaut.asuinp.	II	3631 06 x = 6518 y = 1418
69a	Anttila	kivikaut.asuinp.	II	3631 06 x = 6536 y = 1282
b		kivikaut.asuinp.	II	x = 6526 y = 1306
c		kivikaut.asuinp.	II	x = 6532 y = 1280
70	Koppeloja	kivikaut.löytöp.	III	3631 06 x = 6442 y = 1198
71	Puistola	kivikaut.asuinp.	II	3631 03 x = 6480 y = 0966
72	Juuvaara	palvontapaikka	I	3631 06 x = 6586 y = 1530
73	Ahvenlampi	hangas	II	3631 03 x = 6830 y = 0670
74	Juuniemi	kivikaut.asuinp.	II	3631 06 x = 6523 y = 1487
75a	Välitalo	kivikaut.löytöp.	III	3631 03 x = 6328 y = 0711
76a	Rajaniemi	kivikaut.asuinp.	II	3631 03 x = 6242 y = 0763
b		kivikaut.asuinp.	II	3631 03 x = 6251 y = 0766
77	Petäjäaapa	suksen löytöp.	III	3631 09 x = 6720 y = 2435
78	Majava Huhtaniemi	kivikaut.asuinp.	II	3623 08 x = 1375 y = 8760
79	Mustalahti	kivikaut.asuinp.	II	3641 09 x = 2671 y = 2263

(Kemijärvi)

No	paikannimi	kohteen laji	luokitus	peruskartta ja koordin.
80	Kiimanenmä	kivikaut.löytöp.	II	3641 06 x = 2436 y = 1968
81	Kokkonniemi	kivikaut.löytöp.	II	3632 05 x = 8205 y = 1269
82	Ollila	kivikaut.asuinp.	II	3632 04 x = 7693 y = 1660
83	Kälkijä Kivisalmi	kivikaut.asuinpaikka	II	3632 11 x = 8672 y = 3590
84	Askan kenttä	kivikaut.asuinp.	II	3632 11 x = 8234 y = 3379
85	Niemelä	epämääräinen löytöp.		3641 04 x = 0786 y = 1653
86	Teininki	kivikaut.löytöp.	III	3641 04 x = 0707 y = 1741
87	(Haveri) Hakala	kivikaut.asuinp.	II	3631 06 x = 6995 y = 1580
88	Karjalainen	kivikaut.asuinp.	II	3631 06 x = 6973 y = 1566
89	Rantala	kivikaut.löytöp.	II	3632 04 x = 7672 y = 1043
90	Saarensärkkä	kivikaut.asuinp.	II	3632 05 x = 8170 y = 1151
91	Lautasalmi I	kivikaut. asuinp.	II	3632 05 x = 8162 y = 1124
92	Lautasalmi 2	kivikaut. asuinpaikka	II	3632 05 x = 8189 y = 1133
93	Someronhiekkä	kivikaut.asuinp.	II	3632 04 x = 7402 y = 1662
94	Uutela	punamultahauta	II	3632 05 x = 8054 y = 1088

(Kemijärvi)

No	paikannimi	kohteen laji	luokitus	peruskartta ja koordin.
95	Ahvensalmi	kivikaut.asuinp.	II	3632 02 x = 8200 y = 0992
96	Reinikanpalo	kivikaut.asuinp.	II	3632 02 x = 8308 y = 0928
97	Kivijärvi	kivikaut. asuinp.	II	3632 0602 x = 8421 y = 0988
98	Mäntykentänniemi	kivikaut.asuinp.	II	3632 05 x = 8129 y = 1234
99a	Porkkassari	'hauturoita'	II	3632 05 x = 8204 y = 1050
99b	Porkkaniemi	hautura	II	3632 05 x = 8186 y = 1039
100	Luuksinsalmi	kivikaut.löytöp.	III	3632 08 x = 8978 y = 2316
101	= Neitilä 1a	kivikaut.asuinp.	II	3632 04 x = 7423 y = 1682
102	= Neitilä 2	kivikaut.asuinp.	II	x = 7418 y = 1695
103	= Neitilä 3	kivikaut.asuinp.	II	x = 7402 y = 1684
104	= Neitilä 4	kivikaut.asuinp.	I	x = 7386 y = 1682
105	= Neitilä 5	kivikaut.asuinp.	II	x = 7377 y = 1678
106	= Neitilä 6	kivikaut.asuinp.	II	x = 7368 y = 1678
107	= Neitilä 7	kivikaut.asuinp.	II	x = 7358 y = 1679
108	= Neitilä 8	kivikaut.asuinp.	II	x = 7338 y = 1678
109	= Neitilä 9	kivikaut.asuinp.	II	x = 7321 y = 1669

(Kemijärvi)

No	paikannimi	kohteen laji	luokitus	peruskartta ja koordin.
110	Rovajärvi	uhrilähde	I	3623 04 x = 0234 y = 9196
111	Vuostimo Kursu	kivikaut. löytöp.	III	3642 07 x = 3226 y = 2327
112	Sikkiönlampi	kivikaut.asuinp.	II	3632 11 x = 8673 y = 3129

Helsingissä toukokuun 24 päivänä 1976



Aarni Erä-Esko

Kivikautisen kulttuurin löytöpaikka



Kivikautisen kulttuurin asuinpaikka



Pronssikautisen kulttuurin löytöpaikka



Rautakautisen kulttuurin löytöpaikka



"Jatulien" jäännöksiä



Lappalaisten jäännöksiä: asuinpaikka



kalmisto



palvontapaikka (seita)



(lähde)



Tutkimuksilla aikaansaatu ajoitus: kivikausi



18-24

pronssikausi



rautakausi



keskiaika



KENIJÄRVI

✓ 1

Lapalicjärvi

paitsaito



3623 11



2

Suopankijärvi

kivik.lp.

3641 03: ✓

3	Vuostimoaara	kivik.lp.	●	<u>364207</u>	V
III	VuostimoKursu	kivik. sp.	●	364207	V
5	Kalmaniemi	'ristimättömien hauta'	●	<u>364207</u>	V
4	Pirttivaara	kivik.lp. tuluskiv.lp.	● ●	<u>364204</u>	V

79	Karppinen <i>Mustatalo</i>	kivik.as.p.		<u>3641 09</u>	✓
6	Jounila	kivik.lp.	•	<u>3641 09</u>	✓
10	Räppänä	kivies.lp.	•	<u>3641 09</u>	✓
7	Kumpu	kivik.as.p.		<u>3641 09</u>	✓
9	Ylioinas	myöh.lp.		<u>3641 09</u>	
8	Uimarihuhta	kivik.lp.	•	<u>3641 09</u>	✓

11

Ransukka

kivik.as.p.



3641 05

✓

85	Niemelä	epämaän.lp.		<u>3641 04</u>
86	Teininki	Kivik.lp.	•	<u>3641 04</u> ✓
13	Särkelä	kivik.as.p.tai loppal.		<u>3641 04</u> ✓
12	Tohmoaara	kivik.lp.	•	<u>3641 04</u> ✓
14	Ingerö	kivik.lp.	•	<u>3641 04</u> ✓
15	Siivola	kivik.lp.	•	<u>3641 04</u> ✓

22 Pieni Kyröjärvi 'jättiläisten rauniot'

3641 07

JR
①

21 Puikonjärvi

kivik.lp.

3641 07

• V

16 Koivusaari

kivik.as.p.

3641 07

② V

23

Kunmunjärvi

epäm.rauniot














3641 10 ✓

24

Outovaara

peurahautoja

3641 10 ✓

V 43	Ämmävaara	palvontapaikka		<u>3632 09</u>
V 28	Ämmävaara Imponen	kivik.lp.		<u>3632 09</u>
V 31	Soppelan Kumpu	kivik.as.p.		<u>3632 09</u>
V 17	Halosenniemi	kivik.lp.		<u>3632 09</u>
V 18 B	Termusvaara	lappal.as.p.		<u>3632 09</u>
V 18 A	Termussaari	lappal.kalmisto		<u>3632 09</u>
20	Kattilavaara	palvontapaikka		<u>3632 09</u>
V 27	Kalkonniemi	routak.lp.		<u>3632 09</u>
V 30	Keisanlampi	kivik.lp.		<u>3632 09</u>
V 29	Porovaara	kivik.lp.		<u>3632 09</u>
V 26	Porolampi	kivik.lp.		<u>3632 09</u>
V 19	Kelloniemi	lappal.as.p. ?		<u>3632 09</u>
V 25	Könölä	routak.as.p.		<u>3632 09</u>
113	Haaleiniemi	lev.-iskote- ja sielunhoito		3632 09

32 Huhtaniemi

kivik.lp.

3643 01

33 Kustala

kivik.lp.

3643 01

34 Kenttämäki

kivik.as.p.



3634 03

35 Ämmälä

kivik.as.p.

3634 03

ulkop.

36

Ketola

rautak.lp.

3634 02

V

37

Röisölä

myöh.lp.

3634 02

38	Jatulinsaarri	rautak.as.p.		<u>3632 11</u>	←
39	Jumiskonjoki	patsaita		<u>3632 11</u>	←
41	Honkasenniemi	kivik.as.p.		<u>3632 11</u>	←
112	Sikkilälampi	kivik.as.p.		3632 11	←
83	Käikälä Kivisalmi	kivik.as.p.		<u>3632 11</u>	←
84	Askan kenttä	kivik.as.p.		<u>3632 11</u>	←

40

Vierusjoki

patsaita



3634 01

✓ 44 Rakkakanta kivik.lp.

3632 08

✓ 45 a Ailanganniemi patsaita.

3632 08

✓ 100 Luuksinsalmi kivik.lp.

3632 08

✓ 42 Kallioranta kivik.lp.

3632 08












45 v

b Pyhäköngäs
c Ailankaj.niska

paikant-



36 32 07
36 32 07

✓ 63	a } b } c } d } ✓	Mattila(Sotaniemi) Savon M. E. Chr. Caspel	kivik.as.p. kivik. kivik. + p.m.k. as.p		<u>3631 06</u> <u> </u> <u> </u>
✓ 64		Hoppula (Posio)	nautk.lp.		<u>3631 06</u>
✓ 65		Päivänniemi	kivik.lp.		<u>3631 06</u>
✓ 66		Yli-Juujärvi	kivik.as.p.		<u>3631 06</u>
✓ 67		Heimola	kivik.as.p.		<u>3631 06</u>
✓ 68		Niemi/Mäkellä	kivik.as.p.		<u>3631 06</u>
✓ 87		(Haveri) Hakala	kivik.as.p.		<u>3631 06</u>
✓ 88		Haveri Karjalainen	kivik.as.p.		<u>3631 06</u>
✓ 69	a } b } c }	Anttila	kivik.as.p.		<u>3631 06</u> <u> </u> <u> </u>
✓ 70		Kappelo-oja	kivik. lp.		<u> </u> <u> </u>
✓ 74		Juuniemi	kivik.as.p.		<u>3631 06</u>
✓ 72		Juuvaaora	palvontapaikka		<u>3631 06</u>

✓	71	Puistola	kivik.as.p.		<u>3631 03</u>
✓	73	Ahvenlampi	hangas		<u>3631 03</u>
✓	75	a Vällitalo p t	kivik.lp.		<u>3631 03</u>
✓	76	a Rajaniemi b	kivikaut.as.p. ''		<u>3631 03</u> ~

J

77

Petöjääpa

suksen lp.



3631 09

78

Majava Huhtaniemi kivik.as.p.



3623 08

80

Kiinanend

kivik.lp.

3641 06

V


✓ 95	Ahvensalmi	kivik.as.p.
✓ 96	Reinikangas	Rivik.as.p.
✓ 97	Kivijärvi	kivik.as.p.



<u>3632 02</u>
<u>3632 02</u>
<u>3632 02</u>

✓ 46 a	Matkalahti	kivik.as.p.	(10)	<u>3632 05</u>
✓ 46 c	Kokonniemi	kivik.lp.	.	<u>3632 05</u>
✓ 47 a	Ailunka	kivik.as.p.	(10)	<u>3632 05</u>
✓ 47 b	"	"	(10)	<u>3632 05</u>
✓ 47 c	"	"	(10)	<u>3632 05</u>
✓ 48 a,b	Hietalahti	kivik.as.p.	(10)	<u>3632 05</u>
✓ 49	Salmela	kivik.as.p.	(10)	<u>3632 05</u>
✓ 50	Korkiakankaanlahti	kivik.as.p.	(10)	<u>3632 05</u>
✓ 51	Ulkuniemi	kivik.as.p.	(10)	<u>3632 05</u>
✓ 52 a	Hietala	kivik.as.p.	(10)	<u>3632 05</u>
✓ 52 b	"	"	(10)	<u>3632 05</u>
✓ 52 c	"	"	(10)	<u>3632 05</u>
✓ 52 d	"	"	(10)	<u>3632 05</u>
✓ 81	Kokonniemi	kivik.lp.	.	<u>3632 05</u>
✓ 90	Saarensärkkä	kivik.as.p.	(10)	<u>3632 05</u>
✓ 91	Lautasalmi I	kivik.as.p.	(10)	<u>3632 05</u>
✓ 92	Lautasalmi 2	kivik.as.p.	(10)	<u>3632 05</u>
✓ 94	Uutela	punamultahauta	(10)	<u>3632 05</u>
✓ 98	Kivimäntykentänniemi	kivik.as.p.	(10)	<u>3632 05</u>
✓ 99 a	Porkkasaari	'hauturoita'	(10) R	<u>3632 05</u>
✓ 99 b	Porkkaniemi	hautura	(10) R	<u>3632 05</u>

- ✓ 101 = Neitilä 1a
- ✓ 102 = Neitilä 2
- ✓ 103 = Neitilä 3
- ✓ 104 = Neitilä 4
- ✓ 105 = Neitilä 5
- ✓ 106 = Neitilä 6
- ✓ 107 = Neitilä 7
- ✓ 108 = Neitilä 8
- ✓ 109 = Neitilä 9



3632 04
 ~~~~~  
 ~~~~~  
 ~~~~~  
 ~~~~~  
 ~~~~~  
 ~~~~~

- ✓ 53 Tyvitalo kivik.as.p. 3632 04
- ✓ 54 a Severijärvi kivik.as.p. 3632 04
- ✓ b lp. ~~~~~
- ✓ c lp. ~~~~~
- ✓ 55 a Kulmunki kivik.lp. 3632 04
- ✓ b ~~~~~ ~~~~~
- ✓ c ~~~~~ ~~~~~
- ✓ 56 Naununiemi kivik.as.p. 3632 04
- ✓ 82 Ollila kivik.as.p. 3632 04
- ✓ 89 Rantala kivik.lp. 3632 04
- ✓ 93 Someronhiekkä kivik.as.p. 3632 04
- ✓ 57 Kuppurainen kivik.as.p. 3632 04
- ✓ 58 a Lähtelä kivik.as.p. 3632 04
- ✓ b epäm.lp. 3632 04
- ✓ 59 a Luusuansaari kivik.as.p. 3632 04
- ✓ 59 b Luusuansaari kivik.as.p. 3632 04
- ✓ 59 c Luusuansaari kivik.as.p. 3632 04
- ✓ 60 Niemelä kivik.as.p. 3632 04
- ✓ 61 Neitilä = Neitilä 1 kivik.as.p. 3632 04
- ✓ 62 Rajatalo kivik.as.p. 3632 04

✓ 110 Rovajärvi

uhtilähte



3623 10