

Arkkist. os. 173/6.4.1992

KERIMAEN MUINAISJÄÄNNÖSINVENTOINTI VUONNA 1991

Savonlinnan maakuntamuseo
Timo Sepänmaa

Kerimäen muinaisjäännösinventointi vuonna 1991

Sisällys:

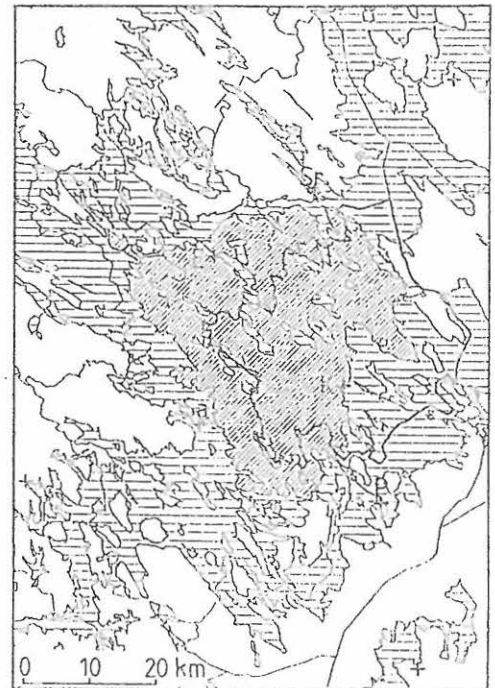
		sivua kpl
1.	Kansi	1
2.	Sisällys	1
3.	Johdanto, Tutkimushistoriaa, Raportin laatiminen. Tulokset ja niiden arviointia	3
4.	Luettelo Kerimäen muinaisjäännös- inventointikohteista	3
5.	Luettelo Kerimäen esihistoriallisista löydöistä	3
6.	Esihistorialliset suojelukohdeet 1-39, yleiskartta 1:200 000	1
7.	Muinaisjäännöskohdeet 40-97, 99-104, yleiskartta 1:200 000	1
8.	Tarkastuskertomukset (kohdeet 52-97, 99-109)	69
9.	Peruskarttaliitteet	25
10.	Tietoja röykkiöistä yms.	1
11.	Luettelo valokuvista	2
12.	Pinnakkeiskopiot mv-kuvista	3

yht. 113 sivua

KERIMÄEN MUINAISJÄÄNNÖSINVENTOINTI VUONNA 1991

Johdanto

Savonlinnan maakuntamuseon toimesta suoritettiin vuonna 1991 muinaisjäännösinventointia Kerimäen alueella. Inventointi liittyi osana laajempaan, ns. Kerimäen saarennon muinaisjäännösinventointiin. Kerimäen saarento on koillisessa Paasveden, kaakossa Puruveden, lounaassa Pihlajaveden, luoteessa Haukiveden ja pohjoisessa Enonveden ja Pyyveden rajaama alue, jonka idässä erottaa mantereesta Raikuun kanava. Saarennon alueeseen kuuluu suurin osa Kerimäkeä, Savonlinnan itäosat, eteläosat Savonrantaa ja Enonkoskea sekä luoteiskolkka Punkaharjua. Kerimäen osalta inventointia suoritettiin jossain määrin myös saarennon ulkopuolisilla alueilla, esim. Hälvän saarella ja Pihlajaniemen ja Raikuun kylissä. Inventoinnin suoritti Timo Sepänmaa kesä-heinäkuussa 1991. Kustannukset maksoi Savonlinnan maakuntamuseo osin arkeologisesta tutkimusbudjetista, osin ns. muinaisjäännösinventointi 2000-projektin määrärahoista.



vinoviivoitettu alue = Kerimäen saarento, Kerimäen rajat paksunnettu
E = Enonkoski, K = Kerimäki,
P = Punkaharju, Sa = Savonlinna, Sr = Savonranta

Tutkimushistoriaa

Järjestelmällistä muinaisjäännösinventointia ei Kerimäellä ollut aiemmin suoritettu, mutta museoviraston sekä Savonlinnan maakuntamuseon tutkijat ovat tehneet alueelle erillisiä tarkastuskäyntejä. Ennen vuoden 1991 inventointia Kerimäeltä tunnettiin 50 tyyppiltään esihistoriallista muinaisjäännöstä. Historiallisen ajan puolustusvarustuksista Etelä-Savossa on tehty luettelo, jossa on mainittu myös Kerimäen alueella sijaitsevia kohteita (Etelä-Savon puolustusvarustukset historiallisella ajalla, - Etelä-Savon seutukaavaliiton julkaisu 137:1987). Savonlinnan maakuntamuseoon on viime vuosina tullut lukuisia ilmoituksia erilaisista historiallisen ajan muinaisjäännöksistä, lähinnä tervahaudoista. Useimmat näistä on käyty tarkastamassa ja näistä on tiedot maakuntamuseon arkistossa.

Tutkimusmenetelmät

Alkuvalmistelujen yhteydessä selvitettiin tiedot alueen tunnetuista kiinteistä muinaisjäännöksistä. Tietolöytökohteet pyrittiin paikantamaan kartalla. Lisäksi pyrittiin etsimään muinaisjäännöksiin viittaavia tietoja mm. kirjallisuudesta. Tässä suhteessa tärkeä lähdeosa oli Antero Paikosen "Entisaajan muistoja Rantasalmen kihlakunnasta" (- SNVA XXII, 1902). Tästä ja muista lähteistä saatujen vihjeiden perusteella laadittiin lista lapinraunio- tai muun tyyppisiin röykkiöihin viittaavista tiedoista on liitteessä . Näistä vain yksi on toistaiseksi tarkastettu. Lisäksi yleisöltä tuli jonkin verran ilmoituksia, joiden perus-

teella löytyi kahdeksan kiinteää esihistoriallista ja muutama historiallisen ajan muinaisjäänös.

Kenttätöyt tehtiin lähinnä heinä-elokuussa. Allekirjoittaneen lisäksi kentällä oli yhtenä tai useampana päivänä Juhani Grönha-
gen, Timo Jussila, Aivar Kriiska, Leena Lehtinen, Teija Nurminen
ja Eeva Raike. Kenttätöissä keskityttiin lähes yksinomaan ennes-
tään tuntemattomien kiinteiden esihistoriallisten muinaisjään-
nösten etsimiseen - esimerkiksi irtolöytöpaikat jätettiin yhtä
poikkeusta lukuunottamatta tarkastamatta. Ennestään tunnettuja
muinaisjäänöksiä tarkastettiin vain satunnaisesti, lähinnä
muuta muinaisjäänöksiä etsittäessä. Alunperin oli tarkoituksena
pyrkä ajallisesti ja alueellisesti mahdollisimman kattavaan
otantaan Kerimäen saarenon muinaisjäänöskannasta. Kentällä työ
kuitenkin painottui kivikautisten asuinpaikkojen inventoimiseen.
Inventoinnissa tavatuista historiallisen ajan muinaisjäänöksis-
tä on tehty "epäviralliset" tarkastuskaavakkeet, jotka ovat Sa-
vonlinnan maakuntamuseossa. Tässä raportissa näitä ei ole käsi-
telty.

Inventointimenetelmä kivikautisia asuinpaikkoja etsittäessä oli
perinteinen - lähinnä Muinais-Saimaan rantatörmällä sijaitsevia
eteläisiin ilmansuuntiin viettäviä hiikkapohjaisia alueita tut-
kittiin koekuopittamalla sekä tarkastamalla tällaisilla paikoil-
la maanpinnan rikkoutumia, kuten tienpintoja ja -leikkauksia
sekä sorakuoppien seinämiä. Toisaalta asuinpaikkoja pyrittiin
jossain määrin etsimään myös vähemmän lupaavilta paikoilta, lä-
hinnä moreenimailta. Tällaisilta, etenkin kivikkoisilta, mutta
hiikkapohjaisilta alueilta löytyikin yllättävän paljon asuin-
paikkoja näiden etsimiseen käytettyyn työmäärään nähden.

Kuppikiviä etsittiin lähinnä topografialtaan samankaltaisilta
paikoilta, miltä niitä aiemminkin tunnetaan. Suurin osa uusista
kuppikivistä löytyi kuitenkin yleisöilmoitusten perusteella.
Muuta kivikautta nuorempia muinaisjäänöksiä ei järjestelmälli-
sesti etsitty, sillä näiden löytämisessä ja tunnistamisessa on
omat ongelmansa, joihin tulisi erikseen paneutua. Muutamia kor-
keustasansa perusteella ehkä kivikautta nuorempia asuinpaikkoja
kyllä löytyi, mutta varmuudella kivikautta nuorempia löytöjä ei
tullut mitään paikalta. Ilmeisesti varhaismetallikautiseksi
ajoittuvia lapinraunio-tyyppisiä röykkiöitä löytyi kolme Pappel-
letta, joista yksi yleisöilmoituksen perusteella. Ajoitukseltaan
ja funktioltaan epämääräisiä, pyyntikuopiksi nimettyjä rakentei-
tä rekisteröitiin viidessä paikassa.

Valokuvia kentällä otettiin mm. kameran rikkoontumisesta johtuen
erittäin vähän. Lisäksi joistakin löydöistä otettiin esinekuvia.
Kuvat on luetteloidu Savonlinnan maakuntamuseoon päänumeroilla
761 (maastokuvat).

Raportin laatiminen

Inventointiraportti laadittiin SOAR 5.41 -ohjelman käyttäen.
Kohteiden numerointi noudattaa v:n -84 seutukaavaliiton luette-
lissa olevaa numerointia kohteiden 1, 3-39 osalta. Seutukaava-
liiton luettelon kohteet 2a, 2b ja 2c on jouduttu siirtämään
numeroille 49-51, johtuen siitä, että soar ei hyväksy kirjaimia
inventointinumerojen yhteyteen. Sekaanusten välttämiseksi in-
ventointinumero 2 on jätetty tyhjäksi. Luettelon painamisen ja
inventoinnin välillä löytyneet kiinteät muinaisjäänökset on
luetteloidu numeroilla 40-48. Vuoden 1991 inventointikohteet on

numeroitu edellisten perään numeroille 52-109. Numeron 98 on saanut Leena Lehtisen tarkastama Ruokojärven Pitkälahden kvartsi-iskoksen (KM 26795) löytöpaikka, josta Lehtinen tekee erillisen tarkastuskertomuksen. Ko. numero on siksi jätetty tässä raportissa tyhjäksi. Tarkastamattomat irtolöytöpaikat on luettelointi numeroille 110- . On huomattava, että kohteiden numerointi on Savonlinnan maakuntamuseon ylläpitämän muinaisjäännösrekisterin mukainen, mutta ei virallisesti vahvistettu. Kerimäen muinaisjäännöksiin viitattaessa olisi syytä käyttää ensisijaisesti paikannimeä ja numeroiden suhteen mainittava lähteeksi tämä raportti.

Inventointilöydöt on luettelointi kansallismuseon kokoelmiin päänumeroilla KM 26621-26658 ja 26793.

Inventointiraportin alkuperäiskappale on Savonlinnan maakuntamuseossa. Kopio on toimitettu museoviraston esihistorian toimiston topografiseen arkistoon. Lisäksi tiedot ovat tarvittaessa saatavilla SOAR 5.41 -ohjelmalla talletettuna levykkeellä.

Tulokset ja niiden arviointia

Inventoinnissa rekisteröitiin 52 ennen tuntematonta esihistoriallista kiinteää muinaisjäännöstä: 34 tyyppiltään kivikautista asuinpaikkaa, 10 kuppikiveä, 5 pyyntikuoppakohdetta ja 3 lapinraunio-tyyppistä röykkiötä. Ennen inventointia kiinteitä muinaisjäännöksiä tunnettiin 50: 7 kivikautista asuinpaikkaa, 40 kuppikiveä, 1 pyyntikuoppakohde, 1 lapinraunio-tyyppinen röykkiö sekä 1 rautakautiseksi röykkiöhauta-alueeksi rekisteröity kohde. Kiinteiden esihistoriallisten muinaisjäännösten määrä on nyt siis 102. Lisäksi rekisteröitiin neljä inventoinnin yhteydessä löytynyttä ilmeisesti kivikautista irtolöytöpaikkaa ja yksi rautakautinen, yleisöilmoituksen perusteella tietoon tullut irtolöytöpaikka (kohteet 105-109).

Jo ennen inventointia tiedossa oli se, että kovin kattavaa perusinventointia ei Kerimäen saarenon alueella pystyittäisi suorittamaan pääasiassa yhden henkilön voimin runsaan kahden kuukauden kenttätöaikana. Pyrkimyksenä olikin arkistoselvityksen ja kenttätöiden avulla saattaa muinaisjäännösinventointi alulle jatkoa silmälläpitäen. Inventoinnissa saatujen tietojen ja kokemusten perusteella jatkoinventoinneissa voitaisiin keskittyä "aukkojen paikkaamiseen" - tällä tarkoitan esim. ajallisia, alueellisia tai tiettyä muinaisjäännösryhmää koskevia aukkoja. Inventoinnin jatkamisesta ei kuitenkaan ole toistaiseksi mitään tietoa. Jotta edes kohtalaisen kattava perusinventointi Kerimäellä saataisiin tehtyä, olisi inventoinnin jatkaminen joko osana Kerimäen saarenon jatkoinventointia tai kuntakohtaisena inventointina välttämätöntä.

Turussa 6.3.1992


Timo Sepänmaa

Luettelo Kerimäen muinaisjäännösinventointikohteista v. 1991

Sivu 1

INR	KYLÄ	NIMI	MJ	AJ	KARTTA	X	Y	Z	Z2	kl
1	Kuokkala	Vehkaranta	as	ki	421111	687713	445355	82	87	
2	Kuokkala	Hangasmaankangas	ks		0	0	0	0	0	
3	Ala-Kuona	Kankaanlaita b	as	ki	421111	687486	445884	85	0	
4	Ala-Kuona	Kankaanlaita a	as	ki	421111	687478	445900	82	85	
5	Rauanniemi	Puntusentaus	as	ki	421302	687464	446994	80	80	
6	Kerimäki	Hannikkala a	uh	ra	421110	686155	445289	127	0	
7	Kerimäki	Hannikkala b	uh	ra	421110	686176	445282	138	0	
8	Kerimäki	Pesola	uh	ra	421110	686227	445262	115	0	
9	Kerimäki	Ylemmäisienmäki	uh	ra	421110	686230	445284	125	0	
10	Kerimäki	Sirola	uh	ra	421110	686248	445301	125	0	
11	Kerimäki	Naukkarila	uh	ra	421110	686244	445251	115	0	
12	Kerimäki	Kettula	uh	ra	421110	686251	445234	112	0	
13	Kerimäki	Hyyrysuo	uh	ra	421110	686266	445231	105	0	
14	Anttola	Herttuala a	uh	ra	421110	686423	445185	110	0	
15	Anttola	Herttuala b	uh	ra	421110	686436	445193	115	0	
16	Anttola	Herttualan kansakoul	uh	ra	421110	686458	445216	112	0	
17	Anttola	Harjula	uh	ra	421110	686544	445108	100	0	
18	Anttola	Pekkala	uh	ra	421110	686560	445055	107	0	
19	Anttola	Ylänteenmäki	uh	ra	421110	686595	445045	108	0	
20	Kerimäki	Pitkämäki a	uh	ra	421110	686303	445308	125	0	
21	Kerimäki	Pitkämäki b	uh	ra	421110	686303	445308	125	0	
22	Kerimäki	Lautapelto	uh	ra	421110	686330	445363	125	0	
23	Kerimäki	Sopukansuo	rö	aj	421110	686228	445442	115	120	
24	Kerimäki	Koivula	uh	ra	421110	686263	445427	120	125	
25	Kerimäki	Lukkarila	uh	ra	421110	686214	445500	125	0	
26	Kerimäki	Kaarinmäki	uh	ra	421110	686185	445232	125	0	
27	Kerimäki	Muhola a	uh	ra	421110	686135	445270	125	0	
28	Kerimäki	Muhola b	uh	ra	421110	686170	445250	135	0	
29	Kerimäki	Muhola c	uh	ra	421110	686170	445250	135	0	
30	Kerimäki	Hannikkala c	uh	ra	421110	686185	445270	135	0	
31	Kerimäki	Hannikkala d	uh	ra	421110	686185	445270	135	0	
32	Simpala	Varpämäki	uh	ra	412212	685922	45446	135	0	21
33	Ruokojärvi	Hattukallio	uh	ra	421108	687154	44986	90	93	
34	Ruokojärvi	Harjula	uh	ra	421111	687018	45036	95	0	
35	Makkola	Paavola	uh	ra	421108	687562	44370	115	118	
36	Makkola	Suuraho	uh	ra	421108	687576	44388	115	0	
37	Makkola	Rauhala a	uh	ra	421108	687712	44326	108	0	1
38	Hälvä	Hytermä	uh	ra	421301	686664	46812	0	0	
39	Kumpuranta	Lepola	uh	ra	421302	687564	46716	85	0	
40	Anttola	Lammimäki a	uh	ra	421110	686417	445230	115	0	
41	Anttola	Lammimäki b	uh	ra	421110	686422	445258	117	0	
42	Anttola	Uusipaikka	uh	ra	421110	686424	445158	105	0	
43	Anttola	Uusipaikka b	uh	ra	421110	686425	445164	110	0	
44	Kerimäki	Päivölä	uh	ra	421110	686310	445304	130	0	
45	Anttola	Lankola	uh	ra	421107	686650	44930	88	0	
46	Jouhenniemi	Sevonlehti	uh	ra	421302	687122	46300	100	103	
47	Haapaniemi	TVL	as	ki	412403	685862	446078	80	85	
48	Hevossalo	Mikli	rö	me	421305	687146	47436	80	83	
49	Kuokkala	Hangasmaankangas a	as	ki	421111	687788	45240	82	85	
50	Kuokkala	Hangasmaankangas b	as	ki	421111	687796	45216	85	88	
51	Kuokkala	Hangasmaankangas c	py	aj	421111	687802	45210	85	88	
52	Makkola	Ala-Pesola	uh	ra	421108	687564	44453	105	108	1
53	Karvila	Rauhala b	uh	ra	421108	687713	44376	107	0	1
54	Neinniemi	Ryöpsuharju	as	ki	412212	685922	445460	88	85	2
55	Neinniemi	Ryöpsänlehti	as	ki	412212	685490	445461	80	85	2

INR	KYLA	NIMI	M	J	AJ	KARTTA	X	Y	Z	Z2	kl
56	Jouhenniemi	Ylätalo	uh	ra	421301	686819	446294	80	83	3	
57	Jouhenniemi	Kokkomäki	as	ki	421301	686837	446337	82	0	3	
58	Jouhenniemi	Harjunpäänlampi	as	ki	421301	686877	446341	80	83	3	
59	Jouhenniemi	Kaitasuo	as	ki	421301	686983	446329	82	85	3	
60	Anttola	Kohojoki	as	ki	421110	686819	445079	84	88	4	
61	Anttola	Jysmäniemi	as	ki	421110	686730	445114	84	87	4	
62	Kuokkala	Ahmalahdi a	uh	ra	421111	687872	447149	82	0	5	
63	Kuokkala	Hangaslampi	as	ki	421111	687773	445240	82	85	5	
64	Alakuona	Lapinsaari	as	ki	421111	687550	445962	80	83	6	
65	Anttola	Sääsniemi a	as	ki	421111	687377	445699	80	83	7	
66	Anttola	Sääsniemi b	as	ki	421111	687372	445702	82	85	7	
67	Anttola	Sääsniemi c	as	ki	421111	687361	445703	85	0	7	
68	Anttola	Sääsniemi d	as	ki	421111	687351	445711	83	85	7	
69	Yläkuona	Seikanlampi	uh	ra	421302	687647	446223	91	95	8	
70	Rauvanniemi	Puntusensuo	as	ki	421302	687490	446916	80	0	9	
71	Kumpuranta	Hautalahti	as	ki	421302	687677	446473	80	83	10	
72	Kumpuranta	Vihansaari	as	ki	421302	687460	446677	80	83	11	
73	Raikuu	Käärmekallio	rö	va	421306	688411	447061	80	0	12	
74	Raikuu	Tuomaanniemi	as	va	421306	688410	447063	78	80	12	
75	Raikuu	Vonkanniemi a	rö	va	421306	688312	447123	82	83	12	
76	Raikuu	Raikuunkangas	as	ki	421306	688277	447319	85	0	13	
77	Pihlajaniemi	Myllylahti	as	ki	421306	688072	447524	81	83	14	
78	Pihlajaniemi	Rekilahti	as	ki	421306	688002	447310	80	82	13	
79	Raikuu	Särkipukro	as	ki	421306	688306	447176	82	85	12	
80	Pihlajaniemi	Kaunisniemi	as	ki	421306	688000	447270	80	82	13	
81	Haapaniemi	Ankonpykälänsuo	as	ki	412403	685887	446073	80	85	15	
82	Haapaniemi	Ankonpykälänkangas	as	ki	412403	685905	446058	80	85	15	
83	Haapaniemi	Hattuharju	as	ki	412403	685828	446196	82	85	15	
84	Haapaniemi	Nunnanniemi a	as	ki	412403	685805	446196	81	83	15	
85	Haapaniemi	Nunnanniemi b	as	va	412403	685803	446196	77	79	15	
86	Haapaniemi	Nunnanlahti	as	ki	412403	685848	446136	80	85	15	
87	Paasniemi	Pikarniemi	as	ki	421303	688794	446710	85	0	16	
88	Kumpuranta	Kuhisevanniemi	rö	me	421302	687298	446802	80	0	17	
89	Ruokojärvi	Hattukallio b	uh	ra	421108	687149	444966	90	0	18	
90	Moinniemi	Ryöpänharju b	py	aj	412212	685504	445471	80	0	2	
91	Haapaniemi	Nunnanniemi	py	aj	412403	685776	446234	77	80	15	
92	Haapaniemi	Kirkkikanta	py	aj	421301	686010	446260	77	80	19	
93	Jouhenniemi	Savonniemi	py	aj	421302	687130	446375	80	82	20	
94	Jouhenniemi	Kalaniemi b	py	aj	421302	687181	446386	85	0	20	
95	Jouhenniemi	Kalaniemi a	as	ki	421302	687232	446350	85	0	20	
96	Yläkuona	Mäntylä a	as	ki	421302	687290	446323	82	83	20	
97	Yläkuona	Mäntylä b	as	ki	421302	687316	446286	85	88	20	
98	Ruokojärvi	Pitkälähti	ha	ki	421108	687084	444792	87	88		
99	Simpala	Kurosenkallio	uh	ra	412212	685970	445378	140	143	21	
100	Simpala	Henttola	uh	ra	412212	685964	445407	132	134	21	
101	Simpala	Kasila a	uh	ra	421110	686053	445430	135	140	22	
102	Simpala	Kasila b	uh	ra	421110	686044	445418	130	135	22	
103	Jouhenniemi	Hälvä	as	ki	421301	686582	446333	82	84	23	
104	Jouhenniemi	Kömpyränniemi	as	ki	421301	686504	446324	80	83	23	
105	Kuokkala	Ahmalahdi b	ha	ki	421111	687890	445130	82	83	5	
106	Nakkola	Hirsiniemi	ha	ki	421108	687369	444400	85	88	24	
107	Raikuu	Vonkanniemi b	ha	ki	421306	688328	447131	80	83	12	
108	Alakuona	Saunasaari	ha	ki	421111	687540	445932	80	82	6	
109	Kumpuranta	Vehmasjoki	ha	ra	421302	687708	446874	90	0	25	
110	Luotojärvi	Talvilahdi	ha	ki	421112	0	0	0	0		
111	Yläkuona	Kuonanjoki	ha	ki	421302	0	0	0	0		

INR	KYLA	NIMI	MJ	AJ	KARTTA	X	Y	Z	Z2
112	Toroppala	Kivikko	ha	ki	0	0	0	0	0
113	Kumpuranta	Puntusensalmi	ha	ki	421305	0	0	0	0
114	Alakuona	Talo n:o 1	ha	ki	421111	0	0	0	0
115	?	?	ha	ki	0	0	0	0	0
116	?	?	ha	ki	0	0	0	0	0
117	Ruokojärvi	?	ha	ki	0	0	0	0	0
118	Yläkuona	?	ha	ki	0	0	0	0	0
119	Yläkuona	?	ha	ki	0	0	0	0	0
120	Makkola	?	ha	ki	0	0	0	0	0
121	Makkola	?	ha	ki	0	0	0	0	0
122	Yläkuona	Kivimäki	ha	ki	0	0	0	0	0
123	Anttola	?	ha	ki	0	0	0	0	0
124	?	Palokangas	ha	ki	0	0	0	0	0
125	Yläkuona	?	ha	ki	0	0	0	0	0

lyhenteiden selitykset:

mj=muinaisjäännöstyyppi: as=asuinpaikka, uh=uhri l. kuppikivi,
rö=röykkiö tai kivilatomus, py=pyyntikuoppa, ha=haja- l. irto-
löytöpaikka

aj=ajoitus: ki=kivikautinen, ra=rautakautinen, aj=ajoittamaton,
va=varhaismetallikautinen, (me=(varhais)metallikautinen)

kl=karttaliitteen numero

Kunta: KERIMAKI
Nimi : Ala-Pesola

Kylä: Makkola
Inv.nro: 52

Mj.tyyppi: uhrikivi
Ajoitus : rautakautinen

Luokka: 1

Kartta: 4211 08 Koordinaatit: Tarkkuus: +- 0
X: 6875 64 Y: 444 53 Z: 105 Z2: 108 Ala: 0 m²

Kunto : (1=hyvä, 7=tuhottu) Uhanalaisuus: (1=ei, 3=on)

5 kuppia. Kiven koko n. 300 x 150 x 120 cm. Kivien peittäjä.
Pellon keskellä.

Tutkija: T. Sepänmaa inventointi kk/vv 0/1991

Tila: Ala-Pesola , 246 416 0013 0007 (kunta kylä tila talo)
Omistaja : Pesonen, Tuomo Niilo Paavo
Osoite : 58150 Makkola

Löytötietoja ei ole

Paikka sijaitsee Kerimäen kirkolta 20 km WNW, Makkolan kylässä,
vanhan Makkolan kylästä Enonkoskelle johtavan tien varrella,
tien länsipuolella olevalla pellolla.

Sepänmaa 1991:
Kyseessä on pellon keskikohdan tienoilla oleva kivi, jonka
laelle on kasattu pellolta poimittuja kiviä. Kupit paljastuivat
kivien alta.

Kiven koko on n. 300 x 150 cm, korkeus n. 120 cm. Tasaisella
laella on 5 pyöreää kuppia, halkaisijaltaan n. 3-6 cm, syvyys
0,5 - 2 cm.

(karttaliite 1)

Kunta: KERIMÄKI
Nimi : Rauhala b

Kylä: Karvila
Inv.nro: 53

Mj.tyyppi: uhrikivi
Ajoitus : rautakautinen

Luokka: 1

Kartta: 4211 08 Koordinaatit: Tarkkuus: +- 0
X: 6877 13 Y: 443 76 Z: 107 Z2: 0 Ala: 0 m²

Kunto : (1=hyvä, 7=tuhottu) Uhanalaisuus: (1=ei, 3=on)

3 (+1) kuppia. Kiven koko 230 x 150 x 60 cm.
Niityllä. Toinen kuppikivi (n:o 37) n. 30 m länteen.

Tutkija: T. Sepänmaa inventointi kk/vv 0/1991
Tutkija: T. Sepänmaa inventointi kk/vv 0/1991

Tila: Rauhala , 246 409 0014 0006 (kunta kylä tila talo)
Omistaja : Honkanen, Hannu Veikko Antero
Osoite : 58150 Makkola

Löytötietoja ei ole

#

Paikka sijaitsee Kerimäkin kirkolta 21,5 km WNW, Makkolan kylästä Enonkoskelle johtavan tien länsipuolella, Rauhalan talosta n. 300 m itään, n. 20 m itään aiemmin tunnetusta kuppikivestä.

Sepänmaa 1991:

Paikka on mäen laella, sekametsän keskellä olevan niityn kaakkoislaidalla. Kyseessä on kuppikivi, kooltaan n. 230 x 150 cm, kork. n. 60 cm. Kiven laella on kolme pientä pyöreää kuppia rivissä, kuppien halk. n. 3 cm, matalia. Lisäksi näiden alapuolella on yksi epävarma, samankokoinen kuppi.

Kivi sijaitsee n. 30 m itään aiemmin tunnetusta Rauhala a:n (kohde 37) kuppikivestä. Kivien välissä on n. 7 x 12 m:n kokoisen kaksihuoneisen rakennuksen perustukset. Perustuksiin tehdystä koekuopasta löytyi ikkunalasin kappaleita, joten kovin vanhasta jäännöksestä ei ole kysymys.

(karttaliite 1)

Kunta: KERINAKI
Nimi : Ryöpänharju

Kylä: Moinniemi
Inv.nro: 54

Mj.tyyppi: asuinpaikka
Ajoitus : kivikautinen

Luokka: 1

Kartta: 4122 12 Koordinaatit: Tarkkuus: +- 0
X: 6855 22 Y: 4454 50 Z: 80 Z2: 85 Ala: 0 m²

Kunto : (1=hyvä, 7=tuhottu) Uhanalaisuus: (1=ei, 3=on)

Niemen kärki. NNW-viettava. Ehjä.
Maaperä hiedan sekaista hiekkaa, kivikkoista. Sekametsää.

Tutkija: T. Sepänmaa inventointi kk/vv 0/1991
Tutkija: T. Sepänmaa inventointi kk/vv 0/1991

Tila: Rantala , 246 417 0001 0045 (kunta kylä tila talo)
Omistaja : Enso-Gutzeit Oy
Osoite :

Löydöt:

KM 26649:1 ASBESTIA 1 kpl
KM 26649:2 KVARTSI-ISKOKSIA 6 kpl

#

Paikka sijaitsee Kerimäen kirkolta 14,5 km lounaaseen, Ala-
Mutajärven ja Ryöpänsuon välisen harjun luoteispäässä.

Sepänmaa 1991:

Paikka on pohjoisluoteeseen viettavaa harjun kärkeä. Maaperä on
kivikkoista hiedan tai hiesun sekaista hiekkaa. Sekametsää.

Inventointilöydöt ovat kolmesta n. 7 m:n etäisyydelle toisistaan
tehdystä koekuopasta. Koekuopissa maa oli selvästi noensekaista.
Alueen laajuus ei ole tiedossa, mutta arviolta kyseessä on melko
pienialainen, ehkä n. 50 x 50 m:n laajuinen paikka.

Paikalta löytyneen asbestinkappaleen on geologi Reijo Alviola
Geologian Tutkimuskeskuksesta määritellyt antofylliittiasbestiksi.
Kopio Alviolan kirjeestä on inventointikertomuksen liitteenä.

(karttaliite 2)



GEOLOGIAN TUTKIMUSKESKUS
GEOLOGISKA FORSKNINGSCENTRALEN
GEOLOGICAL SURVEY OF FINLAND

Savonlinnan maakuntamuseo

Timo Sepänmaa

Pl 29

57131 SAVONLINNA

Asbestinäyte Kerimäen Ryöpänharjulta

Näyte on antofylliittiasbestia, jota tiedetään esiintyvän Suomen kallioperässä Joensuun länsipuoleisella alueella, noin sadan kilometrin päässä Kerimäen Ryöpänharjulta pohjoiseen (vrt oheinen kartta).

Oheisena on ainoa Suomen asbestiesiintymiä koskeva julkaisu. Se perustuu Arvo Vesasalon pro gradu-työhön: Itä-Suomen asbestikivistä (1951), jonka hän teki Geologian tutkimuskeskuksen palveluksessa ollessaan. Lisäksi asbestiesiintymistä on erillisraportteja sekä GTK:n että yksityisten yhtiöiden arkistoissa, mutta ne käsittelevät lähinnä Oulun ja Lapin läänin asbestitutkimuksia.

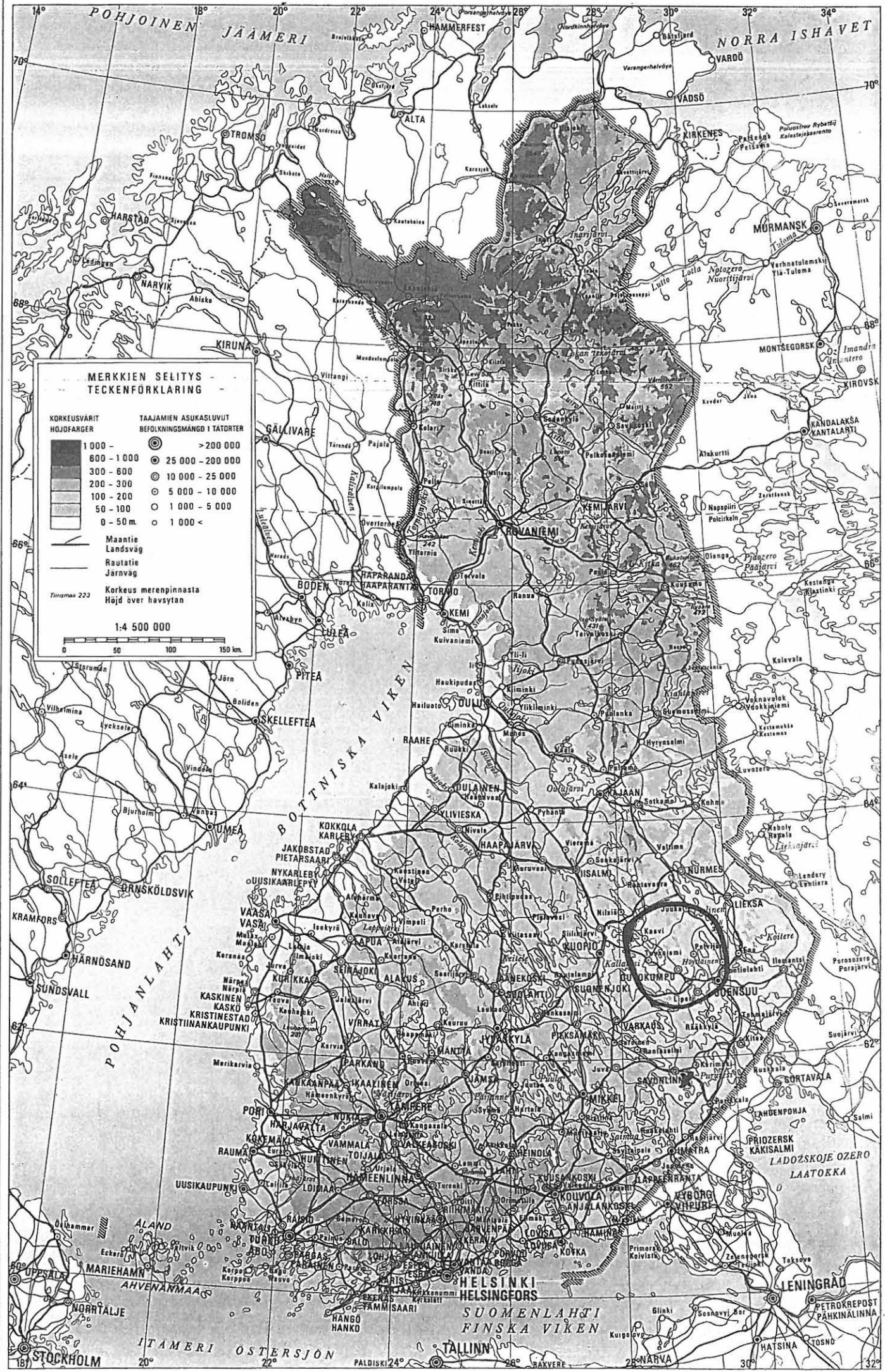
Suomen suurimmat asbestiesiintymät sijaitsevat Paakkilan Tuusniemessä, jossa antofylliittiasbestia louhittiin vuoteen 1975 saakka. Malmi oli rikasta ns. massakuitua, josta kuitua saa helposti irroitettua esim. malmia vasaroimalla vaikkapa toisella kivellä. Malmia käytettiin Itä-Suomessa perinteisesti leivinuunien ja saunan kiukaiden rakentamiseen !

Espoossa 9.pnä elokuuta 1991

geologi

Reijo Alviola
Reijo Alviola

893133X-80q/330/C



**MERKKIEN SELITYS -
TECKENFÖRKLARING**

KORKEUSVÄRIT HOJDFARGER	TAAJAMIEN ASUKASLUVUT BEFOLKNINGSMÄNGD I TÄTORTER
1 000 -	☉ > 200 000
600 - 1 000	⊙ 25 000 - 200 000
300 - 600	⊙ 10 000 - 25 000
200 - 300	⊙ 5 000 - 10 000
100 - 200	⊙ 1 000 - 5 000
50 - 100	○ 1 000 <
0 - 50 m.	

— Maantie
 — Landsväg
 — Rautatie
 — Järnväg

Korkeus merenpinnasta
 Höjd över havsytan

Titelmäs 223
 1:4 500 000
 0 50 100 150 km.

Kunta: KERIMAKI
Nimi : Ryöpänlahti

Kylä: Moinniemi
Inv.nro: 55

Mj.tyyppi: asuinpaikka
Ajoitus : kivikautinen

Luokka: 1

Kartta: 4122 12 Koordinaatit: Tarkkuus: +- 0
X: 6854 90 Y: 4454 61 Z: 80 ZZ: 85 Ala: 0 m²

Kunto : (1=hyvä, 7=tuhottu) Uhanalaisuus: (1=ei, 3=on)

Hiekkaharjanteen länsipäässä. Kuoppakeramiikkaa.
Hiekkakangasta. Mäntyä.

Tutkija: T. Sepänmaa inventointi kk/vv 0/1991

Tila: Rantala , 246 417 0001 0045 (kunta kylä tila talo)
Omistaja : Enso-Gutzeit Oy
Osoite :

Löydöt:

KM	26650:1	SAVIASTIANPALOJA	4 kpl
KM	26650:2	KIVILAJI-ISKOS	1 kpl
KM	26650:3	SAVIASTIANPALOJA	25 kpl
KM	26650:4	SAVIASTIANPALOJA	1 kpl

#

Paikka sijaitsee Kerimäen kirkolta 14,5 km lounaaseen, Ala-
Mutajärven itäosassa, Ryöpänlahden länsipuolella olevalla
hiekkakankaalla.

Sepänmaa 1991:

Paikka on laeltaan melko tasaisen hiekkaharjanteen länsiosassa,
törmän tuntumassa. Inventointilöydöt ovat koekuopasta ja
tuulenkaadosta, n. 10 m toisistaan.

Paikan laajuus ei ole selvillä - luonteva suoja-alue olisi koko
hiekkaharjanne n. 81 m:n tasolta ylöspäin, jolloin alueen
laajuus olisi W-E -suunnassa n. 120 m ja N-S -suunnassa n. 60 m.

(karttaliite 2)

Kunta: KERIMÄKI
Nimi : Ylätalo

Kylä: Jouhenniemi
Inv.nro: 56

Mj.tyyppi: uhrikivi
Ajoitus : rautakautinen

Luokka: 1

Kartta: 4213 01 Koordinaatit: Tarkkuus: +- 0
X: 6868 19 Y: 4462 94 Z: 80 Z2: 83 Ala: 0 m²

Kunto : (1=hyvä, 7=tuhottu) Uhanalaisuus: (1=ei, 3=on)

12 kuppia. Kiven koko n. 300 x 400 x 200 cm. Tasainen laki.
Peltojen välisessä pusikossa.

Tutkija: T. Sepänmaa tarkastus kk/vv 0/1991

Tila: Ylätalo , 246 408 0004 0232 (kunta kylä tila talo)
Omistaja : Turtiainen, Matti Tapani
Osoite : Ylätalo, 58200 Kerimäki

Löytötietoja ei ole

#

Paikka sijaitsee Kerimäen kirkolta n. 800 m pohjoiskoilliseen,
peltojen välisellä alueella.

Sepänmaa 1991:

Paikan on ilmoittanut Savonlinnan maakuntamuseolle opiskelija
Antti Bilund.

Kyseessä on suuri maakivi, kooltaan n. 3 x 4 m, korkeus n. 2 m.
Kiven tasaisella laella on 12 pyöreää kuoppaa, halk. 3-7 cm,
syvyys 1-3 cm.

Muutama kymmentä metriä paikasta pohjoiseen on v:n -91 aikana
rakennettu omakotitaloa.

(karttaliite 3)

Kunta: KERIMÄKI
Nimi : Kokkomäki

Kylä: Jouhenniemi
Inv.nro: 57

Mj.tyyppi: asuinpaikka
Ajoitus : kivikautinen

Luokka: 2

Kartta: 4213 01 Koordinaatit: Tarkkuus: +- 0
X: 6868 37 Y: 4463 37 Z: 82 Z2: 0 Ala: 0 m²

Kunto : (1=hyvä, 7=tuhottu) Uhanalaisuus: (1=ei, 3=on)

S-viettävää hiekkarinnettä.

Tutkija: T. Sepänmaa inventointi kk/vv 0/1991

Tila: Herttuaala , 246 408 0004 0344 (kunta kylä tila talo)
Omistaja : Herttuainen, Eino Kaarlo
Osoite : 58200 Kerimäki
Tila: Herttuaala , 246 408 0004 0344 (kunta kylä tila talo)
Omistaja : Herttuainen, Kerttu Annikki
Osoite : Yläkuona, 58200 Kerimäki
Tila: Herttuaala , 246 408 0004 0344 (kunta kylä tila talo)
Omistaja : Herttuainen, Heikki Olavi
Osoite : Louhostie 5, 02730 Espoo
Tila: Herttuaala , 246 408 0004 0344 (kunta kylä tila talo)
Omistaja : Hyytiäinen, Kaisa Marjatta
Osoite : Vetehisenkatu 21, 57200 Savonlinna
Tila: Herttuaala , 246 408 0004 0344 (kunta kylä tila talo)
Omistaja : Pennanen, Kerttu Kyllikki
Osoite : Jouhelankuja 1 A 4, 58200 Kerimäki
Tila: Herttuaala , 246 408 0004 0344 (kunta kylä tila talo)
Omistaja : Turtiainen, Leena Marjatta
Osoite : Pappilantie 2 / 7, 58200 Kerimäki

Löydöt:

KM 26645:0 SAVIASTIANPALOJA 45 kpl

#

Paikka sijaitsee Kerimäen kirkolta n. 1,2 km koilliseen, hotelli Herttuaan johtavan tien luoteispuolella, Kokkomäen etelärinteellä.

Sepänmaa 1991:

Paikka on etelään viettävää hiekkarinnettä. Inventointilöydöt ovat rinteeseen tehdystä koekuopasta.

Suurin osa Kokkomäkeä on hiekanoton tuhoamaa. Nykyisin paikka on pohjavedenottoaluetta, joten hiekanotto tuskin uhkaa enää paikkaa.

(karttaliite 3)

Kunta: KERIMÄKI
Nimi : Harjunpäänlampi

Kylä: Jouhenniemi
Inv.nro: 58

Mj.tyyppi: asuinpaikka
Ajoitus : kivikautinen

Luokka: 2

Kartta: 4213 01 Koordinaatit: Tarkkuus: +- 0
X: 6868 77 Y: 4463 41 Z: 80 Z2: 83 Ala: 0 m²

Kunto : (1=hyvä, 7=tuhottu) Uhanalaisuus: (1=ei, 3=on)

Lozivasti S-viettavaa kangasta. Asumuspainanne.
Mäntymetsää. Ehjää aluetta.

Tutkija: T. Sepänmaa inventointi kk/vv 0/1991

Tila: Herttuala , 246 408 0004 0344 (kunta kylä tila talo)
Omistaja : Herttuainen, Eino Kaarlo
Osoite : 58200 Kerimäki
Tila: Herttuala , 246 408 0004 0344 (kunta kylä tila talo)
Omistaja : Herttuainen, Kerttu Annikki
Osoite : Yläkuona, 58200 Kerimäki
Tila: Herttuala , 246 408 0004 0344 (kunta kylä tila talo)
Omistaja : Herttuainen, Heikki Olavi
Osoite : Louhostie 5, 02730 Espoo
Tila: Herttuala , 246 408 0004 0344 (kunta kylä tila talo)
Omistaja : Hyytiäinen, Kaisa Marjatta
Osoite : Vetehisenkatu 21, 57200 Savonlinna
Tila: Herttuala , 246 408 0004 0344 (kunta kylä tila talo)
Omistaja : Pennanen, Kerttu Kyllikki
Osoite : Jouhelankuja 1 A 4, 58200 Kerimäki
Tila: Herttuala , 246 408 0004 0344 (kunta kylä tila talo)
Omistaja : Turtiainen, Leena Marjatta
Osoite : Pappilantie 2 / 7, 58200 Kerimäki

Löydöt:

KM	26652:1	SAVIASTIANPALOJA	4 kpl
KM	26652:2	KIVIESINEEN KATKELMA	1 kpl

#

Paikka sijaitsee Kerimäen kirkolta 1,5 km pohjoiskoilliseen,
Harjunpäänlammen pohjoispuolisella hiekkakankaalla.

Sepänmaa 1991:

Alue on lozivasti etelään viettavaa hiekkakangasta.
Inventointilöydöt ovat alueen poikki kulkevan polun
pohjoislaidlla olevaan asumuspainanteeseen tehdystä koekuopasta
sekä tästä n. 30.m länteen, kolmen polun risteyksestä, polun
pinnasta. Asumuspainne on pyöreä, halkaisijaltaan n. 6 m.

Potentiaalista aluetta on ympäristössä melko laajalti.

(karttaliite 3)

Kunta: KERIMAKI
Nimi : Kaitasuo

Kylä: Jouhenniemi
Inv.nro: 59

Mj.tyyppi: asuinpaikka
Ajoitus : kivikautinen

Luokka: 2

Kartta: 4213 01 Koordinaatit: Tarkkuus: +- 0
X: 6869 83 Y: 4463 29 Z: 82 Z2: 85 Ala: 0 m²

Kunto : (1=hyvä, 7=tuhottu) Uhanalaisuus: (1=ei, 3=on)

Hyvin kivikkoista.
Mänty- ja kuusimetsää.

Tutkija: T. Sepänmaa inventointi kk/vv 0/1991

Tila: Alatalo , 246 408 0004 0542 (kunta kylä tila talo)
Omistaja : Pertti Y. K. Herttuaisen oik. omistajat
Osoite :

Löydöt:
KM 26646:0 SAVIASTIANPALOJA 13 kpl

#

Paikka sijaitsee Kerimäen kirkolta 2,5 km NNE, Karvinniemen johtavan tien varrella, Kaitasuon ja Leviälahdensuon välisellä kankaalla.

Sepänmaa 1991:

Paikka on loivasti lounaaseen - länteen viettävää kangasta. Alueen poikki kulkevan tien eteläpuolinen alue on hyvin kivikkoista, paikoin on suuriakin lohkaraita, ja pohjoispuolinen alue lähes kivetöntä. Tien eteläpuoliselle alueelle, suuresta karttaan merkitystä lohkaraita n. 10 m länteen tehdystä koekuopasta kampakeramiikkaa vahvasta noensekaisesta kulttuurikerroksesta. Tien eteläpuolelle ei tehty useampia koekuoppia.

Tien pohjoispuoliselle, hyvin otollisen näköiselle hiekkakankaalle tein useita koekuoppia, mutta mitään muinaisjäännökseen viittaavia merkkejä en havainnut. Mahdollisesti asuinpaikka jostain syystä rajoittuu kivikkoiselle alueelle.

(karttaliite 3)

Kunta: KERIMAKI
Nimi : Kohojoki

Kylä: Anttola
Inv.nro: 60

Mj.tyyppi: asuinpaikka
Ajoitus : kivikautinen

Luokka: 2

Kartta: 4211 10 Koordinaatit: Tarkkuus: +- 0
X: 6868 19 Y: 4450 79 Z: 84 Z2: 88 Ala: 0 m²

Kunto : (1=hyvä, 7=tuhottu) Uhanalaisuus: (1=ei, 3=on)

SSW-viettava hiekkarinne, niemeke. Suppea?
Ehjää. Mäntyä.

Tutkija: T. Sepänmaa inventointi kk/vv 0/1991

Tila: Kuikankangas , 246 402 0009 0038 (kunta kylä tila talo)
Omistaja : Kosonen, Lempi
Osoite : Pärnälä, 58410 Haapakallio

Löydöt:
KM 26639:0 PALANUTTA LUUTA 3 kpl

#

Paikka sijaitsee Kerimäen kirkolta 12 km W, Anttola - Louhi -
tien itäpuolella, Ylä-Kieluu -järven pohjoisosassa, Kohojoen
suulla.

Sepänmaa 1991:

Paikka on etelälounaaseen pistävä ja viettava hiekkainen niemi.
Alueelle tehtiin muutama koekuoppa, joista yhdestä löytyi hyvin
säilyneitä luunsiruja noensekaisesta kulttuurikerroksesta.

Noin 50 m löytöpaikasta pohjoiseen on hiekkakuoppa. Itse paikka
vaikuttaa kuitenkin hyvin säilyneeltä. Asuinpaikka on
oletettavasti melko suppea-alainen, arviolta 40 x 50 m.

Noin 1 km eteläkaakkoon sijaitsee toinen asuinpaikka,
Jysmänniemi (kohde 61).

(karttaliite 4)

Kunta: KERIMÄKI
Nimi : Jysmäniemi

Kylä: Anttola
Inv.nro: 61

Mj.tyyppi: asuinpaikka
Ajoitus : kivikautinen

Luokka: 2

Kartta: 4211 10 Koordinaatit: Tarkkuus: +- 0
X: 6867 30 Y: 4451 14 Z: 84 Z2: 87 Ala: 0 m²

Kunto : (1=hyvä, 7=tuhottu) Uhanalaisuus: (1=ei, 3=on)

W-viettavaa hiekkarinnettä.
Mäntyä.

Tutkija: T. Sepänmaa inventointi kk/vv 0/1991

Tila: Jysmäniemi , 246 402 0008 0026 (kunta kylä tila talo)
Omistaja : Kosonen, Timo Jouko Juhani
Osoite : Pärnälä, 58410 Haapakallio

Löydöt:

KM	26638:1	KVARTSI-ISKOKSIA	5 kpl
KM	26638:2	FALANUTTA LUUTA	380 kpl

#

Paikka sijaitsee Kerimäen kirkolta 11,5 km W, Anttola - Louhi - tien itäpuolella, Ylä-Kieluu -järven eteläosassa, Jysmäniemellä olevalle entiselle hiekkakuopalle johtavan tien pohjoispuolella.

Sepänmaa 1991:

Paikka on länsiluoteeseen viettavaa hiekkarinnettä. Noin 10 m rannasta itään, tiestä n. 20 m pohjoiseen, tehtiin koekuoppa, josta inventointilöydöt ovat löytyneet. Koekuopassa oli heti turpeen alla runsaasti suuria luunsiruja. Luuta ja kvartsi-iskoksia sisältävä noensekainen vahva kulttuurikerros jatkui noin 30 cm:n syvyyteen. Useampia koekuoppia alueelle ei tehty.

Asuinpaikkaa ei voida ajoittaa rannansiirtymisen mukaan, sillä Ylä-Kieluu -järvi on kuroutunut erilleen pian Suur-Saimaan maksimin jälkeen.

Luiden runsas määrä ja hyvä säilyneisyys selittynevät osaksi maaperän kalkkipitoisuudella - Louhen kalkkilouhokset sijaitsevat n. kahden kilometrin päässä luoteessa. Huomaa mahdollisesti lappalaisperäiset paikannimet Kieluu ja Jysmä.

Toinen vastaava "luupaikka" sijaitsee saman järven pohjoispäässä (Kohojoki, kohde 60).

(karttaliite 4)

Kunta: KERIMÄKI
Nimi : Ahmalahden a

Kylä: Kuokkala
Inv.nro: 62

Mj.tyyppi: uhrikallio
Ajoitus : rautakautinen

Luokka: 2

Kartta: 4211 11 Koordinaatit: Tarkkuus: +- 0
X: 6878 72 Y: 4471 49 Z: 82 Z2: 0 Ala: 0 m²

Kunto : (1=hyvä, 7=tuhottu) Uhanalaisuus: (1=ei, 3=on)

2 kuppia rantakalliolla. Epävarma.
Rantakallio. Kivikkoinen ympäristö. Vesireitin varrella.

Tutkija: T. Sepänmaa inventointi kk/vv 0/1991

Tila: Rotkola , 246 413 0003 0015 (kunta kylä tila talo)
Omistaja : Karvinen, Seppo Kunnar ja Pauli Ilmari
Osoite : Savonlinna

Löytötietoja ei ole

#

Paikka sijaitsee Kerimäen kirkolta 16 km NW, Saarijärven
Ahmalahden pohjukan länsirannalla.

Sepänmaa 1991:

Paikka on luoteeseen pistävä pieni kallio Ahmalahden rannalla.
Kallion kaakkoois- ja eteläpuolella maasto on kostepohjaista
kivikkoista kuusimetsää.

Kallion laella, tasaisella pinnalla on kaksi pyöreää uhrikupin
näköistä kuopannetta, halk. n. 5 cm, syvyys 1 cm. On mahdotonta
sanoo onko kyseessä ihmisen vai luonnon tekemät kuopanteet.
Kallion koillisosassa on selvästi luonnollisia syöpymiä, jotka
kuitenkin poikkeavat ko. "kupeista".

Paikka on epätyypillinen uhrikalliolle - lähimmät pellot ovat
0,5 km:n päässä lounaassa. Toisaalta paikka sijaitsee Kerimäen
saarenon poikki kaakosta Kuonanjoelta pohjoiseen Enonkoskelle
johtavan vesireitin varrella. Maatieksi sopiva harjualue kulkee
paikan lounaispuolitse.

(karttaliite 5).

Kunta: KERIMAKI
Nimi : Hangaslampi

Kylä: Kuokkala
Inv.nro: 63

Mj.tyyppi: asuinpaikka
Ajoitus : kivikautinen

Luokka: 2

Kartta: 4211 11 Koordinaatit: Tarkkuus: +- 0
X: 6877 73 Y: 4452 40 Z: 82 Z2: 85 Ala: 0 m²

Kunto : (1=hyvä, 7=tuhottu) Uhanalaisuus: (1=ei, 3=on)

Hiekkakuoppa. Lähes tuhoutunut. Liesi leikkauksessa.
Hiekkakangasta. Mäntyä.

Tutkija: T. Sepänmaa inventointi kk/vv 0/1991

Tila: Kangaspelto , 246 413 0005 0033 (kunta kylä tila talo)
Omistaja : Makkonen, Ari Pekka Tapio
Osoite : Kuokkala, 58170 Simanala

Löydöt:

KM 26647:0 SAVIASTIANPALOJA 8 kpl

#

Paikka sijaitsee Kerimäen kirkolta 14,5 km NW, Simanala -
Kerimäki -tien varrella, Hangaslammen itärannalla.

Sepänmaa 1991:

Paikka on luoteeseen viettävälle hiekkakankaalle tehty
hiekkakuoppa. Inventointilöydöt ovat kuopan itälaidalla olevasta
pintamaakasasta, joka on kuorittu jostain kuopan alueelta.
Kuopan seinämät käytiin päällisin puolin läpi -
koillisleikkauksessa oli havaittavissa noin metrin pituinen
kivien ja vahvan nokikerroksen muodostama alue - ilmeisesti
liesi. Ehjää asuinpaikka-aluetta voi olla jonkin verran jäljellä
lähinnä kuopan koillis- ja itäpuolella. Koekuoppia alueelle ei
tehty.

Hiekkakuoppa on edelleen käytössä. Muinaisjäännöksen
löytymisestä ja rauhoituksesta on ilmoitettu maanomistajalle
Savonlinnan maakuntamuseon puolesta helmikuussa -92.

Noin 150 m paikasta pohjoiseen on Hangasmaankangas a:n
kivikautinen asuinpaikka (SKL:n n:o 2a; inventointi -91:
kohde 49).

(karttaliite 5) .

Kunta: KERIMÄKI
Nimi : Lapinsaari

Kylä: Alakuona
Inv.nro: 64

Mj.tyyppi: asuinpaikka
Ajoitus : kivikautinen

Luokka: 2

Kartta: 4211 11 Koordinaatit: Tarkkuus: +- 0
X: 6875 50 Y: 4459 62 Z: 80 Z2: 83 Ala: 0 m²

Kunto : (1=hyvä, 7=tuhottu) Uhanalaisuus: (1=ei, 3=on)

Saari. Löydöt koekuopasta. Metallikautinen?
Ehjää. Maaperä hiekkaa. Lähinnä mäntyä.

Tutkija: T. Jussila inventointi kk/vv 0/1991
Tutkija: T. Sepänmaa inventointi kk/vv 0/1991

Tila: Honkala , 246 401 0001 0010 (kunta kylä tila talo)
Omistaja : Turtiainen, Hanno, Rauni ja Heikki
Osoite : PFA 1 Vehkala, 58200 Kerimäki

Löydöt:

KM	26627:1	SAVIASTIANPALOJA	1 kpl
KM	26627:2	KVARTSI-ISKOKSIA	6 kpl
KM	26627:3	PALANUTTA LUUTA	15 kpl

#

Paikka sijaitsee Kerimäen kirkolta 8,5 km NNW, Kuonanjärvessä olevan Kokkosaaren kaakkoispuolella sijaitsevalla Lapinsaarella.

Sepänmaa 1991:

Inventoin paikkaa Timo Jussilan kanssa. Saaren lounaisosaan, eteläkaakkoon viettävälle hiekkaharjanteelle tehdystä koekuopasta löytyi kulttuurimaasta asbestikeramiikkaa, kvartsi-iskoksia ja palanutta luuta. Alueella tehtiin myös pari muuta, löydötöntä koekuoppaa. Saaren pohjois- ja itäosia ei kierretty lainkaan.

Saari on laajuudeltaan n. 250 x 300 m, rakentamaton.
Potentialista asuinpaikka-alueita on lähes koko saaren alueella.

Keramiikka voisi sekoitteen ym. perusteella olla metallikautista - huomaa nimi Lapinsaari.

(karttaliite 6)

Kunta: KERIMÄKI
Nimi : Sääsniemi a

Kylä: Anttola
Inv.nro: 65

Mj.tyyppi: asuinpaikka
Ajoitus : kivikautinen

Luokka: 2

Kartta: 4211 11 Koordinaatit: Tarkkuus: +- 0
X: 6873 77 Y: 4456 99 Z: 80 Z2: 83 Ala: 0 m²

Kunto : (1=hyvä, 7=tuhottu) Uhanalaisuus: (1=ei, 3=on)

Hieno asumuspainanne. Metallikautinen?
Hiekkakangasta. Tie, kesämökki.

Tutkija: T. Sepänmaa	inventointi	kk/vv	0/1991
Tutkija: T. Jussila	inventointi	kk/vv	0/1991
Tutkija: T. Jussila	kartoitus	kk/vv	0/1991
Tutkija: A. Kriiska	kartoitus	kk/vv	0/1991
Tutkija: T. Sepänmaa	kartoitus	kk/vv	0/1991

Tila: Mikkola , 246 402 0006 0049 (kunta kylä tila talo)
Omistaja : Kerimäen kunta
Osoite :

Löydöt:

KM	26634:1	SAVIASTIANPALOJA	18 kpl
KM	26634:2	KVARTSI-ISKOKSIA	8 kpl
KM	26634:3	PALANUTTA LUUTA	6 kpl
KM	26634:4	SAVIASTIANPALOJA	4 kpl
KM	26634:5	KVARTSI-ISKOKSIA	2 kpl

#

Paikka sijaitsee Kerimäen kirkolta 8 km NW, Iso Vehkajärven etelärannalla sijaitsevan Sääsniemen keskiosassa, niemen kärkeen johtavan tien ja läntisen rannan välisellä alueella.

Sepänmaa 1991:

Paikka on tasaista hiekkakangasta. Kesämökistä n. 10 m N, heti tien länsilaidalla, on suorakaiteen muotoinen painanne, kooltaan n. 20 x 8 m. Etenkin rannan puolella, lännessä, on selvä reunavalli. Inventointilöydöt ovat rannan puoleiselle vallille sekä painanteen sisäpuolelle tehdyistä koekuopista. Painanteen sisäpuolelle tehdyssä koekuopassa oli erittäin vahva, n. 50 cm:n paksuinen ehjä kulttuurikerros.

Vaikka tie kulkee aivan painanteen itäreunalla ja mökki on noin 10 m:n päässä etelässä, on painanne säilynyt ilmeisesti lähes koskemattomana. Kyseessä on varsin hieno, ehjä asumuspainanne, joka tyypiltään poikkeaa muista seudulla tapaamistani. Inventoinnissa löytynyt asbestikeramiikka saattaisi olla metallikautista, mutta korkeuden perusteella paikkaa ei voida tarkasti ajoittaa, sillä Iso Vehkajärvi on 80,1 m:n korkeuteen kuroutunut allas.

(karttaliite 7)

Kunta: KERIMÄKI
Nimi : Sääsniemi b

Kylä: Anttola
Inv.nro: 66

Mj.tyyppi: asuinpaikka
Ajoitus : kivikautinen

Luokka: 2

Kartta: 4211 11 Koordinaatit: Tarkkuus: +- 0
X: 6873 72 Y: 4457 02 Z: 82 Z2: 85 Ala: 0 m²

Kunto : 1 (1=hyvä, 7=tuhottu) Uhanalaisuus: (1=ei, 3=on)

W-viättävää hiekkakangasta. Asumuspainanne.
Kesämökin "takapihaa".

Tutkija: T. Sepänmaa inventointi kk/vv 0/1991
Tutkija: T. Jussila inventointi kk/vv 0/1991

Tila: Esala , 246 402 0006 0041 (kunta kylä tila talo)
Omistaja : Makkonen, Esa Ilmari ja Eila Annikki
Osoite : 58220 Louhi
Tila: Piuhola , 246 402 0006 0042 (kunta kylä tila talo)
Omistaja : Piuhola, Kari-Jussi
Osoite : Rasimäki, 58810 Kallislampi
Tila: Piuhola , 246 402 0006 0042 (kunta kylä tila talo)
Omistaja : Piuhola, Pirkko Liisa
Osoite : Koulutie 3 / 1, 58200 Kerimäki
Tila: Mikkola , 246 402 0006 0049 (kunta kylä tila talo)
Omistaja : Kerimäen kunta
Osoite :

Löydöt:

KM 26635:0 KVARTSI-ISKOKSIA 2 kpl

#

Paikka sijaitsee Kerimäen kirkolta 8 km NW, Iso Vehkajärven etelärannalla sijaitsevan Sääsniemen keskiosassa, niemen kärkeen johtavan tien länsipuolella.

Sepänmaa 1991:

Paikka on länteen viettävää hiekkarinnettä. Kesämökistä n. 20-30 m eteläkaakkoon on selvä, laskevalta sivulta reunavallillinen pyöreä painanne, kooltaan n. 6-8 m. Painanteeseen ja sen vierelle tehtiin useita koekuoppia, mutta löytöjä tuli vain yhdestä koekuopasta. Ilmeisesti kyseessä on kuitenkin asumuspainanne.

(karttaliite 7).

Kunta: KERIMÄKI
Nimi : Sääsniemi c

Kylä: Anttola
Inv.nro: 67

Mj.tyyppi: asuinpaikka
Ajoitus : kivikautinen

Luokka: 2

Kartta: 4211 11 Koordinaatit: Tarkkuus: +- 0
X: 6873 61 Y: 4457 03 Z: 85 Z2: 0 Ala: 0 m²

Kunto : (1=hyvä, 7=tuhottu) Uhanalaisuus: (1=ei, 3=on)

W-viättävää hiekkarinnettä. Mahdollinen asumuspainanne.
Mökkitien varrella. Mäntyä.

Tutkija: T. Jussila	inventointi	kk/vv	0/1991
Tutkija: A. Kriiska	inventointi	kk/vv	0/1991
Tutkija: T. Sepänmaa	inventointi	kk/vv	0/1991

Tila: Mikkola , 246 402 0006 0049 (kunta kylä tila talo)

Omistaja : Kerimäen kunta

Osoite :

Tila: Nousiala , 246 402 0006 0043 (kunta kylä tila talo)

Omistaja : Nousiainen, Alpo Johannes

Osoite : Linnankatu 32 A 2, 57130 Savonlinna

Tila: Nousiala , 246 402 0006 0043 (kunta kylä tila talo)

Omistaja : Nousiainen, Hannu Terho Tapio

Osoite : Alhontie 26-28 B 14, 58200 Kerimäki

Löydöt:

KM	26636:1	SAVIASTIANPALOJA	1 kpl
KM	26636:2	KVARTSI-ISKOKSIA	2 kpl

#

Paikka sijaitsee Kerimäen kirkolta 8 km NW, Iso Vehkajärven etelärannalla sijaitsevan Sääsniemen lounaisosassa, niemen kärkeen johtavan tien ja läntisen rannan välisellä alueella, rannassa olevalle kesämökille johtavan tien pohjoislaidalla.

Sepänmaa 1991:

Paikka on länteen viättävää hiekkarinnettä. Rannassa olevalle kesämökille johtavan tien pohjoislaidalla, noin kesämökin ja niemen kärkeen johtavan tien puolivälissä, on hieman epämääräinen, tien osaksi tuhoama painanne. Painanne on kooltaan noin 5 x 3 m ja sijaitsee epäselvällä törmällä, rinne kohoaa hieman jyrkemmin heti painanteen itäpuolella. Inventointilöydöt ovat painanteeseen tehdystä koekuopasta. Ilmeisesti kyseessä on asumuspainanne.

(karttaliite 7)

Kunta: KERIMAKI
Nimi : Sääsniemi d

Kylä: Anttola
Inv.nro: 68

Mj.tyyppi: asuinpaikka
Ajoitus : kivikautinen

Luokka: 2

Kartta: 4211 11 Koordinaatit: Tarkkuus: +- 0
X: 6873 51 Y: 4457 11 Z: 83 Z2: 85 Ala: 0 m²

Kunto : (1=hyvä, 7=tuhottu) Uhanalaisuus: (1=ei, 3=on)

SW-viättävää hiekkarinnettä. Hieno asumuspainanne. Ehjä.
Vieressä tie. Mänty ja kuusimetsää. Lounaassa suo.

Tutkija: T. Sepänmaa	inventointi	kk/vv	0/1991
Tutkija: T. Jussila	inventointi	kk/vv	0/1991
Tutkija: T. Jussila	kartoitus	kk/vv	0/1991
Tutkija: A. Kriiska	kartoitus	kk/vv	0/1991
Tutkija: T. Sepänmaa	kartoitus	kk/vv	0/1991

Tila: Mikkola , 246 402 0006 0049 (kunta kylä tila talo)
Omistaja : Kerimäen kunta
Osoite :

Löydöt:

KM	26637:1	SAVIASTIANPALOJA	8 kpl
KM	26637:2	KVARTSI-ISKOKSIA	1 kpl
KM	26637:3	FALANUTTA LUUTA	4 kpl

#

Paikka sijaitsee Kerimäen kirkolta 8 km NW, Iso Vehkajärven eteläosassa sijaitsevan Sääsniemen lounaistyvellä, niemen kärkeen johtavan tien itälaidalla.

Sepänmaa 1991:

Paikka on lounaaseen viättävää hiekkarinnettä. Niemen kärkeen johtavan tien itälaidalla on pyöreä selvä asumuspainanne, halkaisijaltaan n. 8 m. Inventointilöydöt ovat painanteeseen tehdystä koekuopasta.

Tien koillislaidalla, painanteesta 10-20 m kaakkoon on pari pientä sammaloitunutta hiekanottopaikkaa. Näistä ja tiestä huolimatta itse painanne ja suuri osa ympäristöä ovat varsin hyvin säilyneet.

(karttaliite 7)

Kunta: KERIMÄKI
Nimi : Seikanlampi

Kylä: Yläkuona
Inv.nro: 69

Mj.tyyppi: uhrikivi
Ajoitus : rautakautinen

Luokka: 1

Kartta: 4213 02 Koordinaatit: Tarkkuus: +- 0
X: 6876 47 Y: 4462 23 Z: 91 Z2: 95 Ala: 0 m²

Kunto : (1=hyvä, 7=tuhottu) Uhanalaisuus: (1=ei, 3=on)

3 kuppia. Kiven tai kallion näkyvä osa n. 150 x 150 cm.
Osittain tieojassa. SSW-viättävää rinnettä, ent. peltoa.

Tutkija: T. Sepänmaa tarkastus kk/vv 0/1991

Tila: Kuokanmäki , 246 434 0004 0035 (kunta kylä tila talo)
Omistaja : Manninen, Aini Katri ja Ossi Olavi
Osoite : PPA 1 Kuokanmäki, 58200 Kerimäki

Löytötietoja ei ole

#

Paikka sijaitsee Kerimäen kirkolta 9 km N, Seikanlammen kylän kautta kulkevan vanhan maantien itälaidalla, Kuokanmäen talosta n. 220 m etelään.

Sepänmaa 1991:

Kyseessä on tien itälaidalla olevan ojan reunassa oleva kivi tai kalliopaljastuma, kooltaan n. 2 x 1,5 m, jonka tasaisella laella on kolme pyöreää kuppia, halk. n. 4 cm, syvyys 1-2 cm.

Maasto kohdalla on etelälounaaseen viättävää rinnettä, ilmeisesti entistä peltoa, nykyisin lähinnä kuusimetsää. Uhrikiven tienoilla on havaittavissa törmä (korkein ranta?).

Kiven on ilmoittanut inventoijalle kesällä -91 harrastaja-
arkeologi Risto Kupiainen (os: Vääräsaarenkatu 3, 57130
Savonlinna).

(karttaliite 8)

Kunta: KERIMÄKI
Nimi : Puntusensuo

Kylä: Rauvanniemi
Inv.nro: 70

Mj.tyyppi: asuinpaikka
Ajoitus : kivikautinen

Luokka: 2

Kartta: 4213 02 Koordinaatit: Tarkkuus: +- 0
X: 6874 90 Y: 4469 16 Z: 80 Z2: 0 Ala: 0 m²

Kunto : 3 (1=hyvä, 7=tuhottu) Uhanalaisuus: (1=ei, 3=on)

SSW-viättävää rinnettä. Harjun W-kärkeä.
Mänty- ja sekametsää. Maantie, traktoritie.

Tutkija: T. Sepänmaa inventointi kk/vv 0/1991

Tila: Jussila , 246 421 0001 0085 (kunta kylä tila talo)
Omistaja : Suomen valtio
Osoite :

Löydöt:

KM	26640:1	SAVIASTIANPALOJA	6 kpl
KM	26640:2	KVARTSI-ISKOKSIA	3 kpl

#

Paikka sijaitsee Kerimäen kirkolta 10 km NE, Puntusensuon pohjoispuolella sijaitsevan harjun länsipäässä, Kumpuranta - Rauvanniemi -tien eteläpuolella, tieltä etelälounaaseen pellolle haarautuvan traktoritien länsilaidalla.

Sepänmaa 1991:

Paikka on harjun länsipäässä, etelälounaaseen viättävää rinnettä, maaperä on hienompien maalajien sekaista hiekkaa. Inventointilöydöt ovat koekuopasta.

Noin 800 m itäkaakkoon sijaitsee toinen asuinpaikka, Puntusentaus (kohde 5). Koko harjualue näiden paikkojen välillä ja laajemminkin on potentiaalista asuinpaikka-aluetta.

(karttaliite 9)

Kunta: KERIMÄKI
Nimi : Hautalahti

Kylä: Kumpuranta
Inv.nro: 71

Mj.tyyppi: asuinpaikka
Ajoitus : kivikautinen

Luokka: 2

Kartta: 4213 02 Koordinaatit: Tarkkuus: +- 0
X: 6876 77 Y: 4464 73 Z: 80 Z2: 83 Ala: 0 m²

Kunto : 4 (1=hyvä, 7=tuhottu) Uhanalaisuus: (1=ei, 3=on)

Pientaloalueella. Löydöt tieojasta.
SW-viättävää hiekkarinnettä. Suureksi osaksi tuhoutunut.

Tutkija: T. Sepänmaa inventointi kk/vv 0/1991

Tila: Hautalahti , 246 412 0001 0140 (kunta kylä tila talo)
Omistaja : Kerimäen kunta
Osoite :

Löydöt:

KM	26644:1	KVARTSI-ISKOKSIA	4 kpl
KM	26644:2	LUUESINEEN KATKELMA	1 kpl
KM	26644:3	PALANUTTA LUUTA	4 kpl

#

Paikka sijaitsee Kerimäen kirkolta 9 km N, Hautalahden pohjoisrannalla, pientaloalueella, rantaan Kumpurannan tieltä Hautalahden rantaan haarautuvan tien varrella.

Sepänmaa 1991:

Paikka on lounaaseen viättävää hiekkarinnettä. Inventointilöydöt ovat tieojan leikkauksesta n. 20 m:n matkalta, leikkauksessa oli paikoin havaittavissa selvää noensekaista kulttuurimaata. Löytöpaikan luoteispuolella on pientaloaluetta, kaakkoispuolella on hieman ehjää maastoa. Paikka on ilmeisesti tuhoutunut suureksi osaksi rakentamisen yhteydessä.

Paikan laajuuden selvittäminen vaatisi koekuopitusta. Potentiaalista aluetta on kuitenkin laajalti - ainakin 300 m:n matkalla luoteeseen (rakennettua aluetta) ja 600 m:n matkalla kaakkoon (osaksi rakennettua aluetta). Mahdollisesti seudulla tullaan edelleen rakentamaan, joten koekaivaus voi tulla ajankohtaiseksi ennen pitkää.

(karttaliite 10)

Kunta: KERIMÄKI
Nimi : Vihansaari

Kylä: Kumpuranta
Inv.nro: 72

Mj.tyyppi: asuinpaikka
Ajoitus : kivikautinen

Luokka: 2

Kartta: 4213 02 Koordinaatit: Tarkkuus: +- 0
X: 6874 60 Y: 4466 77 Z: 80 Z2: 83 Ala: 0 m²

Kunto : 2 (1=hyvä, 7=tuhottu) Uhanalaisuus: (1=ei, 3=on)

ESE-viättävää moreenirinnettä. Asumuspainanne.
Melko ehjää. Mäntyä.

Tutkija: T. Sepänmaa inventointi kk/vv 0/1991

Tila: Kupiala , 246 412 0001 0182 (kunta kylä tila talo)
Omistaja : Kerimäen kunta
Osoite :

Löydöt:

KM	26642:1	SAVIASTIANPALOJA	2 kpl
KM	26642:2	KVARTSI-ISKOKSIA	2 kpl
KM	26642:3	PALANUTTA LUUTA	4 kpl

#

Paikka sijaitsee Kerimäen kirkolta 8 km NNE, Vihan- eli Pususaaren kaakkoisosassa, Emännänniemellä.

Sepänmaa 1991:

Paikka on Vihan- eli Pusunsaaren kaakkoisosassa, Emännänniemellä, niemen kärkeen johtavan tien koillispuolella, tiestä n. 10 m. Paikka on kaakkoon viettävää hiekkapohjaista moreenirinnettä, rinteessä on epäselvän törmän päällä suorakaiteen muotoinen, kolmelta sivulta vallillinen, yhdeltä avoin painanne, kooltaan n. 10 x 6 m. Inventointilöydöt ovat painanteeseen tehdystä koekuopasta, kulttuurimaasta.

Tie on hieman tuhonnut ympäristöä, muuten alue on ehjää. Asuinpaikan laajuuden arvioimiseksi olisi ympäristöä inventoitava tarkemmin.

(karttaliite 11)

Kunta: KERIMÄKI
Nimi : Käärmekallio

Kylä: Raikuu
Inv.nro: 73

Mj.tyyppi: röykkiö
Ajoitus : varhaismetallikautinen

Luokka: 2

Kartta: 4213 06 Koordinaatit: Tarkkuus: +- 0
X: 6884 11 Y: 4470 61 Z: 80 ZZ: 0 Ala: 0 m²

Kunto : 1 (1=hyvä, 7=tuhottu) Uhanalaisuus: (1=ei, 3=on)

Kalliolla, Koko n. 3 x 5 m, matala. Maansekainen?
Kalliota. Ympärillä hiekkakangasta. Näkymä järvelle.

Tutkija: T. Sepänmaa inventointi kk/vv 0/1991

Tila: Raikuu , 246 420 0003 0011 (kunta kylä tila talo)
Omistaja : Enso-Gutzeit Oy
Osoite :

Löytötietoja ei ole

#

Paikka sijaitsee Kerimäen kirkolta 18 km NNE, Pistalanjärven kaakkoisosassa, Paasniemeen johtavan tien länsipuolella.

Sepänmaa 1991:

Kohde sijaitsee hyvin loivasti lounaaseen viettävän hiekkakankaan lounaisosassa, pienen kallioalueen etelälaidalla. Kyseessä on n. 3 x 5 m:n suuruinen sammaloitunut kiviröykkiö, korkeudeltaan n. 20 cm. Röykkiö on tehty kallion reunalle, pienen kalliokehän päälle n. 10-30 cm:n suuruisista kivistä. Pintakivien välissä oli tummaa hiekansekaista maata, minkä perusteella röykkiö voi olla lievästi maansekainen. Röykkiö on melko selväräinen, ja ainakin sen luoteisosassa voi hahmottaa mahdollista reunakiveystä.

Noin 20 m röykkiöstä kaakkoon, rantatörmän partaalla, hiekkakankaalla, havaittiin merkkejä esihistoriallisesta asuin- tai leiripaikasta (Tuomaanniemi, kohde 74). Noin 1,2 km eteläkaakkoon on toinen sijaintinsa rakenteensa puolesta samantyyppinen röykkiö (Vonkanniemi a, kohde 75).

(karttaliite 12)

Kunta: KERIMÄKI
Nimi : Tuomaanniemi

Kylä: Raikuu
Inv.nro: 74

Mj.tyyppi: asuinpaikka
Ajoitus : varhaismetallikautinen

Luokka: 2

Kartta: 4213 06 Koordinaatit: Tarkkuus: +- 0
X: 6884 10 Y: 4470 63 Z: 78 Z2: 80 Ala: 0 m²

Kunto : 1 (1=hyvä, 7=tuhottu) Uhanalaisuus: (1=ei, 3=on)

Hiekkakangasta. Rantatörmä. Suppea?
Ehjää. Mäntyä.

Tutkija: T. Sepänmaa inventointi kk/vv 0/1991

Tila: Raikuu , 246 420 0003 0011 (kunta kylä tila talo)
Omistaja : Enso-Gutzeit Oy
Osoite :

Löydöt:

KM	26633:1	KVARTSI-ISKOKSIA	1 kpl
KM	26633:2	FALANUTTA LUUTA	5 kpl

#

Paikka sijaitsee Kerimäen kirkolta 18 km NNE, Pistalanjärven kaakkoisosassa, Paasniemeen johtavan tien länsipuolella.

Sepänmaa 1991:

Paikka on hyvin loivasti lounaaseen viettävän hiekkakangaan lounaisosassa, jyrkän rantatörmän äärellä, pienestä kalliopaljastumasta - Käärmekalliosta - n. 10 m kaakkoon. Inventointilöydöt ovat kahdesta vierekkäisestä rantatörmän äärelle tehystä koekuopasta. Maa näissä oli noen ja pienen luusilpun sekaista kulttuurimaata. Ympäristöön tehtiin n. 10 m:n säteellä joitakin koekuoppia, mutta löytöjä näissä ei havaittu. Mahdollisesti kyseessä on hyvin pienirajainen muinaisjäännös, esimerkiksi tilapäinen leiripaikka. On mahdollista, että paikka liittyy jollain lailla Käärmekalliolla, n. 20 m luoteeseen, sijaitsevaan lapinraunio-tyyppiseen kiviröykkiöön (kohde 73).

Paikan laajuuden määrittäminen vaatisi ehdottomasti järjestelmällistä koekuopitusta, sillä ympäristössä on hyvin laajalti otollista hiekkakangasta. Paikka on ainakin toistaiseksi ehjä, mutta paikka on ihanteellinen kesämökeille, joten kaavoitusta olisi seurattava.

(karttaliite 12)

Kunta: KERIMÄKI
Nimi : Vonkanniemi a

Kylä: Raikuu
Inv.nro: 75

Mj.tyyppi: röykkiö Luokka: 2
Ajoitus : varhaismetallikautinen

Kartta: 4213 06 Koordinaatit: Tarkkuus: +- 0
X: 6883 12 Y: 4471 23 Z: 82 Z2: 83 Ala: 0 m²

Kunto : 1 (1=hyvä, 7=tuhottu) Uhanalaisuus: (1=ei, 3=on)

Kallion huipulla. Koko n. 5 m, matala. Kalliopohjalla.
Kalliota. Ymp. hiekkakangasta. Näkymä järvelle.

Tutkija: T. Sepänmaa inventointi kk/vv 0/1991

Tila: Raikuu , 246 420 0003 0011 (kunta kylä tila talo)
Omistaja : Enso-Gutzeit Oy
Osoite :

Löytötietoja ei ole

#

Paikka sijaitsee Kerimäen kirkolta 17 km NNE, Pistalanjärven kaakkoispohjukassa, Pistalan kanavan koillispuolella, Paasniemeen johtavan tien länsipuolella.

Sepänmaa 1991:

Kohde sijaitsee Pistalan kanavan koillispuolella olevan kallion luoteisosassa, kallion korkeimmalla kohdalla. Kyseessä on matala, n. 10-20 cm:n kokoisista kivistä tehty pyöreähkö kiviröykkiö, halkaisijaltaan n. 5 m. Röykkiö on sammaloitunut ja päällä kasvaa pieniä mäntyjä. Röykkiön on ilmeisesti pelkistä kivistä suoraan kalliopohjalle koottu. Keskikohdalla on ehkä 2-3 kivikerrosta, reunoille kiveys harvenee. Paikalta on hyvä näkyvyys ympäristöön, mm. luoteeseen Pistalanjärvelle.

Röykkiö on sijaintinsa ja rakenteensa perusteella "lapinraunio".

Heti kallion pohjoispuolella on suuria louhittuja kivilohkareita, jotka ilmeisesti liittyvät alueella oleviin puolustusvarustuksiin. Kallion ympäristössä on lupaavan näköistä hiekkakangasta, jolle tehtiin joitakin koekuoppia, mutta löytöjä tms. ei havaittu.

Paikasta n. 1,2 km pohjoiskoilliseen on toinen sijaintinsa ja rakenteensa puolesta samantyyppinen kiviröykkiö (Käärmekallio, kohde 73) sekä tämän vieressä mahdollisesti metallikautinen asuinpaikka (Tuomaanniemi, kohde 74).

(karttaliite 12)

Kunta: KERIMÄKI
Nimi : Raikuunkangas

Kylä: Raikuu
Inv.nro: 76

Mj.tyyppi: asuinpaikka
Ajoitus : kivikautinen

Luokka: 2

Kartta: 4213 06 Koordinaatit: Tarkkuus: +- 0
X: 6882 77 Y: 4473 19 Z: 85 Z2: 0 Ala: 0 m²

Kunto : 1 (1=hyvä, 7=tuhottu) Uhanalaisuus: (1=ei, 3=on)

Hiekkaharjanteen E-kärki. Suppea?
Ehjää. Mäntyä.

Tutkija: T. Sepänmaa inventointi kk/vv 0/1991

Tila: Raikuu , 246 420 0003 0011 (kunta kylä tila talo)
Omistaja : Enso-Gutzeit Oy
Osoite :

Löydöt:
KM 26632:0 SAVIASTIANPALOJA 8 kpl

#

Paikka sijaitsee Kerimäen kirkolta 18,5 km NE, vanhan Raikuu -
Villala -tien eteläpuolella, Tervolammen eteläpuolella, Anttilan
talosta n. 550 m kaakkoon.

Sepänmaa 1991:

Paikka on itä-länsi -suuntaisen hiekkaharjun itäosassa, loivasti
itään viettävällä hiekkarinteellä. Paikan eteläpuolella maasto
laskee jyrkästi, pohjoispuolella loivemmin. Inventointilöydöt
ovat koekuopasta.

Paikan laajuutta on vaikea arvioida, sillä maasto on poimuilevaa
suppamaastoa. Ko. kohdalla lienee tilaa vain muutaman aarin
asuinpaikalle, mutta lähiympäristössä on lukuisia vastaavia
pienialaisia kohtia, joilla voi maaston perusteella olla
asuinpaikkaa.

(karttaliite 13)

Kunta: KERIMAKI
Nimi : Myllylahti

Kylä: Pihlajaniemi
Inv.nro: 77

Mj.tyyppi: asuinpaikka
Ajoitus : kivikautinen

Luokka: 1

Kartta: 4213 06 Koordinaatit: Tarkkuus: +- 0
X: 6880 72 Y: 4475 24 Z: 81 Z2: 83 Ala: 0 m²

Kunto : (1=hyvä, 7=tuhottu) Uhanalaisuus: (1=ei, 3=on)

Tasaista hiekkakangasta. Useita asumuspainanteita. Ehjä.
Alunperin NW-pistävä niemi. Hieno paikka.

Tutkija: T. Sepänmaa inventointi kk/vv 0/1991

Tila: Kangasharju , 246 419 0005 0017 (kunta kylä tila talo)
Omistaja : Pekkinen, Veikko Jalmari
Osoite : Vipusenkatu 5 B 20, 57200 Savonlinna

Löydöt:

KM	26648:1	SAVIASTIANPALOJA	1 kpl
KM	26648:2	KVARTSIESINE	1 kpl

#

Paikka sijaitsee Kerimäen kirkolta 18 km NE, 71-tien
eteläpuolella, Ängervöisen-järven Myllylahden itäpuolella.

Sepänmaa 1991:

Paikka on luoteeseen pistävä niemekemäinen hiekkamuodostuma,
joka kivikaudella on ollut niemi. Noin 82,5 m:n tasolla oleva
harjanteen lakiosa on tasainen. Mäntymetsää.

Terassin lounaisreunalle, paikan poikki kulkevasta polusta n. 5
m kaakkoon, muinaiselle rantavallille tai pitkänomaisen
asumuspainanteen reunavallille tehdystä koekuopasta löytyi siru
(kampa?)keramiikkaa (alan:o 1). Terassin lounaislaidalla on
useita, vähintään 4, pyöreitä asumuspainanteita. Kahden
kaakkoisimman painanteen välille tehdystä koekuopasta löytyi
kvartsi-esine (alan:o 2). Useampia koekuoppia ei alueelle tehty.

Yhdessä painanteessa on halkaisijaltaan n. 1,5 - 2 m
kiviröykkiö, joka tuskin suoranaisesti liittyy kivikautiseen
asuinpaikkaan, mutta joka ei liene kaskiröykkiökään.

Alue on erittäin hyvin säilynyt asuinpaikkakokonaisuus.
Asumuspainanteita havaittiin vain n. 60 x 10 m:n alalla, mutta
ympäristöä ei tutkittu kovin tarkkaan. Vähintään n. 200 x 80 m:n
alue (82,5 m:n yläpuolinen alue) tulisi pyrkiä suojelemaan.

(karttaliite 14)

Kunta: KERIMÄKI
Nimi : Rekilahti

Kylä: Pihlajaniemi
Inv.nro: 78

Mj.tyyppi: asuinpaikka
Ajoitus : kivikautinen

Luokka: 2

Kartta: 4213 06 Koordinaatit: Tarkkuus: +- 0
X: 6880 02 Y: 4473 10 Z: 80 Z2: 82 Ala: 0 m²

Kunto : 1 (1=hyvä, 7=tuhottu) Uhanalaisuus: (1=ei, 3=on)

NNE-viättävää moreenirinnettä. Asumuspainanne.
Suppea, mutta ehjä. Mäntyä.

Tutkija: T. Sepänmaa inventointi kk/vv 0/1991

Tila: Rantala , 246 419 0005 0055 (kunta kylä tila talo)
Omistaja : Sahinoja, Silla ja Taisto
Osoite : 58320 Raikuu

Löydöt:

KM	26631:1	SAVIASTIANPALOJA	10 kpl
KM	26631:2	KVARTSI-ISKOKSIA	1 kpl

#

Paikka sijaitsee Kerimäen kirkolta 16 km NE, Ängervöisen-järven Rekilahden eteläpuolella, 71-tien ja vanhan Pihlajaniemi - Raikuu -tien välisellä alueella, teiden risteyksestä n. 50 m WSW.

Sepänmaa 1991:

Paikka on pohjoiskoilliseen loivasti viättävää hiekkapohjaista moreenirinnettä. Alueella on yksi pyöreä painanne tai pikemminkin kivistä raivattu ala, halk. n. 8 m. Inventointilöydöt ovat löytyneet painanteeseen tehdystä koekuopasta.

Huolimatta läheisistä teistä, on itse painanne lähiympäristöineen (=n. 30 m:n säteellä) säilynyt koskemattomana. Mahdollinen asumuspainne poikkeaa rakenteeltaan muista seudulla näkemistäni.

(karttaliite 13)

Kunta: KERIMÄKI
Nimi : Särkipukro

Kylä: Raikuu
Inv.nro: 79

Mj.tyyppi: asuinpaikka Luokka: 2
Ajoitus : kivikautinen

Kartta: 4213 06 Koordinaatit: Tarkkuus: +- 0
X: 6883 06 Y: 4471 76 Z: 82 Z2: 85 Ala: 0 m²

Kunto : 2 (1=hyvä, 7=tuhottu) Uhanalaisuus: (1=ei, 3=on)

Terassi harjun SSW-puolella. Hiekkaa.
Tie osaksi tuhonnut.

Tutkija: T. Nurminen inventointi kk/vv 0/1991
Tutkija: T. Sepänmaa inventointi kk/vv 0/1991

Tila: Raikuu , 246 420 0003 0011 (kunta kylä tila talo)
Omistaja : Enso-Gutzeit Oy
Osoite :

Löydöt:

KM	26625:1	SAVIASTIANPALOJA	1 kpl
KM	26625:2	SAVIASTIANPALOJA	3 kpl
KM	26625:3	KVARTSI-ISKOKSIA	1 kpl
KM	26625:4	PALANUTTA LUUTA	2 kpl
KM	26625:5	KVARTSI-ISKOKSIA	2 kpl
KM	26625:6	SAVIASTIANPALOJA	1 kpl
KM	26625:7	PALANUTTA LUUTA	6 kpl

#

Paikka sijaitsee Kerimäen kirkolta 18 km NE, Pistalanjärven kaakkoispohjukassa olevalta Vonkanniemeltä itäkaakkoon haarautuvan tien pohjoislaidalla, Särkipukro -nimisen lahdenpohjukan koillispuolella.

Sepänmaa 1991:

Inventoin alueella Teija Nurmisen kanssa kesällä -91. Paikka on etelälounaaseen viettävää hiekkakangasta. Noin 82-85 m:n tasolla on kapea terassi, terassin koillislaidalla harju kohoaa jyrkästi. Inventointilöydöt ovat paikan eteläpuolitse johtavan uuden hiekkatien leikkauksesta kahdesta kohdasta:

a) x=6883 09, y=4471 68, z=80, alan:o 5, kvartsi-iskoksia.

b) x=6883 02, y=4471 89, z=82,5, alan:ot 6-7, asbestikeramiikkaa ja palanutta luuta.

Alan:ot 1-4, kampa- ja asbestikeramiikkaa, kvartsi-iskos, palanutta luuta, ovat löytyneet terassille tehdystä koekuopasta. x=6883 12, y=4471 64, z=82,5.

Asuinpaikka näyttäisi sijaitsevan terassilla, joka on säilynyt lähes ehjänä - tie leikkaa sitä vain b-kohdalla. Kohta a) on selvästi terassia alempana, melko jyrkässä rinteessä. Mahdollisesti tämän kohdan löydöt ovat ylempältä terassilta vierineitä tai heitettyjä.

Paikan laajuus on arviolta vähintään n. 200 x 10-40 m - potentiaalista asuinpaikkamaastoa on lähiympäristössä hyvin runsaasti.

(karttaliite 12)

Kunta: KERIMÄKI
Nimi : Kaunisniemi

Kylä: Pihlajaniemi
Inv.nro: 80

Mj.tyyppi: asuinpaikka
Ajoitus : kivikautinen

Luokka: 2

Kartta: 4213 06 Koordinaatit: Tarkkuus: +- 0
X: 6880 00 Y: 4472 70 Z: 80 Z2: 82 Ala: 0 m²

Kunto : 3 (1=hyvä, 7=tuhottu) Uhanalaisuus: (1=ei, 3=on)

SW-viättävää moreenirinnettä. Mahdollinen asumuspainanne.
Osaksi tuhoutunut (tiet). Mäntyä ja pusikkoo.

Tutkija: T. Sepänmaa inventointi kk/vv 0/1991

Tila: Haapaniemi , 246 419 0005 0041 (kunta kylä tila talo)
Omistaja : Hirvonen, Sulo Ensio
Osoite : Pihlajaniemi, 58320 Raikuu

Löydöt:

KM	26630:1	SAVIASTIANPALOJA	1 kpl
KM	26630:2	KIVIESINEEN KATKELMA	1 kpl
KM	26630:3	KVARTSIESINE	1 kpl
KM	26630:4	SAVIASTIANPALOJA	7 kpl
KM	26630:5	KVARTSI-ISKOKSIA	4 kpl
KM	26630:6	LUONTAINEN KVARTSI	1 kpl
KM	26630:7	SAVIASTIANPALOJA	2 kpl

#

Paikka sijaitsee Kerimäen kirkolta 16 km NE, 71-tien ja vanhan Pihlajaniemi - Raikuu -tien välisellä alueella, pienen hiekkatien varrella.

Sepänmaa 1991:

Paikka on länsilounaaseen loivasti viättävää hiekkapohjaista moreenirinnettä. Inventointilöydöt, alan:ot 1-6, ovat löytyneet kahdesta koekuopasta, alan:on 7, saviastian reunaosan on löytänyt Heikki Mielonen (os: Laajavuorenrinne 5 E 53, 01620 Vantaa). Mielonen löysi palat kesällä -91 alueen poikki uutta tietä rakennettaessa, noin kuukautta myöhemmin kuin allekirjoittanut oli käynyt paikalla. Maanomistajille ei siinä vaiheessa ollut ehditty ilmoittaa alueella olevasta asuinpaikasta. Mielonen toimitti löydön Kerimäellä työskennelleen Jukka Moisanen kautta inventoijalle. Mielosen täyttämä löytökaavake museoviraston esihist. tistossa, kopio tämän inventointikertomuksen liitteenä.

Alueen luoteisosassa on asumuspainanteen näköinen kuopanne, johon tehtiin muutama koekuoppa, mutta löytöjä näistä ei tullut.

(karttaliite 13)

Tulopäivä _____ Kunta Kerimäki
Diar. N:o _____ Peruskarttalehti 4213 06
_____ Koord. x 6880 02, y 4472 73, z 80-82,5

(Täytetään museovirastossa.)

ARVOISA MUINAISESINEEN LÖYTÄJÄ

Jokainen muinaisesine tai sellaisen palakin on tärkeä tutkittaessa maamme menneisyyttä, varsinkin esihistoriallista aikaa, jolta ei ole säilynyt mitään kirjoitettua tietoa. Siksi on muinaismuistolain (295/1963) mukaan kaikki maasta löydetyt esineet, joiden iäksi voidaan olettaa vähintään sata vuotta, toimitettava puhdistamattomina mahdollisimman pian museovirastoon tutkittaviksi.

Jokaisen löydön arvo riippuu suuresti siitä, miten tarkoin löytöpaikka tunnetaan. Siksi pyydämme Teitä ystävällisesti täyttämään tämän lomakkeen ja toimittamaan sen museovirastolle. Koska löytöpaikalla saattaa olla asuinpaikka, hauta tai muu muinaismuistolain rauhoittama kiinteä muinaisjäännös, sitä ei saa kaivella ennen kuin museovirastolta on saatu siihen lupa.

Mikäli paikan tarkempi tutkiminen on tarpeen, neuvotellaan siitä maanomistajan kanssa. Tutkimukset pyritään suorittamaan tuottamatta turhaa haittaa ja mahdolliset vahingot korvataan.

Löytäjällä on oikeus saada löydöstään korvaus, jonka suuruus riippuu sen tieteellisestä arvosta. Mikäli löytö lahjoitetaan, saa löytäjä siitä kunniakirjan. Ennestään tunnetusta kiinteästä muinaisjäännöksestä peräisin olevat löydöt kuuluvat valtiolle korvauksetta.

Löytäjä voi esittää toivomuksen löydön sijoittamisesta kotiseutu- tai maakuntamuseoon tms. julkisiin kokoelmiin. Tämä otetaan yleensä huomioon, mikäli löytö ei ole poikkeuksellisen arvokas ja mikäli kokoelmien hoito ja tilat ovat asianmukaisesti järjestetyt.

Kaikissa muinaislöytöjä ja muinaisjäännöksiä koskevissa kysymyksissä on syytä aina kääntyä suoraan museoviraston puoleen.

MUSEOVIRASTO
Esihistorian toimisto
PL 913, 00101 HELSINKI 10
Puh. 90-40251

1. Löytäjä (nimi, osoite, puhelin): Mielonen Heikki
Laajavuorenrinne 5E53 01620 Vantaa p. 891518
2. Löydön laatu: Saviruokua pala (KM 26630:7)
3. Tarjotaanko löytö lunastettavaksi vai lahjaksi lahjaksi
4. Toivomus sijoituspaikasta _____

5. Löytöpaikka: Kunta Kerimäki
Kylä, kylänosa Pihlajaniemi
Tila, Rn:o Haapaniemi 541
Paikan (pellon, mäen, kankaan, rannah jne.) tarkempi nimi: Kaunisniemi

Maanomistajan nimi, osoite, puhelinnumero: Sulo Hirvonen
Pihlajaniemi Raikuu p. 540453

Löytöpaikan sijainti (suunta ja etäisyys) kirkosta tms. selvästi määritettävästä paikasta (karttakopio suotava, karttapiirrosta varten tilaa vieressä): karttakopio

Löytökohdan etäisyys (metreinä tai askelina, arviolta) sekä ilmansuunta lähimmästä selvästi määritettävästä paikasta (talo, rajapyykki, kilometripylväs, tienhaara, silta, joki, järvi jne). Kopio perus-, tilan- tms. sopivasta kartasta taikka käsivarainenkin karttaluonnos suotava (tilaa vieressä): _____

n. 150 m kartalle 71. Itä

kankaan poikki tehdyn uuden tien kohdalta
tien vieressä iso kivi

Löytöpaikan laatu (järven pohja, vesijättö, suo, rantahiekka, rantatörmä, pelto, kangas, mäki, kallio, kivikko jne.) sekä maaperä (savi, hiekka, sora): hiekkä

Löytösyvyys ja kerroksen laatu (turve, ruokamulta, hiekka, muta, suomudan ja saven raja tms.)
< 1 m hiekka

6. Löytöaika ja -tapa (peltotyössä, ojankaivuussa, hiekanotossa, tietyössä tms.): _____
Tien teko

7. Havainnot löytöpaikalla (Huom. Paikkaa ei pidä penkoa lisätietojen saamiseksi):

Onko paikalla maakumpuja tai kiviraunioita, maatuneita kuoppia tms. maan pinnalla havaittavaa?
Näkykö maan sisässä palamisen jälkiä kuten palaneita kiviä, hiiltä tai nokea? Onko paikalla muita
merkkejä asunnoista, haudoista tai ihmistyöstä? ei

Havaittiinko löydön yhteydessä esim. saviastian palasia, valkeita kvartsin eli ukonkiven sirpaleita,
palaneen luun siruja tai muuta luun jätettä, sulanutta metallia tai muita metallin paloja, kuonaa tms.?

Jos esineitä on useita, niin miten läheltä toisiaan ne löytyivät ja oliko löytösyvyydessä eroa? _____

8. Onko samalta paikalta tai sen läheltä löytynyt aikaisemmin esineitä? Milloin ja millaisia? Niiden nykyinen olinpaikka? en tiedä

9. Liittyykö löytöpaikkaan vanhoja tarinoita? en tiedä

10. Kuka voi toimia oppaana paikalla? Sulo Hirvonen

Lähtettäjä tai tuoja

Vantaa 2.9.91

paikka

päiväys

Reetta Mielonen

laajavuorenrinte 5E53

nimi ja osoite

01620 Vantaa

Kunta: KERIMÄKI
Nimi : Ankonpykälänsuo

Kylä: Haapaniemi
Inv.nro: 81

Mj.tyyppi: asuinpaikka
Ajoitus : kivikautinen

Luokka: 2

Kartta: 4124 03 Koordinaatit: Tarkkuus: +- 0
X: 6858 87 Y: 4460 73 Z: 80 Z2: 85 Ala: 0 m²

Kunto : 4 (1=hyvä, 7=tuhottu) Uhanalaisuus: (1=ei, 3=on)

Hiekkakuopan N-leikkaus. Lähes tuhoutunut.

Tutkija: T. Sepänmaa inventointi kk/vv 0/1991

Tila: Kumpu , 246 404 0002 0023 (kunta kylä tila talo)
Omistaja : Kaasalainen, Tuomas ja Saimi Eliina
Osoite : Lahtela 2, 58430 Kulennoinen

Löydöt:

KM	26621:1	SAVIASTIANPALOJA	8 kpl
KM	26621:2	KVARTSI-ISKOKSIA	2 kpl

#

Paikka sijaitsee Kerimäen kirkolta 9 km S, Kulennoinen - Kerimäki -tien pohjoispuolella, Ankonpykälänsuon eteläpuolella sijaitsevan hiekkakuopan pohjoislaidalla.

Sepänmaa 1991:

Kyseessä on ollut länteen - länsiluoteeseen pistävä hiekkaniemeke. Niemekkeen etelälaidalla on laajahko hiekkakuoppa, jonka pohjoislaidan leikkauksesta inventointilöydöt on poimittu. Hiekkakuoppa on aivan ilmeisesti tuhonnut suuren osan asuinpaikkaa. Hiekkakuoppa ei enää liene käytössä, mutta asuinpaikan rippeet sortuvat jatkuvasti hiekkakuoppaan.

Paikka liittyy todennäköisesti TVL:n asuinpaikkaan (n:o 47), 100 - 300 m etelään.

(karttaliite 15)

Kunta: KERIMÄKI
Nimi : Ankonpykälänkangas

Kylä: Haapaniemi
Inv.nro: 82

Mj.tyyppi: asuinpaikka
Ajoitus : kivikautinen

Luokka: 2

Kartta: 4124 03 Koordinaatit: Tarkkuus: +- 0
X: 6859 05 Y: 4460 58 Z: 80 Z2: 85 Ala: 0 m²

Kunto : 1 (1=hyvä, 7=tuhottu) Uhanalaisuus: (1=ei, 3=on)

S-SW -viettävää hiekkarinnettä. Terassia. Asumuspainanteita.
Ehjää. Hieno, laaja kokonaisuus.

Tutkija: T. Sepänmaa	inventointi	kk/vv	0/1991
Tutkija: A. Kriiska	kartoitus	kk/vv	0/1991
Tutkija: T. Jussila	kartoitus	kk/vv	0/1991
Tutkija: T. Sepänmaa	kartoitus	kk/vv	0/1991

Tila: Käpykangas , 246 404 0001 0025 (kunta kylä tila talo)
Omistaja : Mikkonen, Mikko Kalevi
Osoite :
Tila: Käpykangas , 246 404 0001 0025 (kunta kylä tila talo)
Omistaja : Sairanen, Seppo Ilmari
Osoite : Lappeenranta

Löydöt:

KM	26624:1	METALLILEVYÄ	1 kpl
KM	26624:2	KVARTSI-ISKOKSIA	3 kpl
KM	26624:3	PALANUTTA LUUTA	8 kpl
KM	26624:4	SAVIASTIANPALOJA	7 kpl
KM	26624:5	KVARTSI-ISKOKSIA	1 kpl
KM	26624:6	SAVIASTIANPALOJA	1 kpl
KM	26624:7	SAVIASTIANPALOJA	4 kpl
KM	26624:8	SAVIASTIANPALOJA	3 kpl
KM	26624:9	SAVIASTIANPALOJA	2 kpl
KM	26624:10	KVARTSI-ISKOKSIA	1 kpl

#

Paikka sijaitsee Kerimäen kirkolta 9 km S, Ankonpykälänkankaan eteläosassa.

Sepänmaa 1991:

Paikka on Ankonpykälänkankaan etelä- ja lounaisosassa, suohon rajautuvaa hiekkakangasta. Eteläosa on loivasti etelään laskeutuvaa hiekkarinnettä, lounaisosa n. 5-10 m levyistä terassia 80-82,5 m:n tasolla.

Inventointilöydöt ovat seitsemästä kohdasta aluetta, näistä kuusi Ankonpykälänkankaan etelä- ja lounaisosasta, joka voidaan tulkita enemmän tai vähemmän yhtenäiseksi asuinpaikka-alueeksi ja yksi alueen itäreunalta, n. 300 m asuinpaikka-alueelta pohjoisluoteeseen. Viimeksimainittu (kvartsi-iskoksen) löytöpaikka voidaan tulkita irtolöydöksi asuinpaikan reuna-alueelta.

Löytöpaikat:

a) x=6859 20, y=4460 34, z=80-82. Noin 7 m:n levyinen

hiekkaterassi, harju kohoaa jyrkästi terassin koillislaidalta. Paikalle tehtiin koekuoppa n. 20 m käytöstä poistetusta hiekkakuopasta kaakkoon. Noin 15 cm:n puhtaan hiekkakerroksen alla oli n. 25 cm:n vahvuinen voimakas, hyvin runsaasti pientä luusilppua sisältävä kulttuurikerros. Löydöt KM 26624:1-3, kuparilevyn(?) pala, kvartsi-iskoksia, palanutta luuta.

b) x=6859 16, y=4460 42, z=80. Noin 40-50 m edellisestä kaakkoon. Löydöt kapean terassin reunalla olevasta sateen aiheuttamasta maanpinnan syöpmästä. Löydöt alan:o 4, tyypillistä kampakeramiikkaa.

c) x=6859 14, y=4460 44, z=80. Noin 20-25 m edellisestä eteläkaakkoon, kapean terassin ja kaakkoispuolella olevan loivemman rinteen taitteen tienoilta, sateen aiheuttamasta maanpinnan syöpmästä. Löytö alan:o 5, kvartsiitti-iskos.

d) x=6859 09, y=4460 54, z=80. Loivasti etelälounaaseen viettävää hiekkarinnettä. Tällä kohdalla on 2 - 3 asumuspainannetta. Löytö alan:o 6 kampakeramiikkaa. Löytynyt asumuspainanteen reunavallille tehdystä koekuopasta.

e) x=6859 04, y=4460 58, z=80. Alueen eteläkärjessä. Paikalla on yksi selvä asumuspainanne, jonka reunavallille tehdystä koekuopasta alan:ot 7-8, kampakeramiikkaa. Painanteesta n. 10 m pohjoiseen oleva selvempi kuopanne on hiilimiilu.

f) x=6859 07, y=4460 70, z=80. Maasto kaakkoon viettävää, kapea terassi. Löydöt terassille tehdystä koekuopasta - alan:o 9, asbestikeramiikkaa.

g) x=6859 35, y=4460 87, z=80. Alueen itälaidalla. Pieni jyrkkien sorarinteiden rajaama hiekkainen itään viettävä niemeki. Tie leikannut niemekkeen itäreunaa. Löytö alan:o 10, kvartsi-iskos, hiekkatien pinnasta. Muita löytöjä paikalta ei tullut, vaikka leikkauksia tutkittiin tarkkaan ja tien länsipuolella, niemekkeen päällä olevalle terassille tehtiin joitakin koekuoppia. Topografian puolesta suppea asuinpaikka olisi mahdollinen, mutta toistaiseksi tämä löytöpaikka on rekisteröitävä irtolöytöpaikkana.

Paikka on siis varsin laaja - todettua asuinpaikkavyöhykettä on noin 500 m:n matkalla. Alue on myös varsin hyvin säilynyt, vaikkakin alueen eteläosassa olevan hakkuuaukion kohdalla on jonkin verran metsäkoneiden aiheuttamia jälkiä. Alueen itäkautta kankaan keskelle johtava metsätie ei liene tuhonnut juurikaan asuinpaikka-alueita. Alueen länsiosassa olevat pari vanhaa hiekkakuoppaa ovat voineet tuhota hieman asuinpaikka-alueita. Kaiken kaikkiaan kyseessä on laaja, varsin hyvin säilynyt kokonaisuus, jossa on ainakin 3-4 kampakeraamista asumuspainannetta. Alueelta löytynyt metallilevyn kappale lisää paikan kiinnostavuutta.

(karttaliite 15)

Kunta: KERIMAKI
Nimi : Hattuharju

Kylä: Haapaniemi
Inv.nro: 83

Mj.tyyppi: asuinpaikka
Ajoitus : kivikautinen

Luokka: 2

Kartta: 4124 03 Koordinaatit: Tarkkuus: +- 0
X: 6858 28 Y: 4461 96 Z: 82 Z2: 85 Ala: 0 m²

Kunto : (1=hyvä, 7=tuhottu) Uhanalaisuus: (1=ei, 3=on)

Pieni terassi harjun SW-laidalla. Asumuspainanne?
Mäntyä.

Tutkija: T. Sepänmaa inventointi kk/vv 0/1991

Tila: Rinteelä , 246 404 0001 0023 (kunta kylä tila talo)
Omistaja : Kosonen, Jaakko Olavi
Osoite : Ryösöntie 3, 53300 Lappeenranta
Tila: Rinteelä , 246 404 0001 0023 (kunta kylä tila talo)
Omistaja : Muhonen, Regina Birgitta
Osoite : Parantaa, 58430 Kulennoinen

Löydöt:

KM	26643:1	SAVIASTIANPALOJA	1 kpl
KM	26643:2	FALANUTTA LUUTA	16 kpl

#

Paikka sijaitsee Kerimäen kirkolta 9,5 km S, Nunnanniemen tyvellä sijaitsevan Hattuharjun länsilaidalla, Karvalammen pohjoispuolella.

Sepänmaa 1991:

Paikka on pieni terassi Hattuharjun lounaisrinteellä. Terassin leveys on havaitun asuinpaikan kohdalla vain n. 5 m, pituus parikymmentä metriä. Koillispuolinen rinne nousee hyvin jyrkästi. Terassilla on soikea epämääräinen painanne, kooltaan n. 3 x 5 m, ilmeisesti asumuspainanne. Inventointilöydöt ovat painanteeseen tehdystä koekuopasta vahvasta noensekaisesta kulttuurimaasta. Painannetta reunustaa lounaassa, terassin reunalla vahva soravalli, ilmaisesti luontainen rantavalli. Maaperä on ainoastaan painanteen kohdalla hiekkaa, muuten soraa. Painanteen koillisreunalle on härjuun kaivettu parin neliömetrin kuoppa, todennäköisesti kyseessä on soranottokokeilu. Kuopan kohdalta valunut sora on peittänyt painannetta muutaman neliömetrin alalta, mutta itse painanne lienee muuten säästynyt vaurioitta.

Terassin lounais- ja eteläpuolella on (kivikaudella) ollut lahti, jonka perukassa, harjun ja edustalla olleen niemen suojassa asuinpaikka on sijainnut.

(karttaliite 15)

Kunta: KERIMAKI
Nimi : Nunnanniemi a

Kylä: Haapaniemi
Inv.nro: 84

Mj.tyyppi: asuinpaikka
Ajoitus : kivikautinen

Luokka: 2

Kartta: 4124 03 Koordinaatit: Tarkkuus: +- 0
X: 6858 05 Y: 4461 96 Z: 81 Z2: 83 Ala: 0 m²

Kunto : 1 (1=hyvä, 7=tuhottu) Uhanalaisuus: (1=ei, 3=on)

Tasalakinen hiekkaharjanne. Asumuspainanteita?
Hiekkaa. Mäntyä. Ks. n:o 85.

Tutkija: T. Sepänmaa inventointi kk/vv 0/1991

Tila: Kosola , 246 404 0001 0012 (kunta kylä tila talo)
Omistaja : Kosonen, Rauha Hellin
Osoite : Haapaniemi, 58430 Kulennoinen
Tila: Kosola , 246 404 0001 0012 (kunta kylä tila talo)
Omistaja : Lajunen, Anja Marjatta
Osoite : Savonranta
Tila: Kosola , 246 404 0001 0012 (kunta kylä tila talo)
Omistaja : Kosonen, Reijo Ahti Antero
Osoite : Haapaniemi, 58430 Kulennoinen
Tila: Kosola , 246 404 0001 0012 (kunta kylä tila talo)
Omistaja : Kosonen, Erkki Seppo Olavi
Osoite : Haapaniemi, 58430 Kulennoinen
Tila: Kosola , 246 404 0001 0012 (kunta kylä tila talo)
Omistaja : Kosonen, Esko Arvi Kalervo
Osoite : Savonlinna
Tila: Kosola , 246 404 0001 0012 (kunta kylä tila talo)
Omistaja : Kosonen, Veikko Juhani
Osoite : Haapaniemi, 58430 Kulennoinen
Tila: Kosola , 246 404 0001 0012 (kunta kylä tila talo)
Omistaja : Tervonen, Arja Anneli
Osoite : Sulkava
Tila: Kosola , 246 404 0001 0012 (kunta kylä tila talo)
Omistaja : Mutikainen, Marjut Liisa Kaarina
Osoite : Savonlinna
Tila: Rinteellä , 246 404 0001 0023 (kunta kylä tila talo)
Omistaja : Kosonen, Jaakko Olavi
Osoite : Ryösöntie 3, 53300 Lappeenranta
Tila: Rinteellä , 246 404 0001 0023 (kunta kylä tila talo)
Omistaja : Muhonen, Regina Birgitta
Osoite : Parantaa, 58430 Kulennoinen

Löydöt:

KM	26622:1	KVARTSI-ISKOKSIA	1 kpl
KM	26622:2	SAVIASTIANPALOJA	1 kpl
KM	26622:3	PALANUTTA SAVEA	1 kpl
KM	26622:4	KVARTSI-ISKOKSIA	3 kpl
KM	26622:5	PALANUTTA LUUTA	8 kpl
KM	26622:6	PALANUTTA SAVEA	1 kpl

#

Paikka sijaitsee Kerimäen kirkolta 9,5 km S, Nunnanniemellä, Nunnanlahden ja Karvalammen välisellä harjanteella, niemen kärkeen johtavan tien koillispuolella.

Sepänmaa 1991:

Paikka on Nunnanlahden ja Karvalammen välinen hiekkaharjanne. Harjanteen laki on melko tasainen. Alueella on pari epämääräistä mahdollista asumuspainannetta. Inventointilöydöt ovat koekuopista.

Välittömästi paikan lounaispuolella, tien kohdalla on toinen asuinpaikka (Nunnanniemi b, n:o 85), joka sijaitsee 2,5 - 5 m alemmalla tasolla olevalla terassilla. On mahdollista, että molemmat kohteet ovat samaa asuinpaikkaa, mutta selvän korkeuseron vuoksi paikat on rekisteröity kahtena erillisenä kohteena.

(karttaliite 15)

Kunta: KERIMÄKI
Nimi : Nunnanniemi b

Kylä: Haapaniemi
Inv.nro: 85

Mj.tyyppi: asuinpaikka
Ajoitus : varhaismetallikautinen

Luokka: 2

Kartta: 4124 03 Koordinaatit: Tarkkuus: +- 0
X: 6858 03 Y: 4461 96 Z: 77 Z2: 79 Ala: 0 m²

Kunto : 2 (1=hyvä, 7=tuhottu) Uhanalaisuus: (1=ei, 3=on)

Terassi. Löydöt tien pinnasta. Metallikautinen? <-korkeus
Hiekkaa. Tie. Ks. n:o 84.

Tutkija: T. Sepänmaa inventointi kk/vv 0/1991

Tila: Kosola , 246 404 0001 0012 (kunta kylä tila talo)
Omistaja : Kosonen, Rauha Hellin
Osoite : Haapaniemi, 58430 Kulennoinen
Tila: Kosola , 246 404 0001 0012 (kunta kylä tila talo)
Omistaja : Lajunen, Anja Marjatta
Osoite : Savonranta
Tila: Kosola , 246 404 0001 0012 (kunta kylä tila talo)
Omistaja : Kosonen, Reijo Ahti Antero
Osoite : Haapaniemi, 58430 Kulennoinen
Tila: Kosola , 246 404 0001 0012 (kunta kylä tila talo)
Omistaja : Kosonen, Erkki Seppo Olavi
Osoite : Haapaniemi, 58430 Kulennoinen
Tila: Kosola , 246 404 0001 0012 (kunta kylä tila talo)
Omistaja : Kosonen, Esko Arvi Kalervo
Osoite : Savonlinna
Tila: Kosola , 246 404 0001 0012 (kunta kylä tila talo)
Omistaja : Kosonen, Veikko Juhani
Osoite : Haapaniemi, 58430 Kulennoinen
Tila: Kosola , 246 404 0001 0012 (kunta kylä tila talo)
Omistaja : Tervonen, Anja Anneli
Osoite : Sulkava
Tila: Kosola , 246 404 0001 0012 (kunta kylä tila talo)
Omistaja : Mutikainen, Marjut Liisa Kaarina
Osoite : Savonlinna
Tila: Rinteelä , 246 404 0001 0023 (kunta kylä tila talo)
Omistaja : Kosonen, Jaakko Olavi
Osoite : Ryösöntie 3, 53300 Lappeenranta
Tila: Rinteelä , 246 404 0001 0023 (kunta kylä tila talo)
Omistaja : Muhonen, Regina Birgitta
Osoite : Parantaa, 58430 Kulennoinen

Löydöt:

KM 26623:1 KVARTSI-ISKOKSIA 4 kpl
KM 26623:2 PALANUTTA LUUTA 12 kpl

#

Paikka sijaitsee Kerimäen kirkolta 9,5 km etelään, Nunnanniemen alueella, niemen kärkeen johtavan tien varrella.

Sepänmaa 1991:

Paikka on Nunnanlahden ja Karvalammen välisen hiekkaharjanteen lounaispuolella sijaitseva hiekkaterassi. Terassilla, sen suuntaisesti kulkee Nunnanniemen kärkeen johtava tie.

Inventointilöydöt on kerätty tien pinnasta ja yhdestä tien koillislaidalle tehdystä koekuopasta. Tien lounaispuoleiselle osalle terassia tehtiin useita koekuoppia, joista ei tullut löytöjä, mutta useissa kuopissa oli selvästi noensekainen kerros huuhtoutumiskerroksen alapuolella. Terassi on n. 200 m pitkä kaakko - luode -suunnassa ja 10 - 30 m leveä.

Terassi on n. 78 m:n tasolla, millä perusteella kyseessä lienee metallikautinen asuinpaikka. Välittömästi tämän paikan koillispuolella, hiekkaharjanteella on toinen (?) asuinpaikka (Nunnanniemi a, n:o 84). Molemmat kohteet saattavat olla samaa asuinpaikkaa, mutta koska löytöalueet sijaitsevat kahdella selvästi erillisellä korkeustasolla (eroa n. 2,5 - 5 m), on paikat rekisteröity erillisiksi kohteiksi.

(karttaliite 15)

Kunta: KERIMAKI
Nimi : Nunnanlahti

Kylä: Haapaniemi
Inv.nro: 86

Mj.tyyppi: asuinpaikka
Ajoitus : kivikautinen

Luokka: 2

Kartta: 4124 03 Koordinaatit: Tarkkuus: +- 0
X: 6858 48 Y: 4461 36 Z: 80 Z2: 85 Ala: 0 m²

Kunto : 3 (1=hyvä, 7=tuhottu) Uhanalaisuus: (1=ei, 3=on)

SW-viettävää hiekkarinnettä. Asumuspainanne.
Kesämökin pihamaata. Mäntyä.

Tutkija: L. Lehtinen	tarkastus	kk/vv	0/1989
Tutkija: T. Sepänmaa	tarkastus	kk/vv	0/1991

Tila: Kullero , 246 404 0001 0018 (kunta kylä tila talo)
Omistaja : Kosonen, Ossi Kullervo
Osoite : Metsätie 12, 88270 Vuolijoki

Löydöt:

KM 26793:0 SAVIASTIANPALOJA 4 kpl

#

Paikka sijaitsee Kerimäkin kirkolta noin 9,3 km etelään.

Lehtinen 1989:

"Lounaaseen kohti Nunnanlahtea viettävää rinnettä. Antti Bilundin löydöt kesämökin luoteispuolelta hiekkatien pinnasta ja/ tai tienleikkauksesta. Tarkastettaessa (Lehtinen & Sepänmaa) ei paikalta löytynyt asuinp. viittaavia merkkejä."
Bilundin löydöt KM 24907 asbestikeramiikkaa ja kvartsi-iskoksia. (tarkastuskaavake päiv. Savonlinnassa 4.10.-89, kopio museoviraston esihist. tston top. arkistossa)

Sepänmaa 1991:

Paikalla käytiin uudelleen syksyllä -91. Tuolloinkaan tien pinnasta tai leikkauksesta ei löytynyt mitään. Kesämökistä n. 10-15 m pohjoiseen, pienellä terassilla oli koillispuolelta matalan rinteen suojaamassa paikassa heikko, mutta selvä pyöreähkö asumuspainanne, halk. n. 5 m. Inventointilöydöt ovat painanteeseen tehdystä koekuopasta.

(karttaliite 15)

Kunta: KERIMAKI
Nimi : Pikarniemi

Kylä: Paasniemi
Inv.nro: 87

Mj.tyyppi: asuinpaikka
Ajoitus : kivikautinen

Luokka: 2

Kartta: 4213 03 Koordinaatit: Tarkkuus: +- 0
X: 6887 94 Y: 4467 10 Z: 85 Z2: 0 Ala: 0 m²

Kunto : 4 (1=hyvä, 7=tuhottu) Uhanalaisuus: (1=ei, 3=on)

Ent. niemen W-pistävä kärki. Maaperä hiekkaa.
Tie lähes tuhonnut. Mäntyä.

Tutkija: T. Jussila inventointi kk/vv 0/1991
Tutkija: T. Sepänmaa inventointi kk/vv 0/1991

Tila- ja omistajatietoja ei ole

Löydöt:

KM 26626:0 SAVIASTIANPALOJA 14 kpl

#

Paikka sijaitsee Kerimäen kirkolta 21 km NNE, Driveden ja Pistalanjärven välisen itään pistävän Paasniemen sisäosassa.

Sepänmaa 1991:

Harjualueetta. Inventointilöydöt tien leikkauksesta. Löytöpaikan kohdalla harju kääntyy lounaaseen ja laskee suolle. Löydöt n. 85 m:n tasolta terassin reunalta. Maaperä huuhtoutunutta hiekkaa.

Koko Pikarniemen alue on potentiaalista muinaisjäännösalueetta, mutta muita esihistoriallisia jäännöksiä ei löytynyt. Alueella on hyvin runsaasti II maailmansodan aikaisia ja ehkä vanhempiakin puolustusvarustuksia, jotka monin paikoin ovat tuhonneet potentiaalisia asuinpaikka-alueita. Tarkastettaessa (v. 1991) alueelle oltiin rakentamassa ja suunnittelemassa lukuisia kesämökkejä.

Paasniemen kylällä kerrottiin allekirjoittaneelle, että Pikarniemen kärjessä olisi lapinraunio. Eräs kyläläinen, joka kertoi olleensa välirauhan aikana rakentamassa sotavarustuksia alueella, sanoi että raunio olisi ollut paikalla jo tuolloin, joten ainakaan II maailmansodan varustuksiin raunio ei liity. Kävin tarkastamassa paikan kesällä -91. Niemen kärjessä, sähkölinjan alla on kyllä suuri ladottu kivikasa, lapinraunioksi sitä ei kuitenkaan voi kutsua. Ehkä kyseessä on puretun kummelin jäännökset, kuten eräs Paasniemen kyläläinen otaksui.

(karttaliite 16)

Kunta: KERIMAKI
Nimi : Kuhisevanniemi

Kylä: Kumpuranta
Inv.nro: 99

Mj.tyyppi: röykkiö
Ajoitus : metallikautinen

Luokka: 1

Kartta: 4213 02 Koordinaatit: Tarkkuus: +- 0
X: 6872 98 Y: 4468 02 Z: 80 Z2: 0 Ala: 0 m²

Kunto : 1 (1=hyvä, 7=tuhottu) Uhanalaisuus: (1=ei, 3=on)

Kalliolla. Koko n. 5 m, matala.
Moreenia, kalliota. Näkymä järvelle.

Tila: Kupiala , 246 412 0001 0182 (kunta kylä tila talo)
Omistaja : Kerimäen kunta
Osoite :

Löytötietoja ei ole

#

Paikka sijaitsee Kerimäen kirkolta 7,5 km NE, Puruveden ja Avo-
Puntusen välisen Kuhisevanniemen lounaisrannalla, Jakosenlahden
koillispuolella.

Sepänmaa 1991:

Kohde sijaitsee Kuhisevanniemen lounaisrannalla. Maasto
lounaaseen viettävää moreenirinnettä, jossa paikoin
kalliopaljastumia. Noin 20-30 m rannasta sijaitsevalla pienellä
kalliolipalla on matala, pyöreähkö kiviröykkiö, halkaisija
n. 5 m. Röykkiö on koottu suoraan kalliopohjalle n. 10 - 30 cm:n
suuruisista moreenikivistä, röykkiön keskiosassa voi olla 2 - 3
kivikertaa, reunoilla on yksi. Kiveys harvenee reunoille päin.
Selviä penkomisen jälkiä röykkiössä ei ole.

Röykkiön kohdalta on melko hyvä näkymä lounaaseen Jakosenlahden
suuntaan Puruvedelle. Sijaintinsa ja rakenteensa puolesta
"tyypillinen" lapinraunio.

Lähiympäristö on kivikkoista ja kalliosta - ainakaan muutaman
kymmenen metrin säteellä ei liene lisää röykkiöitä tai
asuinpaikkaa. Koko Kuhisevanniemen alue tulisi kuitenkin
inventoida ennen rakentamista. Esimerkiksi Jakosenniemi vaikutti
röykkiöltä katsottuna asuinpaikaksi soveltuvalta, mutta paikalla
ei ehditty käydä.

Röykkiö on Jari Turtiaisen (työos: LKV Kiinteistötoimisto, Jari
Turtiainen, Olavinkatu 30 B, 57130 Savonlinna) Savonlinnan
maakuntamuseolle kesällä -91 ilmoittama.

(karttaliite 17)

Kunta: KERIMÄKI
Nimi : Hattukallio b

Kylä: Ruokojärvi
Inv.nro: 89

Mj.tyyppi: uhrikivi
Ajoitus : rautakautinen

Luokka: 1

Kartta: 4211 08 Koordinaatit: Tarkkuus: +- 0
X: 6871 49 Y: 4449 66 Z: 90 Z2: 0 Ala: 0 m²

Kunto : (1=hyvä, 7=tuhottu) Uhanalaisuus: (1=ei, 3=on)

Suuri maakivi, 1 kuppi.
Pellon ja pihamaan rajalla, kukkaistutusten keskellä.

Tutkija: T. Nurminen	inventointi	kk/vv	0/1991
Tutkija: E. Raike	inventointi	kk/vv	0/1991
Tutkija: T. Sepänmaa	inventointi	kk/vv	0/1991

Tila: Pajunotko , 245 423 0002 0074 (kunta kylä tila talo)
Omistaja : Kapanen, Helge ja Hilja
Osoite : Louhentie 31, 58220 Louhi

Löytötietoja ei ole

#

Paikka sijaitsee Kerimäen kirkolta 14 km WNW, Ruokojärven (Louhen) kylässä, Louhi - Makkola -tien (Louhentien) koillispuolella, Louhentie 31:n ja kaakkoispuolella olevan pellon rajalla.

Sepänmaa 1991:

Omakotitalotontin ja pellon rajalla, n. 20 m maantiestä NE, sijaitsee kukkaistutusten keskellä suurehko maakivi, kooltaan n. 2 x 2 m, kork. n. 150 cm. Kiven terävällä laella on yksi pyöreä kuppi, halk. n. 7 cm, syvyys n. 3 cm.

Noin 100 m koilliseen on toinen kuppikivi, Hattukallio a (n:o 33).

(karttaliite 18)

Kunta: KERIMAKI
Nimi : Ryöpänharju b

Kylä: Moinniemi
Inv.nro: 90

Mj.tyyppi: pyyntikuoppa
Ajoitus : ajoittamaton

Luokka: 2

Kartta: 4122 12 Koordinaatit: Tarkkuus: +- 0
X: 6855 04 Y: 4454 71 Z: 80 Z2: 0 Ala: 0 m²

Kunto : (1=hyvä, 7=tuhottu) Uhanalaisuus: (1=ei, 3=on)

Yksi kuoppa jyrkässä harjussa.
Lähellä rantaa. mäntyä.

Tutkija: T. Sepänmaa inventointi kk/vv 0/1991

Tila: Rantala , 246 417 0001 0045 (kunta kylä tila talo)
Omistaja : Enso-Gutzeit Oy
Osoite :

Löytötietoja ei ole

#

Paikka sijaitsee Kerimäen kirkolta 14,5 km lounaaseen, Ala-Mutajärven ja Ryöpänsuon välisen harjun lounaisosassa, Ala-Mutajärven itärannalla.

Sepänmaa 1991:

Pohjoiskoilliseen pistävän Ryöpänharjun länsilaidalla, n. 3 m Ala-Mutajärven rannasta, jyrkässä rinteessä, on yksi laskevalta sivulta korkealla kehävallilla reunustettu pyöreä kuoppa, halkaisijaltaan n. 2 m. Soraharjua.

Sijainnin ja rakenteen puolesta kyseessä lienee pyyntikuoppa. Maaston puolesta alueella voisi olla useampiakin kuoppia - hangas, mutta näitä ei ehditty etsiä inventoinnin yhteydessä.

(karttaliite 2)

Kunta: KERIMAKI
Nimi : Nunnanniemi

Kylä: Haapaniemi
Inv.nro: 91

Mj.tyyppi: pyyntikuoppia 3 kpl
Ajoitus : ajoittamaton

Luokka: 2

Kartta: 4124 03 Koordinaatit: Tarkkuus: +- 0
X: 6857 76 Y: 4462 34 Z: 77 ZZ: 80 Ala: 0 m²

Kunto : (1=hyvä, 7=tuhottu) Uhanalaisuus: (1=ei, 3=on)

3 pyyntikuoppaa? Tasaista soraterassia.
Harjun NE-puolella. Ympäristö ehjää. Mäntyä.

Tutkija: T. Sepänmaa inventointi kk/vv 0/1991

Tila: Harju , 246 404 0001 0007 (kunta kylä tila talo)
Omistaja : Heino, Aino Lyidia
Osoite :

Löytötietoja ei ole

#

Paikka sijaitsee Kerimäen kirkolta 10 km etelään, Nunnanniemen itäosassa.

Sepänmaa 1991:

Paikka on Nunnanniemellä olevan harjun itäpuolella sijaitsevalla melko tasaisella soraterassilla. Terassilla on kolme kehävallillista kuoppaa, halkaisijaltaan 2 - 3 m, noin 50 m:n matkalla. Vaikuttavat lähinnä pyyntikuopilta.

(karttaliite 15)

Kunta: KERIMAKI
Nimi : Kurkikanta

Kylä: Haapaniemi
Inv.nro: 92

Mj.tyyppi: pyyntikuoppa
Ajoitus : ajoittamaton

Luokka: 2

Kartta: 4213 01 Koordinaatit: Tarkkuus: +- 0
X: 6860 10 Y: 4462 60 Z: 77 Z2: 80 Ala: 0 m²

Kunto : 3 (1=hyvä, 7=tuhottu) Uhanalaisuus: (1=ei, 3=on)

Kuoppa tien laidalla. Myöhemmin vier. kivi.
NE-viättävää moreenirinnettä. Mäntyä.

Tutkija: T. Sepänmaa inventointi kk/vv 0/1991

Tila: Litmalanmäki , 246 404 0006 0008 (kunta kylä tila talo)
Omistaja : August Johannes Harvistolan perikunta
Osoite :

Löytötietoja ei ole

#

Paikka sijaitsee Kerimäen kirkolta 7,5 km etelään, Kulennoinen -
Kerimäki -tien itäpuolella, Kurkikanta-nimisen niemen tyvellä.

Sepänmaa 1991:

Paikka on itäkoilliseen viettävää moreenirinnettä. Kurkikantaan
johtavan tien pohjoislaidalla on yksi pyöreä kehävallillinen
kuoppa, halkaisijaltaan n. 2,5 m. Kuopassa on suuri, sinne
myöhemmin vieritetty kivi.

(karttaliite 19)

Kunta: KERIMÄKI
Nimi : Savonniemi

Kylä: Jouhenniemi
Inv.nro: 93

Mj.tyyppi: pyyntikuoppia 2 kpl
Ajoitus : ajoittamaton

Luokka: 2

Kartta: 4213 02 Koordinaatit: Tarkkuus: +- 0
X: 6871 30 Y: 4463 75 Z: 80 Z2: 82 Ala: 0 m²

Kunto : (1=hyvä, 7=tuhottu) Uhanalaisuus: (1=ei, 3=on)

2 pyyntikuoppaa harjun S-kärjessä.
Hiekkakangasta. Mäntyä.

Tutkija: T. Sepänmaa inventointi kk/vv 0/1991

Tila: Myhkyrä , 246 408 0005 0056 (kunta kylä tila talo)
Omistaja : Kosonen, Harri ja Airi
Osoite : Suokko, 58200 Kerimäki

Löytötietoja ei ole

#

Paikka sijaitsee Kerimäen kirkolta 3,7 km NNE, Savonniemen
kärkeen johtavan tien itäpuolella.

Sepänmaa 1991:

Paikka on Savonniemellä sijaitsevan Myhkyränharjun eteläpäässä.
Tien itäpuolella, n. 5 - 15 m tiestä, on kaksi kehävallillista
pyöreää kuoppaa, halkaisijaltaan n. 2,5 m. Kuopat sijaitsevat n.
30 m:n etäisyydellä toisistaan.

Sijaintipaikka on sora- ja hiekkaharjun eteläkärjessä. Kärjen
eteläpuolella maasto tekee notkelman muutaman kymmenen metrin
matkalla, kunnes jälleen kohoaa. Paikka ja lähialueet
vaikuttavat erittäin lupaavilta kivikautisten asuinpaikkojen
kannalta, mutta inventoinnissa seutua ei ehditty kuin
pintapuolisesti vilkaista.

(karttaliite 20)

Kunta: KERIMÄKI
Nimi : Kalaniemi b

Kylä: Jouhenniemi
Inv.nro: 94

Mj.tyyppi: pyyntikuoppia 3 kpl
Ajoitus : ajoittamaton

Luokka: 2

Kartta: 4213 02 Koordinaatit: Tarkkuus: +- 0
X: 6871 81 Y: 4463 86 Z: 85 Z2: 0 Ala: 0 m²

Kunto : 1 (1=hyvä, 7=tuhottu) Uhanalaisuus: (1=ei, 3=on)

3 pyyntikuoppaa harjun laella.
Soraharju. Mäntyä ja kuusta.

Tutkija: T. Sepänmaa inventointi kk/vv 0/1991

Tila: Kalaniemi , 246 408 0005 0019 (kunta kylä tila talo)
Omistaja : Makkonen, Hilma, Väinö ja Erkki
Osoite : Kerimäentie 25, 58200 Kerimäki

Löytötietoja ei ole

#

Paikka sijaitsee Kerimäen kirkolta 4,5 km NNE, Kalaniemen talosta n. 400-450 m kaakkoon.

Sepänmaa 1991:

Paikka on luode - kaakko -suuntainen n. 500 m pitkä ja 60 m leveä soraharju. Harjun laella, viistosti harjun yli kulkevan polun kahden puolen, on kolme pyyntikuoppamaista painannetta. Kuopista kaksi on pyöreitä, kehävallillisia, halkaisijaltaan n. 2,5 m. Yksi on likimain nelikulmainen, kooltaan n. 2,5 x 3,5 m.

Annetut koordinaatit ilmoittavat eteläisimmän kuopan sijainnin, toinen pyöreä kuoppa tästä n. 7 m luoteeseen ja suorakaiteen muotoinen n. 30 m luoteeseen.

Paikkaa ei ehditty kuin vilkaista, joten on hyvin mahdollista, että alueella on useampiakin kuoppia. Alueella voisi maaston puolesta olla myös kivikautinen asuinpaikka, mutta koekuoppia ei tehty.

(karttaliite 20)

Huom:

Paikan itäpuolelle, Paitolahden länsirannalle on v:n -75 peruskartalle merkitty muinaisjäänösmerkki. En ahkerasta etsimisestä huolimatta löytänyt paikalta mitään muinaisjäänöksen kaltaistakaan. Maasto on kosteapohjaista huuhtoutunutta kivikkoa, puusto pääasiassa kuusta ja koivua - ei millään tavalla lupaavaa maastoa muinaisjäänösten kannalta. Ainoa havaitsemani ihmisen tekemä rakenne muinaisjäänösmerkin tienoilla on romahtanut uudehko venevaja. Olisiko kysymys kartoittajan väärästä karttakuvan tulkinnasta?

Kunta: KERIMÄKI
Nimi : Kalaniemi a

Kylä: Jouhenniemi
Inv.nro: 95

Mj.tyyppi: asuinpaikka
Ajoitus : kivikautinen

Luokka: 2

Kartta: 4213 02 Koordinaatit: Tarkkuus: +- 0
X: 6872 32 Y: 4463 50 Z: 85 Z2: 0 Ala: 0 m²

Kunto : 3 (1=hyvä, 7=tuhottu) Uhanalaisuus: (1=ei, 3=on)

Hiekkakankaan SW-laita.
Tie. Osaksi ehjää. Mäntyä.

Tutkija: T. Sepänmaa inventointi kk/vv 0/1991

Tila: Kalaniemi , 246 408 0005 0019 (kunta kylä tila talo)
Omistaja : Makkonen, Hilma, Väinö ja Erkki
Osoite : Kerimäentie 25, 58200 Kerimäki

Löydöt:

KM	26629:1	SAVIASTIANPALOJA	1 kpl
KM	26629:2	SAVIASTIANPALOJA	80 kpl

#

Paikka sijaitsee Kerimäen kirkolta 5 km N, Ylä-Kuonasta Savonniemeen johtavan tien varrella, Kalaniemen talosta n. 250 m NNW.

Sepänmaa 1991:

Paikka on kivikkoista hiekkapohjaista kangasta. Tien lounaispuolella maasto laskee jyrkästi, ts. törmä on ollut nykyisen tien kohdalla. Tien pinnasta löytyi yksi pala kampakeramiikkaa, tien itälaidalle tehtiin yksi koekuoppa, josta löytyi runsaasti asbestikeramiikkaa.

Alueen laajuus ei ole selvillä, mutta löytöjen ja topografian perusteella asuinpaikka lienee sijainnut saarella, pituus SE - NW -suunnassa 250 m ja NE - SW -suunnassa 150 m.

(karttaliite 20)

Kunta: KERIMÄKI
Nimi : Mäntylä a

Kylä: Yläkuona
Inv.nro: 96

Mj.tyyppi: asuinpaikka
Ajoitus : kivikautinen

Luokka: 2

Kartta: 4213 02 Koordinaatit: Tarkkuus: +- 0
X: 6872 90 Y: 4463 23 Z: 82 Z2: 83 Ala: 0 m²

Kunto : (1=hyvä, 7=tuhottu) Uhanalaisuus: (1=ei, 3=on)

Tasaisen kankaan SW-laidalla. Asumuspainanne.
Maaperä hiekkaa. Tie, pelto.

Tutkija: T. Sepänmaa inventointi kk/vv 0/1991

Tila: Anttila , 246 434 0006 0008 (kunta kylä tila talo)
Omistaja : Herttuainen, Sulo Kalevi
Osoite :
Tila: Kaisanranta , 246 434 0018 0000 (kunta kylä tila talo)
Omistaja : Hyytiäinen, Kaisa Marjatta
Osoite : Vetehisenkatu 21, 57200 Savonlinna

Löydöt:

KM	26653:1	SAVIASTIANPALOJA	2 kpl
KM	26653:2	SAVIASTIANPALOJA	2 kpl

#

Paikka sijaitsee Kerimäen kirkolta 5,5 km pohjoiseen, Ylä-
Kuonasta Savonniemeen johtavan tien varrella, Mäntylän talosta
n. 170 m SE.

Sepänmaa 1991:

Alue on hyvin loivasti lounaaseen viettävää hiekkakangasta.
Nykyisen tien kohdalla on ollut törmä. Tien lounaispuolella
peltoa ja kosteapohjaista metsää, koillispuolella
hiekkakangasta. Tien koillislaidalla, likimain vastapäätä pellon
ja metsän rajaa, on asumuspainanne, n. 10 x 5 m. Tie on hieman
leikannut painanteen lounaista vallia, josta inventointilöydöt
on poimittu.

Ympäristöä ei lähemmin tarkasteltu, mutta metsän puolella on
potentiaalista asuinpaikkamaastoa laajaltikin.

(karttaliite 20)

Kunta: KERIMÄKI
Nimi : Mäntylä b

Kylä: Yläkuona
Inv.nro: 97

Mj.tyyppi: asuinpaikka
Ajoitus : kivikautinen

Luokka: 2

Kartta: 4213 02 Koordinaatit: Tarkkuus: +- 0
X: 6873 16 Y: 4462 86 Z: 85 Z2: 88 Ala: 0 m²

Kunto : 1 (1=hyvä, 7=tuhottu) Uhanalaisuus: (1=ei, 3=on)

SW-viättävää hiekka- ja moreenirinnettä.
Ehjää. Mäntyä.

Tutkija: T. Sepänmaa inventointi kk/vv 0/1991

Tila: Haapanotko , 246 434 0007 0014 (kunta kylä tila talo)
Omistaja : Turtiainen, Terho Tapio
Osoite : Ylä-Kuona, 58200 Kerimäki

Löydöt:

KM	26654:1	SAVIASTIANPALOJA	1 kpl
KM	26654:2	SAVIASTIANPALOJA	75 kpl
KM	26654:3	SAVIASTIANPALOJA	1 kpl
KM	26654:4	FALANUTTA LUUTA	1 kpl

#

Paikka sijaitsee Kerimäen kirkolta 5,5 km pohjoiseen, Ylä-Kuonasta Savonniemeen johtavan tien länsipuolella, Mäntylän talosta n. 300 m NNW.

Sepänmaa 1991:

Paikka on hiekkapohjainen moreenikumpare, jonka ympäristö on loivempaa, kosteapohjaista kangasmetsää. Inventointilöydöt on poimittu kumpareen lounaisrinteellä olevasta tuulenkaadosta.

(karttaliite 20)

Kunta: KERIMAKI
Nimi : Poistettu=32

Kylä: Simpala
Inv.nro: 98

Mj.tyyppi:
Ajoitus :

Luokka: 0

Kartta: 0 Koordinaatit: Tarkkuus: +- 0
X: 0 Y: 0 Z: 0 ZZ: 0 Ala: 0 m²

Kunto : (1=hyvä, 7=tuhottu) Uhanalaisuus: (1=ei, 3=on)

Tutkija: T. Sepänmaa inventointi kk/vv 0/1991

Tila- ja omistajatietoja ei ole

Löytötietoja ei ole

HUOM!

TÄMÄ KORVATTU

Ruokojärven Tifentahden
hajakorjotopikalla. Uusi
sinu lahetettiin jätin
sinun tilalle.

PK 4211 08

x 6870 84

y 4447 92

Luokitus 20.11.92

Kunta: KERIMAKI
Nimi : Kurosenkallio

Kylä: Simpala
Inv.nro: 99

Mj.tyyppi: uhrikivi
Ajoitus : rautakautinen

Luokka: 1

Kartta: 4122 12 Koordinaatit: Tarkkuus: +- 0
X: 6859 70 Y: 4453 78 Z: 140 Z2: 143 Ala: 0 m²
80

Kunto : (1=hyvä, 7=tuhottu) Uhanalaisuus: (1=ei, 3=on)

Kiven koko n. 100 x 90 x 40 cm, 12 kuppia.
Kivirauniossa niityllä.

Tila: Kurosenkallio , 246 427 0001 0014 (kunta kylä tila talo)
Omistaja : Muukkonen, Osma Ensio
Osoite : Simpala, 58420 Silvola

Löytötietoja ei ole

#

Paikka sijaitsee Kerimäen kirkolta 12 km lounaaseen, Simpalan kylässä, Pitkälä - Silvola -tien länsipuolella, Kurosenkallion talosta n. 50 m lounaaseen.

Sepänmaa 1991:

Uhrikiven ovat ilmoittaneet Savonlinnan maakuntamuseoon v. -86 Heikki Kupiainen ja Esko Mielonen. Ilmoittajien täyttämä tarkastuskaavake on Savonlinnan maakuntamuseossa. Leena Lehtinen on toimittanut paikalle rauhoituskyntin v. -87.

Kivi sijaitsee n. 10 m tienmutkasta koilliseen, niityllä. Kivi on kooltaan n. 100 x 90 cm, korkeus n. 40 cm. Laella on 12 kuppia (Kupiaisen & Mielosen mukaan 11 - 15 kpl). Kuppien halkaisijat 4 - 7 cm, syvyys 1 - 3 cm.

Kivi on ilmeisesti alkuperäisellä paikallaan.

(karttaliite 21)

Kunta: KERIMÄKI
Nimi : Henttola

Kylä: Simpala
Inv.nro: 100

Mj.tyyppi: uhrikivi
Ajoitus : rautakautinen

Luokka: 1

Kartta: 4122 12 Koordinaatit: Tarkkuus: +- 0
X: 6859 64 Y: 4454 07 Z: 132 Z2: 134 Ala: 0 m²

Kunto : (1=hyvä, 7=tuhottu) Uhanalaisuus: (1=ei, 3=on)

Kiven koko n. 130 x 110 x 50 cm, 8 kuppia.
Raivattuna pellolla olevassa kivirauniossa, kallellaan.

Tila: Henttola , 246 427 0001 0007 (kunta kylä tila talo)
Omistaja : Laamanen, Risto Pekka
Osoite : Simpala, 58420 Silvola

Löytötietoja ei ole

#

Paikka sijaitsee Kerimäen kirkolta 11,5 km lounaaseen, Simapalan kylässä, Pitkälä - Silvola -tien itäpuolella, Henttolan talosta n. 220 m ENE.

Sepänmaa 1991:

Uhrikiven on ilmoittanut Savonlinnan maakuntamuseoon syksyllä -90 Heikki Kupiainen (os: Kotkankatu 9, 50190 Mikkeli), löytäjän täyttämä museoviraston löytökaavake on Savonlinnan maakuntamuseossa.

Kivi on pellon keskellä olevan kiviraunion koillisosassa. Kiven koko on n. 110 x 130 x 50 cm. Kivessä on kahdeksan pyöreää kuppia, halkaisijaltaan 5 - 6 cm, syvyydeltään 1 - 4 cm.

Kivi raivattu raunioon jostakin ympäröivältä pellolta.

(karttaliite 21)

Kunta: KERIMÄKI
Nimi : Kasila a

Kylä: Simpala
Inv.nro: 101

Mj.tyyppi: uhrikivi
Ajoitus : rautakautinen

Luokka: 1

Kartta: 4211 10 Koordinaatit: Tarkkuus: +- 0
X: 6860 53 Y: 4454 30 Z: 135 Z2: 140 Ala: 0 m²

Kunto : (1=hyvä, 7=tuhottu) Uhanalaisuus: (1=ei, 3=on)

Kiven koko n. 200 x 150 x 150 cm, 9 kuppia.
Raivattuna polun ja pellon välissä, kumollaan.

Tila: Kuuttila , 246 427 0005 0007 (kunta kylä tila talo)
Omistaja : Silvasti, Martti Antero ja Lahja Anneli
Osoite : 58420 Silvola

Löytötietoja ei ole

#

Paikka sijaitsee Kerimäen kirkolta 11 km lounaaseen, Simpalan kylän Kuuttilanmäellä, Kasilan talosta n. 100 m NNW.

Sepänmaa 1991:

Uhrikiven on ilmoittanut Savonlinnan maakuntamuseoon syksyllä -90 Heikki Kupiainen (os: Kotkankatu 9, 50190 Mikkeli), löytäjän täyttämä museoviraston löytökaavake on Savonlinnan maakuntamuseossa.

Kivi on pellon ja traktoritien väliselle alueelle raivattujen kivien joukossa. Kivi on kumollaan, tasainen kupillinen puoli pellon suuntaan. Suora pinta, jolla 9 kuppia, on kooltaan n. 150 x 150 cm, kiven pituus on n. 200 cm. Kupit ovat halkaisijaltaan 5 - 8 cm, syvyydeltään 2 - 3 cm. Kivessä on luontaisia, rapautumisen aiheuttamia uria.

Ilmeisesti kivi on raivattu tämän eteläpuolella sijaitsevalta pellolta, kiven sijainnista ym. päätellen tuskin montaa vuosikymmentä sitten.

Toinen uhrikivi (Kasila b, n:o 102) tästä n. 150 m lounaaseen.

(karttaliite 22)

Kunta: KERIMAKI
Nimi : Kasila b

Kylä: Simpala
Inv.nro: 102

Mj.tyyppi: uhrikivi
Ajoitus : rautakautinen

Luokka: 1

Kartta: 4211 10 Koordinaatit: Tarkkuus: +- 0
X: 6860 44 Y: 4454 18 Z: 130 Z2: 135 Ala: 0 m²

Kunto : (1=hyvä, 7=tuhottu) Uhanalaisuus: (1=ei, 3=on)

Kiven koko 120 x 120 x 40 cm, kolmeen osan lohj. 27 kuppia.
Kivikkoisen ahon laidassa.

Tila: Kuuttila , 246 427 0005 0007 (kunta kylä tila talo)
Omistaja : Silvasti, Martti Antero ja Lahja Anneli
Osoite : 58420 Silvola

Löytötietoja ei ole

#

Paikka sijaitsee Kerimäen kirkolta 11 km lounaaseen, Simpalan kylän Kuuttilanmäellä, Kasilan talosta n. 150 m länteen.

Sepänmaa 1991:

Uhrikiven on ilmoittanut Savonlinnan maakuntamuseoon syksyllä -90 Heikki Kupiainen (os: Kotkankatu 9, 50190 Mikkeli), löytäjän täyttämä museoviraston löytökaavake Savonlinnan maakuntamuseon arkistossa.

Kyseessä on kivikkoisen ahon länsilaidalla sijaitseva kivi. Kivi on haljennut kolmeen osaan - halkeamien rapautumisesta päätellen ilmeisesti hyvin kauan sitten, todennäköisesti ennen kupprien tekoa. Koko n. 120 x 120 cm, korkeus 40 cm. Kivessä on 27 pyöreää kuppia, halkaisijaltaan 3 - 7 cm, syvyydeltään 1 - 4 cm. Osaa kupeista yhdistävät urat.

Kiven ympäristö vaikuttaa poikkeuksellisen hyvin säilyneeltä. Kiven itäpuolella olevaa kivikkoista ahoa laidunnetaan, länsipuolinen alue on tiheää kosteapohjaista lepikkoa jne.

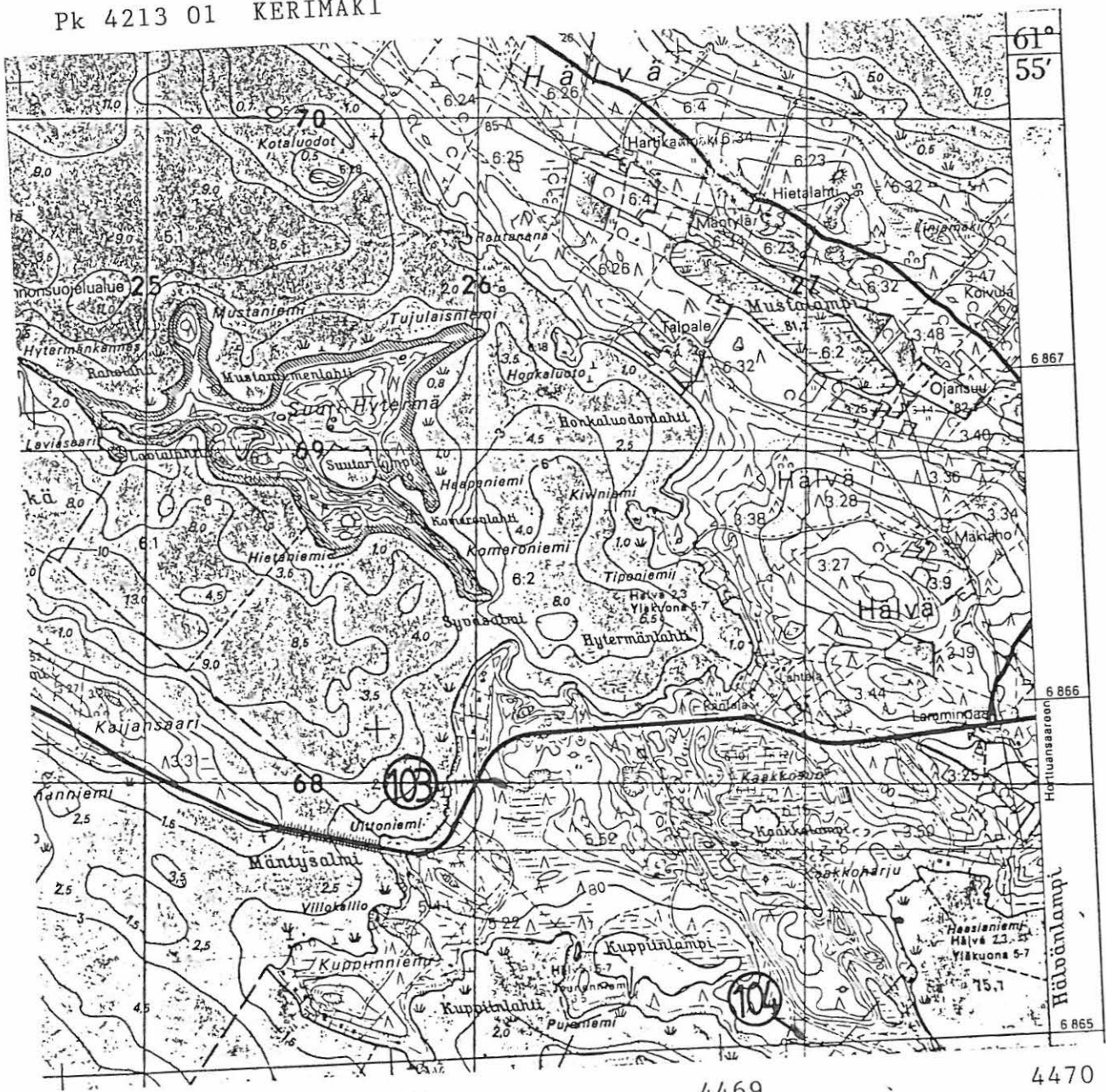
(karttaliite 22)

KERIMÄKI 103, Jauhenniemi, Hälvä

kivikautinen asuinpaikka

KERIMÄKI 104, Jauhenniemi, Kömpyränniemi mahdollinen kivik. asuinpaikka

Pk 4213 01 KERIMÄKI



4467

4468

4469

4470

Kunta: KERIMAKI
Nimi : Hälvä

Kylä: Jouhenniemi
Inv.nro: 103

Mj.tyyppi: asuinpaikka
Ajoitus : kivikautinen

Luokka: 2

Kartta: 4213 01 Koordinaatit: Tarkkuus: +- 0
X: 6865 82 Y: 4468 33 Z: 82 Z2: 84 Ala: 0 m²

Kunto : (1=hyvä, 7=tuhottu) Uhanalaisuus: (1=ei, 3=on)

Saaren W-osa. 83 m:n terassi. Hiekkakangasta.
Osaksi ilm. tuhoutunut

Tila: Kuppiniemi , 246 408 0005 0060 (kunta kylä tila talo)
Omistaja : Kymmene Oy
Osoite :

Löydöt:

KM	26651:1	SAVIASTIANPALOJA	2 kpl
KM	26651:2	PII-ISKOKSIA	2 kpl

#

Paikka sijaitsee Kerimäen kirkolta 6 km ESE, Hälvänsaaren länsiosassa, Herttuansaaren suuntaan ajettaessa n. 450 m Mäntysalmen jälkeen itään, pienelle hiekkakuopalle johtavaa tietä n. 50 m.

Sepänmaa 1991:

Inventointilöydöt ovat löytyneet pienelle hiekkakuopalle johtavan tien pinnasta, n. 10 m:n matkalta terassin kohdalta. Alue on hyvin laaja N-S -suuntainen hiekkaterassi n. 83 m:n tasolla. Alueen pituus N-S -suunnassa vähintään 400 m, leveys 20-60 m. Löytöpaikan ympäristöön tehtiin joitakin koekuoppia, joissa oli nokimaata n. 30-40 cm:n syvyydessä puhtaan hiekkakerroksen alla. Asuinpaikan laajuutta on siis vaikea arvioida, mutta potentiaalista aluetta on laajalti. Maantien pohjoispuolinen alue terassimuodostumaa on omakotitalojen tuhoamaa, muuten ehjää maastoa on laajalti jäljellä.

(karttaliite 23)

Kunta: KERIMAKI
Nimi : Kömpyränniemi

Kylä: Jouhenniemi
Inv.nro: 104

Mj.tyyppi: asuinpaikka
Ajoitus : kivikautinen

Luokka: 2

Kartta: 4213 01 Koordinaatit: Tarkkuus: +- 0
X: 6865 04 Y: 4469 24 Z: 80 Z2: 83 Ala: 0 m²

Kunto : 2 (1=hyvä, 7=tuhottu) Uhanalaisuus: (1=ei, 3=on)

SSW-viättävää hiekkakangasta. Epävarma (2 kvartssia).
Hienoa hiekkakangasta. Teitä. Mäntyä.

Tila: Kuppiniemi , 246 408 0005 0060 (kunta kylä tila talo)
Omistaja : Kymmene Oy
Osoite :

Löydöt:
KM 26641:0 KVARTSI-ISKOKSIA 2 kpl

Paikka sijaitsee Kerimäen kirkolta 7 km ESE, Hälvänsaaren
eteläosassa, Kömpyränniemen tyvellä.

Sepänmaa 1991:
Paikka on SSW viättävää kivikkoista hiekkakangasta. Maasto on
80-83 m:n välillä hyvin loivaa, ylempänä jyrkkää. Paikan poikki
kulkevan kesämökeille johtavan tien pinnasta löytyi kaksi
kvartsi-iskosta n. 20 m etäisyydeltä toisistaan. Ympäristöön
tehtiin pari löydötöntä koekuoppaa. Paikka on siis hieman
epävarma - mahdollinen asuinpaikka. Sijainniltaan ja
maaperältään alue on erinomaista kivikautisten asuinpaikkojen
kannalta. Etenkin alue koordinaattien osoittamasta paikasta
200-300 m:n matkalla W - NW näyttää erittäin lupaavalta, mutta
inventoinnin yhteydessä seutua ei ehditty kuin ohimennen
vilkaista. Maaston loivuudesta johtuen asuinpaikkojen
haarukoiminen voi olla hankalaa.

(karttaliite 23)

Kunta: KERIMÄKI
Nimi : Ahmalahti b

Kylä: Kuokkala
Inv.nro: 105

*Itäluokk. I
346 84 0587*

Mj.tyyppi: hajalöytöpaikka
Ajoitus : kivikautinen

Luokka: 3

Kartta: 4211 11 Koordinaatit: Tarkkuus: +- 0
X: 6878 90 Y: 4451 30 Z: 82 Z2: 83 Ala: 0 m²

Kunto : 3 (1=hyvä, 7=tuhottu) Uhanalaisuus: (1=ei, 3=on)

Mahd. asuinpaikka? Hiekkakannas.

Tila: Rapamäki , 246 413 0003 0026 (kunta kylä tila talo)
Omistaja : Kerimäen kunta
Osoite :

Löydöt:

KM 26628:0 KVARTSI-ISKOKSIA 1 kpl

#

Paikka sijaitsee Kerimäen kirkolta 16 km NW, Saarijärven SE-
osassa, Ahmalahden W-rannalla.

Sepänmaa 1991:

Paikka on Ahmalahden lounaisrannalla oleva, SE - NW -suuntainen
hiekk- ja moreeniharju. Samaan muodostumaan liittyvät
Hangasmaankankaan harjut muinaisjäännöksineen n. 1 -1,5 km SE.

Ahmaniemeen johtavan tien pinnasta, n. 20 m rannassa olevasta
venevajasta SW, löytyi yksi kvartsi-iskos. Ympäristöön tehtiin
joitakin koekuoppia, joissa oli havaittavissa selvästi
noensekaista maata, mutta löytöjä ei tullut. Löytökohdalla on
muutaman kymmenen metrin matkalla maaperä melko puhdasta
hiekkaa, heti sekä paikan kaakkois- että luoteispuolella maaperä
muuttuu kivikkoiseksi. Paikka on n. 40 m:n levyinen kannas, jota
koillisessa rajaa Ahmalahti ja lounaassa suo.

Toistaiseksi paikka on rekisteröitävä irtolöytöpaikkana, mutta
hyvin todennäköisesti kyseessä on asuinpaikka.

(karttaliite 5)

Kunta: KERIMAKI
Nimi : Hirsiniemi

Kylä: Makkola
Inv.nro: 106

Mj/isk/2
246 (4 0702)

Mj.tyyppi: hajalöytöpaikka
Ajoitus : kivikautinen

Luokka: 3

Kartta: 4211 08 Koordinaatit: Tarkkuus: +- 0
X: 6873 69 Y: 4444 00 Z: 85 Z2: 88 Ala: 0 m²

Kunto : 1 (1=hyvä, 7=tuhottu) Uhanalaisuus: (1=ei, 3=on)

SW-viettavaa hiekkakangasta.
Ehjä. Mäntyä.

Tila: Hirsiniemi , 246 416 0017 0012 (kunta kylä tila talo)
Omistaja : Laakkonen, Marja Liisa
Osoite : Ikoinniemi, 57230 Savonlinna

Löydöt:
KM 26655:0 KVARTSI-ISKOKSIA 1 kpl

#

Paikka sijaitsee Kerimäen kirkolta 20 km länsiluoteeseen, Savonlinnan ja Kerimäen rajalla olevassa Seppäjärvässä sijaitsevan Hirsiniemen länsiosassa, Savonlinna - Enonkoski - tiestä Uittosalmen kohdalta noin 330 m lounaaseen.

Sepänmaa 1991:

Paikka on loivasti lounaaseen viettavaa harjumaastoa. Kahden moreenikumpareen välissä on parin sadan neliömetrin hiekkainen tasainen alue, johon tehtiin useita koekuoppia. Yhdestä kuopasta löytyi kvartsi-iskos. Muita havaintoja muinaisjäännöksestä ei tehty. Alueen lounaispuolella on selviä muinaisia rantavalleja.

Alue vaikuttaa varsin sopivalta esihistoriallisten asuinpaikkojen kannalta, mutta toistaiseksi paikka on rekisteröitävä irtolöytöpaikkana.

(karttaliite 24)

Kunta: KERIMÄKI
Nimi : Vonkanniemi b

Kylä: Raikuu
Inv.nro: 107 246 04 0003

Mj.tyyppi: hajalöytöpaikka
Ajoitus : kivikautinen

Luokka: 3

Kartta: 4213 06 Koordinaatit: Tarkkuus: +- 0
X: 6883 28 Y: 4471 31 Z: 80 Z2: 83 Ala: 0 m²

Kunto : 2 (1=hyvä, 7=tuhottu) Uhanalaisuus: (1=ei, 3=on)

Kvartsi tienleikkauksesta. Asuinpaikka lähellä??
ESE-viettavaa hiekkarinnettä.

Tila: Raikuu , 246 420 0003 0011 (kunta kylä tila talo)
Omistaja : Enso-Gutzeit Oy
Osoite :

Löydöt:

KM 26656:0 KVARTSI-ISKOKSIA 1 kpl

#

Paikka sijaitsee Kerimäen kirkolta 18 km koilliseen, Pistalanjärven kaakkoispohjukassa olevan Vonkanniemen itäosassa, Vonkanniemeltä itäkaakkoon johtavan tien varrella.

Sepänmaa 1991:

Inventoinseudulla Teija Nurmisen kanssa kesällä -91. Paikka on itäkaakkoon viettavaa hiekkarinnettä. Uuden tien pohjoispuolisen ojan leikkauksesta löytyi yksi kvartsi-iskos. Lähiympäristöön tehtiin joitakin koekuoppia, mutta merkkejä muinaisjäännöksestä ei havaittu. Alue on kuitenkin erittäin otollista kivikautisten asuinpaikkojen kannalta, joten hyvin todennäköisesti lähellä on asuinpaikka. Toistaiseksi löytö on kuitenkin rekisteröitävä irtolöytönä.

Paikasta n. 400-600 m itäkaakkoon on Särkipukron kivikautinen asuinpaikka (n:o 79) ja 180 m etelälounaaseen mahdollisesti metallikautinen röykkiö (Vonkanniemi a, n:o 75). Iskoksen löytöpaikasta viitisenkymmentä metriä pohjoiskoilliseen on ilmeisesti Salpalinjaan liittyviä juoksuhautoja.

(karttaliite 12)

Kunta: KERIMAKI
Nimi : Saunasaari

Kylä: Alakuona
Inv.nro: 108 246 01 0804

Mj.tyyppi: hajalöytöpaikka
Ajoitus : kivikautinen

Luokka: 3

Kartta: 4211 11 Koordinaatit: Tarkkuus: +- 0
X: 6875 40 Y: 4459 32 Z: 80 Z2: 82 Ala: 0 m²

Kunto : 2 (1=hyvä, 7=tuhottu) Uhanalaisuus: (1=ei, 3=on)

Löytö koekuopasta. Vanhaa kaskimaata?
Saaren SE-osa. Mäntyä.

Tila: Honkala , 246 401 0001 0010 (kunta kylä tila talo)
Omistaja : Turtiainen, Hanno, Rauni ja Heikki
Osoite : PPA 1 Vehkala, 58200 Kerimäki

Löydöt:
KM 26657:0 KVARTSI-ISKOKSIA 1 kpl

#

Paikka sijaitsee Kerimäen kirkolta 8,5 km pohjoisluoteeseen, Kuonanjärvessä sijaitsevan Kokkosaaren SSE-puolella, Saunasaaren kaakkoisosassa.

Sepänmaa 1991:

Kävin paikalla Timo Jussilan kanssa kesällä -91. Koekuopittelimme saaren etelä- ja keskiosaa. Noin 80 m:n yläpuoliset alueet ovat hietaa ja hiekkaa, paikoin kivikkoista männikköä. Alle 80 m:n korkeudella olevat alueet ovat kosteapohjaista kuusikkoa, maaperältään hiesua tai hietaa. Aivan ilmeisesti ainakin saaren eteläosa on vanhaa kaskimaata. Saaren kaakkoisosasta, n. 30 m pienestä kalliopaljastumasta länteen löytyi koekuopasta yksi kvartsi-iskos. Muita merkkejä muinaisjäännöksistä ei havaittu.

Etenkin 80 m:n käyrän seutu saaren eteläosassa, jossa maastossa oli havaittavissa heikohko terassi, koekuopitettiin kohtalaisen tarkkaan. Ainakin laaja ja runsaslöytöinen asuinpaikka olisi todennäköisesti tällä koekuopituksella löytynyt. Yhtä iskosta kummempia merkkejä ei kuitenkaan havaittu. Saaren itä-, pohjois- ja länsiosissa on kartan perusteella potentiaalista maastoa, mutta näitä alueita ei ehditty tarkastaa. Paikka on toistaiseksi rekisteröitävä irtolöytöpaikkana.

(karttaliite 6)

Huomautus:

Saaren eteläosassa, melko tasaisessa kosteapohjaisessa kuusikossa oli matala pyöreä kiviröykkiö, halk. n. 1,5 m, sammaloitunut. Röykkiön viereen tehtiin pari koekuoppaa, joissa maa vaikutti vanhalta sekoittuneelta kaskimaalta. Ilmeisesti kyseessä on kaskiröykkiö. Huom. kuitenkin nimi Saunasaari. Röykkiön koord. n. 30 m:n tarkk: x=6875 35, y=4459 20, z=n.78.

Kunta: KERIMÄKI
Nimi : Vehmasjoki

Kylä: Kumpuranta
Inv.nro: 109 246 04 0005

Mj.tyyppi: hajalöytöpaikka Luokka: 3
Ajoitus : rautakautinen

Kartta: 4213 02 Koordinaatit: Tarkkuus: +- 0
X: 6877 08 Y: 4468 74 Z: 90 ZZ: 0 Ala: 0 m²

Kunto : 2 (1=hyvä, 7=tuhottu) Uhanalaisuus: (1=ei, 3=on)

Rautainen nuolenkärki. Moreenikumpareelta.
Ympäristö ent. kaskea tai peltoa. Tarkastettava uudelleen.

Tila: Parkko , 246 412 0007 0022 (kunta kylä tila talo)
Omistaja : Suomalainen, Pentti Einar Johan
Osoite : Rivitorppa 3 / 1, 58200 Kerimäki

Löydöt:

KM 26658:0 RAUTAINEN NUOLENKÄRKI 1 kpl

#

Paikka sijaitsee Kerimäen kirkolta 11,5 km pohjoiskoilliseen, Pieni-Vehmas -lammesta etelään laskevan puron itäpuolella, Tuominotkon talosta itäkaakkoon Kaivannonharjun suuntaan johtavan polun pohjoispuolella, talosta noin 550 m ESE.

Sepänmaa 1991:

Kesällä -91 toimitti Niilo Ala-Kotila (os: 58260 Kumpuranta) Savonlinnan maakuntamuseoon rautaisen nuolenkärjen. Ala-Kotila on löytänyt esineen n. v. 1985-87 koivuntaimien istutuksen yhteydessä Kumpurannan kylästä. Löytöpaikka on Pieni-Vehmas -lammesta etelään laskevan puron itäpuolella, Tuominotkon talosta itään Kaivannonharjun suuntaan johtavan polun pohjoispuolella sijaitseva pieni moreenikumpare, Tuominotkon talosta n. 550 m itäkaakkoon. Esine oli löytynyt n. 10 cm:n syvyydestä. Muuta mainittavaa Ala-Kotila ei paikalla havainnut. (Ks. löytökaavakkeen kopio inventointikertomuksen liitteenä.)

Kävin paikalla kesällä -91. Kyseinen kumpare kasvoi nyt nuorta koivikkoa ja erittäin tiheää vadelma- ym. pensasta. Koska sää oli lisäksi sateinen, ei paikkaa voinut kunnollisesti tarkastaa - esimerkiksi koekuoppia ei tehty. Maaperä on moreenia, kumpareella on joitakin suurehkoja lohkaraita. Oli mahdotonta nähdä, onko paikalla kumpuja tms. maanpäällisiä rakenteita. Polun eteläpuolella oleva alue on tiheää kuusikkoa, joka vaikuttaa entiseltä pelto- tai kaskimaalta.

Nykyisin paikka on siis metsien ympäröimä ja kaukana asutuksesta (lähin talo Norola 400 m S). Lähimmät pellot ovat puron länsipuolella, kumpareesta n. 50 m WSW. Vaikuttaa kuitenkin siltä että ympäristö on joskus ollut viljelty. Kiinteän rautakautisen münäisjäännöksen löytyminen paikalta ei ole poissuljettua, mutta toistaiseksi löytö on rekisteröitävä irtolöytönä. Paikka tulisi ehdottomasti tarkastaa uudelleen esim. keväällä tai syksyllä, jolloin kasvillisuus häittäisi vähemmän havainnointia.

(karttaliite 25)

Tulopäivä _____ Kunta Kerimäki
Diar. N:o _____ Peruskarttalehti 4213 02
_____ Koord. x 6877 08, y 4468 74, z 90

(Täytetään museovirastossa.)

ARVOISA MUINAISESINEEN LÖYTÄJÄ

Jokainen muinaisesine tai sellaisen palakin on tärkeä tutkittaessa maamme menneisyyttä, varsinkin esihistoriallista aikaa, jolta ei ole säilynyt mitään kirjoitettua tietoa. Siksi on muinaismuistolain (295/1963) mukaan kaikki maasta löydetyt esineet, joiden iäksi voidaan olettaa vähintään sata vuotta, toimitettava puhdistamattomina mahdollisimman pian museovirastoon tutkittaviksi.

Jokaisen löydön arvo riippuu suuresti siitä, miten tarkoin löytöpaikka tunnetaan. Siksi pyydämme Teitä ystävällisesti täyttämään tämän lomakkeen ja toimittamaan sen museovirastolle. Koska löytöpaikalla saattaa olla asuinpaikka, hauta tai muu muinaismuistolain rauhoittama kiinteä muinaisjäännös, sitä ei saa kaivella ennen kuin museovirastolta on saatu siihen lupa.

Mikäli paikan tarkempi tutkiminen on tarpeen, neuvotellaan siitä maanomistajan kanssa. Tutkimukset pyritään suorittamaan tuottamatta turhaa haittaa ja mahdolliset vahingot korvataan.

Löytäjällä on oikeus saada löydöstään korvaus, jonka suuruus riippuu sen tieteellisestä arvosta. Mikäli löytö lahjoitetaan, saa löytäjä siitä kunniakirjan. Ennestään tunnetusta kiinteästä muinaisjäännöksestä peräisin olevat löydöt kuuluvat valtiolle korvauksetta.

Löytäjä voi esittää toivomuksen löydön sijoittamisesta kotiseutu- tai maakuntamuseoon tms. julkisiin kokoelmiin. Tämä otetaan yleensä huomioon, mikäli löytö ei ole poikkeuksellisen arvokas ja mikäli kokoelmien hoito ja tilat ovat asianmukaisesti järjestetyt.

Kaikissa muinaislöytöjä ja muinaisjäännöksiä koskevissa kysymyksissä on syytä aina käännyä suoraan museoviraston puoleen.

MUSEOVIRASTO
Esihistorian toimisto
PL 913, 00101 HELSINKI 10
Puh. 90-40251

1. Löytäjä (nimi, osoite, puhelin): Niilo Ala-Kotila
os. 58260 Kumpuranta, puh. 957-540899
2. Löydön laatu: rautainen nuolenkärki (KM 26658)
3. Tarjotaanko löytö lunastettavaksi vai lahjaksi lahjoitus
4. Toivomus sijoituspaikasta _____

5. Löytöpaikka: Kunta Kerimäki
Kylä, kylänosa Kumpuranta
Tila, Rn:o Parkko, Rn:o 7:22

Paikan (pellon, mäen, kankaan, rannan jne.) tarkempi nimi: _____

Maanomistajan nimi, osoite, puhelinnumero: Suomalainen Pentti Einar Johan
Rivitorppa 3 / 1, 58200 Kerimäki

Löytöpaikan sijainti (suunta ja etäisyys) kirkosta tms. selvästi määritettävästä paikasta (karttakopio suotava, karttapiirrosta varten tilaa vieressä): Kerimäen kirkolta 11,5 km NNE

Pieni-Vehmas -lammesta etelään laskevan puron itäpuolella
olevalta kumpareelta, Tuominotkon talosta itään Kaivannon-
harjun suuntaan johtavan polun N-puolelta, talosta 550 m ESE

Löytökohdan etäisyys (metreinä tai askelina, arviolta) sekä ilmansuunta lähimmästä selvästi määritettävästä paikasta (talo, rajapyykki, kilometripylväs, tienhaara, silta, joki, järvi jne). Kopio perus-, tilan- tms. sopivasta kartasta taikka käsivarainenkin karttaluonnos suotava (tilaa vieressä): _____

Ks. Kerimäen muinaisjäännösinventointi, Timo sepänmaa 1991,
kohde 109, karttaliite 25. (kopio top. arkistossa)

Löytöpaikan laatu (järven pohja, vesijättö, suo, rantahiekka, rantatörmä, pelto, kangas, mäki, kallio, kivikko jne.) sekä maaperä (savi, hiekka, sora): Kivikkoinen kumpare

Löytösyvyys ja kerroksen laatu (turve, ruokamuilta, hiekka, muta, suomudan ja saven raja tms.)
Löytösyvyys n. 10 cm.

6. Löytöaika ja -tapa (peltotyössä, ojankaivuussa, hiekanotossa, tietyössä tms.): n. 1985-87
koivuntaimien istutuksen yhteydessä

7. Havainnot löytöpaikalla (Huom. Paikkaa ei pidä penkoa lisätietojen saamiseksi):

Onko paikalla maakumpuja tai kiviraunioita, maatuneita kuoppia tms. maan pinnalla havaittavaa?
Näkykö maan sisässä palamisen jälkiä kuten palaneita kiviä, hiiltä tai nokea? Onko paikalla muita
merkkejä asunnoista, haudoista tai ihmistyöstä? _____

Ei

Havaittiinko löydön yhteydessä esim. saviastian palasia, valkeita kvartsin eli ukonkiven sirpaleita,
palaneen luun siruja tai muuta luun jätettä, sulanutta metallia tai muita metallin paloja, kuonaa tms.?

Ei

Jos esineitä on useita, niin miten läheltä toisiaan ne löytyivät ja oliko löytösyvyydessä eroa? _____

8. Onko samalta paikalta tai sen läheltä löytynyt aikaisemmin esineitä? Milloin ja millaisia? Niiden nykyi-
nen olinpaikka? Ei

9. Liittyykö löytöpaikkaan vanhoja tarinoita? _____

10. Kuka voi toimia oppaana paikalla? Niilo Ala-Kotila

Lähettäjä tai tuoja

Turussa

paikka

17.12.1991

päiväys

nimi ja osoite

Niilo Ala-Kotilan puolesta Timo Sepänmaa

Kerimäen esihistorialliset löydöt
inventointi 1991, Timo Sepänmaa

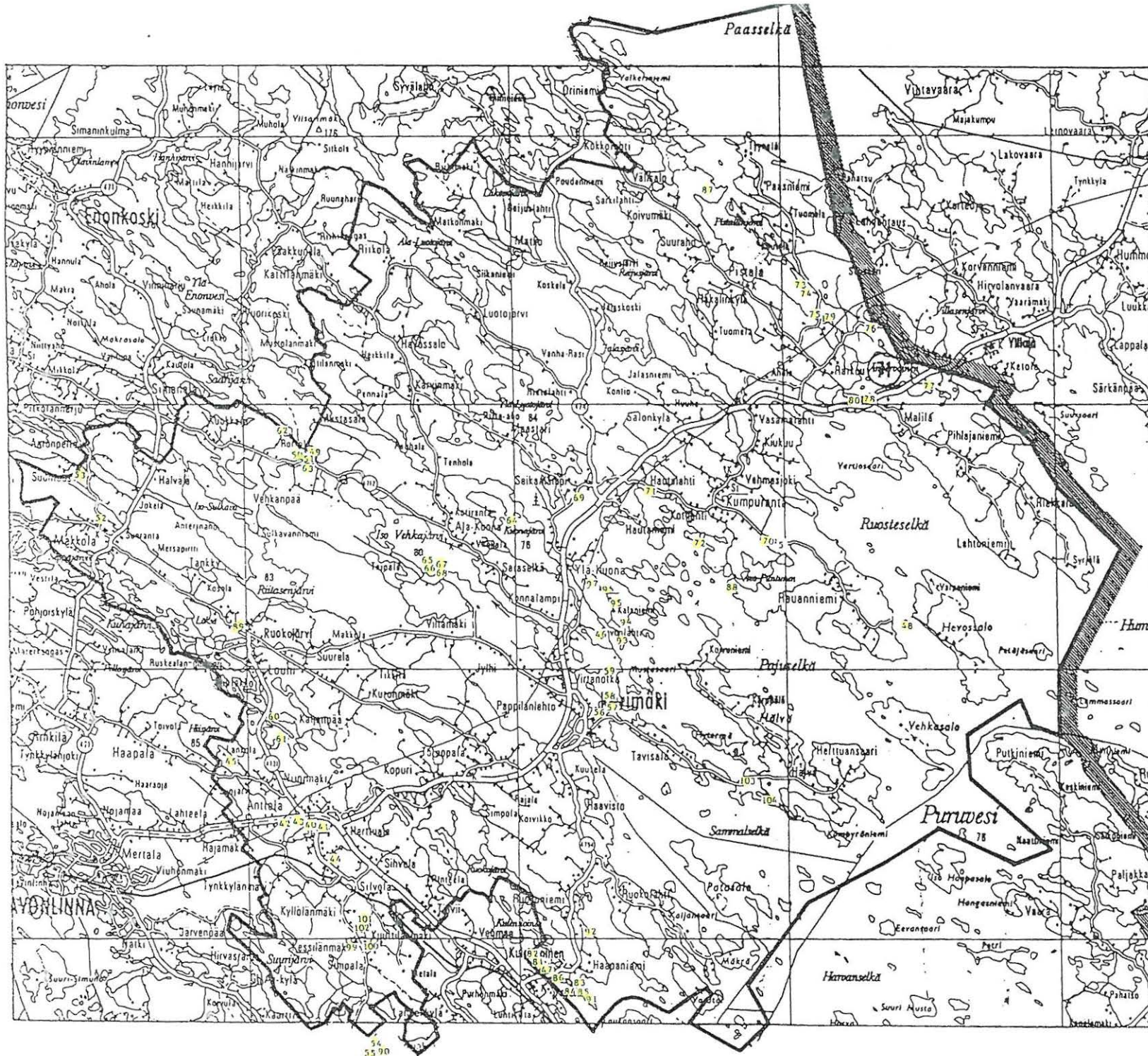
Sivu 1

KM		löytö	kpl	kylä	nimi	inro
3300	1	KOURUTALTTA	1	Yläkuona	?	125
3300	2	TASATALTTA	1	?	Palokangas	124
3300	3	TASATALTTA	1	Anttola	?	123
4842	1	KOURUTALTTA	1	Yläkuona	Kivimäki	122
4842	2	KIVIESINEEN KATKELMA	1	Makkola	?	121
4843	1	KIVITALTAN KATKELMA	1	Makkola	?	120
6182	3	KOURUTALTAN KATKELMA	1	Yläkuona	?	119
7447	0	KEIHAANKARKKI	1	Yläkuona	?	118
7473	1	TASATALTTA	1	Ruokojärvi	?	117
7473	2	REIKAKIVI	1	?	?	116
7473	3	KIVIESINE	0	?	?	115
7773	2	REIKAKIVI	1	Alakuona	Talo n:o 1	114
9055	1	PII-ISKOKSIA	24	Ala-Kuona	Kankaanlaita a	4
9055	2	KVARTSI-ISKOKSIA	2	Ala-Kuona	Kankaanlaita a	4
9055	3	SAVIASTIANPALOJA	0	Ala-Kuona	Kankaanlaita a	4
9135	0	ASUINPAIKKALÖYTÖJÄ	0	Ala-Kuona	Kankaanlaita a	4
9571	1	KIVIKIRVES	1	Kumpuranta	Puntusensalmi	113
9571	2	LIUSKEKARJEN KATKELMA	1	Kumpuranta	Puntusensalmi	113
9844	0	KOURUTALTTA	1	Kumpuranta	Puntusensalmi	113
9893	0	KIVIESINE	1	Toroppala	Kivikko	112
10219	0	REIKAKIRVES	1	Yläkuona	Kuonanjoki	111
10484	0	SAVIASTIANPALOJA	2	Rauanniemi	Puntusentaus	5
10632	1	KVARTSIESINE	1	Rauanniemi	Puntusentaus	5
10632	2	KVARTSI-ISKOKSIA	3	Rauanniemi	Puntusentaus	5
11341	0	REIKAKIVI	1	Luotojärvi	Talvilahti	110
12854	1	KIVIESINEEN KATKELMA	1	Kuokkala	Vehkaranta	1
12854	2	TASATALTTA	1	Kuokkala	Vehkaranta	1
12854	3	KIRVEEN TEELMA	1	Kuokkala	Vehkaranta	1
12854	4	SAVIASTIANPALOJA	1	Kuokkala	Vehkaranta	1
12854	5	SAVIASTIANPALOJA	1	Kuokkala	Vehkaranta	1
12854	6	SAVIASTIANPALOJA	1	Kuokkala	Vehkaranta	1
12854	7	SAVIASTIANPALOJA	1	Kuokkala	Vehkaranta	1
13061	0	ASUINPAIKKALÖYTÖJÄ	0	Kuokkala	Vehkaranta	1
18011	0	SAVIASTIANPALOJA	4	Ala-Kuona	Kankaanlaita a	4
19323	0	ASUINPAIKKALÖYTÖJÄ	0	Kuokkala	Vehkaranta	1
23071	0	ASUINPAIKKALÖYTÖJÄ	0	Kuokkala	Vehkaranta	1
23393	0	ASUINPAIKKALÖYTÖJÄ	0	Kuokkala	Vehkaranta	1
25205	0	ASUINPAIKKALÖYTÖJÄ	0	Kuokkala	Vehkaranta	1
26621	1	SAVIASTIANPALOJA	8	Haapaniemi	Ankonpykäliänseuo	81
26621	2	KVARTSI-ISKOKSIA	2	Haapaniemi	Ankonpykäliänseuo	81
26622	1	KVARTSI-ISKOKSIA	1	Haapaniemi	Nunnanniemi a	84
26622	2	SAVIASTIANPALOJA	1	Haapaniemi	Nunnanniemi a	84
26622	3	PALANUTTA SAVEA	1	Haapaniemi	Nunnanniemi a	84
26622	4	KVARTSI-ISKOKSIA	3	Haapaniemi	Nunnanniemi a	84
26622	5	PALANUTTA LUUTA	0	Haapaniemi	Nunnanniemi a	84
26622	6	PALANUTTA SAVEA	1	Haapaniemi	Nunnanniemi a	84
26623	1	KVARTSI-ISKOKSIA	4	Haapaniemi	Nunnanniemi b	85
26623	2	PALANUTTA LUUTA	12	Haapaniemi	Nunnanniemi b	85
26624	1	METALLILIVYK	1	Haapaniemi	Ankonpykäliänseuo	82
26624	2	KVARTSI-ISKOKSIA	3	Haapaniemi	Ankonpykäliänseuo	82
26624	3	PALANUTTA LUUTA	8	Haapaniemi	Ankonpykäliänseuo	82
26624	4	SAVIASTIANPALOJA	7	Haapaniemi	Ankonpykäliänseuo	82
26624	5	KVARTSI-ISKOKSIA	1	Haapaniemi	Ankonpykäliänseuo	82
26624	6	SAVIASTIANPALOJA	1	Haapaniemi	Ankonpykäliänseuo	82
26624	7	SAVIASTIANPALOJA	1	Haapaniemi	Ankonpykäliänseuo	82

KM	löytö	kpl	kylä	nimi	inro
26624	8 SAVIASTIANPALOJA	3	Haapaniemi	Ankonpykälänkangas	82
26624	9 SAVIASTIANPALOJA	2	Haapaniemi	Ankonpykälänkangas	82
26624	10 KVARTSI-ISKOKSIA	1	Haapaniemi	Ankonpykälänkangas	82
26625	1 SAVIASTIANPALOJA	1	Raikuu	Särkipukro	79
26625	2 SAVIASTIANPALOJA	3	Raikuu	Särkipukro	79
26625	3 KVARTSI-ISKOKSIA	1	Raikuu	Särkipukro	79
26625	4 PALANUTTA LUUTA	2	Raikuu	Särkipukro	79
26625	5 KVARTSI-ISKOKSIA	2	Raikuu	Särkipukro	79
26625	6 SAVIASTIANPALOJA	1	Raikuu	Särkipukro	79
26625	7 PALANUTTA LUUTA	6	Raikuu	Särkipukro	79
26626	0 SAVIASTIANPALOJA	14	Haapaniemi	Nunnanlahti	86
26627	1 SAVIASTIANPALOJA	1	Alakuona	Lapinsaari	64
26627	2 KVARTSI-ISKOKSIA	6	Alakuona	Lapinsaari	64
26627	3 PALANUTTA LUUTA	15	Alakuona	Lapinsaari	64
26628	0 KVARTSI-ISKOKSIA	1	Kuokkala	Ahmalahti b	105
26629	1 SAVIASTIANPALOJA	1	Jouhenniemi	Kalaniemi a	95
26629	2 SAVIASTIANPALOJA	80	Jouhenniemi	Kalaniemi a	95
26630	1 SAVIASTIANPALOJA	1	Pihlajaniemi	Kaunisniemi	80
26630	2 KIVIESINEEN KATKELMA	1	Pihlajaniemi	Kaunisniemi	80
26630	3 KVARTSIESINE	1	Pihlajaniemi	Kaunisniemi	80
26630	4 SAVIASTIANPALOJA	7	Pihlajaniemi	Kaunisniemi	80
26630	5 KVARTSI-ISKOKSIA	4	Pihlajaniemi	Kaunisniemi	80
26630	6 LUONTAINEN KVARTSI	1	Pihlajaniemi	Kaunisniemi	80
26630	7 SAVIASTIANPALOJA	2	Pihlajaniemi	Kaunisniemi	80
26631	1 SAVIASTIANPALOJA	10	Pihlajaniemi	Rekilahti	78
26631	2 KVARTSI-ISKOKSIA	1	Pihlajaniemi	Rekilahti	78
26632	0 SAVIASTIANPALOJA	8	Raikuu	Raikuunkangas	76
26633	1 KVARTSI-ISKOKSIA	1	Raikuu	Tuomaanniemi	74
26633	2 PALANUTTA LUUTA	5	Raikuu	Tuomaanniemi	74
26634	1 SAVIASTIANPALOJA	18	Anttola	Sääsniemi a	65
26634	2 KVARTSI-ISKOKSIA	8	Anttola	Sääsniemi a	65
26634	3 PALANUTTA LUUTA	6	Anttola	Sääsniemi a	65
26634	4 SAVIASTIANPALOJA	4	Anttola	Sääsniemi a	65
26634	5 KVARTSI-ISKOKSIA	2	Anttola	Sääsniemi a	65
26635	0 KVARTSI-ISKOKSIA	2	Anttola	Sääsniemi b	66
26636	1 SAVIASTIANPALOJA	1	Anttola	Sääsniemi c	67
26636	2 KVARTSI-ISKOKSIA	2	Anttola	Sääsniemi c	67
26637	1 SAVIASTIANPALOJA	8	Anttola	Sääsniemi d	68
26637	2 KVARTSI-ISKOKSIA	1	Anttola	Sääsniemi d	68
26637	3 PALANUTTA LUUTA	4	Anttola	Sääsniemi d	68
26638	1 KVARTSI-ISKOKSIA	5	Anttola	Jysmänniemi	61
26638	2 PALANUTTA LUUTA	380	Anttola	Jysmänniemi	61
26639	0 PALANUTTA LUUTA	3	Anttola	Kohojoki	60
26640	1 SAVIASTIANPALOJA	6	Rauvanniemi	Puntusensuo	70
26640	2 KVARTSI-ISKOKSIA	3	Rauvanniemi	Puntusensuo	70
26641	0 KVARTSI-ISKOKSIA	2	Jouhenniemi	Kömpyränniemi	104
26642	1 SAVIASTIANPALOJA	2	Kumpuranta	Vihansaari	72
26642	2 KVARTSI-ISKOKSIA	2	Kumpuranta	Vihansaari	72
26642	3 PALANUTTA LUUTA	4	Kumpuranta	Vihansaari	72
26643	1 SAVIASTIANPALOJA	1	Haapaniemi	Hattuharju	83
26643	2 PALANUTTA LUUTA	16	Haapaniemi	Hattuharju	83
26644	1 KVARTSI-ISKOKSIA	4	Kumpuranta	Hautalahti	71
26644	2 LUUESTREEN KATKELMA	1	Kumpuranta	Hautalahti	71
26644	3 PALANUTTA LUUTA	4	Kumpuranta	Hautalahti	71
26645	0 SAVIASTIANPALOJA	45	Jouhenniemi	Kokkomäki	57
26645	0 SAVIASTIANPALOJA	35	Jouhenniemi	Kaitasuo	59

KM	löytö	kpl	kylä	nimi	inno
26647	0 SAVIASTIANPALOJA	8	Kuokkala	Hangaslampi	63
26648	1 SAVIASTIANPALOJA	1	Pihlajaniemi	Myllylahti	77
26648	2 KVARTSIESINE	1	Pihlajaniemi	Myllylahti	77
26649	1 ASBESTIA	1	Moinniemi	Ryöpänharju	54
26649	2 KVARTSI-ISKOKSIA	6	Moinniemi	Ryöpänharju	54
26650	1 SAVIASTIANPALOJA	4	Moinniemi	Ryöpänlahti	55
26650	2 KIVILAJI-ISKOS	1	Moinniemi	Ryöpänlahti	55
26650	3 SAVIASTIANPALOJA	25	Moinniemi	Ryöpänlahti	55
26650	4 SAVIASTIANPALOJA	1	Moinniemi	Ryöpänlahti	55
26651	1 SAVIASTIANPALOJA	2	Jouhenniemi	Hälvä	103
26651	2 PII-ISKOKSIA	2	Jouhenniemi	Hälvä	103
26652	1 SAVIASTIANPALOJA	4	Jouhenniemi	Harjunpäänlampi	58
26652	2 KIVIESINEEN KATKELMA	1	Jouhenniemi	Harjunpäänlampi	58
26653	1 SAVIASTIANPALOJA	2	Yläkuona	Mäntylä a	96
26653	2 SAVIASTIANPALOJA	2	Yläkuona	Mäntylä a	96
26654	1 SAVIASTIANPALOJA	1	Yläkuona	Mäntylä b	97
26654	2 SAVIASTIANPALOJA	75	Yläkuona	Mäntylä b	97
26654	3 SAVIASTIANPALOJA	1	Yläkuona	Mäntylä b	97
26654	4 PALANUTTA LUUTA	1	Yläkuona	Mäntylä b	97
26655	0 KVARTSI-ISKOKSIA	1	Makkola	Hirsiniemi	106
26656	0 KVARTSI-ISKOKSIA	1	Raikuu	Vonkanniemi b	107
26657	0 KVARTSI-ISKOKSIA	1	Alakuona	Saunasaari	108
26658	0 RAUTAINEN NUOLENKARKKI	1	Kumpuranta	Vehmasjoki	109
26793	0 SAVIASTIANPALOJA	4	Haapaniemi	Nunnanlahti	86

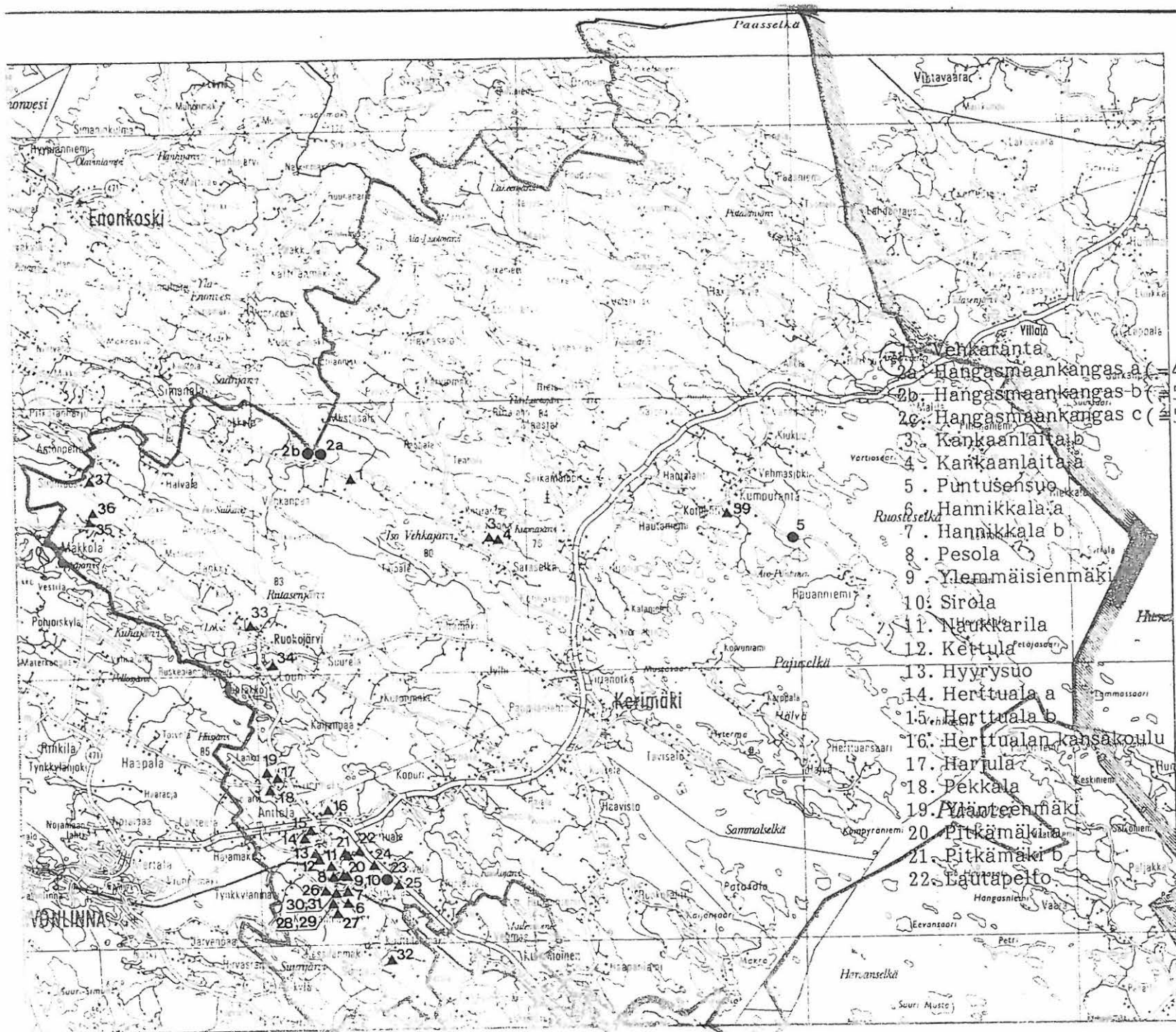
luettelosta puuttuu viime vuosien kaivauslöytöjen KM-numerot



KERIMÄKI

Muinaisjäännöskohteet
n:ot 40 - 97, 99 - 104

T. Sepänmaa 1991



KERIMÄKI

ESIHISTORIALLISET SUOJELUKOhteET

- ▲ I luokan kohde
- II " " "

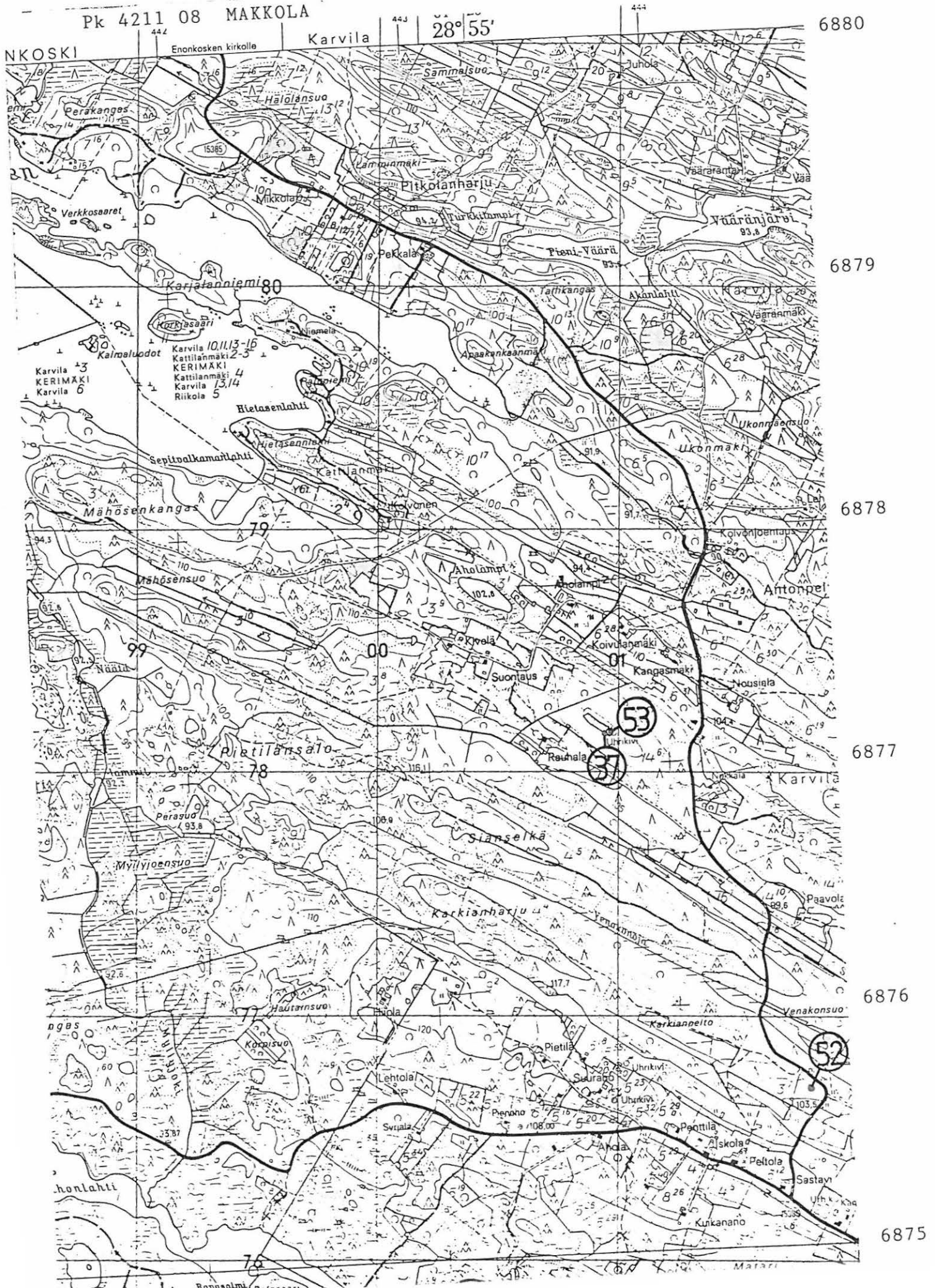
1. Vehkaranta
- 2a. Hangasmaankangas a (≈49)
- 2b. Hangasmaankangas b (≈50)
- 2c. Hangasmaankangas c (≈51)
3. Kankaanlahti a
4. Kankaanlahti b
5. Puntuseno
6. Hannikkala a
7. Hannikkala b
8. Pesola
9. Ylämäisienmäki
10. Sirola
11. Nirkkarila
12. Kettula
13. Hyyrysuo
14. Herituala a
15. Herituala b
16. Heritualan kansakoulu
17. Harjula
18. Pekkala
19. Niinteenniemi
20. Pitkämäki a
21. Pitkämäki b
22. Läutäpeho

23. Sopukansuo
24. Koivula
25. Lukkarila
26. Kaarinmäki
27. Muhola a
28. Muhola b
29. Muhola c
30. Hannikkala c
31. Hannikkala d
32. Varpamäki
33. Hattukallio
34. Harjula
35. Paavola
36. Suuraho
37. Rauhala
38. Hytermä
39. Lepola



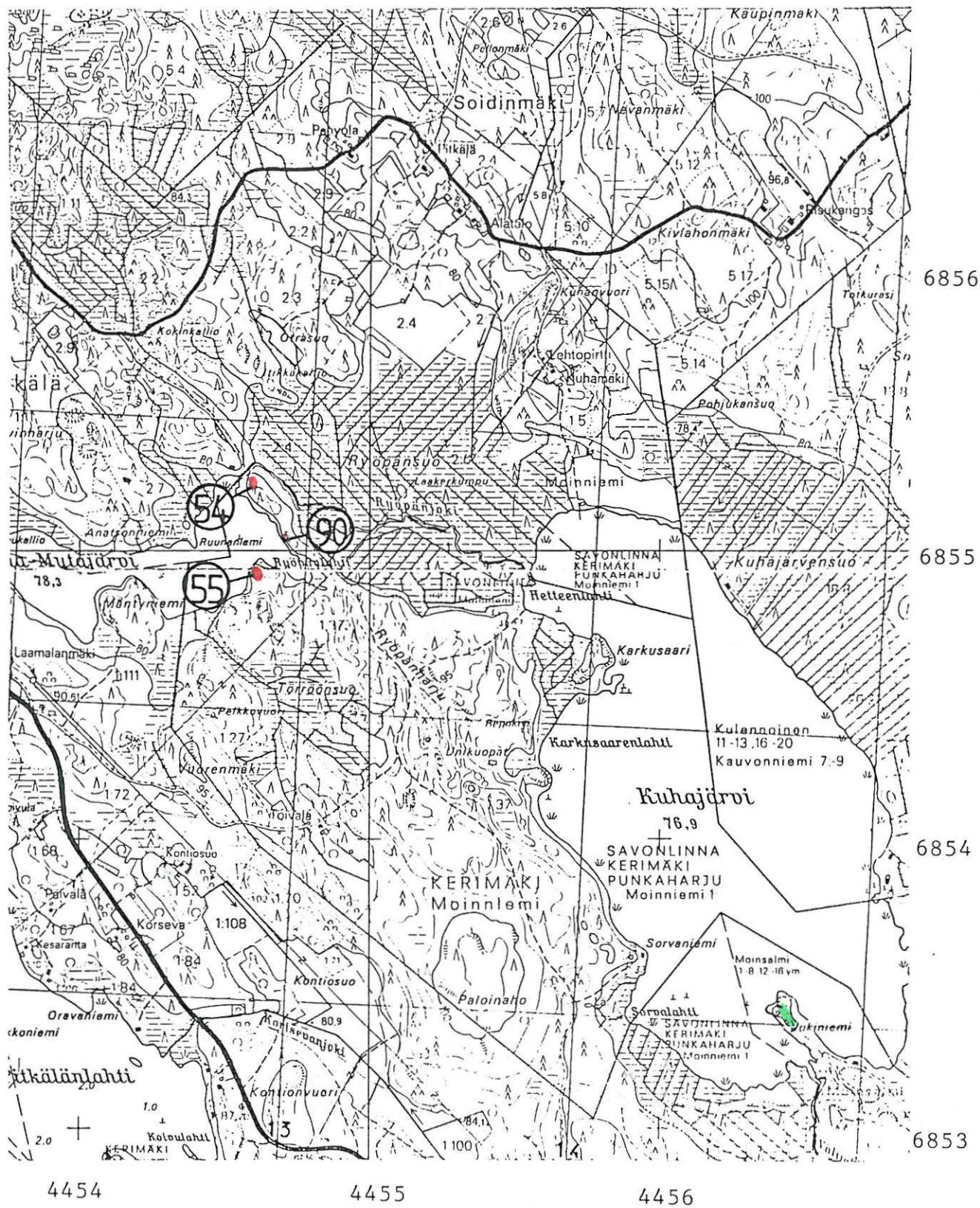
KERIMÄKI 37, Karvila, Rauhala a Uhrikivi
KERIMÄKI 52, Makkola, Ala-Pesola "
KERIMÄKI 53, Karvila, Rauhala b "

Pk 4211 08 MAKKOLA



KERIMÄKI 54, Moinniemi, Ryöpänharju a	kivikautinen asuinpaikka
KERIMÄKI 55, Moinniemi, Ryöpänlahti	" "
KERIMÄKI 90, Moinniemi, Ryöpänharju b	ajoittamaton pyyntikuoppa

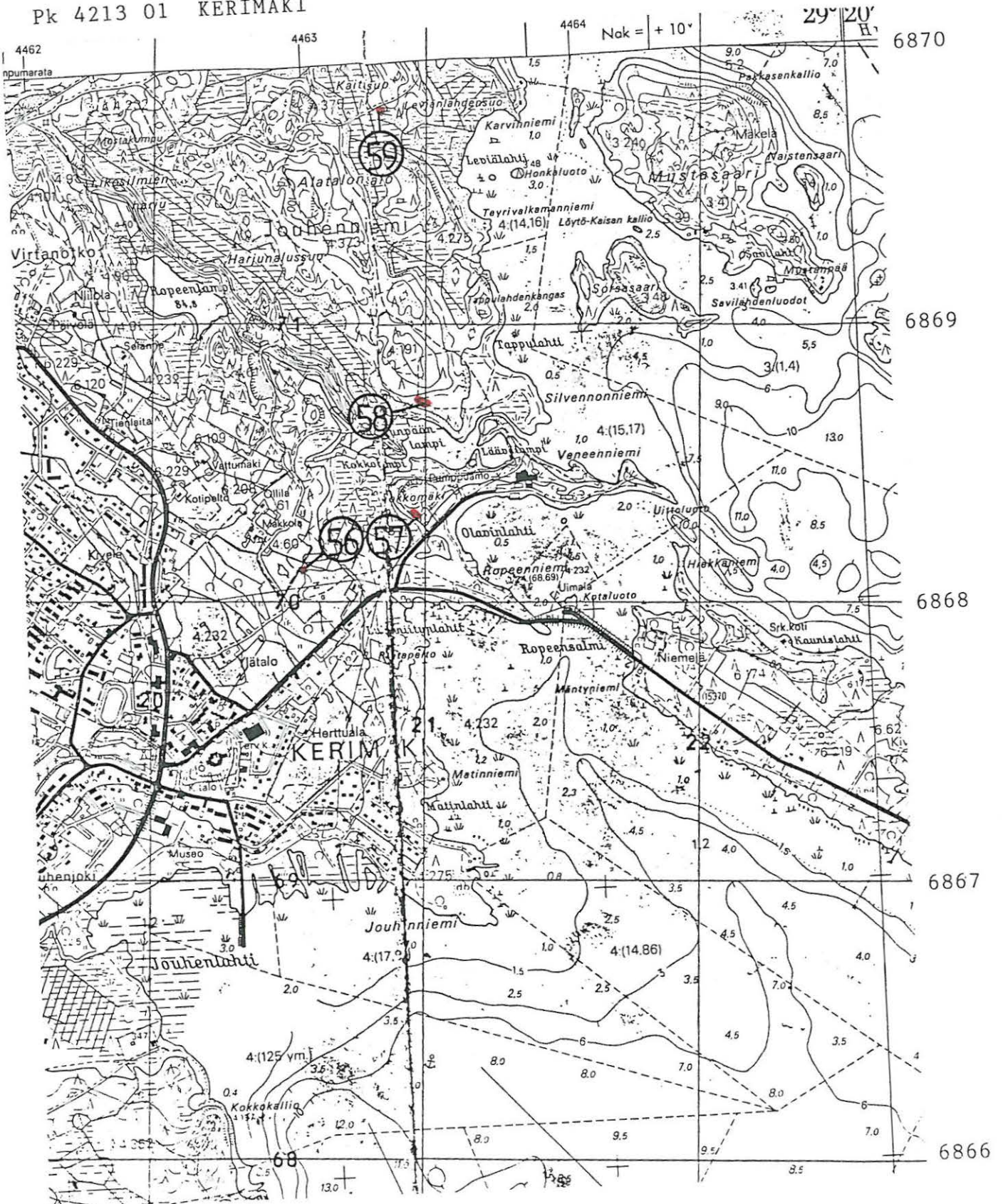
Pk 4122 12 KULENNOINEN



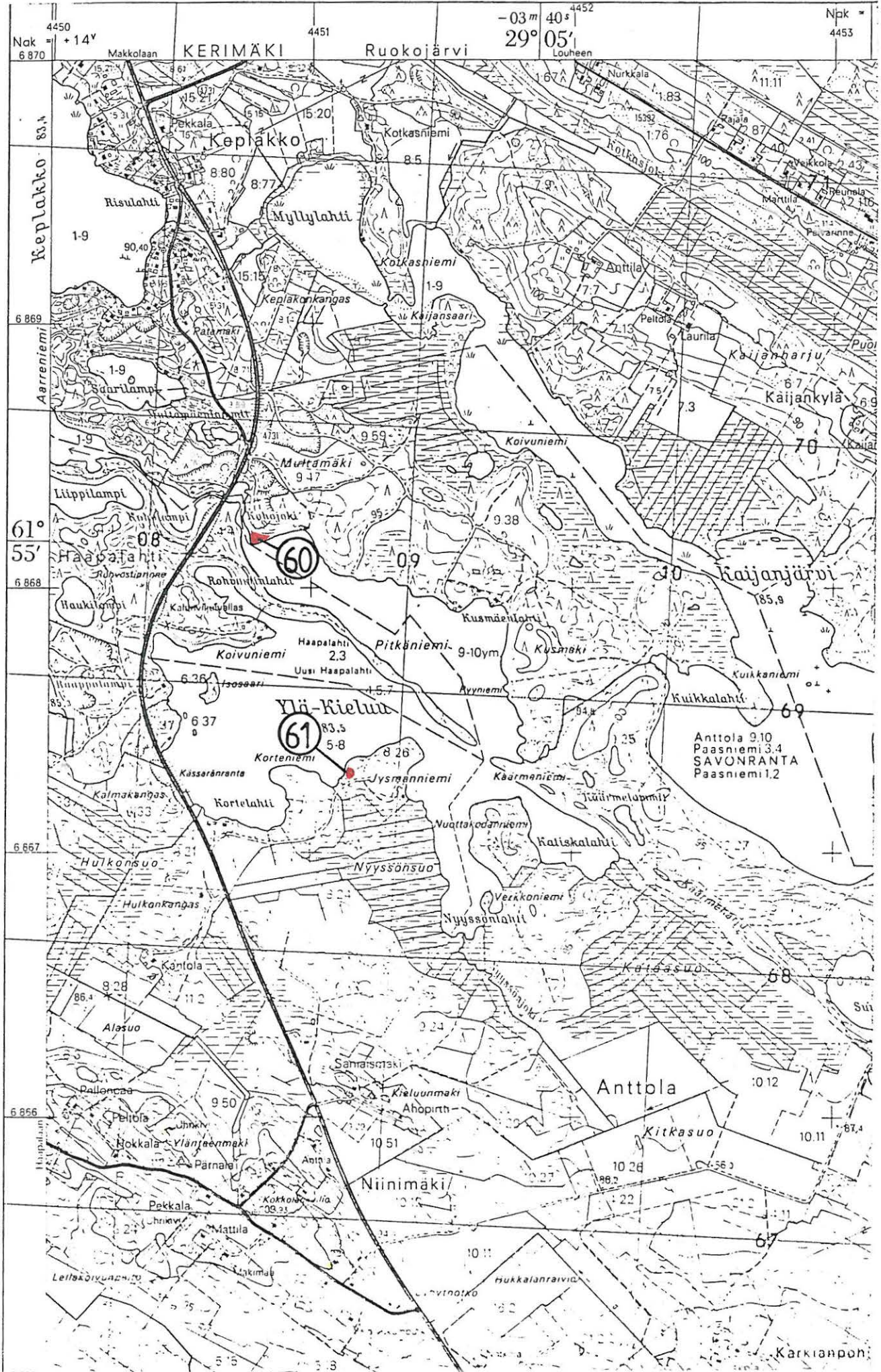
KERIMÄKI 56, Jauhenniemi, Ylätalo
 KERIMÄKI 57, Jauhenniemi, Kokkomäki
 KERIMÄKI 58, Jauhenniemi, Harjunpäänlampi
 KERIMÄKI 59, Jauhenniemi, Kaitasuo

uhrikivi
 kivikautinen asuinpaikka
 " " "
 " " "

Pk 4213 01 KERIMÄKI



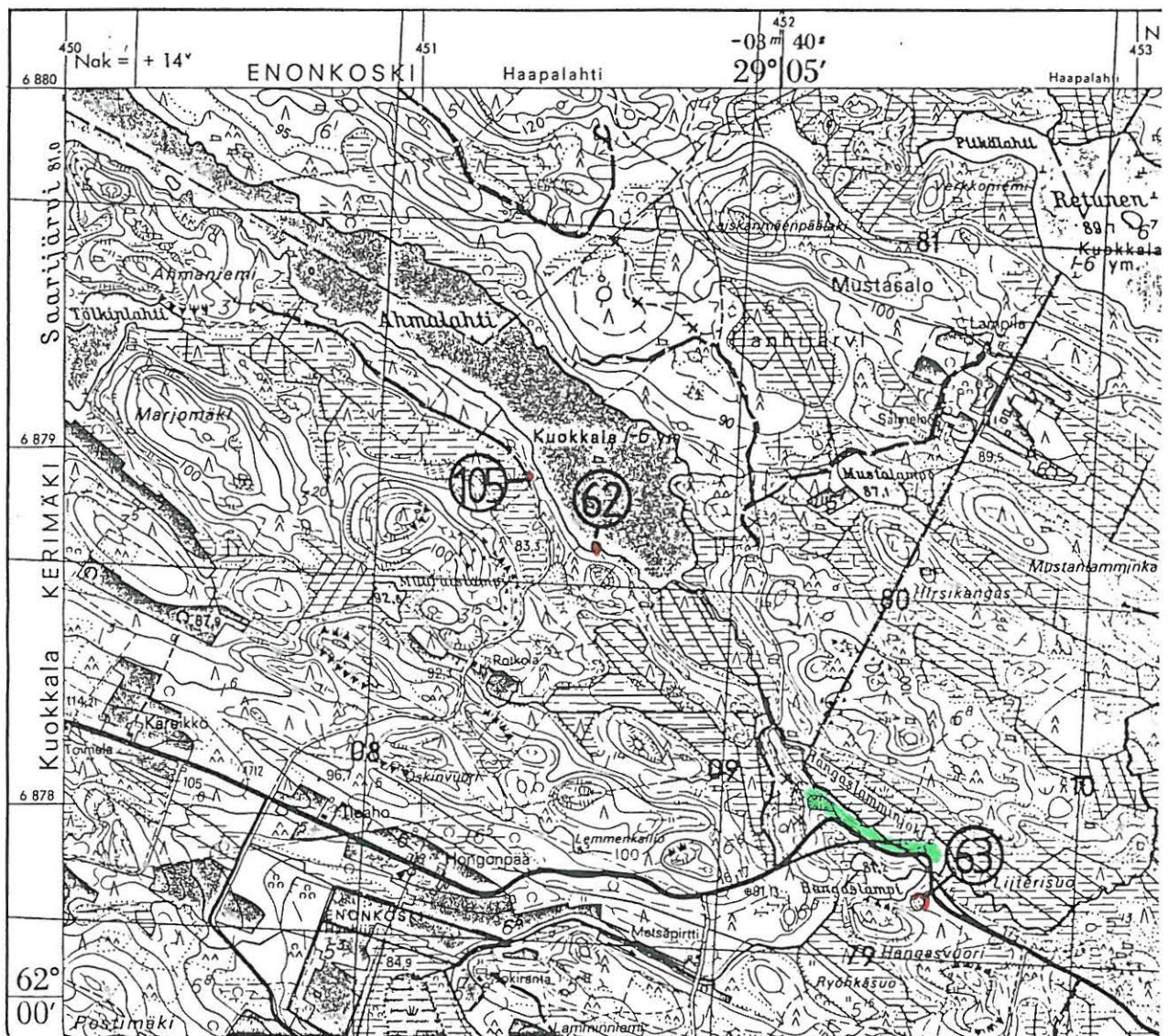
Pk 4211 10 TOROPPALA, 1988



KERIMÄKI 62, Kuokkala, Ahmalahti a
 KERIMÄKI 63, Kuokkala, Hangaslampi
 KERIMÄKI 105, Kuokkala, Ahmalahti b

mahdollinen uhrikallio
 kivikautinen asuinpaikka
 kvartsi-iskoksen löytöpaikka

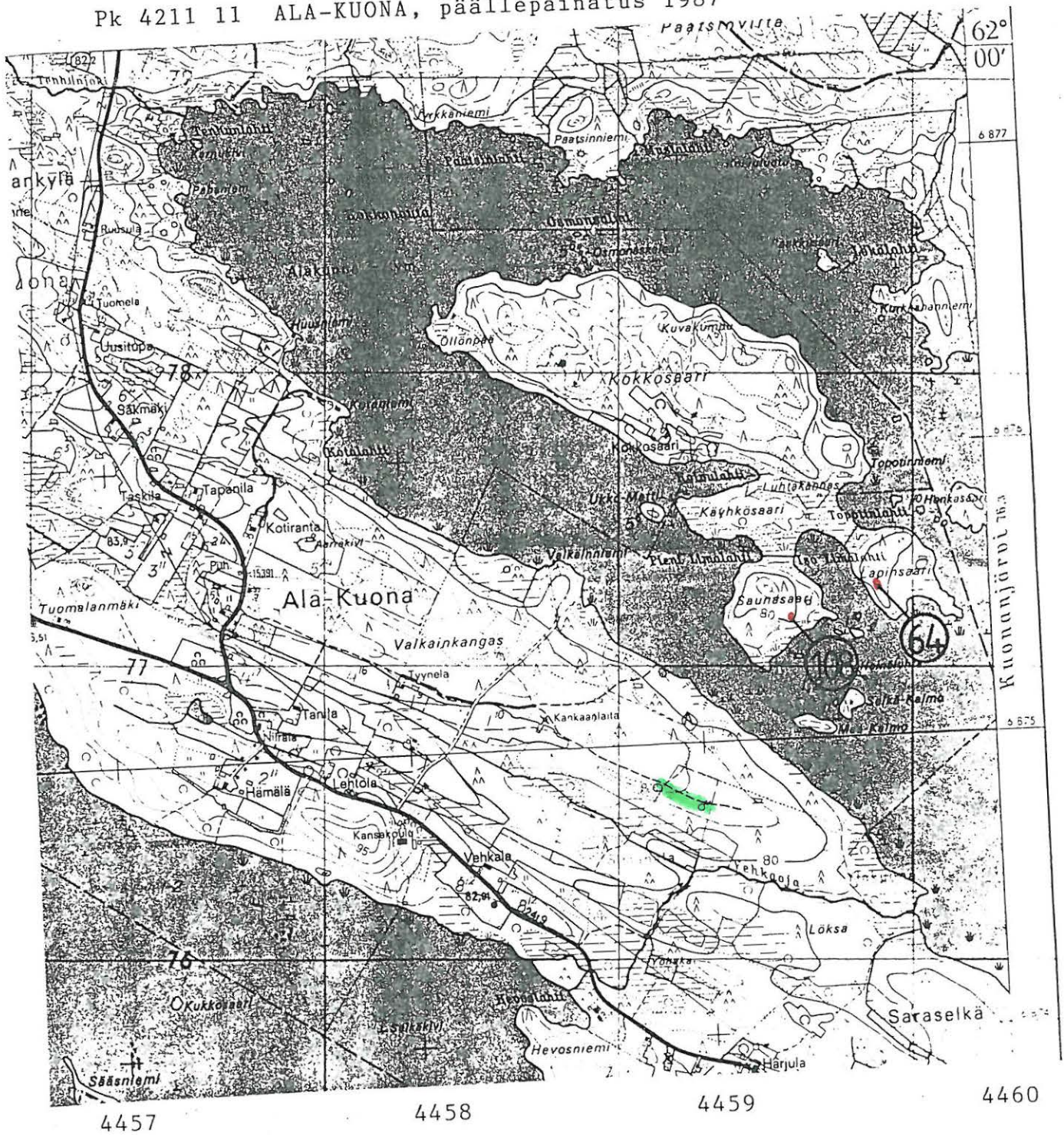
Pk 4211 11 ALA-KUONA, päällepainatus 1987



KERIMÄKI 64, Alakuona, Lapinsaari
KERIMÄKI 108, Alakuona, Saunasaari

kivikautinen asuinpaikka
kvartsi-iskoksen löytöpaikka

Pk 4211 11 ALA-KUONA, päällepainatus 1987



PK 4211 11 ALA-KUONA, päällepainatus 1987

suurennetus 100%



6876

6875

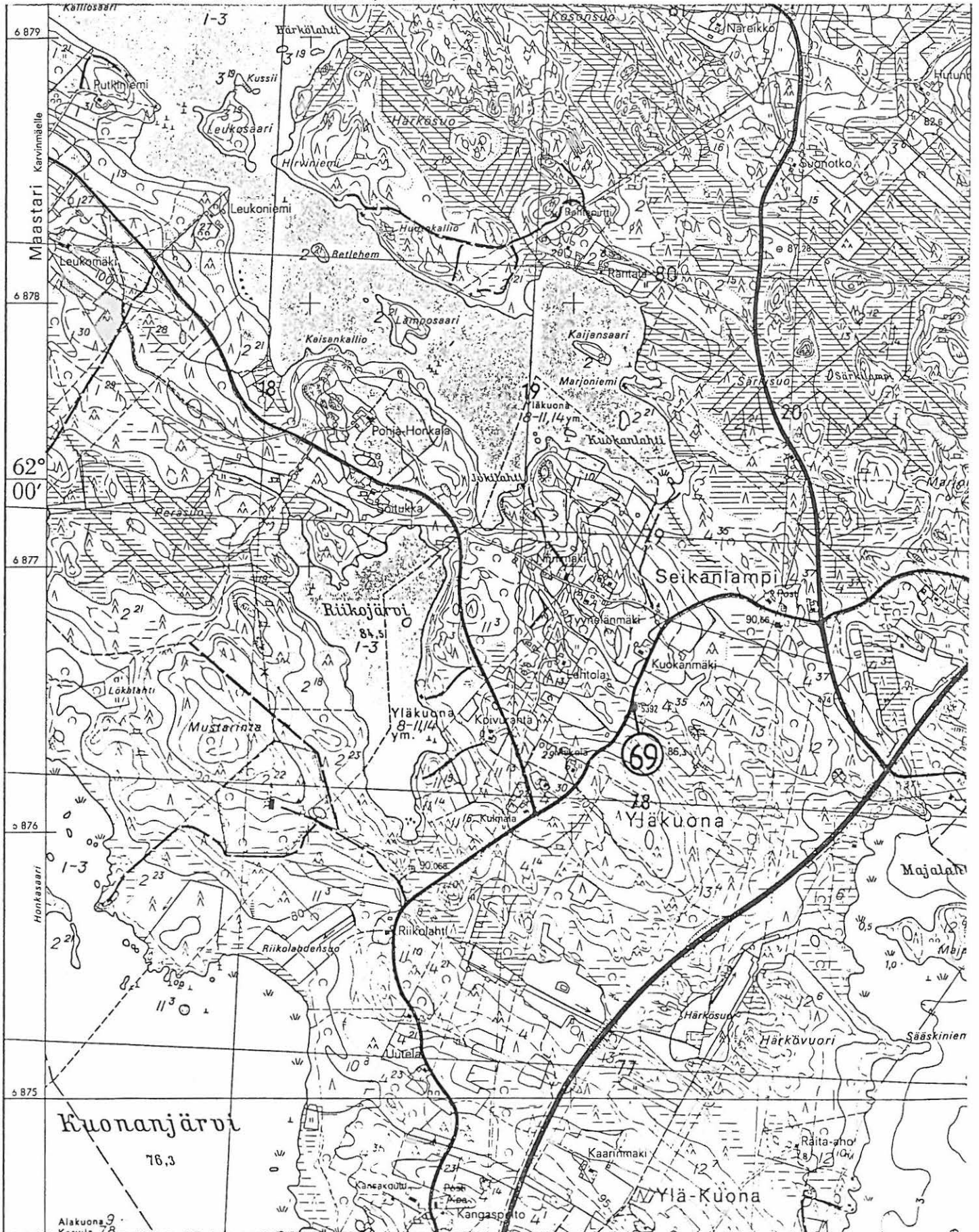
6874

6873

6872

KERIMÄKI 69, Yläkuona, Seikanlampi uhrikivi

Pk 4213 02 KUMPURANTA, päällepainatus 1987



460

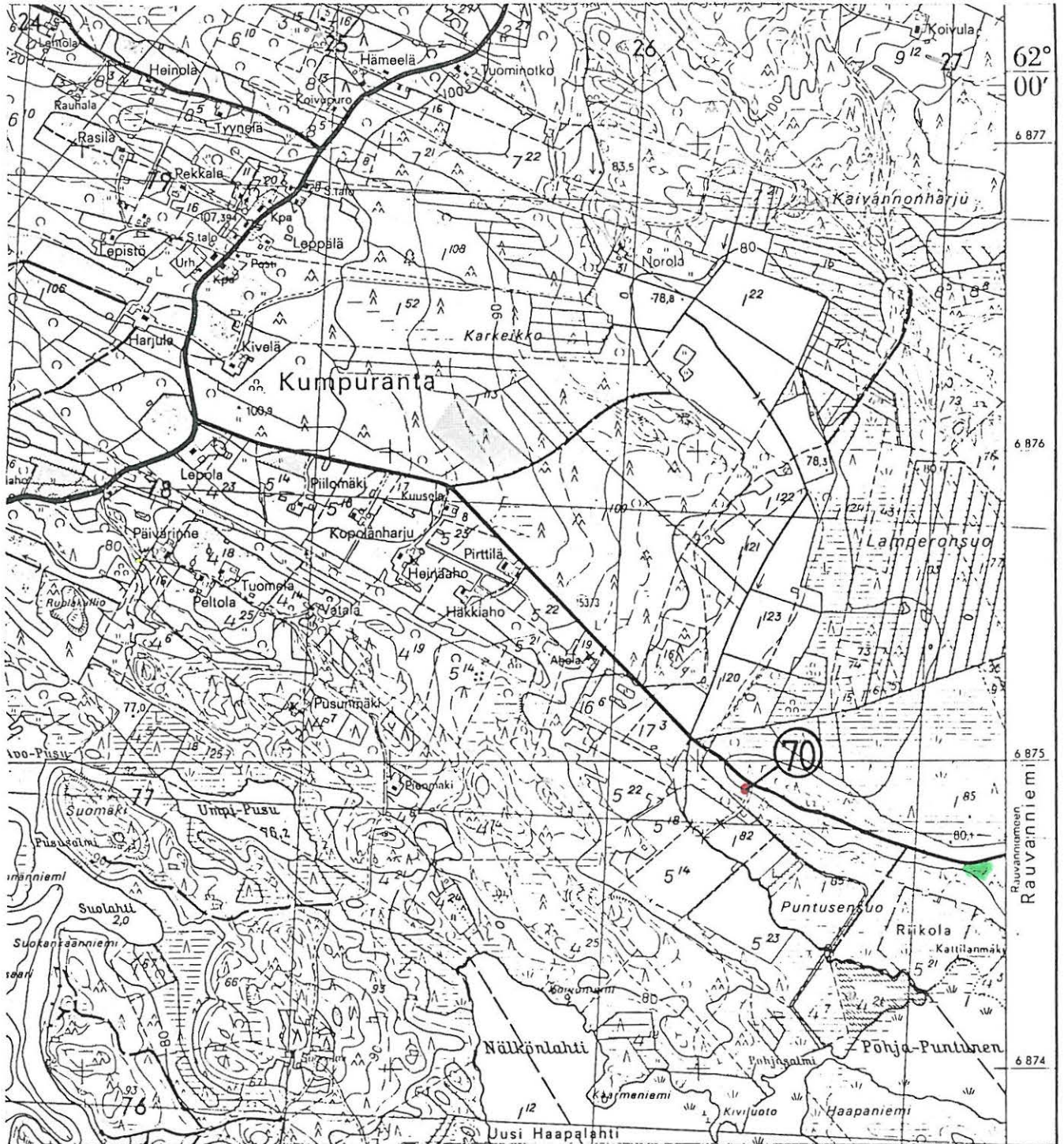
461

462

463

KERIMÄKI 70, Rauvanniemi, Puntusensuo kivikautinen asuinpaikka

Pk 4213 02 KUMPURANTA, päällepainatus 1987



467

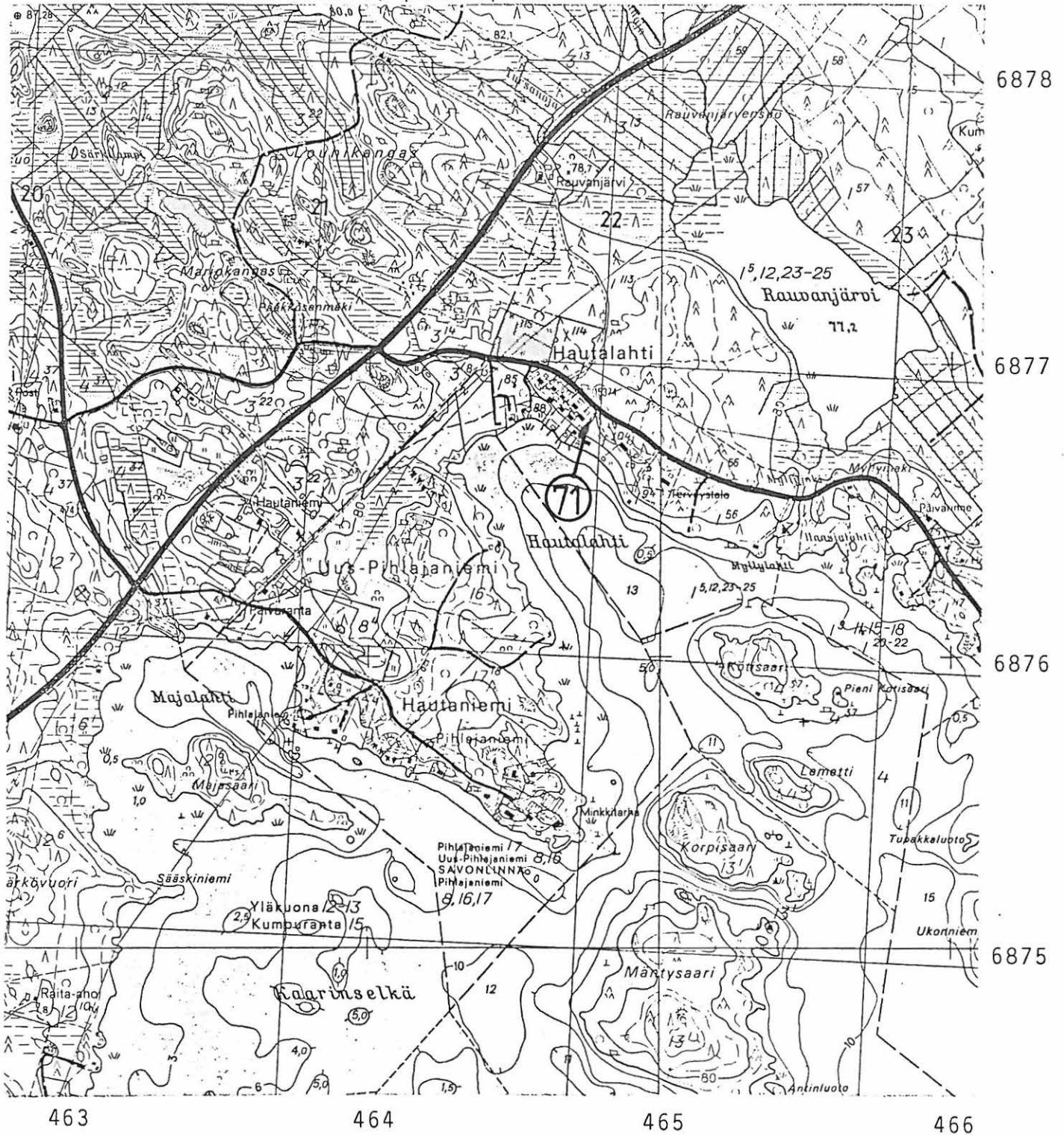
468

469

470

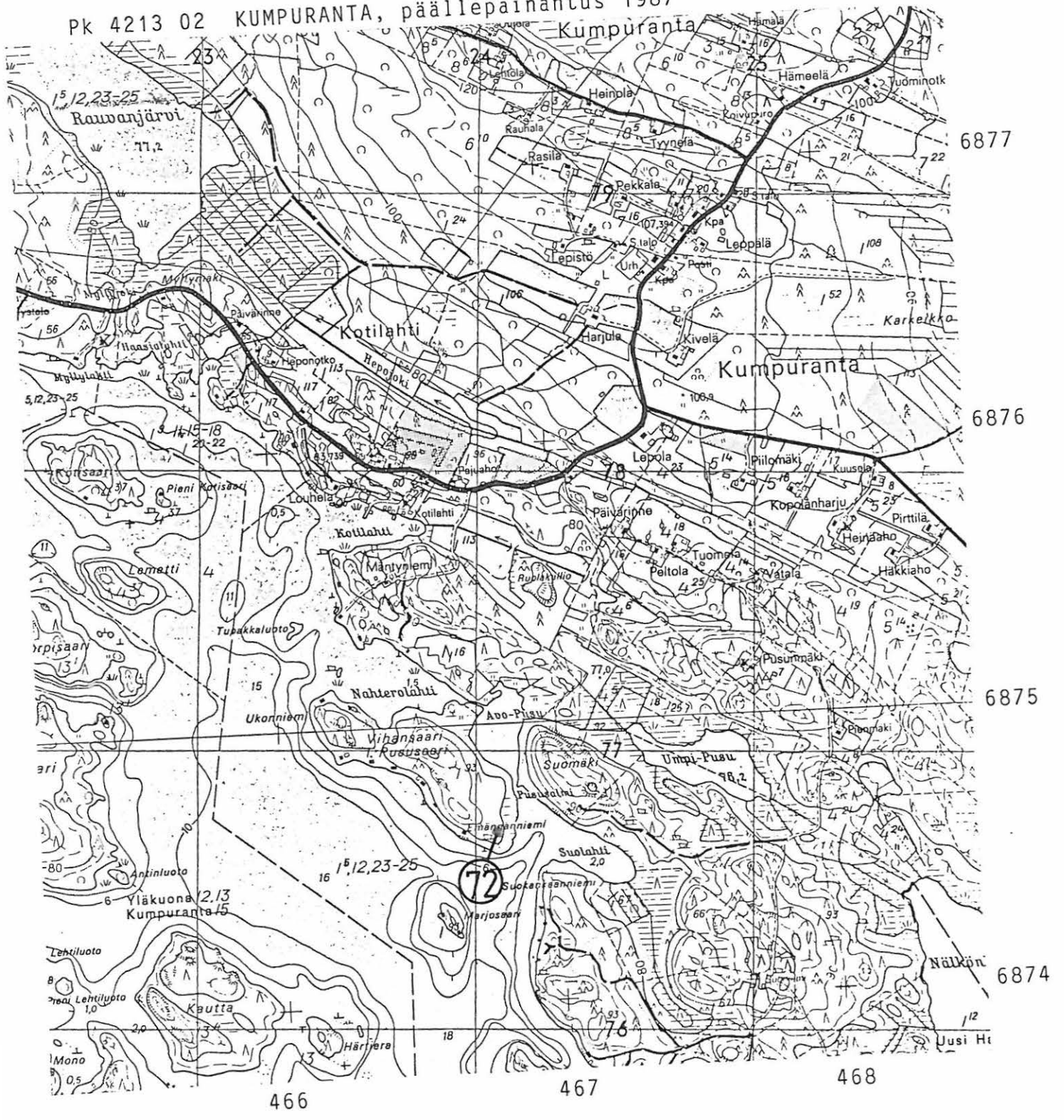
KERIMÄKI 71, Kumpuranta, Hautalahti kivikautinen asuinpaikka

Pk 4213 02 KUMPURANTA, päällepainatus 1987



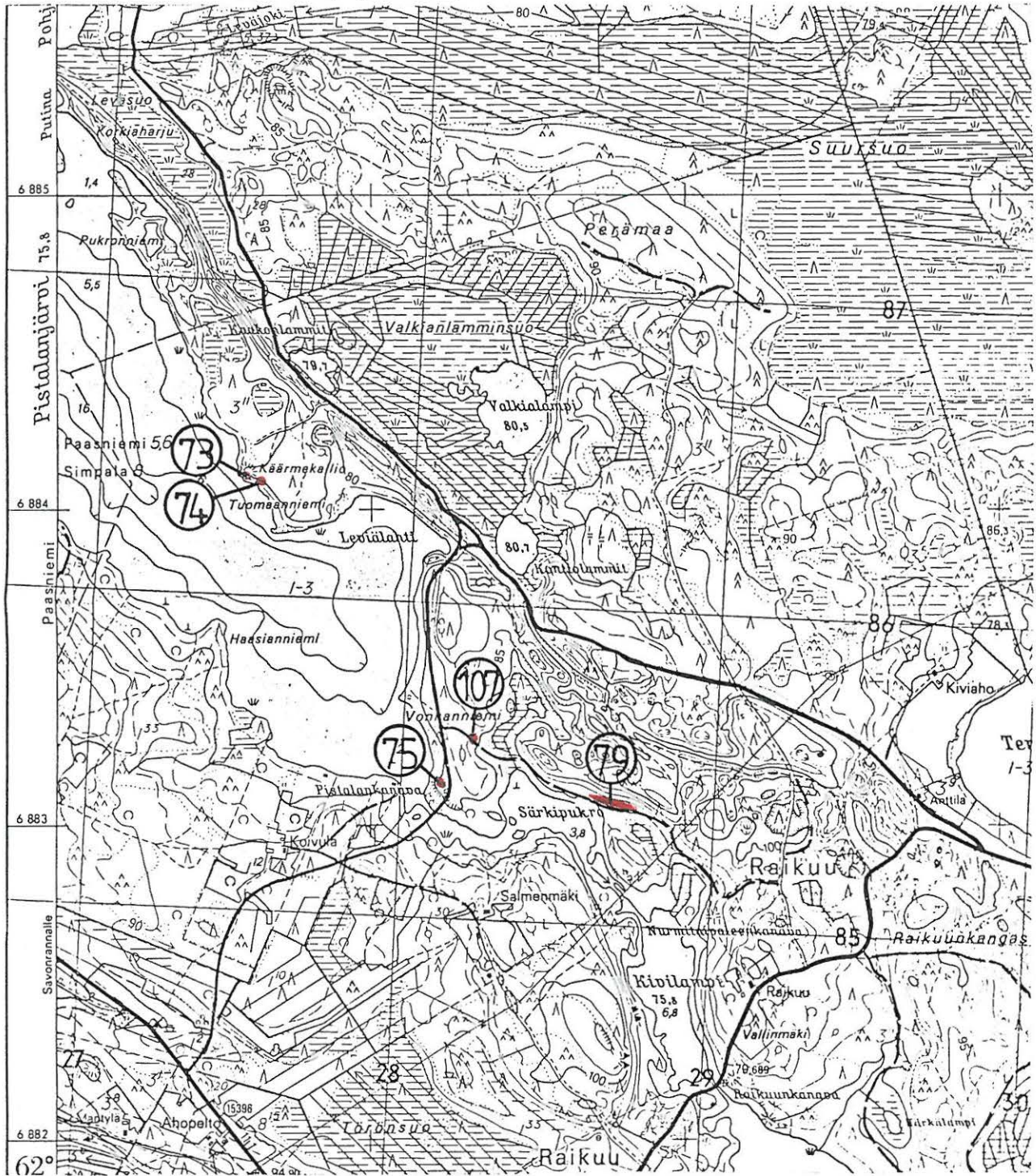
KERIMÄKI 72, Kumpuranta, Vihansaari kivikautinen asuinpaikka

PK 4213 02 KUMPURANTA, päällepainantus 1987



KERIMÄKI 73, Raikuu, Käärmekallio metallikautinen rökkiö
 KERIMÄKI 74, Raikuu, Tuomaanniemi metallikautinen (?) asuinpaikka
 KERIMÄKI 75, Raikuu, Vonkanniemi a metallikautinen rökkiö
 KERIMÄKI 79, Raikuu, Särkipukro kivikautinen asuinpaikka
 KERIMÄKI 107, Raikuu, Vonkanniemi b kvartsi-iskoksen löytöpaikka

Pk 4213 06 VILLALA, päällepainatus 1987



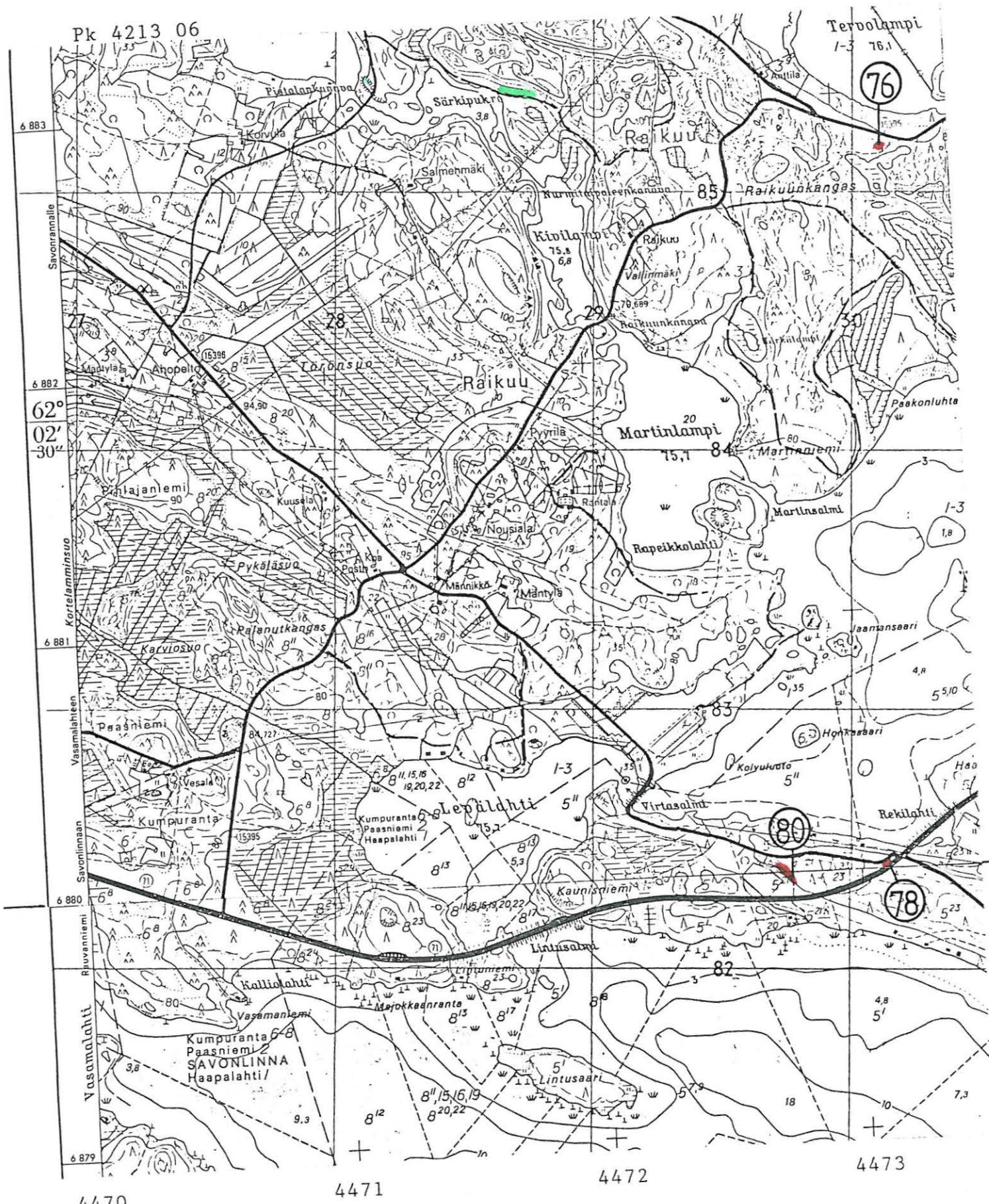
470

471

472

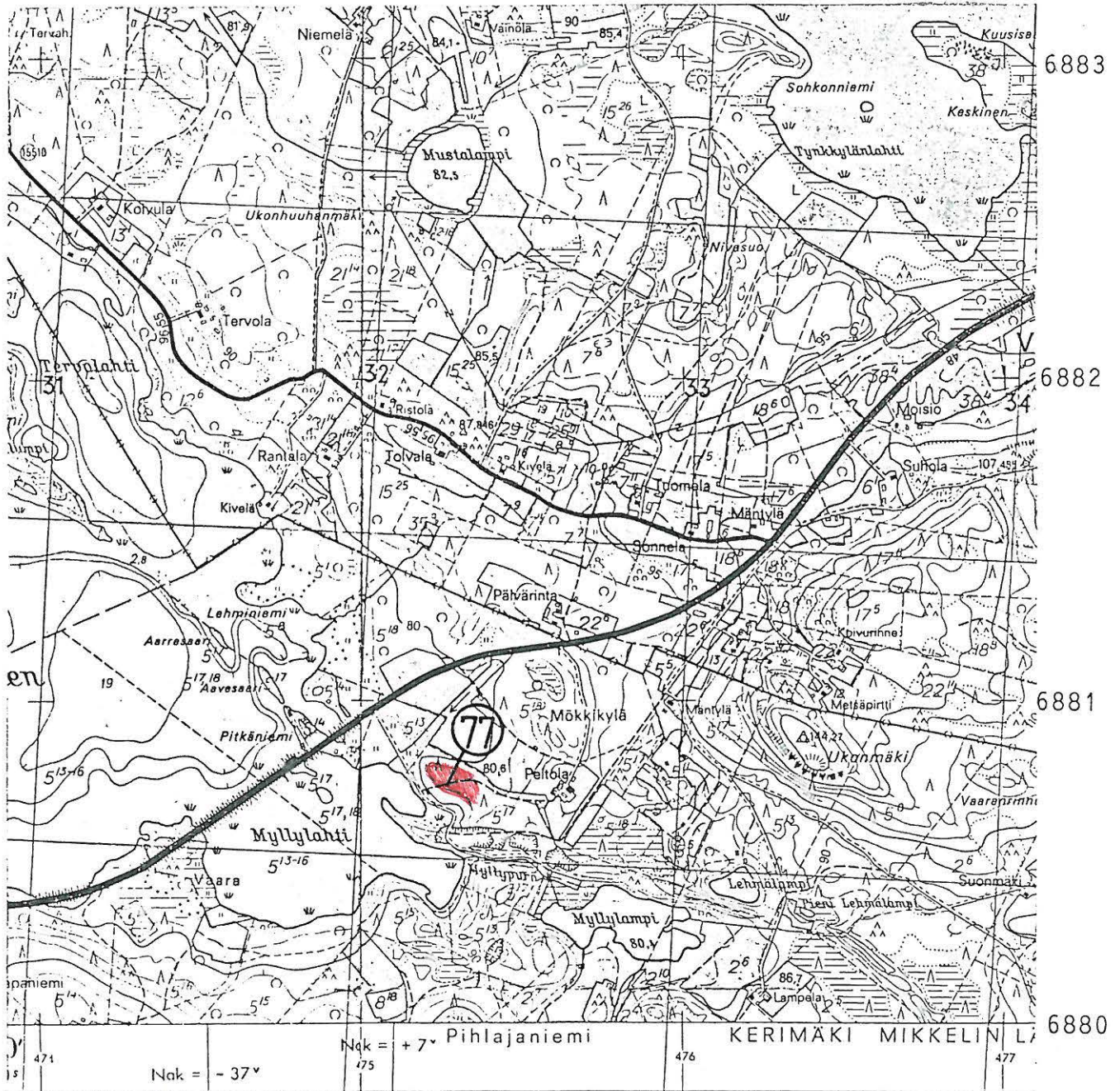
473

KERIMÄKI 76, Raikuu, Raikuunkangas kivikautinen asuinpaikka " "
 KERIMÄKI 78, Pihlajaniemi, Rekilahti " "
 KERIMÄKI 80, Pihlajaniemi, Kaunisniemi " "



KERIMÄKI 77, Pihlajaniemi, Myllylahti kivi­kautinen asuin­paikka

PK 4213 06 VILLALA



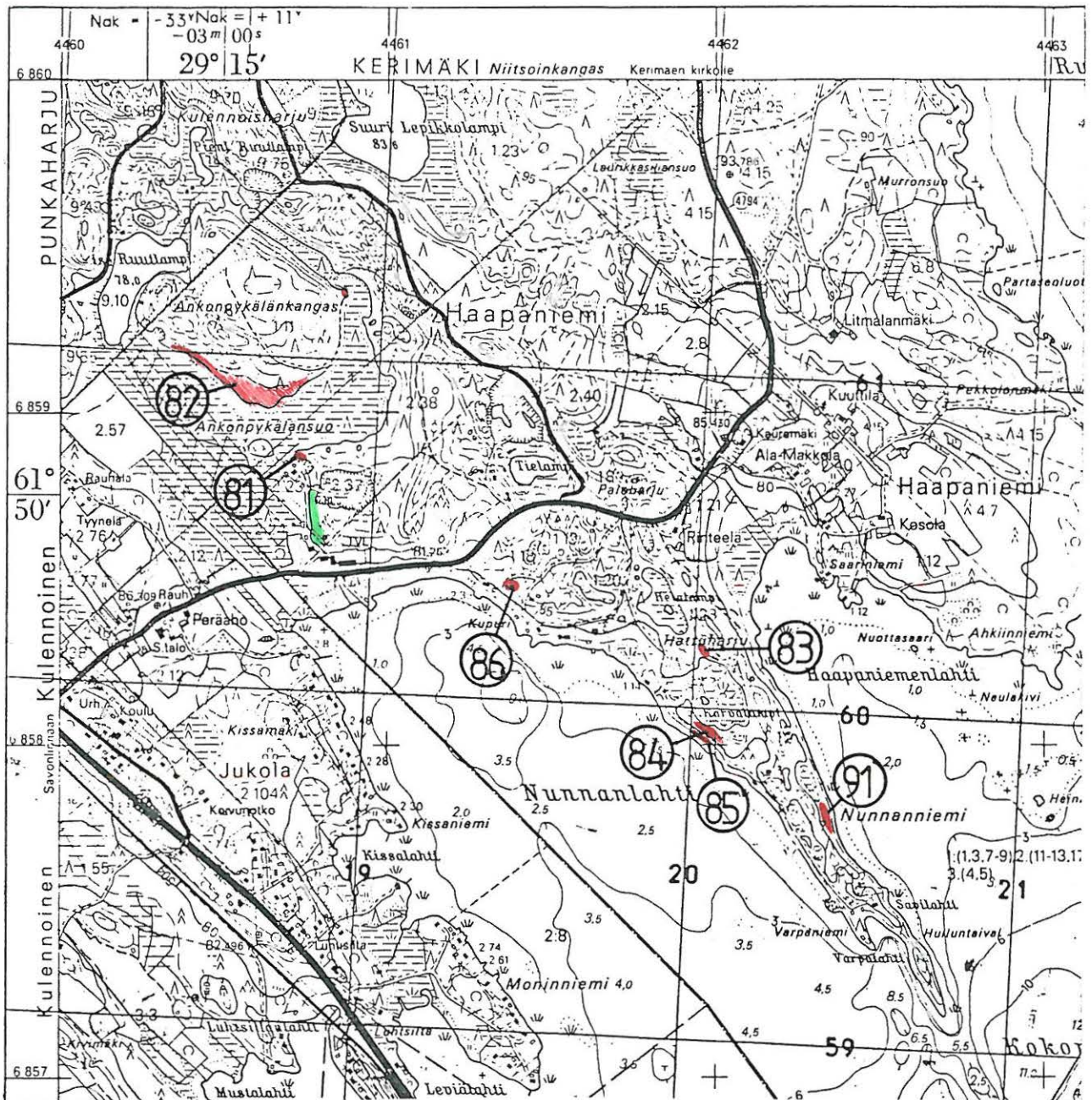
Nak = - 37°

Nak = + 7° Pihlajaniemi

KERIMÄKI MIKKELIN L 6880

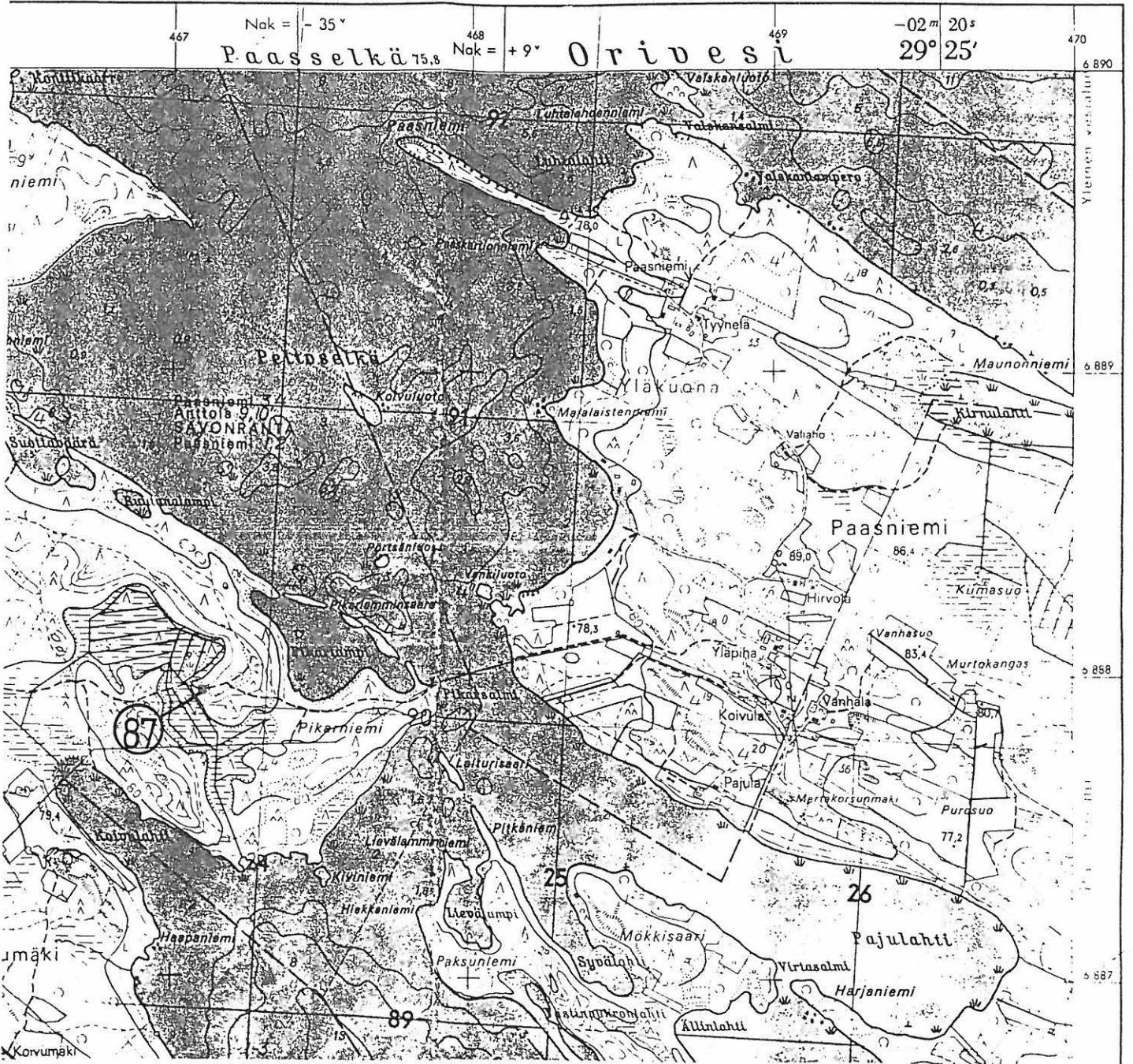
KERIMÄKI 81, Haapaniemi, Ankonpykälänsuo	kivikautinen asuinpaikka
KERIMÄKI 82, Haapaniemi, Ankonpykälänkangas	" "
KERIMÄKI 83, Haapaniemi, Hattuharju	" "
KERIMÄKI 84, Haapaniemi, Nunnanniemi a	" "
KERIMÄKI 85, Haapaniemi, Nunnanniemi b	varhaismetallikaut. (?) asuinp.
KERIMÄKI 86, Haapaniemi, Nunnanlahti	kivikautinen asuinpaikka
KERIMÄKI 91, Haapaniemi, Nunnanniemi c	ajoittamattomia pyyntikuoppia

Pk 4124 03 PUNKAHARJU, 1988



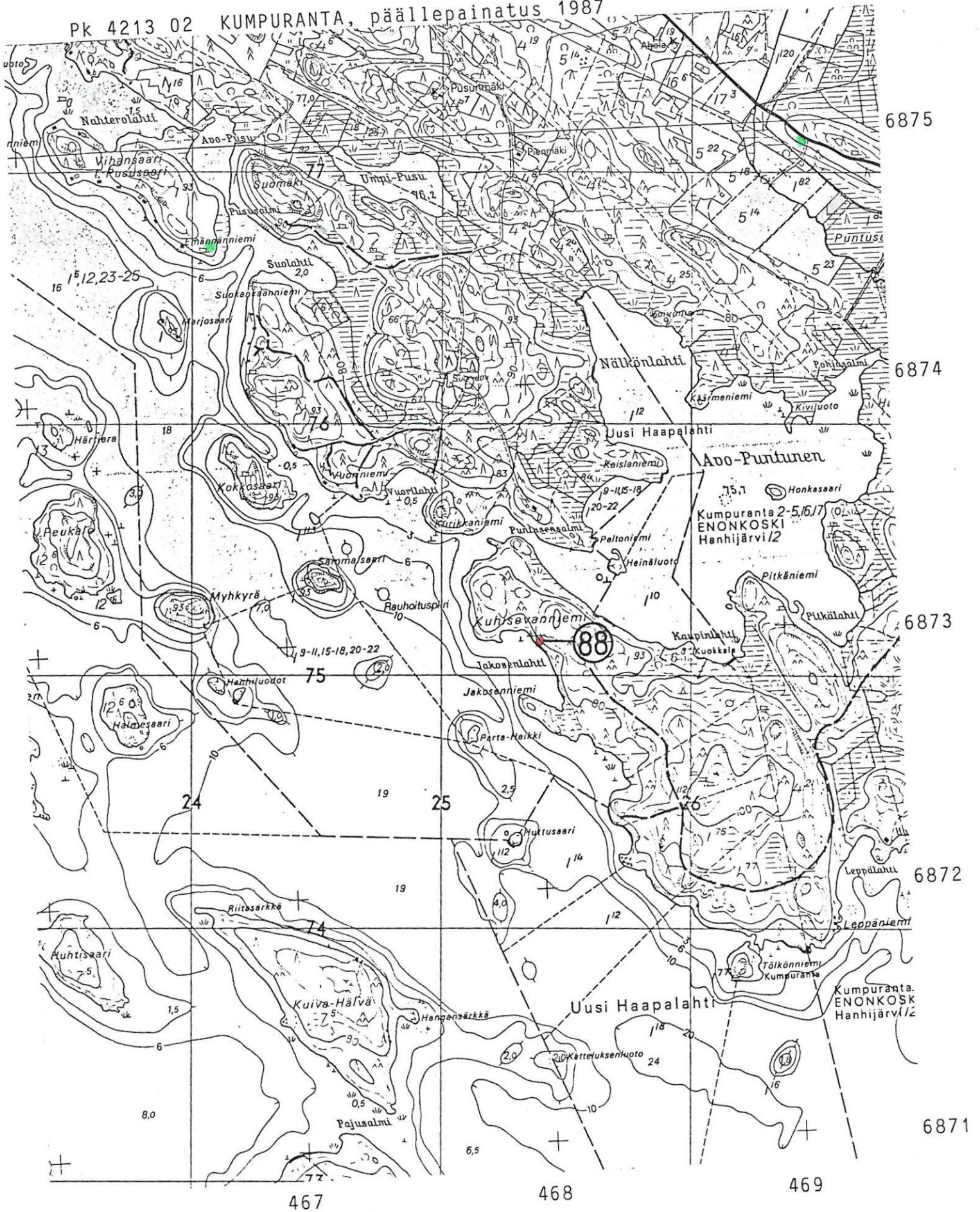
KERIMÄKI 87, Paasniemi, Pikarniemi kivikautinen asuinpaikka

Pk 4213 03



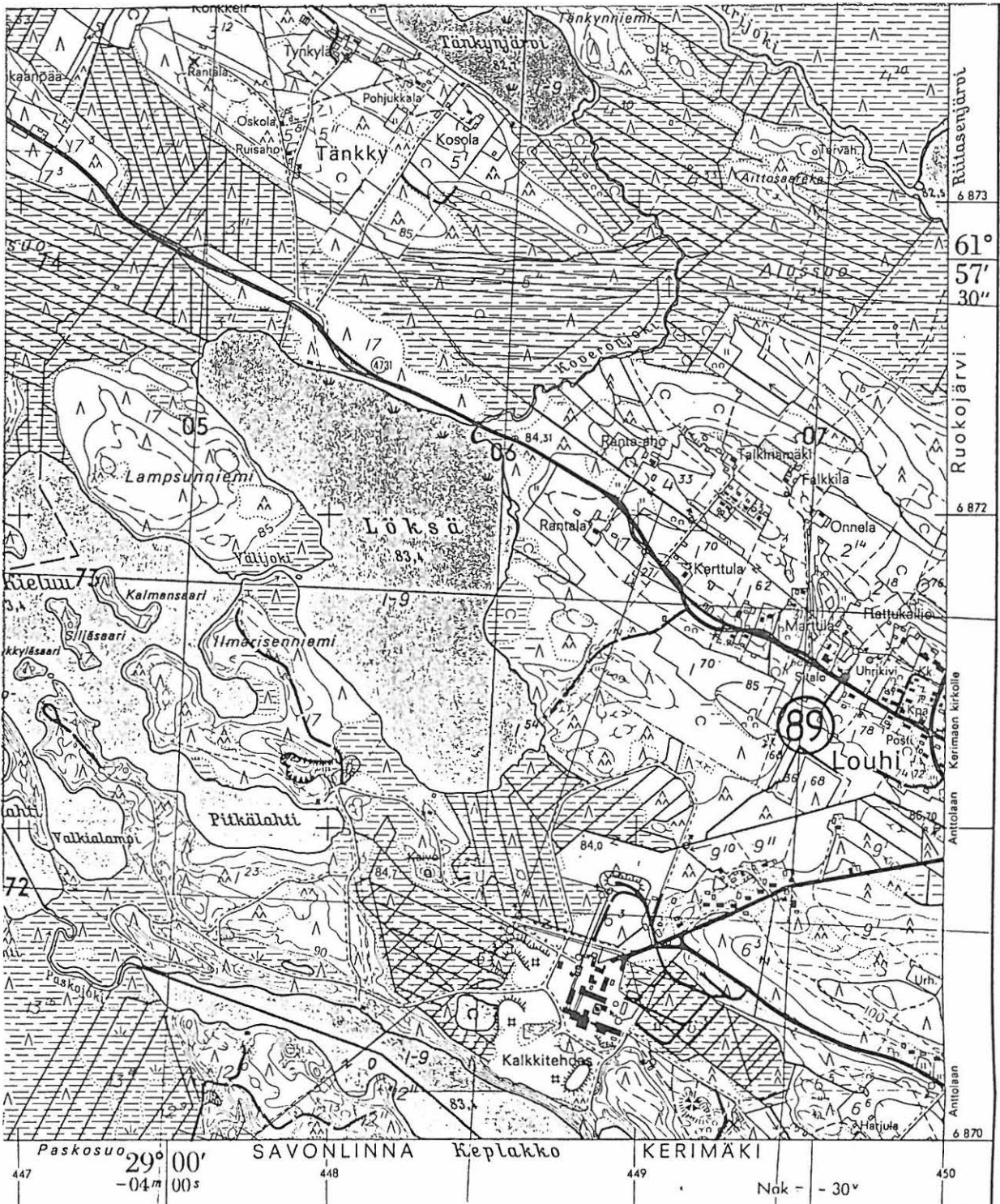
KERIMÄKI 88, Kumpuranta, Kuhisevanniemi metallikautinen röykkiö

Pk 4213 02 KUMPURANTA, päällepainatus 1987



KERIMÄKI 89, Ruokojärvi, Hattukallio b uhrikivi

PK 4211 08 MAKKOLA, päällepainatus 1987



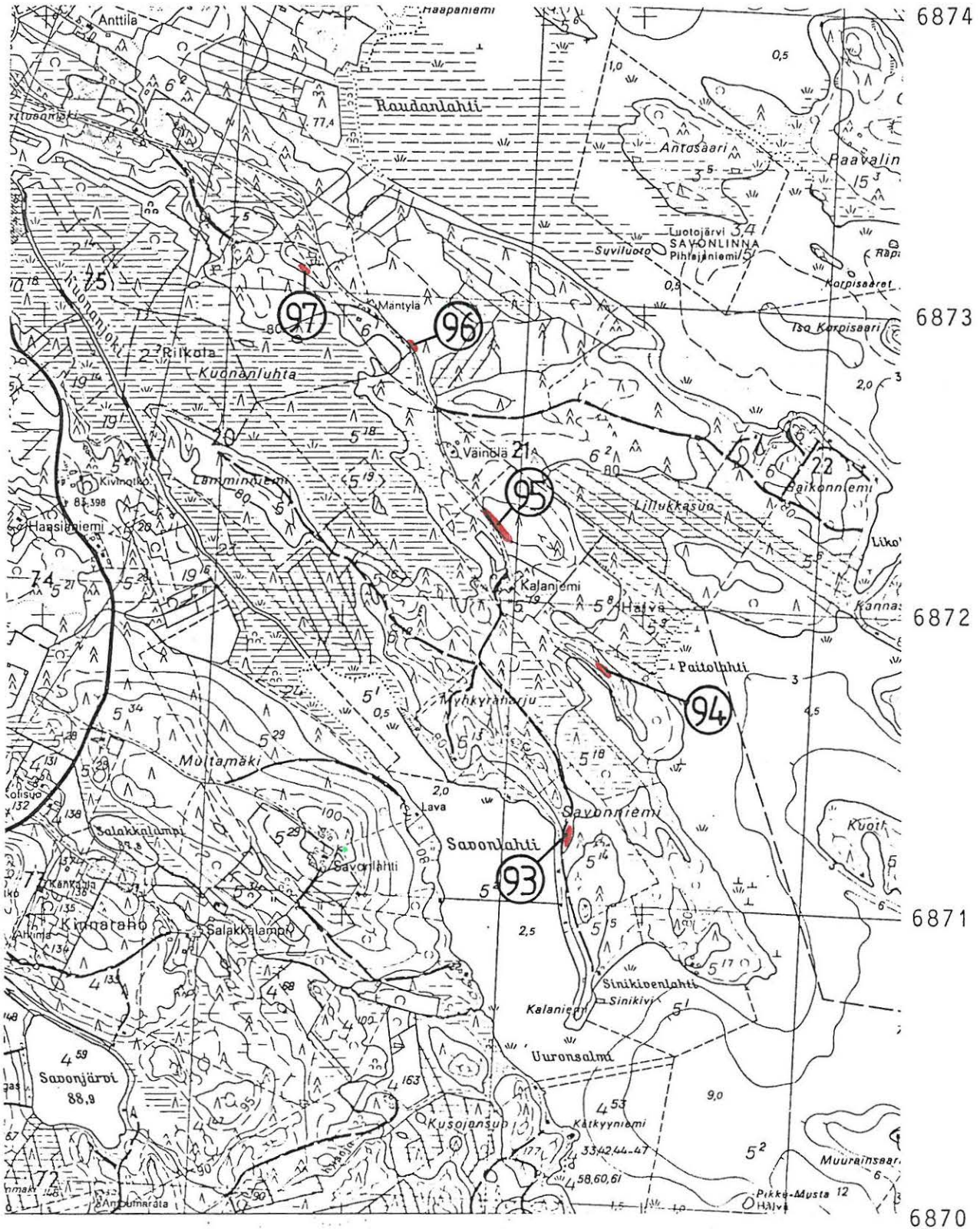
KERIMÄKI 92, Haapaniemi, Kurkikanta ajoittamaton pyyntikuoppa

Pk 4213 01 KERIMÄKI, 1988



KERIMÄKI 93, Jouhenniemi, Savonniemi	ajottamattomia pyyntikuoppia
KERIMÄKI 94, Jouhenniemi, Kalaniemi b	" "
KERIMÄKI 95, Jouhenniemi, Kalaniemi a	kivikautinen asuinpaikka
KERIMÄKI 96, Yläkuona, Mäntylä a	" "
KERIMÄKI 97, Yläkuona, Mäntylä b	" "

Pk 4213 02 KUMPURANTA, päällepainatus 1987



KERIMÄKI 32, Simpala, Varpamäki uhrikivi
 KERIMÄKI 99, Simpala, Kurosenkallio uhrikivi
 KERIMÄKI 100, Simpala, Henttola uhrikivi

Pk 4122 12 KULENNOINEN



KERIMÄKI 101, Simpala, Kasila a uhrikivi

KERIMÄKI 102, Simpala, Kasila b uhrikivi

Pk 4211 10 TOROPPALA



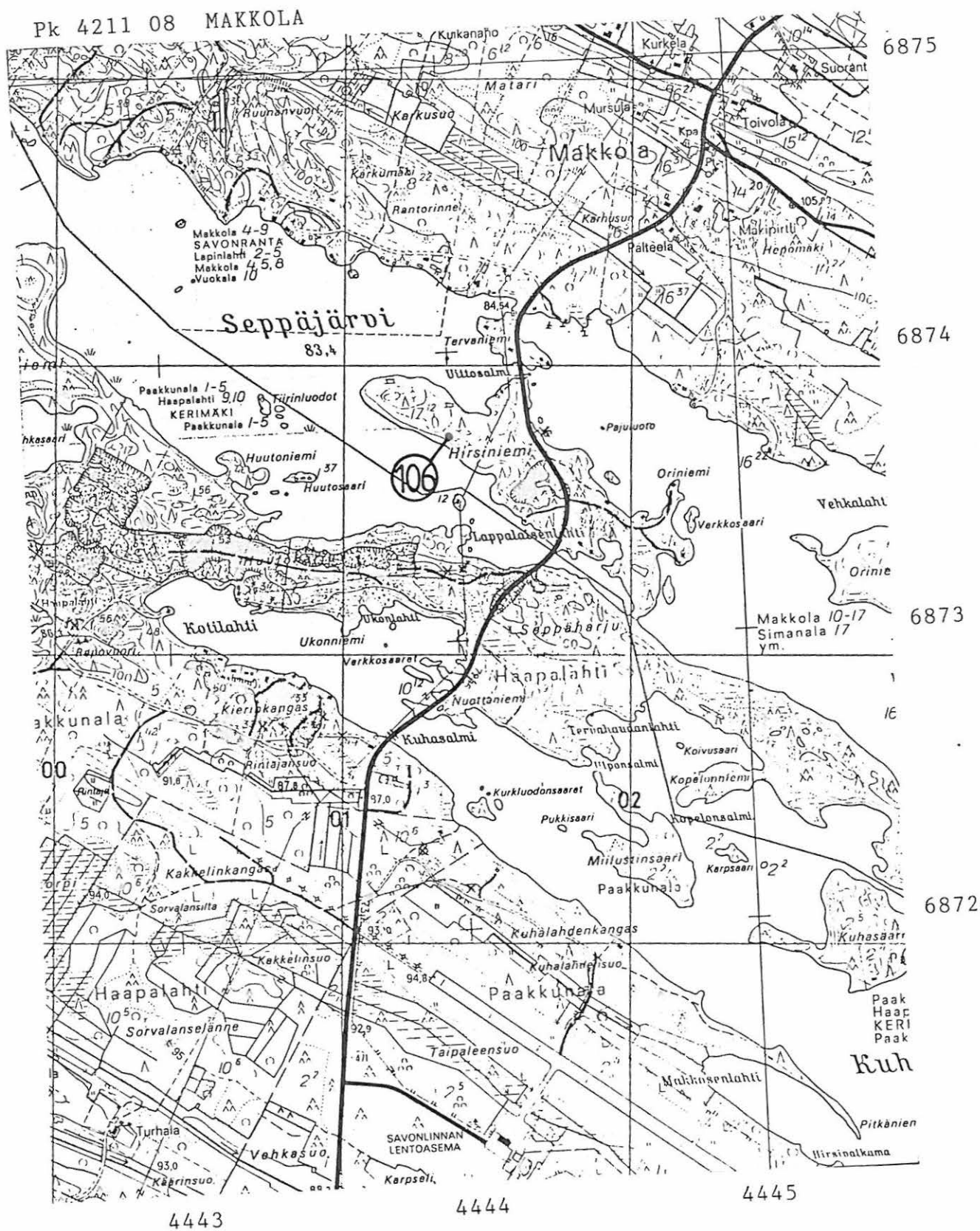
6863

6862

6861

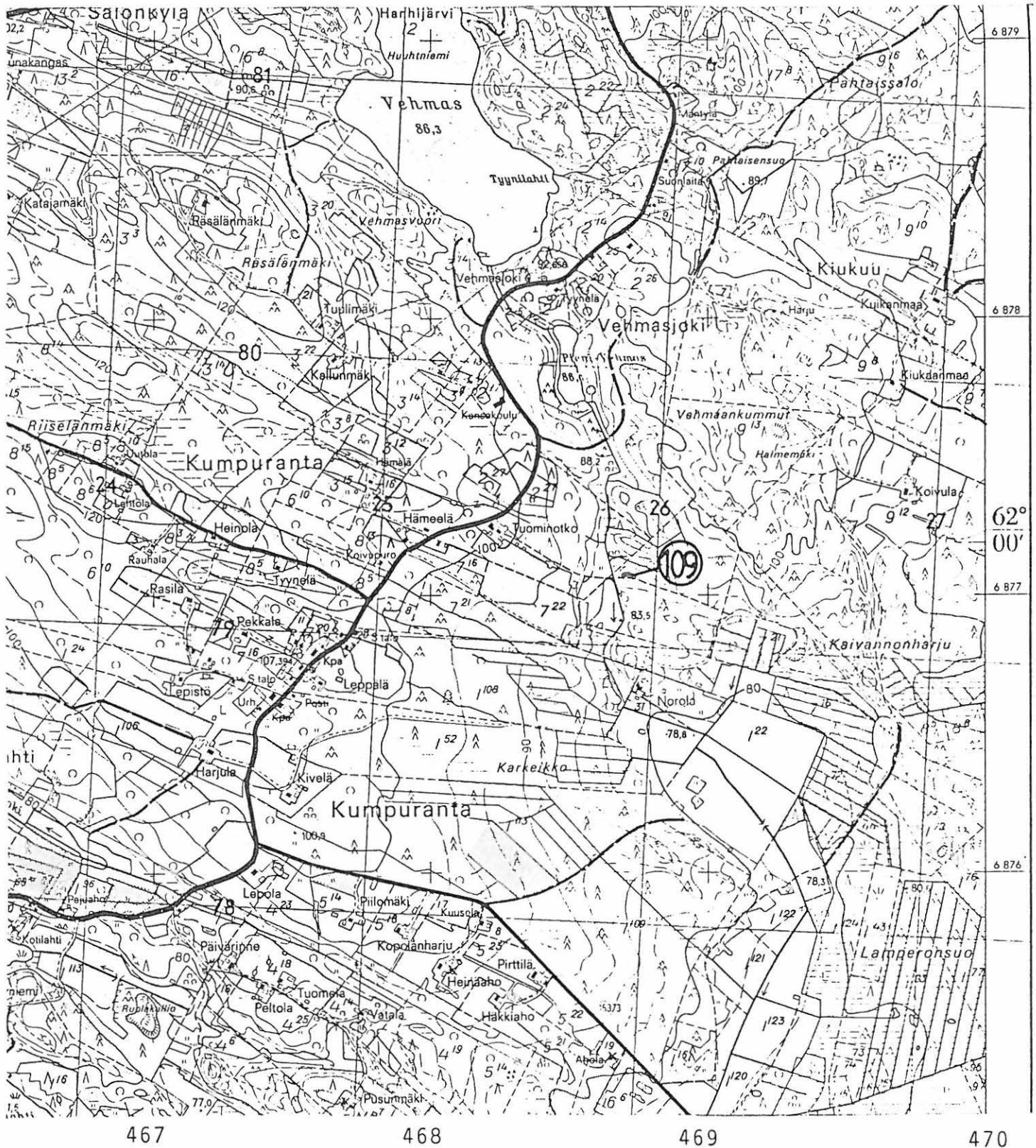
6860

KERIMÄKI 106, Makkola, Hirsiniemi kvartsi-iskoksen löytöpaikka



KERIMÄKI 109, Kumpuranta, Vehmasjoki rautakautisen nuolenkärjen löytöpaikka

Pk 4213 02 KUMPURANTA, päällepainatus 1987



Tietoja röykkiöistä yms. (tarkastamattomia)

Kerimäki:

- Kattilamäki, Toramäki, Saunasaari (suolla)
2 uuninsijaa (P, 29)
Pk 4211 12, (x=6880, y=455)?
- Yläkuona, Sarviniemi
uuninpohja, lähellä tervahauts (P, 28)
Pk 4213 02, x=6874, y=461
- Kumpuranta, Puntusenniemi
uuninsija, jossa rautakuonas (P, 28-29)
Pk 4213 02, (x=6873, y=467-8)?
- Kumpuranta, Louhenvalkama
uuninsija (P, 28-29)
Pk 4213 02, (x=6875, y=466)?
- Kumpuranta, Pahtaisensalo
uuninsija, jossa savea, lähellä tervahautoja (P, 29)
Pk 4213 02, x=6878, y=469
- Kumpuranta, Uuniraunio
uuninsija, lähellä tervahautoja (P, 29)
Pk 4213 03, x=6881, y=468
- Anttola, Hannikainen, Nyyssönmaa (Kieluva-järven "päivän puol.")
3 tulisijaa (P, 30)
Pk 4211 10, x=6866, y=451
- Pajusalmi
kivilatomuksia 3-5 kpl
Risto ja Ritva Karjalaisen huvilan maalle ?
Heikki Särkän (p. 957-81259) ilm. Sln maakuntamuseolle jouluk. -90
Särkkä ei ole itse nähnyt latomuksia.
Pk 4213 02, x=6870-1, y=468
- Ala-Kuona, Kotilahti
(Kotirannan tilan läh.)
"vanhojen asuntojen pohjia"
Yrjö Pennasen, p. 541 986, ilm. Jukka Moisasan kautta

Suluissa oleva "P" tarkoittaa Antero Felkosen teosta "Entisajan muistoja Rantasalmen kihlakunnasta" (- SMYA XXII, 1902) ja luku viitteen sivunumeroa.

Kerimäen saarenon muinaisjäännösinventointi 1991

Valokuvat (MV)

Kuvaaja: kuvat 781:1-36 Timo Sepänmaa, :37-38 Leena Lehtinen




Savonlinnan maakuntamuseo, kuva-arkisto, päänumero 781:


1. Kerimäki 56, Jouhenniemi, Ylätalo: uhrikivi, 12 kuppia
2. "
3. " kuvattuna kaakosta
4. Kerimäki 58, Jouhenniemi, Harjunpäänlampi: kivikautinen asuinpaikka, polun takana heikosti erottuva asumuspainanne
5. Kerimäki, Karsikkokivi: karsikkokivi
6. "
7. " hakkauksia liiduttuna
8. Kerimäki 69, Yläkuona, Seikanlampi: uhrikivi tien laidalla oikealla
9. "
10. Enonkoski 14, Simanala, Pitkälähti: röykkiö
11. "
12. "
13. Vas. Tauno Kautonen, oik. Taito Turunen Kerimäen Hautakan-
kaalla epäilemättä hautakiven äärellä. Kyseessä lienee luon-
nonmuodostuma:
14. Kerimäki 35, Makkola, Paavola: uhrikivi
15. Kerimäki 52, Makkola, Ala-Pesola: uhrikivi, 5 kuppia,
kivet siirretty kupprien päältä sivuun
16. "
17. Kerimäki 37, Karvila, Raubala a: uhrikivi
18. Kerimäki 53, Karvila, Raubala b: uhrikivi, 3 varmaa ja yksi
epävarma kuppi
19. "

20. Enonkoski 15, Karvila, Aholampi: mahdollinen uhrikivi,
yksi epävarma kuppi
21. Enonkoski, Karvila, Aholampi: kivi, jossa eroosion aiheuttamia kuoppia ja uria
22. "
23. Enonkoski 15, Karvila, Aholampi: mahdollinen uhrikivi kuvan keskikohdan oikealla puolella lähellä pellon reunaa
24. Savonlinna, Pitkälä, Punkalanniemi: pelto- tai kaskiröykkiö
25. "
26. Kerimäki 75, Raikuu, Vonkanniemi: röykkiö
27. Kerimäki 89, Ruokojärvi, Hattukallio b: uhrikivi, yksi kuppi
28. "
29. Punkaharju, Karjalankallio: epämääräisiä kivikasoja, ilmeisesti luonnonmuodostumia
30. "
31. "
32. Punkaharju, Karjalankallio: kivilatomuksia
33. "
34. "
35. Savonlinna 57, Pitkälä, Järventaus: uhrikivi, 7 kuppia
36. "
37. "
38. "

Muinaisjäännettöinti 1991, Timo Seppälä / Savonlinnan maakuntamuseo
Enonkoski, Kerimäki, Punkaharju, Savonlinna

Pinnakraiskopiot. MV-negatiivista Savonlinnan museo 78/1-1-38





32.

31

30.

29.



38.

37.

36.

35.

34.

33.