

11/11/2004. 01. 40/09. 3. 19978

KESÄLAHDEN INVENTOINTI 1997

Helsingin yliopiston
arkeologian laitos
Opetusinventointi 19-23.5.1997
Mika Lavento, Petri Halinen

Abstrakti

Helsingin yliopiston arkeologian laitos
Kesälahden inventointi

Helsingin yliopiston arkeologian laitoksen opetusohjelmaan kuuluu syventävien opintojen kenttätyökurssin yhteyteen viikon mittainen inventointikurssi, joka kuluvana vuonna päätettiin järjestää Kesälahdella. Kunnan valintaa puolsi sen puutteellinen inventointitilanne, kohteen edullinen sijainti sekä kunnan päättävien henkilöiden myönteinen suhtautuminen asiaan. Monet kesälahtelaiset avustivat inventoinnin tekijöitä toimimalla oppaina tai kertomalla tekemistään havainnoista.

Kurssille osallistui 18 arkeologian opiskelijaa, jotka jaettiin neljään ryhmään. Ryhmien vetäjinä toimivat FT Tuija Rankama, FL Petri Halinen, FM Tuija Kirkinen ja FM Mika Lavento. Inventoinnin valmisteluista, aikaisemman tutkimustiedon keräämisestä ja alueiden valinnasta vastasivat opiskelijat 3-5 henkilön ryhmissä. Kevään aikana ryhmät kokosivat eri arkistoista laajasti inventointia hyödyttäviä tietoja. Kunta jaettiin pääosin topografisin perustein neljään osaan ryhmien työskentelyalueeksi.

Ennen inventoinnin alkua alueelta tunnettiin 14 kiinteää muinaisjäännöstä. Inventoinnin jälkeen niitä tunnetaan yhteensä 43. Historiallisen ajan muinaisjäännöksiä luetteloitiin 24 kpl. Irtolöytökohteita on rekisteröity 5 kpl. Kesälahdelta tunnetaan tällä hetkellä mm. 14 kivistä ja 3 rautakautista asuinpaikkaa, 10 pyyntikuoppakohdetta, 3 kuppikiveä ja 5 röykkiökohdetta.

Löydöt: KM 30604-30629

Kenttätyöaika: 19.-23.5.1997

Tutkimuskustannukset: HY arkeologian laitos 4000 mk, Museovirasto 3 000 mk, Kesälahden kunta 3 000 mk.

Tutkimusraportti: P. Halinen ja M. Lavento 19.12.1997 Kopio Museoviraston arkeologian osaston arkistossa

HELSINGIN YLIOPISTON ARKEOLOGIAN LAITOKSEN OPETUSINVENTOINTI
KESÄLAHDELLA 19.-23.5.1997

SISÄLLYSLUETTELO

JOHDANTO	1
ESIHISTORIALLISET KIINTEÄT MUINAISJÄÄNNÖKSET	5
Kesälahti 3 Ruokkeenlahti	5
Kesälahti 4 Pirunpöytä	6
Kesälahti 5 Kainula	7
Kesälahti 6 Vanhanpaikan kallio	8
Kesälahti 7 Naukkarila 1	9
Kesälahti 9 Piilopirtti	10
Kesälahti 10 Myllyjoki	11
Kesälahti 11 Suurenkylänlahti 1	12
Kesälahti 12 Suurenkylänlahti 2	13
Kesälahti 13 Kalmistopelto	14
Kesälahti 14 Ristimäki	15
Kesälahti 15 Mäntyniemi 1	16
Kesälahti 16 Mäntyniemi 2	17
Kesälahti 17 Hovinmäki	18
Kesälahti 18 Pajamäki	19
Kesälahti 19 Syrjäjä	20
Kesälahti 20 Halkoniemi 1	21
Kesälahti 21 Halkoniemi 2	22
Kesälahti 22 Piikkeenniemi 1	23
Kesälahti 23 Piikkeenniemi 2	24
Kesälahti 24 Hirvolansuo	25
Kesälahti 25 Vinkuvansärkkä 1	26
Kesälahti 26 Vinkuvansärkkä 5	27
Kesälahti 27 Mujula	28
Kesälahti 28 Aluslampi	29
Kesälahti 29 Jaakonlampi	30
Kesälahti 30 Kirkkosärkät	31
Kesälahti 31 Viitaniemi	32
Kesälahti 32 Parrikangas	33
Kesälahti 33 Koppananniemi 1	34
Kesälahti 34 Koppananniemi 2	35
Kesälahti 35 Koppananniemi 3 A, B, C, D	36
Kesälahti 36 Sorsalampi	37
Kesälahti 37 Viinamäenkorpi	38
Kesälahti 38 Piitulainen	39
Kesälahti 39 Lovenmäki	40
Kesälahti 40 Pieni Norpanlahti	41

Kesälahti 41 Naukkarila 2	42
Kesälahti 42 Ketunlahti 1	43
Kesälahti 43 Ketunlahti 2	44
HISTORIALLISEN AJAN KIINTEÄT MUINAISJÄÄNNÖKSET	45
Kesälahti 1 Rantala	45
Kesälahti 2 Munkinhauta	46
Kesälahti 3 Immolanniemi	47
Kesälahti 4 Vinkuvansärkkä 2	48
Kesälahti 5 Vinkuvansärkkä 3	49
Kesälahti 6 Vinkuvansärkkä 4	50
Kesälahti 7 Aittolahti	51
Kesälahti 8 Likosuo	52
Kesälahti 9 Mäntyrynnän leirintäalue	53
Kesälahti 10 Louhisaari	54
Kesälahti 11 Pääsiäismäki	55
Kesälahti 12 Lamminranta	56
Kesälahti 13 Lappala	57
Kesälahti 14 Sikosärkänlampi	58
Kesälahti 15 Särkänpää	59
Kesälahti 16 Tervahaudankangas	60
Kesälahti 17 Ansonniemi 1	61
Kesälahti 18 Ansonniemi 2	62
Kesälahti 19 Suuri Norpanlahti	63
Kesälahti 20 Tapiola	64
Kesälahti 21 Ristiniemi	65
Kesälahti 22 Rauvitsanlahti	66
Kesälahti 23 Suurenkylänlahti 3	67
Kesälahti 24 Ansonniemi 3	68
IRTOLÖYTÖKOHTEET	69
Poroniemi, Jyrkätkalliot	69
Kesälahti Savilahti	70
Kesälahti Vahanniemi	71
Leppähuhdanniemi	72
Kesälahti Ruokkeenlahti	73
DIA- JA NEGATIIVILUETTELO	74
KARTTA INVENTOINTIRYHMIEN LÄPIKÄYMISTÄ ALUEISTA	89
PERUSKARTTAOTTEET	90
KOHTEIDEN YLEISKARTAT	159
VALOKUVATAULUT	175

JOHDANTO

Arkeologian laitoksen opetukseen on kuulunut vuodesta 1996 lähtien viikon mittainen inventointikurssi, joka on ollut osa kenttätutkimuskurssia (Har321) ja tutkimusharjoittelua (Har322). Näiden laajuus on ollut yhteensä 2 opintoviikkoa.

Kurssin lähtökohtana on ollut inventoinnin alkeiden opettelu. Se on pitänyt sisällään teoriaa, menetelmiä, käytäntöä. Opiskelijat ovat saaneet kokonaiskuvan inventointiprosessista, johon kuuluu esivalmistelu, kenttätyö ja jälkityö. Myös inventoinnin muinaisjäännösten suojeluun liittyvää aspektia on haluttu korostaa.

Kesälahti valittiin kevään 1997 inventointikunnaksi useasta syystä. Ensiksikin arkeologian laitoksella on ollut meneillään 1993-1996 Saimaan alueella Muinais-Saimaa -projekti, jota on suunniteltu tulevaisuudessa jatkettavaksi Saimaa-Laatokka -projektilla. Saimaalla haluttiin jatkaa kenttätöitä, josta inventointi on muodostanut oman tärkeän osansa. Kesälahden inventoimattomuus vaikutti myös kunnan valintaan. Alueella on tarkastanut joitakin kohteita Pekka Sarvas v. 1963. Alueelta tunnettiin kuitenkin ennen opetuskaivausta vain 14 muinaisjäännöstä. Myös Museovirasto halusi inventoitavaksi Pohjois-Karjalasta sellaisen kunnan, jonka inventointitilanne on ollut huono. Tässä yliopiston ja Museoviraston intressit yhtyivät.

Sekä Kesälahden kunta että Museovirasto osallistuivat inventoinnin kenttätöiden kustannuksiin 3000 mk:lla, mistä esitämme molemmille kiitoksemme. Kuntalaiset suhtautuivat inventointiin erittäin positiivisesti ja auttoivat inventoijia monin tavoin. Kunta järjesti kurssilaisille Väärälahden koulun majoitusta varten. Kuntalaisten panos inventoinnin onnistumiseksi oli ratkaiseva. Heidän avoin yhteistyönsä sekä kunnan työntekijöinä että kylätoimikunnan aktiiveina. Heistä on ensisijaisesti mainittava kunnanjohtaja Jorma Turunen, kunnansihteeri Matti Rupponen, kunnan rakennusmestari Risto Asikainen, kunnanvaltuuston puheenjohtaja Kari Pennanen, Rastin-Salokylän kylätoimikunnan puheenjohtaja Lauri Hirvonen, sihteeri Reetta Karjalainen ja kylätoimikunnassa aktiivisesti toiminut Päivi Pennanen. Lisäksi ryhmien mukana oli paikallisia oppaita, joista on syytä mainita mm. Pentti Hiltunen, Anna-Liisa Matikainen ja Varpu Haapea. Monille muillekin esitämme kiitoksemme.

Inventointiin osallistui 17 opiskelijaa ja neljä arkeologian laitoksen henkilökuntaan kuuluvaa ryhmänjohtajaa (Mika Lavento, Tuija Rankama, Tuija Kirkinen, Petri Halinen). Inventoinnin vastuullisena johtajana toimi Mika Lavento.

VALMISTELU

Inventoinnin valmistelu alkoi jakamalla opiskelijat neljään ryhmään, jotka pohtivat aluejaon perusteita. V:n 1996 inventointi Ristiinassa oli toteutettu kronologisen jaon perusteella eli jokaisella ryhmällä oli ollut ajallinen periodinsa. Ongelmaksi muodostui se, että kunnan laajuuden vuoksi ryhmät joutuivat ajamaan pitkiä matkoja ristiin rastiin, eikä työskentely ollut tämän vuoksi tehokasta. Tämän lisäksi työpanokset jakoutuivat epätasaisesti ryhmien

kesken. Tällä kerralla opiskelijat muodostivat ryhmänsä vapaasti, eikä temaattista jakoa ollut. Kunta jaettiin neljään lähes yhtä suureen osaan Salpausselkää pitkin kulkevan junaradan ollessa yhtenä jakajana, sen länsipuolella Aittolahden ja itäpuolella Hanelinlammen kautta kulkeva linja toisena. Toisena kriteerinä käytettiin alueiden laajuuksia. Tarkoituksena oli lisäksi sisällyttää kunkin ryhmän alueille erilaisia topografisia ympäristöjä; tällä pyrittiin siihen, että kaikkien ryhmien alueille sisältyi sekä kivikauden että rautakauden kohteita. Ryhmien alueet näkyvät kartassa.

Ryhmien jäsenet olivat:

- I Vuokko Ikonen, Antti Korpisaari, Jukka Kylli, Tanja Tenhunen
- II Henrik Jansson, Antti Lahelma, Matias Laitinen, Anna Wickholm
- III Jouko Ahtola, Maria Inkiläinen, Paula Kouki, Susanna Lintunen, Mikael E. T. Manninen
- IV Hanne-Grete Christensen, Sani Koponen, Kristiina Mannermaa, Minna Marjamaa

Ryhmät jakoivat valmistelutyön keskenään. Valmisteluun kuuluivat aiemmin tunnettujen irtainten ja kiinteiden muinaisjäännösten paikan määrittäminen, paikannimien selvittäminen, maaperän tarkastelu geologisista kartoista, vanhojen karttojen analyysi, rannansiirtymiskronologian selvittäminen alueella. Näiden ja aiemmista inventoinneista saadun kokemustiedon (keskustelu ja kirjallisuus) perusteella merkittiin peruskarttoihin potentiaaliset alueet, joita maastossa tarkasteltaisiin.

KENTTÄTYÖT JA DOKUMENTOINTI

Kenttätyöt toteutettiin siten, että kartasta potentiaalisiksi valitulle alueelle ajettiin autolla mahdollisimman lähelle. Järjestelmällistä kaistainventointia ei tehty, vaan potentiaaliset alueet haravoitiin ja lupaavilta näyttäviin kohtiin kaivettiin koekuoppia. Peltoalueilla harjoitettiin pintapoimintaa eli alue haravoitiin ja havainnot kirjattiin ylös. Jos alue todettiin huonoksi esim. kivikautista asuinpaikkaa silmällä pitäen, keskitetiin voimavarat muiden muinaisjäännösten etsimiseen. Kallioisilta seuduilta etsittiin raunioita ja kalliomaalauksia, vaikkakin useimmassa tapauksessa tällaiset löydöt jäivät tekemättä.

Raporttiin on jokaisesta kohteesta tehty tietosivu, jossa on kohdekuvaus, paikannustiedot, peruskarttaotteet jne. Joistakin kohteista tehtiin yleiskarttaluonnos, josta käy ilmi löytöjen sijainti, maaston muoto sekä eräät muut havainnot, jotka maastossa tehtiin. Sen avulla on mahdollista orientoitua kohteeseen paremmin kuin pelkän sanallisen kuvauksen ja peruskartan avulla.

JÄLKITYÖT

Ryhmät ovat työstäneet aineiston raportiksi. Tuloksia ei tässä raportissa esitellä kuitenkaan ryhmittäin, vaan kohdenumerojärjestyksessä. Tämä helpottaa raportin käyttöä, jota ryhmittäin järjestetty aineisto olisi hankaloittanut. Kussakin kohteessa on mainittu tarkastuksen tehneen

ryhmän jäsenten nimet. Järjestämisen ovat tehneet Petri Halinen ja Mika Lavento. Esihistoriallisten kohteiden numerointi on tehty yhdessä Museoviraston tutkijan Helena Taskisen kanssa. Historiallisen ajan kohteissa on raportin oma numerointi, jota siis ei tule rinnastaa Museoviraston esihistoriallisten kohteiden numeroon. Irtolöytökohteilla ei ole numeroa.

INVENTOINNIN TULOKSET

Saimaan kallistuminen ei näy Kesälahden alueella kovinkaan selvästi - kivikauden ranta säilyi pitkään samoilla korkeuksilla, minkä vuoksi rannansiirtymistä ei ole voitu käyttää kovinkaan menestyksellisesti. Paikoin kyllä kivikauden kohteet olivat aivan selvästi muinaisterasseilla, mutta korkeuserot olivat kuitenkin muutaman metrin sisällä.

Alueelta tunnettiin ennestään 14 kiinteää muinaisjäännettä. Tämän inventoinnin jälkeen Kesälahdelta tunnetaan 43 esihistorialliselle ajalle ajoittuvaa kiinteää muinaisjäännettä, 24 historiallisen ajan muinaisjäännettä sekä 4 irtolöytökohdetta. Kohteet jakautuivat tyypeittäin seuraavasti:

kivikautisia asuinpaikkoja	15
rautakautisia asuinpaikkoja	3
hist. ajan asuinpaikkoja	10
pyyntikuoppakohteita	10
kuppikiviä	3
röykkiöitä	5
tervahautoja	11
hiilimiiluja	1
kuopanteita/painanteita	2
hautoja/kalmistoja	2
muuta	2

Yleiskartasta ja peruskarttaotteista käy selville kohteiden sijainti ja levintä.

Viidellä kivikautisella asuinpaikalla todettiin yksittäisiä asumuspainanteita, jotka ajoittunevat löytöjensä perusteella kivikaudelle. Neljän yhteydestä löytyi asbestisekoitteista keramiikkaa ja yhdestä tyypillistä kampakeramiikkaa. Asumuspainanteet ovat muodoltaan soikeita tai kulmistaan pyörityneitä suorakaiteita. Muilta asuinpaikoilta ei havaittu maan pinnalle näkyviä rakenteita. Joiltakin asuinpaikoilta tavattiin palaneita kiviä, mutta havaintomahdollisuuksien ollessa huonot (pintamaa ei ollut rikki riittävän laajalta alueelta) ei niitäkään tavattu. Kivikautisiksi asuinpaikoiksi on taulukkoon luettu myös mahdolliset varhaismetallikautiset asuinpaikat, joita ei esim. keramiikan perusteella voida erottaa kivikautisista.

Pyyntikuoppakohteet olivat yhden tai korkeintaan muutaman kuopan suuruisia järjestelmiä. Ne löytyivät peuran tai hirven luontaisten kulkureittien tuntumasta - harjujen päältä tai niihin liittyvistä notkelmista.

Rautakautiset asuinpaikat todettiin pelloilta pintapoiminnan yhteydessä. Niiden löydöt olivat tavallisimmin myöhäisrautakautista keramiikkaa. Maan pinnalle näkyviä rakenteita ei havaittu.

Jo ennestään tunnetuista kolmesta kuppikivestä onnistuttiin paikantamaan vain yksi.

Jyrkätkallioiden kalliomaalausta arvioidessaan ryhmä II totesi sen luonnolliseksi punamultaläikäksi, kuten Matti Huurrekin aikoinaan. Tämän vuoksi sitä ei enää voida pitää muinaisjäännöksenä.

Kesälahden kunnan pohjoisosa on erittäin kivikkoista seutua, jonka vuoksi alueella on runsaasti kaskeamiseen tai peltoviljelyyn viittaavia kiviraunioita. Neljä tällaista on otettu mukaan muinaisjäännösluetteluun. Sen lisäksi alueella on runsaasti historiallisen ajan talojen jäännöksiä, joita ei kuitenkaan ole otettu raporttiin mukaan. Muutama historiallisen ajan kohde on otettu mukaan. Salpausselän tuntumassa, kunnan keski- ja lounaisosassa maaperä on hiekkavaltaista ja näin soveliasta pyyntikulttuurin asuinalueeksi. Kunnan eteläosassa peltoalueiden määrä on suuri, mikä omalta osaltaan korreloi rautakautisten asuinpaikkojen kanssa. Kunnan keskiosasta - Mäntylahden ja Salokylän alueilta - esihistoriallisen asutuksen merkkejä löydettiin vain vähän.

YHTEENVETO

Inventointikurssin tavoitteet toteutuivat etupäässä hyvin. Ne alueet, joista odotettiin tuloksia saatavan, osoittautuivat onnistuneesti valituiksi. Kaikkialta ei tietenkään muinaisjäännöksiä todettu, mutta monelta alueelta kuitenkin.

Opiskelijat saivat tarpeellista käytännön kokemusta inventoinnin valmistelusta, maastotöistä ja raportin laatimisesta. Tämän jälkeen kunkin odotetaan kykenevän omatoimisesti selviytymään kaikista inventointiprosessin vaiheista. Kurssin avulla oli mahdollista nähdä, miten inventoinnissa voidaan valita painopistealueita ja keskittää vähäisiä voimavaroja oikein. Jokainen kurssilainen joutuu kuitenkin vielä parantamaan taitojaan, mutta kurssin eri vaiheissa he saivat ensikäden tietoa siitä, mihin seikkoihin maastossa voi ja pitää kiinnittää huomiota tunnettuja muinaisjäännöksiä tarkastaessa ja uusia etsittäessä.

Myös vuoden 1997 inventointi osoittautui paljon työläämmäksi kuin mitä kurssilaiset alunperin arvelivat. Inventoinnissa on monia työvaiheita, jotka vaativat opettelua. Kokemusta tarvitaan runsaasti lisää ennen muuta maastotöissä. Myös raportointi ja maastolöytöjen tulkinta vaatii vielä runsaasti sekä tietoa että kokemusta.

Helsingin yliopiston arkeologian laitoksella 19.12.1997



Petri Halinen



Mika Lavento

ESIHISTORIALLISET KIINTEÄT MUINAISJÄÄNNÖKSET

Esihistoriallisten muinaisjäännösten numerointi perustuu Museoviraston arkeologian osaston antamaan, Kesälahden kunnan numerointiin.

Kesälahti 3 Ruokkeenlahti

Mjtyyppi: Asuinpaikka
Ajoitus: Kivikausi

SIJAINTI

Alue: Ruokkeenlahti
Peruskartta: 4213 07 Ruokkeenniemi
Koordinaatit: X = 6865 20 Y = 482 88 Z = 78,3
Etäisyystieto: Kesälahden kirkosta 9 km länteen
Laajuus: -

PERUSTIEDOT

Kohde sijaitsee Ruokkeenniemen keskivaiheilla, niemen etelärannalla hiekkakankaalla, jossa kasvaa mäntymetsää. Kohde on pienen, vain osittain avoimen kotitarvehiekkakuopan reunalla. Kuopan reunat olivat pääosin sammaloituneet umpeen, ja havaintoja oli mahdollista tehdä vain pieniltä alueilta. Aikaisempien tarkastusten yhteydessä tehdyt löydöt oli poimittu kuopan reunalta, pienen rantatörmän yläosasta. Kulttuurikerrosta oli kohteella heikosti näkyvissä, mutta mitään löytöjä siitä ei kuitenkaan saatu talteen.

TUTKIMUSHISTORIA

1972 Tarkastus Carpelan, Huurre Löydöt KM 18455: 1 - 4
1977 Tarkastus Huurre
1992 Tarkastus Lavento

INVENTOINTI 1997

Tarkastuspäivä: 21.5.1997
Tarkastajat: M. Lavento, H-G. Christensen, S. Koponen, K. Mannermaa, M. Marjamaa
Havaintomahd.: Hiekkakuopan reuna osittain näkyvissä
Laajuuden arviointi: -
Lähilöydöt: Simihtan kivikautinen/varhaismetallikautinen/rautakautinen asp 400 m koilliseen

Kesälahti 4 Pirunpöytä

Mjtyyppi: Uhrikivi
Ajoitus: Ajoittamaton

SIJAINTI

Alue: Villala Hummovaara
Peruskartta: 4213 09 HUMMOVAARA
Koordinaatit: X = 6884 850 Y = 4482 580 Z = 130 (Ville Luho 1954)
X = 6885 12 Y = 4483 02 Z = n. 115 (Petro Pesonen 1996)
Etäisyystieto: Kesälahden kirkosta 22,5 km pohjoisluoteeseen
Laajuus: 2,5 X 2 X 0,5 m

PERUSTIEDOT

Kohde sijaitsee 22,5 km kirkosta pohjoisluoteeseen, Kainulan talosta 400 m itäkoilliseen. Kivi sijaitsee paikalle vievän polun eteläpuolella noin 3 m polusta, koilliseen viettävän rinteeseen juurella. Ympäristö on synkkää kuusikkomaata.

Kohde on laakea, suhteellisen tasainen, lähes nelikulmainen maakivi, jonka sivut ovat 2 m ja 2,5 m, korkeus n. 0,5 m. Kivessä on yhteensä 78 kuoppaa.

TUTKIMUSHISTORIA

1954 tarkastus Ville Luho
1963 tarkastus Pekka Sarvas
1975 tarkastus Matti Huurre
1989 tarkastus Matti Huurre

INVENTOINTI 1997

Tarkastuspäivä: 20.5.1997
Tarkastajat: P. Halinen, M. Inkiläinen, P. Kouki, S. Lintunen, J. Ahtola,
M. E. T. Manninen
Havaintomahd.: Hyvä. Kohde on helposti löydettävissä, kuopat suurimmaksi osaksi selviä.
Laajuuden arviointi: 2,5 X 2 X 0,5 m
Lähilöydöt: Vanhanpaikan kallio, kuoppakivi, n. 500 m koilliseen
Kainula, uhrikivi, n. 500 m koilliseen

Kesälahti 5 Kainula

Mjityyppi: Uhrikivi
Ajoitus: Ajoittamaton

SIJAINTI

Alue: Villala Hummovaara
Peruskartta: 4213 09 HUMMOVAARA
Koordinaatit: X = 6884 020 Y = 4482 600 Z = 135
Etäisyystieto: Kirkosta 22,5 km pohjoisluoteeseen
Laajuus: -

PERUSTIEDOT

Kohde sijaitsee 22,5 km kirkosta pohjoisluoteeseen, Kainulan talon pihalla ollut matala kaksikuppinen uhrikivi (SM 1960: 84). Tarkastusmatkalla 1975 Matti Huurre ei havainnut paikalla muinaisjännöstä. Myöskään 1997 inventointiryhmä ei sitä löytänyt. Kivi on mahdollisesti siirretty.

TUTKIMUSHISTORIA

1975 tarkastus Matti Huurre

INVENTOINTI 1997

Tarkastuspäivä: 21.5.1997
Tarkastajat: P. Halinen, M. Inkiläinen, P. Kouki, S. Lintunen, J. Ahtola,
M. E. T. Manninen
Havaintomahd.: Kohdetta ei voitu havaita.
Laajuuden arviointi: -
Lähilöydöt: Vanhanpaikan kallio, kuoppakivi, n. 100 m koilliseen
Pirunpöytä, uhrikivi, n. 500 m luoteeseen

Kesälahti 6 Vanhanpaikan kallio

Mjtyyppi: Uhrikivi
Ajoitus: Ajoittamaton

SIJAINTI

Alue: Villala Hummovaara
Peruskartta: 4213 09 HUMMOVAARA
Koordinaatit: X = 6884 850 Y = 482 580 Z = 130
Etäisyystieto: Kirkosta 22,5 km pohjoiskoilliseen
Laajuus: -

PERUSTIEDOT

Kohde sijaitsee 22,5 km kirkosta pohjoiskoilliseen, Kainulan talon luon olevasta Lönnrotin petäjästä n. 300 m etelään on sileässä kalliossa ollut kymmenen uhrikuoppaa (SM 1938: 51).

Kiveä ei löytynyt vuoden 1975 tarkastuksessa, eikä myöskään 1997 inventointiryhmä havainnut sitä. Alue on tiheää pensaikkoa ja viereiselle kalliolle on kasattu pelloista raivattuja kiviä. Mahdollisesti myös kyseinen uhrikivi on siirretty sinne.

TUTKIMUSHISTORIA

1975 tarkastus Matti Huurre

INVENTOINTI 1997

Tarkastuspäivä: 20.5.1997
Tarkastajat: P. Halinen, M. Inkiläinen, P. Kouki, S. Lintunen, J. Ahtola,
M. E. T. Manninen
Havaintomahd.: Kohdetta ei voitu havaita
Laajuuden arviointi: -
Lähilöydöt: Pirunpöytä, uhrikivi, n. 500 m lounaaseen
Kainula, uhrikivi, n. 100 m lounaaseen

Kesälahti 7 Naukkarila 1

Mjytyyppi: Asuinpaikka
Ajoitus: Kivikausi

SIJAINTI

Alue: Pellavaniemi
Peruskartta: 4213 07 Ruokkeenniemi
Koordinaatit: X = 6860 72 Y = 483 60 Z = 80
Etäisyystieto: Kesälahden kirkosta 9 km luoteeseen
Laajuus: 20x20 m

PERUSTIEDOT

Kohde sijaitsee Pellavaniemen länsiosassa, lentopallokenttää varten kaivetun leikkauksen kohdalla Naukkarilan talosta n. 250 länsilounaaseen. Asuinpaikka on ylemmällä rantaterassilla. Alempana rinteessä on näkyvissä toinen terassi. Maa on heinorakeista silttiä. Puusto on mäntyä ja koivua. Kulttuurikerros oli näkyvissä, ja siinä havaittiin hiilensekaista maata. Kohteelta ei tehty löytöjä. Lentopallokenttä on kooltaan pieni, ja sitä reunustavat rinteet ovat pääosin sammalten peittämät. Lentopallokentän reuna on osittain valunut alaspän.

TUTKIMUSHISTORIA

1975 Tarkastus	M. Huurre	
1992 Tarkastus	M. Huurre	Löydöt: KM 20007. Mm. kampakeramiikkaa, asbestikeraamiikkaa, kivitaltta
1989 Tarkastus	M. Huurre	Löydöt: KM 25209. Mm. kiviesine, kvartsia

INVENTOINTI 1997

Tarkastuspäivä: 20.5.1997
Tarkastajat: M. Lavento, H-G. Christensen, S. Koponen, K. Mannerman, M. Marjamaa
Havaintomahd.: Kohde osin tuhoutunut rakentamisen yhteydessä.
Laajuuden arviointi: 20x20 m, silmämääräinen arviointi
Lähilöydöt: Kesälahti Naukkarila 2, 200 m itäkoilliseen.

Kesälahti 9 Piilopirtti

Mjtyyppi: Asuinpaikka
Ajoitus: Kivikausi

SIJAINTI

Alue: Villala
Peruskartta: 4213 06 VILLALA
Koordinaatit: X = 6883 68 Y = 4476 90 Z = 85
Etäisyystieto: Kirkosta n. 24 km luoteeseen
Laajuus: -

PERUSTIEDOT

Kohde sijaitsee kirkosta n. 24 km luoteeseen, Villasenjärven koillisrannalla olevan talon pihalla. Löydöt talon luoteispuolella olevasta pellostä n. 50 m rannasta. Asuinpaikka sijaitsee suhteellisen helposti havaittavissa olevan rantaterassin päällä. Alue on asuintoiminnan takia osin raivattua, heinittynyttä peltoa. Asuinpaikan alueella on nykyään mansikkamaa.

TUTKIMUSHISTORIA

1989 tarkastus Matti Huurre Löydöt KM 25209: kiviesine

INVENTOINTI 1997

Tarkastuspäivä: 20.5.1997
Tarkastajat: P. Halinen, M. Inkiläinen, P. Kouki, S. Lintunen, J. Ahtola, M. E. T. Manninen
Havaintomahd.: Kohtalainen. Asuinpaikan alueella sijaitsee nykyään talon mansikkamaa, josta inventointiryhmä havaitsi 3 kpl kvartssia.
Laajuuden arviointi: Todennäköisesti laajempi kuin havaittavissa oleva 2 x 7 m alue mansikkamaalla.
Löydöt: KM 25209, kvartssia
Lähilöydöt: -

248-408-0005-0027

Piilopirtti 5:27

Matti Makkonen
Nuutilantie 2 B
82200 Hammastalvi

Kesälahti 10 Myllyjoki

Mjytyyppi: Asuinpaikka
Ajoitus: Rautakausi/hist. aika

SIJAINTI

Alue: Myllyjoki
Peruskartta: 4213 07 Ruokkeenniemi
Koordinaatit: X = 6861 00 Y = 485 80 Z = 80
Etäisyystieto: Kesälahden kirkosta 6 km lounaaseen
Laajuus: -

PERUSTIEDOT

Kohde sijaitsee Kesälahden kirkosta 6 km lounaaseen, E6 maantien länsipuolella, n. 250 m tiestä, kynnetyssä pellossa. Löytöpaikkojen kohdalla kulkee pieni tilustie kohti Mujulan taloa. Kohde käveltiin inventoinnissa läpi, mutta sieltä ei löydetty mitään. Maaperä sen vieressä on hienoa hiekkaa.

TUTKIMUSHISTORIA

1993 Tarkastus Poutiainen, Kupiainen Löydöt KM 28710: 1 - 4 esim. saviastian
paloja ja liitupiipun katkelma

INVENTOINTI 1997

Tarkastuspäivä: 20.5.1997
Tarkastajat: M. Lavento, H-G. Christensen, S. Koponen, K. Mannermaa, M. Marjamaa
Havaintomahd.: Kynnetty pelto
Laajuuden arviointi: -
Suunn. maankäyttö: Viljelyä
Lähilöydöt: -

Kesälahti 11 Suurenkylänlahti 1

Mjytyyppi: Asuinpaikka
Ajoitus: Hist. aika

SIJAINTI

Alue: Suurikylä
Peruskartta: 4213 07 Ruokkeeniemmi
Koordinaatit: X = 6861 06 Y = 485 56 Z = 77,5
Etäisyystieto: Kesälahden kirkosta 7 km lounaaseen
Laajuus: 100 x 100 m

PERUSTIEDOT

Kohde sijaitsee pellolla. Pintapoiminnassa löytyi muutamia saviastianpalasia. Suurenkylän Ylä- ja Ala-Klaukkalan rantapellolla ollut ortodoksinen hautausmaa, josta on löydetty peltotöissä mm. pääkalloja ja rahoja. Kohde käveltiin inventoinnissa läpi ja löytöinä saatiin talteen jonkin verran historiallisen ajan keramiikkaa. Merkkejä kiinteistä rakenteista tai haudoista ei tavattu.

TUTKIMUSHISTORIA

1993 Tarkastus H. Poutiainen, M. Koponen, R. Kupiainen Löydöt: KM 28711: 1-41.
Mm. keramiikkaa, kvartsia, piitä, lasihelmi, neulamainen pronssiesine, liitupiipun katkelma, luuta.

INVENTOINTI 1997

Tarkastuspäivä: 20.5.1997
Tarkastajat: M. Lavento, H-G. Christensen, S. Koponen, K. Mannermaa, M. Marjamaa
Havaintomahd.: Kynnetty pelto
Laajuuden arviointi: Löytöjä pellosto 100x100 m.
Suunn. maankäyttö: Viljelyä.
Löydöt: KM 30622: 1 - 3, saviastian paloja
Lähilöydöt: Kesälahti Myllykoski rautak./hist. ajan asp, 50 m itäkaakkoon. Kesälahti Suurenkylänlahti 3 kivik./varh. metallik. asp ja rautak./hist. ajan asp, 200 m itään.
Kesälahti Suurenkylänlahti 2 kivik./varh.metallik. asp, 150 m kaakkoon.

Kesälahti 12 Suurenkylänlahti 2

Mjityyppi: Asuinpaikka
Ajoitus: Kivikausi/varh. metallikausi

SIJAINTI

Alue: Suurikylä
Peruskartta: 4231 Ruokkeenniemi
Koordinaatit: X = 6860 84 Y = 4485 90 Z = 77,5
Etäisyystieto: Kesälahden kirkosta 6 km lounaaseen
Laajuus: 10 x 15 m

PERUSTIEDOT

Kohde sijaitsee kynnetyssä pellossa, laajalla peltoaukealla. Paikalta saatiin talteen löytöjä pintapoiminnassa. Pellon läheisyydessä kasvaa havumetsää. Havainnot kiinteistä rakenteista ei tehty. Paikalta löydettiin asbestisekoitteista keramiikkaa, jonka tarkempi määrittely on palojen pienen koon vuoksi kuitenkin vaikeaa. Aivan kohteen lähiympäristössä on kaksi muuta löytökeskittymää, joista on poimittu historiallisen ajan asuinpaikkalöytöjä.

TUTKIMUSHISTORIA

1994 Tarkastus Poutiainen, Kupiainen Löydöt KM 28712 saviastian paloja

INVENTOINTI 1997

Tarkastuspäivä: 20.5.1997
Tarkastajat: M. Lavento, H-G. Christensen, S. Koponen, K. Mannerman, M. Marjamaa
Havaintomahd.: Kynnetty pelto
Laajuuden arviointi: 10 x 15 m
Suunn. Maankäyttö: Viljelyä
Löydöt: KM 30623: 1, saviastian paloja
Lähilöydöt: Kesälahti Suurikylä 1 hist.ajan asp 150 m lounaaseen,
Kesälahti Suurikylä 3 hist.ajan asp 300 m lounaaseen.

Kesälahti 13 Kalmistopelto

Mjtyyppi: Asuinpaikka, paja
Ajoitus: Hist. aika

SIJAINTI

Alue: Kerelinpelto
Peruskartta: 4213 07 Ruokkeenniemi
Koordinaatit: X = 6864 80 Y = 4487 68 Z = 83
Etäisyystieto: Kesälahden kirkosta 4 km länsilounaaseen
Laajuus: 100 x 100 m

PERUSTIEDOT

Kohde sijaitsee laajalla peltoaukeamalla ja sen laidassa kasvavassa haavikossa. Peltoaukean luotesreunalla, lehtikuusikujan kaakkoispuolella olevalla kynnetyllä pellolla havaittiin selvä kaakko-lounais -suunainen tummentuma, jonka koko oli n. 10 x 50 m. Pelto tutkittiin metallinpaljastimella ja pintapoimimalla, jolloin sieltä löytyi runsaasti rautaesineitä. Löydöt tulivat etenkin tummentumasta ja pellon kaakkoisreunasta. Listattujen rautalöytöjen lisäksi pellostä löydettiin 464,9 g rautaesineitä. Tumentuman länsireunassa oli kuoppa, jossa oli hiiltä ja luunpala. Pellon itä- ja pohjoisreunalla kasvaa metsää, idässä haapaa ja -luoteessamäntyjä ja lehtikuusia. Osa pellostä oli kynnetty ja osa kesannolla. Paikalla on mahdollisesti ollut paja.

Pellon itälaidalla sijaistevassa hybridihaavikossa on ollut perimätiedon mukaan ortodoksikalmisto. Kalmistossa on nähty kumpuja ja lahonneita ristejä vielä muutamia vuosikymmeniä sitten. Minkäänlaisia rakenteita ei kuitenkaan havaittu.

TUTKIMUSHISTORIA

1963 Tarkastus P. Sarvas

INVENTOINTI 1997

Tarkastuspäivä: 22.5.1997
Tarkastajat: M. Lavento, H-G. Christensen, S. Koponen, K. Mannermaa, M. Marjamaa
Havaintomahd.: Kynnetty pelto, jossa erottuu selvä tummentuma.
Laajuuden arviointi: 100x100 m.
Löydöt: KM 30626: 1 - 10, rautaesineitä, liuske-esine, lasikuonaa, luuta
Suunn. maankäyttö: Viljelyä.
Lähilöydöt: -

Kesälahti 14 Ristimäki

Mjityyppi: Hautausmaa
 Ajoitus: Historiallinen aika/ keskiaika

SIJAINTI

Alue: Villala
 Peruskartta: 4213 06 VILLALA
 Koordinaatit: X = 6882 05 Y = 4477 39 Z = n. 95
 Etäisyystieto: Kirkosta n. 24 km luoteeseen
 Laajuus: 40 X 40 X 4 m

PERUSTIEDOT

Kohde sijaitsee rinteessä Villalan kylän läpi kulkevan vanhan maantien E-puolella. Paikalla on suoritettu hiekanottoa, jonka jälkeen hiekkakuopan koillisreunalta on löytynyt ihmisen luita. Paikka on suurimmaksi osaksi tuhoutunut hiekanotossa, jäljellä oleva hiekkakuoppa on soikeahko ja jyrkkäreunainen. Rinteessä kasvaa kuusimetsää, jonka aluskasvillisuuden muodostavat sammal, puolukka ja mustikka.

Inventointiryhmä kävi tarkistamassa paikan, sekä opettaja Pentti Hiltuselta saadun vihjeen perusteella myös paikalta n. 50 m päässä sijaitsevan mahdollisen tsasounan paikan. Hiekkakuopan päällä on havaittavissa muutamia soikeita painaumuksia, mahdollisia hautapaikkoja. Tsasounan perustuksiksi epäillyt rakenteet ryhmä tulkitsi kiviaineksi.

TUTKIMUSHISTORIA

1991 tarkastus Timo Sepänmaa

INVENTOINTI 1997

Tarkastuspäivä: 19 ja 23.5.1997
 Tarkastajat: P. Halinen, M. Inkiläinen, P. Kouki, S. Lintunen, J. Ahtola, M. E. T. Manninen
 Havaintomahd.: Kohtalaiset. Paikka on suurelta osin tuhoutunut, jäljellä olevalla osalla aluskasvillisuus häiritsi havainnointia.
 Laajuuden arviointi: 40 X 40 X 4 m
 Lähilöydöt: -

Kesälahti 15 Mäntyniemi 1

Mjytyyppi: Asuinpaikka
Ajoitus: Kivikausi

SIJAINTI

Alue: Kesälahti
Peruskartta: 4213 10 Kesälahti
Koordinaatit: X = 6863 94 Y = 4492 49 Z = 85-90
Etäisyystieto: Kesälahden kirkosta 900 m kaakkoon.
Laajuus: -

PERUSTIEDOT

Kohde sijaitsee Kesälahden kirkosta 900 m itäkaakkoon Kesälahden kylässä sijaitsevan Mäntyniemen kartanon etelä- ja kaakkoispuolella olevan pellon itäisessä päädyssä. Koekuoppa kaivettiin pellon pohjoispuolella sijaitsevan mäntysaarekkeen kaakkoispäädyssä olevilta kivipaasilta 40 askelta etelään. Löytöpaikka sijaitsee Savilahteen pistävällä niemellä, moreenikukkulan eteläpuolella. Kivikaudella niemi on ollut pidempi kuin nykyisin.

Koekuopassa havaitun kulttuurikerroksen alaosassa palanutta maata, jossa oli melko runsaasti hiiliä. Kulttuurikerroksen alapuolinen maa värjäytynyt vaaleanruskeaksi. Löydöt tehtiin pellon pinnasta.

INVENTOINTI 1997

Tarkastuspäivä: 20.5.1997
Tarkastajat: T. Kirkinen, A. Korpisaari, J. Kylli, T. Tenhunen, V. Ikonen
Havaintomahd.: hyvät
Laajuuden arviointi: -
Löydöt: KM 30604:1-2 kampaleimakoristeinen saviastianpala, pii-iskos
Lähilöydöt: KESÄLAHTI 16 Mäntyniemi 2 varhaismetallikautinen asuinpaikka noin 160 m luoteeseen, sekä Sarvaan tarkastuksessa 1963 tulleet irtolöydöt KM 21532:1-2, KuM 12 ja Kesälahtiseuran hallussa oleva tasatalta.

248 - 4 01 - 0015 - 0072

Kesälahti 16 Mäntyniemi 2

Mjtyyppi: Asuinpaikka
Ajoitus: Varhaismetallikausi

SIJAINTI

Alue: Kesälahti
Peruskartta: 4213 10 Kesälahti
Koordinaatit: X = 6864 00 Y = 4492 33 Z = 82.5-85
Etäisyystieto: Kesälahden kirkosta 700 m kaakkoon.
Laajuus: -

PERUSTIEDOT

Kohde sijaitsee Kesälahden kirkosta 700 m kaakkoon Kesälahden kylässä sijaitsevan Mäntyniemen kartanon etelä- ja kaakkoispuolella olevan pellon itäisessä päädyssä, metsän reunasta 30 askelta etelään. Löydöt on otettu talteen pintapoiminnassa.

Kulttuurikerrosta havaittiin asbestisekoitteen keramiikkapalan löytöpaikasta 11 m pohjoiseen. Iskokset ja palanut luu poimittiin noin 10 m kaakkoon keramiikasta. Löytöpaikka sijaitsee Savilahteen pistävällä niemellä, moreenikukkulan eteläpuolella. Kivikaudella niemi on ollut pidempi kuin nykyisin.

INVENTOINTI 1997

Tarkastuspäivä: 20.5.1997
Tarkastajat: T. Kirkinen, A. Korpisaari, J. Kylli, T. Tenhunen, V. Ikonen
Havaintomahd.: hyvät
Laajuuden arviointi: -
Löydöt: KM 30605:1-3, saviastian pala, kvartsi-iskoksia, palanutta luuta
Lähilöydöt: KESÄLAHTI 15 Mäntyniemi 1 varhaismetallikautinen asuinpaikka noin 160 m kaakkoon. Sarvaan tarkastuksessa 1963 Mäntyniemestä n. 800m länteen Taipaleenhaasta kolme kivikautista irtolöytöä (oikokirvs ja kiviesine KM 21532:1-2, tasataltta KuM 12, tasataltta Kesälahti -seura).

Kesälahti 17 Hovinmäki

Mjityyppi: Asuinpaikka
Ajoitus: Rautakausi

SIJAINTI

Alue: Kesälahti
Peruskartta: 4124 12 Lentteenselkä
Koordinaatit: X = 6859 58 Y = 4493 08 Z = n. 100 m
Etäisyystieto: Kesälahden kirkosta 5,0 km kaakkoon.
Laajuus: -

PERUSTIEDOT

Kohde sijaitsee Kesälahden kirkosta 5,0 km kaakkoon Totkunniemen kylässä sijaitsevan Hovinmäen tilan pellolla noin 100 m luoteeseen tilan päärakennuksesta. Löytöpaikka sijaitsee n. 90 m länsiluoteeseen pienestä Telen puhelinrakennuksesta, joka on aivan Kesälahden kirkolle johtavan tien vieressä.

Löytöpaikan etäisyys etelänpuoleiseen puroon on n. 100 m. Löytöpaikasta itään n.20 m, saman pellon luoteispäästä on yksi kvartsi. Kairaprofilissa hiiltä n. 20 cm:n syvyydeltä. Hovinmäen peltojen pohjoispuolella kohoaa Hovinmäen kukkula.

INVENTOINTI 1997

Tarkastuspäivä: 21.5.1997
Tarkastajat: T. Kirkinen, A. Korpisaari, J. Kylli, T. Tenhunen, V. Ikonen
Havaintomahd.: hyvät
Laajuuden arviointi: -
Löydöt: KM 30608:1-2, saviastian paloja, kvartssia
Lähilöydöt: Hovinmäen kukkulan ylärinteestä historiallisen ajan löytöjä.

Kesälahti 18 Pajämäki

Mjtyyppi: Asuinpaikka
Ajoitus: Ajoittamaton

SIJAINTI

Alue: Kesälahti
Peruskartta: 4124 12 Lentteenselkä
Koordinaatit: X = 6858 78 Y = 4492 58 Z=n. 120 m
Etäisyystieto: Kesälahden kirkosta 5,6 km etelään.
Laajuus: -

PERUSTIEDOT

Kohde sijaitsee Kesälahden kirkosta 5,6 km etelään Totkunniemen kylässä sijaitsevan Pajämäen talon pellolla noin 60 m etelään tilan päärakennuksesta. Löytöpaikka on Pajämäen ja Ruokosuun talojen välistä Sopasenlahden rantaan vievän tien varrella Pajämäen puolella noin 10 m tieltä Ruokosuun pihatien kaakkoispuolella.

Löytöpaikan kohdalla peltomullan alapuolisessa hiekkamaassa erottui likamaakerros, palanutta maata jossa hiiltä ja palaneita kiviä. Noin 20 cm:n syvyydeltä löytyi yksi palanut luu.

INVENTOINTI 1997

Tarkastuspäivä: 21.5.1997
Tarkastajat: T. Kirkinen, A. Korpisaari, J. Kylli, T. Tenhunen, V. Ikonen
Havaintomahd.: hyvät
Laajuuden arviointi: -
Löydöt: KM 30609:1-2, palanutta luuta, piitä
Lähilöydöt: -

Kesälahti 19 Syrjälä

Mjtyyppi: Asuinpaikka
Ajoitus: Ajoittamaton

SIJAINTI

Alue: Kesälahti
Peruskartta: ~~4124-12 Lentteenselkä~~ 4213 10 KESÄLAHTI
Koordinaatit: X = 6861 30 Y = 4496 90 Z = n. 85 m
Etäisyystieto: Kesälahden kirkosta 6 km itäkaakkoon
Laajuus: -

PERUSTIEDOT

Kohde sijaitsee Kesälahden kirkosta 6 km itäkaakkoon Sarvisalon kylässä sijaitsevan Syrjälän tilalla, noin 25 m kaakkoon tilan päärakennuksesta. Kvartsi-iskos havaittiin sähköpylväslinjaa pitkin 20 m pohjoiseen ja tästä länsiluoteeseen 20 m ylös rinteeseen toinen iskos. Syrjälän pellot laskevat kaakkoon kohti sokkeloista muinaislahtea.

INVENTOINTI 1997

Tarkastuspäivä: 23.5.1997
Tarkastajat: T. Kirkinen, A. Korpisaari, J. Kylli, T. Tenhunen, V. Ikonen
Havaintomahd.: hyvät
Laajuuden arviointi: -
Löydöt: KM 30610:1-3, saviastian pala, kvartsi- ja kvartsiitti-iskos
Lähilöydöt: -

Kesälahti 20 Halkoniemi 1

Mjtyyppi: Kiviröykkiö
Ajoitus: Ajoittamaton

SIJAINTI

Alue: Kesälahti
Peruskartta: 4213 10 Kesälahti
Koordinaatit: X = 6863 40 Y = 4494 60 Z = n. 90 m
Etäisyystieto: Kesälahden kirkosta n. 3 km itäkaakkoon
Laajuus: -

PERUSTIEDOT

Kohde sijaitsee Kesälahden kylässä Kesälahden kirkosta n. 3 km itäkaakkoon Sinikivenlahden itärannalla, missä havaittiin kaksi kiviröykkiötä noin 60 m rantalinjasta itään.

Röykkiöt ovat halkaisijaltaan n. 1,5 m ja korkeus maanpinnasta n. 30-40 cm. Röykkiöt koostuvat kivistä, jotka ovat halkaisijaltaan n. 25-45 cm, kivien yleismuoto on pyöreä. Röykkiöissä nähtävissä kolme kivikerrosta, joista alin soikeahko korkeussuuntia vasten. Rakenteita ei ollut havaittavissa. Röykkiötä peitti paksu sammalkerros. Röykkiöiden vieressä suoritettiin koekairausta, jossa paljastui ohut humuskerros sekä hiilensekaista kivennäismaata 25 cm:n syvyydeltä. Halkoniemi on Taipaleenselälle pistävä lounaissuuntainen niemi, jolla kasvaa havupuuvaltaista sekametsää.

INVENTOINTI 1997

Tarkastuspäivä: 22.5.1997
Tarkastajat: T. Kirkinen, A. Korpisaari, J. Kylli, T. Tenhunen, V. Ikonen
Havaintomahd.: hyvät
Laajuuden arviointi: -
Lähilöydöt: KESÄLAHTI 21, Halkoniemi 2

Kesälahti 21 Halkoniemi 2

Mjityyppi: Asuinpaikka?
Ajoitus: Ajoittamaton

SIJAINTI

Alue: Kesälahti
Peruskartta: 4213 10 Kesälahti
Koordinaatit: X = 6863 20 Y = 4494 80 Z = n. 82,5 m
Etäisyystieto: Kesälahden kirkosta n. 3 km itäkaakkoon
Laajuus: -

PERUSTIEDOT

Kohde sijaitsee Kesälahden kylässä Kesälahden kirkosta n. 3 km itäkaakkoon. Painanteet (3 kpl) havaittiin Taipaleenselkään pistävän Halkoniemen kaakkoisrannalla n. 5 m korkean muinaistörmän päällä, nykyrannasta 30 m luoteeseen.

Asuinpaikalla(?) havaittiin kolme painannetta, joista läntisin on soikeahko, n. 10 m X 5 m, pohjoisin 5 m X 5 m ja eteläisin, hyvin heikosti erottuva 6 m X 4 m. Kuopanteita peitti paksu sammalkerros. Painanteiden koekuopituksessa havaittiin likamaakerros sekä huuhtoutumiskerroksen alarajalta hiiltä. Maasto on havupuuvaltaista sekametsää.

INVENTOINTI 1997

Tarkastuspäivä: 22.5.1997
Tarkastajat: T. Kirkinen, A. Korpisaari, J. Kylli, T. Tenhunen, V. Ikonen
Havaintomahd.: hyvät
Laajuuden arviointi: -
Lähilöydöt: KESÄLAHTI 20, Halkoniemi 1

Kesälahti 22 Piikkeenniemi 1

Mjtyyppi: Pyyntikuoppia
Ajoitus: Ajoittamaton

SIJAINTI

Alue: Kesälahti
Peruskartta: 4213 10 Kesälahti
Koordinaatit: X = 6863 15 Y = 4495 30 Z = n. 90 m
Etäisyystieto: Kesälahden kirkosta n.3,2 km itäkaakkoon
Laajuus: n. 50m X 30m

PERUSTIEDOT

Kohde sijaitsee Kesälahden kylässä Kesälahden kirkosta n. 3.2 km itäkaakkoon ja käsittää kahdeksan pyyntikuopan järjestelmän Piikkeenniemen eteläpuolella.

Pyyntikuopat muodostavat puoliympyrän, jossa reunimmaisten kuoppien välimatka on 40m. Kuopat ovat halkaisijaltaan keskimäärin 2 m ja ne ovat 3-20 m päässä toisistaan. Kuopat olivat sammaleen peitossa. Koekuopituksessa niiden reunaprofiileissa havaittiin kaksoismaannos ja pohjalla hiukan hiiltä. Luode-kaakkosuuntainen Piikkeenniemi pistää Piikkeensalmeen. 20 m läntisimmästä pyyntikuopasta länteen sijaitsee Kesälahti 23:n kolme röykkiötä. Piikkeenniemessä kasvaa etupäässä mäntymetsää.

INVENTOINTI 1997

Tarkastuspäivä: 22.5.1997
Tarkastajat: T. Kirkinen, A. Korpisaari, J. Kylli, T. Tenhunen, V. Ikonen
Havaintomahd.: hyvät
Laajuuden arviointi: n. 50 m X 30 m
Lähilöydöt: KESÄLAHTI 23, Piikkeenniemi 2.

Kesälahti 23 Piikkeenniemi 2

Mjytyyppi: Rökkiöitä
Ajoitus: Ajoittamaton

SIJAINTI

Alue: Kesälahti
Peruskartta: 4213 10 Kesälahti
Koordinaatit: X = 6863 20 Y = 4495 20 Z = n. 100 m
Etäisyystieto: Kesälahden kirkosta n. 3.2 km itäkaakkoon.
Laajuus: -

PERUSTIEDOT

Kohde sijaitsee Kesälahden kylässä, Kesälahden kirkosta n. 3.2 km itäkaakkoon Piikkeensalmeen pistävän luode-kaakko -suuntaisen Piikkeenniemen eteläosassa. Rökkiöt (3 kpl) ovat n. 20 m Kesälahti 22:n läntisimmästä pyyntikuopasta länteen.

Kivistä ja maasta koostuvat rökkiöt ovat rivissä n. 4 m:n päässä toisistaan, 1.5-2 m halkaisijaltaan ja korkeudeltaan n. 0,5 m. Piikkeenniemellä kasvaa etupäässä mäntymetsää.

INVENTOINTI 1997

Tarkastuspäivä: 22.5. 1997
Tarkastajat: T. Kirkinen, A. Korpisaari, J. Kylli, T. Tenhunen, V. Ikonen
Havaintomahd.: hyvät
Laajuuden arviointi: -
Lähilöydöt: Kiviaseen teelmä KM 22245

Kesälahti 24 Hirvolansuo

Mjytyyppi: Pyyntikuoppa
Ajoitus: Ajoittamaton

SIJAINTI

Alue: Salokylä ~~KESÄLAHTI~~
Peruskartta: 4213 08 RASTI 4487 90
Koordinaatit: X = 6871 54 Y = 4879 20 Z = 102,5
Etäisyystieto: Kesälahden kirkosta n. 8 km pohjoisluoteeseen.
Laajuus: 3,50 m x 2,60 m

PERUSTIEDOT

Kohde sijaitsee Aittolampien eteläpuolella, Kesälahdelta Vääränmäen suuntaan kulkevasta tiestä koilliseen haarautuvaa pikkutietä n. 700 m sisämaahan, aivan tien vieressä, n. 8 km Kesälahden kirkosta pohjoisluoteeseen. Tie kulkee matalahkoa harjannetta pitkin, ja paikalla kasvaa kuivaa mäntykangasta (keskikokoista puustoa).

Paikalla on soikea kuoppa, vallin harjalta mitattuna kooltaan 3,50 m x 2,60 m. Vallin harjalla kasvaa n. 45 cm paksu mänty. Soikea muoto voisi viitata kuopan olleen peuranpyyntikuoppa. Harjannetta ympäröi suo, joten paikka on kyllä soveltunut peuranpyyntiin.

INVENTOINTI 1997

Tarkastuspäivä: 19.5.1997
Tarkastajat: T. Rankama, H. Jansson, A. Lahelma, M. Laitinen, A. Wickholm
Havaintomahd.: Kohtalainen. Pilvistä, hiukan hämärtyvää, ei sadetta.
Laajuuden arviointi: Kelamitalla.

Kesälahti 25 Vinkuvansärkkä 1

Mjtyyppi: Pyyntikuoppa
Ajoitus: Ajoittamaton

SIJAINTI

Alue: Perä-Salokylä
Peruskartta: 4213 08 RASTI *4489 28*
Koordinaatit: X = 6873 09 Y = ~~4892 20~~ Z = n. 115
Etäisyystieto: Kesälahden kirkosta n. 9 km pohjoisluoteeseen.
Laajuus: 3,50 m x 3,20 m.

PERUSTIEDOT

Kohde sijaitsee Perä-Salokylän alueella olevan, luoteesta kaakkoon kulkevan harjumuodostelman jyrkässä etelärinteessä, n 9 km Kesälahden kirkosta pohjoisluoteeseen. Ympäristössä kasvaa kangasmetsää, mäntyä, liekoa, yms. Paikalla sijaitsee kuoppa, kooltaan 3,50 m x 3,20 m - se on mahdollisesti pyyntikuoppa tai sudenkuoppa. Vallista tehty koekairaus paljasti sekoittuneita kerroksia. Kuopan pohjan oli hyvin kivinen, mikä teki kairaamisesta vaikeaa. Kaikissa kairausyrityksissä näkyi kuitenkin selvä huuhtoutunut kerros.

INVENTOINTI 1997

Tarkastuspäivä: 21.5.1997
Tarkastajat: T. Rankama, H. Jansson, A. Lahelma, M. Laitinen, A. Wickholm
Havaintomahd.: Hyvät, ei esteitä havainnoinnille.
Laajuuden arviointi: Kelamitalla.
Lähilöydöt: Perä-Salokylä, Vinkuvansärkkä 2, historiallisen ajan kuoppa, n. 200 m luoteeseen.
Perä-Salokylä, Vinkuvansärkkä 3, historiallisen ajan kulkureitti, n. 300 m luoteeseen.
Perä-Salokylä, Vinkuvansärkkä 4, historiallisen ajan painauma, n. 400 m luoteeseen.
Perä-Salokylä, Vinkuvansärkkä 5, ajoittamaton pyyntikuoppa n. 460 m luoteeseen.

Kesälahti 26 Vinkuvansärkkä 5

Mjytyyppi: Pyyntikuoppa
Ajoitus: Ajoittamaton

SIJAINTI

Alue: Perä-Salokylä
Peruskartta: 4213 08 RASTI 048900
Koordinaatit: X = 6873 44³⁴ Y = 4889 70 Z = 110-115
Etäisyystieto: N. 9,5 km Kesälahden kirkosta pohjoisluoteeseen
Laajuus: 2,30 m x 1,50 m.

PERUSTIEDOT

Kohde sijaitsee Perä-Salokylän alueella olevan, luoteesta kaakkoon kulkevan harjumuodostelman laella, lähellä pohjoiseen aukeavaa peltoa. Ympäristössä kasvaa kuusta ja mäntyä.

Paikalla sijaitsee soikeahko kuoppa, kooltaan vallin reunalta mitattuna 2,30 m x 1,50 m. Vallia kairattaessa havaittiin peittynyt podsolimaannos. Soikea muoto ja sijainti harjun päällä voisivat viitata kuopan olevan peuranpyyntikuoppa.

INVENTOINTI 1997

Tarkastuspäivä: 21.5.1997
Tarkastajat: T. Rankama, H. Jansson, A. Lahelma, M. Laitinen, A. Wickholm
Havaintomahd.: Hyvät, ei havainnointia vaikeuttavia tekijöitä.
Laajuuden arviointi: Kelamitalla.
Lähilöydöt: Perä-Salokylä, Vinkuvansärkkä 1, ajoittamaton pyyntikuoppa, n. 460 m kaakkoon.
Perä-Salokylä, Vinkuvansärkkä 2, historiallisen ajan kuoppa, n. 260 m kaakkoon.
Perä-Salokylä, Vinkuvansärkkä 3, historiallisen ajan kulkureitti, n. 160 m kaakkoon.
Perä-Salokylä, Vinkuvansärkkä 4, historiallisen ajan painauma, n. 60 m luoteeseen.

Kesälahti 27 Mujula

Mjtyyppi: Asuinpaikka
Ajoitus: Rautakausi/historiallinen aika

SIJAINTI

Alue: Mujusenniemi
Peruskartta: 4213 10 KESÄLAHTI
Koordinaatit: X = 6866 34 Y = 4497 59 Z = 82,5 - 85
Etäisyystieto: Kesälahden kirkosta n. 6 km itäkoilliseen
Laajuus: -

PERUSTIEDOT

Kohde sijaitsee Pyhäjärveen pistävän pitkän ja kapean Mujusenniemen keskivaiheilla, n. 6 km Kesälahden kirkosta itäkoilliseen. Niemellä sijaitsevan Mujulan tilan mailla seurattiin 82,5 m käyrää ja sen yläpuolta.

Inventoinnin yhteydessä kairattiin tien koillispuolella olevaa peltoa, pienen koivumetsikön luoteispuolelta - pelto kuitenkin oli niin kivistä että kairaaminen oli lähes mahdotonta. Päärakennukselta Viitaniemeen kulkevan tien itäpuolella, n. 250 m päärakennuksesta itäkaakkoon oli yksi auki kynnetty pelto; sen ympärillä kasvoi matalaa sekametsää ja sitä reunustivat suurehkoista kivistä kasatut vallit. Pelto pintapois, ja sen reunassa havaittiin ympäristöä tummempi maa, josta löytyi mm. rautakautistyyppistä keramiikkaa, palanutta savea, piitä, kvartseja ja liitupiipun katkelmia. Löydöt viittaavat mahdollisesti rautakautisen tai historiallisen ajan asuinpaikan olemassaoloon.

Maanomistajan (Veikko Mujunen) mukaan pellolla on ollut talonsija jonka kivet on raivattu pois, mutta vielä on alueita joista kyntäessä tulee hiiltä ja palanutta kiveä. Ensimmäisen tilan talot, joka on ainakin 1700-luvulta asti, ovat hänen mukaansa sijainneet siinä kohdassa. Paikalla on yhäkin paljon tummaa maata.

INVENTOINTI 1997

Tarkastuspäivä: 22.5.1997
Tarkastajat: T. Rankama, H. Jansson, A. Lahelma, M. Laitinen, A. Wickholm
Havaintomahd.: Pilvistä
Laajuuden arviointi: -
Suunn. maankäyttö: Peltokäytössä.
Löydöt: KM 30612:1-7, keramiikkaa, piitä, kvartsi-iskoksia, liitupiipun katkelmia, palanutta luuta, palanutta savea

Kesälahti 28 Aluslampi

Mjytyyppi: Pyyntikuoppa
Ajoitus: Ajoittamaton

SIJAINTI

Alue: Lakovaara
Peruskartta: 4213 06 VILLALA
Koordinaatit: $X = 688652$ $Y = 447870$ $Z = n. 97$ $p = 6889285$, $i = 3635260$
Etäisyystieto: Kesälahden kirkosta n. 26 km pohjoisluoteeseen
Laajuus: 2 X 3,3 X 0,4 m

PERUSTIEDOT

Kohde sijaitsee noin 440 m luoteeseen Kirkkosärkkien hiekkakuopasta ja metsäautotiestä. Harju, joka kulkee luode-kaakko -suuntaisena Jaakonlammen ja Aluslammen välissä, haarautuu. Lounaishaara päättyy, toinen jatkuu edelleen luode-kaakko -suuntaisena Jaakonlammen rantaa seuraten. Haarautumiskohtaan muodostuu toisesta päästään suljettu laaksopainanne, jossa maa nousee loivasti harjun rinteitä kohti.

Mahdollinen pyyntikuoppa sijaitsee tässä laaksopainanteessa harjun päättyvän lounaishaaran rinteiden alaosassa poikittain harjun kulkusuuntaan nähden. Valtapuu alueella on mänty, pohjakasvillisuus sammalta, kanervaa ja variksenmarjaa.

Kuopan leveys on n. 2 m, pituus n. 3,3 m ja syvyys n. 0,4 m.

INVENTOINTI 1997

Tarkastuspäivä: 21.5.1997
Tarkastajat: P. Halinen, M. Inkiläinen, P. Kouki, S. Lintunen, J. Ahtola, M. E. T. Manninen
Havaintomahd.: Kohtalaiset, paksu sammalkerros vaikeutti kuopan tutkimista.
Laajuuden arviointi: 2 X 3,3 m mittauksen perusteella
Lähilöydöt: Jaakonlampi, mahdollinen pyyntikuoppa n. 450 m luoteeseen
Kirkkosärkät, mahdollinen pyyntikuoppa n. 240 m kaakkoon

Kesälahti 29 Jaakonlampi

Mjytyyppi: Pyyntikuoppa
Ajoitus: Ajoittamaton

SIJAINTI

Alue: Lakovaara
Peruskartta: 4213 06 VILLALA
Koordinaatit: X = 6887 11 Y = 4478 13 Z = n. 95
Etäisyystieto: Kesälahden kirkosta n. 26,5 km pohjoisluoteeseen
Laajuus: 2,9 X 1,7 X 0,5 m

PERUSTIEDOT

Kohde sijaitsee soistuneen lammen (ei nimeä peruskartassa) ja Jaakonlammen väliin jäävän luode-kaakko -suuntaisen harjun "katkeamiskohdassa". Loivareunainen kuoppa on harjunsuuntainen. Sen korkeusasema on n. 5 m lammen pintaa korkeammalla.

Koepistossa kuopan pohjassa havaittiin podsolimaannos, vallissa kaksoispodsoli.
Kuopan pituus on 2,9 m, leveys 1,7 m ja syvyys 0,5 m

INVENTOINTI 1997

Tarkastuspäivä: 21.5.1997
Tarkastajat: P. Halinen, M. Inkiläinen, P. Kouki, S. Lintunen, J. Ahtola, M. E. T. Manninen
Havaintomahd.: -
Laajuuden arviointi: 2,9 X 1,7 m mittauksen perusteella
Lähilöydöt: Aluslampi, mahdollinen pyyntikuoppa n. 450 m kaakkoon
Kirkkosärkät, mahdollinen pyyntikuoppa n. 690 m kaakkoon

Kesälahti 30 Kirkkosärkät

Mjtyyppi: Pyyntikuoppa
Ajoitus: Ajoittamaton

SIJAINTI

Alue: Lakovaara
Peruskartta: 4213 06 VILLALA
Koordinaatit: X = 6886-66 Y = 4478-52 Z = 105 *p = 6889156, i = 3635440*
Etäisyystieto: Kesälahden kirkosta n. 26 km pohjoisluoteeseen
Laajuus: 1,2 X 1 X 0,7 m

PERUSTIEDOT

Mahdollinen pyyntikuoppa, joka sijaitsee n. 200 m luoteeseen Kirkkosärkkien hiekkakuopasta ja metsäautotiestä. Kuoppa sijaitsee luode-kaakko -suuntaisen harjun laella n. 100 m harjun kaakkoispäästä lounas-koillinen -suunnassa poikittain harjun kulkusuuntaan nähden. Harjun lounaisrinne nousee loivasti, koillisrinne on jyrkkä. Harju on mäntykangasta, pohjakaasvillisuus puolestaan kanervaa, sammalta, jäkälää ja puolukkaa.

Kuopan pituus on n. 1,2 m, leveys n. 1,0 m syvyys n. 0,7 m. Yläreunastaan kuoppa vaikuttaa sortuneen.

INVENTOINTI 1997

Tarkastuspäivä: 21.5.1997
Tarkastajat: P. Halinen, M. Inkiläinen, P. Kouki, S. Lintunen, J. Ahtola, M. E. T. Manninen
Havaintomahd.: Kohtalaiset, aluskasvillisuus vaikeutti jonkin verran kuopan koon arviointia.
Laajuuden arviointi: 1,2 X 1 m mittauksen perusteella
Lähilöydöt: Aluslampi, mahdollinen pyyntikuoppa n. 240 m luoteeseen
Jaakonlampi, tod.näk. pyyntikuoppa n. 690 m luoteeseen
rauh

Kesälahti 31 Viitaniemi

Mjtyyppi: Lapinraunio
Ajoitus: Ajoittamaton

SIJAINTI

Alue: Pahatsu
Peruskartta: 4213 06 VILLALA
Koordinaatit: X = 6888 82 Y = 4471 49 Z = n. 79
Etäisyystieto: Kesälahden kirkosta n. 31 km luoteeseen
Laajuus: 3,3 X 7,6 X 0,3 m

PERUSTIEDOT

Kohde sijaitsee Viitaniemeessä rantakalliosta ulkonevalla niemekkeellä Oriveden Paasselälle päin. Etäisyys Pahatsusta tietä pitkin on n. 1,1 km. Pihasta, johon tie päättyy, rökkiölle on matkaa n. 200 m. Kallion korkeus nykyisestä Paasselän pinnasta on n. 3 m (Orivesi 76 m mpy).

Röykkiön pituussuunta on etelä-pohjoinen, etäisyys kallioulkoneman länsireunaan n. 20 m, pohjoisreunaan n. 30 m. Röykkiön mitat ovat: pituus 7,6 m, leveys 3,3 m, korkeus 0,3 m.

Kohde löytyi maanomistajan antamien vihjeiden avulla.

INVENTOINTI 1997

Tarkastuspäivä: 23.5.1997
Tarkastajat: P. Halinen, M. Inkiläinen, P. Kouki, S. Lintunen, J. Ahtola, M. E. T. Manninen
Havaintomahd.: Kohtalainen. Kohde sijaitsee jokseenkin paljaalla kalliolla. Röykkiö on kuitenkin melko laajalle hajonnut.
Laajuuden arviointi: 7,5 X 3,3 X 0,3 m
Lähilöydöt: -

Kesälahti 32 Parrikangas

Mjityyppi: Asuinpaikka
Ajoitus: Kivikausi

SIJAINTI

Alue: Korteoja
Peruskartta: 4213 06 VILLALA
Koordinaatit: X = 6888 30 Y = 4475 18 Z = 82,5
Etäisyystieto: Kesälahden kirkosta n. 29 km luoteeseen
Laajuus: 4,5 X 7,5 X 0,3 m

PERUSTIEDOT

Kohde sijaitsee Villasenjärven ja Mustalammen välisessä maastossa, n. 400 m Lamminrannan tilan maalla tilan päärakennuksesta itäkaakkoon, loivan harjun etelärinteessä matalassa supassa, n. 30 m itään puretuista rakennuksen perustuksista. N. 15 m asuinpainanteesta länteen on harjun etelärinteessä hiekkakuoppa, pohjoisrinteessä on pienempi, halkaisijaltaan 1,9 m oleva kuoppa. Harjun eteläpuolella on heinittynyt, koivua kasvava pelto. Harju ja sen pohjoispuoliset alueet kasvavat kuusi- ja mäntymetsää.

Asuinpaikalla havaittiin asuinpainanne, joka on muodoltaan soikeahko, pidempi harjun pituusuuntaan nähden, länsi-itä -suuntainen. Painanteen laajuus on 4,5 x 7,5 m ja syvyys n. 0,3 m. Asuinpainanteen pohjaan tehtiin koekuoppa, josta löytyi kvartsi-iskoksia ja mahdollisesti vanhempaa asbestikeramiikkaa.

Kohde löytyi entuudestaan tunnetun irtolöydön (KM 14075) löytöpaikan tarkastuksen yhteydessä. Irtolöydön löytöpaikkaa ei pystytty paikallistamaan.

TUTKIMUSHISTORIA

1963 tarkastus Pekka Sarvas Löydöt KM 14075: poikkikirves

INVENTOINTI 1997

Tarkastuspäivä: 21.5.1997
Tarkastajat: P. Halinen, M. Inkiläinen, P. Kouki, S. Lintunen, J. Ahtola, M. E. T. Manninen
Havaintomahd.: Hyvä. Kohde selvästi havaittavissa harjun rinteessä
Laajuuden arviointi: 4,5 X 7,5 X 0,3 m mittauksen perusteella
Löydöt: KM 30616: 1-4, saviastian paloja, kvartsi-iskoksia
Lähilöydöt: Lamminranta, hist. ajan tervahauta n. 300 m länsilounaaseen.

Kesälahti 33 Koppananniemi 1

Mjtyyppi: Asuinpaikka
Ajoitus: Kivikausi

SIJAINTI

Alue: Korteoja
Peruskartta: 4214 04 HEINONIEMI
Koordinaatit: X = 6890 06 Y = 4474 28 Z = n. 85
Etäisyystieto: Kesälahden kirkosta n. 32 km luoteeseen
Laajuus: Painanteen laajuus 5 X 8 m

PERUSTIEDOT

Kohde sijaitsee loivan harjun länsirinteellä, n. 60 m koilliseen Oriveteen kuuluvan Paasselän rannasta. Järven ja harjun välissä kulkee metsäautotie. Asuinpainanne on tien koillispuolella, n. 22 m päässä tiestä. Matala harju rajoittuu idässä n. 100 m päässä poikittaiseen harjuun. Puusto harjulla on nuorta mäntyä, aluskasvillisuus on kanervaa ja sammalta. Harjujen välinen alue asuinpainanteesta koilliseen on aukkohakattu ja kasvaa nuorta mäntyä.

Asuinpaikalla havaittiin asuinpananne, jonka koko on n. 5 x 8 m. Painanteen keskelle tehtiin koekuoppa, josta löytyi asbestisekoitteista keramiikkaa, kvartsi-iskoksia ja melko runsaasti palanutta luuta.

INVENTOINTI 1997

Tarkastuspäivä: 22.5.1997
Tarkastajat: P. Halinen, M. Inkiläinen, P. Kouki, S. Lintunen, J. Ahtola, M. E. T. Manninen
Havaintomahd.: Kohtalainen. Aluskasvillisuus jonkin verran haittaa havainnointia, kuopanne kuitenkin erottuu melko selvästi.
Laajuuden arviointi: 5 X 8 X 0,8 m
Löydöt: KM 30617: 1-6, saviastian paloja, kivilajiesine, kvartsia, palanutta luuta
Lähilöydöt: Koppananniemi 2, kivikautinen asuinpaikka, n. 80 m luoteeseen
Koppananniemi 3 A, B, C, D, kivikautinen asuinpaikka, n. 240 m luoteeseen

Kesälahti 34 Koppananniemi 2

Mjtyyppi: Asuinpaikka
Ajoitus: Kivikausi

SIJAINTI

Alue: Korteoja
Peruskartta: 4214 04 HEINONIEMI
Koordinaatit: X = 6890 10 Y = 4474 20 Z = 82,5
Etäisyystieto: Kesälahden kirkosta n. 32 km luoteeseen
Laajuus: 140 X 100 m

PERUSTIEDOT

Kohde sijaitsee Oriveteen kuuluvan Paasselän rannasta itään n. 20 m jatkuen n. 100 m vyöhykkeenä alueen rajaavalle harjulle. Alue on suurelta osin metsäaurattua hakkuuaukeaa. Alueen halki kulkee metsäautotie, jolta löytyi runsaasti kvartsi-iskoksia samoin kuin hakkuuaukealta. Hakkuuaukean itäpuolella, aukean ja järven välillä kasvaa koivua ja mäntyä, harjulla mäntyä.

Harjun alla havaittiin kaksi asuinpainannetta. Pienemmän painanteen, joka on mitoiltaan 3,5 X 5 m, ulkopuolelta löytyi kvartsi-iskoksia. Suurempi, osittain metsäaurauksen hajottama kaksoisasuinpainanne, josta löytyi kvartsi-iskoksia, asbestisekoitteista keramiikkaa sekä liuske-esineen katkelma, on mitoiltaan 13 X 5 m.

INVENTOINTI 1997

Tarkastuspäivä: 22.5.1997
Tarkastajat: P. Halinen, M. Inkiläinen, P. Kouki, S. Lintunen, J. Ahtola, M. E. T. Manninen
Havaintomahd.: Kohtalaiset. Metsäaurauskoneiden tekemät kyntöurat toivat runsaasti löytömaterialia maan pinnalle, mutta olivat toisaalta hajoittaneet mahdollisia asuinpainanteita.
Laajuuden arviointi: 140 X 100 m
Löydöt: KM 30618: 1-11, saviastian paloja, kvartsiesine, kivilaji-iskos, kvartsi-iskoksia, palanutta luuta
Lähilöydöt: Koppananniemi 3 A, B, C, D, kivikautinen asuinpaikka, n. 160 m pohjoiseen
Koppananniemi 1, kivikautinen asuinpainanne, n. 80 m kaakkoon

Kesälahti 35 Koppananniemi 3 A, B, C, D

Mjtyyppi: Asuinpaikka
Ajoitus: Kivikausi

SIJAINTI

Alue: Korteoja
Peruskartta: 4214 04 HEINONIEMI
Koordinaatit: X = 6890 22 Y = 4474 10 Z = 85-82,5
Etäisyystieto: Kesälahden kirkosta n. 32 km luoteeseen
Laajuus: 221 X 150 m

PERUSTIEDOT

Kohde sijaitsee Oriveteen kuuluvan Paasselän rannasta itään n. 30 m päässä alkavalla vyöhykkeellä. Alueen läpi niemenkärkeen johtaa metsäautotie. Kohteessa on havaittavissa useita peräkkäisiä, toisinaan heikosti erottuvia rantaterasseja.

Neljältä ylimmältä terassilta löytyi runsaasti kvartsi-iskoksia, jotka olivat havaittavissa paikalla suoritettavien metsäaurauksten ansiosta. Ylimmällä 82,5 m terassilla, alueen lännessä rajoittavan harjun juuressa on havaittavissa asuinpainanne, jonka laajuus on n. 8 x 5,5 m. Asuinpainanteen ulkopuolella ylimmän terassin alla oli palaneita kiviä.

INVENTOINTI 1997

Tarkastuspäivä: 22.5.1997
Tarkastajat: P. Halinen, M. Inkiläinen, P. Kouki, S. Lintunen, J. Ahtola, M. E. T. Manninen
Havaintomahd.: Kohtalaiset. Metsäaurauskoneiden tekemät kyntöurat toivat runsaasti löytömateriaalia maan pinnalle, mutta olivat toisaalta hajoittaneet rantaterasseja ja mahdollisia asuinpainanteita.
Laajuuden arviointi: 221 X 150 m
Löydöt: KM 30619: 1-4, kvartsi-iskoksia
Lähilöydöt: Koppananniemi 2, kivikautinen asuinpaikka n. 160 m etelään
Koppananniemi 1, kivikautinen asuinpainanne, n. 250 m kaakkoon

Kesälahti 36 Sorsalampi

Mjityyppi: Pyyntikuoppa
Ajoitus: Ajoittamaton

SIJAINTI

Alue: Särkänpää
Peruskartta: 4213 08 RASTI
Koordinaatit: X = 6879 62 Y = 4484 55 Z = 92
Etäisyystieto: Kesälahden kirkosta n. 17 km luoteeseen
Laajuus: 2,5 X 1,6 X 0,3 m

PERUSTIEDOT

Mahdollinen pyyntikuoppa sijaitsee Valkialammen ja Sorsalammen välisellä kannaksella harjujen välissä laaksopainanteessa noin viisi metriä kummastakin rinteestä. Kuopan korkeusasema on noin Sorsalammen tasolla, etäisyys noin 10 m lammen rannasta. Valtapuu alueella on mänty.

Kuoppa on muodoltaan pitkulainen, pituus 2,5 m, leveys 1,6 m, syvyys 30 cm. Selvää vallia ei ole havaittavissa. Reunan päältä ei koepistossa löytynyt kaksoismaannosta.

INVENTOINTI 1997

Tarkastuspäivä: 19.5.1997
Tarkastajat: P. Halinen, M. Inkiläinen, P. Kouki, S. Lintunen, J. Ahtola, M. E. T. Manninen
Havaintomahd.: Kohtalaiset.
Laajuuden arviointi: 2,5 X 1,6 m
Lähilöydöt: Kesälahti 37 Viinamäenkorpi, 4 kpl mahdollisia pyyntikuoppia n. 300 m länteen

Kesälahti 37 Viinamäenkorpi

Mjityyppi: Pyyntikuoppa
Ajoitus: Ajoittamaton

SIJAINTI

Alue: Särkänpää
Peruskartta: 4213 08 RASTI
Koordinaatit: 1&2: X = 6879 68 Y = 4484 22 Z =102,5
3: X = 6879 60 Y = 4484 22 Z = 102,5
4: X = 6879 66 Y = 4484 32 Z = n. 110
Etäisyystieto: Kesälahden kirkosta n. 17 km luoteeseen
Laajuus: 40 X 60 m alue

PERUSTIEDOT

Kohteet sijaitsevat Karjalansärkät-nimisen harjumuodostelman Valkialammen puoleisessa päässä, maantie 4800:n ja lammen välissä noin 50-100 m päässä tiestä ja 50 -100 m Valkialammen rannasta.

Kaksi pyyntikuopista on harjujen väliin jäävässä laaksopainaumassa vain noin kahden metrin etäisyydellä toisistaan. Kolmas kuoppa sijaitsee viereisellä matalalla harjulla n. 40 m päässä edellisistä ja neljäs kuoppa keskellä polkua harjun rinteessä kahdesta ensimmäisestä n. 60 m eteenpäin. Alueella kasvaa mäntymetsää, aluskasvillisuus on kanervaa, sammalta ja puolukkaa.

Kuoppa 1 on noin 3 m pitkä, 2-2,6 m leveä ja 70 cm syvä.

Kuoppa 2 on toisesta päästään sortunut, 1,8 m pitkä, 1,6 m leveä ja n. 50 cm syvä.

Kuoppa 3 on 2,6 m pitkä, 1,6 m leveä ja 40 cm syvä.

Kuoppa 4 on vain heikosti havaittavissa, koska polku kulkee sen poikki. Kuoppaa ei mitattu.

INVENTOINTI 1997

Tarkastuspäivä: 19.5.1997

Tarkastajat: P. Halinen, M. Inkiläinen, P. Kouki, S. Lintunen, J. Ahtola, M. E. T. Manninen

Havaintomahd.: Kohtalaiset. Alueella tehdyt metsätyöt vaikeuttivat kuoppien havaitsemista.

Laajuuden arviointi: pyyntikuopat sijaitsevat n. 40 X 60 m alueella

Lähilöydöt: Kesälahti 36 Sorsalampi, mahdollinen pyyntikuoppa n. 250 m itään

Kesälahti 38 Piitulainen

Mjityyppi: Asuinpaikka
Ajoitus: Kivikausi/hist. aika

SIJAINTI

Alue: Hiidenniemi
Peruskartta: 4213 07 Ruokkeenniemi
Koordinaatit: X = 6860 58 Y = 4485 08 Z = 87
Etäisyystieto: Kesälahden kirkosta 7,5 km lounaaseen
Laajuus: 100 x 200 m

PERUSTIEDOT

Kohde sijaitsee kaakkoon avautuvalla pellolla, Hiidenniemeen johtavan tien eläpuolella sijaitsevalla laajalla peltoaukealla. Etäisyys Piitulaisen talon päärakennuksesta n. 100 m. Maasto ympärillä on mäntyvaltaista, mutta myös koivua ja pajuja on nähtävissä. Pellon halkaisee 80 m rantaterassi. Inventointiryhmä löysi pintapoimimalla kivikautista ja historialliselta ajalta olevaa keramiikkaa miltei koko pellon alueelta. Pellon toiselta laidalta löytyi hioin.

INVENTOINTI 1997

Tarkastuspäivä: 21.5.1997
Tarkastajat: M. Lavento, H-G. Christensen, S. Koponen, K. Mannermaa, M. Marjamaa
Havaintomahd.: Kohde sijaitsee kynnyksessä pellossa.
Suunn. maankäyttö: Viljelyä
Löydöt: KM 30629: 1 - 7, saviastian paloja, kvartsi-iskoksia, hioin, lasikuonaa
Lähilöydöt: -

Kesälahti 39 Lovenmäki

Mjtyyppi: Asuinpaikka
Ajoitus: Kivikausi, hist. aika

SIJAINTI

Alue: Kiurusaari
Peruskartta: 4124 09 Purujärvi
Koordinaatit: X = 6859 06 Y = 4484 01 Z = 83
Etäisyystieto: Kesälahden kirkosta 8.5 km lounaaseen
Laajuus: 50 x 50 m

PERUSTIEDOT

Kohde sijaitsee Kesälahden kunnan länsirajalla, Kiurusaareen johtavan tien itäpuolella, kohdassa, jossa Kiurusaari kapeutuu kapeaksi kannakseksi. Kohteen pohjoispuolella kohoaa mäntyä ja kuusta kasvava mäki. Itse kohde, kivikautinen asuinpaikka, löydettiin pellolta, joka ei ole enää nykyisin viljelyksessä. Löydöt tulivat pintapoiminnassa n. 20 x 20 m alueelta. Löydöt koostuvat sekä kivikauden että historiallisen ajan esineistöstä.

INVENTOINTI 1997

Tarkastuspäivä: 22.5.1997
Tarkastajat: M. Lavento, H-G. Christensen, S. Koponen, K. Mannermaa, M. Marjamaa
Havaintomahd.: Kohde sijaitsee viljelemättömässä pellossa.
Löydöt: KM 30628: 1 - 5, saviastian paloja, kvartsiesine, kvartsi-iskoksia, kuonaa
Lähilöydöt: -

Kesälahti 40 Pieni Norpanlahti

Mjityyppi: Asuinpaikka
Ajoitus: Kivikausi

SIJAINTI

Alue: Pellavaniemi
Peruskartta: 4213 07 Ruokkeenniemi
Koordinaatit: X = 6860 22 Y = 4484 14 Z = 84
Etäisyystieto: Kesälahden kirkosta 8 km luoteeseen
Lajuus: 50 x 50 m

PERUSTIEDOT

Kohde sijaitsee Hiidenniemen lounaispäässä, Kikasalmen rannalla muinaisella rantaterassilla n. 20 m nykyisestä rannasta, 80 m korkeuskäyrän yläpuolella, n. 82 m:n korkeudella. Paikalla on suo n. 100 m päässä, joka on asuinpaikan käyttöaikana ollut järvenlahti. Maasto on kuivaa mäntykangasta.

Kohteesta löydettiin asuinkuopanne, jonka koko on n. 5 x 5 m ja syvyys n. 0,5 m. Kairattaessa tuli esiin voimakas hiilikerrokset ja paikassa oli runsaasti kiviä. Löytöinä tuli keramiikkaa. Palat ovat liian pieniä tyyppin määrittelyyn. Ne ovat todennäköisimmin kivikautisia, mutta se sekoitteen sekä heikosti erottuvan pintakäsittelyn perusteella myös tekstiilikeraamiikka voi tulla kysymykseen.

INVENTOINTI 1997

Tarkastuspäivä: 21.5.1997
Tarkastajat: M. Lavento, H-G. Christensen, S. Koponen, K. Mannerman, M. Marjamaa
Havaintomahd.: Kuoppa erotuu suhteellisen hyvin.
Laajuuden arviointi: Asuinpaikka jatkuu mahdollisesti laajemmalle.
Löydöt: KM 30627: 1 - 2, saviastian paloja
Lähilöydöt: -

Kesälahti 41 Naukkarila 2

Mjtyyppi: Asuinpaikka
Ajoitus: Kivikausi

SIJAINTI

Alue: Purujärvi
Peruskartta: 4213 07 Ruokkeenniemi
Koordinaatit: X = 6860 73 Y = 4483 75 Z = 82
Etäisyystieto: Kesälahden kirkosta 9 km luoteeseen
Laajuus: 30 x 30 m

PERUSTIEDOT

Kohde sijaitsee pellolla Pellavaniemen etelärannalla, n. 100 m nykyisestä rannasta Naukkarila I:n asuinpaikalta 200 m itäkoilliseen. Pellolla 80 m korkeuskäyrälle muodostuu niemi, jonka juurella on asuinpaikka, lahden poukamassa. Kohde sijaitsee n. 50 m:n päässä Naukkarilan talosta. Maa on hienorakeista silttiä, mutta ylempänä pellolla karkeampaa. Kasvillisuus pellon läheisyydessä mäntyvaltaista, mutta alueella kasvaa myös pajuja, koivua ja katajaa.

Löydöt saatu pintapoiminnalla n. 10 x 10 m alueelta. Yläpuolelta olevasta tieleikkauksessa ei ollut löytöjä. Löydöt ovat asbestikeramiikkaa sekä kvartsia. Keramiikka on todennäköisimmin varhaista asbestikeramiikkaa.

INVENTOINTI 1997

Tarkastuspäivä: 20.5.1997
Tarkastajat: M. Lavento, H-G. Christensen, S. Koponen, K. Mannernmaa, M. Marjamaa
Havaintomahd.: Kynnetty pelto.
Laajuuden arviointi: Asuinpaikka on mahdollisesti jatkunut pohjoislaidalla sijaitsevan tien alle.
Löydöt: KM 30625: 1 - 4, saviastian paloja, kvartsiesine, kvartsi-iskoksia.
Suunn. maankäyttö: Viljelyä.
Lähilöydöt: Kesälahti Naukkarila I 200 m länsilounaaseen.

rouhi.

Kesälahti 42 Ketunlahti 1

Mjtyyppi: Pyyntikuoppa
Ajoitus: Ajoittamaton

SIJAINTI

Alue: Ruokkeenniemi
Peruskartta: 4213 07 Ruokkeenniemi
Koordinaatit: X = 6866 52 Y = 4481 72 Z = 84
Etäisyystieto: Kesälahden kirkosta 12 km länsiluoteeseen
Laajuus: 4 x 4 m

PERUSTIEDOT

Kohde sijaitsee etelään avautuvan Ketunlahden poukaman pohjoisrannalla. Maasto mäntykangasta, maa moreenia. Kohde sijaitsee mainitusta lähilöydöstä n. 20 m luoteeseen, harjun kyljessä.

Pyyntikuoppa on kaivettu todennäköisimmin paikalla olleeseen luontaiseen suppaan. Kuopan halkaisija n. 4 m ja syvyys n. 1 m. Kairauksessa ilmeni rikastuneen maan keskellä voimakas hiilikerros.

INVENTOINTI 1997

Tarkastuspäivä: 19.5.1997
Tarkastajat: M. Lavento, H-G. Christensen, S. Koponen, K. Mannermaa, M. Marjamaa
Havaintomahd.: Kuoppa erottuu selvästi.
Laajuuden arviointi: Yksinäinen kuoppa 4 x 4 m.
Lähilöydöt: Kesälahti Ketunlahti 2 kivikautinen asuikuopanne 20 m kaakkoon.
Kesälahti Ketunniemi historiallisen ajan kuopanteita, 100 m lounaaseen.

Kesälahti 43 Ketunlahti 2

Mjtyyppi: Asuinpaikka
Ajoitus: Kivikausi

SIJAINTI

Alue: Ruokkeenniemi
Peruskartta: 4213 07 Ruokkeenniemi
Koordinaatit: X = 6866 50 Y = 4481 80 Z = 80
Etäisyystieto: Kesälahden kirkosta 12 km länsiluoteeseen
Laajuus: 10 x 10 m

PERUSTIEDOT

Kohde sijaitsee etelään avautuvan suojaisen Ketunlahden poukaman pohjoisrannalla harjun ja niemen välissä n. 80 m korkeuskäyrän kohdalla. Maasto on mäntykangasta ja maaperä soramoreenia.

Asuinpaikalla havaittiin asuinpainanne, halkaisijaltaan n. 8 m, syvyydeltään n. 1 m. Kuopanteesta löydettiin kairaamalla merkkejä kulttuurikerroksesta sekä viisi palaa varhaista asbestikeramiikkaa n. 25 cm syvyydestä. Painanne muistuttaa alueelle luontaista suppaa. Onkin mahdollista, että sellaista on käytetty asuinpainanteen kaivamisen lähtökohtana.

INVENTOINTI 1997

Tarkastuspäivä: 19.5.1997
Tarkastajat: M. Lavento, H-G. Christensen, S. Koponen, K. Mannermaa, M. Marjamaa
Havaintomahd.: Asuinkuopanne selvästi erotettavissa.
Laajuuden arviointi: Silmämääräinen.
Löydöt: KM 30621: 1-2 saviastian paloja
Lähilöydöt: Kesälahti Ketunlahti 1 ajoittamaton pyyntikuoppa 20 m luoteeseen.
Kesälahti Ketunniemi hist. ajan kuopanteita, 100 m luoteeseen.

HISTORIALLISEN AJAN KIINTEÄT MUINAISJÄÄNNÖKSET

Seuraavana esitettävä historiallisen ajan kiinteiden muinaisjäännösten numerointi ei perustu Museoviraston arkeologian osaston asuinpaikoille antamiin numeroihin. Numerot on annettu tämän raportin kirjoituksen yhteydessä.

Kesälahti 1 Rantala

hist. ajan muinaisjäännös

Mjytyyppi: Historiallisen ajan asuinpaikka ja kaskiraunioita
Ajoitus: Historiallinen aika

SIJAINTI

Alue: Mustola
Peruskartta: 4213 10 KESÄLAHTI
Koordinaatit: X = 6866 93 Y = 4495 17 Z = 82,5
Etäisyystieto: Kesälahden kirkosta n. 4 km koilliseen.
Laajuus: Kaskiraunioita n. 30 m x 30 m alueella.

PERUSTIEDOT

Kohde sijaitsee Mustolanlahden rantatilalla, lähellä Mustolanjoen suuta, Honkaniemen lounaisosassa, n. 4 km Kesälahden kirkosta koilliseen.

Niemen lounaisosassa sijaitsee pieni tila missä kairattiin ja pintapoimittiin pieni pelto päätalon koillispuolella; pellostä löytyi mm. historiallisen ajan keramiikkaa. Talon luoteispuolella on kivikkoinen rinne, jonka yläpuolella on tasanne. Tasanteella laskettiin olevan n. 15 kpl. noin metrin korkuisia kaskiraunioita, halkaisijaltaan keskimäärin 2-3 metriä. Alue on ollut peltoa, mutta sittemmin sinne on istutettu nuorta koivua.

INVENTOINTI 1997

Tarkastuspäivä: 22.5.1997
Tarkastajat: T. Rankama, H. Jansson, A. Lahelma, M. Laitinen, A. Wickholm
Havaintomahd.: Hyvät, ei havainnointia vaikeuttavia tekijöitä.
Laajuuden arviointi: Silmämääräisesti.
Löydöt: KM 30613:1, keramiikkaa

Kesälahti 2 Munkinhauta**hist. ajan muinaisjäännös**

Mjtyyppi: Tervahauta
 Ajoitus: Historiallinen aika

SIJAINTI

Alue: Mustola
 Peruskartta: 4213 10 KESÄLAHTI
 Koordinaatit: X = 6868 08 Y = 4495 15 Z= 87,5 - 90
 Etäisyystieto: Kesälahden kirkosta n. 5 km koilliseen.
 Laajuus: Halkaisijaltaan 10 m kokoinen kuoppa.

PERUSTIEDOT

Kohde sijaitsee Riihilahdensuon länsipuolella, Mustolan tiestä haarautuvan, Pillinkiin johtavan tien pohjoispuolella, n. 5 km Kesälahden kirkosta koilliseen.

Paikalla sijaitsee kahden kumpareen välissä pyöreä kuoppa, halkaisijaltaan 10 metriä. Kairattaessa havaittiin paljon hiiltä, myös isoja puuhiiliä. Kuopassa ei ole selviä valleja, paitsi sen eteläpuolella. Kuopan välittömässä ympäristössä ei kasva mäntyjä vaikka niitä alueella muuten on paljon, mutta leppiä kyllä on. Läheisen Rantalalan emännän kertoman perimätiedon mukaan Valamon luostarin munkit olisivat haudanneet munkin paikalle. Kyseessä lienee kuitenkin tervahauta.

INVENTOINTI 1997

Tarkastuspäivä: 22.5.1997
 Tarkastajat: T. Rankama, H. Jansson, A. Lahelma, M. Laitinen, A. Wickholm
 Havaintomahd.: Hyvät, ei havainnointia vaikeuttavia tekijöitä.
 Laajuuden arviointi: Kelamitalla.

Mjtyyppi: Asuinpaikka
Ajoitus: Historiallinen aika

SIJAINTI

Alue: Varmonniemi
Peruskartta: 4213 10 KESÄLAHTI
Koordinaatit: X = 6867 28 Y = 4499 71 Z = 80-85
Etäisyystieto: Kesälahden kirkosta n. 8,5 km itäkoilliseen
Laajuus: -

PERUSTIEDOT

Kohde sijaitsee n. 8,5 km Kesälahden kirkosta itäkoilliseen, Hienniemenselkään pistävällä niemellä, jonne haarautuu Uuksuniementieltä etelään vievä tie.

Immolanniemen päärakennuksesta n. 50 m pohjoiseen olevalla pellolla suoritettiin peltopoimintaa, jonka tuloksena kerättiin talteen historiallisen ajan keramiikkaa. Niemen etelärannalla kasvaa lepikkoa, jossa sijaitsee selvä vanha rantakivikko. Kivikon ja ladon välissä olevalla kivikkoisella peltoniityllä kairattiin kaksi sarjaa koekairauksia, kuitenkin tuloksetta.

“Varmonniemeltä Immolan talon alueelta” on Pekka Sarvaan inventointikertomuksen mukaan löytynyt kourutaltoa, luultavasti vuosisadan alussa; Sarvaan mukaan ks. taloa ei kuitenkaan tunnettu Kesälahdella. Jos kyseessä oli Immolanniemen tila, ei siltä havaittu merkkejä esihistoriallisesta asutuksesta.

INVENTOINTI 1997

Tarkastuspäivä: 22.5.1997
Tarkastajat: T. Rankama, H. Jansson, A. Lahelma, M. Laitinen, A. Wickholm
Havaintomahd.: Hyvät. Aurinkoista ja mukavaa.
Laajuuden arviointi: Ei havaittu selviä löytökeskittymiä pellossa.
Suunn. maankäyttö: Peltokäytössä.
Lähilöydöt: Löytöpaikaltaan epäselvä Irtolöytö: kourutaltoa (KM 1917:4), mainittu P.Sarvaan inventointikertomuksessa (1963).
Löydöt: KM 30614:1, keramiikkaa

Kesälahti 4 Vinkuvansärkkä 2**hist. ajan muinaisjäännös**

Mjtyyppi: Kuoppa
Ajoitus: Historiallinen aika

SIJAINTI

Alue: Perä-Salokylä
Peruskartta: 4213 08 RASTI
Koordinaatit: X = 6873 22 Y = 4891 30 Z = n. 115
Etäisyystieto: Kesälahden kirkosta n. 9 km pohjoisluoteeseen
Laajuus: 8,30 m x 7,60 m.

PERUSTIEDOT

Kohde sijaitsee Perä-Salokylän alueella olevan, luoteesta kaakkoon kulkevan harjumuodostelman pohjoisrinteen alaosassa, Kesälahden kirkosta n. 9 km pohjoisluoteeseen. Ympäristössä kasvaa kuusta ja mäntyä.

Paikalla sijaitsee iso, säännöllisen muotoinen kuoppa, joka oli täytetty puunrungoilla ja kuusenoksilla. Kuoppa raivattiin tyhjäksi, jolloin kuopan ympärillä paljastuivat selvät vallit; niiltä mitattuna kuopan koko oli 8,30 m x 7,60 m, syvyydeltään arviolta ainakin kaksi metriä. Kuopan profiilissa näkyi selvä huuhtoutumiskerros ja hiiltä. Kuopan lattia oli suhteellisen tasainen, ja kairattaessa siihen havaittiin jo alkaneen muodostua uusi huuhtoutumiskerros. Selvää tarkoitusta kuopalle ei ole helppo keksiä.

INVENTOINTI 1997

Tarkastuspäivä: 21.5.1997
Tarkastajat: T. Rankama, H. Jansson, A. Lahelma, M. Laitinen, A. Wickholm
Havaintomahd.: Hyvät, ei havainnointia vaikeuttavia tekijöitä.
Laajuuden arviointi: Kelamitalla.
Lähilöydöt: Perä-Salokylä, Vinkuvansärkkä 1, ajoittamaton pyyntikuoppa, n. 200 m kaakkoon.
Perä-Salokylä, Vinkuvansärkkä 3, historiallisen ajan kulkureitti, n. 100 m luoteeseen.
Perä-Salokylä, Vinkuvansärkkä 4, historiallisen ajan painauma, n. 200 m luoteeseen.
Perä-Salokylä, Vinkuvansärkkä 5, ajoittamaton pyyntikuoppa n. 260 m luoteeseen.

Kesälahti 5 Vinkuvansärkkä 3**hist. ajan muinaisjäännös**

Mjtyyppi: Kulkureitti
 Ajoitus: Historiallinen aika

SIJAINTI

Alue: Perä-Salokylä
 Peruskartta: 4213 08 RASTI
 Koordinaatit: X = 6873 29 Y = 4890 20 Z = 110-115
 Etäisyystieto: Kesälahden kirkosta n. 9 km pohjoisluoteeseen.
 Laajuus: 12,30 m x 3,20 m.

PERUSTIEDOT

Kohde sijaitsee Perä-Salokylän alueella olevan, luoteesta kaakkoon kulkevalla harjumuodostelmalla, kahden harjussa olevan kohouman välissä, n. 9 km Kesälahden kirkosta pohjoisluoteeseen.

Kyseessä on harjuun tehty keinotekoinen leikkaus, joka alueella tehdyn metsänraivauksen vuoksi oli täytetty oksilla ja risuilla. Kohde tyhjennettiin oksista ja siistittiin, jolloin sen kooksi saatiin 12,30 m pituutta ja 3,20 m leveyttä. Syvyydeltään kaivanto on n. 1,40 m - 1,80 m. Paikallisen asukkaan (Väinö Karjalainen, Kesälahti) mukaan harjun läpi on tehty reitti n. sata vuotta sitten, jotta hevosilla olisi voitu kuljettaa puita talvella ilman että harju olisi pakko kiertää.

INVENTOINTI 1997

Tarkastuspäivä: 21.5.1997
 Tarkastajat: T. Rankama, H. Jansson, A. Lahelma, M. Laitinen, A. Wickholm
 Havaintomahd.: Hyvät, ei havainnointia vaikeuttavia tekijöitä.
 Laajuuden arviointi: Kelamitalla.
 Lähilöydöt: Perä-Salokylä, Vinkuvansärkkä 1, ajoittamaton pyyntikuoppa, n. 300 m kaakkoon.
 Perä-Salokylä, Vinkuvansärkkä 2, historiallisen ajan kuoppa, n. 200 m kaakkoon.
 Perä-Salokylä, Vinkuvansärkkä 4, historiallisen ajan painauma, n. 100 m luoteeseen.
 Perä-Salokylä, Vinkuvansärkkä 5, ajoittamaton pyyntikuoppa n. 160 m luoteeseen.

Mjityyppi: Painaunne
Ajoitus: Historiallinen aika?

SIJAINTI

Alue: Perä-Salokylä
Peruskartta: 4213 08 RASTI
Koordinaatit: X = 6873 40 Y = 4890 20 Z = 110-115
Etäisyystieto: Kesälahden kirkosta n. 9,5 km pohjoisluoteeseen.
Laajuus: N. 6,4 m x 4,2 m.

PERUSTIEDOT

Kohde sijaitsee Perä-Salokylän alueella olevan, luoteesta kaakkoon kulkevan harjumuodostelman koillisrinteen alaosassa, n. 9,5 km Kesälahden kirkosta pohjoisluoteeseen. Ympäristössä kasvaa kuusta ja mäntyä.

Paikalla sijaitsee huomiotaherättävän säännönmukainen, suorakulmainen matalahko painauma, jonka keskellä kasvoi suurehko kuusi. Painauman kaakkoissivu erottui heikommin kuin muut. Sen sivujen pituudet olivat mitattuna seuraavat: koillinen 3,90 m, kaakko 6,60 m, lounas 4,40 m, ja luode 6,20 m. Kuopan pinta-ala oli siis n. 27 m². Kairattaessa kuopan pohjassa erottui hiilikerros.

INVENTOINTI 1997

Tarkastuspäivä: 21.5.1997
Tarkastajat: T. Rankama, H. Jansson, A. Lahelma, M. Laitinen, A. Wickholm
Havaintomahd.: Hyvät, ei havainnointia vaikeuttavia tekijöitä.
Laajuuden arviointi: Kelamitalla.
Lähilöydöt: Perä-Salokylä, Vinkuvansärkkä 1, ajoittamaton pyyntikuoppa, n. 400 m kaakkoon.
Perä-Salokylä, Vinkuvansärkkä 2, historiallisen ajan kuoppa, n. 200 m kaakkoon.
Perä-Salokylä, Vinkuvansärkkä 3, historiallisen ajan kulkureitti, n. 100 m kaakkoon.
Perä-Salokylä, Vinkuvansärkkä 5, ajoittamaton pyyntikuoppa n. 60 m luoteeseen.

Mjtyyppi: Asuinpaikka
Ajoitus: Historiallinen aika

SIJAINTI

Alue: Aittolahti
Peruskartta: 4213 07 RUOKKEENNIEMI
Koordinaatit: X = 6869 41 Y = 4899 90 Z = 95
Etäisyystieto: Kesälahden kirkosta n. 5,5 km luoteeseen.
Laajuus: -

PERUSTIEDOT

Kohde sijaitsee Kesälahden keskustasta Vääränmäen suuntaan vievän tien varrella (tien itäpuolella), hiukan ennen Mäntyniemeen johtavan tien risteystä, n. 5,5 km Kesälahden kirkosta luoteeseen. Aittolahden päärakennus on iso valkoinen talo, sen luoteispuolella sijaitsevat sauna ja navetta, ja päärakennuksen vierestä pohjoiseen aukeaa peltorinne. Navetan ja pellon välissä kasvaa heinää.

Talon pihalla kasvaa kaksi huomattavan suurta kuusta. Paikallisten asukkaiden mukaan tilalta oli löytynyt keramiikkaa toisen kuusen luuta. Pellon laidalle, n. 5 m saunan itäkulmasta kaakkoon navettaa vastapäätä kaivettiin koekuoppa, jossa havaitut maakerrokset olivat hyvin sekoittuneita; päällimmäisenä oli kuitenkin peltomultaa, ja sen alla hiekkaa. Kuopasta saatiin talteen palanutta savea ja palanutta luuta. Itse pellolla suoritettiin lisäksi peltopoimintaa - talteen otettiin mm. historiallisen ajan keramiikkaa. Tilan omistajan, Kerttu Malisen mukaan sama tila on ollut olemassa Isojaosta asti. Nyt talossa ei kuitenkaan asu kukaan vaikka pellot vielä ovat käytössä.

INVENTOINTI 1997

Tarkastuspäivä: 21.5.1997
Tarkastajat: T. Rankama, H. Jansson, A. Lahelma, M. Laitinen, A. Wickholm
Havaintomahd.: Hyvät. Kevyttä pilveä.
Laajuuden arviointi: Ei havaittu löytökeskittymiä pellon alueella.
Suunn. maankäyttö: Peltokäytössä.
Löydöt: KM 30615:1-5, keramiikkaa, savitiivistettä, palanutta savea, palanutta luuta, ikkunalasias

Mjityyppi: Puurakenne
Ajoitus: Historiallinen aika

SIJAINTI

Alue: Salokylä
Peruskartta: 4213 08 RASTI
Koordinaatit: X = 6871 04 Y = 4879 40 Z = 95-100
Etäisyystieto: Kesälahden kirkosta n. 7,5 km pohjoisluoteeseen.
Laajuus: -

PERUSTIEDOT

Kohde sijaitsee Salokylän alueella, Aittolampien ja Hirvolansuon lounaispuolella, Kesälahdelta Vääränmäen suuntaan kulkevasta tiestä n. 250 m pohjoiseen, ja Kesälahden kirkosta n. 7,5 km pohjoisluoteeseen. Ympäristön kasvillisuus on jänkämäistä, lyhyitä mäntyjä ja koivuja, rahkasammalta ja heinää.

Likosuon länsireunaan, n. 20 m tien mutkasta koilliseen, on kaivettu suora oja jonka reunoille on isketty teroitettuja paaluja ja n. 7 m pitkä hirsi. Rakenne liittyy mahdollisesti Pekka Sarvaan inventointikertomuksessa (1963) olleeseen mainintaan "sorvari Kaksosen suoviljelyksestä Aittolammin kulmassa", josta oli vuosisadan alkupuolella löytynyt kivitaltta (KM: 1917:6). Suoviljelmän kerrotaan sijainneen Kerelin kylän Kerelin hovin metsäpalstalla; paikan sijainnista ei ole varmaa tietoa, mutta "Aittolammi" voisi tarkoittaa Likosuon koillispuolisia Aittolampia. Teroitettuja paaluja löytyi myös suon keskeltä. Paikan nimi, "Likosuo", voisi viitata pellavan erottamiseen. Suon reunalla tehtiin muutama koekairaus, joissa havaittiin podsolimaannos, päällimmäisessä kerroksessa hiukan hiiltä (metsäpalo tai kaskikerros). Likosuon pohjoispuolella, voimajohtojen luona kasvaa katajaa ja kanervaa (kaski-indikaattoreita). Myös täällä kairattiin sekä tehtiin kaksi koekuoppaa, mutta havaittiin ainoastaan puhdasta maata.

Paikallisen asukkaan, Lauri Hirvosen (s. 1940 Kesälahdella) mukaan Likosuolla on kerätty sammalta kuivatettavaksi karjasuojiin, karjan kuivikkeeksi. Suolla oleviin tolppiin sammal on isketty kuivamaan. Hirvonen on itse ollut lapsena tekemässä kyseistä työtä 1940-luvulla - sen jälkeen suo jäänyt sikseen. Löydetyistä hirrestä Hirvosella ei ollut tietoa. Suolla on kuitenkin hänen mukaansa ollut kevyesti rakennettu suoja (puunrangoista koottu, heinäkatto) sammalta varten.

INVENTOINTI 1997

Tarkastuspäivä: 19.5.1997
Tarkastajat: T. Rankama, H. Jansson, A. Lahelma, M. Laitinen, A. Wickholm
Havaintomahd.: Sateista, hiukan hämärtyvää.
Laajuuden arviointi: Ei tarkkaa tietoa laajuudesta.
Lähilöydöt: Löytöpaikaltaan epäselvä irtolöytö: tasataltta (KM 1917:6), mainittu P.Sarvaan inventointikertomuksessa (1963).
Salokylä, Mäntyranan leirintäalue, tervahauta, n. 700 m lounaaseen.

Mjtyyppi: Tervahauta
Ajoitus: Historiallinen aika

SIJAINTI

Alue: Salokylä
Peruskartta: 4213 08 RASTI
Koordinaatit: X = 6870 55 Y = 4874 600 Z = 82,5
Etäisyystieto: Kesälahden kirkosta n. 7,5 km luoteeseen
Laajuus: Pyöreä kuoppa, halkaisijaltaan 17,5 m.

PERUSTIEDOT

Kohde sijaitsee Mäntyranan leirintäalueelle johtavan tien haarautumassa, n. 350 m Kesälahden keskustasta Vääräänmäkeen johtavasta tiestä etelälounaaseen, ja n. 7,5 km luoteeseen Kesälahden kirkosta. Mäntyranan on pieni Hummonselkään pistävä niemeke, jonka länsipuolella avautuu pitkä, kaunis hiekkaranta. Paikalla kasvaa sekametsää, eniten mäntyä mutta myös mm. koivua ja hieman katajaa.

Tien haarassa, lomamökkien vieressä sijaitsee pyöreä kuoppa, jonka ympärillä on korkeahkot vallit. Kuopan halkaisija on vallin korkeimmasta kohdasta mitattuna 11,50 m, ja koko miilu oli halkaisijaltaan 17,50 m. Kuopan pohjalla kasvoi mänty, ympärysmitaltaan 1,67 m, läpimitaltaan 65 cm. Kuopan syvyys oli arviolta n. 2,60 m. Kuopan eteläreunalla sijaitsee pohjalle johtava ura, joka vaihtaa suuntaansa vallin sisäreunalla. Koko pituudeltaan oja on 8,20 m. Vallin sisäreunalla tehtiin koekairauksia, joissa näkyi kaksi hiilikerrosta joiden välissä erottui podsolimaannos. Kuopassa kasvava puusto on yhtä vanhaa kuin sitä ympäröivä. Leirintäalueen omistajan Manne Laukkasen mukaan kuoppa on 1800-luvulla ollut aluksi hiilimiilu, sitten tervahauta. Sijainti Puruveden rannalla on varmasti ollut tervan kuljetukselle otollinen.

INVENTOINTI 1997

Tarkastuspäivä: 20.5.1997
Tarkastajat: T. Rankama, H. Jansson, A. Lahelma, M. Laitinen, A. Wickholm
Havaintomahd.: Hyvä. Puolipilvistä, tuulista.
Laajuuden arviointi: Kelamitalla.
Lähilöydöt: Salokylä, Likosuo, historiallisen ajan puurakenne, n. 700 m koilliseen.

Mjityyppi: Kivilatomus
 Ajoitus: Historiallinen aika?

SIJAINTI

Alue: Aittolahti
 Peruskartta: 4213 07 RUOKKEENNIEMI
 Koordinaatit: X = 6869 60 Y = 4870 80 Z = 75
 Etäisyystieto: Kesälahden kirkosta n. 7 km luoteeseen.
 Laajuus: Noin 3 m x 2 m.

PERUSTIEDOT

Kohde sijaitsee pienellä kivikkoisella saarella Hummonselällä, Aittolahden suulla (lahden pohjukasta n. 2,6 km länsiluoteeseen), n. 850 m Mäntyranan leirintäalueesta suoraan etelään ja n. 7 km Kesälahden kirkosta luoteeseen.

Louhisaari on kooltaan n. 200-300 m x 90 m, ja se kuuluu kiviharjuun josta suurin osa on veden alla. Itse rakennelma on pyöreähkö kivilatomus, joka sijaitsee saaren lounais-eteläosassa, 15-20m korkeimmasta kohdasta lounaaseen. Paikalla kasvaa männikköä, mutta se on altis tuulelle. Latomus on mahdollinen tuulensuoja tai linnustajien käyttäyspaikka. Alueella on runsaasti vesilintuja.

INVENTOINTI 1997

Tarkastuspäivä: 20.5.1997
 Tarkastajat: T. Rankama, H. Jansson, A. Lahelma, M. Laitinen, A. Wickholm
 Havaintomahd.: Hyvä. Puolipilvistä, tuulista.
 Laajuuden arviointi: Kelamitalla.

Kesälahti 11 Pääsiäismäki**hist. ajan muinaisjäännös**

Mjtyyppi: Asuinpaikka
 Ajoitus: Historiallinen aika

SIJAINTI

Alue: Poroniemi
 Peruskartta: 4213 07 RUOKKEENNIEMI
 Koordinaatit: X =6865 85 Y = 4882 90 Z = 85
 Etäisyystieto: Kesälahden kirkosta n. 4 km länsilounaaseen.
 Laajuus: -

PERUSTIEDOT

Kohde sijaitsee Poroniemenlahden pohjoisrannalla, Poroniemeen johtavan tien pohjoispuolella juuri ennen loivaa mutkaa, n. 4 km Kesälahden kirkosta länsilounaaseen.

Pääsiäismäen rinteellä on jyrkähkö kivinen pelto, jolla suoritettussa pintapöiminnassa kerättiin talteen historiallisen ajan asutukseen viittaavaa materiaalia.

INVENTOINTI 1997

Tarkastuspäivä: 20.5.1997
 Tarkastajat: T. Rankama, H. Jansson, A. Lahelma, M. Laitinen, A. Wickholm
 Havaintomahd.: Hyvä. Pilvistä, pellon pinta kostea.
 Laajuuden arviointi: Ei havaittu selviä löytökeskittymiä pellon alueella.
 Suunn. maankäyttö: Peltokäytössä.
 Löydöt: KM 30611:1-3, liitupiipun katkelmia, keramiikkaa

Mjtyyppi: Tervahauta
Ajoitus: Historiallinen aika

SIJAINTI

Alue: Korteoja
Peruskartta: 4213 06 VILLALA
Koordinaatit: X = 6888 93 Y = 4474 40 Z = n. 83
Etäisyystieto: Kesälahden kirkosta n. 29 km luoteeseen
Laajuus: -

PERUSTIEDOT

Kohde sijaitsee noin 120 m kaakkoon Lamminrannan tilan päärakennuksesta. Tervahaudan vallit erottuvat selkeästi ja keskellä on kuoppa. Valleilla kasvaa heinää ja leppää, ympäröivä metsä on mäntykangasta. Tervahautaa ei mitattu.

INVENTOINTI 1997

Tarkastuspäivä: 22.5.1997
Tarkastajat: P. Halinen, M. Inkiläinen, P. Kouki, S. Lintunen, J. Ahtola, M. E. T. Manninen
Havaintomahd.: Hyvät, tervahauta erottui selvästi ympäristöstä.
Laajuuden arviointi: Tervahautaa ei mitattu.
Lähilöydöt: Parrikangas, kivistinen asuinpaikka n. 300 m itäkoilliseen.

Kesälahti 13 Lappala**hist. ajan muinaisjäännös**

Mjytyyppi: Tervahauta
Ajoitus: Historiallinen aika

SIJAINTI

Alue: Lappala
Peruskartta: 4213 09 HUMMOVAARA
Koordinaatit: X = 6882 02 Y= 4482 53 Z = n. 90
Etäisyystieto: Kesälahden kirkosta n. 20 km luoteeseen
Laajuus: 8,5 X 8 m

PERUSTIEDOT

Kohde sijaitsee Kotikummun ja Koivurannan tilojen välisellä kumpareella, n. 80 m maantieltä 4800. Alueella kasvaa istutettua nuorta mäntyä. Metsänpohja on heinikkoinen.

Hevosenkengän muotoinen tervahauta aukeaa länsiluoteeseen. Siitä 32 m etelälounaaseen on peltoa rajaavan kiviainan kulma, jonka välittömässä läheisyydessä metsän puolella on kivirakenteita (mahdollisesti peltoraunioita ja talonpohja).

Tervahaudan laajuus on n. 8 m X 8,5 m. Keskellä hautaa on kuoppa, jonka syvyys on n. 1 m. Kohde on merkitty peruskarttaan.

INVENTOINTI 1997

Tarkastuspäivä: 20.5.1997
Tarkastajat: P. Halinen, M. Inkiläinen, P. Kouki, S. Lintunen, J. Ahtola, M. E. T. Manninen
Havaintomahd.: Kohtalaiset, metsä on melko ryteikköistä.
Laajuuden arviointi: 8,5 x 8 m maastossa suoritetun mittauksen perusteella.
Lähilöydöt: -

Kesälahti 14 Sikosärkänlampi**hist. ajan muinaisjäännös**

Mjtyyppi: Tervahauta
 Ajoitus: Historiallinen aika

SIJAINTI

Alue: Korteoja
 Peruskartta: 4213 06 VILLALA
 Koordinaatit: X = 6889 56 Y = 4474 74 Z = 85
 Etäisyystieto: Kesälahden kirkosta n. 31 km luoteeseen
 Laajuus: -

PERUSTIEDOT

Kohde sijaitsee metsäauratulla hakkuuaukealla noin 60 m metsäautotieltä koilliseen. Tervahauta on varsin hyvin säilynyt. Valleilla kasvaa heinää ja koivuntaimia, haudan keskellä on kuoppa. Hakkuuaukean puusto on koivun- ja männyntaimia.

INVENTOINTI 1997

Tarkastuspäivä: 22.5.1997
 Tarkastajat: P. Halinen, M. Inkiläinen, P. Kouki, S. Lintunen, J. Ahtola, M. E. T. Manninen
 Havaintomahd.: Hyvät
 Laajuuden arviointi: Tervahautaa ei mitattu.
 Lähilöydöt: Kesälahti 35-37 Koppananniemi 1-3, kivikautisia asuinpaikkoja kohteesta n. 400 -700 m luoteeseen.

Kesälahti 15 Särkänpää**hist. ajan muinaisjäänös**

Mjtyyppi: Tervahauta
Ajoitus: Historiallinen aika

SIJAINTI

Alue: Särkänpää
Peruskartta: 4213 09 HUMMOVAARA
Koordinaatit: X = 6880 80 Y = 4482 88 Z = n. 102
Etäisyystieto: Kesälahden kirkosta n. 18 km luoteeseen
Laajuus: 6 X 6 m

PERUSTIEDOT

Kohde sijaitsee tien no 4800 varressa olevasta hiekkakuopasta n. 20 m kaakkoon, n. 25 m päässä tieltä itään. Alueella kasvaa nuorta mäntymetsää. Tervahaudan valleilta puuntaimia on raivattu ja niillä kasvaa heinää.

Tervahaudan halkaisija on n. 6 m. Vallit ovat n. 2 m leveät ja keskuskuopan halkaisija on 1,8 m. Kuopan syvyys on 1,3 m. Kohde on merkitty peruskarttaan.

INVENTOINTI 1997

Tarkastuspäivä: 20.5.1997
Tarkastajat: P. Halinen, M. Inkiläinen, P. Kouki, S. Lintunen, J. Ahtola, M. E. T. Manninen
Havaintomahd.: Kohtalaiset, tervahaudan päälle kaadetut koivuntaimet vaikeuttivat mittauksia.
Laajuuden arviointi: 6 X 6 m mittauksen perusteella.
Lähilöydöt: -

Kesälahti 16 Tervahaudankangas**hist.ajan muinaisjäännös**

Mjityyppi: Tervahauta
 Ajoitus: Historiallinen aika

SIJAINTI

Alue: Lakoaho
 Peruskartta: 4213 06 VILLALA
 Koordinaatit: X = 6883 93 Y = 4473 08 Z = n. 87
 Etäisyystieto: Kesälahden kirkosta n. 26 km länsiluoteeseen
 Laajuus: 10 x 10,6 m

PERUSTIEDOT

Kohde sijaitsee Tervahaudankankaalla aivan metsäautotien varressa. Tielinjaus on tehty osittain tervahaudan läpi, niin että itäreuna tervahaudasta on tuhoutunut. Tien sivussa maaleikkauksessa on havaittavissa paksu kerros hiiltynyttä puuta. Metsä alueella on mäntykangasta, mutta tervahaudan valleilla kasvaa koivuja ja haapoja.

Tervahaudan länsivallin paksuus on 3,2 m ja pohjoisvallin 3,5 m. Tervahaudan keskellä on selvästi erottuva kuoppa, jonka halkaisija on 3,6 m ja syvyys n. 1,6 m.

INVENTOINTI 1997

Tarkastuspäivä: 20.5.1997
 Tarkastajat: P. Halinen, M. Inkiläinen, P. Kouki, S. Lintunen, J. Ahtola, M. E. T. Manninen
 Havaintomahd.: Hyvät
 Laajuuden arviointi: 10 X 10,6 m mittauksen perusteella
 Lähilöydöt: -

Kesälahti 17 Ansonniemi 1**hist. ajan muinaisjäännös**

Mjityyppi: Tervahauta?
Ajoitus: Hist. aika

SIJAINTI

Alue: Kereli
Peruskartta: 4213 07 Ruokkeenneimi
Koordinaatit: X = 6864 90 Y = 4487 52 Z = 90
Etäisyystieto: Kesälahden kirkosta 4 km länsilounaaseen
Laajuus: 5 x 5 m

PERUSTIEDOT

Kohde sijaitsee Poronienlahden suulla olevan Ansonniemen tyveen pistävän kapean Syvälahden rannalla. Mahdollinen tervahauta paikallistettiin harjanteen reunalla, n. 30 m Ketunlahti 2:n asumuspainanteesta länsilounaaseen.

Maasto on mäntykangasta. Tervahauta on kooltaan pieni. Sen halkaisija on n. 5 m ja syvyys n. 0,5 m.

INVENTOINTI 1997

Tarkastuspäivä: 22.5.1997
Tarkastajat: M. Lavento, H-G. Christensen, S. Koponen, K. Mannermaa, M. Marjamaa
Havaintomahd.: Kuoppa osittain kasvillisuuden peittämä.
Laajuuden arviointi: 5 x 5 m.
Lähilöydöt: Kesälahden Kerelin tervahauta 30 m pohjoiskoilliseen.
Kesälahden Kerelin tervahauta 150 m pohjoisluoteeseen.

Kesälahti 18 Ansonniemi 2**hist. ajan muinaisjäänös**

Mjytyyppi: Tervahauta
Ajoitus: Hist.aika

SIJAINTI

Alue: Kereli
Peruskartta: 4213 07 Ruokkeenniemi
Koordinaatit: X = 6864 86 Y = 4487 48 Z = 90
Etäisyystieto: Kesälahden kirkosta 4 km länteen
Laajuus: 10 x 10 m

PERUSTIEDOT

Kohde sijaitsee Poronienlahden suulla olevan Ansonniemen tyveen pistävän kapean Syvälahden rannalla. Tielle on matkaa n. 25 m rinnettä ylös suuntaan NE. Ympäristö on mäntykangasta.

Paikalla on kolme pientä, mahdollista tervahautaa itä-länsi -suunnassa. Niistä keskimäinen on suurin. Itäisen kuopan halkaisija on n. 2,5 m ja syvyys n. 0,5 m. Keskimäisen kuopan halkaisija on n. 4 m ja syvyys n. 0,7 m. Läntisen kuopan halkaisija on n. 3 m ja syvyys n. 0,5 m. Keskimäisestä kuopasta otettiin kairausnäyte, jossa oli hiiltä. Myös länsikuopasta tuli vähän hiiltä kairaamalla.

INVENTOINTI 1997

Tarkastuspäivä: 22.5.1997
Tarkastajat: M. Lavento, H-G. Christensen, S. Koponen, K. Mannermaa, M. Marjamaa
Havaintomahd.: Kuopat osittain kasvillisuuden peittämiä.
Laajuuden arviointi: 10 x 10 m.
Lähilöydöt: Kesälahden Kerelin tervahauta n. 200 m pohjoiseen

Kesälahti 19 Suuri Norpanlahti**hist. ajan muinaisjäänös**

Mjityyppi: Hautakumpu?
 Ajoitus: Hist. aika

SIJAINTI

Alue: Hiidenniemi
 Peruskartta: 4213 07 Ruokkeenniemi
 Koordinaatit: X = 6860 48 Y = 4484 58 Z = 100
 Etäisyystieto: Kesälahden kirkosta 8 km länsiluoteeseen
 Laajuus: 4 x 4 m

PERUSTIEDOT

Kohde sijaitsee Pellavaniemeen johtavan tien eteläpuolella Suuren Norpanlahden pohjukassa, korkean mäen pohjoisharjalla, n. 10 m mäen pohjoisreunalta. Mäen laki on tasaista, vähäpuista mäntykangasta. Paikalta on hyvät näköalat Hiidenlammelle sek Suuren Norpanlahden suuntaan.

Kohteella on näkyvissä selvästi hahmottuva kumpu, joka on keskeltä painunut sisään. Kummun halkaisija on n. 4 m ja keskellä olevan syvennyksen koko n. 1,50 x 0,70 m. Kummun ympärille on kaivettu oja, jonka leveys on n. 0,5 m. Kummun sisällä havaittiin kairalla tunnustelemalla yhtenäinen puurakenne. Kysymyksessä saattaa olla hauta ja siihen mahdollisesti liittyvä arkku. Kohde on löydetty paikannimiarkistosta saadun viitteen perusteella. Kysymyksessä saattaa olla historialliselle ajalle ajoittuva ortodoksihautaus.

INVENTOINTI 1997

Tarkastuspäivä: 21.5.1997
 Tarkastajat: M. Lavento, H-G. Christensen, S. Koponen, K. Mannermaa, M. Marjamaa
 Havaintomahd.: Kohde osittain kasvillisuuden peittämä.
 Laajuuden arviointi: 4 x 4 m.
 Lähilöydöt: -

Kesälahti 20 Tapiola**hist. ajan muinaisjäännös**

Mjtyyppi: Hiilimiilu
 Ajoitus: Hist. aika

SIJAINTI

Alue: Ruokkee
 Peruskartta: 4213 07 Ruokkeenniemi
 Koordinaatit: X = 6865 38 Y = 4483 50 Z = 78
 Etäisyystieto: Kesälahden kirkosta 8 km luoteeseen
 Laajuus: 10 x 10 m

PERUSTIEDOT

Kohde sijaitsee Ruokkeenniemeen johtavan tien vieressä tasaisella maalla, aivan tien ojan tuntumassa. Alue on havumetsää, mutta kuopan läheisyydessä kasvaa myös kuusia.

Kuopan halkaisija n. 10 m, jonka keskellä kuopanne. Koko kuopan alueelta kairattaessa tuli hiiltä. Luultavimmin kysymyksessä on hiilimiilu tai muu hiilenpolttkuoppa.

INVENTOINTI 1997

Tarkastuspäivä: 20.5.1997
 Tarkastajat: M. Lavento, H-G. Christensen, S. Koponen, K. Mannermaa, M. Marjamaa
 Havaintomahd.: Kuoppa erottuu selvästi.
 Laajuuden arviointi: 10 x 10 m
 Lähilöydöt: -

Kesälahti 21 Ristiniemi**hist. ajan muinaisjäännös**

Mjityyppi: Kiviröykkiötä
 Ajoitus: Hist. aika

SIJAINTI

Alue: Purujärvi
 Peruskartta: 4213 07 Ruokkeenniemi
 Koordinaatit: X = 6866 36 Y = 4481 52 Z = 77
 Etäisyystieto: Kesälahden kirkosta 12 km länsiluoteeseen
 Laajuus: 4 x 8 m

PERUSTIEDOT

Kohde sijaitsee mäntyharjulla Kesälahden kirkosta 1 km länsiluoteeseen, Ruokkeenniemen luoreispäässä Ketunlahden luoteisrannalla.

Ristiniemen luoteiskärjessä on luode-kaakko -suuntaisesti kaksi röykkiötä. Molempien röykkiön koko n. 3 x 3 m ja korkeus n. 50 cm. Kaakkoisen röykkiön kaakkoispuolella on n. 10 cm korkea valli. Luoteisen röykkiön luoteispuolella on kuoppa, jonka koko on n. 50 cm x 1 m ja syvyys n. 25 cm.

TUTKIMUSHISTORIA

1990 Tarkastus H. Poutiainen

INVENTOINTI 1997

Tarkastuspäivä: 19.5.1997
 Tarkastajat: M. Lavento, H-G. Christensen, S. Koponen, K. Mannermaa, M. Marjamaa
 Havaintomahd.: Röykkiöt kasvillisuuden ja risujen peittämiä
 Laajuuden arviointi: 4 x 8 m
 Lähilöydöt: -

Kesälahti 22 Rauvitsanlahti**hist. ajan muinaisjäännös**

Mjityyppi: Tervahauta
Ajoitus: Hist. aika

SIJAINTI

Alue: Ruokkeenniemi
Peruskartta: 4213 07 Ruokkeenniemi
Koordinaatit: X = 6866 53 Y = 4481 75 Z = 85
Etäisyystieto: Kesälahden kirkosta 12 km länsiluoteeseen
Laajuus: 10 x 8 m

PERUSTIEDOT

Kohde sijaitsee Ruokkeenniemen luoteispäässä, Rauvitsanlahden suulla niemenkärkeä vastapäätä rinteessä. Maasto on mäntykangasta.

Paikalla on kaksi kuoppaa, joiden syvyys n. 1,5 m ja halkaisija n. 2 m. Kuoppien pituusakselit asettuvat suuntaan pohjoinen-etelä. Kuopista etelään on lisäksi pitkänomainen kuoppa, jonka koko on n. 4 x 2 m. Tämä on tulkittu tervahaudaksi ja siihen liittyväksi valutuskuopaksi. Muistitiedon mukaan paikalla on poltettu tervaa vielä 1900-luvun puolella.

INVENTOINTI 1997

Tarkastuspäivä: 19.5.1997
Tarkastajat: M. Lavento, H-G. Christensen, S. Koponen, K. Mannermaa, M. Marjamaa
Havaintomahd.: Kuopat erottuvat selvästi.
Laajuuden arviointi: 10 x 8 m
Lähilöydöt: Kesälahti Ketunniemi hist. ajan kuopanteita, 100 m lounaaseen

Kesälahti 23 Suurenkylänlahti 3**hist. ajan muinaisjäännös**

Mjytyyppi: Asuinpaikka
Ajoitus: Hist. aika

SIJAINTI

Alue: Suurikylä
Peruskartta: 4213 07 Ruokkeenniemi
Koordinaatit: X= 6861 07 Y= 4485 70 Z= 87
Etäisyystieto: Kesälahden kirkosta 7 km lounaaseen
Laajuus: 100 x 100 m

PERUSTIEDOT

Kohde sijaitsee Suurenkylänlahden pohjukassa, peltoaukealla, n. 200 m Suurikylän kansakoulusta eteläkaakkoon. Pelto on edelleen viljelyksessä.

Pintapöimintää suoritettiin n. 200 m matkalla, jolloin pellostä löytyi keramiikkaa ja rautakuonaa. Merkkejä kiinteistä rakenteista ei tavattu. Pintapöiminnassa talteensaatu esineistö ajoittuu historialliselle ajalle.

INVENTOINTI 1997

Tarkastuspäivä: 20.5.1997
Tarkastajat: M. Lavento, H-G. Christensen, S. Koponen, K. Mannermaa, M. Marjamaa
Havaintomahd.: Kynnetty pelto.
Laajuuden arviointi: Löytöjä koko pellostä 100x100 m.
Suunn. maankäyttö: Viljelyä.
Löydöt: KM 30624: 1 - 7, pii-iskos, kvartsi-iskos, lasia, lasikuonaa, saviastian paloja
Lähilöydöt: Kesälahti Myllykoski rautak./hist. ajan asp, 200 m itäkaakkoon.
Kesälahti Suurenkylänlahti 1 kivik./varh. metallik. asp ja rautak./hist. ajan asp, 200 m länteen. Kesälahti Suurenkylänlahti 2 Kivik./varh. metallik. asp, 300 m kaakkoon.

Kesälahti 24 Ansonniemi 3**hist. ajan muinaisjäännös**

Mjityyppi: Tervahauta
Ajoitus: Hist. aika

SIJAINTI

Alue: Kereli
Peruskartta: 4213 07 Ruokkeenniemi
Koordinaatit: X = 6864 98 Y = 4487 46 Z = 90
Etäisyystieto: Kesälahden kirkosta 4 km länsilounaaseen
Laajuus: 4x4 m

PERUSTIEDOT

Kohde sijaitsee Poronienlahden suulla olevan Ansonniemen tyveen pistävän kapean Syvälahden ja Poronienlahden suun välissä, Ansonniemen keskivaiheilla. Kohde on matalahkon mäen päällä, loivassa rinteessä. Maasto on kangasmetsää.

Paikalta löydettiin kuoppa, jonka halkaisija on n. 4 m ja syvyys n. 1,2 m. Pellolta ei tehty löytöjä.

INVENTOINTI 1997

Tarkastuspäivä: 22.5.1997
Tarkastajat: M. Lavento, H-G. Christensen, S. Koponen, K. Mannermaa, M. Marjamaa
Havaintomahd.: Kuoppa osittain kasvillisuuden peittämä.
Laajuuden arviointi: 4 x 4 m.
Lähilöydöt: Kesälahti Kereli tervahauta 200 m etelään. Kesälahti Kereli tervakuoppa 150 m eteläkaakkoon.

IRTOLÖYTKOhteet

Ei numerointia

Poroniemi, Jyrkätkalliot irtoloytökohte

Mjytyyppi: Mahdollinen kalliomaalaus
Ajoitus: Ajoittamaton

SIJAINTI

Alue: Poroniemi
Peruskartta: 4213 07 RUOKKEENNIEMI
Koordinaatit: X = 6868 76 Y = 4865 20 Z = n. 80
Etäisyystieto: Kesälahden kirkosta n. 5,5 km länsiluoteeseen.
Laajuus: Noin 30 cm x 50 cm.

PERUSTIEDOT

Kohde sijaitsee Kesälahden kirkosta n. 5,5 km länsiluoteeseen, Poroniemen etelärannalla olevien Jyrkätkallioiden länsiosassa. Kyseessä on pystysuorassa kalliossa, n. 2 m vedenpinnan yläpuolella sijaitseva selvästi muuta kalliopintaa punaisempi läiskä, jossa ei näy mitään tunnistettavia maalausjälkiä. Sen väri näyttää seuraavan kiven kiderakennetta, eikä siinä näy pigmenttiä. Hyvin todennäköisesti kyseessä on luontainen punaväri eikä ihmisen käden luoma maalaus.

Kallion pinta on silmiinpistävän puhdas - se on ehkä haljennut tai puhdistettu. Kirjassa *Kirjoitettua ja kerrottua Kesälahdelta* mainitaan että Jyrkätkallioista on louhittu kiveä toisen maailmansodan aikana Salpaliinjan panssariesteisiin; kirjassa kerrotaan myös että punaisen läiskän havaitsi 1970-luvulla metsäneuvos Kauko Toivainen. Kohteen v. 1975 tarkastanut Matti Huurre piti sitä luontaisena värjäymänä, mutta Pekka Kivikäs on kirjassaan *Kalliomaalaukset - muinainen kuva-arkisto* (1995) kuitenkin pitänyt sitä maalauksena.

TUTKIMUSHISTORIA

1975 Tarkastus Huurre

INVENTOINTI 1997

Tarkastuspäivä: 20.5.1997
Tarkastajat: T. Rankama, H. Jansson, A. Lahelma, M. Laitinen, A. Wickholm
Havaintomahd.: Puolipilvistä, aurinko vielä melko korkealla
Laajuuden arviointi: Silmämääräisesti.
Kirjallisuus: Kivikäs, P. 1995: *Kalliomaalaukset - muinainen kuva-arkisto*, s. 128, Jyväskylä.
Paajanen, K. 1992: *Kirjoitettua ja kerrottua Kesälahdelta*, s. 10-12.

Kesälahti Savilahti**irtolöytökohde**

Mjtyyppi: Irtolöytöpaikka
Ajoitus: Ajoittamaton

SIJAINTI

Alue: Kesälahti
Peruskartta: 4213 10 Kesälahti
Koordinaatit: X = 6864 70 Y = 4493 30 Z = n. 85 m
Etäisyystieto: Kesälahden kirkosta 1,5 km koilliseen.
Laajuus: -

PERUSTIEDOT

Kohde saatiin Kesälahden kirkosta 1,5 km koilliseen Kesälahden kylässä sijaitsevan Tiialan tilan pellolta, päärakennuksesta noin 100 m kaakkoon. Tiialan pellot sijaitsevat etelään aukeavan muinaislahden koillispuolella.

Löytöpaikka on aivan Pyhäjärven Taipaleenselän muinaisen rantaviivan tuntumassa. Löytö saatiin savirikkaasta peltomullasta moreenikukkulan tuntumasta.

INVENTOINTI 1997

Tarkastuspäivä: 20.5.1997
Tarkastajat: T. Kirkinen, A. Korpisaari, J. Kylli, T. Tenhunen, V. Ikonen
Havaintomahd.: hyvät
Laajuuden arviointi: -
Löydöt: KM 30606:1, hioimen katkelma
Lähilöydöt: -

Kesälahti Vahanniemi**irtolöytökohde**

Mjytyyppi: irtolöytöpaikka
Ajoitus: ajoittamaton

SIJAINTI

Alue: Kesälahti
Peruskartta: 4213 10 Kesälahti
Koordinaatit: X = 6864 30 Y = 4493 70 Z = n. 90 m
Etäisyystieto: Kesälahden kirkosta 2,0 km itään.
Laajuus: -

PERUSTIEDOT

Kohde sijaitsee Kesälahden kirkosta 2,0 km itään Kesälahden kylässä sijaitsevan Vahanmäen tilan pellolla. Löydön (mahdollinen paino tai hioin) on poiminut tilan isäntä Pekka Leminen talon länsipuoleiselta pellolta tarkemmin määrittelemättömästä paikasta.

Pelto sijaitsee pohjois-eteläsuuntaisen moreenikumpareen länsipuolella. Tilan pelloilla suoritettiin pintapoimintaa 1997 Inventoinnin yhteydessä, jolloin poimittiin talteen hieman palanutta savea ja luuta.

INVENTOINTI 1997

Tarkastuspäivä: 20.5.1997
Tarkastajat: T. Kirkinen, A. Korpisaari, J. Kylli, T. Tenhunen, V. Ikonen
Havaintomahd.: hyvät
Laajuuden arviointi: -
Löydöt: KM 30607:1-3, hioin/paino, palanutta savea, luuta (palaneita ja palamattomia)
Lähilöydöt: -

Leppähuhdanniemi**irtolöytökohde**

Mjityyppi: Irtolöytöpaikka
Ajoitus: Kivikausi

SIJAINTI

Alue: Pahatsu
Peruskartta: 4213 06 VILLALA
Koordinaatit: X = 6887 92 Y = 4472 62 Z = n. 78
Etäisyystieto: Kirkosta x km pohjoiseen
Laajuus: -

PERUSTIEDOT

Hiekkatieltä hieman 80 m korkeuskäyrän alapuolelta löytyi 3 kpl kvartsi-iskoksia. Lähelle tietä metsään tehdystä koekuopasta ei havaittu merkkejä asuinpaikasta. Kasvillisuus on mäntymetsää, pohjakasvillisuutena sammal, puolukka, mustikka.

INVENTOINTI 1997

Tarkastuspäivä: 23.5.1997
Tarkastajat: P. Halinen, M. Inkiläinen, P. Kouki, S. Lintunen, J. Ahtola, M.E.T.
Manninen
Havaintomahd.: Koekuopituksessa ei havaittu merkkejä asuinpaikasta.
Laajuuden arviointi: -
Löydöt: KM 30620: 1, kvartsi-iskoksia
Lähilöydöt: -

Kesälahti Ruokkeenlahti**irtolöytökohde**

Mjtyyppi: Irtolöytöpaikka
Ajoitus: Ajoittamaton

SIJAINTI

Alue: Ruokkeenlahti
Peruskartta: 4213 07 Ruokkeenniemi
Koordinaatit: X = 6865 16 Y = 4483 36 Z = 75
Etäisyystieto: Kesälahden kirkosta 7 km luoteeseen
Laajuus: 10 x 10 m

PERUSTIEDOT

Maasto avointa suota, jonka läheisyydessä kasvaa mäntymetsää. Muutamia kymmeniä vuosia sitten paikalle on vielä päässyt veneellä. Paikan sekä siellä olevan katiskan ja ruuhen on löytänyt Martti Kupiainen n. 30 v. sitten.

Sekä katiska että ruuhi ovat löytyneet mutaa ajettaessa savipohjan päältä. Pärekatiska oli n. 30 cm syvyydestä. Pärekatiskan kalapesän halkaisija on n. 3 m. Ruuhi sijaitsee n. 15 m katiskasta lounaaseen. Se on löytynyt n. 60 cm syvyydestä. Ruuhi on yhdestä puusta tehty, polttamalla koverrettu, vähän lahonnut. Ruuhen pituus on n. 1 m ja leveys vajaa metri. Katiska ja ruuhi peitetty takaisin maahan samantien, eikä niihin ole sen jälkeen kajottu. Tarkastuksen yhteydessä ei niihin myöskään kajottu.

INVENTOINTI 1997

Tarkastuspäivä: 19.5.1997
Tarkastajat: M. Lavento, H-G. Christensen, S. Koponen, K. Mannerman, M. Marjamaa
Havaintomahd.: Esineet eivät olleet näkyvissä.
Laajuuden arviointi: -
Lähilöydöt: -

KESÄLAHDEN INVENTOINTI 1997
DIALUETTELO

Alue 1

Diat: 1:0-1:21

Kuva nro	Kohde, suunta, kuvaaja, päivämäärä
1:0-1:2	Mäntyniemen kartanon isännän Aarno Lindebergin kokoelmasta kuvattuja kiviesineitä, Tanja Tenhunen, 20.5.1997.
1:3	Yleiskuva Mäntyniemen pelloista kuvattuna Kalliometsän alapuolelta länteen. Kesälahti, Mäntyniemi 2 näkyy kuvan vasemmassa alakulmassa. Antti Korpisaari, 20.5.1997.
1:4-1:5	Kesälahti Mäntyniemi 2:n esihistoriallisen asuinpaikan kulttuurikerrosta syvemmälle maahan leikanneen auran jäljen pohjalla, Tuija Kirkinen, 20.5.1997.
1:6	Kesälahti Mäntyniemi 2:n esihistoriallinen asuinpaikka Kalliometsän alapuolelta etelään kuvattuna. Lapio ja ämpäri kuvaavat keramiikan ja palaneen luun löytöpaikkoja. Taustalla Taipaleonselkä. Antti Korpisaari 20.5.1997.
1:7	Kesälahti Mäntyniemi 1:n esihistoriallinen asuinpaikka kuvattuna Kalliometsän alapuolelta itään. Taustalla näkyy Taipaleonselkä. Antti Korpisaari 20.5.1997.
1:8	Yleiskuva Vahanmäen tilalta länsilounaaseen. Irtolöytöpaikka. Antti Korpisaari 20.5.1997.
1:9	Totkunniemi Hovinmäki. Esihistoriallinen asuinpaikka kuvattuna idästä länteen. Antti Korpisaari 21.5.1997
1:10	Totkunniemi Hovinmäen esihistoriallinen asuinpaikka kuvattuna lännestä itään. Antti Korpisaari 21.5.1997.
1:11	Yleiskuva Hovinmäen etelärinteestä mäen päältä kuvattuna. Esihistoriallinen asuinpaikka Totkunniemi Hovinmäki sijaitsee alhaalla näkyvällä pellolla. Etualla olevalta terassilta historiallisen ajan merkkejä. Antti Korpisaari 21.5.1997
1:12	Historiallisen ajan löytöpaikka Hovinmäen rinteessä pohjoisesta kuvattuna. Antti Korpisaari 21.5.1997.
1:13	Alempi Kesälahti Halkoniemi 1:n rökkiöistä osaksi avattuna lännestä kuvattuna. Antti Korpisaari 22.5.1997.
1:14	Ylempi Kesälahti Halkoniemi 1:n rökkiöistä lännestä kuvattuna. Antti

Korpisaari 22.5.1997.

- 1:15 Yleiskuva Kesälahti Halkoniemi 1:n röykkiöistä idästä länteen kuvattuna. Antti Korpisaari 22.5.1997.
- 1:16 Kesälahti Halkoniemi 2:n pohjoisimman asumuspainanteen koepisto. Antti Korpisaari 22.5.1997.
- 1:17 Yleiskuva Kesälahti Halkoniemi 2:n asumuspainanteista rantaa I. etelää kohden. Etualalla pohjoisin kuopanne. Taustalla Halkosaari. Antti Korpisaari 22.5.1997.
- 1:18 Kesälahti Halkoniemi 2:n läntisin asumuspainanne pituusakselinsa suunnassa länttä kohden kuvattuna. Antti Korpisaari 22.5.1997.
- 1:19 Yksi Kesälahti Piikkeenniemi 2:n röykkiöistä. Antti Korpisaari 22.5.1997.
- 1:20 Yksi Kesälahti Piikkeenniemi 1:n mahdollisista pyyntikuopista. Antti Korpisaari 22.5.1997.
- 1:21 Kesälahti Syrjälän esihistoriallinen asuinpaikka kuvattuna rinteeltä etelän suuntaan. Antti Korpisaari 23.5.1997.

KESÄLAHDEN INVENTOINTI 1997
DIALUETTELO

Alue 2

Diat: 2:0-2:24

Kuva nro	Kohde, suunta, kuvaaja, päivämäärä
2:0	Salokylä, Likosuo, suon ojan reunassa oleva hirsirakenne, NW:stä, Matias Laitinen, 19.5.1997
2:1	Salokylä, Likosuo, yksi likosuossa pystyssä olleista alapäästään teroitetuista paaluista, Matias Laitinen, 19.5.1997
2:2	Salokylä, Hirvolansuo, tien vieressä oleva pyyntikuoppa, 1 metrin tuumastukki kuopan itäpäässä, W:stä, Matias Laitinen, 19.5.1997
2:3	Louhisaari, saaren huipun lähellä oleva kivilatomus, W:stä, Matias Laitinen, 20.5.1997
2:4	Läppäänniemi, Läppäänniemen itä-koillispuolella oleva matalien vallien ympäröimä painauma, E:stä, Matias Laitinen, 20.5.1997
2:5	Aittolahti Aittolahti, koekuopan sijainti talon pihapiirissä oikealla saunarakennus, kuopan vieressä Antti Lahelma ja Henrik Jansson, sivuilla Tuija Rankama ja Anna Wickholm, N:stä, Matias Laitinen, 21.5.1997
2:6	Rasti, Jukolan mylly, myllynrauniot, takana Jukolan talo, kuvassa Henrik Jansson, Tuija Rankama, Anna Wickholm, Antti Lahelma, NW:stä, Matias Laitinen, 21.5.1997
2:7	Rasti, Jukolan mylly, myllynrauniot, W:stä, Matias Laitinen, 21.5.1997
2:8	Rasti, Jukolan mylly, myllynrauniot, kuvan keskellä muuria vasten nojallaan mahdollinen vesipyörän akseli, SW:stä, Matias Laitinen, 21.5.1997
2:9	Vinkuvansärkkä 1, pyyntikuoppa, vasemmalla Anna Wickholm NW:stä, Matias Laitinen, 21.5.1997
2:10	Vinkuvansärkkä 1, pyyntikuoppa, S:stä, Matias Laitinen, 21.5.1997
2:11	Vinkuvansärkkä 2, suuri kuoppa harjun koillisrinteessä, Antti Lahelma ja Tuija Rankama, SW:stä harjun päältä, Matias Laitinen, 21.5.1997
2:12	Vinkuvansärkkä 2, suuri kuoppa harjun koillisrinteessä, Antti Lahelma, Henrik Jansson, Anna Wickholm, NE:stä kohti harjua, Matias Laitinen, 21.5.1997

- 2:13 Vinkuvansärkkä 2, suuren kuopan kyljessä oleva pienempi painauma, E:stä, Matias Laitinen, 21.5.1997
- 2:14 Vinkuvansärkkä 2, pienemmän painauman profiili, jossa kuopan reunoille kasattua hiekkaa entisen maanpinnan päällä, S:stä, Matias Laitinen, 21.5.1997
- 2:15 Vinkuvansärkkä 3, harjun poikki kaivettu kaivanto, Henrik Jansson ja Anna Wickholm, SW:stä kaivannon alemmasta päästä harjun poikkisuuntaan, Matias Laitinen, 21.5.1997
- 2:16 Vinkuvansärkkä 3, harjun poikki kaivettu kaivanto, NNE:stä, Matias Laitinen, 21.5.1997
- 2:17 Vinkuvansärkkä 4, harjun koillisrinteessä oleva suorakaiteenmuotoinen kuoppa, NE:stä, Matias Laitinen, 21.5.1997
- 2:18 Vinkuvansärkkä 5, pyyntikuoppa harjun laella, S:stä, Matias Laitinen, 21.5.1997
- 2:19 Mustola, Rantala, kaskiraunioita, S:stä, Matias Laitinen, 21.5.1997
- 2:20 Mustola, Rantala, kaskiraunioita, takana Rantalan talon katto, NW:stä, Matias Laitinen, 21.5.1997
- 2:21 Mustola, Munkinhauta, tervahauta, Antti Lahelma seisoo kuopan pohjalla, Tuija Rankama ja Henrik Jansson sen reunalla, NW:stä, Matias Laitinen, 21.5.1997
- 2:22 Mujusenniemi, Mujula, rautakautinen - hist.ajan asp, Henrik Jansson ja Anna Wickholm seisovat siinä mistä tuli suurin osa löydöistä, NW:stä peltoraunion päältä, Matias Laitinen 21.5.1997
- 2:23 Mujusenniemi, Mujula, rautakautinen - hist.ajan asp, Antti Lahelma, Henrik Jansson, Anna Wickholm, NE:stä, Matias Laitinen, 21.5.1997
- 2:24 Salokylä, Mäntyranan leirintäalue, tervahauta, NE:stä, Tuija Rankama, 20.5.1997

KESÄLAHDEN INVENTOINTI 1997
DIALUETTELO

Alue 3

Diat: 3:1-3:20

Kuva nro	Kohde, suunta, kuvaaja, päivämäärä
3:1	Karjalansärkät, Viinamäenkorpi. Näköalakuva "laaksoon", jossa kaksi pyyntikuoppaa (kuvassa näkyvät henkilöt seisovat kuopissa, pyyntikuopat nrot 1 ja 2) kuva länteen. Kuva: Mikael Manninen.
3:2	Tervakangas, tervahauta kuvassa olevasta henkilöstä (Paula Kouki) oikealle, kuva tieltä lounaaseen. Kuva: Mikael Manninen.
3:3	Lappala, tervahauta, haudan keskikohdassa Maria Inkiläinen, yleisnäkyvä eteläkaakkoon. Kuva: Mikael Manninen.
3:4	Särkänpää, tervahauta, yleisnäkyvä kuva etelään kohti tietä. Kuva: Mikael Manninen.
3:5	Särkänpää, tervahauta, yleisnäkyvä kuva itään. Kuva: Mikael Manninen.
3:6	Hummovaara, uhrikivi (Pirunpöytä, kuva etelään. Kuva: Mikael Manninen.
3:7	Aluslampi, pyyntikuoppa, kuopassa seisoo Susanna Lintunen, kuva lounaaseen. Kuva: Maria Inkiläinen.
3:8	Aluslampi, pyyntikuoppa, yleisnäkyvä. Henkilöt kuvassa Paula Kouki ja Susanna Lintunen. Kuva länsilounaaseen. Kuva: Maria Inkiläinen.
3:9	Jaakonlampi, pyyntikuoppa, yleisnäkyvä: vasemmalla Jaakonlampi, kuva kaakkoon. Kuva: Mikael Manninen.
3:10	Parrikangas, kivikautinen asuinpainenne, yleisnäkyvä: edessä järvi. Kuvassa ovat Paula Kouki, Maria Inkiläinen, Susanna Lintunen sekä Petri Halinen, kuva koillisesta matalalta harjulta kohti järveä, 10 m:n päästä kuvattu. Kuva: Mikael Manninen.
3:11	Parrikangas, kuva koekuopasta ja löydöistä (keramiikka+kvartsia). Kuvassa Susanna Lintunen. Kuva lounaasta. Kuva: Mikael Manninen.
3:12	Parrikangas, löydöt koekuopasta. Kuva: Mikael Manninen.
3:13	Koppananniemi 1, asuinpaikka, yleiskuva ja koekuopan kaivajat, kuva etelälounaasta - tien ja (muinaisen) järven suunnasta. Kuva: Mikael Manninen.
3:14	Sama kuin kuva 14. Kuva: Mikael Manninen.
3:15	Koppananniemi 2, yleisnäkyvä ja Paula, edessä asuntojen painanteita, taaempänä tie 21 m asuinpaikalle, takana järvi, kuvattu S-suuntaan terassilta. Kuva: Mikael Manninen.
3:16	Koppananniemi 3, yleisnäkyvä sekä Susanna ja Paula, rinne laskeutuu vasemmalle, edessä oikealla asuinpaikka, syväne, pyöreä + vallit (vas) ja takana järvi, kuva luoteeseen (350k). Kuva: Mikael Manninen.

- 3:17 Viitaniemi, röykkiö, kuva lounaaseen. Kuva: Mikael Manninen.
- 3:18 Viitaniemi, röykkiö lähempää, kuva eteläkaakkoon. Kuva: Mikael Manninen.
- 3:19 Viitaniemi, röykkiö, kuva pohjoiskoilliseen. Kuva: Mikael Manninen.
- 3:20 Viitaniemi, röykkiö, kuva eteläkaakkoon. Kuva: Mikael Manninen.

KESÄLAHDEN INVENTOINTI 1997

DIALUETTELO

Alue 4

Diat: 4:1-4:27

Kuva nro	Kohde, suunta, kuvaaja, päivämäärä
4:1	Ruokkeenlahti. Suossa mahdollisesti katiska. N:sta. Foto H-G. Christensen 19.5.1997
4:2	Ruokkeenlahti. Yksipuinen ruuhi suossa; ruuhi ei näkyvillä. E:sta. Foto H-G. Christensen 19.5.1997
4:3	Ruokkeenlahti. Historiallisen ajan kuopanne. Foto H-G. Christensen 19.5.1997
4:4	Ristiniemi. Röykkiöitä. W:sta. Foto H-G. Christensen 19.5.1997
4:5	Ristiniemi. Röykkiöitä. NW:sta. Foto H-G. Christensen 19.5.1997
4:6	Ruokkeenniemi Ketunlahti 1. Pyyntikuoppa. NW:sta. Foto H-G. Christensen 19.5.1997
4:7	Ruokkeenniemi Ketunlahti 2. Varh. (?) asbestikeraaminen asuinpaikka. SW:sta. Foto H-G. Christensen 19.5.1997
4:8	Ruokkeenniemi Ketunlahti 2. Varh. (?) asbestikeraaminen asuinpaikka. N:sta. Foto H-G. Christensen 19.5.1997
4:9	Saihonlahti. Resentti latomus. W:sta. Foto H-G. Christensen 19.5.1997
4:10	Sirnihta. Sirnihtan saari mantereelta kuvattuna. Foto S. Koponen 20.5.1997
4:11	Ruokkee Tapiola. Hiilimiilu. W:sta. Foto S. Koponen 20.5.1997
4:12	Suurikylä Suurenkylänlahti 3. Historiallisen ajan asuinpaikka; pellolta historiallisen ajan esineistöä. NE:sta. Foto S. Koponen 20.5.1997
4:13	Pellavaniemi Naukkarila I. Kivikautinen asuinpaikka. SE:sta. Foto S. Koponen 20.5.1997
4:14	Pellavaniemi Naukkarila 2. Asbestikeraaminen asuinpaikka. S:sta. Foto H-G. Christensen 20.5.1997
4:15	Pellavaniemi Pieni Norpanniemi. Asuinpaikka. W:sta. Foto H-G. Christensen 21.5.1997
4:16	Pellavaniemi Pieni Norpanniemi. Sani Koponen seisomassa keramiikan löytöpaikalla. Foto H-G. Christensen 21.5.1997
4:17	Pellavaniemi Naukkarila 2. Kuva Suuren-Norpanlahden vastakkaiselta rannalta. SE:sta. Foto K. Mannermaa 21.5.1997

- 4:18 Hiidenniemi Hiidenlahti. Mahdollinen asuinpaikka. Foto H-G. Christensen 21.5.1997
- 4:19 Hiidenniemi Suuri Norpanlahti. Hautakumpu, resenti. NW:sta. Foto H-G. Christensen 21.5.1997
- 4:20 Hiidenniemi Suuri Norpanlahti. Hiilimiilu. NW:sta. Foto H-G. Christensen 21.5.1997
- 4:21 Hiidenniemi Piitulainen. Piitulaisen pelto, kivikautinen asuinpaikka. NE:sta. Foto H-G. Christensen 21.5.1997
- 4:22 Leviäkivi. SW:sta. Foto H-G. Christensen 21.5.1997
- 4:23 Kereli, Kerelin pelto. Historiallisen ajan rautaesineistöä tummalta alueelta; mahd. paja. S:ta. Foto H-G. Christensen 22.5.1997
- 4:24 Kereli Ansonniemi 2. Tervamiilu (3 kuoppaa). Foto H-G. Christensen 22.5.1997
- 4:25 Kereli Ansonniemi 3. Tervanpolttokuoppa. NW:sta. Foto H-G. Christensen 22.5.1997
- 4:26 Tolvalanlampi. Työkuva kaivon kaivamisesta (pohjalle kuulemma heitetty jonkinlainen kiviesine). Foto H-G. Christensen 22.5.1997
- 4:27 Kiurusaari Lovenmäki. Kivikautinen asuinpaikka. S:sta. Foto H-G. Christensen 23.5.1997

KESÄLAHDEN INVENTOINTI 1997
MUSTAVALKONEGATIIVILUETTELO

Alue 1

Ei negatiiveja.

KESÄLAHDEN INVENTOINTI 1997
MUSTAVALKONEGATIIVILUETTELO

Alue 2

Negatiivit: 2:1 - 2:24

Kuva nro	Kohde, suunta, kuvaaja, päivämäärä
2:1	Salokylä, Likosuo, suon ojan reunassa oleva hirsirakenne, NW:stä, Matias Laitinen, 19.5.1997
2:2	Salokylä, Hirvolansuo, tien vieressä oleva pyyntikuoppa, 1 metrin tuumastukki kuopan itäpäässä, N:stä, Matias Laitinen, 19.5.1997
2:3	Louhisaari, saaren huipun lähellä oleva kivilatomus, W:stä, Matias Laitinen, 20.5.1997
2:4	Louhisaari, yleiskuva saaresta ja kivilatomuksesta, Henrik Jansson ja Lauri Hirvonen, ESE:stä, Matias Laitinen, 20.5.1997
2:5	Läppäänniemi, Läppäänniemen itä-koillispuolella oleva matalien vallien ympäröimä painauma, E:stä, Matias Laitinen, 20.5.1997
2:6	Aittolahti, Aittolahti, koekuopan sijainti talon pihapiirissä, oikealla saunarakennus, kuopan vieressä Antti Lahelma, Henrik Jansson ja Anna Wickholm, N:stä, Matias Laitinen, 21.5.1997
2:7	Rasti, Jukolan mylly, myllynrauniot, Henrik Jansson, Tuija Rankama, Anna Wickholm, Antti Lahelma, NW:stä, Matias Laitinen, 21.5.1997
2:8	Rasti, Jukolan mylly, myllynrauniot, W:stä, Matias Laitinen, 21.5.1997
2:9	Rasti, Jukolan mylly, myllynrauniot, W:stä, Matias Laitinen, 21.5.1997
2:10	Vinkuvansärkkä 1, pyyntikuoppa, NW:stä, Matias Laitinen, 21.5.1997
2:11	Vinkuvansärkkä 1, pyyntikuoppa, S:stä, Matias Laitinen, 21.5.1997
2:12	Vinkuvansärkkä 2, suuri kuoppa harjun koillisrinteessä, Tuija Rankama ja Henrik Jansson, SW:stä harjun päältä, Matias Laitinen, 21.5.1997
2:13	Vinkuvansärkkä 2, suuri kuoppa harjun koillisrinteessä, NE:stä kohti harjua, Matias Laitinen, 21.5.1997
2:14	Vinkuvansärkkä 2, suuren kuopan reunassa oleva pienempi painauma, E:stä, Matias Laitinen, 21.5.1997
2:15	Vinkuvansärkkä 2, pienemmän painauman profiili, jossa kuopan reunoille kasattua hiekkaa entisen maanpinnan päällä, S:stä, Matias Laitinen, 21.5.1997

- 2:16 Vinkuvansärkkä 3, harjun poikki kaivettu kaivanto, Henrik Jansson ja Anna Wickholm, SW:stä kaivannon alemmasta päästä harjun poikkisuuntaan, Matias Laitinen, 21.5.1997
- 2:17 Vinkuvansärkkä 3, harjun poikki kaivettu kaivanto, Henrik Jansson ja Anna Wickholm, NNE:stä, Matias Laitinen, 21.5.1997
- 2:18 Vinkuvansärkkä 4, harjun koillisrinteessä oleva suorakaiteenmuotoinen kuoppa, NE:stä, Matias Laitinen, 21.5.1997
- 2:19 Vinkuvansärkkä 5, pyyntikuoppa harjun laella, S:stä, Matias Laitinen, 21.5.1997
- 2:20 Mustola, Rantala, kaskiraunioita, S:stä, Matias Laitinen, 21.5.1997
- 2:21 Mustola, Rantala, kaskiraunioita, takana Rantalan talon katto, NW:stä, Matias Laitinen, 21.5.1997
- 2:22 Mustola, Munkinhauta, tervahauta, NW:stä, Matias Laitinen, 21.5.1997
- 2:23 Mujusenniemi, Mujula, rautakautinen - hist.ajan asp, Henrik Jansson ja Anna Wickholm seisovat siinä mistä tuli suurin osa löydöistä, NW:stä peltoraunion päältä, Matias Laitinen, 21.5.1997
- 2:24 Mujusenniemi, Mujula, rautakautinen - hist.ajan asp, Antti Lahelma, Henrik Jansson, Tuija Rankama, Anna Wickholm, NE:stä, Matias Laitinen, 21.5.1997

KESÄLAHDEN INVENTOINTI 1997
MUSTAVALKONEGATIIVILUETTELO

Alue 3

Negatiivit: 3:00 - 3:16

Kuva nro	Kohde, suunta, kuvaaja, päivämäärä
3:00	Villala, kivikautinen asuinpaikka, kuvassa Piilopirtin löytöpaikka, terassi, talon kulma, kuva itäkaakkoon, Mikael Manninen (kuva epäonnistunut).
3:0	Villala, sama paikka ja kuvakulma lyhyemmällä valotuksella, Mikael Manninen.
3:1	Tervahauta, Tervakangas, hauta kuvassa näkyvistä ihmisistä (Susanna Lintunen & Paula Kouki) oikealle, kuva tiestä tervahautaan koilliseen, Mikael Manninen.
3:2	Lappala, tervahauta, yleisnäkyvä, kuva eteläkaakkoon, Mikael Manninen.
3:3	Särkänpää, tervahauta, kuva etelään, Mikael Manninen.
3:4	Särkänpää, tervahauta, kuva itään, Mikael Manninen.
3:5	Hummovaara, uhrikivi (Pirunpöytä), kuva itään, Mikael Manninen.
3:6	Hummovaara, uhrikivi (Pirunpöytä), yleisnäkyvä tieltä kivelle, kuva itään, Mikael Manninen.
3:7	Kirkkosärkät, pyyntikuoppa, kuopassa Susanna Lintunen, kuva eteläkaakkoon, Maria Inkiläinen.
3:8	Jaakonlampi, pyyntikuoppa, yleisnäkyvä, Jaakonlampi vasemmalla, kuvattu luoteesta, Mikael Manninen.
3:9	Parrikangas, kivikautinen asuinpaikka, yleisnäkyvä: edessä järvi, kuva koillisesta matalalta harjulta kohti järveä, kuvattu 10 m:n päästä, Mikael Manninen.
3:10	Koppananniemi 1, kivikautinen asuinpaikka, yleiskuva ja koekuopan kaivajat, kuva etelälounaasta - tien ja (muinaisen) järven suunnasta, Mikael Manninen.
3:11	Koppananniemi 2, kivikautinen asuinpaikka, yleisnäkyvä: edessä asuntojen painanteita, taempana tie 21 m asuinpaikalle, takana järvi, Kuvassa näkyvä henkilö Paula Kouki, kuvattu etelään terassilta, Mikael Manninen.
3:12	Koppananniemi 3, kivikautinen asuinpaikka, yleisnäkyvä sekä Susanna ja Paula, rinne laskeutuu vasemmalle, edessä oikealla asuinpaikka syväne, pyöreä + vallit (vas) ja takana järvi. Kuvassa näkyvät henkilöt Susanna Lintunen ja Paula Kouki. Kuva luoteeseen (350k), Mikael Manninen.
3:13	Viitaniemi, röykkiö, kuva lounaaseen, Mikael Manninen.
3:14	Viitaniemi, röykkiö, lähikuva, kuva etelään, Mikael Manninen.
3:15	Viitaniemi, röykkiö, kuva pohjoiskoilliseen, Mikael Manninen.

3:16

Viitaniemi, rökkiö, kuva itäkaakkoon, Mikael Manninen.

KESÄLAHDEN INVENTOINTI 1997
MUSTAVALKONEGATIIVILUETTELO

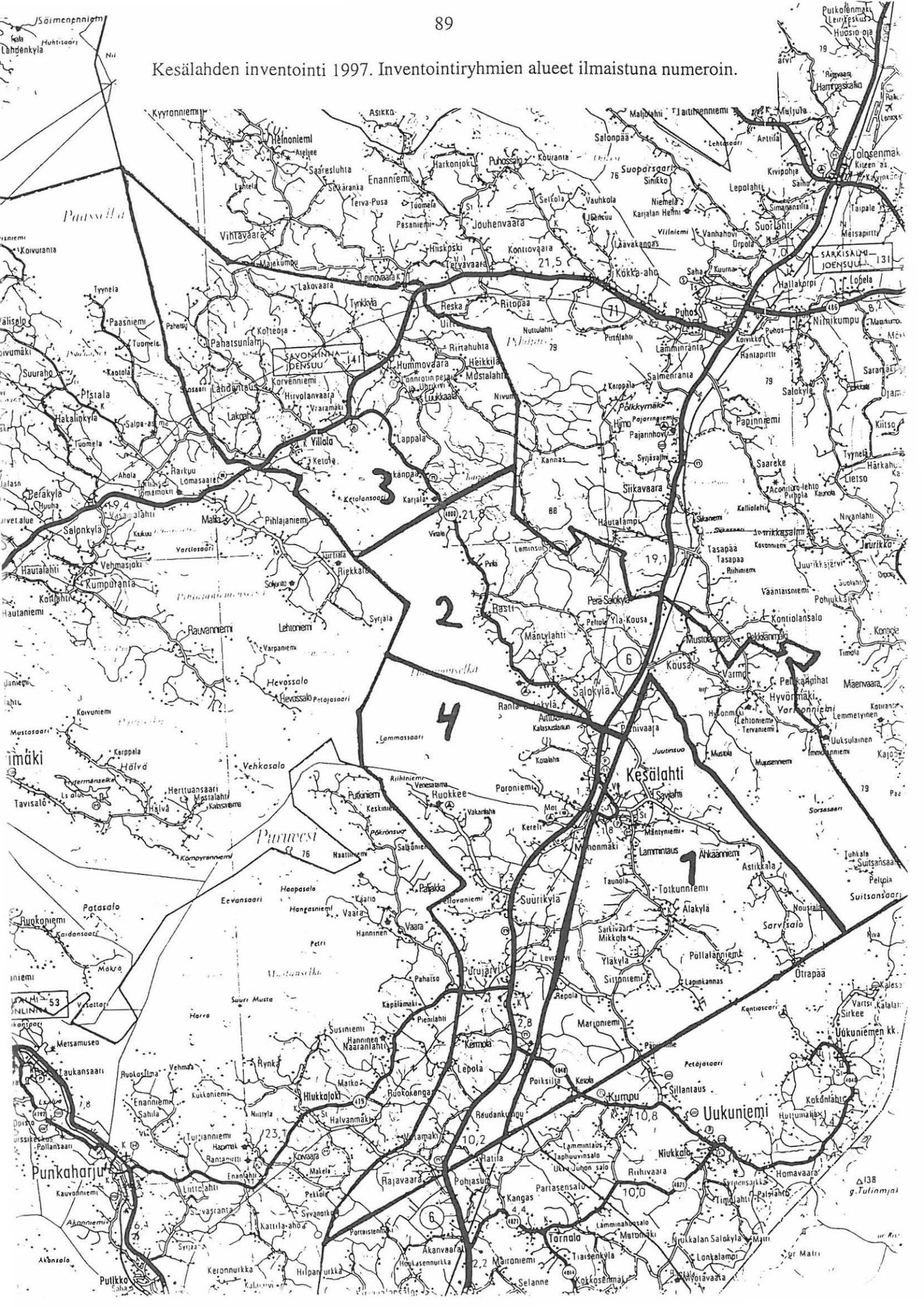
Alue 4

Negatiivit: 4:1 - 4:28

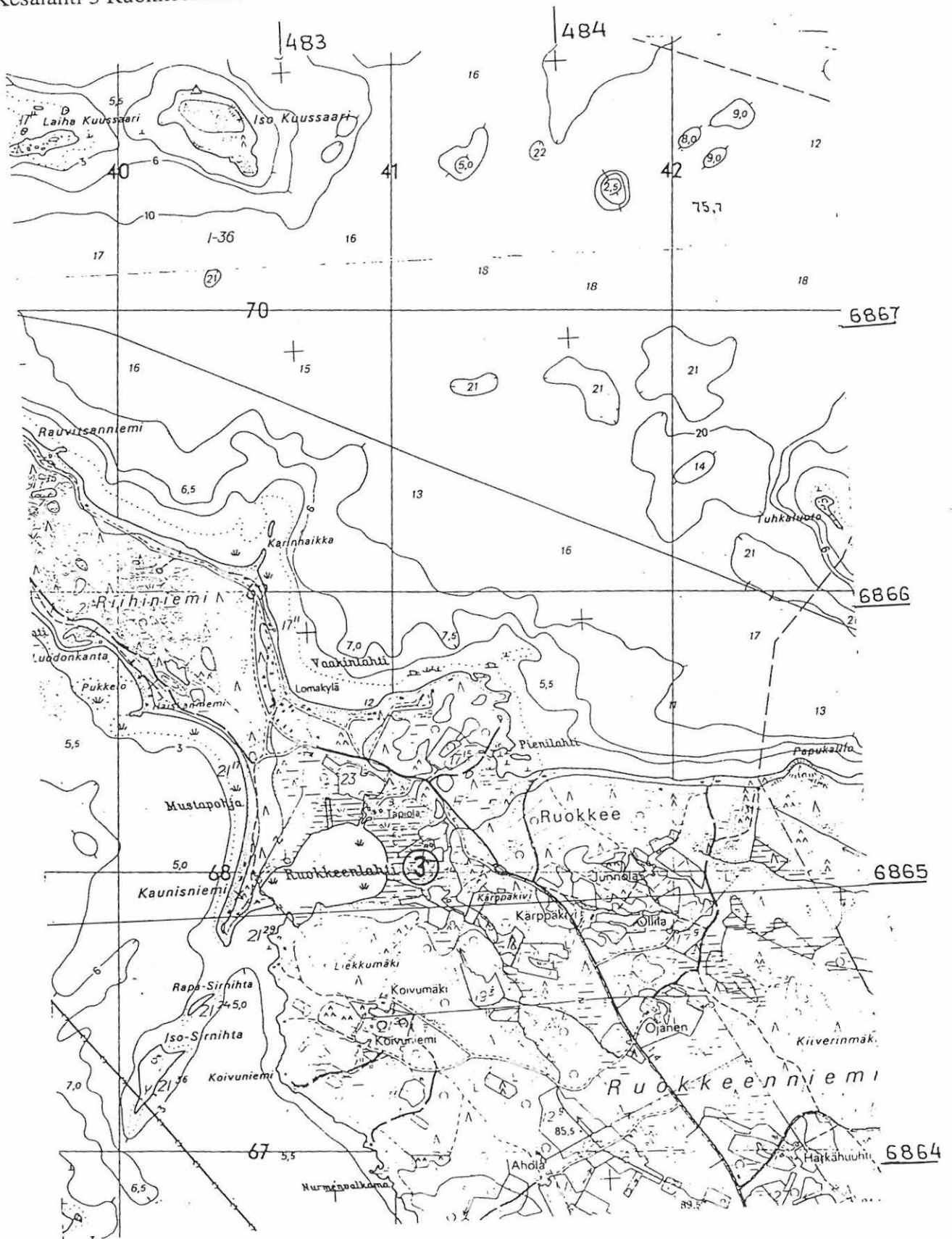
Kuva nro	Kohde, suunta, kuvaaja, päivämäärä
4:1	Ruokkeenlahti, suossa mahdollisesti katiska, N:sta, H-G. Christensen, 19.5.1997
4:2	Ruokkeenlahti, yksipuinen ruuhi suossa; ruuhi ei näkyvillä, E:sta, H-G. Christensen, 19.5.1997
4:3	Ruokkeenlahti, historiallisen ajan kuopanne, H-G. Christensen, 19.5.1997
4:4	Ristiniemi, röykkiötä, W:sta, H-G. Christensen, 19.5.1997
4:5	Ristiniemi, röykkiötä, NW:sta, H-G. Christensen, 19.5.1997
4:6	Ruokkeenniemi Ketunlahti 2, varh. (?) asbestikeraaminen asuinpaikka, N:sta, H-G. Christensen, 19.5.1997
4:7	Ruokkeenniemi Ketunlahti 2, varh. (?) asbestikeraaminen asuinpaikka, SW:sta, H-G. Christensen, 19.5.1997
4:8	Ruokkeenniemi Ketunlahti 1, mahdollinen pyyntikuoppa, NW:sta, H-G. Christensen, 19.5.1997
4:9	Saihonlahti, resentti latomus, W:sta, H-G. Christensen, 19.5.1997
4:10	Sirnihta, Sirnihtan saari mantereelta kuvattuna, S:sta, S. Koponen 20.5.1997
4:11	Ruokkee Tapiola, Hiilimiilu, Foto W:sta, S. Koponen, 20.5.1997
4:12	Suurikylä Suurenkylänlahti 3, historiallisen ajan asuinpaikka; pelloilta historiallisen ajan esineistöä, NE:sta, S. Koponen, 20.5.1997
4:13	Pellavaniemi Naukkarila I, kivikautinen asuinpaikka, SE:sta, S. Koponen, 20.5.1997
4:14	Pellavaniemi Naukkarila 2, asbestikeraaminen asuinpaikka, S:sta, H-G. Christensen, 20.5.1997
4:15	Pellavaniemi Pieni Norpanniemi, asuinpaikka, W:sta, H-G. Christensen, 21.5.1997
4:16	Pellavaniemi Pieni Norpanniemi, Sani Koponen seisomassa keramiikan löytöpaikalla, H-G. Christensen, 21.5.1997

- 4:17 Pellavaniemi Naukkarila 2, kuva Suuren Norpanlahden vastakkaiselta rannalta, SE:sta, K. Mannermaa, 21.5.1997
- 4:18 Hiidenniemi Hiidenlahti, mahdollinen asuinkuopanne, H-G. Christensen, 21.5.1997
- 4:19 Hiidenniemi Suuri-Norpanlahti, hautakumpu, resentti, NW:sta, H-G. Christensen, 21.5.1997
- 4:20 Hiidenniemi Suuri-Norpanlahti, hiilimiilu, NW:sta, H-G. Christensen, 21.5.1997
- 4:21 Hiidenniemi Piitulainen, Piitulaisen pelto, kivikautinen asuinpaikka, NE:sta, H-G. Christensen, 21.5.1997
- 4:22 Leviäkivi, SW, H-G. Christensen, 21.5.1997
- 4:23 Kereli, Kerelin pelto, historiallisen ajan rautaesineistöä tummalta alueelta; mahd. paja, S:sta, H-G. Christensen, 22.5.1997
- 4:24 Kereli Ansonniemi 2, mahdollinen tervamiilu (3 kuoppaa), H-G. Christensen, 22.5.1997
- 4:25 Kereli Ansonniemi 1, tervanpolttokuoppa, NW:sta, H-G. Christensen, 22.5.1997 (kuva epäonnistunut)
- 4:26 Kereli Ansonniemi, tervanpolttokuoppa, NW:sta, H-G. Christensen, 22.5.1997
- 4:27 Tolvalanlampi, työkuva kaivon kaivamisesta (pohjalle kuulemma heitetty jonkinlainen kiviesine), H-G. Christensen, 22.5.1997
- 4:28 Kiurusaari Lovenmäki, kivikautinen asuinpaikka, S:sta, H-G. Christensen, 23.5.1997

Kesälahden inventointi 1997. Inventointiryhmien alueet ilmaistuna numeroin.




Kesälahti 3 Ruokkeenlahti




Ote peruskartasta 4213 07 RUOKKEENNIEMI, 1975 (täydennetty 1987)

Kesälahti 4 Pirunpöytä



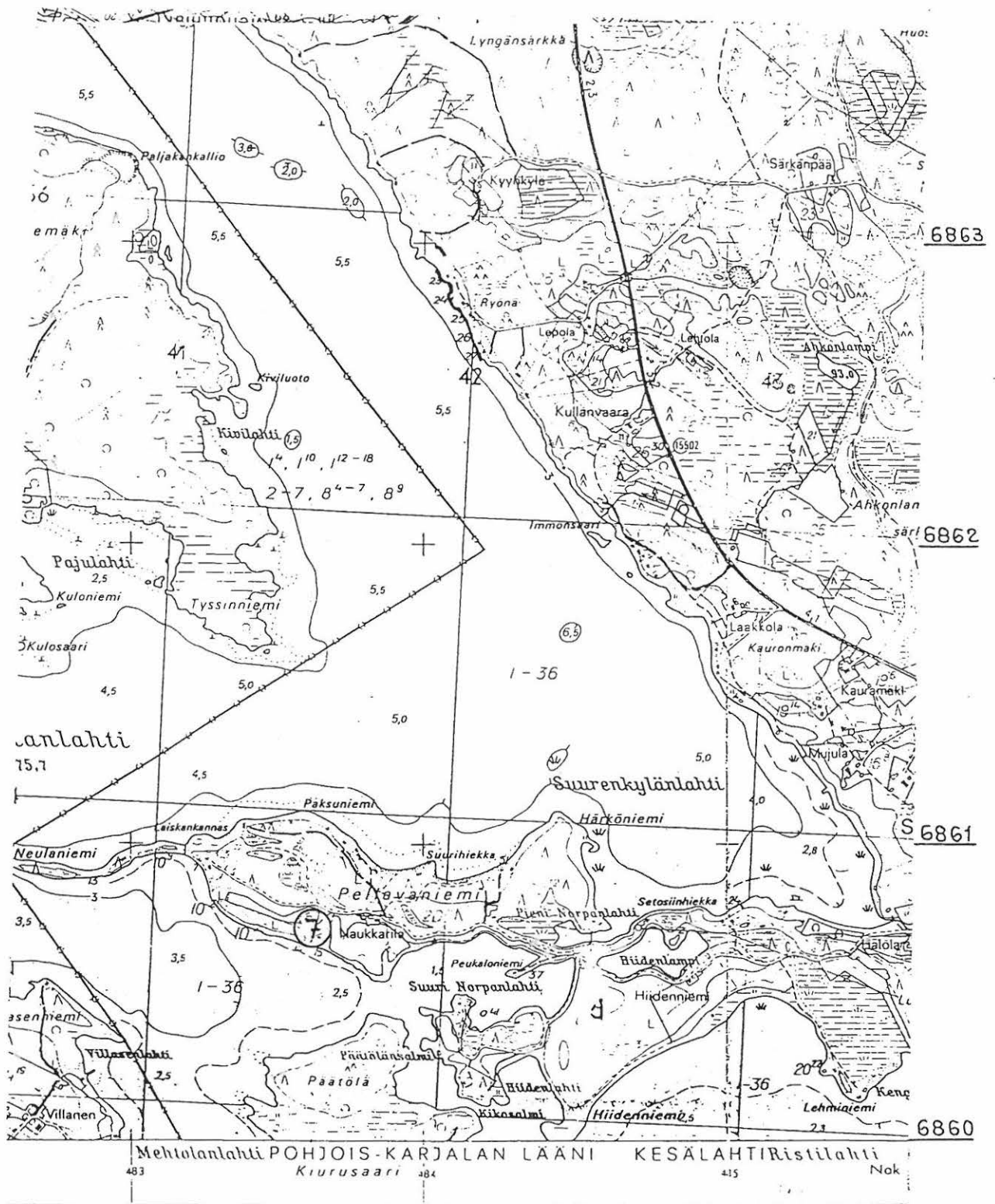
Ote peruskartasta 4213 09 HUMMOVAARA, 1975 (täydennetty 1987)

Kesälahti 6 Vanhanpaikan kallio



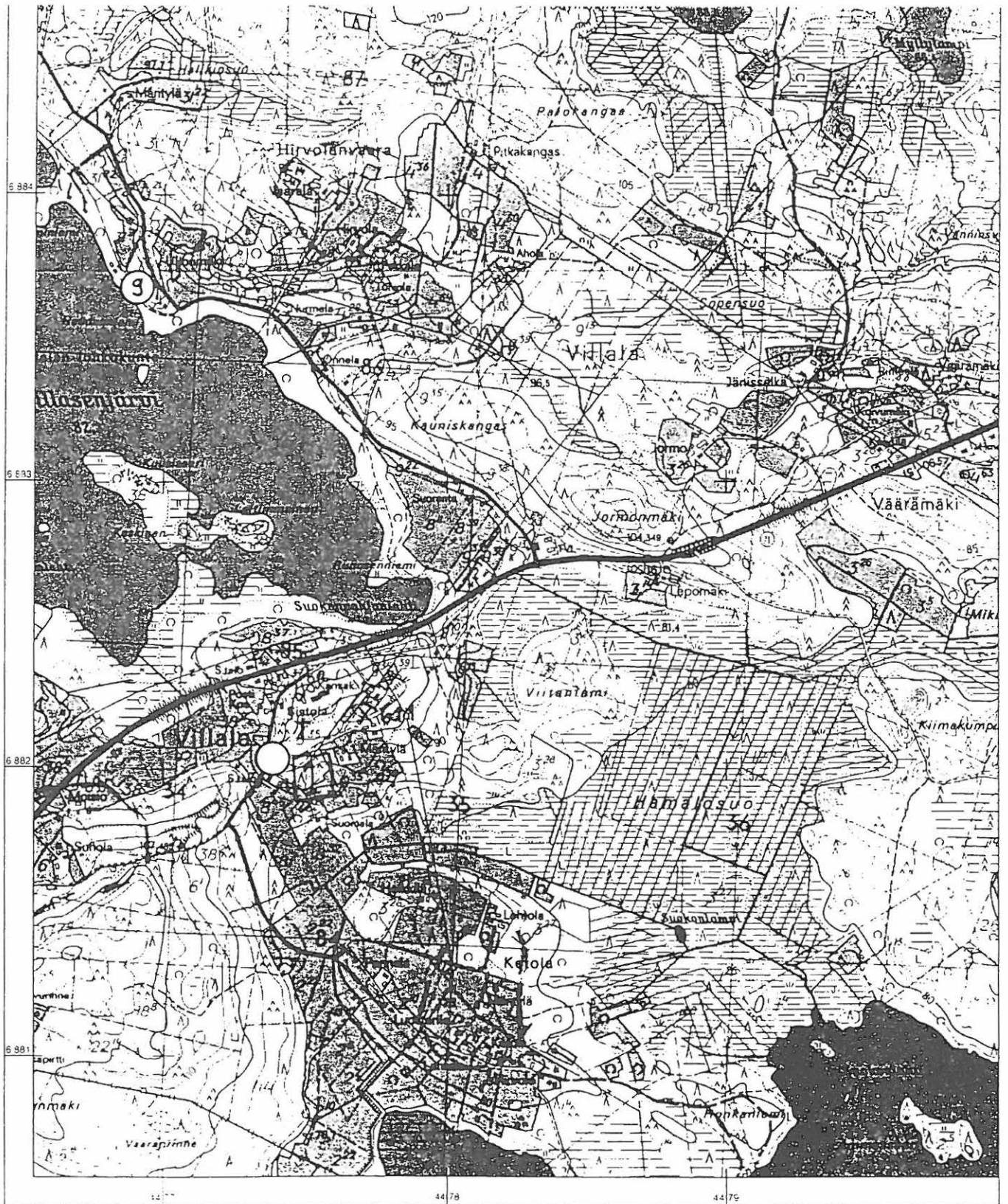
Ote peruskartasta 4213 09 HUMMOVAARA, 1975 (täydennetty 1987)

Kesälahti 7 Naukkarila 1



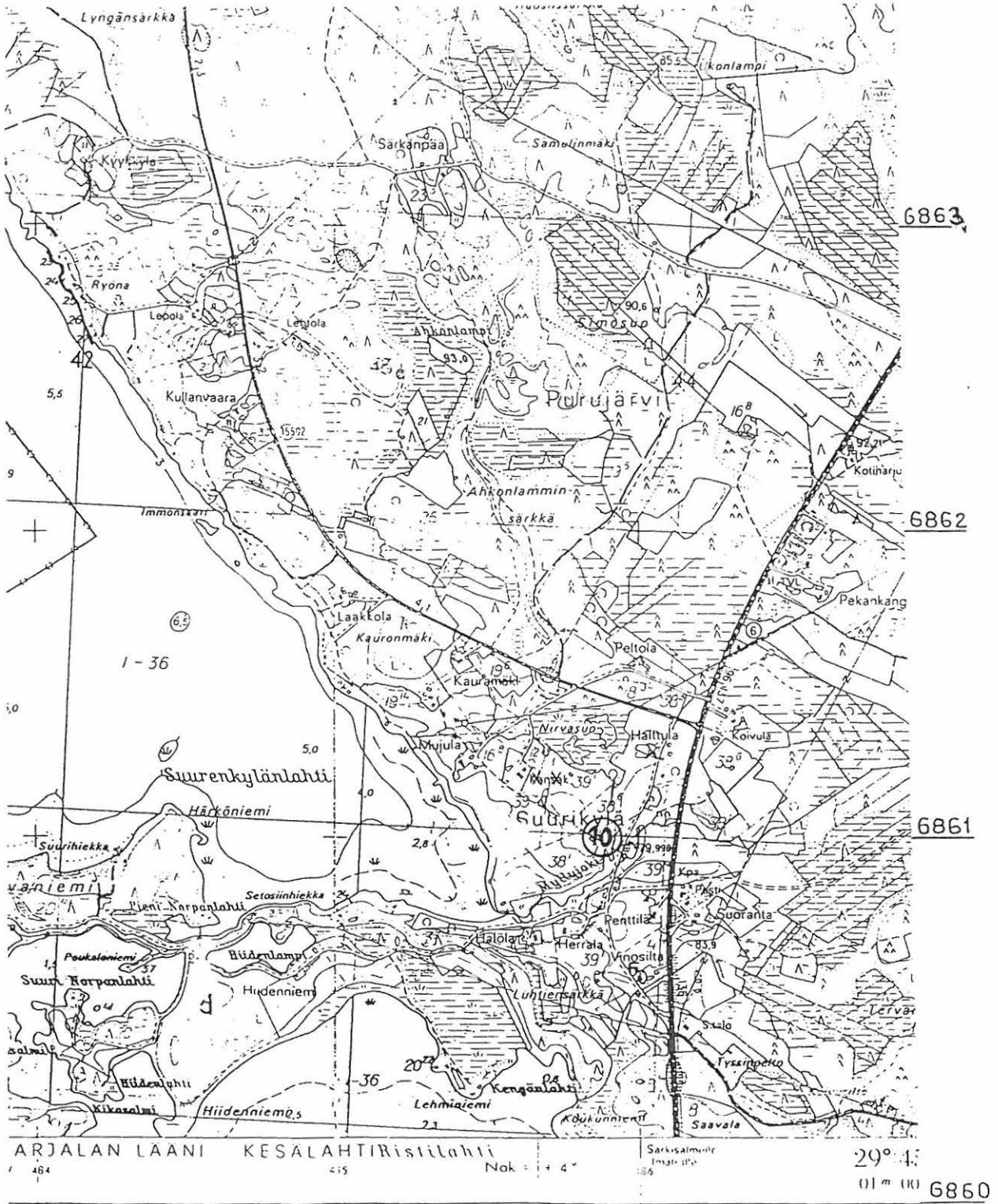
Ote peruskartasta 4213 07 RUOKKEENNIEMI, 1975 (täydennetty 1987)

Kesälahti 9 Piilopirtti



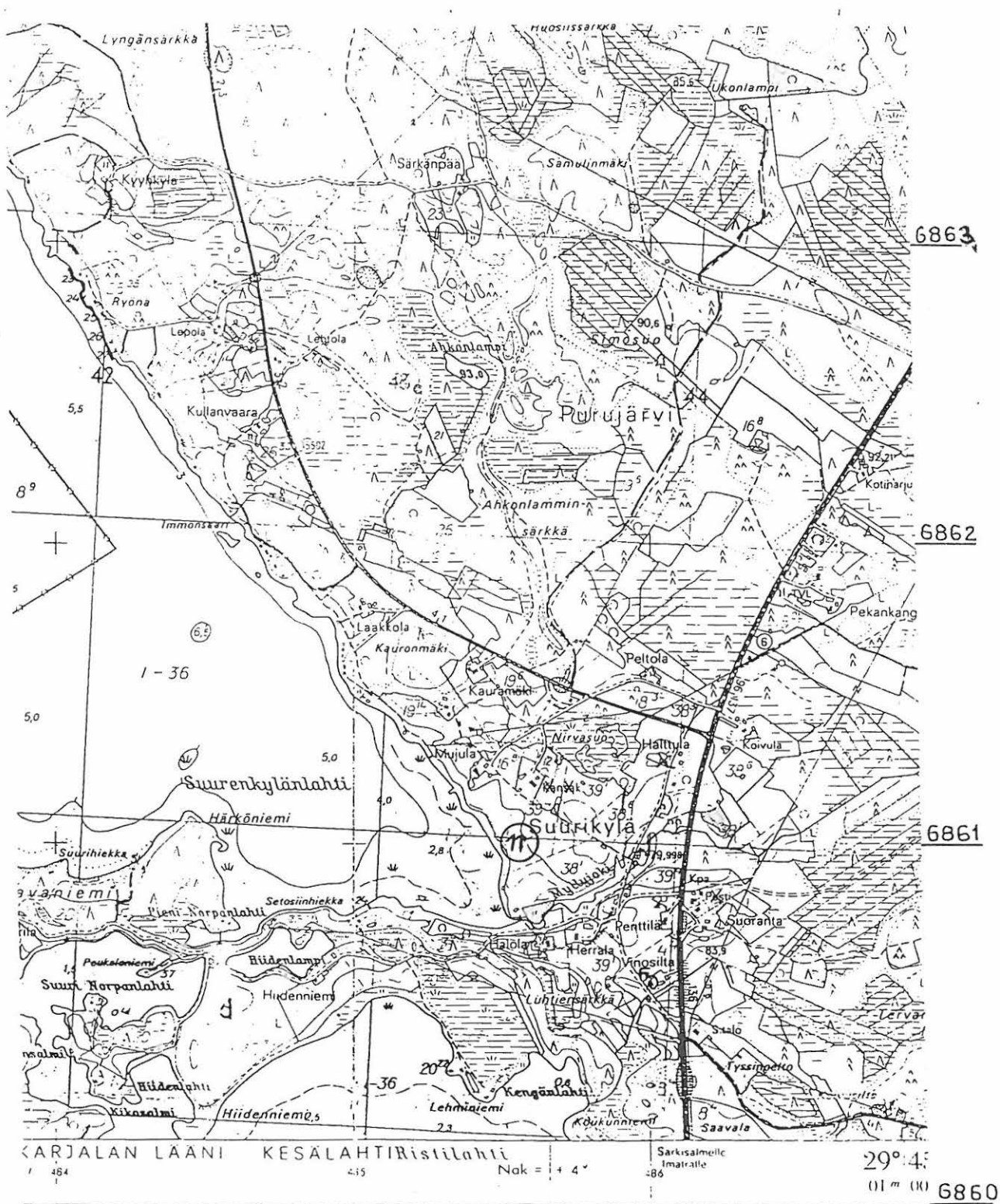
Ote peruskartasta 4213 06 VILLALA, 1975 (täydennetty 1987)

Kesälahti 10 Myllyjoki



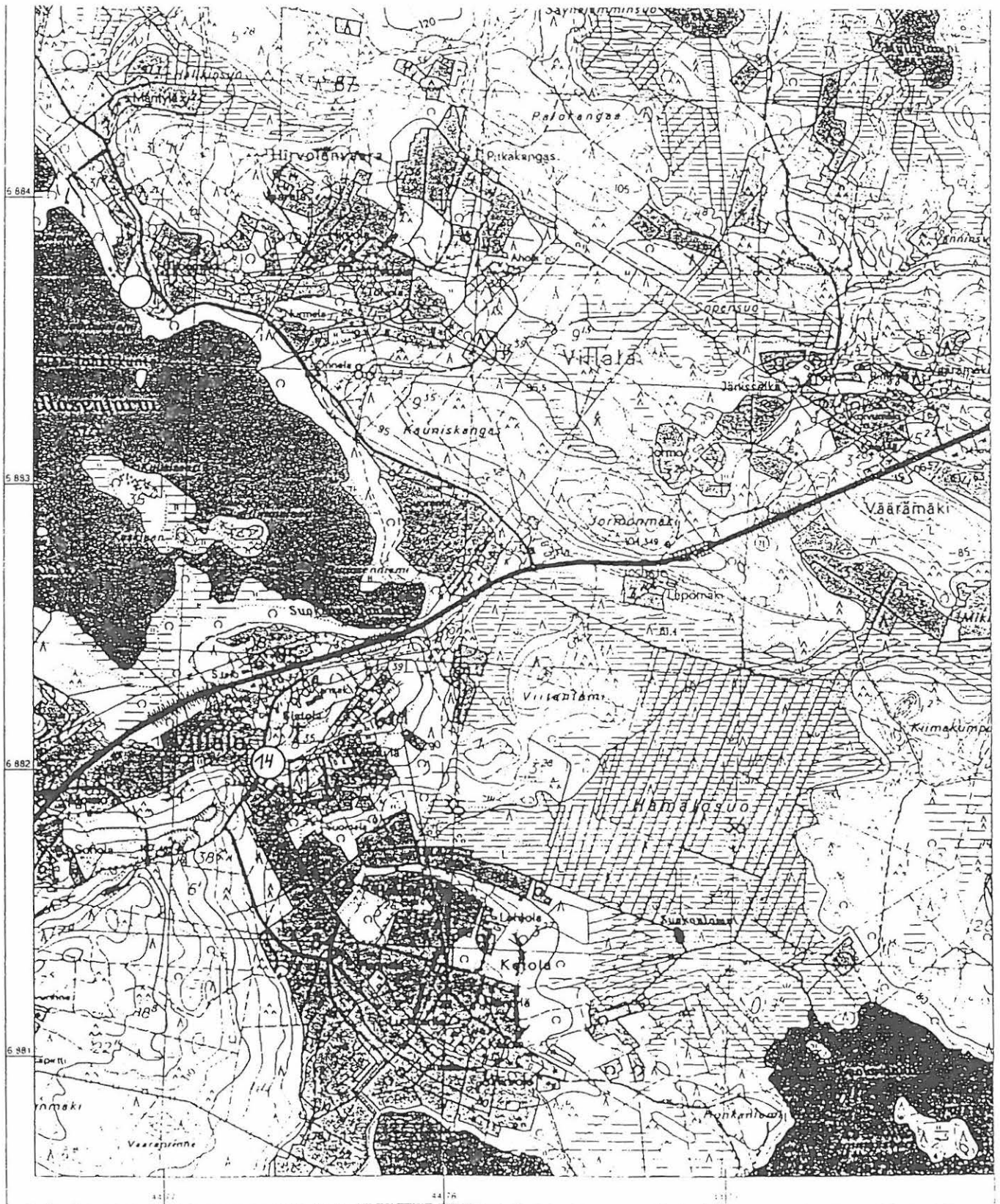
Ote peruskartasta 4213 07 RUOKKEENNIEMI, 1975 (täydennetty 1987)

Kesälahti 11 Suurenkylänlahti 1




Ote peruskartasta 4213 07 RUOKKEENNIEMI, 1975 (täydennetty 1987)

Kesälahti 14 Ristimäki




Ote peruskartasta 4213 06 VILLALA, 1975 (täydennetty 1987)

Kesälahti 15 Mäntyniemi 1



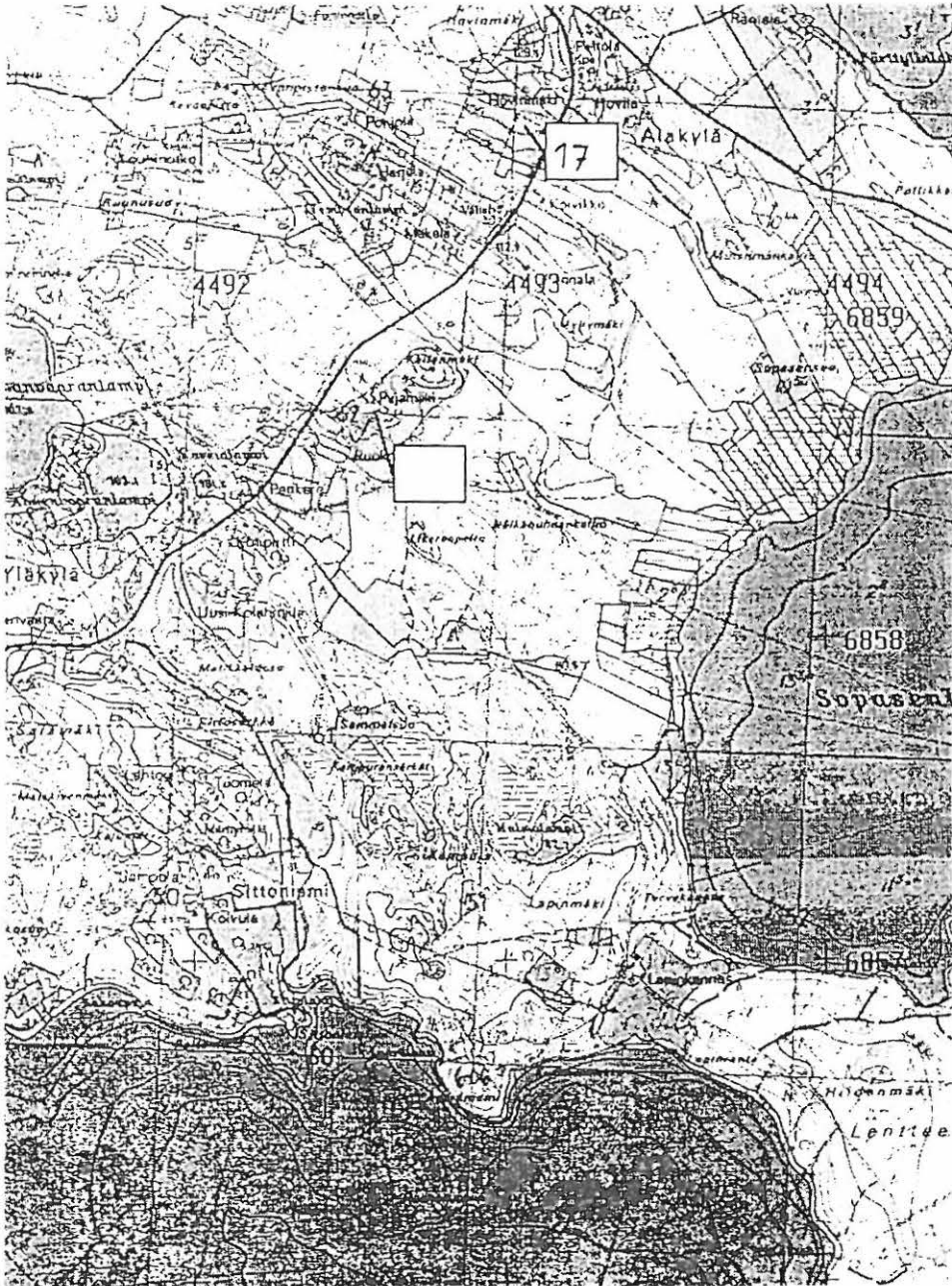
Ote peruskartasta 4213 10 KESÄLAHTI, 1987

Kesälahti 16 Mäntyniemi 2



Ote peruskartasta 4213 10 KESÄLAHTI, 1987

Kesälahti 17 Hovinmäki




Ote peruskartasta 4124 12 LENTTEENSELKÄ, 1975

Kesälahti 18 Pajamäki




Ote peruskartasta 4124 12 LENTTEENSELKÄ, 1975

Kesälahti 20 Halkoniemi I




Ote peruskartasta 4124 10 KESÄLAHTI, 1987

Kesälahti 21 Halkoniemi 2



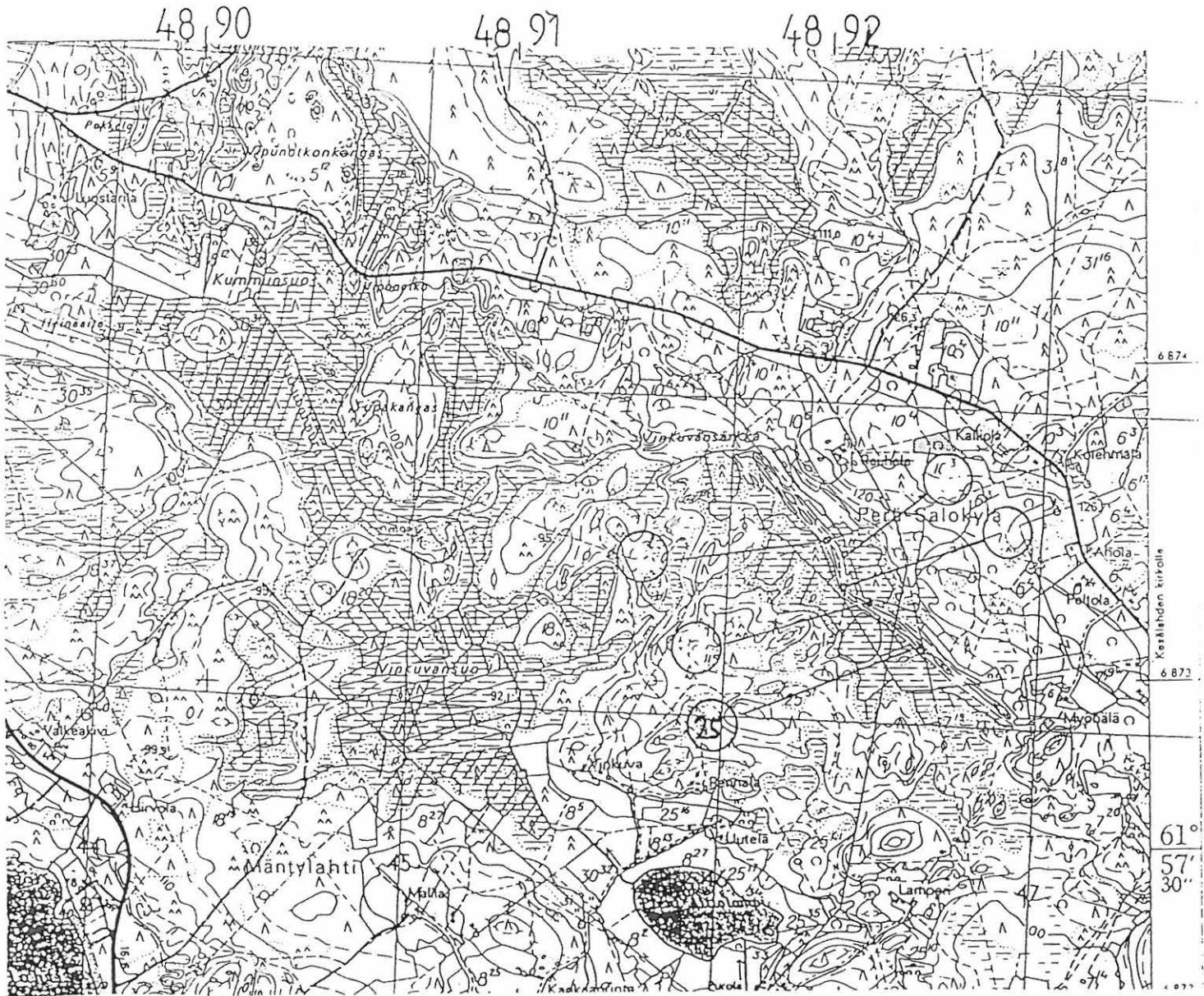
Ote peruskartasta 4124 10 KESÄLAHTI, 1987

Kesälahti 23 Piikkeenmäki 2

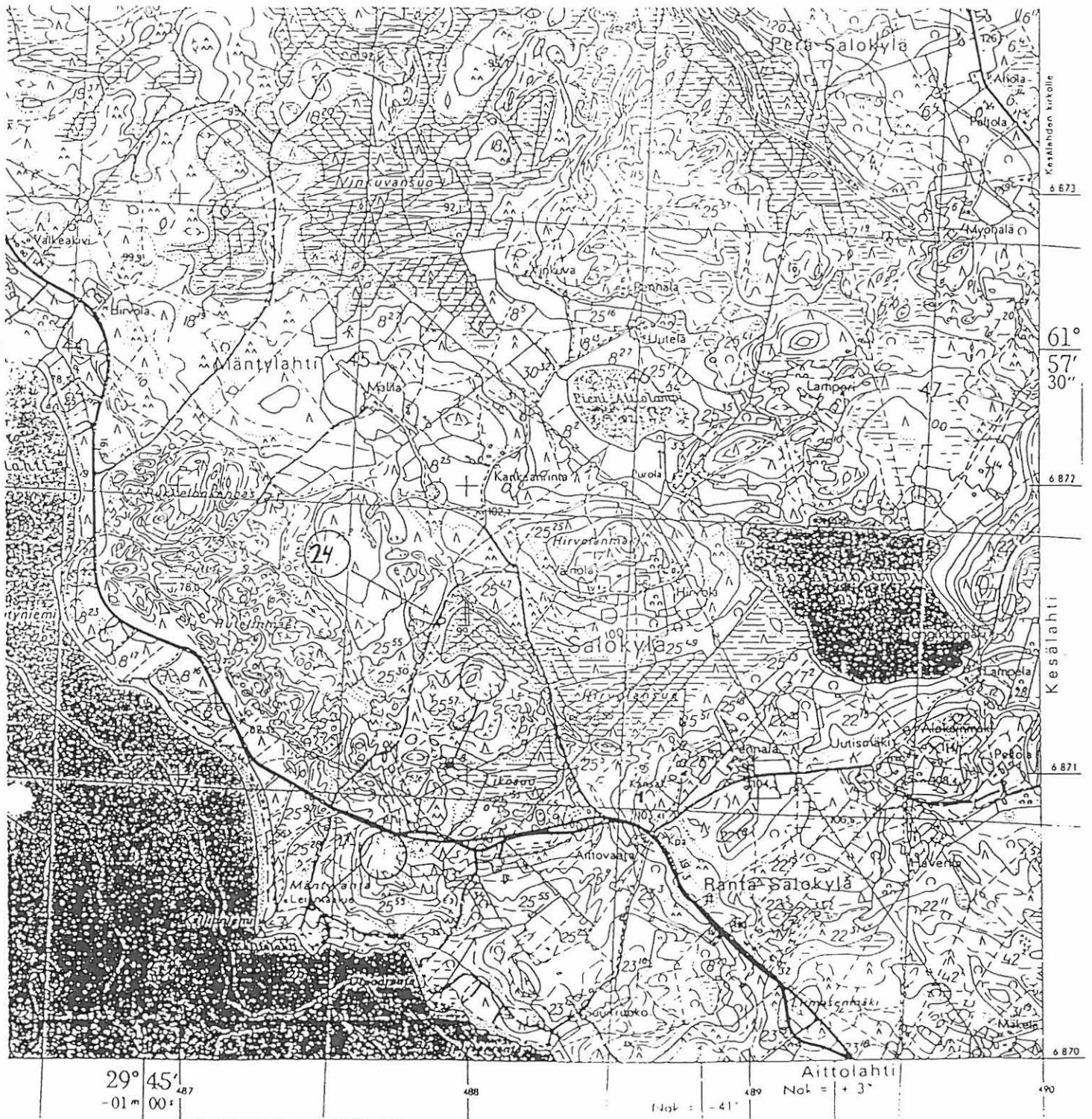


Ote peruskartasta 4124 10 KESÄLAHTI, 1987

Kesälahti 25 Vinkuvansärkkä I

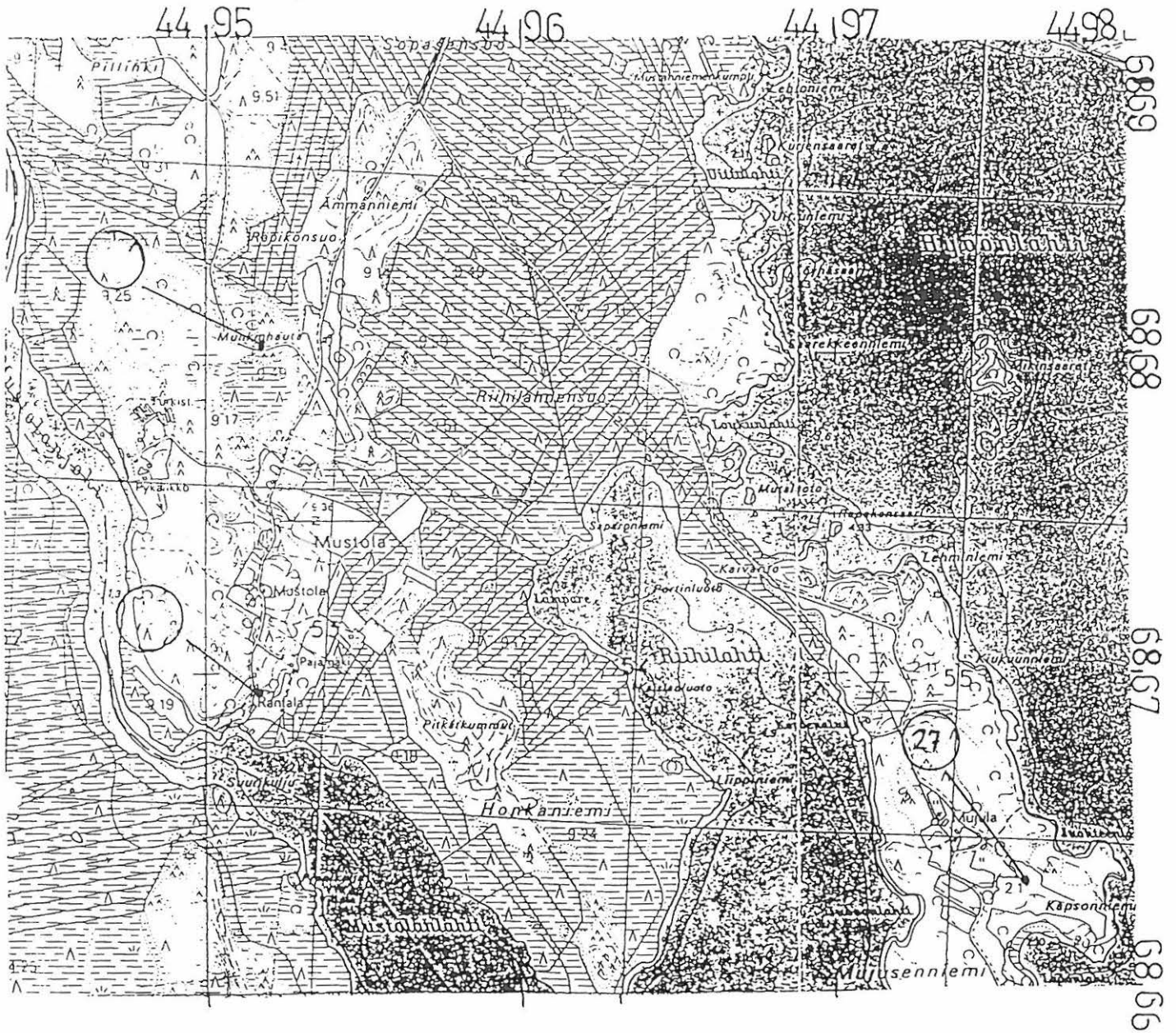


Kesälahti 24 Hirvolansuo



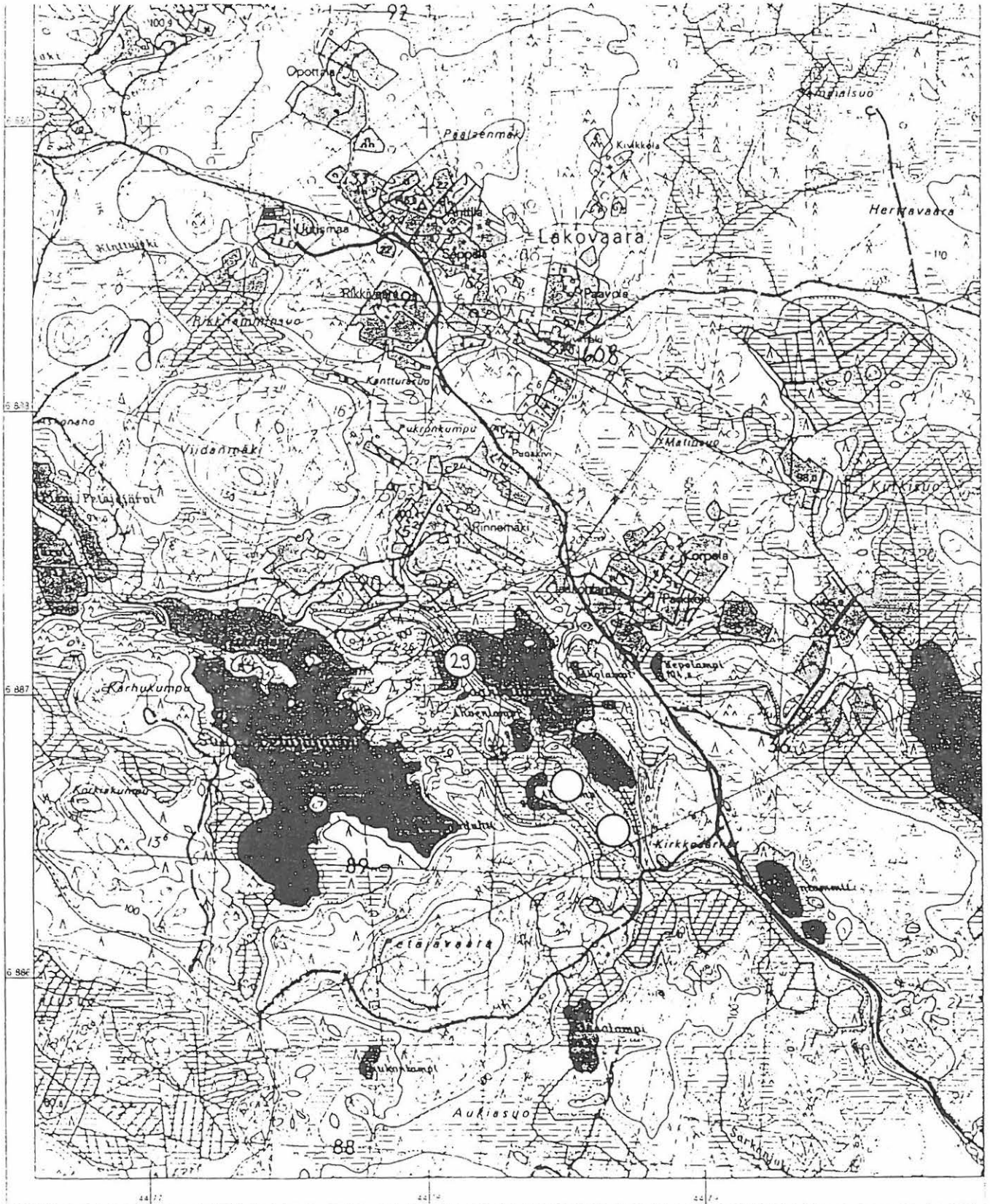
Ote peruskartasta 4113 08 RASTI, 1975

Kesälahti 27 Mujula




Ote peruskartasta 4213 10 KESÄLAHTI, 1987

Kesälahti 29 Jaakonlampi



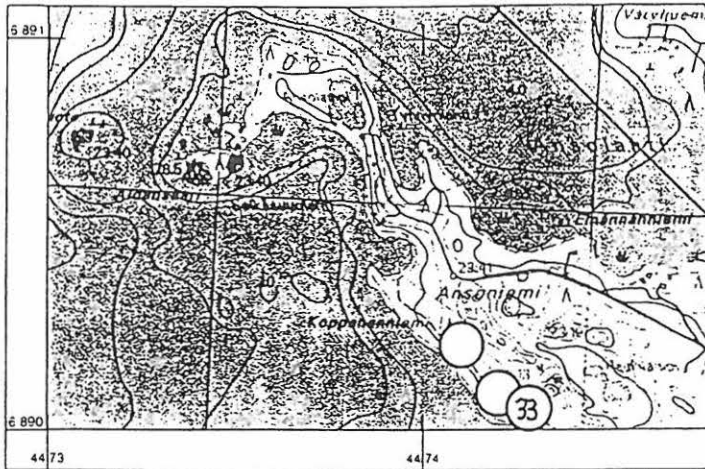
Ote peruskartasta 4213 06 VILLALA, 1975 (täydennetty 1987)

Kesälahti 31 Viitaniemi



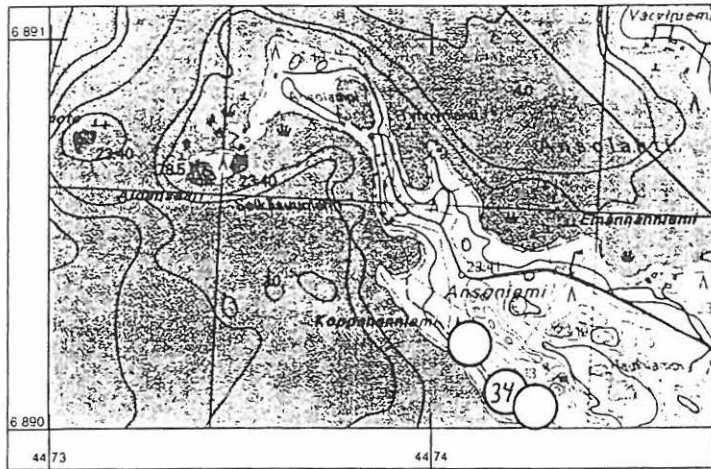
Ote peruskartasta 4213 06 VILLALA, 1975 (täydennetty 1987)

Kesälahti 33 Koppananniemi 1



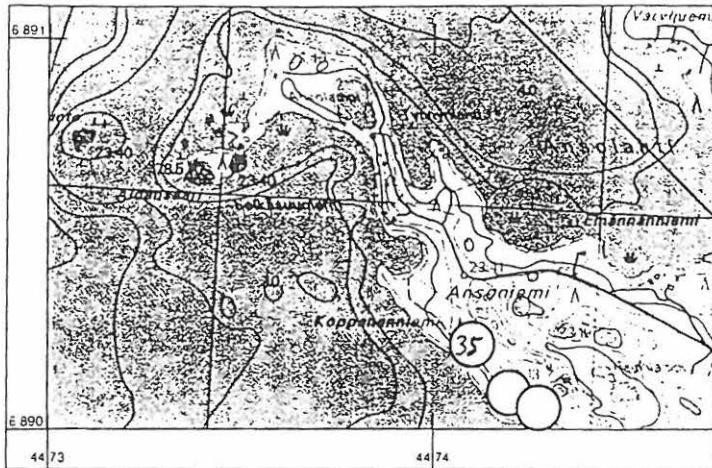
Ote peruskartasta 4214 04 HEINONNIEMI, 1996

Kesälahti 34 Koppananniemi 2



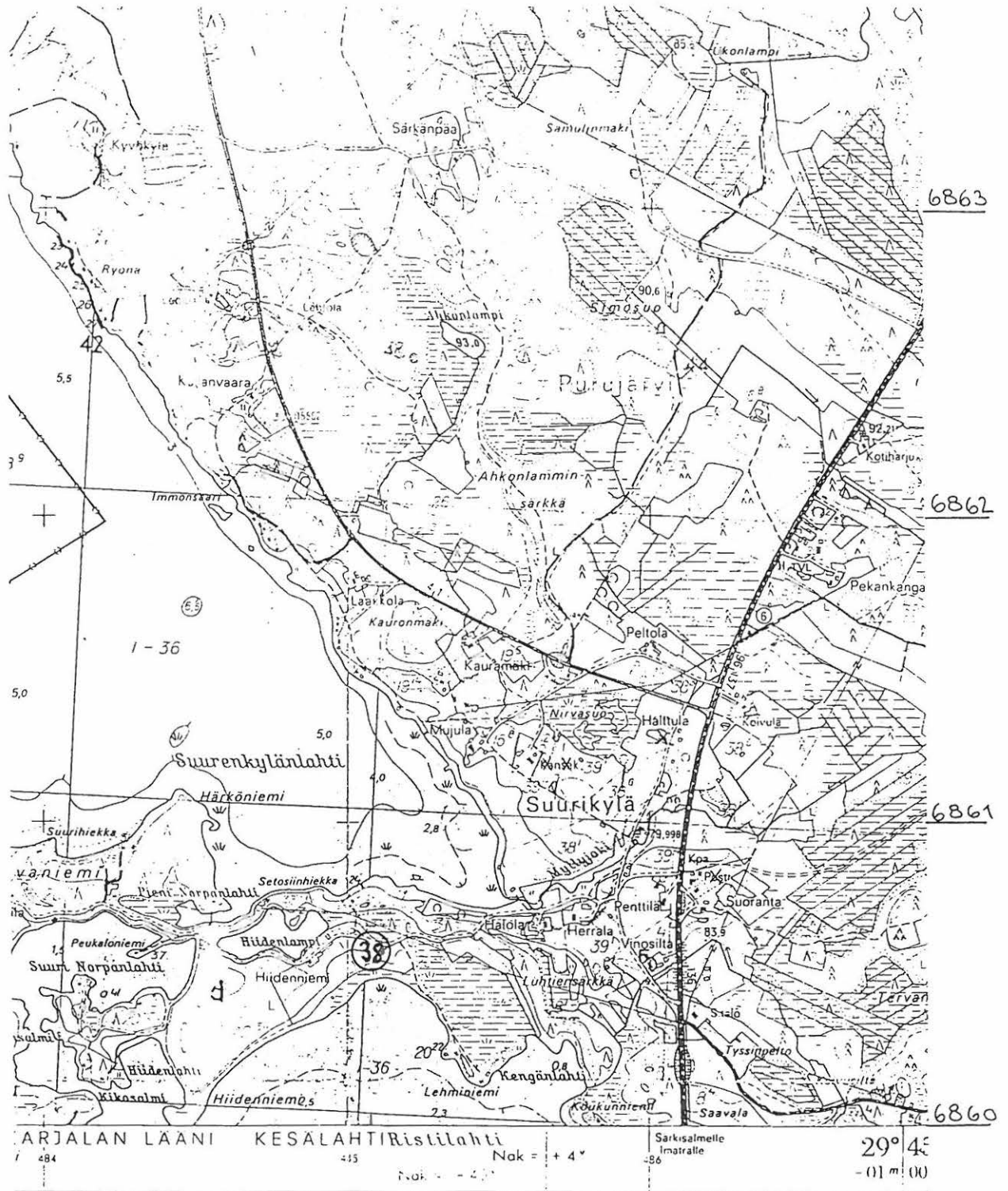
Ote peruskartasta 4214 04 HEINONNIEMI, 1996

Kesälahti 35 Koppananniemi 3 A, B, C, D



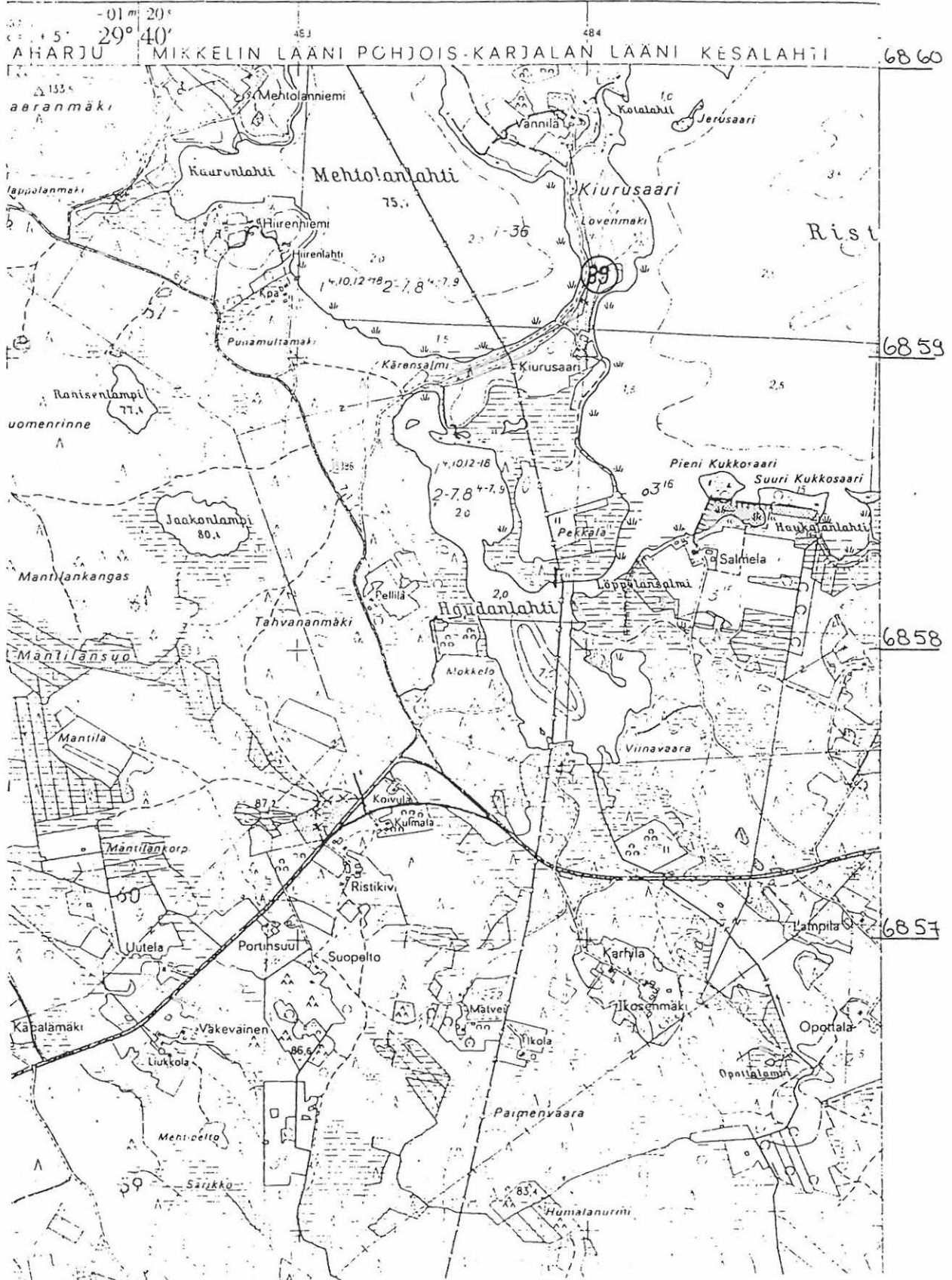
Ote peruskartasta 4214 04 HEINONNIEMI, 1996

Kesälahti 38 Piitulainen



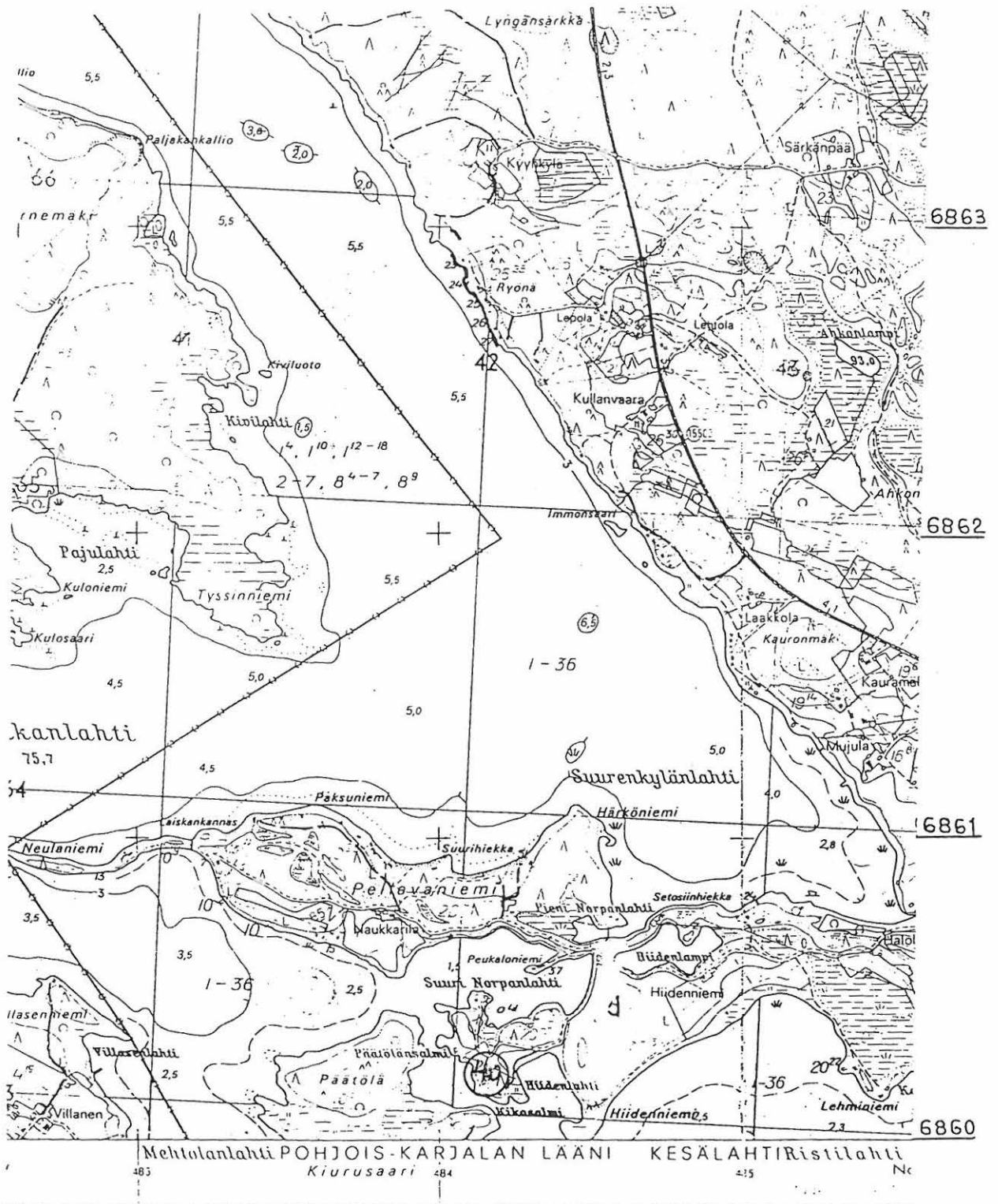
Ote peruskartasta 4213 07 RUOKKEENNIEMI, 1975 (täydennetty 1987)

Kesälahti 39 Lovenmäki



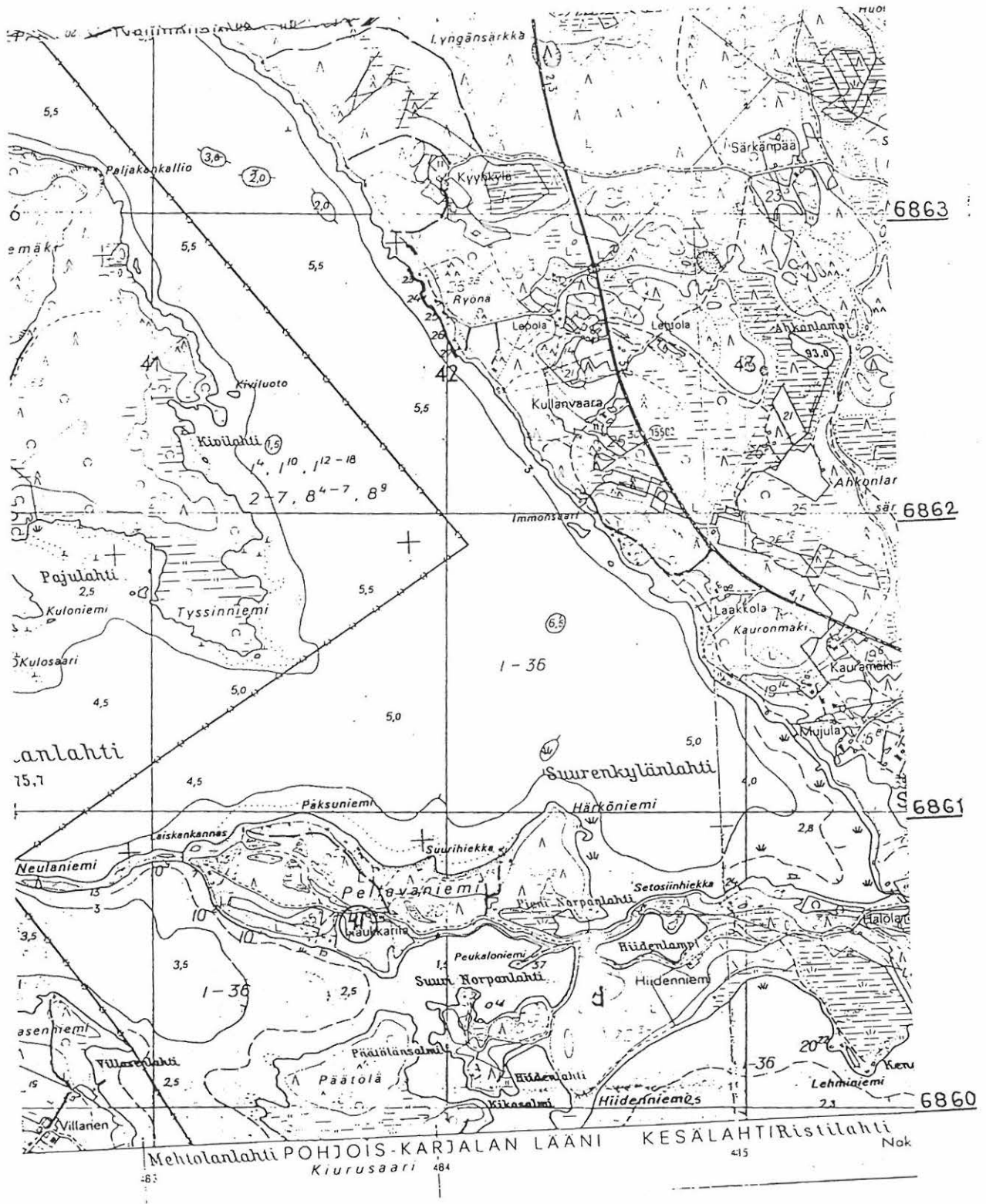
Ote peruskartasta 4124 09 PURUJÄRVI, 1975 (täydennetty 1987)

Kesälahti 40 Pieni Norpanlahti



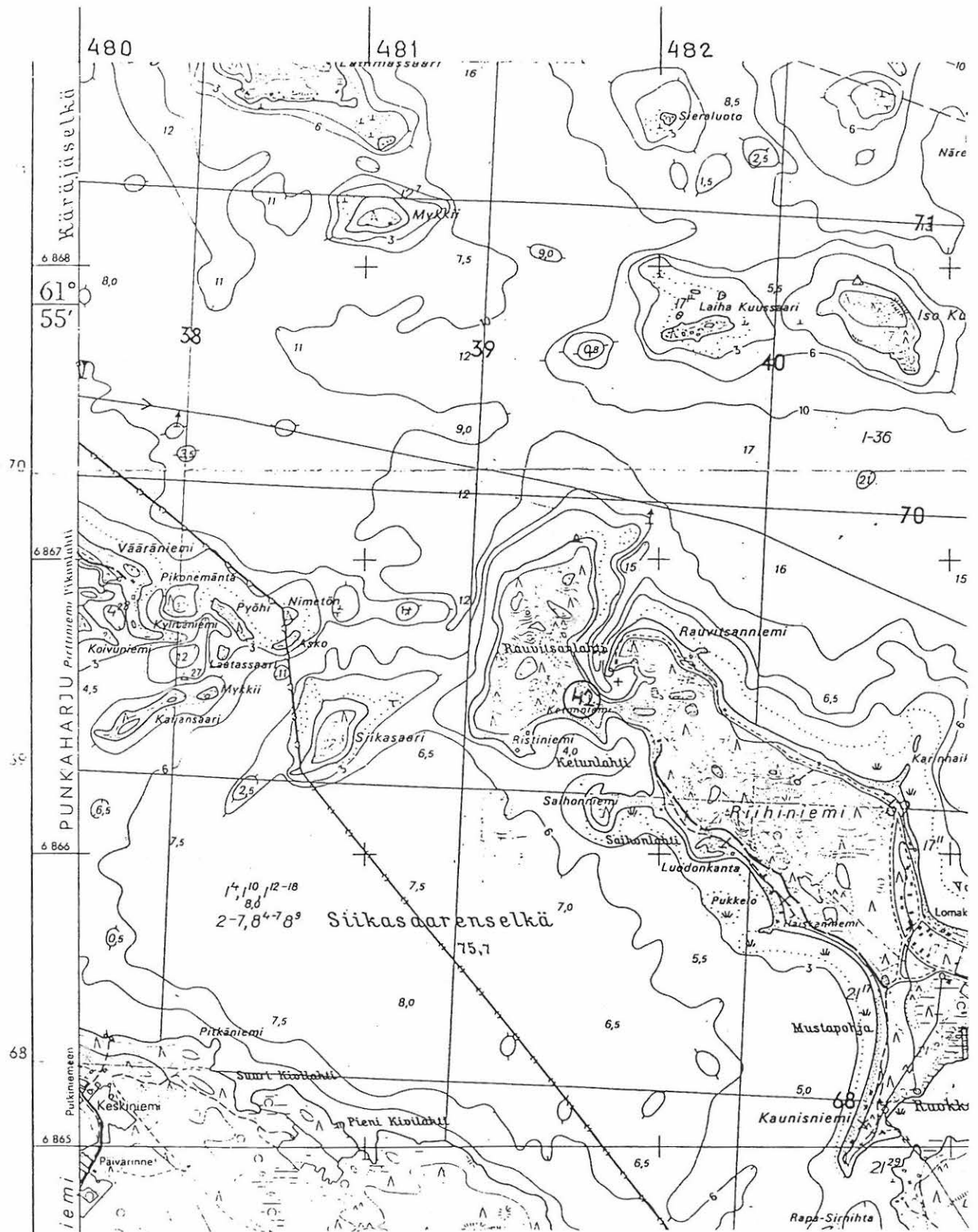
Ote peruskartasta 4213 07 RUOKKEENNIEMI, 1975 (täydennetty 1987)

Kesälahti 41 Naukkarila 2



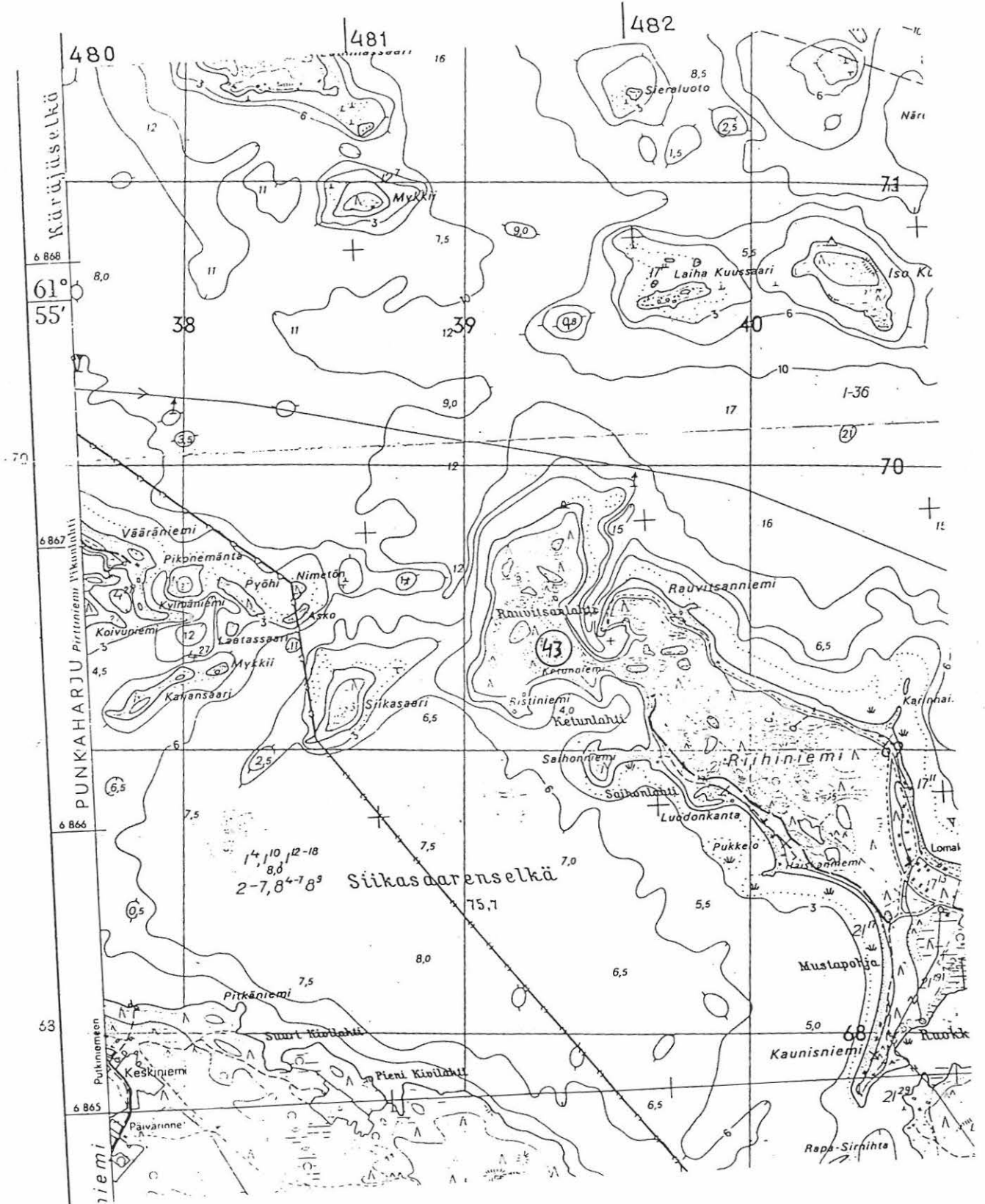
Ote peruskartasta 4213 07 RUOKKEENNIEMI, 1975 (täydennetty 1987)

Kesälahti 42 Ketunlahti 1



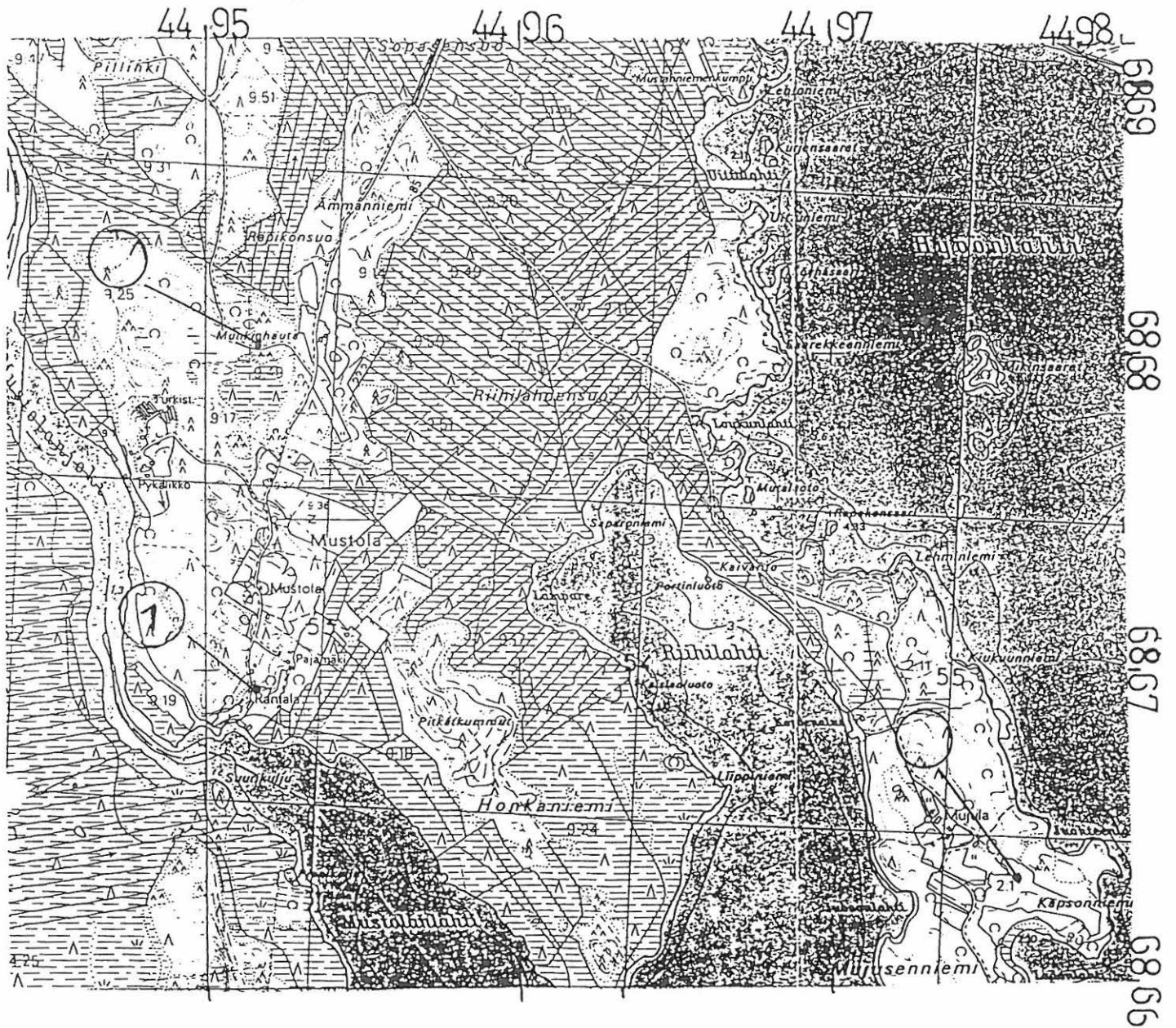
Ote peruskartasta 4213 07 RUOKKEENNIEMI, 1975 (täydennetty 1987)

Kesälahti 43 Ketunlahti 2



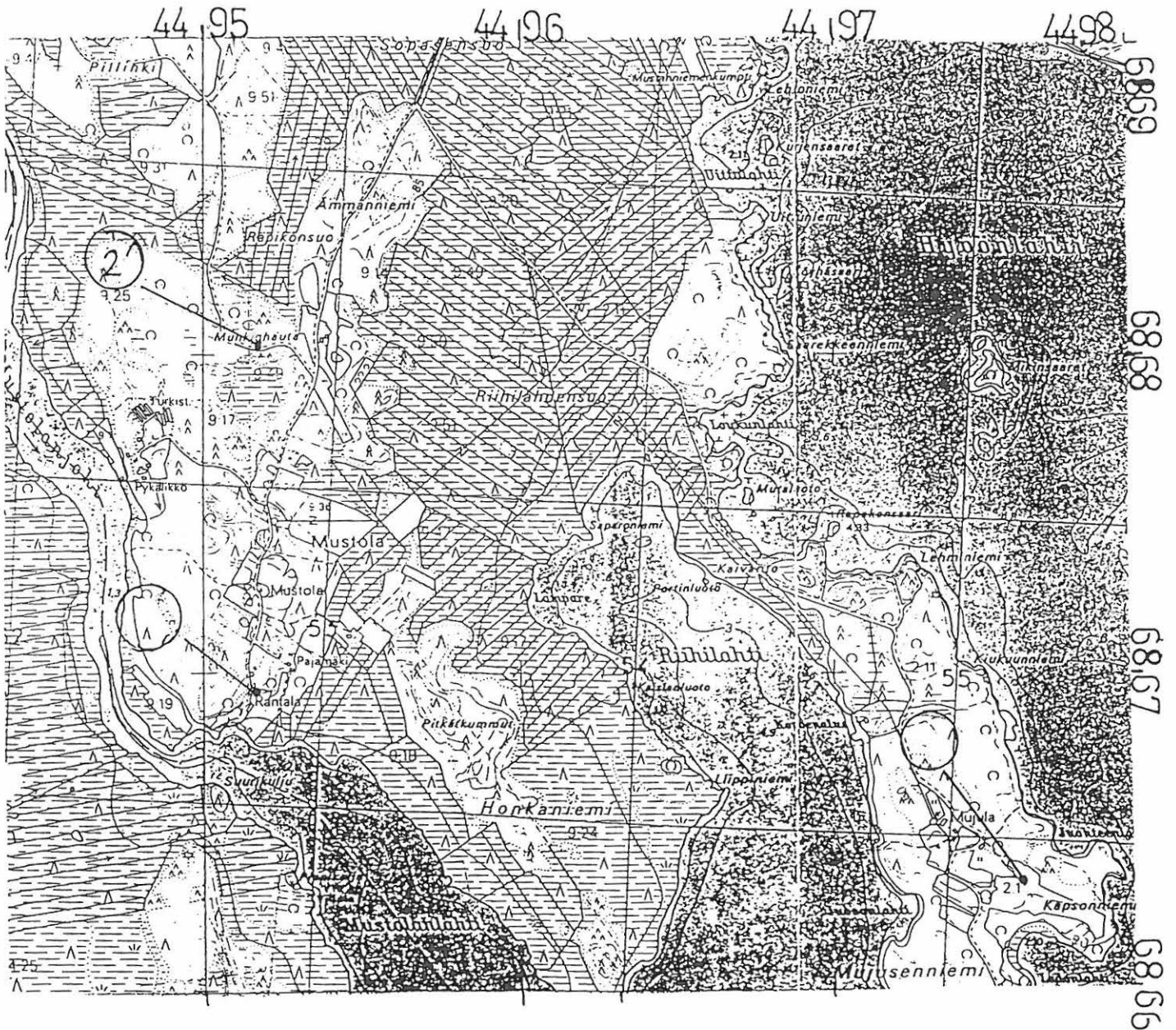
Ote peruskartasta 4213 07 RUOKKEENNIEMI, 1975 (täydennetty 1987)

Kesälahti 1 Rantala (hist. ajan muinaisjäännös)




Ote peruskartasta 4213 10 KESÄLAHTI, 1987

Kesälahti 2 Munkinhauta (hist. ajan muinaisjännös)

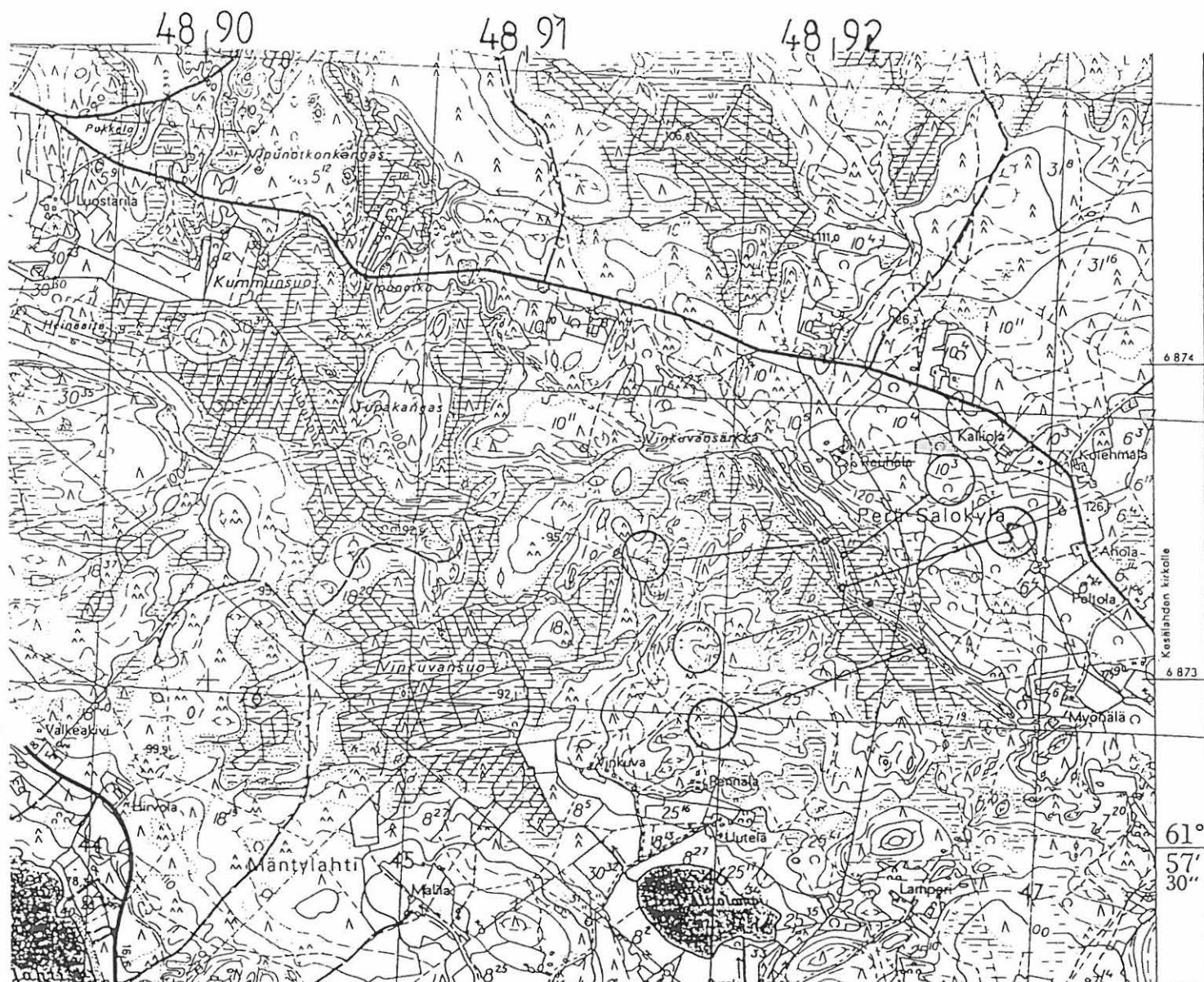


Kesälahti 3 Immolanniemi (hist. ajan muinaisjäänös)

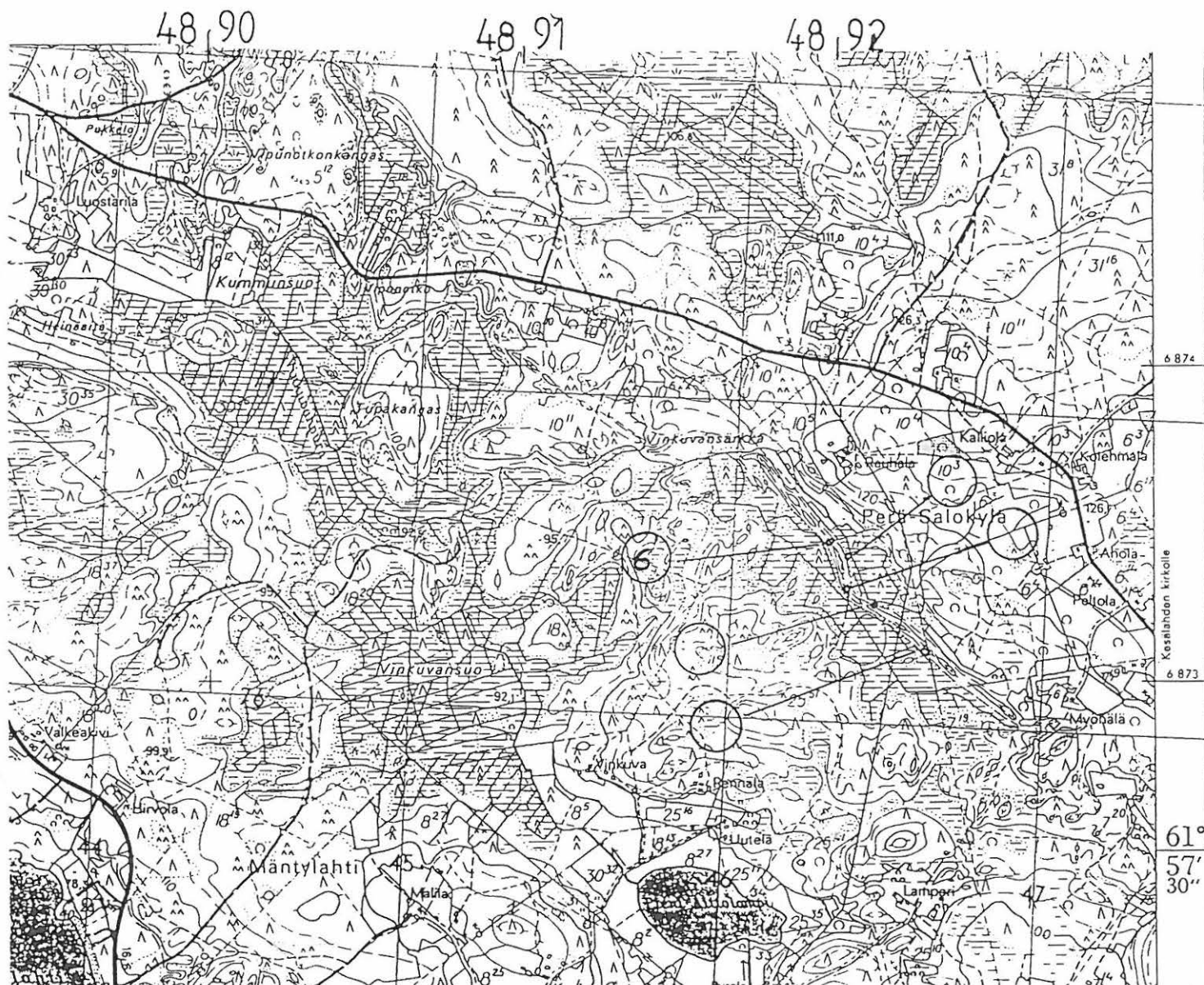


Ote peruskartasta 4213 10 KESÄLAHTI, 1987

Kesälahti 5 Vinkuvansärkkä 3 (hist. ajan muinaisjäännös)

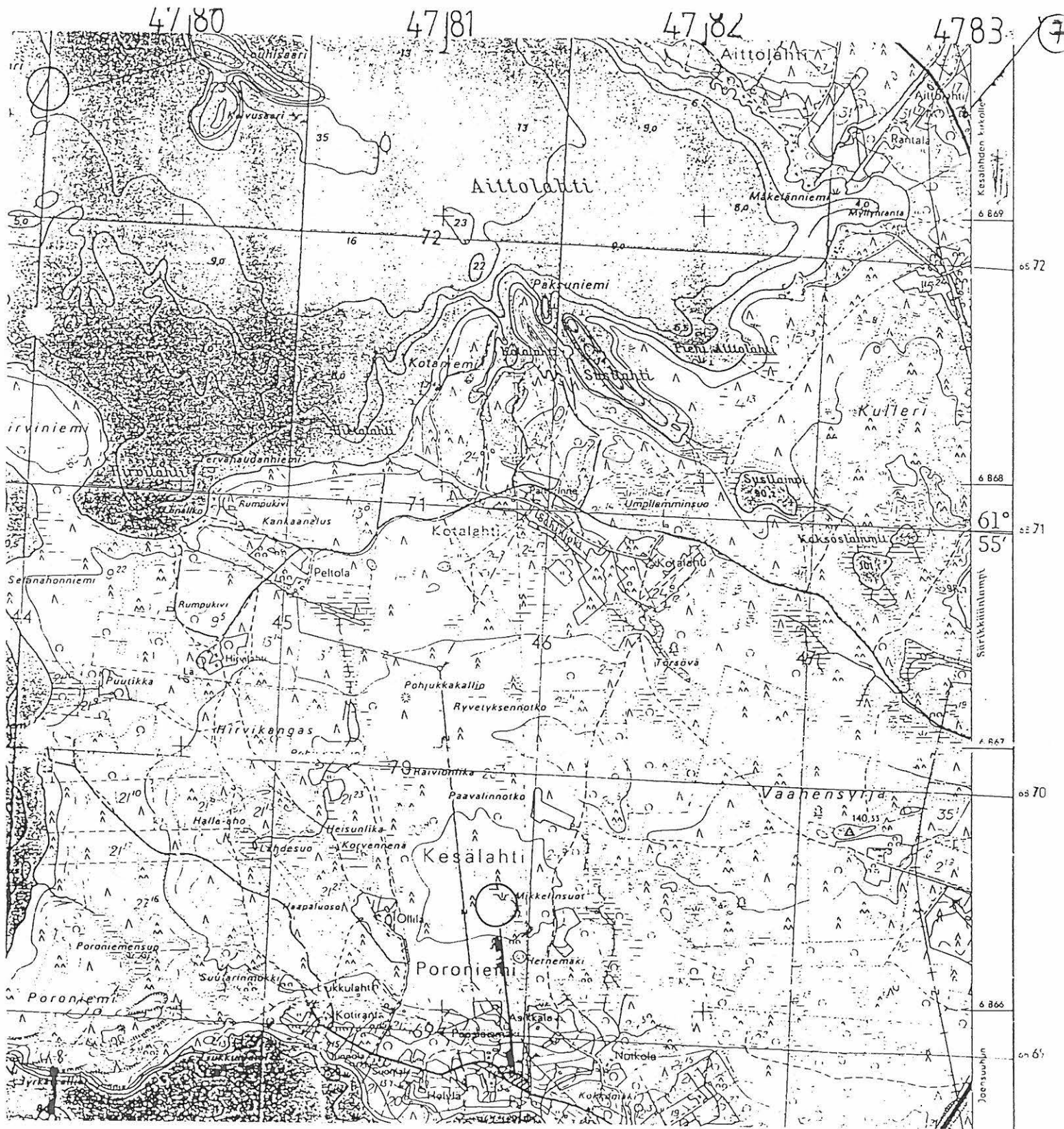


Kesälahti 6 Vinkuvansärkkä 4 (hist. ajan muinaisjäänös)



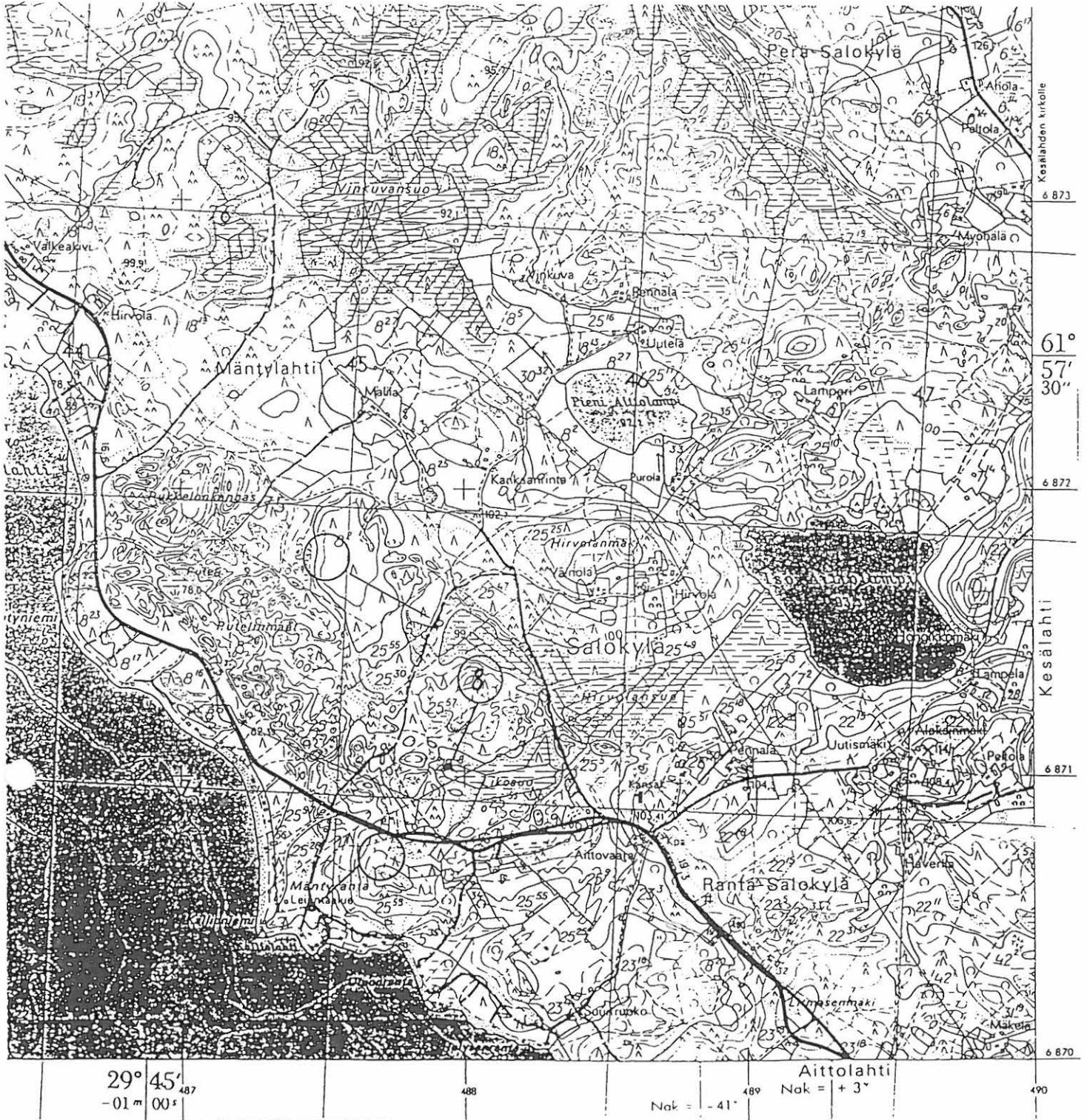
Ote peruskartasta 4213 08 RASTI, 1975

Kesälahti 7 Aittolahti (hist. ajan muinaisjännös)



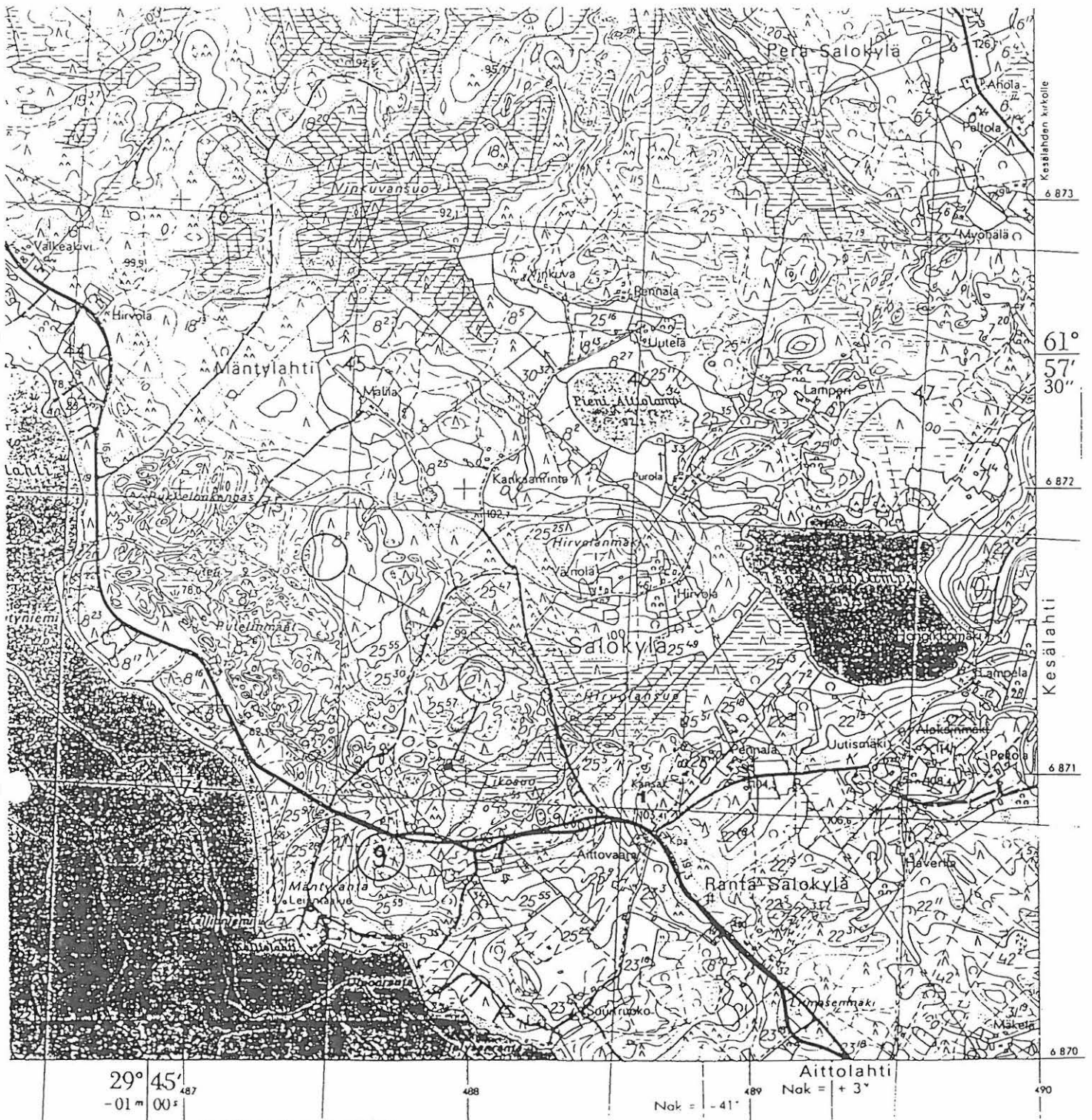
Ote peruskartasta 4213 07 RUOKKEENNIEMI, 1975

Kesälahti 8 Likosuo (hist. ajan muinaisjäännös)



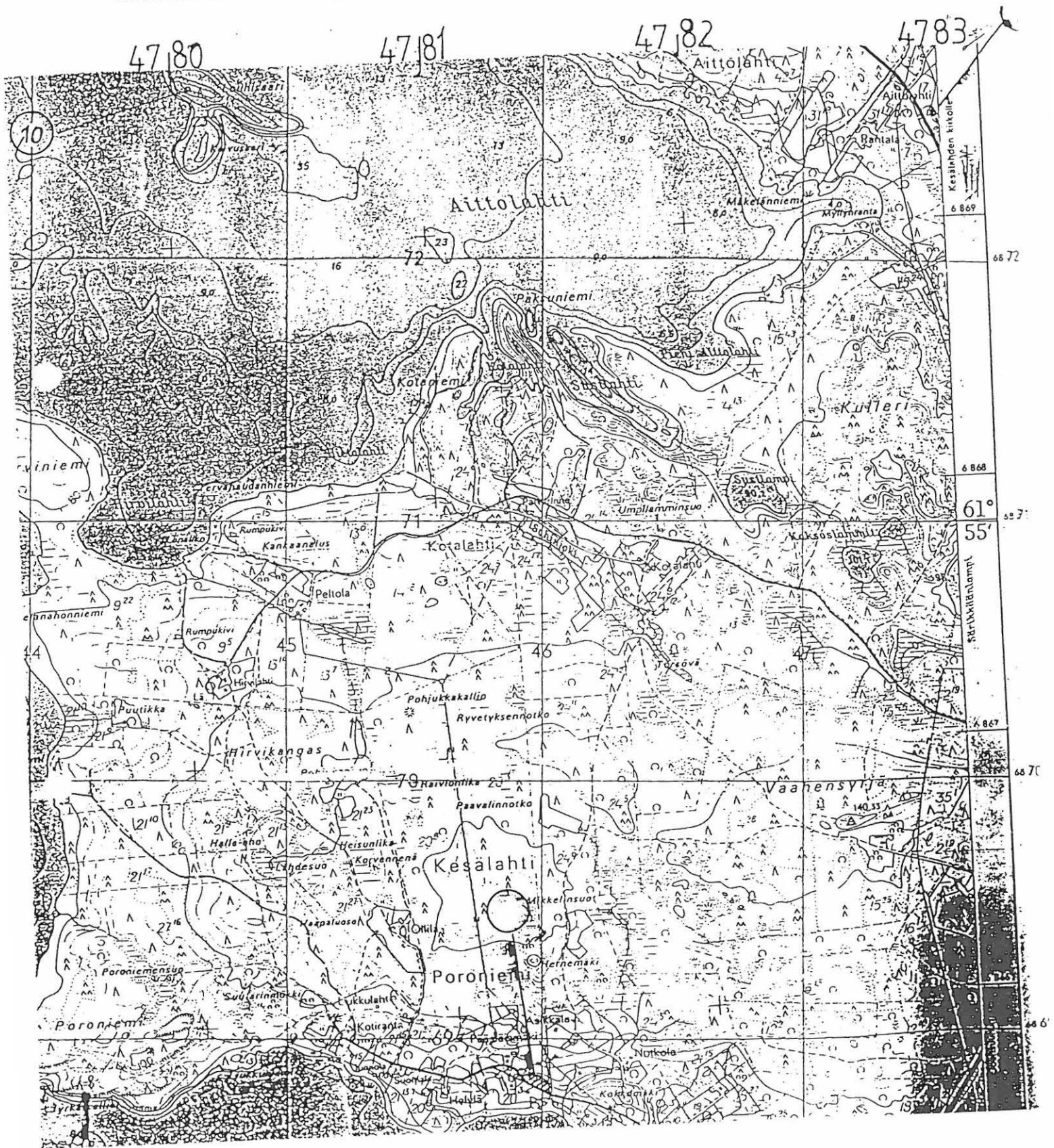
Ote peruskartasta 4213 08 RASTI, 1975

Kesälahti 9 Mäntyranan leirintäalue (hist. ajan muinaisjäännös)



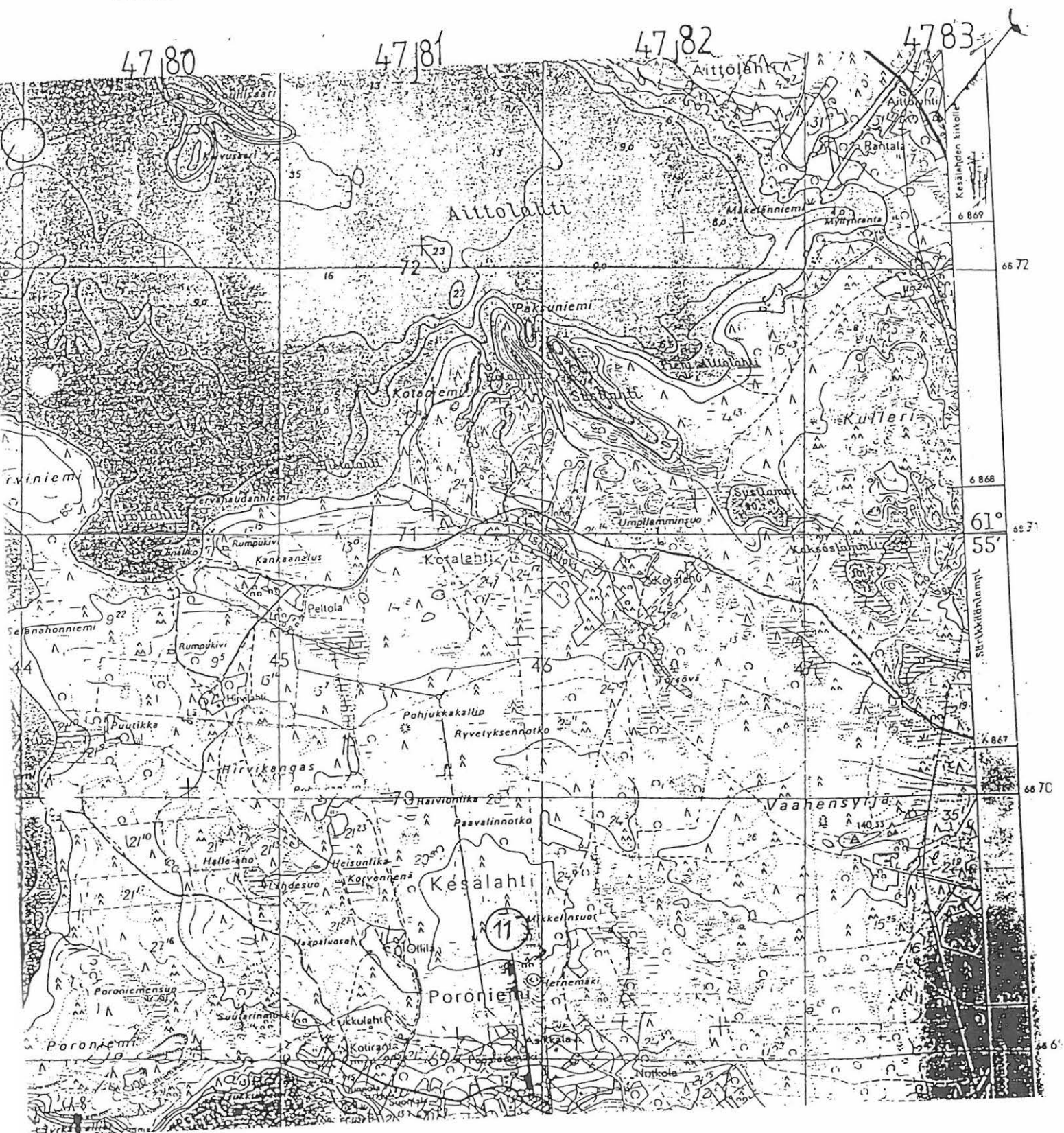
Ote peruskartasta 4213 08 RASTI, 1975

Kesälahti 10 Louhisaari (hist. ajan muinaisjäännös)




Ote peruskartasta 4213 07 RUOKKEENNIEMI, 1975

Kesälahti 11 Pääsiäismäki (hist. ajan muinaisjäänös)



Ote peruskartasta 4213 07 RUOKKEENNIEMI, 1975

Kesälahti 13 Lappala (hist. ajan muinaisjäännös)



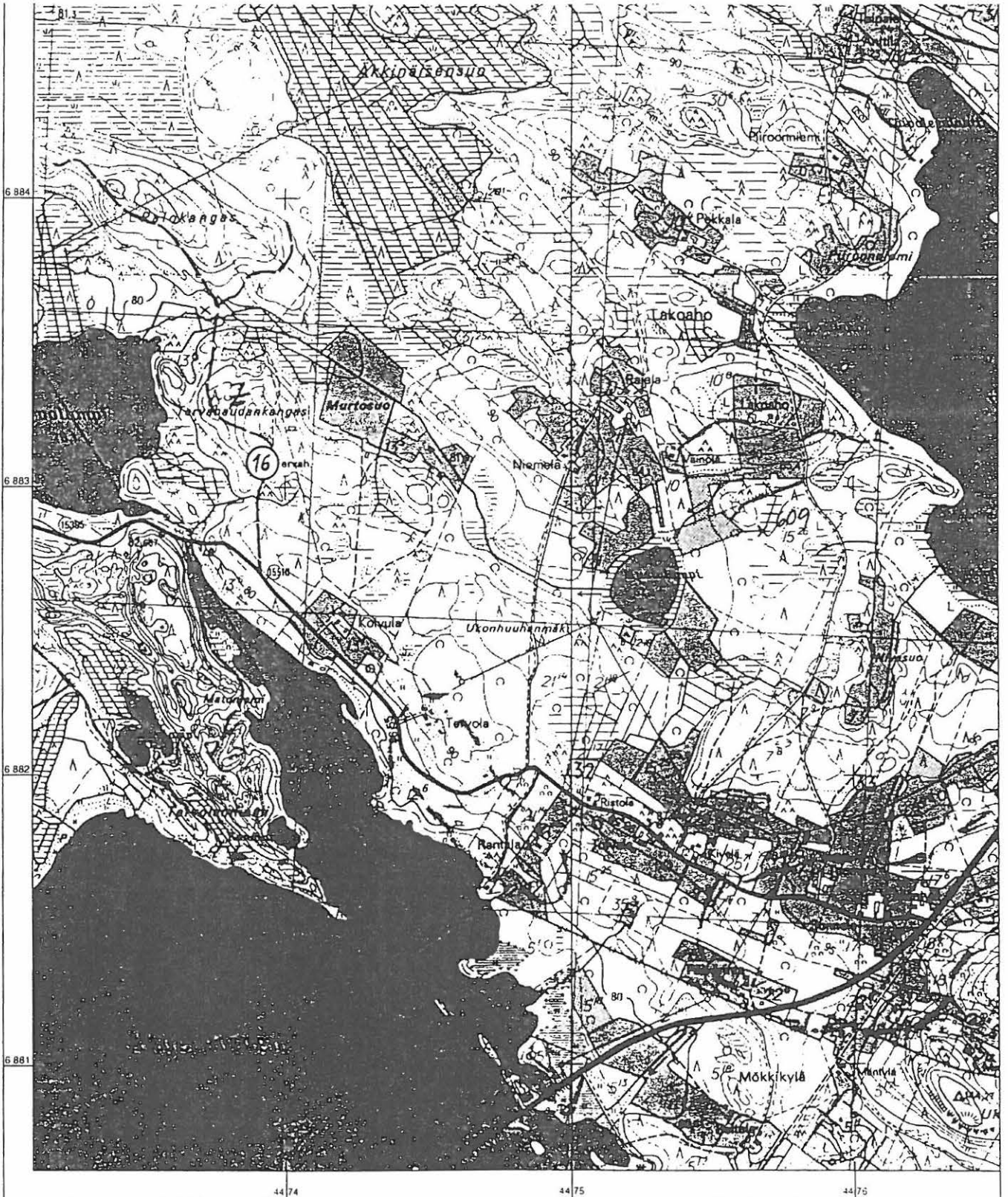
Ote peruskartasta 4213 09 HUMMOVAARA, 1975 (täydennetty 1987)

Kesälahti 14 Sikosärkänlampi (hist. ajan muinaisjännös)



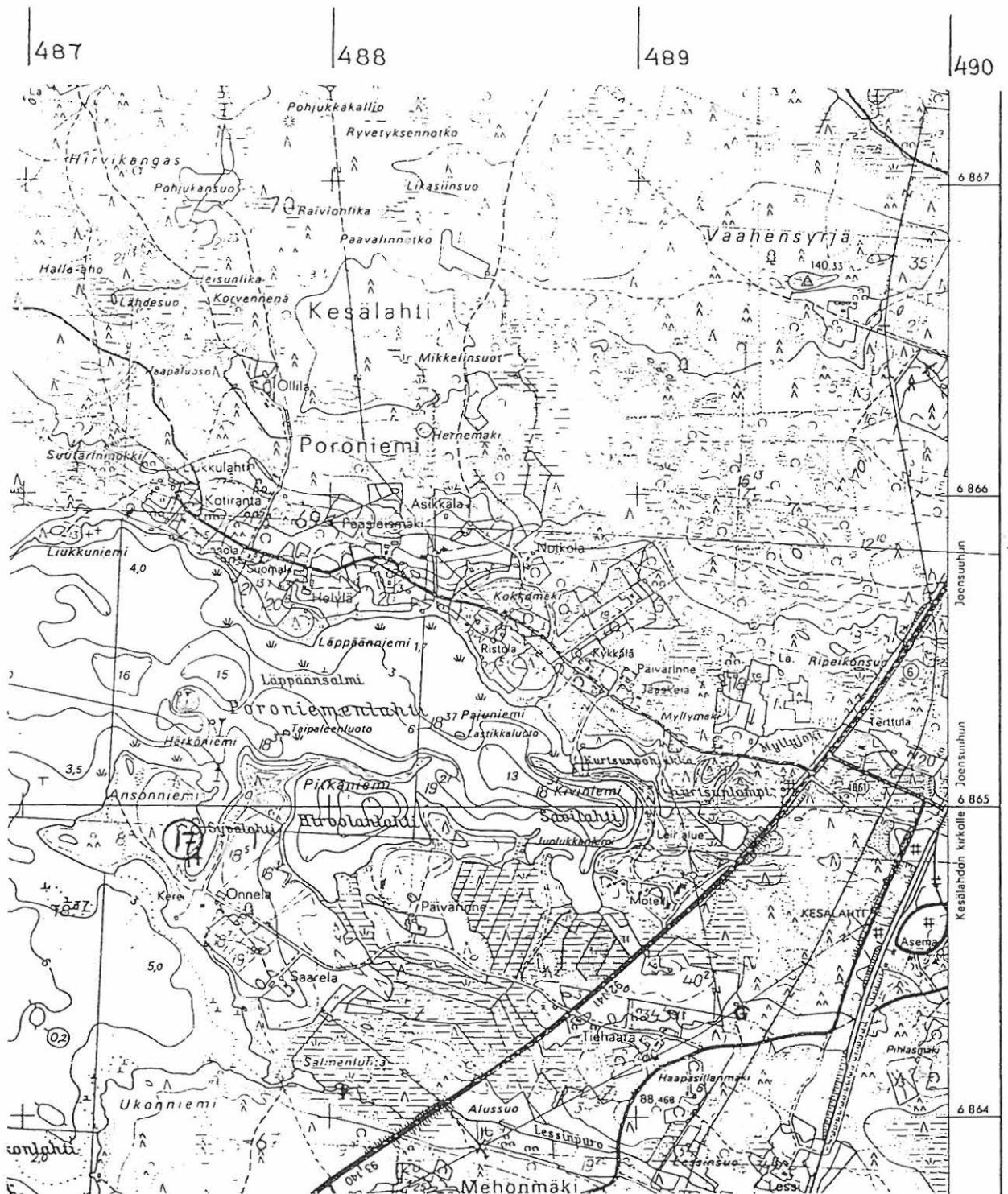
Ote peruskartasta 4213 06 VILLALA, 1975 (täydennetty 1987)

Kesälahti 16 Tervahaudankangas (hist. ajan muinaisjännös)



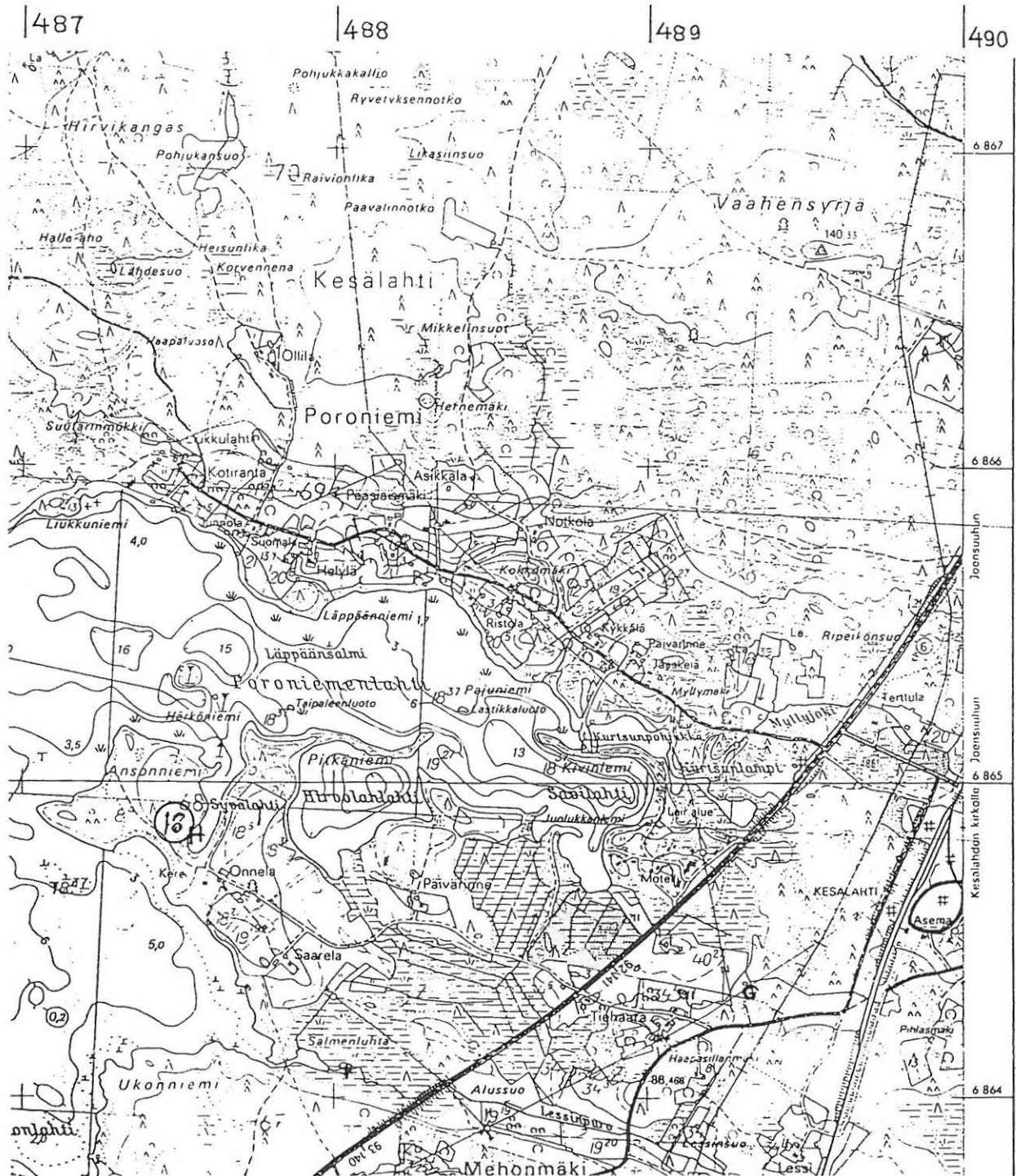
Ote peruskartasta 4213 06 VILLALA, 1975 (täydennetty 1987)

Kesälahti 17 Ansonniemi 1 (hist. ajan muinaisjäännös)



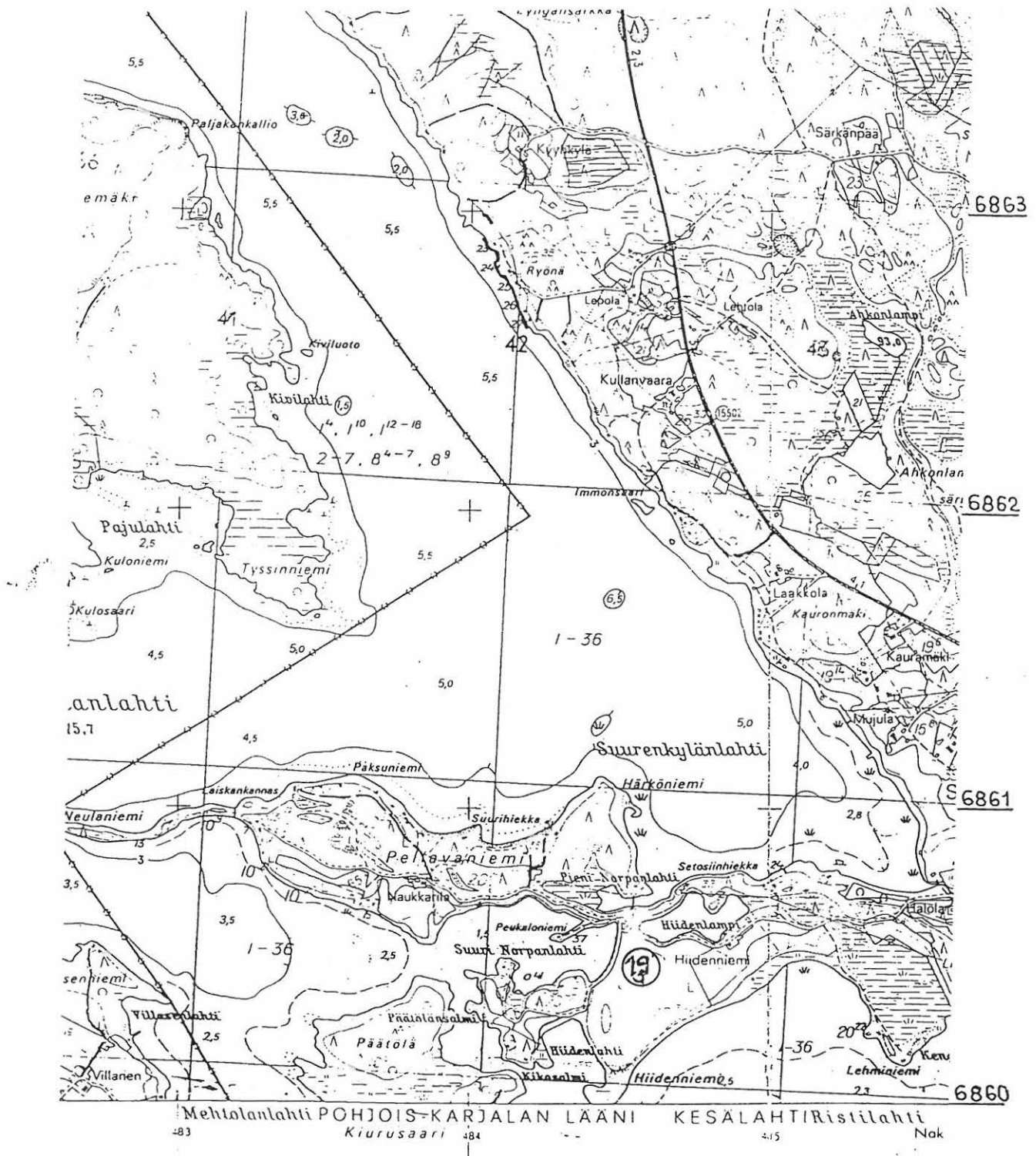
Ote peruskartasta 4213 07 RUOKKEENNIEMI, 1975 (täydennetty 1987)

Kesälahti 18 Ansonniemi 2 (hist. ajan muinaisjäännös)



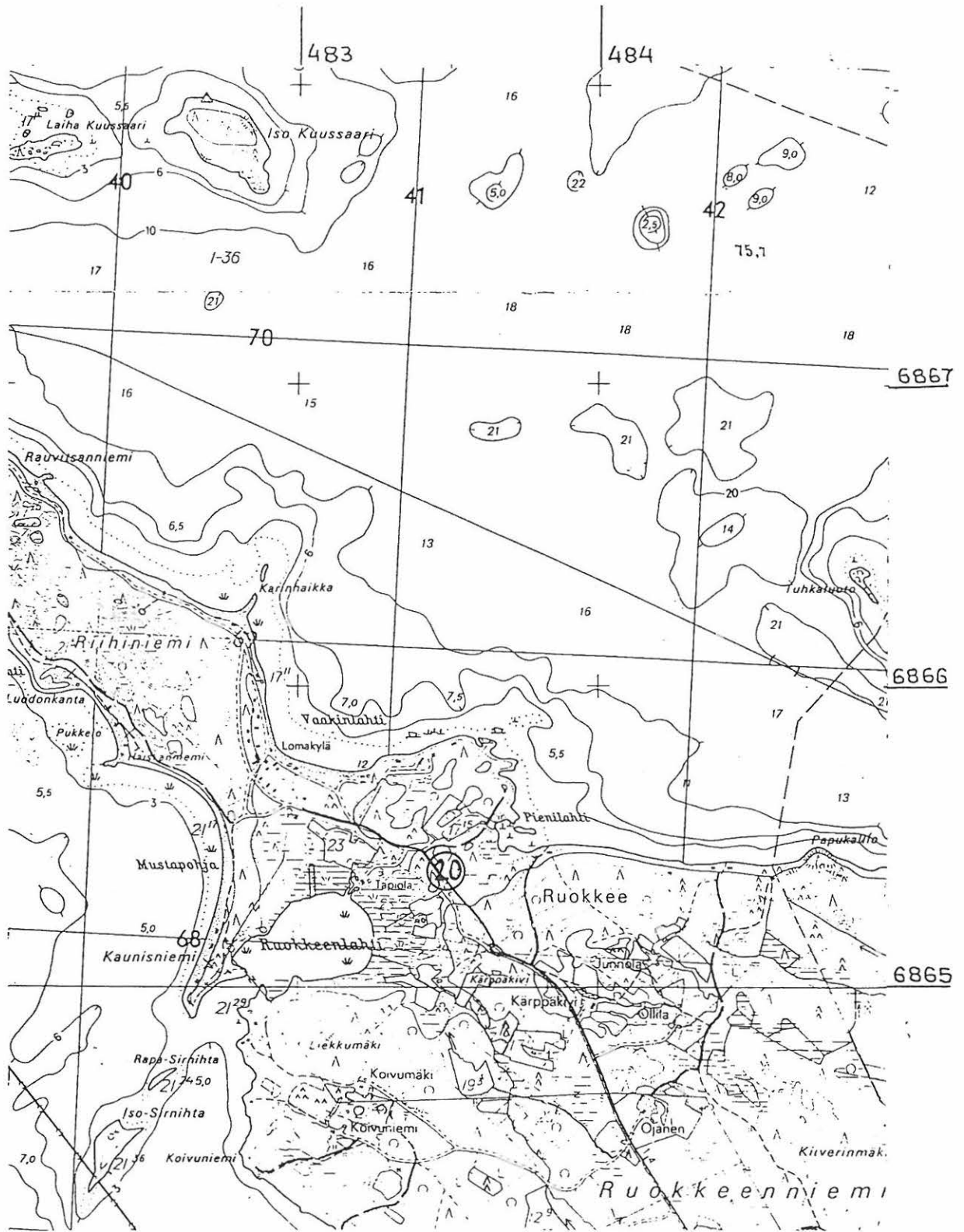
Ote peruskartasta 4213 07 RUOKKEENNIEMI, 1975 (täydennetty 1987)

Kesälahti 19 Suuri Norpanlahti (hist. ajan muinaisjäänös)



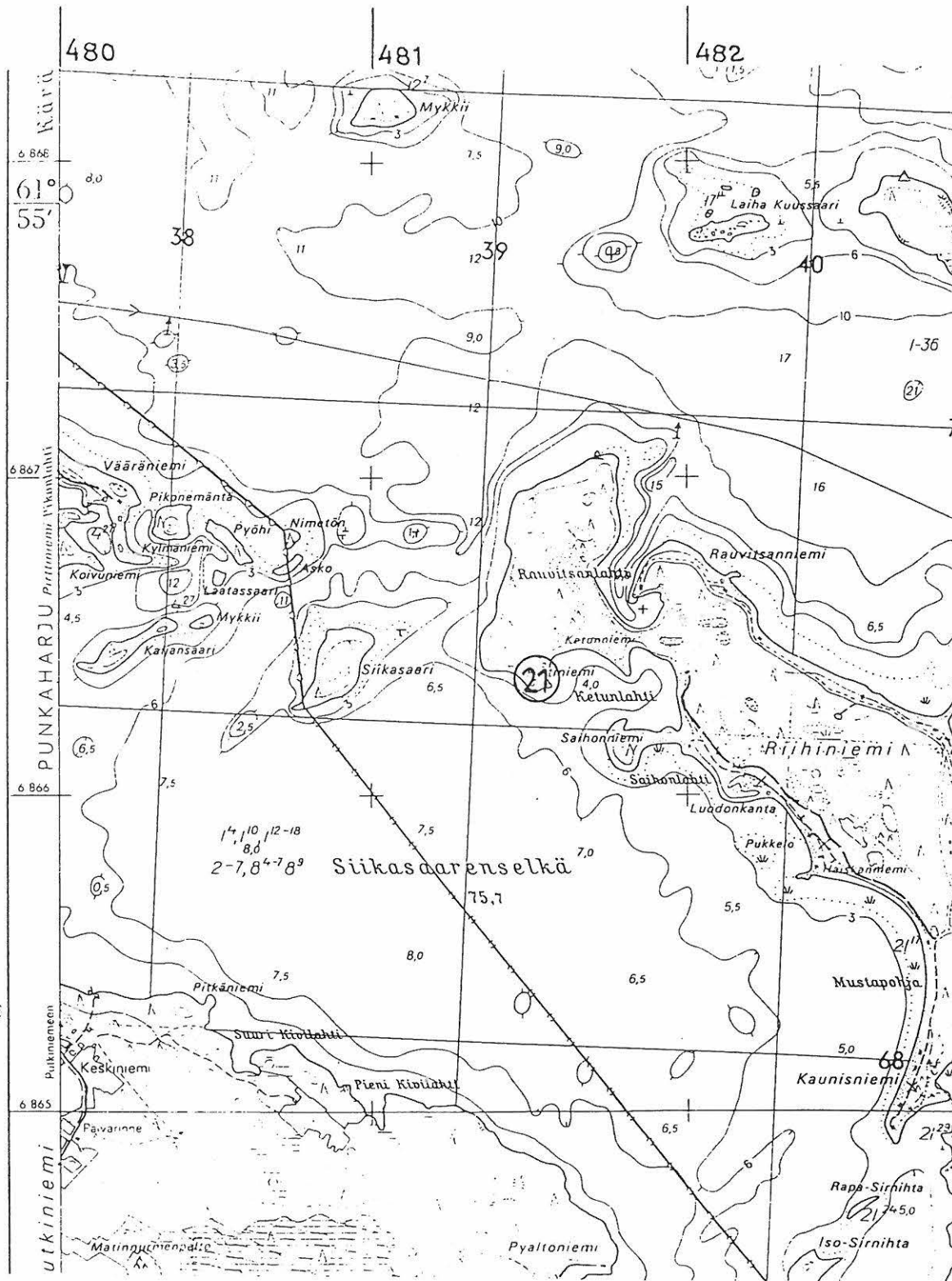
Ote peruskartasta 4213 07 RUOKKEENNIEMI, 1975 (täydennetty 1987)

Kesälahti 20 Tapiola (hist. ajan muinaisjäänös)



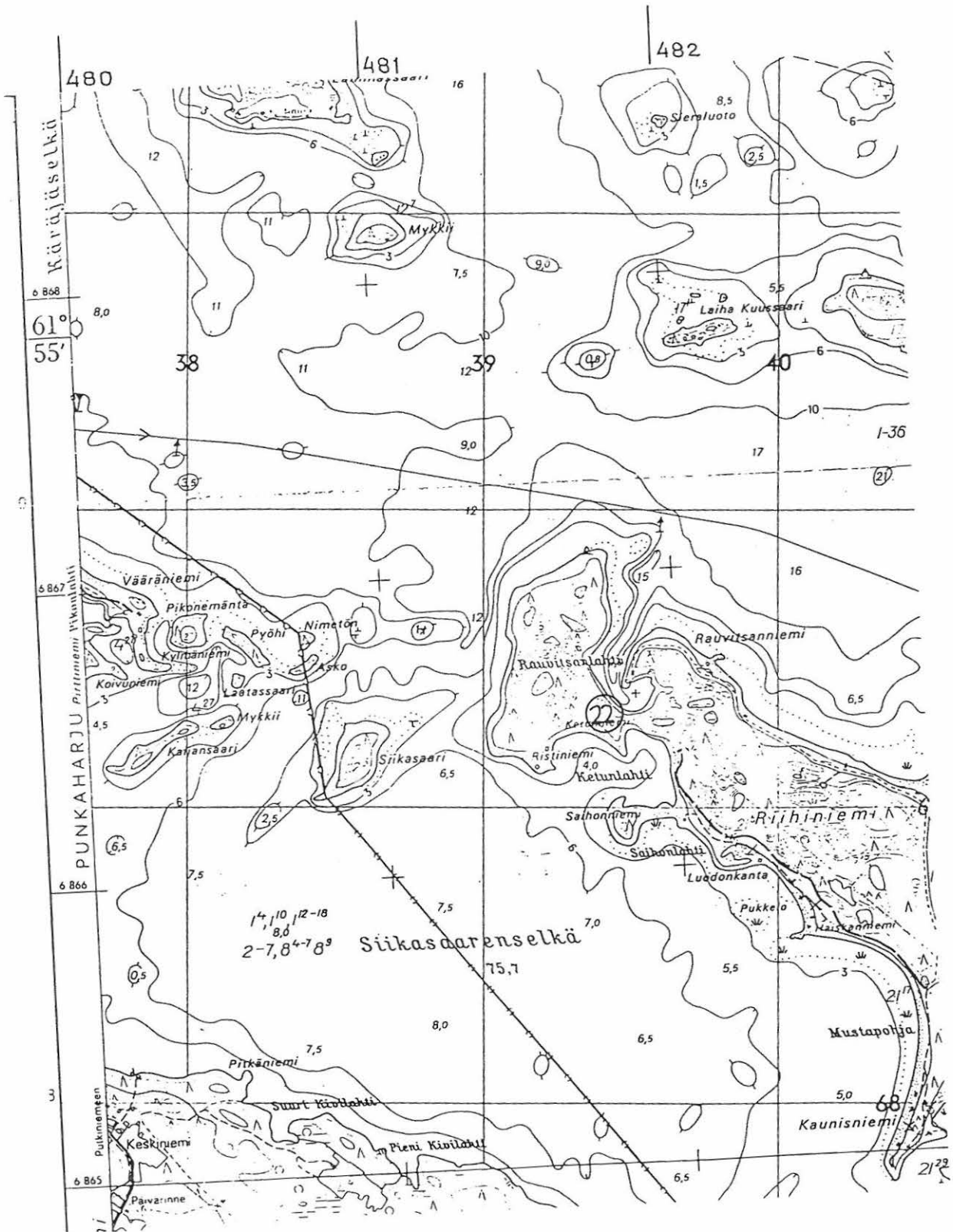
Ote peruskartasta 4213 07 RUOKKEENNIEMI, 1975 (täydennetty 1987)

Kesälahti 21 Ristiniemi (hist. ajan muinaisjäännös)



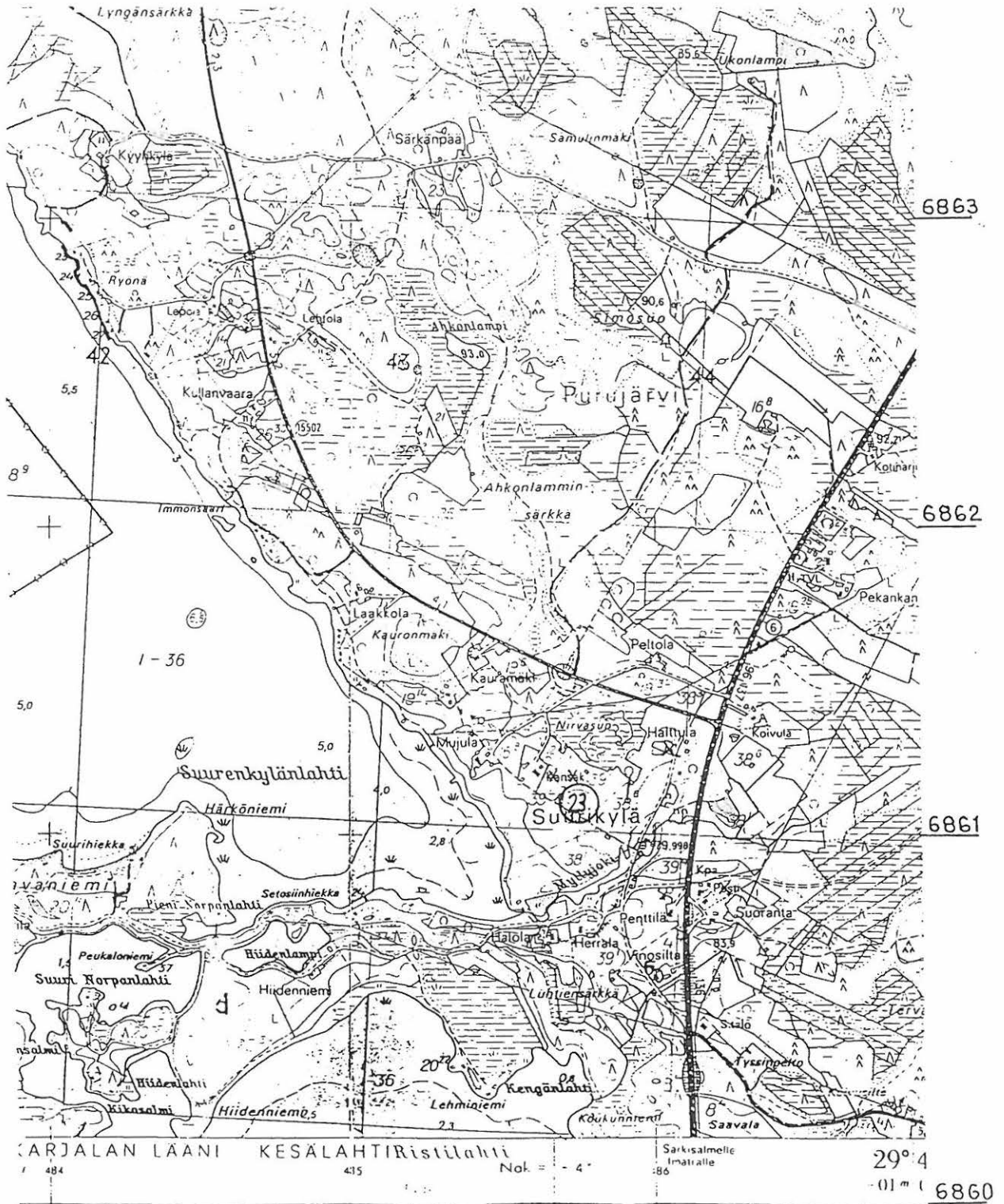
Ote peruskartasta 4213 07 RUOKKEENNIEMI, 1975 (täydennetty 1987)

Kesälahti 22 Rauvitsanlahti (hist. ajan muinaisjännös)



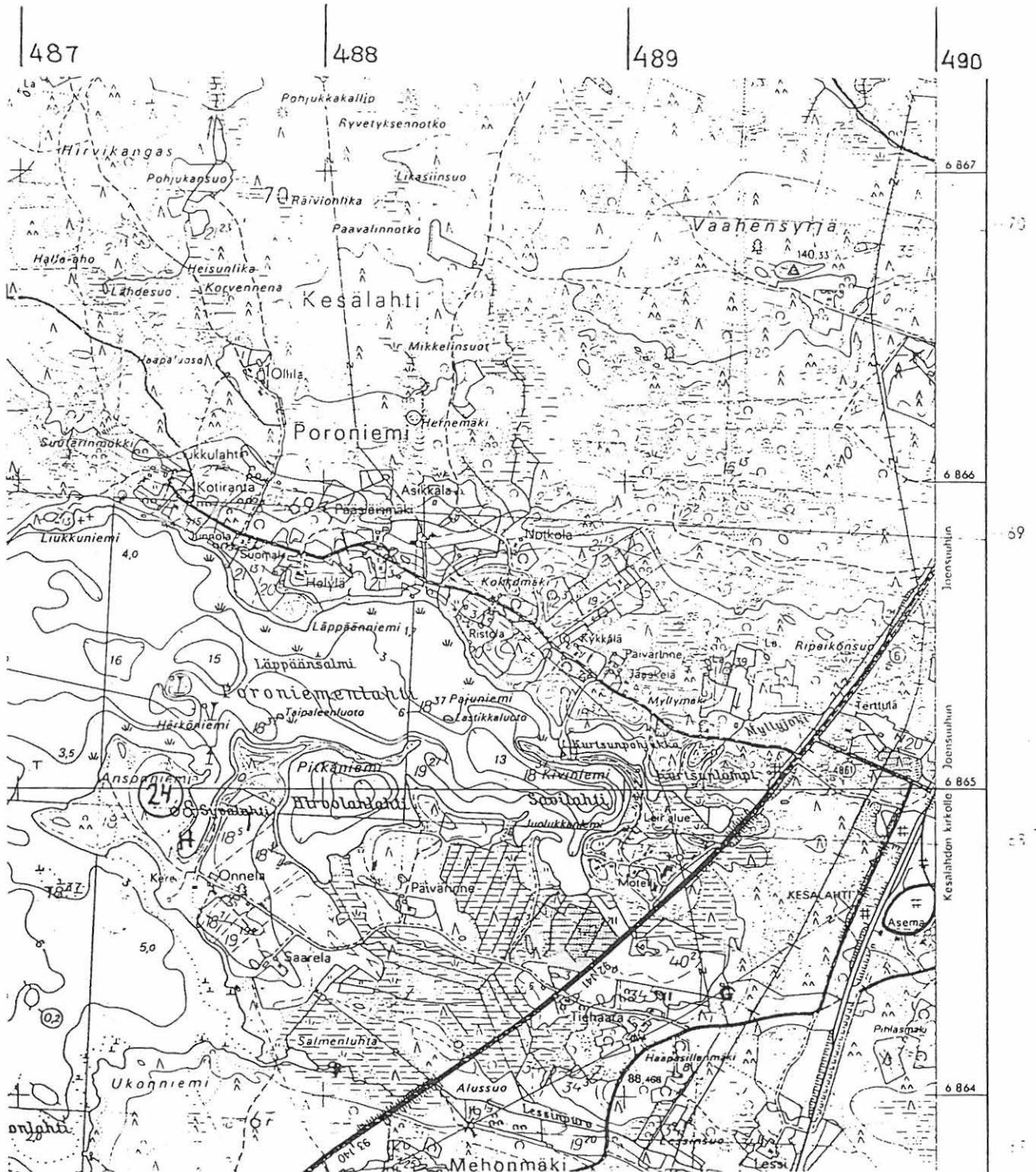
Ote peruskartasta 4213 07 RUOKKEENNIEMI, 1975 (täydennetty 1987)

Kesälahti 23 Suurenkylänlahti 3 (hist. ajan muinaisjäännös)



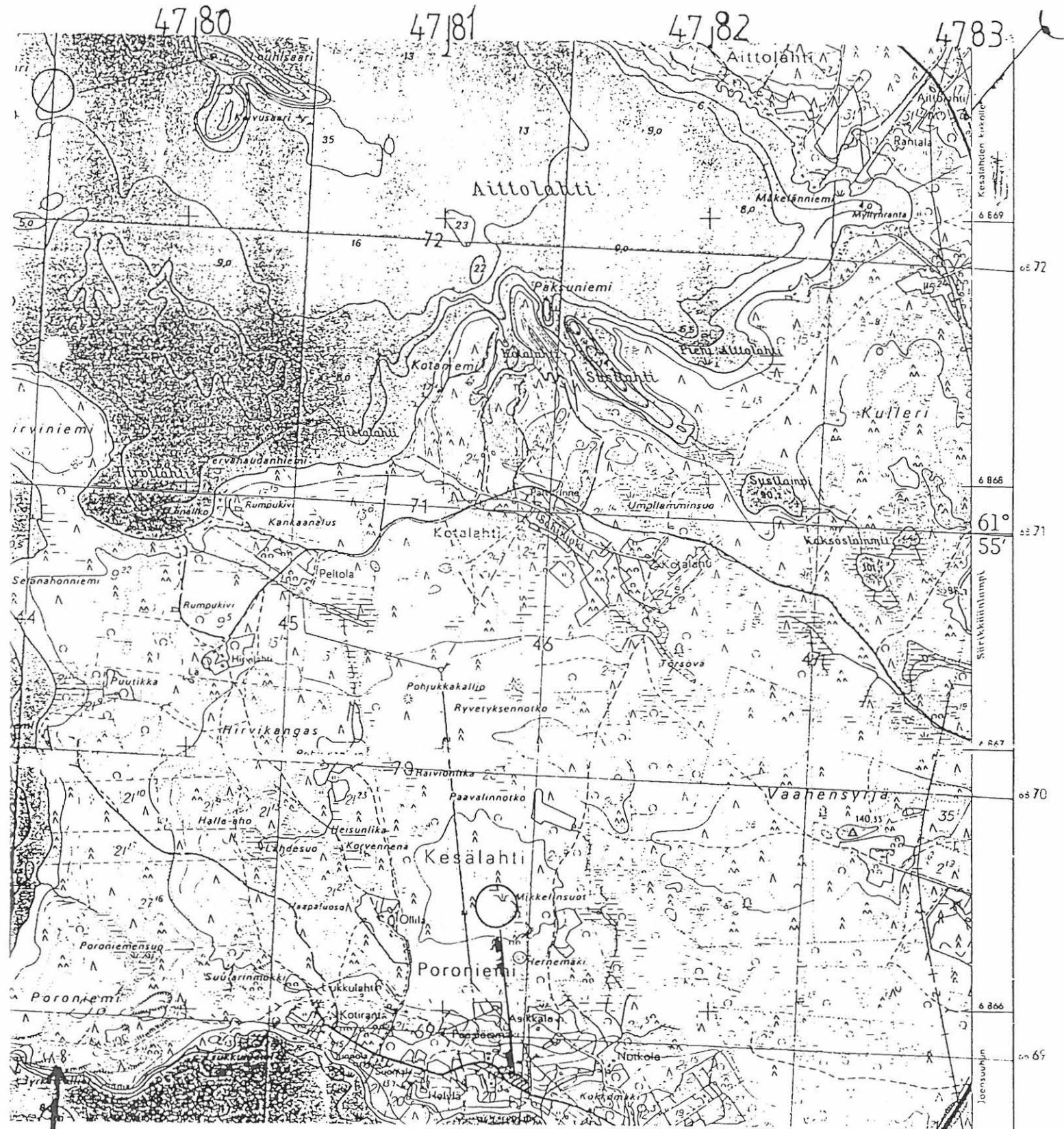
Ote peruskartasta 4213 07 RUOKKEENNIEMI, 1975 (täydennetty 1987)

Kesälahti 24 Ansonniemi 3 (hist. ajan muinaisjäänös)



Ote peruskartasta 4213 07 RUOKKEENNIEMI, 1975 (täydennetty 1987)


Kesälahti Jyrkätkalliot



KOHDE


Ote peruskartasta 4213 07 RUOKKEENNIEMI, 1975 (täydennetty 1987)

Kesälahti Savilahti (irtolöytökohde)




Ote peruskartasta 4213 10 KESÄLAHTI, 1987

Kesälahti Vahanniemi (irtolöytökohde)



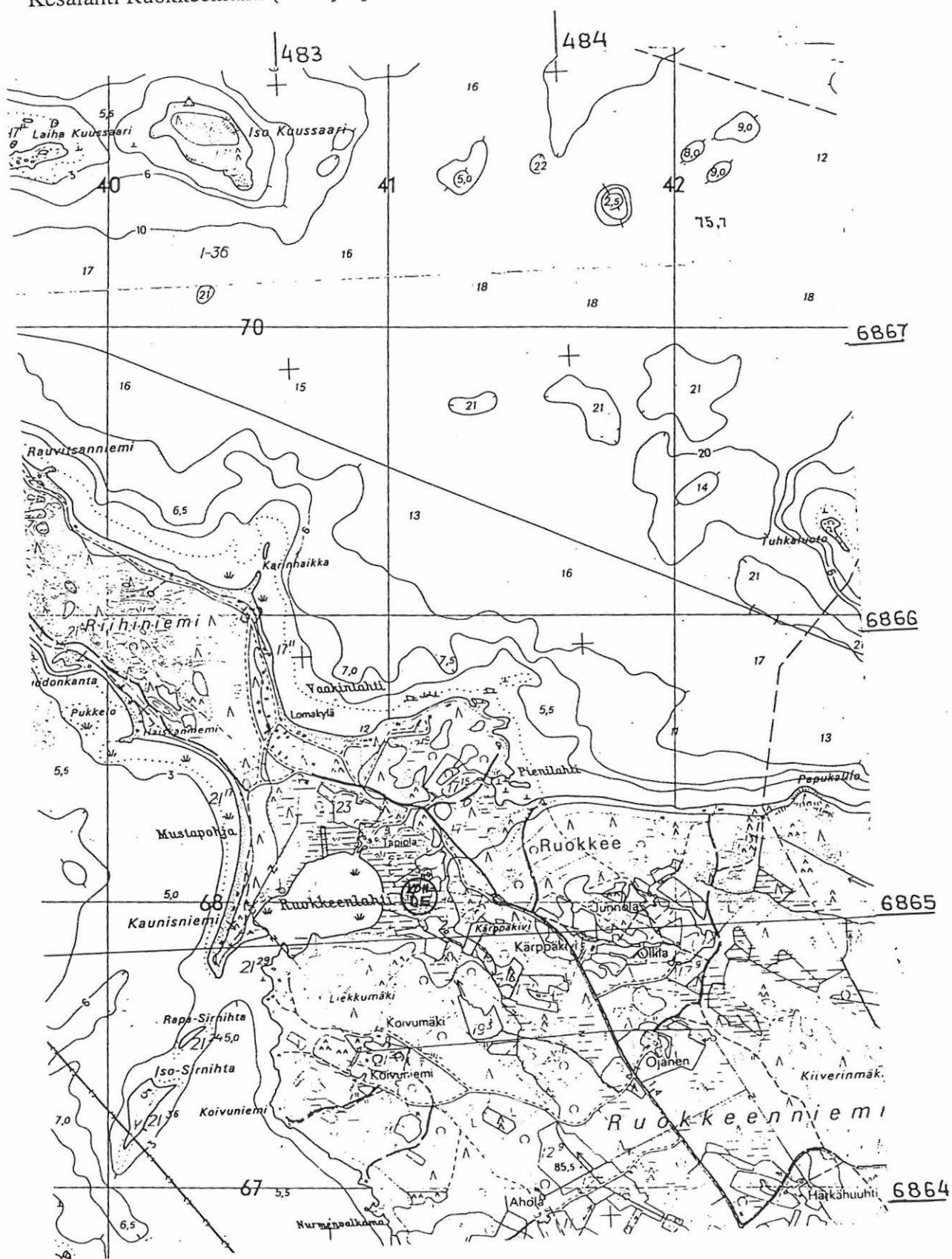
Ote peruskartasta 4213 10 KESÄLAHTI, 1987

Kesälahti Leppähuhdanniemi (irtolöytöpaikka)



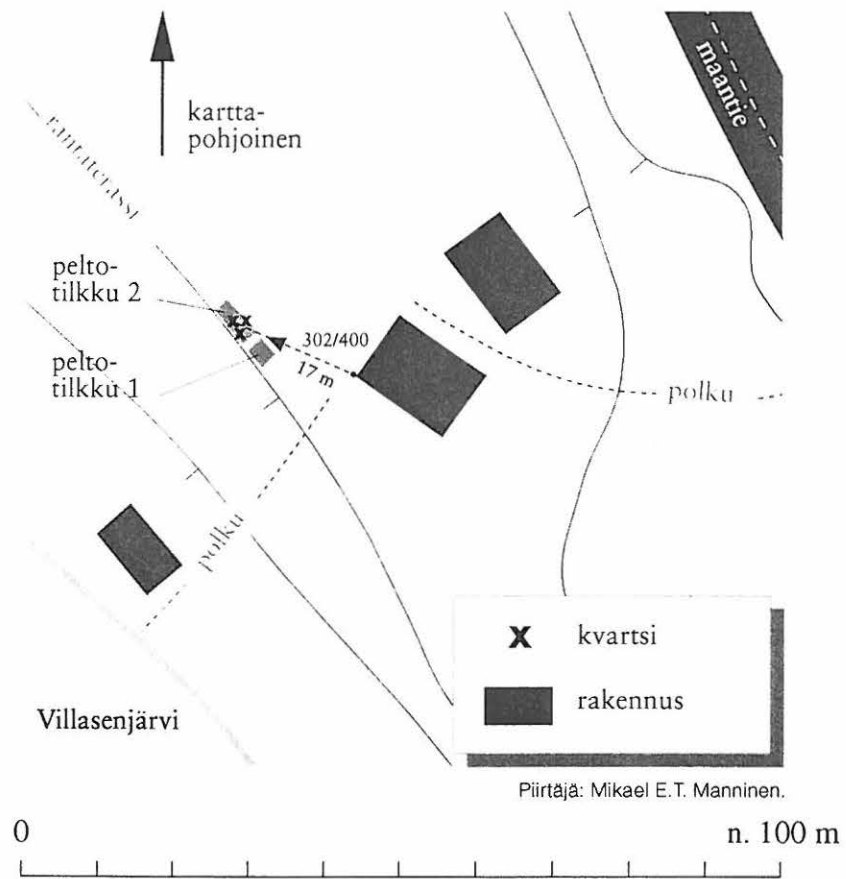
Ote peruskartasta 4213 06 VILLALA, 1975 (täydennetty 1987)

Kesälahti Ruokkeenlahti (irtolöytöpaikka)

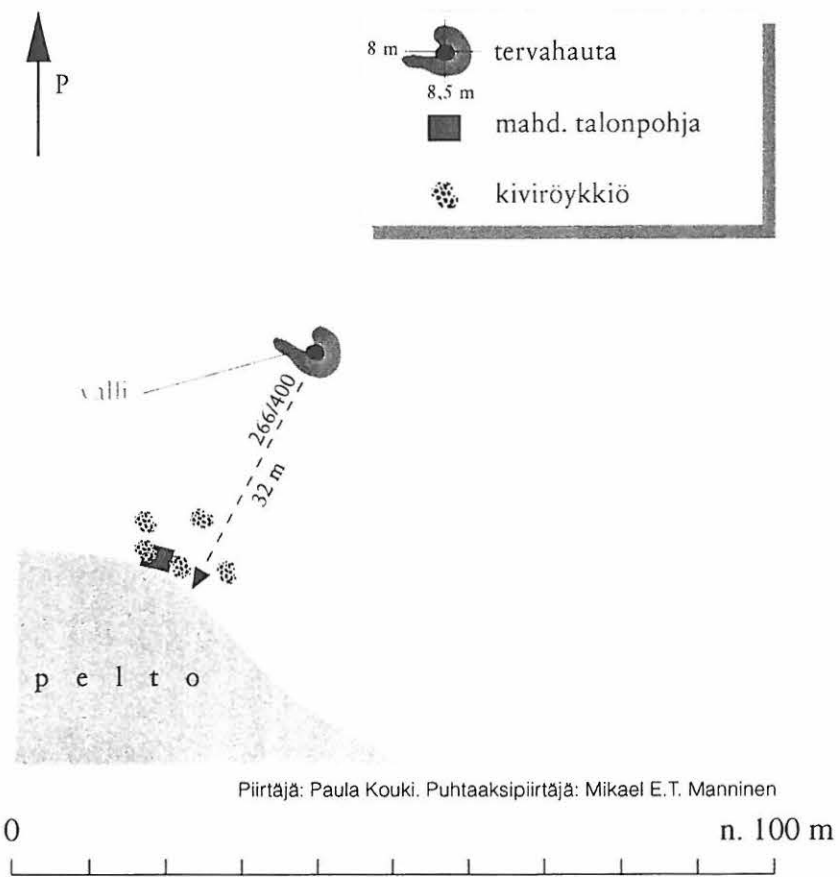


Ote peruskartasta 4213 07 RUOKKEENNIEMI, 1975 (täydennetty 1987)

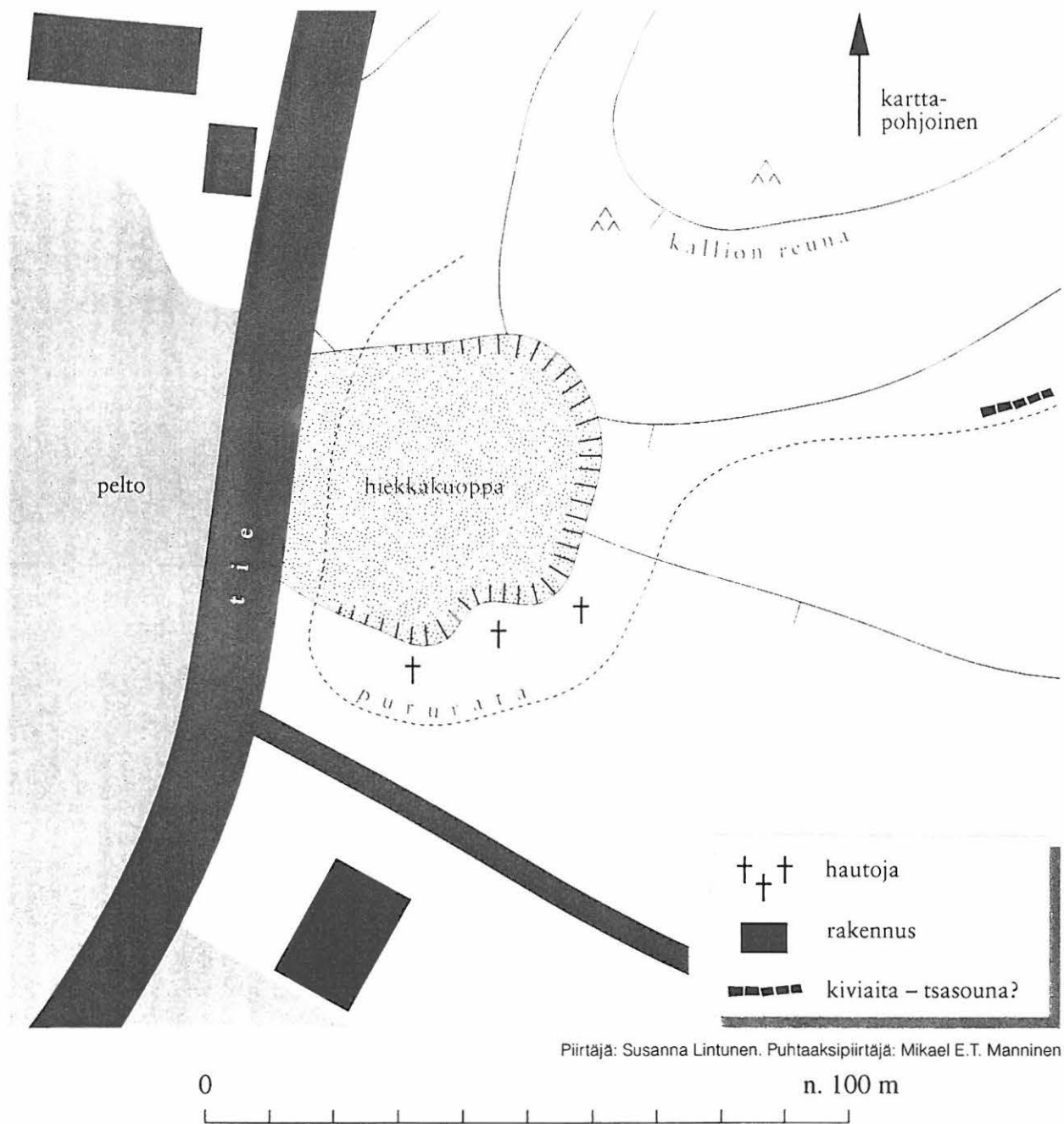
Kesälahti 9 Piilopirtti



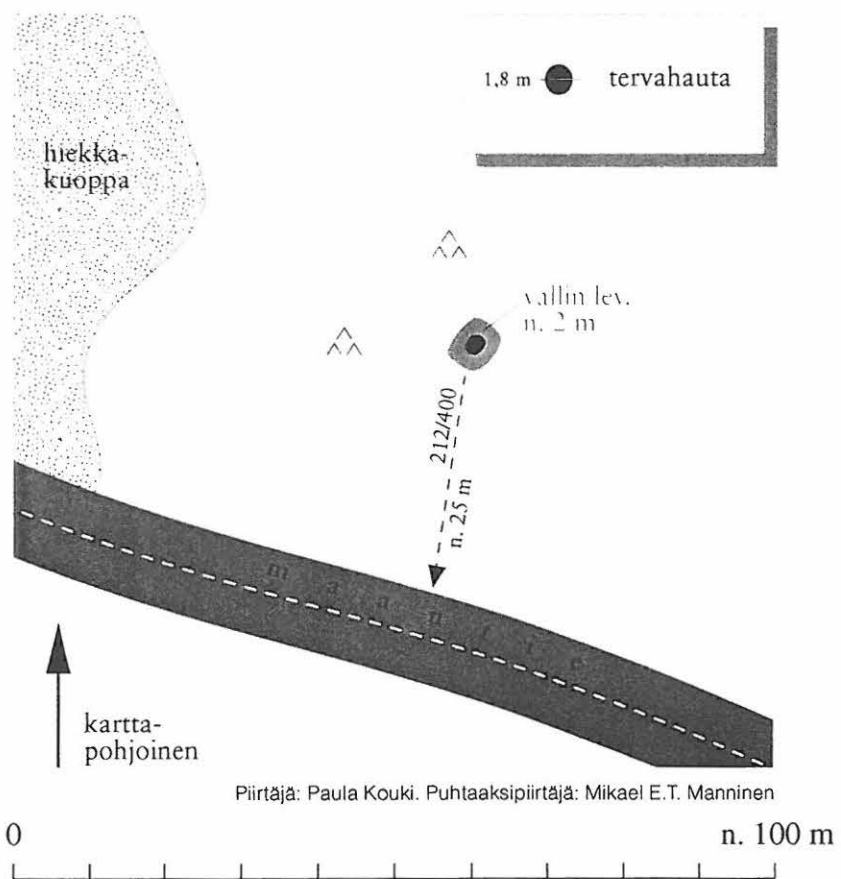
Kesälahti 13 Lappala



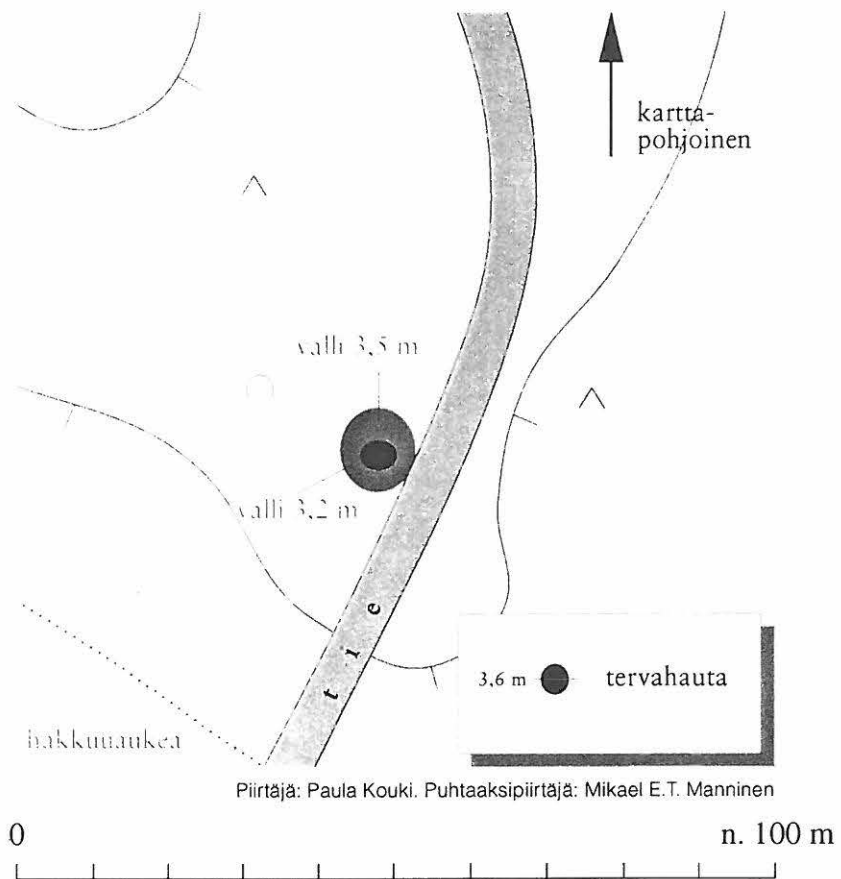
Kesälahti 14 Ristimäki



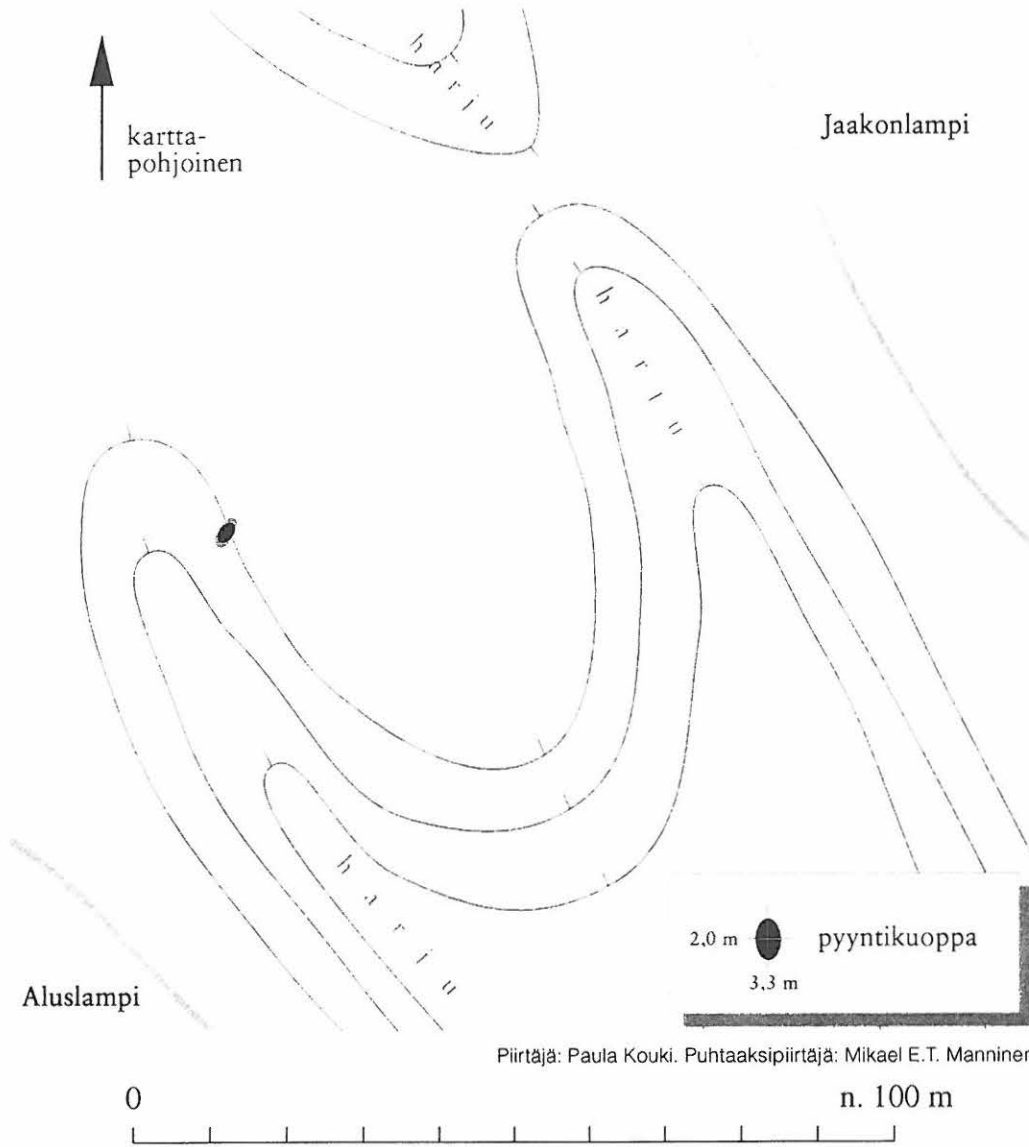
Kesälahti 15 Särkänpää



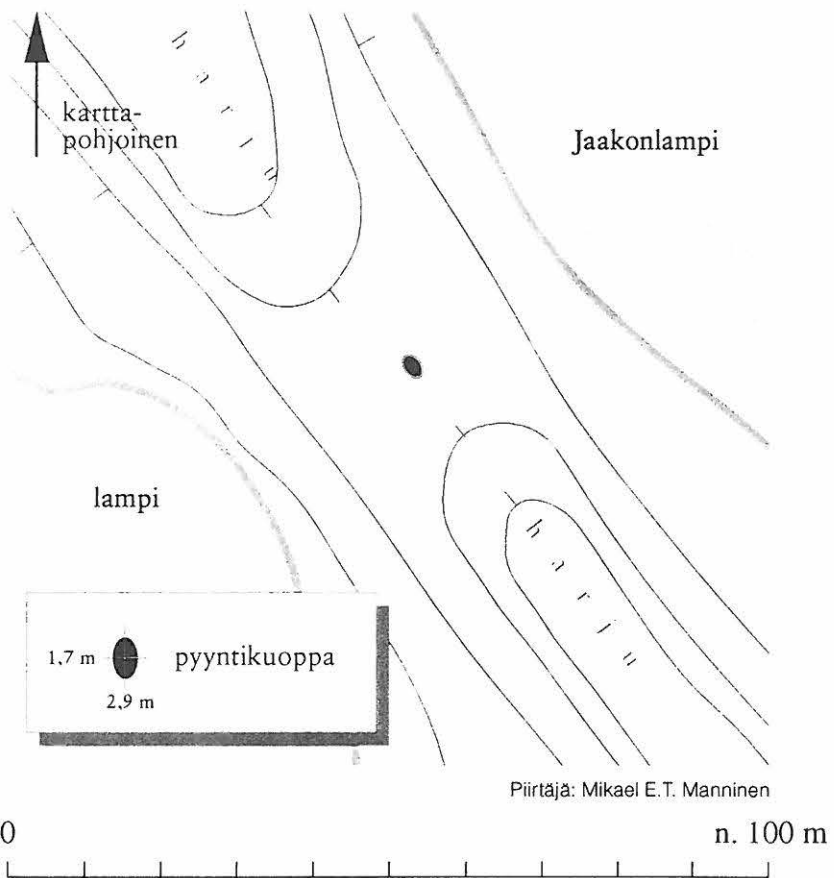
Kesälahti 16 Tervahaudankangas



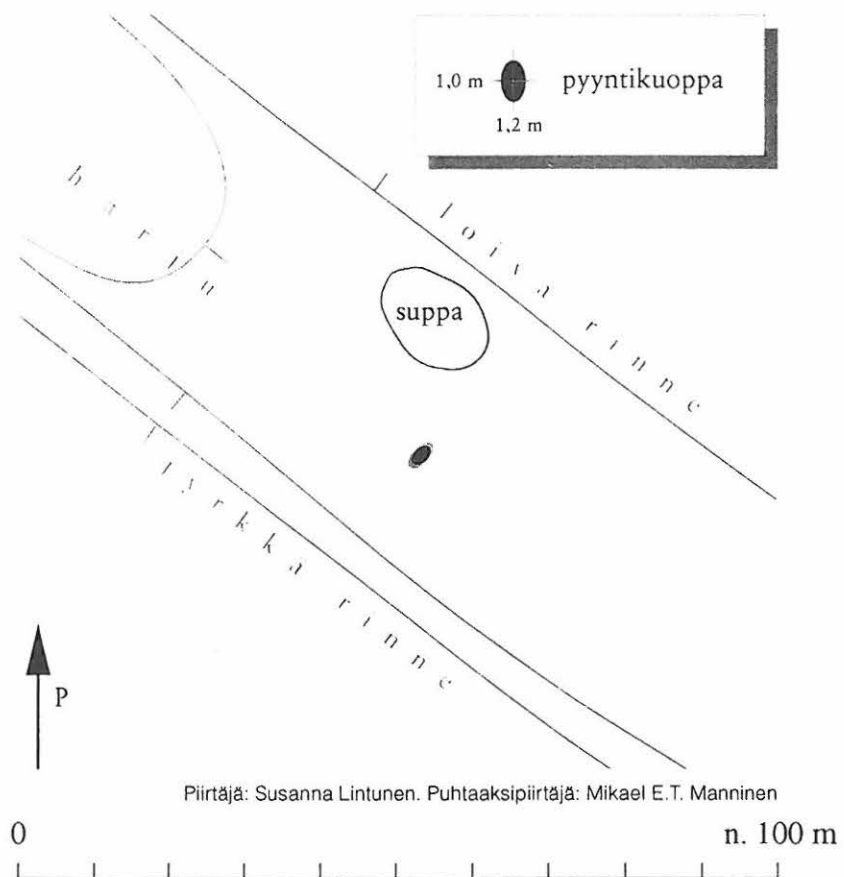
Kesälahti 28 Aluslampi



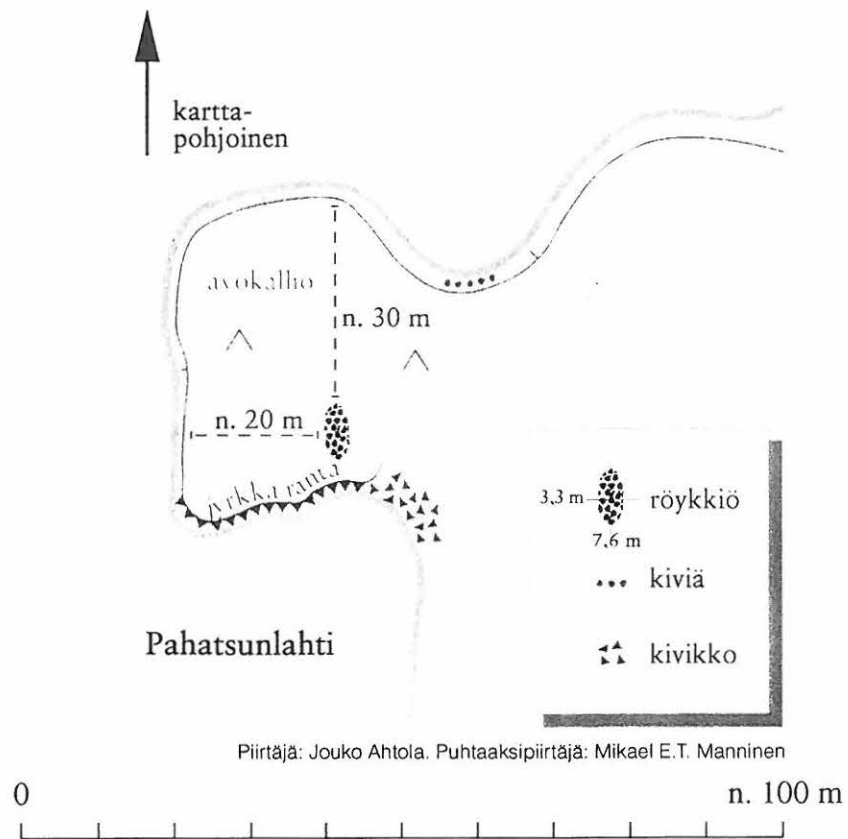
Kesälahti 29 Jaakonlampi



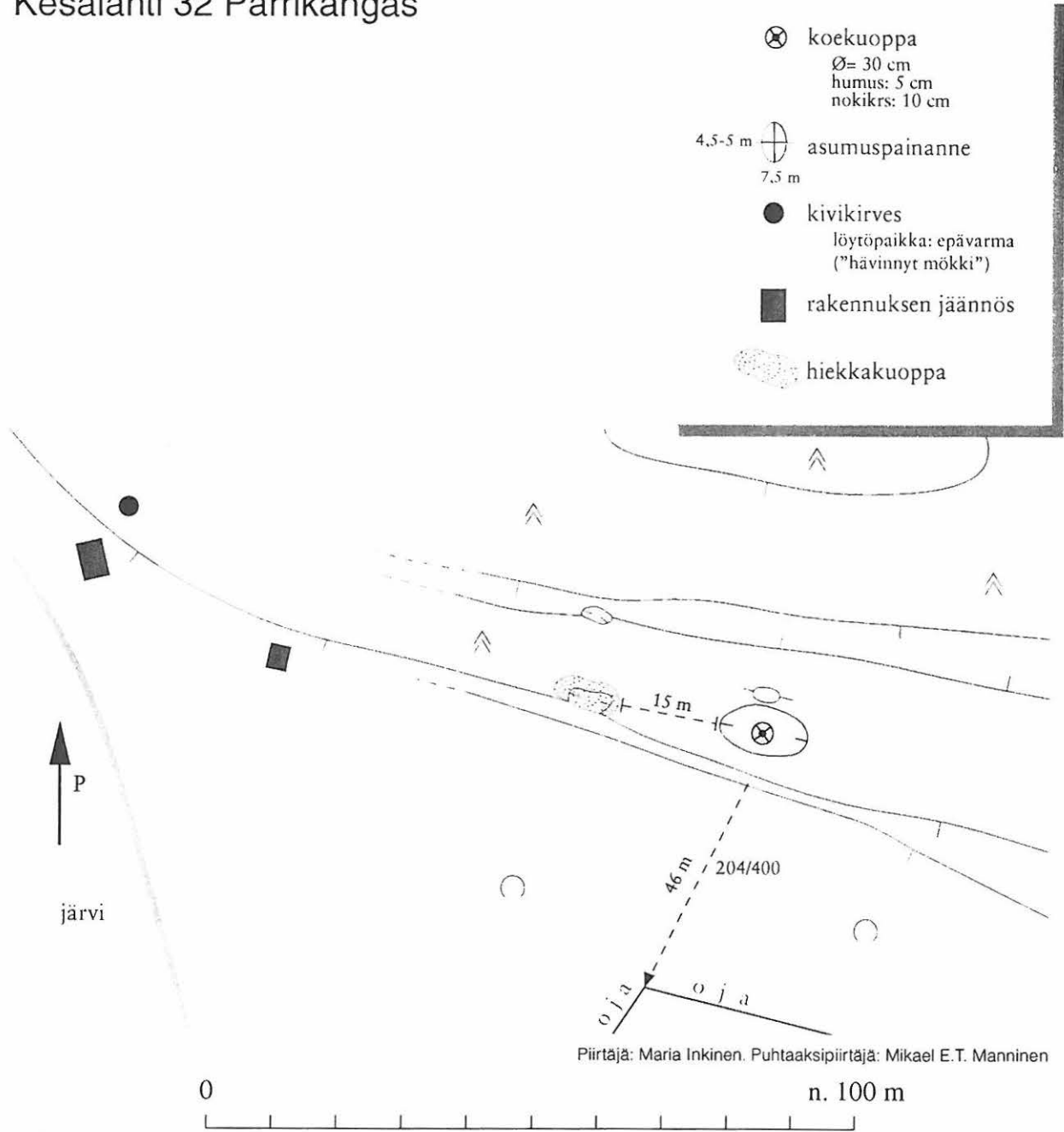
Kesälahti 30 Kirkkosärkät



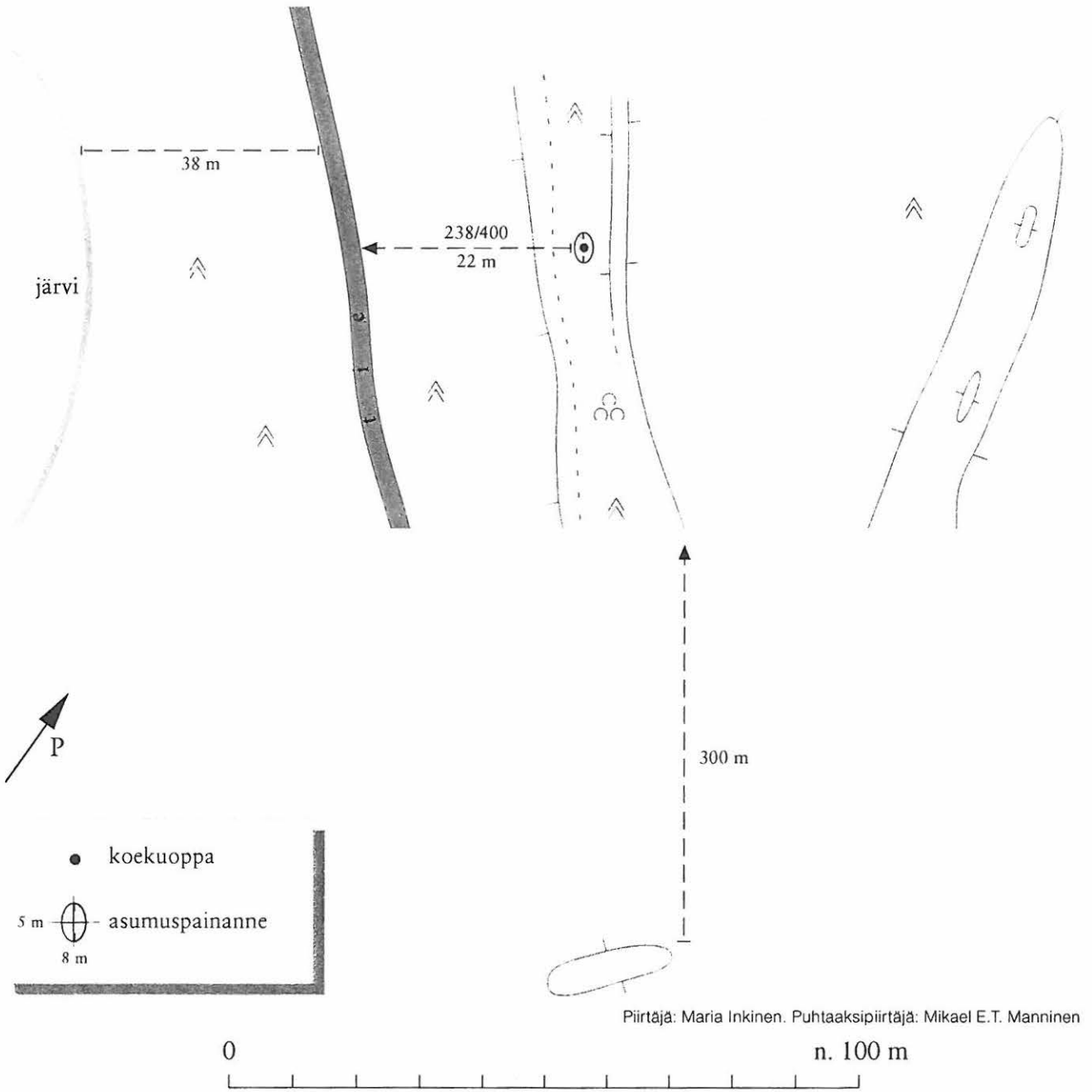
Kesälahti 31 Viitaniemi



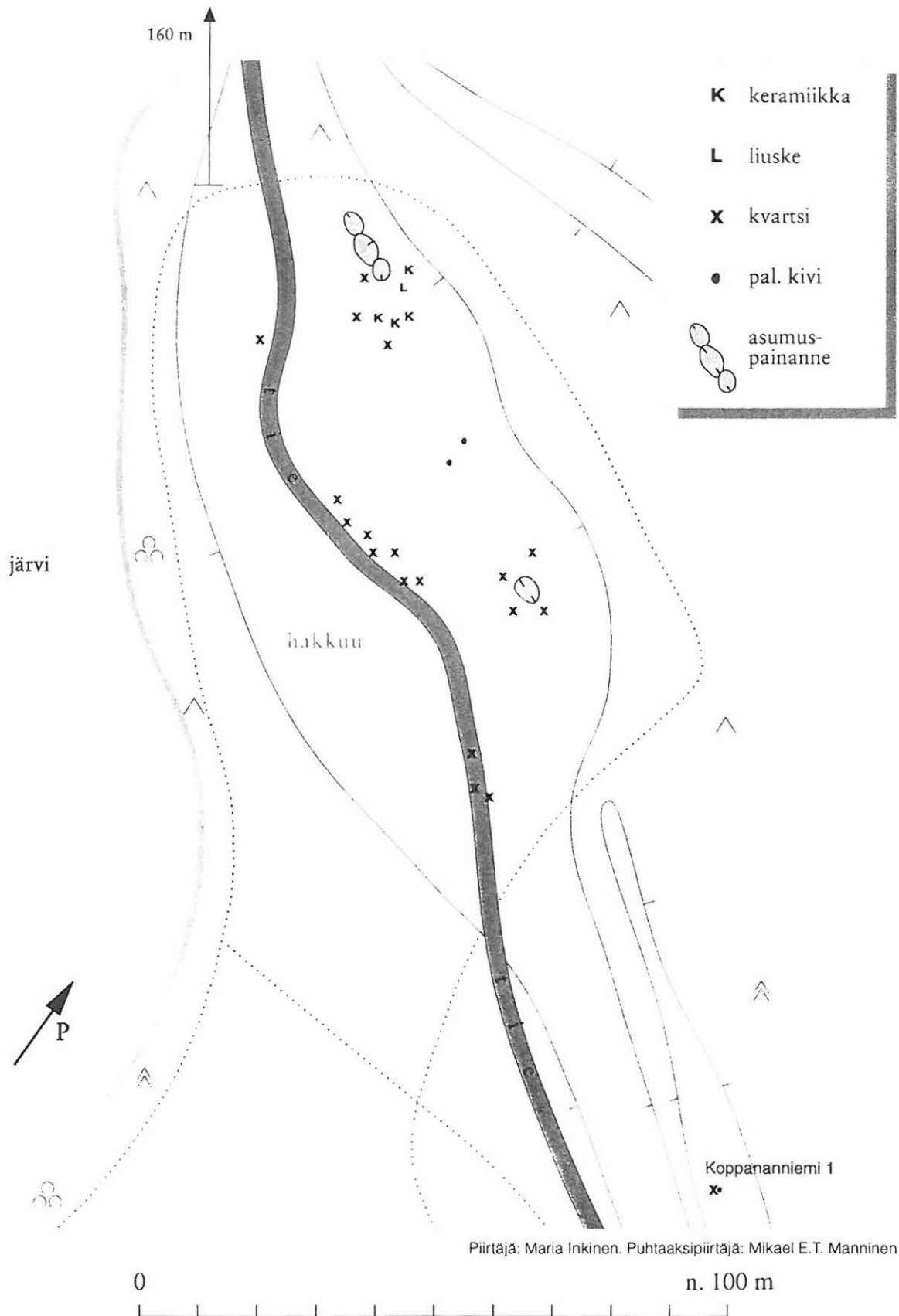
Kesälahti 32 Parrikangas



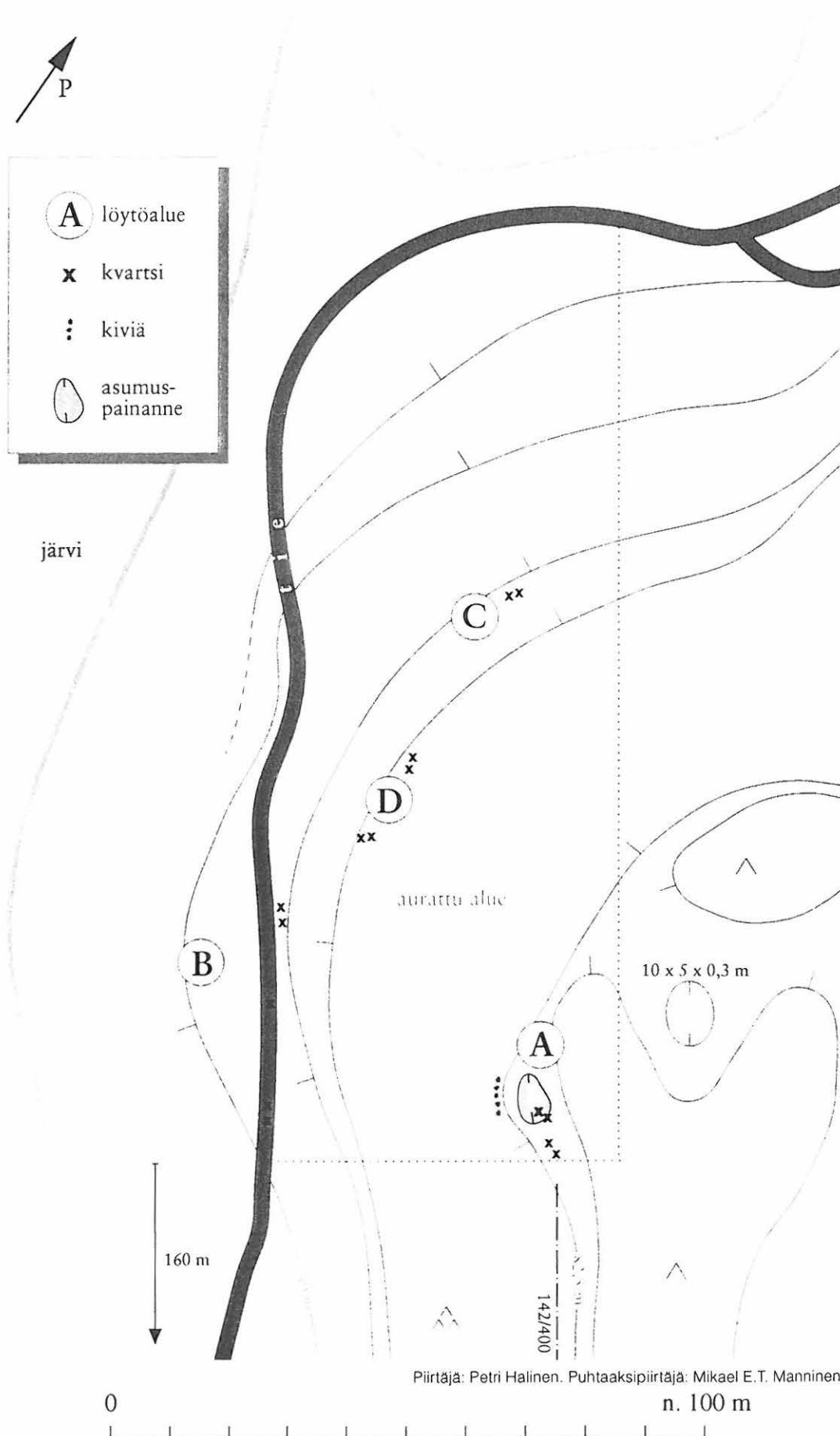
Kesälahti 33 Koppananniemi 1



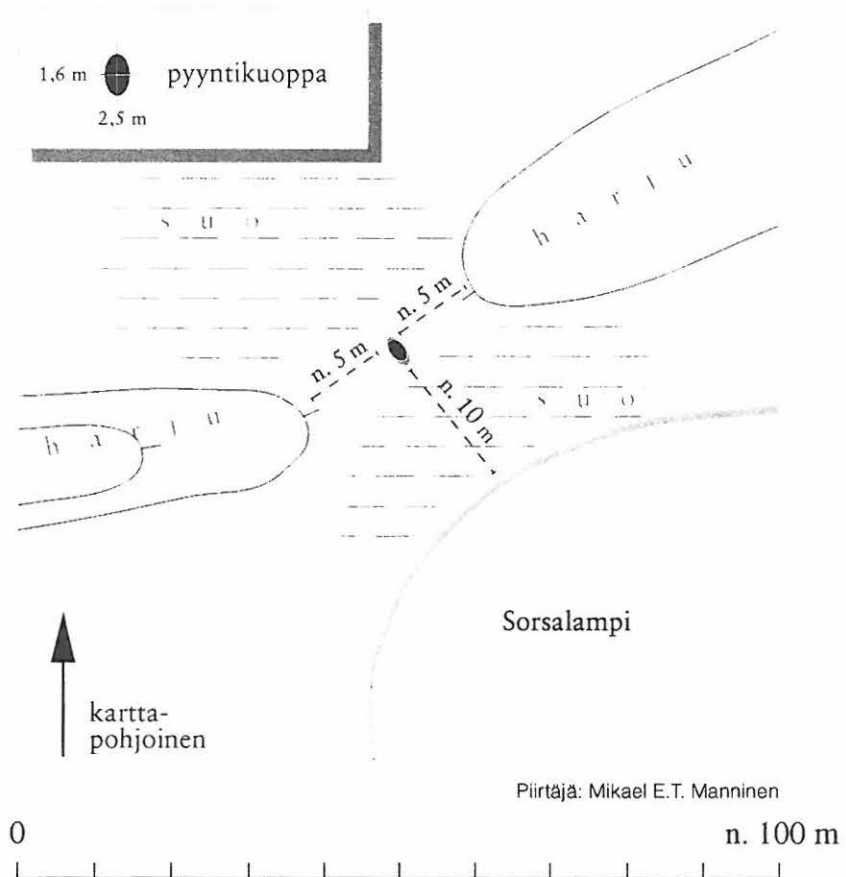
Kesälahti 34 Koppananniemi 2



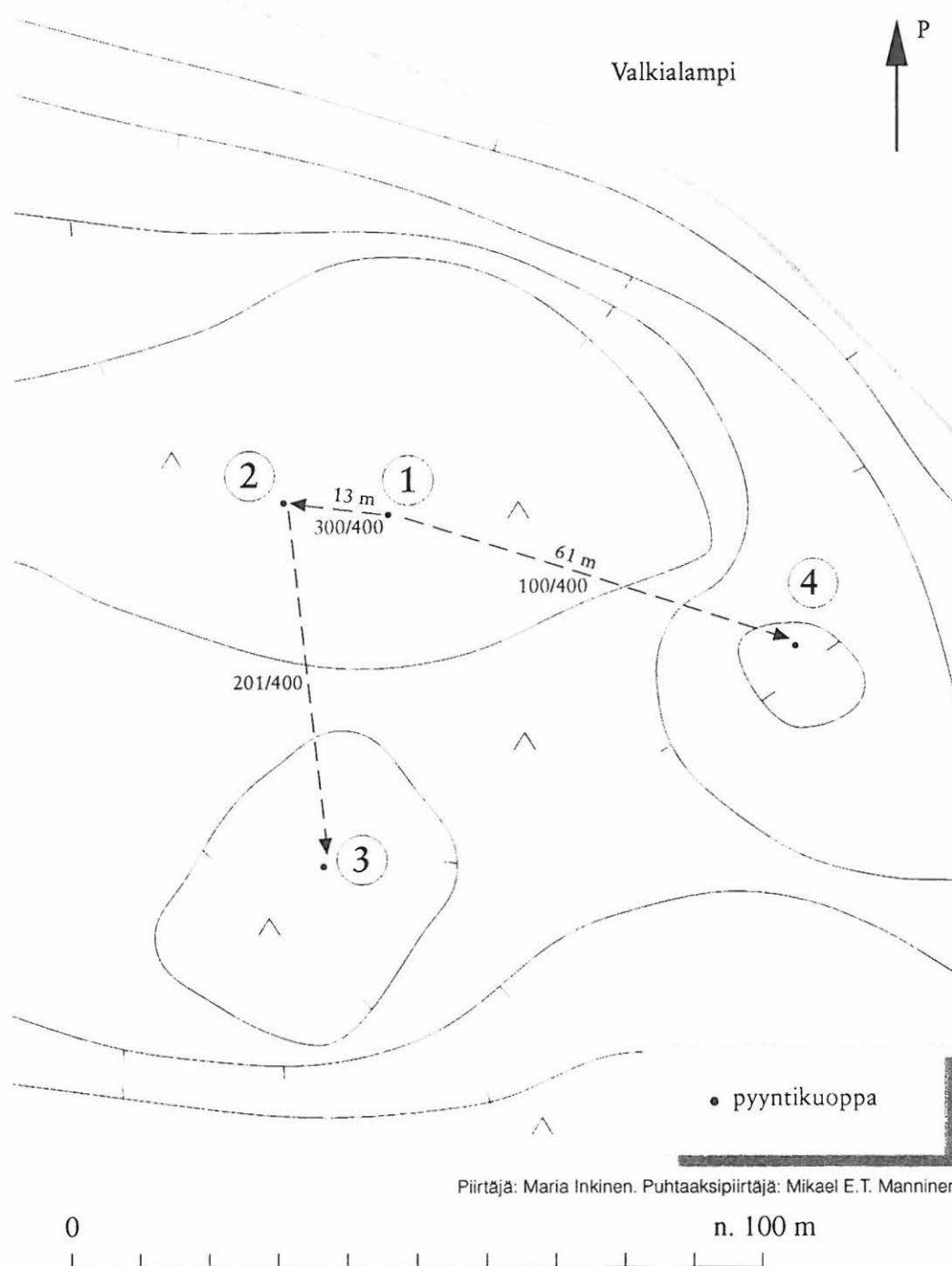
Kesälahti 35 Koppananniemi 3 A, B, C, D



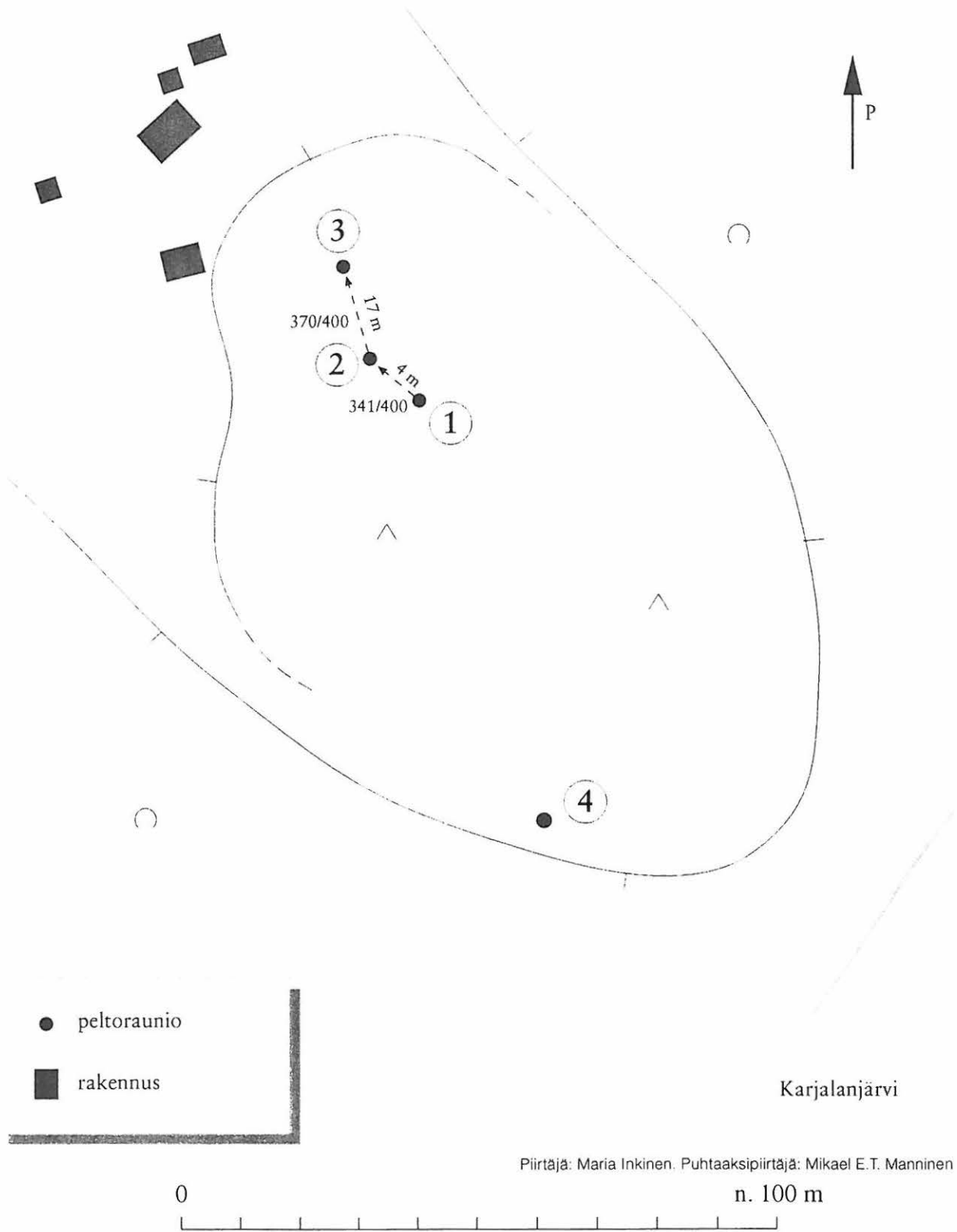
Kesälahti 36 Sorsalampi



Kesälahti 37 Viinamäenkorpi



Kesälahti Karjalanniemi



KESÄLAHDEN INVENTOINTI 1997

KESÄLAHTI 7 NAUKKARILA 1



Kivikautinen asuinpaikka. SE:sta. Dia 4:13.

Foto S. Koponen 1997

KESÄLAHDEN INVENTOINTI 1997

KESÄLAHTI 13 KERELI KALMISTOPELTO (hist.)



Kerelin pelto. Tummalta alueelta historiallisen ajan esineistöä. Mahdollisesti sepän paja. S:sta. Dia 4:23.

Foto H-G. Christensen 1997

KESÄLAHTI KESÄLAHTI MÄNTYNIEMI 1



Kivikautinen asuinpaikka W:stä.

Foto A. Korpisaari 1997

KESÄLAHTI KESÄLAHTI MÄNTYNIEMI 2



Asbestikeraaminen asuinpaikka N:sta.

Foto A. Korpisaari 1997

KESÄLAHTI TOTKUNNIEMI HOVINMÄKI



Rautakautinen asuinpaikka W:stä.

Foto A. Korpisaari 1997

KESÄLAHTI SARVISALO SYRJÄLÄ



Kivikautinen asuinpaikka S:stä.

Foto A. Korpisaari 1997

KESÄLAHTI KESÄLAHTI HALKONIEMI 1



Turpeen alta paljastettu kiviröykkiö W:stä.

Foto A. Korpisaari 1997

KESÄLAHTI KESÄLAHTI HALKONIEMI 2



Yleiskuva kuopanteista N:sta.

Foto A. Korpisaari 1997

KESÄLAHDEN INVENTOINTI 1997

KESÄLAHTI 24 HIRVOLANSUO



Pyyntikuoppa. W:sta. Dia 2:2. Foto Matias Laitinen 1997

KESÄLAHDEN INVENTOINTI 1997

KESÄLAHTI 25 VINKUVANSÄRKKÄ 1



Pyyntikuoppa. NW:stä. Dia 2:9.

Foto Matias Laitinen 1997

KESÄLAHDEN INVENTOINTI 1997

KESÄLAHTI 26 VINKUVANSÄRKKÄ 5



Pyyntikuoppa harjun laella. S:sta. Dia 2:18.

Foto Matias Laitinen 1997

KESÄLAHDEN INVENTOINTI 1997

KESÄLAHTI 27 MUJULA



Rautakautinen - hist. ajan asuinpaikka. NW:sta. Dia 2:22. Foto Matias Laitinen 1997

KESÄLAHTI 28 ALUSLAMPI



Foto: Mikael E. T. Manninen 1997

Pyyntikuoppa, SW suuntaan. Dia 7.

KESÄLAHTI 29 JAAKONLAMPI



Pyyntikuoppa, SE suuntaan. Dia 9.

Foto: Mikael E.T. Manninen 1997

KESÄLAHTI 31 VIITANIEMI



Röykkiö, SW suuntaan. Dia 18.

Foto: Mikael E.T. Manninen 1997

KESÄLAHTI 34 KOPPANANNIEMI 2



Kivikautinen asuinpaikka, S suuntaan. Dia 16.

Foto: Mikael E.T. Manninen 1997

KESÄLAHTI 35 KOPPANANNIEMI 3



Kivikautinen asuinpaikka, NW suuntaan. Dia 17.

Foto: Mikael E.T. Manninen 1997

KESÄLAHTI 37 VIINAMÄENKORPI



Kaksi pyyntikuoppaa, W suuntaan. Dia 1.

Foto: Mikael E.T. Manninen 1997

KESÄLAHDEN INVENTOINTI 1997

KESÄLAHTI 38 PIITULAINEN



Piitulaisen pelto, kivikautinen asuinpaikka. NE:sta. Dia 4:21.
Foto H-G Christensen 1997

KESÄLAHTI 39 LOVENMÄKI



Kivikautinen asuinpaikka. S:sta.

Foto H-G. Christensen 1997

KESÄLAHTI 41 NAUKKARILA 2



Asbestikeraaminen asuinpaikka. S:ta.

Foto H-G. Christensen 1997

KESÄLAHDEN INVENTOINTI 1997

KESÄLAHTI 13 KETUNLAHTI 2



Pyyntikuoppa. NW:sta.

Foto H-G. Christensen 1997

KESÄLAHDEN INVENTOINTI 1997

KESÄLAHTI 43 KETUNLAHTI 2



Varhais(?)asbestikeraaminen asuinpaikka. SW:sta. Dia 4:7.
Foto H-G. Christensen 1997

KESÄLAHDEN INVENTOINTI 1997

KESÄLAHTI 1 MUSTOLA RANTALA (hist.)



Kaskiraunioita. S:sta. Dia 2:19.

Foto Matias Laitinen 1997

KESÄLAHDEN INVENTOINTI 1997

KESÄLAHTI 2 MUSTOLA MUNKINHAUTA (hist.)



Tervahauta. NW:sta. Dia 2:21.

Foto Matias Laitinen 1997

KESÄLAHDEN INVENTOINTI 1997

KESÄLAHTI 4 VINKUVANSÄRKKÄ 2 (hist.)



Suuri kuoppa harjun koillisrinteessä. NE:stä. Dia 2:12.

Foto Matias Laitinen 1997

KESÄLAHDEN INVENTOINTI 1997

KESÄLAHTI 5 VINKUVANSÄRKKÄ 3 (hist.)



Harjun poikki kaivettu kaivanto. NNE:sta. Dia 2:16.

Foto Matias Laitinen 1997

KESÄLAHDEN INVENTOINTI 1997

KESÄLAHTI 10 LOUHISAARI (hist.)



Saarella oleva kivilatomus. W:sta. Dia 2:3.

Foto Matias Laitinen 1997

KESÄLAHTI 13 LAPPALA (hist.)



Tervahauta, S-SE suuntaan. Dia 3.

Foto: Mikael E.T. Manninen 1997


KESÄLAHTI 15 SÄRKÄNPÄÄ (hist.)



Tervahauta, S suuntaan. Dia 4.

Foto: Mikael E.T. Manninen 1997

KESÄLAHTI 24 ANSONNIEMI 3



Tervanpolttokuoppa. NW:sta.

Foto H-G. Christensen 1997