

A/luett. n. 50/7.2.1997

M

KESTILÄ

Inventointi 1996

Mika Sarkkinen

ARKEOLOGIA SUOMESSA ABSTRAKTI / INVENTOINNIT

KESTILÄ

Tutkimuksen suorittaja: Pohjois-Pohjanmaan liitto/Museovirasto, ark. os.

Inventoija: Huk Mika Sarkkinen

Jatkettaessa Pohjois-Pohjanmaan liiton , Pohjois-Pohjanmaan museon ja museoviraston yhteistyönä toteutettavaa Pohjois-Pohjanmaan kiinteiden muinaisjäännösten julkaisuhanketta, osoittautui Kestilän perusinventointi aiheelliseksi ennen luettelon 3. osan kokoamista. Kenttätöiden aikana tarkastettiin ja pyrittiin paikantamaan kaikki kunnan alueelta aiemmin tiedossa olleet muinaisjäännöskohteet (31 kpl). Kokonaan uusia kohteita pyrittiin etsimään mahdollisuuksien mukaan. Ennestään luetteloiduttomia kohteita kirjattiin kaikkiaan 20 kpl., joista osa (4 kpl) perustuu Pohjois-Pohjanmaan museon kokoelmissa olevien kiviesineiden löytötietoihin tai muihin arkistotietoihin. Kaikkiaan 51 kohteesta on paikannettuja kiinteitä muinaisjäännöksiä 25, joista asuinpaikkoja on 19, pyyntikuoppakohteita 2, epämääräisiä kiveyksiä ja kuopanteita 2 ja talonpoikaisia kohteita 2 (talonpaikka ja rautahytti). Loput kohteet ovat lähinnä kivikautisia löytöpaikkoja. Rautakautisia kohteita ei tunneta.

Löydöt: KM 29863-29867 (uurrenuija, kvartsia)

Kenttätöaika: Touko-kesäkuussa 1996, yht. kolme viikkoa

Tutkimuskustannukset: Kestilän kunta 10 000, Pohjois-Pohjanmaan liitto ja museovirasto

Tutkimusraportti: M. Sarkkinen 10.12.1996 museoviraston ark. os. top. ark:ssa

<u>SISÄLLYSLUETTELO</u>	<u>SIVU</u>
JOHDANTO	1
KESTILÄN MUINAISJÄÄNNÖSKOhteet - luettelo	3
KOhteiden jakautuminen peruskarttalehdille	4
ESINELUETTELO	5
VALOKUVAT	7
YLEISKARTTA KESTILÄN MUINAISJÄÄNNÖKSISTÄ	8
KOHDEKUVAUKSET JA KARTTAOTTEET	9
HISTORIAALLISEN AJAN JÄÄNTEITÄ	111
KUVATAULUT 1 - 4	

JOHDANTO

Pohjois-Pohjanmaan liiton, Pohjois-Pohjanmaan museon ja museoviraston yhteistyönä toteutettavan Pohjois-Pohjanmaan kiinteiden muinaisjäännösten luettelointi- ja julkaisuhankkeen jatkamiseksi katsottiin tarpeelliseksi Siikalatvan seutukunnan alueella tehtävä muinaisjäännösten kuntakohtainen perusinventointi. Tämä toteutettiin kesällä 1996.

Työn mahdollisti alueen kuntien (Kestilä, Piippola, Pulkkila ja Pyhäntä), museoviraston ja Pohjois-Pohjanmaan liiton taloudellinen panos, joka kattoi yhteensä kolmen kuukauden kenttätyöt ja kahden kuukauden jälkityöt. Käytännössä työn toteutti Huk Mika Sarkkinen. Kenttätyöt valmisteluineen tehtiin 20.05.- 28.06. ja 22.08. - 11.10.1996, jonka ajan allekirjoittanut toimi PPL:n va. tutkijana. Maastovaiheen raportointi tehtiin 21.10. - 22.12.1996, jolloin allekirjoittanut toimi museoviraston va. tutkijana. Raportointivaiheen ajaksi Pohjois-Pohjanmaan museo tarjosi tarvittavat työtilat.

Maastotutkimuksia varten kutakin kuntaa kohti varattiin noin kolme viikkoa. Käytännössä työ tehtiin niin, että kuntarajoja ei noudatettu, vaan alueella liikuttiin tiestön ja maaston, ei kuntarajojen mukaan. Alkukesällä inventointi keskittyi Kestilään ja Pulkkilaan, loppukesällä taas Piippolaan ja Pyhäntään. Kyseinen inventointi on kunnan perusinventointi, jossa vanhat tiedot on saatettu ajan tasalle ja samalla etsitty uusia kohteita lähinnä asutuimmilta vesistöjen varsilta ja alueilta missä maankäyttö on yleisintä. Koko kunnan alueen järjestelmällinen läpikäyminen ei ollut mahdollista.

Kestilän osalta inventointi perustuu museoviraston arkeologian osaston arkistotietoihin, joita täydennettiin PPM:n arkistotiedoilla. Ennen inventointia Kestilästä oli luetteloitu 31 kohdetta, näistä valtaosa oli tarkastamatta. Tarkastettuja kohteita olivat ainoastaan Parkkila 1 (Hj. Appelgren 1900), Myllykoski 29 (Pentti Koivunen 1985), Suvanto 31 (Markku Torvinen 1989) ja Vahtineva 30 (Markku Mäki vuoti 1991) sekä Lievoperän Päivärinne 14 (Aimo Kehusmaa 1965). Viimeksi mainittua on tutkittu myös kaivauksin (A. Kehusmaa 1966).

Kenttätyövaiheen aikana tarkastettiin kaikki ennestään tunnetut kohteet Vahtinevaa lukuunottamatta. Uusia kohteita pyrittiin löytämään ja jossain määrin siinä onnistuttiinkin. Pääpaino oli kuitenkin vanhojen löytöpaikkojen paikallistamisessa. Osa näistä osoitautui asuinpaikoiksi. Suurin osa kohteista sijaitsee kunnan halki kulkevan Siikajoen rannoilla, jonka lisäksi esihistoriallisen asutuksen jäänteitä tunnetaan Neittävän- ja Mulkuanjokien varsilta. Kunnan länsiosat sijaitsevat noin 70 m merenpinnan yläpuolella, itäosissa liikutaan pääasiassa noin 120 metrin korkeudella. Metallikautisia löytöjä alueelta ei tunneta.

Inventointikertomus noudattaa museoviraston kuntakohtaista kohdenuumerointia. Luettelo sisältää yhteensä 51 kohdetta, joista ennestään luetteloituja ovat kohteet 1 - 31. Johdantoa seuraavat yhteenvetoluettelot kunnan kohteista, kohteiden jakautuminen peruskarttalehdille, esineluettelo sekä luettelot valokuvista. Historiallisen ajan kohteet on pääsääntöisesti koottu luettelon loppuun. Tosin pari tarkastettua ja hyvinsäilynyttä kohdetta on otettu luetteluun.

Muinaisjäännöskohteista ilmoitetaan aluksi nimi-, luokitus-, sijainti- ja omistajatiedot. Omistajatiedot perustuvat kentällä saatuihin tietoihin. Tämän jälkeen seuraa kohteen kuvaus, jossa kuvataan kohteen sijainti, ympäristö ja alueella tehdyt havainnot. Kuvauksen loppuun on koottu ns. tutkimukselliset tiedot eli aiemmat tutkimukset, tehdyt löydöt ja otetut valokuvat. Jokaista kohdetta seuraa peruskarttaote, josta on ilmoitettu peruskarttalehden numero, nimi ja painovuosi. Lisäksi karttalehden numeron perään on merkitty karttalehden jaotuskirjaintunnus.

Kohteen määrittelyä seuraava muinaisjäännösluokitus on seuraava:

I-luokka: Muinaisjäännös säilytetään sellaisenaan, eikä sitä saa hävittää missään olosuhteissa. Valtakunnallisesti tai alueellisesti merkittävä muinaisjäännös.

II-luokka: Muinaisjäännös on rauhoitettu, mutta voidaan tutkimusten jälkeen siirtää joko luokkaan I tai II.

III-luokka: Muinaisjäännös on kokonaan tutkittu tai hävitetty, eikä sen säilyttäminen ole tarpeen. Tutkittujen tietojen perusteella vapaa kohde.

On huomattava, että uudet tiedot voivat muuttaa luokitusta. Lopuksi on korostettava, että inventoinnin jälkeenkään kaikkia alueella olevia muinaisjäännöksiä ei tunneta. Uusista löydöistä ja aina muutoinkin epäselvissä tapauksissa on syytä kääntyä museoviraston puoleen.

Oulussa 10.12.1996



Mika Sarkkinen

KESTILÄN MUINAISJÄÄNNÖSKOhteet

Luokkamerkinnän jälkeen suluissa oleva kysymysmerkki tarkoittaa, että kohteen tarkkaa sijaintia ei tarkalleen tunneta.

0.		paikantamattomia kiviesineitä. III.
1.	Parkkila	<u>kivikautinen asuinpaikka.</u> II.
2.	Parkkila	<u>maakuoppia.</u> II-III? kivikautinen löytöpaikka. II.
3.	Kilkakallio	<u>Paholaisen asunto, hakkauksia.</u> II.
4.	Ranta-Kestilä	<u>kivikautinen löytöpaikka.</u> II(?)
5.	Siirtola	<u>kivikautinen löytöpaikka.</u> II(?)
6.	Siirtola	<u>Jättiläisten raunioita.</u> II(?)
7.	Mankolanaho	<u>kivikautinen asuinpaikka.</u> II. ja löytöpaikkoja. II-III.
8.	Isokangas	<u>kivikautinen asuinpaikka?</u> II. <u>painanteita.</u> II.
9.	Ahola	<u>kivikautinen löytöpaikka.</u> II.
10.	Koskenkangas	<u>kivikautinen asuinpaikka.</u> II.
11.	Hovi	<u>kivikautinen asuinpaikka?</u> II.
12.	Sammalkangas	<u>kivikautinen asuinpaikka.</u> II.
13.	Hassila	<u>kivikautinen löytöpaikka.</u> II.
14.	Päivärinne	<u>kivikautinen asuinpaikka.</u> II.
15.	Pappila	<u>kivikautinen löytöpaikka.</u> II(?)
16.	Mäkelä	<u>kivikautinen löytöpaikka.</u> II(?)
17.	Nivala	<u>kivikautinen löytöpaikka.</u> II(?)
18.	Toivola, Hyvölänranta	<u>kivikautinen löytöpaikka.</u> II(?)
19.	Autio	<u>kivikautinen löytöpaikka.</u> II(?)
20.	Saarela	<u>kivikautinen löytöpaikka.</u> II.
21.	Saarikoski	<u>kivikautinen löytöpaikka.</u> II.
22.	Hommala	<u>kivikautinen löytöpaikka.</u> II(?)
23.	Näälinkä	<u>kivikautinen asuinpaikka.</u> II.
24.	Vanhatalo	<u>kivikautinen löytöpaikka.</u> II(?)
25.	Alila	<u>kivikautinen asuinpaikka.</u> II.
26.	Keihäskoski	<u>kivikautinen löytöpaikka.</u> II(?)
27.	Kansakoulun eteläpuoli	<u>kivikautinen löytöpaikka.</u> III(?)
28.	Toivola NW, Pihkanlanr.	<u>kivikautinen asuinpaikka.</u> II.
29.	Myllykoski	<u>kivikautinen löytöpaikka.</u> III(II?).
30.	Vahtineva	<u>kehämäinen kivirakennelma.</u> II.
31.	Suvanto	<u>kivikautinen löytöpaikka.</u> II.
32.	Maksinmäki	<u>kivikautinen asuinpaikka.</u> II. <u>painanteita.</u> II.
33.	Maksinharju, kuntopolku	<u>kivikautinen asuinpaikka.</u> II. <u>painanteita.</u> II.
34.	Kukkola	<u>kvartsilöytöpaikka/asp?.</u> II.
35.	Rojola (ent. Onnela)	<u>kvartsilöytöpaikka/asp?.</u> II.
36.	Selänkangas, voimalinja	<u>kivikautinen asuinpaikka.</u> II.
37.	Kankaanpää	<u>kivikautinen asuinpaikka?</u> II(?)
38.	Pirttikangas	<u>kivikautinen asuinpaikka.</u> II.
39.	Haapaniemi	<u>pyyntikuoppia?</u> II. epäm. kiviesineen löytöp. III.
40.	Isokankaan laita	<u>pyyntikuoppia.</u> II.
41.	Hautakangas	<u>kivikautinen asuinpaikka.</u> II.
42.	Ruottalankangas	<u>kivikautinen asuinpaikka.</u> II.
43.	Eteläjoensuu	<u>kivikautinen löytöpaikka.</u> II.
44.	Uusitalo	<u>kivikautinen löytöpaikka.</u> II(?)

45. Koivula	kivikautinen löytöpaikka. II.
46. Kettukallio	<u>kivetty kuopanne.</u> II?
47. Annala	<u>kivikautinen löytöpaikka?</u> . II?
48. Pirttisaari	<u>rautahytti ja talonpaikka.</u>
49. Aholankorkia	<u>talonpaikka.</u>
50. Tihiänahonkangas	<u>kvartsilöytöpaikka/asuinp?</u> II.
51. Järvikylän Mäkelä	kivikautinen löytöpaikka. II.

KOhteiden jakautuminen peruskarttalehdille

3411 12 RITOMÄKI	14 Päivärinne
3412 10 PIHKALANRANTA	12 Sammalkangas, 22 Hommala, 28 Toivola NW, 31 Suvanto, 36 Selänkangas voimal., 44 Uusitalo, 46 Kettukallio
3413 03 HYVÖLÄNRANTA	9 Ahola, 10 Koskenkangas, 13 Hassila, 17 Nivala, 24 Vanhatalo, 41 Hautakangas, 42 Ruottalankangas
3413 09 KUURANJÄRVI	5 Siirtola, 6 Siirtola, 49 Aholankorkia 50 Tihiänahonkangas, 51 Mäkelä Järvikylä
3414 01 KESTILÄ	3 Kilkakallio, 4 Ranta-Kestilä, 8 Isokangas, 11 Hovi, 15 Pappila, 16 Mäkelä, 18 Toivola, 23 Näälinkä, 26 Keihäskoski, 27 Kansakoulun eteläp., 32 Maksinmäki, 33 Maksinharju kuntop., 34 Kukkola, 35 Rojola, 37 Kankaanpää, 38 Pirttikangas, 39 Haapaniemi, 40 Isokankaan laita
3414 02 MÄLÄSKÄ	19 Autio, 20 Saarela, 21 Saarikoski, 29 Myllykoski, 30 Vahtineva, 47 Annala, 48 Pirttisaari
3414 04 RIVINPERÄ	1 Parkkila, 2 Parkkila, 7 Mankolanaho, 25 Alila, 45 Koivula
3414 07 ENONKYLÄ	43 Eteläjoensuu

ESINELUETTELO:

Kansallismuseon kokoelmissa olevat esineet:

KM 2477:75	kourutalтта	4	Ranta-Kestilä
KM :76	tasataltta	4	Ranta-Kestilä
KM 2477:78	tasataltta	0	
KM 3671:26	poikkikirves	1	Parkkila
:27	tasataltta	1	Parkkila
:28	kiviesineen teräkatkelma	1	Parkkila
:29	tuuran teräkatkelma	1	Parkkila
:30	tasataltta	1	Parkkila
:31	pieni kourutaltta	1	Parkkila
:32	tunnistamaton kiviesine	1	Parkkila
KM 3671:33	oikokirves	5	Siirtola
:34	reikäkivi, iso ja paksu	5	Siirtola
KM 3671:35	veitsi/liuskekärki?	7	Mankolanaho
KM 3671:36	pieni tasataltta	1	Parkkila
KM 3671:37	tuuran teräkatkelma	8	Isokangas
KM 3671:38	tasataltta	9	Ahola
KM 3671:40	tasataltta	10	Koskenkangas
KM 3678:19	kivikirves	11	Hovi
KM 3735:12	tasataltta	8	Isokangas
KM 3855:22	poikkikirves	1	Parkkila
:23	tasataltta	1	Parkkila
:24	kivitaltta, terä murtunut	1	Parkkila
KM 3872:1	hiottu kivi	1	Parkkila
:2	kiviliuska, iskentäpinta	1	Parkkila
:3	piitä, luuta, hiiltä	1	Parkkila
KM 9058:1	kourutaltta	12	Sammalkangas
:2	kivikirves	12	Sammalkangas
:3	kiviesineen lohelma	12	Sammalkangas
:4	kivitaltta	12	Sammalkangas
:5	hiomakiven kappale	12	Sammalkangas
KM 10772:1	tuura	12	Sammalkangas
:2	kiviesineen paloja, 2 kpl	12	Sammalkangas
:3	hioin	12	Sammalkangas
:4	palanutta savea	12	Sammalkangas
KM 12517	kivitaltta	4	Ranta-Kestilä
KM 12713	uurrenuija	13	Hassila
KM 12718	tasataltta	51	Mäkelä Järvikylä
KM 12903:1	kourutaltta	14	Päivärinne
:2	poikkikirves	14	Päivärinne
KM 16820:1	kourutaltta	14	Päivärinne
:2	hiotun kiviesineen kpl	14	Päivärinne
KM 17062:1-87	asuinpaikkalöytöjä	14	Päivärinne
KM 20639	kivikirves	28	Toivola NW
KM 23098	piiveysi	29	Myllykoski
KM 26219:?	kourutaltta (HaaV.Op. ?)	12	Sammalkangas
KM 29863:1	kivilajilohelma	10	Koskenkangas
:2	kvartsikaavin	10	Koskenkangas
:3-5	kvartsiesineitä 3 kpl	10	Koskenkangas
:6	kvartsi-iskoksia 2 kpl	10	Koskenkangas
KM 29864:1	työstöjälkinen kvartsi	25	Alila
:2	kaavin	25	Alila
KM 29865	kvartsikaavin	32	Maksinmäki
KM 29866	uurrenuija	43	Eteläjoensuu
KM 29867:1-4	kvartsiesineitä ja iskoksia	50	Tihiänahonkangas

Pohjois-Pohjanmaan museon kokoelmissa olevat esineet. Päänumeron jälkeen suluissa olevat numerot ovat saman esineen aiempia numeroita. Uudelleen numerointi johtuu museon kokoelmia kohdanneista tuhoista. Suluissa oleva merkintä MK tarkoittaa esineen olevan kesti-
läläisen Ilmari Mannermaan lahjoittamasta kokoelmasta.

PPM 6705 (=758,2264)	kourutaltta	15	Pappila
PPM 6716 (MK 27)	tasataltta	0	
PPM 6717 (MK 17)	tasataltta	20	Saarela
PPM 6718 (MK 24)	tasataltan teräosa	23	Näälinkä
PPM 6719 (MK 12)	tasataltta	37	Kankaanpää
PPM 6720 (MK 11)	tasataltta	37	Kankaanpää
PPM 6721 (MK 21)	tasataltta	21	Saarikoski
PPM 6724 (MK 1)	tasataltta	16	Mäkelä
PPM 6725 (MK 2)	tasataltta	17	Nivala
PPM 6727 (MK 8)	tasataltta	19	Autio
PPM 6728 (MK 26)	tasataltta	0	
PPM 6730 (MK 3)	tasataltta	19	Toivola, Hyvärilä
PPM 6733 (MK 13)	reikäase	44	Uusitalo
PPM 6735 (MK 28)	tasataltan teelmä	0	
PPM 6736 (MK 19)	pallonuija	7	Mankolanaho
PPM 6737 (MK 10)	tasataltta	18	Toivola, Hyvärilä
PPM 6738 (MK 18)	tasataltta	11	Hovi
PPM 6740 (MK 14)	tasataltta	12	Sammalkangas
PPM 6742 (MK 22)	tuura	22	Hommala
PPM 6743	sädekiviliuskeen kpl.	27	kansakoulun eteläp.
PPM 6744 (MK 29)	kirves	0	
PPM 6745 (MK 30)	sädekiviliuskeen kpl.	0	
PPM 6749 (MK 23)	tasataltta	23	Näälinkä

Haapaveden opiston (ent. Keski-Pohjanmaan Kansanopiston kokoelmat):

57 (=KM 26219:?)	kourutaltta	12	Sammalkangas
------------------	-------------	----	--------------

Kajaanin seminaarin kokoelmat:

a)	ilman numeroa	liuskekärki	1	Parkkila
b)	ilman numeroa	poikkikirves	1	Parkkila
c)	ilman numeroa	tasataltta	25	Alila

VALOKUVAT:

Kuvat on luetteloitu Pohjois-Pohjanmaan museon kuva-arkistoon Pohjois-Pohjanmaan liiton kokoelmana (PPL/PPM:n kuva arkisto)

Mustavalkokuvat:

- NH 1-2-3-4-5 KESTILÄ 3 Kilkakallio, louhikon pohjoispään tasanne, panoraama lounaiskulmalta, panor. 5 kuvaa.
- NH 6-7-8 KESTILÄ 1 Parkkila, asuinpaikka etelästä, joen eteläpuolelta sillankorvasta kuvattu, panoraama 3 kuvaa.
- NH 9 KESTILÄ 1 Parkkila, kuten edellä yksittäisotos.
- NH 21 KESTILÄ 14 Päivärinne, asuinpaikka etelälounaasta, vrt. A. Kehusmaa: MV, f: 30840.
- NH 22 KESTILÄ 14 Päivärinne länsilounaasta Viion majan luota, kvartseja myös rinteen kaivantouukossa.

Diat:

- D 1 KESTILÄ 1 Parkkila, asuinpaikkaa joen takana olevalla pellolla, etelästä.
- D 2 KESTILÄ 7 Mankola, asuinpaikan merkkejä joen ja poikien, Antin ja Empun, välissä näkyvältä pellolta.
- D 3 KESTILÄ 10 Koskenkangas, asuinpaikan merkkejä etualan hiekkakuopan laidoilta ja tien takaa pellon yläosasta, koillisesta.
- D 4 KESTILÄ 21 Saarikoski, löytöpaikkaa Neittävänjoen varrella, ylhäällä vasemmalla Saarikosken pihan laitaa, koillisesta.
- D 5 KESTILÄ 28 Toivola NW:n rantapellon asuinpaikka kuvan etualalla, kuvattu makasiinin luota luoteesta.
- D 6 KESTILÄ 32 Maksinmäki, asuinpaikka tien ja tiekooneen takana vihreän niityn yläpuolisella pellolla, kuvattu Kukkolan (kohde 34) luota lounaasta.
- D 7 KESTILÄ 33 Maksinharju, ampumaradan punkkerin luota kuntorataa pitkin kohti asuinpaikkaa, löydöt polun vasemmalta puolelta II tolpan luota alkaen, länsilounaasta.
- D 8 KESTILÄ 38 Pirttikangas, merkit asuinpaikasta talon etupuolelta perunamaasta, kaakosta.
- D 9 KESTILÄ 40 Isokangas, Isokankaan itäreunaa, jolla pyyntikuoppia, kaakosta.

HUOM. Kohdekuvausten yhteydessä kuvateksteistä edellisistä tehdyt lyhennelmät.

YLEISKARTTA KESTILÄN MUINAISJÄÄNNÖKSISTÄ

KESTILÄN INVENTOINTI 1996

KESTILÄ 1

Kohteen nimi: Parkkila
 Määrittely ja mj-luokka: kivikautinen asuinpaikka. II.
 Peruskartta: 3414 04 RIVINPERÄ
 Koordinaatit: x = n. 7133 20, y = n. 3475 50,
 z = n. 112,5
 Kylä ja seutu: Mulkua, Parkkisenperä
 Tila: Parkkila
 Rek:No: 12:(8)
 Maanomistaja: Jukka Seppänen, Ämmänsaari

Kestilän kirkosta noin 13 km itäkaakkoon, Mulkuanjoen koillispuolisella joen ja Järvikylään johtavan tien välisellä rantapellolla. Parkkilan talon pihapiirin länsipuoliselta pellolta on löydetty kymmenkunta kiviesinettä satakunta vuotta sitten peltoa raivatessa ja ensimmäisiä vuosia viljeltäessä. Parkkilan talo on lähinnä kesäkäytössä. Nykyään vanhan päärakennuksen paikalta kulkee vastapäiseen Arolan taloon johtava tie. Uusi päärakennus on rakennettu tämän länsipuolelle, jolloin pihapiiri on siirtynyt noin sijansa verran länteen.

Inventoinnin aikana pellot olivat heinällä talon ja joen välissä heti mainitun tien länsipuolella ollutta perunapeltoa lukuunottamatta. Pellosta tavattiin muutama hyvin epämääräinen kvartsilohko, jotka jätettiin paikoilleen. Talonväkeä ei paikalla ollut, mutta ikänsä paikalla asuneen Arolan isännän Heimo Heikkisen mukaan paikalta ei esineitä ole myöhemmin löytynyt. Asuinpaikan laajuutta ei voitu tarkemmin tarkastuksen aikana määrittellä.

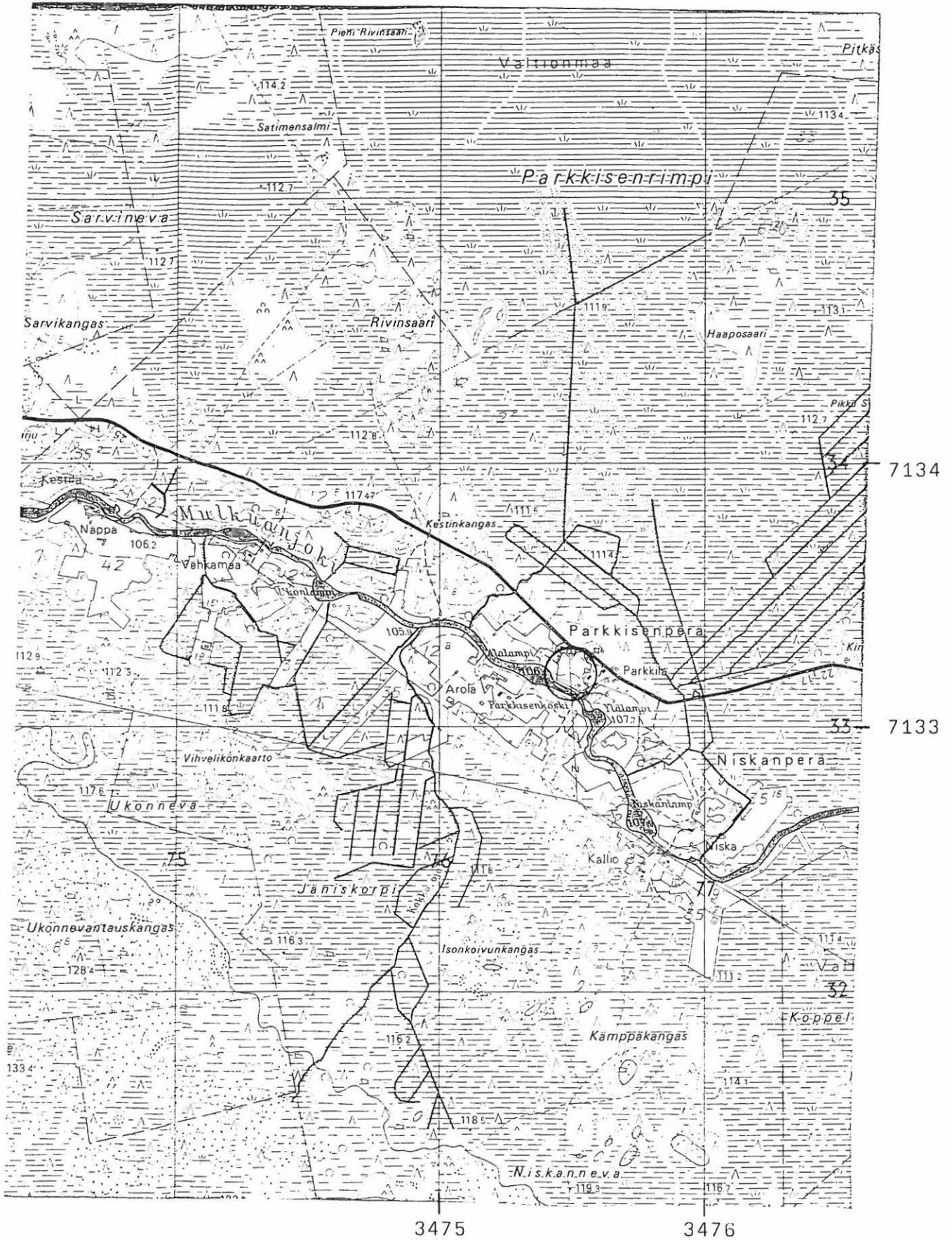
Kohde tarkastettu: 13.6.1996

Aiemmat tutkimukset: Appelgren 1900?, karttapiirros top.arkistossa

Aiemmat löydöt: KM 3671:26 (poikkikirves), -:27 (tasataltta), -:28 (kiviesineen teräkatkelma), -:30 (tasataltta), -:31 (kourutaltta), -:32 (kiviesine?), KM 3855:22 (poikkikirves), -:23 (tasataltta), -:24 (taltta), KM 3872:1 (hiottu kivi), -:2 (kiviliuska) ja -:3 (piitä, luuta ja hiiltä) sekä Kajaanin seminaarin kokoelmissa liuskekärki ja poikkikirves (ilman numeroa)

Valokuvat: NH 6-7-8 Asuinpaikka etelästä joen takaa, panoraama
 NH 9 Sama, yksittäisotos
 D 1 Kuten edellä

Kartta: Peruskarttaote 3414 04/C, p. 1973



3414 04 RIVINPERÄ

KESTILÄN INVENTOINTI 1996, M. Sarkkinen

KESTILÄ 2

Kohteen nimi: Parkkila, Ukonlampi

Määrittely ja mj-luokka: a) maakuoppia. II-III?
b) Kivikautinen löytöpaikka. II(?)

Peruskartta: 3414 04 RIVINPERÄ

Koordinaatit: a) $x = 7133\ 40$, $y = 3475\ 70$, $z = n. 110$
b) $x = 7133\ 62$, $y = 3475\ 74$, $z = n. 107.5$
(suoalue, jolta löytö tehty)

Kylä ja seutu: Mulkua, Parkkisenperä

Tila: ?

Rek:No: 12:8(?)

Maanomistaja: ?

Kestilän kirkosta noin 12 km itäkaakkoon, Mulkuanjoen Ukonlammen kohdalla. Arkistotietojen maininta maakuopista näyttää maaston kuvauksen perusteella sopivan ruudun 7133/3475 alueelle. Inventoinnin yhteydessä löydettiin koordinaattien ilmoittamasta paikasta kuopanne, jonka halkaisija oli noin 1,5 - 2 m ja syvyys noin 1 m. Kuoppa sijaitsee kivikkoisen kankaan itäpäässä. Se oli koko kankaan tapaan paksun sammalen peittämä ja sen vierellä kasvoi kookkaita puita. Kuopan seinämät olivat kiveä. Oli kyseessä kivikkoiseen maahan/kivikkoon kaivettu vai kivetty kuoppa jäi epäselväksi. Muita kuoppia kankaalta ei löydetty, ilmeisiä luonnollisia painumia ja kuoppia lukuunottamatta. Viittaako tieto maakuopista sitten löydettyyn kuoppaan jää tietämättömäksi.

Samassa yhteydessä missä kuopat mainitaan kerrotaan myös joen pohjoispuolelta suota ojitettaessa löytyneestä kiviesineestä. Kyseessä on joko koordinaattien ilmoittama suoalue tai sen kaakkoispuolella oleva pelto, joka lienee suosta aikoinaan raivattu. Alueelta ei löydetty mitään kiinteään muinaisjäännökseen viittaavaa, eikä löytöpaikan sijaintia voitu tarkemmin määrittää.

Kohde tarkastettu: 13.6.1996

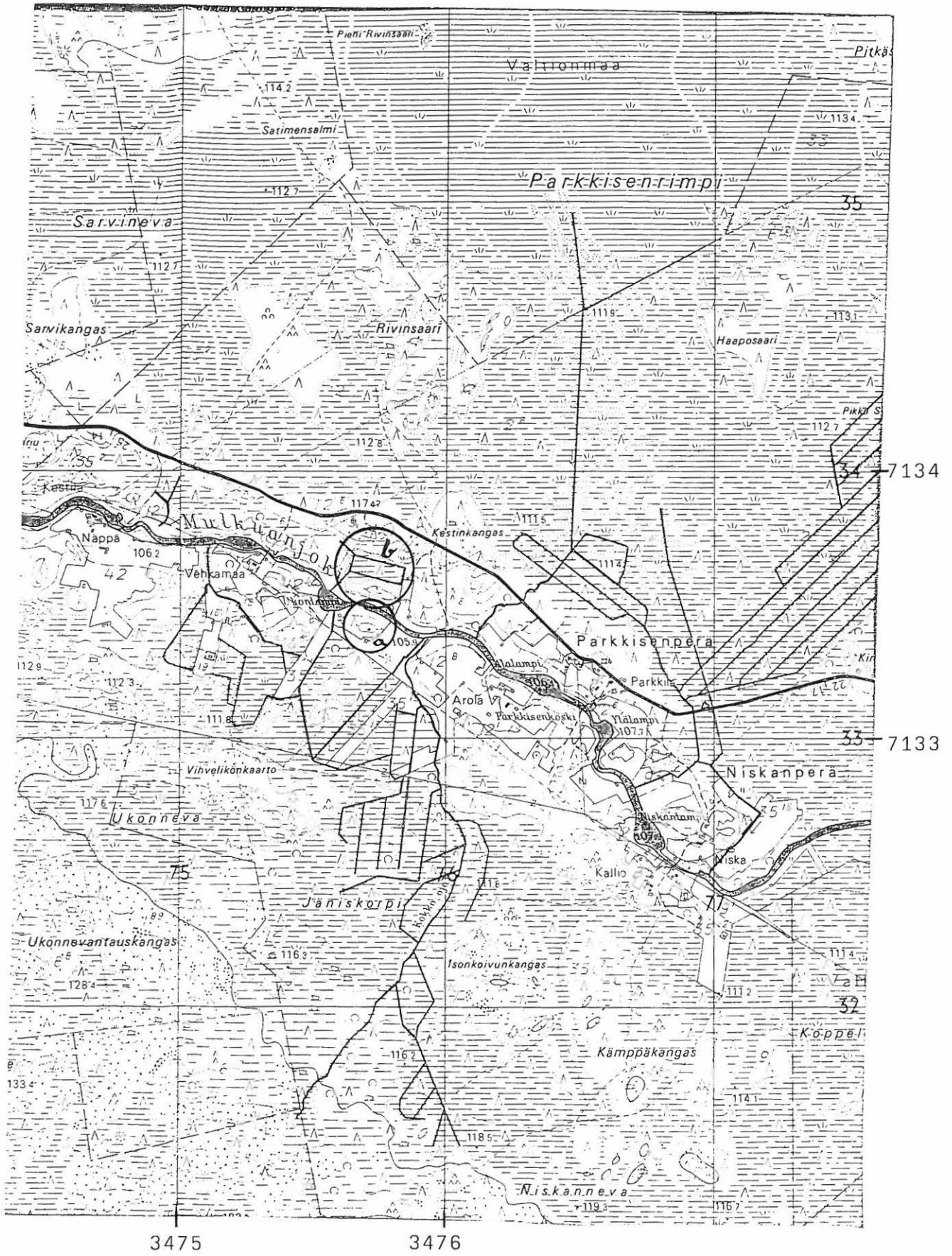
Aiemmat tutkimukset: -

Aiemmat löydöt: KM 3671:29 (tuuran teräkatkelma)

Valokuvat: -

Kartta: Peruskarttaote 3414 04/AC, p. 1973

KESTILÄ 2 Parkkila, Ukonlampi



3414 04 RIVINPERÄ

Kestilän inventointi 1996, M. Sarkkinen

KESTILÄ 3

Kohteen nimi: Kilkakallio (myös Pirun- tai Näälinnankallio)

Määrittely ja mj-luokka: Paholaisen asunto ja hakattuja nimikirjaimia. II.

Peruskartta: 3414 01 KESTILÄ

Koordinaatit: x = 7135 66, y = 3467 62, z = n. 97,5

Kylä ja seutu: Mankila, Isokangas

Tila: ?

Rek:No: 2:30

Maanomistaja: ?

Kestilän kirkosta noin 4,2 km eteläkaakkoon, Siikajoen länsipuolisella kivikkoisella mäkisaarekkeella Isonkankaan ja joen välissä. Kyseessä on mäki, jonka korkeimman kohdan pohjoispäässä on laaja louhikkoinen alue, sinänsä erikoinen luonnonmuodostelma. Louhikolle johtaa polku saarekkeen eteläreunan Kilkalan talosta, joka on autiona tai kesäkäytössä. Polku alkaa talon pihasta joenpuoleisille pelloille alkavana kujana, joska erkanee mäen korkeimman kohdan tasalla louhikolle etelästä nouseva polku.

J.W. Castren on kirjannut kihlakuntakertomukseensa maininnan Kilkakalliolla olevasta paholaisen asunnosta. Rotkoisesta louhikosta sellaista saattaa hyvin uskoakin. Louhikon pohjoispäässä sen laella oli lisäksi tasainen useamman lohkarkeen muodostama tasainen suorakaiteen muotoinen alue (noin 3 x 6 - 9 m, kapea railo välillä), jota kolmella sivulla reunusti kivijalkaa muistuttava lohkarreensyrjien muodostama kehä. Olisiko tämä lattiantapainen ollut yhtenä pohjana tarinalle paholaisen asunnolle.

Kun polkua noustaan etelästä ja tullaan louhikon laidalle, jää vasemman käden puolelle aivan polun viereen kookas kivi, jonka ylös viistoon kohti pohjoista antavassa syrjässä on pari selvää hakkautta. Ne saattoi tulkita kirjaimiksi. AH esiintyi luultavasti kahteen kertaan, toisen kerran suorakaiteen muotoisen raamin sisällä, ja EK(?) kertaalleen. Kyseessä lienevät nimikirjaimet. Ikää niillä on jonkin verran, sillä hakkauksia peittänyt sammal oli kiven pinnalta puhdistettu pois. Mitään Pähkinäsaaren rajan hakkauksia, johon siihenkin kallio on kansan suussa yhdistetty, ne eivät ole.

Kohde tarkastettu: 6.6.1996

Aiemmat tutkimukset: -

Valokuvat: NH 1-2-3-4-5 Panoraama louhikon tasanteesta

Kartta: Peruskarttaote 3414 01/CD, p. 1973

KESTILÄ 3 Kilkakallio



3414 01 KESTILÄ

Kestilän inventointi 1996, M. Sarkkinen

KESTILÄ 4

Kohteen nimi: Ranta-Kestilä
Määrittely ja mj-luokka: kivikautinen löytöpaikka. II(?)
Peruskartta: 3414 01 KESTILÄ
Koordinaatit: Ruutu 7138-9/3465, z = n. 85 - 95
Kylä ja seutu: Kestilä, Kirkonkylä
Tila: ?
Rek:No: ?
Maanomistaja: ?

Kestilän kirkosta noin 300 - 600 metriä etelään, Siikajoen etelärannalla. 90 metrin korkeuskäyrän mukaan kohde on sijainnut 0,5 km halkaisijaltaan olleen saaren pohjoislaidalla, kohdassa missä Siikajoen suussa on ollut sekä pohjoisesta että etelästä ulottuvien niemekkeiden, nykyisten harjujen, muodostama kapeikko. Nykyään alue on Kestilän keskustaa ja sen läpi kulkee uudehko tie Retuperälle. Alueelle on lisäksi rakennettu useita omakotitaloja. Osin alue on vielä peltona, mm. vanhojen Kestin ja Ranta-Kestin välinen alue.

Ranta-Kestin ja Kestin tienoilta on löydetty kolme kiviesinettä. Talojen asukkaiden mukaan alueelta ei myöhemmin ole kiviesineitä löytynyt. Mainittu peltoalue käytiin läpi, jolloin löydettiin pari mahdollista kvartsilohelmaa. Kvartsia esiintyi paikalla myös pieninä luonnonkivinä, joten kappaleet voivat olla peltotyössä lohjenneita. Pentti Helanderin pellosta Tihisen omakotitalon kohdalta tavatut kvartsit jätettiin paikoilleen. Palanutta kiveäkin tavattiin, mutta vanhalla talonpoikaisen asutuksen alueella se ei paljoa kerro. Useat löydettyt kiviesineet viittaavat asuinpaikkaa, mutta sen sijaintia ei onnistuttu tarkemmin paikantamaan.

Kohde tarkastettu: 31.5.1996

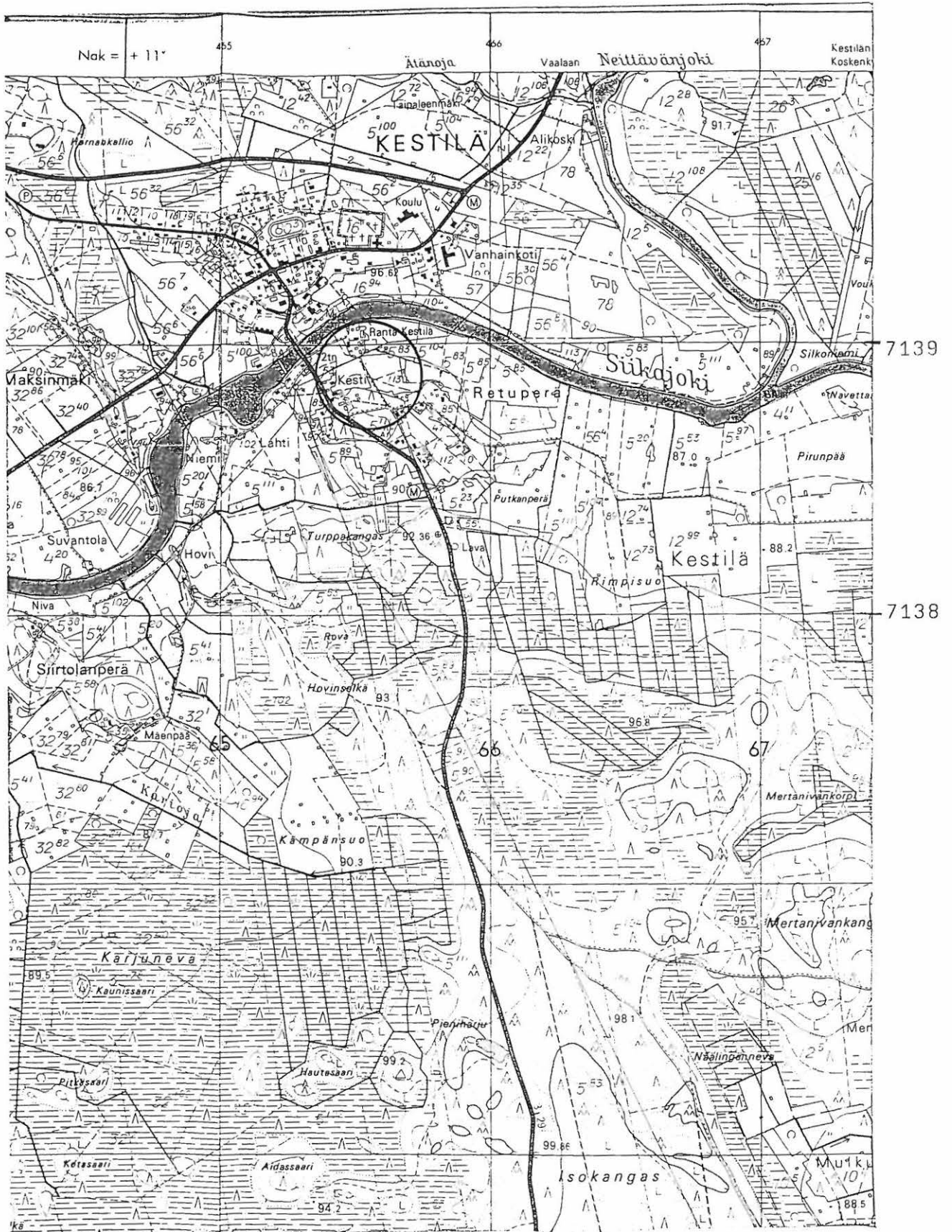
Aiemmat tutkimukset: -

Aiemmat löydöt: KM 2477:75 (kourutaltoa), -:76 (tasataltoa) ja
KM 12517 (poikkitaltoa)

Valokuvat: -

Kartta: Peruskarttaote 3414 01/BD, p. 1979

KESTILÄ 4 Ranta-Kestilä



3414 01 KESTILÄ

Kestilän inventointi 1996, M. Sarkkinen

KESTILÄ 5

Kohteen nimi: Siirtola
 Määrittely ja mj-luokka: kivikautinen löytöpaikka. II(?)
 Peruskartta: 3413 09 KUURANJÄRVI
 Koordinaatit: x = 7127 42, y = 3480 98, z = n. 122,5
 (talon sijainti)
 Kylä ja seutu: Mulkua, Möykkylänperä
 Tila: Siirtola
 Rek:No: 48(:?)
 Maanomistaja: Aarne ja Kirsti Karppinen
 Möykkylänperä

Kestilän kirkosta noin 19,5 km itäkaakkoon, Mulkuanjärveen laskevaan Eteläjokeen etelästä yhtyvän Kolkanojan itärannalla. Siirtolan talo sijaitsee pohjoiseen pistävän harjanteen pohjoispäässä. Talon kohdalta eriävä Piiparinmäen metsäautotie kulkee pitkin harjannetta, jonka laki on kivikkoinen. Harjanteen länsipuolella harjanteen juurelta alkavat hiekkapohjaiset pellot.

Talon pelloista on löydetty kaksi kiviesinettä. Niiden löytäjän tyttärenpoika ei näistä tai mahdollisesti myöhemmistä löydöistä tiennyt. Talon länsi- ja itäpuolisia peltoja vilkaistiin isännän seurassa, mutta kvartssia tms. ei onnistuttu havaitsemaan. Eteläpuolisten peltojen reunoiltakaan kvartssia ei havaittu. Viimeksi mainittu alue vaikuttaa esineiden löytöpaikaksi soveliaimmalta, maastollisesti paikka saattaisi sopia asuinpaikaksikin. Tarkka löytöpaikka jäi kuitenkin selvittämättä.

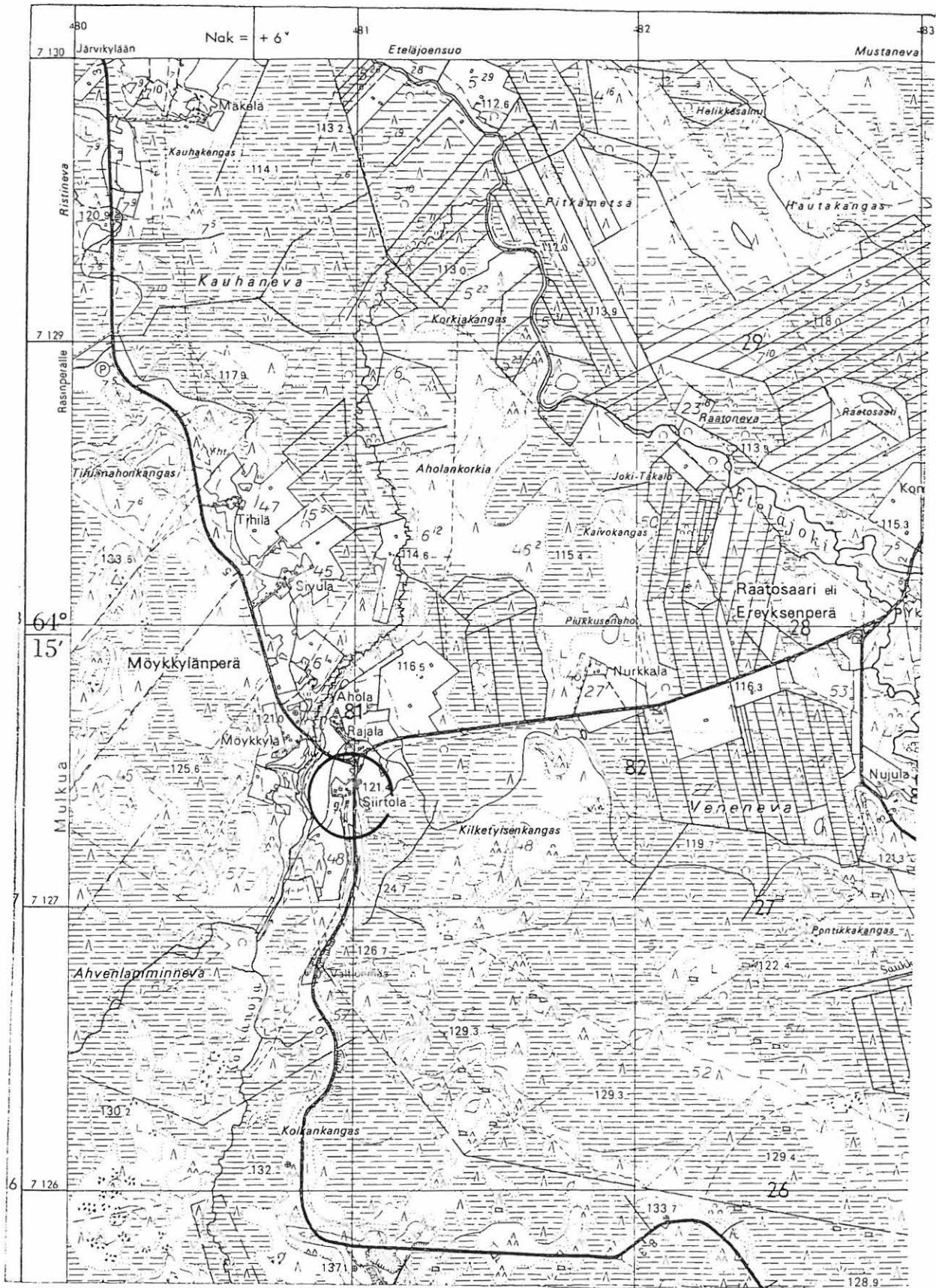
Kohde tarkastettu: 13.6.1996

Aiemmat tutkimukset: -

Aiemmat löydöt: KM 3671:33 (oikokirves) ja -:34 (reikäkivi)

Valokuvat: -

Kartta: Peruskarttaote 3413 09/B, p. 1972



3413 09 KUURANJÄRVI

Kestilän inventointi 1996, M. Sarkkinen

KESTILÄ 6

Kohteen nimi: Siirtola
 Määrittely ja mj-luokka: Jättiläisten raunioita. (II?)
 Peruskartta: 3413 09 KUURANJÄRVI
 Koordinaatit: ruutu 7127/3481 ?
 Kylä ja seutu: Mulkua, Möykkylänperä
 Tila: ?
 Rek:No: ?
 Maanomistaja: ?

Kestilän kirkosta noin 20 km itäkaakkoon. Arkistotietojen mukaan (Castren) Siirtolan lähellä olevilla kankailla pitäisi olla myös kiviraunioita. Tällaisia epäili olevan Kilketyisenkankaalla, sen korkeimman kohdan tienoilla, Jaakko Niiranen, mutta Möykkylänperän Nurkkalan isännän Veijo Kempvaisen opastuksella tehty käynti paikalle ei tuottanut tulosta.

Laajahkon kankaan pohjoisreunalla lähellä Raatosaaren tietä on kankaan korkein kohta, joka paikalla käydessä osoittautui kuivaksi kivikkoiseksi mäntykankaaksi. Kiviraunioita paikalta ei löydetty.

Kankaan itäreunalla (x = n. 7127 55-60, y = n. 3481 70-75) on pieni siirtolohkare, joka on keskeltä haljennut niin, että lohkareenpuolikkaiden väliin jää pieni solamainen aukko. Noitakiveksi on kuvattua kiveä joskus kutsuttu. Kiviraunioihin tätä tuskin on sekoitettu.

Mainittakoon vielä Aholankorkian talonpaikkaan liittyvät rauniot (ks. historiallisen ajan kohteet), jotka sijaitsevat Nurkkalasta noin 1 km pohjoiseen. Paikalla on viljeysraunioita, mutta olisiko niitä koskaan paikkakuntalaisten kertomuksissa jättiläisten raunioiksi arveltu on epävarmaa. Vanhaksi talonpaikaksi se nyt sen sijaan tiedettiin.

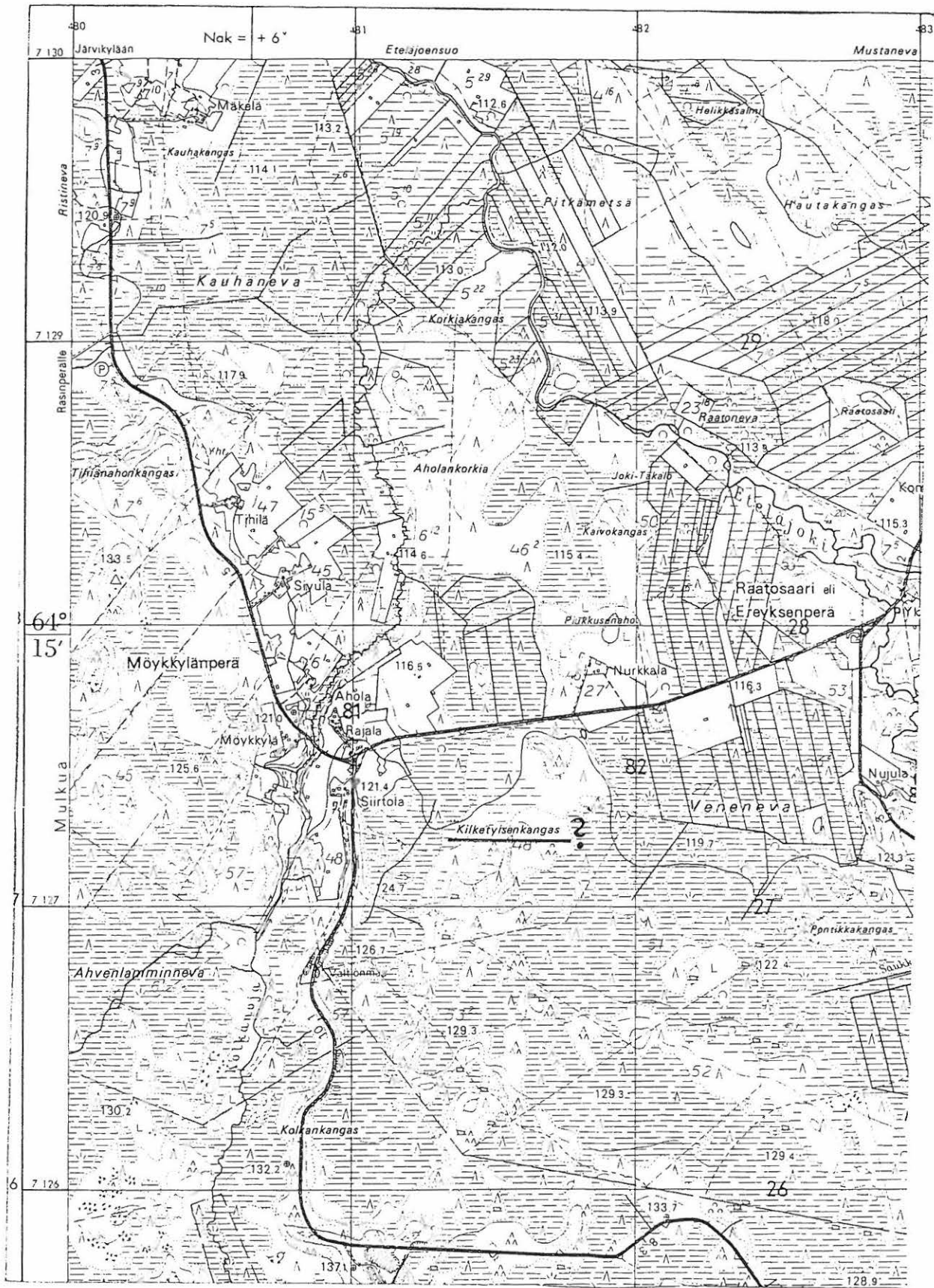
Kohde tarkastettu: 19.9.1996

Aiemmat tutkimukset: -

Aiemmat löydöt: -

Valokuvat: -

Kartta: Peruskarttaote 3413 09/B, p. 1972



3413 09 KUURANJÄRVI

Kestilän inventointi 1996, M. Sarkkinen

KESTILÄ 7

Kohteen nimi: Mankolanaho (Mankola)

Määrittely ja mj-luokka: kivikautinen asuinpaikka. II.
kivikautisia löytöpaikkoja. II.

Peruskartta: 3414 04 RIVINPERÄ

Koordinaatit: x = n. 7131 46, y = n. 3478 88,
z = n. 110

Kylä ja seutu: Mulkua, Mankolanperä

Tila: ?

Rek:No: 9:?

Maanomistaja: ?

Kestilän kirkosta noin 15,5 km itäkaakkoon, Mulkuanjoen niskan ja Mulkuanjärven läntisimmän lahden muodostaman mutkan pohjoisrannalla olevan niemen länsirannalla, Mankolankosken alueella, niemen läpi Möykkylänperälle johtavan tien länsipuolella. Alueelta on tietoja useista kiviesinelöydöistä. Inventoinnin yhteydessä löydettiin yllä ilmoitettujen koordinaattien osoittamasta kohdasta kvartsi-iskoksia ja lohelmia, yhteensä puolenkymmentä, paikalla olleesta perunamaasta. Pellon omistaa Aune Laakko. Hän muisteli, että pellosta olisi löytynyt joskus myös jokin kiviesine. Pääosa pelloista heinäällä.

Läheisen Vierelän talon emäntä muisteli kirveen tapaista kiviesinettä, joka olisi löytynyt Vierelästä luoteeseen olevilta pelloilta. Aikaisemmin on Mankolasta saatu liuskekärki ja pallonuija. Kärjen löytöseikkoja ei tarkemmin tunneta. Pallonuijan sanotaan löytyneen talon ja järven välistä. Tähän sopii myös Oulussa asuvalta Toivo Lyytikäiseltä saatu tieto, että havaitusta asuinpaikasta n. 200 metriä etelään olevalta pellolta, sähkölinjan tienoilta, olisi löytynyt reikäkivi. Sen löytöpaikan omistaa Heikki Lyytikäisen perikunta. Mahdollinen esinelöytö on joen eteläpuolella (x = n. 7131 12, y = n. 3478 84), jossa olevasta hiekkakuopasta Jaakko Niirasen mukaan löydettiin tietä rakennettaessa 1930-luvulla kourutaltoa, jonka pitäisi olla Mannermaan kokoelmassa. Tällaista esinettä ei kuitenkaan ole ko. kokoelman PPM:ssa olevissa esineissä. Paikalta ei löytöjä onnistuttu tekemään.

Kohde tarkastettu: 13.6.1996

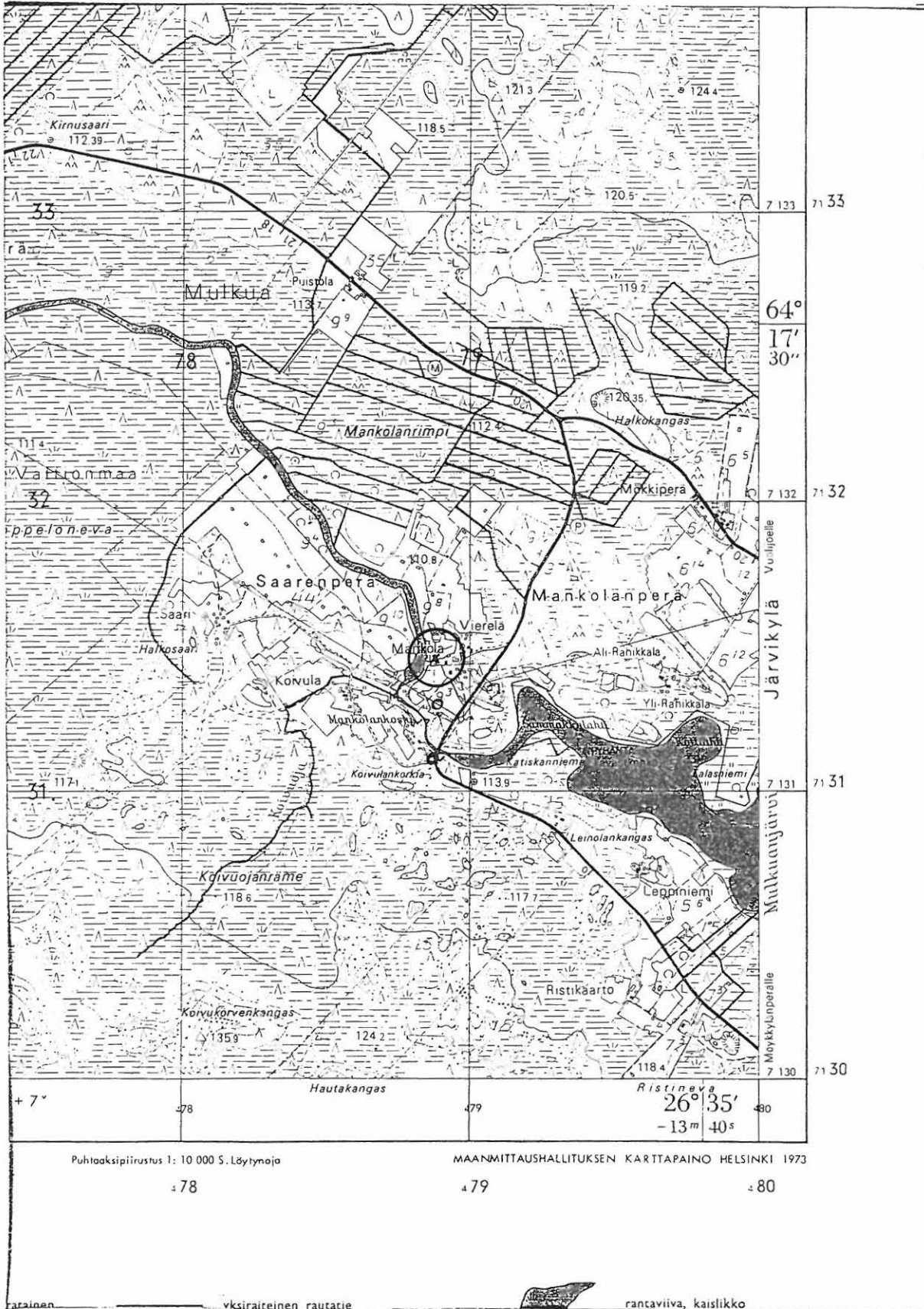
Aiemmat tutkimukset: -

Aiemmat löydöt: KM 3671:35 (liuskekärki) ja PPM 6736 (pallonuija)

Valokuvat: D 2 Kvartsien löytöpaikka takapellolla, kaakosta

Kartta: Peruskarttaote 3414 04/C, p. 1973

KESTILÄ 7 Mankolanaho (Mankola)



3414 04 RIVINPERÄ

Kestilän inventointi 1996, M. Sarkkinen

KESTILÄ 8

Kohteen nimi: Isokangas

Määrittely ja mj-luokka: kivistä asuinpaikka?. II.
painanteita. II.

Peruskartta: 3414 01 KESTILÄ

Koordinaatit: x = n. 7134 62, y = n. 3467 08,
z = n. 90

Kylä ja seutu: Mankila

Tila: ?

Rek:No: 3:24

Maanomistaja: Antti Tihisen perikunta

Kestilän kirkosta noin 5 km eteläkaakkoon, Siikajoen länsirannalla, noin 300 m joesta, itään loivasti viettävällä laajan Isokankaan eteläpään itäreunalla. Maaperä alueella on hiekkaa ylempänä ja alempana joelle päin se muuttuu savisemmaksi. Isonkankaan pellos-
ta on löydetty kaksi kiviesinettä 1890-luvulla. Nykyisin taloa asuttaa eri suku kuin esineiden löytöaikaan, eikä talon isännällä ollut mitään tietoa paikalta silloin tai myöhemmin löytyneistä esi-
neistä.

Taloa ympäröivät pellot olivat oraalla. Pihan pohjoispuoliselta pellolta läheltä pihaa löydettiin kookas lohottu kvartsin pala. Etläpuoliselta pellolta löydettiin epämääräinen kvartsilohelma. Molemmat jätettiin paikoilleen. Talon paikalla on matala kumpare, jonka reunoilta havainnot tehtiin. Kiviesineiden löytöpaikkaa ei voitu tarkemmin määrittellä ja muutkin merkit asuinpaikasta jäivät vähäisiksi.

Taloon johtavan tien luota läheltä sorakuoppia löydettiin kaksi laakeaa pyöreää painauma, joiden halkaisija noin 3 - 4 m, syvyys n. 40 cm. Molemmissa turpeen alainen huuhtoutumiskerros. (x = 7134 62, y = 3466 96 ja x = 7134 54, y = 3466 94 ja z n. 97,5)

Isontalon eteläpuoleisesta naapurista on myös löydetty kaksi kiviesinettä, ks. Kankaanpää 37.

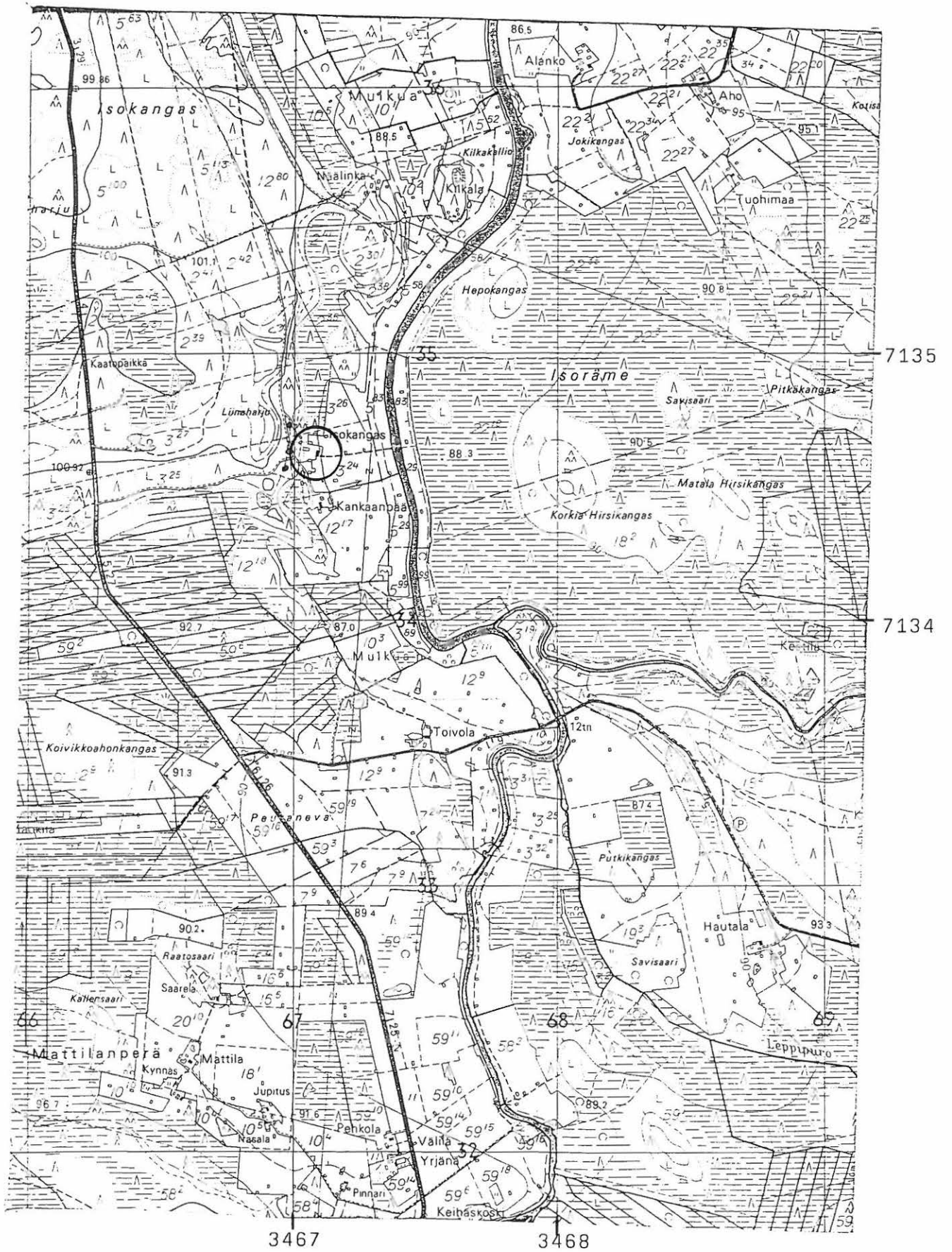
Kohde tarkastettu: 7.6.1996

Aiemmat tutkimukset: -

Aiemmat löydöt: KM 3671:37 (tuuran teräkatkelma) ja
KM 3735:12 (tasataltta)

Valokuvat: -

Kartta: Peruskarttaote 3414 01/D, p. 1973



3414 01 KESTILÄ

Kestilän inventointi 1996, M. Sarkkinen

KESTILÄ 9

Kohteen nimi: Ahola

Määrittely ja mj-luokka: kivikautinen löytöpaikka. II(?)

Peruskartta: 3413 03 HYVÖLÄNRANTA

Koordinaatit: x = n. 7126 38, y = n. 3467 77,
z = n. 95 - 100 (Talon sijainti)

Kylä ja seutu: Mulkua, Ylipää

Tila: ?

Rek:No: 25:10

Maanomistaja: Veijo Kaikkonen, Kempele

Kestilän kirkosta noin 13,5 km etelään, Siikajoen itärannalla, Koskenkankaantien ja joen välissä. Aholan talon pellosta on löydetty aiemmin tasataltta. Inventoinnin yhteydessä talo oli tyhjillään. Lähipelloista osa oli mullalla, pääosa ketona. Asuinrakennuksen pohjoispuolelta aivan talon viereltä tavattiin hyvin epämääräisiä kvartsilohelmia. Kvartsia oli paikalla kuitenkin luontaisesti, joten lohelimat saattavat olla peltotyön aikaansaamia. Maaperä ko. pellossa oli savimultaa, ylempänä vähän hiekansekaistakin. Pientä kiveä oli runsaasti. Kiinteää muinaisjäännöstä paikalla ei voitu todeta. Kiviesineen löytöpaikka jäi tarkemmin paikallistamatta.

Kohde tarkastettu: 11.6.1996

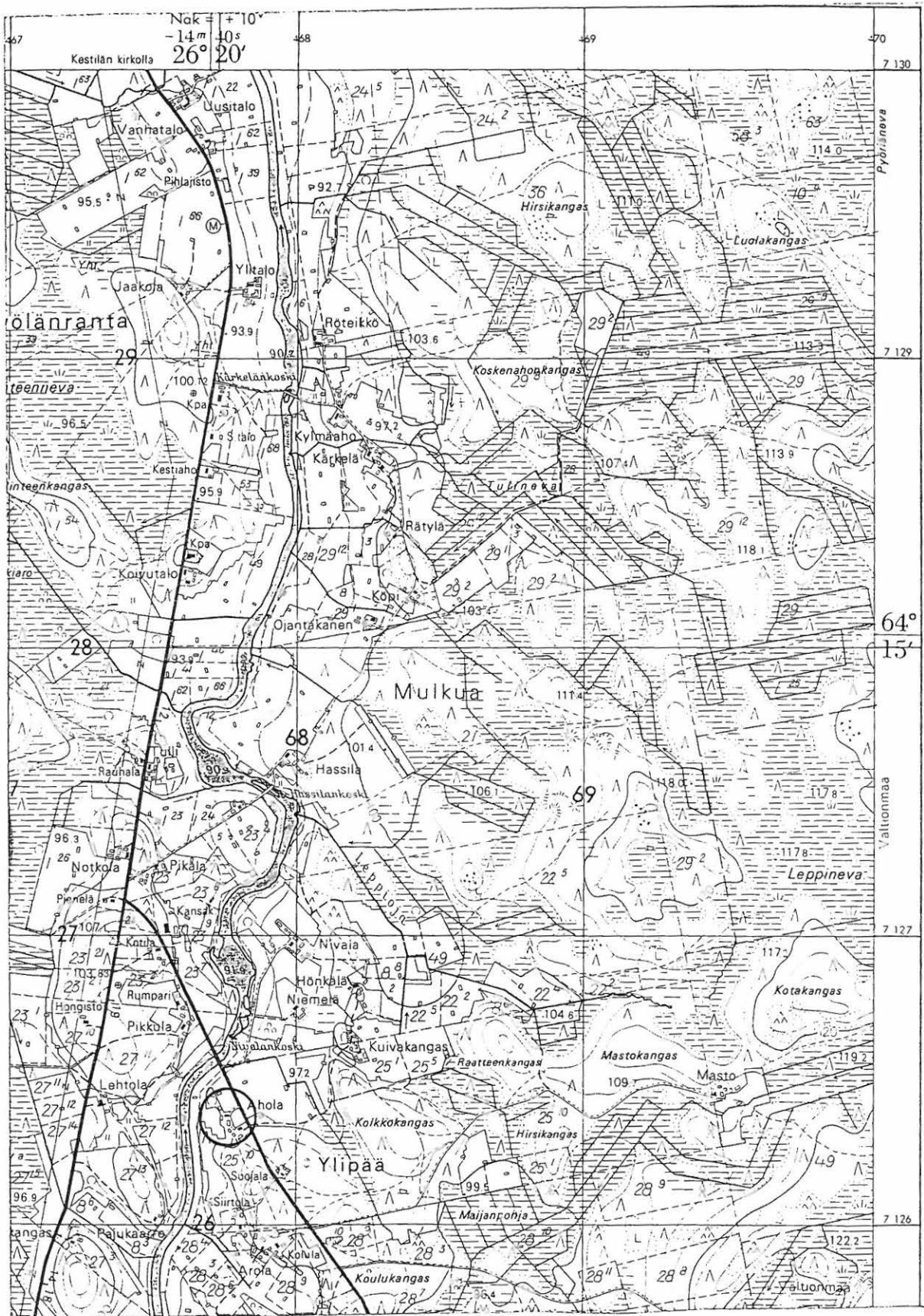
Aiemmat tutkimukset: -

Aiemmat löydöt: 3671:30 (tasataltta)

Valokuvat: -

Kartat: Peruskarttaote 3413 03/D, p. 1972

KESTILÄ 9 Ahola



3413 03 HYVÖLÄNRANTA

Kestilän inventointi 1996, M. Sarkkinen

KESTILÄ 10

Kohteen nimi: Koskenkangas

Määrittely ja mj-luokka: kivikautinen asuinpaikka. II.

Peruskartta: 3413 03 HYVÖLÄNRANTA

Koordinaatit: x = n. 7122 84-92, y = n. 3468 70-84,
z = n. 100 - 107,5

Kylä ja seutu: Mulkua

Tila: ?

Rek:No: 14:8 ja 14:12

Maanomistaja: Eino ja Helga Kilpelänahon perikunta
Hannu, Pentti ja Eino Kilpelänaho
Eino kilpelänaho, Koskenrannantie 461
92700 Kestilä

Kestilän kirkosta noin 17 km etelään, Siikajoen itäpuolella runsaat 0,5 km rannasta, Tavastkenkään johtavan tien molemmin puolin. Asuinpaikka sijaitsee Koskenkankaan talosta noin 100 - 200 m kaakkoon. Aivan mainitun tien eteläpuolisella, loivalla rinteellä olevasta pellostä tavattiin runsaasti kvartsi-iskoksia sekä muutamia kvartsiesineitä, sädekivilohelmia ja iskoksia. Tien pohjoispuolella on pieni hiekkakuoppa, jonka rinteiltä, itärinnettä lukuunottamatta tavattiin kvartsiesineitä ja -iskoksia. Palaneita kiviä oli tien molemmin puolin. Yksi epämääräinen kvartsi tavattiin myös Kotirämeelle johtavan metsätien alusta. Hiekkakuopan luoteispuolella toinen, matala hiekanottoaika, jonka alueelta ei kvartssia tms. löydetty. Koskenrannasta on aiemmin löydetty yksi tasatalta. Myöhemmin esineitä ei sanottu löytyneen.

Matalan hiekanottoaika-alueelle on rakenteilla pieni varastorakenne. Se sijaitsee jo tuhoutuneella alueella, eikä uhkaa asuinpaikan säilyneitä osia. Kohteesta informoitiin sekä maanomistajia että matalan hiekkakuopan alueen pienen palstan 50 vuodeksi vuokrannutta Ahon talon Alpo Laakkoa (Koskenrannantie 469). Tarvittavan hiekan aikoivat ottaa muualta.

Kohde tarkastettu: 11. ja 12.6.1996

Aiemmat tutkimukset: -

Aiemmat löydöt: KM 3671:40 (tasatalta)

Valokuvat: D 3 Hiekkakuopan ja tien yli kohti peltoa ja jokea eli asuinpaikka koillisesta.

Kartat: Peruskarttaote 3413 03/C, p. 1972

KESTILÄ 11

Kohteen nimi: Hovi

Määrittely ja mj-luokka: kivikautinen asuinpaikka? II.

Peruskartta: 3414 01 KESTILÄ

Koordinaatit: x = n. 7138 13, y = n. 3464 86,
z = n. 87,5 - 90 (talon paikka)

Kylä ja seutu: Kirkonkylä

Tila: Hovi

Rek:No: 5:41 (muuttunut?)

Maanomistaja: Pekka ja Ilma Nauha
Myllyläntie 84, 92700 Kestilä

Kestilän kirkosta noin 1,4 km etelälounaaseen, Siikajoen kaakkoisrannalla. Hovin talo sijaitsee kaakosta jokea kohti pistävän kivikkoisen hiekkamoreeniharjanteen joenpuoleisessa päässä. Alueelta on aiemmin löydetty kaksi kiviesinettä, joiden tarkempaa löytöpaikkaa ei tunneta. Talonväki, joka ei ole sukua aiempien löytöjen tekijöille, kertoi löytäneensä mahdollisen kiviesineen (kärjen?) päära kennuksesta noin 50 - 75 m etelään olevalta pellolta ulkorakennuksen takaa. Esine on joutunut hukkaan.

Inventoinnin yhteydessä paikalta tavattiin pari palaa puhdasta kvartsia, jota muutoin ei alueella näyttänyt esiintyvän. Löytöpaikka sijaitsee jokseenkin samalla alueella, mistä kadonnut kiviesine on löydetty. Paikka on länteen loivasti laskevalla harjun reunalla pellon yläosassa. Alempana pelto muuttua savikkoiseksi. Kvartsit jätettiin paikoilleen. Kohdetta voisi varauksellisesti pitää asuinpaikkana, löydetyt merkit jäivät vähäisiksi, mutta toisaalta alueelta on löydetty ainakin kaksi kiviesinettä.

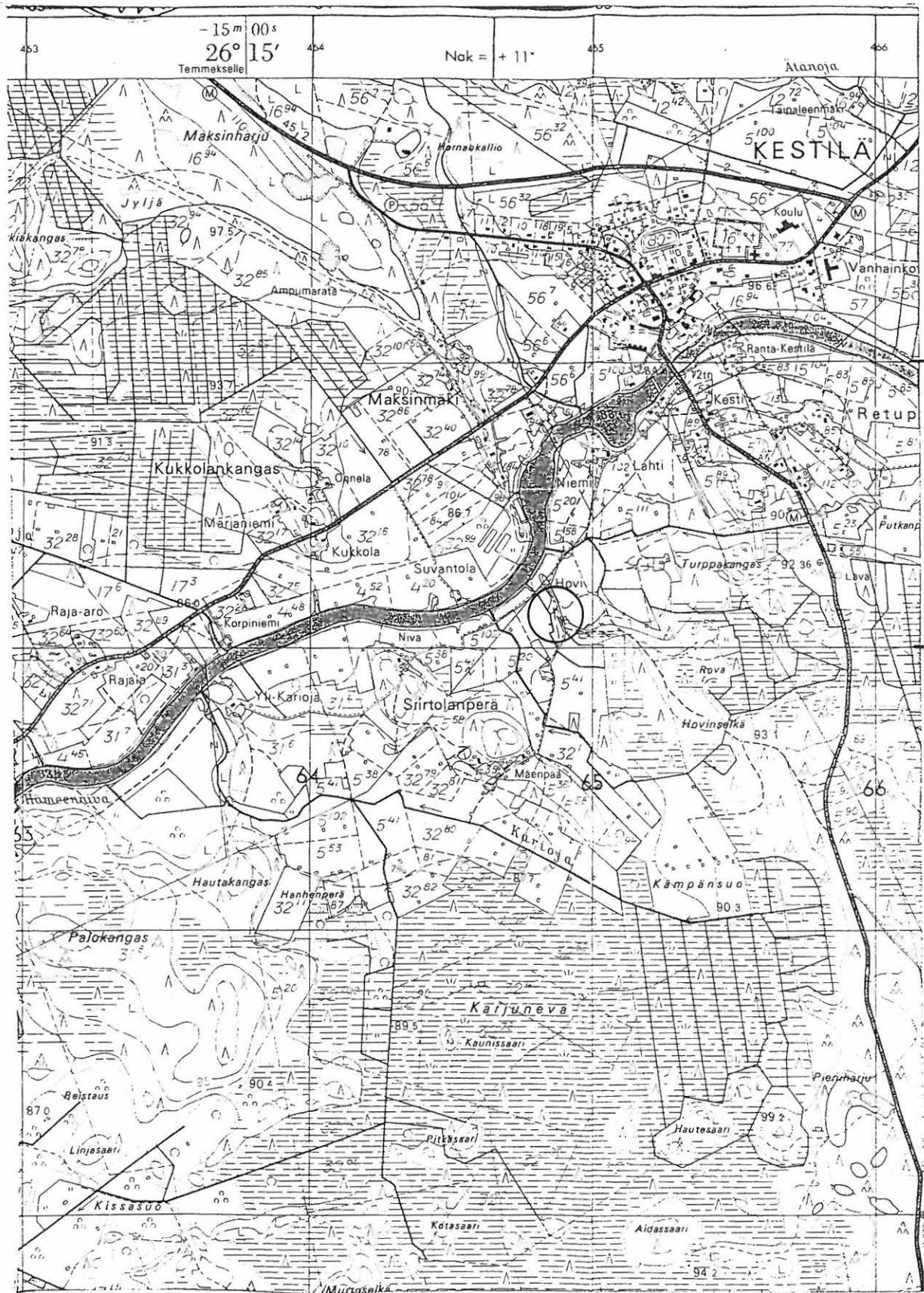
Kohde tarkastettu: 28.5.1996

Aiemmat tutkimukset: -

Aiemmat löydöt: KM 3678:19 (kivikirves) ja
PPM 6738 (tasataltta)

Valokuvat: -

Kartat: Peruskarttaote 3414 01/B, p. 1973



3414 01 KESTILÄ

Kestilän inventointi 1996, M. Sarkkinen

KESTILÄ 12

Kohteen nimi: Sammalkangas

Määrittely ja mj-luokka: kivikautinen asuinpaikka. II.

Peruskartta: 3412 10 PIHKALANRANTA

Koordinaatit: x = n. 7137 10, y = n. 3452 08,
z = n. 72,5 - 75

Kylä ja seutu: Kestilä, Väyrylänsaari

Tila: ?

Rek:No: 2:45, 2:24 ja 2:25

Maanomistaja: Ari Pihkakoski, 92700 Kestilä (2:45)

Kestilän kirkosta noin 13,5 km länsilounaaseen, Siikajoen Väyrylänlammen pohjoispuolisen niemekkeen keskiosassa. Alue on loivasti jokea kohti laskevaa peltoa, joka korkeimmilta kohdiltaan on hiekkamultaa ja alemmilla osillaan savikkoa. Paikalta on aiemmin löydetty useita kiviesineitä, joista ensimmäiset joen eteläpuolisen Sammalkankaan isännän Apeli Väyrysen raivatessa peltoa paikalle 1920-luvun lopulla. Haapaveden opiston kokoelmien esine on löytynyt ilmeisesti aiemmin Väyrylänsaaresta, joten asuinpaikka ulottuu muidenkin kuin 1920-luvulla pelloksi raivatun palstan alueelle.

Inventoinnin yhteydessä löydettiin koordinaattien ilmoittamasta kohdasta puolenkymmentä kvartsi-iskosta palstan 2:45 puoleiselta pellolta. Palstan 2:24 alue oli pensoittunut ja kasvoi jo pitkää koivua. Myöhemmin tavattu A. Väyrysen tytär Hilde Pihkakoski vahvisti kyseisen paikan olevan sama kuin aiemman löytöpaikan. Näistä nimenomaan palsta 2:45 on A. V:n raivaama palsta. Mainittakoon vielä, että Ilmari Mannermaa on kuvannut A. V:n kyseisellä löytöpaikalla ja että kuva on ainakin Hilde Pihkakoskella (Kangastie 15) ja todennäköisesti myös Mannermaan kokoelmissa.

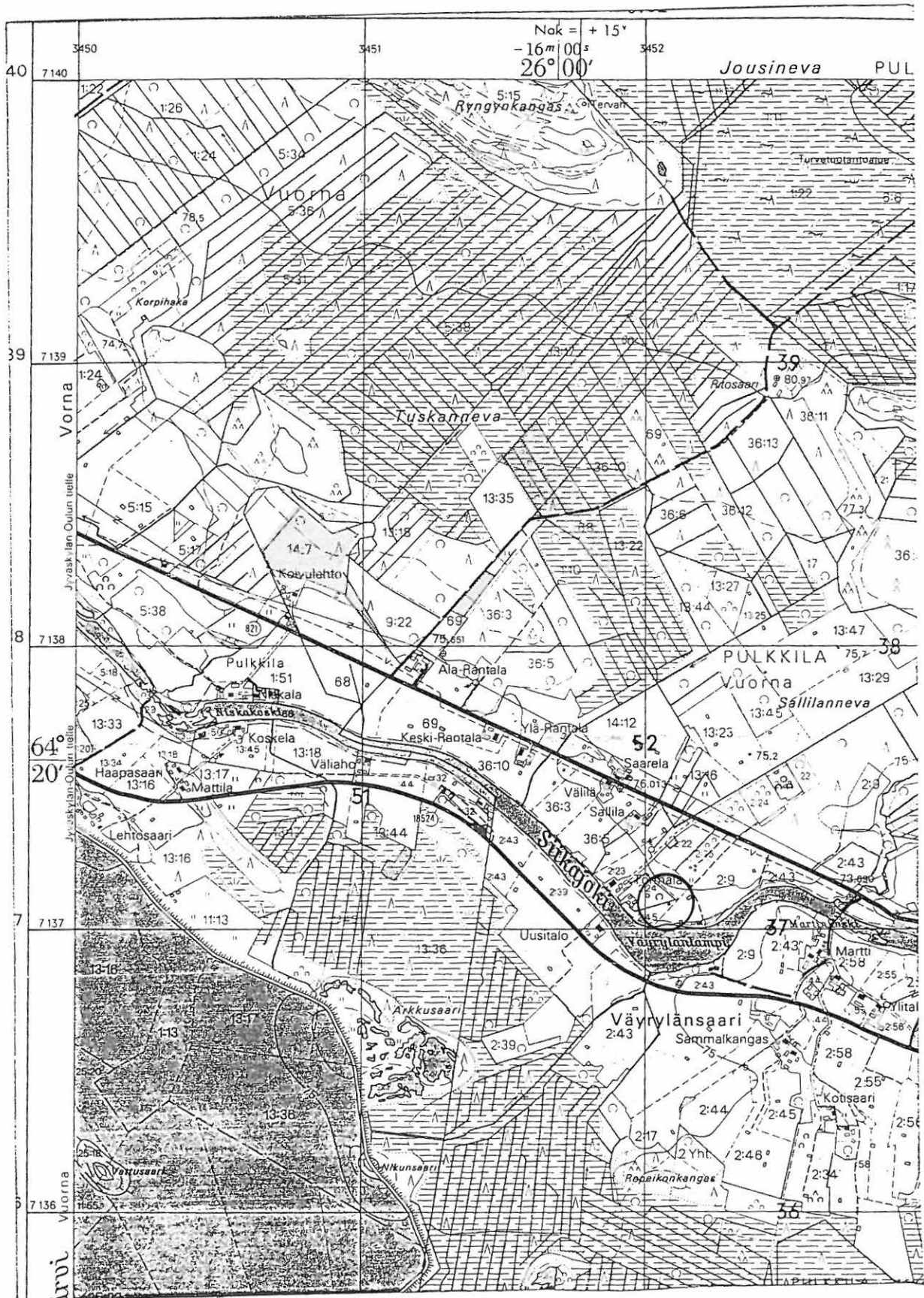
Kohde tarkastettu: 30.5.1996

Aiemmat tutkimukset: -

Aiemmat löydöt: KM 9058:1 (kourutalтта), -:2 (kivikirves), -:3 (kiviesineen lohelma), -:4 (kivitaltta), -:5 (hioimen kpl), KM 10772:1 (tuura), -:2 (kiviesineen paloja 2 kpl), -:3 (hioin), -:4 (palanutta savea) ja PPM 6740 (tasataltta) sekä KM 26219:? (HaapVOp 57, kourutalтта)

Valokuvat: -

Kartat: Peruskarttaote 3412 10/B, p. 1980, päälle p. 1990



KESTILÄ 13

Kohteen nimi: Hassila, Vehkakorpi
 Määrittely ja mj-luokka: kivikautinen löytöpaikka. II.
 Peruskartta: 3413 03 HYVÖLÄNRANTA
 Koordinaatit: x = 7127 88, y = 3467 48, z = 92,5-95
 Kylä ja seutu: Mulkua, Hyvölänranta
 Tila: ?
 Rek:No: 1:21
 Maanomistaja: Pekka Pehkosen perikunta
 Toimi Pehkonen, Hyvölänranta
 Pyhäjoentie, 92700 Kestilä

Kestilän kirkosta noin 12 km eteläkaakkoon, Siikajoen länsipuolella, noin 170 m länsiluoteeseen jokeen Vattunevalta laskevan puron suusta. Paikka sijaitsee jokseenkin vastapäätä Hassilan taloa, jonka poika aikoinaan kiviesineen löysi hevosella kynnettäessä. Alue on Tullin ja Koivutalon välistä alankoa Pyhännälle johtavan tien länsipuolella ja mainitun puron pohjoispuolella.

Inventoinnin aikana alue oli heinällä, eikä kiinteän muinaisjäännöksen merkkejä paikalta löydetty. Maastollisesti kyseessä tuskin on asuinpaikka, vaan esine on todennäköisesti irtolöytö, aikoinaan veteen hukattu. Allekirjoittaneelle kerrottiin alangon ylittäneestä kapulasillasta, joka ollut käytössä ennen tietä. Paikka on siis ollut vetinen tälle vuosisadalle saakka.

Kohde tarkastettu: 11.6.1996

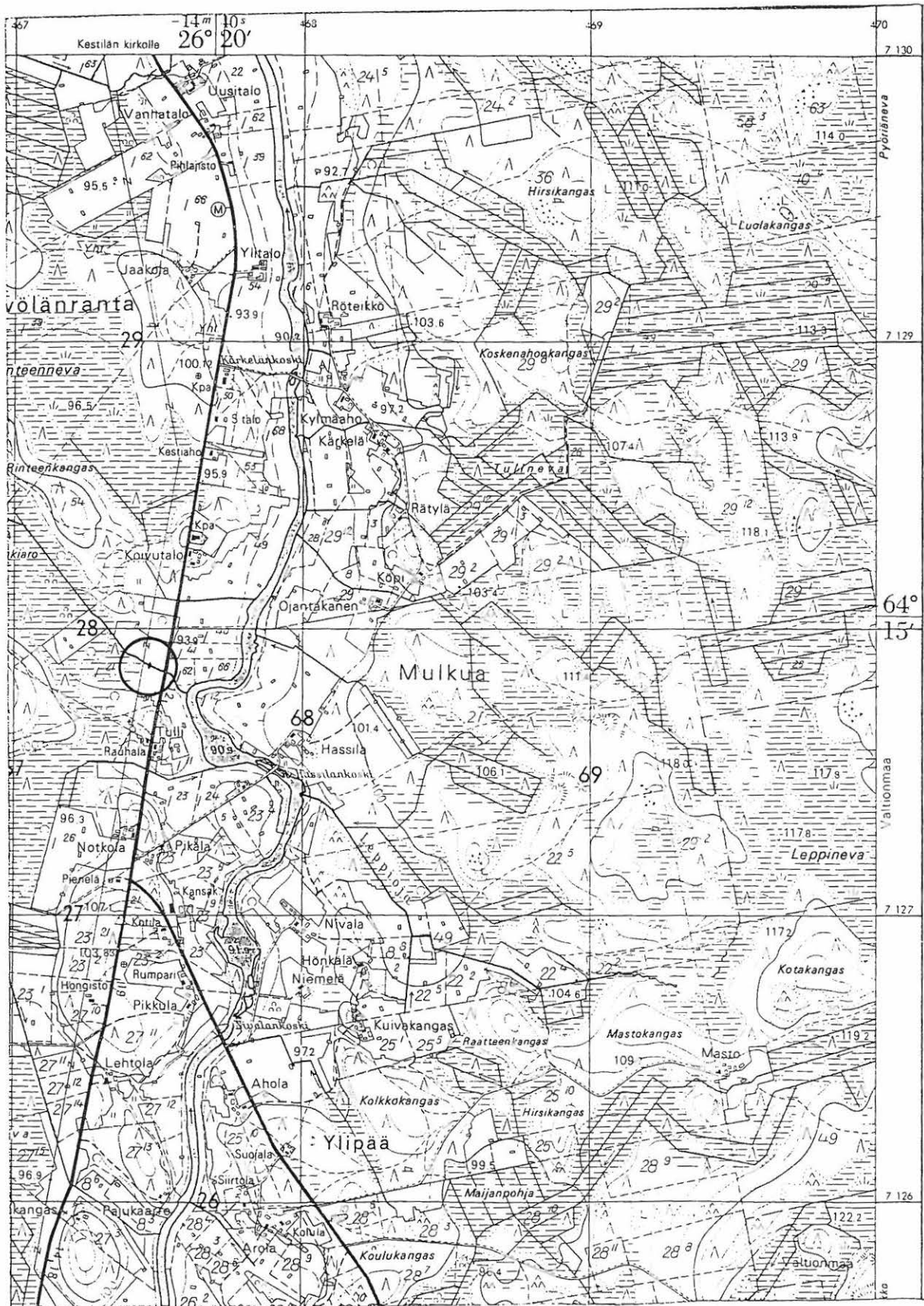
Aiemmat tutkimukset: -

Aiemmat löydöt: KM 12713 (uurrenuija)

Valokuvat: -

Kartat: Peruskarttaote 3413/D, p. 1972

KESTILÄ 13 Hassila, Vehkakorpi



3413 03 HYVÖLÄNRANTA

Kestilän inventointi 1996, M. Sarkkinen

KESTILÄ 14

Kohteen nimi: Päivärinne
 Määrittely ja mj-luokka: kivikautinen asuinpaikka. II.
 Peruskartta: 3411 12 RITOMÄKI
 Koordinaatit: x = 7129 47, y = 3456 62, z = n. 82,5
 Kylä ja seutu: Kestilä, Lievoperä
 Tila: Päivärinne
 Rek:No: 24
 Maanomistaja: Soini Marjakangas
 Pihkala, 92700 Kestilä

Kestilän kirkosta noin 9,5 km länteen, Uljuan altaan itäpäässä etelärannalla olevan korkeahkon mäkiniemekkeen eteläsyryllä. Kehusmaan vuoden 1966 kaivausten jälkeen tilanne on muuttunut seuraavasti. Uljuan allas on vesitetty lähes 80 m käyrän tasolle, jolloin mainitun mäen länsipuolelle on syntynyt patoaltaan lahti. Lahden yli on tehty pengertie Viionmajalle entisen mäen eteläpuolelta kulkeneen tien paikalle. Itse asuinpaikka on säilynyt kuivalla maalla, eikä vesi korkeimmillaankaan sitä uhkaa. Pelto kasvaa nykyään tiheää koivuvitikkoa ja puuta. Talon länsipuolelle oli tehty viemäri/vesijohtokaivanto, jolloin mäenrinne oli kaivettu auki ja mylätty noin 10 m leveydeltä. Kaivetuista maista tavattiin puolenkymmentä kvartsi-iskosta, tavattiinpa yksi pihalta luoteeseen rantaan johtavalta pihaltakin. Iskokset jätettiin paikoilleen. Näiden perusteella asuinpaikka lienee aiemmin ajateltua laajempi. Omistajaa ei tavattu, joten mahdollisista uusista löydöistä ei ole tietoa.

Kohde tarkastettu: 25.6.1996

Aiemmat tutkimukset: tarkastus A. Kehusmaa 1965, kaivaus A. Kehusmaa 1966

Aiemmat löydöt: KM 12903:1 (kourutaltoa), -:2 (poikkikirves), KM 16820:1 (kourutaltoa), -:2 (hiotun kiviesineen kpl) ja KM 17062:1-87 (asuinpaikkalöytöjä)

Valokuvat: NH 21 Asuinpaikka etelälounaasta
 NH 22 Päivärinne Viionmajalta länsilounaasta

Kartat: Peruskarttaote 3411 12/D, p. 1979, päälle. 1990

KESTILÄ 15

Kohteen nimi: Pappila
 Määrittely ja mj-luokka: kivikautinen löytöpaikka. II(?)
 Peruskartta: 3414 01 KESTILÄ
 Koordinaatit: x = 7139 18, y = 3465 42, z = n. 90
 (Pappilan sijainti)
 Kylä ja seutu: kirkonkylä
 Tila: ?
 Rek:No: ?
 Maanomistaja: ?

Kestilän pappilan mailta on löydetty kiviesine, joka löytötietojen mukaan Siikajoen pohjoispuolelta pappilan pellosta, savimaasta n. 20 cm syvältä. Pappilan maita on kirkkoherra Tapio Leinosen mukaan ollut laajalti pitkin nykyisen keskustan jokivartta, esim. nykyinen kunnantalo sijaitsee vanhalla pappilan pellolla. Kestilän keskustassa on jokivarret rakennettu eikä alueelta enää voitu muinaisjäännöksen jälkiä löytää, vaikka paikoin maasto sellaisen saattaisi paikalle salliakin. Kun tietoja muistakaan alueelta löytyneistä kiviesineistä ei saatu, jäi kohteen sijainti määrittämättä.

Kohde tarkastettu: 6.6.1996

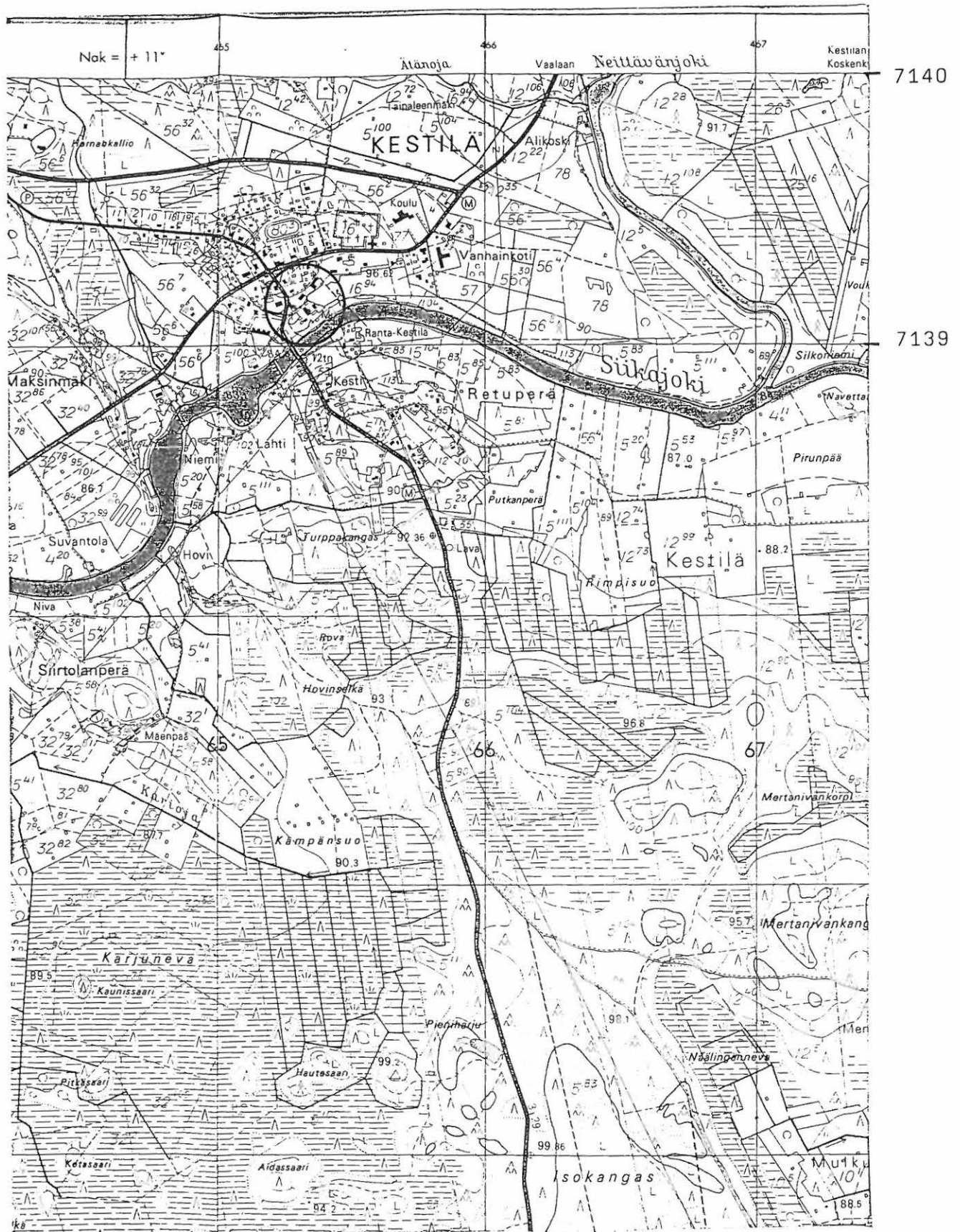
Aiemmat tutkimukset: -

Aiemmat löydöt: PPM 6705 (kourutaltoa)

Valokuvat: -

Kartat: Peruskarttaote 3414 01/BD, p. 1973

KESTILÄ 15 Pappila



3414 01 KESTILÄ

Kestilän inventointi 1996, M. Sarkkinen

KESTILÄ 16

Kohteen nimi: Mäkelä, Hyvölänranta
 Määrittely ja mj-luokka: kivikautinen löytöpaikka. II(?)
 Peruskartta: 3414 01 KESTILÄ
 Koordinaatit: x = 7130 93, y = 3476 68, z = n. 95
 (talon sijainti)
 Kylä ja seutu: Mulkua, Hyvölänranta
 Tila: ?
 Rek:No: 16:7(?)
 Maanomistaja: ?

Kestilän kirkosta noin 9 km eteläkaakkoon, Siikajoen itärannalla, Hyvölänskosken tienoilla. Mäkelänkankaasta sanotaan löytyneen Pohjois-Pohjanmaan museossa oleva kiviesine. Mäkelänkangas on ilmeisesti pieni korkeahko kangas, jonka reunalla Mäkelän talo sijaitsee.

Viereisen Keskitalon vanha isäntä Mauno Mäkelä, arveli löytäjäksi setäänsä Iikka Mäkelää ja löytöpaikaksi Mäkelän talon ja joen välistä peltoa. Se on maaperältään kangasmultaa, jokseenkin kivikoista ja ollut usein perunamaana. Inventoinnin aikana pellot olivat ketona ja pääosin paksuna kulokkona, eikä paikalta löydetty mitään kiinteään muinaisjäännökseen viittaavaa. Mäkelän omistaja Pauli Mäkelä (Kärkelänperäntie 49) ei löydöstä tiennyt. Löytöpaikkaa ei saatu tarkemmin paikannettua.

Kohde tarkastettu: 12.6.1996

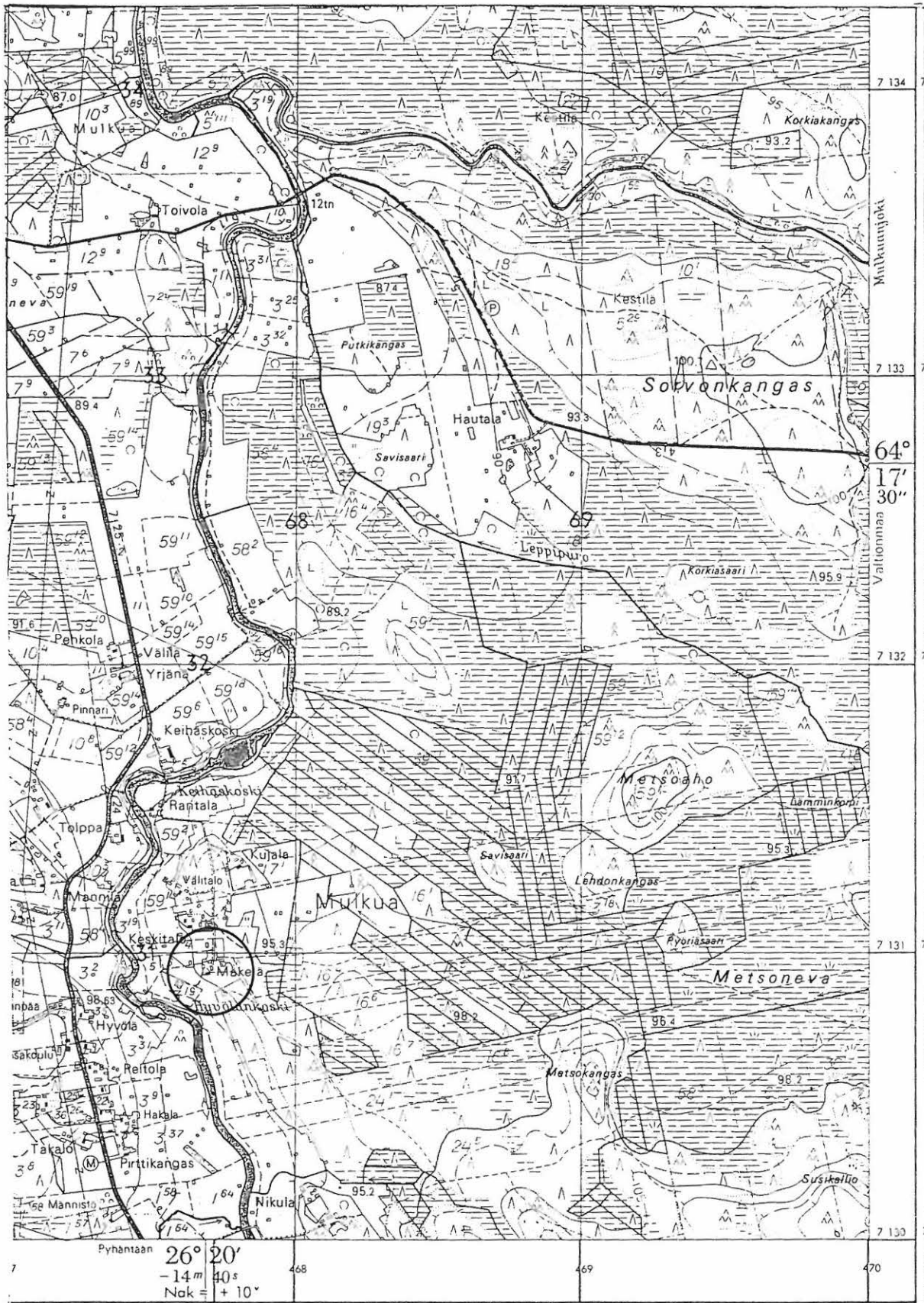
Aiemmat tutkimukset: -

Aiemmat löydöt: PPM 6724 (tasataltta)

Valokuvat: -

Kartat: Peruskarttaote 3414 01/C, p. 1973

KESTILÄ 16 Mäkelä, Hyvölänranta



3414 01 KESTILÄ

Kestilän inventointi 1996, M. Sarkkinen

KESTILÄ 17

Kohteen nimi: Nivala
 Määrittely ja mj-luokka: kivikautinen löytöpaikka. II(?)
 Peruskartta: 3413 03 HYVÖLÄNRANTA
 Koordinaatit: x = 7126 98, y = 3467 97, z = n. 97,5
 (talon sijainti)
 Kylä ja seutu: Mulkua, Hyvölänranta
 Tila: Nivala
 Rek:No: 22:5
 Maanomistaja: Ari Kesti
 Kärkelänperäntie 475, 92700 Kestilä

Kestilän kirkosta noin 12,5 km eteläkaakkoon, Siikajoen itärannalla, Nivalankosken ja sen alapuolella olevan lammen tienoilla. Nivalan maalta on löydetty PPM:n kokoelmissa oleva kiviesine. Sen tarkempaa löytöpaikkaa ei tunneta.

Löydöstä ei tiennyt nykyinen isäntä, eikä hänen isänsä Oiva Kesti. Talon ja lammen välinen pelto on kangasmultaa, muualla savea. Pelot olivat nurmella ja ketona, pientä perunamaata lukuunottamatta. Löytöpaikkaa ei kyetty tarkemmin paikallistamaan.

Kohde tarkastettu: 12.6.1996

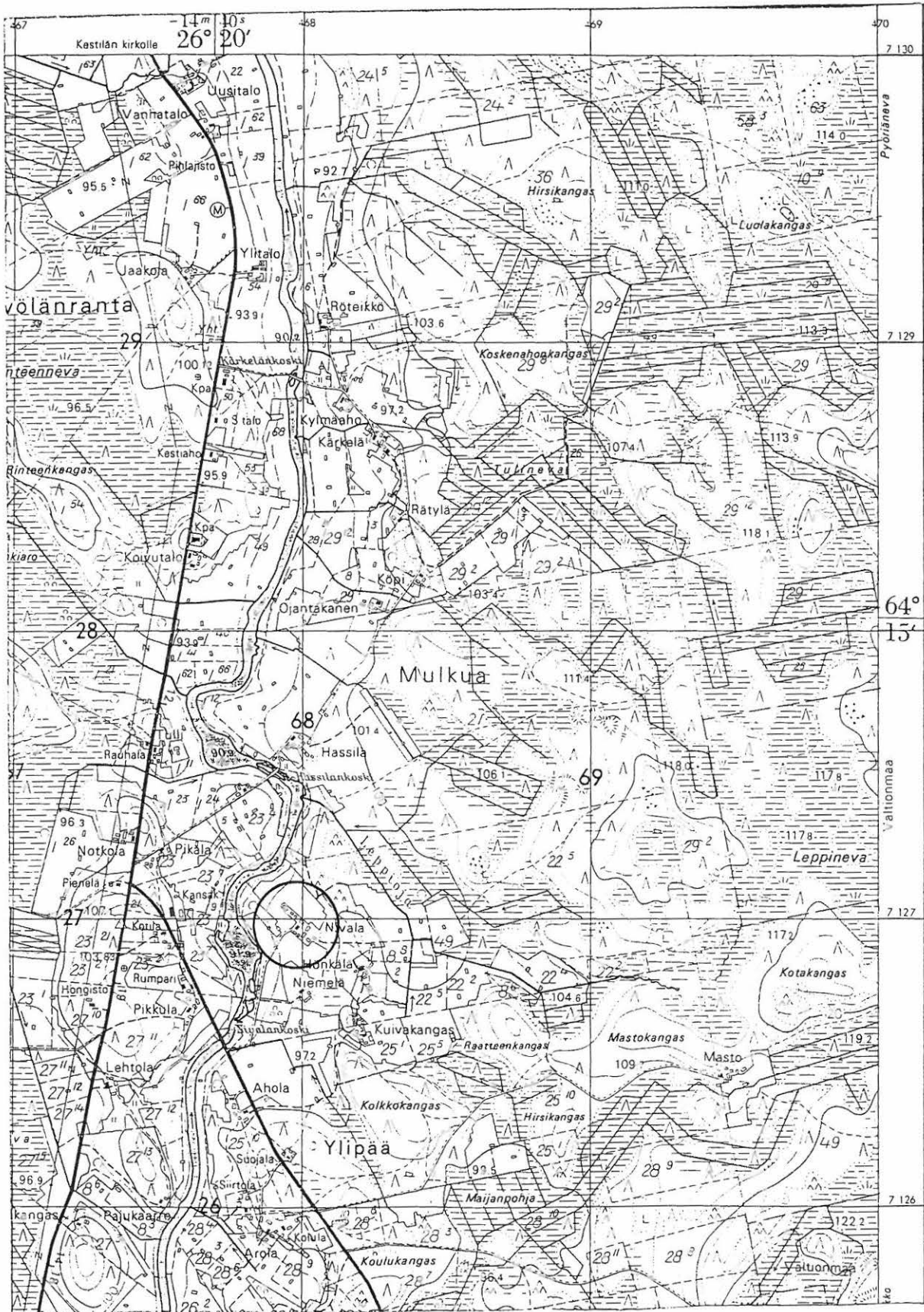
Aiemmat tutkimukset: -

Aiemmat löydöt: PPM 6725 (tasataltta)

Valokuvat: -

Kartat: Peruskarttaote 3413 03/D, p. 1972

KESTILÄ 17 Nivala



3413 03 HYVÖLÄNRANTA

Kestilän inventointi 1996, M. Sarkkinen

KESTILÄ 18

Kohteen nimi: Toivola, Hyvölänranta
 Määrittely ja mj-luokka: kivikautinen löytöpaikka. II(?)
 Peruskartta: 3414 01 KESTILÄ
 Koordinaatit: x = 7133 56, y = 3467 50, z = n. 90
 (talon sijainti)
 Kylä ja seutu: Mulkua
 Tila: Toivola (ent. Torilo)
 Rek:No: 12:9
 Maanomistaja: Matti ja Heikki Piiranan
 Toivolantie 70, 92700 Kestilä

Kestilän kirkosta noin 6,5 km eteläkaakkoon, Siikajoen länsirannalla, idästä Siikajokeen laskevien Mulkuanjoen ja Leppipuron suiden välistä rantaa vastapäätä. Talon mailta on löydetty kaksi PPM:n koelmissa olevaa tasatalttaa. Talon isäntä ei löydöistä tiennyt, saati sitten ollut lisää kiviesineitä löytänyt. Pellot olivat pääosin ketona. Talon länsipuolen perunamaa ja jokirannan perunamaat ja kynnökset tarkastettiin ilman tulosta. Viimeksi mainitut Mulkuan kylää rek:no 1:10-11. Löytöpaikka jäi tarkemmin määrittelemättä.

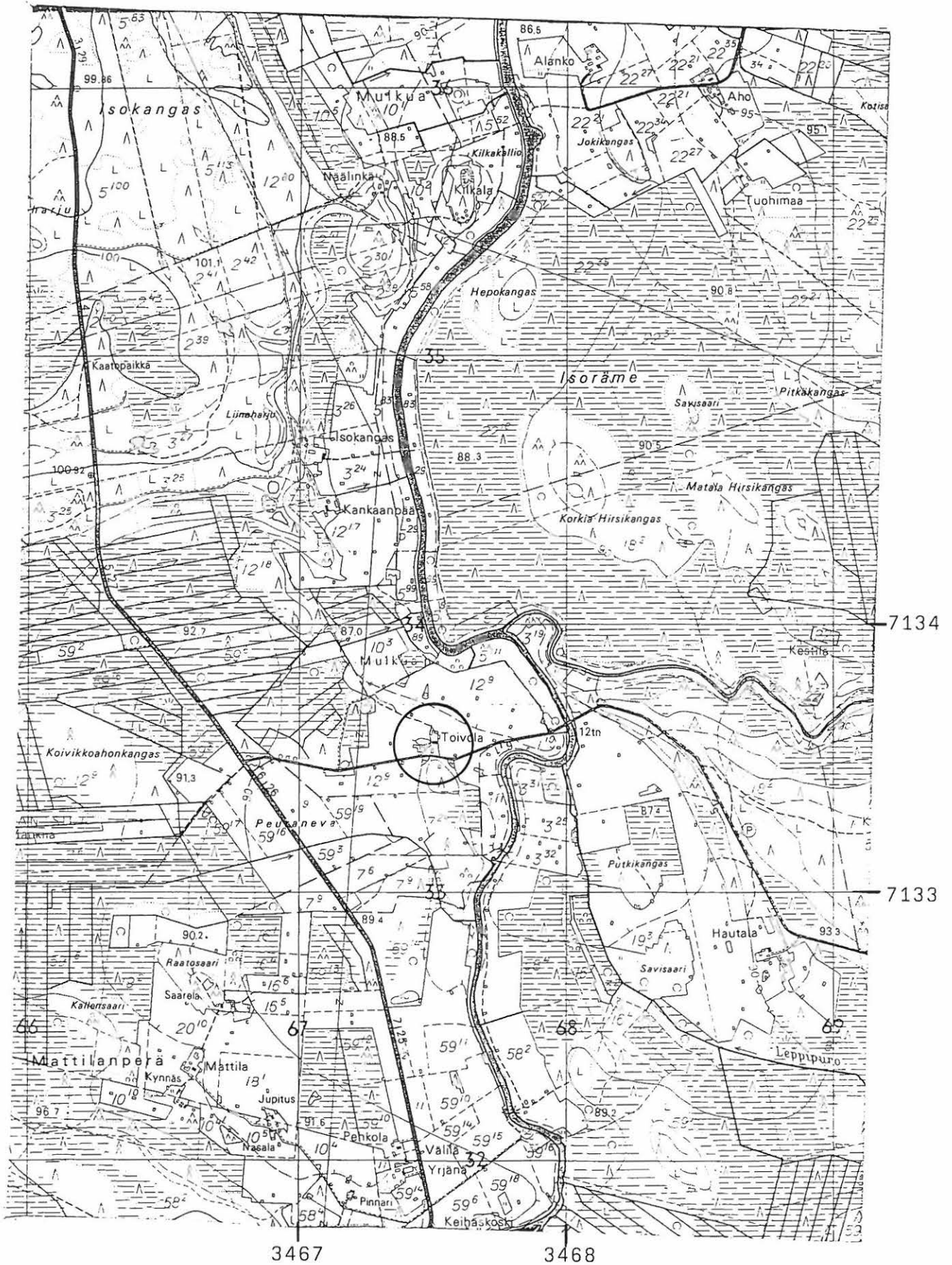
Kohde tarkastettu: 10.6.1996

Aiemmat tutkimukset: -

Aiemmat löydöt: PPM 6730 ja PPM 6737 (molemmat tasatalttoja)

Valokuvat: -

Kartat: Peruskarttaote 3414 01/C, p. 1973



3414 01 KESTILÄ

Kestilän inventointi 1996, M. Sarkkinen

KESTILÄ 19

Kohteen nimi: Autio

Määrittely ja mj-luokka: kivikautinen löytöpaikka. II(?)

Peruskartta: 3414 02 MÄLÄSKÄ

Koordinaatit: x = 7143 80, y = 3467 43, z = 97,5
(talon sijainti)

Kylä ja seutu: Kestilä, Mäläskä

Tila: Autio

Rek:No: 28:1

Maanomistaja: Oiva Väyrynen
Mäläskä, 92700 Kestilä

Kestilän kirkosta noin 4,5 km koilliseen, sekä Neittävänjoen länsipuolella että jokeen lännestä laskevan Ohenojan mutkan länsipuolella. Maasto alueella on polveilevaa, korkeimmilta kohdiltaan hiekkavaa ja alemmaa savista. Aution talon mailta on peräisin PPM:n koelmissa oleva tasataltta, jonka tarkempaa löytöpaikkaa ei tiedetä. Esine on tullut kokoelmiin I. Mannermaan kautta.

Inventoinnin aikana kaikki pellot olivat heinällä ja ketona, joten havaintomahdollisuudet jäivät heikoiksi. Talon isäntä epäili isänsä löytäneen esineen, mutta mistä ja milloin ei ollut tiedossa. Löytöpaikka jäi tarkemmin paikallistamatta.

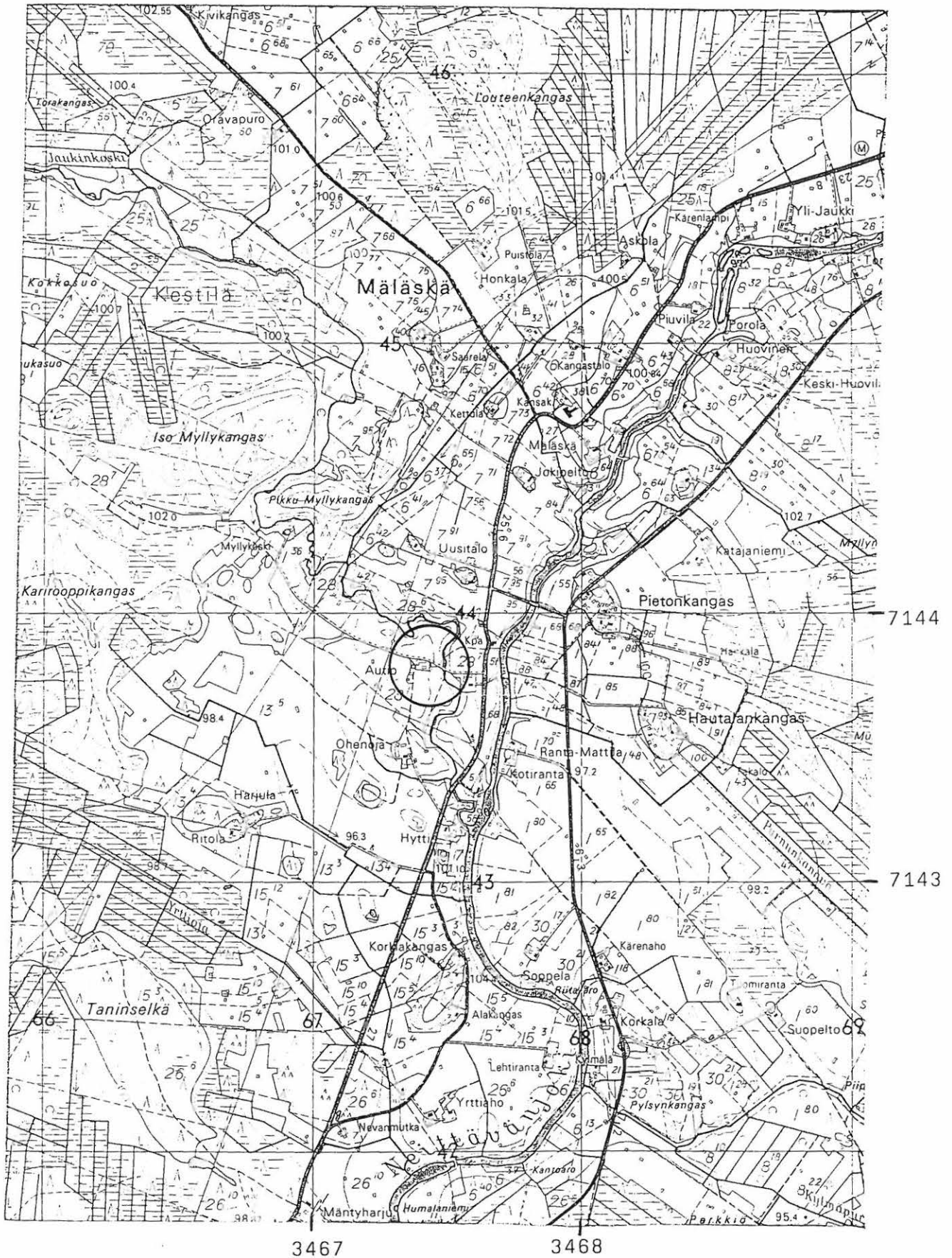
Kohde tarkastettu: 4.6.1996

Aiemmat tutkimukset: -

Aiemmat löydöt: PPM 6727 (tasataltta)

Valokuvat: -

Kartat: Peruskarttaote 3414 02/CD, p. 1973



3414 02 MÄLÄSKÄ

Kestilän inventointi 1996, M. Sarkkinen

KESTILÄ 20

Kohteen nimi: Saarela

Määrittely ja mj-luokka: kivikautinen löytöpaikka. II(?)

Peruskartta: 3414 02 MÄLÄSKÄ

Koordinaatit: x = 7144 94, y = 3467 48, z = n. 100
(talon sijainti)

Kylä ja seutu: Kestilä, Mäläskä

Tila: Saarela

Rek:No: 7:15

Maanomistaja: Erkki Huusko
Mäläskä, 92700 Kestilä

Kestilän kirkosta noin 5,5 km pohjoiskoilliseen, Neittävänjoen rannasta n. 700 m luoteeseen, joen luoteispuolella kulkevan sähkölinjan vierellä. Saarelan talon pellosta on peräisin PPM:n kokoelmassa oleva tasataltta. Nykyisin Saarelassa on uusi päärakennus, jota asustaa Erkki Huusko. Talon vanha isäntä asuu vanhaa päärakennusta. Uuden talon piha on vallannut tilaa vanhan pellon luoteisreunalta.

Vanhan isännän kanssa talon kaakkoispuolinen, oraalla ollut pelto käveltiin läpi tuloksetta. Isäntä muisteli paikalta jotain kiviesinettä löytyneen, mutta tarkastuksen yhteydessä tavattiin paikalla vain luonnonkiviä, eikä lainkaan esimerkiksi kvartsia. Muisteltuja kiviesineitäkään ei oltu talteen pantu. Mitään kivikautiseen viittaavaa pellossa ei havaittu. Muiden alueen talojen lähipeltojenkaan pikainen tarkistus ei löytöpaikkaa valaissut.

Kohde tarkastettu: 4.6.1996

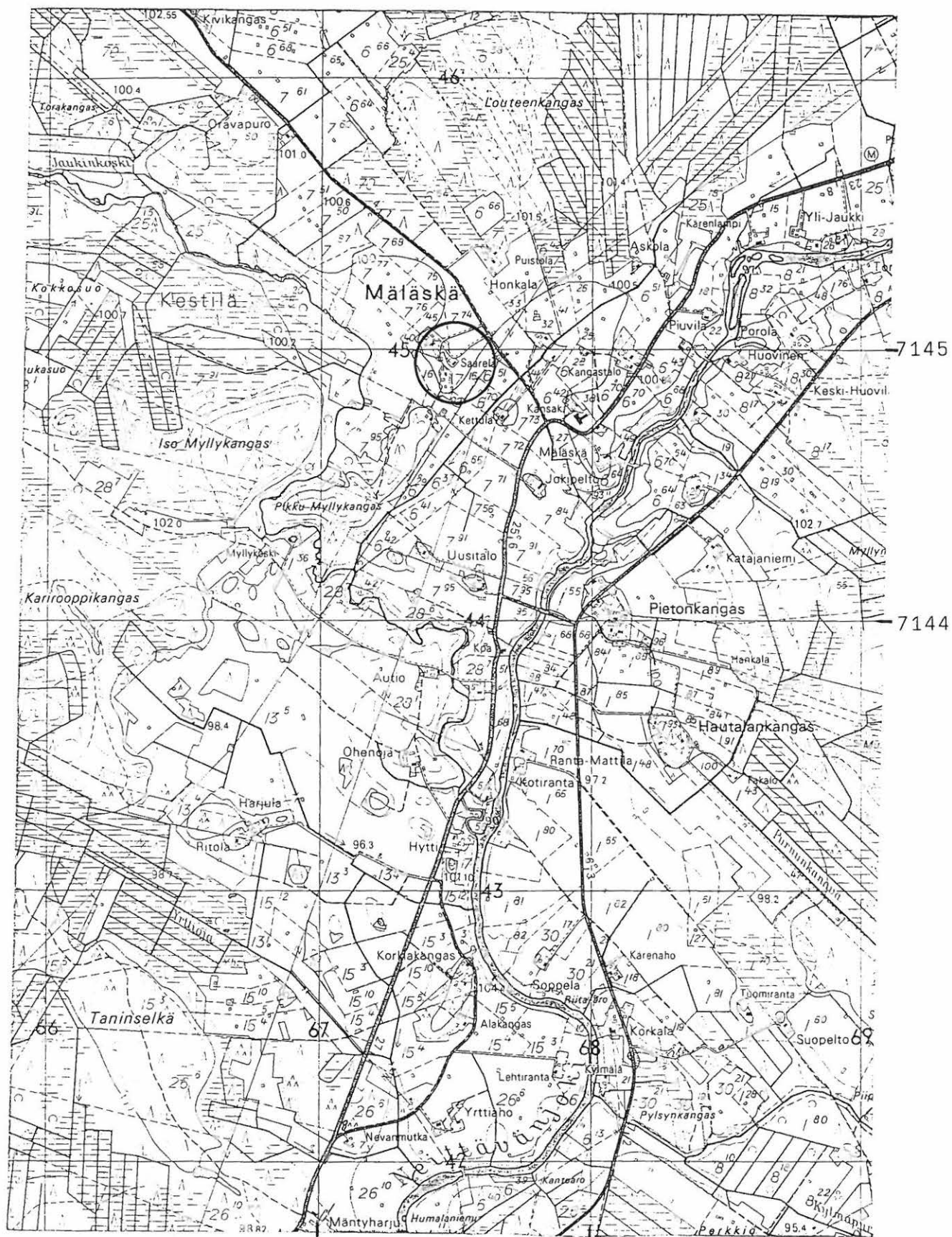
Aiemmat tutkimukset: -

Aiemmat löydöt: PPM 6717 (tasataltta)

Valokuvat: -

Kartat: Peruskarttaote 3414 02/D, p. 1973

KESTILÄ 20 Saarela



3467

3468

3414 02 MÄLÄSKÄ

Kestilän inventointi 1996, M. Sarkkinen

KESTILÄ 21

Kohteen nimi: Saarikoski

Määrittely ja mj-luokka: kivikautinen löytöpaikka. II.

Peruskartta: 3414 02 MÄLÄSKÄ

Koordinaatit: x = n. 7141 00, y = n. 3467 03,
z = n. 92,5

Kylä ja seutu: Kestilä, Koskenkylä

Tila: Saarikoski

Rek:No: 7:21

Maanomistaja: Arvo Alatalo
PPA I, 92700 Kestilä

Kestilän kirkosta noin 2 km koilliseen, Neittävänjoen Veitsikosken kaakoisrannalla, Koskenkylässä Neittävänjoen ylittävästä sillasta noin 450 m pohjoiseen. Alue on jyrkähkön rantatörmän päällä olevaa savimultaista viljelysmaata, joka inventoinnin aikana oli ketona. Joelta katsoen mainitun pellon takana oli kynnöksellä ollut rannasuuntainen pelto, mutta siitä ei löydetty kivikauteen viittaavia merkkejä.

Saarikosken mailta löytynyt ja PPM:n kokoelmissa olevan kiviesineen muisti talon nykyinen omistaja löytyneeksi edellä kuvatulta paikalta. Löydön on tehnyt hänen iso-isänsä Vihtori Alatalo. Paikalta ei tiettävästi ole enempää esineitä löydetty.

Kohde tarkastettu: 6.6.1996

Aiemmat tutkimukset: -

Aiemmat löydöt: PPM 6721 (tasataltta)

Valokuvat: D 4 Löytöpaikkaa koillisesta, takana Saarikosken talo

Kartat: Peruskarttaote 3414 02/C, p. 1973

KESTILÄ 22

Kohteen nimi: Hommala

Määrittely ja mj-luokka: kivikautinen löytöpaikka. II(?)

Peruskartta: 3412 10 PIHKALANRANTA

Koordinaatit: x = 7136 66, y = 3453 90, z = n. 75
(talon sijainti)

Kylä ja seutu: Kestilä, Väyrylänsaari

Tila: Hommala

Rek:No: 2:20

Maanomistaja: Aleksanteri Timosen perikunta
Pihkalantie 1433, 92700 Kestilä

Kestilän kirkosta noin 13,5 km länsilounaaseen, Siikajoen pohjoisrannalla, Väyrylänlammesta noin 1,75 km itään. Hommalan talon mailta on löydetty PPM:n kokoelmissa oleva kiviesine, jonka tarkempaa löytöpaikkaa ei tiedetä. Esineen tarkkaa löytöaikaa ei myöskään tiedetä, se on kuitenkin Ilmari Mannermaan keräämä.

Inventoinnin aikana kävi ilmi, että talon nykyiset asukkaat ovat tulleet paikalle vasta sen jälkeen, kun Mannermaa Kestilässä keräyksiään harrasti, joten sitäkään kautta ei löytöseikoista selvää saatu. Tila rajoittuu etelässä jokeen ja jatkuu koilliseen maaston ollessa hyvin tasaista. Mahdollisena löytöpaikkana voisi niin ollen pitää rantatöyräitä. Niillä ollut pelto oli heinällä. Lisäksi Pihkalantie on aikoinaan rakennettu talon ja rannan väliin, jolloin maat on levitetty kapealle rantapellon kaistaleelle. Talon vierestä tarkastettiin perunamaata, mutta mitään kivikauteen viittaavaa paikalta ei onnistuttu löytämään. Tarkka löytöpaikka jäi arvoitukseksi.

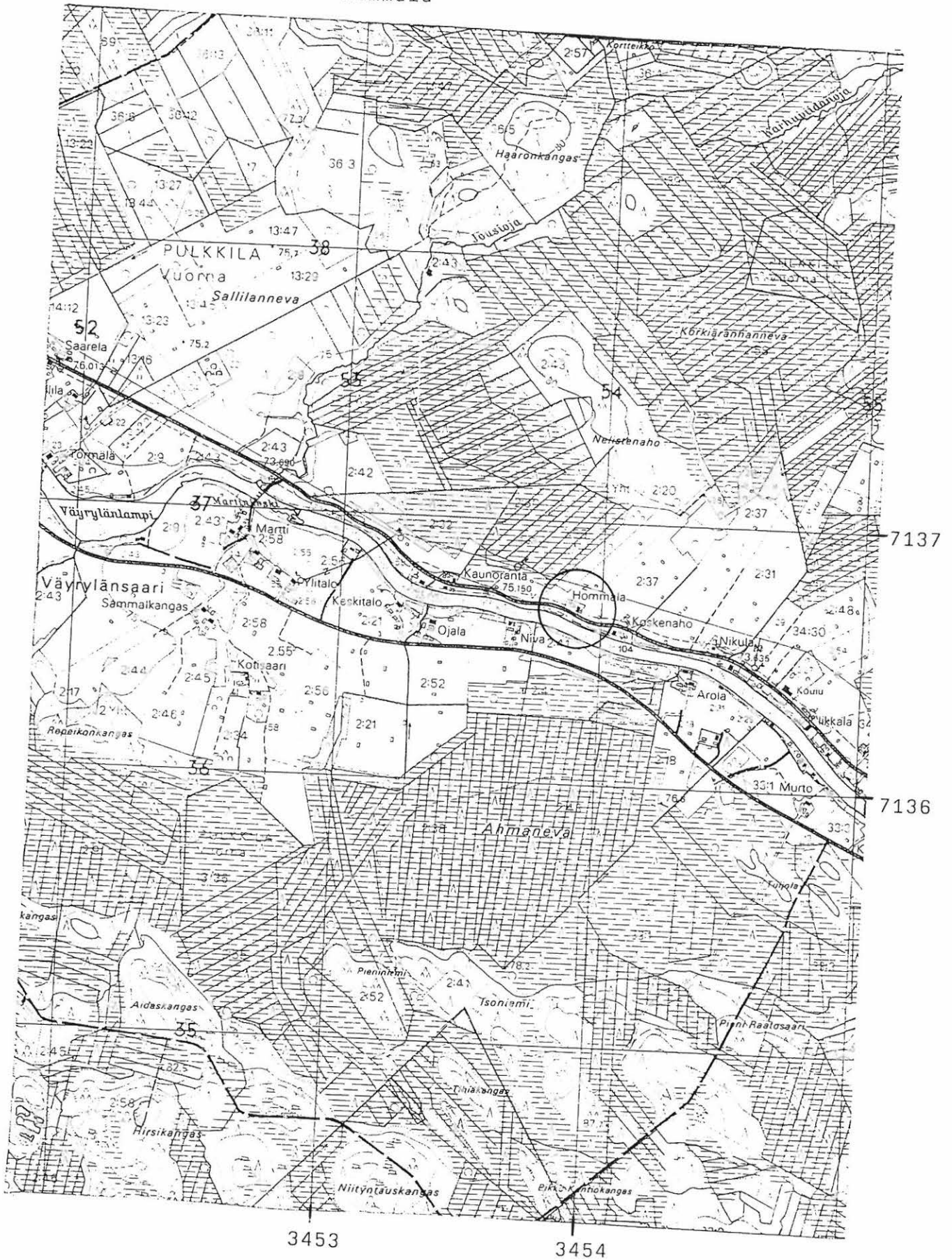
Kohde tarkastettu: 30.5.1996

Aiemmat tutkimukset: -

Aiemmat löydöt: PPM 6742 (tuura)

Valokuvat: -

Kartat: Peruskarttaote 3412 10/D, p. 1980, päälle p. 1990



3412 10 PIHKALANRANTA
 Kestilän inventointi 1996, M. Sarkkinen

KESTILÄ 23

Kohteen nimi: Näälinkä
 Määrittely ja mj-luokka: kivikautinen asuinpaikka. II.
 Peruskartta: 3414 01 KESTILÄ
 Koordinaatit: x = 7135 54, y = 3467 38, z = n. 90
 Kylä ja seutu: Mulkua, ulkopalsta Isollakankaalla
 Tila: Näälinkä
 Rek:No: 10:2
 Maanomistaja: Timo ja Hilma Leinonen
 Näälingäntie 100, 92700 Kestilä

Kestilän kirkosta noin 4,5 km eteläkaakkoon, Siikajoen länsipuolella, Isonkankaan länsireunalla. Kohteen ja joen välissä on Kilkakallion mäki, matkaa joelle on noin 200 - 300 metriä. Pellot sijaitsevat talon itäpuolella rannan suuntaisesti. Eteläosan jakaa kahtia kapea metsäkaistale. Alueen läpi kulkee Kilkalaan menevä tie. Pellot ylittää myös sähkölinja, jonka muuntaja sijaitsee tien vieressä sen eteläpuolella.

Inventoinnin yhteydessä karhitusta hiekkamultaisesta, tien pohjoispuolisesta pellostä löydettiin puolenkymmentä kvartsi-iskosta ja -lohelmaa sekä jokunen palanut kivi. Tien eteläpuolinen peltolohko oli nurmella. Havainnot rajoittuivat kapean peltokaistan tien ja muuntajan pohjoispuoliselle alueelle noin 50 metrin matkalle. Kvartsit jätettiin paikoilleen.

Aikaisemmin on Näälingän pellostä löydetty kaksi kiviesinettä. Talon väki on kuitenkin niiden löytymisen jälkeen vaihtunut, eivätkä nykyiset asuttajat niistä mitään tienneet. Uusiakaan esineitä ei ole löytynyt. Kvartsien löytöpaikka on aikoinaan ollut suojaisa salmen ranta. Maastollisesti se vaikuttaa talon pelloista sopivimmaksi asuinpaikkaa ajatellen ja on hyvinkin mahdollista, että kiviesineet ovat samasta paikasta peräisin.

Kohde tarkastettu: 6.6.1996

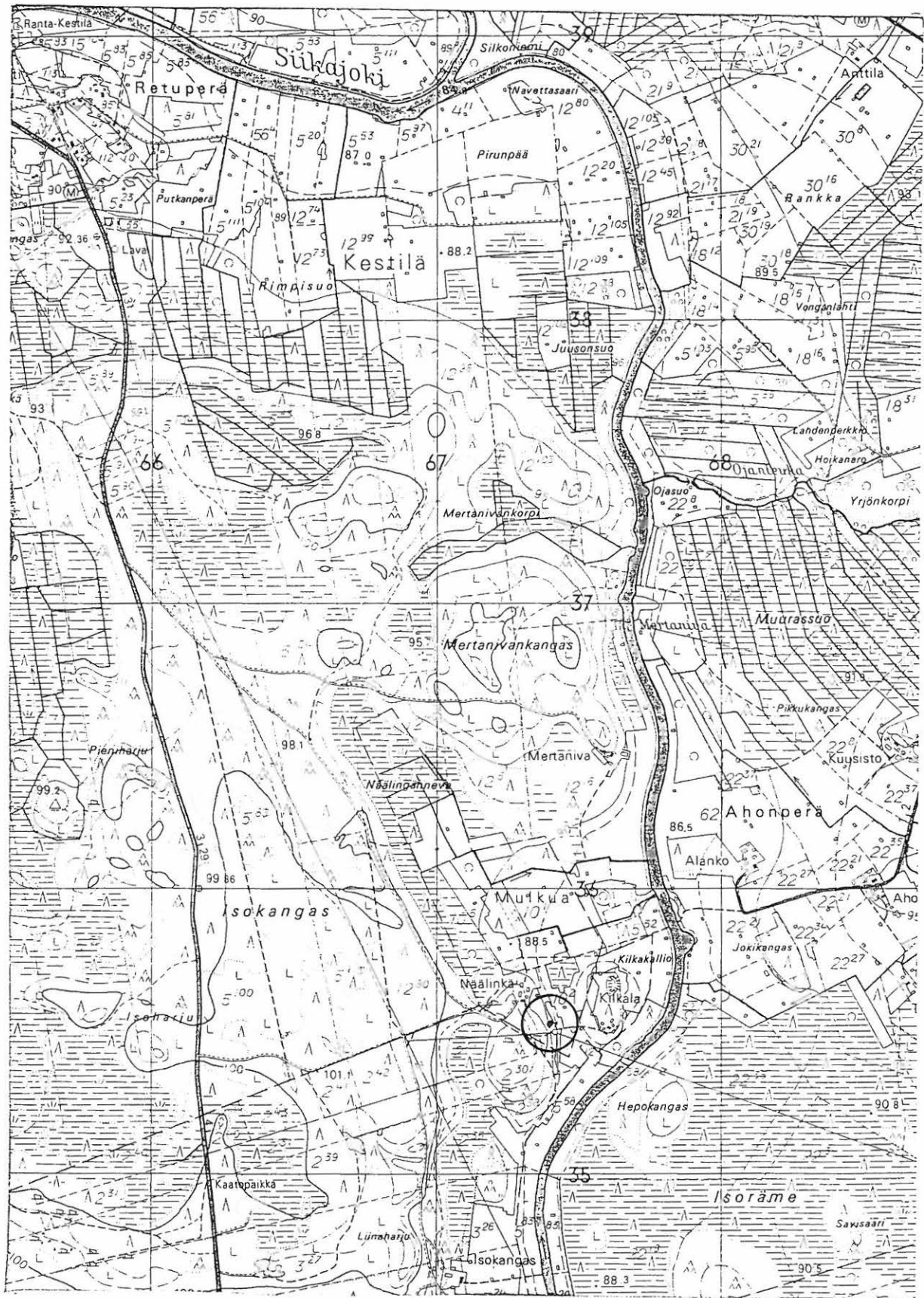
Aiemmat tutkimukset: -

Aiemmat löydöt: PPM 6718 ja 6749 (tasatalttoja molemmat)

Valokuvat: -

Kartat: Peruskarttaote 3414 01/CD, p. 1973

KESTILÄ 23 Näälinkä



3414 01 KESTILÄ

Kestilän inventointi 1996, M. Sarkkinen

KESTILÄ 24

Kohteen nimi: Vanhatalo

Määrittely ja mj-luokka: kivikautinen löytöpaikka. II(?)

Peruskartta: 3414 03 HYVÖLÄNRANTA

Koordinaatit: x = 7129 75, y = 3467 68, z = n. 95
(talon sijainti)

Kylä ja seutu: Mulkua, Hyvölänranta

Tila: ?

Rek:No: 1:?

Maanomistaja: ?

Kestilän kirkosta noin 10 km eteläkaakkoon, Siikajoen länsirannalla. Vanhatalon pellosta löytyneen kiviesineen löytöseikkoja ei tarkemmin tunneta. Samasta talosta on erotettu myös Uusitalo ja Pihlajisto. Ilmeisesti tilaa on ainakin osin jaettu esineen löytymisen jälkeen. Alueen pellot olivat tyystin ketona ja laitumena, eikä kivikauden merkkien jäljittäminen suhteellisen laajalta slueelta tuottanut tulosta. Kun talojen asukkaatkaan eivät myöhemmin olleet esineitä löytäneet, saati vanhasta löydöstä tiedonneet, jäi löytöpaikan sijainti tarkemmin määrittämättä.

Kohde tarkastettu: 10.6.1996

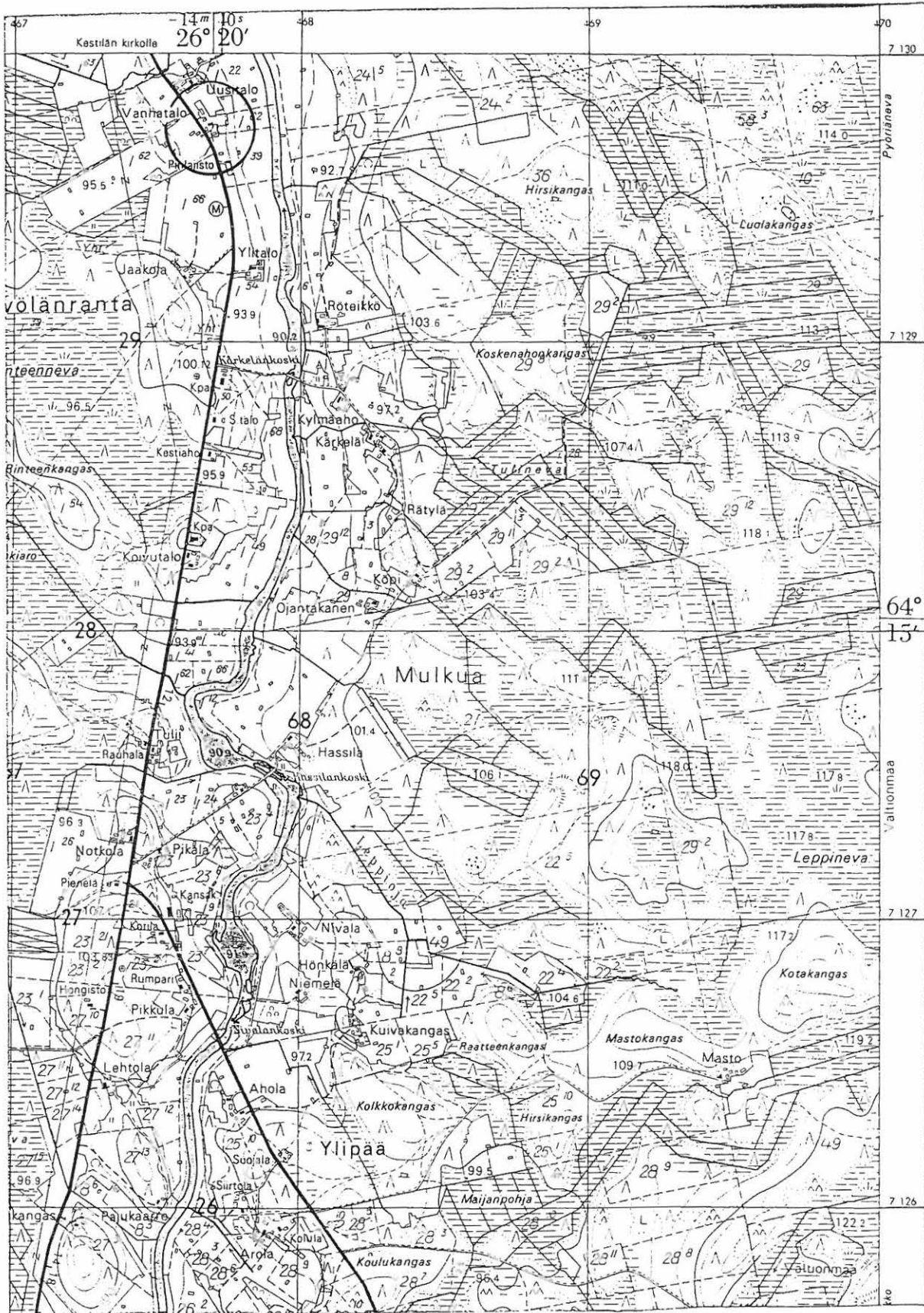
Aiemmat tutkimukset: -

Aiemmat löydöt: KM 26219:? (=K-Pmaan kansanop. = Haapaveden op. 1)

Valokuvat: -

Kartat: Peruskarttaote 3413 03/D, p. 1973

KESTILÄ 24 Vanhatalo



3414 03 HYVÖLÄNRANTA

Kestilän inventointi 1996, M. Sarkkinen

KESTILÄ 25

Kohteen nimi: Alila
 Määrittely ja mj-luokka: kivikautinen asuinpaikka. II.
 Peruskartta: 3414 04 RIVINPERÄ
 Koordinaatit: x = n. 7137 72, y = n. 3470 30,
 z = n. 97,5
 Kylä ja seutu: Kestilä, Heinioja
 Tila: ?
 Rek:No: 18:38
 Maanomistaja: Yrjö Lämsä
 Heininevantie, 92700 Kestilä

Kestilän kirkosta noin 5 km itäkaakkoon, Siikajokeen idästä laskevan Heiniojan latvojen pohjoisemman haaran ja Vuolijoentien välisellä peltoalueella, Heiniojan pohjoispuolella. Nykyisestä Alilan talosta noin 150 - 200 m suoraan etelään tilustien varrella on peltojen ympäröimä raivaamaton petäjikköinen saareke, josta löytyy talon jäänteet, mm. perustuksen jäänteet ja kellarikuoppa. Tämän saarekkeen etelä- ja lounaispuoliselta karhitulta pellolta ja perunamaasta tavattiin inventoinnin aikana useita kvartsi-iskoksia ja -lohelmia, sekä mahdollinen kaavin. Saarekkeen alue erottuu maastossa matalana ja loivana kumpareena. Muut alueen pellot olivat heinällä.

Aiemmin on Alilan pellosta löydetty kiviesine pellon ojaa kaivettaessa. Alilalla on ollut ilmeisesti useita päärakennuksen paikkoja, kuten kyläläisiltä sain kuulla. Löydön tekemisen jälkeen ovat talon asukkaat vaihtuneet ainakin pari kertaa. Kun nykyinen Alila vaikutti melko nuorelta, on ilmeistä, että vanha Alilan talo sijainnut mainitulla saarekkeella.

Kohde tarkastettu: 12.6.1996

Aiemmat tutkimukset: -

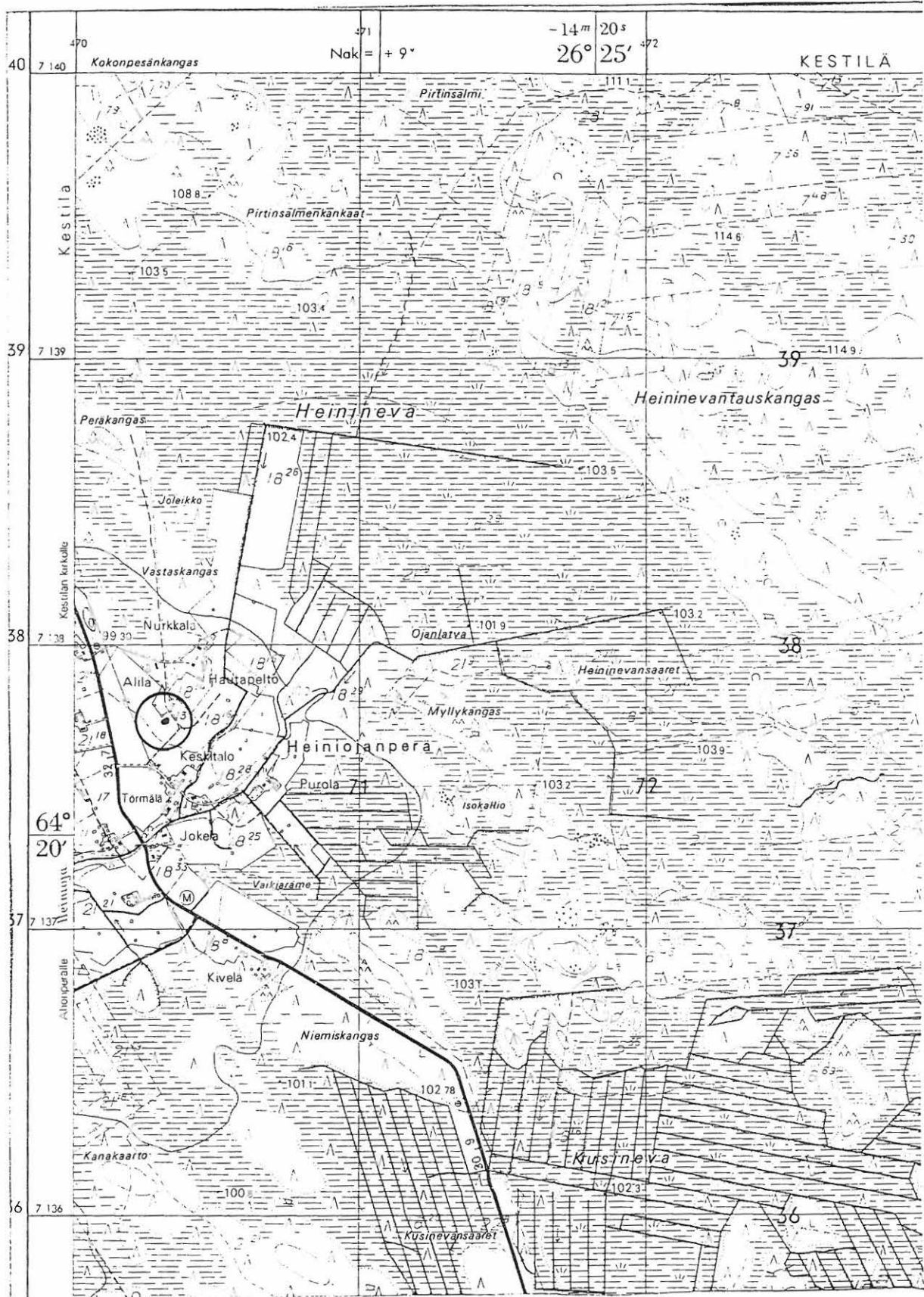
Aiemmat löydöt: Kajaanin seminaarin kokoelmat (tasataltta)

Inventointilöydöt: KM 29864:1 (työstöjälkinen kvartsi) ja
 -:2 (kaavin)

Valokuvat: -

Kartat: Peruskarttaote 3414 04/B, p. 1973

KESTILÄ 25 Alila



3414 04 RIVINPERÄ

Kestilän inventointi 1996, M. Sarkkinen

KESTILÄ 26

Kohteen nimi: Keihäskoski

Määrittely ja mj-luokka: kivikautinen löytöpaikka. II(?)

Peruskartta: 3414 01 KESTILÄ

Koordinaatit: x = 7131 68, y = 3465 56, z = 90-92,5
(talon sijainti)

Kylä ja seutu: Mulkua, Hyvölänranta, Alipää

Tila: ?

Rek:no 59:?

Maanomistaja: ?

Kestilän kirkosta noin 8 km eteläkaakkoon, Siikajoen lännenpuoleisella rannalla, Pyhännäntien ja joen välissä. Kohteesta löydetyn esineen tiedot ovat epäselvät.

Alue tarkastettiin tuloksetta. Talon lounais- ja eteläpuoliset pelot voitiin tarkastaa, vaikka kasvoivat pitkää orasta. Itäiset pelot olivat nurmella.

Kohde tarkastettu: 10.6.1996

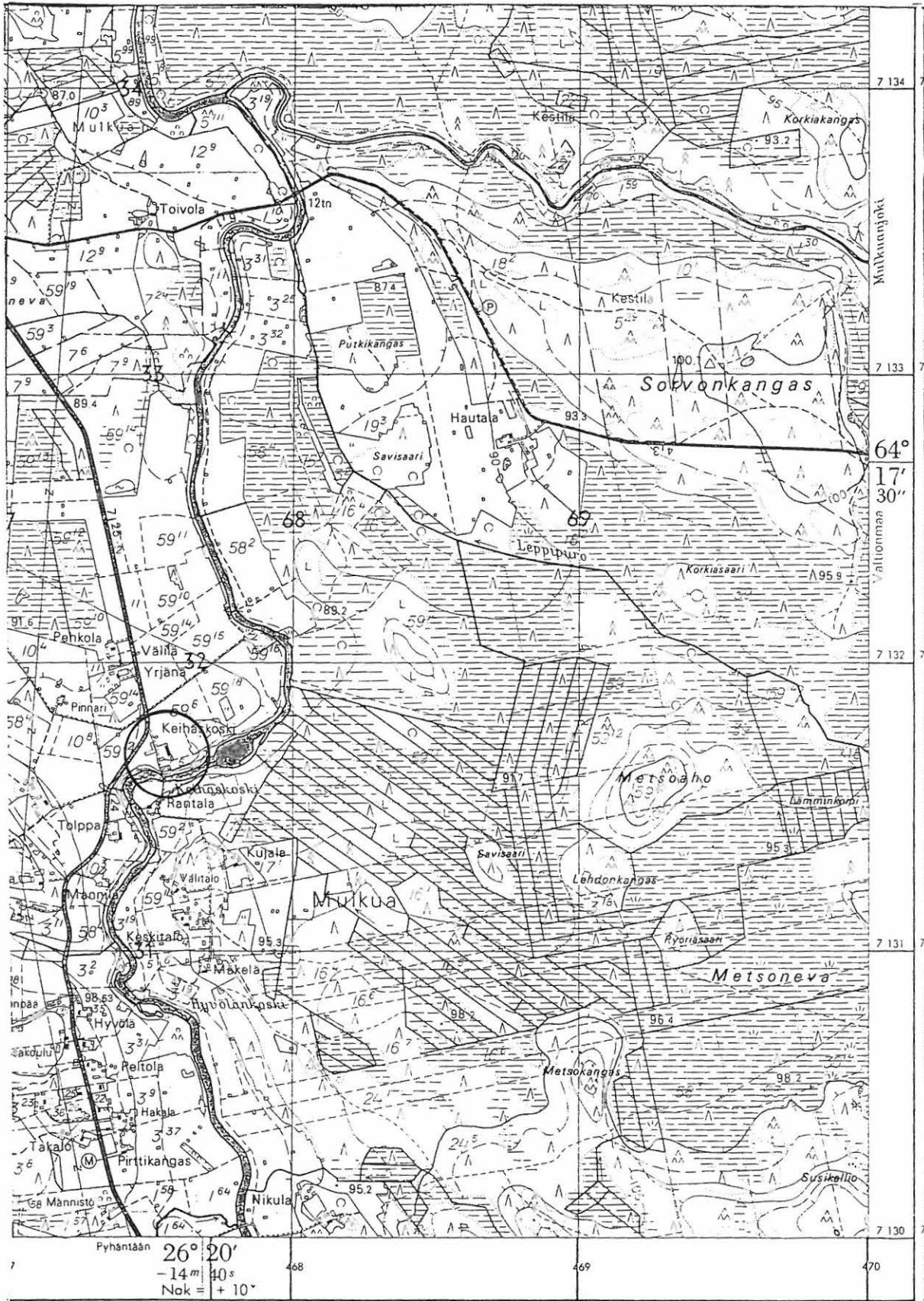
Aiemmat tutkimukset: -

Aiemmat löydöt: kiviesine ?, mahd. alkeellinen kirves

Valokuvat: -

Kartat: Peruskarttaote 3414 01/C, p. 1973

KESTILÄ 26 Keihäskoski



3414 01 KESTILÄ

Kestilän inventointi 1996, M. Sarkkinen

KESTILÄ 27

Kohteen nimi: Kirkonkylä, kansakoulun eteläpuoli
Määrittely ja mj-luokka: kivikautinen löytöpaikka III(?)
Peruskartta: 3414 01 KESTILÄ
Koordinaatit: $x = 7139\ 45$, $y = 3465\ 70$, $z = 92,5$
(koulun sijainti)
Kylä ja seutu: Kirkonkylä
Tila: ?
Rek:No: ?
Maanomistaja: ?

Heti Kestilän kirkon itäpuolella olevalta alueelta on löydetty sädekviliuskeen kappale. Aluetta rajoittaa pohjoisessa koulu pihamaineen ja etelässä, noin 300 metriä koulusta, Siikajoki. Alueen läpi kulkee Kestilän keskustaan johtava tien. Tien pohjoispuoli on koulun aluetta ja eteläpuoli rakennettua asutusaluetta. Maasto laskee loivasti kohti jokea.

Inventoinnin aikana löytöpaikan sijaintia ei pystytty tarkemmin määrittelemään.

Kohde tarkastettu: 28.5.1996

Aiemmat tutkimukset: -

Aiemmat löydöt: PPM 6743 (sädekviliuskeen kpl)

Valokuvat: -

Kartat: Peruskarttaote 3414 01/D, p. 1973

KESTILÄ 28

Kohteen nimi: Toivola NW, Pihkalanranta
 Määrittely ja mj-luokka: kivikautinen asuinpaikka. II.
 Peruskartta: 3412 10 PIHKALANRANTA
 Koordinaatit: $x = 71\frac{2}{5} 07$, $y = 3456 33$, $z = n. 80$
 Kylä ja seutu: Kestilä, Pihkalanranta
 Tila: ?
 Rek:No: 24:8
 Maanomistaja: Jouni ja Tapio Virtanen
 Pihkalantie 1173, 92700 Kestilä

Kestilän kirkosta noin 10 km länsilounaaseen, Pihkalantien ja Piipolantien risteyksestä noin 1,9 km länsiluoteeseen, Siikajoen pohjoisrannalla. Heti Toivolan talon luoteispuolella on kapea Perttilän rantapelloksi kutsuttu peltokaistale joen ja tien välissä. Luoteispäässään pelto rajoittuu metsikköön, jonka pellonpuoleisessa reunassa seisoo yksinäinen hirsimakasiini. Peltoalueen rantatörmä laskee mutkitellen jokeen niin, että pelto ikäänkuin äaltoilee! Pellon korkein kohta on sen pohjoisnurkassa. Makasiinin tasalla rantatörmän alaosassa on yksinäinen kesämökki tieltä piilossa.

Hiekkamultaisesta pellostä, sen makasiininpuoleisesta päästä tavattiin vaivatta parikymmentä kvartsi-iskosta, pari epämääräistä kivilaji-iskosta sekä palanutta kiveä, jotka jätettiin paikoilleen. Aiemmin paikalta on löydetty kiviesine. Tien pohjoispuolisessa leikkauksessa ei tavattu kvartseja tai likamaata, mutta se paljasti alueen olevan hyvää hiekkamaata.

Kohde tarkastettu: 29.5.1996

Aiemmat tutkimukset: -

Aiemmat löydöt: KM 20639 (kivikirves)

Valokuvat: D 5 Asuinpaikan merkit etualan pellossa, luoteesta.

Kartat: Peruskarttaote 3412 10/CD, p. 1980, päälle p. 1990

KESTILÄ 29 1000 00 3166

Kohteen nimi: Myllykoski

Määrittely ja mj-luokka: kivikautinen löytöpaikka. III(II?).

Peruskartta: 3414 02 MÄLÄSKÄ

Koordinaatit: x = 7144 36, y = 3444 78, z = 95-97,5

Kylä ja seutu: Kestilä, Mäläskä

Tila: Myllykoski

Rek:No: 28:8

Maanomistaja: Pentti Väyrynen
Leiviskänranta, 92700 Kestilä

Kestilän kirkosta noin 5 km pohjoiskoilliseen, luoteesta Neittävänjokeen laskevasta Ohenojasta Ison ja Pikku Myllykankaan välistä, Myllykosken talosta noin 100 m luoteeseen. Paikalta löydettiin 1985 piiesine ojasta perkauksen yhteydessä nostetusta sorasta. Paikalla samana vuonna käynyt Pentti Koivunen on julkaissut esineestä ja sen löytöolosuhteista artikkelin.

Inventoinnin yhteydessä todettiin ojasta nostetun maan muodostaman penkan kasvaneen tiheäksi pajukoksi. Ympäröivä maasto kasvoi tiheää koivikkoa ja pajukkoa. Kaikkienensa hankalakulkuista ja peitteistä maastoa. Paikalta ei havaittu mitään kiinteään muinaisjäännökseen viittaavaa. Käynnin yhteydessä tarkastettiin myös talon lähipellot mitään löytämättä. Oppaana toimi koululainen Kaisa Väyrynen. Kyseessä on ehkä aikoinaan veteen joutunut yksittäinen irtolöytö.

Kohde tarkastettu: 4.6.1996

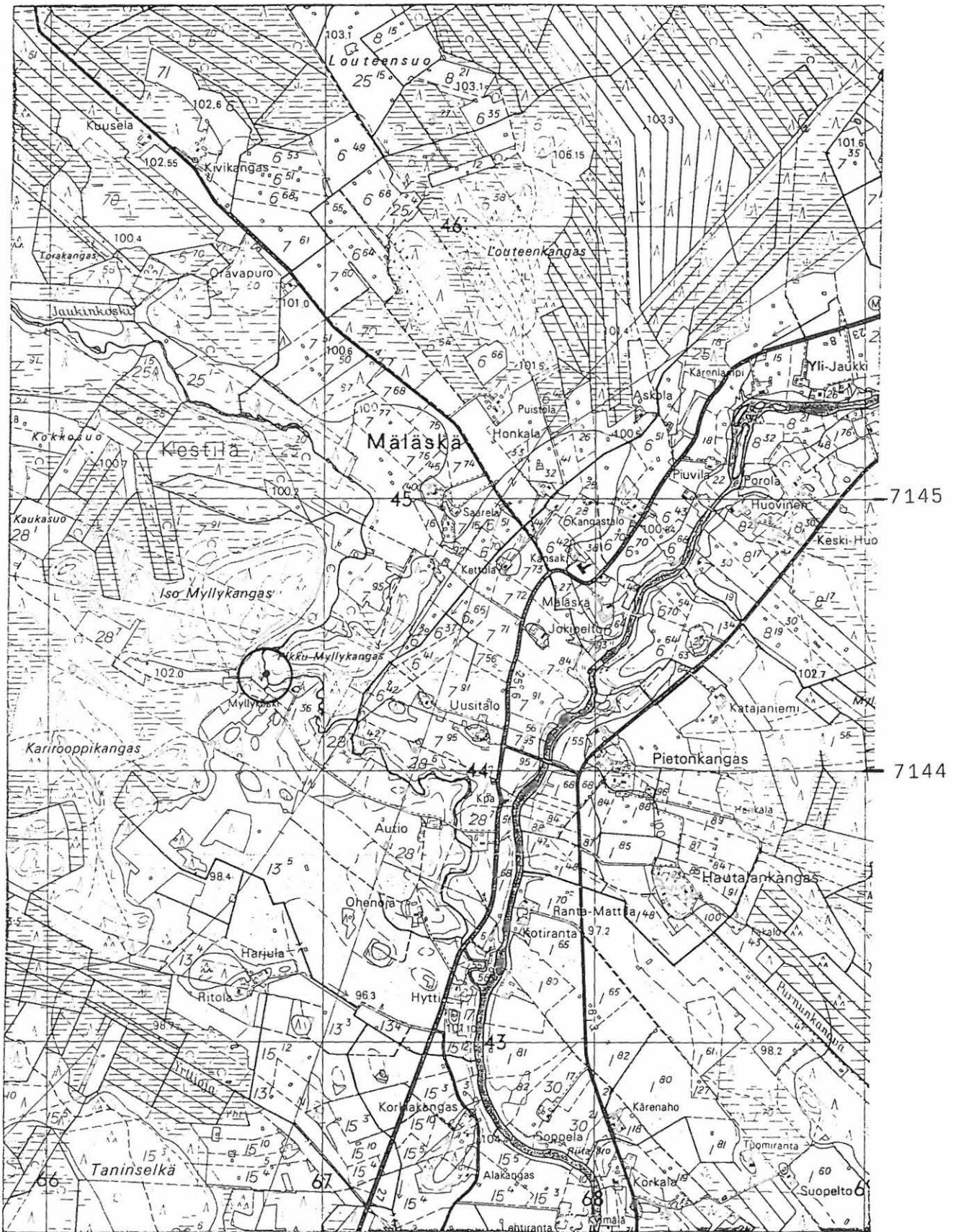
Aiemmat tutkimukset: Pentti Koivunen; tarkastus 1985; artikkeli: Harvinainen piiesine Kestilästä, Faravid 9/84, s. 19-24.

Aiemmat löydöt: KM 23098 (piiveitsi/sirppi?)

Valokuvat: -

Kartat: Peruskarttaote 3414 02/CD, p. 1973

KESTILÄ 29 Myllykoski



3414 02 MÄLÄSKÄ

Kestilän inventointi 1996, M. Sarkkinen

KESTILÄ 30

Kohteen nimi: Vahtineva
 Määrittely ja mj-luokka: Kehämäinen kivirakennelma. II-III.
 Peruskartta: 3414 02 MÄLÄSKÄ
 Koordinaatit: x = 7145 60, y = 3463 50, z = n. 100
 Kylä ja seutu: Kestilä, Mäläskä
 Tila: Kivikangas
 Rek:No: 56:4
 Maanomistaja: Heikki Rahikkala
 PPA 2 Kivikangas, 92700 Kestilä

Kestilän kirkosta noin 7,5 km pohjoisluoteeseen, Vahtinevan ja Kaurisrimmen välisellä soiden ympäröimällä moreenisaarekkeella. Saarekkeen länsiluoteisnurkassa on halkaisijaltaan noin 10 m oleva kivikehä. Kehän kivistä ladotun vallin korkeus on noin 20 - 30 cm ja leveys noin 1 metri. Keskiosa muutamaa suurempaa kiveä lukuunottamatta kivetön. Lisäksi rakennelman keskellä on 40 cm syvä kuopanne. Rakenne on paksun sammalen peittämä.

Kohdetta ei käyty inventoinnin yhteydessä tarkistamassa, vaan kuvaus perustuu Markku Mäkivuodin tekemään tarkastukseen.

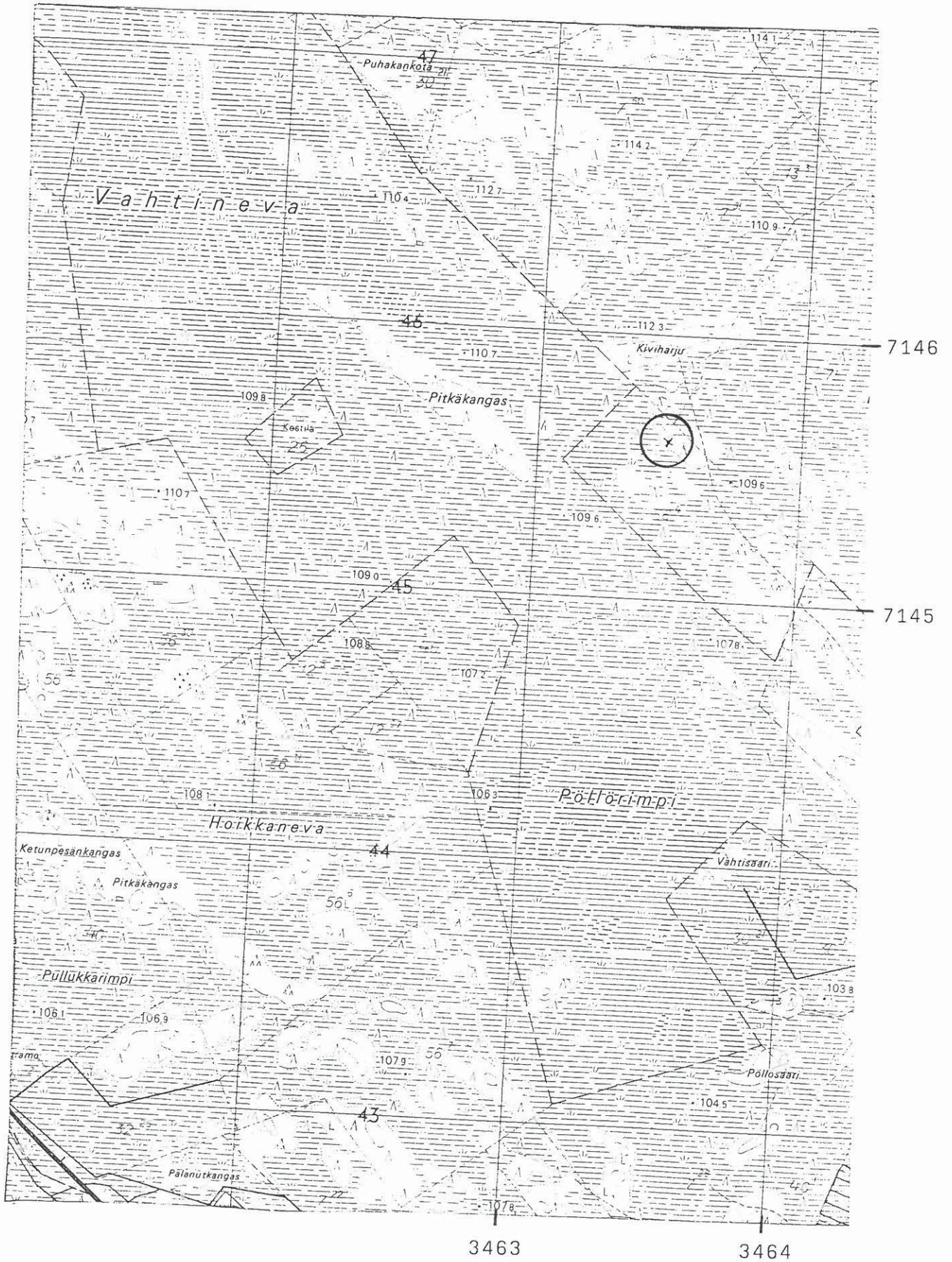
Kohde tarkastettu: -

Aiemmat tutkimukset: Tarkastus M. Mäkivuoti 1991

Aiemmat löydöt: -

Valokuvat: -

Kartat: Peruskarttaote 3414 02/B, p. 1973



3414 02 MÄLÄSKÄ

Kestilän inventointi 1996, M. Sarkkinen

KESTILÄ 31

Kohteen nimi: Suvanto

Määrittely ja mj-luokka: kivikautinen löytöpaikka. II.

Peruskartta: 3412 10 PIHKALANRANTA

Koordinaatit: x = 7135 88, y = 3455 28, y = n. 75

Kylä ja seutu: Kestilä, Pihkalanranta

Tila: Suvanto

Rek:No: 19:20

Maanomistaja: Teuvo Pihkakoski
Pihkalantie, 92700 Kestilä
p. 08 - 35127

Kestilän kirkosta noin 11 km länsilounaaseen, Siikajoen pohjoisrannalla, Pihkalantien ja Piippolantien risteyksestä noin 3,2 km länsiluoteeseen. Suvannon tilan pihapiirin länsikulmalta savikkopelosta on löydetty kivikirves. Samalla kertaa huomattiin myös toinen esineen pala ja kivikasa. Löytöpaikka on alavaa ja kosteaa rannan savipeltoa talon ulkorakennuksen takaisessa alangossa. Paikalle on myöhemmin ajettu maata lähipelloilta.

Inventoinnin yhteydessä viereisiltä selvästi rantatörmän yläpuolella olleilta pelloilta, kuten ei itse löytöpaikaltakaan, tavattu mittään kivikautiseen asuinpaikkaa viittaavaa. Osa pelloista oli kynöksellä ja osa ketona. Aiemman tarkastuksen yhteydessä havaitun mahdollisen kivilaji-iskoksen lisäksi paikalta ei ole muita havain-
toja.

Kohde tarkastettu: 30.5.1996

Aiemmat tutkimukset: Tarkastus Markku Torvinen 1991

Aiemmat löydöt: KM 24460 (alkeellinen poikkikirves)

Valokuvat: -

Kartat: Peruskarttaote 3412 10/BD, p. 1980, päälle p. 1990

KESTILÄ 32

Kohteen nimi: Maksinmäki
 Määrittely ja mj-luokka: kivikautinen asuinpaikka. II.
 Peruskartta: 3414 01 KESTILÄ
 Koordinaatit: x = 7138 82, y = 3464 54, z = 90-92,5
 Kylä ja seutu: Kestilä, Kirkonkylä
 Tila: ?
 Rek:No: 32:40
 Maanomistaja: Esko Leiviskä, 92700 Kestilä
 Kerttu Leiviskä, 92700 Kestilä

Kestilän kirkosta noin 1,2 km länsilounaaseen, Siikajoen luoteispuolella noin 250 m joesta, koillisesta kaakkoon lähelle jokea pistävän hiekkaharjanteen lounaisrinteellä. Pihkalanrantaan johtavalta tieltä erkanee Maksinharjuun kulkeva tie, joka kulkee harjanteen reunaa niin, että sen lounaispuolelle jää loivasti samaan suuntaan viettävä pelto ja koillispuolelle harjun metsikköinen laki.

Mainitun pellon yläosan erottaa sen alaosasta selvä muinainen rantaterassi, tosin loiva, jonka yläpuolella olevasta pellostä löydettiin inventoinnin yhteydessä kvartsikaavin, kvartsi-iskoksia ja lohelmia sekä palanutta kiveä. Löydöt tehtiin pitkänomaisen, harjun suuntaisen ylemmän peltoalueen puolimaista. Harjulla on Pihkalan tien vieressä pieni umpeenkasvanut sorakuoppa. Sen reunamilta ei asuinpaikan merkkejä tavattu. Ei myöskään pellossa aivan ko. tien varrella. Inventoinnin aikana paikalla tehtiin tietöitä ja tietä levennettiin, samalla leikattiin harjua tien molemmin puolin, mutta näistäkään leikkauksista ei muinaisjäännöksen merkkejä tavattu. Kyseessä lienee pienialainen asuinpaikka. Aiempia esinelöytöjä alueelta ei ole.

Kohde tarkastettu: 29.5.1996

Aiemmat tutkimukset: -

Löydöt: KM 29865 (kvartsikaapimen teräkatkelma)

Valokuvat: D 6 Asuinpaikka tien takana pellolla metsän laidassa kuvattu Kukkolan (kohde 34) luota lounaasta.

Kartat: Peruskarttaote 3414 01/BD, p. 1973

KESTILÄ 33

Kohteen nimi: Maksinharju, kuntopolku

Määrittely ja mj-luokka: kivikautinen asuinpaikka. II.
kuopanteita (ainakin 3 kpl). II.

Peruskartta: 3414 01 KESTILÄ

Koordinaatit: x = 7139 18-24, y = n. 3464 16-28,
z = n. 97,5

Kylä ja seutu: Kestilä

Tila: ?

Rek:No: 51 ja 32:99

Maanomistaja: ?

Kestilän kirkosta noin 1,3 - 1,4 km länteen, Ouluntien ja Pulkki-
lantien välisen Maksinharjun lounaisrinteellä, Siikajoesta noin 1
km luoteeseen. Maksinharju on laaja luode-kaakko -suuntainen hiek-
kaharju, jonka korkeimmat kohdat on kaivettu hiekkakuopaksi. Harjun
jyrkemmän rinteeseen alaosassa on tasainen terassimainen vyöhyke, jonka
jälkeen maasto laskee loivasti noin 200 metrin päässä lounaassa
olevaan suohon. Harjun reunan tasanteella kulkee metsätie ja kunto-
polku.

Koordinaattien osoittamalla alueella tavattiin maastoon koneella
pukatun kuntopolun rikkoutuneesta reunasta kvartsi-iskoksia ja pa-
laneita kiviä ja heikkoa likamaata. Kuntopolku noudattelee palsto-
jen 51 ja 32:99 rajaa, johon löytöalueen kaakkoispäässä yhtyy har-
jun päältä tuleva vanha metsätie. Näiden yhtymäkohdan luoteispuo-
lella oli halkaisijaltaan 4 -5 m ja 30 - 40 cm syvä painauma.
Kvartsien esiintymä alkoi tämän paikan tienoilta ja jatkui vajaan
sadan metrin matkan polkua pitkin runsaan sadan metrin etäisyydelle
vanhan ampumaradan betonibunkkerista. Tästä noin 400 m tietä pitkin
luoteeseen (x = 7139 54, y = -3463 68, z = 97,5 - 100) havaittiin
metsätiellä kaksi pientä kvartsi-iskosta. Näistä noin 20 m koilli-
seen oli samanlainen painauma kuin edellä kuvattu. Kolmas painauma
sijaitsi tästä vielä noin 150 m koilliseen (x = 7139 64, y = 3463
50) metsätien haarauman kapeassa koillispuoleisessa sektorissa.
Kvartsit jätettiin paikoilleen.

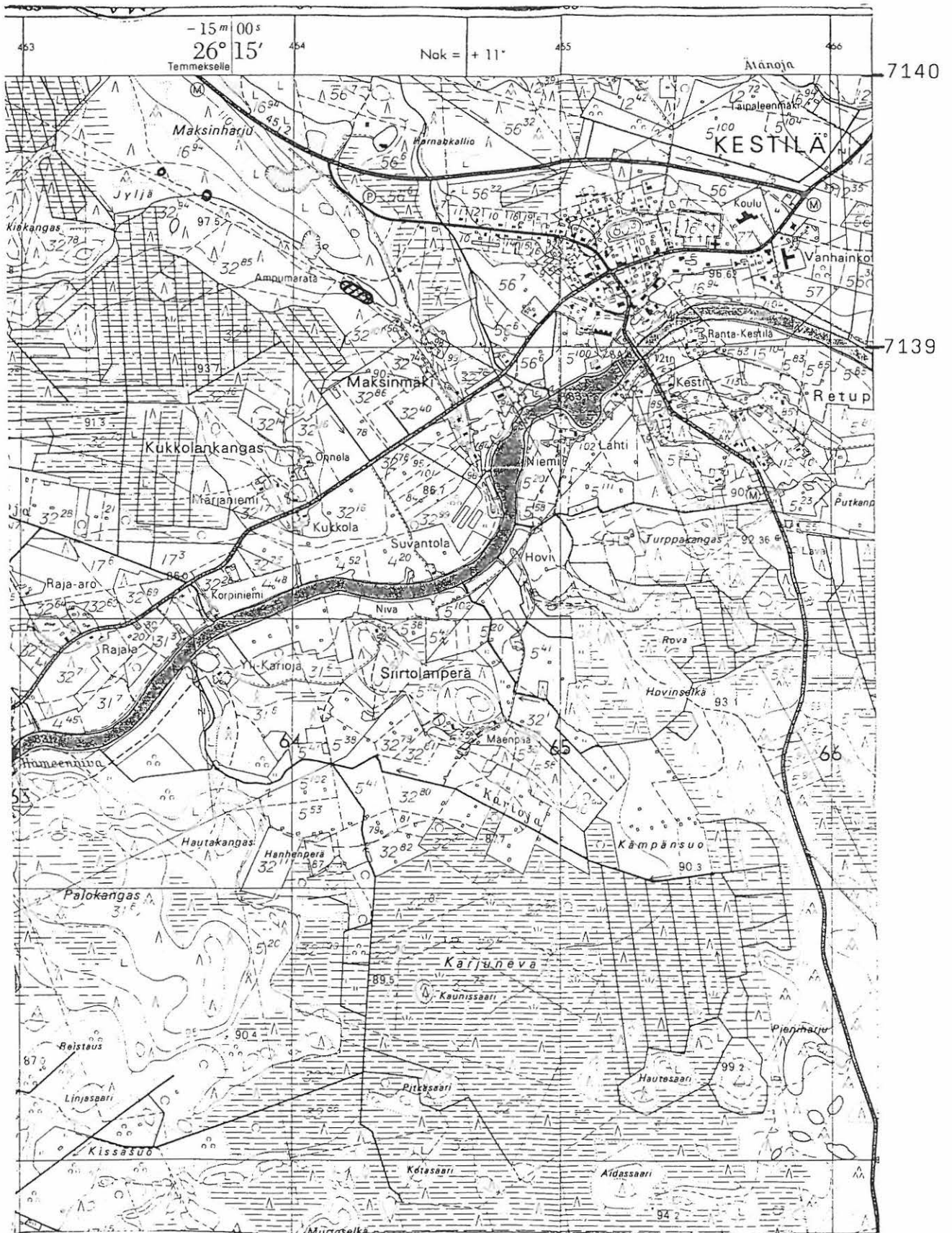
Kohde tarkastettu: 29.5.1996

Aiemmat tutkimukset: -

Aiemmat löydöt: -

Valokuvat: D 7 Punkkerin luota kaakkoon kohti asuinpaikkaa.

Kartat: Peruskarttaote 3414 01/B, p. 1973



3414 01 KESTILÄ

Kestilän inventointi 1996, M. Sarkkinen

KESTILÄ 34

Kohteen nimi: Kukkola
 Määrittely ja mj-luokka: kvartsilöytöp./asuinpaikka?. II.
 Peruskartta: 3414 01 KESTILÄ
 Koordinaatit: x = 7138 34, y = 3464 04, z = 90-92,5
 Kylä ja seutu: Kestilä, Kukkolankangas
 Tila: ?
 Rek:No: 32:16
 Maanomistaja: ?

Kestilän kirkosta noin 1,8 km länsilounaaseen, Pihkalantien ja Siikajoen välissä, joesta noin 200 metriä pohjoiseen, Kukkolankankaan eteläkärjessä. Maaperä kankaan yläosissa on jokseenkin hiekkaista kangasmultaa, alempana savea. Maasto laskee loivasti etelään ja länteen. Kyseessä on laeltaan kivikkoinen ja reunamiltaan hiekkamultainen moreeniharjanne.

Kukkolan päärakennuksesta noin 40 metriä etelään, aivan pihamaan ja pellon reunasta, pihalta pelloille johtavan tilustien itäpuolelta pellon kulmasta, tavattiin yhteensä 4 kvartsi-iskosta. Palaneita kiviä tms. ei paikalla havaittu. Iskokset jätettiin paikoilleen. Talon väkeä ei onnistuttu tapaamaan. Maastollisesti ei olisi mahdollista, että paikalla olisi asuinpaikkakin.

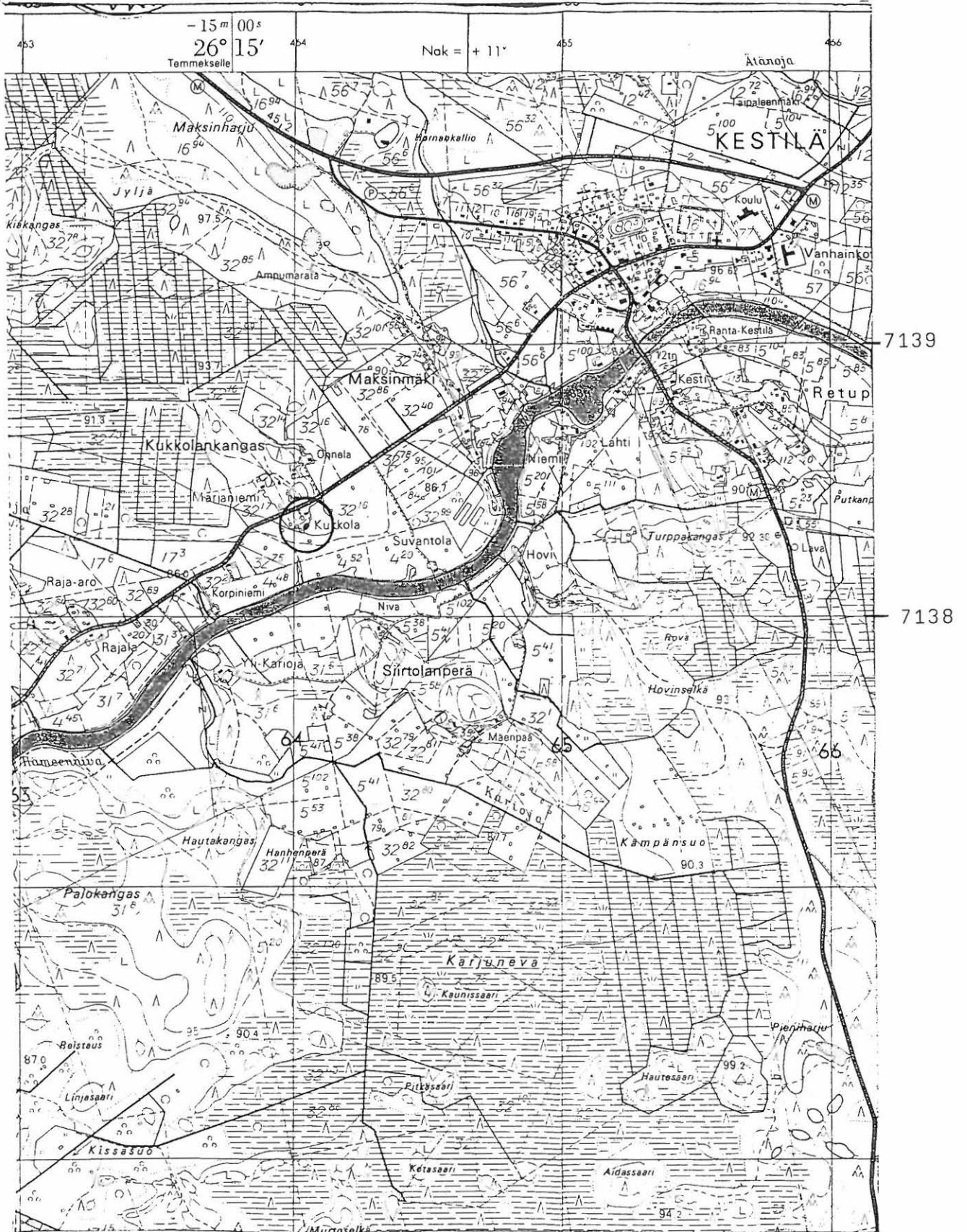
Kohde tarkastettu: 29.5.1996

Aiemmat tutkimukset: -

Aiemmat löydöt: -

Valokuvat: -

Kartat: Peruskarttaote 3414 01/B, p. 1973



3414 01 KESTILÄ

Kestilän inventointi 1996, M. Sarkkinen

KESTILÄ 35

Kohteen nimi: Rojola (ent. Onnela)
Määrittely ja mj-luokka: kvartsilöytp./asuinpaikka? II.
Peruskartta: 3414 01 KESTILÄ
Koordinaatit: x = 7138 60, y = 3464 06, z = 90-92,5
Kylä ja seutu: Kestilä, Kukkolankangas
Tila: Rojola
Rek:No: 32:?
Maanomistaja: Liisa Haataja
 Hyvärintie 13, 92700 Kestilä

Kestilän kirkosta noin 1,7 km länsilounaaseen, Pihkalantien ja Siikajoen pohjoispuolella, Kukkolankankaan itälaidalla. Kukkolankangas on päältäään kivikkoinen moreeniharjanne, jonka reunamat ovat maaperältäään hiekkamultaa. Alempana kankaan itäpuolisessa alangossa maaperä muuttuu savisemmaksi.

Rojolan päärakennuksen koillispuolisesta, noin 30 - 40 metriä etäisyydellä olleesta perunamaasta tavattiin yhteensä 5 kvartsi-iskosta. Kyseinen pelto oli maaperältäään jo lähinnä savensekaista multaa. Paikalleen jätettyjen kvartsien lisäksi pellostä ei löydetty muuta kiinteään muinaisjäännökseen viittaavaa. Palaneita kiviä tosin oli, mutta niin oli talonpoikaista savikupin palastakin. Pihan pohjoisluoteispuolella oli hiekkakuoppa kotitarpeeseen. Sen reunalta ei tehty löytöjä.

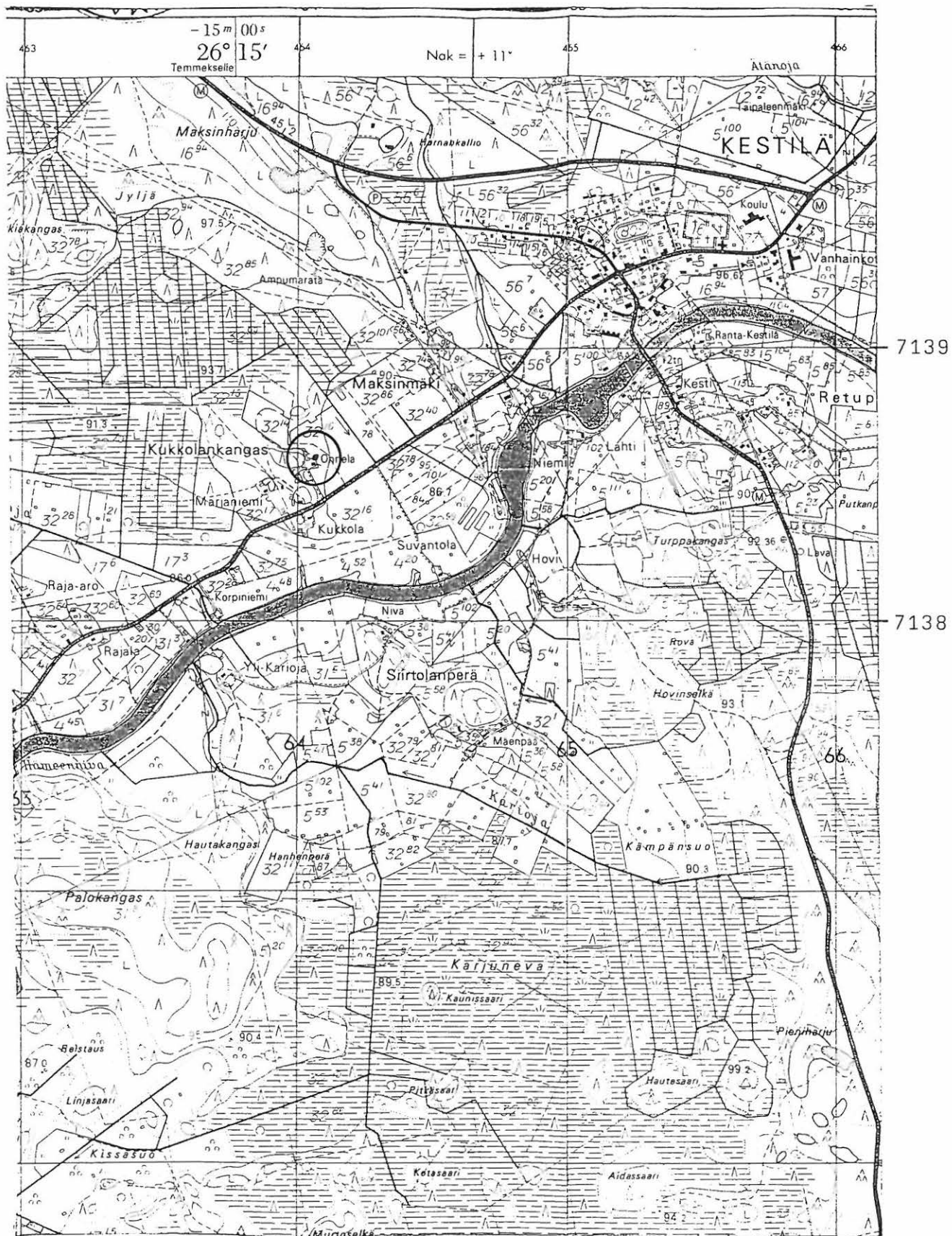
Kohde tarkastettu: 239.5.1996

Aiemmat tutkimukset: -

Aiemmat löydöt: -

Valokuvat: -

Kartat: Peruskarttaote 3414 01/B, p. 1973



3414:01 KESTILÄ

Kestilän inventointi 1996, M. Sarkkinen

KESTILÄ 36

Kohteen nimi: Selänkangas, voimalinjan alapuoli
 Määrittely ja mj-luokka: kivikautinen asuinpaikka. II.
 Peruskartta: 3412 10 PIHKALANRANTA
 Koordinaatit: x = 7135 38, y = 3458 94, z = n. 95
 Kylä ja seutu: Kestilä, Pihkalanranta
 Tila: ?
 Rek:No: 14:44
 Maanomistaja: ?

Kestilän kirkosta noin 8 km länsilounaaseen, Pihkalantien ja Piipolantien risteyksestä noin 1,2 km koilliseen, Selänkankaan itäpäähän ylittävän pohjoisemman voimalinjan alla. Selänkankaan korkein kohta on kaivettu laajaksi hiekkakuopaksi. Säilyneet reunat, enemmälti kuopan pohjoispuolella, ovat hiekkapohjaisella kankaalla kasvavaa mäntymetsää. Kiviä oli vähän.

Linjan alapuoli oli koneellisesti kuorittu turvekerroksesta ja aivan päällimmäisestä hiekkakerroksesta. Maat oli kasattu suuriin läjiin alueelle. Sekä läjissä että kuoritulla alueella oli maassa kvartsi-iskoksia ja muutamia palaneita kiviä. Kvartsien määrä ei tällä kohdilla ollut runsas. Kuoritun alueen itäpuolelle oli tehty pari kuoppaa koneen kauhalla, toisesta löytyi yksi kvartsi. Linjan länsipuolella, alueen läpi kulkevalla hevospolulla tavattiin pieneltä alueelta useita kvartseja kohdasta, missä polku nousi kaivettua hiekkakuopan reunaa ylös kuoppien väliselle töyräälle. Kvartsit olivat töyrään reunalla, mistä kavioura jatkui hiekkakuopan reunaa pitkin länteen. Selvää likamaata ei löytöpaikoilla missään havaittu. Kvartsit jätettiin aloilleen.

Kohde tarkastettu: 29.5.1996

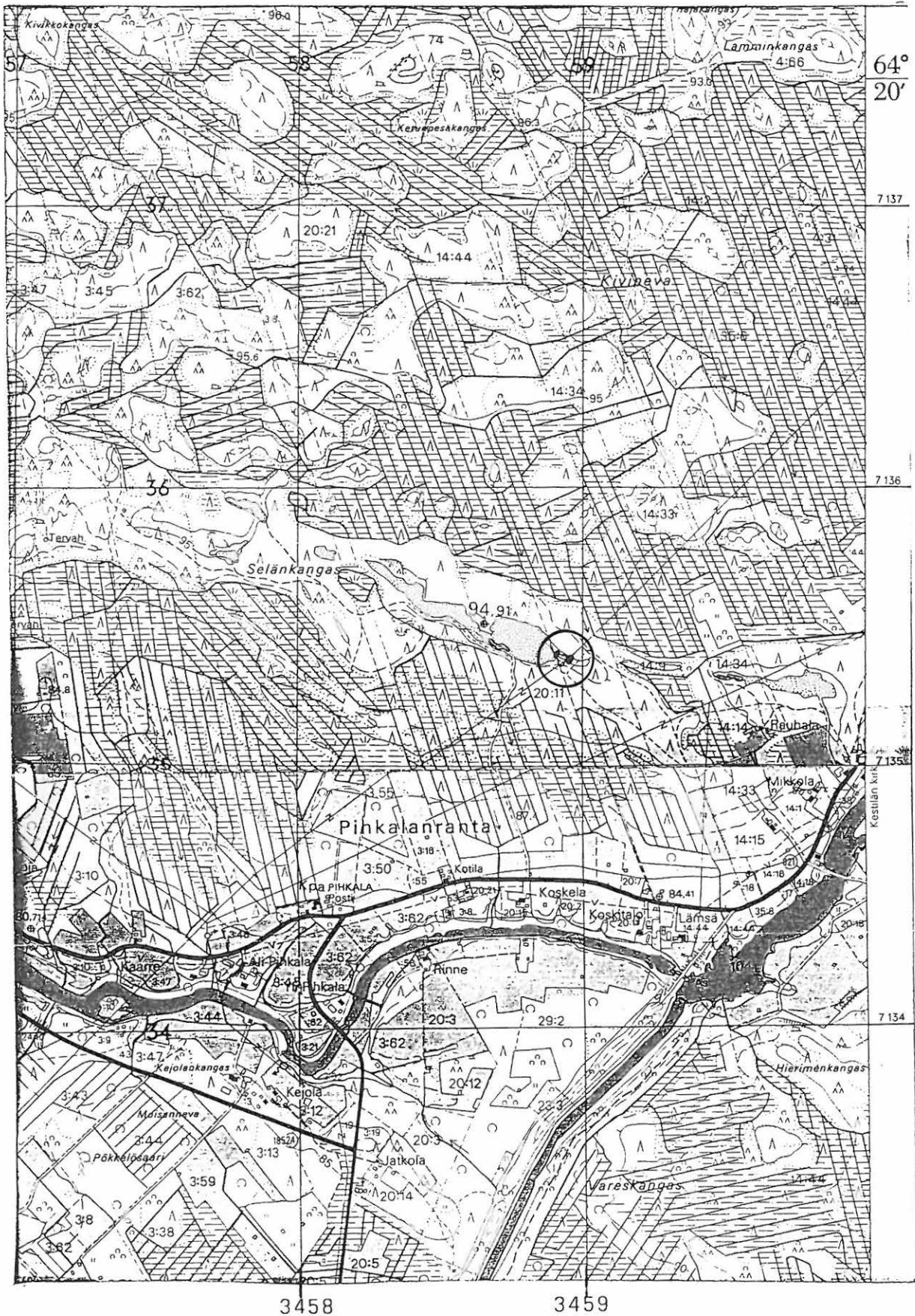
Aiemmat tutkimukset: -

Aiemmat löydöt: -

Valokuvat: -

Kartat: Peruskarttaote 3412 10/CD, p. 1980, päälle p. 1990

KESTILÄ 36 Selänkangas, voimalinjan alapuoli



3412 10 PIHKALANRANTA

Kestilän inventointi 1996, M. Sarkkinen

KESTILÄ 37

Kohteen nimi: Kankaanpää
 Määrittely ja mj-luokka: kivikautinen löytöpaikka. II(?)
 Peruskartta: 3414 01 KESTILÄ
 Koordinaatit: x = 7134 42, y = 3467 10, z = n. 90
 (talon sijainti)
 Kylä ja seutu: Mankila, Isokangas
 Tila: Kankaanpää
 Rek:No: 12:7
 Maanomistaja: ?

Kestilän kirkosta noin 5,2 km eteläkaakkoon, Siikajoen länsirannalla, Isonkankaan kaakkoisreunalla. Kankaanpään talon pelloista on löydetty kaksi PPM:n kokoelmissa olevaa tasatalttaa, joiden tarkemmat löytötiedot puuttuvat. Kankaanpää sijaitsee nimensä mukaisesti laajan Isonkankaan kaakkoispäässä. Isokangas on mäntyä kasvava hiekkakangas, jonka reunamille tehdyt pellotkin ovat vähäkivistä hiekkamultaa, jotka muuttuvat savikkoiseksi vasta lähempänä nykyistä jokea.

Inventoinnin yhteydessä Kankaanpään talon todettiin olevan tyhjiällä, ilmeisesti kesäkäytössä. Pellot olivat viljelemättä ja paksulla heinällä. Paikalta ei onnistuttu löytämään mitään kiinteään muinaisjäännökseen viittaavaa, vaikka paikka sinänsä sellaiseen olikin sovelias. (Vrt. myös kohde 8).

Kohde tarkastettu: 7.6.1996

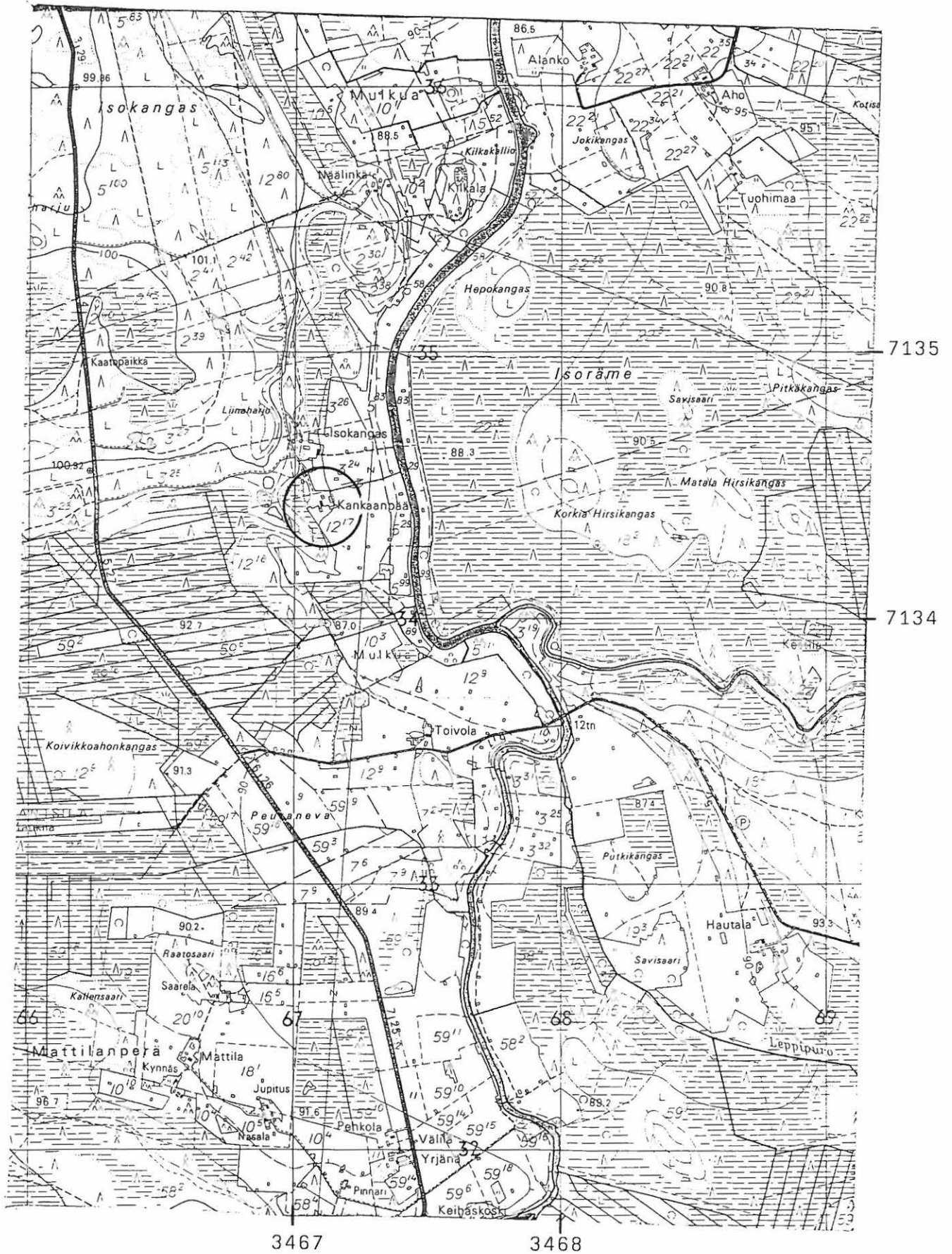
Aiemmat tutkimukset: -

Aiemmat löydöt: PPM 6719 ja 6720 (tasatalttoja molemmat)

Valokuvat: -

Kartat: Peruskarttaote 3414 01/CD, p. 1973

KESTILÄ 37 Kankaanpää



3414 01 KESTILÄ

Kestilän inventointi 1996, M. Sarkkinen

KESTILÄ 38

Kohteen nimi: Pirttikangas
 Määrittely ja mj-luokka: kivikautinen asuinpaikka. II.
 Peruskartta: 3414 01 KESTILÄ
 Koordinaatit: x = 7130 28, y = 3467 41, y = n. 95
 Kylä ja seutu: Mulkuu, Hyvölänranta, Alipää
 Tila: Pirttikangas
 Rek:No: 3:37
 Maanomistaja: Anna ja Eino Turunen
 Pyhännäntie, 92700 Kestilä

Kestilän kirkosta noin 9,3 km eteläkaakkoon, Siikajoen länsirannalla, noin 300 m joesta, Kansakoulusta noin 400 metriä eteläkaakkoon. Alue on loivasti itään kohti jokea laskevaa viljelysmaata, jota rikkovat talojen pihapiirit ja tiet. Maaperä alueella on hiekkaa, pellot vähäkivistä hiekkamultaa.

Pirttikankaan tyhjillään olevan päärakennuksen eteläpuolella olleesta perunamaasta tavattiin inventoinnin yhteydessä puolenkymmentä kvartsi-iskosta ja -lohelmaa sekä palaneita kiviä. Pelto sijaitsi aivan talon vierellä ja talon suuntaisena. Palaneita kiviä havaittiin myös talon itäpuolisilla pelloilla aivan pihan lähellä. Havaitut löydöt jätettiin paikoilleen. Hyvölänrannan Kivelässä (n. 6 km Pyhännälle päin) asuva Pirttikankaassa lapsuutensa viettänyt talon tytär Anna Turunen kertoi Isänsä Eemeli Karppisen, ehkä muidenkin, löytäneen useita kiviesineitä talon pelloista. Esineet ovat kulkeutuneet hukan teille talon perillisten mukana.

Kohde tarkastettu: 11.6.1996

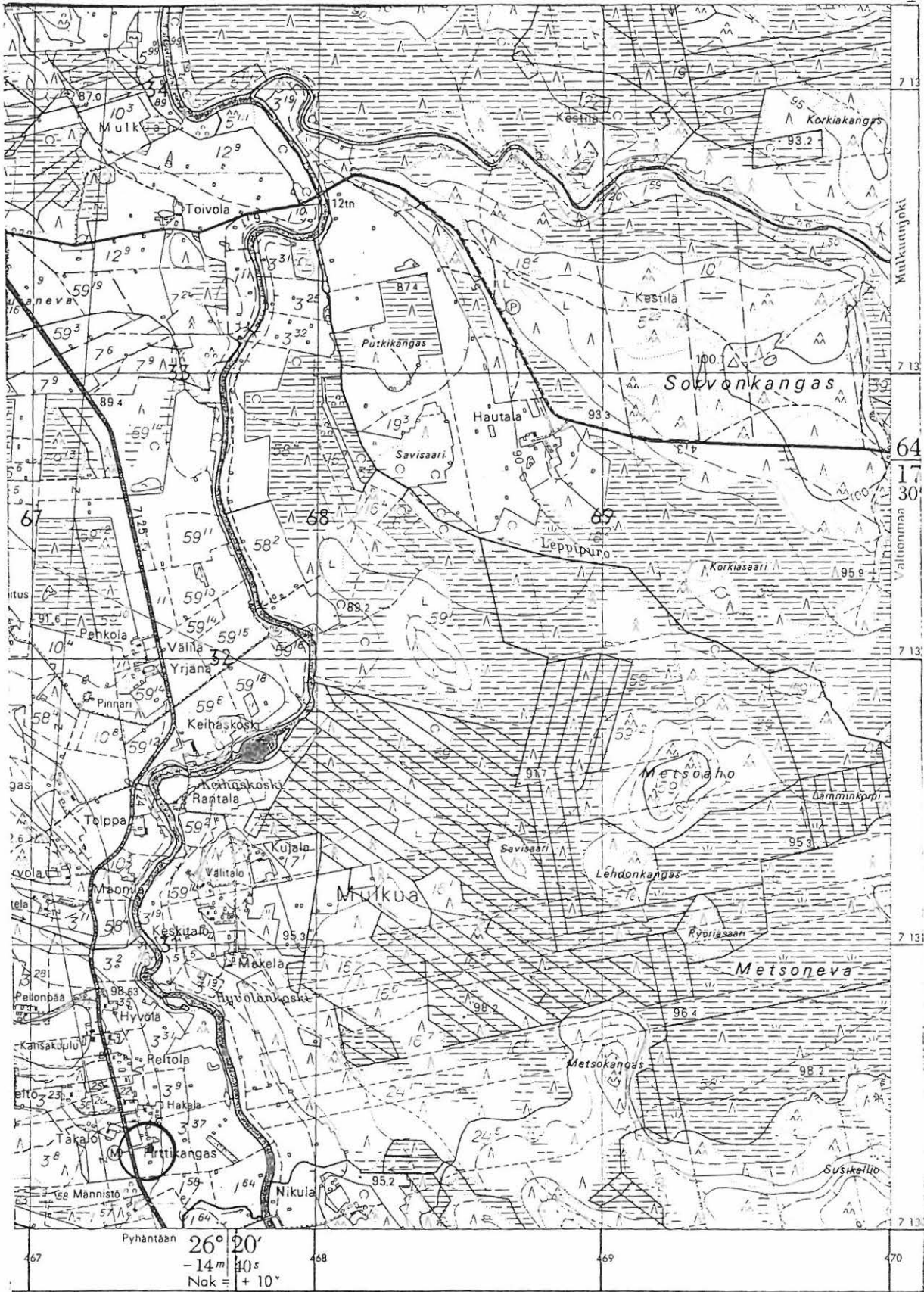
Aiemmat tutkimukset: -

Aiemmat löydöt: kadonneita kiviesineitä?

Valokuvat: D 38 Asuinpaikan merkit talon etupuolella perunamaassa, kaakosta.

Kartat: Peruskarttaote 3414 01/C - 3413 03/D, p. 1972-3

KESTILÄ 38 Pirttikangas



3414 01 KESTILÄ

Kestilän inventointi 1996, M. Sarkkinen

KESTILÄ 39

Kohteen nimi: Haapaniemi

Määrittely ja mj-luokka: a) kuopanteita/pyyntikuoppia. II
b) epäm. kiviesineen löytöpaikka. III.

Peruskartta: 3414 01 KESTILÄ

Koordinaatit: a) x = n. 7134 80-90, y = n. 3461 15, z = 90
b) x = n. 7135 20, y = n. 3460 72, z = n. 85

Kylä ja seutu: Kestilä

Tila: Haapaniemi

Rek:No: 23:5

Maanomistaja: Mauno Lahti
Myllyläntie 619, 92700 Kestilä

Kestilän kirkosta noin 6,2 km lounaaseen, Siikajoen eteläpuolella, Haapaniemen talosta noin 500 metriä eteläkaakkoon. Alue on maaperältään jokseenkin kivikkoista hiekkaa ja kasvillisuudeltaan mäntyä kasvavaa kangasta, joka kohteen itäpuolisen palstan 4:66 osalta on äestetty. Alueen halki kulkee joen suuntaa pääasiassa noudatteleva Myllyläntie. Kohteen tienoilla tieltä on etäisyyttä jokeen noin 300 metriä.

Haapaniemen isäntä Mauno Lahti kertoi havaitsemistaan kuopanteista. Kuopat sijaitsevat Myllykankaantien eteläpuolella ja siltä erkanevan Huopakankaan metsäautotien länsipuolella olevan Kotikankaan reunalla. Kuopanteita oli kaikkiaan 5. Niiden halkaisija oli noin 3 - 5 metriä ja syvyys 30 - 50 cm. Kuoppien pohjalla oli huuhtoutumiskerros ja reunalla heikon vallin kohdalla oli havaittavissa kaksoismaannos. Kuoppia on ilmeisesti ollut alunperin useampia, mutta pari on täytetty tavattujen kuoppien eteläpuolella olevan hiekkakuopan länsipuolella. Kvartsia tms. ei alueen ojista ja äestyksistä tavattu. Kyseessä ilmeisesti pyyntikuopat.

M. Lahti on löytänyt 1842 rakennetun talon alta sitä purkaessaan rakennuksen pohjalta n. 11 x 5 x 2,5 olevan kiven. Vuonna 1889 syntynyt isänsä on sanonut kyseessä olevan petunkuorimakiven. Esine oli tyttärellä Raahessa, eikä sitä päästy näkemään. Löytöpaikka nykyisellä pihalla.

Kohde tarkastettu: 31.5.1996

Aiemmat tutkimukset: -

Valokuvat: -

Kartat: Peruskarttaote 3414 01/AB, p. 1973

KESTILÄ 40

Kohteen nimi: Isokangas
 Määrittely ja mj-luokka: kuopanteita/pyyntikuoppia. II.
 Peruskartta: 3414 01 KESTILÄ
 Koordinaatit: $x = 7136\ 26 - 55$, $y = 3466\ 70 - 55$,
 $z = n. 97,5 - 100$
 Kylä ja seutu: Kestilä
 Tila: ?
 Rek:No: 5:104
 Maanomistaja: ?

Kestilän kirkosta noin 3 km eteläkaakkoon, Isonkankaan itäreunalla, Siikajoesta noin 1 km länteen. Alue tasaista on mäntyä kasvavaa hiekkakangasta, jonka reuna on vanha jyrkästi laskeva rantatörmä. Törmän alapuolella on Näälingänneva.

Kuopanteet alkavat Mertanivaan johtavan tien eteläpuolelta, mistä ne jatkuvat kankaan laidan ja sen viereisen tien välissä kohti etelää noin 500 metrin matkan. Kuoppien keskinäinen etäisyys vaihtelee ja ne muodostavat polveilevan ketjun. Alueelta ei löydetty kvartssia tai muuta asuinpaikkaan viittaavaa. Pyöreiden kuoppien halkaisija vaihtelee 1,5 - 2 metrin välillä. Syvyyttä niillä on noin 30 - 40 cm. Muutamissa oli havaittavissa heikko valli. Lapionpistolla voitiin todeta selvä turpeenalainen huuhtoumiskerros. Koordinaattien rajaamalla alueelta laskettiin 13 kuoppaa, mutta niitä voi olla enemmänkin.

Yksi kuoppa löytyi kuoppaketjun eteläpäästä noin 0,5 km etelään kohdasta noin $x = 7135\ 60$, $y = 3466\ 85$. Sen ympäriltä, kuten ei yllä kuvatun kohteen väliltä enempää kuoppia tavattu.

Cr. Ganander mainitsee Isollakankaalla olevan lapinhautoja.

Kohde tarkastettu: 7.6.1996

Aiemmat tutkimukset: -

Aiemmat löydöt: -

Valokuvat: D 9 Isonkankaan reunaa palstalta 12:10, läheltä yksittäistä kuoppaa kohti koillista

Kartat: Peruskarttaote 3414 01/D, p. 1973

KESTILÄ 41

Kohteen nimi: Hautakangas
 Määrittely ja mj-luokka: kivikautinen asuinpaikka? II.
 Peruskartta: 3413 03 HYVÖLÄNRANTA
 Koordinaatit: x = 7123 08, y = 3468 56, z = n. 100
 Kylä ja seutu: Mulkua, Koskenkangas
 Tila: ?
 Rek:No: 14:10
 Maanomistaja: ?

Kestilän kirkosta noin 17,5 km eteläkaakkoon, Siikajoen itäpuolella Niemenkankaan länsireunalla noin 300 metriä joesta. Alue on loivas-
 ti länteen kohti jokea viettävää hiekkakangasmaata Koskenkankaan-
 tien länsipuolella.

Inventoinnin yhteydessä löydettiin Hautakankaan talon eteläpuoli-
 selta hiekkaiselta pellolta useita puhdasta kvartssia olevia iskok-
 sia ja palanutta kiveä aivan pellon tien eli itäpuoleisesta laidas-
 ta olleesta perunamaasta ja karhitusta kesannosta. Aiempana olleet
 pellot olivat heinällä. Löydöt jätettiin paikoilleen. Muuta asuin-
 paikkaa viittaavaa ei paikalla havaittu, mutta maastollisesti paik-
 ka on asuinpaikaksi sopiva ja myös kvartsiin suhteellinen määrä se-
 kä laatu puoltavat voimakkaasti asuinpaikkaa. Talonväkeä ei tavat-
 tu.

Kohteesta noin 300 m kaakkoon Koskenkankaan asuinpaikka, kohde 10.

Kohde tarkastettu: 11.6.1996

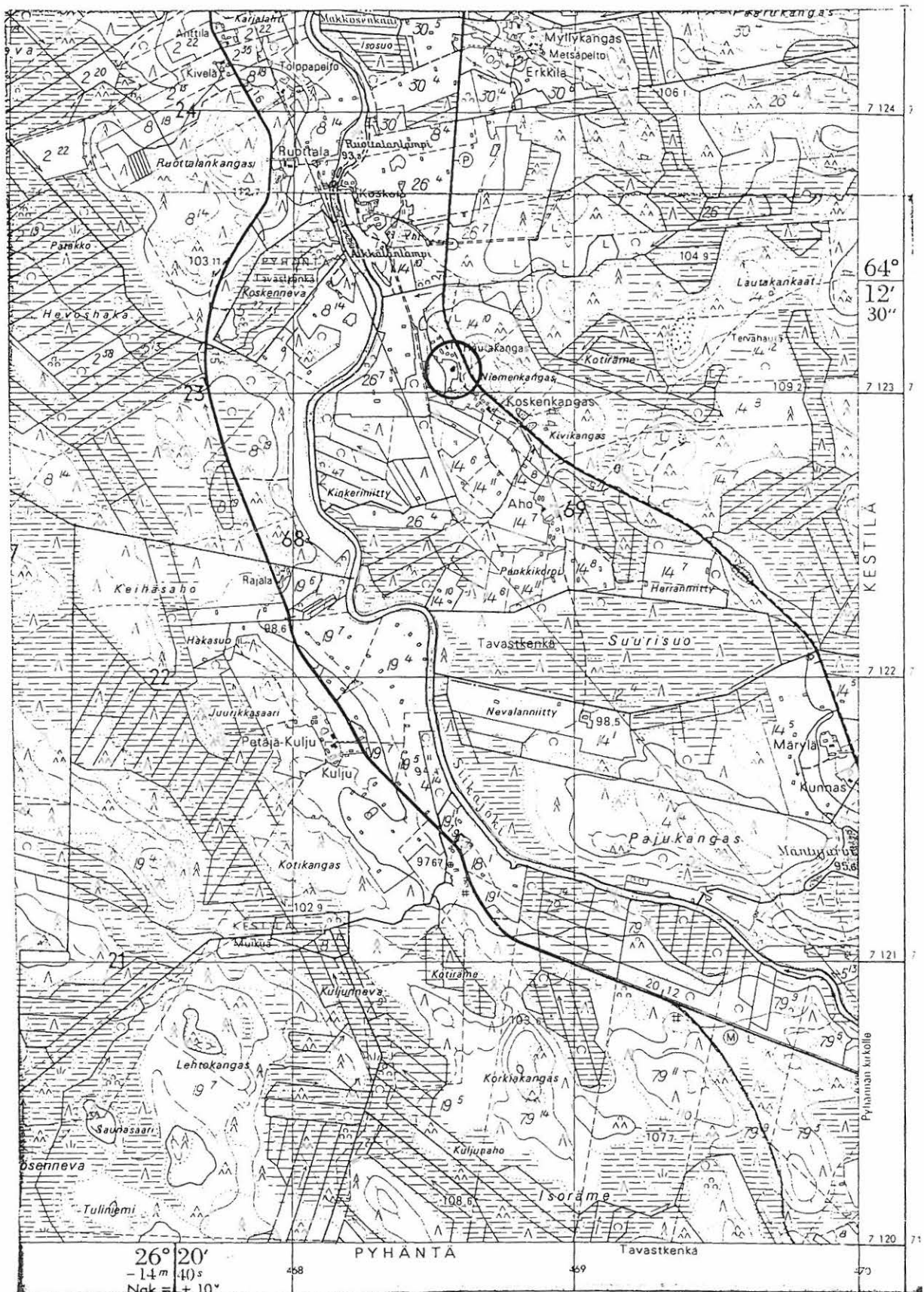
Aiemmat tutkimukset: -

Aiemmat löydöt: -

Valokuvat: -

Kartat: Peruskarttaote 3413 03/C, p. 1972

KESTILÄ 41 Hautakangas



3413 03 HYVÖLÄNRANTA

Kestilän inventointi 1996, M. Sarkkinen

KESTILÄ 42

Kohteen nimi: Ruottalankangas, Tolppapelto
 Määrittely ja mj-luokka: kivikautinen asuinpaikka. II.
 Peruskartta: 3413 03 HYVÖLÄNKANGAS
 Koordinaatit: x = n. 7123 98, y = n. 3468 08,
 z = n. 97,5 - 100
 Kylä ja seutu: Mulkua, Hyvölänranta, Ylipää
 Tila: Lamminahde
 Rek:No: 8:?
 Maanomistaja: Jouko ja Raija Lotvonen
 Pyhännäntie 1642, 92700 Kestilä

Kestilän kirkosta noin 16 km etelään, Siikajoen länsirannalla olevan Ruottalankankaan joen puoleisella itälaidalla. Ruottalankankaan korkeimman kohdan itäpuolelta kaartavan tien ja joen väli on yläosiltaan kivikkoista hiekkamoreenia, joka on osin raivattu pelloksi ja osin metsänä. Maasto laskee kohti itää. Alueella ovat Ruottalan ja Tolppapellon tilat. Osa Ruottalasta kuuluu nykyään Tolppapeltoon.

Inventoinnin yhteydessä löydettiin Ruottalan talon pohjoispuolisen peltoalueen pohjoisreunalta kvartsi-iskoksia sekä jokunen harva palaneen kiven kappale. Peltoalue kokonaisuudessaan on melko kivinen ja alempaa savikkoisen. Alue, jolla kvartsit havaittiin oli maaperältä hiekkaa. Kylällä kerrottiin, että Ruottalan pellostä olisi löydetty useita kiviesineitä. Ruottalan omistajaa Yrjö Vähästä ei onnistuttu tapaamaan. Talo lähinnä kesäkäytössä. Löytöalueen nykyinen omistaja ei ole paikalla havainnut mitään erikoista.

Kohde tarkastettu: 11.6.1996

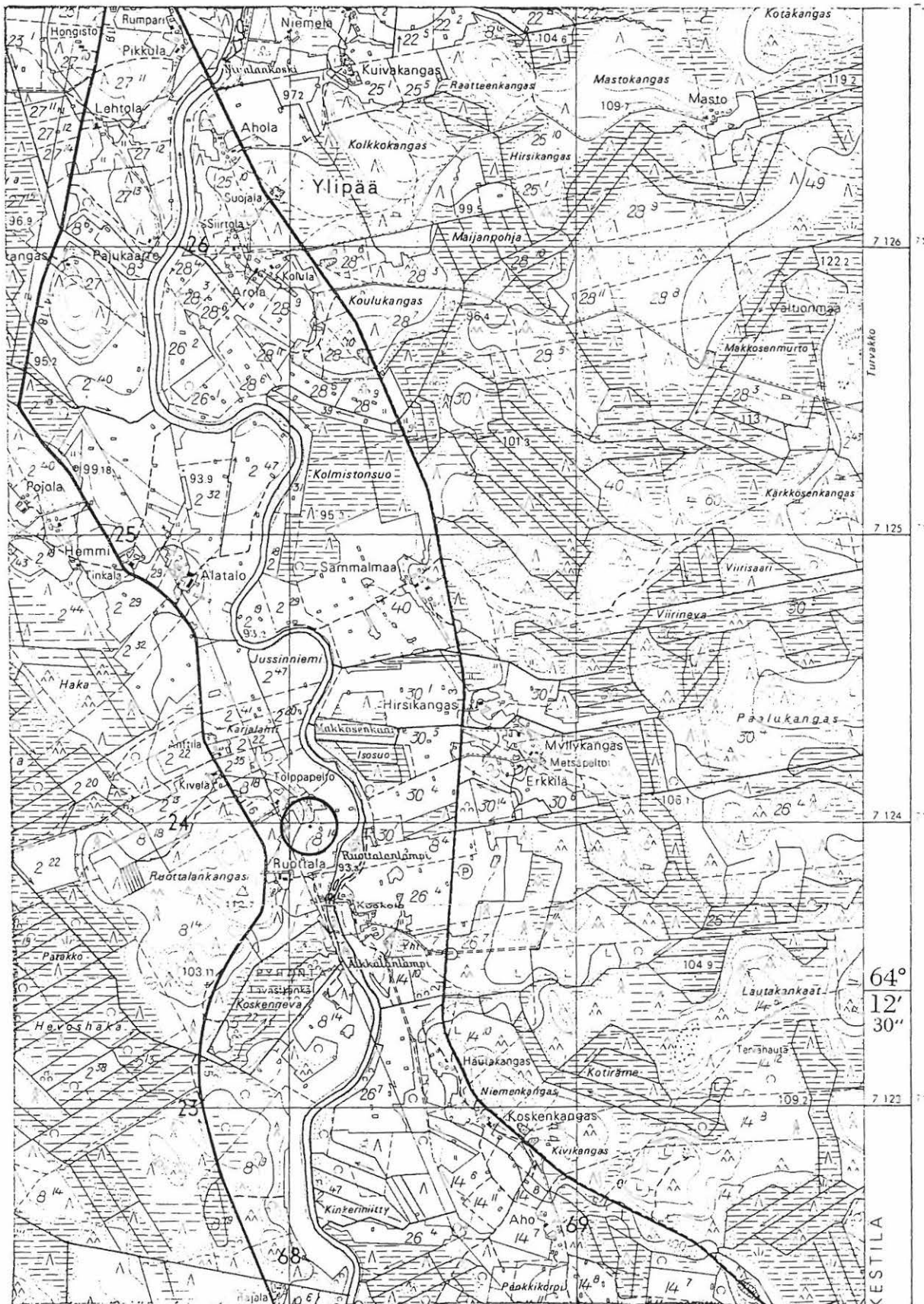
Aiemmat tutkimukset: -

Aiemmat löydöt: kiviesineitä?

Valokuvat: -

Kartat: Peruskarttaote 3413 03/C, p. 1972

KESTILÄ 42 Ruottalankangas, Tolppapelto



3468

3469

3413 03 HYVÖLÄNKANGAS

Kestilän inventointi 1996, M. Sarkkinen

KESTILÄ 43

Kohteen nimi: Eteläjoensuu (Artunsuo)
 Määrittely ja mj-luokka: kivikautinen löytöpaikka. II.
 Peruskartta: 3414 07 ENONKYLÄ
 Koordinaatit: x = n. 7130 03, y = n. 3481 13,
 z = n. 112,5
 Kylä ja seutu: Mulkua, Järvikylä
 Tila: ?
 Rek:No: 5:28
 Maanomistaja: Juhani Niiranen
 Vuolijoentie 1935, 92700 Kestilä

Kestilän kirkosta noin 18,5 km itäkaakkoon, Mulkuanjärven itäran-
 nalta, kaakosta Mulkuanjärveen laskevan Eteläjoen pohjoispuolella,
 noin 200 metriä itäkaakkoon joen suusta. Alue on tasaista peltoa,
 joka kasvoi tarkastuksen aikana viljaa.

Paikalta on löydetty uurrenuija, joitakin vuosia sitten. Löytäjä on
 omistaja ja noin 1 km pohjoisluoteeseen löytöpaikasta olevan Ali-
 kankaan talon isäntä Juhani Niiranen. Alueelta ei inventoinnin ai-
 kana löydetty mitään asuinpaikkaan viittaavaa. Esine oli ollut suo-
 mudassa tai turpeessa. Järvikylästä kotoisin olevan ja Koskenkyläs-
 sä nykyään asuvan Jaakko Niiranen kertoi myöhemmin, että samoilta
 tienoilta olisi 1930-luvulla löytynyt kivitaltta. Sen olivat kui-
 tenkin pikkupojat särkeneet.

Kohde tarkastettu: 17.6.1996

Aiemmat tutkimukset: -

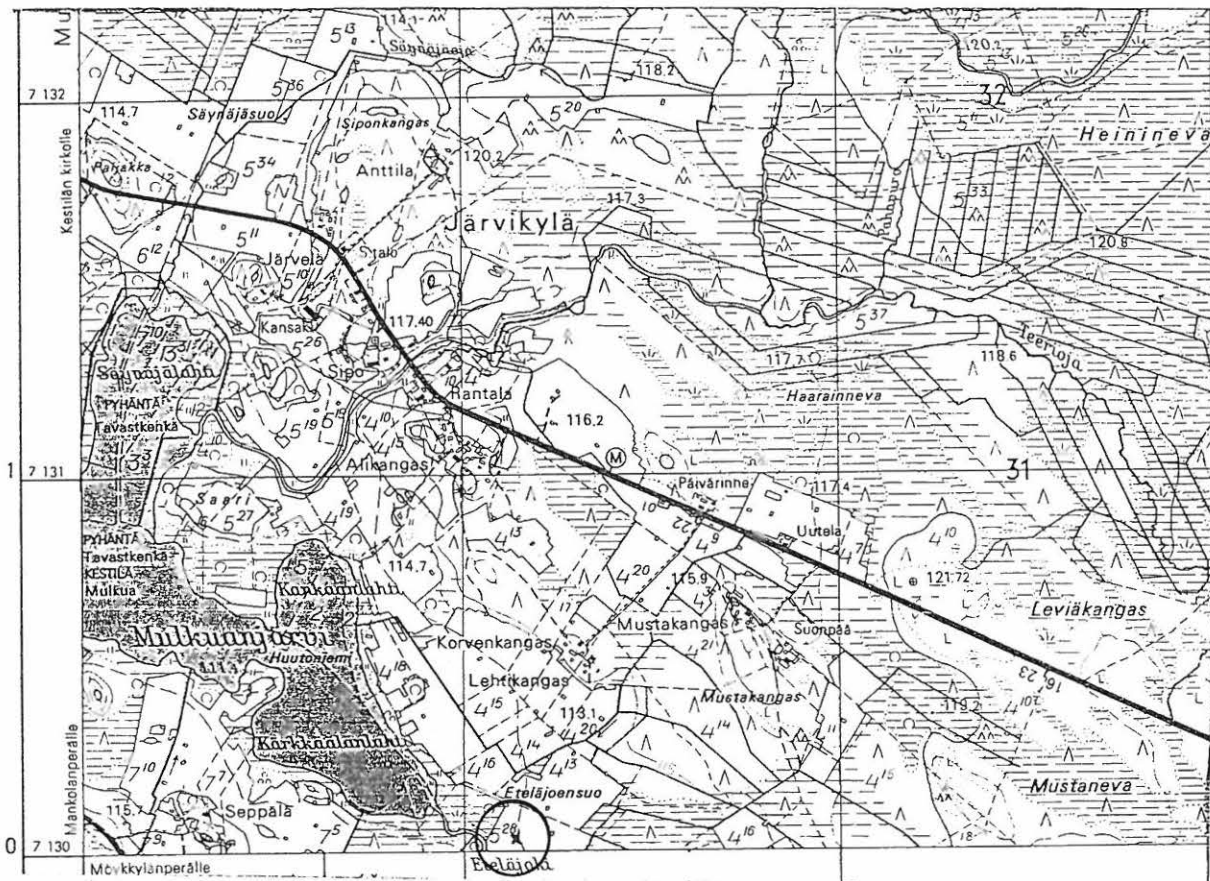
Aiemmat löydöt: -

Löydöt: KM 29866 (uurrenuija)

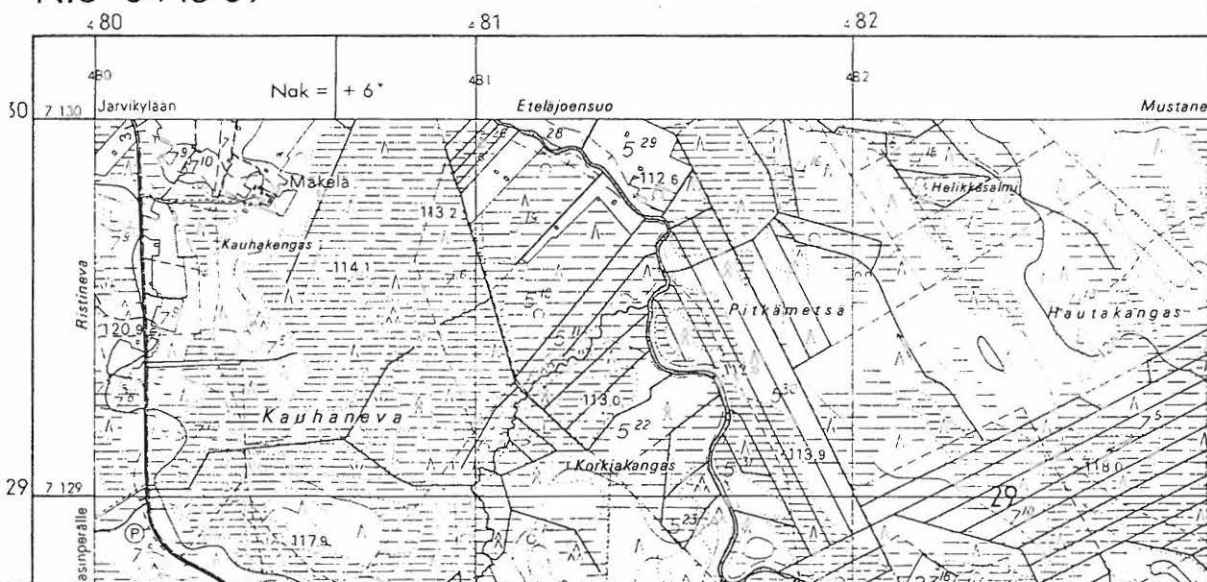
Valokuvat: -

Kartat: Peruskarttaote 3414 07/A- 3413 09/B, p. 1972-3

KESTILÄ 43 Eteläjoensuu (Artunsuo)



N:o 3413 09



3414 07 ENONKYLÄ (+3413 09)

Kestilän inventointi 1996, M. Sarkkinen

KESTILÄ 44

Kohteen nimi: Uusitalo

Määrittely ja mj-luokka: kivikautinen löytöpaikka. II.

Peruskartta: 3412 10 PIHKALANRANTA

Koordinaatit: x = 7137 00, y = 3451 82, z = n. 72,5
(talon sijainti)

Kylä ja seutu: Kestilä, Väyrylänsaari

Tila: Uusitalo

Rek:No: 2:39

Maanomistaja: ?

Kestilän kirkosta noin 14 km länsilounaaseen, Siikajoen Väyrylänlammen länsirannalla, joen eteläpuolella. Alue on tasaista savimullanmaata, pihapiiriä lukuunottamatta viljelyksessä olevaa peltoa. Uudentalon pellostä on löydetty PPM:n kokoelmissa oleva reikäkivi, jonka tarkempaa ei löytöpaikkaa ei tunneta.

Nykyiset omistajat eivät Ilmari Mannermaan toimittamasta esineestä tiedäneet, ovat asettuneet taloksi vasta 1975. Mahdollisia myöhempiäkään löytöjä eivät olleet tehneet. inventoinnin yhteydessä tarkastettiin talon kaakkoispuoliset oraalla olleet pellot, mutta jäätettiin ilman löytöjä. Mitään kiinteästä muinaisjäännöksestä kertovaa ei alueelta tavattu. Löytöpaikkaakaan ei siis tarkemmin voitu paikallistaa.

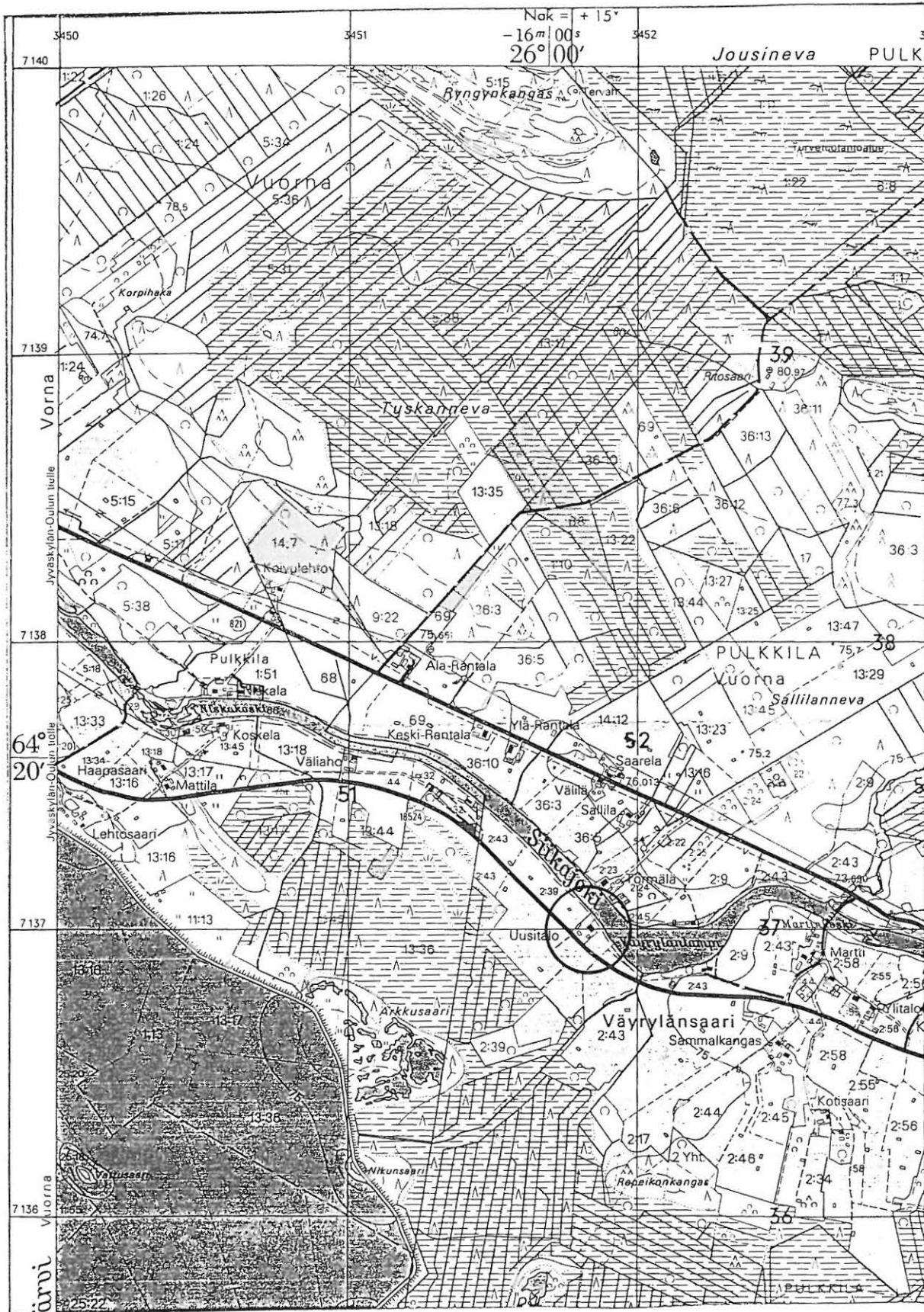
Kohde tarkastettu: 30.6.1996

Aiemmat tutkimukset: -

Aiemmat löydöt: PPM 6733 (reikäkivi)

Valokuvat: -

Kartat: Peruskarttaote 3412 10/B, p. 1980, päälle p.1990



3412 10 PIHKALANRANTA

Kestilän inventointi 1996, M. Sarkkinen

KESTILÄ 45

Kohteen nimi: Koivula
 Määrittely ja mj-luokka: kivikautinen löytöpaikka?
 Peruskartta: 3414 04 RIVINPERÄ
 Koordinaatit: x = n. 7131 32, y = n. 2378 60,
 z = n. 112,5
 Kylä ja seutu: Mulkua, Saarenperä
 Tila: Koivula
 Rek:No: 34
 Maanomistaja: Lauri Karppinen
 Saarentie 46, 92700 Kestilä

Kestilän kirkosta noin 15,5 km itäkaakkoon, Mulkuanjoen niskassa olevasta Mankolankoskesta noin 200 metriä länteen, Mulkuanjoen lounaisrannalta. Koivulan talon ja sen vieresta Saaren taloon johtavan tien länsipuolella on suhteellisen kivikkoinen pelto, maaperältään hiekkamultaa. Pellon yläosat ovat pienen mäen länsireunalla, mistä maasto ylempien peltojen jälkeen suhteellisen nopeasti kohti peltojen pohjoispuolelta kiertävän Mulkuanjokeen laskevan Koivuojaan suuta.

Inventoinnin yhteydessä koordinaattien osoittamasta kohdasta tavattiin epämääräisiä kvartsilohelmia ja kaksi mahdollista kvartsi-iskosta. Paikalla oli myös luonnonkvartsia. Omistaja kertoi paikalta löydetyn reikäkiven. Se oli löytynyt raivattaessa pois paikalla ollut peltorauniota. Raunion kivet olivat olleet samanlaista kiveä kuin pellossakin, eikä siinä oltu havaittu mitään muuta merkillistä.

Kohde tarkastettu: 13.6.1996

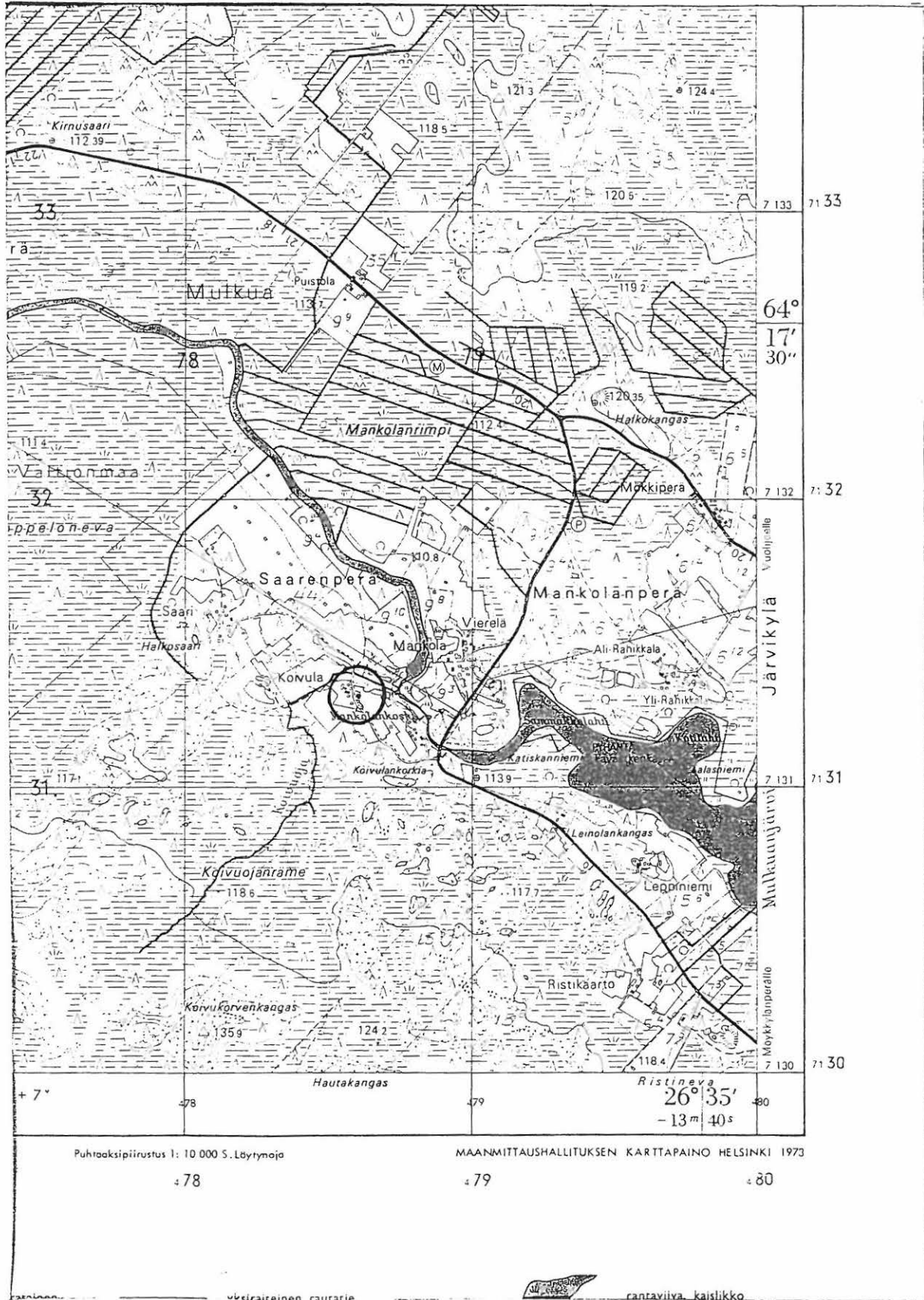
Aiemmat tutkimukset: -

Aiemmat löydöt: reikäkivi?

Valokuvat: -

Kartat: Peruskarttaote 3414 04/C, p. 1973

KESTILÄ 45 Koivula



3414 04 RIVINPERÄ

Kestilän inventointi 1996, M. Sarkkinen

KESTILÄ 46

Kohteen nimi: Kettukallio
 Määrittely ja mj-luokka: kivetty kuopanne. II?
 Peruskartta: 3412 10 PIHKALANRANTA
 Koordinaatit: x = 7136 46, y = 3456 68, z = 92,5-95
 Kylä ja seutu: Kestilä
 Tila: ?
 Rek:No: 24:16
 Maanomistaja: ?

Kestilän kirkosta noin 9 km länsilounaaseen ja Pihkalan koulusta noin 2 km suoraan itään, Siikajoen pohjoispuolisen soiden rikkoman kangasalueen lounaisreunalla. Kettukallion korkein kohta on kookaiden lohkkareiden muodostamaa kivikkoa. Paikalle johtaa metsätie, joka kulkee kankaan reunaa kivikon eteläpuolelta ja päättyy kankaan länsireunalle. Tien eteläpuolelta maasto laskee melko jyrkästi, alempana loivemmin, kohti eteläpuolella olevaa suota.

Metsätie laskee rinteeltä alas tasanteelle, jossa on käänköpaikka. Muutamia kymmeniä metrejä ennen jyrkähköä laskua on aivan tien vieressä, sen pohjoispuolella suuri kivi. Tästä noin 40 metriä tietä käänköpaikalle ja sitten noin 10 m etelään on rinteessä selvästi ihmiskäsin aikaansaatu käyttötarkoitukseltaan tunnistamaton soikeahko kuoppa, jonka koko on noin 3 x 4 metriä ja syvyys noin 1 metri. Kuopan reunat ovat paksun sammalen peittämät ja tuntuvat sammalen läpi ikäänkuin kivetyiltä. Tästä noin 35 m itään samalla korkeudella on kivetyn lieden paikka. Kyseessä todennäköisesti talonpoikainen jäännös.

Kohteesta n. 750 m SSE olevan tervahaudan luona kerrottiin olevan majan jäänteet/talon paikan. Lisäksi kerrottiin, että Selänkankaalla ja sen taustalla on useita ennen käytössä olleita luonnonniittyjä.

Kohde tarkastettu: 5.6.1996

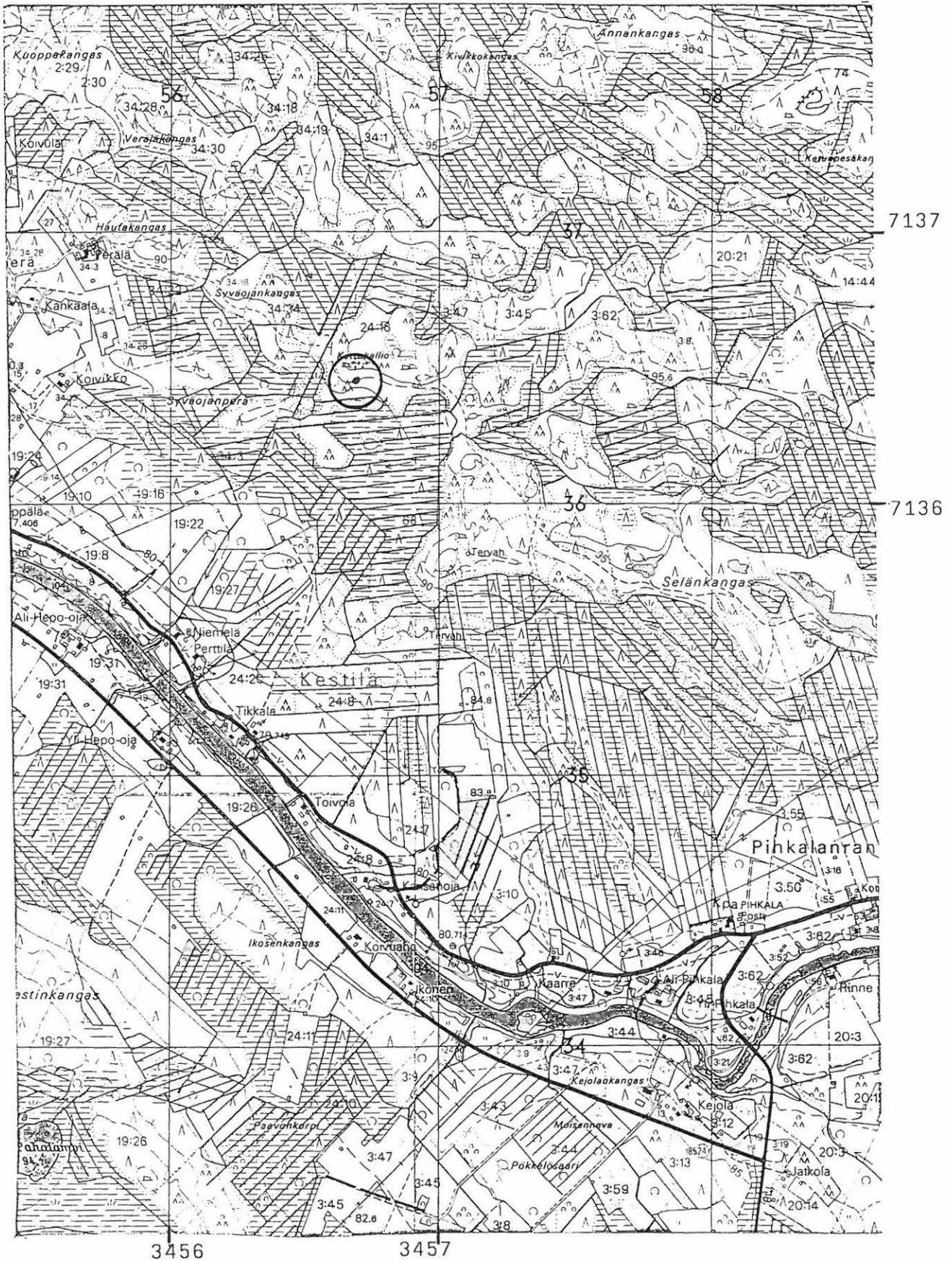
Aiemmat tutkimukset: (Ganander: 10;0 jättiläiset ennen asuneet, stenuslämningar)

Aiemmat löydöt: -

Valokuvat: -

Kartta: Peruskarttaote 3412 10/D, p. 1080, päällep. 1990

KESTILÄ 46 Kettukallio



3412 10 PIHKALANRANTA

Kestilän inventointi 1996, M. Sarkkinen

KESTILÄ 47

Kohteen nimi: Annala
 Määrittely ja mj-luokka: kivikautinen löytöpaikka?. II?
 Peruskartta: 3414 02 MÄLÄSKÄ
 Koordinaatit: x = 7141 40, y = 3467 40, z = 92,5-95
 (Talon sijainti)
 Kylä ja seutu: Kestilä, Mäläskä
 Tila: Annala
 Rek:No: 7:28
 Maanomistaja: Katri Kärenlampi
 Pietontie 70, 92700 Kestilä

Kestilän kirkosta noin 2,5 km koilliseen, Neittävänjoen itärannalla, Veitsikoskesta noin 500 metriä ylöspäin. Maaperä alueella vaihtelee nopeasti hiesusta ja savimullasta hiekkaan.

Inventoinnin aikana yritettiin selvittää muutamien Ilmari Mannermaan keräämien esineiden löytöpaikkoja. Tällöin tavattiin hänen poikansa Matti Mannermaa. Hän mainitsi jo tunnettujen löytöpaikkojen lisäksi Mäläskän Annalan, josta olisi löydetty kiviesine, mahdollisesti liuskekärki. Myös Annalan emäntä muisteli, että joskus olisi kiviesine talon pelloista löydetty. Hänen mukansa kyseessä tosin olisi ollut kirves tms. Löytöpaikaksi hän muisteli talosta noin 75 metriä luoteeseen olevaa ns. Leveääpeltoa, joka sijaitsee aivan Neittävänjoen rannassa pienen ojan pohjoispuolella lähellä erillään sijaitsevaa saunaa. Maaperä ko. pellossa on lähinnä hiekkamultaa. Näytettäessä kvartsilohelmaa Kärenlampi kertoi sellaista pellossa olevan. Talon navettarakennuksen ja joen välissä on myös lähde. Pellot olivat paksulla heinällä, eikä kohdetta tarkemmin valaisevia löytöjä onnistuttu tekemään.

Kohde tarkastettu: 17.6.1996

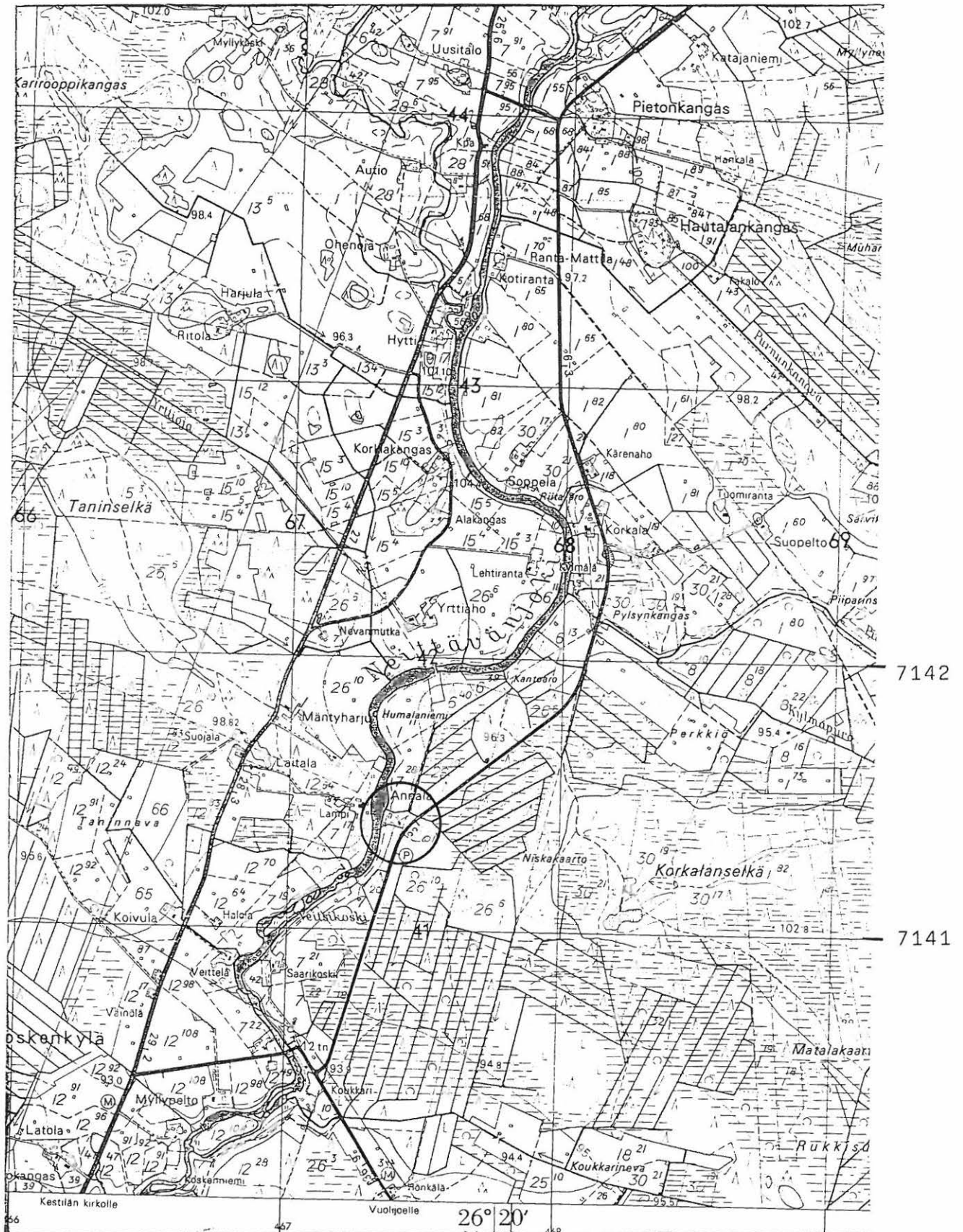
Aiemmat tutkimukset: -

Aiemmat löydöt: Kadoksissa oleva kiviesine?

Valokuvat: -

Kartta: Peruskarttaote 3414 02/C, p. 1973

KESTILÄ 47 Annala



3414 02 MÄLÄSKÄ

Kestilän inventointi 1996, M. Sarkkinen

KESTILÄ 48

Kohteen nimi: Pirttisaari

Määrittely ja mj-luokka: Rautahytti ja talonpaikka. Hist.aika

Peruskartta: 3414 02 MÄLÄSKÄ

Koordinaatit: x = n. 7147 50, y = n. 3466 90
z = n. 105

Kylä ja seutu: Kestilä, Mäläskä

Tila: ?

Rek:No: 6:70

Maanomistaja: ?

Kestilän kirkosta noin 8 km pohjoiskoilliseen, Mäläskän koulusta noin 3 km pohjoisluoteeseen, Ohenojantieltä kohti Ahoinevaa erkanevan uuden metsäautotien varrella Pirttinevan eteläpuolisella kangassaarekkeella. Jäänteet sijaitsevat saarekkeen halki kulkevan metsäautotien molemmin puolin. Saarekkeen alueella noin koordinaattien osoittamassa paikassa on tien luoteispuolella pisto/kääntöpaikka. Tästä noin 30 metriä länttä/luodetta kohti on vanha talonpaikka uuninpohjineen ja edelleen noin 40 metriä kohti kankaan reunaan on matala sammalen peittämä kumpu. Kummun koko on noin 2 x 2 metriä ja korkeus vajaan 0,5 metriä. Paikalta sammalen alta löydettiin palanen rautapitoista hyttikuonaa, joka jätettiin paikoilleen. Hytistä noin 8 m itään oli kuoppa. Tien levennyksestä kaakkoon olevalla saarekkeen osalla taas tavattiin useita pieniä kiviraunioita. Kyseessä ovat vanhat viljelysrauniot.

Kohde oli paikkakuntalaisten tiedossa. Ensimmäinen vinkki saatiin työnjohtaja Aulis Keräselältä, joka kertoi paikalla olevista kiviraunioista. Hieman myöhemmin samasta paikasta kertoivat Harjulan isäntä Markku Leinonen (Korkiamutkantie 195) ja Pieton isäntä Yrjö Niiranen (Pietontie 400), jotka olivat tunnistaneeet paikalta rautahytin ja rakennuksen jäänteet.

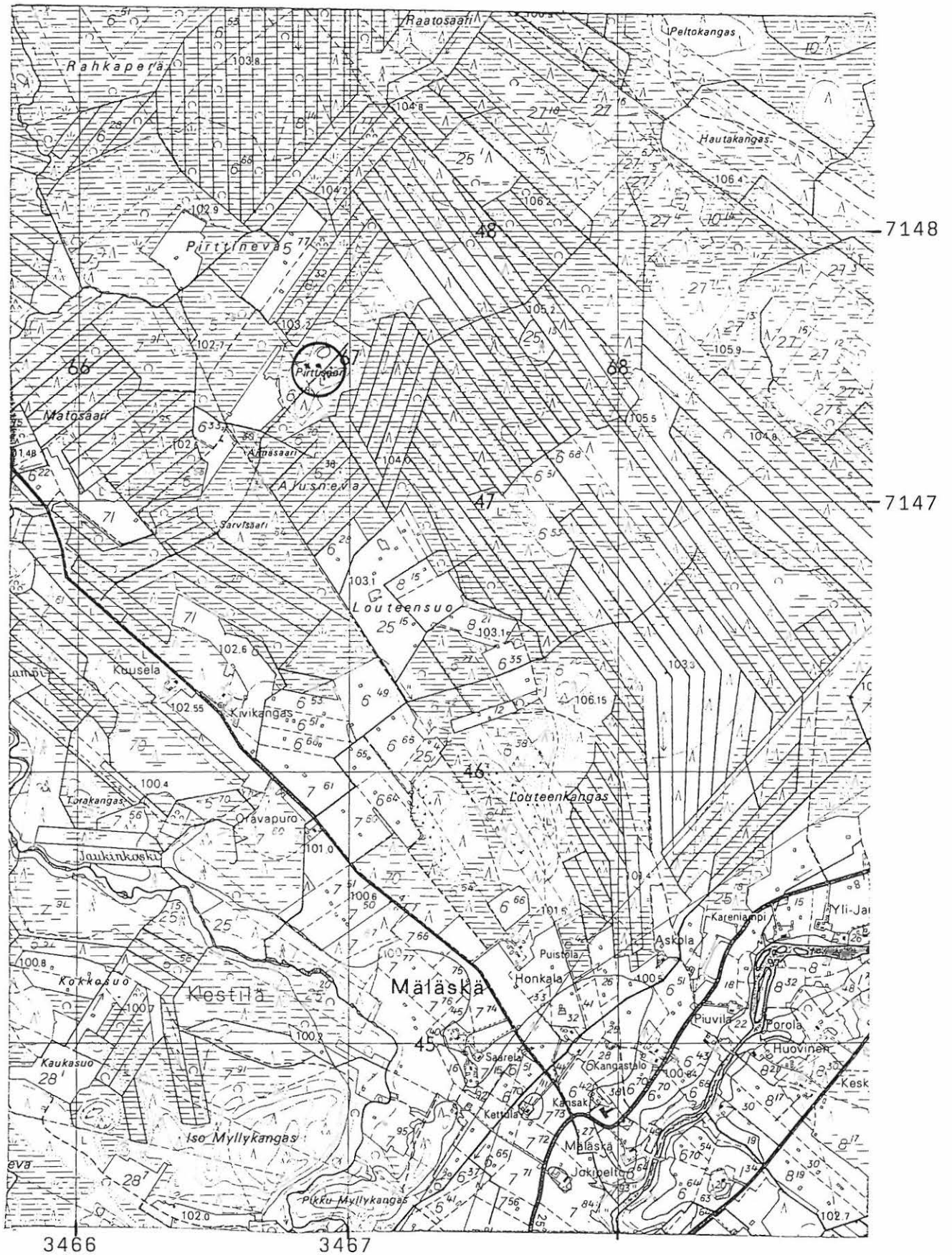
Kohde tarkastettu: 4.6.1996

Aiemmat tutkimukset: ks. myös Mäkivuotin tarkastus kohteesta 30 Vahtineva, kohta Huomautuksia.

Aiemmat löydöt: -

Valokuvat:

Kartta: Peruskarttaote 3414 02/D, p. 1973



3414 02 MÄLÄSKÄ

Kestilän inventointi 1996, M. Sarkkinen

KESTILÄ 49

Kohteen nimi: Aholankorkia
 Määrittely ja mj-luokka: Talonpaikka. Hist. aika
 Peruskartta: 3413 09 KUURAJÄRVI
 Koordinaatit: x = n. 7128 82, y = n. 3481 58,
 z = n. 115
 Kylä ja seutu: Mulkua, Möykkylänperä
 Tila: ?
 Rek:No: 46:2, 5:23
 Maanomistaja: ?

Kestilän kirkosta noin 19,5 km itäkaakkoon, Eteläjoen länsipuolisen Aholankorkia nimisen kankaan pohjoisosassa. Paikalla on talonraunio jonka ympärillä pieni peltoala viljelysraunioineen. Näihin kuuluvat röykkiöhautoja muistuttavat peltorauniot ja matalat kiviaidan jäänteet. Alueella on myös tervahauta ja taloon liittyvät kellarin ja mahdollisen kaivon jäänteet. Osin turpeen peittämät jäännökset ovat säilyneet hyvin. Oppaana toimineen Veijo Kemppaisen (Rivinperä, 92700 Kestilä, p. 08-8126470) mukaan rauniot ovat olleet raunioita jo 1800-luvun lopulla, niin oli isoisänsä kertonut. Jäänteillä olisi siis ikää noin parisataa vuotta eli edustavat tuonaikaista talonpoikaista asutusta.

Kohde tarkastettu: 19.9.1996

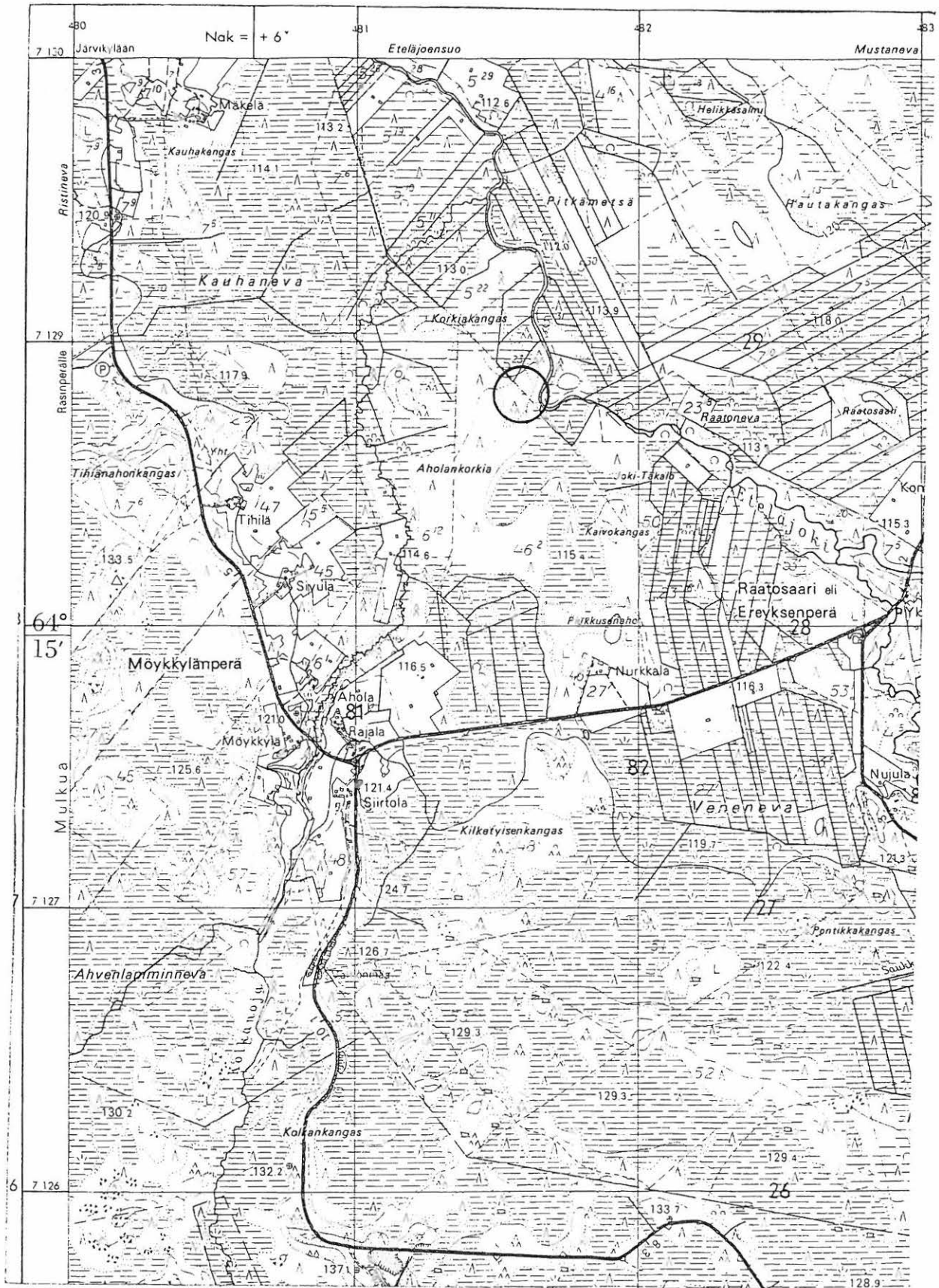
Aiemmat tutkimukset: -

Aiemmat löydöt: -

Valokuvat: -

Kartta: Peruskarttaote 3413 09/B, p. 1972

KESTILÄ 49 Aholankorkkia



3413 09 KUURANJÄRVI

Kestilän inventointi 1996, M. Sarkkinen

KESTILÄ 50

Kohteen nimi: Tihiänahonkangas
 Määrittely ja mj-luokka: kvartsilöytöpaikka/asuinp.? II.
 Peruskartta: 3413 09 KUURANJÄRVI
 Koordinaatit: x = 7128 46, y = 3480 46, z = 122,5-125
 Kylä ja seutu: Mulkua, Möykkylänperä
 Tila: Tihilä
 Rek:No: 47
 Maanomistaja: ?

Kestilän kirkosta noin 19 km itäkaakkoon, etelästä Eteläjokeen laskevan Kolkanojan suusta vajaan 1,5 km lounaaseen, Kolkanojan länsipuoleisen kankaan itäreunalla, Möykkylänperään johtavan tien varrella. Tihinahonkankaan päällyksellä on kivikkoista mäntymetsää. Tie kulkee mäntyä kasvavan hiekkakankaan reunaa, jonka länsipuolella maasto laskee alavaksi pelloksi.

Inventoinnin yhteydessä löydettiin tien länsipuolisen oja ulommasta penkasta kaksi kvartsi-iskosta ja mahdollista esinettä. Näistä osa penkaistiin esiin kaivamattomasta hiekkasta. Kaikki kvartsit sijaittivat yhdessä kasassa. Muualta alueelta, ei penkoista, eikä pienten lapiotekoisten hiekkakuoppien, tosin täysin umpeenkasvaneiden, reunoilta, kuten ei myöskään penkan yläpuolelle kvartsi-iskosten löytöpaikan viereen tehdystä lapionpistosta, löydetty mitään muuta kiinteään asuinpaikkaan viittaavaa.

Kohde tarkastettu: 13.6.1996

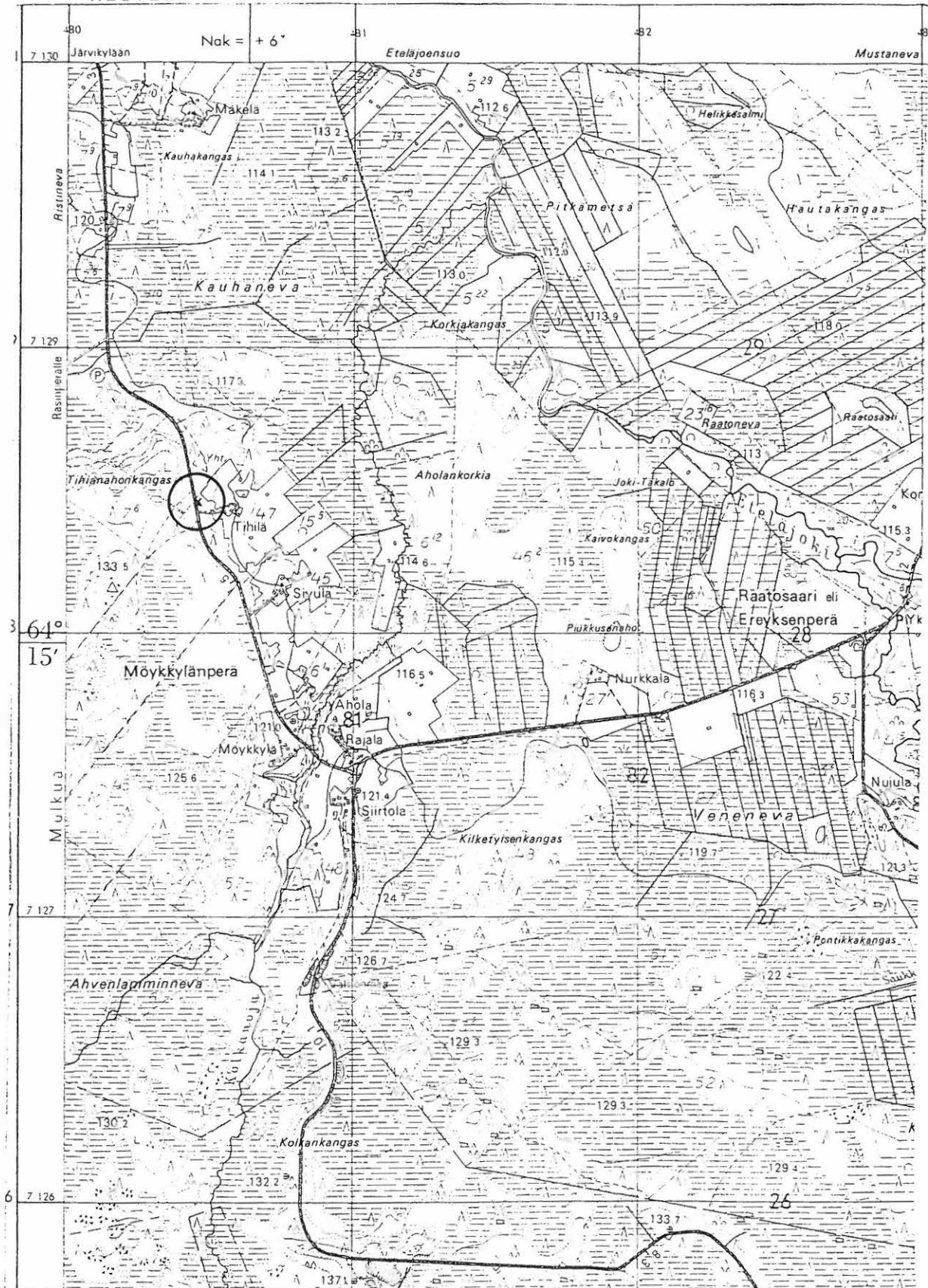
Aiemmat tutkimukset: -

Aiemmat löydöt: -

inventointilöydöt: KM 29867:1,2 (kvartsi-iskoneita?) ja
 -:3,4 (kvartsilohelma ja -iskoksia)


Valokuvat: -

Kartta: Peruskarttaote 3413 09/B, p. 1972



3413 09 KUURANJÄRVI

Kestilän inventointi 1996, M. Sarkkinen



KESTILÄ 51

Kohteen nimi: Mäkelä Järvikylä
Määrittys ja mj-luokka: kivikautinen löytöpaikka. II.
Peruskartta: 3413 09 KUURANJÄRVI
Koordinaatit: x = n. 7129 94, y = n. 3480 50,
z = 112,5 - 115
Kylä ja seutu: Mulkua, Järvikylä
Tila: Mäkelä
Rek:No: 7:5
Maanomistaja: Kärkkäinen

Kestilän kirkosta noin 18 km itäkaakkoon, Mulkuanjärven itäpäästä Eteläjoen suusta noin 400 metriä länsilounaaseen. Paikalla olevalta tasaiselta pellolta on löydetty tasataltta ojankaivuussa noin 90 cm syvältä pohjasavesta. Löytöpaikka sijaitsee noin 150 metriä mäkelän talosta koilliseen Alankopellolla.

Inventoinnin valmistelussa tapahtuneen virheen vuoksi ko. esineen löytöpaikka selvisi vasta inventointikertomusta tehtäessä. Kohdetta ei inventoinnin yhteydessä maastossa tarkastettu. Kohdetta ei myöskään ole aiemmin luetteloitu.

Kohde tarkastettu: -

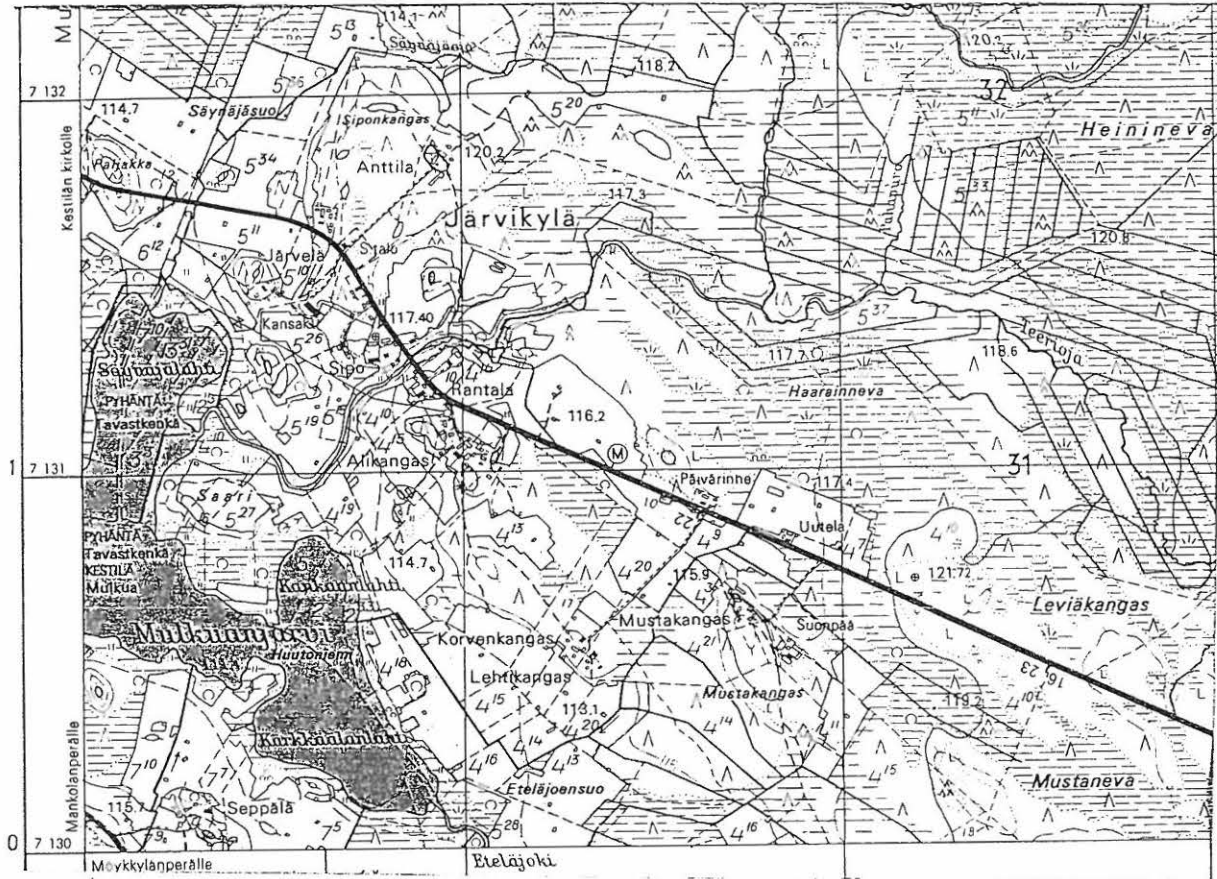
Aiemmat tutkimukset: -

Aiemmat löydöt: KM 12718 (tasataltta)

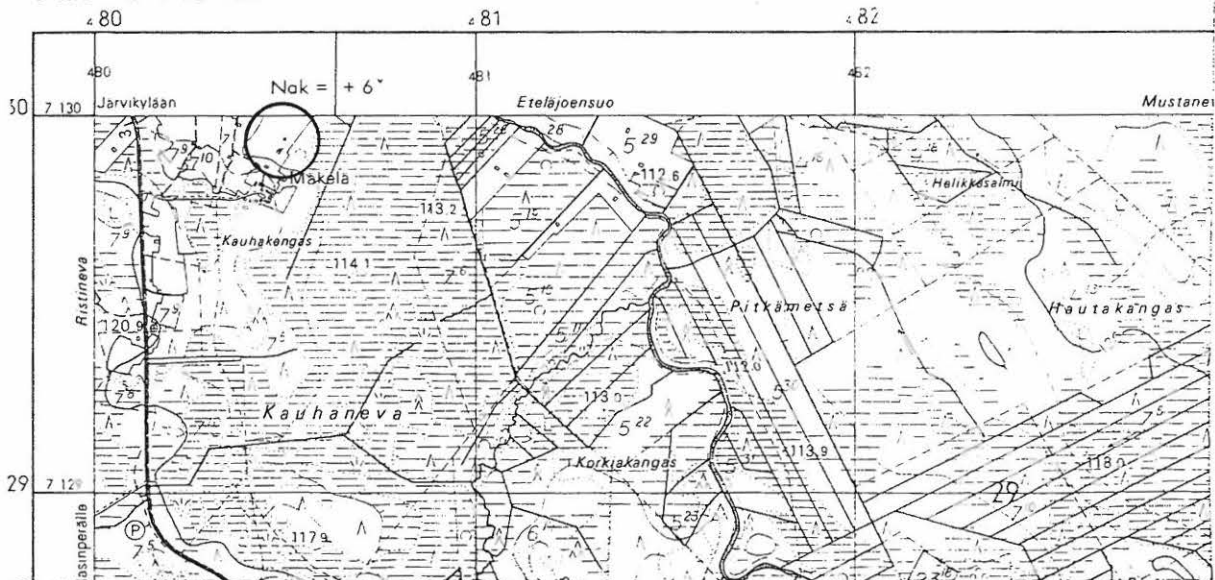
Valokuvat: -

Kartta: Peruskarttaote 3413 09/B, p. 1972

KESTILÄ 51 Mäkelä, Järvikylä



N:o 3413 09



3413 09 KUURANJÄRVI (+3414 07)

Kestilän inventointi 1996, M. Sarkkinen

HISTORIALLISEN AJAN JÄÄNTEITÄ

1. AROLA, PARKKIMA

Talospohja

3414 04 RIVINPERÄ

x = 7133 24, y = 3476 12, z = n. 107,5

Parkkiman Arolan talosta noin 180 m luoteeseen, Mulkuanjoen etelärannalla. Paikalla on väli-ilmansuuntien mukainen pieni talon pohja, jonka koko on noin 4,5 - 5 x 4,5 - 5 metriä. Ilmeinen multapenkkirakenne, pohjoiskulmassa kiukaanjänteet ja lounaissivun eteläpäässä mahdollinen porraskivi. Arolan Heimo Heikkisen 1873 syntynyt isäkään ei ollut koskaan tiennyt paikalla rakennusta olleen.

Toinen rakennuksen kivijalka sijaitsee Arolan taloon johtavan tien risteuksen lounaispuoleisessa sektorissa, päärakennuksesta noin 250 m itäkaakkoon, aivan tien vierellä (x = 7133 02, y = 3476 44). Kyseessä mahdollisesti nuoremman rakennuksen jäänteet kuin edellä kuvattuna. Paikalla käyty 13.6.1996.

2. PIRTTISALMENKANKAAT, HEINIOJANPERÄ

Kiukaansija ja tervahauta

3414 04 RIVINPERÄ

x = n. 7139 60, y = n. 3470 50, z = n. 110

Heiniojan Nurkkalan isäntä kertoi paikalla olevan vanhan kiukaan jäänteet. Tieto kirjattu 17.6.1996.

3. ALIKANGAS, JÄRVIKYLÄ

talospohja

3414 07 ENONKYLÄ

x = n. 7130 10, y = n. 3480 90, z = n. 117,5

Paikalla on rakennuksen kivijalka, mahdollinen tuulimyllyn kivipohja ja susihauta. Talon rakennuksiin kuuluu myös 1800-luvun lopulla rakennettu lähes 10 m pitkä, noin 3-4 m leveä ja pari metriä korkea jyhkeä kivikellari. Paikalla 17.6.1996. Om. Juhani Niiranen, Vuolijoen tie 1935, 92700 Kestilä.

4. HUKANKANKAAT, VALTIONMAA, MÄLÄSKÄ

Uunin/kiukaanpohja

3414 03 TUULIJÄRVI

x = n. 7150 58, y = n. 3460 80, z = n. 120

Yrjö Niiranen (Pietontie 400) kertoi käyneensä Markku Leinosen kanssa tutkiskelemassa Hukankailla olevan pitkulaisen metsäsaarekkeen eteläpäässä olevan kiukaanpohjan tienoita. Paikalta oli löytynyt hevosenkenkänauha, jonka kanta on rombinmuotoinen. Esinettä ei nähty. Jos kuvaus on oikea on kiukaalla melkoisesti ikää. (hevosenkenkänauhoista, ks. esim. J. Luoto, SMYA 87, s. 84.)

KESTILÄ 3 Kilkakallio



PP:n kol. NH 3-5 / PPM, k. M. Saubelinin 1996

TAULU 1

TAULU 1.

KESTILÄ 3 Kilkakallio

Louhikon pohjoispään tasanne, lounaasta
[TAULUT 1+2, panoraama



PPL:n kok. NH 1-2 / PPM, v. M. Jankkisen 1996

KESTILÄ 1 Parkkila



PP:n kote. NH 6-7-8/PPM, M. Saarlinen 1996

Asuminpaikka etelästä

KESTILÄ 14 Päivärinne



PPL:n kok. NH 21/PPM, M. Sarokin 1996

Asuinpaikka etelälounaasta. (Vrt. A. Kehusmaa i f 30840)



PPL:n kok. NH 22/PPM, M. Sarokin 1996

Päivärinne länsilounaasta