

KEURUU

MUINAISJÄÄNNÖSTEN INVENTOINTI
1990

TIMO JUSSILA
Mikroliitti Oy

Kustantaja:
Keski-Suomen Museo, Keski-Suomen liitto, Keuruun kaupunki

Sisältö:

kattat

A-C

Kertomus:

Perusinventointi	1
Tulokset	2
Muinaisjäännösalueet	4
Mojjasjärven alue	4
Muinaisrannat ja vesistöreitit	5
Dokumentit	5

Luettelot:

LYHYT	
MUINAISJÄÄNNÖSLUETTELO	6
Kiinteät muinaisjäännökset	6
Hajalöytöpaikat	7
TILASTOT	8
KOHDELUETTELO	9
Kiinteät muinaisjäännökset	9
Hajalöytöpaikat	16
LÖYTÖLAJILUETTELO	24
LÖYTÖLUETTELO	27
KARTTALUETTELO	35
KYLÄLUETTELO	35

KOhteet [1] - [61] tiedot, kuvaukset ja karttaliitteet



1:200 000

ASUNPAIKKA
X
HAIALOYTO

KEURUU
E-OSA

KEURUU
VIRRAT 63

KEURUU
TYWASKYLÄ 60

Keurusselkä
105

Kolho
105

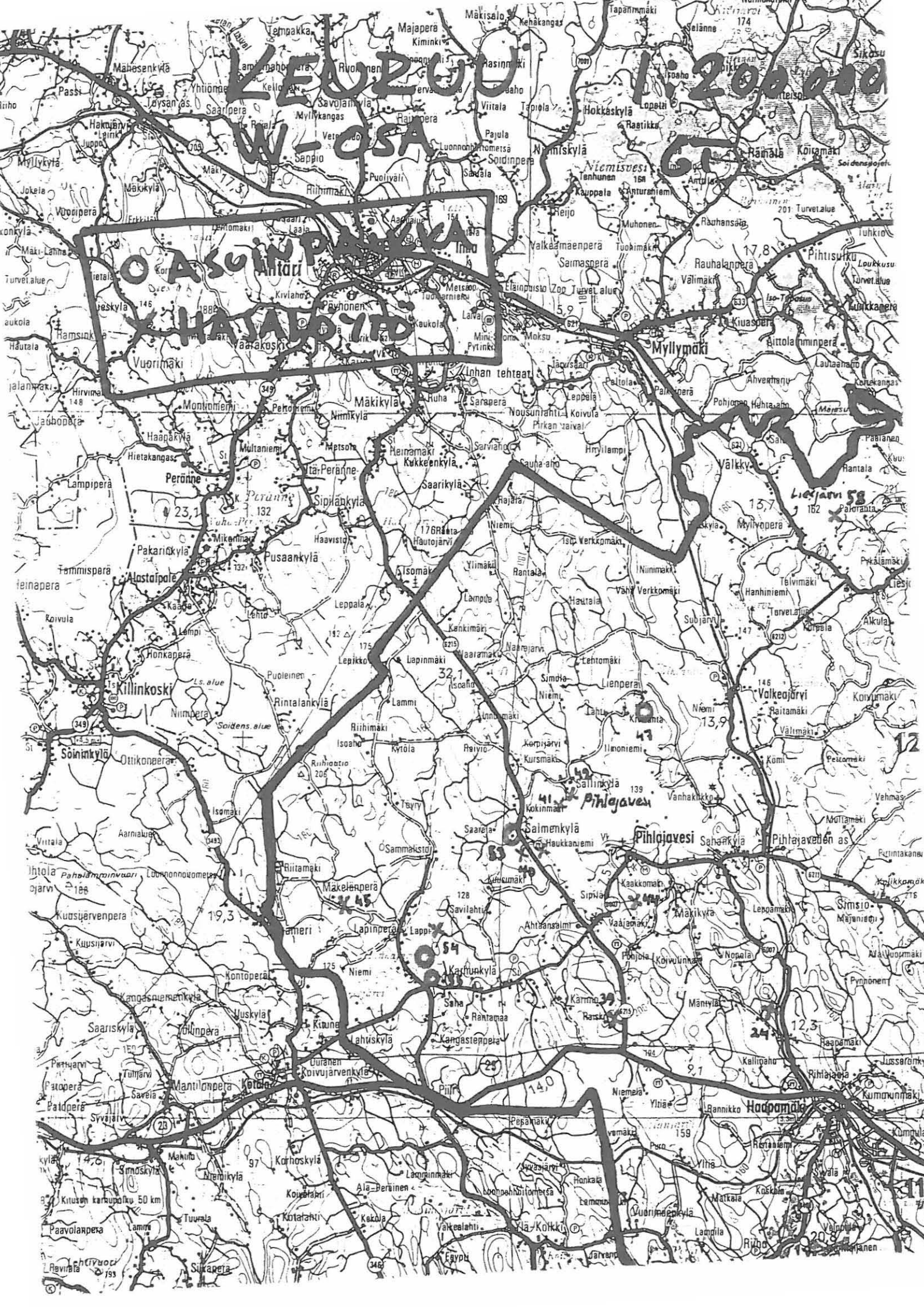
Mänttä

Vilppula

KEURUU
ORVESI 25

10

172



LEPPÄVUORI

1:200 000

ASUINPAIKKA
HAITAJÄRVI

Liesjärvi 58

Pihlajavesi 41

Karttuvesi 54

Salminkylä 39

Pihlajavesi 42

Pihlajavesi 43

Pihlajavesi 44

Pihlajavesi 45

Pihlajavesi 46

Pihlajavesi 47

Pihlajavesi 48

Pihlajavesi 49

Pihlajavesi 50

Pihlajavesi 51

Pihlajavesi 52

Pihlajavesi 53

Pihlajavesi 54

Pihlajavesi 55

Pihlajavesi 56

Pihlajavesi 57

Pihlajavesi 58

Pihlajavesi 59

Pihlajavesi 60

Pihlajavesi 61

Pihlajavesi 62

Pihlajavesi 63

Pihlajavesi 64

Pihlajavesi 65

Pihlajavesi 66

Pihlajavesi 67

Pihlajavesi 68

Pihlajavesi 69

Pihlajavesi 70

Pihlajavesi 71

Pihlajavesi 72

Pihlajavesi 73

Pihlajavesi 74

Pihlajavesi 75

Pihlajavesi 76

Pihlajavesi 77

Pihlajavesi 78

Pihlajavesi 79

Pihlajavesi 80

Pihlajavesi 81

Pihlajavesi 82

Pihlajavesi 83

Pihlajavesi 84

Pihlajavesi 85

Pihlajavesi 86

Pihlajavesi 87

Pihlajavesi 88

Pihlajavesi 89

Pihlajavesi 90

Pihlajavesi 91

Pihlajavesi 92

Pihlajavesi 93

Pihlajavesi 94

Pihlajavesi 95

Pihlajavesi 96

Pihlajavesi 97

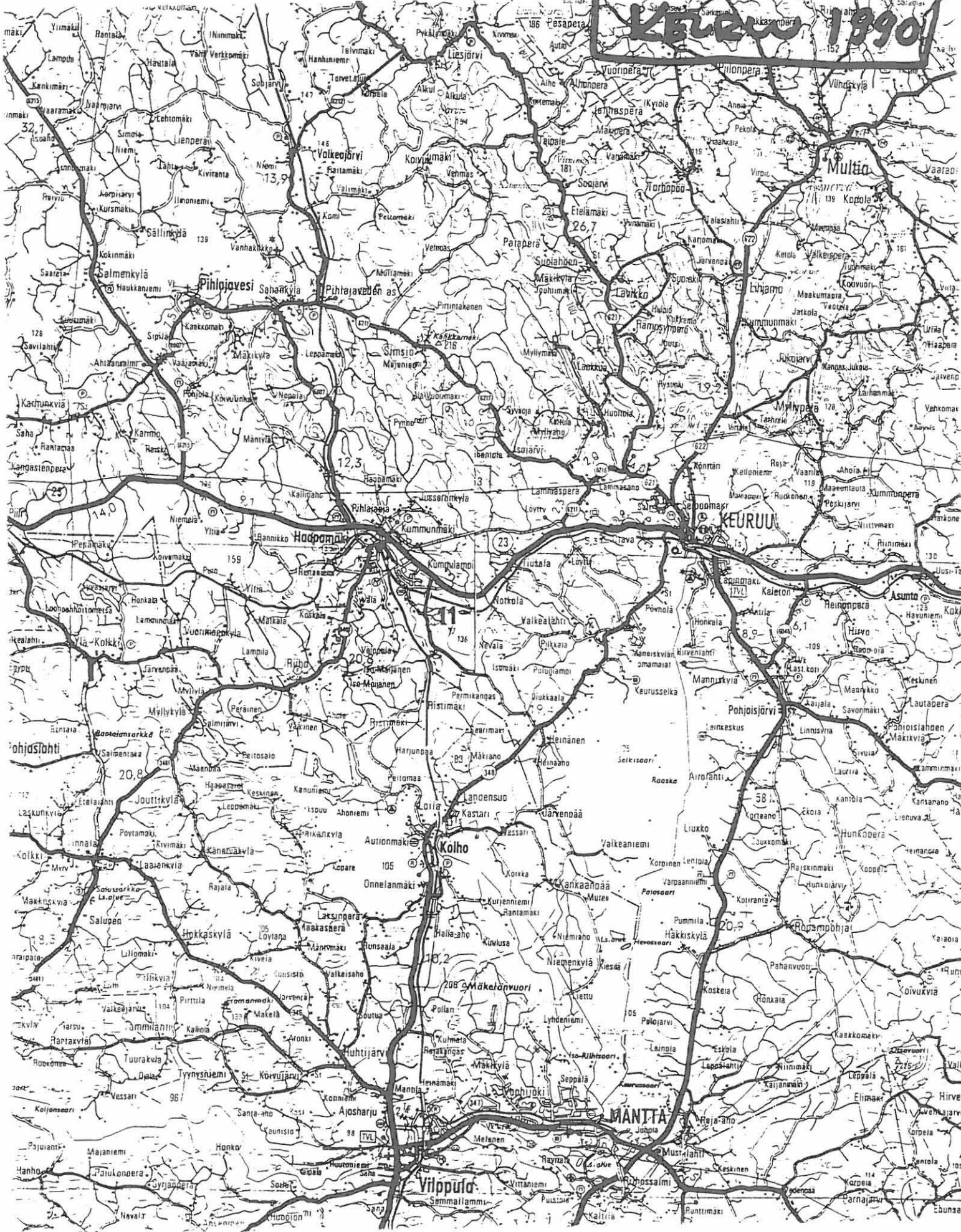
Pihlajavesi 98

Pihlajavesi 99

Pihlajavesi 100

ALUEET

KEURU 1990



KEURUUN MUINAISJÄÄNNÖSTEN INVENTOINTI 1990

TIMO JUSSILA

MIKROLIITTI OY

Keski-Suomen museon toimeksiannosta suoritin 13.9.-4.10. 1990 muinaisjäännösten inventointia Keuruulla. Keuruulla ei ole aiemmin suoritettu systemaattista perusinventointia. V. 1969 kävi Anja Sarvas tarkastusmatkalla Keuruulla, jolloin hän tarkasti alueen kiviraunioita. Alueella on tehnyt kaivaustutkimuksia Janne Vilkuna (kohde [21]).

Nyt suorittamani inventointi oli siis perusinventointi. Mukanani kenttätöissä oli arkeologi Tapani Rostedt. Työn kustansivat Keski-Suomen museo (15000:-), Keski-Suomen maakuntaliitto (10000:-), Keski-Suomen seutukaavaliitto (10000:-) ja Keuruun kaupunki (7000:-). Keuruun kaupunki kustansi myös kenttätutkimusryhmän majoituksen.

Perusinventointi

Perusinventoinnin suoritusperiaate oli seuraava:

- Kartta-analyysin perusteella merkitsin topografialtaan otollisen oloisia maastonkohtia.
- Maastossa ryhmä käveli harvassa ketjussa valituilla alueella, etsien sieltä tarkemmin tutkittavaksi muinaisia rantapintoja ja muinaisjäännöksille soveliaita maastonkohtia. Alueelta tarkastettiin avoimet maastonkohdat ja tuulenkaadot, sekä tarvittaessa tehtiin sopivin välein koekuoppia
- Muinaisjäännösten laajuuden ja luonteen selvittäminen jäi usein karkeaksi arvioksi tai kokonaan tekemättä, koska se olisi vienyt paljon aikaa, jolloin inventoitavat alueet olisivat jääneet vähäisiksi. Pyrkimyksenä oli siis selvittää missä on muinaisjäännöksiä.

Perusinventoinnissa on keskeisenä työnä kenttätutkimusta edeltävä arkistotutkimus, kartta-analyysi ja alueen kvartaärigeologiaan perehtyminen. Näitten tutkimusten perusteella inventoija valitsee otoksensa, eli tutkittavat maastokohdat käytettävissä olevien resurssien määräämässä laajuudessa. Inventointisuunnitelmaa täytyy usein muuttaa maastoinventoinnin kuluessa, kun alueen luonnonolot ja muinaisjäännökset ovat tulleet käytännössä tutuiksi.

Nyt suoritettussa inventoinnissa tarkimmin tuli tutkittua Keurusselän ympäristö, sekä Pihlajaveden (reitin) ja Moijasjärven alueet. Harvempia otoksia kävin tarkastamassa myös Jukojärven, Ruokosjärven, Asuntajärven, Kolonjärven, Yltiän ja Liesjärven alueilla, sekä yksittäisiä kohteita muualla.

Merkittävimmät tarkastamatta jääneet alueet ovat Yltiän etelärannat, Uurasjärvi, Jyrkeejärvi ja Suojärvi, sekä pieni Tervajärvi Yltiän länsipuolella. Kaikki em alueet ovat pienehköjä järvi-altaita.

Suurimmat pettymykset olivat Jukojärven eteläosan alueet ja Pihlajaveden Ilmonniemen alue, jotka ovat maaperältään ja topografialtaan mitä ilmeisimpiä kohteita kivikauden asuinpaikoille. Pontevasta etsinnästä huolimatta en onnistunut näiltä paikoilta asuinpaikkaa paikallistamaan. Näiden alueiden kaltaisia hiekkaisia ja tasaisia muinaisia rantoja ei ole kovin useita Keuruun alueella, jossa varsinkin Keurusselällä rannat ovat joko jyrkkiä ja kivisiä tai soisia ryteikköjä.

Tulokset

Ks. tilastot tämän hetkisestä muinaisjäännöstilanteesta s. 8

Ennen inventointia tunnettiin Keuruulta yksi kivikautinen asuinpaikka (kohde [15]), kuusi mahdollista rautakautista röykkiöhautaa ja 33 hajalöytöpaikkaa. Hajalöytöpaikat paikannettiin tämän inventoinnin aikana. Inventoinnin aikana löydettiin uusia esihistoriallisia (kivikautisia ?) asuinpaikkoja 16 kpl ja mahdollisia hautaröykkiöitä 1 kpl. Kaksi aiemmin tunnettua röykkiötä todettiin luontaisiksi, sekä yksi röykkiökohde tuhotuksi. Uusia hajalöytöpaikkoja löydettiin 4 kappaletta. Nämä uudet hajalöytökohteet saattavat tarkemmalla tutkimuksella osoittautua asuinpaikoiksi.

Kaikkiaan uusia kohteita löydettiin siis 21 kpl. Kiinteitä muinaisjäännöksiä Keuruulla todettiin olevan 24 kpl. Kaikki kiinteät muinaisjäännöskohteet tarkastettiin yhtä lukuunottamatta. Hajalöytökohteista tarkastettiin perusteellisesti (eli tutkittiin ympäristöä laajalti) 25 kpl ja useita muita kohteita pintapuolisesti.

Tarkemmat tiedot kohteista on luetteloissa.

Uudet asuinpaikkakohteet ovat:

- KEURUU [15] Pohjaslahti Kassinharju
- KEURUU [25] Pohjaslahti Isohiekka
- KEURUU [26] Pohjaslahti Isohiekkanlahti
- KEURUU [27] Pohjaslahti Käännetynsuo
- KEURUU [28] Pohjaslahti Majalahti
- KEURUU [29] Pohjaslahti Hakolanhiekka
- KEURUU [30] Pohjaslahti Haarajärvi N
- KEURUU [31] Pohjaslahti Likolampi
- KEURUU [35] Valkialahti Pajulampi

KEURUU [36] Keuruu Lehtosaari Maitohiekka (UHANALAINEN !)
 KEURUU [37] Keuruu Koirasalmi (UHANALAINEN !)
 KEURUU [47] Pihlajavesi Hangonniemi
 KEURUU [50] Keuruu Majasuo
 KEURUU [51] Keuruu Hakala S
 KEURUU [53] Pihlajavesi Karansalmi N
 KEURUU [54] Pihlajavesi Pitkäniemi (I Ik)
 KEURUU [55] Pihlajavesi Hankapohja

Röykkiökohde:

KEURUU [59] Ampiala Rouvainmäki

Hajalöytöpaikat (kvartseja):

KEURUU [34] Valkialahti Hinkanniemi
 KEURUU [56] Jukojärvi Talasniemi
 KEURUU [57] Jukojärvi Hiekanlahti
 KEURUU [58] Liesjärvi Lamponiemi

Muutoksia kohteen luokitukseen tai kohteen kuntoon tehtiin seuraavissa kohteissa:

KEURUU [18] Keuruu Linnanen (todettiin luontaiseksi).
 KEURUU [43] Keuruu Tiirinsaari (arvelen luontaiseksi).
 KEURUU [17] Keuruu Jaakonsaari (yksi raunio hävitetty)

Muinaisjäännösalueet

Merkittävä muinaisjäännösalue on Keuruun Pohjoislahden kylän eteläpuolella oleva harju-alue, jossa 5 km pitkän harjujakson eteläreunoilta paikannettiin 7 asuinpaikkakohdetta [25-31]. Tarkempi prospektointi paljastaisi todennäköisesti lisää asuinpaikkoja ko. alueelta.

Ehkä merkittävin Keuruun muinaisjäännöskohde on nro [54], laaja hyvin säilynyt asuinpaikka-kompleksi Pihlajaveden Hankajärven Pitkäniemessä.

Muita muinaisjäännöskeskittymiä ovat Liukon alue Keurusselän kaakkoisrannalla ([36,37,17,28,48]) ja Valkeaniemen alue Keurusselän lounaisrannalla ([5,8,50,51]).

Varsin huomattava kohde on varhaiskeskiaikainen veneiden "hautausmaa" ([13] ja [21]) Suojoen suussa Suolahden kylässä. Paikkaa [21] on tutkinut Janne Vilkuna.

Keuruun mahdolliset rautakautiset röykkiöt ovat epämääräisiä. Mikään röykkiö ei ole sijaintinsa ja rakenteensa puolesta selva hautaraunio. Mielestäni ainakin osa röykkiöistä olisi syytä

tutkia jonkinlaisella "pikakaivauksella", jotta ne eivät turhaan kummittelisi muinaisjäännöksiä asutushistorian tutkijoiden ja muinaisjäännösten suojelijoiden kiusana.

Moijasjärven alue

Museoviraston esihistorian toimiston topografisessa arkistossa on kopio sähköttäjä Ilmari Heinosen laatimasta kartasta "Vaissin lakeuden muinaisjäännöksistä Haapamäellä". Kartta on laadittu 1930-luvulla. Alkuperäinen kartta on tämän jälkeläisellä hra Heinosella, joka työskentelee Haapamäen postissa.

Kartaan on merkitty mahdollisia muinaisjäännöksiä ja hajalöytökohteita Riihonkylän alueelta. Tarkastin ko. paikat.

Heinosen

muinaisjäännös

nro:

1-2	lapinraunio	on kohde [19]
3	lapinraunio	ei havaintoa, tuhottu ?
4	lapinraunio	ei havaintoa, tuhottu ?
5	lapinraunio	ei havaintoa, tuhottu ?
6	kourutaltoa	on kohde [9]
9	kivirenkait	on kohde [11] tai [14]

Lisäksi Heinonen on merkinnyt "Sudenhautoja" kohteen [19] eteläpuolelle. Näitä en tarkastanut.

Muinaisrannat ja vesistöreitit

Korkein ranta Keurusselän alueella on Ristaniemen (Keski-Suomen muinaisrannat, Keski-Suomen seutukaavaliitto nro 73 B, 1985) mukaan Keuruun kirkon kohdalla noin 156-158 m mpy, Pihlajavedellä 165 m mpy. Rannat ovat syntyneet 9600 v sitten.

Keurusselkä laskee Mäntän ja Vilppulan kautta Tarjanteeseen ja sitä kautta Kokemäenjokeen. Kuoreveden kautta on kahden kapean (n. 2 km) kannaksen kautta jonkinlainen kulku-yhteys Päijänteeseen. Pohjoisessa Keurusselältä ulottuu jokireitti Multian Tarhapäänjärvelle ja täältä edelleen Multian Sinervänjärvelle. Tarhapäänjärvestä jatkuu kapea, mutkainen ja koskinen jokireitti Palojärvelle, joka on aivan Pylkönmäen rajalla.

Keurusselän korkeus merenpinnasta on 105 m. Havaitsin muinaisrantoja (rantatörmä, valli) 108 m, 110 m ja 115 m korkeustasoilla (korkeudet on arvioitu peruskartalta). Kaikilta näiltä rantapinnoilta löytyi esihistoriallisia asuinpaikkoja. Keurusselän vesistöhistoriaa ei ole tutkittu, joten mitään ajoitusta näille rantapinnoille ei ole saatavissa. Alimmalta 108 m rannalta löytyi

yhdeltä asuinpaikalta keramiikkaa, joka kuitenkin oli niin kulunutta, että sitä ei voinut tarkemmin ajoittaa.

Toinen suurempi järvi kulkee kunnan länsiosassa. Vesistörein suurin allas on Pihlajavesi, jonka korkeus on nyt 138 m mpy. Pihlajavesi laskee kolmen pienemmän järven kautta Kotalan Uurasjärven kautta Tarjanteeseen. Viimeisen Keuruun puolella olevan pikkujärven (Jyrkeejärvi) korkeus on 126 m mpy. Pihlajaveden vesistörein latvajärvi on Liesjärvi (162 m mpy) Ähtärin rajalla. Tämänkään vesistörein kehityshistoriaa ei ole tutkittu. Muinaisrantoja Pihlajaveden altaassa totesin 140 ja 142 m mpy tasoilla.

Dokumentit

Kertomukseen liittyy 1:100000 kartta, johon olen merkinnyt ne alueet jotka olen tutkinut. Tämä kartta on jätetty Keski-Suomen museoon. Samoin muinaisjäännökset olen merkinnyt Keski-Suomen museon peruskartoille.

Tämä kertomus on alkuperäisenä jätetty Keski-Suomen museoon. Olen lähettänyt kopiot tästä kertomuksesta Museoviraston esihistorian toimistoon, Keski-Suomen liitolle ja Keuruun kaupungille.

Espoo 7.5.1991



LYHYT MUINAISJÄÄNNÖSLUETTELO
KEURUU 1990

KIINTEÄT MUINAISJÄÄNNÖKSET:

	KYLÄ	NIMI	NRO	AJOITUS	MJTYYPPI	Z	Z2
<i>SkL:0</i>							
8.	Pohjaslahti	Kassinharju	15	, kivikautinen	asuinpaikka	120	- 120
11.	Pohjaslahti	Isohiekka	25	, kivikautinen	asuinpaikka	108	- 115
12.	Pohjaslahti	Isohiekkanlahti	26	, kivikautinen	asuinpaikka	108	- 115
13.	Pohjaslahti	Käännetynsuo	27	, kivikautinen	asuinpaikka	110	- 110
14.	Pohjaslahti	Majalahti	28	, kivikautinen	asuinpaikka	110	- 110
15.	Pohjaslahti	Hakolanhiekka	29	, kivikautinen	asuinpaikka	110	- 110
16.	Pohjaslahti	Haarajärvi N	30	, kivikautinen	asuinpaikka	110	- 110
17.	Pohjaslahti	Likolampi	31	, kivikautinen	asuinpaikka	110	- 110
18.	Valkialahti	Pajulampi	35	, kivikautinen	asuinpaikka	110	- 110
1.	Keuruu	Lehtosaari Maitoh	36	, kivikautinen	asuinpaikka	108	- 108
19.	Keuruu	Koirasalmi	37	, kivikautinen	asuinpaikka	110	- 110
20.	Pihlajavesi	Hangonniemi	47	, kivikautinen	asuinpaikka	141	- 141
21.	Keuruu	Majasuo	50	, kivikautinen	asuinpaikka	110	- 110
22.	Keuruu	Hakala S	51	, kivikautinen	asuinpaikka	110	- 110
23.	Pihlajavesi	Karansalmi N	53	, kivikautinen	asuinpaikka	140	- 140
10.	Pihlajavesi	Pitkäniemi	54	, kivikautinen	asuinpaikka	130	- 130
24.	Pihlajavesi	Hankapohja	55	, kivikautinen	asuinpaikka	130	- 130
5.	Keuruu	Joenniemi	19	, rautakautinen	röykkiö	120	- 120
7.	Suolahti	Juurikkaanniemi	60	, rautakautinen	röykkiö	110	- 115
23	Keuruu	Jaakonsaari	17	, ajoittamaton	röykkiö	107	- 110
9	Keuruu	Majaniemi	38	, ajoittamaton	röykkiö	110	- 110
25	Ampiala	Rouvainmäki	59	, ajoittamaton	röykkiö	168	- 168
	Keuruu	Linnanen	18	, luontainen	röykkiö	108	- 108
	Keuruu	Tiirinsaari	43	, luontainen	kivivalli	105	- 105

~~—~~ = *viety k/r*

HAJALÖYTÖPAIKAT:

			paikannus	
			tarkkuus +/-	
Suolahti	Majalahti	13 , historiallinen	hajalöytöpaikka, oletus	50 m, 108 - 108
Suolahti	Kallio-Mannila	1 , kivikautinen	hajalöytöpaikka, talo	400 m
Suolahti	Könttäre	2 , kivikautinen	hajalöytöpaikka, talo	300 m
Keuruu	Liukko	3 , kivikautinen	hajalöytöpaikka, talo	600 m
Suolahti	Lammassaho	4 , kivikautinen	hajalöytöpaikka, talo	300 m
Keuruu	Valkeaniemi	5 , kivikautinen	hajalöytöpaikka, talo	600 m
Jukojärvi	Jukojärvi	6 , kivikautinen	hajalöytöpaikka, järvi	3000 m
Pohjaslahti	Elämäistenjoki	7 , kivikautinen	hajalöytöpaikka, oletus	50 m, 115 - 115
Keuruu	Hakala	8 , kivikautinen	hajalöytöpaikka, tarkka	10 m, 110 - 110
Loila	Kyssäniemi	9 , kivikautinen	hajalöytöpaikka, talo	10 m, 115 - 120
Keuruu	Pitkäniemi	10 , kivikautinen	hajalöytöpaikka, oletus	100 m
Keuruu	Rauska	11 , kivikautinen	hajalöytöpaikka, tarkka	30 m, 115 - 115
Suolahti	Ketveleenlahti	12 , kivikautinen	hajalöytöpaikka, oletus	150 m
Keuruu	Iso-Moijanen	14 , kivikautinen	hajalöytöpaikka, tarkka	20 m, 120 - 120
Keuruu	Moijasjärvi	22 , kivikautinen	hajalöytöpaikka, oletus	500 m
Keuruu	Koukkuasaari	32 , kivikautinen	hajalöytöpaikka, saari	400 m
Suolahti	Päkäre	33 , kivikautinen	hajalöytöpaikka, oletus	500 m
Valkialahti	Hinkanniemi	34 , kivikautinen	hajalöytöpaikka, tarkka	0 m, 110 - 110
Pihlajavesi	Raiski	39 , kivikautinen	hajalöytöpaikka, talo	500 m
Pihlajavesi	Kara	40 , kivikautinen	hajalöytöpaikka,	50 m, 140 - 140
Pihlajavesi	Korpisalmi	41 , kivikautinen	hajalöytöpaikka, tarkka	10 m, 141 - 141
Pihlajavesi	Iso Korpisaari	42 , kivikautinen	hajalöytöpaikka, saari	150 m
Pihlajavesi	Tassarinlampi	44 , kivikautinen	hajalöytöpaikka, tarkka	40 m, 170 - 175
Pihlajavesi	Kivimäki	45 , kivikautinen	hajalöytöpaikka, tarkka	20 m, 160 - 160
Pihlajavesi	Savineva	46 , kivikautinen	hajalöytöpaikka, oletus	500 m
Keuruu	Kajankari	48 , kivikautinen	hajalöytöpaikka, oletus	3000 m
Pohjaslahti	Ollila	49 , kivikautinen	hajalöytöpaikka, talo	400 m
Keuruu	Jokilahdenniitty	52 , kivikautinen	hajalöytöpaikka, tarkka	0 m, 108 - 108
Jukojärvi	Talasiemi	56 , kivikautinen	hajalöytöpaikka, tarkka	0 m, 130 - 132
Jukojärvi	Hiekanlahti	57 , kivikautinen	hajalöytöpaikka, tarkka	0 m, 130 - 130
Liesjärvi	Lamponiemi	58 , kivikautinen	hajalöytöpaikka, tarkka	0 m, 163 - 163
Suolahti	Lihjamo	16 , rautakautinen	hajalöytöpaikka, talo	500 m
Pihlajavesi	Hautala	20 , rautakautinen	hajalöytöpaikka, talo	200 m
Suolahti	Suojoki	21 , rautakautinen	hajalöytöpaikka, tarkka	10 m, 106 - 106
Pohjaslahti	Niittylahti	23 , rautakautinen	hajalöytöpaikka, talo	400 m
Haapamäki	Rimpipelto	24 , rautakautinen	hajalöytöpaikka, tarkka	10 m, 120 - 120

TILASTOT
KEURUU 1990

MUINAISJÄÄNNÖSKOhteITA KAIKKIAAN: 58 KPL

KIINTEITÄ MUINAISJÄÄNNÖKSIÄ : 22 kpl
 - joista asuinpaikkoja : 17 kpl
 näistä kivikautisia : 17 kpl
 - joista röykkiöitä etc.
 kalmistoja : 5 kpl
 ja näistä historiallisia
 tai ajoittamattomia ja
 epämääräisiä : 3 kpl

LUONTAISIA RÖYKKIÖITÄ
 joita aiemmin arveltu
 esihistoriallisiksi : 2 kpl

HAJALÖYTÖPAIKKOJA : 36 KPL
 - joista kivikautisia : 30 kpl
 - joista rautakautisia : 5 kpl
 - joista historiallisia tai
 ajoittamattomia : 1 kpl

Hajalöytökohteitten paikannustarkkuus :

Tarkasti : 14 kpl
 Tyydyttävästi : 8 kpl
 Huonosti : 14 kpl
 Täysin paikantamatta : 3 esinettä

Hajalöytökohteista tarkastettu hyvin 25 kpl

Hyvin paikannettujen kivikautisten kohteitten korkeustasot m
 mpy (alaraja) :

108 110 115 120 (Keurusselkä)

130 (Jukojärvi)

130 140 141 160 163 170 (Pihlajaveden vesireitti)

KOHDELUETTELO
KEURUU 1990

KIINTEÄT MUINAISJÄÄNNÖKSET

SKL (8)

KEURUU [15] Pohjaslahti Kassinharju

kivikautinen asuinpaikka II

Pk: 2234 02, X: 6902 60, Y: 2541 44, Z: 120

Paikka sijaitsee Keuruun kirkolta 6 km SE, Pohjoisjärven länsirannalla, Ilveslahden länsipuolella kulkevan Kassinharjun eteläkärjessä.

Tila: Kangas-Heikkilä 249 408 0004 0073

Km 19908, 26278, kvartsi-iskoksia, palanutta luuta

Mirja Miettinen tarkastus 1976

Timo Jussila inventointi 1990

SKL 12,3

KEURUU [17] Keuruu Jaakonsaari

ajoittamaton röykkiö II

Pk: 2232 10, X: 6891 18, Y: 2538 60, Z: 107-110

Paikka sijaitsee Keutuun kirkolta 15 km S, Keurusselän Kaijanselän itäpuolella, Roukonselän Varpaasalmessa, heti Orivedelle vievän valtatieen länsipuolella olevassa pienessä saarella.

Tila: Jaakonsaari 249 404 0001 0152

Anja Sarvas tarkastus 1969

Timo Jussila inventointi 1990

ei SKL mää
vaurio ei = 1)

KEURUU [18] Keuruu Linnanen

luontainen röykkiö, ei muinaisjäännös.

Luokiteltu 1969 mahdolliseksi muinaisjäännökseksi II.

Pk: 2232 10, X: 6894 18, Y: 2535 82, Z: 108

Paikka sijaitsee Keuruun kirkolta 12 km S. saari on keskellä Korpistenselkää heti Honkasaa-
ren eteläpuolella.

Tila: Korpinen 249 404 0025 0027

Anja Sarvas tarkastus 1969

Timo Jussila inventointi 1990

SKL (4,5)

KEURUU [19] Keuruu Joenniemi

rautakautinen röykkiö II

(ajoittamaton)

Pk: 2232 08, X: 6901 22, Y: 2522 24, Z: 120

Paikka sijaitsee Keuruun kirkolta 15.4 km WSW, Haapamäen asemalta 3.7 km SSW, Riihon kylässä, Ylisenjärven NE-puolella 250 m, Rimminjoen itäpuolella 150 m, maantieltä 50 m E, talon N-puolella n. 20 m.

Tila: Joenniemi 249 404 0005 0169

Anja Sarvas tarkastus 1969

SKL (11)

KEURUU [25] Pohjaslahti Isohiekka

kivikautinen asuinpaikka II

Pk: 2232 10, X: 6897 64, Y: 2537 77, Z: 108-115

Paikka sijaitsee Keuruun kirkolta 8.3 km S, Keurusselän itärannalla, Käännetynsalmen eteläpuolella olevan laajan niemen kärjessä, leirikeskuksen eteläpuolisella pihamaalla ja parkkipaikalla.

Tila: Isohiekka 249 408 0008 0114

Tila: Isohiekka II 249 408 0008 0126

Km 26279, kvartsi-iskoksia, palanutta luuta

Timo Jussila inventointi 1990

SKL (12)

KEURUU [26] Pohjaslahti Isohiekkanlahti

kivikautinen asuinpaikka II

Pk: 2232 10, X: 6897 42, Y: 2538 06, Z: 108-115

Paikka sijaitsee Keuruun kirkolta 8.5 km S, Keurusselän itärannalla olevan laajan niemen kärjessä, Iso Hiekkalahden koillisrannalla olevalla harjun eteläpuolisella laajalla tasanteella.

Tila: Isohiekka 249 408 0008 0011

Tila: Isohiekka II 249 408 0008 0126

Km 26280, kvartsi-iskoksia

Timo Jussila inventointi 1990

SKL (13)

KEURUU [27] Pohjaslahti Käännetynsuo

kivikautinen asuinpaikka II

Pk: 2232 10, X: 6897 19, Y: 2538 97, Z: 110

Paikka sijaitsee Keuruun kirkolta 9 km SSE, Airolahden N-puolella olevan Käännetynsuon N-reunalla, pitkän W-E -suuntaisen harjun etelärinteellä, Majalahdesta 400 m W, niemen kärkeen vievän tien S-puolella 20 m.

Tila: Ollila 249 408 0008 0197

Km 26281, kvartsi-iskoksia

Timo Jussila inventointi 1990

SKL (14) KEURUU [28] Pohjaslahti Majalahti

kivikautinen asuinpaikka II

Pk: 2232 10, X: 6897 26, Y: 2539 37, Z: 110

Paikka sijaitsee Keuruun kirkolta 9 km SSE, Keurusselän itärannan Pohjoislahden etelärannalla olevan pitkän itä-länsi -suuntaisen harjun itäpäässä, Majalahden länsirannalla, Majaniemeen vievän mökkitien ja rannan välillä.

Tila: Ollila 249 408 0008 0197

Km 26282, kvartsikaavin, kvartsi-iskoksia, kvartsiittiä, palanutta luuta

Timo Jussila inventointi 1990

SKL (15) KEURUU [29] Pohjaslahti Hakolanhiekkä

kivikautinen asuinpaikka II

Pk: 2234 01, X: 6897 60, Y: 2540 30, Z: 110

Paikka sijaitsee Keuruun kirkolta 9 km SE, Pohjaslahden kaakkoisrannalla, Majalahden itärannalla, Hiekanlahdessa eli Hakolanhiekan rannoilla, valtatie W-puolella 300 m, rannan suunnassa kulkevan pienen tien alla ja molemmin puolin 350 m matkalla

Tila: Hiekanvarasto 249 408 0008 0025

Km 26283, kvartsi-iskoksia, palanutta luuta

Timo Jussila inventointi 1990

SKL (16) KEURUU [30] Pohjaslahti Haarajärvi N

kivikautinen asuinpaikka II

Pk: 2234 01, X: 6896 57, Y: 2541 32, Z: 110

Paikka sijaitsee Keuruun kirkolta 10.5 km SE, Laajan (ja louhitun) Lintusyrjänharjun deltan eteläreunalla, Haarajärven N-rannalla, maanteiden risteyksestä 280 m SE, rannassa olevan mökin lähelle vievän uran alla ja laidoilla, rantatörmän päällä.

Tila: Ollila 249 408 0008 0197

Km 26284, kvartsikaavin, kvartsi-iskoksia, palanutta luuta

Timo Jussila inventointi 1990

96 L (17)

KEURUU [31] Pohjaslahti Likolampi

kivikautinen asuinpaikka II

Pk: 2234 01, X: 6896 82, Y: 2540 85, Z: 110

Paikka sijaitsee Keuruun kirkolta 10.2 km SE, Lintusyrjänharjun (Hiekkakangas) eteläreunalla, Haarajärven luoteispuolella 400-500 m, soistuneen Likolammen N-rannalla, maantien länsipuolella ja valtatie itäpuolella 500 m.

Tila: Ollila 249 408 0008 0197

Km 26285, kvartsi-iskoksia, palanutta luuta

Timo Jussila inventointi 1990

96 L (18)

KEURUU [35] Valkialahti Pajulampi

kivikautinen asuinpaikka II

Pk: 2232 11, X: 6900 85, Y: 2533 11, Z: 110

Paikka sijaitsee Keuruun kirkolta 6.5 km SW, Hepolammen ja Pajulammen välisessä kapeassa niemessä, niemen eteläosassa. Paikka on Vilppulan tien länsipuolella, vedenottamosta n. 20 m, pienen salmen toisella puolen.

Tila: 249 411 0002 0130

Km 26287, kvartsi-iskoksia

Timo Jussila inventointi 1990

96 L (19)

KEURUU [36] Keuruu Lehtosaari Maitohiekka

kivikautinen asuinpaikka II

Pk: 2232 10, X: 6891 20, Y: 2537 43, Z: 108

Paikka sijaitsee Keuruun kirkolta 14.7 km S, Liukon kylän Lehtosaaren etelärannalla, Varpaasalmen sillasta 1200 - 1270 m W, Maitohiekka-lahden länsiosassa.

Tila: Lammintausta 249 404 0001 0088

Tila: 249 404 0001 0022

Km 26288, saviastian paloja, kvartsi-iskoksia, palanutta luuta

Timo Jussila inventointi 1990

96 L (19)

KEURUU [37] Keuruu Koirasalmi

kivikautinen asuinpaikka II

Pk: 2232 10, X: 2692 37, Y: 2538 12, Z: 110

Paikka sijaitsee Keuruun kirkolta 13.5 km S, Liukon kylässä, Lehtosaaren ja mantereiden välisen kapean Koirasalmen itärannalla olevassa pienessä pohjoiseen kurottuvassa niemekkeessä.

Tila: Häkki-Liukko 249 404 0001 0255

Km 26289, kvartsi-iskoksia, palanutta luuta

Timo Jussila inventointi 1990

S&C (9)

KEURUU [38] Keuruu Majaniemi

ajoittamaton rökkiö II

Pk: 2232 10, X: 6891 72, Y: 2538 50, Z: 110

Paikka sijaitsee Keuruun kirkolta 14 km S, Liukon kylässä, Varpaasalmen N-puolella 300 m, valtatie W-puolella 70 m.

Tila: Häkki-Liukko 249 404 0001 0255

Mirja Miettinen tarkastus 1976

KEURUU [43] Keuruu Tiirinsaari

Todennäköisesti luontainen kivivalli.

Luokiteltu mahd. muinaisjäännökseksi 1969, lk I.

Pk: 2231 12, X: 6889 58, Y: 2537 60, Z: 105

Paikka sijaitsee Keuruun kirkolta 17 km S, Häkkiskylän N-puolella, Tiirinselällä.

Tila: Tiirinsaari 249 404 0001 0122

Anja Sarvas tarkastus 1969

S&C (20)

KEURUU [47] Pihlajavesi Hangonniemi

kivikautinen asuinpaikka II

Pk: 2241 04, X: 6921 18, Y: 2515 68, Z: 141

Paikka sijaitsee Pihlajaveden kirkolta 5.5 km N, Pihlajaveden pohjoisimmassa sopukassa olevan Hagonniemen etelärannalla, aivan kapean kannaksen ääressä, Mustaniemen pohjoispuolella.

Tila: 249 407 0006 0098

Tila: lohk. 0098:sta 249 407 0006 0000

Km 26290, kvartsi-iskoksia, palanutta luuta

Timo Jussila inventointi 1990

S&C (21)

KEURUU [50] Keuruu Majasuo

kivikautinen asuinpaikka II

Pk: 2232 10, X: 6893 14, Y: 2533 80, Z: 110

Paikka sijaitsee Keuruun kirkolta 13 km SSW, Valkeaniemessä, sen N-osassa, Jylhäniemen eteläpuolella olevan kapean harjun N-osassa.

Tila: Jylhäniemi 249 404 0025 0036

Km 26291, kvartsi-iskoksia, palanutta luuta

Timo Jussila inventointi 1990

S46 (22)

KEURUU [51] Keuruu Hakala S

kivikautinen asuinpaikka II

Pk: 2232 10, X: 6891 62, Y: 2534 43, Z: 110

Paikka sijaitsee Keuruun kirkolta 14.5 km SSW, Valkeaniemen itäpuolella olevan Harmaaniemen lounaisosassa, Hakalan talon luoteispuolella.

Tila: Hakala 249 404 0007 0070

Km 26292, kvartsi-iskoksia, kiviesineen pala

Timo Jussila inventointi 1990

S46 (23)

KEURUU [53] Pihlajavesi Karansalmi N

kivikautinen asuinpaikka II

Pk: 2232 06, X: 6916 14, Y: 2510 96, Z: 140

Paikka sijaitsee Pihlajaveden kirkolta 4 km W, Pihlajaveden ja Pihlaislammen välisen Karansalmen koillisrannalla, Ähtärintien länsipuolisella peltorinteellä.

Tila: Peltokangas 249 407 0001 0014

Km 26293, kvartsi-iskoksia, palanutta luuta, kvartsikaavin, kvartsiesine

Timo Jussila inventointi 1990

S46 (20)

KEURUU [54] Pihlajavesi Pitkäniemi

kivikautinen asuinpaikka I

Pk: 2232 03, X: 6911 32, Y: 2507 21, Z: 130

Paikka sijaitsee Pihlajaveden kirkolta 9 km SW, Hankajärven itäreunalla olevassa Pitkäniemessä, koko niemen alalla.

Tila: Järvelä 249 407 0002 0046

Tila: Reinikka 249 407 0002 0047

Km 26294, kvartsikaavin, kvartsi-iskoksia, palanutta luuta

Timo Jussila inventointi 1990

S46 (24)

KEURUU [55] Pihlajavesi Hankapohja

kivikautinen asuinpaikka II

Pk: 2232 03, X: 6910 55, Y: 2507 41, Z: 130

Paikka sijaitsee Pihlajaveden kirkolta 9.3 km SW, Hankajärven etelärannalla, pienen Kimalahden itäpuolella olevalla kankaalla, niemen kaakkoispuolisessa tyvessä.

Tila: Viertola 249 407 0002 0020

Km 29295, 26295, kvartsi-iskoksia, palanutta luuta

Timo Jussila inventointi 1990

KEURUU [59] Ampiala Rouvainmäki

ajoittamaton röykkiö II

Pk: 2232 11, X: 6901 60, Y: 2551 43, Z: 168

Paikka sijaitsee Keuruun kirkolta 14.3 km ESE, ns. Huttulan korvessa, Petäjaveden, Keuruun ja Jämsänkosken rajojen yhtymäkohdasta 1 km NE, Asuntajärven läntisimmästä rannasta 3.5 km ESE, Rouvainmäen lounaispuolella olevan vanhan lannoituslentokiitoradan itäpäätä 130 m NE, metsäautotien N puolisessa rinteessä.

Tila: 249 401 0001 0052

Timo Jussila inventointi 1990

KEURUU [60] Suolahti Juurikkaanniemi

rautakautinen röykkiö III, hävitetty

Pk: 2232 11, X: 6907 10, Y: 2535 40, Z: 110-115

Paikka sijaitsee Keuruun kirkolta 2 km NW, Juurikkaanniemen eteläosassa, Sairaalan länsipuolella.

Km 14864, palaneita luita,

H.Salmo tarkastus 1960

Anja Sarvas tarkastus 1969

Timo Jussila tarkastus 1990

HAJALÖYTÖPAIKAT

KEURUU [1] Suolahti Kallio-Mannila

kivikautinen hajalöytöpaikka, III

Pk: 2232 11, X: 6900 27, Y: 2539 36 (huonosti paikannettu)

Kallio-Mannilan talo sijaitsee 3.5 km keuruun kirkolta SE, Manniskylässä, Keuruu-Mänttä valtatie W-puolella 700 m, pienen järven lahden toisella puolella.

Km 1632, tasataltta

KEURUU [2] Suolahti Könttärei

kivikautinen hajalöytöpaikka, III

Pk: 2232 11, X: 6909 03, Y: 2536 68, (huonosti paikannettu)

Paikka sijaitsee Keuruun kirkolta 3 km N, Könttäreinlahden länsirannalla, tien itäpuolella.

Km 1633, tasataltta

Timo Jussila inventointi 1990

KEURUU [3] Keuruu Liukko

kivikautinen hajalöytöpaikka, III

Pk: 2232 10, X: 6892 82, Y: 2538 46, (huonosti paikannettu)

Paikka sijaitsee Keuruun kirkolta 13 km S, Keuruselän Korpisenselän itärannalla, Liukonlammen ja Taipaleenlahden välisessä isossa niemessä.

Km 1634, tasataltta

Timo Jussila inventointi 1990

KEURUU [4] Suolahti Lammasaho

kivikautinen hajalöytöpaikka, III

Pk: 2232 11, X: 6908 49, Y: 2532 88, (huonosti paikannettu)

Paikka sijaitsee Keuruun kirkolta 5 km NNW, Kivilahden pohjoispuolella ja Kupanjoen itäpuolisella alueella.

Km 2029, kaksoistasataltta

Timo Jussila inventointi 1990

KEURUU [5] Keuruu Valkeaniemi

kivikautinen hajalöytöpaikka, III

Pk: 2232 10, X: 6892 51, Y: 2533 74, (huonosti paikannettu)

Paikka sijaitsee Keuruun kirkolta 13 km SSE, Keuruselän lounaisrannalla.

Km 2029, reikäkivi

Timo Jussila inventointi 1990

KEURUU [6] Jukojärvi Jukojärvi

kivikautinen hajalöytöpaikka, III

Pk: 2234 03, X: 6910 00, Y: 2542 50, (huonosti paikannettu)

Paikka sijaitsee Keuruun kirkolta n. 8 km NE.

Km 2634, kiviveitsi

Timo Jussila inventointi 1990

KEURUU [7] Pohjaslahti Elämäistenjoki

kivikautinen hajalöytöpaikka, III

Pk: 2234 02, X: 6904 23, Y: 2540 34, Z: 115

Paikka sijaitsee Keuruun kirkolta 3.9 km E(SE), Kalettomanjoen itäpuolella, rautatiesillan kohdalla.

Km 9159, kivikirves,

KEURUU [8] Keuruu Hakala

kivikautinen hajalöytöpaikka, III

Pk: 2232 10, X: 6891 52, Y: 2534 53, Z: 110

Paikka sijaitsee Keuruun kirkolta 14.5 km S, Keurusselän lounaisrannalla, Valkeaniemen Harmaaniemen eteläosassa, Hakalan talosta n. 30 m SE.

Tila: Hakala 249 404 0007 0070

Km 9179, keihäänkärki

Timo Jussila inventointi 1990

KEURUU [9] Loila Kyssäniemi

kivikautinen hajalöytöpaikka, III

Pk: 2232 07, X: 6899 34, Y: 2521 88, Z: 115-120

Paikka sijaitsee Keuruun kirkolta 16 km SW, Haapamäen asemalta 5 km S, Moijasjärven ja Vaissinjärven eteläosien välisessä niemessä, Riihon kylässä.

Tila: Niemi 249 406 0004 0035

Km 10789, kourutaltoa

Timo Jussila inventointi 1990

KEURUU [10] Keuruu Pitkänieni

kivikautinen hajalöytöpaikka, III

Pk: 2232 07, X: 6899 90, Y: 2521 96, (huonosti paikannettu)

Paikka sijaitsee Riihinkylässä, Haapamäen asemalta 5.2 km S, Moijasjärven ja Vaissinjärven pohjoisosan välisessä pitkässä ja kapeassa niemessä.

Km 10789, kivitaltta

Timo Jussila inventointi 1990

KEURUU [11] Keuruu Rauska

kivikautinen hajalöytöpaikka, III

Pk: 2232 08, X: 6900 97, Y: 2522 14, Z: 115

Paikka sijaitsee Haapamäen asemalta 4 km SSW, Ylisenjärven NE-rannalla, tieltä n. 100 m W.

Tila: ? 249 404 0005 0178

Km 10789, reikäkivi

Timo Jussila inventointi 1990

KEURUU [12] Suolahti Ketveleenlahti

kivikautinen hajalöytöpaikka, III

Pk: 2232 11, X: 6907 72, Y: 2535 38, (huonosti paikannettu)

Paikka sijaitsee Keuruun kirkolta 4.3 km NW, Juurikkaanniemen NW-osassa, Ketveleenlahden pohjukassa, länsirannalla.

Km 10979, kaksoiskourutaltoa

Anja Sarvas tarkastus 1969

Timo Jussila inventointi 1990

KEURUU [13] Suolahti Majalahti

historiallinen hajalöytöpaikka, II

Pk: 2232 12, X: 6912 23, Y: 2536 00, Z: 108

Paikka sijaitsee Keuruun kirkolta 6.5 km N, Suolahdenjärven N-päässä, itärannalla olevan Majalahden rannasta 300 m N, alavalla pellolla.

Tila: Rystinki 249 410 0015 0012

Km 13120, jalaksen keulapuoli, ruuhen laitapaloja, jalaksen ruuhiosa, jalaksen keulapuolta, kaustaa, jalaksen kantapuolisko, kaustan katkelma, kaplaiden katkelma, poikki puu

A.Hirsjärvi Kaivaus 1952

249 04 0013

KEURUU [14] Keuruu Iso-Moijanen

kivikautinen hajalöytöpaikka, III

Pk: 2232 07, X: 6899 66, Y: 2522 82, Z: 120

Paikka sijaitsee Keuruun kirkolta 15.5 km SW, Moijasjärven E-puolella 500 m, pienen Poikkelejärven NE-rannalla.

Tila: Iso-Moijanen 249 404 0005 0178

Km 10789, 13436, kivikiekko, poikkikirves

Timo Jussila inventointi 1990

KEURUU [16] Suolahti Lihjamo

rautakautinen hajalöytöpaikka, III

Pk: 2232 12, X: 6916 50, Y: 2537 60, (huonosti paikannettu)

Paikka sijaitsee keuruun kirkolta 10.5 km N, Tarhionjoen Sammionselän NW rannalla.

Km 3660, soikea kupurasolki, tulusrauta

Anja Sarvas Tarkastus 1969

KEURUU [20] Pihlajavesi Hautala

rautakautinen hajalöytöpaikka, III

Pk: 2234 02, X: 6905 33, Y: 2544 07, (huonosti paikannettu)

Paikka sijaitsee Keuruun kirkolta 7.5 km E, Kangasjärven kaakkoisrannalla, ison Halmenmäen luoteispuolella.

Km 1637, soikea tuluskivi

KEURUU [21] Suolahti Suojoki

rautakautinen hajalöytöpaikka, I

Pk: 2232 12, X: 6912 60, Y: 2535 18, Z: 106

Paikka sijaitsee Keuruun kirkolta 7 km NNW, Suolahdenjärven N-päässä, Suojoen suusta 200 m N, joen länsirannalla, vetisellä alavalla heinittyvällä niityllä.

Tila: 249 410 0003 0006

Km 9421, tuohilevyjä, veneen osia, etc..

Janne Vilkuna kaivaus 1989 (kaivauslöydöt eivät ole löytölistassa)

KEURUU [22] Keuruu Moijasjärvi

kivikautinen hajalöytöpaikka, III

Pk: 2232 07, X: 6899 72, Y: 2522 48, (huonosti paikannettu)

Paikka sijaitsee Keuruun kirkolta 16 km SW, Haapamäen asemalta n. 5 km S, Riihon kylässä.

Km 2746, kivikirves

249 04 0021

KEURUU [23] Pohjaslahti Niittylahti

rautakautinen hajalöytöpaikka, III

Pk: 2232 11, X: 6901 47, Y: 2539 28, (huonosti paikannettu)

Paikka sijaitsee Keuruun kirkolta 5 km SSE, Mustalahden N-puolella, valtatie W-puolella.

Km 17175, soikea tuluskivi

KEURUU [24] Haapamäki Rimpipelto

rautakautinen hajalöytöpaikka, III

Pk: 2232 08, X: 6909 12, Y: 2520 61, Z: 120

Paikka sijaitsee Haapamäen asemalta 5.5 km NW, rautatieltä n. 500 m W, pienen lammen pohjoispuolisella alavalla pellolla.

Km 10789, tuluskiven puolikas

KEURUU [32] Keuruu Koukkusaari

kivikautinen hajalöytöpaikka, III

Pk: 2231 12, X: 6889 00, Y: 2535 89, (huonosti paikannettu)

Paikka sijaitsee Keuruun kirkolta 17 km S, Hulpionselän eteläpuolella, ison Hevossaaren länsipuolella.

Km 1631, kivikirves

KEURUU [33] Suolahti Päkäri

kivikautinen hajalöytöpaikka, III

Pk: 2232 11, X: 6905 86, Y: 2537 36, (huonosti paikannettu)

Paikka sijaitsee Keuruun kirkolta n. 500 E, Lapinsalmen itärannalla.

Km 1635, vasarakirves

KEURUU [34] Valkialahti Hinkanniemi

kivikautinen hajalöytöpaikka, III

Pk: 2232 10, X: 6899 11, Y: 2534 39, Z: 110

Paikka sijaitsee Keuruun kirkolta 7.4 km SSW, Keurusselän itärannalla olevan Hinkanniemen lounaisrannalla, Sikoselän itärannalla, lomahotellin päärakennuksen eteläisimmästä seinästä 720 m S, Sikoniemeen vievän tien eteläpuolisella tasanteella, muinaisen kapean salmen rannalla.

Tila: ? 249 411 0002 0044

Km 26286, kvartsi-iskos

Timo Jussila inventointi 1990

KEURUU [39] Pihlajavesi Raiski

kivikautinen hajalöytöpaikka, III

Pk: 2232 05, X: 6908 82, Y: 2514 45, (huonosti paikannettu)

Paikka sijaitsee Keuruun kirkolta 22.5 km W, Keuruu-Virrat tieltä 1.3 km N ja Ähtärin tieltä 600 m W.

Km 6505, kaksoiskourutaltoa

KEURUU [40] Pihlajavesi Kara

kivikautinen hajalöytöpaikka, III

Pk: 2232 06, X: 6915 90, Y: 2511 08, Z: 140

Paikka sijaitsee Pihlajaveden 3.7 km W, Pihlajaveden itärannalla, Pihlajaveden ja Pihlaislammen välisen kapean salmen etelärannalla. Löytöpaikka 250 m lounaaseen Karan talosta.

Km 13031:1-2, kourutaltoa, poikkikirves

Timo Jussila inventointi 1990

KEURUU [41] Pihlajavesi Korpisalmi

kivikautinen hajalöytöpaikka, III

Pk: 2232 06, X: 6917 73, Y: 2512 70, Z: 141

Paikka sijaitsee Pihlajaveden kirkolta 3 km NW, Pihlajaveden luoteisrannalta, Kurslahden itärannalta, vastapäätä Isoa Korpisaarta, Sällinkylässä, Harjun talon koillispuolella.

Tila: Harju 249 407 0004 0040

Km 13101, poikkikirves

Timo Jussila inventointi 1990

KEURUU [42] Pihlajavesi Iso Korpisaari

kivikautinen hajalöytöpaikka, III

Pk: 2232 06, X: 6917 75, Y: 2512 73, (huonosti paikannettu)

Paikka sijaitsee Pihlajaveden kirkolta 3 km NW.

Hämeen Museo 51:378, kourutaltoa

KEURUU [44] Pihlajavesi Tassarinlampi

kivikautinen hajalöytöpaikka, III

Pk: 2232 06, X: 6913 58, Y: 2156 84, Z: 170-175

Paikka sijaitsee Pihlajaveden kirkolta 3 km SE olevan Tassarinlammen NE rannalla.

Tila: 249 407 0009 0043

Tila: 249 407 0009 0016

Pihlajaveden kotiseutumuseo, kourutaltoa,

KEURUU [45] Pihlajavesi Kivimäki

kivikautinen hajalöytöpaikka, III

Pk: 2232 03, X: 6913 47, Y: 2503 84, Z: 160

Paikka sijaitsee Pihlajaveden kirkolta 11 km WSW, Jyrkeejärven N-puolella 2 km, Mäkelänperässä, mäen kaakkoisrinteessä, maantien N-puolella, Kivimäen talon pihassa.

Tila: Kivimäki 249 407 0022 0003

Km 13283, reikäkiven teelmä

KEURUU [46] Pihlajavesi Savineva

kivikautinen hajalöytöpaikka, III

Pk: 2232 03, X: 6913 36, Y: 2508 45, (huonosti paikannettu)

Paikka sijaitsee Pihlajaveden kirkolta 7 km WSW, Kuusijärven etelärannalla, Ristelinlahden ympäristössä.

Hämeen Museo 51:395, tasatalta

Timo Jussila inventointi 1990

KEURUU [48] Keuruu Kaijankari

kivikautinen hajalöytöpaikka, III

Pk: 2232 10, X: 6891 55, Y: 2537 04, (huonosti paikannettu)

Paikka sijaitsee Keuruun kirkolta 14 km S. Kajanselän länsipuolella oleva Lehtosaari.

Km 2029, reikäkivi

Timo Jussila inventointi 1990

KEURUU [49] Pohjaslahti Ollila

kivikautinen hajalöytöpaikka, III

Pk: 2234 01, X: 6899 78, Y: 2540 24, (huonosti paikannettu)

Paikka sijaitsee Keuruun kirkolta 7 km SE, Pohjoislahdessa, Oriveden valtatie W-puolella, Manniskylään vievän tien S-puolella.

Hämeen Museo 571:255, reikäkivi

Timo Jussila inventointi 1990

KEURUU [52] Keuruu Jokilahdenniitty

kivikautinen hajalöytöpaikka, III

Pk: 2232 10, X: 6892 00, Y: 2532 46, Z: 108

Paikka sijaitsee Keuruun kirkolta 15 km SSW, Valkiajärven S-puolella 500 m.

Tila: 249 404 0007 0019

Ahkion emäpuu.

KEURUU [56] Jukojärvi Talasniemi

kivikautinen hajalöytöpaikka, II

Pk: 2234 03, X: 6414 19, Y: 2542 20, Z: 130-132

Paikka sijaitsee Keuruun kirkolta 10 km NNE, Jukojärven pohjoispäässä, länsirannalla, Talas-
saarta vastapäätä olevan pienen niemen kärjessä.

Tila: Korpi-Jukola (?) 249 403 0001 0096

Km 26296, kvartsi-iskoksia

Timo Jussila inventointi 1990

KEURUU [57] Jukojärvi Hiekanlahti

kivikautinen hajalöytöpaikka, III

Pk: 2234 03, X: 6910 70, Y: 2542 42, Z: 130

Paikka sijaitsee Keuruun kirkolta 7.3 km NE, Jukojärven etelärannalla, Hiekanlahden kaak-
koisrannalla, Heikinnimen tyvessä, Heikkinniemeen menevän tien laidalta, tien itäpuolelta.

Tila: ? 249 403 0011 0017

Km 26297, kvartsi-iskoksia

Timo Jussila inventointi 1990

KEURUU [58] Liesjärvi Lamponiemi

kivikautinen hajalöytöpaikka, III

Pk: 2241 07, X: 6928 75, Y: 2523 22, Z: 163

Paikka sijaitsee Keuruun kirkolta 25.5 km NW, Liesjärven kaakkoisrannalla, Lamponiemen
eteläpuolella olevalla hiekkarannalla.

Km 26298, kvartsi-iskoksia

KEURUU [61] Paikantamattomat löydöt

Pihlajavedeltä:

Km 3439, 3161, liuskekärki, kivitaltta

Keuruulta: 2809, reikäkirves

LÖYTÖLAJILUETTELO
KEURUU 1990

lyhenteet: Häm = Hämeen museo
Km = Kansallismuseo
K-SM= Keski-Suomen Museo
PiM = Pihlajaveden kotiseutumuseo
Pom = Pohjanmaan Historiallinen museo, Vaasa

AHKION EMÄPUU		1 kpl,	KEURUU [52]	Keuruu Jokilahdenniitty
JALAKSEN KANTAPUOLISKO	Km 13120: 6,	1 kpl,	KEURUU [13]	Suolahti Majalahti
JALAKSEN KEULAPUOLI	Km 13120: 1,	1 kpl, 1948,	KEURUU [13]	Suolahti Majalahti
JALAKSEN KEULAPUOLTA	Km 13120: 4,	1 kpl, 1948,	KEURUU [13]	Suolahti Majalahti
JALAKSEN RUUHIOSA	Km 13120: 3,	1 kpl, 1948,	KEURUU [13]	Suolahti Majalahti
KAKSOISKOURUTALTTA	Km 10979: 1,	1 kpl, 1938,	KEURUU [12]	Suolahti Ketveleenlahti
	Km 6505: 7,	1 kpl, 1913,	KEURUU [39]	Pihlajavesi Raiski
KAKSOISTASATALTTA	Km 2029:165,	1 kpl, 1880,	KEURUU [4]	Suolahti Lammasaho
KAPLAIDEN KATKELMA	Km 13120: 8,	1 kpl,	KEURUU [13]	Suolahti Majalahti
KAUSTAA	Km 13120: 5,	5 kpl, 1948,	KEURUU [13]	Suolahti Majalahti
KAUSTAN KATKELMA	Km 13120: 7,	1 kpl,	KEURUU [13]	Suolahti Majalahti
KEIHÄÄNKÄRKI	Km 9179: 1,	1 kpl, 1924,	KEURUU [8]	Keuruu Hakala
KIVIESINEEN PALA	Km 26292: 2,	1 kpl, 1990,	KEURUU [51]	Keuruu Hakala S
KIVIKIEKKO	Km 10789: 5,	1 kpl,	KEURUU [14]	Keuruu Iso-Moijanen
KIVIKIRVES	Km 9159: 1,	1 kpl, 1917,	KEURUU [7]	Pohjaslahti Elämäistenjoki
	Km 2746: 1,	1 kpl, 1891,	KEURUU [22]	Keuruu Moijasjärvi
	Km 1631: 1,	1 kpl,	KEURUU [32]	Keuruu Koukkusaari
KIVITALTTA	PoM 3161:	1 kpl,	KEURUU [61]	Paikantamattomat löydöt
KIVIVEITSI	Km 2634:470,	1 kpl, 1880,	KEURUU [6]	Jukojärvi Jukojärvi
KOURUTALTTA	Km 10789: 1,	1 kpl, 1938,	KEURUU [9]	Loila Kyssänniemi
	Km 13031: 1,	1 kpl, 1947,	KEURUU [40]	Pihlajavesi Kara
	Häm 51:378,	1 kpl,	KEURUU [42]	Pihlajavesi Iso Korpisaari
	PiM 1: 1,	1 kpl, 1950,	KEURUU [44]	Pihlajavesi Tassarinlampi
KVARTSI-ISKOKSIA	Km 19908: 1,	23 kpl, 1978,	KEURUU [15]	Pohjaslahti Kassinharju
	Km 26278: 1,	8 kpl, 1990,	KEURUU [15]	Pohjaslahti Kassinharju
	Km 26279: 1,	20 kpl, 1990,	KEURUU [25]	Pohjaslahti Isohiekka
	Km 26280: 1,	4 kpl, 1990,	KEURUU [26]	Pohjaslahti Isohiekkanlahti
	Km 26291: 1,	37 kpl, 1990,	KEURUU [50]	Keuruu Majasuo
	Km 26292: 1,	4 kpl, 1990,	KEURUU [51]	Keuruu Hakala S
	Km 26293: 1,	3 kpl, 1990,	KEURUU [53]	Pihlajavesi Karansalmi N
	Km 29295: 1,	2 kpl, 1990,	KEURUU [55]	Pihlajavesi Hankapohja
	Km 26296: 1,	3 kpl, 1990,	KEURUU [56]	Jukojärvi Talasniemi
	Km 26297: 1,	3 kpl, 1990,	KEURUU [57]	Jukojärvi Hiekkanlahti
	Km 26279: 3,	1 kpl, 1990,	KEURUU [25]	Pohjaslahti Isohiekka
	Km 26280: 2,	26 kpl, 1990,	KEURUU [26]	Pohjaslahti Isohiekkanlahti
	Km 26280: 3,	6 kpl, 1990,	KEURUU [26]	Pohjaslahti Isohiekkanlahti
	Km 26281: 1,	6 kpl, 1990,	keuruu [27]	Pohjaslahti Käännetynsuo

	Km 26282:	2,	14 kpl,	1990,	keuruu [28]	Pohjaslahti Majalahti
	Km 26283:	1,	12 kpl,	1990,	keuruu [29]	Pohjaslahti Hakolanhiekk
	Km 26284:	2,	3 kpl,	1990,	keuruu [30]	Pohjaslahti Haarakjärvi N
	Km 26285:	1,	8 kpl,	1990,	keuruu [31]	Pohjaslahti Likolampi
	Km 26283:	3,	13 kpl,	1990,	keuruu [29]	Pohjaslahti Hakolanhiekk
	Km 26285:	3,	5 kpl,	1990,	keuruu [31]	Pohjaslahti Likolampi
	Km 26287:	1,	7 kpl,	1990,	keuruu [35]	Valkialahti Pajulampi
	Km 26288:	2,	10 kpl,	1990,	keuruu [36]	Keuruu Lehtosaari Maitohiek
	Km 26289:	1,	10 kpl,	1990,	keuruu [37]	Keuruu Koirasalmi
	Km 26290:	1,	10 kpl,	1990,	keuruu [47]	Pihlajavesi Hangonniemi
	Km 26293:	5,	14 kpl,	1990,	KEURUU [53]	Pihlajavesi Karansalmi N
	Km 26294:	3,	12 kpl,	1990,	KEURUU [54]	Pihlajavesi Pitkäniemi
	Km 26298:	1,	4 kpl,	1990,	KEURUU [58]	Liesjärvi Lamponiemi
KVARTSI-ISKOS	Km 26286:	1,	1 kpl,	1990,	keuruu [34]	Valkialahti Hinkanniemi
KVARTSIESINE	Km 26293:	4,	1 kpl,	1990,	KEURUU [53]	Pihlajavesi Karansalmi N
KVARTSIITTIYDIN	Km 26282:	3,	1 kpl,	1990,	keuruu [28]	Pohjaslahti Majalahti
KVARTSIKAAVIN	Km 26294:	1,	1 kpl,	1990,	KEURUU [54]	Pihlajavesi Pitkäniemi
	Km 26294:	2,	1 kpl,	1990,	KEURUU [54]	Pihlajavesi Pitkäniemi
	Km 26282:	1,	1 kpl,	1990,	keuruu [28]	Pohjaslahti Majalahti
	Km 26284:	1,	1 kpl,	1990,	keuruu [30]	Pohjaslahti Haarakjärvi N
	Km 26293:	3,	1 kpl,	1990,	KEURUU [53]	Pihlajavesi Karansalmi N
LIUSKEKÄRKI	Km 3439:	6,	1 kpl,		KEURUU [61]	Paikantamatta Paikantamatta
PALANEITA LUITA	Km 14864:	1,	0 kpl,	1960,	KEURUU [60]	Suolahti Juurikkaanniemi
PALANUTTA LUUTA	Km 19908:	2,	3 kpl,	1976,	KEURUU [15]	Pohjaslahti Kassinharju
	Km 26278:	2,	4 kpl,	1990,	KEURUU [15]	Pohjaslahti Kassinharju
	Km 26279:	2,	20 kpl,	1990,	KEURUU [25]	Pohjaslahti Isohiekk
	Km 26291:	2,	12 kpl,	1990,	KEURUU [50]	Keuruu Majasuo
	Km 26293:	2,	12 kpl,	1990,	KEURUU [53]	Pihlajavesi Karansalmi N
	Km 26295:	2,	5 kpl,	1990,	KEURUU [55]	Pihlajavesi Hankapohja
	Km 26283:	2,	21 kpl,	1990,	keuruu [29]	Pohjaslahti Hakolanhiekk
	Km 26285:	2,	10 kpl,	1990,	keuruu [31]	Pohjaslahti Likolampi
	Km 26282:	4,	27 kpl,	1990,	keuruu [28]	Pohjaslahti Majalahti
	Km 26283:	4,	2 kpl,	1990,	keuruu [29]	Pohjaslahti Hakolanhiekk
	Km 26284:	3,	14 kpl,	1990,	keuruu [30]	Pohjaslahti Haarakjärvi N
	Km 26288:	3,	10 kpl,	1990,	keuruu [36]	Keuruu Lehtosaari Maitohiekk
	Km 26289:	2,	4 kpl,	1990,	keuruu [37]	Keuruu Koirasalmi
	Km 26290:	2,	4 kpl,	1990,	keuruu [47]	Pihlajavesi Hangonniemi
	Km 26294:	4,	17 kpl,	1990,	KEURUU [54]	Pihlajavesi Pitkäniemi
POIKKIKIRVES	Km 13436:	1,	1 kpl,	1953,	keuruu [14]	Keuruu Iso-Moijanen
	Km 13031:	2,	1 kpl,		KEURUU [40]	Pihlajavesi Kara
	Km 13101:	1,	1 kpl,	1952,	KEURUU [41]	Pihlajavesi Korpisalmi
POIKKIPUU	Km 13120:	9,	1 kpl,		KEURUU [13]	Suolahti Majalahti
REIKÄKIRVES	Km 2809:	1,	1 kpl,	1891,	KEURUU [61]	Paikantamattomat löydöt
REIKÄKIVEN TEELMÄ	Km 13283:	1,	1 kpl,	1952,	KEURUU [45]	Pihlajavesi Kivimäki

REIKÄKIVI	Km 2029:163,	1 kpl,	1880,	KEURUU [5]	Keuruu Valkeaniemi
	Km 10789: 3,	1 kpl,		KEURUU [11]	Keuruu Rauska
	Km 10789: 4,	1 kpl,		KEURUU [11]	Keuruu Rauska
	Km 2029:166,	1 kpl,	1880,	KEURUU [48]	Keuruu Kaijankari
	Häm 571:255,	1 kpl,		KEURUU [49]	Pohjaslahti Ollila
RUUHEN LAITAPALOJA	Km 13120: 2,	9 kpl,	1948,	KEURUU [13]	Suolahti Majalahti
SAVIASTIAN PALOJA	Km 26288: 1,	2 kpl,	1990,	KEURUU [36]	Keuruu Lehtosaari Maitohiekka
SOIKEA KUPURASOLKI	Km 3660: 1,	1 kpl,	1875,	KEURUU [16]	Suolahti Lihjamo
SOIKEA TULUSKIVI	Km 1637: 1,	1 kpl,	1874,	KEURUU [20]	Pihlajavesi Hautala
	Km 17175: 1,	1 kpl,	1964,	KEURUU [23]	Pohjaslahti Niittylahti
TALTTA	Km 10789: 2,	1 kpl,	1933,	KEURUU [10]	Keuruu Pitkäniemi
TASATALTTA	Km 1632: 1,	1 kpl,	1880,	KEURUU [1]	Suolahti Kallio-Mannila
	Km 1633: 1,	1 kpl,	1880,	KEURUU [2]	Suolahti Könttäre
	Km 1634: 1,	1 kpl,	1880,	KEURUU [3]	Keuruu Liukko
	Km 1634: 2,	1 kpl,	1880,	KEURUU [3]	Keuruu Liukko
	Häm 51:395,	1 kpl,		KEURUU [46]	Pihlajavesi Savineva
TULUSKIVEN PUOLIKAS	Km 10789: 6,	1 kpl,	1938,	KEURUU [24]	Haapamäki Rimpipelto
TULUSRAUTA	Km 3660: 2,	1 kpl,	1875,	KEURUU [16]	Suolahti Lihjamo
TUOHILEVYJÄ	Km 9421: 15,	0 kpl,		KEURUU [21]	Suolahti Suojoki
VASARAKIRVES	Km 1635: 1,	1 kpl,		KEURUU [33]	Suolahti Päkäre
VEENEEN OSIA	K-SM		, 1989,	KEURUU [21]	Suolahti Suojoki

LYHYT LÖYTÖLUETTELO
KEURUU 1990

AHKION EMÄPUU, KEURUU [52] Keuruu Jokilahdenniitty.

PiVMu, KOURUTALTTA, mitat: 170 x 58 x 30 mm. Löytäjä: Aapo Kulmala v. 1950, pellostä.
KEURUU [44] Pihlajavesi Tassarinlampi.

K-SM VENEEN OSIA, meloja, veneen emäpuita etc. Vesijätöllä turpeen alla on useiden veneiden jäännökset. Ajoitettu varhaiskeskiajalle. Löytäjä: J. Vilkuna v. 1989, kaivaus. KEURUU [21] Suolahti Suojoki.

Häm 51 : 378 KOURUTALTTA, Selästä kupera, leveähkö, ohut, etupuolelta tasanen Löytäjä: Herman Lahtinen, maan päältä, kaksi sylvä rannasta. KEURUU [42] Pihlajavesi Iso Korpisaari.

Häm 51 : 395 TASATALTTA, Kaidan tasataltan näköinen esine, myöhemmin kovasimena käytetty, Savinevan tieltä. KEURUU [46] Pihlajavesi Savineva.

Hä m 571 : 255 REIKÄKIVI, mitat: 130 x 130 x 0 mm. Keskeneräinen. KEURUU [49] Pohjaslahti Ollila.

Km 1631 : 1 KIVIKIRVES, mitat: 176 x 67 x 36 mm., diar. 1.11. 1874. Löytäjä: Kandidaatti V.Löfgren, KEURUU [32] Keuruu Koukkusaari.

Km 1632 : 1 TASATALTTA, mitat: 140 x 46 x 24 mm. Löytäjä: löytövuosi arvioitu v. 1880, KEURUU [1] Suolahti Kallio-Mannila.

Km 1633 : 1 TASATALTTA, mitat: 66 x 44 x 15 mm. Löytäjä: löytövuosi arvioitu v. 1880, KEURUU [2] Suolahti Könttäre.

Km 1634 : 1 TASATALTTA, mitat: 88 x 39 x 12 mm. v. 1880, löydetty Liukon talon maalta. KEURUU [3] Keuruu Liukko.

Km 1634 : 2 TASATALTTA, mitat: 108 x 49 x 19 mm. v. 1880, löydetty Liukon talon maalta. KEURUU [3] Keuruu Liukko.

Km 1635 : 1 VASARAKIRVES, mitat: 135 x 0 x 0 mm., diar. 9.11. 1874. Löytäjä: Kandidaatti V.Löfgren, KEURUU [33] Suolahti Päkäre.

Km 1637 : 1 SOIKEA TULUSKIVI, v. 1874, Maalöytö. KEURUU [20] Pihlajavesi Hautala.

- Km 2029 : 163 REIKÄKIVI**, mitat: 100 x 100 x 50 mm. pyöreähkö, muruista gneissia, reikä vi-
nossa v. 1880, Mäntymäen torpan läheltä, Valkianiemen maalta. KEURUU [5]
Keuruu Valkeaniemi.
- Km 2029 : 165 KAKSOISTASATALTTA**, mitat: 73 x 25 x 14 mm. toiseen päähän kapeneva,
leveys 34-16 mm, poikkileikkaus neliömäinen, hienosti hiottu Löytäjä: stipendiaattii
A.L.Nyman v. 1880, KEURUU [4] Suolahti Lammasaho.
- Km 2029 : 166 REIKÄKIVI**, mitat: 125 x 95 x 60 mm. v. 1880, KEURUU [48] Keuruu Kaijan-
kari.
- Km 2634 : 470 KIVIVEITSI**, mitat: 129 x 48 x 18 mm. "tai kaavinkivi" Löytäjä: Ollilan torppari
Olkkola v. 1880, Jukojärveltä. KEURUU [6] Jukojärvi Jukojärvi.
- Km 2746 : 1 KIVIKIRVES**, mitat: 116 x 51 x 0 mm. Reikäkirves, löydetty Moijasjärven ran-
nalta, diar. 7.02. 1891. Löytäjä: Vapaaherra Eskil Palmén v. 1891, KEURUU [22]
Keuruu Moijasjärvi.
- Km 2809 : 1 REIKÄKIRVES**, mitat: 205 x 88 x 34 mm. "hakkuuase, jossa on reikä ja kahden
puolen pakka l. korvake, Lyhenniemen talon Kankaanpään torpan Lepopellosta,
diar. 11.02. 1897. v. 1891, pellosta. KEURUU [61] Paikantamatta Paikantamatta.
- PohHM 3161 : 0 KIVITALTTA**, "Mejsel, sten". Pohjanmaan historiallinen museo, Vaasa,
Pihlajavedeltä rantakivikosta. KEURUU [61] Paikantamattomat löydöt.
- Km 3439 : 6 LIUSKEKÄRKI**, mitat: 71 x 28 x 7 mm. katkelma, eräästä pellosta Pihlajave-
deltä. KEURUU [61] Paikantamattomat löydöt.
- Km 3660 : 1 SOIKEA KUPURASOLKI**, Löytäjä: torppari Räsälä v. 1875, pellosta 2-3 km
Multian ja Keuruun rajalta. KEURUU [16] Suolahti Lihjamo.
- Km 3660 : 2 TULUSRAUTA**, Löytäjä: torppari Räsälä v. 1875, pellosta 2-3 km Multian ja
Keuruun rajalta. KEURUU [16] Suolahti Lihjamo.
- Km 6505 : 7 KAKSOISKOURUTALTTA**, kourut samalla lappeella, niitä yhdistää matala ura,
diar. 1.12. 1913. Löytäjä: Pekka Rajala v. 1913, Raiskin talon sydänmaalta ison ki-
ven vierestä. KEURUU [39] Pihlajavesi Raiski.
- Km 9159 : 1 KIVIKIRVES**, Kantaosa. Löytö metriä syvästä savikkomaasta, Kalettoman-joen
varrelta, diar. 15.02. 1930. Löytäjä: mäkitupalainen Hemmi Hakala v. 1917, rauta-
tiesillan monttua kaivettaessa. KEURUU [7] Pohjaslahti Elämäistenjoki.
- Km 9179 : 1 KEIHÄÄNKÄRKI**, kivinen Löytäjä: pienviljelijä A.Hakala. v. 1924, ojanpenkkaa
kuokittaessa 20 cm:n syvyydestä. KEURUU [8] Keuruu Hakala.
- Km 9421 : 15 TUOHILEVYJÄ**, Löytäjä: E.Uuttera, KEURUU [21] Suolahti Suojoki.

- Km 10789 : 1 KOURUTALTTA**, mitat: 140 x 39 x 29 mm., diar. 5.04. 1938. Löytäjä: torppari Eeli Vuorimäki v. 1938, pellosta. KEURUU [9] Loila Kyssänniemi.
- Km 10789 : 2 TALTTA**, mitat: 52 x 27 x 9 mm., diar. 5.04. 1938. v. 1933, lapset löysivät esi-
neen uintimatallaan Pitkäniemen vesirajasta. KEURUU [10] Keuruu Pitkäniemi.
- Km 10789 : 3 REIKÄKIVI**, mitat: 59 x 56 x 10 mm., diar. 5.04. 1938. Löytäjä: renki Paavo Vir-
tanen, Iso-Moijasen talon pellosta. KEURUU [11] Keuruu Rauska.
- Km 10789 : 4 REIKÄKIVI**, mitat: 47 x 47 x 8 mm., diar. 5.04. 1938. Löytäjä: muonamies
Räisänen, Iso-Moijasen pellosta hiekkaperäistä maata kynnetäessä. KEURUU
[11] Keuruu Rauska.
- Km 10789 : 5 KIVIKIEKKO**, mitat: 98 x 95 x 16 mm., diar. 5.04. 1938., Iso-Moijasen talon pi-
halta. KEURUU [14] Keuruu Iso-Moijanen.
- Km 10789 : 6 TULUSKIVEN PUOLIKAS**, Löytäjä: sähköttäjä Ilmari Heinonen v. 1938, pel-
lost. KEURUU [24] Haapamäki Rimpipelto.
- Km 10979 : 1 KAKSOISKOURUTALTTA**, mitat: 178 x 47 x 36 mm., diar. 13.01. 1939. Löy-
täjä: koululainen Hannu Välimaa v. 1938, Lahtelan talosta 60 m pohjoiseen, 25 m
Ketveleenlahdelta. KEURUU [12] Suolahti Ketveleenlahti.
- Km 13031 : 1 KOURUTALTTA**, mitat: 190 x 43 x 32 mm., diar. 12.06. 1952. Löytäjä:
maanviljelijä Ville Kara v. 1947, pellosta, päärakennuksesta 250 m lounaaseen.
KEURUU [40] Pihlajavesi Kara.
- Km 13031 : 2 POIKKIKIRVES**, mitat: 138 x 47 x 32 mm., diar. 12.06. 1952. Löytäjä:
maanviljelijä Ville Kara, Karan tilan päärakennuksen monttua kaivettaessa. KEU-
RUU [40] Pihlajavesi Kara.
- Km 13101 : 1 POIKKIKIRVES**, mitat: 169 x 55 x 30 mm., diar. 29.10. 1952. Löytäjä: Olavi
Korpjärvi v. 1952, peltoa raivattaessa. KEURUU [41] Pihlajavesi Korpisalmi.
- Km 13120 : 1 JALAKSEN KEULAPUOLI**, diar. 18.12. 1952. Löytäjä: maanviljelijä Reino
Viinikka v. 1948, salaojaa kaivettaessa majalahdesta n. 300 m pohjoiseen. KEU-
RUU [13] Suolahti Majalahti.
- Km 13120 : 2 RUUHEN LAITAPALOJA**, 9 kpl., diar. 18.12. 1952. Löytäjä: maanviljelijä Reino
Viinikka v. 1948, salaojaa kaivettaessa majalahdesta n. 300 m pohjoiseen. KEU-
RUU [13] Suolahti Majalahti.
- Km 13120 : 3 JALAKSEN RUUHIOSA**, diar. 18.12. 1952. Löytäjä: maanviljelijä Reino
Viinikka v. 1948, salaojaa kaivettaessa Majalahdesta n. 300 m pohjoiseen. KEU-
RUU [13] Suolahti Majalahti.

- Km 13120 : 4 JALAKSEN KEULAPUOLTA**, diar. 18.12. 1952. Löytäjä: maanviljelijä Reino Viinikka v. 1948, salaojaa kaivettaessa Majalahdesta n. 300 m pohjoiseen. KEURUU [13] Suolahti Majalahti.
- Km 13120 : 5 KAUSTAA**, 5 kpl., diar. 18.12. 1952. Löytäjä: maanviljelijä Reino Viinikka v. 1948, salaojaa kaivettaessa Majalahdesta n. 300 m pohjoiseen. KEURUU [13] Suolahti Majalahti.
- Km 13120 : 6 JALAKSEN KANTAPUOLISKO**, diar. 18.12. 1952. Löytäjä: A.Hirsjärvi ja Esko Sarasmo, kaivaus. KEURUU [13] Suolahti Majalahti.
- Km 13120 : 7 KAUSTAN KATKELMA**, diar. 18.12. 1952. Löytäjä: A.Hirsjärvi ja Esko Sarasmo, kaivaus. KEURUU [13] Suolahti Majalahti.
- Km 13120 : 8 KAPLAIDEN KATKELMA**, diar. 18.12. 1952. Löytäjä: A.Hirsjärvi ja Esko Sarasmo, kaivaus. KEURUU [13] Suolahti Majalahti.
- Km 13120 : 9 POIKKIPUU**, diar. 18.12. 1952. Löytäjä: A.Hirsjärvi ja Esko Sarasmo, kaivaus. KEURUU [13] Suolahti Majalahti.
- Km 13283 : 1 REIKÄKIVEN TEELMÄ**, mitat: 130 x 95 x 52 mm., diar. 11.09. 1953. Löytäjä: maanviljelijä Eero Pohjola v. 1952, rakennuksen vierestä radion maajohtoa kaivettaessa. KEURUU [45] Pihlajavesi Kivimäki.
- Km 13436 : 1 POIKKIKIRVES**, mitat: 130 x 63 x 30 mm., diar. 14.07. 1954. Löytäjä: konstaapeli Heikki Vääriskoski v. 1953, Iso-Moijasen pellostasta n. 150 m talosta itään. keuruu [14] Keuruu Iso-Moijanen.
- Km 14864 : 1 PALANEITA LUITA**, Löytäjä: rehtori J.Rainio v. 1960, KEURUU [60] Suolahti Juurikkaanniemi.
- Km 17175 : 1 SOIKEA TULUSKIVI**, Löytäjä: maanviljelijä Sulo Hoskari v. 1964, pellostasta perunoita kaivettaessa. KEURUU [23] Pohjaslahti Niittyalahti.
- Km 19908 : 1 KVARTSI-ISKOKSIA**, 23 kpl., diar. 2.09. 1977. Löytäjä: opisk. Leena Sälejoki ja Renja Suominen v. 1978, polulta. KEURUU [15] Pohjaslahti Kassinharju.
- Km 19908 : 2 PALANUTTA LUUTA**, 3 kpl., diar. 2.09. 1977. Löytäjä: opisk. Leena Sälejoki ja Renja Suominen v. 1976, polulta. KEURUU [15] Pohjaslahti Kassinharju.
- Km 26278 : 1 KVARTSI-ISKOKSIA**, 8 kpl, 20.0 g, joukossa kaapimen katkelma, diar. 6.05. 1991. Löytäjä: T.Jussila v. 1990, pintapöimintana polulta. KEURUU [15] Pohjaslahti Kassinharju.

- Km 26278 : 2 PALANUTTA LUUTA**, 4 kpl, 1.0 g,, diar. 6.05. 1991. Löytäjä: T.Jussila v. 1990, pintapöimintana polulta. KEURUU [15] Pohjaslahti Kassiharju.
- Km 26279 : 1 KVARTSI-ISKOKSIA**, 20 kpl, 65.0 g, hyvälaatusita kvartsia, retusoituja iskoksia joukossa, diar. 6.05. 1991. Löytäjä: T.Jussila v. 1990, pintapöimintana tieltä ja pihatantereesta. KEURUU [25] Pohjaslahti Isohiekka.
- Km 26279 : 2 PALANUTTA LUUTA**, 20 kpl, 10.0 g,, diar. 6.05. 1991. Löytäjä: T.Jussila v. 1990, pintapöimintana pihatantereesta. KEURUU [25] Pohjaslahti Isohiekka.
- Km 26279 : 3 KVARTSI-ISKOKSIA**, 15.0 g,, diar. 6.05. 1991. Löytäjä: T.Jussila v. 1990, koekuopasta 115 m mpy harjulta. KEURUU [25] Pohjaslahti Isohiekka.
- Km 26280 : 1 KVARTSI-ISKOKSIA**, 4 kpl, 45.0 g,, diar. 6.05. 1991. Löytäjä: T.Jussila v. 1990, koekuopasta ja tieltä 110 m tasanteelta. KEURUU [26] Pohjaslahti Isohiekanlahti.
- Km 26280 : 2 KVARTSI-ISKOKSIA**, 26 kpl, 150.0 g,, diar. 6.05. 1991. Löytäjä: T.Jussila v. 1990, tieltä 108 m tasanteelta. KEURUU [26] Pohjaslahti Isohiekanlahti.
- Km 26280 : 3 KVARTSI-ISKOKSIA**, 6 kpl, 80.0 g, kuluneita, joukossa pari epämääräistä, diar. 6.05. 1991. Löytäjä: T.Jussila v. 1990, tieltä 115 m tasalta, harjun eteläiseltä laelta. KEURUU [26] Pohjaslahti Isohiekanlahti.
- Km 26281 : 1 KVARTSI-ISKOKSIA**, 6 kpl, 20.0 g,, diar. 6.05. 1991. Löytäjä: T.Jussila v. 1990, koekuopasta. KEURUU [27] Pohjaslahti Käännetynsuo.
- Km 26282 : 1 KVARTSIKAAVIN**, 9.0 g, mitat: 27 x 27 x 9 mm. hyvälaatuista kvartsia, diar. 6.05. 1991. Löytäjä: T.Jussila v. 1990, koekuopasta. KEURUU [28] Pohjaslahti Majalahti.
- Km 26282 : 2 KVARTSI-ISKOKSIA**, 14 kpl, 28.0 g, hyvälaatuista kvartsia, diar. 6.05. 1991. Löytäjä: T.Jussila v. 1990, koekuopasta. KEURUU [28] Pohjaslahti Majalahti.
- Km 26282 : 3 KVARTSIITTYIDIN**, 31.0 g,, diar. 6.05. 1991. Löytäjä: T.Jussila v. 1990, koekuopasta. KEURUU [28] Pohjaslahti Majalahti.
- Km 26282 : 4 PALANUTTA LUUTA**, 27 kpl, 10.0 g,, diar. 6.05. 1991. Löytäjä: T.Jussila v. 1990, koekuopasta. KEURUU [28] Pohjaslahti Majalahti.
- Km 26283 : 1 KVARTSI-ISKOKSIA**, 12 kpl, 33.0 g, hyvälaatuista kvartsia, diar. 6.05. 1991. Löytäjä: T.Jussila v. 1990, tien pinnasta, alueen itäosasta. KEURUU [29] Pohjaslahti Hakolanhiekkä.
- Km 26283 : 2 PALANUTTA LUUTA**, 21 kpl, 6.0 g,, diar. 6.05. Löytäjä: T.Jussila v. 1990, tien pinnasta alueen itäosasta. KEURUU [29] Pohjaslahti Hakolanhiekkä.

- Km 26283 : 3 KVARTSI-ISKOKSIA**, 13 kpl, 42.0 g,, diar. 6.05. 1991. Löytäjä: T.Jussila v. 1990, tien pinnasta alueen länsiosasta. KEURUU [29] Pohjaslahti Hakolanhiekkä.
- Km 26283 : 4 PALANUTTA LUUTA**, 2 kpl, 1.0 g,, diar. 6.05. 1991. Löytäjä: T.Jussila v. 1990, tien pinnasta alueen länsiosasta. KEURUU [29] Pohjaslahti Hakolanhiekkä.
- Km 26284 : 1 KVARTSIKAAVIN**, 18.0 g, mitat: 31 x 32 x 15 mm., diar. 6.05. 1991. Löytäjä: T.Jussila v. 1990, tienpinnasta. KEURUU [30] Pohjaslahti Haarajärvi N.
- Km 26284 : 2 KVARTSI-ISKOKSIA**, 3 kpl, 11.0 g,, diar. 6.05. 1991. Löytäjä: T.Jussila v. 1990, tien pinnasta. KEURUU [30] Pohjaslahti Haarajärvi N.
- Km 26284 : 3 PALANUTTA LUUTA**, 14 kpl, 7.0 g,, diar. 6.05. 1991. Löytäjä: T.Jussila v. 1990, tien pinnasta. KEURUU [30] Pohjaslahti Haarajärvi N.
- Km 26285 : 1 KVARTSI-ISKOKSIA**, 8 kpl, 5.0 g,, diar. 6.05. 1991. Löytäjä: T.Jussila v. 1990, tien pinnasta alueen itäosasta. KEURUU [31] Pohjaslahti Likolampi.
- Km 26285 : 2 PALANUTTA LUUTA**, 10 kpl, 3.0 g,, diar. 6.05. 1991. Löytäjä: T.Jussila v. 1990, tien pinnasta. KEURUU [31] Pohjaslahti Likolampi.
- Km 26285 : 3 KVARTSI-ISKOKSIA**, 5 kpl, 11.0 g,, diar. 6.05. 1991. Löytäjä: T.Jussila v. 1990, tien pinnasta alueen länsiosasta. KEURUU [31] Pohjaslahti Likolampi.
- Km 26286 : 1 KVARTSI-ISKOS**, 12.0 g, selvä hieno iskos, hyvälaatuista kvartssia, diar. 6.05. 1991. Löytäjä: T.Jussila v. 1990, koekuopasta. KEURUU [34] Valkialahti Hinkan-niemi.
- Km 26287 : 1 KVARTSI-ISKOKSIA**, 7 kpl, 8.0 g,, diar. 6.05. 1991. Löytäjä: T.Jussila v. 1990, kuluneesta tantereesta, polulta. KEURUU [35] Valkialahti Pajulampi.
- Km 26288 : 1 SAVIASTIAN PALOJA**, 2 kpl, 8.0 g, hyvin kuluneita ja pyöristyneitä, sekoitteena kivimurskaa, koristeena heikosti erottuvia kampaleimoja, diar. 6.05. 1991. Löytäjä: T.Jussila v. 1990, koekuopasta. KEURUU [36] Keuruu Lehtosaari Maitohiekkä.
- Km 26288 : 2 KVARTSI-ISKOKSIA**, 10 kpl, 59.0 g, komeita kvartseja, joukossa mahdollisesti esineen katkelmia, pari kvartsiitti-iskosta, diar. 6.05. 1991. Löytäjä: T.Jussila v. 1990, koekuopasta. KEURUU [36] Keuruu Lehtosaari Maitohiekkä.
- Km 26288 : 3 PALANUTTA LUUTA**, 10 kpl, 2.0 g,, diar. 6.05. 1991. Löytäjä: T.Jussila v. 1990, koekuopasta. KEURUU [36] Keuruu Lehtosaari Maitohiekkä.
- Km 26289 : 1 KVARTSI-ISKOKSIA**, 10 kpl, 35.0 g,, diar. 6.05. 1991. Löytäjä: T.Jussila v. 1990, metsänlaikutusvaosta. KEURUU [37] Keuruu Koirasalmi.

- Km 26289 : 2 PALANUTTA LUUTA**, 4 kpl, 2.0 g,, diar. 6.05. 1991. Löytäjä: T.Jussila v. 1990, metsänaurausvaosta. KEURUU [37] Keuruu Koirasalmi.
- Km 26290 : 1 KVARTSI-ISKOKSIA**, 10 kpl, 36.0 g, hyvälaatuista kvartssia, diar. 6.05. 1991. Löytäjä: T.Jussila v. 1990, tienpenkasta. KEURUU [47] Pihlajavesi Hangonniemi.
- Km 26290 : 2 PALANUTTA LUUTA**, 4 kpl, 1.0 g,, diar. 6.05. 1991. Löytäjä: T.Jussila v. 1990, tienpenkasta. KEURUU [47] Pihlajavesi Hangonniemi.
- Km 26291 : 1 KVARTSI-ISKOKSIA**, 37 kpl, 28.0 g, pientä silppua, diar. 6.05. 1991. Löytäjä: T.Jussila v. 1990, tien pinnasta. KEURUU [50] Keuruu Majasuo.
- Km 26291 : 2 PALANUTTA LUUTA**, 12 kpl, 2.0 g,, diar. 6.05. 1991. Löytäjä: T.Jussila v. 1990, tien pinnasta. KEURUU [50] Keuruu Majasuo.
- Km 26292 : 1 KVARTSI-ISKOKSIA**, 4 kpl, 22.0 g,, diar. 6.05. 1991. Löytäjä: T.Jussila v. 1990, pintapoimintana pellostä. KEURUU [51] Keuruu Hakala S.
- Km 26292 : 2 KIVIESINEEN PALA**, 16.0 g, nelisivuinen, fasetoitu pieni kiviesineen kappale, ehkä hioimen kappale, diar. 6.05. 1991. Löytäjä: T.Jussila v. 1990, pintapoimintana pellostä. KEURUU [51] Keuruu Hakala S.
- Km 26293 : 1 KVARTSI-ISKOKSIA**, 3 kpl, 25.0 g,, diar. 6.05. 1991. Löytäjä: T.Jussila v. 1990, pintapoimintana pellostä 142 m mpy. KEURUU [53] Pihlajavesi Karansalmi N.
- Km 26293 : 2 PALANUTTA LUUTA**, 12 kpl, 6.0 g,, diar. 6.05. 1991. Löytäjä: T.Jussila v. 1990, pintapoimintana pellostä. KEURUU [53] Pihlajavesi Karansalmi N.
- Km 26293 : 3 KVARTSIKAAVIN**, 24.0 g, mitat: 50 x 30 x 20 mm., diar. 6.05. 1991. Löytäjä: T.Jussila v. 1990, pintapoimintana pellostä. KEURUU [53] Pihlajavesi Karansalmi N.
- Km 26293 : 4 KVARTSIESINE**, 4.0 g, mitat: 30 x 15 x 9 mm. katkelma, retusoitu, diar. 6.05. 1991. Löytäjä: T.Jussila v. 1990, pintapoimintana pellostä. KEURUU [53] Pihlajavesi Karansalmi N.
- Km 26293 : 5 KVARTSI-ISKOKSIA**, 14 kpl, 71.0 g,, diar. 6.05. 1991. Löytäjä: T.Jussila v. 1990, pintapoimintana pellostä 140 m mpy tasalta. KEURUU [53] Pihlajavesi Karansalmi N.
- Km 26294 : 1 KVARTSIKAAVIN**, 13.0 g, mitat: 37 x 23 x 12 mm. katkelma, diar. 6.05. 1991. Löytäjä: T.Jussila v. 1990, metsänlaikutusvaosta. KEURUU [54] Pihlajavesi Pitkäniemi.

- Km 26294 : 2 KVARTSIKAAVIN**, 1.5 g, mitat: 15 x 13 x 6 mm. katkelma, maitomaista kvartssia, diar. 6.05. 1991. Löytäjä: T.Jussila v. 1990, metsänlaikutusvaosta. KEURUU [54] Pihlajavesi Pitkäniemi.
- Km 26294 : 3 KVARTSI-ISKOKSIA**, 12 kpl, 315.0 g,, diar. 6.05. 1991. Löytäjä: T.Jussila v. 1990, metsänlaikutusvaosta. KEURUU [54] Pihlajavesi Pitkäniemi.
- Km 26294 : 4 PALANUTTA LUUTA**, 17 kpl, 5.0 g,, diar. 6.05. 1991. Löytäjä: T.Jussila v. 1990, metsänlaikutusvaosta. KEURUU [54] Pihlajavesi Pitkäniemi.
- Km 26295 : 2 PALANUTTA LUUTA**, 5 kpl, 1.0 g,, diar. 6.05. 1991. Löytäjä: T.Jussila v. 1990, koekuopasta. KEURUU [55] Pihlajavesi Hankapohja.
- Km 26296 : 1 KVARTSI-ISKOKSIA**, 3 kpl, 5.0 g, pari epämääräistä, yksi selvä, diar. 6.05. 1991. Löytäjä: T.Jussila v. 1990, pintapoimintana pellostä. KEURUU [56] Jukojärvi Talasniemi.
- Km 26297 : 1 KVARTSI-ISKOKSIA**, 3 kpl, 14.0 g, yksi epämääräinen murikka ja kaksi selvää sälettä, diar. 6.05. 1991. Löytäjä: T.Jussila v. 1990, pintapoimintana metsätien pinnasta. KEURUU [57] Jukojärvi Hiekanlahti.
- Km 26298 : 1 KVARTSI-ISKOKSIA**, 4 kpl, 5.0 g, hyvälaatuista kristallimaista kvartssia, diar. 6.05. 1991. Löytäjä: T.Jussila v. 1990, rantatörmästä. KEURUU [58] Liesjärvi Lamponiemi.
- Km 29295 : 1 KVARTSI-ISKOKSIA**, 2 kpl, 26.0 g,, diar. 6.05. 1991. Löytäjä: T.Jussila v. 1990, koekuopasta. KEURUU [55] Pihlajavesi Hankapohja.

KARTTALUETTELO

kartta	kohteet											
2231 12	32	43										
2232 03	45	46	54	55								
2232 05	39											
2232 06	40	41	42	44	53							
2232 07	9	10	14	22								
2232 08	11	19	24									
2232 10	3	5	8	17	18	25	26	27	28	34	36	37
	38	48	50	51	52							
2232 11	1	2	4	12	23	33	35	59	60			
2232 12	13	16	21									
2234 01	29	30	31	49								
2234 02	7	15	20									
2234 03	6	56	57									
2241 04	47											
2241 07	58											
2234 05	59											

KYLÄLUETTELO

Kylä	nro
Ampiala	401
Haapamäki	402
Jukojärvi	403
Keuruu	404
Liesjärvi	405
Loila	406
Pihlajavesi	407
Pohjaslahti	408
Suojärvi	409
Suolahti	410
Valkialahti	411
Isojärvi	412

KEURUUN MUINAISJÄÄNNÖSKOhteet

Muinaisjäännöskohteet ovat **inventointinumerojärjestyksessä**. Sivunumerointi on muinaisjäännöskohteittain. Jokainen muinaisjäännös alkaa sivulta 1 ja seuraavat sivunumerot liittyvät tähän muinaisjäännökseen. Tämä siksi, että uudet tiedot kohteesta (tarkastuskertomukset etc.) voidaan aina liittää uudeksi sivuksi kohteen perään. Tällöin *kaikki kohteen dokumentit ovat kootusti yhdessä paikassa peräkkäin*.

Jokaisen kohteen jälkeen on **peruskarttalehtiote**, johon ko. kohde on merkitty.

Lyhenteet: Km Kansallismuseo (löytötiedot)
K-SM Keski-Suomen museo
HäM Hämeen museo

Selitykset:

Tarkkuus Kohteen paikannustarkkuus ilmoitetusta koordinaatista +-m
Koordin. Mihin koordinaatit viittavat. Esim: "tarkka" = koordinaatti osoittaa tarkasti muinaisjäännökseen. "Talo" = koordinaatti osoittaa taloa, joka on mainittu löytötiedoissa.
Ala Arvioitu muinaisjäännöksen pinta-ala, jos se on voitu määrittää.
Z Muinaisjäännöksen alaraja m merenpinnan yläpuolella (arvio), havaintojen mukaan, useimmiten löytöhavaintojen.
Z2 Muinaisjäännöksen yläraja m merenpinnan yläpuolella (arvio), havaintojen mukaan, useimmiten löytöhavaintojen.

Valokuvan numero on K-SM:n kokoelmien päänumeron K 1857 alanumero

Kunta: **KEURUU**
Nimi : **Kallio-Mannila**

Kylä: **Suolahti**
Inv.nro: **1**

Mj.tyyppi: **hajalöytöpaikka**
Ajoitus : **kivikautinen**

Luokka: 3

Kartta: 2232 11 Koordinaatit: talo Tarkkuus: +- 400
X: 6900 27 Y: 2539 36 Z: Z2: Ala: m²

Kunto : 0 (1=hyvä, 7=tuhottu) Uhanalaisuus: 0 (1=ei, 3=on)

Tarkastamatta. Manniskylä, Keuruun kirkolta n. 6 km SE.
Pelto

Tila- ja omistajatietoja ei ole

Löydöt:
Km 1632:1 TASATALTTA 1 kpl

#

Kallio-Mannilan talo sijaitsee 3.5 km keuruun kirkolta SE, Manniskylässä, Keuruu-Mänttä valtatien W-puolella 700 m, pienen järven lahden toisella puolella.

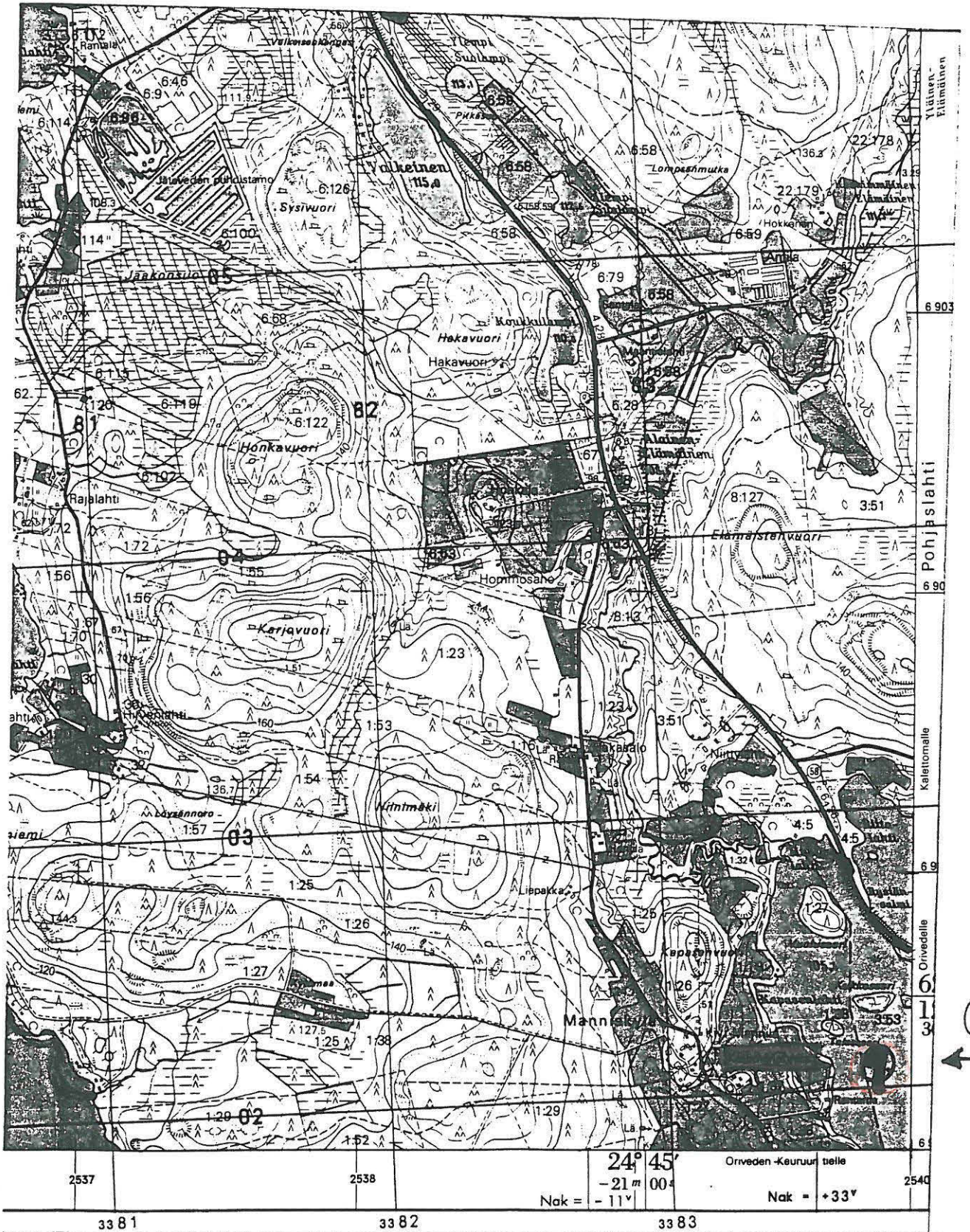
Tarkka löytöpaikka ei ole tiedossa. Esine on löytynyt 1800- luvulla jostakin Kallio-Mannilan mailta.

JUSSILA 1990:

Kävin inventoinnin aikana muutaman kerran oletetulla löytöalueella, mutta pellot olivat nurmella, enkä saanut alueelta mitään havaintoja. Alue on topografialtaan kohtalaisen sovelias kivikautiselle asuinpaikalle.

PK: 2232 11 [1] Suolahti Kallio-Mannila

KEURUU



Kunta: **KEURUU**
Nimi : **Könttäre**

Kylä: **Suolahti**
Inv.nro: **2**

Mj.tyyppi: **hajalöytöpaikka**
Ajoitus : **kivikautinen**

Luokka: 3

Kartta: 2232 11 Koordinaatit: talo Tarkkuus: +- 300
X: 6909 03 Y: 2536 68 Z: Z2: Ala: m²

Kunto : (1=hyvä, 7=tuhottu) Uhanalaisuus: (1=ei, 3=on)

Keuruun kirkolta n. 3.3 km NNW.
Pelto.

Tutkija: Timo Jussila inventointi kk/vv 9/1990

Tila- ja omistajatietoja ei ole

Löydöt:

Km 1633:1 TASATALTTA 1 kpl

#

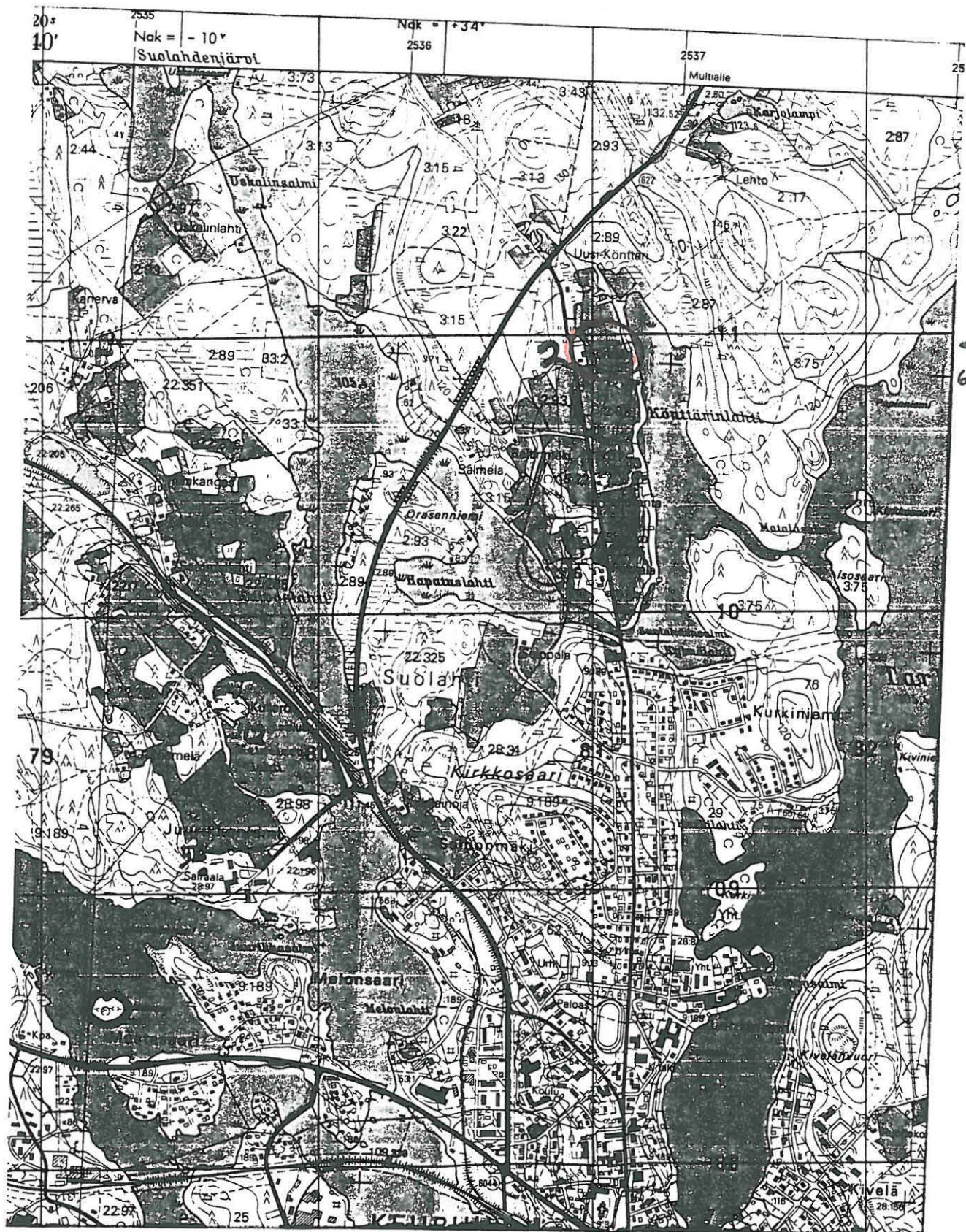
Paikka sijaitsee Keuruun kirkolta 3 km N, Könttärinlahden länsirannalla, tien itäpuolella.

JUSSILA 1990:

Tasataltan tarkka löytöpaikka on epäselvä. Löytötietona on ainoastaan "Könttärin talon pelto". Ollessani paikkakunnalla oli Könttärin pellot nurmella. Sen sijaan Könttärin eteläpuoliset kynnetyt pellot, eli koko niemen kärjen alan haravoimme tarkoin. Emme kuitenkaan saaneet havain-
toja esihistoriasta.

PK: 2232 11

KEURUU [2] Suolahti Könttärei



Kunta: KEURUU	Kylä: Keuruu
Nimi : Liukko	Inv.nro: 3

Mj.tyyppi: hajalöytöpaikka	Luokka: 3	
Ajoitus : kivikautinen		
Kartta: 2232 10	Koordinaatit: talo	Tarkkuus: +- 600
X: 6892 82	Y: 2538 46	Z: Z2: Ala: m ²
Kunto : 0 (1=hyvä, 7=tuhottu)	Uhanalaisuus: (1=ei, 3=on)	
Lähellä kohde [37] ja [38]. Tarkemmin paikantamatta. pelto hietamoreeni, hiekka. Pelloilta ei havaintoja.		
Tutkija: Timo Jussila	inventointi	kk/vv 9/1990
Tila- ja omistajatietoja ei ole		
Löydöt:		
Km	1634:1	TASATALTTA 1 kpl
Km	1634:2	TASATALTTA 1 kpl

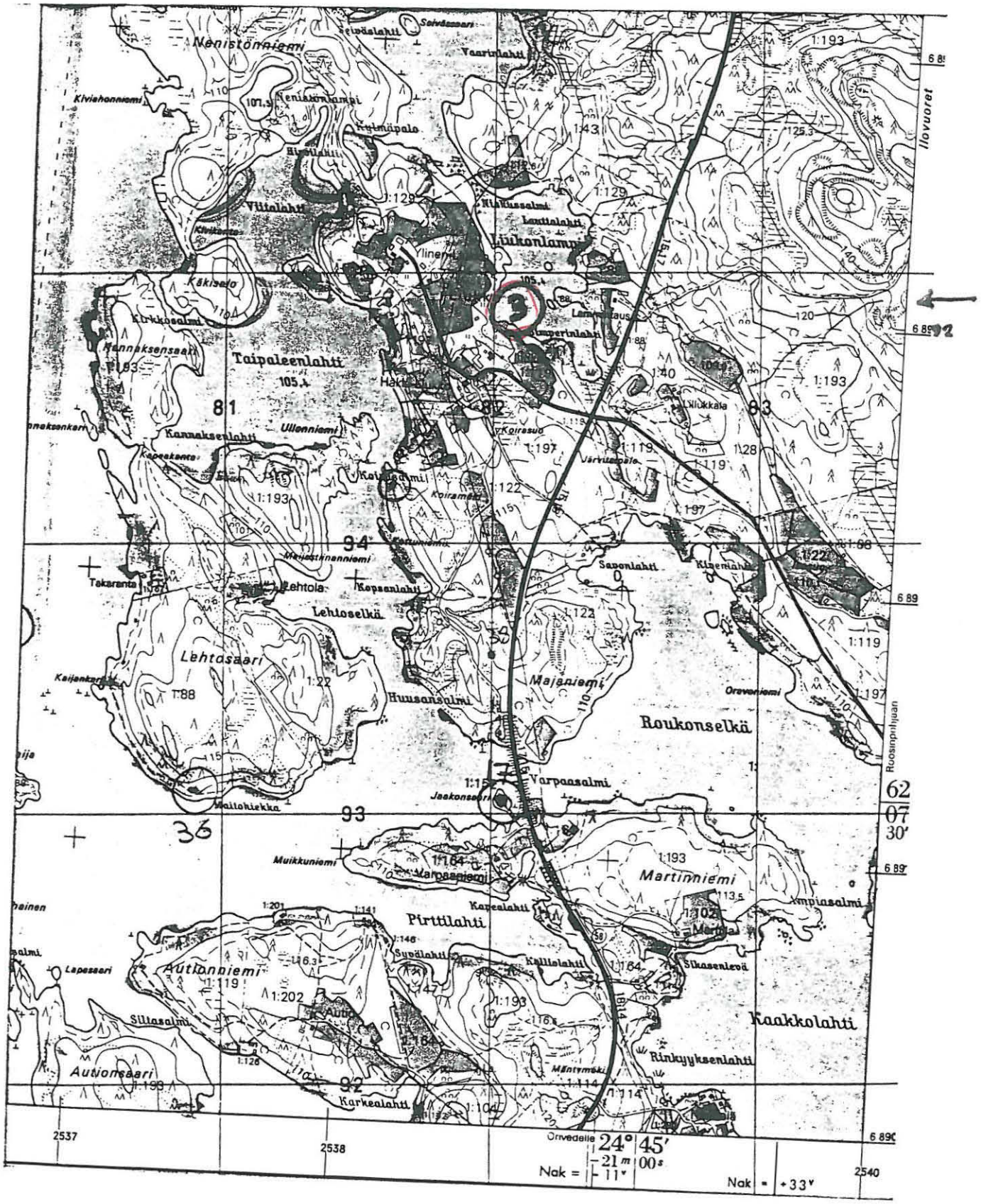
#

Paikka sijaitsee Keuruun kirkolta 13 km S, Keuruselän Korpisenselän itärannalla, Liukonlammen ja Taipaleenlahden välisessä isossa niemessä.

JUSSILA 1990:

Liukossa on nyt kolme Liukko-nimistä taloa. Alue on laaja ja peltainen. Kävelimme kyntämättömiä peltoja, mutta emme havainneet mitään esihistoriaan viittaavaa. Kivitaltat on löydetty ilmeisesti jostakin Liukon pelloilta? Tarkastimme melko kattavasti koko lähitiennon rannat, ja hyvin tuloksin.

Lähellä on uusi asuinpaikkakohde [37] ja [36], sekä epämääräinen raunio [38].



Kunta: KEURUU	Kylä: Suolahti
Nimi : Lammasaho	Inv.nro: 4

Mj.tyyppi: hajalöytöpaikka	Luokka: 3	
Ajoitus : kivikautinen		
Kartta: 2232 11	Koordinaatit: talo	Tarkkuus: +- 300
X: 6908 49	Y: 2532 88	Z: Z2: Ala: m ²
Kunto : 0 (1=hyvä, 7=tuhottu)	Uhanalaisuus: 0 (1=ei, 3=on)	
Lammasperä. Huonosti tarkastettu jokivarsi, järven N-kolkka, peitteinen maasto		
Tutkija: Timo Jussila	inventointi	kk/vv 9/1990
Tila- ja omistajatietoja ei ole		
Löydöt:		
Km	2029:165 KAKSOISTASATALTTA	1 kpl

#

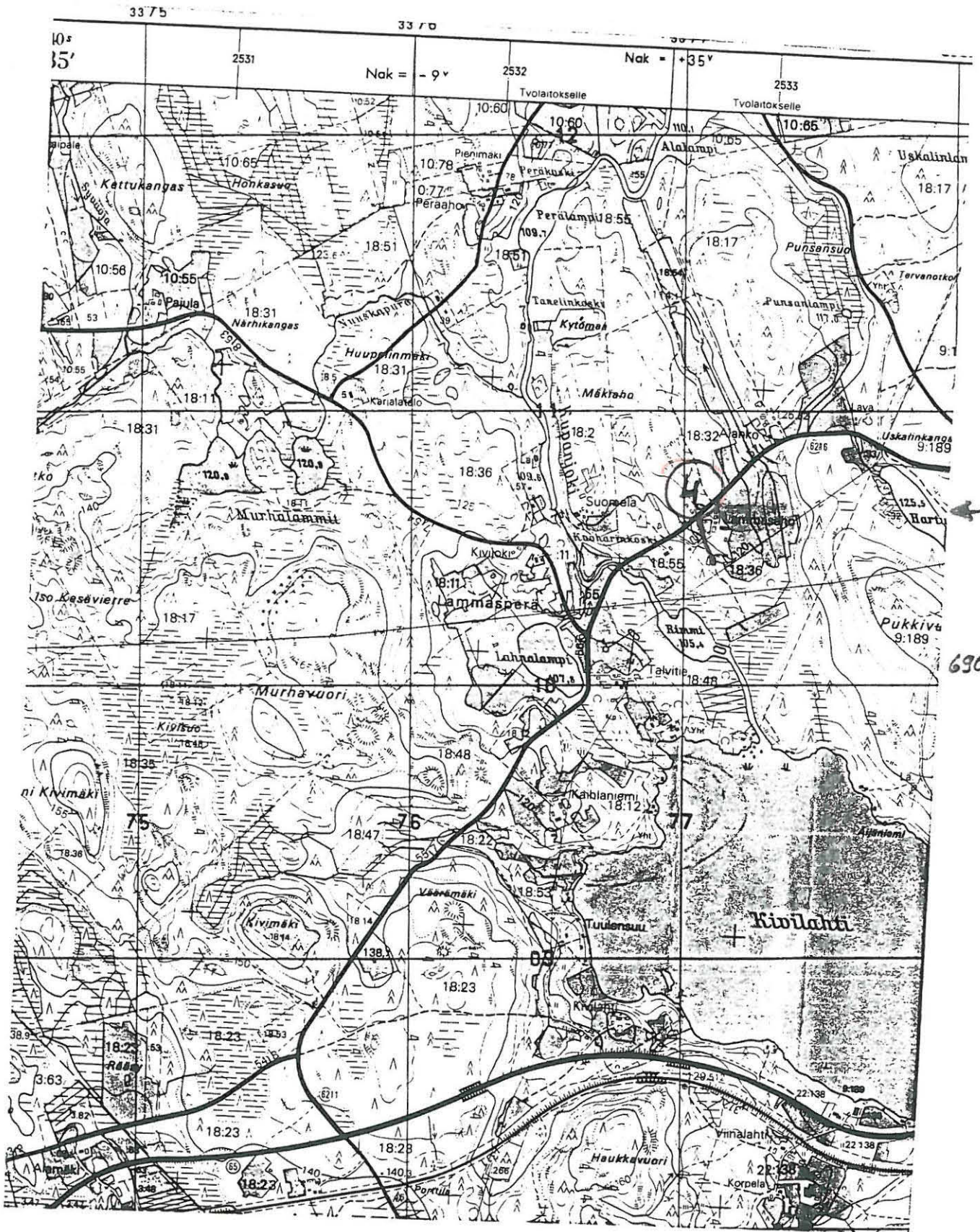
Paikka sijaitsee Keuruun kirkolta 5 km NNW, Kivilahden pohjoispuolella ja Kupanjoen itäpuolisella alueella.

JUSSILA 1990:

Lammasahon talo on n. 110 m Kupanjoesta ENE, maantien eteläpuolella. Paikka on ollut muinainen jokisuu ja se on topografisesti oiva kivikautiselle asuinpaikalle. Nyt paikka on heinitynyt ja metsäinen. Havaintomahdollisuudet olivat huonot. Maaperä paikalla oli hienoaineksinen moreeni, josta oli vaikea havaita mitään koekuopasta. Paikalta pitäisi löytää hiekkainen ranta-kerrostuma, mutta siinä emme onnistuneet.

PK: 2232 11

KEURUU [4] Suolahti Lammasaho



6908

Kunta: KEURUU
Nimi : Valkeaniemi

Kylä: Keuruu
Inv.nro: 5

Mj.tyyppi: **hajalöytöpaikka**
Ajoitus : **kivikautinen**

Luokka: 3

Kartta: 2232 10 Koordinaatit: Talo Tarkkuus: +- 600
X: 6892 51 Y: 2533 74 Z: Z2: Ala: m²

Kunto : 0 (1=hyvä, 7=tuhottu) Uhanalaisuus: 0 (1=ei, 3=on)

Löytöpaikka tarkemmin paikantamatta, ks. [50] ja [51]

Tutkija: Timo Jussila inventointi kk/vv 9/1990

Tila- ja omistajatietoja ei ole

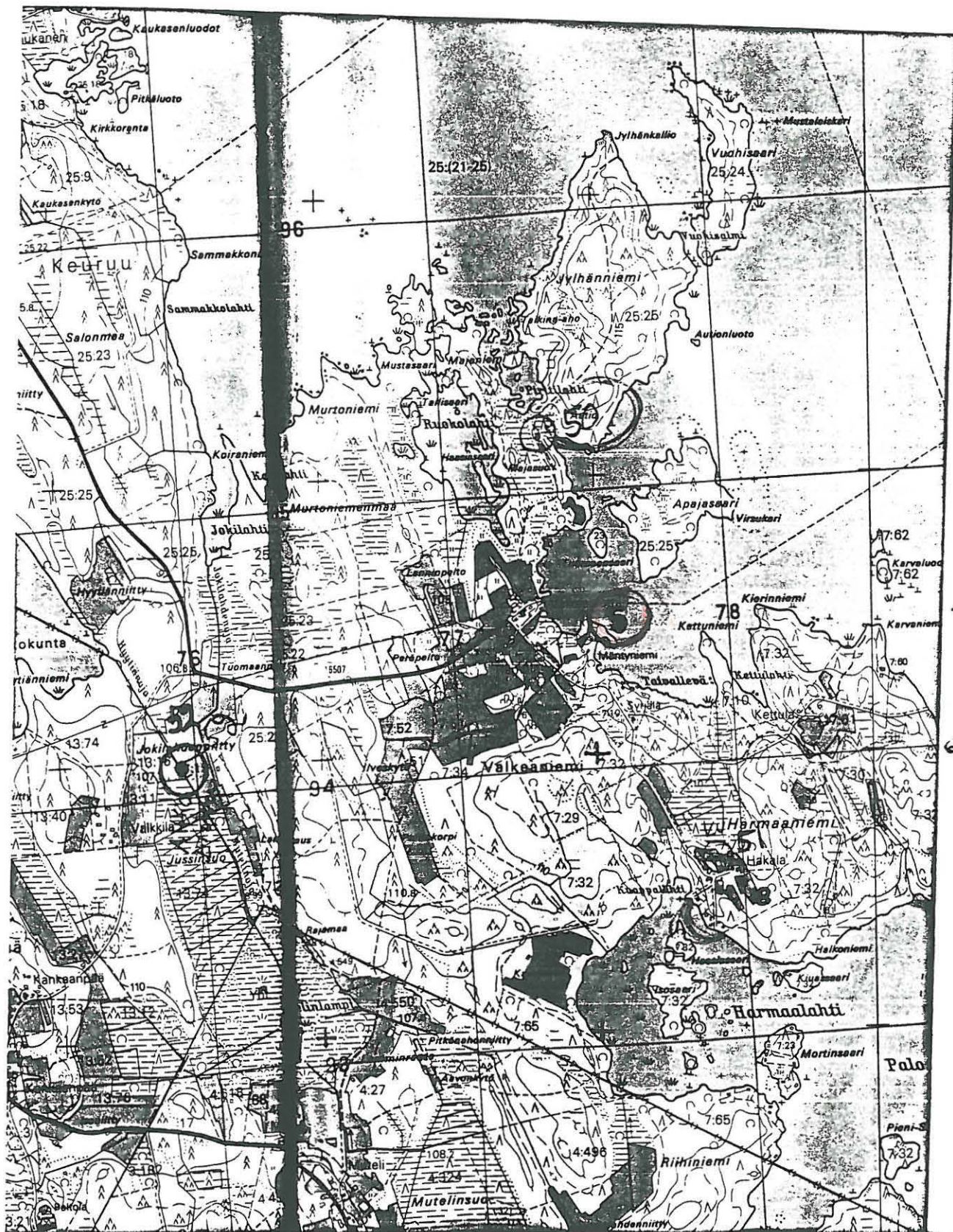
Löydöt:
Km 2029:16⁷ REIKÄKIVI 1 kpl

#

Paikka sijaitsee Keuruun kirkolta 13 km SSE, Keuruselän lounaisrannalla.

JUSSILA 1990:

Tutkin laajalti Valkeaniemen ympäristöä. Tämän löydön oletettu löytöpaikka on Valkeaniemen talon eteläpuoliset pellot. Nyt nämä, kuten muutkin pellot, olivat tukevasti nurmella, joten havaintomahdollisuudet olivat kurjat. Mitään esihistoriaan viittaavaa en Valkeaniemen talon lähistöllä havainnut. Sen sijaan n. kilometrin päästä N ja SE löytyi uudet asuinpaikkakohteet [50] ja [51].



Kunta: KEURUU	Kylä: Jukojärvi
Nimi : Jukojärvi	Inv.nro: 6

Mj.tyyppi: hajalöytöpaikka	Luokka: 3	
Ajoitus : kivikautinen		
Kartta: 2234 03	Koordinaatit: järvi	Tarkkuus: +- 3000
X: 6910 00	Y: 2542 50	Z: Z2: Ala: m ²
Kunto : 0 (1=hyvä, 7=tuhottu)	Uhanalaisuus: 0 (1=ei, 3=on)	
Tarkemmin paikantamatta, löytötieto: "Jukojärveltä"		
Ks kohteet [56] ja [57]		
Tutkija: Timo Jussila	inventointi	kk/vv 9/1990
Tila- ja omistajatietoja ei ole		
Löydöt:		
Km	2634:470 KIVIVEITSI	1 kpl

#

Paikka sijaitsee Keuruun kirkolta n. 8 km NE.

JUSSILA 1990:

Löytötietoina on ainostaan "Jukojärveltä". Löytö saattaa liittyä kohteisiin [56] tai [57].



Kunta: **KEURUU**
 Nimi : **Elämäistenjoki**

Kylä: **Pohjaslahti**
 Inv.nro: **7**

Mj.tyyppi: **hajalöytöpaikka**
 Ajoitus : **kivikautinen**

Luokka: 3

Kartta: 2234 02 Koordinaatit: Oletus Tarkkuus: +- 50
 X: 6904 23 Y: 2540 34 Z: 115 Z2: 115 Ala: m²

Kunto : 4 (1=hyvä, 7=tuhottu) Uhanalaisuus: 1 (1=ei, 3=on)

Tarkastamatta. Löytö rautatietyömaalta 1917

Tila- ja omistajatietoja ei ole

Löydöt:

Km 9159:1 KIVIKIRVES 1 kpl

#

Paikka sijaitsee Keuruun kirkolta 3.9 km E(SE), Kalettomanjoen itäpuolella, rautatiesillan kohdalla.

Löytö tehty rautatiesillan perustuksia kaivettaessa. Maasto on kuusikkoista moreenia, ja rautatien parannukset ovat myllänneet maaston moneen kertaan. Ilmeisesti vesireitin varrelle hukattu esine?

MIR 249 01 0022

Kunta: KEURUU
Nimi : Hakala

Kylä: Keuruu
Inv.nro: 8

Mj.tyyppi: **hajalöytöpaikka**
Ajoitus : **kivikautinen**

Luokka: 3

Kartta: 2232 10 Koordinaatit: tarkka Tarkkuus: +- 10
X: 6891 52 Y: 2534 53 Z: 110 22: 110 Ala: m²

Kunto : 3 (1=hyvä, 7=tuhottu) Uhanalaisuus: 1 (1=ei, 3=on)

Liittynyt asuinpaikkaan [51] 100 m NW
pelto, hiekkamoreeni, muinaisen niemen N-ranta.

Tutkija: Timo Jussila inventointi kk/vv 9/1990

Tila: Hakala , 249 404 0007 0070 (kunta kylä tila talo)
Omistaja :
Osoite :

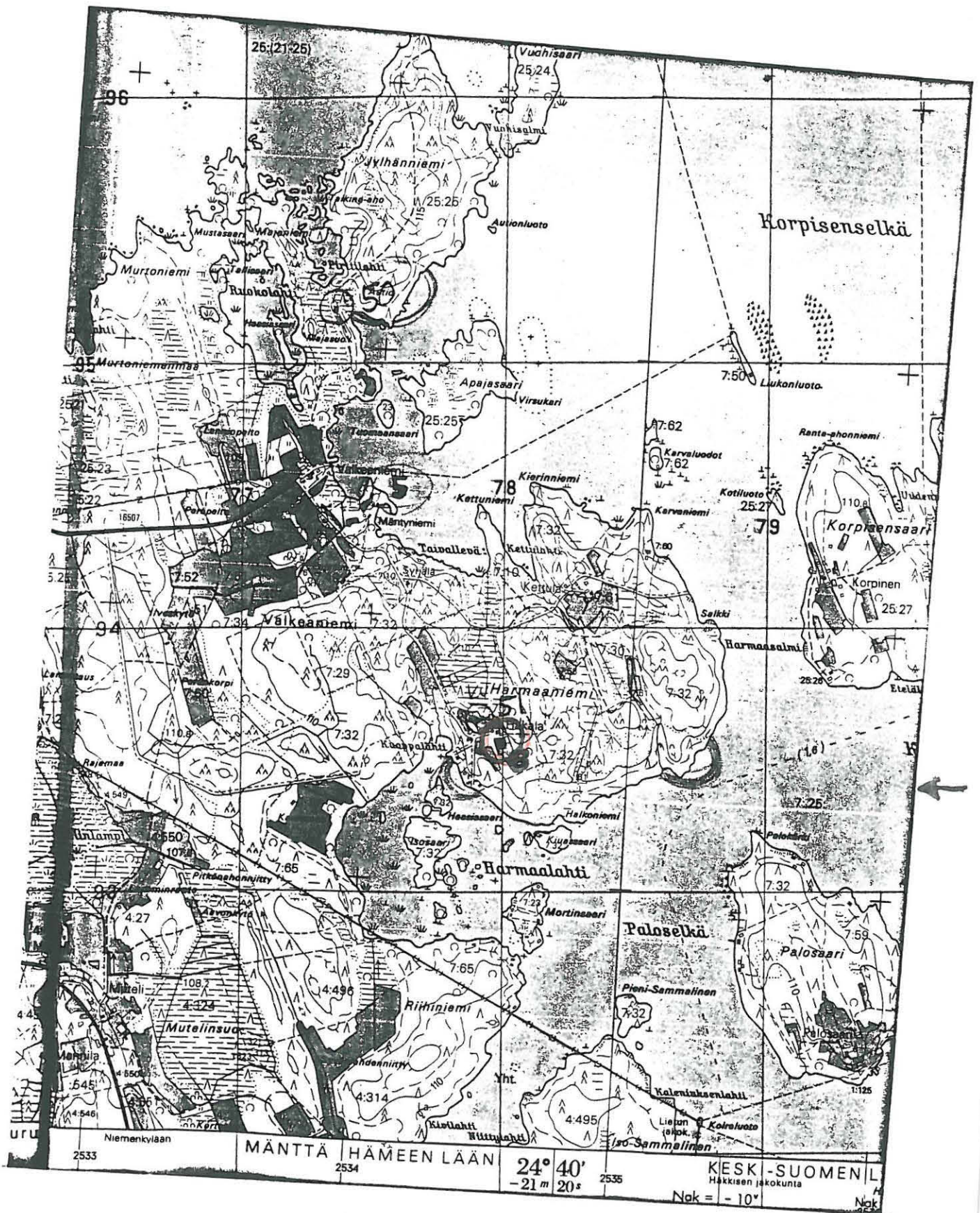
Löydöt:
Km 9179:1 KEIHÄÄNKÄRKI 1 kpl

#

Paikka sijaitsee Keuruun kirkolta 14.5 km S, Keurusselän lounaisrannalla, Valkeaniemen Harmaaniemen eteläosassa, Hakalan talosta n. 30 m SE.

JUSSILA 1990:

Tämä pellon osa oli heinittynyt käydessäni paikalla. Pellossa erottui kauniisti muinainen rantatörmä n. 110 m tasolla. Maaperä oli paikalla hiekkainen moreeni. Paikka liittyy asuinpaikkaan [51], joka on samalla rannalla 100 m NW. Tällä kohtaa havintomahdollisuudet olivat surkeat. Tutkimme ympäristöä laajalti ilman enempiä tuloksia. Ks. kohde [51].



MÄNTTÄ HÄMEEN LÄÄN

24° 40' -21 m 20 s

KESKI-SUOMEN L Hämeen jakokunta

Nak = -10°

Kunta: KEURUU
Nimi : Kyssänniemi

Kylä: Loila
Inv.nro: 9

Mj.tyyppi: **hajalöytöpaikka**
Ajoitus : **kivikautinen**

Luokka: 3

Kartta: 2232 07 Koordinaatit: Talo Tarkkuus: +- 10
X: 6899 34 Y: 2521 88 Z: 115 Z2: 120 Ala: m²

Kunto : (1=hyvä, 7=tuhottu) Uhanalaisuus: (1=ei, 3=on)

Moijasjärvien ja Vaissinjärven välinen niemi
Pelto, hiekka, harju

Tutkija: Timo Jussila inventointi kk/vv 9/1990

Tila: Niemi , 249 406 0004 0035 (kunta kylä tila talo)
Omistaja :
Osoite :

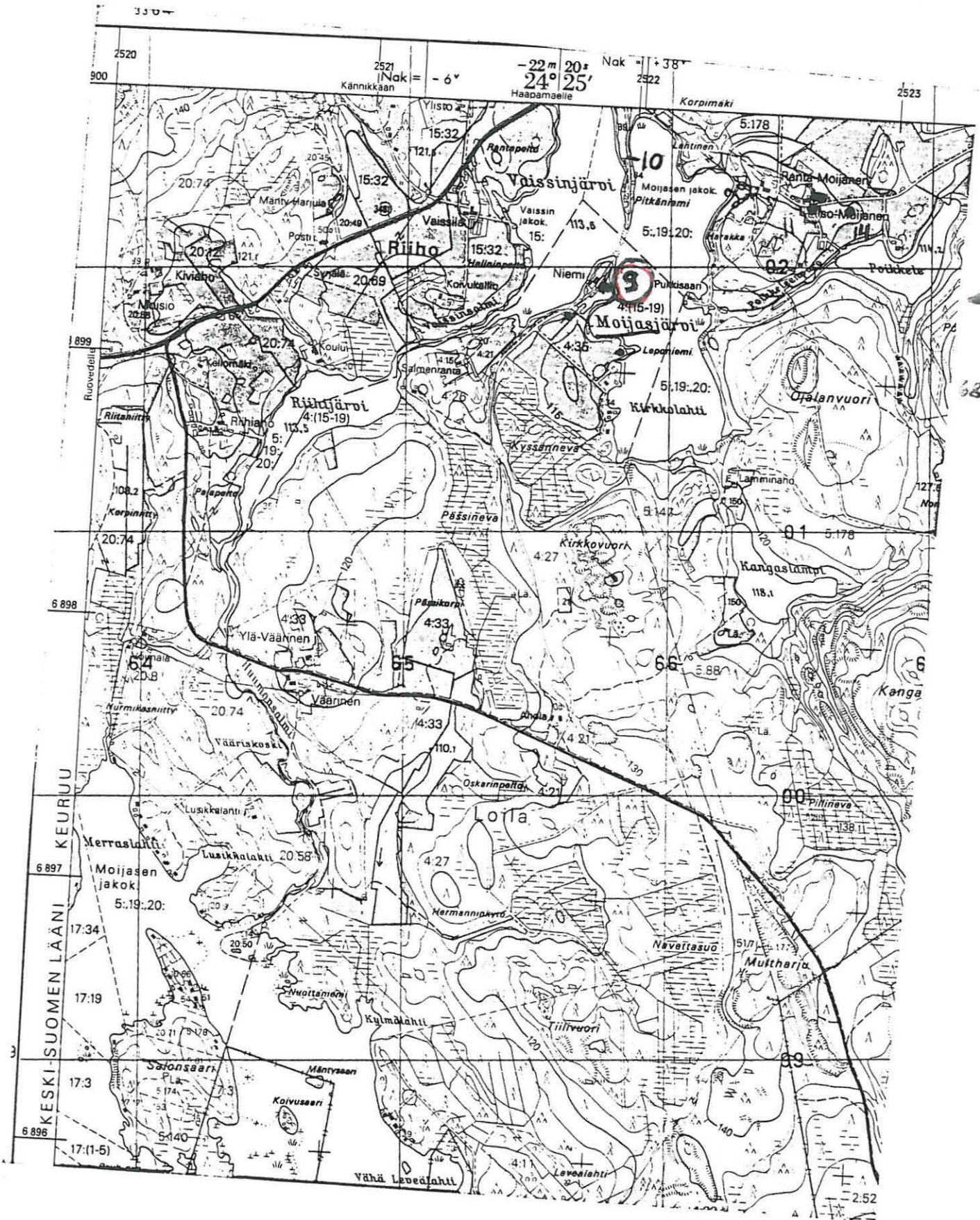
Löydöt:
Km 10789:1 KOURUTALTTA 1 kpl

#

Paikka sijaitsee Keuruun kirkolta 16 km SW, Haapamäen asemalta 5 km S, Moihasjärven ja Vaissinjärven eteläosien välisessä niemessä, Riihon kylässä.

JUSSILA 1990:

Paikka on hieno. Kapea niemi on osa etelään kulkevaa harjujaksoa. Maaperä paikalla oli hiekka. Alueen pellot olivat valtaosin kynnetyt ja havaintomahdollisuudet hyvät. Mitään esihistoriaan viittaavaa emme havainneet, vaikka tutkimme rannat laajalla alueella. Paikalla pitäisi olla myös röykkiö (Ks. Ilmari Heinosen kartta), mutta emme havainneet pienintäkään merkkiä mistään kivikasasta. Niemen itäpuoliset pellot jäivät vähemmälle katsannolle, olivat kyntämättä.



Kunta: KEURUU	Kylä: Keuruu
Nimi : Pitkäniemi	Inv.nro: 10

Mj.tyyppi: hajalöytöpaikka	Luokka: 3
Ajoitus : kivikautinen	
Kartta: 2232 07	Koordinaatit: Oletus Tarkkuus: +- 100
X: 6899 90	Y: 2521 96 Z: Z2: Ala: m ²
Kunto : (1=hyvä, 7=tuhottu)	Uhanalaisuus: (1=ei, 3=on)
Moijasjärvi. pelto/metsä. Pitkä kapea niemi, harju.	
Tutkija: Timo Jussila	inventointi kk/vv 9/1990
Tila- ja omistajatietoja ei ole	
Löydöt:	
Km 10789:2	TALTTA 1 kpl

#

Paikka sijaitsee Riihinkylässä, Haapamäen asemalta 5.2 km S, Moihasjärven ja Vaissinjärven pohjoisosan välisessä pitkässä ja kapeassa niemessä.

Löytötiedoissa: "Pitkäniemestä on viety soraa läheiselle maantielle, tällöin kerrotaan löytyneen toinenkin talta, joka nyt on kadoksissa. Tiedon ilmoittaja Seth Vaissi on nyt kuollut."

JUSSILA 1990:

Tutkimme tarkoin niemen ja sen N-puolella olevan harjujakson. Tulokset. Havaintomahdollisuudet olivat melko hyvät. N-puolella oli toisin metsää, jonne teimme muutamia koekuoppia. Paikka olisi topografialtaan suotuisa kivikautiselle asuinpaikalle, mutta kun ei löydy. Vaissinjärven länsirannat näyttivät myös otollisilta, mutta siellä pellot olivat valtaosin nurmella. Muutamalta sänkipelloilta emme saaneet havaintoja.

PK: 2232 07

KEURUU [10] Keuruu Pitkäniemi



Kunta: KEURUU	Kylä: Keuruu
Nimi : Rauska	Inv.nro: 11

Mj.tyyppi: hajalöytöpaikka	Luokka: 3
Ajoitus : kivikautinen	
Kartta: 2232 08	Koordinaatit: Tarkka Tarkkuus: +- 30
X: 6900 97	Y: 2522 14 Z: 115 Z2: 115 Ala: m ²
Kunto : (1=hyvä, 7=tuhottu)	Uhanalaisuus: (1=ei, 3=on)
Ylisenjärvi pelto harjujakson liepeillä.	
Tutkija: Timo Jussila	inventointi kk/vv 9/1990
Tila: ?	, 249 404 0005 0178 (kunta kylä tila talo)
Omistaja :	
Osoite :	
Löydöt:	
Km 10789:3	REIKÄKIVI 1 kpl
Km 10789:4	REIKÄKIVI 1 kpl

#

Paikka sijaitsee Haapamäen asemalta 4 km SSW, Ylisenjärven NE- rannalla, tieltä n. 100 m W.

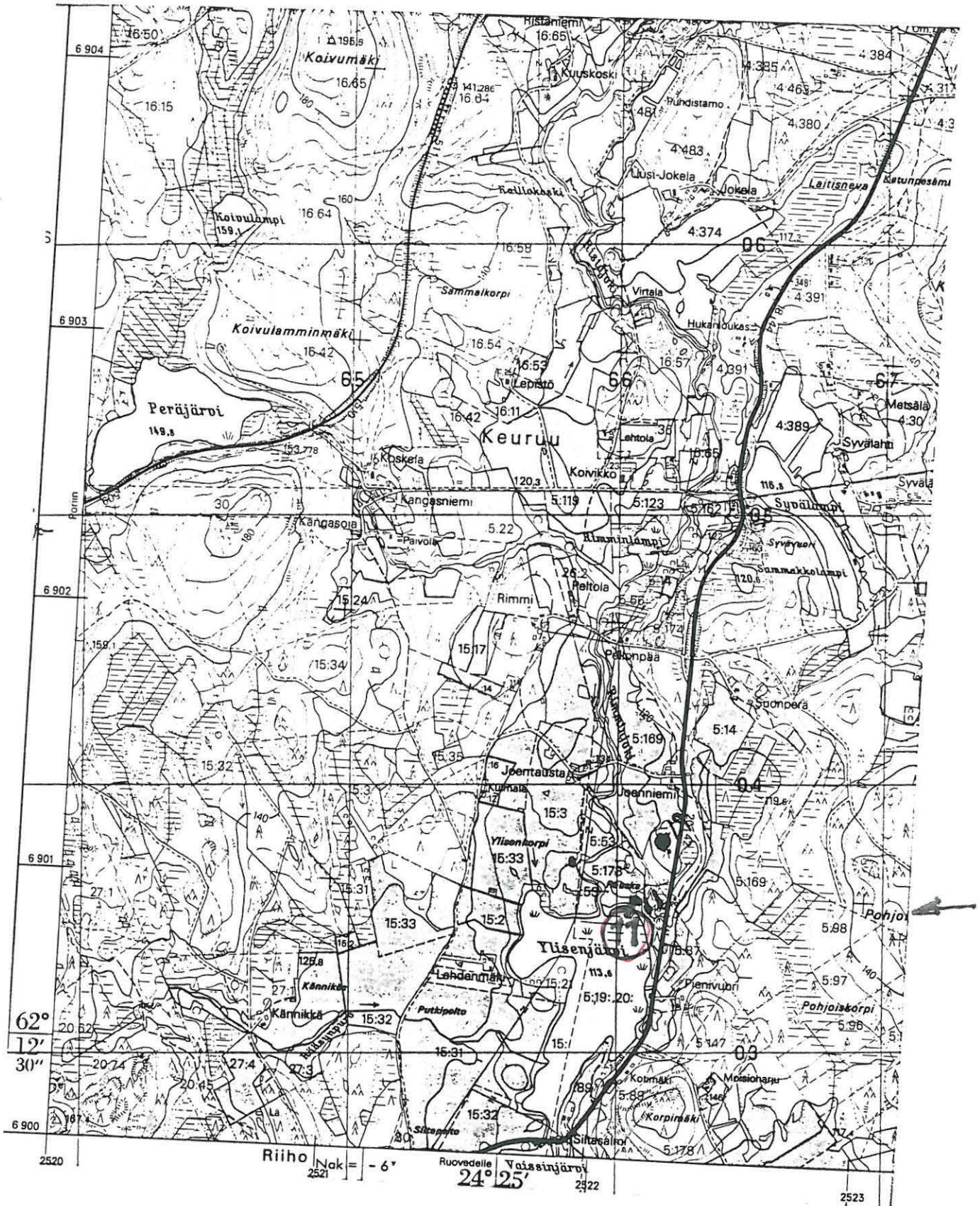
Löytötiedoissa mainitaan kivikiekon löydetyn Iso-Moijasen talon pihasta. Sähköttäjä Ilmari Heinosen 30-luvulla piirtämän kartan mukaan kivikiekot olisi löydetty (kartalla nro 9) alunperin Ylisenjärven rannalta (siis tästä paikasta). Kartalla on kuitenkin sama numero myös Iso-Moijasen talon kohdalla, mutta numerolla 9 mainitaan myös jauhinkivi. Kerttomuksessa Heinonen mainitsee kivikiekkojen löytöpaikaksi hiekkaperäisen heinäpellon, mikä vastaa Ylisenjärven "yhdeksikön" ympäristöä.

Löytö 10789:5 kivikieppo, saattaa olla myös täältä, mutta oletan sen kuuluvan löytöjen 14 yhteyteen, ja olevan Heinosen mainitsema "jauhinkivi" Iso-moijasen talon luota.

Paikalta on löytötietojen mukaan löydetty useampiakin reikäkiviä peltoa aurattaessa, "mutta ovat joutuneet hukkaan kun talon pikkupoika on viskellyt niillä variksia kartanolla". Viskely viittaa kangaspuiden painoihin?

JUSSILA 1990:

Tarkastin oletetun löytöpaikan. Paikka on topografisesti varsin sopiva kivikautiselle asuinpaikalle matalan hiekkaharjun kupeessa. Pelto oli kyntämättä, heinällä, joten havaintomahdollisuudet olivat huonot. Tarkastin harjun länsikujeet koko Ylisenjärven itärannalla, mutta tuloksetta. Muinainen rantavalli oli selvästi näkyvissä.



Riiho Nak = -6'

Ruovedelle Vaassinjärvi 24° 25'

2523

Kunta: KEURUU	Kylä: Suolahti
Nimi : Ketveleenlahti	Inv.nro: 12

Mj.tyyppi: hajalöytöpaikka	Luokka: 3
Ajoitus : kivikautinen	
Kartta: 2232 11	Koordinaatit: Oletus Tarkkuus: +- 150
X: 6907 72	Y: 2535 38 Z: Z2: Ala: m ²
Kunto : 5 (1=hyvä, 7=tuhottu)	Uhanalaisuus: 1 (1=ei, 3=on)
Juurikkaniemi NW-osa Piha-aluetta. Alue täysin rakennettu ja tuhottu.	
Tutkija: Anja Sarvas	tarkastus kk/vv 0/1969
Tutkija: Timo Jussila	inventointi kk/vv 9/1990
Tila- ja omistajatietoja ei ole	
Löydöt:	
Km 10979:1	KAKSOISKOURUTALTTA 1 kpl

#

Paikka sijaitsee Keuruun kirkolta 4.3 km NW, Juurikkaanniemen NW-osassa, Ketveleenlahden pohjukassa, länsirannalla.

Esine löytyi hiekkahaidasta, n. 25 m Ketveleenlahden rannasta ja 60 m Lahtelan talosta pohjoiseen. Paikalla havaittiin tulisijan jäännöksiä.

JUSSILA 1990:

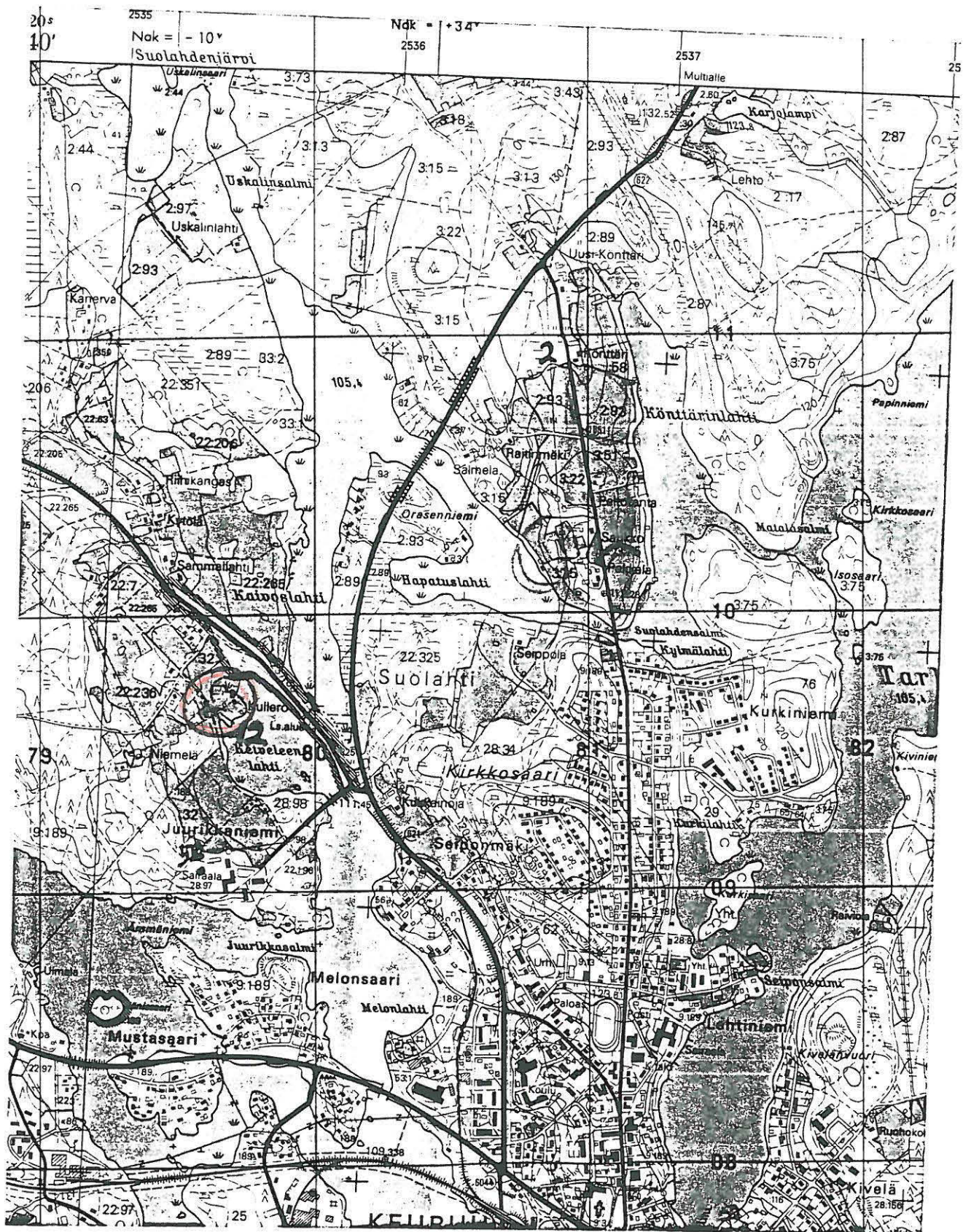
Juurikkaanniemen tämä osa on täysin rakennettu. Alue on rivitalolähiö. Tarkastelimme aluetta, mutta niistä parista alkuperäiseksi olettamistamme maaläiskistä ja ojien reunoilta emme mitään havainneet.

SARVAS 1969:

"..aioin tarkastaa kaksoiskourutaltan löytöpaikan... Nykyisin ei löytöpaikasta ole mitään havaittavissa; paikalle on rakennettu uusia rakennuksia ja lisäksi maata on kuljetettu mm. tien ja rautatien perustuksiin."

PK: 2232 11

KEURUU [12] Suolahti Ketveleenlahti



Mj 249 04 0013

Kunta: KEURUU
Nimi : Majalahti

Kylä: Suolahti
Inv.nro: 13

Mj.tyyppi: **hajalöytöpaikka**
Ajoitus : **historiallinen**

Luokka: 2

Kartta: 2232 12 Koordinaatit: Oletus Tarkkuus: +- 50
X: 6912 23 Y: 2536 00 Z: 108 Z2: 108 Ala: m²

Kunto : (1=hyvä, 7=tuhottu) Uhanalaisuus: (1=ei, 3=on)

Suolöytö

Tutkija: A.Hirsjärvi

Kaivaus

kk/vv

0/1952

Tila: Rystinki , 249 410 0015 0012 (kunta kylä tila talo)

Omistaja :

Osoite :

Löydöt:

Km	13120:1	JALAKSEN KEULAPUOLI	1 kpl
Km	13120:2	RUUHEN LAITAPALOJA	9 kpl
Km	13120:3	JALAKSEN RUUHIOSA	1 kpl
Km	13120:4	JALAKSEN KEULAPUOLTA	1 kpl
Km	13120:5	KAUSTAA	5 kpl
Km	13120:6	JALAKSEN KANTAPUOLISKO	1 kpl
Km	13120:7	KAUSTAN KATKELMA	1 kpl
Km	13120:8	KAPLAIDEN KATKELMA	1 kpl
Km	13120:9	POIKKIPUU	1 kpl

#

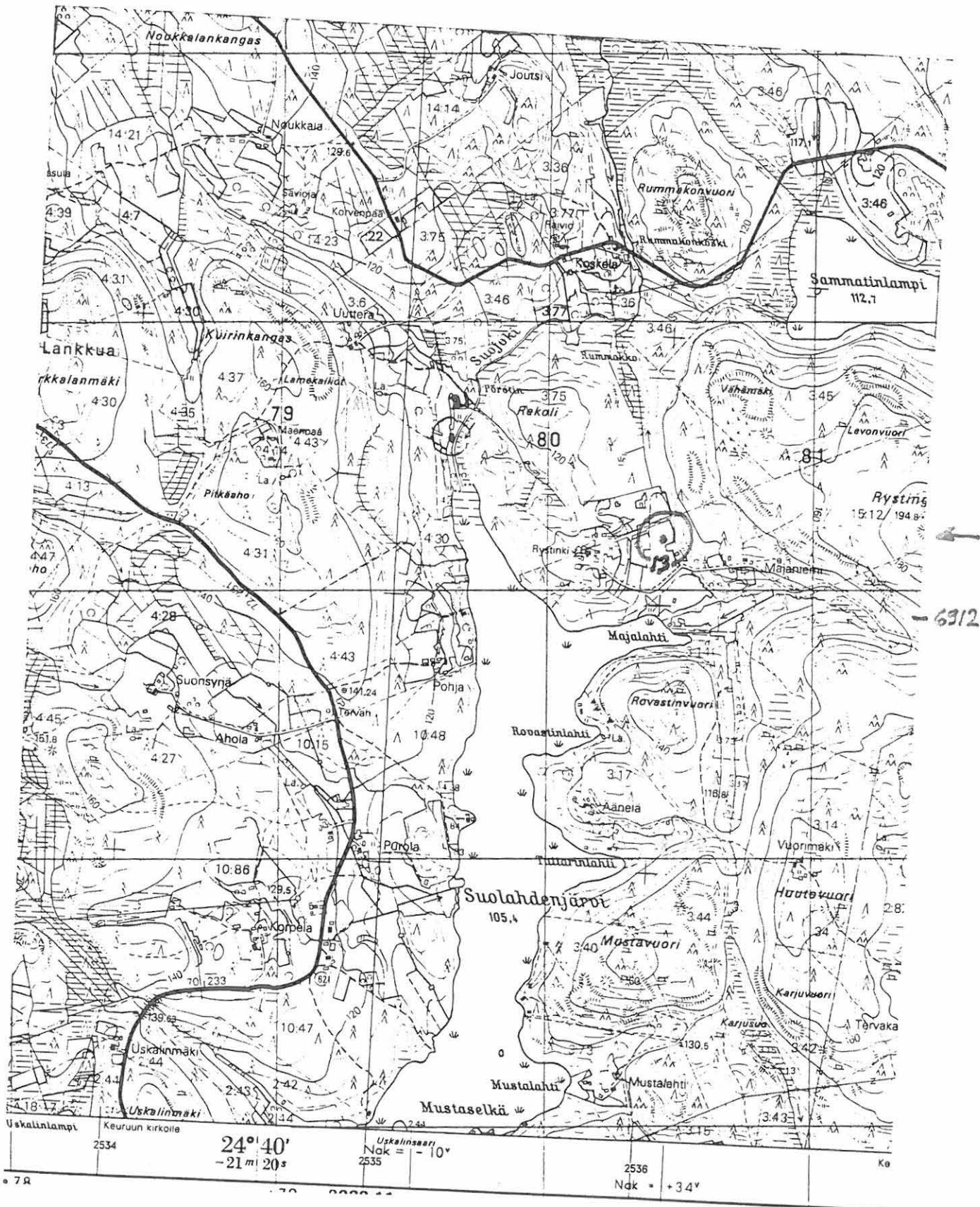
Paikka sijaitsee Keuruun kirkolta 6.5 km N, Suolahdenjärven N- päässä, itärannalla olevan Majalahden rannasta 300 m N, alavalla pellolla.

JUSSILA 1990: Tarkastamatta.

Ks. kohde 21.

PK: 2232 12

KEURUU [13] Suolahti Majalahti



Kunta: KEURUU
Nimi : Iso-Moijanen

Kylä: Keuruu
Inv.nro: 14

Mj.tyyppi: **hajalöytöpaikka**
Ajoitus : **kivikautinen**

Luokka: 3

Kartta: 2232 07 Koordinaatit: Tarkka Tarkkuus: +- 20
X: 6899 66 Y: 2522 82 Z: 120 Z2: 120 Ala: m²

Kunto : (1=hyvä, 7=tuhottu) Uhanalaisuus: (1=ei, 3=on)

Moijasjärvi
pelto

Tutkija: Timo Jussila inventointi kk/vv 9/1990

Tila: Iso-Moijanen , 249 404 0005 0178 (kunta kylä tila talo)

Omistaja :

Osoite :

Löydöt:

Km 10789:5 KIVIKIEKKO 1 kpl

Km 13436:1 POIKKIKIRVES 1 kpl

#

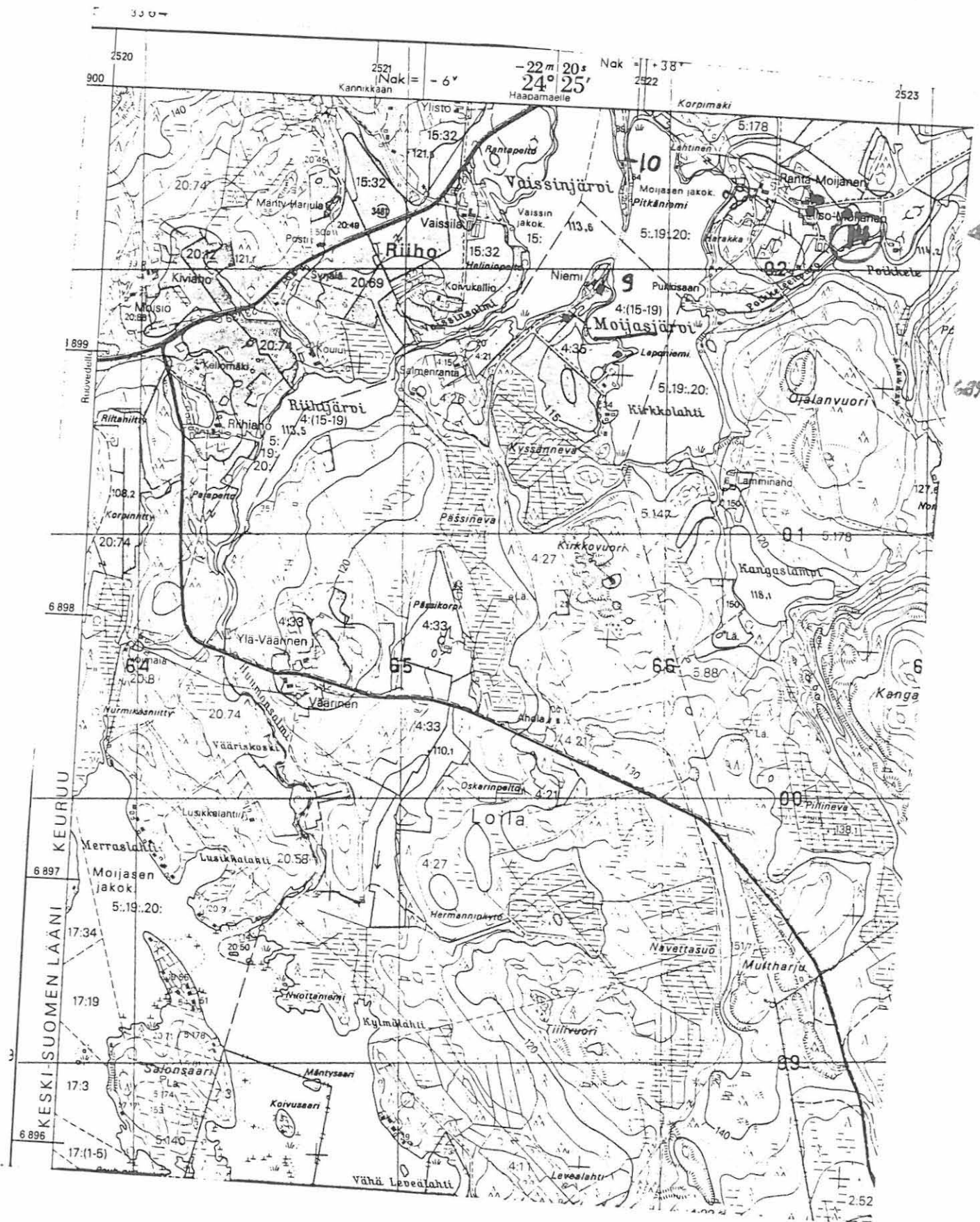
Paikka sijaitsee Keuruun kirkolta 15.5 km SW, Moijasjärven E- puolella 500 m, pienen Poikkele järven NE-rannalla.

JUSSILA 1990:

Kiviekko lienee löytynyt Iso-Moijasen talon pihasta, mutta Kivikirves on löydetty 150 m talosta itään pellolta. Tarkastelimme huolellisesti Iso-Moijasta ympäröivät moreeniset pellot, mutta tuloksetta. Havaintomahdollisuudet olivat hyvät. Mitään emme havainneet.

PK: 2232 07

KEURUU [14] Keuruu Iso-Moijanen



KJR 249 010008

Kunta: KEURUU	Kylä: Pohjaslahti	SUL (8)
Nimi: Kassinharju	Inv.nro: 15	

Mj.tyyppi: asuinpaikka	Luokka: 2
Ajoitus: kivikautinen	
Kartta: 2234 02	Koordinaatit: Tarkka Tarkkuus: +- X: 6902 60 Y: 2541 44 Z: 120 Z2: 120 Ala: m ²
Kunto: 1 (1=hyvä, 7=tuhottu)	Uhanalaisuus: 1 (1=ei, 3=on)
Pohjoisjärvi, Keuruun kirkolta n. 5.5 km SW. Harjun laki, metsää	
Tutkija: Mirja Miettinen	tarkastus kk/vv 0/1976
Tutkija: Timo Jussila	inventointi kk/vv 9/1990
Tila: Kangas-Heikkilä , 249 408 0004 0073 (kunta kylä tila talo)	
Omistaja : Heikkilä, Niilo Akseli	
Osoite : 42560 Pohjoisjärvi	
Löydöt:	
Km 19908:1	KVARTSI-ISKOKSIA 23 kpl
Km 19908:2	PALANUTTA LUUTA 3 kpl
Km 26278:1	KVARTSI-ISKOKSIA 8 kpl
Km 26278:2	PALANUTTA LUUTA 4 kpl

#

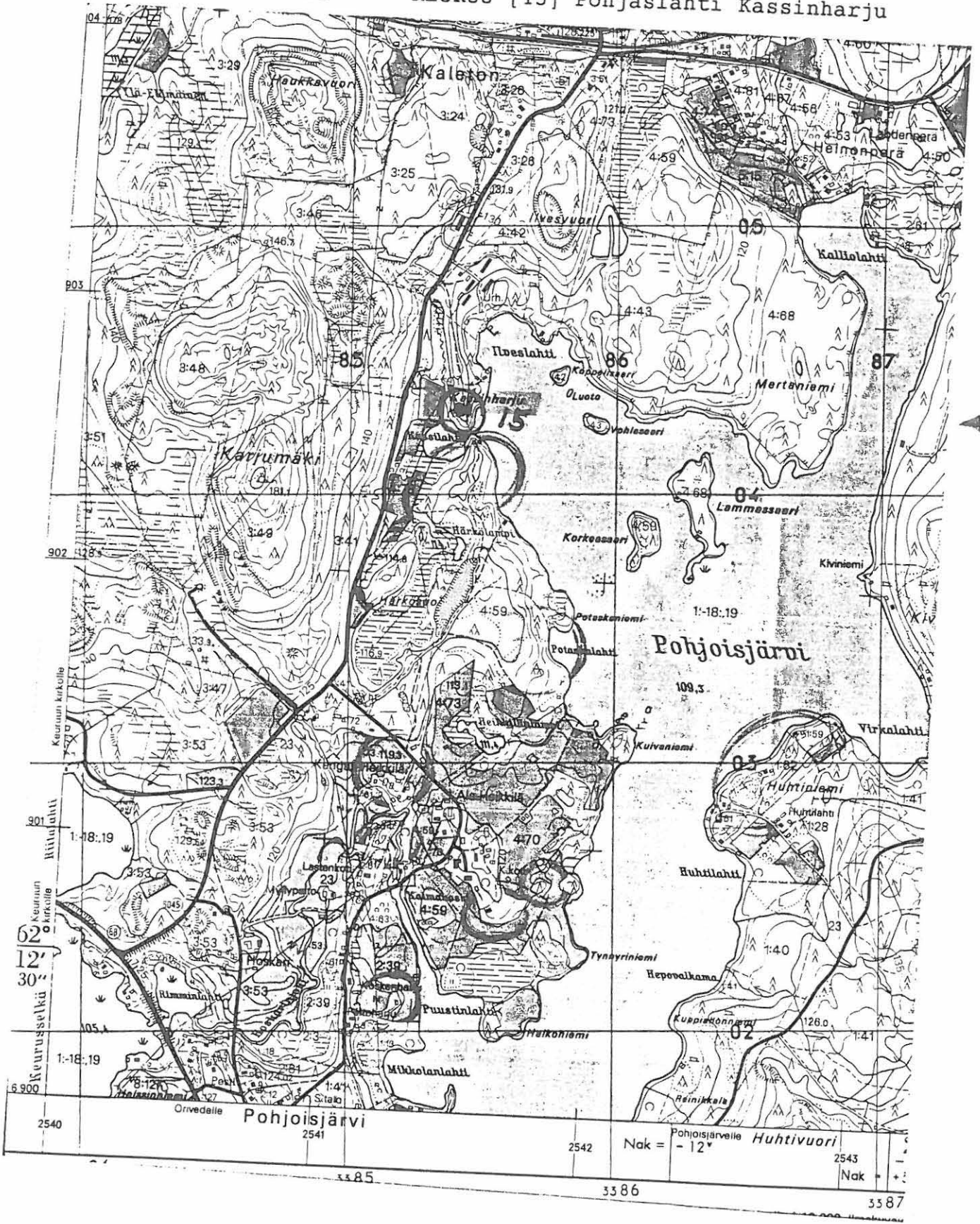
Paikka sijaitsee Keuruun kirkolta 6 km SE, Pohjoisjärven länsirannalla, Ilveslahden länsipuolella kulkevan Kassinharjun eteläkärjessä.

JUSSILA 1990:

Asuinpaikka on kapean ja korkean harjun kärjessä. Harjun rinteet ovat jyrkät. Löydöt tulivat harjun päällä kulkevalta polulta. Asuinpaikka on suppea, mahdollisesti leiripaikka. Tarkastimme kapean salmen eteläpuoliset rannat, missä harju jatkuu leveämpänä. Emme havainneet mitään esihistoriaan viittaavaa. Tarkastin ympäristön laajalti, tulokset.

PK: 2234 02

KEURUU [15] Pohjaslahti Kassinharju



2540
 2541
 2542
 2543
 2544
 2545
 2546
 2547
 2548
 2549
 2550
 2551
 2552
 2553
 2554
 2555
 2556
 2557
 2558
 2559
 2560
 2561
 2562
 2563
 2564
 2565
 2566
 2567
 2568
 2569
 2570
 2571
 2572
 2573
 2574
 2575
 2576
 2577
 2578
 2579
 2580
 2581
 2582
 2583
 2584
 2585
 2586
 2587
 2588
 2589
 2590
 2591
 2592
 2593
 2594
 2595
 2596
 2597
 2598
 2599
 2600

~~2009-04-00~~

Kunta: KEURUU
Nimi : Lihjamo

Kylä: Suolahti
Inv.nro: 16

Mj.tyyppi: **hajalöytöpaikka**
Ajoitus : **rautakautinen**

Luokka: 3

Kartta: 2232 12 Koordinaatit: talo Tarkkuus: +- 500
X: 6916 50 Y: 2537 60 Z: Z2: Ala: m²

Kunto : (1=hyvä, 7=tuhottu) Uhanalaisuus: (1=ei, 3=on)

löytötieto epäselvä. Tarkemmin paikantamatta.

Tutkija: Anja Sarvas

Tarkastus kk/vv 0/1969

Tila- ja omistajatietoja ei ole

Löydöt:

Km	3660:1	SOIKEA KUPURASOLKI	1 kpl
Km	3660:2	TULUSRAUTA	1 kpl

#

Paika sijaitsee keuruun kirkolta 10.5 km N, Tarhionjoen Sammionselän NW rannalla.

SARVAS 1969:

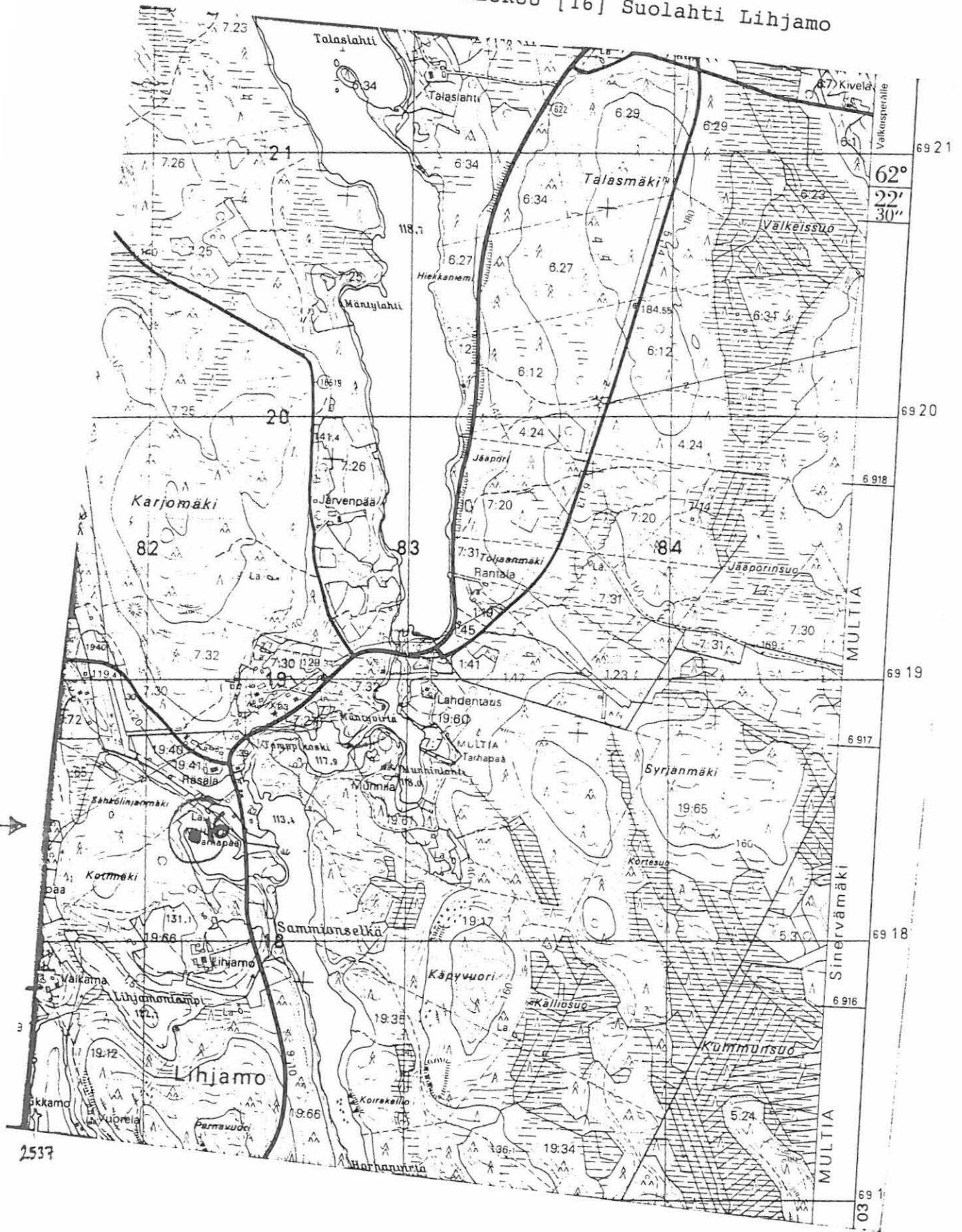
"... Lisäksi Lihjamon tilan pelloilta löytyi samoihin aikoihin kuulemma pitkä rautaesine, josta tehtiin kaksi veistä. Sen tarkempi löytöpaikka ei ole tiedossa."

JUSSILA 1990:

Lihjamon pellot olivat "paketissa" tai heinällä. Emme katsastaneet paikkaa tarkemmin. Löytötiedokin ovat epämääräisiä: "Lihjamon maalta, pellosta".

PK: 2232 12

KEURUU [16] Suolahti Lihjamo



2537

Mj: 249 010002

Kunta: KEURUU	Kylä: Keuruu	SKL 2+3
Nimi : Jaakonsaari	Inv.nro: 17	

Mj.tyyppi: rökkiö	Luokka: 2
Ajoitus : ajoittamaton	
Kartta: 2232 10	Koordinaatit: Tarkka Tarkkuus: +- X: 6891 18 Y: 2538 60 Z: 107 Z2: 110 Ala: m ²
Kunto : 1 (1=hyvä, 7=tuhottu)	Uhanalaisuus: 1 (1=ei, 3=on)
kaksi rauniota, toinen mahd. luontainen, toinen hävitetty. Metsä, talon piha-alue, pieni matala saari salmessa	
Tutkija: Anja Sarvas	tarkastus kk/vv 0/1969
Tutkija: Timo Jussila	inventointi kk/vv 9/1990
Tila: Jaakonsaari , 249 404 0001 0152 (kunta kylä tila talo)	
Omistaja : Mäkinen Eero	
Osoite :	
Valokuvat:	
K-SM	1 dia raunio
K-SM	1 nega raunio

#

Paikka sijaitsee Keutuun kirkolta 15 km S, Keurusselän Kaijanselän itäpuolella, Roukonselän Varpaasalmissa, heti Orivedelle vievän valtatie länsipuolella olevassa pienessä saarella.

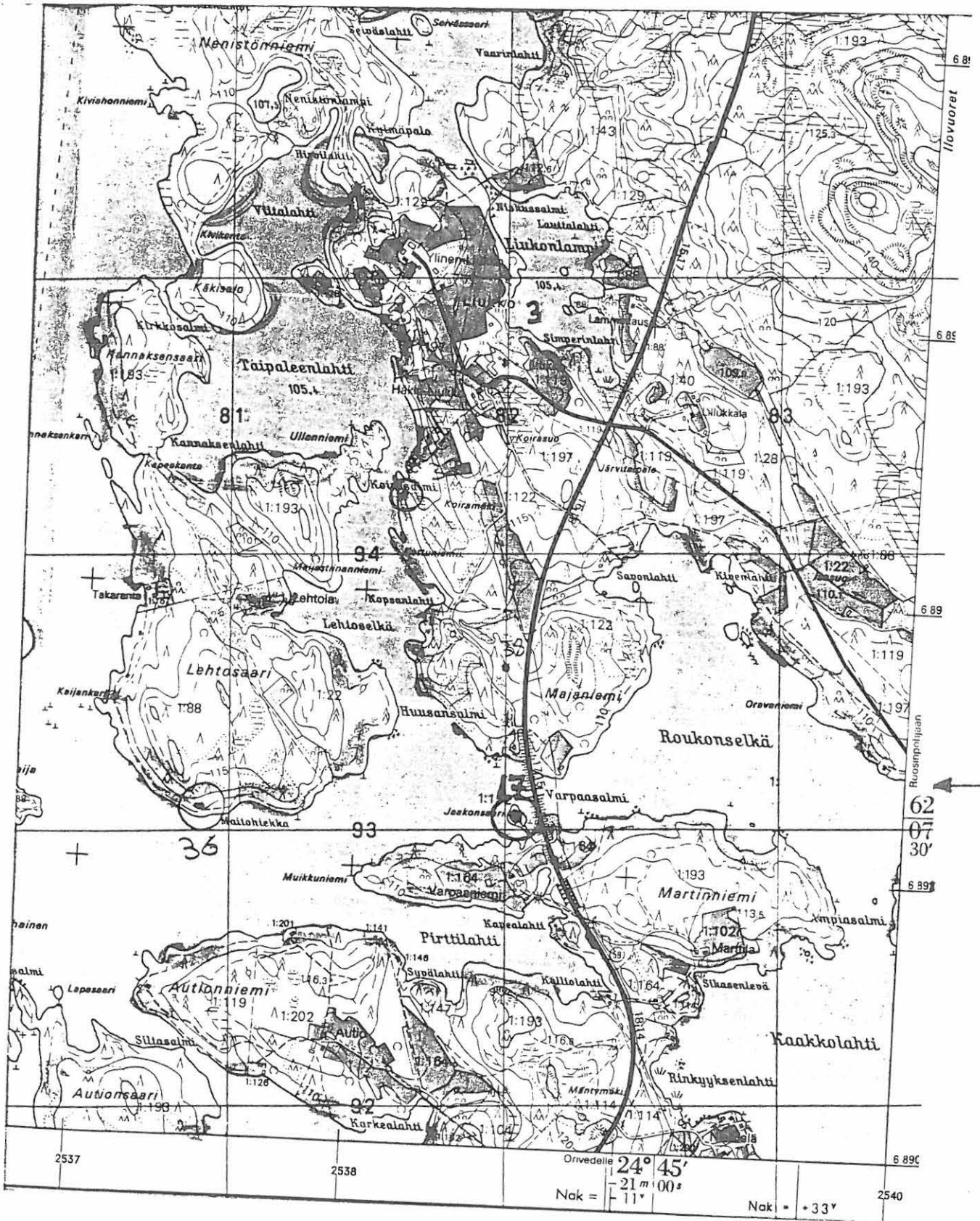
SARVAS 1969:

"... Raunio 1a sijaitsee melkein keskellä saarta, talon länsipuolella, noin 20 m siitä. Raunio on pyöreä, halkaisija n. 2 m, korkeus n. 60 cm, Raunion kivet on kasattu joko kalliipohjalle tai suuren laakeapintaisen maakiven päälle. raunio on kauttaaltaan sammaloitunut ja tiheähkön puuston ja pensaiston ympäröimä. Raunioon ei liene koskettu. Rouva Mäkinen, joka raunion näytti, mainitsi saarella olevan toisen samanlaisen. Se (raunio B) sijaitsee talosta n. 40 m N, keskellä tiheää nuorta lepikkoa. Tämäkin on pyöreä, halkaisija n. 1.5-2 m, korkeus n. 25 cm. raunio on kauttaaltaan paksun sammalen peitossa. Sitä ei ole pengottu..."

JUSSILA 1990:

A.Sarvaksen tarkastuskertomuksessa mainittiin kaksi röykkiötä Jaakonsaaresta. Vuoden 1990 inventoinnin yhteydessä ei löytynyt kuin yksi pienehkö kiviröykkiö, toinen on ilmeisesti tuhottu. Havaitsemani raunio lienee Sarvaan B. Suuremmasta rauniosta emme havainneet mitään merkkejä!

Saari on kauttaaltaan kivinen. Raunio B saattaa olla luontainen, mutta se voinee olla myös mahdollisesti rajamerkki. Raunion luonne on siis epäselvä. Olisi hyvä, jos kivikasa voitaisiin pikaisesti tutkia.



MYR 249 09 0018

Kunta: KEURUU
Nimi : Linnanen

Kylä: Keuruu
Inv.nro: 18

Mj.tyyppi: röykkiö
Ajoitus : luontainen

Luokka: 0

Kartta: 2232 10 Koordinaatit: Tarkka Tarkkuus: +-
X: 6894 18 Y: 2535 82 Z: 108 Z2: 108 Ala: m²

Kunto : 1 (1=hyvä, 7=tuhottu) Uhanalaisuus: 1 (1=ei, 3=on)

Luontainen suuri kivikasa, jään ja rantavoimien kasaama
Matala pieni saari. Raunio luokiteltu aiemmin muinaiseksi.

Tutkija: Anja Sarvas	tarkastus	kk/vv	0/1969
Tutkija: Timo Jussila	inventointi	kk/vv	9/1990

Tila: Korpinen , 249 404 0025 0027 (kunta kylä tila talo)
Omistaja : Kankaanpää, Arimo Juhani
Osoite : 35990 Kolho

Valokuvat:

K-SM	2	dia	kivikko
K-SM	3	dia	kivikko
K-SM	4	dia	kivikko

#

Paikka sijaitsee Keuruun kirkolta 12 km S. Saari on keskellä Korpistenselkää heti Honkasaaren eteläpuolella.

SARVAS 1969:

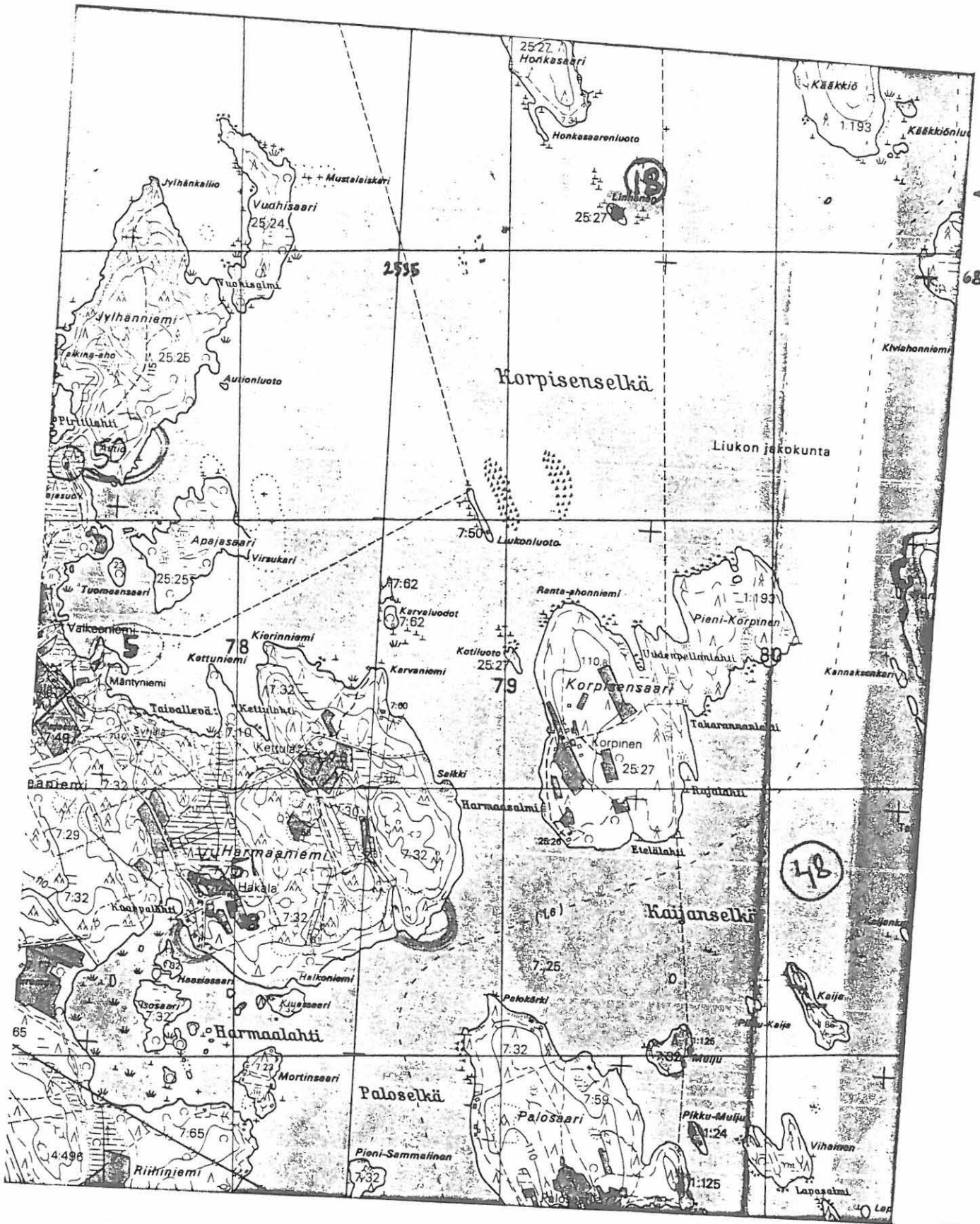
"...sain Liukon kylässä kuulla kerrottavan Linnasen saassa Korpisenselällä sijaitsevasta jätiläisraunioista. Se yhdistettiin isoonvihaan ja siihen kerrottiin kätketyn aarteen. ...Saaren keskustassa kohoaa valtava kivröykkiö, jonka mitat ovat noin 20x7 m. Korkeutta rökkiön keskustalla n. 1.5 m. Röykkiössä on mukana suuriakin kivilohkareita, kivet ovat enimmäkseen teräväsärmäisiä. Röykkiön kaakkoisreunalla on näkyvillä nelikulmaista kivilatomusta; se on varsin matalaa ja vain reunat on selvästi näkyvissä. Röykkiön keskustaa on purettu ja pengottu melko syväälle. Op-paani kertoi, että jotkut Keuruulaiset ovat etsineet sieltä aarretta.

JUSSILA 1990:

Tarkastin paikan. Saari on matala, laakea ja kalliopohjainen. Röykkiön pohja kohoaa tuskin metriä veden pintaa ylemmäs. Röykkiö täyttää lähes koko saaren. Röykkiö koostuu suurista ki-

vistä, suurimmat liki kuution kokoisia. Korpisen selän pohjassa on kartan mukaan saman muotoisia joskin suurempia kivikko-alueita kuin tämä raunio. Näiden lisäksi saaren länsipuolella on matalassa pohjassa kivikkoa (mihin kolhimme veneemme moottoria). Saari on karien ympäröimä. Nämä kivikot ovat luontaisia, jään reunan eteen syntyneitä. Näytin Linnaisen kivikosta ottamiani kuvia TKK:n rakennusgeologian assistentille Pekka Ihalaiselle, joka totesi myös peruskarttaa tutkittuaan kivikon olevan varmuudella luontainen, järven jäiden kasaama. Olen itse täysin samaa mieltä.

Kyseessä ei ole muinaisjäännös.



MIR 249 010603

Kunta: KEURUU	Kylä: Keuruu
Nimi : Joenniemi	Inv.nro: 19

Mj.tyyppi: rökkiö	Luokka: 2
Ajoitus : rautakautinen	
Kartta: 2232 08	Koordinaatit: Tarkka Tarkkuus: +- X: 6901 22 Y: 2522 24 Z: 120 Z2: 120 Ala: m ²
Kunto : 1 (1=hyvä, 7=tuhottu)	Uhanalaisuus: 1 (1=ei, 3=on)
Läheisen talon asukkaiden suojelema ja merkitsemä. Epäm? Metsä, hiekkaisen harjun lakea, jokilaakson ylärinne.	
Tutkija: Anja Sarvas	tarkastus kk/vv 0/1969
Tila: Joenniemi	, 249 404 0005 0169 (kunta kylä tila talo)
Omistaja : Joenniemi Veikko / Kaisa	
Osoite : Mlk 670 42800 Haapamäki	
Valokuvat:	
K-SM	2 nega rökkiö
K-SM	3 nega rökkiö koekuoppa
K-SM	4 nega rökkiö
KS-M	5 nega taulu

#

Paikka sijaitsee Keuruun kirkolta 15.4 km WSW, Haapamäen asemalta 3.7 km SSW, Riihon kylässä, Ylisenjärven NE-puolella 250 m, Rimminjoen itäpuolella 150 m, maantieltä 50 m E, talon N-puolella n. 20 m.

SARVAS 1969:

"...kaksi rauniota, pohjoisempi (a) n. 20 m pellon reunasta, eteläisempi (b) n. 35 m. Raunio a on muodoltaan lähes pyöreä, halkaisija n. 3-3.5 m ja korkeus n. 60 cm. Raunio on kokonaan sammaleen peitossa ja siinä kasvaa mäntyjä. raunio b on neliskulmainen; mitat 2x2 m ja korkeus n. 40 cm. raunion länsilaidassa on pystyyn asetettu maakivi. Kyseessä on mahdollisesti vanhat uunien sijat. Ainakin rauniota b voidaan mahdollisesti pitää sellaisena."

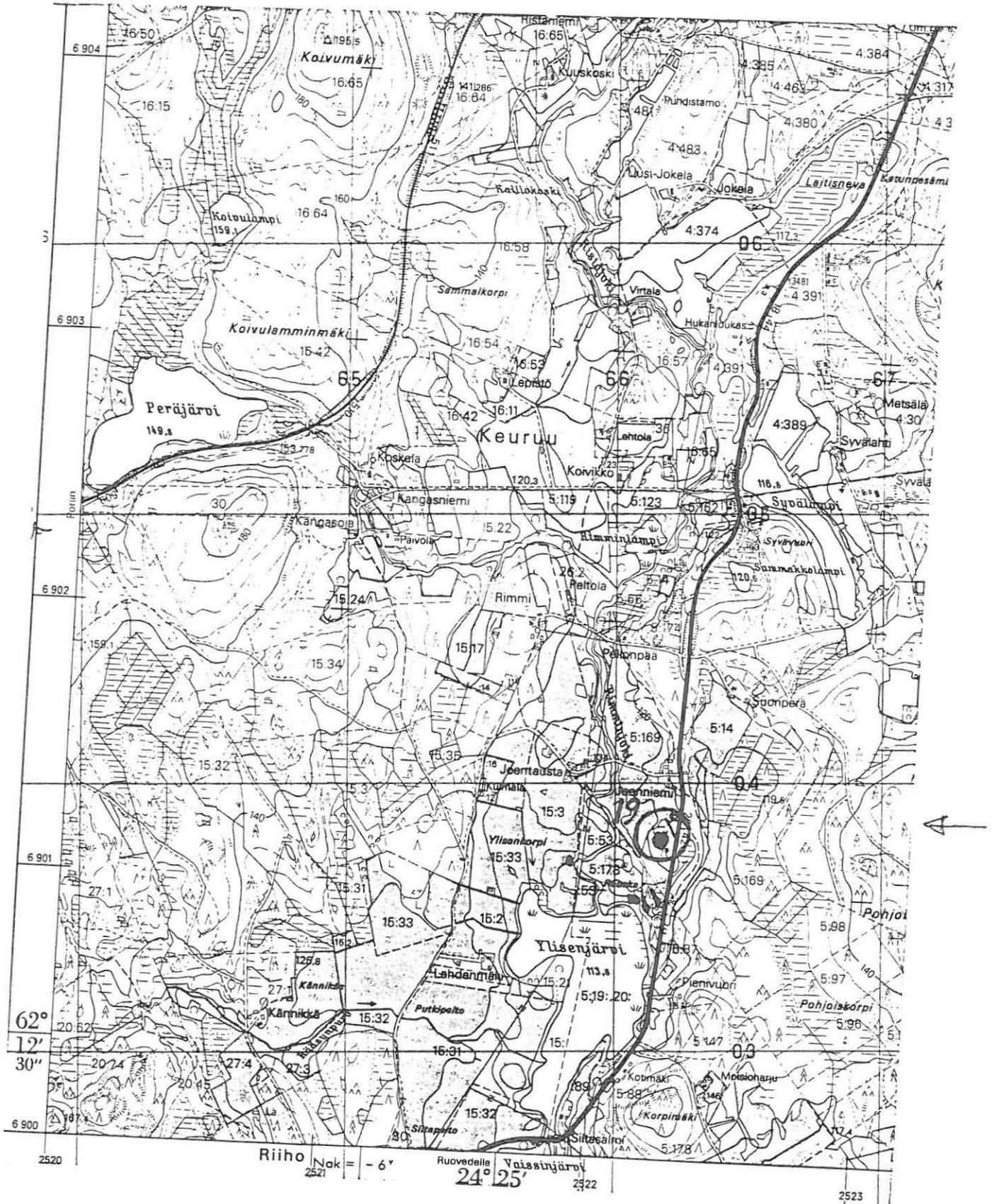
JUSSILA 1990:

Raunio b on hävitetty uuden omakotitalon tieltä. Raunio a on sen sijaan hyväkuntoisena jäljellä. Talon asukkaat ovat merkinneet raunion kauniilla kyltillä! Kulttuuriteko. Tein pienen koeku-

pan raunion kupeeseen, kiveyksen reunan alle. Koekuopassa maa oli täysin puhdasta, ja siinä oli selvä hyvin muodostunut maannos, joka viittaa siihen, että raunio on kasattu satoja vuosia sitten. Raunio on komealla paikalla, jokilaaksosta loivasti nousevan rinteiden laella, hiekkaisella mäntykankaalla (harjumainen muodostuma). Raunio ei liene uunin jäännös, koska hiiltä tai nokea emme havainneet raunioon ja sen ympärille tekemistämme koekuopista.

Raunion luonne jäi epäselväksi. Lieneekö kyseessä lapinraunio, eli hauta, vai jokin myöhäisempi rakennelma (peltoraunio?). Mielestäni rauniota on edelleen suojeltava mahdollisena muinaisjäännöksenä.

Tarkastimme ympristöä laajalti saamatta havaintoja esihistoriasta.



Kunta: KEURUU	Kylä: Pihlajavesi
Nimi: Hautala	Inv.nro: 20

Mj.tyyppi: hajalöytöpaikka	Luokka: 3	
Ajoitus: rautakautinen		
Kartta: 2234 02	Koordinaatit: Talo	Tarkkuus: +- 200
X: 6905 33	Y: 2544 07	Z: Z2: Ala: m ²
Kunto: (1=hyvä, 7=tuhottu)	Uhanalaisuus: (1=ei, 3=on)	
Tarkastamatta. Kangasjärven eteläranta, lähellä "Kirkkolahti"		
Tila- ja omistajatietoja ei ole		
Löydöt: Km 1637:1 SOIKEA TULUSKIVI 1 kpl		

Paikka sijaitsee Keuruun mirkolta 7.5 km E, Kangasjärven kaakkoisrannalla, ison Halmenmäen luoteispuolella.

JUSSILA 1990:
Löytötiedoissa mainitaan: "Hautalan torppa, Riihimäen talo", jälkeenpäin lappuun on lisätty: "Lähellä on Halmenmäki, jossa kivikumpuja"

Löytö on tarkemmin paikantamatta. En tarkastanut seutua.

(P.S
Sarvas kertoo raportissaan 1969 , että hän on yrittänyt tarkastaa Pohjoislahden kylässä Halmenmäki-nimistä paikka, jossa J.F. Ollisen mukaan pitäisi olla kiviaitaus. "Halmenmäki, Ala- Heikkilän maalla". Sarvas ei löytänyt aitauksesta enään jälkiä. Halmenmäki lienee Sarvaan tietojen perusteella se mäki, missä on nyt kunnalliskoti?
Kävimme kyllä ko. kylässä, mutta pellot olivat kyntämättä tai nurmella, joten emme tarkemmin tätä seutua päässeet tutkimaan. Olisiko Sarvas etsinyt kivikkoa väärästä paikasta? Pohjoislahti: Pk 2234 02, Sarvaan ilm. koordin: 6900 86, 541 44.)

MjR 249 04 00H

Kunta: KEURUU	Kylä: Suolahti
Nimi : Suojoki	Inv.nro: 21

Mj.tyyppi: hajalöytöpaikka	Luokka: 1
Ajoitus : rautakautinen	
Kartta: 2232 12	Koordinaatit: Tarkka Tarkkuus: +- 10
X: 6912 60	Y: 2535 18 Z: 106 Z2: 106 Ala: m ²
Kunto : (1=hyvä, 7=tuhottu)	Uhanalaisuus: (1=ei, 3=on)
Useita veneitä hautaantuneena rantaveteen, veneen osia vesijättö, jokisuu, vesireitin pohjoispää, satama ?	
Tutkija: Janne Vilkuna	kaivaus kk/vv 0/1989
Tila:	, 249 410 0003 0006 (kunta kylä tila talo)
Omistaja :	
Osoite :	
Löydöt:	
Km 9421:15	TUOHILEVYJÄ
K-SM	VENEEN OSIA

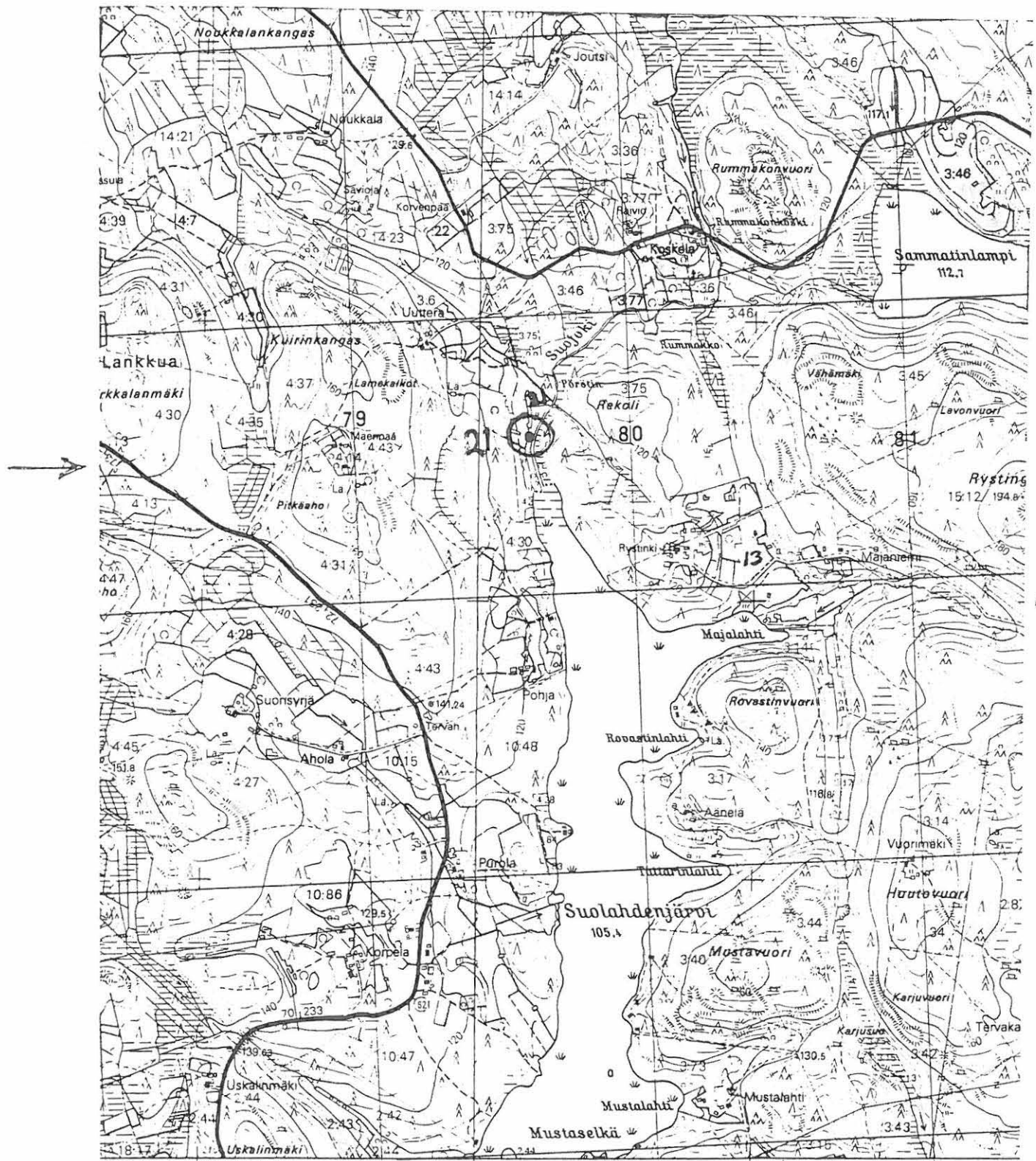
#

Paikka sijaitsee Keuruun kirkolta 7 km NNW, Suolahdenjärven N- päässä, Suojoen suusta 200 m N, joen länsirannalla, vetisellä alavalla heinittyvällä niityllä.

Paikalla on tehnyt "suokaivauksia" Janne Vilkuna vuosina 1989 ja prospektointia v. 1988. Paikka on alavaa vesijättöä.

PK: 2232 12

KEURUU [21] Suolahti Suojoki



6312

Uskalinlampi	Keuruun kirkolle	24° 40'	Uskalinseari	2536	Ke
2534		-21 m 20 s	Ndk = -10 v	Ndk = +34 v	
			2535		

Kunta: KEURUU	Kylä: Keuruu
Nimi : Moijasjärvi	Inv.nro: 22

Mj.tyyppi: hjalöytöpaikka	Luokka: 3
Ajoitus : kivikautinen	
Kartta: 2232 07	Koordinaatit: Oletus Tarkkuus: +- 500
X: 6899 72	Y: 2522 48 Z: Z2: Ala: m ²
Kunto : (1=hyvä, 7=tuhottu)	Uhanalaisuus: (1=ei, 3=on)
"Moijasjärven rannalta", ks [9],[10],[12] ja [14] Tarkemmin paikantamatta. Liittyy em. kohteisiin ?	
Tila- ja omistajatietoja ei ole	
Löydöt:	
Km	2746:1 KIVIKIRVES 1 kpl

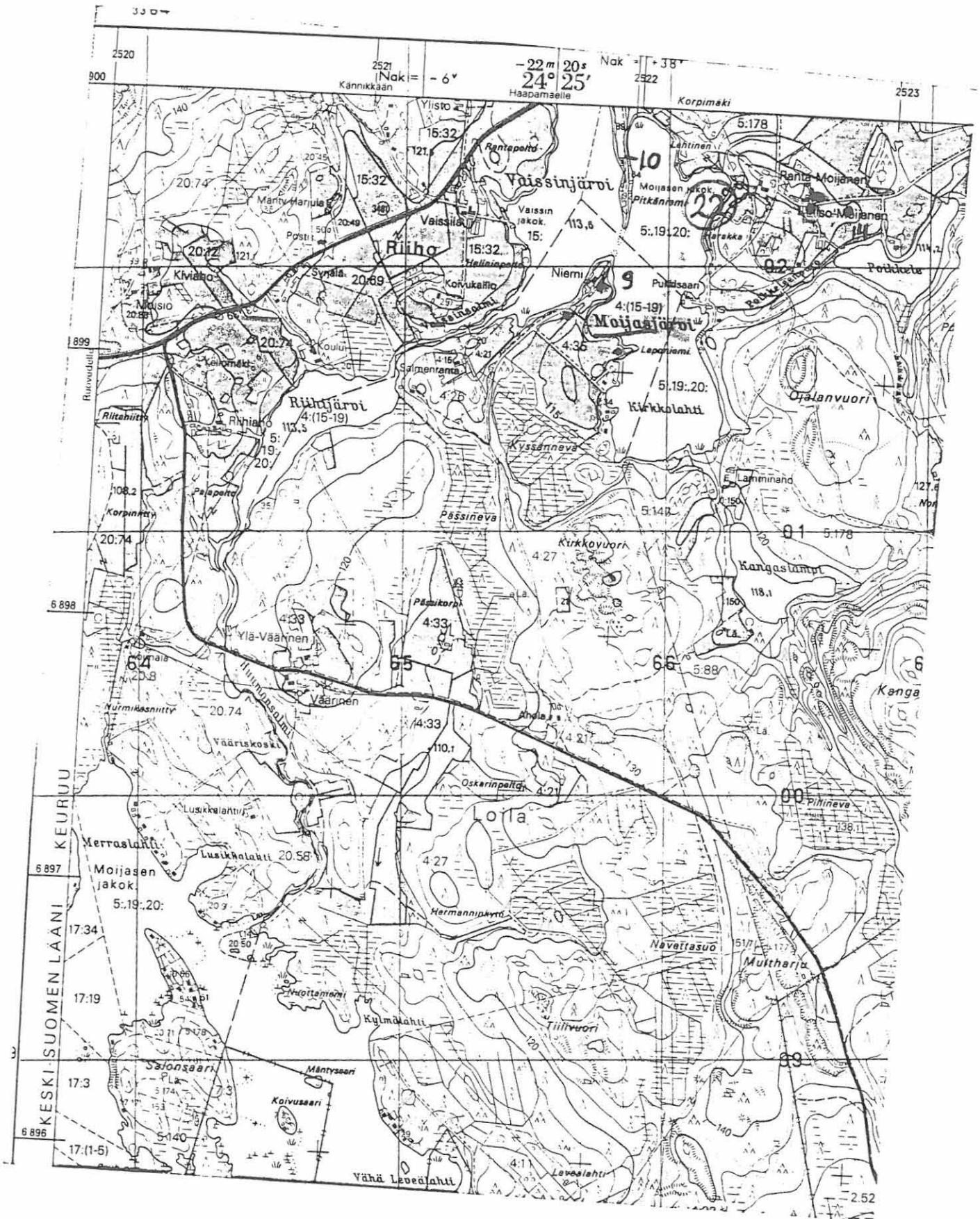
#

Paikka sijaitsee Keuruun kirkolta 16 km SW, Haapamäen asemalta n. 5 km S, Riihon kylässä.

Tarkka löytöpaikka tuntematon. "Moijasjärven rannalta".

PK: 2232 07

KEURUU [22] Keuruu Moijasjärvi



Kunta: KEURUU	Kylä: Pohjaslahti
Nimi : Niittylahti	Inv.nro: 23

Mj.tyyppi: hajalöytöpaikka	Luokka: 3	
Ajoitus : rautakautinen		
Kartta: 2232 11	Koordinaatit: Talo	Tarkkuus: +- 400
X: 6901 47	Y: 2539 28	Z: Z2: Ala: m ²
Kunto : (1=hyvä, 7=tuhottu)	Uhanalaisuus: (1=ei, 3=on)	
Tarkastamatta Lahden pohjukka.		
Tila- ja omistajatietoja ei ole		
Löydöt:		
Km	17175:1	SOIKEA TULUSKIVI 1 kpl

#

Paikka sijaitsee Keuruun kirkolta 5 km SSE, Mustalahden N- puolella, valtatie W-puolella.

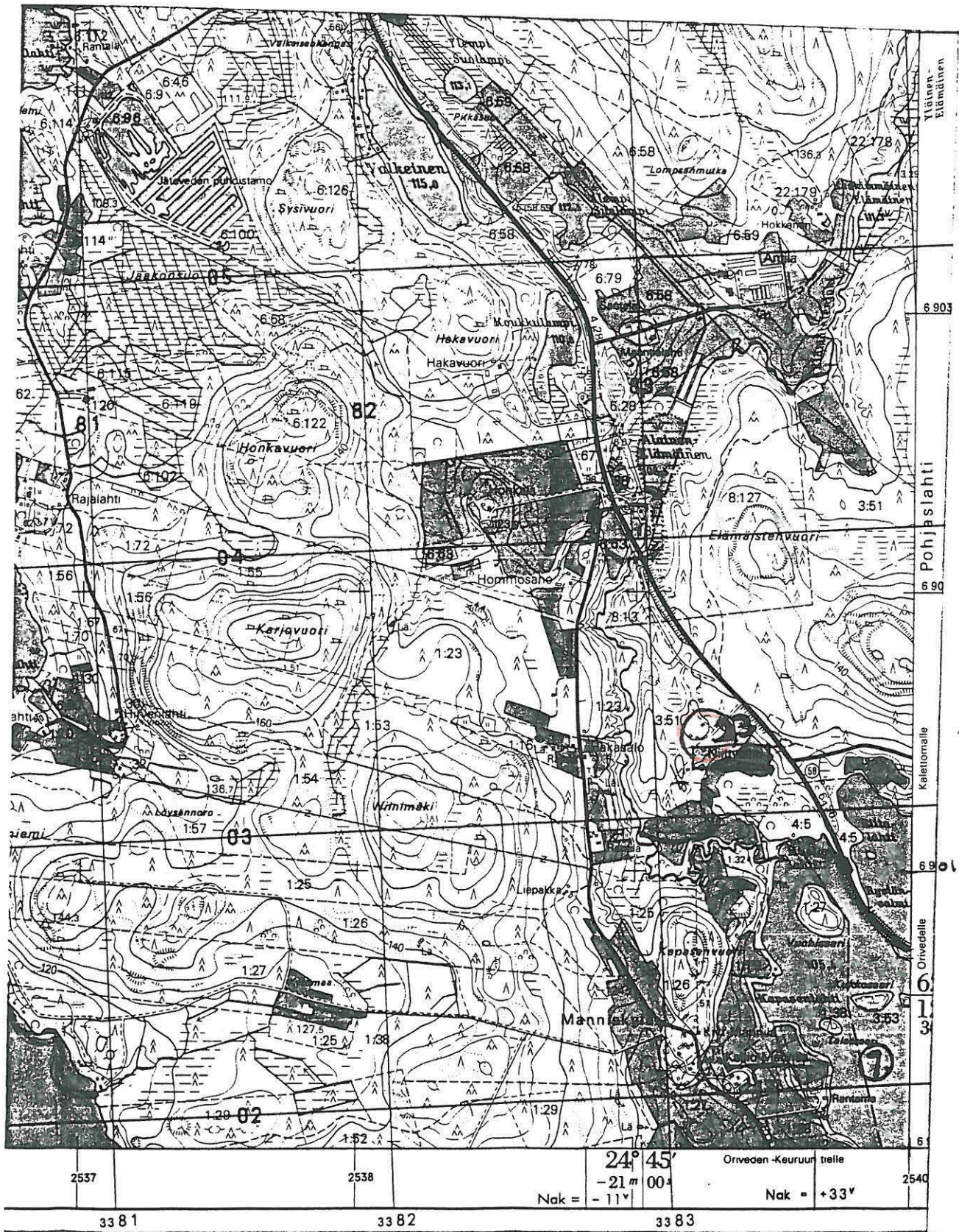
JUSSILA 1990:

Tuluskiven löysi maanviljelijä Suolo Hoskari Niittylahden talon pellostä, 70 m rakennuksesta etelään, Sammakkolammen rannalta.

Pelto oli heinällä käydessäni paikalla. En tutkinut paikkaa tarkemmin. Sammakkolampi lienee nyt kuivunut, muinainen lahdenpohjukka.

PK: 2232 11

KEURUU [23] Pohjaslahti Niittylahti



2537

2538

$24^{\circ} 45'$
 $-21' 00''$
Nak = -11°

Orveden-Keuruun tieille

Nak = $+33^{\circ}$

2540

3381

3382

3383

Kunta: KEURUU	Kylä: Haapamäki
Nimi : Rimpipelto	Inv.nro: 24

Mj.tyyppi: hjalöytöpaikka	Luokka: 3
Ajoitus : rautakautinen	
Kartta: 2232 08	Koordinaatit: Tarkka Tarkkuus: +- 10
X: 6909 12	Y: 2520 61 Z: 120 Z2: 120 Ala: m ²
Kunto : (1=hyvä, 7=tuhottu)	Uhanalaisuus: (1=ei, 3=on)
Tarkastamatta. Haapamäen asemalta 5.5 km NW. Ylä-Kaijalampi alava pelto	
Tila- ja omistajatietoja ei ole	
Löydöt:	
Km 10789:6	TULUSKIVEN PUOLIKAS 1 kpl

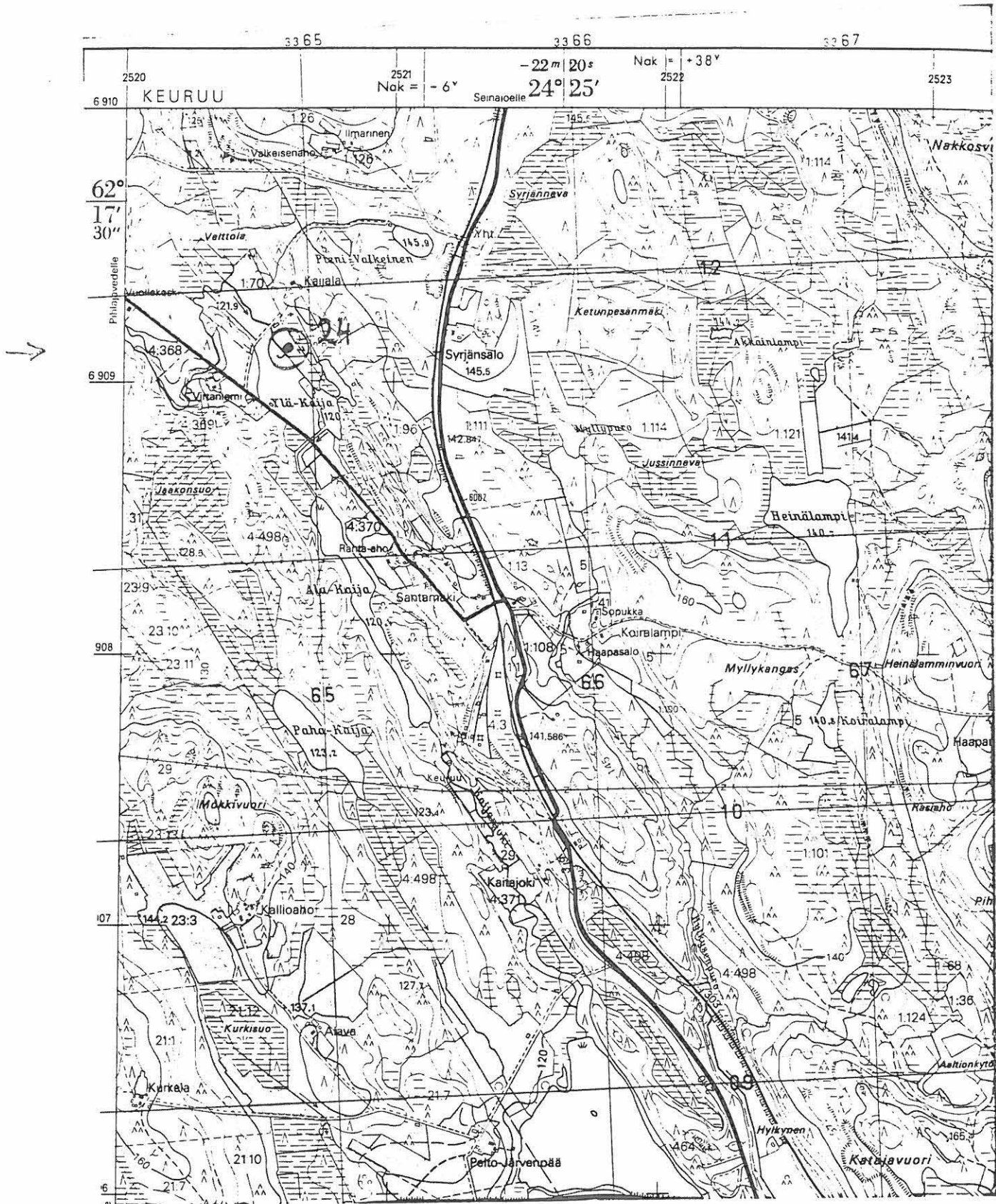
#

Paikka sijaitsee Haapamäen asemalta 5.5 km NW, rautatieltä n. 500 m W, pienen lammen pohjoispuolisella alavalla pellolla.

Paikka on tarkastamatta.

PK: 2232 08

KEURUU [24] Haapamäki Rimpipelto



33 65 33 66 33 67

2520 2521 2522 2523

6 910 KEURUU

- 22 m 20 s Nak = + 38 V

Seminaoelle 24° 25'

62° 17' 30"

Pihlajavendeltä

6 909

6 908

6 907

6

Ilmarinen

Valkaisenaho

Valtioja

Pieni Valkainen

Syrjänneve

Xnu

Ketunpesänmäki

Syrjänsalo 145,5

Ketunpesä

Heinälampi

Ala-Katja

Santamäki

Sopukka

Kairalampi

Haapasalo

Myllykangas

Heinälamminvuori

Haapa

Katja

Katjavuori

Petojärvenpää

Hykkymen

Katjavuori

MjR 249 01 06 11

Kunta: KEURUU	Kylä: Pohjaslahti
Nimi : Isohiekka	Inv.nro: 25 SCL II.

Mj.tyyppi: asuinpaikka	Luokka: 2
Ajoitus : kivikautinen	
Kartta: 2232 10	Koordinaatit: Tarkka Tarkkuus: +- X: 6897 64 Y: 2537 77 Z: 108 Z2: 115 Ala: 4000m ²
Kunto : 2 (1=hyvä, 7=tuhottu)	Uhanalaisuus: 2 (1=ei, 3=on)
Leirikeskus, osin kajottu kevyesti, osin koskematon Harjun etelärinne, tasanne 108 m, hiekkaa, mäntykangas	
Tutkija: Timo Jussila	inventointi kk/vv 9/1990
Tila: Isohiekka , 249 408 0008 0114 (kunta kylä tila talo)	
Omistaja : Keuruun seurakunta	
Osoite : Keuruu	
Tila: Isohiekka II , 249 408 0008 0126 (kunta kylä tila talo)	
Omistaja : Keuruun seurakunta	
Osoite : Keuruu	
Löydöt:	
Km 26279:1	KVARTSI-ISKOKSIA 20 kpl
Km 26279:2	PALANUTTA LUUTA 20 kpl
Km 26279:3	KVARTSI-ISKOKSIA 1 kpl
Valokuvat:	
KS-M 5 dia	yleis asuinpaikka
KS-M 6 dia	yleis asuinpaikka

#

Paikka sijaitsee Keuruun kirkolta 8.3 km S, Keurusselän itärannalla, Käännetynsalmen eteläpuolella olevan laajan niemen kärjessä, leirikeskuksen eteläpuolisella pihamaalla ja parkkipaikalla.

JUSSILA 1990:

Paikka sijaitsee laajalla itä-länsisuuntaisella harjulla, sen etelärinteellä, rannan tuntumassa. Löytöjä tuli n. 108 m mpy tasanteelta, jossa on parkkipaikka, samoin tasanteella olevalta lentopallokentältä. Kvartseja löytyi pihatantereesta ja muinaisen rantatörmän penkasta lähes sadan metrin matkalta. Teimme koekuopan leirikeskuksen päärakennuksen itäpuolelle 100 m ESE, ylemmälle n. 115 m tasanteelle. Täältä löytyi koekuopasta yksi komea kvartsi.

Paikalla on laaja asuinpaikka, joka lienee osaksi tuhoutunut leirikeskuksen rakennusten alle. Suuri osa asuinpaikkaa on vielä kohtalaisen hyväkuntoisena jäljellä. Parkkipaikat ja tiet on raivattu varovasti paikalle, joten ne eivät liene kuin raapaisseet asuinpaikan pintakerroksia.

KJR 249 01 0012

Kunta: KEURUU	Kylä: Pohjaslahti
Nimi : Isohiekkanlahti	Inv.nro: 26 SCL 12

Mj.tyyppi: asuinpaikka	Luokka: 2
Ajoitus : kivikautinen	
Kartta: 2232 10	Koordinaatit: Tarkka Tarkkuus: +- X: 6897 42 Y: 2538 06 Z: 108 Z2: 115 Ala: 15000m ²
Kunto : 1 (1=hyvä, 7=tuhottu)	Uhanalaisuus: 2 (1=ei, 3=on)
Löytöjä kolmelta tasolta 108, 110, 115. Liittyy [25]. harjun eteläpuolinen suojaisa laaja tasanne, mäntykangas	
Tutkija: Timo Jussila	inventointi kk/vv 9/1990
Tila: Isohiekka , 249 408 0008 0011 (kunta kylä tila talo)	
Omistaja : Keuruun seurakunta	
Osoite : Keuruu	
Tila: Isohiekka II , 249 408 0008 0126 (kunta kylä tila talo)	
Omistaja : Keuruun seurakunta	
Osoite : Keuruu	
Löydöt:	
Km 26280:1	KVARTSI-ISKOKSIA 4 kpl
Km 26280:2	KVARTSI-ISKOKSIA 26 kpl
Km 26280:3	KVARTSI-ISKOKSIA 6 kpl
Valokuvat:	
KS-M 7 dia	yleis asuinpaikka
KS-M 8 dia	yleis asuinpaikka
KS-M 9 dia	yleis asuinpaikka

#

Paikka sijaitsee Keuruun kirkolta 8.5 km S, Keurusselän itärannalla olevan laajan niemen kärjessä, Iso Hiekkalahden koillisrannalla olevalla harjun eteläpuolisella laajalla tasanteella.

JUSSILA 1990:

Paikka liittyy lännessä kohteeseen [25]. Harjun laella kulkee tie niemen kärjessä olevalle kurssikeskukselle. 400 m ennen kurssikeskuksen päärakennusta laskee harjulta alas tie rantaan. Tie laskee jyrkästi harjun rinnettä n. 100 m leveälle tasantelle, josta jatkaa edelleen rantaan. Tällä tasanteella erottuu rantamuodostumia 110 m tasalla ja noin 108 m tasalla lähellä nykyistä rantavallia.

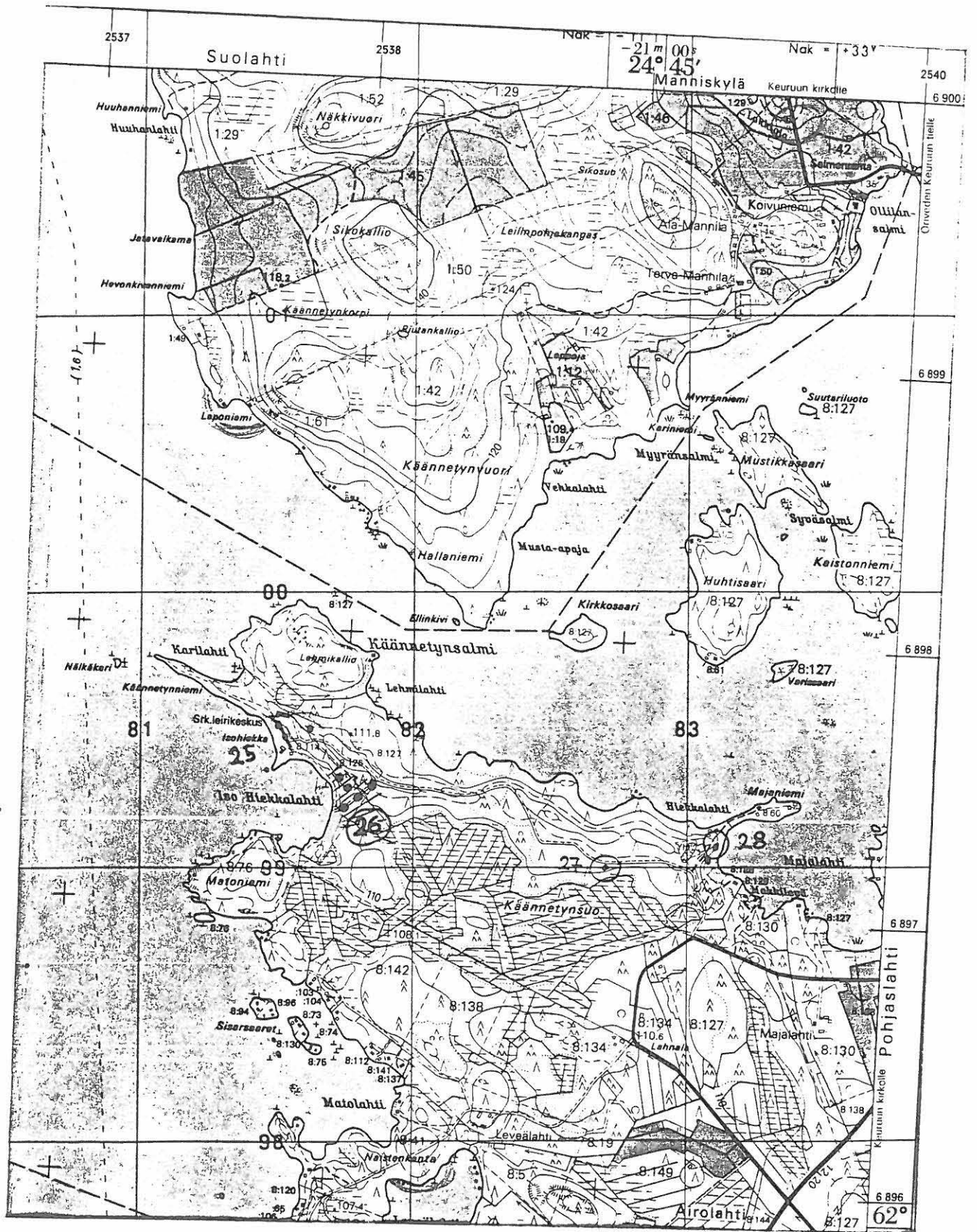
Poimin kuluneita kvartseja harjun laelta, tienristeyksen eteläpuolelta rantaan vievältä tieltä n. 115 m tasolta. lähistölle tehdyistä koekuopista en saanut havaintoja.

Toinen kvartsinlöytöpaikka oli lähellä nykyrantaa, rannalle menevältä tieltä n. 108 m tasalta. Ylemmälle tasolle (110 m), tien länsipuoliseen maastoon tehdyistä koekuopista tuli kahdesta kvartseja, lisäksi havaitsimme koekuopissa likamaata.

Paikalla on hieno ja laaja, sekä hyvin säilynyt kivikautinen asuinpaikka, mahdollisesti vielä pitkäaikainenkin.

Tarkastelimme laajalti harjun lakea ja ympäristöä, mutta emme saaneet enempiä havaintoja. Koko pari kilometriä pitkä W-E suuntaisen harjun etelärinteet ovat topografialtaan ja maaperältään suotuista esihistoriallista asuinpaikkamaastoa. Nyt saimme havaintoja esiin tältä kohdalta ja lisäksi kohteet [25] lännessä ja [27] ja [28] idässä.

Paikalla voisi tehdä tarkemman selvityksen eli systemaattisen prospektoinnin laajan muinaismuistoalueen asuinpaikkakohtien tarkemmaksi määrittämiseksi.



Kunta: KEURUU	Kylä: Pohjaslahti
Nimi : Käännetynsuo	Inv.nro: 27 SKL 13

Mj.tyyppi: asuinpaikka	Luokka: 2
Ajoitus : kivikautinen	
Kartta: 2232 10 Koordinaatit: Tarkka Tarkkuus: +- X: 6897 19 Y: 2538 97 Z: 110 Z2: 110 Ala: m ²	
Kunto : 1 (1=hyvä, 7=tuhottu) Uhanalaisuus: 1 (1=ei, 3=on)	
Hyvin säilynyt, koskematon mäntykangas, muinainen rantatörmä, hiekkaa	
Tutkija: Timo Jussila	inventointi kk/vv 9/1990
Tila: Ollila , 249 408 0008 0197 (kunta kylä tila talo)	
Omistaja : Kuuliala, Veijo Ylermi / Helli Kaarina	
Osoite : Liukonlinja, 42700 Keuruu	
Löydöt:	
Km 26281:1 KVARTSI-ISKOKSIA	6 kpl
Valokuvat:	
KS-M 10 dia yleis asuinpaikka	

#

Paikka sijaitsee Keuruun kirkolta 9 km SSE, Airolahden N- puolella olevan Käännetynsuon N-reunalla, pitkän W-E -suuntaisen harjun etelärinteellä, Majalahdesta 400 m W, niemen kärkeen vievän tien S-puolella 20 m.

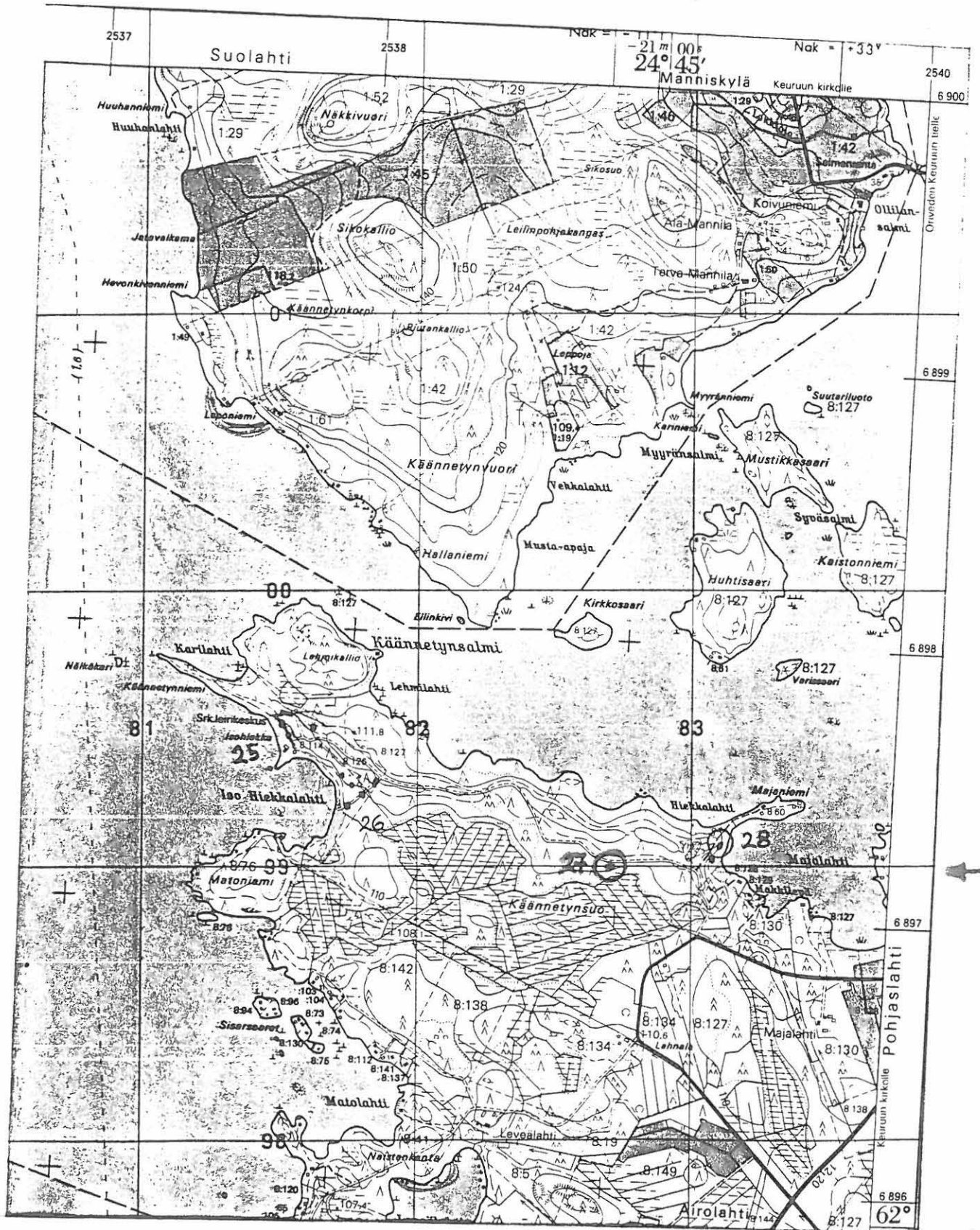
JUSSILA 1990:

Harjun eteläpuolella Käännetynsuon reunalla on näkyvissä parin kilometrin matkalla 110 m tasolla muinainen rantatörmä. Suo on ollut aiemmin järveä. Teimme harvakseltaan koekuoppia tälle törmälle. Tältä kohtaa, missä tie tulee lähelle ko. törmää, löysimme koekuopasta kvartseja. Havaitsin parissa koekuopassa selvän likamaakerroksen.

Asuinpaikan rajat ovat epäselvät. Äkkiseltään paikka vaikuttaa melko suppealta, mutta harvako koekuoppitus ei ole luotettava menetelmä arvioitaessa paikan rajoja. Asuinpaikkakohtia voi olla enemmänkin tällä harjun etelärannalla, mitä nyt saatiin esille. Ks. [25], [26] ja [28].

PK: 2232 10

KEURUU [27] Pohjaslahti Käännetynsuo



KJR 249 010014

Kunta: KEURUU	Kylä: Pohjaslahti
Nimi : Majalahti	Inv.nro: 28 SKL 14

Mj.tyyppi: asuinpaikka	Luokka: 2
Ajoitus : kivikautinen	
Kartta: 2232 10	Koordinaatit: Tarkka Tarkkuus: +- X: 6897 26 Y: 2539 37 Z: 110 Z2: 110 Ala: m ²
Kunto : 1 (1=hyvä, 7=tuhottu)	Uhanalaisuus: 2 (1=ei, 3=on)
Hyvin säilynyt, kajoamaton asuinpaikka, vahvaa likamaata Kangasmetsää, hiekkaa, rantatörmä jyrkkä	
Tutkija: Timo Jussila	inventointi kk/vv 9/1990
Tila: Ollila	, 249 408 0008 0197 (kunta kylä tila talo)
Omistaja : Kuuliala, Veijo Ylermi / Helli Kaarina	
Osoite : Liukonlinja, 42700 Keuruu	
Löydöt:	
Km 26282:1	KVARTSIKAAVIN 1 kpl
Km 26282:2	KVARTSI-ISKOKSIA 14 kpl
Km 26282:3	KVARTSIITTIYDIN 1 kpl
Km 26282:4	PALANUTTA LUUTA 27 kpl
Valokuvat:	
KS-M 11 dia	yleis asuinpaikka
KS-M 12 dia	yleis asuinpaikka

#

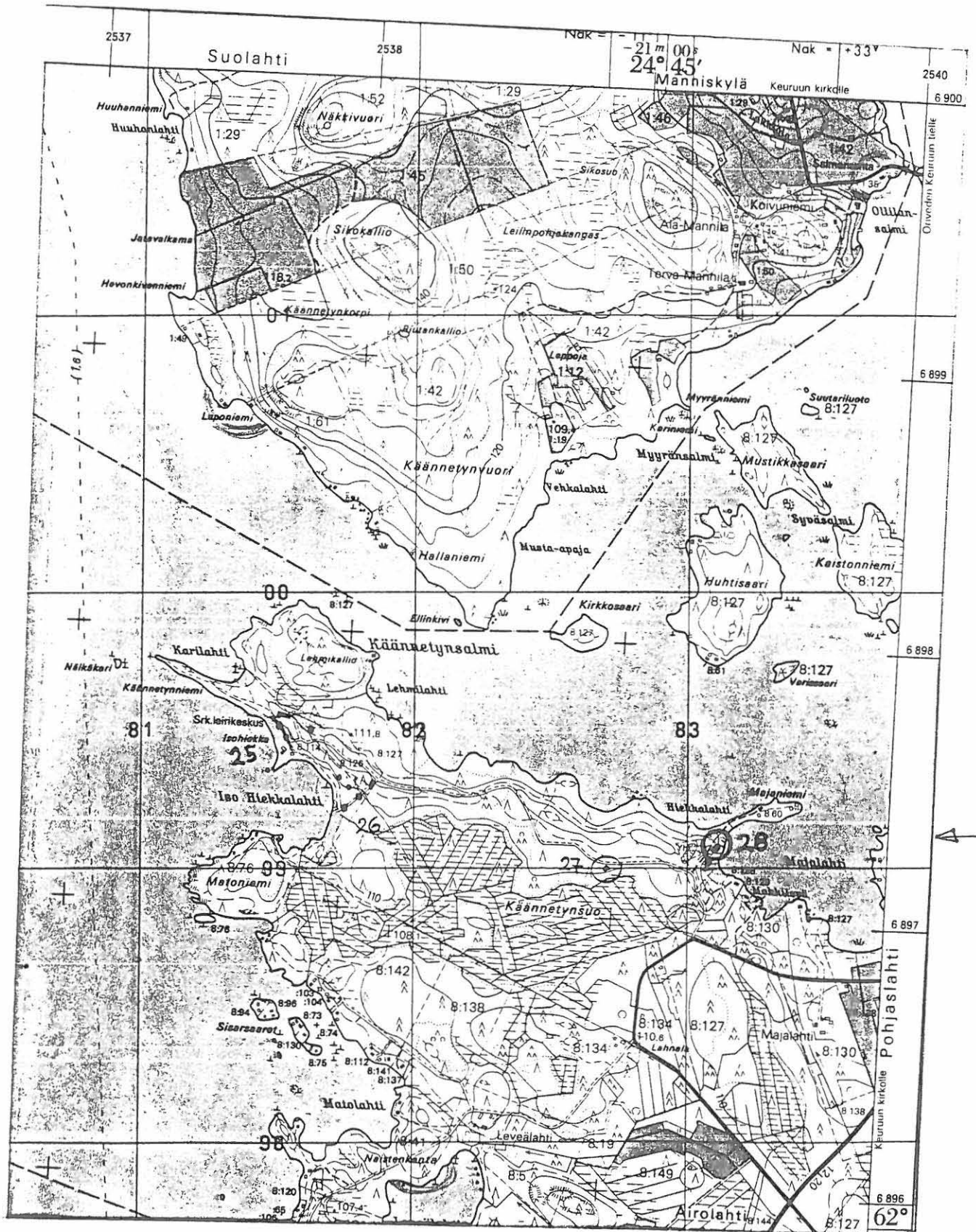
Paikka sijaitsee Keuruun kirkolta 9 km SSE, Keurusselän itärannan Pohjoislahden etelärannalla olevan pitkän itä-länsi - suuntaisen harjun itäpäässä, Majalahden länsirannalla, Majaniemeen vievän mökkien ja rannan välillä.

JUSSILA 1990:

Tein useita koekuoppia Majalahden länsirannalle, komean 110 m mpy tasolla olevalle rantate-rassille. Havaitsin koekuopissa vahvan likamaakerroksen, sekä kvartseja ja luuta. Asuinpaikan länsipuolella kulkevan mökkien toisella puolen on isohko hiekkakuoppa. Siellä en asuinpaikan merkkejä enään havainnut. Kuopan reunat ovat ylemmällä tasolla.

Sain asuinpaikkahavaintoja n. 80 m matkalla Majaniemen tyvestä etelään.

Paikalla on selvä asuinpaikka, joka on kokonaan täysin kajoamaton ja ehjä!



249 01 0015

Kunta: KEURUU	Kylä: Pohjaslahti
Nimi : Hakolanhiekkä	Inv.nro: 29

Mj.tyyppi: asuinpaikka	Luokka: 2
Ajoitus : kivikautinen	
Kartta: 2234 01	Koordinaatit: Tarkka Tarkkuus: +- X: 6897 60 Y: 2540 30 Z: 110 Z2: 110 Ala: m ²
Kunto : 3 (1=hyvä, 7=tuhottu)	Uhanalaisuus: 2 (1=ei, 3=on)
Osin tuhoutunut tien ja tukkivaraston alle, osin hyväkunt. Hiekkakangasta, laaja, löytöjä rantatieltä 350 m matkalta	
Tutkija: Timo Jussila	inventointi kk/vv 9/1990
Tila: Hiekanvarasto	, 249 408 0008 0025 (kunta kylä tila talo)
Omistaja : Keuruun kaupunki	
Osoite : Keuruu	
Löydöt:	
Km 26283:1	KVARTSI-ISKOKSIA 12 kpl
Km 26283:2	PALANUTTA LUUTA 21 kpl
Km 26283:3	KVARTSI-ISKOKSIA 13 kpl
Km 26283:4	PALANUTTA LUUTA 2 kpl

#

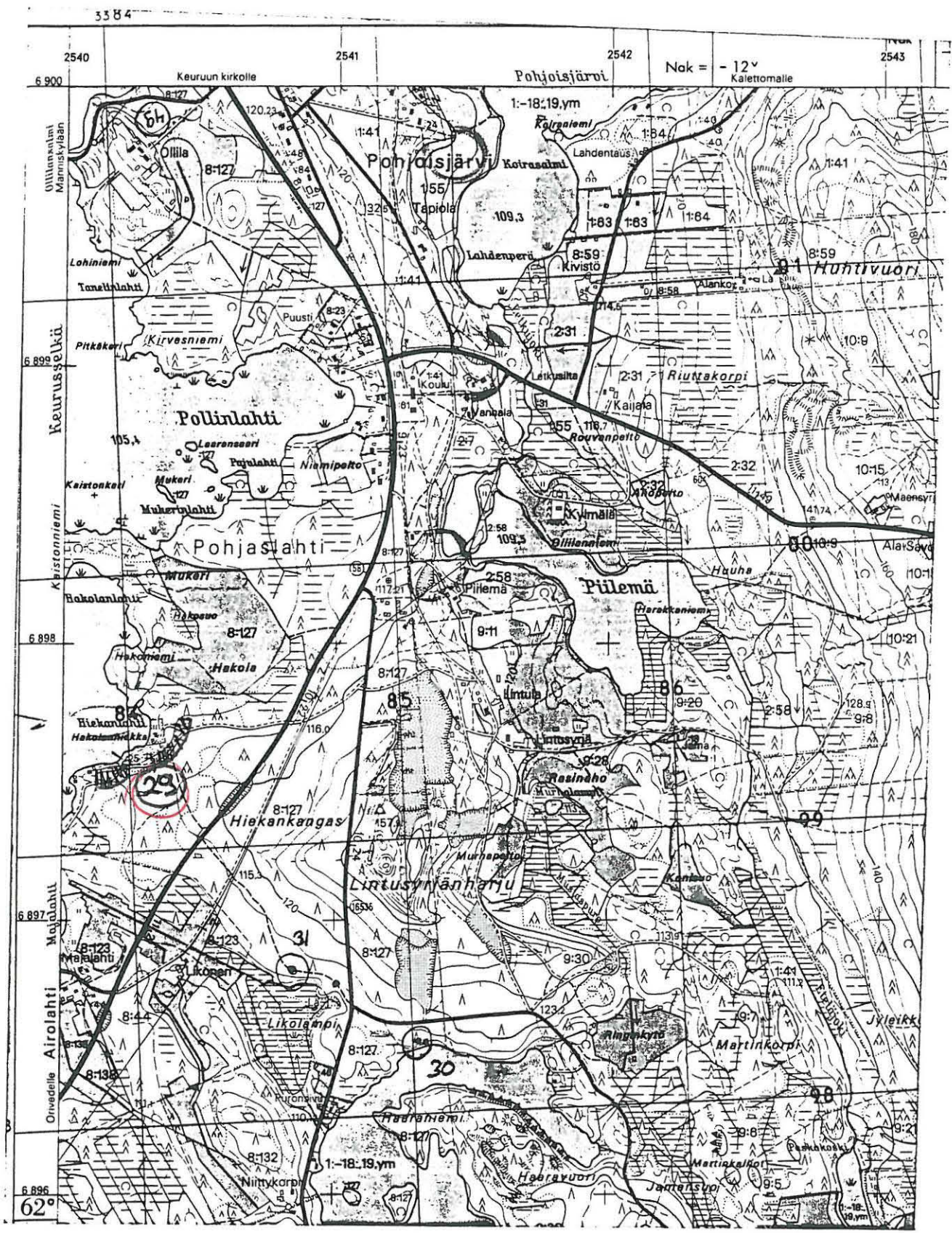
Paikka sijaitsee Keuruun kirkolta 9 km SE, Pohjaslahden kaakkoisrannalla, Majalahden itäran-
nalla, Hiekanlahdessa eli Hakolanhiekan rannoilla, valtatie W-puolella 300 m, rannan suun-
nassa kulkevan pienen tien alla ja molemmin puolin 350 m matkalla

JUSSILA 1990:

Oriveden valtatieltä erkaneer pienen hiekkatie länteen (10 km Keuruulle kohdalla) järven rantaa
kohti. 380 m päässä tie tekee mutkan lounaaseen. Tästä alkaen havaitsimme tien pinnassa ja lai-
doilla kvartseja 350 m matkalla. Välillä, uimarannan itäpuolella olevan vanhan tukkivaraston
kohdalla oli löydötön kohta (täytemaata?). Uimarannan länsipuolella on pieni harjuniemeke,
josta koekuopasta kvartseja. Täällä asuinpaikkaa on säilynyt hieman koskemattomana, muualla
asuinpaikka lienee enimmiltään tien alla, mutta sitä on jäljellä tien molemmin puolin.

PK: 2234 01

KEURUU [29] Pohjaslahti Hakolanhiekkä



249 010016

Kunta: KEURUU	Kylä: Pohjaslahti
Nimi : Haarajärvi N	Inv.nro: 30 SKL 16

Mj.tyyppi: asuinpaikka	Luokka: 2
Ajoitus : kivikautinen	
Kartta: 2234 01	Koordinaatit: Tarkka Tarkkuus: +- X: 6896 57 Y: 2541 32 Z: 110 Z2: 110 Ala: m ²
Kunto : 3 (1=hyvä, 7=tuhottu)	Uhanalaisuus: 2 (1=ei, 3=on)
Kohtalaisen säilynyt, osin tieuran alla, asumuspainanne ? Deltan reuna, hiekkakangas, jyrkkä rantatörmä	
Tutkija: Timo Jussila	inventointi kk/vv 9/1990
Tila: Ollila , 249 408 0008 0197 (kunta kylä tila talo) Omistaja : Kuuliala, Veijo Ylermi / Helli Kaarina Osoite : Liukonlinja, 42700 Keuruu	
Löydöt:	
Km 26284:1	KVARTSIKAAVIN 1 kpl
Km 26284:2	KVARTSI-ISKOKSIA 3 kpl
Km 26284:3	PALANUTTA LUUTA 14 kpl
Valokuvat:	
KS-M	13 dia yleis asuinpaikka

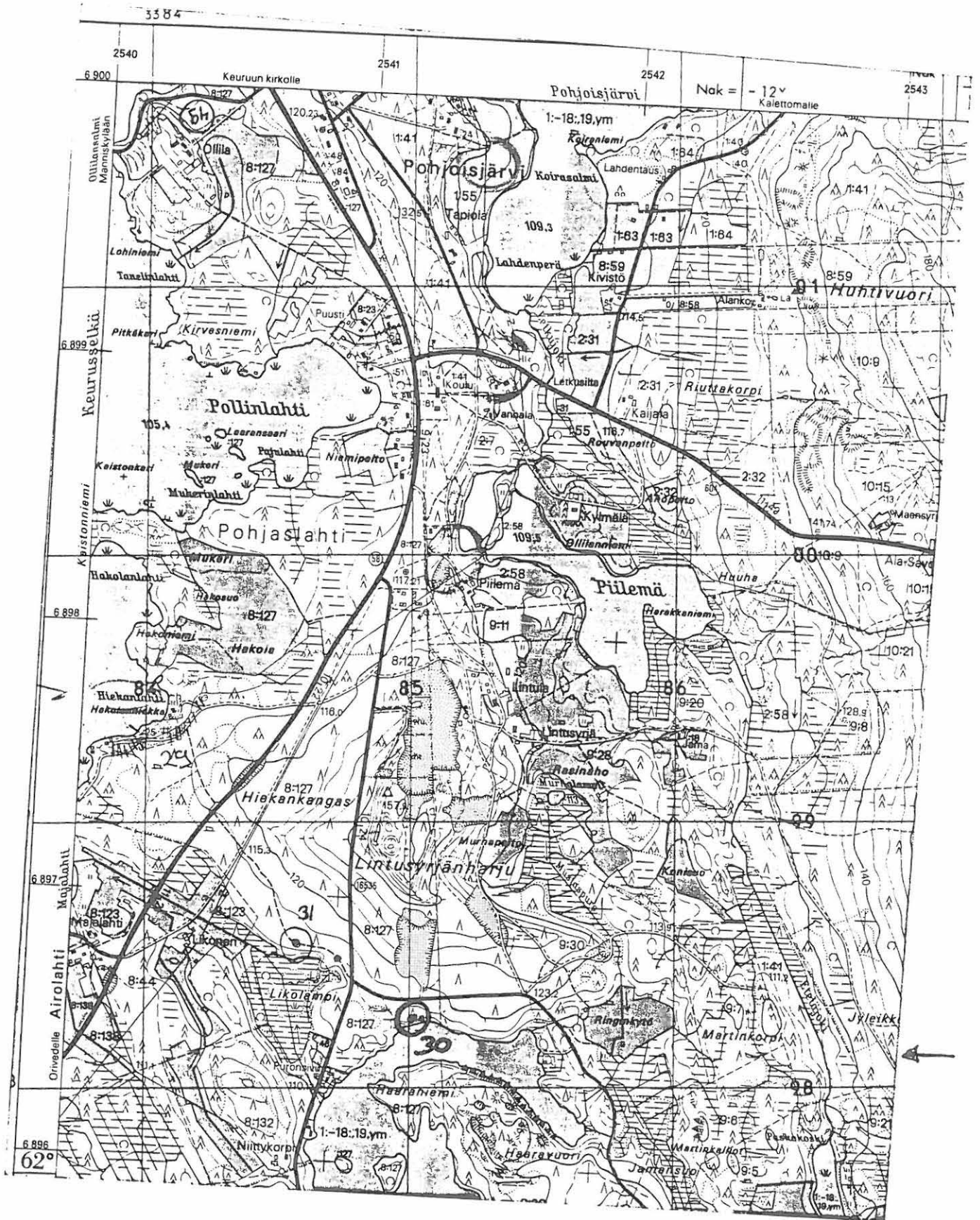
#

Paikka sijaitsee Keuruun kirkolta 10.5 km SE, Laajan (ja louhitun) Lintusyrjänharjun deltan eteläreunalla, Haarajärven N- rannalla, maanteiden risteyksestä 280 m SE, rannassa olevan mökin lähelle vievän uran alla ja laidoilla, rantatörmän päällä.

JUSSILA 1990:

Haarajärven pohjoisrannat ovat Lintusyrjänharjun deltan liepeitä, hiekkaista hienoa mäntykangasta. Paikalla on jyrkkä 110 m rantatörmä ja ylempi 115 m rantakin on näkyvissä. Paikka on topografialtaan oiva kivikautiselle asuinpaikalle, suojaisa etelään aukeava ranta. Teimme koekuoppia satunnaisesti yli 1/2 km pitkälle rantakaistalle, mutta ainoastaan tässä kohdassa saimme esiin havaintoja esihistoriasta. Tie uraa raivattaessa oli tien laitaan puskeentunut pieni hiekkamätäs, josta poimin löytöjä. Tien pinnassa havaitsin nokista maata. löytöpaikan vieressä oli tiessä painauma, jota on täytetty hiekillä. Lieneekö asumuspainanne?

Emme saaneet rantakaistalta muualta havaintoja, mutta tarkempi systemaattinen prospektointi voisi tuoda esiin lisää kohteita. Nyt löytynyt kohde vaikutti suppealta asuinpaikalta, joskaan sen rajoista en ole varma.



Kunta: KEURUU	Kylä: Pohjaslahti
Nimi : Likolampi	Inv.nro: 31 SKL 17

Mj.tyyppi: asuinpaikka	Luokka: 2
Ajoitus : kivikautinen	
Kartta: 2234 01	Koordinaatit: Tarkka Tarkkuus: +- X: 6896 82 Y: 2540 85 Z: 110 Z2: 110 Ala: m ²
Kunto : 2 (1=hyvä, 7=tuhottu)	Uhanalaisuus: 2 (1=ei, 3=on)
Osin metsätien runtelema, osin eheä. Laaja alue Muinainen rantatörmä, hiekkakangas, etelärinne	
Tutkija: Timo Jussila	inventointi kk/vv 9/1990
Tila: Ollila	, 249 408 0008 0197 (kunta kylä tila talo)
Omistaja : Kuuliala, Veijo Ylermi / Helli Kaarina	
Osoite : Liukonlinja, 42700 Keuruu	
Löydöt:	
Km 26285:1	KVARTSI-ISKOKSIA 8 kpl
Km 26285:2	PALANUTTA LUUTA 10 kpl
Km 26285:3	KVARTSI-ISKOKSIA 5 kpl

#

Paikka sijaitsee Keuruun kirkolta 10.2 km SE, Lintusyrjänharjun (Hiekkakangas) eteläreunalla, Haarajärven luoteispuolella 400-500 m, soistuneen Likolammen N-rannalla, maantien länsipuolella ja valtatie itäpuolella 500 m.

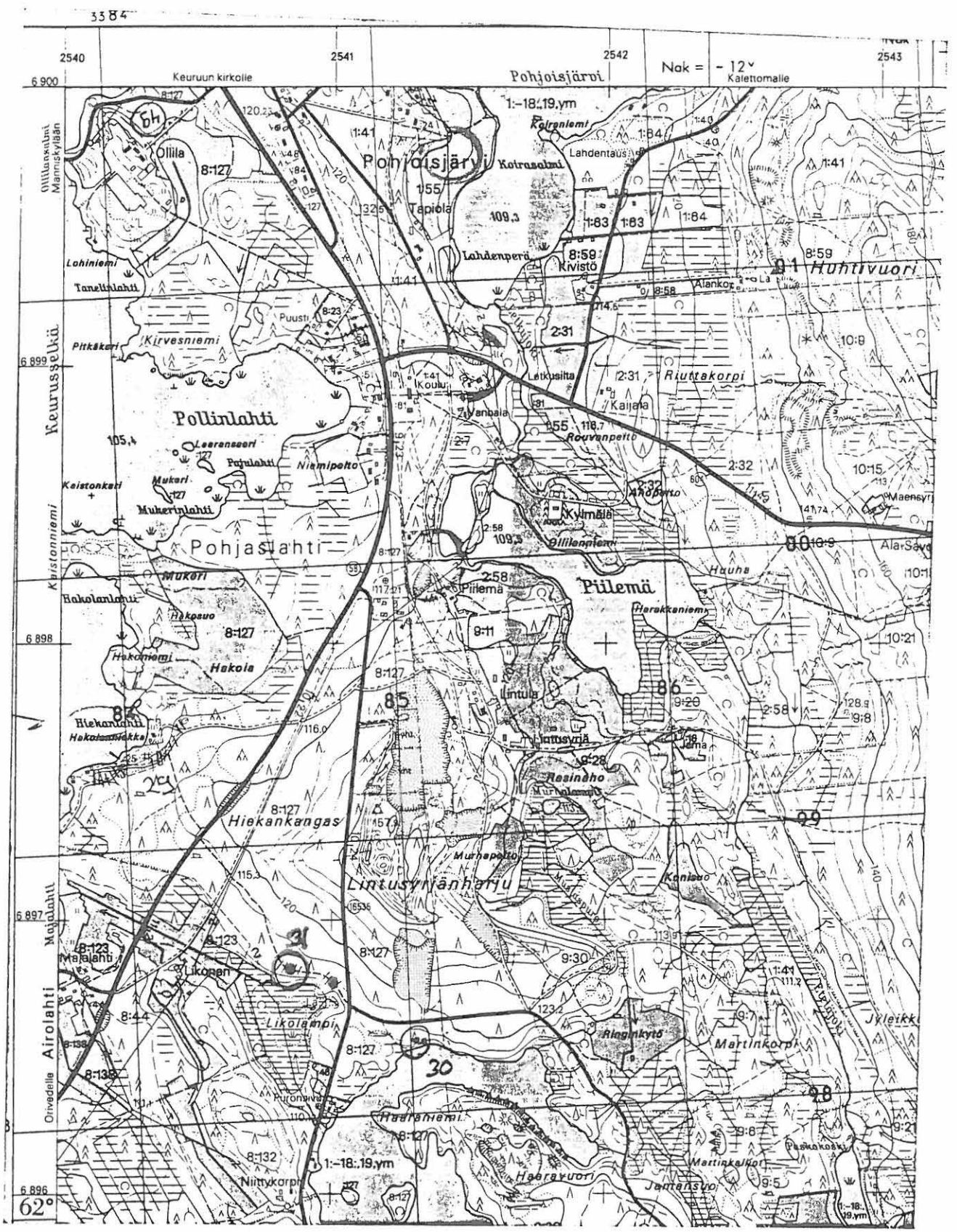
JUSSILA 1990:

Maantien ja valtatie välillä on kankaalle raivattu metsätie, joka itäpäässä kulkee lähellä muinaista 110 m rantatörmää. Tien pinnassa, n. 100 m maantieltä länteen, havaitsin kvartseja. Tästä n. 160 m edelleen länteen, kohdalla missä metsätie kaartuu pohjoiseen havaitsin runsaasti kvartseja ja luuta tien pinnassa.

Maasto on hiekkakangasta ja suojaisa etelärinne. Teimme koekuoppia rantatörmälle, mutta emme havainneet niissä mitään. Alueen itäraja on epäselvä. On mahdollista, että asuinpaikka jatkuu pitemmälle länteen. Satunnainen koekuopitus on peitteisessä maastossa epäluotettava menetelmä asuinpaikan rajojen määrittämiseksi.

PK: 2234 01

KEURUU [31] Pohjaslahti Likolampi



Kunta: KEURUU	Kylä: Keuruu
Nimi : Koukkusaari	Inv.nro: 32

Mj.tyyppi: hajalöytöpaikka	Luokka: 3	
Ajoitus : kivikautinen		
Kartta: 2231 12	Koordinaatit: Saari	Tarkkuus: +- 400
X: 6889 00	Y: 2535 89	Z: Z2: Ala: m ²
Kunto : (1=hyvä, 7=tuhottu)	Uhanalaisuus: (1=ei, 3=on)	
Tarkastamatta. Löytötiedossa vain: "Koukkusaaresta"		
Alava kuusta kasvava saari		
Tila- ja omistajatietoja ei ole		
Löydöt:		
Km	1631:1 KIVIKIRVES	1 kpl

#

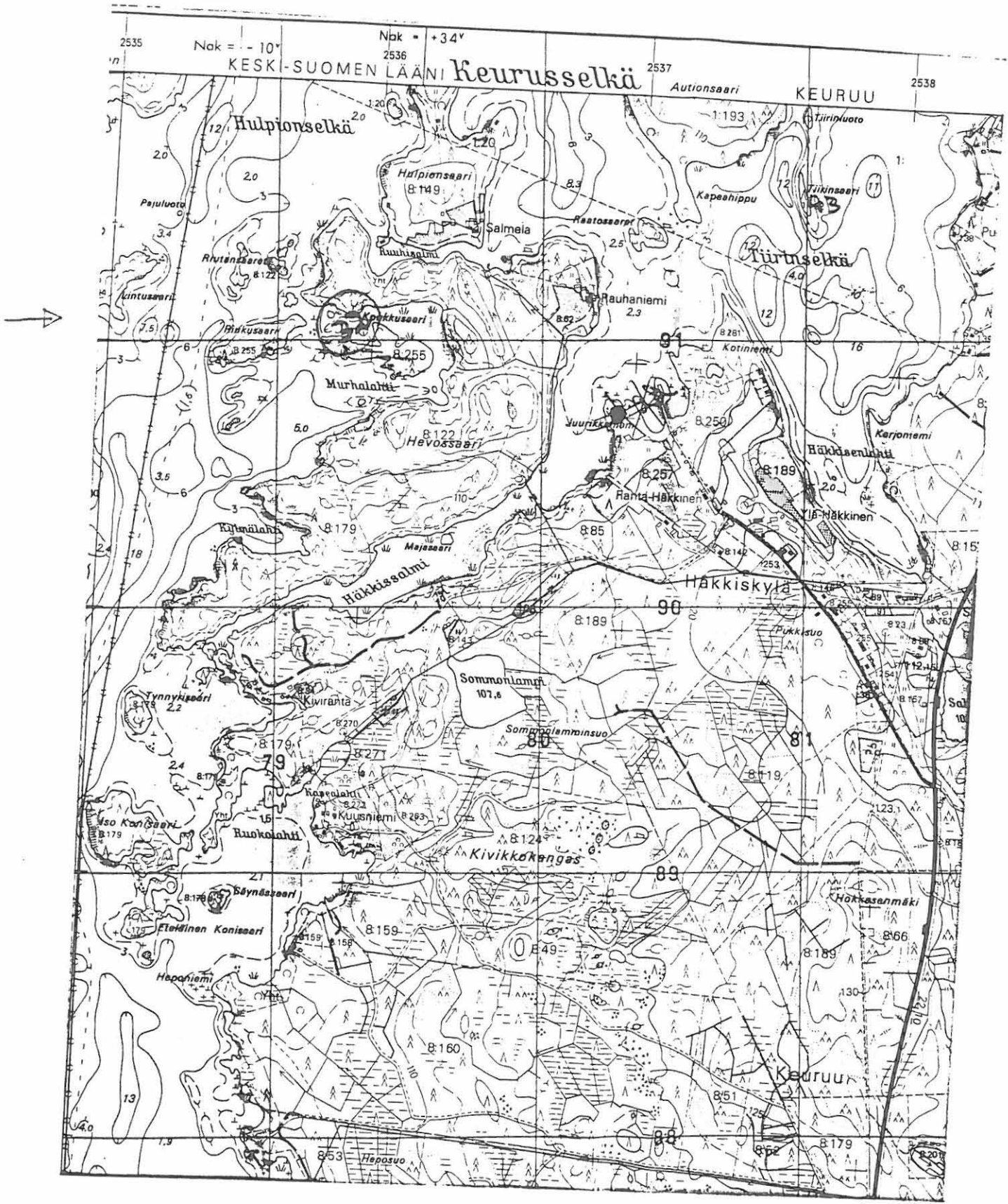
Paikka sijaitsee Keuruun kirkolta 17 km S, Hulpionselän eteläpuolella, ison Hevossaaren länsipuolella.

JUSSILA 1990:

Paikka on tarkastamatta, kartalta katsottuna kovin alava ja hietamoreenipitoinen pieni saari. Tarkastin mantereen puolella Häkkiskylän aluetta, mutta maaperä ja maasto varsin kurjaa ja kivistä kivikautiselle asuinpaikalle.

PK: 2231 12

KEURUU [32] Keuruu Koukkusaari



Kunta: KEURUU	Kylä: Suolahti
Nimi : Päkäri	Inv.nro: 33

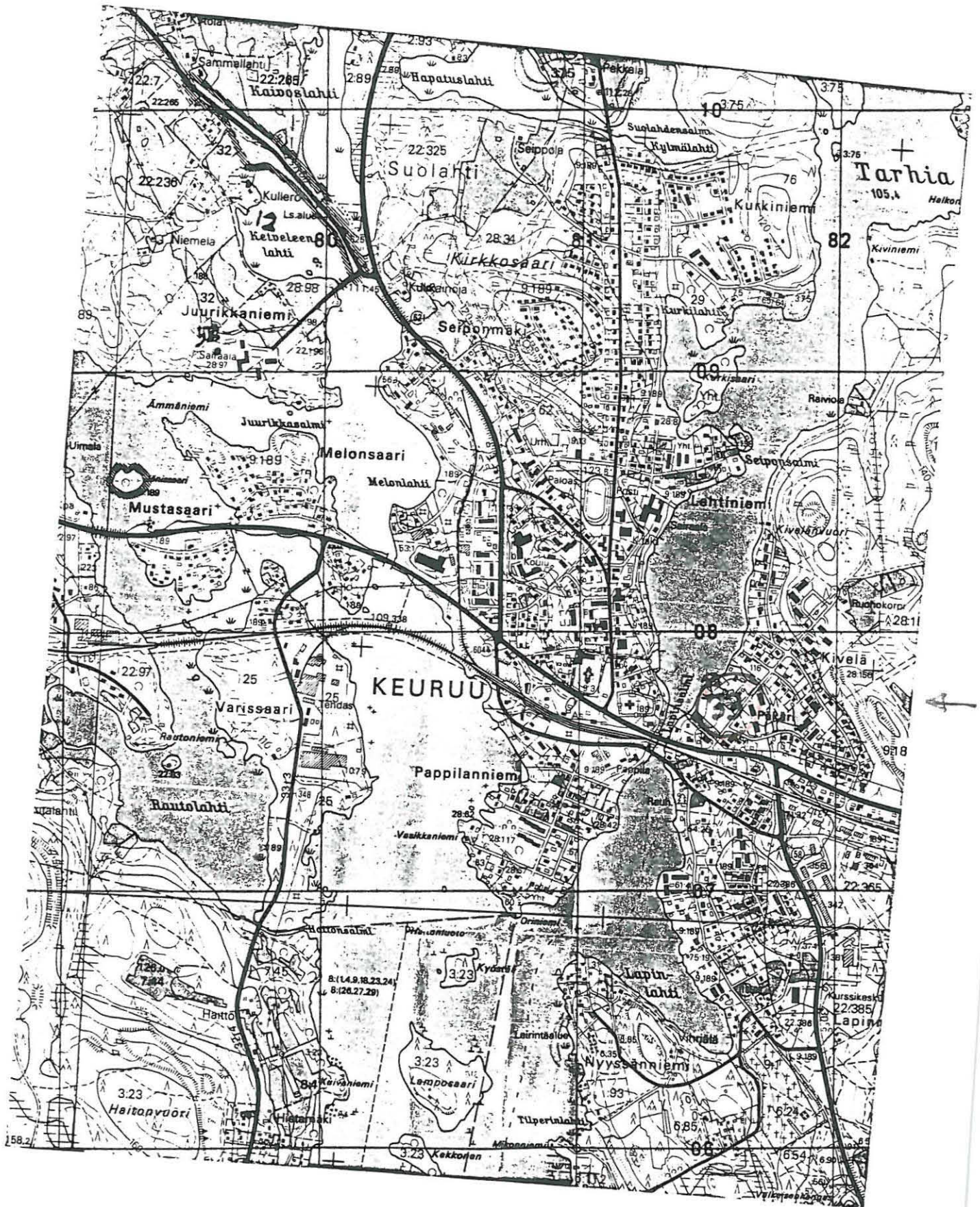
Mj.tyyppi: hajalöytöpaikka	Luokka: 3
Ajoitus : kivikautinen	
Kartta: 2232 11	Koordinaatit: Oletus Tarkkuus: +- 500
X: 6905 86	Y: 2537 36 Z: Z2: Ala: m ²
Kunto : (1=hyvä, 7=tuhottu)	Uhanalaisuus: (1=ei, 3=on)
"Päkärin torpan pellosta, Pappilan maata"	
Nyt täysin rakennettu, Keuruun keskustan tuntumassa	
Tila- ja omistajatietoja ei ole	
Löydöt:	
Km 1635:1	VASARAKIRVES 1 kpl

#

Paikka sijaitsee Keuruun kirkolta n. 500 E, Lapinsalmen itärannalla.

JUSSILA 1990:

löytötieto on epätarkka, mutta ko. alue on rakennettu. Katselin rantoja ja joitain pihan pätkiä, jossa oli alkuperäistä maata näkyvillä, mutta tuloksetta.



Kunta: KEURUU	Kylä: Valkialahti
Nimi : Hinkanniemi	Inv.nro: 34

Mj.tyyppi: hjalöytöpaikka	Luokka: 3
Ajoitus : kivikautinen	
Kartta: 2232 10	Koordinaatit: Tarkka Tarkkuus: +- X: 6899 11 Y: 2534 39 Z: 110 Z2: 110 Ala: m ²
Kunto : (1=hyvä, 7=tuhottu)	Uhanalaisuus: (1=ei, 3=on)
Mahdollinen asuinpaikka. Tosin vain yksi kvartsi koekuopasta Kivikkoinen kumpuileva hk-moreenimaasto, jyrkkä rantatörmä	
Tutkija: Timo Jussila	inventointi kk/vv 9/1990
Tila: ?	, 249 411 0002 0044 (kunta kylä tila talo)
Omistaja :	
Osoite :	
Löydöt:	
Km 26286:1	KVARTSI-ISKOS 1 kpl
Valokuvat:	
KS-M	dia yleis
KS-M 15	dia yleis

#

Paikka sijaitsee Keuruun kirkolta 7.4 km SSW, Keurusselän itärannalla olevan Hinkanniemen lounaisrannalla, Sikoselän itärannalla, lomahotellin päärakennuksen eteläisimmästä seinästä 720 m S, Sikoniemeen vievän tien eteläpuolisella tasanteella, muinaisen kapean salmen rannalla.

JUSSILA 1990:

Korkean rantatörmän päällä on pieni tasaisempi alue. Maaperä täällä on hiekkaista, joskin kivistä. Teimme tänne koekuopan, josta tuli kaunis kvartsi-iskos. Teimme suppeahkolle alalle löytöpaikan lähettyville muutamia koekuoppia mutta tuloksetta.

Paikalla tuskin lienee asuinpaikkaa, ehkäpä kyseessä on suppea leiripaikka, jos sitäkään. Havaittomahdollisuudet olivat kuitenkin huonot, maasto oli peitteinen ja huonolla onnella koekuopat saattavat asuinpaikallakin osua löydön viereen.

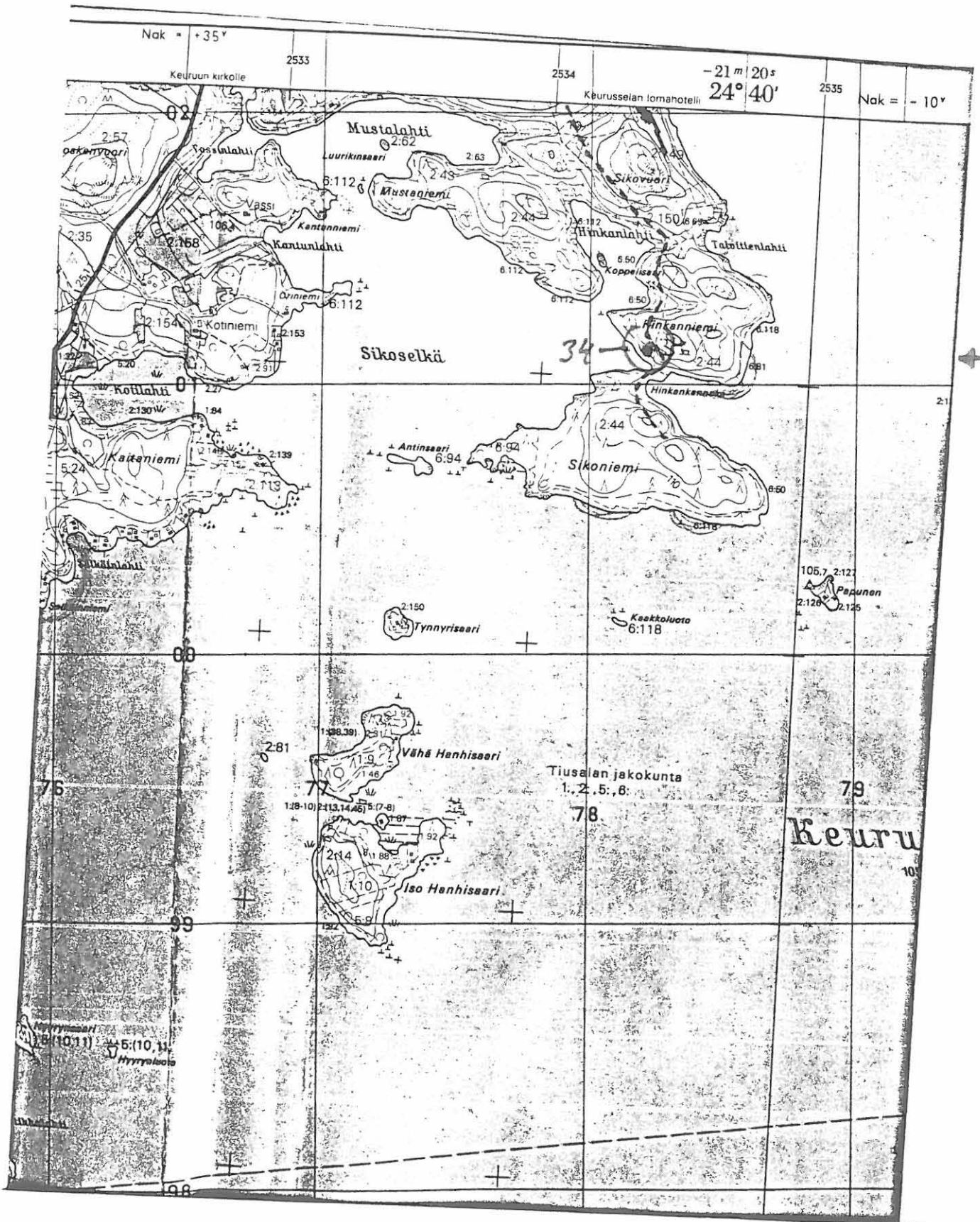
Kävelimme läpi kaikki lomahotellia ympäröivät rannat n. 1.5 km säteellä aina Sikonemen etelärantoja myöten. Teimme tällä rajatulla alueella koeluontoisesti ns. tarkan inventoinnin. Kartalta

katsottuna rannat näyttävät oivilta, mäntykankailta ja topografisesti kivikauden ihmistä miellyttäviltä. Todellisuudessa rannat ovat hyvin kivisiä, paikoin suorastaan lohkareisia, moreenipitoisia. Rantatörmät ovat alueella hyvin jyrkkiä, ja jos ranta onkin loivempi, niin se oli paksun sammaleen peittämä vetinen hietamoreenipitoinen rytö (tällainen on mm. Sikoniemen eteläranta, joka kartalta katsottuna vaikuttaa kivikauden paratiisilta). Kaikkiaan varsin hankalasti inventoitava ja ilmeisesti myös hankalasti asuinpaikaksi raivattavaa maastoa!

Paikoin, kuten tälläkin kohden Hinkanniemessä, rantatörmän päällä on tasaisempia kohtia, joissa kivien välissä on "kodan sijan kokoisia" aukkoja. Näitä ei kuitenkaan kartan perusteella löydä, ja maastossakin vain päältä kulkemalla. Tämä oli ainoa kohta, josta jotain havaintoja saimme, vaikkakin teimme aina vastaavan kaltaisille kohdille koekuopan tai kaksi. Mitään laajoja eli merkityksellisiä asuinpaikkakohteita näiltä seuduilta tuskin jäi havaitsematta.

PK: 2232 10

KEURUU [34] Valkialahti Hinkanniemi



Hjr 249 01 0013

Kunta: KEURUU	Kylä: Valkialahti
Nimi : Pajulampi	Inv.nro: 35 SKL 18

Mj.tyyppi: asuinpaikka	Luokka: 2
Ajoitus : kivikautinen	
Kartta: 2232 11	Koordinaatit: Tarkka Tarkkuus: +- X: 6900 85 Y: 2533 11 Z: 110 Z2: 110 Ala: m ²
Kunto : 1 (1=hyvä, 7=tuhottu)	Uhanalaisuus: 1 (1=ei, 3=on)
Mahdollinen asuinpaikka. kapea harju, soraa-hiekkaa	
Tutkija: Timo Jussila	inventointi kk/vv 9/1990
Tila:	, 249 411 0002 0130 (kunta kylä tila talo)
Omistaja :	Murtomäki, Mikko Heikki
Osoite :	Valkealahti, 42700 Keuruu
Löydöt:	
Km 26287:1	KVARTSI-ISKOKSIA 7 kpl

#

Paikka sijaitsee Keuruun kirkolta 6.5 km SW, Hepolammen ja Pajulammen välisessä kapeassa niemessä, niemen eteläosassa. Paikka on Vilppulan tien Länsipuolella, vedenottamosta n. 20 m, pienen salmen toisella puolen.

JUSSILA 1990:

Harjua pitkin kulkee leveä polku. Tältä polulta poimin muutaman selvän iskoksen. Tein varovasti pari koekuoppaa hoidettuun ja karuun niemeen, mutta en saanut niistä havaintoja. Paikalla saattaa olla asuinpaikka, tai ainakin jonkintasoinen leiripaikka. Paikalla on jokin muistomerkki, jonka laatua en enää muista. Kulutukselle arkaa kaunista maastoa en tohtinut enempää penkoa.

Niemen pohjoispuolella harju jatkuu osin peltona ja asuttuna. Täällä oli kuitenkin pellot tukevasti nurmella, joten mitään havaintoja esihistoriasta en saanut, vaikkakin maasto topografialtaan olikin soveliaan tuntuista kivikautiselle asuinpaikalle.

Tarkastelimme laajalti aluetta, ilman enempää tuloksia.

PK: 2232 11 KEURUU [35] Valkialahti Pajulampi



- 9 v
 2532 2533 2534 2535
 Nak = +35 v
 3376 3377 3378 2232 10 337
 24° 40'
 -21 m 20 s
 Korkeudet metreina merenninnasta | 6300

Mj2 249 01 0001

Kunta: KEURUU
Nimi : Lehtosaari Maitohiekka

Kylä: Keuruu
Inv.nro: 36

SKL 1

Mj.tyyppi: **asuinpaikka**
Ajoitus : **kivikautinen**

Luokka: 2

Kartta: 2232 10 Koordinaatit: Tarkka Tarkkuus: +-
X: 6891 20 Y: 2537 43 Z: 108 Z2: 108 Ala: ? m²

Kunto : 1 (1=hyvä, 7=tuhottu) Uhanalaisuus: 3 (1=ei, 3=on)

Rantakaava-alue. Hyvin säilynyt, kajoamaton asuinpaikka.
Saaren eteläranta, hiekka, alava tasainen ranta.

Tutkija: Timo Jussila inventointi kk/vv 9/1990

Tila: Lammintausta, 249 404 0001 0088 (kunta kylä tila talo)

Omistaja : Liukko Kalle

Osoite : Kiveläntie 6 A 26, 42700 Keuruu

Tila: Lammintausta, 249 404 0001 0088 (kunta kylä tila talo)

Omistaja : Liukko, Risto Kalevi

Osoite : Liukonlinja, 42700 Keuruu

Tila: , 249 404 0001 0022 (kunta kylä tila talo)

Omistaja : Korpinen, Simo Mikael

Osoite : Tohvelantie 9 18, 14200 Turenki

Tila: , 249 404 0001 0022 (kunta kylä tila talo)

Omistaja : Korpinen, Lauri Johannes

Osoite : Tyyneläntie 09430 Saukkola

Tila: , 249 404 0001 0022 (kunta kylä tila talo)

Omistaja : Tapola, Anna Helena

Osoite : Nyyrikinkuja 3 D 43, 04200 Kerava

Tila: , 249 406 0001 0022 (kunta kylä tila talo)

Omistaja : Korpinen, Eeva Maria

Osoite : Tohvelantie 6 A 18, 14200 Turenki

Tila: , 249 406 0001 0022 (kunta kylä tila talo)

Omistaja : Korpinen, Kaisa Kaarina

Osoite : Tohvelantie 9 A 18, 14200 Turenki

Tila: , 249 406 0001 0022 (kunta kylä tila talo)

Omistaja : Ahomäki Olga

Osoite : Kauhava

Tila: , 249 406 0001 0022 (kunta kylä tila talo)

Omistaja : Korpinen, Raimo Adiel

Osoite : Savelantie 12, 42700 Keuruu

Löydöt:			
Km	26288:1	SAVIASTIAN PALOJA	2 kpl
Km	26288:2	KVARTSI-ISKOKSIA	10 kpl
Km	26288:3	PALANUTTA LUUTA	10 kpl
Valokuvat:			
KS-M	16	dia yleis asuinpaikka	
KS-M	17	dia yleis asuinpaikka	
KS-M	18	dia yleis asuinpaikka	

#

Paikka sijaitsee Keuruun kirkolta 14.7 km S, Liukon kylän Lehtosaaren etelärannalla, Varpaasalmen sillasta 1200 - 1270 m W, Maitohiekka-lahden länsiosassa.

JUSSILA 1990:

Maitohiekan länsilaidalla, niemekkeessä on n. 108 m mpy tasainen alue, jonka itäpuolella, hiekkarannan kohdalla maasto laskee vetiseksi alavaksi rantametsäksi. Teimme tälle tasanteelle muutaman koekuopan, josta kaikista saimme löytöjä, sekä havaitsimme niissä selvän likamaakeroksen. Asuinpaikan itäraja on selkeä, mutta länsiraja on hieman epäselvä. Maasto nousee loivasti länsirannalla.

Asuinpaikka on täysin kajoamaton. Tätä paikkaa pitää ponnekkaasti varjella hävitykseltä!

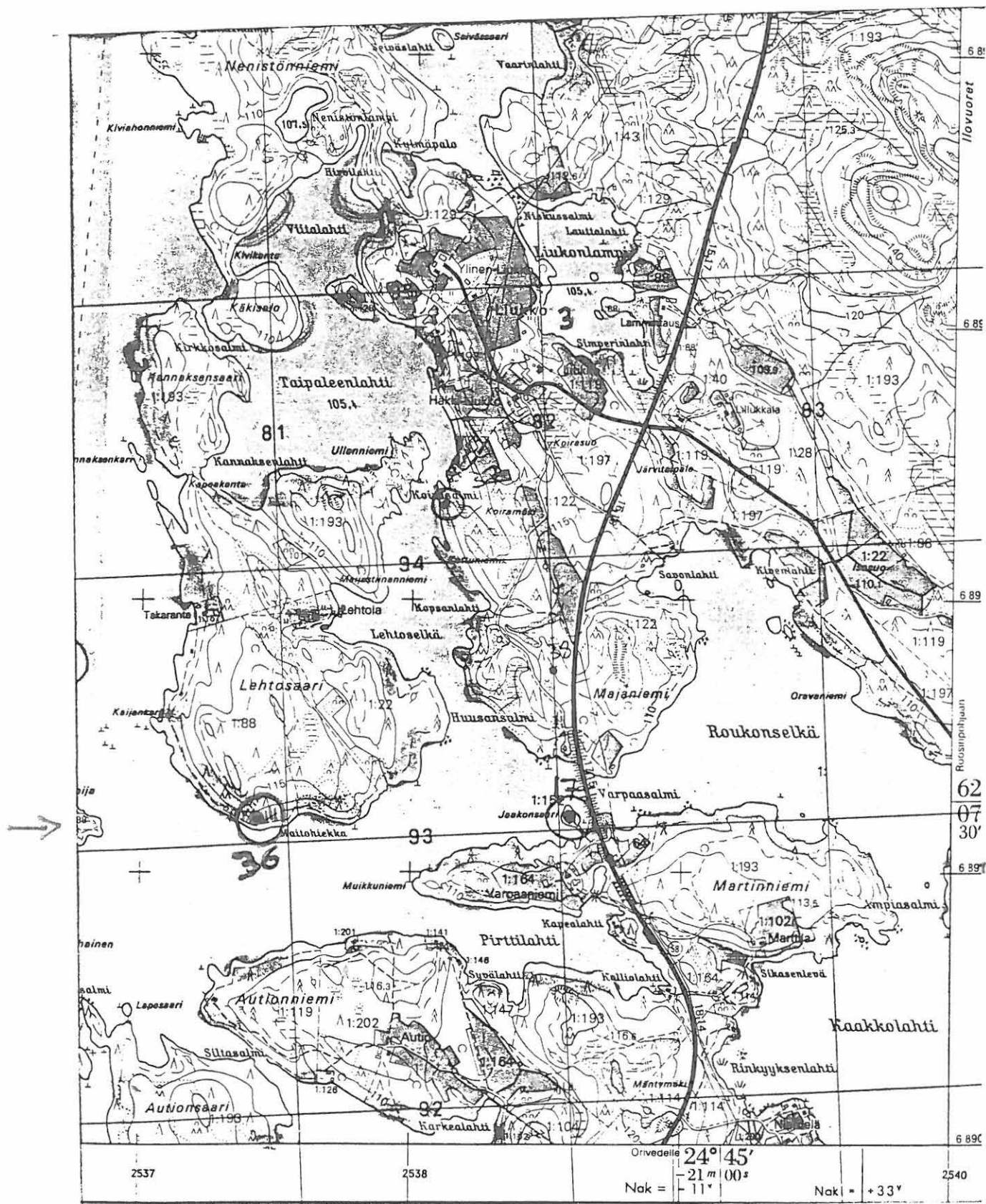
Alueella on rantakaava (ks. karttaliite), joskin rakennettava alue RA-5 osuu hieman (?) sivuun asuinpaikan ydinosaan.

Maanomistuksesta: Peruskartalla on Lehtosaaren koko eteläinen ja läntinen rantaviiva (n 20 m leveä rantaosa) merkitty kuuluvaksi tilaan 1:22 ja muu ala tilaan 1:88.

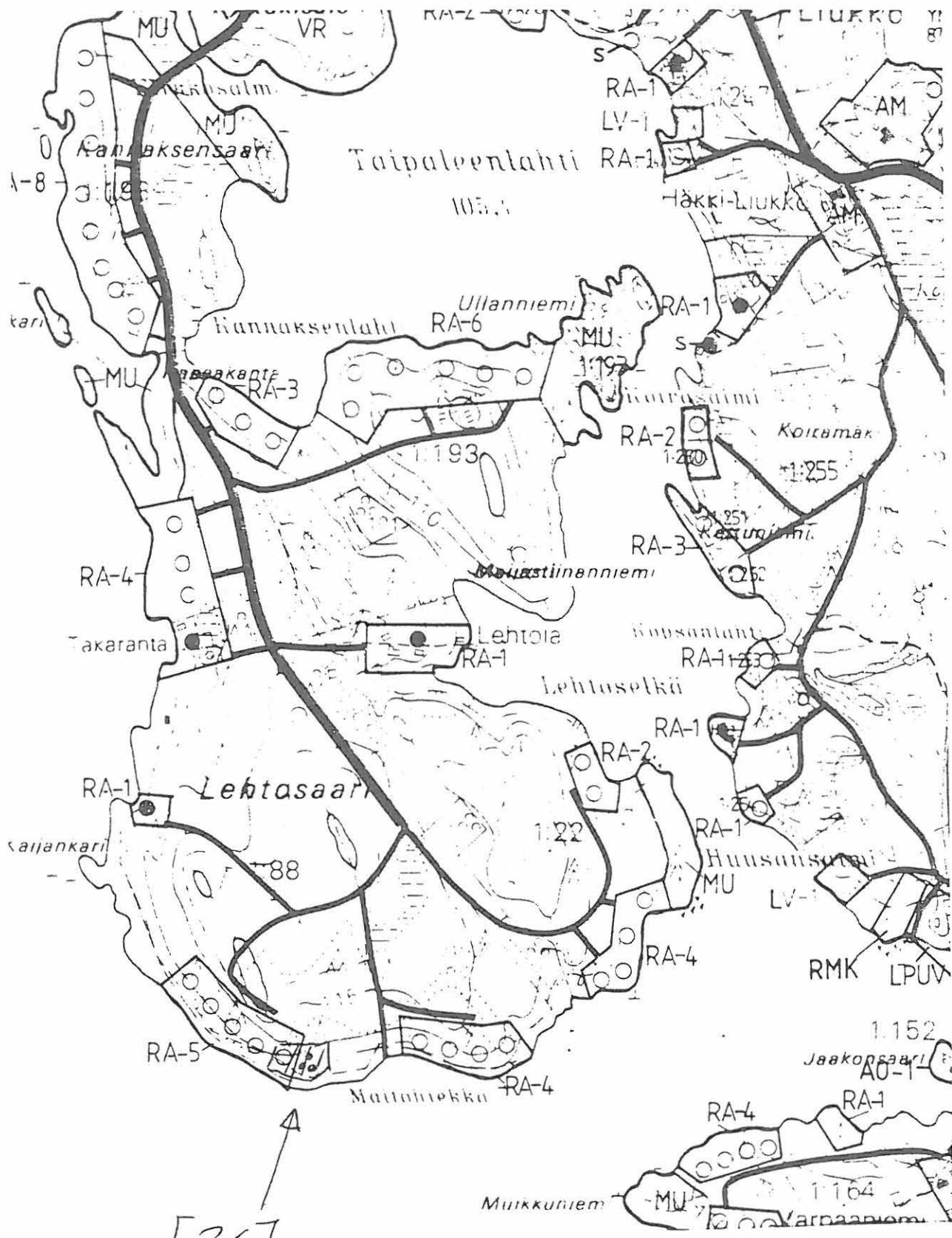
*Koelc-1993 / Simo Vuolteen
 asuinpaikka odotettu suppeampi
 km 27896*

PK: 2232 10

KEURUU [36] Keuruu Lehtosaari Maitohiek



Orivedelle	24° 45'	
Nak =	-21 m 00 s	
	-11'	Nak = +33°



[36]
ASUINPAIKKA

LIUKKO-HÄKKINEN
RAUTAOSA YLEISKAAVA

1:10 000

MIR 249 01 0019

Kunta: KEURUU	Kylä: Keuruu
Nimi : Koirasalmi	Inv.nro: 37 SKL 19

Mj.tyyppi: asuinpaikka	Luokka: 2
Ajoitus : kivikautinen	
Kartta: 2232 10	Koordinaatit: Tarkka Tarkkuus: +- X: 2692 37 Y: 2538 12 Z: 110 Z2: 110 Ala: m ²
Kunto : 3 (1=hyvä, 7=tuhottu)	Uhanalaisuus: 3 (1=ei, 3=on)
Rantakaava-alue. Metsä laikutettu, pinta tuhottu pieni harju, niemi, hiekkaa, salmi	
Tutkija: Timo Jussila	inventointi kk/vv 9/1990
Tila: Häkki-Liukko	, 249 404 0001 0255 (kunta kylä tila talo)
Omistaja :	
Osoite :	
Löydöt:	
Km 26289:1	KVARTSI-ISKOKSIA 10 kpl
Km 26289:2	PALANUTTA LUUTA 4 kpl

#

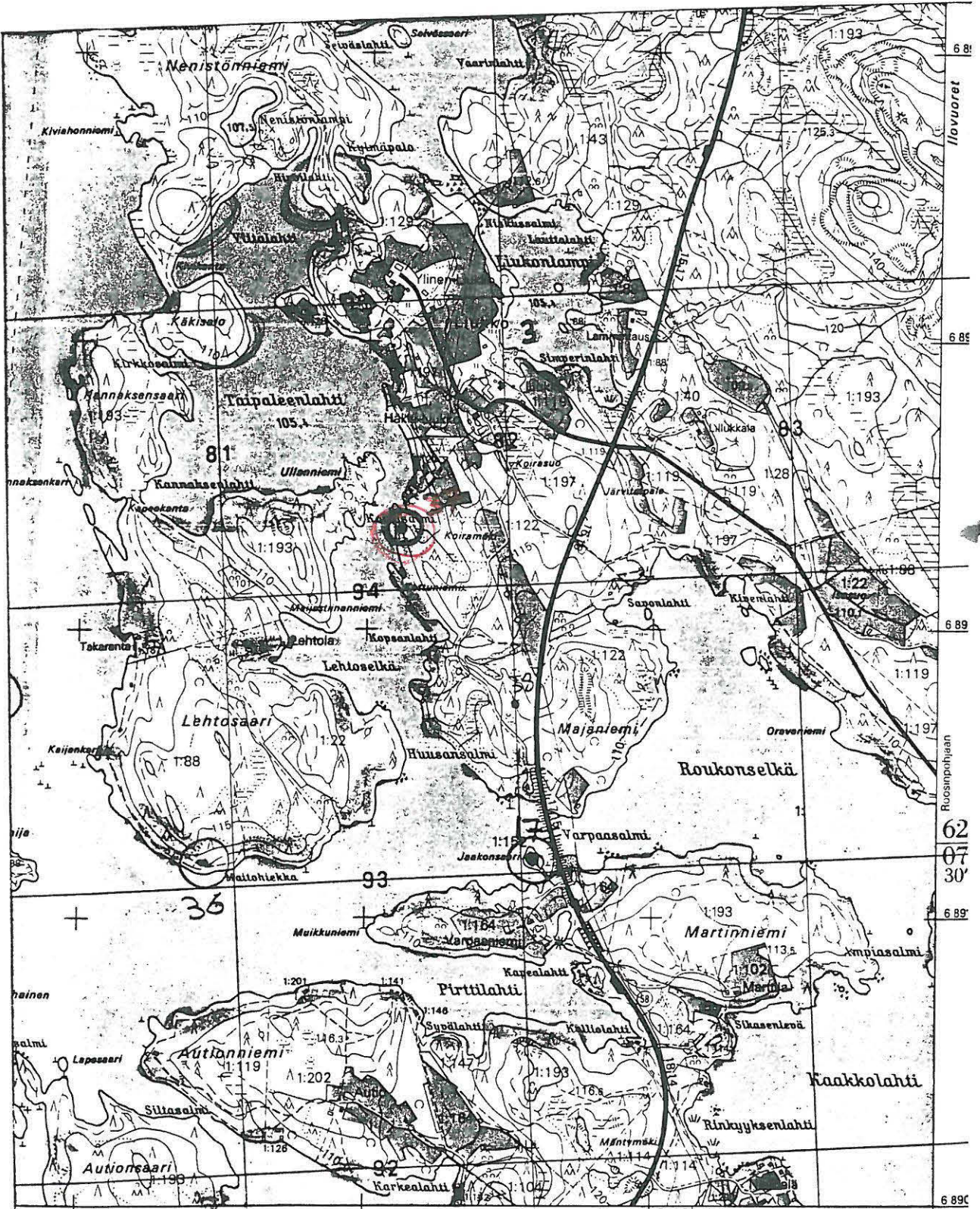
Paikka sijaitsee Keuruun kirkolta 13.5 km S, Liukon kylässä, Lehtosaaren ja mantereen välisen kapean Koirasamen itärannalla olevassa pienessä pohjoiseen kurottuvassa niemekkeessä.

JUSSILA 1990:

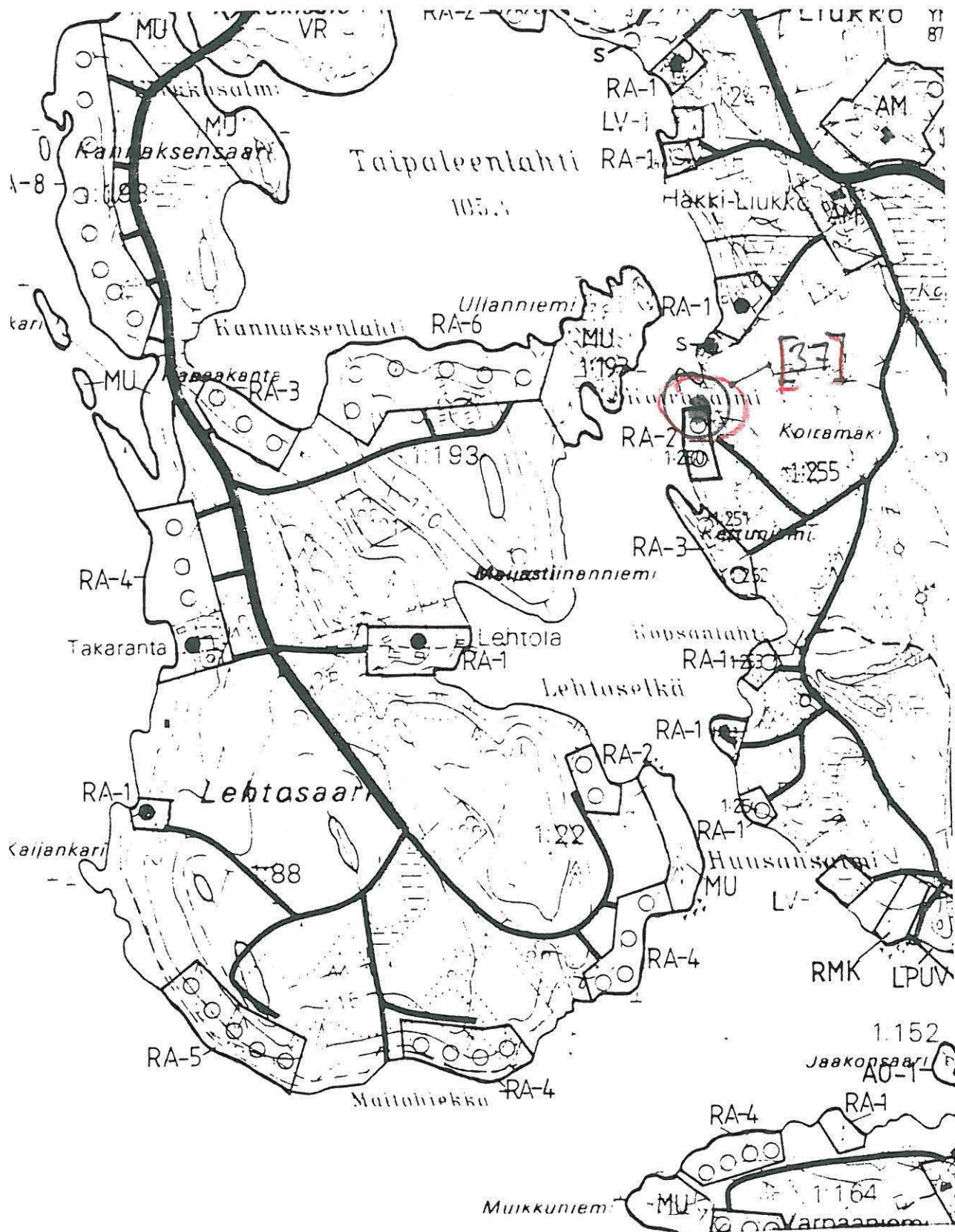
Maasto laskee löytökohdasta pohjoiseen, jossa varsinainen niemen nipukka on alemmalla tasolla. Paikalla oli metsäpohja laikutettu. Laikutusvaoista poimimme kvartsi-iskoksia, melko suppealta alalta. Havaitsin myös lika-nokimaalaikkuja. Paikalla on selvä asuinpaikka. Alueelle on kaavoitettu mökkitontteja (RA-2, Liukko-Häkkinen yleiskaava).

PK: 2232 10

KEURUU [37] Keuruu Koirasalmi



2537	2538	Orivedelle $24^{\circ} 45'$	2540
		Nak = $-21^{\circ} 00'$	Nak = $+33^{\circ}$



LIUKKO - HÄKKINEN
 YLEISKAAVA

1:10000

249 010009

Kunta: KEURUU	Kylä: Keuruu	SEL 9
Nimi : Majaniemi	Inv.nro: 38	

Mj.tyyppi: rökkiö	Luokka: 2
Ajoitus : ajoittamaton	
Kartta: 2232 10	Koordinaatit: Tarkka Tarkkuus: +- X: 6891 72 Y: 2538 50 Z: 110 Z2: 110 Ala: m ²
Kunto : 1 (1=hyvä, 7=tuhottu)	Uhanalaisuus: 1 (1=ei, 3=on)
3 mahd. rautakautista rökkiötä, pieniä, peltoraunioita ? loiva rinne	
Tutkija: Mirja Miettinen	Tarkastus kk/vv 7/1976
Tila: Häkki-Liukko	, 249 404 0001 0255 (kunta kylä tila talo)
Omistaja :	
Osoite :	

#

Paikka sijaitsee Keuruun kirkolta 14 km S, Liukon kylässä, Varpaasalmen N-puolella 300 m, valtatien W-puolella 70 m.

MIETTINEN 1976:

"3 kpl pieniä rökkiötä, halk. 2-3 m, yksi tehty ison kiven viereen ja kaksi päälle, voivat olla viljelyrökkiötä."

JUSSILA 1990:

En tarkastanut itse rökkiötä, mutta lähistön rannat kylläkin. Ks. kohteet [17], [36], [37].

Sarvas on 1969 yrittänyt löytää Majaniemestä raunioita, jotka J.F. Ollinen mainitsee kertomuksessaan: Muinaismuistoja Kuortaneen kihlakunnan eteläisestä puolesta s. 16-17. SMYA XV, 1986. Sarvas ei kuitenkaan tuolloin raunioita löytänyt, mutta kertoo, että Liukon kylän asukkaiden mukaan Majaniemessä on aikoinaan ollut kaskia.

Kunta: KEURUU	Kylä: Pihlajavesi
Nimi : Raiski	Inv.nro: 39

Mj.tyyppi: hajalöytöpaikka	Luokka: 3	
Ajoitus : kivikautinen		
Kartta: 2232 05	Koordinaatit: Talo	Tarkkuus: +- 500
X: 6908 82	Y: 2514 45	Z: Z2: Ala: m ²
Kunto : (1=hyvä, 7=tuhottu)	Uhanalaisuus: (1=ei, 3=on)	
Tarkastamatta. Löytötieto epämääräinen. Raiskin talo "korvessa" ja korkealla.		
Tila- ja omistajatietoja ei ole		
Löydöt:		
Km	6505:7 KAKSOISKOURUTALTTA	1 kpl

#

Paikka sijaitsee Keuruun kirkolta 22.5 km W, Keuruu-Virrat tieltä 1.3 km N ja Ähtärin tieltä 600 m W.

JUSSILA 1990:

En tarkastanut paikkaa. Löytötiedoissa mainitaan, että esine on löytynyt Raiskin talon sydänmaalta ison kiven vierestä. Sitten esinettä on käytetty taikakaluna, kunnes asemapäällikkö Birger Berg sen keräsi kokoelmiinsa. Kokoelma lunastettiin museoon v. 1913.

Raiskin talo on mäellä keskellä "korpea". vesistöihin on matkaa pohjoisessa 2.5 km Pihlajaveteen ja etelässä saman verran Yltiän korpjärveen. Löytö saatta olla Tervajärven (2 km S) läheisyydestä, päätellen tilan numeroista (pk 1987).

Tervajärven hiekkakankaiset rannat on tarkastamatta.

PK: 2232 05

KEURUU [39] Pihlajavesi Raiski



Kunta: KEURUU	Kylä: Pihlajavesi
Nimi : Kara	Inv.nro: 40

Mj.tyyppi: hjalöytöpaikka	Luokka: 3
Ajoitus : kivikautinen	
Kartta: 2232 06	Koordinaatit: Tarkkuus: +- 50
X: 6915 90	Y: 2511 08 Z: 140 Z2: 140 Ala: m ²
Kunto : (1=hyvä, 7=tuhottu)	Uhanalaisuus: (1=ei, 3=on)
Ks. kohde [50] salmen toisella puolen Kapean salmen eteläranta.	
Tutkija: Timo Jussila	inventointi kk/vv 9/1990
Tila- ja omistajatietoja ei ole	
Löydöt:	
Km 13031:1	KOURUTALTTA 1 kpl
Km 13031:2	POIKKIKIRVES 1 kpl

#

Paikka sijaitsee Pihlajveden 3.7 km W, Pihlajaveden itärannalla, Pihlajaveden ja Pihlailammen välisen kapean salmen etelärannalla. Löytöpaikka 250 m lounaaseen Karan talosta.

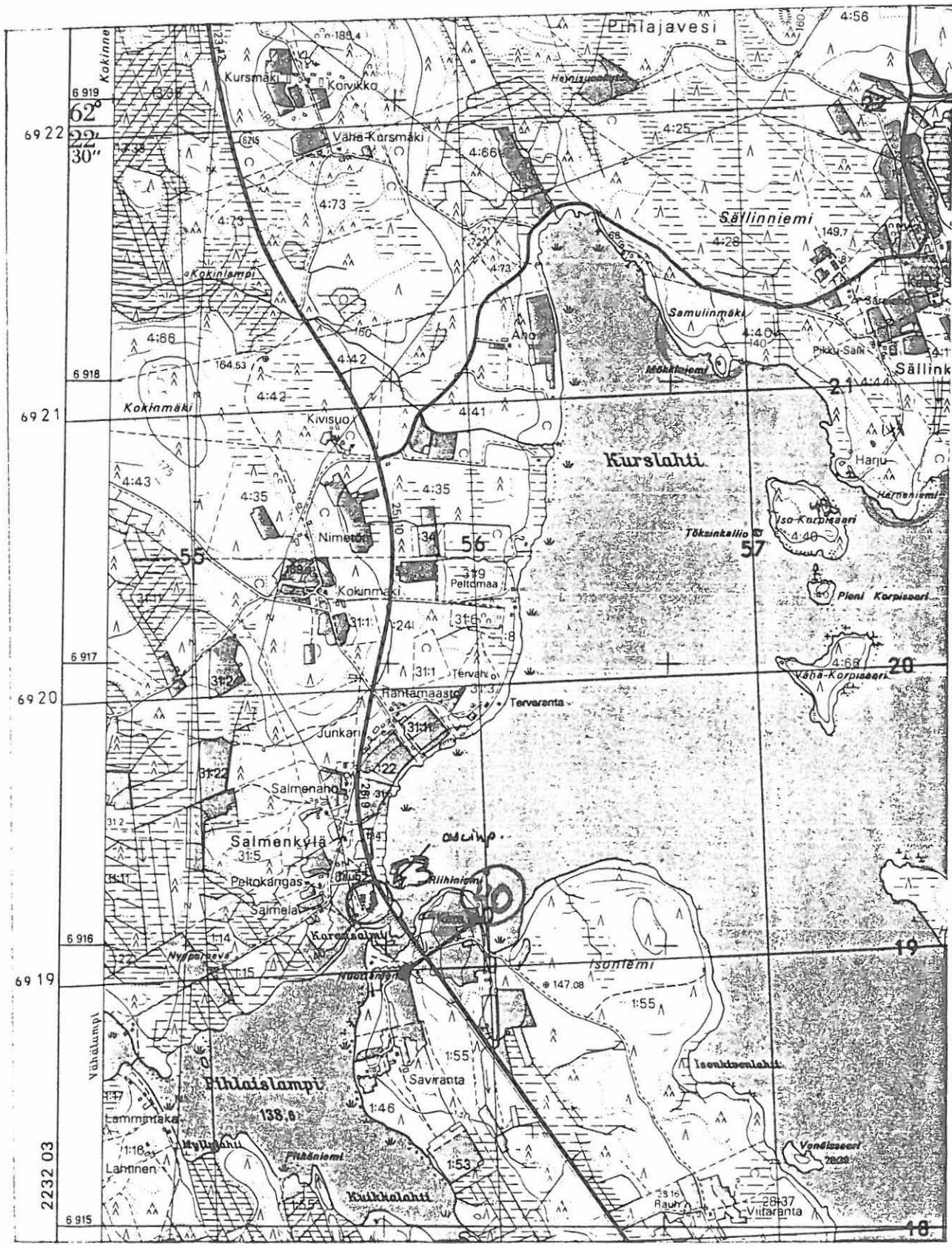
JUSSILA 1990:

Salmen toisella rannalla on asuinpaikka [50]. Löytöpaikan pelto oli nurmella käydessäni paikalla, joten en saanut salmen eteläpuolisilta alueilta mitään havaintoja esihistoriasta.

Sarvas on yrittänyt tarkastaa 1969 J.F. Ollisen mainitsemaa kiviroykkiötä joka Ollisen mukaan on: "Karansalmen läntisellä puolella Salmentaustan venekoppelin takana, 3.8 m pituinen ja 0.3 m korkuinen jättiläisrauni". Sarvas ei rauniota löytänyt ja arveli sen jääneen uuden tien alle.

PK: 2232 06

KEURUU [40] Pihlajavesi Kara



Kunta: KEURUU	Kylä: Pihlajavesi
Nimi : Korpisalmi	Inv.nro: 41

Mj.tyyppi: hjalöytöpaikka	Luokka: 3
Ajoitus : kivikautinen	
Kartta: 2232 06	Koordinaatit: Tarkka Tarkkuus: +- 10
X: 6917 73	Y: 2512 70 Z: 141 Z2: 141 Ala: m ²
Kunto : (1=hyvä, 7=tuhottu)	Uhanalaisuus: (1=ei, 3=on)
Asuinpaikaksi sopiva, mutta peitteinen, ei havaintoja	
Tasainen hiekkapohjainen loivasti rantaan laskeva ent. pelto	
Tutkija: Timo Jussila	inventointi kk/vv 9/1990
Tila: Harju	, 249 407 0004 0040 (kunta kylä tila talo)
Omistaja :	
Osoite :	
Löydöt:	
Km 13101:1	POIKKIKIRVES 1 kpl

#

Paikka sijaitsee Pihlajaveden kirkolta 3 km NW, Pihlajaveden luoteisrannalta, Kurslahden itärannalta, vastapäätä Isoa Korpisaarta, Sällinkylässä, Harjun talon koillispuolella.

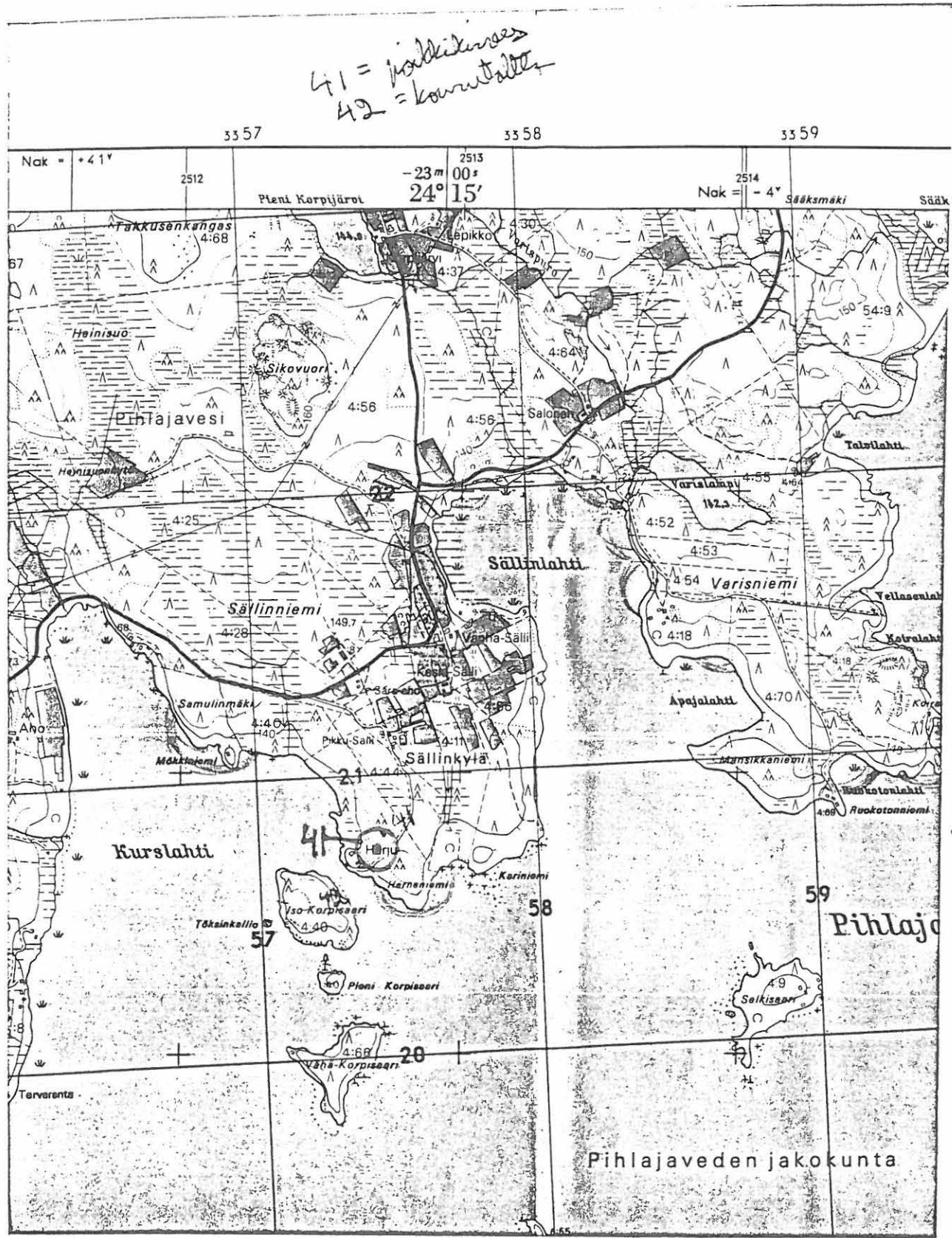
JUSSILA 1990:

Tapasin esineen löytäjän Olavi Korpijärven, joka näytti minulle tarkan löytöpaikan. Paika olisi maastoltaan sopiva kivikautiselle asuinpaikalle, mutta lähistölle tekemistäni koekuopista en saanut mitään havaintoja esihistoriasta. Maaperä paikalla on hiekka. Nyt pelto oli metsitettyä, joten havaintomahdollisuudet olivat huonot. Lähellä löytöpaikka [42] viereisessä saarella. Tarkastin laajalti ympäristöä, tuloksetta.

PK: 2232 06

KEURUU [41] Pihlajavesi Korpisalmi

41 = isokilainen
42 = kourutalle



Kunta: KEURUU
Nimi : Iso Korpisaari

Kylä: Pihlajavesi
Inv.nro: 42

Mj.tyyppi: **hajalöytöpaikka**
Ajoitus : **kivikautinen**

Luokka: 3

Kartta: 2232 06 Koordinaatit: Saari Tarkkuus: +- 150
X: 6917 75 Y: 2512 73 Z: Z2: Ala: m²

Kunto : (1=hyvä, 7=tuhottu) Uhanalaisuus: (1=ei, 3=on)

Tarkastamatta. Saari. Lähellä löytöpaikka [41]
Esine löytyi maan pinnalta, n. kaksi sylvä rannasta

Tila- ja omistajatietoja ei ole

Löydöt:
Häm 51:378 KOURUTALTTA 1 kpl

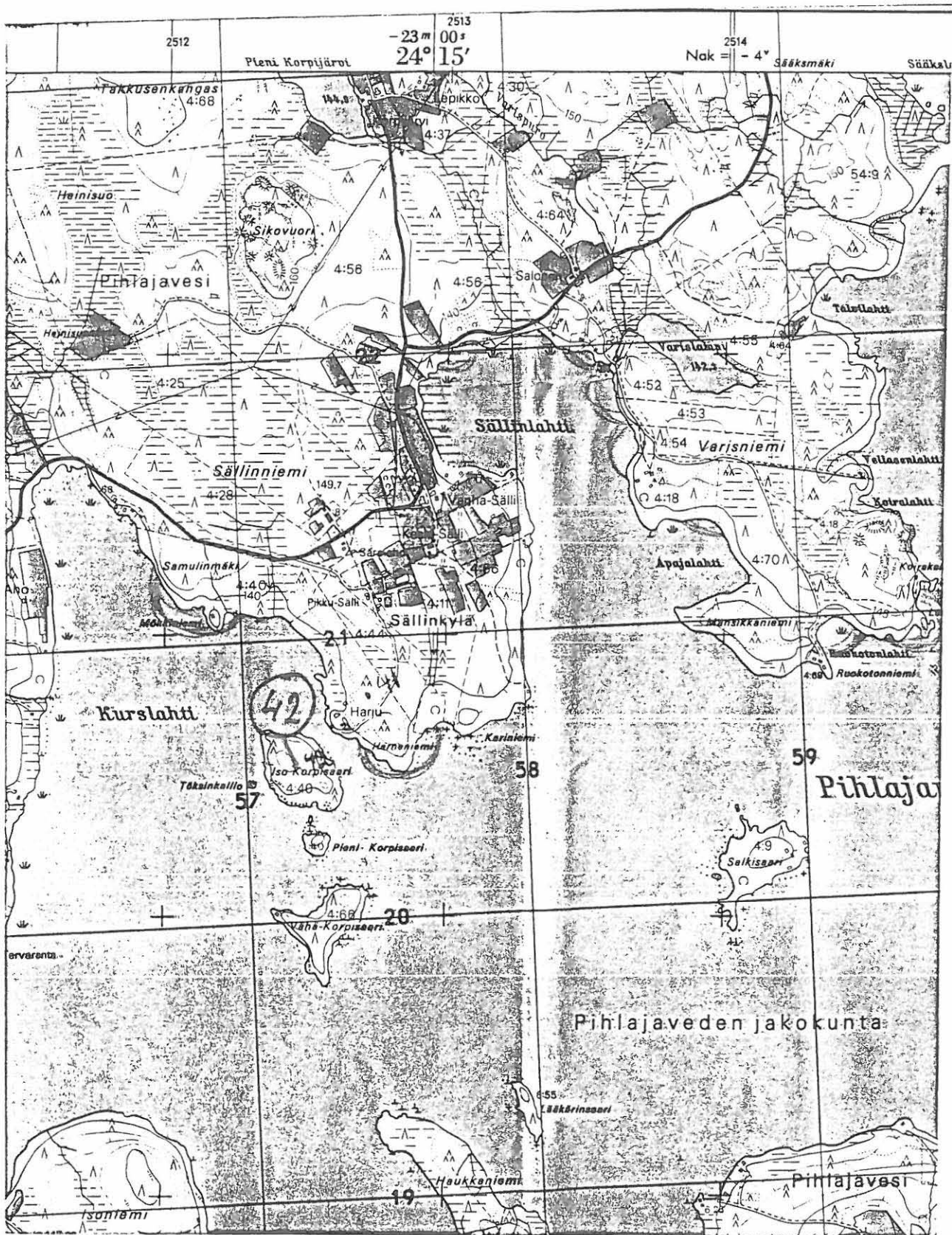
#

Paikka sijaitsee Pihlajaveden kirkolta 3km NW.

Tarkastamatta. Lähellä löytöpaikka [41].

PK: 2232 06

KEURUU [42] Pihlajavesi Iso Korpisaari



myr 249 09 0006

Kunta: KEURUU	Kylä: Keuruu
Nimi : Tiirinsaari	Inv.nro: 43

Mj.tyyppi: kivivalli	Luokka: 0
Ajoitus : luontainen	
Kartta: 2231 12	Koordinaatit: Tarkka Tarkkuus: +- X: 6889 58 Y: 2537 60 Z: 105 Z2: 105 Ala: m ²
Kunto : (1=hyvä, 7=tuhottu)	Uhanalaisuus: (1=ei, 3=on)
Tarkastamatta. Mutta kuvauksen perusteella luontainen. Pieni matala saari. Vrt nro [18]. Luokiteltu aik. muinaiseksi	
Tutkija: Anja Sarvas	tarkastus kk/vv 0/1969
Tila: Tiirinsaari , 249 404 0001 0122	(kunta kylä tila talo)
Omistaja : Matti Pänkäläinen (1969)	
Osoite :	

#

Paikka sijaitsee Keuruun kirkolta 17 km S, Häkkiskylän N- puolella, Tiirinselällä.

SARVAS 1969:

" Matala pitkänomainen saari, jonka toista rantaa valli seuraa lähes päästä päähän. Valli on koskematon, maisemallisesti näyttävä."

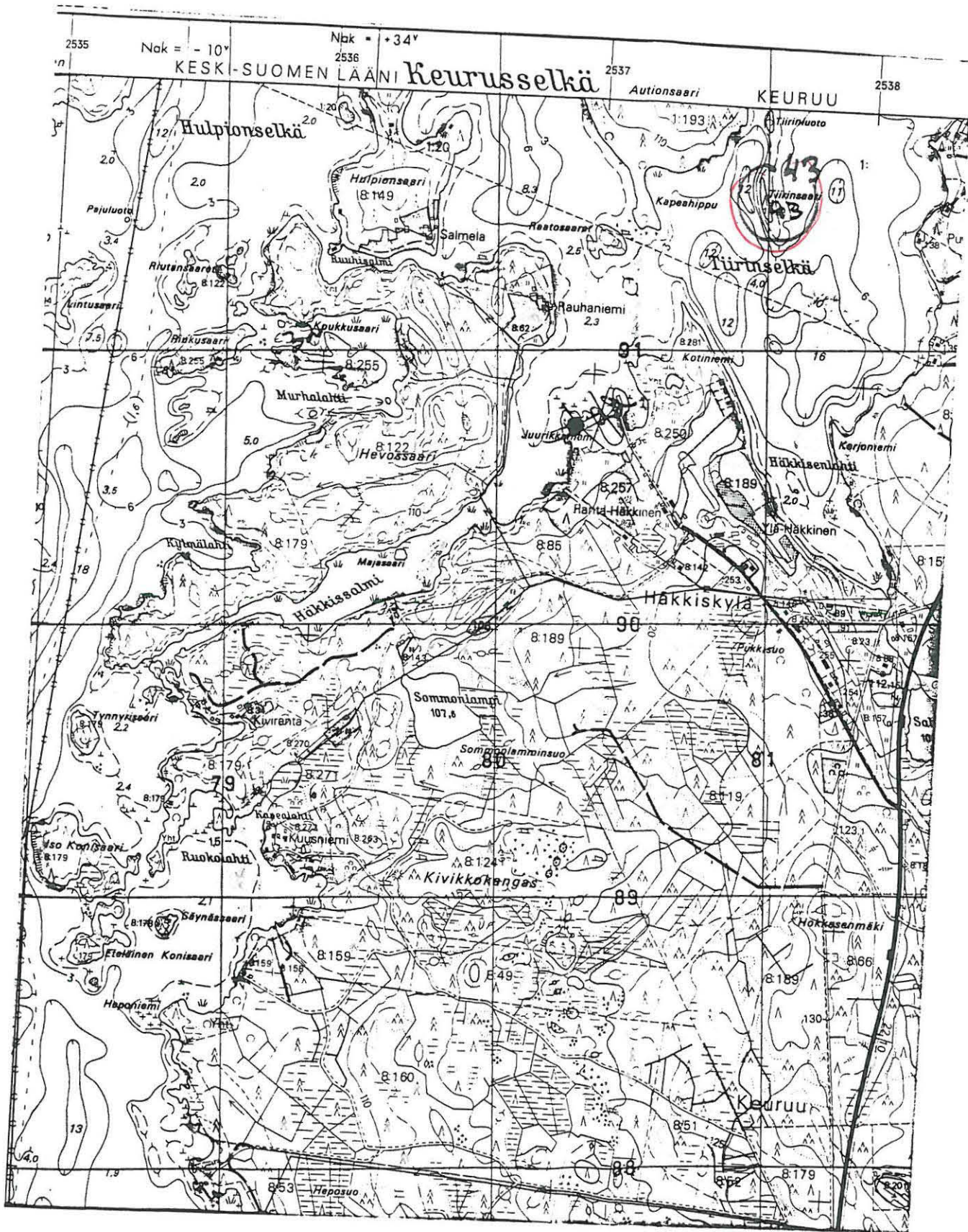
JUSSILA 1990:

En tarkastanut saarta. Kuvauksen perusteella ei järjellisen ihmisen tekemä mihinkään arvattavaan tarkoitukseen. Hauta ?. Todennäköisesti luontainen jäiden aikaansaannos. Vrt. kohde [18].

Mainittu I-luokan muinaisjäännöskohteena!

PK: 2231 12

KEURUU [43] Keuruu Tiirinsaari



Kunta: KEURUU	Kylä: Pihlajavesi
Nimi : Tassarinlampi	Inv.nro: 44

Mj.tyyppi: hajalöytöpaikka	Luokka: 3
Ajoitus : kivikautinen	
Kartta: 2232 06	Koordinaatit: Tarkka Tarkkuus: +- 40
X: 6913 58	Y: 2156 84 Z: 170 Z2: 175 Ala: m ²
Kunto : (1=hyvä, 7=tuhottu)	Uhanalaisuus: (1=ei, 3=on)
Tarkastamatta.	

Tila:	, 249 407 0009 0043	(kunta kylä tila talo)
Omistaja :		
Osoite :		
Tila:	, 249 407 0009 0016	(kunta kylä tila talo)
Omistaja :		
Osoite :		
Löydöt:		
Pihlajaveden kotiseutumuseo	KOURUTALTTA	1 kpl
Valokuvat:		
KS-M	24 dia	kourutalтта
KS-M	25 dia	kourutalтта
KM	23051 dia	kourutalтта
KM	23052 dia	kourutalтта

#

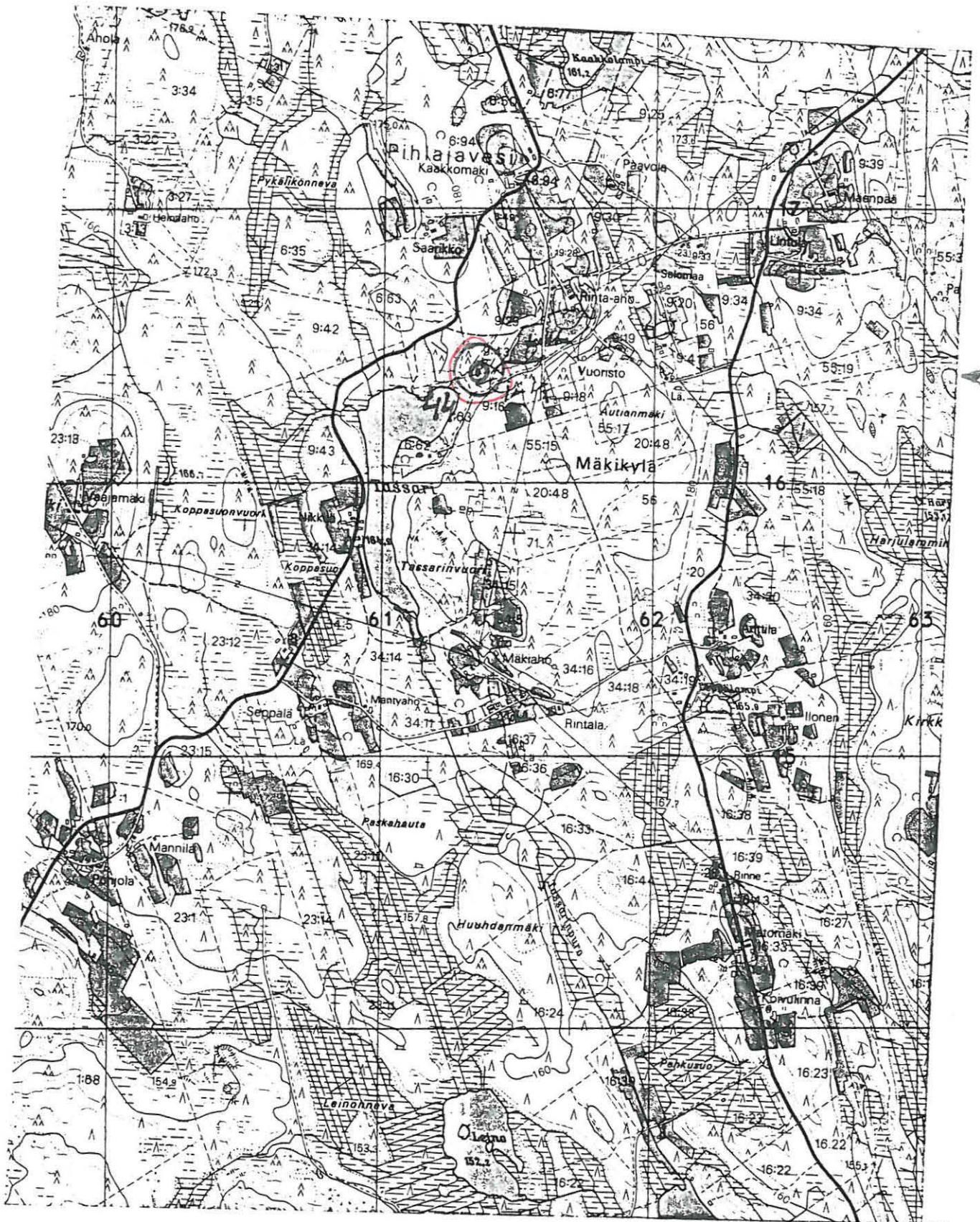
Paikka sijaitsee Pihlajaveden kirkolta 3 km SE olevan Tassarinlammen NE rannalla.

JUSSILA 1990:

Esine on Pihlajaveden kotiseutumuseossa Pihlajaveden kirkon vieressä.

Esineen löysi Aapo Kulmala 1950-luvulla peltoa kuokkiessaan. Esineen toimitti Pihlajaveden museoon Paavo Ilonen. Löytötiedot kertoi Väinö Kajjanmäki, joka tiesi myös tarkan löytöpaikan. Kuvasin ja piirsin esineen. Ks. alla.

En Tarkastanut löytöpaikkaa.



Kunta: KEURUU	Kylä: Pihlajavesi
Nimi : Kivimäki	Inv.nro: 45

Mj.tyyppi: hajalöytöpaikka	Luokka: 3
Ajoitus : kivikautinen	
Kartta: 2232 03	Koordinaatit: Tarkka Tarkkuus: +- 20
X: 6913 47	Y: 2503 84 Z: 160 Z2: 160 Ala: m ²
Kunto : (1=hyvä, 7=tuhottu)	Uhanalaisuus: (1=ei, 3=on)
Tarkastamatta. Tarkka löytötieto, outo paikka!	
Korkean mäen rinteeltä, kaukana (2km) vesistöistä	

Tila: Kivimäki	, 249 407 0022 0003 (kunta kylä tila talo)
Omistaja :	
Osoite :	

Löydöt:		
Km	13283:1	REIKÄKIVEN TEELMÄ 1 kpl

#

Paikka sijaitsee Pihlajaveden kirkolta 11 km WSW, Jyrkejärven N-puolella 2 km, Mäkelänperässä, mäen kaakkoisrinteessä, maantien N-puolella, Kivimäen talon pihassa.

JUSSILA 1990:

En tarkastanut paikkaa, mutta löytötiedot vahvisti Väinö Kajjanmäki. Paikka on varsin outo reikäkiven löytöpaikaksi, ellei kyseessä ole sekundaarinen löytöpaikka. Jos löytöpaikka on primaari, niin se on hyvin vanha, korkeimman rannan tuntumassa, joka alueella on n. 164-165 m mpy (Ristaniemi)

Kunta: KEURUU	Kylä: Pihlajavesi
Nimi : Savineva	Inv.nro: 46

Mj.tyyppi: hajalöytöpaikka	Luokka: 3
Ajoitus : kivikautinen	
Kartta: 2232 03	Koordinaatit: Oletus Tarkkuus: +- 500
X: 6913 36	Y: 2508 45 Z: Z2: Ala: m ²
Kunto : (1=hyvä, 7=tuhottu)	Uhanalaisuus: (1=ei, 3=on)
Tarkemmin paikantamatta. Mahdollisesti veteen hukattu ? Seutu kivikkoista moreenia, kuusikko sekametsää	
Tutkija: Timo Jussila	inventointi kk/vv 9/1990
Tila- ja omistajatietoja ei ole	
Löydöt:	
Häm 51:395 TASATALTTA	1 kpl

#

Paikka sijaitsee Pihlajaveden kirkolta 7 km WSW, Kuusijärven etelärannalla, Ristelinlahden ympäristössä.

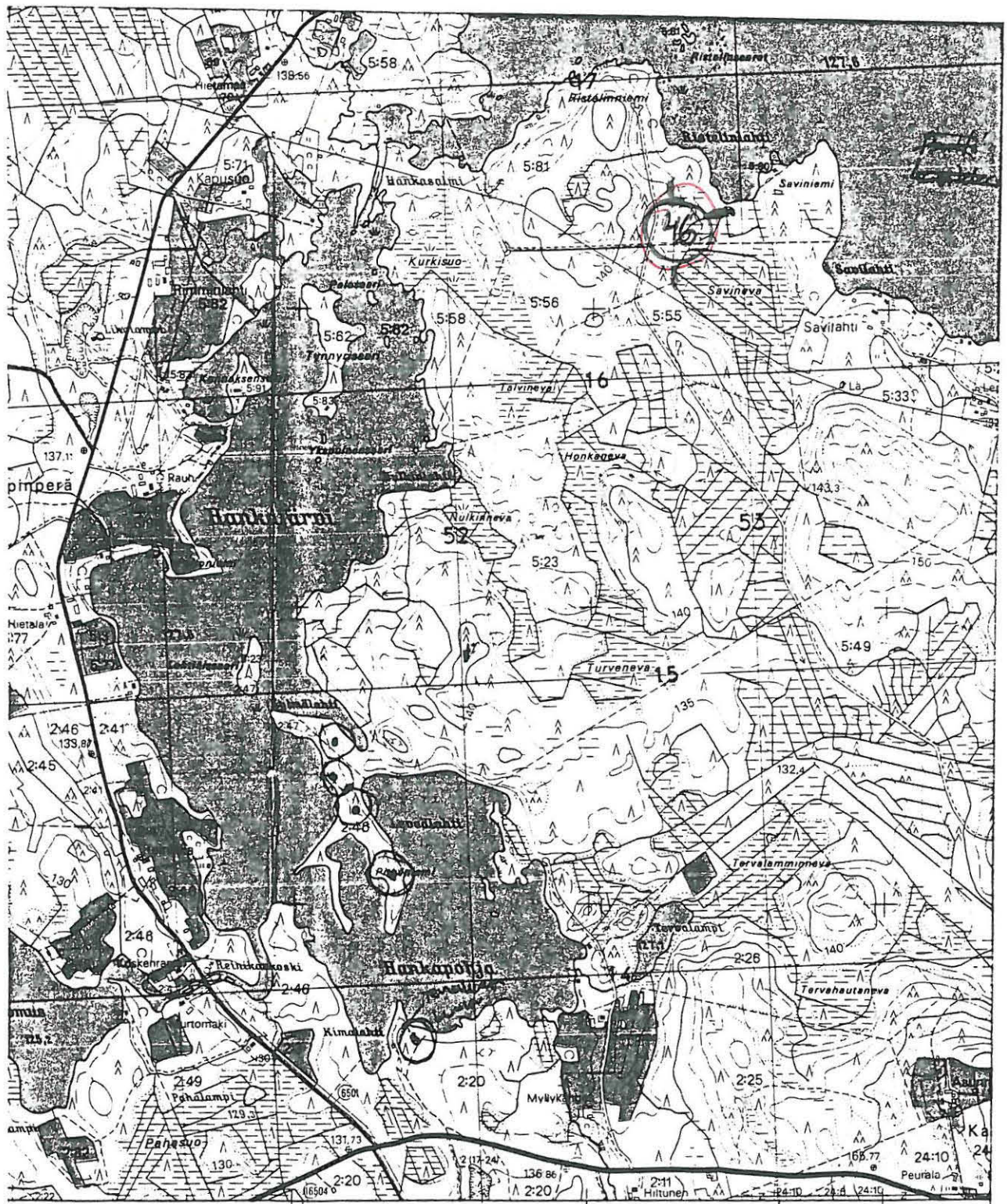
JUSSILA 1990:

Kävin seudulla, ja tarkastelin rantoja, sekä Savinevan laitoja. Maasto on seudulla hyvin kivikkoista, rinteet jyrkkiä. Tein parit koekuopat summassa, mutta mitään havaintoja esihistoriasta en saanut. Ei asuinpaikalle tyypillistä seutua, luulisin.

Savinevan laitaa on kulkenut vanha talvitie.

PK: 2232 03

KEURUU [46] Pihlajavesi Savineva



16 Kotalaan Piihin 2508 2509 Pihlajaveden

Nak = - 2' Nak = + 42' 24° 10' 2509

- 23 m 20 s

33 51 33 52 33 53

Kartotus 1:10 000 1979 H. Cavén (A), E. Niskanen (BC), T. Huutokari (D) MAANMITTAUSHALLI

piiri 219 01 0020

Kunta: KEURUU	Kylä: Pihlajavesi
Nimi : Hangonniemi	Inv.nro: 47

Mj.tyyppi: asuinpaikka	Luokka: 2
Ajoitus : kivikautinen	
Kartta: 2241 04	Koordinaatit: Tarkka Tarkkuus: +- X: 6921 18 Y: 2515 68 Z: 141 Z2: 141 Ala: m ²
Kunto : 3 (1=hyvä, 7=tuhottu)	Uhanalaisuus: 2 (1=ei, 3=on)
Osin pintakerrosta puskettu mökkiteiksi harjumuodostuma, rantatörmä, kesämökkien ympäröimä	
Tutkija: Timo Jussila	inventointi kk/vv 9/1990
Tila: , 249 407 0006 0098 (kunta kylä tila talo)	
Omistaja : Lehtinen, Mika Allan / Päivi Kristiina	
Osoite : Rukintie 66 C 15, 60100 Seinäjoki	
Tila: lohk. 0098:sta , 249 407 0006 0000 (kunta kylä tila talo)	
Omistaja : Pajunen Tarmo	
Osoite : Viertotie 6 A 8 , 63700 Ähtäri	
Löydöt:	
Km 26290:1	KVARTSI-ISKOKSIA 10 kpl
Km 26290:2	PALANUTTA LUUTA 4 kpl
Valokuvat:	
KS-M 26 dia yleis asuinpaikka	

#

Paikka sijaitsee Pihlajaveden kirkolta 5.5 km N, Pihlajaveden pohjoisimmassa sopukassa olevan Hangonniemen etelärannalla, aivan kapean kannaksen ääressä, Mustaniemen pohjoispuolella.

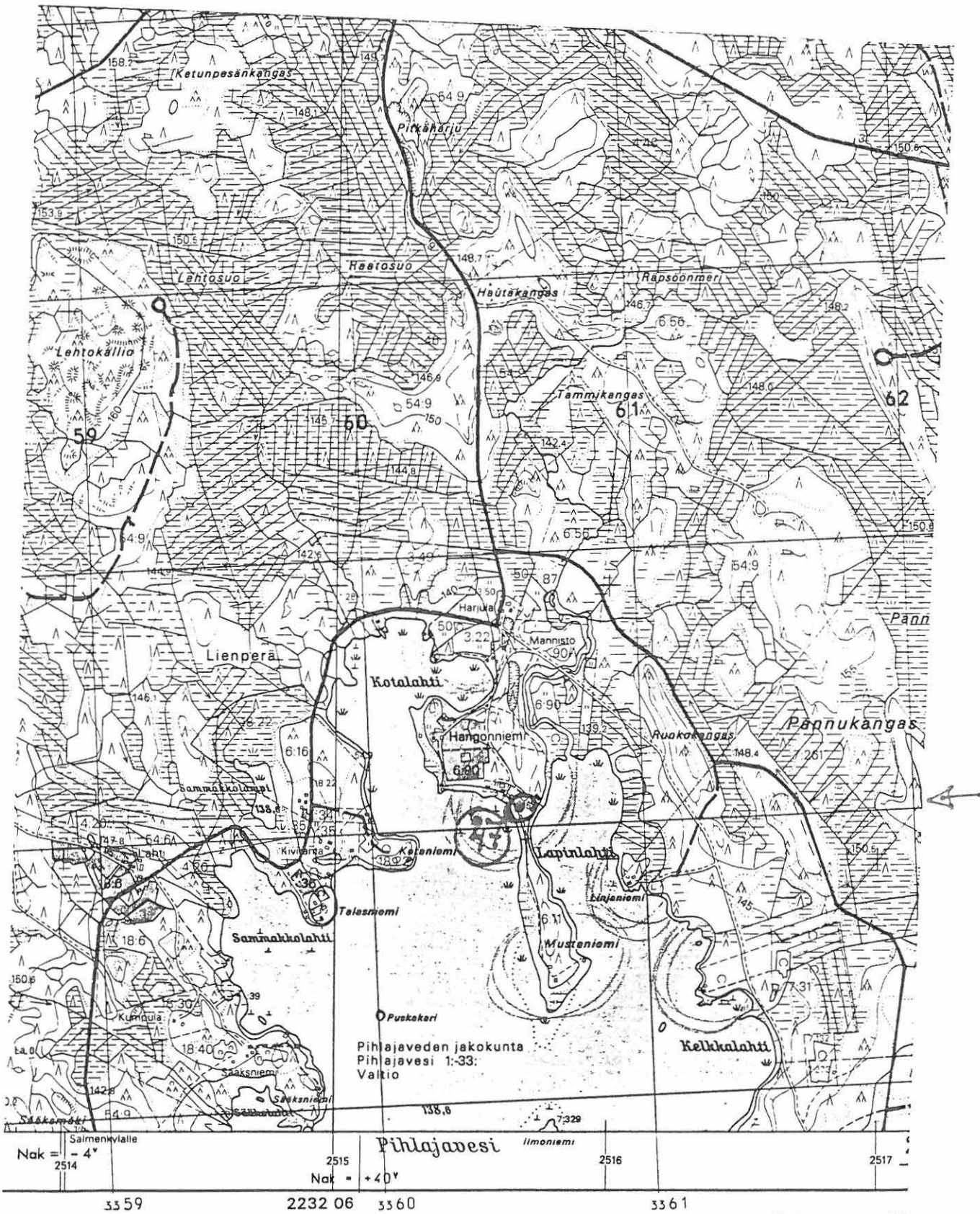
JUSSILA 1990:

Hangonniemi on harjujakson osana oleva pieni deltatasanne. Niemen kärjessä on kapea ja matala kannas joka johtaa sen eteläpuolella olevaan Mustaniemeen. Tämän kannaskohdan NW-juuressa on tasattu mökkitietä ja ilmeisesti suppeahko autopaikka. Maata oli puskettu alas rantatörmältä. Poimin tästä pusketusta maasta luuta ja kvartseja, samoin tien pinnasta, melko suppealta alalta.

Löytökohdan länsipuolella on mökkejä (kaksi), samoin kauempana itäpuolella. Asuinpaikkaa lienee vielä koskemattomana jäljellä. Paikka on maastoltaan tyypillinen kivikautiselle asuinpai-

kalle. Kuitenkin havainnot tulivat suppealta alalta, vaikka soveliasta rantaa on täälläkin satoja metrejä. Maasto on kylläkin peitteistä, paitsi mökkien ympärillä. Länsipuoliset mökit olivat uusia. Maanomistusolot ovat hieman tulkinnanvaraisia, kenen nykyisen omistajan puolelle asuinpaikka tarkalleen osuu?

Tarkastimme melko tiheällä ja kattavalla koekuopituksella Mustaniemen, mutta huolimatta mitä otollisimmasta topografiasta, emme saaneet havaintoja esihistoriasta. Samoin tarkastimme koko muun Hangonniemen (peitteisen) alueen, mutta ilman enempiä tuloksia.



Kunta: KEURUU	Kylä: Keuruu
Nimi : Kajankari	Inv.nro: 48

Mj.tyyppi: hajalöytöpaikka	Luokka: 3
Ajoitus : kivikautinen	
Kartta: 2232 10	Koordinaatit: Oletus Tarkkuus: +- 3000
X: 6891 55	Y: 2537 04 Z: Z2: Ala: m ²
Kunto : (1=hyvä, 7=tuhottu)	Uhanalaisuus: (1=ei, 3=on)
Löytötieto epätarkka, Lehtosaaren länsiosasta, lähellä [36] Saari	
Tutkija: Timo Jussila	inventointi kk/vv 9/1990
Tila- ja omistajatietoja ei ole	
Löydöt:	
Km 2029:166	REIKÄKIVI 1 kpl

#

Paikka sijaitsee Keuruun kirkolta 14 km S. Kajanselän länsipuolella oleva Lehtosaari.

JUSSILA 1990:

Tarkastelimme Lehtosaaren rantoja harvakseltaan tehdyillä koekuopilla. Löytö saattaa liittyä kohteeseen [36].

Kunta: KEURUU	Kylä: Pohjaslahti
Nimi : Ollila	Inv.nro: 49

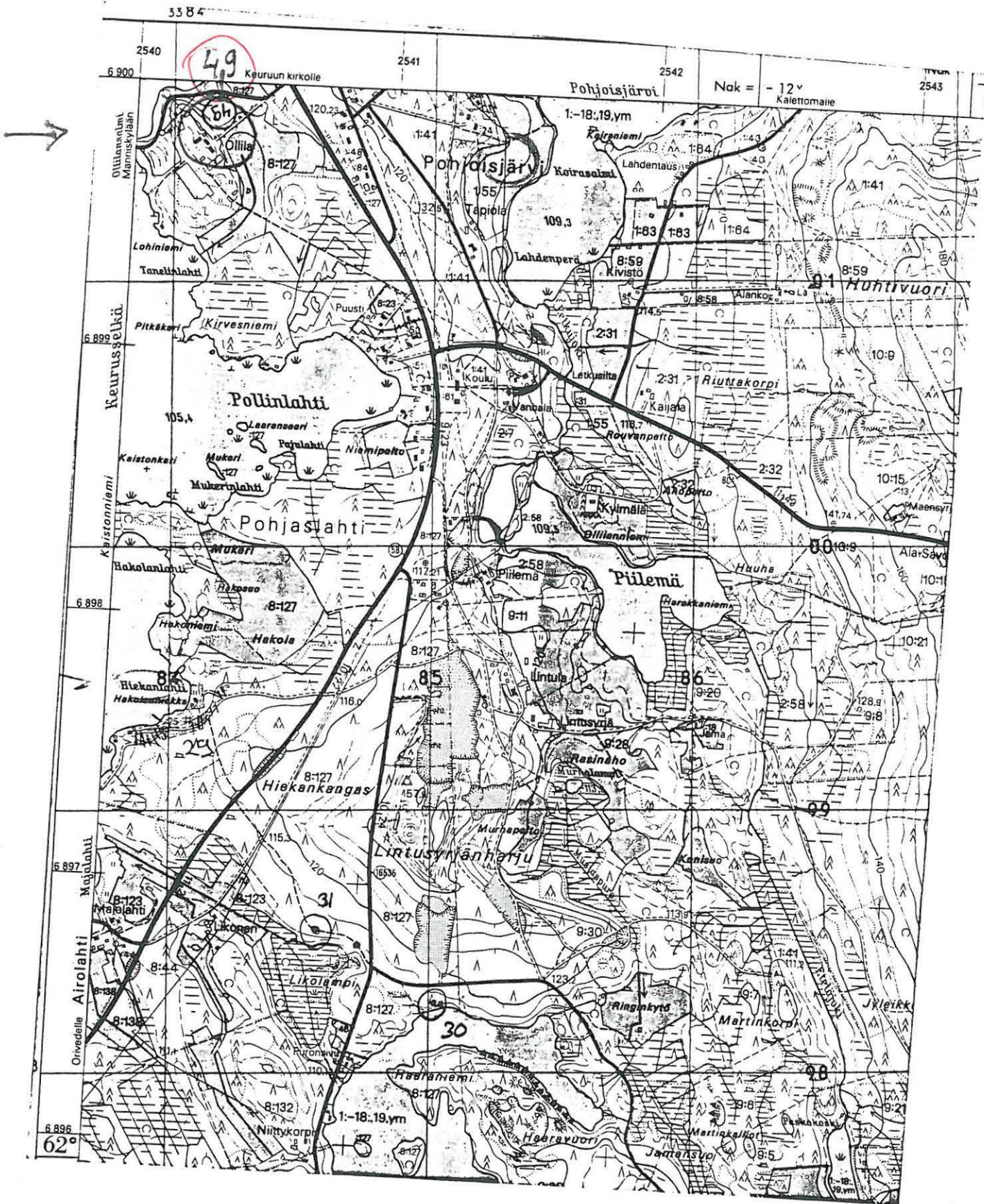
Mj.tyyppi: hjalöytöpaikka	Luokka: 3	
Ajoitus : kivikautinen		
Kartta: 2234 01	Koordinaatit: Talo	Tarkkuus: +- 400
X: 6899 78	Y: 2540 24	Z: Z2: Ala: m ²
Kunto : (1=hyvä, 7=tuhottu)	Uhanalaisuus: (1=ei, 3=on)	
Osin seutu tarkastamatta. Peltoa		
Tutkija: Timo Jussila	inventointi	kk/vv 9/1990
Tila- ja omistajatietoja ei ole		
Löydöt:		
Hä m	571:255 REIKÄKIVI	1 kpl

#

Paikka sijaitsee Keuruun kirkolta 7 km SE, Pohjoislahdessa, Oriveden valtatie W-puolella, Manniskylään vievän tien S- puolella.

JUSSILA 1990:

Tarkastin Ollilan talon länsipuoliset kynnetyt pellot tuloksetta.



m/2 249 8100 21

Kunta: KEURUU	Kylä: Keuruu
Nimi : Majasuo	Inv.nro: 50 SKL 21

Mj.tyyppi: asuinpaikka	Luokka: 2
Ajoitus : kivikautinen	
Kartta: 2232 10	Koordinaatit: Tarkka Tarkkuus: +- X: 6893 14 Y: 2533 80 Z: 110 Z2: 110 Ala: m ²
Kunto : (1=hyvä, 7=tuhottu)	Uhanalaisuus: (1=ei, 3=on)
Harjun päällä kulkee tieura, jonka pinnasta löytöjä kapea harju järven ja suon välissä. Leiripaikka ?	
Tutkija: Timo Jussila	inventointi kk/vv 9/1990
Tila: Jylhänniemi	, 249 404 0025 0036 (kunta kylä tila talo)
Omistaja :	Valkeeniemi, Vilho Olavi
Osoite :	Valkeeniemi, 35990 Kolho
Löydöt:	
Km 26291:1	KVARTSI-ISKOKSIA 37 kpl
Km 26291:2	PALANUTTA LUUTA 12 kpl
Valokuvat:	
KS-M 27	dia asuinpaikka
KS-M 28	dia yleis asuinpaikka

#

Paikka sijaitsee Keuruun kirkolta 13 km SSW, Valkeaniemessä, sen N-osassa, Jylhänniemen eteläpuolella olevan kapean harjun N- osassa.

JUSSILA 1990:

Valkeaniemen tilalta kulkee traktoritie pohjoiseen Jylhänniemeen. Ennen varsinaista laajaa Jylhänniemeä ura kulkee kapealla jyrkkärinteisellä harjulla. Harjun itäpuolella on Korpistenselkä ja länsipuolella pieni Majasuo ja sitten Ruokolahti.

Tämän soran sekaisen hiekkaharjun N-osassa havaitsin tien pinnassa kvartseja. Raaputimme pinta-amaata ja sieltä paljastui lika-nokimaata, sekä palanutta luuta. Tutkimme tarkoin ympäristöä, mutta asuinpaikka lienee kapealla harjun laella n. 10-15 m matkalla. Harjun N-puolella on kapea muinainen salmi harjun ja Jylhänniemen välissä. Vastapäätä asuinpaikkaa, Jylhänniemen etelärannalla on myös muinaisranta näkyvissä ja maaperäkin hiekkaista. Teimme tänne muutaman tuloksettoman koekuopan. Tämä lämmin etelärinne olisi mielestäni potentiaalista asuinpaikka-amaastoa, vaikkakaan mitään emme havainneet.

MIR 249 01 2022

Kunta: KEURUU	Kylä: Keuruu
Nimi : Hakala S	Inv.nro: 51

Mj.tyyppi: asuinpaikka	Luokka: 2
Ajoitus : kivikautinen	
Kartta: 2232 10	Koordinaatit: Tarkka Tarkkuus: +- X: 6891 62 Y: 2534 43 Z: 110 Z2: 110 Ala: m ²
Kunto : (1=hyvä, 7=tuhottu)	Uhanalaisuus: (1=ei, 3=on)
Tähän asuinpaikkaan liittyy hajalöytö [8], sama ranta Muinainen saari ja niemi, hiekkainen rantakerrostuma	
Tutkija: Timo Jussila	inventointi kk/vv 9/1990
Tila: Hakala	, 249 404 0007 0070 (kunta kylä tila talo)
Omistaja : Hakala, Antti Olavi	
Osoite : Valkeaniemi, 35990 Kolho	
Löydöt:	
Km 26292:1	KVARTSI-ISKOKSIA 4 kpl
Km 26292:2	KIVIESINEEN PALA 1 kpl

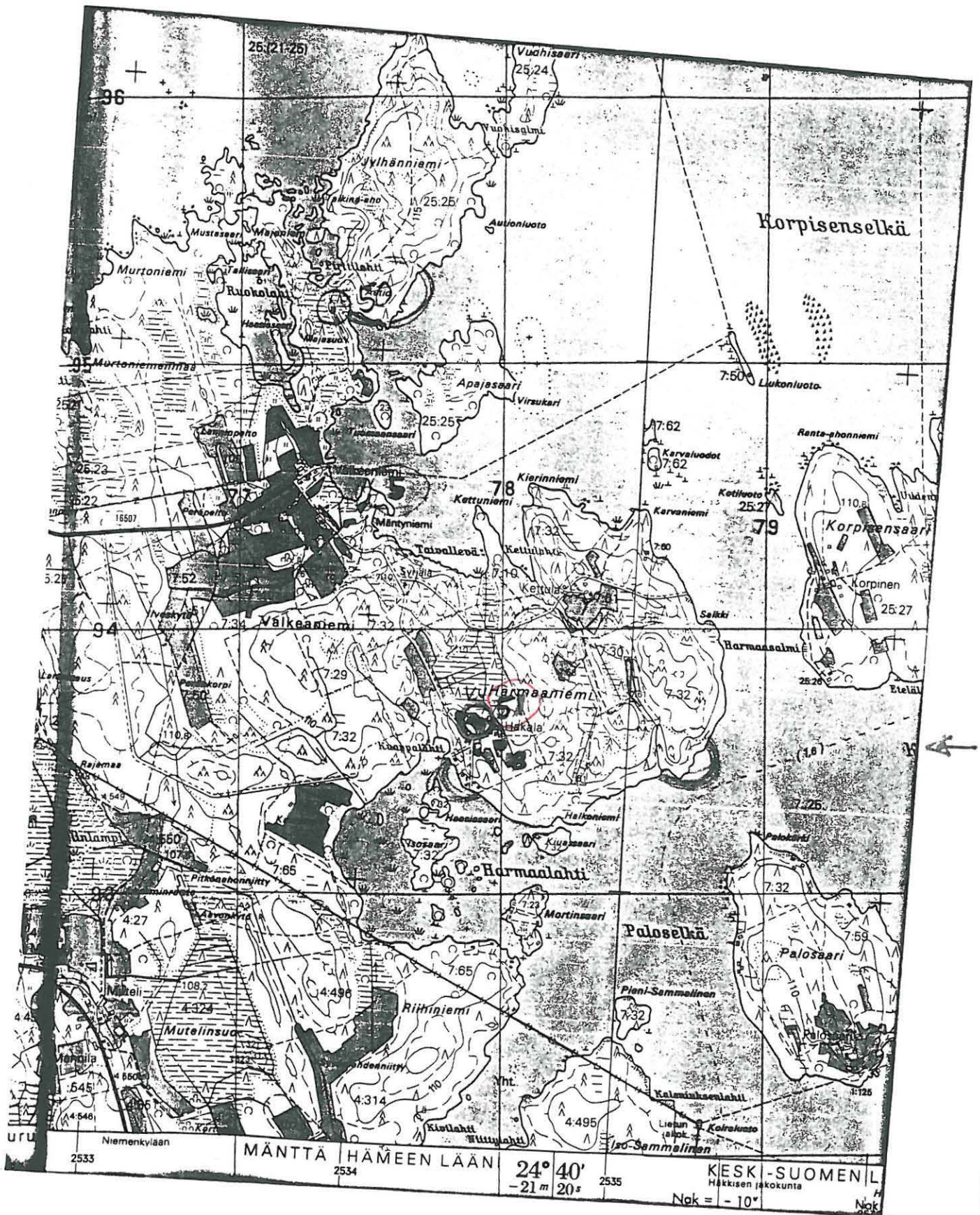
#

Paikka sijaitsee Keuruun kirkolta 14.5 km SSW, Valkeaniemen itäpuolella olevan Harmaaniemen lounaisosassa, Hakalan talon luoteispuolella.

JUSSILA 1990:

Harmaaniemi on muinainen saari (108-110 m korkeuskäyrien mukaan). Tämän saaren lounaisosassa on Hakalan talon kohdalla ollut hiekkainen luoteeseen kurottuva niemi. Tämän niemen tyvestä Hakalan kaakkoispuolelta on löytynyt kiviesine [8]. Samalta korkeuskäyrältä, talon luoteispuoliselta juuri kynnetyltä pieneltä peltoläntiltä poimimme muutaman komean kvartsin hiekkaiselta rantakerrostumalta. Paikka on maastoltaan varsin sovelias kivikautiselle asuinpaikalle. On mahdollista, että paikalla on laajempikin asuinpaikka, mutta maaston peitteisyyden vuoksi emme saaneet havaintoja laajemmalla.

km 9179.1



Kunta: KEURUU
Nimi : Jokilahdenniitty

Kylä: Keuruu
Inv.nro: 52

Mj.tyyppi: **hajalöytöpaikka**
Ajoitus : **kivikautinen**

Luokka: 3

Kartta: 2232 10 Koordinaatit: Tarkka Tarkkuus: +-
X: 6892 00 Y: 2532 46 Z: 108 Z2: 108 Ala: m²

Kunto : (1=hyvä, 7=tuhottu) Uhanalaisuus: (1=ei, 3=on)

Tarkastamatta. Aivan Keuruun ja Vilppulan rajalla
Valkianimen kylä, Valkeajärven S-puolella, alava niitty

Tila: , 249 404 0007 0019 (kunta kylä tila talo)
Omistaja :
Osoite :

Löydöt:
? 0:0 AHKION EMÄPUU 1 kpl

#

Paikka sijaitsee Keuruun kirkolta 15 km SSW, Valkianiemien länsipuolella, Valkeajärven S-puolella 500 m, aivan Keuruun ja Vilppulan rajalla.

JUSSILA 1990:

Paikka on tarkastamatta.

Minulla ei ole tätä kirjoittaessani vielä tietoa, mihin kokoelmaan ko. emäpuu on kirjattu. Tiedon sain Valkianiemien isännältä, joka mm. näytti lehtileikkeen ko. löydöstä.

Kartta: ks. kande **B**

Kunta: KEURUU	Kylä: Pihlajavesi
Nimi : Karansalmi N	Inv.nro: 53

Mj.tyyppi: asuinpaikka	Luokka: 2
Ajoitus : kivikautinen	
Kartta: 2232 06	Koordinaatit: Tarkka Tarkkuus: +- X: 6916 14 Y: 2510 96 Z: 140 Z2: 140 Ala: m ²
Kunto : 2 (1=hyvä, 7=tuhottu)	Uhanalaisuus: 1 (1=ei, 3=on)
kahdelta korkeustasolta löytöjä salmi, peltorinne, jossa rantakerrostumahiekat näkyvissä	
Tutkija: Timo Jussila	inventointi kk/vv 9/1990
Tila: Peltokangas , 249 407 0001 0014 (kunta kylä tila talo) Omistaja : Peltokangas, Matias Bernhard (perikunta) Osoite : 42930 Katajamäki	
Löydöt:	
Km 26293:1	KVARTSI-ISKOKSIA 3 kpl
Km 26293:2	PALANUTTA LUUTA 12 kpl
Km 26293:3	KVARTSIKAAVIN 1 kpl
Km 26293:4	KVARTSIESINE 1 kpl
Km 26293:5	KVARTSI-ISKOKSIA 14 kpl
Valokuvat:	
KS-M	19 dia yleis asuinpaikka

#

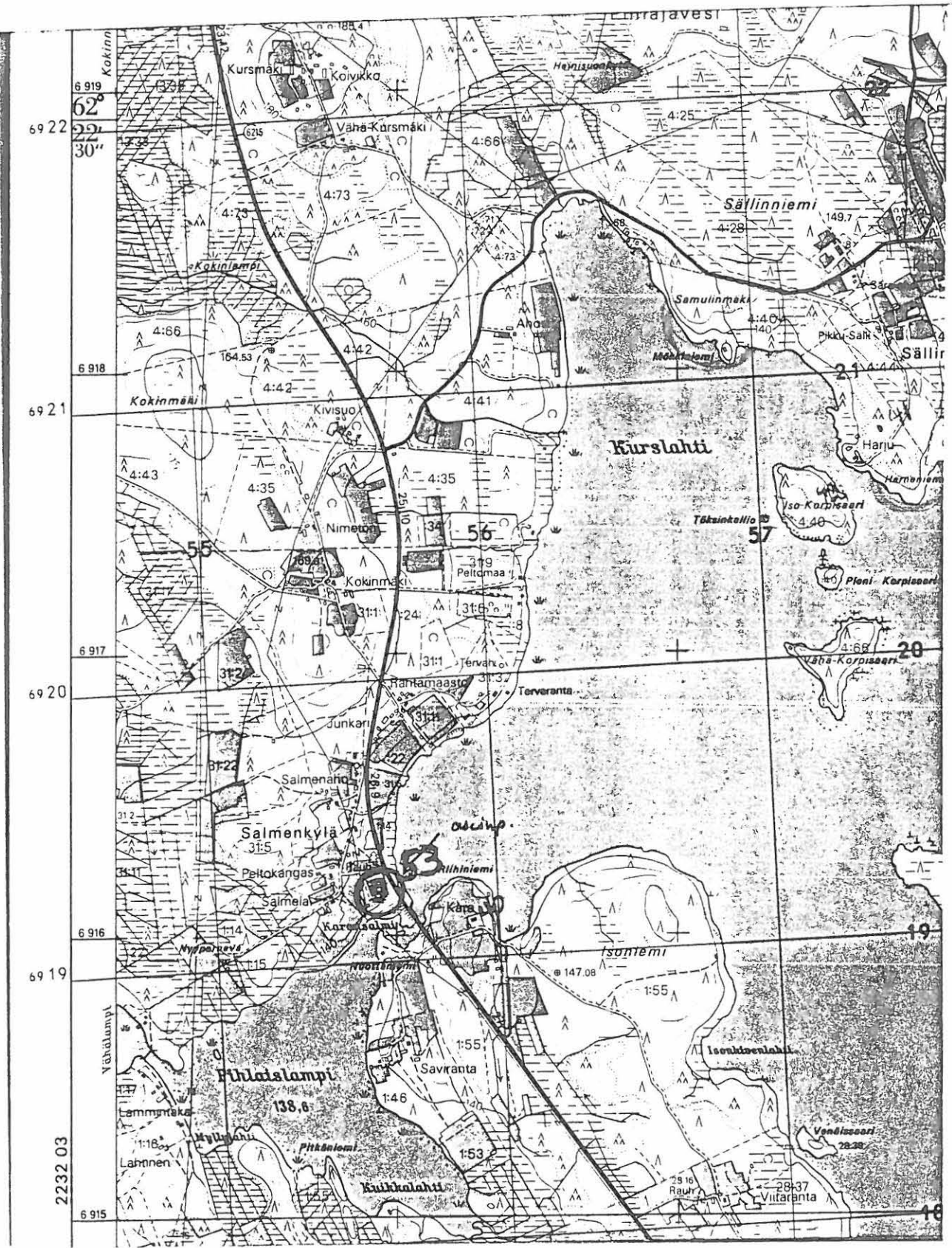
Paikka sijaitsee Pihlajaveden kirkolta 4 km W, Pihlajaveden ja Pihlailammen välisen Karansalmen koillisrannalla, Ähtärintien länsipuolisella peltorinteellä.

JUSSILA 1990:

Asuinpaikka on muinaisen salmen äärellä, Pihlajaveden rannalla. Länteen viettävällä peltorinteellä on hienosti näkyvissä kolme muinaista rantapintaa hiekkaisina vöinä. Kahdelta ylemmältä rantakerrostumalta poimimme komeita kvartseja, sekä luuta. Asuinpaikkalöydöt alkoivat heti pellon eteläreunasta, mökin kohdalta, ja jatkuivat pohjoiseen n. 80 m matkalla. Alimmalta, re-
sentiltä rantapinnalta emme löytäneet mitään.

Salmen toiselta puolen on löydetty kiviesine [40].

Mukavan näköistä muinaista rantaa oli myös asuinpaikasta länteen, Karansalmen ja Pihlaislammen pohjoisrannalla, mutta täällä rantapinnat olivat laitumena joista en saanut mitään havain-
toja maaperän peitteisyyden vuoksi.



Kj2 249 010010

Kunta: KEURUU
Nimi : PitkäniemiKylä: Pihlajavesi
Inv.nro: 54 SKL-10

Mj.tyyppi: asuinpaikka	Luokka: 1
Ajoitus : kivikautinen	
Kartta: 2232 03	Koordinaatit: Tarkka Tarkkuus: +- X: 6911 32 Y: 2507 21 Z: 130 Z2: 130 Ala: m ²
Kunto : 2 (1=hyvä, 7=tuhottu)	Uhanalaisuus: 1 (1=ei, 3=on)
Laaja, hyvin säilynyt asuinpaikka. Osin laikutettu. Kapea (50-100 m) pitkä (700 m) tasainen hiekkaharju, saari.	
Tutkija: Timo Jussila	inventointi kk/vv 9/1990
Tila: Järvelä , 249 407 0002 0046 (kunta kylä tila talo)	
Omistaja : Reinikka, Rauli Kalervo	
Osoite : 42930 Katajamäki	
Tila: Reinikka , 249 407 0002 0047 (kunta kylä tila talo)	
Omistaja : Reinikka, Lauri Kalervo	
Osoite : 42930 Katajamäki	
Löydöt:	
Km 26294:1	KVARTSIKAAVIN 1 kpl
Km 26294:2	KVARTSIKAAVIN 1 kpl
Km 26294:3	KVARTSI-ISKOKSIA 12 kpl
Km 26294:4	PALANUTTA LUUTA 17 kpl
Valokuvat:	
KS-M 20 dia	yleis asuinpaikka
KS-M 21 dia	yleis asuinpaikka

#

Paikka sijaitsee Pihlajaveden kirkolta 9 km SW, Hankajärven itäreunalla olevassa Pitkäniemessä, koko niemen alalla.

JUSSILA 1990:

Vastapäätä (1/2 km) Reinikankoskea, joka on Hankajärven ja Pihlajaveden lasku-uoma, on järven itäreunalla pitkä kapea niemi, joka on alavan ja soisen kapean kannaksen yhdistämänä mantereessa kiinni. Niemessä tai oikeammin saarella, on kolme "haaraa". Kannaksen kohdalta niemi ulottuu pohjoiseen n. 100 m ja kaartuu sitten matalana länteen. Etelään niemi ulottuu kannakselta 600 m matkan. Matala ja vain parikymmentä metriä kapea särkkä haaraantuu niemestä luoteeseen. Niemi on hiekkaharju, joka jatkuu järven etelä ja luoteispuolilla.

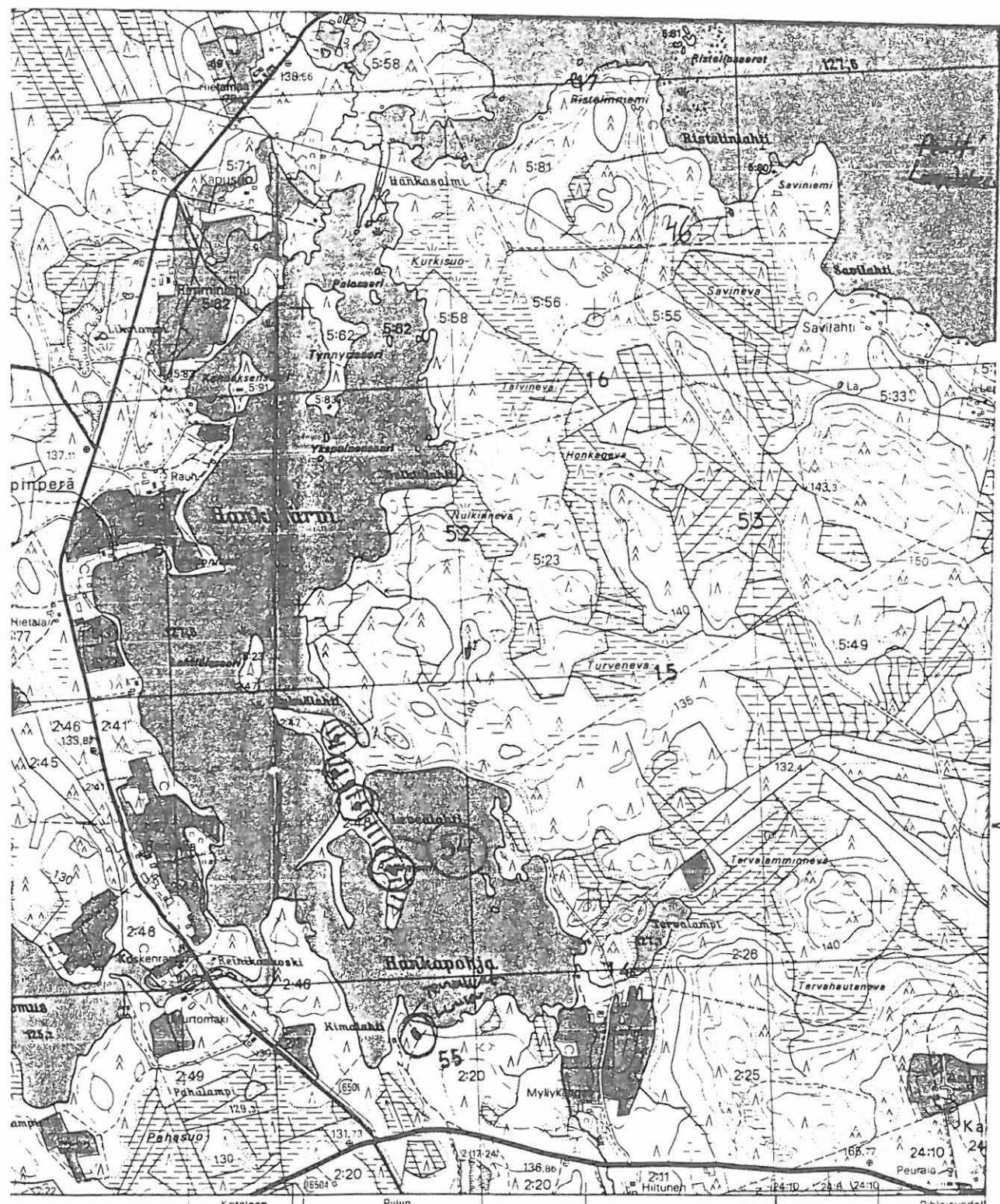
Niemen järeä mäntypuusto on hiljan hakattu. Niemen pohjoisosa on laikutettu melko syvästi (aurattu?). Eteläosa (600 m) on kulotettu ja maanpinta on särjetty vain paikoin. Mitään rakennuksia, teitä tms. ei niemessä liene koskaan ollut.

Löysimme asuinpaikkalöytöjä koko niemen alalta. Matalasta särkkäosasta emme löytäneet mitään.

Samalta harjajaksolla, järven etelärannalla on asuinpaikka [55].

Asuinpaikka on hyvin laaja ja suurimmilta osin erinomaisesti säilynyt. Paikka on yhtenäinen, luontaisesti rajattu todellinen kivikautinen (tai pyyntikulttuurin) taajama vesistöreitillä varrella. Maisema ja maaperä on kaunis (kunhan metsä taas kasvaa paikalle) ja erämainen. Hieno esimerkki tyypillisestä kivikautisesta miljööstä parhaimmillaan. Ehdotan paikkaa 1. luokan kohteeksi. Paikan suojeluun on kiinnitettävä erityistä huomiota. Tämä asuinpaikka on mielestäni arvokkain muinaisjäännös Keuruun alueella.

PK: 2232 03 KEURUU [54] Pihlajavesi Pitkäniemi



16 Kotalaan Nak = - 2° 2507 2508 Nak = + 42° 24° 10' -23 m 20 s 2509 Pihlajavedellä
 33 51 33 52 33 53
 Kartotus 1:10 000 1979 H. Cavén (A), E. Niskanen (BC), T. Huutokari (D) MAANMITTAUSHALLI

Kunta: KEURUU	Kylä: Pihlajavesi
Nimi : Hankapohja	Inv.nro: 55 SKL-24

Mj.tyyppi: **asuinpaikka** Luokka: 2
Ajoitus : **kivikautinen**

Kartta: 2232 03 Koordinaatit: Tarkka Tarkkuus: +-
X: 6910 55 Y: 2507 41 Z: 130 Z2: 130 Ala: m²

Kunto : (1=hyvä, 7=tuhottu) Uhanalaisuus: (1=ei, 3=on)

Hyvin säilynyt suppea (?) asuinpaikka.
Hiekkakangas, mäntyä, peitteinen maasto, laajuus epäselvä

Tutkija: Timo Jussila inventointi kk/vv 9/1990

Tila: Viertola , 249 407 0002 0020 (kunta kylä tila talo)
Omistaja : Mäkinen, Orvokki Inkeri
Osoite : Kuikkarinne 7, 01450 Vantaa

Löydöt:

Km	29295:1	KVARTSI-ISKOKSIA	2 kpl
Km	26295:2	PALANUTTA LUUTA	5 kpl

Paikka sijaitsee Pihlajaveden kirkolta 9.3 km SW, Hankajärven etelärannalla, pienen Kimalahden itäpuolella olevalla kankaalla, niemen kaakkoispuolisessa tyvessä.

JUSSILA 1990:
Paikka lienee suppeahko. Teimme muutamia koekuoppia peitteiselle kankaalle, muinaisen rantatörmän äärelle. Yhdestä koekuopasta saimme kvartseja ja luuta, sekä havaitsimme siinä likamaata. Tarkastimme myös rannalle menevän pienen tien pinnat. Maasto on peitteinen, joten harva koekuopitus ei anna selvyyttä asuinpaikan rajoista.

Kartta n. 156
Lähellä laaja asuinpaikka [54].: vastalainalla.

Löytöpaikan luoteispuolella on komea, ehjä tervahauta.

Kunta: KEURUU	Kylä: Jukojärvi
Nimi : Talasniemi	Inv.nro: 56

Mj.tyyppi: hajalöytöpaikka	Luokka: 2
Ajoitus : kivikautinen	
Kartta: 2234 03	Koordinaatit: tarkka Tarkkuus: +- X: 6414 19 Y: 2542 20 Z: 130 Z2: 132 Ala: m ²
Kunto : 2 (1=hyvä, 7=tuhottu)	Uhanalaisuus: 1 (1=ei, 3=on)
Muutama kvartsi-iskos (epäm.) pellostä. Hiekkaharjun pää, pelto, sorainen hiekka.	
Tutkija: Timo Jussila	inventointi kk/vv 9/1990
Tila: Korpi-Jukola (?) , 249 403 0001 0096 (kunta kylä tila talo) Omistaja : Osoite :	
Löydöt: Km 26296:1 KVARTSI-ISKOKSIA 3 kpl	

#

Paikka sijaitsee Keuruun kirkolta 10 km NNE, Jukojärven pohjoispäässä, länsirannalla, Talas-
saarta vastapäätä olevan pienen niemen kärjessä.

JUSSILA 1990:

Poimimme muutaman kvartsin avoimesta pellostä. Pelto on pieni koilliseen rannan tuntumassa
ulottuva sarka. Niemeke on harjujakson päässä, maaperä sorainen hiekka. Emme havainneet
kvartsien lisäksi mitään muuta. Teimme pari koekuoppaa metsän puolelle tuloksetta. Paikka on
kyllä topografisesti varsin tyypillinen kivikautiselle asuinpaikalle. Sopivia asuinpaikansijoja ei Ju-
kojärven N-osassa juurikaan muuten ole.

Tutkimme laajalti Jukojärven pohjoispään länsirannalla olevan harjun ympäristöt. Tutkimme
hiekkakuoppien laidat ja rannat tuloksetta.



Kunta: KEURUU	Kylä: Jukojärvi
Nimi: Hiekanlahti	Inv.nro: 57

Mj.tyyppi: hajalöytöpaikka	Luokka: 3
Ajoitus: kivikautinen	
Kartta: 2234 03	Koordinaatit: tarkka Tarkkuus: +- X: 6910 70 Y: 2542 42 Z: 130 Z2: 130 Ala: m ²
Kunto: 2 (1=hyvä, 7=tuhottu)	Uhanalaisuus: 1 (1=ei, 3=on)
Muutama kvartsi-iskos (epäm.) tien pinnasta sorainen hiekkaharju, pohjoiseen aukeava lahti.	
Tutkija: Timo Jussila	inventointi kk/vv 9/1990
Tila: ?	, 249 403 0011 0017 (kunta kylä tila talo)
Omistaja :	
Osoite :	
Löydöt:	
Km 26297:1	KVARTSI-ISKOKSIA 3 kpl

#

Paikka sijaitsee Keuruun kirkolta 7.3 km NE, Jukojärven etelärannalla, Hiekanlahden kaakkoisrannalla, Heikinnimen tyvessä, Heikkinniemen menevän tien laidalta, tien itäpuolelta.

JUSSILA 1990:

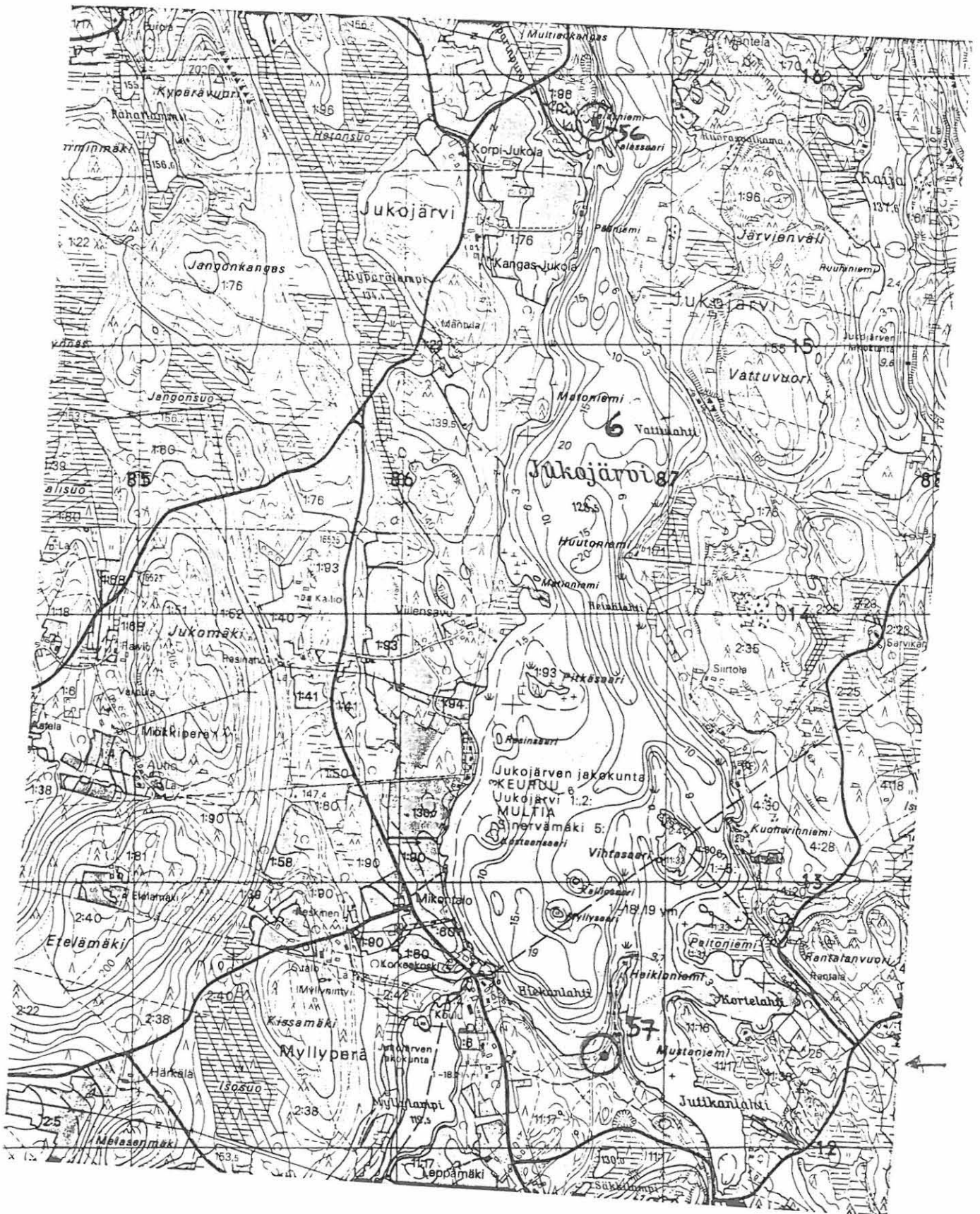
Paikka on hieno ja mitä tyypillisintä maastoa kivikautiselle asuinpaikalle, olkoonkin kyseessä pohjoiseen aukeava ranta. Tältä kohtaa harjujakso, joka pohjoisessa katkeaa Jukojärven rantaan (ks. [56]) jatkuu taas etelään Tolpanjoen syrjää pitkin Ruokosjärven itärantaa myöten edelleen Pohjosjärven länsipuolelle (ks. [15]). Pohjosjärvi on muinainen Keurusselän lahti. Harjujakso yhtyy etelässä Pohjaslahden eteläpuolella laajaan delta-alueeseen jonka reunalla on nyt havaittu 7 asuinpaikkaa [25-31].

Harjujakso siis kulkee Keurusselältä pohjoiseen Multian Sinerväjärvelle. Tämä on saattanut olla mainio kulkuväylä, kuten vastaavat harjujaksot muuallakin Keski-Suomessa, joiden liepeille ovat muinaisjäännökset keskittyneet (vrt. Kinnula).

Reitin varrelta en kuitenkaan asuinpaikkoja saanut paikannettua, vaikka harjua laajalti tukimekin. Asuinpaikat keskittyvät Keurusselän rannoille. Harjun pohjoisosasta on siis havaittu vain pari kvartsinlöytöpaikkaa ja pari kiviesinettä. Kyseessä lienevät leiripaikat "valtatievarrella".

Tutkimme kymmenin koekuopin varsin kattavasti Hiekanlahden ja Heikinniemen alueet, mutta ilman parempia tuloksia.

Hiekanlahden länsipuolelta alkaa etelään menevä Tolpanjoen uoma. Paikalla on heti Jukojärven rannasta melkoinen korkeudenlasku (8 m m 100 m:n matkalla). Paikalla on ollut melkoinen koski. Topografia ja maaperä olisi hieno kivikautiselle asuinpaikalle, mutta täällä on ympäristö rakennettu tai peltoina. Pellot olivat tukevasti nurmella tai heinittyneet. Emme saaneet täältä havaintoja.



kylä 249 00 0001

Kunta: KEURUU	Kylä: Liesjärvi
Nimi : Lamponiemi	Inv.nro: 58

Mj.tyyppi: hajalöytöpaikka	Luokka: 3
Ajoitus : kivikautinen	
Kartta: 2241 07	Koordinaatit: tarkka Tarkkuus: +- X: 6928 75 Y: 2523 22 Z: 163 Z2: 163 Ala: m ²
Kunto : 2 (1=hyvä, 7=tuhottu)	Uhanalaisuus: 1 (1=ei, 3=on)
mahdollinen asuinpaikka	
alava tasainen hiekkaranta, rantavalli, soinen tausta	
Tila- ja omistajatietoja ei ole	
Löydöt:	
Km 26298:1	KVARTSI-ISKOKSIA 4 kpl
Valokuvat:	
KS-M	nega yleis

#

Paikka sijaitsee Keuruun kirkolta 25.5 km NW, Liesjärven kaakkoisrannalla, Lamponiemen eteläpuolella olevalla hiekkarannalla.

JUSSILA 1990:

Liesjärvi on ns. korpjärvi, osin Ähtärin puolella. Järvi on latvajärvi ja se laskee useiden pikkujärvien kautta Pihlajaveteen. En havainnut järven rannoilla merkkejä ylemmistä muinaisrannoista, vaan järvi lienee ollut nykyisellä tai alemmalla tasolla (162 m mpy) jääkaudesta lähtien.

Matalan ja soisen Lamponiemen eteläpuolella on 400 m pitkä hiekkaranta. Rannassa on kaapehko ja n. 1/2-1 m korkea hiekkainen rantavalli. Niemen kärjessä on rantavallin takana kostea korpinen metsä, mutta etelämpänä rantavallin takainen maasto jatkuu tasankona samalla korkeustasolla. Tämä tasanne on suurelta osin peltona, mikä oli nyt heinällä, joten siitä emme juuri havaintoja kyenneet saamaan.

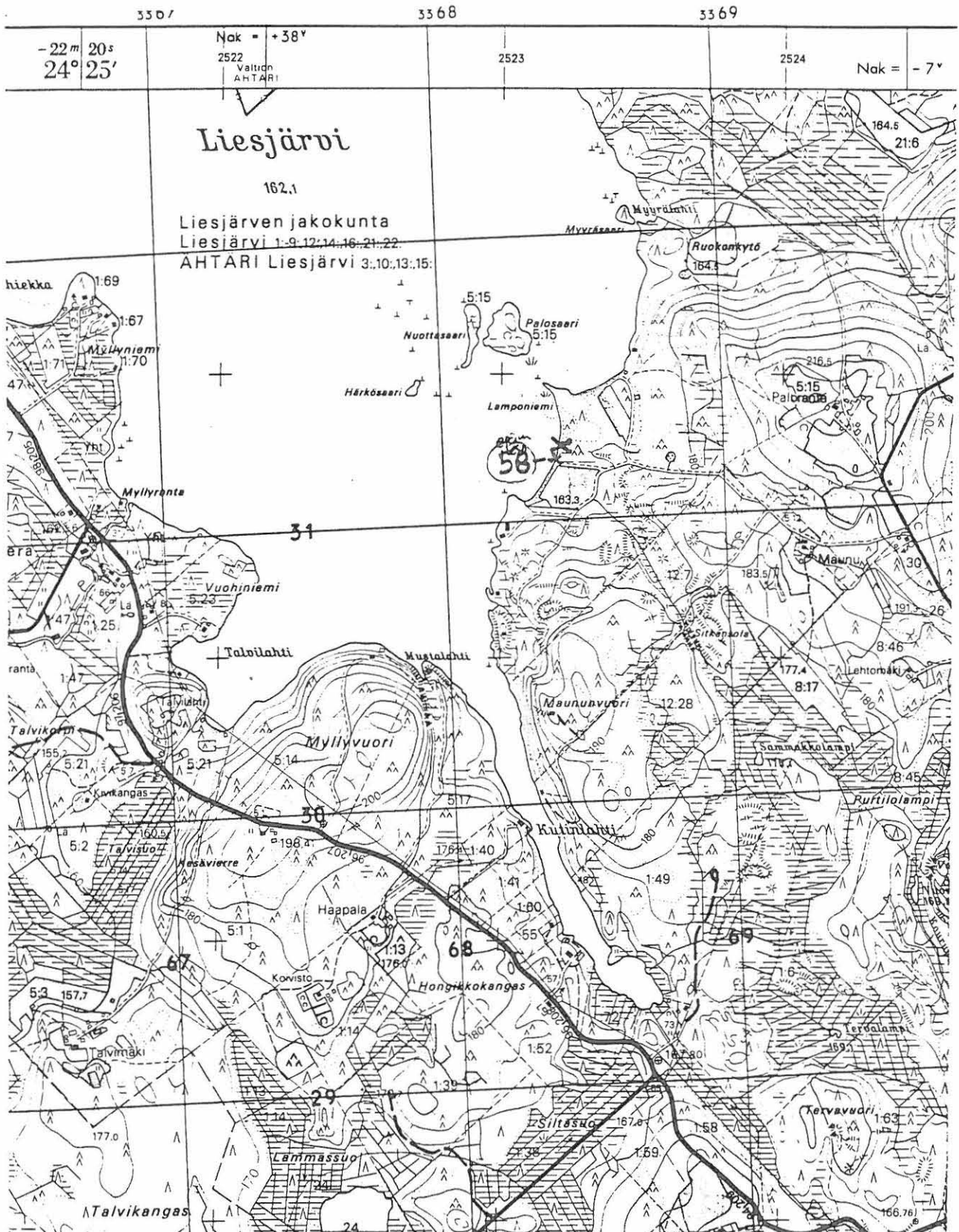
Teimme muutamia koekuoppia rantavallille Lamponiemessä, mutta tuloksetta. Noin 200 m Lamponiemen kärjestä etelään ja rantaan tulevalta tieltä muutaman kymmenen metriä pohjoiseen poimin rantavallin juurelta pari sievää kvartsi-iskoksta. Mitään muuta esihistoriaan viittaavaa en paikalla huolellisesta tarkastelusta huolimatta havainnut. Mahdollinen asuinpaikka on ehkä pel-

lon alla, tai sitten se on jäänyt sivuun niistä muutamasta koekuopasta, jotka lähettyville tein. Kyseessä voi olla leiripaikka, "kalanperkuu asema".

Ylipäätään Liesjärven rannat ovat jyrkähköjä ja hyvin kivikkoisia.

PK: 2241 07

KEURUU [58] Liesjärvi Lamponiemi



04/2 249 01 0025

Kunta: KEURUU	Kylä: Ampiala
Nimi : Rouvainmäki	Inv.nro: 59

Mj.tyyppi: röykkiö	Luokka: 2
Ajoitus : ajoittamaton	
Kartta: ^{2234 05} 2232-11	Koordinaatit: Tarkkuus: +- X: 6901 60 Y: 2551 43 Z: 168 Z2: 168 Ala: m ²
Kunto : 1 (1=hyvä, 7=tuhottu)	Uhanalaisuus: 1 (1=ei, 3=on)
Kiven ja maan sekainen röykkiö, n. 4-5 m halk, 1 m korkea kuusikkorinne, korkean mäen etelärinne, puro	
Tutkija: Timo Jussila	inventointi kk/vv 9/1990
Tila:	, 249 401 0001 0052 (kunta kylä tila talo)
Omistaja :	
Osoite :	
Valokuvat:	
KS-M	22 dia raunio
KS-M	23 dia raunio

#

Paikka sijaitsee Keuruun kirkolta 14.3 km ESE, ns. Huttulan korvessa, Petäjaveden, Keuruun ja Jämsänkosken rajojen yhtymäkohdasta 1 km NE, Asuntajärven läntisimmästä rannasta 3.5 km ESE, Rouvainmäen lounaispuolella olevan vanhan lannoituslentokiitoradan itäpäästä 130 m NE, metsäautotien N puolisessa rinteessä.

JUSSILA 1990:

Paikan näytti minulle vanha hra x (muistiinpanot hävinneet, opas asuu Siltala-nimisessä talossa, Kalettoman itäpuolella valtatie ja rautatien välisellä kapealla alalla.)

Komea kiven ja maan sekainen raunio on hiekkaisella Rouvainmäen etelärinteellä. Rinne laskee jyrkästi etelään purolaaksoon ja suohon.

Röykkiön laatu on epäselvä. Kaskiraunioksi se on iso (ja maan sekainen), olisiko paikalla ollut riihi ja tämä riihen kiuas? Hiiltä ei paikalla näkynyt, kun varovasti muuatta kiveä rauniossa nos-

telin. Koekuopasta raunion vierellä havainnoimastani maannoksesta ei voinut silmämääräisesti päätellä paikalla kasketun.

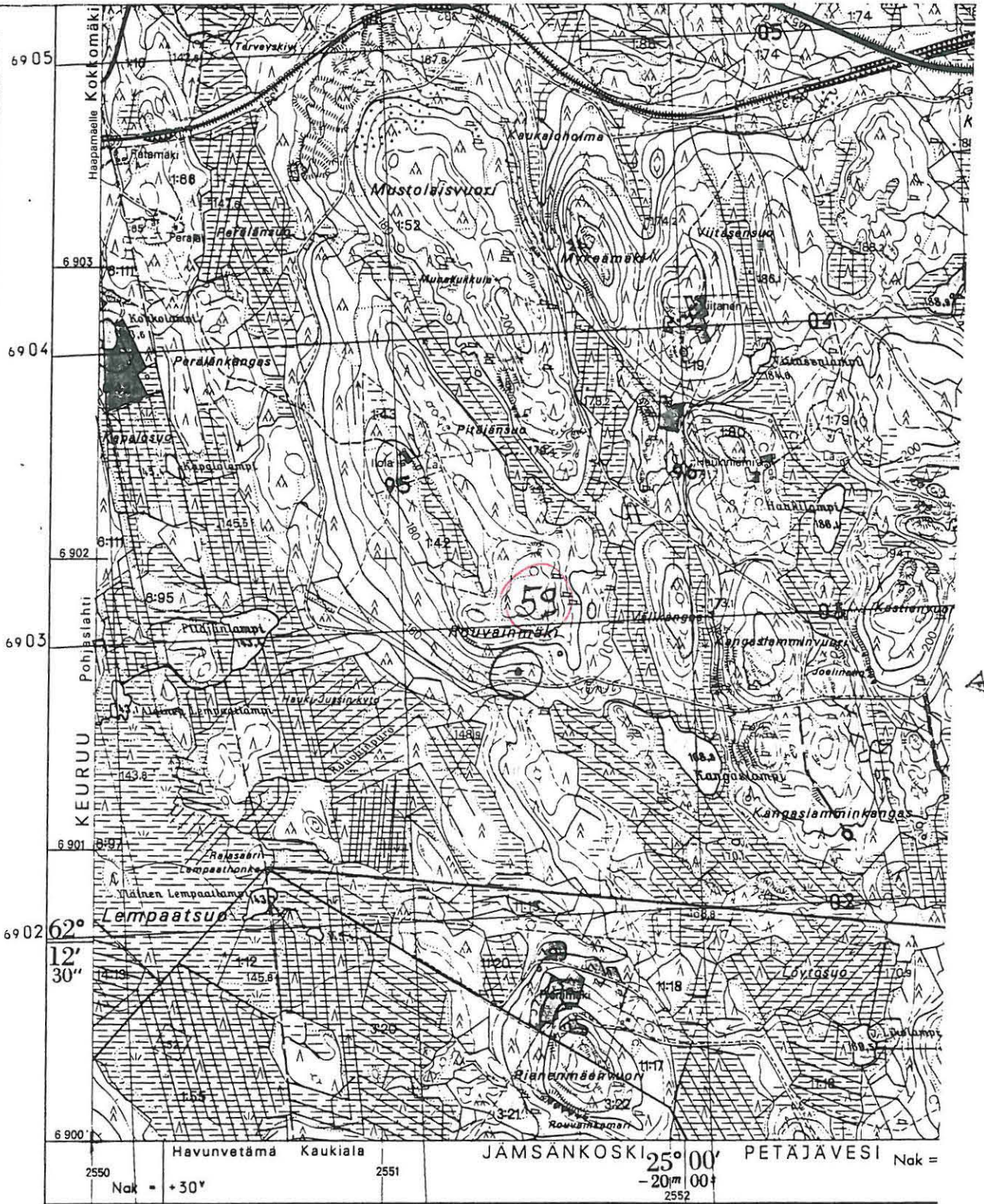
Röykkiö jää toistaiseksi arvoitukseksi, mutta se kannattanee rauhoittaa, koska aivan mahdotonta ei ole sen muinaisuuskaan.

PK: 2232-11

KEURUU [59] Ampiala Rouvainmäki

167

2234 05



KJR 249 010007

Kunta: KEURUU	Kylä: Suolahti	
Nimi : Juurikkaanniemi	Inv.nro: 60	<i>SKL 5</i>

Mj.tyyppi: röykkiö	Luokka: 3	
Ajoitus : rautakautinen		
Kartta: 2232 11	Koordinaatit:	Tarkkuus: +- m ²
X: 6907 10	Y: 2535 40	Z: 110 Z2: 115 Ala:
Kunto : 5 (1=hyvä, 7=tuhottu)	Uhanalaisuus: 1	(1=ei, 3=on)
Kiven ja maan sekaisia kumpuja, täysin hävitettyjä. Sairaala-alue, niemen eteläranta.		
Tutkija: H.Salmo	tarkastus	kk/vv 6/1960
Tutkija: Anja Sarvas	tarkastus	kk/vv 8/1969
Tutkija: T.Jussila	tarkastus	kk/vv 9/1990
Tila- ja omistajatietoja ei ole		
Löydöt: Km 14864:1 PALANEITA LUITA		

#

Paikka sijaitsee Keuruun kirkolta 2 km NW, Juurikkaanniemen eteläosassa, Sairaalan länsipuolella.

SARVAS 1969:

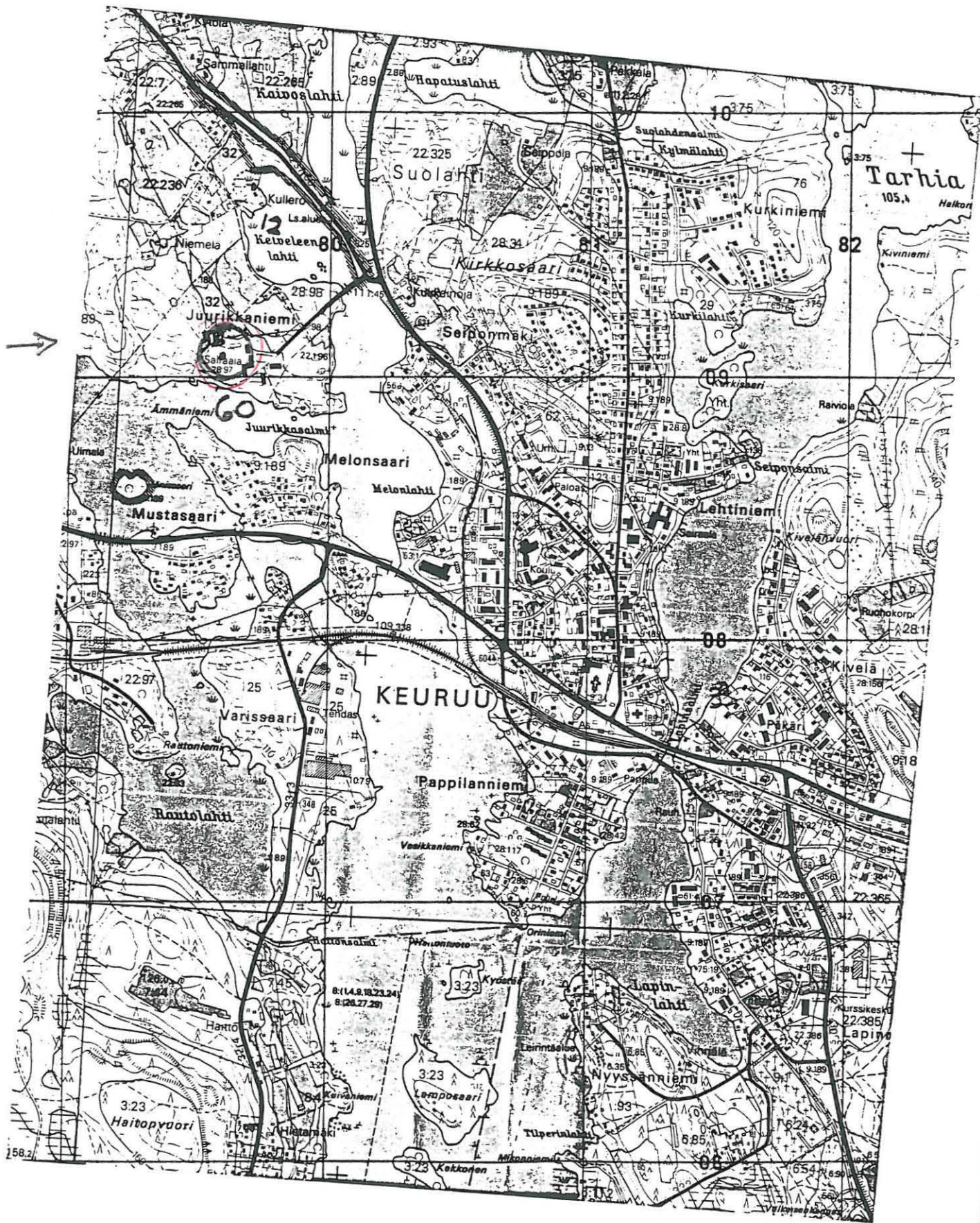
Tohtori helmer Salmo oli käynyt paikalla 28.6.1960. Hän oli todennut Juurikkaanniemen kummut kiven ja maan sekaisiksi, hiiltä ja palanutta savea sisältäviksi. Rauniot oli hänen määräyksestään säilytettävä. Rehtori Jussi Rainio oli neuvonut allekirjoittanutta (Sarvas) ottamaan yhteyttä Juurikkaanniemen sairaalan taloudenhoitajaan Pentti Vehkaseen, joka tietäisi raunioiden sijaintipaikat ja varmasti lähtisi oppaaksi. Vehkanen sanoi aluksi , ettei raunioita taida enään löytyä, koska alueella oli tehty maastonperkaustöitä. ym. muutoksia. Paikalle saavuttua ilmeni kuitenkin, että rauniot oli hävitetty kokonaan. Maastoa oli tasoitettu ja perattu joitain vuosia sitten ja samalla rauniot oli tuhottu. Taloudenhoitaja Vehkanen perusteli hävitystä sanomalla, että koska rauniot oli havaittu tyhjiksi, ei niillä katsottu olevan mitään arvoa. J.F. Ollinen mainitsee kertomuksessaan (Muinaismuistoja Kuortaneen kihlakunnan eteläisestä puolesta s. 14, SMYA 1986), että "Juurikkaanniemen nokassa, Pappilan maalla tavataan paljon pajankuotaa, joka on hyvin raskasta. Ninikään havaitaan jälkiä pajasta. Lähettyvillä on myös muureja ja jättiläisraunioita". Ollinen perustaa tietonsa C.A. Gottlundiiin.

JUSSILA 1990:

Paikka on täysin tuhottu, ei mitään havaintoja eikä lisättävää Sarvaan kertomukseen.

PK: 2232 11

KEURUU [60] Suolahti Juurikkaanniemi



Kunta: KEURUU	Kylä: Paikantamatta
Nimi : Paikantamatta	Inv.nro: 61

Mj.tyyppi: hajalöytöpaikka	Luokka: 0	
Ajoitus : kivikautinen		
Kartta:	Koordinaatit:	Tarkkuus: +- Z2: Ala: m ²
X:	Y: Z:	
Kunto : (1=hyvä, 7=tuhottu)	Uhanalaisuus: (1=ei, 3=on)	
Paikantamattomat esineet Keuruulta		
Tila- ja omistajatietoja ei ole		
Löydöt:		
Km 3439:6	LIUSKEKÄRKI	1 kpl
PohHM 3161:0	KIVITALTTA	1 kpl
Km 2809:1	REIKÄKIRVES	1 kpl

#

Löytöpaikat paikantamatta. Pihlajavedeltä.

3161 ja 3439 löydöillä ei ole tarkempia löytötietoja kuin "Pihlajavedeltä".

PohHM = Pohjanmaan historiallinen museo, Vaasa (lapun mukaan).

Km 2809 on löydetty Keuruun pitäjän Lyhenniemen talon Kankaanpään torpan Lepopellosta. Tätä paikkaa en onnistunut paikallisten kotiseuaktiivien avullakaan paikantamaan.

Museoviraston esihistorian tsto:n lappuluettelossa on Keuruun kohdalla seuraavat löydöt, jotka ovat nykyisen Vilppulan alueelta:

- Hämeen Museo 51:227 "Kivikoriste" (mikähän lienee), Keuruun kylä, Ykspuun kylä.
- Hämeen Museo 51:228 Poikkikirves, Keuruun kylä, Ukonselän ja Haikkolammin välisestä ojasta.

Kaikki em löytötekstit ovat suoraan lapuista. Keuruun kylä ulottuu Vilppulan puolelle. Löydöt Kolhon länsipuolelta Haikankylän koillisrannoilta.