

Kiikalan muinaisjäännökset ja muinaisesineet

Kertomus vuonna 2001 tehdystä arkeologisesta
inventoinnista

Laatinut Esa Laukkanen

**Turun maakuntamuseo
Kiikalan kunta
Varsinais-Suomen Liitto**

Sisällys

	Sivu
Esipuhe	2
Kiikalan muinaisjäänöksiä, suppea luettelo	4
Muinaisesineitä Kiikalasta	14
Kiikalasta saadut kivikauden löydöt yleisissä kokoelmissa	14
Kivikautta myöhemmät maalöydöt ja alustavasti sellaisiksi oletettavat muinaisesineet	21
Kohde-esittelyt	23
Kiikalan muinaisjäänösinventoinnin mustavalkokuvien luettelo	102
Yleiskartat ja karttaotteet selityksineen	106
Valokuvaliite	132
Paikannimihakemisto	136
Liite: Kiikalan muinaisjäänökset ja tentatiivikohteet muinaisjäänöstyypeittäin	139

Esipuhe

Kiikalan kunta sijaitsee Varsinais-Suomessa ja on yksi sen itäisimmistä kunnista. Kiikalan naapurikunnat ovat Somero, Nummi-Pusula, Suomusjärvi, Kisko, Pertteli ja Kuusjoki. Näistä Somero luetaan tavanmukaisessa historiallisessa maakuntajaossa Hämeeseen, ja Nummi-Pusulan alue on Uttamaata. Läänijaon muutosten jälkeen Kiikala kuuluu nyt Länsi-Suomen lääniin.

Kiikalasta on suunnilleen yhtä pitkä matka sekä Turkuun että Helsinkiin, ja näiden kaupunkien välinen valtatie 1 kulkee Kiikalan kautta. Suunnitteilla on ollut, että pitkään valmisteltu valtatie 1:n parannustyö olisi käynnissä jo vuoden 2002 aikana. Valtatie on suunniteltu rakentaa mm. Kiikalan alueella osaksi uutta linjaa myöten. Kiikalan alueella ei ole rautatietä.

Kiikalan maapinta-ala on 240,12 km². Vesipinta-alaa on runsas 5 km² ja rantaviivaa 50 km. Asukasluku on 31.12.1996 ollut 1939 henkeä. Pitäjän keskellä on aikoinaan sijainnut Kiikalanjärvi eli Kurajärvi, joka on kuivattu 1900-luvulla. Järvi laski aikoinaan Hitolanjoen kautta Uskelanjokeen. Kokonaan Kiikalan alueella sijaitsevista järvistä, joita on useita, mainittakoon laajimpana Kyynäräjärvi. Muutamasta muusta järvestä on osia Kiikalan alueella, niistä mainittakoon Omenojärvi, Hirsijärvi ja Pernjärvi. Kiikalan kaakkoisosassa virtailee Varesjoki, joka laskee Suomusjärven puolella Aneriojärveen.

Tasaisia maastoja Kiikalassa on esim. pohjoisosissa pitäjää. Toisaalta hyvinkin vaihtelevia pinnanmuotoja on Kiikalan lounaislaidalla valtatie 1:n varsilla. Laajoja soitakin Kiikalassa on mm. Someron vastaisella kunnanrajalla ja sen tuntumassa.

Kiikalan elinkeinorakenteessa maa- ja metsätaloudella on Suomen tilastollisen vuosikirjan 1996 mukaan 35,8 %:n osuus, jalostuksella 25,6 %:n ja palveluilla 34,7 %:n. Kiikalassa on aiemmin toiminut Johannislundin lasitehdas, joka oli perustettu jo vuonna 1821.

AIEMMAT TIEDOT KIIKALAN MUINAISJÄÄNNÖKSISTÄ JA -ESINEISTÄ

Kiikalan muinaisjäännöskantaa ja esinelöytöjä on käsitelty Matti Huurteen kertomuksessa vuonna 1965 tapahtuneesta inventoinnista, joka on käsikirjoituksena museoviraston arkeologian osaston topografisessa arkistossa. Varsinais-Suomen seutukaavaliiton vuonna 1979 julkaisemassa suojelukohteitten luettelossa on esitelty Kiikalan muinaisjäännöksiä ("Varsinais-Suomen suojelualueet ja -kohteet / Vaiheseutukaava 1 / Salon seutukaavan muutos 1979"). Karttaesitys samoista on myös julkaisussa "Varsinais-Suomen vahvistettujen seutukaavojen yhdistelmä 1996". Vuonna 1987 ilmestynyt "Kiikalan historia" sisältää Anja Sarvaksen kirjoittaman Kiikalan esihistorian, johon liittyy muinaisjäännöskohteiden esittely yleiskarttoineen. Samassa pitäjänhistoriassa Erik von Herzen on useassa kohdassa sivunnut joitakin Kiikalasta tunnettuja historiallisen ajan muinaisjäännöksiä.

Valtatien rakentamiseen liittyviä alueita mm. Kiikalassa on Hans-Peter Schulz inventoinut vuonna 1991. Erillisiä tarkastuselontekoja Kiikalan kohteista on tehty vain vähän. Hjalmar Appelgren-Kivalo on vuonna 1909 kartoittanut Myllykankareen torpan lähellä olevia löytöpaikkoja. Hän ilmoitti selonteossaan myös suorittaneensa Myllymäellä mäen rinteessä koekaivauksia. Omenojärven rannalla olevaa Uudentalon kivikautista löytöpaikkaa ja sen lähiseutuja on Anna-Liisa Hirviluoto tarkastanut vuonna 1960. Tarkastuksista on selonteot museoviraston arkeologian osaston topografisessa arkistossa. Mainitun koekaivauksen ja Schulzin v. 1991 tekemien koekuopitusten lisäksi ei Kiikalassa ole tehty arkeologisia kaivauksia.

Seutukaavaliiton julkaisemat suojelukohteiden luettelot käsittävät Kiikalasta 25 esihistoriallista kohdetta, niiden joukkoon on otettu kaikkiaan 14 sellaista, jotka ovat vuoden 1965 inventoinnin kohde-esittelyjen mukaan epävarmoja kivikauden asuinpaikkoja: Myllytryyki, Krappenpyöli, (Puolon) Kotopelto, Kylä-Sipilä, (Ruskon) Kotopelto, Rasi, Sillanpää, Ali-Örsi, Uusitalo, Ranta, Salmenranta, Rauhaniemi, Topuli, Kaarle.

INVENTOINTI VUONNA 2001

Kiikalan tämänkertainen muinaisjäännösinventointi oli osa Turun maakuntamuseon, Salon seudun kuntien ja Varsinais-Suomen Liiton yhteistä SARA-KUM-projektia (Salon seudun rakennettu kulttuuriympäristö ja maisema -projekti) ja sai rahoitusta maakunnan kehittämisrahoista. Projekti on myös jaettu A- ja B-osaan, ja Kiikalan muinaisjäännösinventointi kuului ensiksi mainittuun osaan.

Tämän kirjoittaja toteutti inventoinnin kenttätyöt 22.5.2001-20.6.2001. Työnantajani oli tuolloin Turun maakuntamuseo. Suorittamaani inventointiyötä valvoi tutkija Heljä Brusila Turun maakuntamuseosta.

Tässäkin inventoinnissa pintapöimintä ts. pintalöytöjen tarkastelu tuli olemaan tärkein työmenetelmä. Kenttätöiden aikana maan pinnan tarkastelu pintalöytöjen varalta kävikin päänsä pelloilla yleensä hyvin tai kohtuullisesti, sillä oras oli monella vainiolla vielä suhteellisen matalaa eikä niin ollen haitannut näkyvyyttä, ja viljelijät sallivat aina oraan seassa kävelemisen, kun sitä heiltä kysyin. Inventoidessani liikuin autolla kohteille.

Tietooni ei tullut Kiikalasta yhtään muinaisjäännettä, joka olisi ollut välittömässä tuhoutumisvaarassa. Tahallista muinaisjäännettösten tuhoamista ei tietääkseni ole Kiikalassa tapahtunut.

Tarkastamistani Kiikalan kohteista olen päätellyt kolme aiemmin tuntemattomiksi kivikautisiksi asuinpaikoiksi (Esitely nimillä Huhtala, Jokipelto ja Silva). Lisäksi varmistui, että ainakin kolme aiemmin epävarmana asuinpaikkana tunnettua kohdetta ovat kivikauden asuinpaikkoja (Sillanpää, Ranta, Kylä-Sipilä). Rasin talon pellolla kvartsi-iskosten löytöalue osoittautui niin laajaksi, että sekin ehkä on luettavissa varmuudella kivikauden asuinpaikkoihin; sen löytöihin kuului myös palanut luun siru.

Paikkakuntalaisten ilmoitusten perusteella tuli tietooni joitakin sellaisia muinaisjäänneksiä, jotka ajoittuvat verraten myöhäiseen aikaan, ja sellaisia, joiden ajoitus on epäselvä. Niinpä ilmoitettiin mm. joitakin pieniä kivi-ryökykiöitä, sudenkuoppa, kalkkilouhoksia, kalkinpolttouuneja ja kaksi tervahautaa.

Vuoden 2001 inventoinnin jälkeen Kiikalasta oli tiedossa **23 kivikautista asuinpaikkaa**, jonka lisäksi on vielä **12 epävarmaa kivikauden asuinpaikkaa**, ajoitukseltaan epämääräisiä ryökykiöryhmiä, sekä historiallisen ajan kohteita, joista huomattavimpina pitäisin kahta vanhaa uhrilähdettä ja kahta kalkinpolttouunia. Pronssikauden muinaisjäänneksiä Kiikalasta ei tunneta; **osaksi rautakaudelle** on entuudestaan ajoitettu Kiikalassa Ali-Vesän asuinpaikka ja Aron asuinpaikka, joilta kummaltakin on myös kivikautteen viittäviä löytöjä. Ali-Vesän maalta on vuonna 1965 tallennettu 15 palaa rautakautista keramiikkaa (KM 16807:1), ja Aron asuinpaikalta vuonna 1991 mm. savikiekon pala (KM 27670:5).

Tähän inventointikertomukseen olen sisällyttänyt esihistoriallisten kohteitten lisäksi myös historiallisen ajan kohteet ja ne, joiden ajoitus on epäselvä. On arvattavissa, että joitakin historiallisen ajan kohteita olisi perusteellisella etsimisellä löydettävissä paljon lisääkin; ainakin asumusten paikkoja ja ehkä vanhoja rajamerkkejä ja käytöstä jääneitä tielinjoja kaiketi löytyisi yksistään vanhaa kartta-aineistoa läpikäymällä. Tällaisten kohteitten etsimiseen ja tarkastamiseen ei kuitenkaan käytettävissäni oleva työaika antanut mahdollisuuksia. Aiemmassa perusinventoinnissa kohteet oli numeroitu karttalehden neljänneksittäin. Tässä niille on aluevalvojan (Marianne Schauman-Lönnqvistin) kehotuksesta annettu uusi koko kunnalle yhteinen juokseva numerointi, joka tulee myös käyttöön muinaisjäänneksirekisterissä.

Kiikalan tunnettuja muinaisjäänneksiä ei yleensä ole merkitty julkaistuille peruskarttalehdille. Toisaalta yksi peruskarttalehdelle Kiikalan kohdalle painettu muinaisjäänneksen merkintä näyttäisi olevan aiheeton. Karttalehdellä ”KIICALA” 2023 06 on merkintä ”Tervah.” kohdassa 6705 50, 2477 61. Siltä kohdalta en kuitenkaan löytänyt tervahautaa, vaan aivan tavallisen maakellarin jäännöksen.

Tiedot kiinteistöjen rekisterinnumeroista ja omistajista ovat saadut Kiikalan kunnan tietokannoista 18.6.2001 ellei niitten yhteydessä muuta erikseen mainita.

Aiemmin muinaisjäänneksiluetteloihin merkitsemättömät kohteet ovat saaneet luokitus ehdotuksen seuraaviin käytössä oleviin luokkiin sijoittamisesta:

- Luokkaan II ne, joiden kohdalla pätee: ”Kohteiden arvoa ei voida selvittää ilman tarkempia tutkimuksia. Tutkimustulosten perusteella ne siirretään joko I luokkaan tai tavallisimmin III luokkaan”
- Luokkaan III ne, joiden kohdalla pätee: ”Kohteet, joita riittävästi tutkittuina tai kokonaan hävinneinä ei ole enää tarpeen pitää rauhoitettuina”

Yhdenkään nyt ensimmäistä kertaa kuvatun kohteen en katso soveltuvan luokkaan I, jota käytetään edellisten rinnalla. Luokka I on määritelty seuraavasti: ”Kohteet katsotaan valtakunnallisiksi muistomerkeiksi, jotka ovat niin arvokkaita, että niiden säilyminen on turvattava kaikissa olosuhteissa. Vaikka ne tutkittaisiinkin, ne pyritään entisöimään”.

Inventoinnin aikana ottamani valokuvat on luetteloitu Turun maakuntamuseon kokoelmiin tunnuksilla KF 012665-012750. Kiikalan inventointilöydöt ovat museoviraston luettelonnumeroilla KM 32812 - 32833.

Tässä yhteydessä haluan vielä kiittää kaikkia työtäni avustaneita tahoja.

Tuusula 26.11.2001
Esa Laukkanen
FK

Kiikalan muinaisjäännöksiä, suppea luettelo

1 Topuli

MJ-tyyppi: Asuinpaikat

Ajoitus: kivikautinen ja myös historialliseen aikaan kuuluva

Rauhoitusluokka: II

Alue/Rekisterikylä: Rasvala 412

Tila: Töykkälä RN:o 2:61

Lukumäärä: kahdessa osassa

Peruskartta: 2023 02 MUURLA

X = 6695 55-64, y = 2469 64-70, z = 62-68

X = 6695 57-66, y = 2469 76-82, z = 60-67

Kohteen osat kumpuilevilla peltomailla; niiden välillä on pihamaa.

2 Kalkkila

MJ-tyyppi: Asuinpaikat

Ajoitus: kivikautinen

Rauhoitusluokka: II

Alue/Rekisterikylä: Rekiäki 413

Tilat: Kaunisto RN:o 1:79 ja Kalkkila RN:o 1:80

Lukumäärä: 1

Peruskartta: 2023 03 ISO-HIISI

X = 6706 70, y = 2465 80, z = n. 60

Pihamaata ympäröivillä alueilla.

3 Kolli 1

MJ-tyyppi: Asuinpaikat

Ajoitus: kivikautinen

Rauhoitusluokka: ei määritetty entuudestaan

Alue/Rekisterikylä: Rekiäki 413

Tila: Kolli RN:o 9:47

Lukumäärä: 1

Peruskartta: 2023 03 ISO-HIISI

X = 6705 81- 98, y = 2465 52-61, z = 47,5-55

Tasaista peltoa.

4 Ali-Vesä

MJ-tyyppi: Asuinpaikat

Ajoitus: kivikautinen ja rautakautinen

Rauhoitusluokka: II

Alue/Rekisterikylä: Pirilä 411

Tila: Ali-Vesä RN:o 1:55

Lukumäärä: 1

Peruskartta: 2023 05 SUOMUSJÄRVI

X = 6695 61-66, y = 2470 62-67, z = 50-55

Järvenrantapeltoa sileän pienen avokallion vieressä. Lähellä sauna.

5 (Ruskon) Kotopelto

MJ-tyyppi: Asuinpaikat

Ajoitus: kivikautinen

Rauhoitusluokka: II
Alue/Rekisterikylä: Pirilä 411
Tila: Rusko RN:o 4:0
Lukumäärä: 1
Peruskartta: 2023 05 SUOMUSJÄRVI
X = 6695 76, y = 2471 12, z = 70-75
Mäkien välisellä peltovainiolla pihan vieressä.

6 Myllykankare
MJ-tyyppi: Asuinpaikat
Ajoitus: kivikautinen
Rauhoitusluokka: II
Alue/Rekisterikylä: Pirilä 411
Tila: Rusko RN:o 4:0
Lukumäärä: 1
Peruskartta: 2023 05 SUOMUSJÄRVI
X = 6697 08, y = 2471 56, z = 55-65
Länteen päin laskeutuvaa peltoa Huitinjoen laakson itälaidalla metsän reunassa.

7 Huhtala
MJ-tyyppi: Asuinpaikat
Ajoitus: kivikautinen
Rauhoitusluokka: ei määritetty entuudestaan
Alue/Rekisterikylä: Rekijoki 413
Tila: Holma RN:o 1:60 (v:n 1989 tieto)
Lukumäärä: 1
Peruskartta: 2023 06 KIIKALA
X = 6707 97 - 6708 09, y = 2470 10-22, z = 55-70
Jokivarsipeltoa.

8 Mäkilä
MJ-tyyppi: Asuinpaikat
Ajoitus: kivikautinen
Rauhoitusluokka: II
Alue/Rekisterikylä: Vanhakylä 419
Tila: Mäkilä RN:o 1:38
Lukumäärä: 1
Peruskartta: 2023 05 SUOMUSJÄRVI
X = 6699 20, y = 2474 04, z = 75-80
Metsien keskellä olevaa tasaista peltoa.

9 Uusitalo
MJ-tyyppi: asuinpaikat
Ajoitus: kivikautinen
Rauhoitusluokka: II
Alue/Rekisterikylä: Yltäkylä 421
Tilat: Uusitalo RN:o 1:50, Alikriippi RN:o 2:45, Ylianttila RN:o 1:27
Lukumäärä: 3 (Vuoden 1965 inventoinnin kohde ANERIOJÄRVI 3 Uusitalo sekä v:n 1991 inventoinnin kohteet Ali-Kriippi 1a ja Yli-Anttila 1b)
Peruskartta: 2023 05 SUOMUSJÄRVI
X = 6698 34, y = 2477 56, z = 55-60 (ANERIOJÄRVI 3 Uusitalo)
X = 6698 44, y = 2477 54, z = 55-57 (Ali-Kriippi 1 a)

X = 6698 45, y = 2477 66, z = 63-65 (Yli-Anttila 1 b)
Rinnepeltoa pihamaan lähellä.

10 Ali-Örsi
MJ-tyyppi: Asuinpaikat
Ajoitus: kivikautinen
Rauhoitusluokka: II
Alue/Rekisterikylä: Yltäkylä 421
Tila: Ylianttila RN:o 1:27
Lukumäärä: 1
Peruskartta: 2023 05 SUOMUSJÄRVI
X = 6698 88, y = 2477 06, z = n. 60
Tasaista peltoa.

11 Sillanpää
MJ-tyyppi: Asuinpaikat
Ajoitus: kivikautinen
Rauhoitusluokka: II
Alue/Rekisterikylä: Yltäkylä 421
Tilat: Ylikriipi RN:o 13:4 ja Pyymäki RN:o 1:7
Lukumäärä: 1
Peruskartta: 2023 05 SUOMUSJÄRVI
X = 6699 18-22, y = 2477 83-95, z = 65-75
Peltomaita metsäsaarekkeiden rajalla.

12 Rasi
MJ-tyyppi: Asuinpaikat
Ajoitus: kivikautinen
Rauhoitusluokka: II
Alue/Rekisterikylä: Peltola 410
Tila: Rasi RN:o 1:58 (18.10.1995)
Lukumäärä: 1
Peruskartta: 2023 06 KIIKALA
X = 6701 63-72, y = 2474 62-75, z = 67,5-75
Peltoja lähellä järven rantaa.

13 Kylä-Sipilä
MJ-tyyppi: Asuinpaikat
Ajoitus: kivikautinen
Rauhoitusluokka: II
Alue/Rekisterikylä: Peltola 410
Tila: RN:o 6:17
Lukumäärä: 1
Peruskartta: 2023 06 KIIKALA
X = 6701 79-96, y = 2474 06-30, z = 67,5-75
Peltoja lähellä järven rantaa.

14 Urho
MJ-tyyppi: Asuinpaikat
Ajoitus: kivikautinen

Rauhoitusluokka: II
Alue/Rekisterikylä: Hitola 403
Tila: Urho RN:o 2:11
Lukumäärä: 1
Peruskartta: 2023 06 KIIKALA
X = 6703 74, y = 2474 80, z = 75-80
Loivasti luoteeseen laskeutuvia tasaisia peltoja metsän rajassa.

15 Kaunela (Myös nimellä Myllykulma)
MJ-tyyppi: Asuinpaikat
Ajoitus: kivikautinen
Rauhoitusluokka: II
Alue/Rekisterikylä: Hitola 403
Tila: Runko RN:o 3:24
Lukumäärä: 1
Peruskartta: 2023 06 KIIKALA
X = 6704 56, y = 2472 00, z = 70-75
Peltoa jokilaaksossa.

16 Myllytryyki
MJ-tyyppi: Asuinpaikat
Ajoitus: kivikautinen
Rauhoitusluokka: II
Alue/Rekisterikylä: Hitola 403
Tila: Uusitalo RN:o 4:51
Lukumäärä: 1
Peruskartta: 2023 06 KIIKALA
X = 6704 89-92, y = 2471 58-63, z = 65-75
Itään laskeutuvaa peltoa jokivarressa.

17 Krappenpyöli
MJ-tyyppi: Asuinpaikat
Ajoitus: kivikautinen
Rauhoitusluokka: II
Alue/Rekisterikylä: Hitola 403
Tila: Krapenpyöli II RN:o 7:11
Lukumäärä: 1
Peruskartta: 2023 06 KIIKALA
X = 6705 00, y = 2471 92, z = 65-70
Tasaista jokivarsipeltoa.

18 Luoma
MJ-tyyppi: Asuinpaikat
Ajoitus: kivikautinen
Rauhoitusluokka: II
Alue/Rekisterikylä: Kiikala 405
Tila: Luoma RN:o 2:3.
Lukumäärä: 1
Peruskartta: 2023 06 KIIKALA
X = 6706 00, y = 2471 53, z = 70
Jyrkästi etelään laskeutuvaa peltoa jokilaaksossa.

19 Ranta

MJ-tyyppi: Asuinpaikat

Ajoitus: kivikautinen

Rauhoitusluokka: II

Alue/Rekisterikylä: Vanhakylä 419

Tilat: Ranta RN:o 3:3, Metsämaa RN:o 3:5, Rantaniitty RN:o 3:11

Lukumäärä: 1

Peruskartta: 2023 06 KIIKALA

X = 6701 67-72, y = 2475 56-60, z = 70-75

Länteen laskeutuvaa maastoa metsän puolella lähellä järvenrantapeltoa.

20 Kylänpää

MJ-tyyppi: Asuinpaikat

Ajoitus: kivikautinen

Rauhoitusluokka: II

Alue/Rekisterikylä: Vanhakylä 419

Tila: Kylänpää RN:o 7:2

Lukumäärä: 1

Peruskartta: 2023 06 KIIKALA

X = 6701 80, y = 2475 35, z = 70-75

Harjanteen pää lähellä Omenojärven rantaa. Paikalla lato.

21 Ahopelto

MJ-tyyppi: Asuinpaikat

Ajoitus: kivikautinen

Rauhoitusluokka: II

Alue/Rekisterikylä: Vanhakylä 419

Tila: Seppä II RN:o 9:0

Lukumäärä: 1

Peruskartta: 2023 06 KIIKALA

X = 6702 05, y = 2476 35, z = 72,5

Peltoaukealla.

22 Lehtiniemi

MJ-tyyppi: Asuinpaikat

Ajoitus: kivikautinen

Rauhoitusluokka: II

Alue/Rekisterikylä: Vanhakylä 419

Tilat: Lehtiniemi VI RN:o 1:54 ja Seppä II RN:o 9:0; muinaisjäännös on niistä toisen tai molempien alueella.

Lukumäärä: 1

Peruskartta: 2023 06 KIIKALA

X = 6702 25, y = 2476 62, z = 70-75

Mäen pohjoislaidalla.

23 Salmenranta

MJ-tyyppi: Asuinpaikat

Ajoitus: kivikautinen

Rauhoitusluokka: II

Alue/Rekisterikylä: Vanhakylä 419

Tila: Salmenranta RN:o 2:45

Lukumäärä: 1
Peruskartta: 2023 06 KIIKALA
X = 6702 63, y = 2475 03, z = 70-75
Tien vierustaa lähellä puroa.

24 Rauhaniemi (1)
MJ-tyyppi: Asuinpaikat
Ajoitus: kivikautinen
Rauhoitusluokka: II
Alue/Rekisterikylä: Vanhakylä 419
Tilat: Kylänpää II RN:o 1:20 ja Rauhaniemi RN:o 1:33
Lukumäärä: 1
Peruskartta: 2023 06 KIIKALA
X = 6702 90, y = 2475 86, z = 75-80
Tasaista peltoa lähellä entisen Kurajärven länsirantaa.

25 Krapa eli Seppä
MJ-tyyppi: Asuinpaikat
Ajoitus: kivikautinen
Rauhoitusluokka: II
Alue/Rekisterikylä: Vanhakylä 419
Tilat: Petäjistö RN:o 1:19 ja Seppä RN:o 3:22
Lukumäärä: 1
Peruskartta: 2023 06 KIIKALA
X = 6703 32-42, y = 2476 35-40, z = 70-75
Entisen Kurajärven rantapeltua.

26 Puolo eli Kotopelto
MJ-tyyppi: Asuinpaikat
Ajoitus: kivikautinen
Rauhoitusluokka: II
Alue/Rekisterikylä: Hitola 403
Tila: Puolo RN:o 1:88
Lukumäärä: 1
Peruskartta: 2023 06 KIIKALA
X = 6704 20, y = 2475 85, z = 75-80
Hieman kumpuilevaa peltoa.

27 Kaarle
MJ-tyyppi: Asuinpaikat
Ajoitus: kivikautinen
Rauhoitusluokka: II
Alue/Rekisterikylä: Rekiäjo 413
Tila: Vanha-Työveri RN:o 11:45
Lukumäärä: 1
Peruskartta: 2024 04 TERTTILÄ
X = 6711 26, y = 2473 30, z = 75
Hiekanoitossa madallettu pieni kumpare joenvarrella olevalla peltoaukeamella.

28 Aro
MJ-tyyppi: Asuinpaikat

Ajoitus: kivikautinen ja rautakautinen
Rauhoitusluokka: II
Alue/Rekisterikylä: Kruusila 407
Tila: Aro RN:o 8:0
Lukumäärä: 1
Peruskartta: 2023 05 SUOMUSJÄRVI
X = 6696 42-52, y = 2470 23-30, z = 59-62
Korkean mäen länsipuolella puron varrella oleva pelto.

29 Myllymäki
MJ-tyyppi: Asuinpaikat
Ajoitus: kivikautinen
Rauhoitusluokka: II
Alue/Rekisterikylä: Kruusila 407
Tila: Pormestari RN:o 2:63
Lukumäärä: 1
Peruskartta: 2023 05 SUOMUSJÄRVI
X = 6697 09, y = 2471 09, z = 62-64
Kaakkoon viettävää peltoa Huitinjoen laaksossa.

30 Yli-Lääppä
MJ-tyyppi: Asuinpaikat
Ajoitus: kivikautinen
Rauhoitusluokka: II
Alue/Rekisterikylä: Yltäkylä 421
Tila: Yli-Lääppä RN:o 4:54
Lukumäärä: 1
Peruskartta: 2023 05 SUOMUSJÄRVI
X = 6697 95, y = 2476 43, z = 54-56
Tasaista peltoa.

31 Jokipelto
MJ-tyyppi: Asuinpaikat
Ajoitus: kivikautinen
Rauhoitusluokka: ei määritelty entuudestaan
Alue/Rekisterikylä: Hitola 403
Tila: Jokipelto RN:o 1:92
Lukumäärä: 1
Peruskartta: 2023 06 KIIKALA
X = 6704 77-81, y = 2475 49-51, z = 70-75
Jokivarsipeltoa lähellä ent. Kurajärven rantaa.

32 Silva
MJ-tyyppi: Asuinpaikat
Ajoitus: kivikautinen
Rauhoitusluokka: ei määritelty entuudestaan
Alue/Rekisterikylä: Silva 418
Tila: Silva RN:o 1:58
Lukumäärä: 1
Peruskartta: 2023 06 KIIKALA
X = 6702 44-58, y = 2477 19-32, z = 67,5-75
Peltoa entisen Kurajärven rannan lähellä. Entistä sahan ympäristöä.

33 Pyhätöyräs

MJ-tyyppi: Asuinpaikat

Ajoitus: kivikautinen

Rauhoitusluokka: ei tiedossani, onko määritelty

Lukumäärä: 1

Alue/Rekisterikylä: Rekijoki 413

Tila: Töyräspello RN:o 4:50

Peruskartta: 2023 06 KIIKALA

X = 6707 04, y = 2470 30, z = 70-72,5

Koilliseen laskeutuvaa peltoa metsän rajalla. Jokiranta on runsaan 400 m:n päässä.

34 Kollinummi

MJ-tyyppi: Pyyntikuopat (sudenkuoppa)

Ajoitus: historiallinen aika

Rauhoitusluokka: ei määritelty entuudestaan

Alue/Rekisterikylä: Rekijoki 413

Tila: Kolli RN:o 9:47

Lukumäärä: 1

Peruskartta: 2023 03 ISO-HIISI

X = 6705 00, y = 2467 18, z = 97,5-100

Hietikkoisella kankaalla lähellä tietä.

35 Kultalähde

MJ-tyyppi: lähteet (väitetty uhrilähde)

Ajoitus: epäselvä

Rauhoitusluokka: ei tiedossani

Alue/Rekisterikylät: Komisuo 406 ja Pappila 409

Tilat: Yli-Isoperhe RN:o 1:72 (252 406 0001 0072) ja Kiistala RN:o 1:0
(252 409 0001 0000)

Lukumäärä: 1

Peruskartta: 2023 06 KIIKALA

X = 6705 23, y = 2479 68, z =

Harjualueella kaukana asutuksesta.

36 Silmälähde

MJ-tyyppi: lähteet (väitetty uhrilähde)

Ajoitus: epäselvä

Rauhoitusluokka: ei tiedossani

Alue/Rekisterikylä: Rasvala 412

Tila: Töykkälä RN:o 2:61

Lukumäärä: 1

Peruskartta: 2023 02 MUURLA

X = 6695 56, y = 2469 72, z = 60

Kallion juurella lähellä Hirsijärven koillispäätä.

37 Teilinummi

MJ-tyyppi: Mestauspaikat

Ajoitus: 1800-luku

Rauhoitusluokka: ei tiedossani

Alue/Rekisterikylä: Rasvala 412

Tila: Huvikumpu RN:o 1:110

Lukumäärä: 1

Peruskartta: 2023 02 MUURLA
X = 6695 68, y = 2468 16, z = 85
Korkea mäkialue valtatie varrella.

38 Kisselimäki
MJ-tyyppi: louhokset (kvartsilouhos)
Ajoitus: historiallinen aika
Rauhoitusluokka: ei tiedossani
Alue/Rekisterikylä: Rekijoki 413
Tila: ?
Lukumäärä: 1
Peruskartta: 2023 06 KIIKALA
X = 6709 28, y = 2474 93, z = 100
Mäki peltoaukean vieressä.

39 Kalkkimäki
MJ-tyyppi: muinaisjäännösryhmät; louhoksia, kalkinpoittouuni
Ajoitus: historiallinen aika
Rauhoitusluokka: ei tiedossani
Alue/Rekisterikylä: Saari 415
Tilat: Kuusela RN:o 2:18 ja Saarenpää 2:63 (tieto v:lta 1984)
Lukumäärä: 2
Peruskartta: 2023 09 JOHANNISLUND
X = 6701 93 - 6702 24, y = 2482 28-54, z = 100-110
Osaksi hakkuuaukeata, osaksi metsää.

40 Töykkälä E
MJ-tyyppi: latomukset
Ajoitus: epämääräinen
Rauhoitusluokka: II
Alue/Rekisterikylä: Rasvala 412
Tila: Töykkälä RN:o 2:61
Lukumäärä: 1
Peruskartta: 2023 02 MUURLA
X = 6695 62, y = 2469 86, z = 71
Mäellä lähellä Hirsijärven koillispuoleen ulottuvaa peltoaukeaa.

41 Rusko
MJ-tyyppi: latomukset
Ajoitus: epämääräinen
Rauhoitusluokka: ei tiedossani
Alue/Rekisterikylä: Pirilä 411
Tila: Rusko RN:o 4:0
Lukumäärä: 1
Peruskartta: 2023 05 SUOMUSJÄRVI
X = 6695 80, y = 2471 10, z = 70-75
Lähellä pihamaata pellon laidalla.

42 Koivula
MJ-tyyppi: tervahauta
Ajoitus: historiallinen

Rauhoitusluokka: ei määritelty entuudestaan
Alue/Rekisterikylä: Rekijoki 413
Tila: Koivula RN:o 9:17 (noin v:n 1991 tieto)
Lukumäärä: 1
Peruskartta: 2023 03 ISO-HIISI
X = 6705 70, y = 2467 56, z = .
Kuusivaltaisessa metsässä lähellä pihamaata ja peltoa.

43 Kujanpää
MJ-tyyppi: tervahauta
Ajoitus: historiallinen aika
Rauhoitusluokka: ei määritelty entuudestaan
Alue/Rekisterikylä: Peltola 410
Tila: Kujanpää RN:o 1:42
Lukumäärä: 1
Peruskartta: 2023 06 KIIKALA
X = 6700 58, y = 2472 94, z = .
Tiheässä kuusikossa.

44 Kalkkilanmäki
MJ-tyyppi: muinaisjäännösryhmät; louhos, kaivanto, kalkinpolttouunin jäännökset
Ajoitus: historiallinen
Rauhoitusluokka: ei tiedossani
Alue/Rekisterikylä: Rekijoki 413
Tila: Kalkkila RN:o 1:80
Lukumäärä: louhos, kaivanto ja uunin jäännökset, yht. 3 osaa
Peruskartta: 2023 03 ISO-HIISI
Uunin jäännökset: X = 6706 56, y = 2465 82, z = .
Pitkänomainen louhos: X = 6706 53, y = 2465 85, z = .
Louhos tiheässä metsässä, muut hakkuuaukealla.

45 Hermolan Vahakivi
MJ-tyyppi: siirtolohkare, joka on samalla rajamerkki ja tarinapaikka
Ajoitus: tähän liittyvä perinne on historialliselta ajalta
Rauhoitusluokka: ei tiedossani
Alue/Rekisterikylät: Kiikalan Yltäkylä (421), Suomusjärven Laperla, Hinttala ja Härmälänböle
Tilat:
Lukumäärä: 1
Peruskartta: 2023 05 SUOMUSJÄRVI
X = 6697 54, y = 2476 42, z = .
Peltoaukealla olevassa viljelemättömässä saarekkeessa, kuntien rajalla.

Muinaisesineitä Kiikalasta

Järjestetty rekisterikylittäin, kylät aakkosjärjestyksessä.

Löytöpaikkaa koskevien tietojen lopulla on suluisa viittaus muinaisjäännöksen numeroon tai muu viite lisätietoihin.

Lyhennykset:

KM = Kansallismuseo

KiikM = Kiikalan kotiseutumuseo

HämM = Hämeen museo

TMM = Turun maakuntamuseo

Kiikalasta saadut kivikauden löydöt yleisissä kokoelmissa

KM 17178:1-2	Jokiharjun Saunapello (kts. irtolöytöpaikkojen tarkastukset inventoinnissa 2001)	Kourutaltoa, reikäkiven puolikas	Hirvelä
KiikM 6	Kuusiston maalta (kts. irtolöytöpaikkojen tarkastukset inventoinnissa 2001)	Kourutaltoa	Hirvelä
KiikM 7	Kuusiston maalta (kts. irtolöytöpaikkojen tarkastukset inventoinnissa 2001)	Korvakenuija	Hirvelä
KM 3087:7-8	Hitolan Myllykulma, Uudentalon pelto (15?)	Oikokirves, aseennappale	Hitola
KM 4213:4-5	Puolon Takapello	Tasataltoja	Hitola
KM 5362:1	?	Liuskekärki	Hitola
KM 5362:2	Puolon tila, maalari Sainion puutarha (31)	Tasataltoja	Hitola
KM 5965:3	Puolon Kotopellosta (talon pohjois- tai koillispuolelta) (26)	Tasataltoja	Hitola
KM 6085:2	"Myllypyrykin" (Uudentalon) kotopello (16)	Oikokirves	Hitola
KM 10144:1	Hitolan Uudentalon järvipello (16?)	Kourutaltoa	Hitola
KM 16790	Myllytryykin asuinpaikka (16)	Kvartsi-iskos	Hitola
KM 16791:1-2	Kaunelan asuinpaikka (15)	Hioimen nappale, kvartsi	Hitola
KM 16792:1-3	Urhon asuinpaikka (14)	Kvartsi	Hitola
KM 16793	Puolon asuinpaikka (26)	Kvartsi-iskos	Hitola
KM 17013	Suolakko/Äyrikoja	Kivikirves	Hitola ym.
KM 32815	Myllytryykin asuinpaikka (16)	Kaksi kvartsi-iskosta	Hitola
KM 32822	Urhon asuinpaikka (14)	Kaksi kvartsi-iskosta	Hitola
KM 32824	Jokipellon asuinpaikka (31)	Kiviesineen katkelma, kvartsi-iskoksia	Hitola

KM 32832	Tryykin peito 6703 80-97, 2476 05-30	Iskos	Hitola
KiikM 711	Metsänoja	Reikäkivi	Hitola
KM 3937:3	Urhon maalta suosta	Tasataltta	Hitola?
KM 4266:1	Tryykin maalta	Tasataltta	Hitola?
KM 4701	Puolon Rita-nimisestä niittypellosta	Tuura	Hitola?
KM 4833:1	"Kiikalan joen" (Hitolanjoen) perkauksessa löytynyt	Kirves	Hitola?
KM 5201:2	Jokikaivosta	Alkeellinen kirves	Hitola?
KM 5472:1	Puolon maalta vanhasta tiili- ja kivirauniosta	Tasataltta	Hitola?
KM 5472:2	Puolon talon maalta	Tasataltta	Hitola?
KM 9004:3	Jostakin mäestä	Kivikirves	Hitola?
KM 17013	Suolakko/Äyrikoja	Kivikirves	Kesälä ym.
KM 9756	Luoman tila, noin 100 m Kurajoesta (18?)	Koristeltu reikäkivi	Kiikalan kl.
KM 13368:1	Eskolan Heinaron pelto, talosta 2 km pohjoiseen	Kivikirves	Kiikalan kl.
KM 13368:2	Joenperkausalue noin 800 m lounaaseen Eskolan päärakennuksesta	Kivikirves	Kiikalan kl.
KM 16788:1-2	Luoma (18)	Kvartsia	Kiikalan kl.
KM 16789	Krappenpyölin asuinpaikka (17)	Kvartsi-iskos	Kiikalan kl.
KM 17013	Suolakko/Äyrikoja Hitolanjoen länsirannalla Luoman asuinpaikkaa vastapäätä	Kivikirves	Kiikalan kl. ym.
KM 32826	Litsi (liittyyneen Jokipel- lon asuinpaikkaan n:o 31)	Kvartsi-iskoksia	Kiikalan kl.
KiikM 887 (?)	Taatan suo	Kirves (luetteloitu KiikM:ssa)	Kiikalan kl.
KiikM (n:o ?)	Kaukon talon Konkilonpelto noin 650 m pohjoiskoilliseen n. 40 m Somerolle vievästä tiestä itään	Tasataltta	Kiikalan kl.
KM 3087:9-10	Källön talo?	Kaksi oikokirvestä	Kiikalan kl?
KM 3992:3	Kirkonkylän Eskolan pelto	Kourutaltoa	Kiikalan kl?
KM 4126:1	Litsin talon maalta	Oikokirves	Kiikalan kl?
KiikM 216, 708	Kuivatun Kurajärven pohjoispään läheltä entisestä järven pohjasta	Reikäkivi (Tuomo Kauko) (ennen n:o 216?)	Kiikalan kl?
KiikM (ollut)	Ropakonpelto	Tasataltta (luetteloitu KiikM:ssa; n:o ?)	Kiikalan kl?
KiikM n:otta	Kauko	Taltoa	Kiikalan kl?
KM 6067:2	Savisillan pellostä	Oikokirves	Komisuo
KiikM 701	Nalkki (Vrt. Huurteen inventointikertomus: KOMISUO 8; Vrt myös Kiikalan hist. s. 710.)	Kourutaltoa (lahj. K. Kivi)	Komisuo
KiikM (n:o ?)	Nalkin maalta noin 200 m talosta pohjoiseen	Kaksoistaltoa (tasa-kourutaltoa)	Komisuo
HämM 1238:49	Kaarle Kiven löytö vanhasta pellostä	Kourutaltoa	Komisuo
KM 3087:11-13	Jussilan talon mailta?	Kolme tasataltaa	Komisuo?

KM 4213:1-3	Yli-Perheen mailta	Oikokirves, tasataltta, poikkikirves	Komisuo?
KM 4219:1	Kruusilan Jäpin talon Joensuun torppa	Tasataltta	Kruusila
KM 4219:2-3	Jäpin talo	Hietakivi, kantillinen kivi	Kruusila
KM 5371:1	Koiviston kotipellosta	Tasataltta	Kruusila
KM 5787:1	Läheltä Pernijärveä Kruusilan kylän Jäpin talon Joensuun torpan kotipellosta	Eteläsuomalainen tasataltta	Kruusila
KM 10106:3-6	Suutarin Sammalniittu (Kts. tentatiivikohde 2)	Kirves, hioimen kappaleita	Kruusila
KM 10695:2	Sorakuopasta	Oikokirves	Kruusila
KM 27669:1-2	Myllymäki (29)	Kvartsi-iskoksia	Kruusila
KM 27670	Aro (28)	Hiomalaaka, kvartsiydin, kvartsia ym.	Kruusila
KM 32829	Pormestarin pelto 6699 22, 2470 44.	Kivikiekko	Kruusila
KM 3829:2	Pormestarin metsä	Nelisivuinen oikokirves	Kruusila (?)
KM 4556	Suutarin talon maalta kuopasta hiekanajossa	Vasarakirves	Kruusila (?)
KM 5101:2	Suutarin maalta sorakuopasta	Soikea reikäkivi	Kruusila (?)
KM 8046:6	Suutarin Ahopelto	Poikkikirves	Kruusila (?)
KM 8123:3-4	Suutarin Nummipelto	Kirves, hioin	Kruusila (?)
KM 3841:2	Pormestarin pelto	Tasataltta	Kruusila?
KM 6968:5	Aron Ketopellosta	Poikkikirves	Kruusila?
KM 3790:2-4	Knaapin maalta	Tasataltta, kourutaltta, poikkikirveen kappale	Peltola
KM 4036:1	Ojalan torpasta, perunamaasta keskeltä sarkaa hietamaasta	Kourutaltta	Peltola
KM 4554:1	Knaapin tonttimaa	Oikokirves	Peltola
KM 6085:1	Knaapin maalta läheltä Omenojärveä	Oikokirves	Peltola
KM 9773:1	Knaapin Vihronpellosta: Osuuskaupan myymälän läheltä pellon yläosasta hiekkamaalta.	Oikokirveen katkelma	Peltola
KM 16800	Rasin lounaispuolisen pellon keskivaiheilta (12)	Kvartsia	Peltola
KM 16801	Kylä-Sipilän talon pohjoispuolelta (13)	Kvartsi-iskos	Peltola
KM 29616	Kylä-Sipilä, 6701 90, 2474 10 (13)	Kivikirves	Peltola
KM 32814	Kylä-Sipilä (13)	Hiotun kiviesineen katkelma, iskoksia ym.	Peltola
KM 32818:1-7	Rasi (12)	Kvartsia, palanut luun siru	Peltola
?	X = 6700 80, y = 2472 89, z = 85-90. (Kts. vuoden 2001 irtolöytöpaikkojen tarkastukset)	Neljä hiointa	Peltola
KM 4226	Santanummesta Knaapin talon maalta Wilhelmina Karen, akkunan alta.	Kaksi tasataltta ym.	Peltola (?)
KM 3087:4	Sipilän niitty	Tasataltta	Peltola?
KM 3087:5	Knaapin pellost	Poikkikirves	Peltola?
KM 3087:6	Kierikan pellost	Kivikirves	Peltola?
KM 3919:4-5	Knaapin maalta	Taltan katkelma ja alkeellinen kirves	Peltola?
KM 5860:1	Kierikan maalta	Kivikirves	Peltola?

KM 10106:1-2	Peltolan kaukopenlo	Hioimen katkelmia	Peltola?
KM 4546:2	Ruskon Isoaro	Tasataltta	Pirilä
KM 4723:2	Myllykankareen torpan Uusipellosta Uitinjoen varrelta 2 km joen suulta (6)	Hiottu kivi	Pirilä
KM 5101:1	Myllykankareen torpan pelto, paikka, josta aiempi löytö. Sata vanhaa syltää Huitinjoesta, 25 vanhaa syltä Ojamäenkalliosta (6)	Hiottu kivi	Pirilä
KM 5361:4	Myllykankare. Appelgrenin kartan perusteella olisi suunnilleen kohdasta: 6697 14, 2471 57. (6)	Yksinkertainen reikäkirves	Pirilä
KM 5361:5	Ruskon kotopenlo, 200 m talosta koilliseen (5)	Kaksoistaltta	Pirilä
KM 5722:1	Wesän talon kotopenlo (4)	Tasataltta	Pirilä
KM 7288:2-4	Alivesän Järvipelto (4)	Kaksi alkeellista kirvestä, poikkikirves	Pirilä
KM 7329:9	Alivesän Äyräpelto (4)	Kvartsinkappale	Pirilä
KM 7626:7-8	Alivesän Järvipelto (4)	Kappale piitä, hioimen pala?	Pirilä
KM 7907:5-6	Yli-Vesän Vierunpelto (Kts. tentatiivikohde 1)	Pieni hioin, piipala	Pirilä
KM 8632:1	Mäkelän maa	Taltta	Pirilä
KM 9378:5-6	Yli-Vesän Kotopenlostaa "ihan järven rannasta" (Kts. tentatiivikohde 1)	Reikäkivi, keihäänkärki	Pirilä
KM 9378:7	Takaniitty/Takapenlo; Takaniityn talosta noin 150 m itäkoilliseen	Reikäkivi	Pirilä
KM 9444:5-6	Alivesän Töyräpelto (4)	Painokivi, hioimen pala	Pirilä
KM 9444:7	Ruskon Kotopenlo (5)	Reiällisen kirveen teräosa	Pirilä
KM 9835:10-11	Yli-Vesän Maaniittupenlo (Kts. tentatiivikohde 1)	Liuskekärjen katkelma, kivenpaloja	Pirilä
KM 10055:1	Yli-Vesän Maaniittupenlo (Kts. tentatiivikohde 1)	Tasataltta	Pirilä
KM 10217:1-2	Yli-Vesän Järvipellosta (Kts. tentatiivikohde 1)	Liuskekärjen katkelma, tasataltta	Pirilä
KM 10700:8-10	Yli-Vesän Järvipellosta (Kts. tentatiivikohde 1)	Alkeellinen kirves, kaksi kiveä	Pirilä
KM 11015:8	Ruskon Ajopenlo (6)	Oikokirves	Pirilä
KM 11646	Yli-Vesän Järvipellosta (Kts. tentatiivikohde 1)	Reiällinen painokivi	Pirilä
KM 16805 (vai 16806?)	Myllykankare (6)	Kvartsi-iskos?	Pirilä
KM 16806	Ruskon Kotopenlo; navetasta 50 m kaakkoon (5)	Kvartsi-iskos	Pirilä
KM 16807	Ali-Vesän asuinpaikka (4)	Iskoksia ym.	Pirilä
KM 17177	Ali-Vesä. Löytynyt Ali-Vesän pihalta, tullut	Oikokirves	Pirilä

	ehkä talon hiekkakuopasta noin 1 km etelämpää (Kts. tentatiivikohde 1)		
KM 27668	Samppamäki W 6696 41, 2471 14 ja 6696 43, 2471 18	Tasataltan kärkikatkelma, hioimia ym.	Pirilä
KM 32812:1-6	Ali-Vesä (4)	Iskoksia, mahd. kiviesine, palaneen luun siru	Pirilä
KM 5472:3	Myllykankareen maalta (6?)	Hiottu kivi	Pirilä (?)
KM 9034:13	Ruskon Tammipelto (6)	Tasatalta	Pirilä (?)
KM 9786:5	Ruskon Myllypelto (6?)	Kourutaltoa	Pirilä (?)
KM 10781:1	Yli-Vesän Ahopelto (Kts. tentatiivikohde 1)	Reikäkivi	Pirilä?
KM 6011	Topulin talon Salmenrannan pellostalta	Kivikirveen jäännös	Rasvala
KM 6105:6	Salmenrannan torpan mailta	Oikokirves	Rasvala
KM 6137:1	Pavunlehden kotopellostalta	Pienoiskourutaltoa	Rasvala
KM 16804	Topulin asuinpaikka (1)	Kvartssia	Rasvala
KM 27671:1-11	Topulin asuinpaikka (1)	Kvartsiitti-iskos, hioin ym.	Rasvala
KM 32827	Paunlehti 6694 91, 2468 52	Kivikiekko	Rasvala
KM 4694:6	Rasvalan kylän Uudentalon maalta	Kourutaltoa	Rasvala?
KM 4694:7	Topulin talon maalta	Tasatalta	Rasvala?
KM 8123:2	Rasvalan tilan (Topulin) Jokipelto	Primitiivinen kirves	Rasvala?
KM 3684:40	Löydetty tuotaessa Ahlaistenojan (Lauluoja) niityltä multaa tarhaan	Poikkikirves	Rekijoki
KM 4036:2	Kraatarin talon maa	Kourutaltoa	Rekijoki
KM 4666:1	Nisson Kotopelto	Tasatalta	Rekijoki
KM 4849:7	Rekijoen Kalkkilan maalta	Keihään kärki	Rekijoki
KM 5201:1	Rekijoki. ”Simo Pietin talon ikkunan alta pellostalta”	Kourutaltoa	Rekijoki
KM 16891:1	Rekijoen Kalkkilan päärakennuksesta n. 30 m lounaaseen; löytynyt peltotyössä (2)	Alkeellinen kirves	Rekijoki
KM 16891:2	Rekijoen Kalkkilan päärakennuksesta n. 30 m lounaaseen; löytynyt peltotyössä (2)	Kirveen teräkappale	Rekijoki
KM 17011	Kollin kivikautiselta asuinpaikalta (3)	Nuijakivi	Rekijoki
KM 17012	Huhtalan maalta talon kaakkoispuolelta (7)	Kourutaltoa	Rekijoki
KM 17014	Pyölinkulma, Purolan lähellä oleva pelto	Liuskekärjen katkelma	Rekijoki
KM 24736	Pyhätöyräs (33)	Taltoa, hiottu kiviesineen pala, kvartsiikaavin, kvartsi-iskoksia	Rekijoki
KM 32823	Huhtalan asuinpaikka (7)	Hiottu kiviesineen pala, iskoksia ym.	Rekijoki
KM 32825	Kolli 1, asuinpaikka (3)	Kvartsi-iskoksia ym.	Rekijoki

KM 32828:1-2	Pieti: 6707 96- 6708 02; 2469 65 – 2469 76	Kvartsi-iskoksia	Rekijoki
KM 32830	Pyhätöyräs (33?)	Kvartsi-iskos	Rekijoki
KiikM 703	Kaarlen pelto (Työveri)	Hiekkakivihioin	Rekijoki
KiikM 707	Nummiston pelto (Vrt. Huurteen inventointikertomus, kohde: HIRVELÄ 2)	Kivitaltta (löyd. 1961; luov. J. Nummila)	Rekijoki
KM 2972	Suomusjärven kappelista Röysän talon maalta pellostä. Talon pitäisi olla kolmannessa kylässä Suomusjärven kirkolta Saloon päin. Kiikalan Rekijoen Röysyn talo on Huurteen inventointi- kertomuksen mukaan myös yksi mahdollisuus tässä. Suomusjärvellä on hänen mukaansa Röysy ja Röysynmäki perus- karttalehdellä 2023 08 ruudussa 97/80.	Kivikirves	Rekijoki?
KM 3684:41	Vähälempan niitystä, noin 100 sylvä joesta	Tasatalta	Rekijoki?
KM 3684:42	J. Löngreniltä Rekijoen Ylisimolan maalla olevasta Koskenpään torpasta. Rantlanperän (Rautlanperä? Lautelanperä?) pellostä torpasta noin 100 sylvä pohjoiseen	Alkeellinen kirves	Rekijoki?
KM 3684:43	?	Kiviesineen teelmä	Rekijoki?
KM 4651:2	Rekijoen Isontalon (Ison-Lempan) maalta jostakin hiekkakuopasta	Liuskekärki	Rekijoki?
KM 4849:1-6	Kalkkilan palstatila?	4 talttaa, asean kappale, liuskekärki	Rekijoki?
KM 5201:3	Pyölin talosta	Alkeellinen kirves	Rekijoki?
KM 5492:3	Pietin talon maalta	Poikkikirves	Rekijoki?
KM 6088:2	Kalkkilan maalta	Liuskekärki	Rekijoki?
KiikM (n:o ?)	Kaarlen asuinpaikka (27)	Hioin	Rekijoki?
KiikM 20 (ollut)	Nummilan talon maalta	Alkeellinen kirves	Rekijoki?
KiikM 34	Kaarlen asuinpaikka (27)	Kourutalalta	Rekijoki?
KiikM 35 (ollut)	Kujamon talosta noin 300 m pohjois- luoteeseen, 150 m joesta. Jokeen laskevien puronuumien välisellä niemekkeellä	Pohjalainen kirves	Rekijoki?
KM 20329	Silvan tila (32)	Kirves	Silva
KM 20987	Silvan tila (32)	Kivikirves	Silva
KM 32831	Silva (32)	Iskoksia	Silva
KM 4219:5	Sepän maalta	Taltan katkelma	Vanhakylä
KM 4260:1-2	Krapin kotopelto (25)	Kiviesineen paloja	Vanhakylä
KM 4260:3	?	Kiviesine	Vanhakylä

KM 5708	Krapin kotopelto (25)	Tasataltta	Vanhakylä
KM 8324:7-8	Mäkilän Navetantauspelto (8)	Kirves, kiviaseen sirpale	Vanhakylä
KM 8371:4	Uudentalon Järvipellon reunasta 25 m itään autotallista	Tasataltta	Vanhakylä
KM 9773:14-15	Mäkilän Alipelto talon ja Kurkkusuon välillä (8)	Hioin, kirves	Vanhakylä
KM 12298	Mäkilän Alipelto talon ja Kurkkusuon välillä (8)	Hioinkivi	Vanhakylä
KM 13953	Lehtiniemen rannasta noin 300 m talosta itäkoilliseen (22)	Reikänuija	Vanhakylä
KM 16794:1-2	Sepän asuinpaikka (25)	Kirveen teräsirpale, kvartsia	Vanhakylä
KM 16794:3-4	Sepän asuinpaikka (25)	Kivilaji- ja kvartsi-iskoksia	Vanhakylä
KM 16795:1-2	Lehtiniemen asuinpaikka (22)	Kirveen torso, kvartsia	Vanhakylä
KM 16796	Lehtiniemen Ahopellon asuinpaikka (21)	Hiotun kiviesineen siru	Vanhakylä
KM 16797:1-3	Kylänpään asuinpaikka (20)	Keramiikkaa, hioimen pala, kvartsia	Vanhakylä
KM 16798:1-2	Mäkilän asuinpaikka (8)	Kiviaseen siru, kvartsia	Vanhakylä
KM 16799	Salmenrannan asuinpaikka (23)	Kvartsia	Vanhakylä ym.
KM 16872	Rannan asuinpaikka (19)	Kvartsia	Vanhakylä
KM 16873	Rauhaniemen asuinpaikka (24)	Ruusukvartsin kappale	Vanhakylä
KM 32813	Kylänpään asuinpaikka (20)	Keramiikkaa, palaneen luun siruja	Vanhakylä
KM 32816	Mäkilän asuinpaikka (8)	Palanut luun tai simpukan kuoren (?) pala	Vanhakylä
KM 32817	Rannan asuinpaikka (19)	Kivitaltta, keramiikkaa ym.	Vanhakylä
KM 32819	Salmenrannan asuinpaikka (23)	Kvartsikaavin, palanutta savea	Vanhakylä
KM 32820	Sepän asuinpaikka (25)	Kaksi kvartsi-iskosta	Vanhakylä
KM 3829:1	Krapin santanummesta (24?)	Kourutalalta	Vanhakylä?
KM 3858:1-2	Krapin nummipellostä (24?)	Tasataltta, kivi	Vanhakylä?
KM 3968:7	Krapin maalta	Kiviaseen teelmä	Vanhakylä?
KM 4723:3	Vanhakylän Jaanun talon maalta	Tasataltta	Vanhakylä?
KM 5860:2	Jaanun talon maalta	Kourutalalta	Vanhakylä?
KM 5965:4	Sepän maalta	Kiviase	Vanhakylä?
KM 11305:12-14	Sepän Ketopelto	Kirveen teelmä, oikokirves, reikäkivi	Vanhakylä?
KiikM 814	Sama reikäkivi, jonka Huurre on maininnut inventointikertomuksessaan (Rannan asuinpaikan yhteydessä) löytyneen Omenajärven koillisrannasta?	Reikäkivi (lahj. Paulinus Sorsakivi)	Vanhakylä?
KM 3087:3	Ali-Anttilan pellostä (Vrt. irtolöytöpaikkojen tarkastukset 2001)	Tasataltta	Yltäkylä
KM 6946:1-3	Sillanpään torpan	Liuskekärki, taltta, liuskepala	Yltäkylä

	pelto (11?)		
KM 10015:9	Sillanpään riihipelto (11?)	Liuskenuoli	Yltäkylä
KM 16802	Ali-Örsi (10)	Kvartsia ym.	Yltäkylä
KM 16803:1-2	Uusitalon asuinpaikka (9)	Palanutta luuta, kvartsia	Yltäkylä
KM 27665:1-4	Ali-Kriipi ja Yli-Anttila, asuinpaikka (9)	Kvartsiytimiä ja -iskoksia	Yltäkylä
KM 27673:1-2	Yli-Lääppä (30)	Kvartsiesine ja hiomalaaka	Yltäkylä
KM 32821	Sillanpään asuinpaikka (11)	Kiviesine, kvartsi-iskoksia, palanut luun siru	Yltäkylä
KM 4651:1	(Ali-)Lääpän maalta	Tasataltta	Yltäkylä (?)
KM 10045:14	Kasinojan pelto	Tasataltta (ehkä Kiikalasta?)	Yltäkylä (?)
KM 10015:8	Taka-Lääpän (Ali-Lääppä) Kasinojan pelto	Tasa-kourutalтта	Yltäkylä?
KM 4552	?	Mm. kiviaseita (kivikautisia?)	?
KM 4666:3	?	Kiviase	?
KM 5472:3	?	Kivi	?
KM 5510:A (2)	?	Oikokirves	?
KM 5787:2	?	Kiviesinettä (?)	?
KM 5965:1-2	Ostettu ent. talon emännältä Helena Sepältä	Poikkikirves, kourutalтта	?
KM 7465:8	?	Kivilaaka	?
KM 7907:8	?	Pieni kivi	?
KM 9034:13	?	Tasataltta	?
KM 10045:9-13	?	Olkapääkirves, muita kirveitä, tasataltta	?
KM 23592	Löytänyt Esko Kivi Matti Jokisen (Kiikala) perunapellolta perunannostossa 1971 tai 1972. Pelto-Heimola	Nuorakeraaminen taltta	?
Kajaanin seminaari	?	Reikäkivi (ehkä Kiikalasta?)	?
KiikM 818	?	Koverrettu kivi	?
KiikM 826	?	Hiomakivi, iso ja kupera (Aulis Kauko)	?
KiikM 904	Ali-Vesä	Verkonpaino?	?
TMM 13392:1	?	Poikkikirves	?
TMM 13392:2	?	Talтта	?
TMM 168	?	Tasataltta	?
TMM 216	?	Kourutalтта	?
TMM 6766	?	Tasataltta	?

Kivikautta myöhemmät maalöydöt ja alustavasti sellaisiksi oletettavat muinaisesineet Kiikalasta

(Mukana myös muutamia löytöjä, jotka eivät liene tulleet julkisiin kokoelmiin.)

KM 4213:6	Puolon talo	Tulusrauta	Hitola
KM 4546:3	Pormestarin Kotopelto	Reiällinen liuskeriipus (ei esihistoriallinen?)	Kruusila
KM 4673:1	Aron Kotopelto	Soikea tuluskivi	Kruusila

KM 27670	Aro (28)	Savikiekon katkelma (:5), punasavikeramiikkaa ym.	Kruusila
KiikM 886 (?)	Kurajärven ranta	Tuluskivi (luetteloitu KiikM:ssa)	Pappila
KM 4226	Santanummesta Knaapin maalta akkunan alta (Karen)	Värttinäkivi ym.	Peltola
KM 32818:8-9	Rasin asuinpaikka (12)	Piin siru, hiekkakivihioimen pala	Peltola
TMM?	Kylä-Sipilä (13)	Reikäkivi	Peltola
Ketolan talo	Palmutjärvi	Ruuhi	Peltola
Sammalojan talo Pirkko-Liisa Laaksosen löytö	?	Hihnan pää, jossa kiinni valettu päätehela, jossa kohokuviona naishahmo lapsi käsivarrellaan (Keskiaikainen Marian kuva?)	Peltola
KM 5653:3	?	Vasara (?)	Pirilä
KM 16807:1	Ali-Vesän asuinpaikka (4)	Rautakautista keramiikkaa (Määritelmä: Kiikalan historia, s. 48.)	Pirilä
KM 27668:1-6	Samppamäki W 6696 41, 2471 14 ja 6696 43, 2471 18	Punasavikeramiikkaa ym.	Pirilä
KM 32812:7	Ali-Vesä	Rautakuonan pala	Pirilä
KM 32833	Yli-Vesä 6694 57, 2470 75 (Tentatiivikohde 1)	Mahdollinen savitiivistein pala	Pirilä
Ali-Vesän talo	Ali-Vesä (4)	Reikäkivi, johon on hakattu puumerkki	Pirilä
KM 5371:2	Myllykankare (6?)	Tulusrauta	Pirilä (?)
KiikM 817	Yli-Vesä (sama Simeon Jalosen löytö, jonka Huurre mainitsee inventointikertomuksessaan löytyneen Hirsijärven rannasta vesijättömaalta noin 100 m Yli-Vesän talosta luoteeseen?)	Reikäkivi (Luov. Simeon Jalonen)	Pirilä (?)
Yli-Vesän talo	Ali-Vesä (4)	Ruuhi	Pirilä (?)
KM 4036:3	Rekijoen Lempan Kavilan (Karilan?) torpasta	Hioin, ei kivikautinen	Rekijoki
KM 4666:2	Tupanummi (Kts. karttaote n:o 4)	Soikea tuluskivi	Rekijoki
KM 32828	Pieti: 6707 89, 2469 65	Savitiivistein tai keramiikan pala	Rekijoki
KM 4833:2	Jaanun talo	Hioin, myöhäistä tekoa?	Vanhakylä
KiikM	Uusitalo	Ruuhi	Vanhakylä
?	Uusitalo	Kaksi ruuhta	Vanhakylä
?	Uusitalo	Liistekatiskojen jäännöksiä	Vanhakylä
KM 16802	Ali-Örsi (10)	Kivikautta nuorempaa keramiikkaa ym.	Yltäkylä
KiikM	Paskatti-lampi	Ruuhi	Yltäkylä
KM 4546:5	?	Kanuunan kuula	?
KiikM 815	Ali-Örsi	Kivinen värttinän kiekko? (Kalervo Jokinen) Sama, joka mainitaan Ali-Örsin kohdalla Huurteen inventointikertomuksessa?	?
KiikM 888	?	Hioin (uusi)	?

Kohde-esittelyt

1 Topuli

Varsinais-Suomen vahvistettujen seutukaavojen yhdistelmässä v:lta 1996 huomioitu SU-kohteena n:o 653.

PERUSTIEDOT

MJ-tyyppi: Asuinpaikat

Ajoitus: kivikautinen ja myös historialliseen aikaan kuuluva.

Rauhoitusluokka: II

Lukumäärä: kahdessa osassa.

Peruskartta: 2023 02 MUURLA (Ei merkitty v:n 1981 peruskarttalehdelle)

X = 6695 55-64, y = 2469 64-70, z = 62-68.

X = 6695 57-66, y = 2469 76-82, z = 60-67

Koordinaattiselite: Hans-Peter Schulzin inventointikertomuksen mukaan.

Maastomerkintä: -

Pinta-ala: Ei liene tarkalleen selvillä.

Etäisyystieto: Vajaa 12 km Kiikalan kirkosta lounaaseen.

OMISTAJATIEDOT

Alue/Rekisterikylä: Rasvala 412

Tila: Töykkälä RN:o 2:61 (252-412-0002-0061)

Omistaja: Järvinen Sipi ja Järvinen Sirpa

Osoite: Vilikkalantie 54, 25110 KRUUSILA

Lisätietoja:

ARKISTOTIEDOT

Matti Huurteen inventointi 1965 tunnuksella PERNJÄRVI 5 Topuli.

Hans-Peter Schulzin inventointi 1991 tunnuksilla 8a ja 8b.

Löydöt: Topulin talon maalta ilman tarkempaa löytötietoa on tasataltta (KM 4694:7). Topulin maalta on myös alkeellinen kirves, jonka löytöpaikkaa ei enää tiedetä (KM 8123:2). Inventointilöytöihin vuodelta 1965 kuuluu kvartsia (KM 16804) ja vuodelta 1991 yksi retušoitu kvartsiitti-iskos (KM 27671:1).

INVENTOINTI 2001

Aika: 7.6.2001

Löydöt: -

Karttaotteet: n:o 14

Kuvat: KF 012718 Topuli b ja KF 012719 Topuli a.

LYHYT KOHDEKUVAUS

Kohde sijaitsee lähellä Hirsijärven koillispäätä kumpuilevalla peltoalueella lähellä yhden talon pihapiiriä. Hans-Peter Schulz on havainnut historiallisen ajan löytöjä vuoden 1991 inventoinnissa kahdesta erillisestä kohdasta, mäellä olevan pihamaan kahdelta puolelta. Schulz on antanut niistä läntisemmälle löytökohdalle tunnuksen 8a ja itäisemmälle tunnuksen 8b. Vuoden 1991 inventoinnissa on läntisemmässä osassa havaittu olevan mm. masuunikuonaksi arvioitua rautakuonaa ja palanutta savea noin 1500 m²:n alueella. Itäisemmän osan löytöihin on kuulunut mm. 1000 m²:n alueelta havaittu palaneen saven esiintymä. Läntisemmän osan alueelta on pellon korkeimmalta kohdalta on v. 1991 tallennettu kvartsiitti-iskos. Vuonna 1965 Huurre on tallentanut tästä kohteesta hiukan kvartsia; hän on maininnut sen voivan merkitä asuinpaikkaa, mutta on todennut samalla, että varmoja löytöjä ei siitä tullut. Tämän kohteen myöhemmistä löydöistä vain em. kvartsiitti-iskos voi viitata esihistorialliseen asuinpaikkaan.

TUTKIMUSKERTOMUS

Sijainti ja maasto: Sijaitsee runsaat 100 m etelään Helsinki-Turku -välisestä valtatie 1:stä ja 200-300 m länteen Hirsijärven koillispästä. Maan pinta on tällä kohden kumpuilevaa peltomaisemaa lähellä asuinrakennuksen pihamaata.

Kohteen kuvaus: Pelto, jolla kohde sijaitsee, oli oraalla, kun kävin paikalla. Tarkastelumahdollisuudet olivat huonot. En koettanut tarkastella pintalöytöjen esiintymistä, koska Topulia oli tutkittu tielinjauksen vuoksi. Schulzin mukaan kohteen länsiosassa (Topuli a) maaperä on savea/hiesua, ja hiekkapitoista

ylimmissä osissa. Kohteen itäosassa (Topuli b) on savea, ylempänä myös hiekkaa. Schulzin mukaan Topulin kaksi osaa olisivat ehkä olleet alun perin yhtä ja samaa kokonaisuutta, jonka keskelle tullut tontti olisi jakanut kahtia. Tietoa mahdollisista maankäyttöön liittyvistä jatkosuunnitelmista ei ole tässä käytettävissä. Valtatien uusi linjaus tulee tältä paikalta kilometrin verran pohjoiseen.

Luokitusehdotus: luokka II lienee edelleen mahdollinen.

Lisäyksiä: Muutamien kymmenien metrien etäisyydellä tästä kohteesta on uhrilähteeksi sanottu kirkasvetinen Silmälähde (kohde 36). Lähellä on kiviröykkiö (Töykkälä E, 40).

2 Kalkkila

Varsinais-Suomen vahvistettujen seutukaavojen yhdistelmässä v:lta 1996 huomioitu SU-kohteena n:o 637.

PERUSTIEDOT

MJ-tyyppi: Asuinpaikat

Ajoitus: kivikautinen

Rauhoitusluokka: II

Lukumäärä: 1

Peruskartta: 2023 03 ISO-HIISI (Ei merkitty v:n 1991 peruskarttalehdelle)

X = 6706 70, y = 2465 80, z = n. 60

Koordinaattiselite: Matti Huurteen inventointikertomuksen mukaan.

Maastrimerkintä: -

Pinta-ala: Ei selvillä.

Etäisyystieto: Vajaa 10 km Kiikalan kirkosta länteen.

OMISTAJATIEDOT

Alue/Rekisterikylä: Rekijoki 413

Tilat: Kalkkila 1:80 (252-413-0001-0080) ja Kaunisto 1:79 (252-413-0001-0079)

Omistajat: Kalkkilan: Pasi Kalervo Kavilan oikeudenomistajat. Kauniston: Juha Vuorio ja Maija Vuorio

Osoitteet: Pasi Kalervo Kavilan oikeudenomistajien osoitetta ei ollut käytetyssä tietokannassa.

Vuorioiden osoite: Isohiidentie 737, 25370 HIISI; puh: 02-7387347

Lisätietoja:

ARKISTOTIEDOT

Matti Huurteen inventointi 1965 tunnuksella REKIJOKI 3 Kalkkila

Löydöt: Kaarle Virtaselta on tullut kansallismuseon kokoelmiin Kustaa Suomentähden kautta *Kalkkilan maalta* peräisin oleva keihäänkärki (KM 4849:7). Ehkä myös samalta viljelmältä ovat löydetty Kaarle Virtaselta saadut kolme tasatalttaa, kourutaltta, aseennappale ja liuskekärki (KM 4849:1-6). Kalkkilan maalta on liuskekärki (6088:2). Myöhemmin löytöjä on tallennettu lähinnä Kalkkilan talon lounaispuolelta; niihin kuuluu alkeellinen kirves (KM 16891:1), kirveen teräkappale (KM 16892:2). Joku löydöistä, taltta tai kirves, on tallennettu tasaiselta savipelloilta noin 250 m itään talosta. Huurteen mukaan mv. Kaare oli löytänyt jostakin näiltä tienoilta myös kourutaltan.

INVENTOINTI 2001

Aika: 5.6.2001

Löydöt: -

Karttaotteet: n:o 4.

Kuvat: -

LYHYT KOHDEKUVAUS

Kalkkilanmäen pohjoisrinteen juurella muutaman sadan metrin päässä Uskelanjoesta. Päätelmä asuinpaikasta perustuu kivikautisten esinelöytöjen keskittymään. Esineissä on Suomusjärven kulttuurin muotoja. Keramiikkaa tai iskoksia tästä ei ole todettu. Alle 500 m:n päässä tästä on Kalkkilanmäen lounaisrinteen juurella peltovainiolla kohtalaisen laaja kivikautinen asuinpaikka (Kolli 1, n:o 3).

TUTKIMUSKERTOMUS

Sijainti ja maasto: Kalkkilan talo sijaitsee lähellä tienristeystä, jossa valtatie 1:lle vievä Kalkkilantie yhtyy Rekijoen ja Perttelin väliseen tiehen n:o 2403. Talon eteläpuolella kohoaa Kalkkilanmäki; lähistöllä on tasaisia peltovainioita; talosta noin 700 m pohjoiseen on Uskelanjoki. Talon lähistöltä on otettu hiekkaa; Kalkkilanmäellä on pieniä vanhoja kalkkikivilouhoksia. Huurteen arvion mukaan hiekanotto lienee tuhonnut asuinpaikan merkkejä talon lounaispuolelta Kalkkilanmäen juurelta.

Kohteen kuvaus: Tarkastelumahdollisuudet olivat huonot peltujen ollessa tiheän nurmen peitossa. Mitään kivikautiseen asuinpaikkaan viittaavaa en havainnut. Tietoa mahdollisista maankäyttöön liittyvistä jatkosuunnitelmista ei ole tässä käytettävissä.

Luokitusehdotus: Ei muutosehdotusta luokitukseen.

Lisäyksiä:

3 Kolli 1

Varsinais-Suomen vahvistettujen seutukaavojen yhdistelmässä vuodelta 1996 ei ole huomioitu.

PERUSTIEDOT KOHTEESTA

MJ-tyyppi: Asuinpaikat

Ajoitus: kivikautinen

Rauhoitusluokka: ei tietääkseni määritelty entuudestaan

Lukumäärä: 1

Peruskartta: 2023 03 ISO-HIISI (Ei merkitty vuoden 1991 peruskarttalehdelle)

X = 6705 81-98, y = 2465 52-61, z = 47,5-55.

Koordinaattiselite: koordinaatit havaitun löytöalueen perusteella.

Maastomerkinä: -

Pinta-ala: ehkä runsas 10 000 m².

Etäisyystieto: Sijaitsee runsas 10 km Kiikalan kirkosta länteen.

OMISTAJATIEDOT

Alue/Rekisterikylä: Rekijoki 413

Tila: Kolli RN:o 9:47 (252-413-0009-0047)

Omistaja: Harri Laaksonen

Osoite: Kollinnummentie 127, 25370 HIISI

Lisätietoja:

AIEMMAT TIEDOT

Kaivaustyöryhmä on tarkastanut tämän asuinpaikan Halikon kaivausten aikana ehkä vuonna 1999.

Löydöt: Ainakin iskoksia tallennettu aiemmin.

INVENTOINTI 2001

Aika: 1.6.2001

Löydöt: Tallennettu näytteeksi kolme kvartsi-iskosta, mahdollinen teelmä ja karkeahampainen kaavin (KM 32825).

Karttaotteet: n:ot 4 ja 21

Kuvat: KF 012694

LYHYT KOHDEKUVAUS

Kalkkilanmäen lounaisrinteeseen rajautuvalla tasaisella peltovainiolla sijaitseva kivikautinen asuinpaikka. Noin 200 m tästä etelään on puronuoma.

TUTKIMUSKERTOMUS

Sijainti ja maasto: Sijaitsee Kalkkilanmäen lounaisrinteen lähetyvillä melko tasaisella savipellolla.

Kohteen kuvaus: Inventoinnissa menin tarkastamaan Kollin maalta tunnettua reikänuijan löytöpaikkaa.

Siellä kuulin muistakin löydöistä, joita oli Kollin maalta huomattu. Niistä kertoi mv. Lauri Laaksonen, joka oli havainnut niitä pelloilta viljellessään Kollin tilaa. Hän on tallentanut iskoksia ja muutaman kiviesineen omaan museokokoelmaansa kotonaan, ja tahtoisii pitää löytönsä vast'edeskin hallussaan.

Tarkastelin asuinpaikkaa pelkästään pintalöytöjä havainnoimalla. Tarkastelumahdollisuudet olivat hyvät pellon ollessa oraalla. Mv. Laaksonen opasti paikalla. Löytöalue näkyi Laaksonen näyttämällä kohdalla selvästi; se erottui maan pinnassa näkyvien massalöytöjen, lähinnä iskosten perusteella.

Laaksonen samalla kertoi aiemmin havaituista löytöalueen ulottuvuuksista. Keramiikkaa ei näyttänyt tällä löytöpaikalla olevan.

Löytöalueen pituus näytti olevan n. 150 m, leveys n. 100 m, ala ehkä runsas 10 000 m². Alue näytti melko pikaisen tarkastelun perusteella olevan jotakuinkin kaaren muotoinen.

Rajaustarkkuus: Rajattu maan pinnassa havaittujen löytöjen perusteella. Asumisen värjäämää aluetta en pellon pinnassa erottanut.

Asuinpaikka on varmaankin valtaosin tai kokonaan peltovainiolla. Se kenties saattaa ulottua hieman viljelemättömän alueen puolelle pohjoiseen.

Laaksonen oli myös pannut merkille pellossa joitakin suorakaiteen muotoisia ja joitakin pyöreitä alueita, joissa maa oli punertavaa, ja joista muutamissa oli hiiltä. Näitä alueita tai laikkuja ei ollut

näkyvissä, mutta kävin katsomassa niitä tienoita, joilla niitä oli näkynyt. Muutamat olivat Perttelin puolella, niillä en käynyt. Tulenpidon merkkejä en havainnut näitten kohtien tarkasteluissa, mutta kahden kohdan luota löytyi iskos (KM 32825:3 ja :4).

Tämän asuinpaikan lähetyvillä on alle kilometrin etäisyydellä useita muita inventointikohteita; niihin kuuluvat Kalkkilan kivikauden asuinpaikka (n:o 2), yksi historiallisen ajan muinaisjäännösryhmä (kalkkilouhos, kaivanto ja kalkinpolttouunin jäännökset, n:o 44), kiviröykkiöryhmä (tentatiivikohde n:o 3) ja kivirakenne (tentatiivikohde n:o 4). Asuinpaikan lähellä on myös ainakin yhden hävinneen torpan paikka ja vähän kauempana hiilimiilun paikka (Ei muinaisjäännöksen numeroa; tässä inventoinnissa en tehnyt miilujen jäännöksistä ja hävinneiden asumusten paikoista esittelyjä omille juokseville numeroilleen.). Tämän asuinpaikan ympäristössä on muutamia sellaisia kivikoita jotka katsoin alustavasti joko luonnon muovaamiksi tai melkoisen uusiksi, ja joita en merkinnyt muinaisjäännöksiksi sen paremmin kuin tentatiivikohteiksikaan; ne olen kuitenkin esitellyt karttaote 21:n selitelmässä, samoin kuin yllä mainitun torpan paikan ja hiilimiilun paikan.

Luokitusehdotus: II

Lisäyksiä:

4 Ali-Vesä

Varsinais-Suomen vahvistettujen seutukaavojen yhdistelmässä v:lta 1996 huomioitu SU-kohteena n:o 648; siinä Ali-Vesä on myös kohde MM:2 K 201.

PERUSTIEDOT

MJ-tyyppi: Asuinpaikat

Ajoitus: kivikautinen/rautakautinen

Rauhoitusluokka: II

Lukumäärä: 1

Peruskartta: 2023 05 SUOMUSJÄRVI (Ei merkitty peruskarttalehdelle)

X = 6695 61-66, y = 2470 62-67, z = 50-55

Koordinaattiselite: pintalöytöjen perusteella määritetty

Maastomerkintä: -

Pinta-ala: muutama aari

Etäisyystieto: Vajaat 12 km Kiikalan kirkosta lounaaseen.

OMISTAJATIEDOT

Alue/Rekisterikylä: Pirilä 411

Tila: Ali-Vesä RN:o I:55 (252-411-0001-0055)

Omistaja: Järvinen Sipi ja Järvinen Sirpa

Osoite: Vilikkalantie 54, 25110 KRUUSILA

Lisätietoja:

ARKISTOTIEDOT

Matti Huurteen inventointi 1965 tunnuksella KRUUSILA 2 Ali-Vesä

Löydöt: tasatallta KM 5722:1, kaksi alkeellista kirvestä, poikkikirves 7288:2-4, kvartsin kappale 7329:9, piitä, hioimen pala (?) 7626:7-8, painokivi, hioimen pala 9444:5-6, ne kaikki Huurteen mukaan samalta peltoalueelta; keramiikkaa, iskoksia 16807:1-2.

INVENTOINTI 2001

Aika: 7.6.2001

Löydöt: KM 32812 mahdollinen kiviesine, kvartseja, luunsiru, rautakuonan pala.

Karttaotteet: n:o I5.

Kuvat: KF 012920

LYHYT KOHDEKUVAUS

Hirsijärven rannassa erottuu peltovainiolla asuinpaikkalöytöjen, lähinnä kvartsien, esiintymisalue, joka jatkuu myös pellon ja järven välillä olevalle viljelemättömälle alueelle, siellä olevien avokallioitten tienoille. Matti Huurre on löytänyt vuoden 1965 inventoinnissa tästä kallion pohjoispään itälaidalta kallion ja pellon väliltä 15 koristeetonta saviastian palaa. Ne ovat Kiikalan historian mukaan rautakautisia. Palat ovat varsin pienikokoisia. (Kiikalan historia, s. 48.)

TUTKIMUSKERTOMUS

Sijainti ja maasto: Sijaitsee Hirsijärven rannalla pellolla. Lähellä on rantasauna, sen pohjoispuolella pieniä matalia avokallioita ja niiden pohjoispuolella puronuoma. Hirsijärven pintaa on laskettu Huurteen mukaan ehkä metrin verran v. 1931.

Kohteen kuvaus: Sijaitsee loivasti kumpuilevalla pellolla lähellä rantasaunaa. Pelto on paikoin savimaata; saunan kaakkoispuolella on vainiolla eloperäistä maa-ainesta saven joukossa. Kiinteitten rakennelmien jäännöksiä en havainnut. Tarkasteltu pelkästään pintalöytöjä havainnoimalla. Tarkastelumahdollisuudet melko hyvät, matala oras ei haitannut pahasti näkyvyyttä. Kvartseja ei näyttänyt olevan kovin tiheässä. Jätin niistä osan paikoilleen peltoon. Kvartsilöytöalueen läpimitta näytti pintalöytöjen perusteella olevan noin 40 m. Viljelemättömällä alueella saattaa kenties olla pieniä osia asuinpaikasta yhä melkoisen ehjinäkin jäljellä.

Luokitusehdotus: II.

Lisäyksiä:

5 Ruskon Kotopelto

Varsinais-Suomen vahvistettujen seutukaavojen yhdistelmässä v:lta 1996 numerolla 636.

PERUSTIEDOT KOHTEESTA

MJ-tyyppi: Asuinpaikat

Ajoitus: kivikautinen

Rauhoitusluokka: II

Lukumäärä: 1

Peruskartta: 2023 05 SUOMUSJÄRVI (Ei merkitty v:n 1999 peruskarttalehdelle)

X = 6695 76, y = 2471 12, z = 70-75

Koordinaattiselite: Matti Huurteen inventointikertomuksen mukaan.

Maastomerkintä: -

Pinta-ala: ei tiedossa

Etäisyystieto: 11 km Kiikalan kirkolta etelälounaaseen.

OMISTAJATIEDOT

Alue/Rekisterikylä: Pirilä 411

Tila: Rusko RN:o 4:0 (252-411-0004-0000)

Omistaja: (v:sta 2001) Janne Rusko

Tilan osoite: Ruskontie 7, 25110 KRUUSILA

Lisätietoja:

ARKISTOTIEDOT

Matti Huurteen inventointi 1965 tunnuksella KRUUSILA 5 Rusko Kotopelto

Löydöt: kaksoistaltta KM 5361:5, reikäkirveen kappale KM 9444:7, kvartsi-iskos KM 16806.

INVENTOINTI 2001

Aika: 7.6.2001

Löydöt: -

Karttaotteet: n:o 15

Kuvat: -

LYHYT KOHDEKUVAUS

Peltoa lähellä pihamaata. Tätä kohdetta ei Matti Huurre ole v:n 1965 inventointikertomuksessaan katsonut varmuudella asuinpaikaksi. Hän on löytänyt paikalta iskoksen, ja aiemmin Ruskon kotopellosta on löytynyt taltta ja kirveen kappale.

TUTKIMUSKERTOMUS

Sijainti ja maasto: Sijaitsee Turun ja Helsingin välisestä valtatie 1:stä alle 100 m etelään. Hirsijärven koillispuolella lähellä pohjois-etelä-suuntaisen mäen itäpuolella pellolla aivan talon pihapiirin tuntumassa. Kohteen vieressä on kiviröykkiö (kohde n:o 41), joka on ehkä historiallisen ajan muinaisjäännös.

Kohteen kuvaus: Tarkastelumahdollisuudet kohtalaiset. Inventointikäynnin aikana tarkastelin pellon pintaa isäntä Jussi Ruskon opastuksella. Mitään kivikauteen viittaavaa ei tullut esille.

Luokitusehdotus: ei muutosehdotuksia luokitukseen.

Lisäyksiä:

6 Myllykankare

Varsinais-Suomen vahvistettujen seutukaavojen yhdistelmässä v:lta 1996 huomioitu SU-kohteena n:o 647.

PERUSTIEDOT KOHTEESTA

MJ-tyyppi: Asuinpaikat
Ajoitus: kivikautinen
Rauhoitusluokka: II
Lukumäärä: 1
Peruskartta: 2023 05 SUOMUSJÄRVI (Ei merkitty v:n 1999 peruskarttalehdelle)
X = 6697 08, y = 2471 56, z = 55-65
Koordinaattiselite: Matti Huurteen inventointikertomuksen mukaan
Maastomerkintä: -
Pinta-ala: epäselvä
Etäisyystieto: Noin 9 ½ km lounaaseen Kiikalan kirkosta

OMISTAJATIEDOT

Alue/Rekisterikylä: Pirilä 411
Tila: Rusko RN:o 4 (252-411-0004-0000)
Omistaja: (v:sta 2001) Janne Rusko
Tilan osoite: Ruskontie 7, 25110 KRUUSILA
Lisätietoja:

ARKISTOTIEDOT

Hjalmar Appelgren-Kivalo tarkastanut ja suorittanut koekaivauksia vuonna 1909. Näistä tutkimuksista on hänen selontekonsa museoviraston arkeologian osaston topografisessa arkistossa.
Matti Huurteen inventointi v. 1965 tunnuksella KRUUSILA 11 Myllykankare;
Hans-Peter Schultzin inventointi v. 1991 tunnuksella Myllykankare 4.
Löydöt: KM 4723:2 hiottu kivi, 5101:1 hiottu kivi (ne kaksi samasta paikasta, Udestapellostä eli Myllypellosta, jonka pitäisi olla maantieltä tulevan peltotien itäpuolella), 5361:4 yksinkertainen reikäkirves, 5472:3 hiottu kivi (Myllykankareen maalta), 9034:13 tasatalta (Tammipellostä, jonka nimi johtuu myllyn padosta), 9786:5 kourutalta (Myllypellosta), 11015:8 oikokirves (Ajopellostä, jonka pitäisi olla mainitun peltotien ja joen välillä.), 16806 kvartsi-iskos, 5371:2 tulusrauta

INVENTOINTI 2001

Aika: 31.5.2001
Löydöt: -
Karttaotteet: n:o 15
Kuvat: KF 012692

LYHYT KOHDEKUVAUS

Kivikautinen asuinpaikka länteen laskeutuvalla Huitinjoen varren peltoaukealla jyrkän Ojamäenkallion juurella. Keramiikkaa ei paikalta ole löydetty, yksi iskos on tallennettu, sekä kiviesineitä.

TUTKIMUSKERTOMUS

Sijainti ja maasto: Sijaitsee Huitinjoen laaksoon laskeutuvilla jyrkillä rinnepelloilla, maaperä savea. Sijainti alueen ympäristökehitykseen nähden: Schultz on todennut alueella olevan transgression aiheuttaman savikerroksen; saveen alla on havaittu paksuja turvekerroksia.
Kohteen kuvaus: Tarkkailin pelkästään pellon reunoja mahdollisten pintalöytöjen varalta. Laajuus tuntematon. Muinaisjäännöksen ei ole toistaiseksi huomattu ulottuvan peltovainion ulkopuolelle. Valtatie 1:n uusi linja tulee tästä asuinpaikasta noin 100 m:n päähän (Tieto Tielaitoksen Turun tiepiirin julkaisemasta esitteestä, joka koskee valtatie 1:n rakentamista moottoritieksi välillä Muurla-Lahnajärvi. Esitteen painovuotta ei ilmoitettu, mutta se lienee 1996 tai myöhempi.).

Luokitusehdotus: II

Lisäyksiä:

7 Huhtala

Varsinais-Suomen vahvistettujen seutukaavojen yhdistelmässä v:lta 1996 ei huomioitu.

PERUSTIEDOT KOHTEESTA

MJ-tyyppi: Asuinpaikat

Ajoitus: kivikautinen

Rauhoitusluokka: ei määritelty entuudestaan

Lukumäärä: 1

Peruskartta: 2023 06 KIIKALA (Ei merkitty v:n 1981 peruskarttalehdelle)

X = 6707 97 - 6708 09, y = 2470 10-22, z = 55-70

Koordinaattiselite: maastohavaintojen mukaan

Maastomerkintä: -

Pinta-ala: löytöaluetta pellossa on ehkä noin 10 000 m²:n laajuudelta

Etäisyystieto: Noin 6 km Kiikalan kirkosta luoteeseen.

OMISTAJATIEDOT

Alue/Rekisterikylä: Rekiäki 413

Tila: Holma RN:o 1:60 (10.5.1989)

Omistaja:

Osoite: (Hilkka Simola) 1250 Iso-Hiidentie, 25380 REKIÄKI

Lisätietoja: kuuluu Simolan talon viljelmään.

ARKISTOTIEDOT

Matti Huurteen inventointi 1965 mainitsee irtolöytöpaikkana tunnuksella KESÄLÄ 8 Huhtala

Löydöt: kourutaltoa KM 17012.

INVENTOINTI 2001

Aika: 13.6.2001

Löydöt: iskoksia, hiotun kiviesineen kappale, kivikielko, palaneen luun siru ym. (KM 32823)

Karttaotteet: n:o 6

Kuvat: sade esti valokuvauksen.

LYHYT KOHDEKUVUUS

Kivikautinen asuinpaikka lounaaseen loivasti laskeutuvalla vainiolla Hitolanjoen ja Rekiäontien välillä. Saattaa ulottua osaksi viljelemättömälle alueelle luoteeseen päin. Aiemmin on löytynyt Suomensjärven kulttuurin käyräselkäinen kivitalta (Kiikalan historia, kuva ja kuvateksti s. 35.)

TUTKIMUSKERTOMUS

Sijainti ja maasto: Sijaitsee Hitolanjoen rannalla lounaaseen loivasti laskevalla tasaisella savipellolla.

Kohteen kuvaus: Pituus ainakin 130 m, leveys noin 60 m. Joen alajuoksun suuntaan muinaisjäänneistä saattaa olla viljelemättömällä alueella. Kiinteitä rakenteita tai niiden jäännöksiä ei erottunut. Tarkasteltu pelkästään pintalöytöjä havainnoimalla. Kvartseja oli kohtalaisen paljon, jätin niitä peltoon paikoilleen. Tarkastelumahdollisuudet olivat hyvät; tarkastusaikana oli tiikusadetta, pellossa oli orasta.

Luokitusehdotus: II

Lisäyksiä:

8 Mäkilä

Varsinais-Suomen vahvistettujen seutukaavojen yhdistelmässä v:lta 1996 huomioitu SU-kohteena n:o 646.

PERUSTIEDOT KOHTEESTA

MJ-tyyppi: Asuinpaikat
 Ajoitus: kivikautinen
 Rauhoitusluokka: II
 Lukumäärä: 1
 Peruskartta: 2023 05 SUOMUSJÄRVI (Ei merkitty v:n 1999 peruskarttalehdelle)
 X = 6699 20, y = 2474 04, z = 75-80
 Koordinaattiselite: Matti Huurteen inventointikertomuksen mukaan
 Maastomerkintä: -
 Pinta-ala: Epäselvä
 Etäisyystieto: Vajaa 7 km Kiikalan kirkosta etelälounaaseen

OMISTAJATIEDOT

Alue/Rekisterikylä: Vanhakylä 419
 Tila: Mäkilä RN:o 1:38 (252-419-0001-0038)
 Omistajat: Varmela, Kaarle Rikhard ja Varmela, Anni
 Osoitetta ei ollut mainittu käytetyssä tietokannassa.
 Lisätietoja:

ARKISTOTIEDOT

Matti Huurteen inventointi 1965 tunnuksella KRUUSILA 18 Mäkilä
 Löydöt: 8324:7-8 kirves, asean kappale, 9773:14-15 hioin, kirves, 12298 hiontakivi, 16798:1-2 kiviaseen siru, kvartsia, 16798:3-4 iskoksia

INVENTOINTI 2001

Aika: 31.5.2001
 Löydöt: palaneen luun tai simpukan kuoren kappale? (KM 32816)
 Karttaotteet: n:o 16
 Kuvat: KF 012691

LYHYT KOHDEKUVAUS

Pienehköltä peltovainiolta todettu kivikautinen asuinpaikka. Noin 100 m Kurkkusuon eteläpuolella. Ristinummen ym. mäkien korkeat ja jyrkät rinteet ympäröivät tätä peltovainiota idän, etelän ja lännen suunnalta.

TUTKIMUSKERTOMUS

Sijainti ja maasto: Sijaitsee lähellä Kiikalan ja Suomusjärven rajaa. Tasaista hiekkapeltoa, maatilaa asuinrakennus lähellä.

Kohteen kuvaus: Tarkasteltu pelkästään pintalöytöjä havainnoimalla, ja tarkastelumahdollisuudet olivat hyvin rajoitetut kasvillisuuden vuoksi. Vain pellon itäisin laita metsän reunassa oli hietikkoisena helpommin tarkasteltavaa. Siellä heinikko oli harvaa, ja sieltä tuli mainittu löytö noin 20 m pellon pohjoislaidan eteläpuolelta. Huurre on pitänyt mahdollisena, että asuinpaikka ulottuisi metsänkin puolelle.

Luokitusehdotus: II

Lisäyksiä:

9 Uusitalo

Varsinais-Suomen vahvistettujen seutukaavojen yhdistelmässä v:lta 1996 numerolla 645.

PERUSTIEDOT KOHTEESTA

MJ-tyyppi: Asuinpaikat

Ajoitus: kivikautinen

Rauhoitusluokka: II

Lukumäärä: 3 (Vuoden 1965 inventoinnin kohde ANERIOJÄRVI 3 Uusitalo sekä vuoden 1991 inventoinnin kohteet Ali-Kriippi (1a) ja Yli-Anttila (1b))

Peruskartta: 2023 05 SUOMUSJÄRVI (Ei merkitty v:n 1999 peruskarttalehdelle)

X = 6698 34, y = 2477 56, z = 55-60 (ANERIOJÄRVI 3 Uusitalo)

X = 6698 44, y = 2477 54, z = 55-57 (Ali-Kriippi 1a)

X = 6698 45, y = 2477 66, z = 63-65 (Yli-Anttila 1b)

Koordinaattiselite: aiempien inventointikertomusten mukaan

Maastomerkintä: -

Pinta-ala on vaikea määrittää, koska löytöaluetta on todettu kolmesta erillisestä kohdasta. Välimatkat löytökohdalta löytökohdalle ovat alle 200 m, minkä vuoksi kaikki kolme on tässä yhdistetty ensiksi havaitun asuinpaikan yhteyteen.

Etäisyystieto: Kiikalan kirkosta vajaa 8 km etelään.

OMISTAJATIEDOT

Alue/Rekisterikylä: Yltäkylä 421

Tilat: Uusitalo RN:o 1:50 (252-421-0001-0050), Alikriippi RN:o 2:45 (252-421-0002-0045), Ylianttila

RN:o 1:27 (252-421-0001-0027)

Omistajat:

Uudentalon: mv. Jukka Aleksander Anttila ja Terttu Anneli Anttila

Alikriipin: Jaakko Järvi

Ylianttilan: Laina Kaarina Jokinen, Eeva Auroora Jokinen, Aarre Elis Kalervo Jokinen

Osoitteet:

Anttiloiden: Kiertotie 111, 25410 SUOMUSJÄRVI (puh: 02-7381187)

Järven: Suomusjärventie 821 A, 25410 SUOMUSJÄRVI (puh: 02-7381159)

(Laina Kaarina Jokisen osoitetta ei oltu mainittu käytetyssä tietokannassa.)

Eeva Auroora Jokisen: 25410 SUOMUSJÄRVI KP 3

Aarre Elis Kalervo Jokisen: 25410 SUOMUSJÄRVI KP 3

Lisätietoja: Vrt. kohteen 10 (Ali-Örsi) lisätiedot.

ARKISTOTIEDOT

Matti Huurteen inventointi 1965 tunnukseksi ANERIOJÄRVI 3 Uusitalo

Löydöt: palanutta luuta, kvartssia KM 16803:1-2.

INVENTOINTI 2001

Aika: 20.6.2001

Löydöt: -

Karttaotteet: n:o 17

Kuvat: -

LYHYT KOHDEKUVAUS

Länteen laskeutuvilla mäkirinteillä sijaitseva asuinpaikka, Matti Huurre on vuonna 1965 havainnut siltä kvartisien ja palaneen luun esiintymän. Vuonna 1991 Hans-Peter Schulz on löytänyt toisilta kohdilta ehkä samaan yhteyteen kuuluvia löytöjä: kvartssia ja palaneita kiviä.

TUTKIMUSKERTOMUS

Sijainti ja maasto: Sijaitsee Varesjoen laakson tasamaitten itäpuolella mäkialueen reunassa. Kohde "ANERIOJÄRVI 3 Uusitalo" on pellolla tien ja pihamaan lähellä. Toisetkin ovat pelloilla.

Kohteen kuvaus: Kohteessa Yli-Anttila 1b oli orasta, kun kävin paikalla. Muissa kohteen osissa oli pitempää kasvillisuutta, joka häytti tarkastelua. Ei löytöjä. Tietoa mahdollisista maankäyttöön liittyvistä jatkosuunnitelmista ei ole tässä käytettävissä.

Luokitusehdotus: ei muutosehdotusta luokitukseen.

Lisäyksiä:

10 Ali-Örsi

Varsinais-Suomen vahvistettujen seutukaavojen yhdistelmässä v:lta 1996 huomioitu SU-kohteena n:o 644.

PERUSTIEDOT KOHTEESTA

MJ-tyyppi: Asuinpaikat

Ajoitus: kivikautinen

Rauhoitusluokka: II

Lukumäärä: 1

Peruskartta: 2023 05 SUOMUSJÄRVI (Ei merkitty v:n 1999 peruskarttalehdelle)

X = 6698 88, y = 2477 06, z = n. 60

Koordinaattiselite: Koordinaatit aiemman inventointikertomuksen mukaan

Maastomerkintä: -

Pinta-ala: tuntematon

Etäisyystieto: 7 km Kiikalan kirkolta etelään.

OMISTAJATIEDOT

Alue/Rekisterikylä: Yltäkylä 421

Tila: Ylianttila RN:o 1:27 (252-421-0001-0027)

Omistajat: Laina Kaarina Jokinen, Eeva Auroora Jokinen, Aarre Elis Kalervo Jokinen

Osoitteet:

(Laina Kaarina Jokisen osoitetta ei oltu mainittu käytetyssä tietokannassa.)

Eeva Auroora Jokisen: 25410 SUOMUSJÄRVI KP 3

Aarre Elis Kalervo Jokisen: 25410 SUOMUSJÄRVI KP 3

Lisätietoja: Tilaa viljelee Jari Erikäinen, osoite: Härmälänbölentie 48, 25410 SUOMUSJÄRVI

ARKISTOTIEDOT

Matti Huurteen inventointi 1965 tunnuksella ANERIOJÄRVI 4 Ali-Örsi

Löydöt: KM 16802:1-2, kvartsia, kivikautta nuorempaa keramiikkaa; Kiikalan museoon saatu pieni reikäkivi (Sama kuin Kalervo Jokisen löytämä värttinän kiekko n:o 815 Ali-Örsistä, joka siellä on?).

INVENTOINTI 2001

Aika: 30.5.2001

Löydöt: -

Karttaotteet: n:o 17

Kuvat: -

LYHYT KOHDEKUVAUS

Kohde on pellolla, josta on löytynyt reikäkivi sekä jonkin verran kvartsia. Matti Huurre on merkinnyt tämän kohteen asuinpaikaksi, mutta kysymysmerkillä lisätynä. Vieläkään ei ole varmuutta, onko tässä kysymyksessä asuinpaikka.

TUTKIMUSKERTOMUS

Sijainti ja maasto: Sijaitsee tasaisella savipellolla Yltäkylän talojen eteläpuolella.

Kohteen kuvaus: Havainnoitu ainoastaan mahdollisia pintalöytöjä tarkkailemalla.

Havainnointimahdollisuudet olivat kohtalaiset. Laajuus epäselvä. Ei ole tiedossa, onko peltoalueen ulkopuolella muinaisjäännöksen osia.

Luokitusehdotus: II

Lisäyksiä:

11 Sillanpää

Varsinais-Suomen vahvistettujen seutukaavojen yhdistelmässä v:lta 1996 huomioitu SU-kohteena n:o 643.

PERUSTIEDOT KOHTEESTA

MJ-tyyppi: Asuinpaikat

Ajoitus: kivikautinen

Rauhoitusluokka: II

Lukumäärä: 1

Peruskartta: 2023 05 SUOMUSJÄRVI (Ei merkitty v:n 1999 peruskarttalehdelle)

X = 6699 18-22, y = 2477 83-95, z = 60-75

Koordinaattiselite: Vuoden 2001 löytöjen perusteella.

Maastomerkitä: -

Pinta-ala: tuntematon

Etäisyystieto: Noin 27 km Kiikalan kirkosta eteläkaakkoon.

OMISTAJATIEDOT

Alue/Rekisterikylä: Yltäkylä 421

Tilat: Ylikriipi I RN:o 13:4 (252-421-0013-0004) ja Pyymäki RN:o 1:7 (252-421-0001-0007)

Omistajat: Ylikriipin: Jari Erikäinen ja Tanja Erikäinen, Pyymäen: Akseli Jokisen perikunta

Osoitteet: Erikäisen: Härmälänbölentie 48, 25410 SUOMUSJÄRVI

Akseli Jokisen perikunnan: (Matti Jokinen) Suomusjärventie 821 B, 25410 SUOMUSJÄRVI

Lisätietoja: Pyymäkeä viljelee Jaakko Järvi, osoite: Suomusjärventie 821 A, 25410 SUOMUSJÄRVI (puh: 02-7381159)

ARKISTOTIEDOT:

Matti Huurteen inventointi v. 1965 tunnuksella ANERIOJÄRVI 6 Sillanpää

Löydöt: KM 6946:1-3, liuskekärki, taltta, liuskepala; KM 10015:9, liuskenuoli.

INVENTOINTI 2001

Aika: 30.5.2001

Löydöt: KM 32821: kvartsi-iskoksia, palaneen luun siru, tunnistamaton kiviesine.

Karttaotteet: n:o 17

Kuvat: KF 012687 peltovainiota kuvattuna kohti vanhaa kuivunutta jokiuomaa

LYHYT KOHDEKUVAUS

Kivikautinen asuinpaikka länteen laskeutuvan peltovainion yläosassa metsän ja viljelemättömän saarekkeen välillä.

TUTKIMUSKERTOMUS

Sijainti ja maasto: Sijaitsee kumpuilevalla savipellolla Varesjoen itäpuolella kohoavalla rinnealueella vanhan kuivuneen sivupuron uoman vierellä.

Kohteen kuvaus: Koordinaatteja on uusien löytöjen perusteella muutettu verrattuna edellisessä inventointikertomuksessa oleviin koordinaatteihin nähden. Aiempien koordinaattien tarkoitamasta paikasta ei nyt löytynyt mitään asuinpaikan merkkejä. Kohdetta on havainnoitu vain pintalöytöjä tarkkailemalla. Tarkastelumahdollisuudet olivat rajoitettuja oraan vuoksi. Maaperä on savea. Löytöalueen läpimitta sillä kohden, missä sitä oli mahdollista havainnoida, oli noin 40 m, mutta asuinpaikka voi ulottua metsän puolelle.

Luokitusehdotus: II

Lisäyksiä:

12 Rasi

Varsinais-Suomen vahvistettujen seutukaavojen yhdistelmässä v:Ita 1996 huomioitu SU-kohteena n:o 641.

PERUSTIEDOT KOHTEESTA

MJ-tyyppi: Asuinpaikat

Ajoitus: kivikautinen

Rauhoitusluokka: II

Lukumäärä: 1

Peruskartta: 2023 06 KIIKALA (Ei merkitty v:n 1981 peruskarttalehdelle)

X = 6701 63-72, y = 2474 62-75, z = 67,5-75.

Koordinaattiselite: koordinaatit havaittujen pintalöytöjen perusteella hieman poiketen aiemmin määritetyistä.

Maastomerkintä: -

Pinta-ala: ehkä 5000 m².

Etäisyystieto: 4,5 km Kiikalan kirkosta etelälounaaseen.

OMISTAJATIEDOT

Alue/Rekisterikylä: Peltola 410

Tila: Rasi RN:o 1:58 (18.10.1995)

Omistaja: Pekka Kukkonen (tieto talosta)

Osoite: Peltolantie 240, 25390 KIIKALA

Lisätietoja:

ARKISTOTIEDOT

Matti Huurteen inventointi v. 1965 tunnuksella VIHDASSUO 2 Rasi

Aiemmat löydöt Huurteen tallentamat kvartsi-iskokset KM 16200

INVENTOINTI 2001

Aika 11.6.2001.

Löydöt: KM 32818: kvartsia, palanut luun siru, hiekkakivihioimen pala.

Karttaote: n:o 12

Kuvat: KF 012731

LYHYT KOHDEKUVAUS

Sijaitsee Omenojärven pohjoisrannalla olevalla vainiolla. Laajahko kvartsilöytöalue osoittanee kivikautisen asuinpaikan sijainnin. Löytöihin kuuluu myös palaneen luun siru. Löytynyt hiekkakivihioimen kappale saattaa olla historialliselta ajalta.

TUTKIMUSKERTOMUS

Sijainti ja maasto: Sijaitsee Omenojärven pohjoisrannalla tasaisella loivasti laskeutuvalla pellolla lähellä Rasin pihaa. Löytöalueelta Omenojärvelle päin on jyrkkä törmä, jonka reunan vieressä kulkee peltotie. Törmästä ja peltotiestä järvelle päin peltomaassa on tummempaa eloperäistä maa-ainesta, mikä antaa selvän värieron. Läheisen järven pintaa on laskettu 1900-luvulla.

Kohteen kuvaus: Havaintoja kiinteistä muinaisjäänöksistä tai sellaisten osista ei tullut. Pellossa oli orasta, mutta näkyvyys oli silti hyvä. Tarkasteltu pelkästään pintalöytöjä havainnoimalla. Löytöalue on kokonaisuudessaan ehkä noin 5000 m² laaja. En havainnut, että asuinpaikka olisi missään ulottunut viljellyn alueen ulkopuolelle.

Luokitusehdotus: II

Lisäyksiä: Lähellä on Kylä-Sipilän asuinpaikka (13).

13 Kylä-Sipilä

Varsinais-Suomen vahvistettujen seutukaavojen yhdistelmässä v:lta 1996 huomioitu SU-kohteena n:o 633.

PERUSTIEDOT KOHTEESTA

Mj-tyyppi: Asuinpaikat

Ajoitus: kivikautinen

Rauhoitusluokka: II

Lukumäärä: 1

Peruskartta: 2023 06 KIIKALA (Ei ole merkitty v:n 1981 peruskarttalehdelle)

X = 6701 79-96, y = 2474 06-30, z = 67,5-75

Koordinaattiselite: Määritetty pintalöytöjen havainnoinnin perusteella.

Maastomerkintä: -

Pinta-ala: epäselvä

Etäisyystieto: Noin 4 km Kiikalan kirkosta lounaaseen.

OMISTAJATIEDOT

Alue/ Rekisterikylä: Peltola 410

Tila: Kylä-Sipilä RN:o 6:17 (252-410-0006-0017)

Omistaja: Erkki Pelto

Osoite: Peltolantie 310, 25390 KIIKALA (puh: 02-7287619)

Lisätietoja:

ARKISTOTIEDOT

Inventointi v. 1965 tunnuksella VIHDASSUO 3 Kylä-Sipilä.

Löydöt: tasatalta KM 3087:4 Sipilän talon niityltä; kvartsi-iskos 16801; kivikirves 29616 kivikirves.

Irtolöytölomake löydöstä KM 29616, päiväyksellä 27.8.1996, täyttänyt Turun maakuntamuseolla Heljä Brusila.

INVENTOINTI 2001

Aika 23.5.2001

Löydöt: KM 32814: Retušoitu kvartsiesine, iskoksia, iskentäydin, kiviesineen pala.

Karttaotteet: n:o 12

Valokuvat: KF 012669

LYHYT KOHDEKUVAUS

Kivikautinen asuinpaikka peltovainiolla itään, kaakkoon ja etelään laskeutuvilla loivilla rinteillä Omenojärveen liittyvän Lahdensuon reunalla.

TUTKIMUSKERTOMUS

Sijainti ja maasto: Sijaitsee Omenojärven luoteisrantaan rajoittuvan osaksi viljellyn Lahdensuon pohjoislaidalla. Maasto laskeutuu loivasti itään, kaakkoon ja etelään.

Kohteen kuvaus: Asuinpaikan laajuus on arviolta 120 X 300 m, mikä arvio perustuu vainiolla yhtenäisenä erottuvaan kvartsilöytöalueeseen. Kvartseja jätin yleensä paikoilleen peltoon.

Havaintomahdollisuudet olivat hyvät, joskin löytöalue on niin laaja, että sen rajoja ei ollut kauttaaltaan mahdollista lyhyessä ajassa hahmottaa yksityiskohtaisesti. Maalajia arvelin siltiksi, mutta en ole asiasta varma.

Luokitusehdotus: II

Lisäyksiä: Lähilöydöt: Rasin asuinpaikka (12).

14 Urho

Varsinais-Suomen vahvistettujen seutukaavojen yhdistelmässä v:lta 1996 huomioitu SU-kohteena n:o 640.

PERUSTIEDOT KOHTEESTA

MJ-tyyppi: Asuinpaikat

Ajoitus: kivikautinen

Rauhoitusluokka: II

Lukumäärä: 1

Peruskartta: 2023 06 KIIKALA (Ei merkitty v:n 1981 peruskarttalehdelle)

X = 6703 74, y = 2474 80, z = 75-80

Koordinaattiselite: Koordinaatit aiemman inventointikertomuksen perusteella.

Maastomerkintä: -

Pinta-ala: epäselvä

Etäisyystieto: Runsas 2 km Kiikalan kirkosta etelälounaaseen.

OMISTAJATIEDOT

Alue/Rekisterikylä: Hitola 403

Tila: Urho RN:o 2:11 (252-403-0002-0011)

Omistaja: Holmström, Stig-Olof

Osoite: Osoitetta ei ollut käytetyssä tietokannassa.

Lisätietoja:

ARKISTOTIEDOT

Löydöt KM 3937:3 tasatalta jostain Urhon maalta suota kaivettaessa; 16792:1-3 kvartsia. Inventoitu v. 1965 tunnuksella VIHDASSUO 10 Urho.

INVENTOINTI 2001

Aika: 23.5.2001.

Löydöt: KM 32822: kaksi kvartsi-iskosta.

Karttaotteet: n:o 12

Valokuvat: KF 012670

LYHYT KOHDEKUVAUS

Kivikautinen asuinpaikka lähellä peltovainion ja metsän rajakohtaa. Hiekanottoaikoja on tämän kohteen tuntumassa, yksi syvä ja useita matalia vanhoja ja umpeen kasvaneita.

TUTKIMUSKERTOMUS

Sijainti ja maasto: Sijaitsee lähellä Hitolasta Myllykulmaan menevää tietä, joka on nimeltään Myllykulmankaari. Maasto laskeutuu paikalla loivasti lounaaseen. Maaperä osaksi hienoa hiekkaa, osaksi savea tai silttiä.

Kohteen kuvaus: Havaintomahdollisuus oli vasta raivatulla alueella kohtalainen, muualla kasvavan oraan vuoksi heikohko: oli tarkkailtava vain vainion reunoja. Vainion yhdellä laidalla oli kulmaus, jossa maan pintaa oli hiljattain kuorittu metsän laidasta ehkä aarin alueella; siinä ei näkynyt mitään kivikautisen asuinpaikan merkkejä.

Luokitusehdotus: ei muutosehdotusta luokitukseen.

Lisäyksiä:

15 Kaunela

Varsinais-Suomen vahvistettujen seutukaavojen yhdistelmässä v:ita 1996 huomioitu SU-kohteena n:o 639 (esiintyy siinä nimellä **Myllykulma**).

PERUSTIEDOT KOHTEESTA

MJ-tyyppi: Asuinpaikat

Ajoitus: kivikautinen

Rauhoitusluokka: II

Lukumäärä: 1

Peruskartta: 2023 06 KIIKALA (Ei merkitty v:n 1981 peruskarttalehdelle)

X = 6704 56, y = 472 00, z = 70-75

Koordinaattiselite: Koordinaatit aiemman inventointikertomuksen mukaan.

Maastomerkintä: -

Pinta-ala: ei tiedossa

Etäisyystieto: Vajaa 4 km länsilounaaseen Kiikalan kirkolta.

OMISTAJATIEDOT

Alue/Rekisterikylä: Hitola 403

Tila: Runko RN:o 3:24 (252-403-0003-0024)

Omistajat: Aleksius Lindroos ja Alina Lindroos

Osoitetta ei ole mainittu käytetyssä tietokannassa.

Lisätietoja:

ARKISTOTIEDOT

Löydöt KM 3087:7-8, oikokirves, asean kappale; 16791: 1-2, hioimen kappale, kvartssia.

Inventoitu v. 1965 tunnuksella VIHDASSUO 11 Kaunela.

INVENTOINTI 2001

Aika: 25.5.2001.

Löydöt: -

Karttaotteet:

Valokuvat: KF 012671

LYHYT KOHDEKUVAUS

Kivikautinen asuinpaikka peltovainiolla Vihdassuolta Hitolanjokeen laskevan puron suun lähellä.

TUTKIMUSKERTOMUS

Sijainti ja maasto: Sijaitsee Hitolanjoen rantapellolla lähellä Myllykulman taloryhmää.

Kohteen kuvaus: Maaperä savea. Havaintomahdollisuus oli varsin rajallinen, koska pellossa oli orasta.

Saatoin tarkkailla vain vainion reunoja. Ei löytöjä.

Luokitusehdotus: II.

Lisäyksiä: Lähilöydöt: Myllytryykin ja Krapenpyölin asuinpaikat.

16 Myllytryyki

Varsinais-Suomen vahvistettujen seutukaavojen yhdistelmässä v:lta 1996 huomioitu SU-kohteena n:o 630.

PERUSTIEDOT KOHTEESTA

MJ-tyyppi: Asuinpaikat

Ajoitus: kivikautinen

Rauhoitusluokka: II

Lukumäärä: 1

Peruskartta: Peruskartta: 2023 06 KIIKALA

X = 6704 89-92, y = 2471 58-63, z = 65-75

Koordinaattiselite: koordinaatit kvartsilöytöjen perusteella.

Maaomerkintä: -

Pinta-ala: Laajuus ei ole täysin selvillä.

Etäisyystieto: Runsas 4 km länteen Kiikalan kirkolta.

OMISTAJATIEDOT

Alue/Rekisterikylä: Hitola 403

Tila: Uusitalo RN:o 4:51 (252-403-0004-0051)

Omistaja: Ari-Pekka Veikkolin

Osoite: Pyölinkulmantie 311, 25390 KIIKALA (puh: 7387158)

Lisätietoja:

ARKISTOTIEDOT

Inventointi 1965 tunnukseella VIHDASSUO 13

Löydöt KM 6085:2 oikokirves; 16790 kvartsi-iskos. Huurre on pitänyt mahdollisena, että kourutaltoa 10144:1 olisi täältä.

INVENTOINTI 2001

Aika: 25.5.2001

Löydöt: KM 32815: kaksi kvartsi-iskosta.

Karttaotteet: n:o 7

Valokuvat: KF 012673

LYHYT KOHDEKUVAUS

Itään Hitolanjoen uomaan kohti laskeutuvaa peltoa. Paikalta löytyi kaksi iskosta, aiemmin on löytynyt ainakin iskos ja kivikirves. Matti Huurre ei ole kertomuksessaan v:n 1965 inventoinnista pitänyt tätä varmana kivikauden asuinpaikkana. Vuoden 2001 löydöt eivät anna kovinkaan paljoa lisäselvyyttä asiaan.
- Yhäkin on epäselvää, onko tämä kohde kivikautinen asuinpaikka.

TUTKIMUSKERTOMUS

Sijainti ja maasto: Sijaitsee Hitolanjoen rantapellolla. Maaperä savea.

Kohteen kuvaus: Pellossa oli orasta, niin että vain sen reunoja oli mahdollista tarkkailla. Kvartsit löytyivät talon ja joen välisessä rinteestä.

Luokitusehdotus: II.

Lisäyksiä: Lähistöllä Krappenpyölin (17) ja Kaunelan (15) kivikautiset asuinpaikat.

17 Krappenpyöli

Varsinais-Suomen vahvistettujen seutukaavojen yhdistelmässä v:lta 1996 huomioitu SU-kohteena n:o 631.

PERUSTIEDOT KOHTEESTA

MJ-tyyppi: Asuinpaikat

Ajoitus: kivikautinen

Rauhoitusluokka: II

Lukumäärä: 1

Peruskartta: 2023 06 KIIKALA (ei merkitty v:n 1981 peruskarttalehdelle)

X = 6705 00, y = 2471 92, z = 65-70

Koordinaattiselite: Koordinaatit aiemman inventointikertomuksen mukaan

Maastomerkintä: -

Pinta-ala: tuntematon

Etäisyystieto: Vajaa neljä kilometriä Kiikalan kirkolta.

OMISTAJATIEDOT

Alue/Rekisterikylä: Hitola-403

Tila: Krappenpyöli II RN:o 7:11 (252-403-0007-0011)

Omistaja: Borenius Jarmo Olavi

Osoite: Myllykulmankaari 179, 25390 KIIKALA

Lisätietoja:

ARKISTOTIEDOT

Inventoitu vuonna 1965-tunnuksella VIHDASSUO 14 Krappenpyöli.

Löydöt: KM 16789, kvartsi-iskos (Kts. myös kohta ”Lisäyksiä” alempana.)

INVENTOINTI 2001

Aika: 25.5.2001

Löydöt: -

Karttaotteet: n:o 7

Valokuvat: KF-012672

LYHYT KOHDEKUVAUS

Ainoa paikalta saatu kivikauteen viittaava löytö on yksi kvartsi-iskos. Matti Huurre on määrittänyt tämän kohteen vain varauksella asuinpaikaksi. Varmuutta kohteen asuinpaikkaluonteesta ei edelleenkään ole.

TUTKIMUSKERTOMUS

Sijainti ja maasto: Sijaitsee Krappenpyölin talon länsipuolella talon ja Hitolanjoen välisellä pellolla.

Kohteen kuvaus: Havaintomahdollisuudet inventoinnin aikana olivat kohtalaiset. Maanpinnan muokkaamisesta oli aikaa. Paikalla oli syysvilja oraalla, mutta se ei estänyt näkyvyyttä pahoin. Ei löytöjä.

Luokitusehdotus: II.

Lisäyksiä: Kiikalan jokea perkattaessa on, ehkä näiltä tienoilta, löytynyt kaksi kivikirvestä: KM 4833:1 kirves ja 5201:2, alkeellinen kirves; Lähilöytöihin voi kuulua myös KM 9004:3, oikokirves, joka on löytynyt jostakin mäestä. Lähistöllä ovat Myllytryykin (16) ja Kaunelan (15) kivikautiset asuinpaikat.

18 Luoma

Varsinais-Suomen vahvistettujen seutukaavojen yhdistelmässä v:lta 1996 huomioitu SU-kohteena n:o 638.

PERUSTIEDOT KOHTEESTA

MJ-tyyppi: Asuinpaikat

Ajoitus: kivikautinen

Rauhoitusluokka: II

Lukumäärä: 1

Peruskartta: 2023 06 KIIKALA (Ei merkitty v:n 1981 peruskarttalehdelle)

X = 6706 00, y = 2471 53, z = 70

Koordinaattiselite: Aiemman inventointikertomuksen mukaan.

Maastomerkintä: -

Pinta-ala: ei tarkkaan selvillä

Etäisyystieto: Runsas 4 km Kiikalan kirkolta länteen.

OMISTAJATIEDOT

Alue/Rekisterikylä: Kiikala 405

Tila: Luoma RN:o 2:3 (252-405-0002-0003)

Omistajat: Lindholm Veli-Matti ja Eija Marjatta Lindholm

Osoite: Rekijoentie 434, 25390 KIIKALA (puh: 02-7287222)

Lisätietoja:

ARKISTOTIEDOT

Inventointi 1965 tunnukseella KESÄLÄ 4 Luoma.

Löydöt koristeltu reikänuija KM 9756 ja kvartsia KM 16788:1-2.

INVENTOINTI 2001

Aika: 25.5.2001

Löydöt: -

Karttaotteet: n:o 7

Valokuvat: sateen vuoksi ei kuvaa.

LYHYT KOHDEKUVAUS

Jyrkästi etelään Hitolanjoelle laskeutuva pelto. Matti Huurre on v. 1965 määrittänyt asuinpaikan sijainnin löytämiensä kvartsien perusteella. Muita esihistoriallisia löytöjä ei tästä varmuudella tunneta, mutta koristeltu reikänuija KM 9756 saattaa olla samalta paikalta tai jostakin läheltä.

TUTKIMUSKERTOMUS

Sijainti ja maasto: Sijaitsee NW-SE-suuntaisen harjun kaakkoispäässä Hitolanjoen koillispuolella, lähellä Luoman taloa.

Kohteen kuvaus: Havaintomahdollisuudet kohtalaiset; savisessa pellossa oli orasta, maan pinta oli tiivis.

Luokitusehdotus: ei muutosehdotusta luokitukseen.

Lisäyksiä: Läheltä on löytynyt joenperkaustyössä porfyryristä valmistettu oikokirves KM 17013.

19 Ranta

Varsinais-Suomen vahvistettujen seutukaavojen yhdistelmässä v:lta 1996 huomioitu SU-kohteena n:o 650.

PERUSTIEDOT KOHTEESTA

MJ-tyyppi: Asuinpaikat

Ajoitus: kivikautinen

Rauhoitusluokka: II

Lukumäärä: 1

Peruskartta: 2023 06 KIIKALA (Ei ole merkitty v:n 1981 peruskarttalehdelle)

X = 6701 67-72, y = 2475 56-60, z = 70-75.

Koordinaattiselite: Koordinaatit v:n 2001 inventointilöytöjen perusteella.

Maastomerkintä: -

Pinta-ala: Ei tarkkaan selvillä. Metsänistutuksessa paljastunut yhtenäinen löytöalue näytti kuitenkin olevan läpimitaltaan noin 50 m.

Etäisyystieto: Runsas 5 km Kiikalan kirkosta etelään.

OMISTAJATIEDOT

Alue/Rekisterikylä: Vanhakylä 419

Tilat: Ranta RN:o 3:3 (252-419-0003-0003), Metsämaa RN:o 3:5 (252-419-0003-0005), Rantaniitty RN:o 3:11 (252-419-003-0011)

Omistajat: Rannan ja Metsämaan: Kalevi Sorsakivi;

Rantaniityn: Reijo Vinhanen ja Kalevi Vinhanen

Osoitteet: Sorsakiven: Kalatie 363, 25390 KIIKALA (puh: 02-7287624)

Reijo Vinhasen: Vanhankyläntie 100, 25390 KIIKALA (puh: 02-7387338)

Kalevi Vinhasen: Vanhankyläntie 66, 25390 KIIKALA (puh: 02-7387122)

Lisätietoja:

ARKISTOTIEDOT

Inventointi 1965 tunnukseella KURAJÄRVI 1 Ranta. Löydöt: reikäkivi Kiikalan museossa (n:o 814?), kvartseja KM 16872.

INVENTOINTI 2001

Aika: 28.5.2001.

Löydöt: KM 32817: tasapohjaisten saviastian paloja, joista osassa on epäselviä vedettyjä tai painettuja viiruja koristerivinä; kivitaltta, hiotun kiviesineen katkelma, kvartsi-iskos.

Karttaotteet: n:o 10 ja 22

Valokuvat: KF 012675-012678: Alue Rannan talolta päin, kolme kuvaa löytöalueelta.

LYHYT KOHDEKuvaus

Kivikautista asuinpaikkaa metsämaalla lähellä Omenojärveä. Metsänistutuksessa käännellyssä maassa oli mm. ehjä kivitaltta, hiotun kiviesineen siru sekä runsaasti massalöytöjä, etenkin saviastian paloja.

TUTKIMUSKERTOMUS

Sijainti ja maasto: Sijaitsee peltojen ympäröimällä metsäniemekkeellä, jonka eteläkärjen lähellä on Rannan talo. Maaperä karkeaa, löysää hiekkaa.

Kohteen kuvaus: Havaintomahdollisuudet olivat metsänistutusalueella hyvät; viereisillä pelloilla kohtalaiset. Metsä havumetsää, myös paljon pieniä pihlajia. Havupuun taimia oli istutettu hiljattain kasvamaan. Hiekkamaahan oli tehty matalia ojanteita, joita näkyy valokuvissa ja karttaotteella n:o 22. Maan pinnan kasvillisuudesta panin merkille heinikon ja mustikat. Kiviä ei ollut maaperässä kovinkaan paljon.

Luokitusehdotus: II

Lisäyksiä: Lähilöydöt: Kylänpään asuinpaikka (20) on noin 250 m tästä länsiluoteeseen.

20 Kylänpää

Varsinais-Suomen vahvistettujen seutukaavojen yhdistelmässä v:lta 1996 huomioitu SU-kohteena n:o 634.

PERUSTIEDOT KOHTEESTA

MJ-tyyppi: Asuinpaikat

Ajoitus: kivikautinen

Rauhoitusluokka: II

Lukumäärä: 1

Peruskartta: 2023 06 KIIKALA (Ei merkitty v:n 1981 peruskarttalehdelle.)

X = 6701 80, y = 2475 35, z = 70-75.

Koordinaattiselite: Koordinaatit aiemman inventointikertomuksen mukaan, samalla ne vastaavat uusiakin havaintoja.

Maastomerkintä: -

Laajuus: Epäselyä; tämän muinaisjäännöksen läpimitta on ehkä muutamia kymmeniä metrejä. (Kts. kohta "TUTKIMUSKERTOMUS" alempana.)

Etäisyystieto: Kiikalan kirkosta 5 km etelään.

OMISTAJATIEDOT

Alue/Rekisterikylä: Vanhakylä 419

Tila: Kylänpää RN:o 7:2 (252-419-0007-0002)

Omistaja: Jari Kauranen

Osoite: Kalatie 198, 25390 KIIKALA

Lisätietoja:

ARKISTOTIEDOT

Inventointi 1965 tunnuksella KURAJÄRVI 2 Kylänpää.

Löydöt keramiikkaa, hioimen pala, kvartsia KM 16797:1-3.

INVENTOINTI 2001

Aika: 28.5.2001 ja 14.6.2001.

Löytöinä keramiikan paloja ja palaneen luun siruja (KM 32813).

Karttaotteet: n:o 10

Valokuvat: KF 012679

LYHYT KOHDEKUVAUS

Kivikautinen asuinpaikka, jonka löytöjä on näkyvissä pienessä hiekkakuopassa, joka on peltoaukcaman reunamilla metsäalueeseen liittyvässä viljelemättömässä mäentöyräessä. Yksi keramiikan pala löytyi pellon ja metsän rajalta, tästä kohteesta noin 70 metriä Rannan asuinpaikan suuntaan.

TUTKIMUSKERTOMUS

Sijainti ja maasto: Sijaitsee peltovainion laitamilla olevan ladon lähetyvillä. Kohde on viljelemättömällä mäentöyräällä, jota pelto ympäröi usealta puolelta, samalla töyräällä latokin on. Töyräs erottuu paikan päällä selkeämmin, kuin peruskartan käyrien perusteella voi hahmottaa. Löydöt ovat tulleet näkyville pienestä hiekkakuopasta. Ajoitus, joka paikalla on, näkyy peruskartalla.

Kohteen kuvaus: Havaintomahdollisuudet olivat töyrästä ympäröivillä pelloilla kohtalaiset ja hiekkakuopassa hyvät. En huomannut, että asuinpaikan löytöjä olisi tullut näkyville metsää reunustavien peltosten laidoilta, vaikka koetin sitä selvittää. Siitä päätellen muinaisjäännös rajoittuisi töyrään päälle, olisi kokonaisuudessaan viljelemättömällä kohdalla. Sikäli, kun kuopan reunasta saatoin erottaa, keramiikan paloja oli paikoin noin 35-50 cm maan pinnan alapuolella. Yhden tulen haurastuttaman kiven havaitsin kuopan reunassa noin 10-20 cm maan pinnan alapuolella. Hiekkakuopan ulkopuolelta löysin vain yhden keramiikan palan (KM 32813:2). Sen löytökohta oli peltovainion ja harjun rajalla noin 70 metriä länsikaakkoon hiekkakuopasta. Ollessani 14.6. tällä löytöpaikalla, sattui Kylänpään tilan viljelijä Jari Kauranen töidensä samaan aikaan saapumaan, jolloin tuli keskustelua hiekkakuopan muinaisjäännöksen rauhoituksestakin. Samalla tuli puheeksi myös, että rauhoituksen vuoksi kuopasta ei

vastaisuudessa tulisi ottaa hiekkaa. Muutoin tämän tutkimuskohteen säilyttäminen ei taida haitata tilan maankäytön suunnitelmia; Kauranen ei maininnut mistään sellaisista suunnitelmista, joilla olisi merkitystä muinaisjäännöksen säilymisen tai suojelun kannalta. Itsestään tämä asuinpaikka saattaa kuitenkin ajan mittaan tuhoutua jossakin mitassa: luultavasti hiekkakuopan reuna hieman vyöryy alas, kun se on melkoisen jyrkkä.

Luokitusehdotus: II.

Lisäyksiä: Tästä kohteesta vain 250 m kaakkoon on Rannan asuinpaikka (19).

21 Ahopelto

Varsinais-Suomen vahvistettujen seutukaavojen yhdistelmässä v:lta 1996 numerolla 642.

PERUSTIEDOT KOHTEESTA

MJ-tyyppi: Asuinpaikat

Ajoitus: kivikautinen

Rauhoitusluokka: II

Lukumäärä: 1

Peruskartta: 2023 06 KIIKALA (Ei merkitty v:n 1981 peruskarttalehdelle)

X = 6702 05, y = 2476 35, z = 72,5.

Koordinaattiselite: Huurteen inventointikertomuksen mukaan.

Maastomerkintä: -

Pinta-ala: ei tiedossa

Etäisyystieto: 3,7 km Kiikalan kirkolta etelään

OMISTAJATIEDOT

Alue/Rekisterikylä: Vanhakylä 419

Tila: Seppä II, RN:o 9:0 (252-419-0009-0000)

Omistajat: Reijo ja Kalevi Vinhanen

Osoitteet: Reijo Vinhasen: Vanhankyläntie 100, 25390 KIIKALA (puh: 02-7387338)

Kalevi Vinhasen: Vanhankyläntie 66, 25390 KIIKALA (puh: 02-7387122)

Lisätietoja:

ARKISTOTIEDOT

Matti Huurteen inventointi 1965 tunnuksella KURAJÄRVI 4 Ahopelto.

Löydöt: oikokirves pitäisi olla Turun historiallisessa museossa (nyk. Turun maakuntamuseo), hiotun kiviesineen siru KM 16796.

INVENTOINTI 2001

Aika: 28.5.2001

Löydöt: -

Karttaotteet: n:o 10

Kuvat: -

LYHYT KOHDEKUVAUS

Matala kumpare peltolohkolla, jota Isosuo ympäröi pohjoisen, idän ja etelän suunnalta. Tältä paikalta ei ole löydetty iskoksia eikä keramiikkaa, mutta hiotun kiviesineen siru on löytynyt vuoden 1965 inventoinnissa. Aiemmin on tallennettu oikokirves.

TUTKIMUSKERTOMUS

Sijainti ja maasto: Sijaitsee matalalla kumpareella peltovainiolla, jota Isosuo ympäröi usealta suunnalta. Idän suunnalla vainioalue jatkuu Lehtiniemen pihapiiriä kohden. Tie Lehtiniemeen taitaa kulkea tämän asuinpaikan lävitse. Nytemmin kuivatun Kurajärven ranta on sijainnut tältä kohteelta noin 200 m:n päässä koilliseen.

Kohteen kuvaus: Pellossa oli oras, siellä en kävellyt; tarkkailin pintalöytöjä vain tien ja pellon rajasta.

Luokitusehdotus: ei muutosehdotusta luokitukseen.

Lisäyksiä:

22 Lehtiniemi

Varsinais-Suomen vahvistettujen seutukaavojen yhdisteissä v:ita 1996 numeroilla 635.

PERUSTIEDOT KOHTEESTA

MJ-tyyppi: Asuinpaikat

Ajoitus: kivikautinen

Rauhoitusluokka: II

Lukumäärä: 1

Peruskartta: 2023 06 KIIKALA (Ei merkitty v:n 1981 peruskarttalehdelle)

X = 6702 25, y = 2476 62, z = 70-75

Koordinaattiselite: Matti Huurteen inventointikertomuksen mukaan.

Maastomerkintä: -

Pinta-ala: ei tarkkaan tiedossa

Etäisyystieto: 3,6 km Kiikalan kirkosta etelään

OMISTAJATIEDOT

Alue/Rekisterikylä: Vanhakylä 419

Tilat: Seppä II RN:o 9:0 (252-419-0009-0000), Lehtiniemi VI RN:o 1:54 (252-419-0001-0054)

Omistajat: Seppä II:n: Reijo ja Kalevi Vinhanen; Lehtiniemi VI:n: Markku Ilmari Kauranen

Osoitteet: Reijo Vinhasen: Vanhankyläntie 100, 25390 KIIKALA (puh: 02-7387338)

Kalevi Vinhasen: Vanhankyläntie 66, 25390 KIIKALA (puh: 02-7387122)

Kaurasen: Lehtiniementie 86, 25390 KIIKALA.

Lisätietoja:

ARKISTOTIEDOT

Matti Huurteen inventointi 1965 tunnuksella KURAJÄRVI 5 Lehtiniemi

Löydöt: reikämuja KM 13953, kirveen torso ja kvartsia KM 16795:1-2.

INVENTOINTI 2001

Aika: En käynyt tällä kohteella inventoidessani.

Löydöt: -

Karttaotteet: n:o 10

Kuvat: -

KOHDEKUVAUS

Kivikautinen asuinpaikka entisen Kurajärven rantatörmän päällä. Löytöinä mm. kivikirveen jäännös ja kvartsia.

Sijainti ja maasto: Sijaitsee pienen mäen pohjoispäässä, kuivatun Kurajärven entisellä etelärannalla. Saman mäen eteläpäässä on Lehtiniemen pihamaa.

Kohteen kuvaus: Huurteen mukaan löytökohta sijaitsee talosta 60 m:n päässä olevan saunan luona. Löytökohdalla on hänen selostuksensa mukaan kivikkoista hiekkamaata, on kalliotakin, ja puustoa.

Luokitusehdotus: ei muutosehdotusta luokitukseen.

Lisäyksiä:

23 Salmenranta

Varsinais-Suomen vahvistettujen seutukaavojen yhdistelmässä v:Ita 1996 huomioitu SU-kohteena n:o 651.

PERUSTIEDOT KOHTEESTA

MJ-tyyppi: Asuinpaikat

Ajoitus: kivikautinen

Rauhoitusluokka: II

Lukumäärä: 1

Peruskartta: 2023 06 KIIKALA (Ei merkitty v:n 1981 peruskarttalehdelle)

X = 6702 63, y = 2475 03, z = 70-75

Koordinaattiselite: Koordinaatit aiemman inventointikertomuksen ja uusien löytöjen mukaan.

Maastomerkitä: -

Laajuus: Epäselvä

Etäisyystieto: Runsas 3 km Kiikalan kirkosta etelään.

OMISTAJATIEDOT

Alue/Rekisterikylä: Vanhakylä 419

Tila: Salmenranta RN:o 2:45 (252-419-0002-0045)

Omistaja: Liisa Jokinen

Osoite: Peltolantie 126, 25390 KIIKALA (puh: 02-7287649)

Lisätietoja:

ARKISTOTIEDOT

Inventoitu 1965 tunnuksella KURAJÄRVI 6 Salmenranta. Löydöt KM 16799, kvartsia.

INVENTOINTI 2001

Aika: 23.5.2001

Löydöt: mahdollinen kvartsiakaavin ja palaneen saven kokkare (KM 32819).

Karttaotteet: n:o 12

Valokuvat: KF 012665-012668

LYHYT KOHDEKuvaus

Kohde on Peltolantien varrella pienen metsitetyn pellon laidalla aivan puron rannalla. Löydöt on saatu verraten suppealta alueelta ja niihin kuuluu kaikkiaan ainoastaan mahdollinen kvartsiakaavin, kvartsi-iskoksia ja palaneen saven kokkare.

TUTKIMUSKERTOMUS

Sijainti ja maasto: Sijaitsee Kiikalan kirkolta Peltolaan menevän tien, Peltolantien, itäpuolella.

Löytökohta on puron varrella hietikkoisella rinteellä.

Kohteen kuvaus: Tien länsipuolella on länteen päin loivasti laskevaa peltoa. Tien itäpuolinen pelto on metsitetty, ja maan pinta on siellä heinikon peittämä. Maasto laskee siellä itään päin hyvin jyrkästi heti löytökohdan itäpuolelta alkaen. Maaperä on karkeata hiekkaa. Tien reunaleikkaus paikalla oli osittain kasvillisuuden peitossa. Hiekka tien reunaleikkauksessa oli paikoin tummanruskeaa, paikoin ruskeanpunertavaa väriltään. Tien länsipuolella pellossa oleva kasvillisuus esti näkyvyyttä. Molemmat löydöt ovat tien itälaidalta. Iskos löytyi 23 m:n etäisyydellä purosta. Palanut savikokkare löytyi 15 m pohjoiseen kvartsin löytöpaikalta. Tietoa mahdollisista maankäyttöön liittyvistä jatkosuunnitelmista ei ole tässä käytettävissä.

Luokitusehdotus: ei muutosehdotusta entiseen luokitukseen

Lisäyksiä:

24 Rauhaniemi (1)

Varsinais-Suomen vahvistettujen seutukaavojen yhdistelmässä v:lta 1996 huomioitu SU-kohteena n:o 652.

PERUSTIEDOT KOHTEESTA

MJ-tyyppi: Asuinpaikat

Ajoitus: kivikautinen

Rauhoitusluokka: II

Lukumäärä: 1

Peruskartta: 2023 06 KIIKALA (Ei merkitty v:n 1981 peruskarttalehdelle)

X = 6702 90, y = 2475 86, z = 75-80.

Koordinaattiselite: Aiemman inventointikertomuksen mukaan.

Maastomerkinä: -

Pinta-ala: epäselvä

Etäisyystieto: Vajaa 3 km Kiikalan kirkolta etelään.

OMISTAJATIEDOT

Alue/Rekisterikylä: Vanhakylä 419

Tilat: Kylänpää II RN:o 1:20 (252-419-0001-0020) ja Rauhaniemi RN:o 1:33 (252-419-0001-0033)

Omistajat: Kylänpää II:n: Jari Kauranen, Rauhaniemen: Matti Armas Siren

Osoitteet:

Kaurasen: Lehtiniementie 86, 25390 KIIKALA.

Sirenin: Osoitetta ei ollut käytetyssä tietokannassa.

Lisätietoja:

ARKISTOTIEDOT

Matti Huurteen inventointi 1965 tunnuksella KURAJÄRVI 7 Rauhaniemi

Löydöt: Ruusukvartsin kappale KM 16873; Huurre on arvellut täältä olevan peräisin kourutaltan KM 3829:1, ja samassa yhteydessä hän on maininnut myös tasataltan, joka on n:olla KM 3858.

INVENTOINTI 2001

Aika: 29.5.2001.

Löydöt: -

Karttaotteet: n:o 10

Kuvat: KF 012680

LYHYT KOHDEKUVAUS

Tasaista peltomaata. Tätä kohdetta ei Matti Huurre ole v:n 1965 inventointikertomuksessaan katsonut varmuudella asuinpaikaksi. Hän oli paikalla havainnut hiekkamaassa punaista värjäytymää. Paikalta on löytynyt kappale ruusukvartsia; on otaksuttavissa, että sen löytöihin kuuluu myös mainittu kourutaltta.

TUTKIMUSKERTOMUS

Sijainti ja maasto: Sijaitsee Kalatie-nimisen tien itäpuolella olevalla peltoaukealla. Paikka on pinnanmuodoiltaan lähes tasaista hiekkapeltoa. Tästä noin 400-600 m:n päässä idän suunnalla on ollut ennen Kiikalanjärven eli Kurajärven länsiranta. Järvi on kuivattu 1900-luvulla.

Kohteen kuvaus: Tarkasteluolosuhteet olivat paikoin huonot, paikoin kohtalaiset. Pellon pinnan tarkastelussa en havainnut mitään esihistorialliseen asutukseen viittaavaa.

Luokitusehdotus: II

Lisäyksiä: Lähellä kuopparyhmä (Rauhaniemi 2, joka on tentatiivikohde n:o 10)

25 Krapa (eli Seppä)

Varsinais-Suomen vahvistettujen seutukaavojen yhdistelmässä v:lta 1996 huomioitu nimellä **Seppä** SU-kohteena n:o 649.

PERUSTIEDOT KOHTEESTA

MJ-tyyppi: Asuinpaikat

Ajoitus: kivikautinen

Rauhoitusluokka: II

Lukumäärä: 1

Peruskartta: 2023 06 KIIKALA (Ei merkitty v:n 1981 peruskarttalehdelle)

X = 6703 32-42, y = 2476 35-40, z = 70-75.

Koordinaattiselite: Koordinaatit aiemman inventointikertomuksen mukaan.

Maastomerkinä: -

Pinta-ala: Epäselvä

Etäisyystieto: 2 ¼ km Kiikalan kirkosta eteläkaakkoon.

OMISTAJATIEDOT

Alue/Rekisterikylä: Vanhakylä 419

Tilat: Petäjistö RN:o 1:19 (252-419-0001-0019) ja Seppä RN:o 3:22 (252-419-0003-0022)

Omistajat: molempien tilojen: Reijo ja Kalevi Vinhanen

Osoitteet: Reijo Vinhasen: Vanhankyläntie 100, 25390 KIIKALA (puh: 02-7387338)

Kalevi Vinhasen: Vanhankyläntie 66, 25390 KIIKALA (puh: 02-7387122)

Lisätietoja:

ARKISTOTIEDOT

Matti Huurteen inventointi 1965 tunnuksella KURAJÄRVI 8 Krapa

Löydöt: KM 16794:1-4, iskoksia, kirveen teräsirpale. Ehkä myös KM 3968:7 kiviaseen teelmä, 4260:1-2 kiviaseen paloja, 5708 tasataltta, 5965:1-2 poikkikirves ja kourutaltta, 5965:4 kiviase, 11305:12-14 kirveen teelmä, oikokirves, reikäkivi.

INVENTOINTI 2001

Aika: 29.5.2001

Löydöt: Kaksi kvartsi-iskosta KM 32820

Karttaotteet: n:o 10

Kuvat: KF 012681

TUTKIMUSKERTOMUS

Sijainti ja maasto: Sijaitsee Vanhastakylästä itään päin entisen Kurajärven eli Kiikalanjärven rannalla. Paikka on pinnanmuodoiltaan loivasti kumpuilevaa savipeltoa.

Kohteen kuvaus: Pellon ympäröivät viljelemättömät saarekkeet, jotka näkyvät peruskartalla, kasvoivat puustoa. Entinen järven rantatormä on tällä kohdalla hyvin jyrkkä. Tarkasteltu pintalöytöjä havainnoimalla. Pellossa oli kaikkialla orasta. Poimin kaksi kvartsi-iskosta (KM 32820) viljelemättömien saarekkeitten väliltä.

Luokitusehdotus: II

Lisäyksiä:

26 Puolo eli Kotopelto

Varsinais-Suomen vahvistettujen seutukaavojen yhdistelmässä v:lta 1996 huomioitu nimellä *Kotopelto* SU-kohteena n:o 632.

PERUSTIEDOT KOHTEESTA

MJ-tyyppi: Asuinpaikat

Ajoitus: kivikautinen

Rauhoitusluokka: II

Lukumäärä: 1

Peruskartta: 2023 06 KIIKALA (Ei merkitty v:n 1981 peruskarttalehdelle)

X = 6704 20, y = 2475 85, z = 75-80.

Koordinaattiselite: Aiemman inventointikertomuksen perusteella.

Maastomerkintä: -

Pinta-ala: Epäselvä

Etäisyystieto: Kiikalan kirkosta 1,6 km etelään.

OMISTAJATIEDOT

Alue/Rekisterikylä: Hitola 403

Tila: Puolo RN:o 1:88 (252-403- 0001-0088)

Omistajat: mv. Erkki Lehtinen ja Mervi Irmeli Lehtinen

Osoite: Kalatie 72, 25390 KIIKALA

Lisätietoja:

ARKISTOTIEDOT

Matti Huurteen inventointi 1965 tunnuksella KURAJÄRVI 11 Puolo Kotopelto

Löydöt: KM 5472:1-2 kaksi tasataltta Puolon talon maalta, toinen vanhasta tiili- ja kivirauniosta, 5965:3 tasataltta Puolon talon Kotopellosta, KM 16793 kvartsi-iskos.

INVENTOINTI 2001

Aika: 29.5.2001

Löydöt: -

Karttaotteet: n:o 10

Kuvat: KF 012682

LYHYT KOHDEKUVAUS

Tätä kohdetta ei Matti Huurre ole v:n 1965 inventointikertomuksessaan katsonut varmuudella asuinpaikaksi. Hän oli löytänyt paikalta inventoinnissa kvartsi-iskoksen (KM 16793) viljaa kasvavasta pellosta. Aiemmin oli samasta pellosta löytynyt ainakin yksi tasataltta.

TUTKIMUSKERTOMUS

Sijainti ja maasto: Sijaitsee Salinmäen itäpuolisen peltoaukean laidassa, pinnanmuodoiltaan melko tasaista savipeltoa. Paikan läheisyydessä idän suunnalla on ollut ennen Kiikalanjärvi eli Kurajärvi, joka on kuivattu 1900-luvulla.

Kohteen kuvaus: Pellossa oras haittasi maan pinnan tarkastelua. Mitään esihistorialliseen asutukseen viittaavia merkkejä en havainnut.

Luokitusehdotus: ei muutosehdotusta luokitukseen.

Lisäyksiä: Läheltä Puolon talon Takapellosta tasataltat KM 4213:4-5.

27 Kaarle

Varsinais-Suomen vahvistettujen seutukaavojen yhdistelmässä v:lta 1996 numerolla 654.

PERUSTIEDOT KOHTEESTA

MJ-tyyppi: Asuinpaikat

Ajoitus: kivikautinen

Rauhoitusluokka: II

Lukumäärä: 1

Peruskartta: 2024 04 TERTTILÄ (Ei merkitty v:n 1960 peruskarttalehdelle)

a) X = 6711 27, y = 2473 24, z = 75.

b) X = 6711 25, y = 2473 35, z = 75.

Koordinaattiselite: Molemmat Matti Huurteen inventointikertomuksen mukaan; a = kourutaltan löytöpaikka; b = hioimen löytöpaikka (Siinä inventointikertomuksessa on suppeassa luettelossa annettu myös näille kohdille yhteiset koordinaatit: 6711 26, 2473 30.).

Maastomerkintä: -

Pinta-ala: ei selvillä

Etäisyystieto: Kiikalan kirkosta 6 km pohjoisluoteeseen.

OMISTAJATIEDOT

Alue/Rekisterikylä: Rekijoki 413

Tila: Vanha-Työveri RN:o 11:45 (252-413-0011-0045)

Omistaja: Tapio Nietosvaara

Osoite: Röysynkulmantie 376, 25390 KIIKALA (puh: 02-7287516)

Lisätietoja:

ARKISTOTIEDOT

Matti Huurteen inventointi 1965 tunnuksella HIRVELÄ 5 Kaarle

Löydöt: kourutaltoa Kiikalan museossa numerolla 34, hioin Kiikalan museossa.

INVENTOINTI 2001

Aika: 6.6.2001

Löydöt: -

Karttaotteet: n:o 9

Kuvat: KF 012714

LYHYT KOHDEKUVAUS

Hiekanotossa madallettu pieni kumpare peltovainiolla joen etelärannalla. Paikalta on löytynyt kourutaltoa ja hioin, mutta ei keramiikkaa eikä iskoksia. Melko läheltä on joskus havaittu pellossa kohta, jossa oli arveltu olevan tulisijan jäännös.

TUTKIMUSKERTOMUS

Sijainti ja maasto: Sijaitsee savisella pelloilla olevalla pienellä matalalla kumpareella niillä kohdilla, missä Lauuoja yhtyy Terttilänjokeen. Kumpareesta on joskus ajettu hiekkaa.

Kohteen kuvaus: Tarkastelin varsinkin hiekanottoaikan tienoita sekä pientä notkelmaa, joka pohjoisessa rajoittui Terttilänjoelle laskeutuvaan törmään (notkelma kohdassa 6711 38, 2473 24). Siitä notkelmasta kerrottiin löydetyn jotakin, jonka oli arveltu olevan tulisijan jäännös (tieto talosta inventointikäynnillä). Tarkastelumahdollisuudet olivat hyvät; tarkastelin kohdetta pelkästään pintalöytöjä havainnoimalla. Missään ei erottunut selviä esihistorialliseen asutukseen viittaavia merkkejä. Havaitsin ainoastaan suurehkon ehkä palaneen luumpalan, jota en pidä tarpeellisena liittää omana löytöeränäni kokoelmiini; se on voinut tulla peltoon myöhäänkin.

Luokitusehdotus: ei muutosehdotuksia luokitukseen

Lisäyksiä:

28 Aro

Varsinais-Suomen vahvistettujen seutukaavojen yhdistelmässä v:lta 1996 ei mainittu.

PERUSTIEDOT KOHTEESTA

MJ-tyyppi: Asuinpaikat

Ajoitus: kivikautinen ja rautakautinen

Rauhoitusluokka: II

Lukumäärä: 1

Peruskartta: 2023 05 SUOMUSJÄRVI (Ei merkitty v:n 1999 peruskarttalehdelle)

X = 6696 42-52, y = 2470 23-30, z = 59-62.

Koordinaattiseite: Hans-Peter Schulzin inventointikertomuksen mukaan

Maastomerkintä: -

Pinta-ala: Epäselvä tilan RN:o 6 osalta (Schulzin inv. kertomus, s. 27.).

Etäisyystieto: Kiikalan kirkolta noin 11 km lounaaseen.

OMISTAJATIEDOT

Alue/Rekisterikylä: Kruusila 407

Tila: Aro RN:o 8:0 (252-407-0008-0000)

Omistajat: mv. Teuvo Rosenqvist ja Aune Kaarina Rosenqvist

Osioite: Vanhatie 87, 25110 KRUUSILA (puh: 02-7386237)

Lisätietoja:

ARKISTOTIEDOT

Matti Huurteen inventointi v. 1965 tunnuksella/tunnuksilla KRUUSILA 9 (-10) Aro

Hans-Peter Schulzin inventointi v. 1991 tunnuksella 7.

Löydöt: Savikiekon katkelma, palanutta savea, savikuonaa, punasavikeramiikkaa, rautakuonaa, hiomalaaka ja kvartsia, KM 27670:1-9, ja täältä voivat olla poikkikirves KM 6968:5 ja soikea tuluskivi KM 4673:1, joista kummankaan löytöpaikkaa ei tunneta varmuudella, ne ovat Aron tilan Ketopellosta, jonka sijainti ei ole tiedossa.

INVENTOINTI 2001

Aika: Kuvasin tämän kohteen peltoaukean toiselta puolen, mutta en käynyt sillä inventoinnin aikana.

Löydöt: -

Karttaotteet: 15

Kuvat: KF 012723

KOHDEKUVAUS

Tämän asuinpaikan löytöihin kuuluu mm. kvartsia, hiomalaaka, savikiekon katkelma ja palaneen saven kappaleita, joista osan on arveltu olevan savitiivistettä (KM 27670). Paikka on korkean Riihimäen länsirinteen ja Hirsijärven koillispuolelta laskevan puron välistä peltoa, joka viettää länteen.

Sijainti ja maasto: Sijaitsee puron lähetyvillä; paikalla pelto laskeutuu puroa kohden. Paikalta noin 150 m etelään on Vanhatie (Osa vanhaa Turku-Helsinki-tietä).

Kohteen kuvaus: Kvartsien, palaneen saven ynnä muun löytöalue on Schulzin mukaan kooltaan noin 6000 m². Yksittäisiä palaneita kiviä oli havaittu. Tienrakennus ei nykytietojen mukaan tulisi tämän kohteen päälle tai lähistölle, vaan noin 300 metriä pohjoisemmaksi (Tieto Tielaitoksen Turun tiepiirin painattamasta esitteestä ”Valtatie 1 rakentaminen moottoritieksi välillä MUURLA-LAHNAJÄRVI”). Siinä ei ole mainittu painovuotta, mutta viitataan vuonna 1996 valmistuneeseen yleissuunnitelmaan.).

Luokitusehdotus: ei muutosehdotusta luokitukseen.

Lisäyksiä:

29 Myllymäki

Varsinais-Suomen vahvistettujen seutukaavojen yhdistelmässä v:lta 1996 ei mainittu.

PERUSTIEDOT KOHTEESTA

MJ-tyyppi: Asuinpaikat

Ajoitus: kivikautinen

Rauhoitusluokka: II

Lukumäärä: 1

Peruskartta: 2023 05 SUOMUSJÄRVI (Ei merkitty v:n 1999 peruskarttalehdelle)

X = 6697 09, y = 2471 09, z = 62-64.

Koordinaattiselite: Hans-Peter Schulzin inventointikertomuksen mukaan

Maastomerkintä: -

Pinta-ala: ei tarkkaan selvillä

Etäisyystieto: Kiikalan kirkolta 9 ½ km lounaaseen.

OMISTAJATIEDOT

Alue/Rekisterikylä: Kruusila 407

Tila: Pormestari RN:o 2:63 (252-407-0002-0063)

Omistaja: Kari Laakso

Osoite: Vanhatie 74, 25110 KRUUSILA (puh:02-7385211)

Lisätietoja:

ARKISTOTIEDOT

Hans-Peter Schulzin inventointi 1991 tunnuksella 6 Myllymäki.

Löydöt: palaneita kiviä, kvartsiesine ja kvartsipala KM 27669:1-2.

INVENTOINTI

Aika: 31.5.2001

Löydöt: -

Karttaotteet: n:o 15

Kuvat: KF 012693.

LYHYT KOHDEKUVAUS

Joenvarren peltoa, luettu asuinpaikaksi, koska paikalta on löydetty kvartsiesine ja pala kvartsia sekä noin 600 m² laaja palaneitten kivien esiintymä.

TUTKIMUSKERTOMUS

Sijainti ja maasto: Sijaitsee Hirsijärven koillispuolelle laskevan Huitinjoen luoteisrannalla jyrkästi kaakkoon päin kaltevalla pellolla metsän reunassa. Schulzin mukaan pelto on hiesua, yläosassaan paikoin hiekkamoreenia.

Kohteen kuvaus: Schulzin arvion mukaan löydökset viittaisivat maanmuokkauksen pitkälti tuhoamaan kivikautiseen asuinpaikkaan. Käydessäni paikalla pelto oli pinnaltaan tiivis, kova. Pintalöytöjä en havainnut.

Luokitusehdotus: ei muutosehdotusta luokitukseen.

Lisäyksiä:

30 Yli-Lääppä

Varsinais-Suomen vahvistettujen seutukaavojen yhdistelmässä v:ltä 1996 ei mukana.

PERUSTIEDOT KOHTEESTA

MJ-tyyppi: Asuinpaikat

Ajoitus: kivikautinen

Rauhoitusluokka: II

Lukumäärä: 1

Peruskartta: 2023 05 SUOMUSJÄRVI (Ei merkitty v:n 1999 peruskarttalehdelle)

X = 6697 95, y = 2476 43, z = 54-56.

Koordinaattiselite: Hans-Peter Schulzin inventointikertomuksen mukaan.

Maastomerkintä: -

Pinta-alaa koskeva huomio: Schulz on havainnut palaneita kiviä noin 300 m²:n alueelta.

Etäisyystieto: Vajaa 8 km Kiikalan kirkolta etelään.

OMISTAJATIEDOT

Alue/Rekisterikylä: Yltäkylä 421

Tila: Yli-Lääppä RN:o 4:54 (252-421-0004-0054)

Omistaja: Akseli ja Rauha Jokisen oik. omistajat

Osoite: Matti Jokinen: Suomensjärventie 821, 25410 SUOMUSJÄRVI

Lisätietoja:

ARKISTOTIEDOT

Hans-Peter Schulzin inventointi 1991 tunnuksella 10 Yli-Lääppä.

Löydöt: kvartsiesine ja hiomalaaka KM 27673:1-2. Palaneita kiviä havaittu.

INVENTOINTI

En käynyt inventoimassani tällä vajaat kymmentä vuotta aiemmin tarkastetulla kohteella. Uuteen tarkastukseen olisi kuitenkin ehkä ollut peruste, jonka havaitsin vasta niin myöhään, että peltojen kasvillisuus jo oli este niissä liikkumiselle ja kunnolliselle pintalöytöjen tarkastelulle. Sain alempana mainittavan tiesuunnitelmaa koskevan esitteen 13.6. tai suunnilleen niihin aikoihin Kiikalan kunnantalolta, jossa sitä oli jaossa, jonka jälkeen huomasin siitä, että Yli-Lääppän asuinpaikan eteläinen lähialue on aiemmista tiedoista poiketen joutumassa tienrakennuksen alle. Koetin tarkastella mahdollisuuksien mukaan tienrakennuksen aluetta lähellä tätä kohdetta, vaikka tällaisten alueitten tarkastus onkin kuulunut tavallisesti varta vasten toteutettujen inventointien tutkimustehtäviin eikä niinkään tavanmukaisten perusinventointien piiriin. Kasvillisuudesta kuitenkin oli nyt haittaa.

Karttaotteet: n:o 17

Kuvat: -

KOHDEKUVAUS

Schulz on päätellyt paikalla olleen kivikautisen asuinpaikan, jonka maanmuokkaus on sittemmin ainakin osittain rikkonut. Pellon pinnassa oli näkynyt palaneita kiviä noin 300 m²:n alueella, ja sen esiintymäalueen länsilaidalta oli löytynyt hiomalaaka. Palaneita kiviä oli niiden esiintymisalueella ollut kahdessa kohdin keskittymänä. Niistä toisen luota oli löytynyt kvartsiesine.

Sijainti ja maasto: Sijaitsee Aneriojärvestä pohjoiseen olevalla laajalla viljelysvainiolla ja Viitamäen itään laskeutuvan rinteeseen itäpuolella. Noin 400 m paikalta etelään on Kiikalan ja Suomensjärven välinen rajapyykki Hermolanvaha (45).

Kohteen kuvaus: Schulzin mukaan maaperä on hiesua, siinä on hiekkasaarekkeita. Palaneiden kivien esiintymispaikoista Schulz on päätellyt paikalla olleen kaksi kivettyä liettä, jotka olisivat tuhoutuneet kynnössä. Palaneiden kivien esiintymisalueen laajuudeksi hän on ilmoittanut 300 m². Schulz on inventointikertomuksessaan v. 1992 todennut, ettei tämä kohde vaatisi toimenpiteitä VT 1 suunnittelun yhteydessä.

Valtatie 1:n uusi linjaus toteutettaneen vuonna 2002, ellei suunnitelmiin vielä tule muutoksia, siten, että tämä Yli-Lääppän asuinpaikka jäisi karkeasti sanottuna noin sata metriä uuden tien pohjoispuolelle (Tieto Tielaitoksen Turun tiepiiriin julkaisemasta esitteestä, joka koskee valtatie 1:n rakentamista

moottoriteiksi välillä Muurla-Lahnajärvi. Esitteen painovuotta ei ilmoitettu, mutta se lienee 1996 tai myöhempi.).

Luokitusehdotus: ei muutosehdotusta

Lisäyksiä:

31 Jokipelto

Varsinais-Suomen vahvistettujen seutukaavojen yhdistelmässä v:lta 1996 ei huomioitu.

PERUSTIEDOT KOHTEESTA

MJ-tyyppi: Asuinpaikat

Ajoitus: kivikautinen

Rauhoitusluokka: ei määritetty entuudestaan

Lukumäärä: 1

Peruskartta: 2023 06 KIIKALA (Ei merkitty v:n 1981 peruskarttalehdelle)

Koordinaatit:

X = 6704 77-81, y = 2475 49-51, z = 70-75

Koordinaattiselite: Havaittujen pintalöytöjen mukaan.

Maastomerkintä:-

Pinta-ala: ei täysin selvillä. Ehkä muutamia kymmeniä metrejä läpimitaltaan.

Etäisyystieto: Noin 1 km etelään Kiikalan kirkosta

OMISTAJATIEDOT

Alue/Rekisterikylä: Hitola 403

Tila: Jokipelto RN:o 1:92 (252-403-0001-0092)

Omistaja: Juhani Airike

Osoite: Kalatie 26, 25390 KIIKALA; puh: 02-7387233 (omistajaa koskevat tiedot talosta)

Lisätietoja:

ARKISTOTIEDOT

Irtolöytö tasatalta KM 5362:2 voi olla tältä asuinpaikalta tai aivan sen lähistöstä. Litsin pelloilta on oikokirves KM 4126:1.

INVENTOINTI 2001

Aika: 22.5.2001. (Valokuvat 29.5.2001)

Löydöt: kiviesineen katkelma, iskoksia KM 32824

Karttaotteet: n:o 10

Valokuvat: KF 012683-012684

LYHYT KOHDEKUVAUS

Sijaitsee Hitolanjoen varrella suunnilleen kohdassa, jossa joki on alkanut nyt kuivatusta Kurajärvestä. Paikalta katsoen Hitolanjoen vastarannalla on urheilukenttä ja Kiikalan kotiseutumuseo. Tämän asuinpaikan läheisyydessä on jokivarren suuntainen kvartsien löytöpaikka Litsin talon pelloilla sijainnissa: x = 6704 95 – 6705 04, y = 2475 12-38, z = 70-77,5. Otaksuin kuitenkin, että kvartsien esiintyminen jokivarrella lähellä asuinpaikkaa voi hyvin olla tulosta siitä, että joki tai jokiranta luonnollisena kulkureittinä olisi vetänyt toimintaa asuinpaikalta sen lähiympäristöön. Näin ollen en ole lukenut Litsin kvartsien löytöaluetta asuinpaikkaan kuuluvaksi.

TUTKIMUSKERTOMUS

Sijainti ja maasto: Asuinpaikka sijaitsee joenrantapelloilla, joka laskeutuu loivasti pohjoiseen.

Kohteen kuvaus: Maaperä vaikutti savelta, jonka seassa runsaasti eloperäistäkin maa-ainesta. Irtokivet, joita pellossa jonkin verran oli, olivat pyörityneitä. Todennäköisesti asuinpaikka on kärsinyt joen pitkäaikaisen kulutuksen ja maanmuokkauksen aiheuttamasta maa-aineksen valumisesta alarinteeseen; nyt löytöjä tuli aivan pellon alareunastakin, viljelemättömän jokitörmän rajasta.

Vain alle 200 metriä tästä Jokipellon asuinpaikasta on Litsin pelloilta havaitsemani kvartsilöytöalueen reuna. Koska molempien löytökohtien välinen etäisyys on näin vähäinen ja koska kvartsilöytöalue vaikutti olevan kapea ja jokivarren suuntainen, otaksuin alustavasti, että Litsin löytöalue olisi tulosta siitä, että asuinpaikan ympäristössä on liikuttu ja askaroitu jokivarren tuntumassa. Havaintomahdollisuudet kummallakin löytöpaikalla olivat melkoisen hyvät. Kvartsilöytöpaikka on etelään laskeutuvilla pelloilla asuinpaikasta nähdessä vastapäisellä puolella jokea.

Mahdollisesti myös Litsin löytöpaikka on kärsinyt samanlaisesta maaperän valumisesta kuin Jokipellon asuinpaikkakin.

Luokitus ehdotus: II.

Lisäksi:

32 Silva

Varsinais-Suomen vahvistettujen seutukaavojen yhdistelmässä v:lta 1996 ei huomioitu.

PERUSTIEDOT KOHTEESTA

MJ-tyyppi: Asuinpaikat

Ajoitus: kivikautinen

Rauhoitusluokka: ei määritelty entuudestaan

Lukumäärä: 1

Peruskartta: 2023 06 KIIKALA (Ei merkitty v:n 1981 peruskarttalehdelle)

X = 6702 44-58, y = 2477 19-32, z = 67,5-70

Koordinaattiselite: pintalöytöjen ja aiemmin löydetyn kiviesineen kappaleen perusteella.

Maastomerkintä: -

Pinta-ala: Ehkä 30 X 100 m, mutta kohde lienee osaksi tuhoutunut

Etäisyystieto: 3,7 km Kiikalan kirkosta kaakkoon.

OMISTAJATIEDOT

Alue/Rekisterikylä: Silva 418

Tila: Silva RN:o 1:58 (252-418-0001-0058)

Omistajat: Marja-Leena Engren, Aili Kyllikki Kivi ja Riitta Kyllikki Korhonen

Omistajien yhteyshenkilö: tarkastaja Riitta Korhonen, osoite: Teknologian kehittämiskeskus,

Kyllikinportti 2; PL 69, 00101 HELSINKI (puh: 010 521 5547)

Muitten omistajien osoitteet:

Marja-Leena Engren: Petkeltie 4 F 165, 20540 TURKU

Aili Kyllikki Kivi: Suomensjärventie 451 B, 25390 KIIKALA

Lisätietoja:

ARKISTOTIEDOT

Ei inventoitu aiemmin. Löydöt: KM 20329 kourutaltan kärkipuolisko; ehkä myös KM 20987 kivikirves.

INVENTOINTI 2001

Aika: 30.5.2001

Löydöt: KM 32831: kvartsin siruja ja mahdollisia kivilaji-iskoksia, kvartsiitin siru.

Karttaotteet: n:o 10

Kuvat: KF 012685-012686

LYHYT KOHDEKUVAUS

Kiviesineen katkelman ja useiden iskosten löytyminen samoilta tienoilta osoittanee asuinpaikan sijaintia. Kivikirves KM 20987 on lisäksi ehkä samoilta tienoilta. Tämä asuinpaikka poikkeaa muista entisen Kurajärven ympäristön asuinpaikoista siinä, että se on sijainnut järven itärannalla, muut tunnetut ovat olleet länsi- tai etelärannalla.

TUTKIMUSKERTOMUS

Sijainti ja maasto: Sijaitsee loivasti lounaaseen päin laskeutuvalla tasaisella pellolla kuivatun Kiikalanjärven eli Kurajärven rantalinjan tuntumassa lähellä Silvan asuinrakennusta ja puutarhaa, peltotien vierellä; lähellä on sijainnut saha. Joitakin sahan rakennusten ja koneiden osia on vielä laajahkolla viljelemättömällä mäellä Silvan pihalta luoteeseen. Lähellä taloa on ollut höyläämö. Pintamaita on ajettu paikalta pois.

Kohteen kuvaus: Löytöpaikka on tasapintaisella pellolla. Maalajina oli hiekkaa ja multaa. Kiviä ei paljoa näkynyt. Tarkasteltu pelkästään pintalöytöjä havainnoimalla. Pellossa oli joillakin lohkoilla orasta, jotkut olivat ilman sitä. Tarkasteluolosuhteet olivat kohtalaiset. Kiinteitten rakennelmien jäännösten merkkejä en havainnut, en liioin sellaisia värjäytyymiä, joitten olisi voinut ajatella olevan peräisin esihistorialliselta ajalta.

Luokitusehdotus: II

Lisäyksiä:

33 Pyhätöyräs

Varsinais-Suomen vahvistettujen seutukaavojen yhdistelmässä v:lta 1996 ei huomioitu.

PERUSTIEDOT KOHTEESTA

MJ-tyyppi: Asuinpaikka

Ajoitus: kivikautinen

Rauhoitusluokka: ei tiedossani, onko määritelty

Lukumäärä: 1

Peruskartta: 2023 06 KIIKALA (Ei ole merkitty v:n 1981 peruskartalle)

Koordinaatit:

a) X = 6707 04, y = 2470 30, z = 70-72,5

b) X = 6707 20, y = 2470 26, z = 70-72,5

Koordinaattiselite: a on löytöerän KM 24736 verifikaatin karttamerkinän perusteella;

b osoittaa v:n 2001 inventoinnissa löytyneen iskoksen löytöpaikan.

Maastomerkintä: -

Pinta-ala: ei selvillä

Etäisyystieto: Noin 3,6 km Kiikalan kirkosta länsiluoteeseen.

OMISTAJATIEDOT

Alue/Rekisterikylä Rekijoki 413

Tila: Töyräpelto RN:o 4:50 (252-413-0004-0050)

Omistajat: Markku Herman Lehtinen ja Lauri Tapani Lehtinen

Omistajien osoite: Paattilanmäentie 176, 25380 REKIJOKI

Lisätietoja:

ARKISTOTIEDOT

Ilmoittanut Helena Laine 1989. Löydöt KM 24736:1, tasatalta; :2 hiotun liuske-esineen katkelma; :3 kvartsi-iskos; :4 kvartsi-iskoksia.

INVENTOINTI 2001

Aika: 25.5.2001

Löydöt: KM 32830: kvartsi-iskos

Karttaotteet: n:ot 6 ja 7

Valokuvat: KF 012674

LYHYT KOHDEKUVAUS

Koilliseen Hitolanjoen uomaa kohden loivasti laskeutuvaa peltoa lähellä metsän rajaa.

TUTKIMUSKERTOMUS

Sijainti ja maasto: Sijaitsee koilliseen laskeutuvalla savipellolla 400 m:n päässä Hitolanjoesta.

Kohteen kuvaus: Aiemmin tunnetulta löytöpaikalta en huomannut mitään merkkejä esihistoriallisesta asuinpaikasta. Läheltä sitä pihamaan luota kohdasta x = 6707 20, y = 2470 26 löytyi kvartsi-iskos.

Havaintomahdollisuudet olivat sellaiset, että pelto oli juuri jyrätty, ja sillä ei kasvanut vielä mitään.

Laajuuden arviointi: ei ole mahdollista arvioida tähänastisten pintapoimintalöytöjen perusteella.

Luokitusehdotus: II

Lisäyksiä: Läheltä kivisen keihäänkärjen kärkikatkelma KM 17014 (myös se on merkitty karttaotteille n:o 6 ja 7).

34 Kollinummi

PERUSTIEDOT KOHTEESTA

MJ-tyyppi: pyyntikuoppa (sudenkuoppa)

Ajoitus: historiallinen aika

Rauhoitusluokka: ei määritelty entuudestaan

Lukumäärä: 1

Peruskartta: 2023 03 ISO-HIISI (Ei merkitty v:n 1991 peruskarttalehdelle)

X = 6705 00, y = 2467 18, z = 97,5-100.

Koordinaattiselite: Paikannettu kompassin ja mittauksen avulla 43 m:n päässä olevasta Mäkilään menevän tien suusta, joka näkyi peruskartalla.

Maastomerkintä: -

Pinta-ala:

Etäisyystieto: Noin 8 ½ km länteen Kiikalan kirkosta.

OMISTAJATIEDOT

Alue/Rekisterikylä: Rekijoki 413

Tila: Kolli RN:o 9:47 (252-413-0009-0047)

Omistaja: Harri Laaksonen

Osoite: Kollinummentie 127, 25370 HIISI

Lisätietoja:

ARKISTOTIEDOT

Ei aiemmin inventoitu.

INVENTOINTI 2001

Aika: 4.6.2001

Löydöt: -

Karttaotteet: n:o 5

Kuvat: KF 012701-012702

LYHYT KOHDEKUVAUS

Syvä pyyntikuoppa hietikkokankaalla.

TUTKIMUSKERTOMUS

Sijainti ja maasto: Sijaitsee Kollinummen tasaisella hietikkokankaalla melko lähellä Kalkkilantietä.

Kohteen kuvaus: Kuopan syvyys on arviolta 3 m. Sen suuta ympäröi kaivetusta maasta koostuva korkea reunuus. Kuopan reunoilla ja pohjalla kasvaa puita, mitkä hieman häiritsevät näkyvyyttä. Suusta kuopan läpimitta on arviolta 4 metriä. Tämän sudenkuopan ilmoitti Lauri Laaksonen. Hän kertoi, että kuopan pohjalla oli ollut noin 30-40 vuotta sitten jäännös sudenkuoppaan kuuluneesta pystypaalusta. Kun sitä paalun jäännöstä oli kerran kohotettu paikoiltaan, se oli siitä jonkin ajan kuluessa verraten nopeasti mädäntynyt olemattomiin.

Luokitusehdotus: II

Lisäyksiä:

35 Kultalähde

Varsinais-Suomen vahvistettujen seutukaavojen yhdistelmässä v:lta 1996 tunnuksilla 602 ja SU:1 403.

PERUSTIEDOT KOHTEESTA

MJ-tyyppi: uhrilähde

Ajoitus: historiallinen aika

Rauhoitusluokka: ei tiedossani

Lukumäärä: 1

Peruskartta: KIIKALA 2023 06 (Näky peruskarttalehdellä v:n 1981 luonnonsuojelualan pohjoislaidassa)

X = 6705 23, y = 2479 68, z =

Koordinaattiselite: Huurteen inventointikertomuksen mukaan.

Pinta-ala:

Etäisyystieto: Kiikalan kirkolta 4 km itään.

OMISTAJATIEDOT

Alue/Rekisterikylät: Komisuo 406 ja Pappila 409

Tilat: Pappilan kylän Kiistalan tila RN:o 1:0 (252-406-0001-0000) ja Komisuan kylän Yli-Isoperhe RN:o 1:72 (252-409-0001-0072)

Omistajat: Kiistalan: Kiikalan seurakunta. Yli-Isoperheen: Aino Anneli Suokunnas, Arto Olavi Kivisaari ja Simo Erkki Kivisaari

Osoitteet:

Aino Anneli Suokunnaksen: Mailatie 13 B C, 01280 VANTAA,

Arto Olavi Kivisaaren: Bredantie 10 B 5, 02700 KAUNIAINEN,

Simo Erkki Kivisaaren: Lampikuja 3 E 25, 01710 VANTAA

Kiikalan seurakunta: osoitetta ei ollut käytetyssä tietokannassa; seurakunnan taloustoimiston puhelinnumero on 02-7387125.

Lisätietoja:

ARKISTOTIEDOT

Matti Huurteen inventointi 1965 tunnuksella KOMISUO 5 Kultalähde.

Löydöt: -

INVENTOINTI 2001

Aika: 19.6.2001

Löydöt: -

Karttaotteet: n:o 11

Kuvat: -

LYHYT KOHDEKUVAUS

Luonnonlähde, johon liittyy uskomustarinoita.

TUTKIMUSKERTOMUS

Sijainti ja maasto: Sijaitsee Hyypärän epätasaisessa harjumaastossa muutama sata metriä Lammenjärvestä itään. Lammensuon eteläpäässä. Lähde on talvellakin avoin.

Kohteen kuvaus: Suurehko luonnonlähde, jonka rannalle johtaa tallautuneita polkuja.

Luokitusehdotus: II

Lisäyksiä: Rauhoitettu numerolla 446. Kirjallisuustietoja: Armas Aavikko ”Kotiseudussa” 1910, sivulla 354: ”Mainitun Kultalähteen vesi on läpikuultavan kirkasta. Tämän lähteen luona on nähty aarretulien palavan. Onpa joskus käyty aarrettakin etsimässä. Kerran löydettiinkin vanha viinapannu Kultalähteen pohjasta täynnä kalleuksia, vaikka sitä tosin ei saatu ylös. Sen jälkeen ei tätä aarretta ole nähty muulloin kuin joka juhannusyö kello 12.

Monia vuosia sitten mentiin taas koettamaan saada aarretta ylös. Mutta lähteelle ei saanut mennä pareittain ja siksi miehiä läksi sinne kolme, Myöskään ei saanut sanaakaan puhua. Kun miehet kerkesivät lähteelle, oli viinapannu aivan lähteen reunalla. Miehet rupesivat aarretta nostamaan sanaakaan puhumatta koukuilla ja köysillä. Tuskin olivat saaneet aarteensa kuiville, kun yksi miehistä lausui: »nyt mei

paikkamme keden». Silloin viinapannu vierähti takaisin lähteen pohjaan suurella rytinällä eikä sitä sen koommin enään ole nähty. (Kertonut torppari Elias Ängesmäki synt. 1841.)”
A. M. Tallgren, Varsinais-Suomen esihistoria, s. 123: Kultalähdettä sanottu uhrilähteeksi. V. J. Kallio: Kiikalan vaiheita, s. 11: ”Pappilan metsässä on ihmeellisen kaunis Kultalähde, jossa taru kertoo olevan aarteen.”

36 Silmälähde

PERUSTIEDOT KOHTEESTA

MJ-tyyppi: uhrilähteet

Ajoitus: historiallinen aika

Rauhoitusluokka: ei tiedossani

Lukumäärä: 1

Peruskartta: 2023 02 MUURLA (Ei merkitty v:n 1981 peruskarttalehdelle)

X = 6695 56, y = 2469 72, z = 60

Koordinaattiselite: Huurteen inventointikertomuksen mukaan

Maastomerkintä: -

Pinta-ala:

Etäisyystieto: Noin 12 km Kiikalan kirkosta lounaaseen.

OMISTAJATIEDOT

Alue/Rekisterikylä: Rasvala 412

Tila: Töykkälä RN:o 2:61 (252-412-0002-0061), ent. Topuli

Omistaja: Järvinen Sipi ja Järvinen Sirpa

Osoite: Vilikkalantie 54, 25110 KRUUSILA

Lisätietoja:

ARKISTOTIEDOT

Matti Huurteen inventointi 1965 tunnuksella PERNJÄRVI 6 Silmälähde.

Löydöt: -

INVENTOINTI 2001

Aika: 7.6.2001

Löydöt: -

Karttaotteet: n:o 15

Kuvat: KF 012716-012717

TUTKIMUSKERTOMUS

Sijainti ja maasto: Sijaitsee kallion jyrkän pohjoislaidan juurella 300 m länteen Hirsijärven koillispuolelta.

Kohteen kuvaus: Lähteessä näkyi sementtinen kaivonrengas. Huurre on aiemmassa inventoinnissa huomannut lähteellä olleen koilliseen johtavan lasku-uoman. Vesi on kirkasta, ja se on myös käyttökelpoista, minkä saattoi huomata lähteessä olevasta muoviletkusta ja sen vierellä olevasta muovisesta ammennusastiasta.

Luokitus: II

Lisäyksiä: A. M. Tallgren maininnut ”Varsinais-Suomen historiassa” sivulla 123 Rasvalan lähteen uhrilähteenä. Armas Aavikko tästä ”Kotiseudussa” 1910 sivulla 354: ”*Uhrilähde*. Kiikalan Rasvolan kylän metsässä eräässä kalliolla on lähde, jota kutsutaan uhrilähteeksi. Kun aurinko paistaa kirkkaasti, näkee lähteen pohjassa kaikkalaisia kiiltäviä esineitä, kuten rahoja, nappeja, neuloja, sormuksia y. m., joita ihmiset ennen ovat uhranneet, päästäkseen jostakin taudista. Kerrotaan, että vesi oli silmätauteihin erittäin tehoisa ja hyvä. Jos joku otti uhrilähteen pohjasta jonkin esineen, sai hän itselleen saman taudin, minkä puolesta esine oli uhrattu. (Kertonut Maijastiina Heikintyttären mukaan Ida Örsi.)”

Huurre on ilmoittanut mm. seuraavat tiedot lähteeseen liittyneestä kansanperinteestä:

- Tallgren on maininnut Varsinais-Suomen esihistoriassa sivulla 123.

- Topografiseen arkistoon on tullut Saariluoman ilmoitus (n:o 886, 1915), jossa on sanottu että Rasvalan Uudentalon maalla pyhä lähde, jonka vesi paransi. Uhrattu kiiltäviä esineitä.

- Uudentalon isännän mv. Eetu Niemisen mukaan Silmälähteeltä oli ennen haettu silmienparannusvettä, josta lähteen nimi johtuu.

- Silmälähteen pohjassa oli V. J. Kallion mukaan (Kiikalan vaiheita. Helsinki 1932, s. 11.) nähty sinne uhrattuja esineitä. Lähteeseen uhrattiin hänen mukaansa taudista pääsemiseksi.

Lähistöllä on Topulin asuinpaikka (1) ja röykkiö Töykkälä E (40).

37 Teilinummi

PERUSTIEDOT KOHTEESTA

MJ-tyyppi: mestauspaikka

Ajoitus: historiallinen aika

Rauhoitusluokka: ei tiedossani

Lukumäärä: 1

Peruskartta: 2023 02 MUURLA (Ei merkitty v:n 1981 peruskarttalehdelle)

X = 6695 68, y = 2468 16, z = 85

Koordinaattiselite: Matti Huurteen inventointikertomuksen mukaan.

Maastomerkinä: -

Pinta-ala: tuntematon

Etäisyystieto: Noin 12 ½ km Kiikalan kirkosta lounaaseen. Kiikalan länsirajan lähellä.

OMISTAJATIEDOT

Alue/Rekisterikylä: Rasvala 412

Tila: Huvikumpu RN:o 1:110 (252-412-0001-0110)

Omistajat: Orrenmaa Esko Pentti ja Orrenmaa Pirkko Marjatta

Osoite: Ristikedonkatu 39 A, 24240 SALO

Lisätietoja:

ARKISTOTIEDOT

Matti Huurteen inventointi 1965 tunnuksella PERNJÄRVI 8 Teilinummi.

Löydöt: -

INVENTOINTI 2001

Aika: 8.6.2001

Löydöt: -

Karttaotteet: n:o 14

Kuvat: -

TUTKIMUSKERTOMUS

Sijainti ja maasto: Sijaitsee valtatie I:een rajoittuvalla korkealla mäellä, josta on otettu maa-ainesta.

Kohteen kuvaus: Aiemmassa inventointikertomuksessa mainittuja kuopanteita ei ollut nyt mahdollista erottaa. Mäellä oli tehty metsäaurausta, ja sen tien puoleiselta laidalta oli otettu maa-ainesta. Tietoa mahdollisista maankäyttöön liittyvistä jatkosuunnitelmista ei ole tässä käytettävissä.

Luokitusehdotus: ei muutosehdotusta luokitukseen

Lisäyksiä: Matti Huurteen inventointikertomuksessa olevien tietojen perusteella näyttää mahdolliselta, että tällä mäellä olisi tapahtunut mestaus vuonna 1805. Kirkonkirjojen merkinnät kertovat 29.4.1805 tapahtuneesta mestauksesta. Silloin oli mestattu ja teilattu 24-vuotias Halikon Seppälästä oleva Rasvalan Ylhäisten talon vävy Mikko Henrikinpoika. Talvella 1802 Anna Juhantytär ja hänen kolme lastaan, joista vanhin oli Mikko Henrikinpojan 16- tai 17-vuotias vaimo, olivat kuolleet kaikki noin yhden kuukauden sisällä. Näin asiakirjoissa näyttäisi olevan tukea kansantarinoiden tuntemalle Ylhäisten (Topulin) isännän ”Myrkky-Mikon” mestaukselle. Tarinat ovat kertoneet Myrkky-Mikon surmanneen vaimonsa ja lapsensa myrkyllä. Topulin talon paikkeille on Teilinummi matkaa 1,3 km.

Huurre on maininnut seuraavia lähteitä:

- Antti Valve: Kiikalan teilinummi (käsikirjoitus topografisessa arkistossa, kertoo mestauksesta)
- V. J. Kallio: Taru- ja muistotietoja Salon Seudulta (käsikirjoitus 1913 topografisessa arkistossa, s. 35)
- Verifikaatti 4694: Kustaa Wassin tieto 1906 (Tarkoittanee esineen KM 4694:n verifikaattia museoviraston arkeologian osaston topografisessa arkistossa, jossa em. käsikirjoituksetkin ?)
- Salon Seudun Sanomat n:o 285/1964.

38 Kisselimäki

PERUSTIEDOT KOHTEESTA

MJ-tyyppi: louhos

Ajoitus: historiallinen aika

Rauhoitusluokka: ei tiedossani

Lukumäärä: 1

Peruskartta: 2023 06 KIIKALA (Ei merkitty v:n 1981 peruskarttalehdelle)

X = 6709 28, y = 2474 93, z = 100

Koordinaattiselite: Matti Huurteen inventointikertomuksen mukaan.

Maastomerkinä:

Pinta-ala:

Etäisyystieto: Noin 3,2 km Kiikalan kirkolta pohjoiseen.

OMISTAJATIEDOT

Alue/Rekisterikylä: Rekijoki 413

Tila: Röysy (v. 1965)

Omistaja: ?

Osoite: ?

Lisätietoja:

ARKISTOTIEDOT

Matti Huurteen inventointi 1965 tunnuksella Kesälä 12 Kisselimäki.

Löydöt: -

INVENTOINTI 2001

Aika: En käynyt tällä kohteella.

Karttaotteet: n:o 8

KOHDEKUVAUS

Sijainti ja maasto: Sijaitsee mäen länsilaidalla.

Kohteen kuvaus: Paikalta on louhittu kvartseja Kiikalan Johannislundin lasitehtaan käyttöön.

Luokitusehdotus: ei muutosehdotusta luokitukseen.

Lisäyksiä: Matti Huurre on ilmoittanut inventointikertomuksessaan, että mäki on saanut nimensä piin ruotsinkielisestä nimestä 'kisel'. Kiikalassa on Omenojärven länsipuolella peruskartalla "Kisselmäki" (sama peruskarttalehti).

39 Kalkkimäki

Varsinais-Suomen vahvistettujen seutukaavojen yhdistelmässä v:lta 1996 tunnuksella SU:4 482. (Vrt. Kiikalan Kalkkilan kylän Kalkkilanmäki, jossa myös on louhos.)

PERUSTIEDOT KOHTEESTA

MJ-tyyppi: muinaisjäänösryhmät; louhoksia, kalkinpolttouuni

Ajoitus: historiallinen aika

Rauhoitusluokka: ei tiedossani, onko määritetty

Lukumäärä: kaksi louhosta

Peruskartta: 2023 09 JOHANNISLUND (Louhoksista eteläisempi on merkitty v:n 1981 peruskarttalehdelle louhoksen merkillä.)

X = 6701 93 - 6702 24, y = 2482 28-54, z = 100-110.

Koordinaattiselite: Maastohavainnot paikannettu peruskartalle merkittyihin kallioihin nähden.

Maastomerkintä: -

Pinta-ala:

Etäisyystieto: Vajaa 8 km Kiikalan kirkolta kaakkoon.

OMISTAJATIEDOT

Alue/Rekisterikylä: Saari 415

Tilat: Kuusela RN:o 2:18 (252-415-0002-0018) ja Saarenpää RN:o 2:63 (1984)

Omistaja: Kuuselan: Lakkonen, Jorma Ilmo Pellervo ja Lakkonen, Ritva Liisa

Saarenpään: Toivo Virtanen (tieto omistajalta itseltään)

Osoite: Lakkosten: Tykistökapteenintie 5 C, 00340 HELSINKI

Virtasen: Kalkkimäentie, Kiikala? (puh: 02-7385333)

Lisätietoja:

ARKISTOTIEDOT

Ei ole ollut aiemmin muinaisjäänösinventoinnin kohteena. Louhokset on mainittu Kiikalan historiassa.

INVENTOINTI 2001

Aika: 20.6.2001

Löydöt: -

Karttaotteet: n:o 13

Kuvat: KF 012736-012740

LYHYT KOHDEKUVAUS

Kaksi pitkää louhosta, eteläisempi ehkä 5-10 m syvä, pohjoisempi on hyvin paljon matalampi kaivanto.

TUTKIMUSKERTOMUS

Sijainti ja maasto: Kaksi pitkää kaivantoa Varesjärven pohjoispuolella korkealla mäellä, jossa rehevä kasvillisuus. Mäen harjanteella ei ole rakennuksia.

Kohteen kuvaus: Kaivannot ovat lähinnä koillis-lounaissuunnassa suunnilleen samalla linjalla.

Koillisempi kaivanto on paikoin hyvinkin matala ja kapea, ja se mutkittelee hieman. Tämän kaivannon koillispuolesta alkaa näköjään vanhan ajotien ura, joka menee rinnettä jyrkästi alas. Sen varrella alempana rinteessä on ehkä 5 m:n läpimittainen kiviseinien rajoittama tila. Pikaisella tarkastelulla en saanut selville, oliko se louhittu kallioon, vai rakennettu särmikkäistä kivilohkareista kylmämuuraamalla. Tämän käyttötarkoitukseen palataan jäljempänä. Lähistöllä on pienempiäkin kuopanteita. Mäen päällä on useissa paikoin jätekivikasvoja, mutta ne eivät ole kovin suuria. Koillisempi kaivanto on ehkä noin 150 m pitkä.

Lounaisempi noin 120 m pitkä kaivanto on näistä kahdesta selvästi syvämpi. Yhdessä kohden tämä kaivanto haarautuu kahdeksi ja yhtyy jälleen niin, että kuilussa on eräänlainen suuri kivipilari, jonka ympäriltä kalkki on louhittu pois. Rakennelmien jälkiä en huomannut, mutta niitä saattaa alueella hyvinkin olla, koska mäen pinta-ala on laaja, ja tiheiköt paikoin estivät näkyvyyttä. Suurin osa mäkien päällistästä oli kuitenkin inventointihetkellä hakkuujätteen peittämää avohakkuualueutta. Kohteesta tiesin paikallishistorian ja peruskartan merkinnän perusteella. Opasta tarkastuskäynnilläni ei ollut.

Kuulin 1.11. puhelimesta Toivo Virtaselta, että suurista kaivannoista matalampi oli ollut käytössä hänen isoisänsä Alpertti Virtasen polttaessa paikalla kalkkia. Silloin kalkkia oli poltettu Mikolan talon

laskuun. Mainittu Alpertti Virtanen oli Mikolan talon poika, ja Saarenpään tila, jolla Toivo Virtanen nyt asuu, oli ollut silloin Mikolan torppa. Silloin käytetty kalkkiuuni on yhä näkyvässä, kertoi Toivo Virtanen. Kalkkiuuni on hänen kuvauksestaan päätellen sama rakenne, jonka havaitsin tarkastuskäynnilläni mäen alarinteessä ajouran varrella. Virtanen sanoi uunin sivuseinien olevan vielä ehjät, uunin läpimitaksi hän sanoi neljää metriä, mikä on lähellä läpimitaksi arvioimaani viittä.

Virtanen kertoi, että syvempi suurista kaivannoista on ollut käytössä vielä hänen muistinsa aikana. Virtanen oli työskennellytkin siellä ajaen traktorilla kivimursketta ylös. Hän sanoi Förby-yhtiön järjestäneen silloin kalkkikiven oton. Förby-yhtiö taisi toimia jossakin Salon seudulla, arveli Virtanen. Sen johtajiin kuulunut Söderström oli halunnut ajattaa kalkkia sokeritehtaalle, mutta työ oli lopulta osoittautunut niin kannattamattomaksi, että muu yhtiön johto oli kumonnut Söderströmin hankkeet. Kaivanto jäi hylätyksi. Sen pohjalla on nyt vettä.

Kalkkia louhittiin kaivannosta 3-4 miehen voimin. Eräs Aimo Kaivonen ajoi vakituisesti traktorilla louhoksen pohjalta kiveä. Toivo Virtanen kertoi ajaneensa itse sitä satunnaisemmin. Kaivannolla oli vinssejä ym. tarpeellisia välineitä.

Virtanen kertoi, että oikein vanha kalkkikaivanto on heiltä Varesniittuun (peruskartalla näkyy sen niminen talo) päin tien vieressä, vain 2-3 metriä tieltä sivussa. Senkin kaivannon pohjalle on tullut vesi, kertoi Virtanen. Hän sanoi lähistöllä pellon takana olevan pienen kaivantoaukon.

Luokitusehdotus: II

Lisäyksiä:

40 Töykkälä E

Varsinais-Suomen vahvistettujen seutukaavojen yhdistelmässä v:lta 1996 ei mainittu.

PERUSTIEDOT KOHTEESTA

MJ-tyyppi: latomus

Ajoitus: historiallinen aika?

Rauhoitusluokka: II

Lukumäärä: 1

Peruskartta: (Ei merkitty v:n 1981 peruskarttalehdelle)

X = 6695 62, y = 2469 86, z = 71.

Koordinaattiselite: Hans-Peter Schulzin inventointikertomuksen mukaan

Maastomerkitä: -

Pinta-ala:

Etäisyystieto: Vajaa 12 km Kiikalan kirkolta lounaaseen.

OMISTAJATIEDOT

Alue/Rekisterikylä: Rasvala 412

Tila: Töykkälä RN:o 2:61 (252-412-0002-0061)

Omistaja: Järvinen Sirpa ja Järvinen Sipi

Osoite: Vilikkalantie 54, 25110 KRUSILA

Lisätietoja:

ARKISTOTIEDOT

Hans-Peter Schulzin inventointi 1991 tunnuksella Töykkälä E (8c).

Löydöt: -

INVENTOINTI 2001

Aika: En käynyt tällä kohteella inventoidessani.

Löydöt: -

Karttaotteet: n:o 14

Kuvat: -

KOHDEKUVUVAUS

Kiviröykkiö mäellä lähellä Hirsijärven koillispäätä noin 30 m:n päässä peltovainiosta, röykkiön korkeus noin 1,5 m, pohja-ala on noin 10 X 3 m. Röykkiön muoto on Schulzin mukaan hieman epäsäännöllinen. Tutkimatta.

Sijainti ja maasto: Röykkiö sijaitsee noin 140 m länteen Hirsijärven pohjoispäästä, pienen mäen laella peltojen ympäröivän viljelemättömän saarekkeen etelälaidalla. Paikalla runsaasti pylväskatajia. Valtatie 1 on nykyisin 150 metriä tästä kohteesta pohjoiseen.

Kohteen kuvaus: Röykkiö on Schulzin kuvauksen mukaan muodoltaan hieman epäsäännöllinen, ehkä hieman hajotettu tai huolimattomasti koottu. Röykkiön pituus noin 10 m, leveys noin 3 m, korkeus noin 1,5 m, kivet keskikokoisia. Vuonna 1991 röykkiön ympärille ja mäen laelle on tehty 12 koekuoppaa; niistä ei ole tullut havaintoja kulttuurikerroksesta. Schulz oli pannut merkille, että röykkiön reunoja peitti humus, mikä todisti hänen mukaansa yli sadan vuoden iästä. Hän on todennut, että tämän rakenteen merkitys ei ole selvä, mutta on samalla pitänyt mahdollisena, että tämä olisi peltoraunio. Lähimpään pellon reunaan paikalta on kuitenkin kolmisenkymmentä metriä.

Luokitusehdotus: ei muutosehdotusta luokitukseen.

Lisäyksiä: Topulin kivikautinen asuinpaikka (1) sijaitsee tästä röykkiöstä vain noin 40 m länteen ja Silmälähde (36) on myös lähellä.

41 Rusko (2)

Varsinais-Suomen vahvistettujen seutukaavojen yhdistelmässä v:lta 1996 ei huomioitu.

PERUSTIEDOT KOHTEESTA

MJ-tyyppi: latomus

Ajoitus: historialliselta ajalta?

Rauhoitusluokka: ei tiedossani

Lukumäärä: 1

Peruskartta: 2023 05 SUOMUSJÄRVI (Ei merkitty v:n 1999 peruskarttalehdelle)

X = 6695 80, y = 2471 10, z = 70-75.

Koordinaattiselite: Matti Huurteen inventointikertomuksen mukaan.

Maastomerkintä: -

Pinta-ala:

Etäisyystieto: noin 11 km Kiikalan kirkolta lounaaseen.

OMISTAJATIEDOT

Alue/Rekisterikylä: Pirilä 411

Tila: Rusko RN:o 4 (252-411-0004-0000)

Omistaja: (v:sta 2001) Janne Rusko

Tilan osoite: Ruskontie 7, 25110 KRUUSILA

Lisätietoja:

ARKISTOTIEDOT

Matti Huurteen inventointi 1965 tunnuksella KRUUSILA 6 Rusko.

Löydöt: -

INVENTOINTI 2001

Aika: 7.6.2001

Löydöt: -

Karttaotteet: n:o 15

Kuvat: -

LYHYT KOHDEKuvaus

Maansekainen röykkiö pihamaan ja pellon tuntumassa. Valtatie 1 on noin 100 m pohjoiseen tästä röykkiöstä.

TUTKIMUSKERTOMUS

Sijainti ja maasto: Sijaitsee 500 m Hirsijärven koillisestä koilliseen Ruskon talon pihamaan ja peltojen välillä.

Kohteen kuvaus: Halkaisijaltaan noin 15-metrinen ja runsaan metrin korkuinen pyöreä maansekainen kivikko. Tämän röykkiön alkuperään liittyvää perimätietoa ei ole tai enää tunneta.

Luokitusehdotus: II

Lisäyksiä: Vieressä on asuinpaikkakohde Kotopelto (5). Noin 1½ km tästä länteen on latomus Töykkälän tilan maalla (40).

42 Koivula

PERUSTIEDOT KOHTEESTA

MJ-tyyppi: tervahauta

Ajoitus: historiallinen

Rauhoitusluokka: ei määritelty entuudestaan

Lukumäärä: 1

Peruskartta: 2023 03 ISO-HIISI (Ei merkitty v:n 1991 peruskarttalehdelle)

X = 6705 70, y = 2467 56, z = .

Koordinaattiselite: tarkastuskäynnillä paikannettu pihamaan ja tien suhteen silmämääräisesti.

Maastomerkintä: -

Pinta-ala:

Etäisyystieto: Noin 8 km Kiikalan kirkolta länteen.

OMISTAJATIEDOT

Alue/Rekisterikylä: Rekijoki 413

Tila: Koivula RN:o 9:17 (v. 1991)

Omistaja: Jorma Hautala

Osoite:

Lisätietoja:

ARKISTOTIEDOT

Ei tietoja.

INVENTOINTI 2001

Aika: 4.6.2001

Löydöt: -

Karttaotteet: n:o 5

Kuvat: KF 012703

TUTKIMUSKERTOMUS

Sijainti ja maasto: Kuusivaltaisessa metsässä lähellä peltoa ja pihamaata.

Kohteen kuvaus: Korkeareunainen, nykytilassaan noin 1,1 m syvä tervahauta. Seinämistä pilkistää näkyville useita tuohikerrosten jäännöksiä. Halkaisija 7,0 – 7,2 m. Itälaidalla aukon jäännös.

Luokitusehdotus: II.

Lisäyksiä: Tämän tervahaudan tekoaikaa ei seudulla Lauri Laaksosen tietämän mukaan muisteta. Aivan lähellä tätä Lauri Laaksosen mainitsi olevan myös hiilimiilun sijaintipaikan, jolla en käynyt. Sen pitäisi olla ajotien vieressä sijainnissa: 6705 37, 2467 18. Yksi Laaksosen tietämä miilunpaikka on myös Lapinsuolle/Varkassuolle menevän ajotien lähellä sijainnissa 6704 55, 2467 30.

43 Kujanpää

PERUSTIEDOT KOHTEESTA

MJ-tyyppi: tervahauta

Ajoitus: historiallinen aika

Rauhoitusluokka: ei määritelty entuudestaan

Lukumäärä: 1

Peruskartta: 2023 06 KIIKALA (Ei merkitty v:n 1981 peruskarttalehdelle)

X = 6700 58, y = 2472 94, z = .

Koordinaattiselite: Sijainti määritelty askelmitalla noin 35 metrin päässä olevasta lähimmästä pellon kulmasta.

Maastomerkintä: -

Pinta-ala: -

Etäisyystieto: Vajaa 6 km Kiikalan kirkosta lounaaseen.

OMISTAJATIEDOT

Alue/Rekisterikylä: Peltola 410

Tila: Kujanpää RN:o 1:42 (252-410-0001-0042)

Omistaja: Olavi Ahorinta

Osoite: Nummenpääntie 68 A, 25390 KIIKALA

Lisätietoja: -

ARKISTOTIEDOT

-

INVENTOINTI 2001

Aika: 11.6.2001

Löydöt: -

Karttaotteet: n:o 12

Kuvat: KF 012728

TUTKIMUSKERTOMUS

Sijainti ja maasto: Tiheässä kuusikossa.

Kohteen kuvaus: Nykytilassaan arviolta noin 1 ½ metriä syvä kaivanto, jonka suu on kutakuinkin pyöreä, sen vallimaiset reunat mukaan luettuna halkaisija on noin 5,3 metriä. Kuopan seinämät ovat sammalen peitossa. Kuopan reunalla kasvaa tyvestään runsaan 40 cm:n läpimittainen kuusi. Tähän kaivantoon liittyy noin 30 m:n päähän sen reunasta ulottuva ojanne. En tutkinut, onko pohjalla karikkeen yms. alla hiiltä, koska katsoin, että tervahaudoille tyypillinen pitkä ojanne ja kuopan muoto ja mittasuhteet osoittavat tämän kaivannon tervahaudaksi.

Luokitusehdotus: II.

Lisäyksiä: -

44 Kalkkilanmäki

Varsinais-Suomen vahvistettujen seutukaavojen yhdistelmässä v:lta 1996 ei mainittu. (Vrt. Kiikalan Saaren kylän Kalkkimäki, kohde n:o 39, jossa on myös louhos.)

PERUSTIEDOT KOHTEESTA

MJ-tyyppi: muinaisjäännösrhyvät; louhos, kaivanto ja kalkinpolttouunin jäännökset

Ajoitus: historiallinen

Rauhoitusluokka: ei määritetty entuudestaan

Lukumäärä: kolme osaa: louhos, kaivanto ja kalkinpolttouunin jäännökset

Peruskartta: 2023 03 ISO-HIISI (Ei merkitty v:n 1991 peruskarttalehdelle)

Uunin jäännökset: $x = 6706,56$, $y = 2465,82$, $z = .$

Pitkänomainen louhos: $x = 6706,53$, $y = 2465,85$, $z = .$

Koordinaattiselite: Uunin jäännösten sijainti on mitattu kompassin ja askelmitan avulla lähimmän pellon kulman luona olevasta peruskartalle merkitystä avokalliosta, muiden sijainti suhteessa uunin jäännöksiin on mitattu mittanauhalla ja kompassilla.

Maastomerkintä: -

Pinta-ala: epäselvä, käsittää ainakin louhosten ja uunin alan.

Etäisyystieto: Noin 10 km Kiikalan kirkosta länteen päin.

OMISTAJATIEDOT

Alue/Rekisterikylä: Rekiäki 413

Tila: Kalkkila RN:o 1:80 (252-413-0001-0080)

Omistajat: Pasi Kalervo Kavilan oikeudenomistajat

Osoite: osoitetta ei ollut käytetyssä tietokannassa

Lisätietoja:

ARKISTOTIEDOT

Ei inventoitu aiemmin.

INVENTOINTI 2001

Aika: 5.6.2001

Löydöt: tiilen ja kalkin paloja uunista, joista poimin pari pientä kokkareta näytteiksi. Näitä näytteitä en merkinnyt KM-löydöiksi.

Karttaotteet: n:o 4

Kuvat: KF 012707-012710

TUTKIMUSKERTOMUS

Sijainti ja maasto: Korkean ja laajahkon Kalkkilanmäen pohjoisrinteellä. Matalampi kaivanto ja uunin jäännös ovat hakkuuaukealla. Syvämpi kaivanto on tiheän metsän ympäröimän kalliojyrkänteen kohdalla. Paikalla on kerrottu olleen myös luolan, jota en tiennyt etsiä inventoinnin aikana.

Kohteen kuvaus: Lähistöllä asuva Urpo Laakso näytti tämän paikan. Avoin kalkkilouhoskaivanto on noin 16 m pitkä NE-SW-suunnassa, sen leveys on kaivannon perällä 2,2 m ja syvyys 2,0 metriä.

Alarinteen puolelle oli syydetty jätäkiveä, jota oli vieressä muutenkin, sillä oli ehkä täytetty pieni toinen louhos tai luonnollinen louhu. Käyntini aikana louhoksen seinämässä oli pikkulinnun pesä poikasineen, mistä syystä en kovin paljoa liikkunut louhoksen pohjalla.

Mainitun 16-metrinen kaivannon suulta noin 34 m kompassisuuntaan 309 astetta on matala suorakaiteen muotoinen ehkä vanhakin kaivanto, jonka pituus on 10 m ja leveys 6,2 m. Samasta kohdasta kaivannon suulta noin 40 metrin päässä kompassisuuntaan 331 astetta on vanhan kalkkiuunin jäännös hakkuualueella. Uunin jäännös on osaksi ränsistynyt, nykytilassaan noin 1,2 m korkea ja sen pyöreähkön pohjan halkaisija on noin 4 m. Uunissa on luonnonkivilohkoja ja siinä näkyi myös tiilen kappaleita. Paikoin uunissa oli näkyvillä kalkin murenia. Suu on ollut joko NE:n tai SW:n suunnalla, ellei sitten suita ole ollut kahta, yksi kummallakin suunnalla. Uunia ympäröi matalan suunnilleen rengasmaisen kaivannon jäännös. Uunin lähetyviltä näkyi paljastuneen runsaasti hiiltä niiltä kohdin, missä metsätoissa maan pintakerroksia oli hieman tullut kuorituksi sivuun. Hakkuualueella oli ajettu jollakin metsätyökoneella, mutta uuni ei ollut siitä kärsinyt, vaikka sen vieriltä ja päältä oli kuoriutunut kasvustoa. Tietoa mahdollisista maankäyttöön liittyvistä jatkosuunnitelmista ei ole tässä käytettävissä.

Kiikalan historian (sivu 292) mukaan Rekijoen kylän talonpojilta luvatta otetuista kalkkikivistä oli käräjäoikeuden päätöksellä määrätty tammikuussa 1579.

Luokitusehdotus: II

Lisäksi: Kalkkilan (n:o 1) ja Kollin (n:o 3) kivikauden kohteet ovat lähellä, samoin sekä kaksi tentatiivikohtetta Kollin 2 ja Kollinojanpolvi (n:ot 3 ja 4)

45 Hermolan Vahakivi

PERUSTIEDOT KOHTEESTA

MJ-tyyppi: siirtolohkare, joka on samalla rajamerkki ja tarinapaikka

Ajoitus: tähän liittyvä perinne on historialliselta ajalta

Rauhoitusluokka: ei tiedossani

Lukumäärä: 1

Peruskartta: 2023 05 SUOMUSJÄRVI (Merkitty vuoden 1999 peruskarttalehdelle nimellä **Hermolanvaha.**)

X = 6697 54, y = 2476 42, z = .

Koordinaattiselite: mitattu peruskartalta.

Etäisyystieto: Runsas 8 km Kiikalan kirkolta etelään päin.

OMISTAJATIEDOT

Rekisterikylät: Kiikalan Yltäkylä, Suomusjärven Laperla, Hinttala ja Härmälänböle.

Tilat:

Omistajat:

Osoitteet:

Lisätietoja:

ARKISTOTIEDOT

Matti Huurteen inventointi 1965 tunnuksella ANERIOJÄRVI 1 Hermolanvaha

Löydöt: -

INVENTOINTI 2001

En käynyt tällä kohteella inventoidessani.

Karttaotteet: n:o 17

KOHDEKUVAAUS

Sijainti ja maasto: Sijaitsee peruskartan mukaan peltoaukean keskellä olevassa viljelemättömässä saarekkeessa. Armas Aavikko on maininnut ”Kotiseudussa” vuonna 1910 ilmestyneessä kirjoituksessaan (sivulla 353), että Hermolan Vahakiveä ympäröivillä pelloilla ja niityillä ei ole lähellä tämän kiven vertaista.

Kohteen kuvaus: Suuri siirtolohkare. Aavikon ilmoituksen mukaan Vahakivi on kymmenen metriä korkea ja 40 metriä ympärysmitaltansa. Hänen ilmoituksensa mukaan jyrkälle Hermolan Vahakivelle saattoi kiivetä ainoastaan sen viereistä kuusta myöten.

Luokitusehdotus: -

Lisäyksiä: Armas Aavikon edellä mainitussa kirjoituksessa on tästä kivistä käytetty nimitystä Hermolan Vahakivi, joka nimen muoto on tässä inventointikertomuksessakin käytössä. Aavikon kirjoituksessa on tietoja Hermolan Vahakiveen liitetystä kansanperinteestä. Hänen kirjoituksessaan on kuvituksena valokuva Hermolan Vahakivestä.

Hermolan Vahakivi on mukana uskomustarinassa, joka kertoo kiveä heittävästä jättiläisestä. Jättiläisen on kerrottu joskus koettaneen vihoissaan heittää suurta kiveä Aneriojärveen. Kivi ei kuitenkaan mennyt tarkoitettuun paikkaan, vaan putosi tasaiselle niitylle Suomusjärven rajalle ”Kiikalan Yltäkylän Örsin Hermolaan”. (Aavikko, s. 352)

Toisaalta kansanperinne on kertonut paholaisen asuvan Hermolan Vahakivessä. Mikäli joku sattui kulkemaan Hermolan Vahakiven läheltä yöllä, paholainen sekoitti kulkijan pään niin, ettei tämä päässyt koko yönä kiven luota pois. Tarinan mukaan monet kymmenet ihmiset olivat joutuneet niin harhailemaan sen ympäristössä. Monia oli kerrottu löydetyn kuolleina Hermolan Vahakiven luota. (Aavikko, s. 352)

Tarinan mukaan Yltäkylän Kriipin isäntä oli joutunut ajamaan koko yön kilpaa paholaisen kanssa Hermolan Vahakiven luona. Kylään oli kuultu Kriipin huutavan yhtämittaa ”hoo!”. Kun Kriipi oli aamulla päässyt palaamaan kotiinsa, hän oli kertonut paholaisen pään olleen suuren kuin niityladon. Paholaisen silmät olivat olleet kuin porsiinilautaset. (Aavikko, s. 352)

Aavikon mukaan oli Suomusjärvellä kerrottu Hermolan Vahakivessä asuneen Hermolan-Taatan. Jonakin syksyisenä aamuna Ali-Hiutan isäntä oli nähnyt Hermolan-Taatan ajavan kovaa vauhtia rattailla pitkin Aneriojärveä. Ali-Hiutan isäntä oli kutsunut Taatan sisälle kahvia juomaan, mutta tuo Hermolan

Vahakiven asukas oli ollut liian kiireinen tullakseen. Isännän kysyessä Taatan kiireen syytä tämä oli vastannut aikovansa Lohjan markkinoille, missä parhaillaan oli ollut hevoskauppa tekeillä. Taatan oli täytynyt ehtiä peittämään erästä hevosen pattia. (Aavikko, s. 353)
Lähellä on Kiikalan puolella Yli-Läähän kivikautinen asuinpaikka (30), ja Hermolanvahasta etelään Suomensjärven puolella Laperlassa on Ville Luhon tutkima kivikautinen asuinpaikka.

Tentatiivikohteet

Tentatiivikohteiksi on alettu nimittää sellaisia kohteita, joita ei tietojen puutteessa voida varmuudella luokitella. Muinaisjäännösrekisterissä tentatiivikohteilla on välitunnus 00. Myöhemmin on mahdollista tarvittaessa uusien havaintojen perusteella siirtää tentatiivikohde muuhun luokkaan.

252 00 0001 Yli-Vesä

Varsinais-Suomen vahvistettujen seutukaavojen yhdistelmässä v:lta 1996 tätä kohdetta ei ole mainittu.

PERUSTIEDOT KOHTEESTA

Mahdollinen kivikautinen asuinpaikka

Rauhoitusluokka: -

Lukumäärä: 3 erillistä osaa

Peruskartta 2023 05 SUOMUSJÄRVI

a) (Kotopelto), x = 6694 82, y = 2470 70, z = 50-55.

b) (Vierupelto), x = 6694 64, y = 2470 74, z = 55.

c) (Maaniittu), x = 6694 50, y = 2470 60, z = 55-60.

Koordinaattiselite: Matti Huurteen inventointikertomuksen mukaan (siinä on suppeassa luettelossa annettu näille kolmelle osalle myös yhteiset koordinaatit, jotka ovat: x = 6694 70, y = 470 70, z = 50-55.).

Maastomerkinä: -

Pinta-ala: ei tiedossa

Etäisyystieto: Noin 12 km Kiikalan kirkosta lounaaseen.

OMISTAJATIEDOT

Alue/Rekisterikylä: Pirilä 411

Tila: RN:o 1:64 (252-411-0001-0064) (Omistajan nimi puuttui käytetystä tietokannasta.)

Omistaja: Harri Jalonen

Osoite: Vilikkalantie 74, 25110 KRUUSILA (Tiedot Jaloselta itseltään.).

Lisätietoja:

ARKISTOTIEDOT

Matti Huurteen inventointi 1965 tunnuksella PIRILÄ 4 Yli-Vesä

Löydöt:

Kotopellosta (a) (Kotopelto on Huurteen inventointikertomuksen mukaan talon eteläpuolella Vilikkalan tien ja Hirsjärven välillä oleva peltoalue.):

reiällinen painokivi, liuskekärki (KM 9378:5-6),

Kotopellon lounaispuolella olevasta **Järvipellosta**:

liuskekärjen katkelma, tasataltta (KM 10217:1-2), alkeellinen kirves, kaksi kiveä (KM 10700:8-10),

reiällinen painokivi (KM 11646).

Vierunpellosta (b) (Vierunpelto on Vilikkalan tien itäpuolella ja metsikkömäen laiteilla.):

hioin, piitä (KM 7907:5-6),⁶⁻⁷

Järvipellosta etelään sijaitsevasta **Maaniittupellosta (c)**:

liuskekärjen katkelma, kivenpaloja (KM 9835:10-11), tasataltta (KM 10055:1),

Reikäkivi tuntemattomasta paikasta, jota on nimetty **Ahopelloksi** (KM 10781:1), voi olla ehkä c:n alueelta.

INVENTOINTI 2001

Aika: 8.6.2001

Löydöt: Mahdollinen savitiivistein pala (KM 32833)

Karttaotteet: n:o 20

Kuvat: KF 012724

TUTKIMUSKERTOMUS

Sijainti ja maasto: Kumpuilevia peltomaita Hirsijärven rannalla.

Kohteen kuvaus: a) Tasamaata, maaperä savea, ja järveä lähimmissä osin pellossa näkyi myös eloperäistä maa-ainesta.

b) Laidunaitauksena, kasvillisuus vaikeutti tarkastelemista.

c) Peltoa oli käännetty niin, että se oli suurina kokkareina. Vaikeasti tarkasteltavissa.

d) Kivinen nelisivuinen oikokirves KM 17177 on löytynyt Ali-Vesän maalta, pihalta, jonne sen oli arveltu kulkeutuneen täytemaan mukana. Täytemaa, jossa se oli ehkä tullut, oli otettu matalan mäen laelta sijainnista 6694 48, 2470 96. Sillä kohdalla on nyt roskilla täytetty kuoppa, jonka ympärillä ollutta viljelemätöntä kohtaa on raivattu pelloksi. Kiviä oli runsaasti siinä mäen korkeimmalla kohdalla. Peruskartalla näkyvän ajotien koillispuolella oli vilja jo niin pitkää, että se häittäsi maan pinnan tarkastelua. Tien lounaispuolella oli pellossa oras. En havainnut mitään muinaisjäännökseen viittaavaa.

e) Pellolta puron etelärannalta kohdasta 6694 57, 2470 75 tallensin yhden mahdollisen savitiivisten palan (KM 32833). Sillä kohtaa ei erottunut muuta muinaislöytöihin viittaavaa.

Luokitus ehdotus: ei muutosehdotusta luokitukseen.

Lisäyksiä:

252 00 0002 Sammalniitty

Varsinais-Suomen vahvistettujen seutukaavojen yhdistelmässä v:lta 1996 ei huomioitu.

PERUSTIEDOT KOHTEESTA

Mahdollinen kivikautinen asuinpaikka

Rauhoitusluokka: -

Lukumäärä: 1

Peruskartta: 2023 05 SUOMUSJÄRVI

X = 6697 72, y = 2471 40, z = n. 60.

Koordinaattiselite: Matti Huurteen inventointikertomuksen perusteella.

Maastomerkinä: -

Pinta-ala: Epäselvä

Etäisyystieto: Noin 9 km Kiikalan kirkolta lounaaseen

OMISTAJATIEDOT

Alue/Rekisterikylä: Kruusila 407

Tila: Lautsilta RN:o 4:41 (252-407-0004-0041)

Omistajat: Jaakko Juhani Virtanen ja Markku Antero Virtanen

Osoitteet: Jaakko Juhani Virtasen: Kärkulla 25700 KEMIÖ

Markku Antero Virtasen: Mestarintie 8 A 13, 25700 KEMIÖ

Lisätietoja: -

ARKISTOTIEDOT

Matti Huurteen inventointi 1965 tunnuksella KRUUSILA 13 Sammalniitty

Löydöt: KM 10106:3-6, kirves, hioimen kappaleita

INVENTOINTI 2001

Aika: 31.5.2001

Löydöt: -

Karttaotteet: n:o 15

Kuvat: ei saatu sateen vuoksi

TUTKIMUSKERTOMUS

Sijainti ja maasto: Paikka on Kukkumäen etelään ja kaakkoon laskeutuvalla rinteellä Huitinjoen laaksossa metsän ja peltovainion rajakohdassa.

Kohteen kuvaus: Paikalla olleen mökin raunioita oli vielä näkyvillä. Niiden vierellä virtasi Huitinjokeen laskeva puro, jonka lounaispuolella oli pitkää nurmea, koillispuolella orasta. Kasvillisuuden vuoksi tarkastelumahdollisuudet olivat vähäiset lukuun ottamatta mökin raunioitten kaakkoispuolella oraassa ollutta harvempaa kohtaa. Maaperä oli savea. Löytöjä ei tullut.

Luokitusehdotus: ei muutosehdotusta luokitukseen.

Lisäyksiä:

252 00 0003 Kolli 2

Varsinais-Suomen vahvistettujen seutukaavojen yhdistelmässä v:lta 1996 ei huomioitu.

PERUSTIEDOT KOHTEESTA

Pieniä kivilatomuksia

Ajoitus: metallikautisia tai historialliselta ajalta

Rauhoitusluokka: ei ennestään määritetty

Lukumäärä: 4-6

Peruskartta: 2023 03 ISO-HIISI

X = 6706 07, y = 2465 62, z = 55.

Koordinaattiselite: Sijainti mitattu lähtien läheisestä tilusrajapyykistä, ja koskee lähinnä rökkiöiden 1-5 sijaintipaikkaa. Rökkiö 6:lle tulisi koordinaateiksi x = 6706 10, y = 2465 64.

Maastomerkintä: -

Pinta-ala:

Etäisyystieto: Sijaitsee runsas 10 km Kiikalan kirkosta länteen.

OMISTAJATIEDOT

Alue/Rekisterikylä: Rekijoki 413

Tila: Kolli RN:o 9:47 (252-413-0009-0047)

Omistaja: Harri Laaksonen

Osoite: Kollinnummentie 127, 25370 HIISI

Lisätietoja:

ARKISTOTIEDOT

Ei ole.

INVENTOINTI 2001

Aika: 1.6.2001

Löydöt: -

Karttaotteet: Rökkiöryhmästä on karttaotteessa n:o 21 asemapiirros, jossa näkyvät rökkiöt 1-5 mittakaavassa 1:400. Ympäristöä näkyy laajemmin karttaotteella n:o 4.

Kuvat: KF 012695-012700

TUTKIMUSKERTOMUS

Sijainti ja maasto: Sijaitsevat Kalkkilanmäen loivalla länteen päin laskevalla rinteellä, maapohjalla, kuusivaltaisessa metsässä.

Kohteen kuvaus: Maanpinta on hieman epätasaista, sitä peittää etupäässä sammal ja ruoho. Mäen rinteissä on paikoin hyvinkin paljon kiviä näkymättömissä maan pinnan alla, se selvisi viereisen tilan maalla vasta toimitetun metsäaurauksen vuoksi. Maan pinnalla ei ole erityisen paljon suuria irtokiviä rökkiöiden 1-5 ympäristössä, ja niin ne erottuvatkin matalien rakenteiden näköisinä sijaintipaikallaan. Rökkiö 6 rajoittuu lohkarepeltomaiseen luonnonkivikkoon noin 35 m:n päässä muista erillään.

Rökkiössä 1 kivet ovat sammaltuneita, läpimitaltaan lähinnä rajoissa 20-40 cm. Rökkiö 2:n kaakkoiskulmassa on noin 80 cm:n läpimittainen kivi, muut kivet siinä ovat huomattavasti pienempiä. Rökkiö 3:ssa kivien keskikoko on arviolta noin 35 cm:n luokkaa, rökkiö 4:n kivien läpimitta on yleensä rajoissa 15-25 cm, mutta sen kaakkoiskulmassa on noin 1,3 m X 0,7 m kooltaan oleva kivi. Rökkiö 5 on hyvin vähäinen kiviryhmä: siihen kuuluu vain muutama sammaltunut kivi yhdessä kerroksessa. Niitten keskimääräinen läpimitta on arviolta noin 25 cm:n luokkaa. Rökkiö 6 on matala, läpimitaltaan noin 2 ½

metriä. Se sijaitsee kivilouhikon reunalla noin 35 metriä röykkiöstä 2 kompassisuuntaan 70 astetta, sivuaa sammaleisen tasalakaisen 2 metriä pitkän ja 1,6 metriä leveän kiven länsisivua. Röykkiö 6:n tavallinen kivikoko on hieman suurempi kuin röykkiöitten 1-5 tavallinen kivikoko. Röykkiö 6:n päällä on läpimitaltaan noin 50 cm oleva kivilaatta, ja itäisessä puoliskossa sammalikosta erottuu pystyasennossa olevan kivilaatan reuna. Röykkiöt ilmoitti Lauri Laaksonen esitellessään niiden lähellä olevaa kivikauden asuinpaikkaa. Myöhemmin kuulin häneltä puhelimesta, että tästä ryhmästä lounaaseen on yksi epäselvä kiviryhmä (kts. myös karttaote 21:n selostus.).

Luokitusehdotus: II

Lisäyksiä:

252 00 0004 Kollinojanpolvi

Varsinais-Suomen vahvistettujen seutukaavojen yhdistelmässä v:lta 1996 ei huomioitu.

PERUSTIEDOT KOHTEESTA

Latomus. Aluskiville asetettu kivilaatta (rajamerkki?)

Ajoitus: historiallinen aika

Rauhoitusluokka: ei määritetty entuudestaan

Lukumäärä: 1

Peruskartta: 2023 03 ISO-HIISI

X = 6705 40, y = 2466 16, z = n. 55-60.

Koordinaattiselite: Määritetty peruskartalta.

Maastomerkinä: -

Pinta-ala: -

Etäisyystieto: Noin 10 km Kiikalan kirkosta länteen.

OMISTAJATIEDOT

Alue/Rekisterikylä: Rekijoki 413

Tila: Kolli RN:o 9:47 (252-413-0009-0047)

Omistaja: Harri Laaksonen

Osoite: Kollinnummentie 127, 25370 HIISI

Lisätietoja:

ARKISTOTIEDOT

Kiikalan historian mukaan näillä tienoilla on ollut rajapaikka, Kollinojanpolvi, jo vuonna 1519 (Kiikalan historia, ss. 85-86, 88-89, 717.).

INVENTOINTI 2001

Aika: 4.6.2001

Löydöt: -

Karttaotteet: n:o 4

Kuvat: KF 012704-012705

TUTKIMUSKERTOMUS

Sijainti ja maasto: Sijaitsee puron jyrkällä pohjoisella rannalla Kollin talon pihapiirissä. Kiikalan ja Perttelin pitäjien välisen rajan kulma on puron vastakkaisella rannalla 50-60 metriä luoteeseen tästä latomuksesta. Sen rajapaikan tehtävässä on täyttänyt edellä mainittu Kollinojanpolven keskiaikainen rajapaikka.

Kohteen kuvaus: Tässä on kolmen pienen aluskiven ja hieman näkyvissä olevan kallion tai ison maakiven varaan koholle lähes vaakasuoraan asetettu laattamainen kivi, jonka paksuus on noin 20 cm ja läpimitta noin 70 cm. Laatta on paksuudeltaan ja muutoinkin melko säännönmukainen. Aluskivistä kaksi on päällekkäin kohottamassa laatan reunaa riittävän ylös. Lauri Laaksonen kertoi näyttäessään tämän kiviladelman, että sen valmistamistarkoitus ei ole tiedossa, eikä sen ikää tiedetä. Inventoinnin jälkeen kuulin 19.10.2001 Laaksoselta puhelimesta, että hän oli havainnut puron etelärannalta tästä latomuksesta noin 30 metrin päästä saman tapaisen, mutta pienemmän, ryteikön peitossa olevan, kiviryhmän. Sikäli

kun sitä oli ryteiköltä voinut erottaa, oli näyttänyt, että siinäkin olisi kivi korotettu toisilla koholleen. (Selvä vastine puron pohjoisrannalla olevalle latomukselle on ainakin museoviraston julkaisemassa oppaassa ”Arkeologinen inventointi”, kuva sivulla 13.)

Luokitusehdotus: Luokitusehdotus: II

Lisäyksiä:

252 00 0005 Sammaloja

Varsinais-Suomen vahvistettujen seutukaavojen yhdistelmässä v:lta 1996 ei huomioitu.

PERUSTIEDOT KOHTEESTA

Mahdollisten kivilatomusten ryhmä

Ajoitus: epäselvä

Rauhoitusluokka: -

Lukumäärä: 4: kivikko, pitkänomainen kivikko, kaksi pientä kivikkoa

Peruskartta: 2023 06 KIIKALA

X = 6701 00-03, y = 2472 64-66, z = 80-85.

Koordinaattiselite: Mitattu askelmitalla läheisen puron ja lammikon yhtymäkohdasta.

Maastomerkintä: -

Pinta-ala: ehkä muutamia neliömetrejä

Etäisyystieto: Sijaitsee vajaat kuusi km Kiikalan kirkosta etelälounaaseen.

OMISTAJATIEDOT

Alue/Rekisterikylä: Peltola 410

Tila: Sammaloja RN:o 1:59 (252-410-0001-0059)

Omistaja: Raimo Laaksonen

Osoite: Nummenpäntie 123, 25390 KIIKALA

Lisätietoja:

ARKISTOTIEDOT

-

INVENTOINTI 2001

Aika: 11.6.2001

Löydöt: -

Karttaotteet: n:o 12

Kuvat: KF 012725, (Pohjoisempi röykkiö SW:stä nähtynä, vasemmalla laidalla röykkiön suurin kivi.)

KF 012726 (Eteläisempi röykkiö W:stä kuvattuna.), KF 012727 (Mäen NE-laidalla oleva kiviryhmä.)

TUTKIMUSKERTOMUS

Sijainti ja maasto: Sijaitsevat Omenojärvelle päin virtaavan puron eteläpuolella kallioisella mäellä, jossa kasvaa harvaa havumetsää. Katajia on siellä täällä, avokallioitten välillä maan pintaa peittää heinikko, varpukasvillisuutta ei juuri näyttänyt olevan. Maaperä on epätasaista. Maan pinnassa ei ole erityisen paljon näkyviä lohkareita. Pellon lähellä mäen laidoilla on useita peltoraunioita. Mäellä ei tiedetä olleen asuinrakennuksia. Puron varrella olevaa lammikkoa on kaivettu suuremmaksi.

Kohteen kuvaus: Pohjoisempi osa on matala hajanainen kivikko sileällä hieman koverapintaisella sammalpeitteisellä kalliolla 30 m:n päässä puronuomasta. Kivikon pituus (N-S-suunnassa) on 3,3, m ja leveys (E-W-suunnassa) 2,2 m, se koostuu hieman hajallaan olevista pyöristymättömistä sammalpeitteisistä kivistä. Kivien tavallinen koko vaihtelee rajoissa 20-40 cm. Kivikon pohjoislaidalla on hieman suurempi kivi, sekin vain hieman yli 40 cm läpimitaltaan.

Noin 16,7 metriä etelään edellä selostetusta kivikosta on kutakuinkin E-W-suuntainen pitkänomainen kivikko. Tämä eteläisempi kivikko on 8,6 m:n pituinen, siinä kivet ovat väljästi vierekkäin, ja se on sammalpeitteisellä tasamaalla, ehkä osaksi kalliopohjallakin. Kivien tavallinen koko tässä on rajoissa 20-70 cm.

Puron ja pohjoisemman röykkiön välillä puronuoman jyrkänteessä on pieni sammalpeitteinen kiviryhmä, joka voi olla ladottu. Siinä ryhmässä on 20-60 cm:n läpimittaisia kiviä. Viljelemättömän saarekkeen NE-laidalla on pieni muutaman kiven ryhmä, joka on kuvassa KF 012727 (Suunnilleen sijainnissa: 6701 03, 2472 66).

Paikalla ei näkynyt kiukaan eikä muunkaan tulisijan jäännöksiä. Röykkiöt on havainnut Pirkko-Liisa Laaksonen, joka ne näytti. Tarkastelumahdollisuudet inventointikäynnillä olivat hyvät. Kohdetta on tarkasteltu pelkästään pintalöytöjä havainnoimalla, kuoppia ei kaivettu.

Luokitusehdotus: ei luokitusehdotusta

Lisäyksiä:

252 00 0006 Ristinummi

Varsinais-Suomen vahvistettujen seutukaavojen yhdistelmässä v:lta 1996 ei huomioitu.

PERUSTIEDOT KOHTEESTA

Kuopparyhmä

Ajoitus: historiallinen aika (päättellen siitä, että kuopat ovat säilyneet verraten syvinä ja jyrkkäreunaisina)

Rauhoitusluokka: ei tiedossani, onko sitä määritelty

Lukumäärä: toisessa ryhmässä 19 ja toisessa 1

Peruskartta: 2023 05 SUOMUSJÄRVI

X = 6699 60, y = 2474 56, z = 85 (yksittäinen kuoppa).

X = 6699 69, y = 2474 65, z = 80-85 (19:n kuopan ryhmä).

Koordinaattiselite: koordinaatit perustuvat askelmittaukseen, jolla määritin etäisyyden peruskartalla näkyvästä tienristeyksestä. Käytössäni olleessa aiemman inventointikertomuksen kopiassa oli tämän kohteen koordinaatit merkitty käsin muutoin koneella kirjoitettuun inventointikertomukseen. Ne koordinaatit olivat ristiriidassa samassa inventointikertomuksessa olevan kohteen sanallisen sijaintikuvauksen kanssa. On selvää, mainitun sanallisen sijaintikuvauksen ja kohteesta ilmoitettujen tietojen perusteella, että aiemmin inventoitu kohde on sama kuopparyhmä, joka tässä on koordinaateilla 6699 69, 2474 65.

Maastomerkintä: -

Pinta-ala: kuopat olivat verraten tiiviissä ryhmässä

Etäisyystieto: Kuusi kilometriä Kiikalan kirkosta etelään.

OMISTAJATIEDOT

Alue/Rekisterikylä: Vanhakylä 419

Tila: Uusitalo RN:o 3:26 (252-419-0003-0026)

Omistajat: Oili Aulikki Kolmonen, Olavi Aleksander Länsilinna ja Onni Johannes Länsilinna

Osoite: Olavi Aleksander Länsilinnan: Jokilantie 81, 25410 SUOMUSJÄRVI

Lisätietoja:

ARKISTOTIEDOT

Anna-Liisa Hirviluodon tarkastus 18.5.1960.

Matti Huurteen inventointi 1965 tunnuksella KRUUSILA 19 Ristinummi

Löydöt: -

INVENTOINTI 2001

Aika: 31.5.2001 ja 15.6.2001.

Löydöt: -

Karttaotteet: n:o 16

Kuvat: KF 012732-012735

TUTKIMUSKERTOMUS

Sijainti ja maasto: Sijaitsevat Ristinummella olevalla hiekanottoaikalla.

Kohteen kuvaus: Yksittäinen kuoppa on luoteeseen laskevassa mäenrinteessä, jossa kasvaa sekametsää. Tarkastelumahdollisuudet olivat hyvät, joskin tiheiköt peittivät paikoin haittaavasti näkyvyyden.

Hiekanottoa oli tapahtunut aivan lähellään sitä kaivantoa, joka sijaitsee muista erillään (kohdassa: 6699 60, 2474 56). Ei ole kuitenkaan aivan selvää, onko tämä yksittäinen kaivanto samaa alkuperää kuin muut; se voi olla jokin hiekanotossa aiemmin tehty kokeilukuoppakin.

Edellisestä noin sata metriä itään on kuopparyhmä harvassa nuoressa männikössä. Ajan puutteesta johtuen en voinut tehdä asemapiirrosta kuopparyhmästä. Laskin kuoppia olevan yhdeksäntoista, mutta jos niitä oli laajalti hajallaan, niin niitä saattoi jäädä huomaamattakin. Kaikki näkemäni olivat muodoltaan pitkänomaisia, syvyys ja suun mitat vaihtelivat huomattavasti. Esimerkiksi yksi pienemmistä oli suustaan 0,9 X 2,4 metriä ja syvyydeltään 0,4 metriä. Suurin tai kuitenkin yksi suurimmista oli suustaan 1,4 X 4,8 metriä ja syvyydeltään 0,4 metriä. Kaikkien kuoppien pituussuunta oli ainakin karkeasti ottaen kohtisuorassa korkeuskäyriin nähden. Yhden kuopan perällä oli kivistä ladotun tulisijan näköinen rakenne, kaiketi sama, jonka Anna-Liisa Hirviluoto ja Matti Huurre ovat todenneet. Rakenteen tavallisesti noin 10-30 cm:n läpimittaisissa kivissä oli pinnassa nokea, ja sen alaosa oli kuin holvimaiseksi muodostettu, ehkä kuitenkin jo osaksi romahtanut. Aivan lähellä sitä kuoppaa oli yksi sellainen, jonka alarinteen puoleisesta päästä näytti alkavan ikään kuin loivan C-kirjaimen muotoinen matala maaton ojamainen ura. Männikön lisäksi paikalla kasvaa myös katajia, maan pintaa peittää sammalikko ja ruohikko. Maan pinnassa ei erottunut paljon kiviä. Kuopparyhmän lähellä sorakuopan pohjalla on tenniskenttä. Huurteen tietämän mukaan hiekanotossa ja tienpidossa olisi tuhoutunut kuoppia, myös uunillisia.

Luokitusehdotus: II (koskien ainakin kuopparyhmää sijainnissa: 6699 69, 2474 65)

Lisäyksiä:

252 00 0007 Tammenkorpi

Kuopparyhmä

Inventoitu vuonna 1965 tunnuksella VARESJÄRVI 1 Tammenkorpi

Peruskarttalehti 2023 09 JOHANNISLUND, sijainti: x = 6703 60, y = 2482 05, z = 95-100.

Rekisterikylät: Saari ja Perttelin yhteismetsä

Karttaote n:o 13.

En käynyt tällä kohteella inventoidessani.

Peruskartan ja aiemman inventointikertomuksen mukaan kuopparyhmä on lounaaseen laskeutuvalla Tammenkorvenmäen hiekkaisella rinteellä, jonka juurella Varesjoki virtaa suolla kuopista noin 250 m:n etäisyydellä. Kuoppien koko on noin 1 X 2 m:n luokkaa, suunnan ollessa etupäässä koillinen-lounas. Osaksi kuopat on sijoitettu riveihin. Matti Huurre on merkinnyt inventointikertomukseensa kohteen KURAJÄRVI 14 selostuksen yhteyteen, että Saaren kylän metsässä oli sanottu olleen hautausmaan. Voitaisiin arvella, että hautausmaasta kerrottaessa olisi tarkoitettu Tammenkorven kuopparyhmää.

Tammenkorven kuopista on tiedossa ilmoitus vuodelta 1937. Silloin niitten lähellä oli ilmoitettu olleen kivikehän. Suuremman kuopparyhmän ohella pitäisi paikalla olla erillisiä muutaman kuopan ryhmiä. Ilmoittaja oli laskenut kuoppia olevan kaikkiaan yli 70 suunnilleen 50 X 90 metriä laajalla alalla.

Kuopparyhmä lienee kahden tilan maalla, toinen niistä on Perttelin yhteismetsä (Yht. 874:1:0), toisesta on tieto, että se olisi ”415 Saari”. Kummankaan omistajia koskevia tietoja ei ollut käyttämässäni tietokannassa.

252 00 0008 Tirpannokka

Oletettu kirkon paikka.

Inventoitu vuonna 1965 tunnuksella KURAJÄRVI 14 Vanha kirkko

Peruskarttalehti 2023 06 KIIKALA, (Tirpannokan) sijainti: x = 6704 35, y = 2476 50.

Rekisterikylä (koskien Tirpannokka): Pappila

Karttaote n:o 10.

Kiikalan ensimmäisen kirkon paikkaa ei tiedetä, sen on arveltu olleen Saarenkylässä; kirkon ja pappilan välillä mainitaan vuonna 1652 olleen sillan. Kirkon on ajateltu olleen Kurajärven niemellä tai saarella.

Tutustuttuani joihinkin kirkon paikkaa koskeviin pohdiskeluihin katsoin kannattavaksi tarkastaa Tirpannokka-nimistä paikkaa siinä entisessä saarella tai niemessä, jossa kirkon oli arveltu olleen. Kävin

siellä 6.6.2001. Tirpannokka on merkitty peruskarttaan niin, että sen kärjen voi ajatella olevan tietyn peltojen keskellä olevan viljelemättömän saarekkeen kohdalla. Saarekkeen koko ei ole suuri, sen läpimitta on vain noin 50 metriä. Siinä kasvoi suuria koivuja, niitten alla maaperä oli kovaa ja kuivaa, ja oli heinikon vallassa. Saarekkeen läpi oli kaivettu syvä oja; sen seinämissä ei näkynyt mitään merkkejä rakennuksen jäännöksistä eikä esim. hautausmaahan viittaavia merkkejä maakerroksissa. Ojan reunat olivat paikoin ilman kasvillisuutta, mikä auttoi niiden tarkastelua. Saarekkeessa näkyvät kivet, joita ei erityisen paljon ollutkaan, olivat ehkä pellolta tuotuja. Löytöjä en tavannut sen paremmin pellosta saarekkeen ympäriltä kuin mainitusta ojustakaan. Saarekettä ei voitane ajatella hävinneen kirkon paikaksi.

Myöhemmin (19.6.) kuulin Jussilan tilaa viljelevältä Hannu Vuoristolta, että hän oli otaksunut mainitun kirkon paikan voivan olla mäellä, joka on noin 800 m etelään Tirpannokasta. Tarkoitettu mäki on korkein kohta siinä entisessä Kiikalanjärven eli Kurajärven niemessä tai saarella, jossa Tirpannokkaakin sijaitsee. (Mäen sijainti: 6703 62, 2476 75. Paikka on Saaren rekisterikylää.) Vuoristo oli vasta ostanut tätä korkeinta mäkeä ympäröivän pellon, ja huomannut sen alueella olevan mäen tasaisella laella kuin rivissä olevia kiviä. Tämän rivin hän näytti minulle 19.6.2001. Selvää kivijalan tai muun rakenteen jäännöstä mäellä ei erottunut; kiviä oli mäen laella lyhyessä rivissä ja hajallaankin. Paikan nimi on Saaripelto, peruskarttalehdelle on merkitty Nokkapelto hieman etelämmäksi. Pellon keskellä oleva mäki on ollut tiettävästi keinupaikkana, siitä pitäisi olla maininta Kiikalan historiassa, kertoi Vuoristo.

Mikäli otaksutaan, että kirkko olisi joskus voinut olla Kiikalanjärven saarella tai niemessä, olisi ehkä kannattavaa etsiä sitä lähinnä juuri siltä mäeltä, jolta Vuoristo oli havainnut kiviryhmiä, koska se on ollut entisen saaren tai niemen korkein kohta, tasalakinen ja tilavuudeltaankin sopiva kirkon paikaksi. ”Kuninkaan kartastossa” tälle mäelle johtaa tieura, minkä Vuoristo oli todennut. Samoilla tienoilla ei muutoin ole kovin monia sellaisia mäkkiä, joitten laki olisi riittävän suuri kirkon paikaksi.

Huomattava on myös paikannimi **Kappelinkulma** peruskarttalehdellä 2023 06 KIIKALA ruuduissa 04/77 ja 04/78. Myös ne tienoot kannattaisi ottaa lukuun pohdittaessa hävinneen kirkon paikan sijaintia, mikäli vuonna 1652 mainittu silta voitaisiin ajatella jonnekin Pappilan ja Kappelinkulman välille. (Tirpannokkaan liittyneestä kansanperinteestä jäljempänä.)

252 00 0009 Isosuo

Neljä matalaa kuoppaa.

Inventoitu vuonna 1965 tunnuksella KURAJÄRVI 3 Isosuo

Peruskarttalehti 2023 06 KIIKALA, x = 6701 65, y = 2475 93, z = 75-77,5.

Rekisterikylä: Vanhakylä

Karttaote n:o 10.

Kävin paikalla 28.5.2001. Isollesuolle pistää mäkijakson kärki kapeana harjanteena, jonka päällä on muutama matala vaikeasti erottuva kuopanne. Kuopat ovat lähes itä-länsi-suuntaisessa rivissä mäen yli. Niemekkeen kärjessä ollut lato oli vasta purettu. Kuoppien rivi sijaitsee ladon paikasta noin 50 m pohjoiseen. Läntisin kuoppa oli ladon paikalle menevän tieuran länsipuolella. Tämän kuopan halkaisija on parisen metriä ja syvyys lähes metri. Ajotien itäpuolella on jälleen kuoppa. Rivin seuraava kuoppa on tästä itään, ja on muodoltaan laakea, matala. Kuopista itäisin on melkein suon laidalla ja sen läpimitta on metrin luokkaa. Kolme läntisintä kuoppaa näyttivät olevan keskenään kutakuinkin suoralla linjalla.

252 00 0010 Rauhaniemi 2

Kuopparyhmä.

Inventoitu vuonna 1965 tunnuksella KURAJÄRVI 7 Rauhaniemi

Peruskarttalehti 2023 06 KIIKALA, x = 6702 79, y = 2475 70, z = 80-85.

Rekisterikylä: Vanhakylä

Karttaote n:o 10.

Kävin paikalla 29.5.2001. Kuoppien koko ja muoto olivat vaihtelevia, ainakin kolme niistä oli syvää. Yhden reunalla erottui lahonneiden hirsien jäännöksiä, mikä viittaa siihen, että siinä olisi ollut katettu säilytyskuoppa. Ei valokuvaa. Tähän kohteeseen liittyy Matti Huurteen inventointikertomuksen mukaan kertomuksia aarrevalkeista ja vanhasta kalmistosta.

252 00 0011 Tervakankare

Kivistä ladotun lieden sijaintipaikka.

Inventoitu vuonna 1965 tunnuksella ISOHUHTA 3 Tervakankare.

Peruskarttalehti 2024 01 KANUNKI, x = 6714 28, y = 2469 02, z = n. 70.

Rekisterikylä: Hirvelä

Karttaote n:o 18.

Kävin paikalla 5.6.2001. Hiekkakuopan seinämissä ei erottunut mitään esihistorialliseen asutukseen viittaavia merkkejä. Suojeluluokka olisi III, ellei paikalta vastaisuudessa tule esille muinaislöytöjä.

Irtolöytöpaikkojen ensimmäisiä tarkastuksia

KM 4666:2, soikea tuluskivi Rekijoki, Tupanummi

Rautakautisen tuluskiven löytöpaikka.

Peruskartta: 2023 03 ISO-HIISI

X = 6706 43-55, y = 2464 60-67, z = 50-55.

Koordinaattiselite: Urpo Laakso näytti paikan päällä tämän tietämänsä löytöpaikan.

OMISTAJATIEDOT

Alue/Rekisterikylä: Rekijoki 413

Tila: Tupanummi RN:o 9:29 (252-413-0009-0029)

Omistaja: Matti Laakso

Osoite: Tupanummentie 88, 25370 HIISI

Lisätietoja:

ARKISTOTIEDOT

Matti Huurteen inventointi 1965 tunnuksella VÄHÄHIISI 9 Tupanummi

Löydöt: KM 4666:2 soikea tuluskivi

INVENTOINTI 2001

Aika: 4.6.2001

Löydöt: ei esihistoriallisia löytöjä

Karttaotteet: n:o 4

Kuvat: -

TUTKIMUSKERTOMUS

Sijainti ja maasto: Pohjoiseen jyrkästi laskentuvaa peltoa lähellä piha-alueita ja ajotietä. Paikalta noin 400 m luoteeseen on pieni Hevonojannotko, ja samaan suuntaan 900 m:n päässä on Uskelanjoen uoma. Tarkasteltu 4.6.2001 pelkästään pintalöytöjä havainnoimalla. Mitään muinaisjäännöksiin viittaavaa en havainnut. Tarkastelumahdollisuudet olivat hyvät.

Kiikalan museon n:ot 6 ja 7 Hirvelän kylä, Kuusiston tila

Kahden kivikautisen kiviesineen löytöpaikka.

Peruskartta: 2024 04 TERTTILÄ

X = 6712 51, y = 2471 01, z = 80-82,5.

Koordinaattiselite: Kartalla näkyvän harjun pään mukaan. Koordinaatteja on uuden tiedonannon perusteella muutettu edellisessä inventointikertomuksessa oleviin koordinaatteihin nähden.

OMISTAJATIEDOT

Alue/Rekisterikylä: Hirvelä 402

Tila: Kuusisto RN:o 4:11 (252-402-0004-0011)

Omistaja: Rauno Kavander

Osoite: Lehtolantie 61, 25380 Rekijoki

Lisätietoja: Aiempi omistaja Sulo Johannes Kuusisto.

ARKISTOTIEDOT

Matti Huurteen inventointi 1965 tunnuksella HIRVELÄ 6 Kuusisto.

Löydöt: Kourutaltoa (Kiikalan museo n:o 6) ja korvakenuija (Kiikalan museo n:o 7)

INVENTOINTI 2001

Aika: 5.6.2001

Löydöt: -

Karttaotteet: n:o 18

Kuvat: KF 012712-012713

TUTKIMUSKERTOMUS

Sijainti ja maasto: Melko lähellä jokiuomaa olevan harjun itäpään juurella. Peltovainio ulottuu viiden metrin päähän löytöpaikasta, joka on tasaiselle metsämaalle kaivetun kotieläinten juottokuopan kohdalla. Ympäriällä on harvaa kuusikkoa. Kuopan ympärillä maan pinta oli sammalen ja heinikon peitossa.

Kohteen kuvaus: Kavander on vasta ostanut tämän tilan, ja myyjä oli kertonut ilmoittaneensa edellä mainittujen kivilöytöjen löytöpaikan olleen pellonojassa, vaikka todellisuudessa löydöt olivat tulleet mainitun juottokuopan kaivannosta, sen pohjalta. Hiiltäkin oli kaivannossa näkynyt. Kuoppaa sanottiin kaivetun 1960-luvulla, esineet olivat löytyneet silloin. Kaivannon paikalla ei ole ollut lähdeä eikä puroakaan. Vedentulo lienee ollut taattu sen perusteella, että tässä on ennen ollut märkiä laidunniittymaita. Niitä on kuivattu ojittamalla pelloiksi. Tarkastelin peltoa useasta kohdasta pintalöytöjen esille tulemisen varalta. En havainnut mitään muinaisjäännöksen tunnusmerkkejä.

Luokitusehdotus: ei luokitusehdotusta.

KM 17178:1-2 reikäkiven puolikas ja kourutaltoa Jokiharju

Kivikautisten esineiden löytöpaikka

Peruskartta: 2024 01 KANUNKI

X = 6714 40, y = 2469 43, z = 75-77,5.

Koordinaattiselite: Raimo Kämi näytti löytöpaikan. Koordinaatteja on tarkennettu edellisen inventointikertomuksessa oleviin koordinaatteihin nähden.

OMISTAJATIEDOT

Alue/Rekisterikylä: Hirvelä 402

Tila: Jokiharju RN:o 7:37 (252-402-0007-0037)

Omistaja: Raimo Kämi

Osoite: Jokiharjuntie 232, 31400 SOMERO

Lisätietoja:

ARKISTOTIEDOT

Matti Huurteen v:n 1965 inventointikertomuksessa mainittu tunnuksella ISOHUHTA 2 Jokiharju.

Jokiharjua ei ole tarkastettu aiemmassa inventoinnissa, koska mainitut löydöt olivat tulleet tietoon inventoinnin kenttätöitten ja inventointikertomuksen valmistumisen välillä. Tästä syystä Jokiharju oli nyt tarkastuskohteena.

Löydöt: KM 17178:1 (kourutaltoa), KM 17178:2 (reikäkiven puolikas). Kolmaskin kiviesine, jota on sanottu kiviseksi keihään kärjeksi, on löytynyt, mutta ei ole tallessa.

INVENTOINTI 2001

Aika: 5.6.2001

Löydöt: -

Karttaotteet: n:o 18

Kuvat: -

TUTKIMUSKERTOMUS

Sijainti ja maasto: Löytöpaikka on pellolla lähellä metsän rajaa. Paikalta noin 350 m lounaaseen on Rekijoen uoma.

Kohteen kuvaus: Löytöpaikka on tasaista peltoa, maa näytti savelta, jonka joukossa myös eloperäistä maa-ainesta. Tarkastelumahdollisuudet olivat hyvät, sarat oli kylvetty, niille ei ollut vielä noussut orasta. Mitään esihistoriaan viittaavia merkkejä en havainnut. Tarkasteltu pelkätään pintalöytöjä havainnoimalla.

KM 3087:3 tasataltta Ali-Anttila

Kivikautisen esineen löytöpaikka

Peruskartta: 2023 05 SUOMUSJÄRVI

Rekisterikylä: Yltäkylä

X = 6697 75, y = 2477 38, z = 55-60.

Koordinaattiselite: Lasse Laakso osoitti 20.6. paikan, josta Toivo Anttila (joka syntynyt noin 1910) oli kertonut löytyneen taltan. Löytöpaikan piti kuulemma olla hiekan ja saven rajalla.

ARKISTOTIEDOT

Matti Huurteen inventointi 1965 tunnuksella ANERIOJÄRVI 2 Ali-Anttila

Löydöt: KM 3087:3 tasataltta

INVENTOINTI 2001

Aika: 20.6.2001

Löydöt: -

Karttaotteet: n:o 17

Kuvat: KF 012741-012742. Laakson näyttämä löytöpaikka on suunnilleen kummankin valokuvan keskipisteessä näkyvästä paalusta muutamia metrejä vasemmalle (kaakkoon).

TUTKIMUSKERTOMUS

Sijainti ja maasto: Yltäkylän rekisterikylässä Varesjoen varren peltoaukealla. Lähellä on muutamia vuosia sitten tehtyä peltoraiviota, on myös vielä raivaamatonta kohtaa.

Kohteen kuvaus: Tarkasteluolosuhteet olivat puutteelliset kasvillisuuden peittäessä näkyvyyttä. Lähellä näytettyä löytöpaikkaa oli kuitenkin kohtia, joissa pellon kasvillisuus oli harvaa. Maalaji savea. Mitään muinaisjäänneksen tunnusmerkkejä en havainnut. Suomusjärven puolelle tehdyllä uudella peltoraiviolla en käynyt sen reunaan kauempana. Näkyvyys oli sielläkin kasvillisuuden vuoksi huono. Valtatie 1 rakennettaneen vuonna 2002 suunnilleen tämän löytöpaikan yli.

Hioimien löytöpaikka

Kiikalan Peltolan kylältä Sammalojan tilan pihalta on kesällä 1998 löytynyt puutarhatoissa neljä hiointa kallionkolosta. Löydöistä on täytetty 4.1.2000 museoviraston irtolöytölomake, joka on Turun maakuntamuseolla. Tiedossani ei ole löytöjen KM-numeroa.

Inventoidessani kävin löytöpaikalla 11.6, jolloin hioimien löytöjä Pirkko-Liisa Laaksonen näytti minulle löytöpaikan.

Peruskartta: 2023 06 KIIKALA

Rekisterikylä: Peltola

X = 6700 80, y = 2472 89, z = 85-90.

Löytöpaikkaa ei ole merkitty karttaotteelle, mutta se on karttaotteen n:o 12 kattamalla alalla.

Löytöpaikka on Nummenpääntien eteläpuolella olevan asuinrakennuksen ylärinteen puoleisen nurkan lähellä rakennuksen etupuolella pihalla olevan avokallion kolossa. Pirkko-Liisa Laaksonen kertoi, että hiointen päällä oli löydettyä ollut tumma maakerros, jossa oli ollut kivenmuruja joukossa. Mäellä on ollut rakennus aiemmin. Vain sadan metrin päässä ylärinteeseen löytöpaikalta on lähde.

Tarkastuksesta ei löytöjä. Pihamaalla ei ollut sellaisia kohtia, joissa maan pinta olisi laajasti ollut paljaana tai pois leikattuna. Niin ollen pintalöytöjen tarkkailua ei juuri voinut tehdä.

Löytöpaikkojen uusittuja tarkastuksia

Tarkastettu lähinnä niitä kohteita, joissa aiemmassa inventointikertomuksessa oli mainittu tarkastelumahdollisuuksien olleen huonot kasvavan viljan takia. Suluissa vuoden 1965 inventoinnin tunnus.

Omistajatiedot ilmoitetut, sikäli kuin niitä on tarkastuksien yhteydessä tullut tietoon. Muutoin en ole niitä tietokannoista koonnut. Löytökohdat ovat myös karttaotteille merkittyinä, mikäli ovat suunnilleenkaan paikannettavissa.

Joensuu (PERNJÄRVI 4 Joensuu)

Rekisterikylä: Kruusila

Arkistotiedot löydöistä: Kruusilan Jäpin talon Joensuun torpasta KM 4219:1, tasatalta, saman torpan kotipellosta läheltä Pernjärveä KM 5787:1, eteläsuomalainen tasatalta.

Tark. 15.6. Savista peltoa, jossa oras. Hyvä näkyvyys. Ei löytöjä. Omistaa Viljo Virtanen. Viljelee lähellä Jäppilän tilalla asuva Sakari Jauhanen.

Ei karttaotetta. Joensuun asuinrakennus on peruskarttalehdellä 2023 02 MUURLA (painovuosi 1981) sijainnissa: 6699 20, 2468 30.

Pieti (REKIJOKI 5 Pieti)

Rekisterikylä: Rekijoki

Arkistotiedot löydöistä: ”Rekijoen kylän Simo Pietin talon ikkunan alta pellosta” KM 5201:1, kourutalalta, saman talon maalta KM 5492:3, poikkikirves.

Tark. 12.6. Tasaisia savipeltoja. Tarkasteluolosuhteet olivat kohtalaisia huolimatta pelloissa olevasta syysviljasta ja oraasta. Havaitsin neljä kvartsia, joista kaksi poimin (KM 32828:1-2). Näillä perusteilla en katsonut voitavan lukea tätä paikkaa asuinpaikaksi. Aivan läheltä tuli selville Huhtalan asuinpaikka, jonka lähialueen löytöihin Pietin kvartsilöydöt voitaneen lukea. Savitiivisteiden tai keramiikan pala (KM 32828:3), joka täältä myös löytyi, saattaa olla vanhaan kyläasukseen yhdistettävä löytö. Pietin omistaa Aki Kunnas, Koivistontie 39, 25380 REKIJOKI

Karttaote n:o 6. Pietin päärakennus on aiemminkin sijainnut samalla paikalla, joskin se on ollut toisin päin. Sen sijainti peruskarttalehdellä 2023 03 ISO-HIISI (painovuosi 1991) on: 6707 95, 2469 55.

Nisso (REKIJOKI 6 Nisso)

Rekisterikylä: Rekijoki

Arkistotiedot löydöistä: Nisson talon Kotopellosta KM 4666:1, tasatalta.

Tark. 13.6. Näille tienoille on tullut uusia asuinrakennuksia. Tarkastelin peltoja mahdollisimman lähellä sanottua löytöpaikkaa. Ei esihistoriaan viittaavia havaintoja Nisson löytöpaikan tienoilta.

Karttaote n:o 6. Matti Huurre on inventointikertomuksessaan ilmoittanut Nisson sijaitsevan noin 150 m Rekijoen tienristeyksestä Kiikalaan päin.

Vähälempa (REKIJOKI 7 Vähälempa)

Rekisterikylä: Rekijoki

Arkistotiedot löydöistä: KM 3684:41, tasatalta löytynyt nk. Vähälän niitystä noin 100 sylvä joen eteläpuolelta. Löytöjä ollut Kustaa Kairenius, joka kotoisin Rekijoen kylän Yli-Simolan talon maalla olevasta Ylösbakan torpasta. Matti Huurre on arvellut inventointikertomuksessaan, että löytöpaikka lienee Hitolanjoen ja Uskelanjoen välisessä niemikkeessä Rekijoen tienristeyksestä länteen päin. Ei löytöjä. Kasvillisuus peitti

paljolti näkyvyyttä.
Karttaote n:o 6.

Jäppi (KRUUSILA 4 Jäppi)

Rekisterikylä: Kruusila
Arkistotiedot löydöistä: mahdollinen liesikiveys havaittu.
Tark. 7.6. Tasainen savipelto, orasta, hyvät tarkasteluolosuhteet. Ei muinaisjäännöksiin viittaavia havaintoja.
Omistaa ja viljelee Jussi Satovuo, osoite: Vanhatie 112, 25110 KRUUSILA.
Karttaote n:o 15. Löytöpaikka on Hirsijärven rannalla niemessä, noin 500 m Jäpin päärakennuksesta eteläkaakkoon.

Pormestari (KRUUSILA 8 Pormestari)

Rekisterikylä: Kruusila
Arkistotiedot löydöistä: KM 3841:2, tasatalta Pormestarin talon pellosta, KM 4546:3, reiällinen liuskeriipus (uusi?) Pormestarin talon Kotopellosta.
Tarkastus 20.6. Tarkastelin pellon reunoja. Kivikiekkko KM 32829 löytyi.
Karttaote n:o 15.

Koivisto (KRUUSILA 16 Koivisto)

Rekisterikylä: Kruusila
Arkistotiedot löydöistä: KM 5371:1, tasatalta Pormestarin tilan Koiviston torpan kotipellosta. Tark. 15.6. Savisia peltoja. Asuinrakennuksen omistajia en tavannut.
Kasvillisuus peitti näkyvyyttä. Ei löytöjä.
Karttaote n:o 15.

Uusitalo (VIHDASSUO 1 Uusitalo)

Rekisterikylä: Vanhakylä
Arkistotiedot löydöistä: KM 8371:4, tasatalta Vanhankylän Uudentalon Järvipellosta, noin 25 metriä itään talon autotallista pellon reunasta. Omenajärven vesijätöstä Uudentalon itäpuolisen Riihipellon alaosa on löytynyt kolme ruuha, yksi niistä on tullut Kiikalan museoon.
Tark. 15.6. Olavi Länsilinna kertoi kahdesta Omenojärven rannalta tulleesta ruuhilöydöstä. Toinen ruuhista oli mennyt poikki, kun aura oli osunut siihen. Rannassa oli nähty parin liistekatiskan säleitten jäännöksiä. Omenojärven pintaa on laskettu 1930-luvulla. Tarkastelun kohteena oli ennen muuta Uudentalon asuinrakennuksesta etelään sijaitseva pellon osa Jokilantien länsipuolella, joka Olavi Länsilinnan ilmoituksen mukaan on Riihipelto. Riihipellossa oli oras. Maaperä siinä oli savea. Muinaisjäännöksen tunnusmerkkejä ei siinä näkynyt, ei liioin saman peltoaukeaman itäosassa olevan ns. Ketunleuanpellon savimaissa. Uudentalon omistaa Länsilinnan tilayhtymä; osoite: Jokilantie 81, 25410 SUOMUSJÄRVI. Tilan maita viljelee Hannu Isotalo Hirvelästä.
Karttaote n:o 12.

(VIHDASSUO 4 Knaapi)

Rekisterikylä: Peltola
Arkistotiedot löydöistä: KM 4554:1, oikokirves Knaapin taloon kuuluvan entisen rakennuksen muurin perustasta, KM 3087:5, poikkikirves Knaapin pellosta, Knaapin talon maalta ovat esineet KM 3790:2-4, kaksi talttaa ja kirveen kappale, KM 3919:4-5, alkeellinen kirves ja kourutaltan kappale ja KM 6085:1, oikokirves, joka on läheltä Omenojärveä.
Kävin tämän kohteen tienoilla kahdesti, mutta talonväkeä ei sattunut olemaan paikalla. Niin en käynyt vainiolla kauempana. Ojien ja peltojen reunoista en havainnut mitään merkkejä muinaisjäännöksestä.
Karttaotteet n:o 12 ja 19. Knaapin talo on sijainnissa 6702 02, 2474 08.

Karen (VIHDASSUO 6 Karen)

Rekisterikylä: Peltola
Arkistotiedot löydöistä: KM 4226:1-3, kaksi tasataltaa, värttinäkivi Knaapin talon maalta Santanummesta ”akkunan alta” (Wilhelmina Karen).
Katsoin näillä tienoilla olevien hiekkakuoppien reunoja (kohdassa 6702 12-30,

2473 37-45) ja pienempiä maaleikkauksia. Ei löytöjä.

Karttaotteet n:o 12 ja 19. Matti Huurre on inventointikertomuksessaan maininnut Wilhelmina Karenin asuneen mökissä Kierikan talon itäpuolella ja toisessakin mökissä, joka oli ollut santanummella Kierikasta noin 150 metriä länteen. Rakennuksen sijaintipaikka Matti Huurteen ilmoituksen mukaan: 6702 22, 2473 54.

Ojala (VIHDASSUO 9 Ojala)

Rekisterikylä: Peltola

Arkistotiedot löydöistä: KM 4036:1 kourutaltoa, ja hukkaantunut reikäkivi. Löydöt ovat taloa lähinnä olevasta peltolohkosta, josta nyt oli viljelyksessä muutaman aarin laajuinen perunamaa. Tark. 19.6. Maaperä on hiekkaa, jonka joukossa näkyi vain vähän kiviä. Perunamaan ulkopuolella pelto oli viljelemättömänä, ja siellä näkyvyyttä häiritsevä kasvillisuus. Ei muinaisjäännöksiin viittaavia löytöjä.

Karttaote n:o 19.

Metsäoja (VIHDASSUO 12 Metsäoja)

Rekisterikylä: Hitola

Arkistotiedot löydöistä: Kiikalan museo n:o 711, reikäkivi.

Kävin näillä tienoilla Kaunelan asuinpaikan tarkastuksen vuoksi. Katsoin ojen ja peltosten reunoja pintapuolisesti. Ei löytöjä.

Karttaote n:o 19. Metsäojan asuinrakennus on sijainnissa 6704 42, 2471 97, peruskarttalehti 2023 06 KIIKALA (painovuosi 1981).

Riitapelto (VIHDASSUO 15 Riitapelto)

Rekisterikylä: Hitola

Arkistotiedot löydöistä: KM 4701, tuura Hitolan kylän Puolon tilan Rita-nimisestä niitypellostä. Matti Huurre on katsonut löytötiedon tarkoittavan Puolon talosta runsaan kilometrin päässä luoteen suuntaan olevaa Riitapelttoa. Vilkaisin pistokokeen luontoisesti tässä olevan peltoaukeaman laitoja. Näkyviin ei tullut muinaisjäännökseen viittaavia löytöjä.

Ei näy kokonaisuudessaan karttaotteilla. Sijainti peruskarttalehdellä 2023 06 KIIKALA (painovuosi 1981): 6704 80, 2474 80.

Heinara (KESÄLÄ 2 Heinara)

Rekisterikylä: Kiikala

Arkistotiedot löydöistä: KM 13368:1, poikkikirves Eskolan tilan Heinaron pellostä talosta noin 2 km luoteeseen.

Tark. 16.6. Pelto oli kesannolla. Sen reunoilla oli joitakin paikkoja, joissa kasvillisuus ei peittänyt maan pintaa näkyvistä. Ei löytöjä.

Karttaote n:o 8.

Pyöli (KESÄLÄ 5 Pyöli)

Rekisterikylä: Rekiäjo

Arkistotiedot löydöistä: KM 5201:3, alkeellinen kirves, saatu Pyölin talosta.

Tarkastin peltoja talon ympäristössä 25.6. Ei esihistorialliseen muinaisjäännökseen viittaavia havaintoja.

Karttaote n:o 7. Pyölin talo on sijainnissa: 6706 15, 2470 60.

Purola (KESÄLÄ 6 Purola)

Rekisterikylä: Rekiäjo

Arkistotiedot löydöistä: KM 17014 Iuskekärjen katkelma, jonka löytöpaikka on verifikaatin kartan perusteella lähellä Purolan pihamaata.

Tark. 12.6. En tavannut talonväkeä käydessäni. Tarkastelin peltosten laitoja. Ei löytöjä.

Karttaotteet n:o 6 ja 7.

Karila (KESÄLÄ 7 Karila)

Rekisterikylä: Rekiäjo

Arkistotiedot löydöistä: KM 4036:3, kivikautta nuorempi hioin Rekiäjoen Lempan talon Kavilan torpasta kruntia (perustusta ?) kaivettaessa. Kivikirves, joka myyty jollekulle muinaisesineitten ostajalle, on löytynyt verifikaatin mukaan noin 200 metriä Karilasta

länteen, Pyhätöyrään ohi menevän tien varresta. Karilasta noin 450 metriä eteläkaakkoon on löytynyt kivi, jota oli arveltu kaulalla varustetuksi kirveeksi.

Tark. 12.6. Talonväkeä en tavannut. Pellossa multamaata ja oras. Maan pinnan muodot paikalla olivat tasaisia, loivasti kumpuilevia. Tarkastelin sarkojen reunoja. Ei löytöjä. Karttaotteet n:o 6 ja 7. Karilan talon koordinaatit ovat 6707 49, 2470 39.

Kraatari (KESÄLÄ 9 Kraatari)

Rekisterikylä: Rekijoki

Arkistotiedot löydöistä: KM 4036:2, kourutaltoa Kraatalin talon maalta.

Tark. 13.6. Ei löytöjä.

Karttaote n:o 6. Kraatarin talon koordinaatit Matti Huurteen mukaan 6708 25, 2470 03.

Tryyki (KURAJÄRVI 10 Tryyki)

Rekisterikylä: Hitola

Arkistotiedot löydöistä: KM 4266:1 tasatalta Hirolan Tryykin maalta.

Tark. 14.6. Paikalla opastanut Antti Kallio löysi yhden iskoksen kohdasta 6703 80-97, 2476 05-30 (KM 32832), mutta varmoja merkkejä muinaisjäännöksestä ei tullut esille. Tarkasteluolosuhteet kohtalaiset huolimatta oraasta. Tilan omistaa Pekka Kallio, sitä viljelee Antti Kallio, osoite: Kalatie 118, 25390 KIIKALA; puh: 02-7387129.

Karttaote n:o 10.

Puolo Takapelto (KURAJÄRVI 12 Puolo Takapelto)

Rekisterikylä: Hitola

Arkistotiedot löydöistä: KM 4213:4-5, kaksi tasataltaa Hitolan Puolon Takapellosta.

Tark. 29.5. Ei merkkejä muinaisjäännöksestä.

Karttaote n:o 10.

Jaakola (HIRVELÄ 1 Jaakola)

Rekisterikylä: Rekijoki

Arkistotiedot löydöistä: KM 3684:40, poikkikirves Ahlaisten ojan niityltä. Saatu Juho Kaaprielssonilta, asuva Jaakolan torpassa Rekijoen Vähälempan talon maalla. Matti Huurre on arvellut inventointikertomuksessaan, että löytöpaikka olisi Jaakolan talosta noin 450 metriä koilliseen.

Tark. 6.6. Ainoa mainittava havainto oli yksi epämääräinen kvartsi (En merkinnyt sitä KM-numerolle.). Tilan omistaa Jukka-Pekka Uutela, osoite Röysynkulmantie 261.

Karttaote n:o 9.

Konkilonpelto (KOMISUO 3 Konkilonpelto)

Rekisterikylä: Kiikala

Arkistotiedot löydöistä: Kaukon talon Konkilonpellosta saatu tasatalta on tuotu Kiikalan museoon. Matti Huurteen inventointikertomuksen mukaan sen löytöpaikka on noin 650 metriä Kaukon talosta pohjoiskoilliseen.

Tark. 22.5. Pellossa kasvillisuutta. Tarkastelu rajoittui sarkojen laitoihin tien varsilla. Ei löytöjä.

Karttaote n:o 8.

Jussila (KOMISUO 7 Jussila)

Rekisterikylä: Komisuo

Arkistotiedot löydöistä: KM 3087:11-13, tasataltoja Jussilan maalta.

Tark. 19.6. Isäntä Hannu Vuoristo näytti vainiota, joka sijaitsee Jussilasta noin 1 km luoteeseen. Sieltä oli taidettu kertoa havaitun muinaislöydön tai useita. Käynnillä ei huomattu muinaisjäännöksiin liittyviä löytöjä. Oras häytti näkyvyyttä.

Karttaote n:o 10, sillä näkyy Jussilan päärakennus, joka on sijainnissa: 6705 85, 2477 23.

Nalkki (KOMISUO 8 Nalkki)

Rekisterikylä: Komisuo

Arkistotiedot löydöistä: Kaksoistaltoa Kiikalan museossa ja samalla kertaa löytynyt

toinen taltta, joka oli annettu jollekin keräilijälle, löydetty pelloilta noin 200 metriä Nalkin talosta pohjoiseen, autotien ja peltotien haarasta parikymmentä metriä länteen. Vrt.

Hämeen museon esine 1238:49, kourutaltoa, jonka on löytänyt Kaarlo Kivi vanhasta pellostä Komisuon kylästä.

Kävin paikalla tarkastamatta sitä laajemmin 22.5. Ei löytöjä.

Ei karttaotteilla. Löytöpaikka on Matti Huurteen inventointikertomuksen mukaan sijainnissa: 6706 93, 2475 89.

Savisilta (KOMISUO 9 Savisilta)

Rekisterikylä: Komisuo

Arkistotiedot löydöistä: KM 6067:2, oikokirves Savisillan torpan pellostä.

Tarkastin peltovainiota talon läheltä 22.5. Ei löytöjä.

Ei karttaotteilla. Savisillan asuinrakennus on peruskarttalehdellä 2023 06 KIIKALA (painovuosi 1981) sijainnissa 6708 14, 2478 55.

Paunlahti (VILIKKALA 3 Paunlahti)

Rekisterikylä: Rasvala

Arkistotiedot löydöistä: KM 6137:1, kourutaltoa Topulin maalta ”palstatilallisen Pavun lehden kotopellostä”.

Tark. 15.6. Pellot olivat osaksi kasvillisuuden vallassa, osaksi oraalla. Maaperä savea.

Löytönä kivikiekko (KM 32827). Paunlehden omistavat Milja ja Aulis Vuorela; osoite:

Kankareentie 79, 25110 KRUUSILA. Viljelijä on Jukka Nieminen;

osoite: Pihlajatie 1.

Karttaote n:o 14.

Löytöpaikkoja ilman uutta tarkastamista v. 2001

Suluissa on merkittynä vuoden 1965 inventoinnin tunnus, mikäli tarkastettu jo silloin.

(VIHDASSUO 5 Vihronpelto)

Rekisterikylä: Peltola

Arkistotiedot löydöistä: KM 9773:1, oikokirveen kappale Peltolan Napin Vihron pellostä,

ts. Osuuskaupan läheltä pellon yläosasta. Vihronpellolle on Matti Huurteen

inventointikertomuksessa merkitty koordinaatit 6702 88, 2473 44, jotka tosin tarkoittavat

paikkaa keskellä suurehkoa peltovainiota (pitäisi olla 6701 88?). Täällä käydessäni en

tavoittanut viljelijöitä, enkä ryhtynyt tarkastukseen saamatta heiltä tiedonantoja.

Osuuskaupan myymälä ei näyttänyt enää toimivan kylässä, enkä osannut arvata, missä

rakennuksessa se olisi ollut.

Karttaotteet n:o 12 ja 19.

(PERNJÄRVI 7 Uusitalo)

Rekisterikylä: Rasvala

Arkistotiedot löydöistä: KM 4694:6, kourutaltoa Rasvalan Uudentalon alueelta.

Ohitin paikan läheltä 7.6. tarkastaessani viereistä Topulia. Tarkkaa löytöpaikan sijaintia ei ole selvillä.

Karttaote n:o 14. Uudentalon päärakennus on peruskarttalehden 2023 02 ruudussa 95/69.

(PIRILÄ 1 Mäkelä)

Rekisterikylä: Pirilä

Arkistotiedot löydöistä: KM 8632:1, taltta. Löytöjä ei ollut vuonna 1965 ollut enää varma tämän taltan löytöpaikasta.

Karttaote n:o 20, aivan sen alareunassa näkyy Mäkelän rakennus.

(PIRILÄ 2 Takaniitty)

Rekisterikylä: Pirilä

Arkistotiedot löydöistä: KM 9378:7, reikäkivi. Matti Huurteen hankkiman tiedon mukaan

reikäkiven löytöpaikka on pelto Takaniityn talosta noin 150 metriä itäkoilliseen. Hän on

samalla huomauttanut, että asuinpaikka tuskin on kysymyksessä.

Karttaote n:o 20.

(KRUUSILA 7 Isoaro)

Rekisterikylä: Pirilä

Arkistotiedot löydöistä: KM 4546:2, tasatalta Ruskon talon isosta arosta.

Matti Huurre on maininnut, että Ruskon talon isoaro on niittyalue Suomusjärven rajalla peruskarttalehden 2023 05 ruuduissa 95/71 ja 95/72.

Karttaote n:o 15.

(VIHDASSUO 7 Kierikka)

Rekisterikylä: Peltola

Arkistotiedot löydöistä: Kierikan talon pellostä KM 3087:6, kirves ja Kierikan talon maalta 5860:1, kirves. Tarkempia löytöpaikkoja ei tunneta.

Karttaotteet n:o 12 ja 19.

(KESÄLÄ 1 Eskola)

Rekisterikylä: Kiikala

Arkistotiedot löydöistä: KM 3992:3 kourutalalta Eskolan pellostä ja KM 13368:2

poikkikirves joen perkausmaasta noin 800 metriä lounaaseen Eskolan päärakennuksesta.

Ei ole merkitty karttaotteelle. Löytöpaikka peruskarttalehdellä 2023 06 KIIKALA sijainnissa 6705 14, 2474 62.

(KESÄLÄ 10 Röysy)

Rekisterikylä: Rekijoki

Arkistotiedot löydöistä: KM 2972, kirves Suomusjärven kappelista pellostä Röysän talon maalta. Matti Huurre on arvellut inventointikertomuksessaan, että löytötiedot voisivat tarkoittaa Kiikalan Rekijoen Röysyäkin.

Karttaote n:o 8. Röysin talo on sijainnissa: 6708 84, 2474 23.

(KESÄLÄ 11 Koskenpää)

Rekisterikylä: Rekijoki

Arkistotiedot löydöistä: KM 3684:42, alkeellinen kirves ja KM 3684:43 poikkikirves; niistä toisesta on merkitty muistiin, että se on löydetty Rantlanperän pellostä, Ylisimolan maalla olevasta Koskenpään torpasta noin 100 syltä pohjoiseen. Toisen löytöpaikka on tuntematon. Matti Huurre on inventointikertomuksessaan todennut, että mitta 100 syltä pohjoiseen vie naapurin puolelle.

Koskenpään rakennus näkyy karttaote n:o 8:n yläreunassa. Matti Huurre on ilmoittanut löytöpaikalle koordinaatit: 6709 60, 2474 85, niitten osoittama kohta ei näy karttaotteella n:o 8.

(KURAJÄRVI 9 Jaanu)

Rekisterikylä: Vanhakylä

Arkistotiedot löydöistä: Jaanun talon maalta taltat KM 4723:3 ja KM 5860:2. Jaanun navetan kruntia kaivettaessa on löytynyt toisesta päästä teroitettu hioin KM 4833:2, jota on arveltu väärennökseksi. Kummankaan taltan tarkempaa löytöpaikkaa ei tunneta.

Karttaote n:o 10. Jaanun talo on Matti Huurteen inventointikertomuksen mukaan sijainnissa: 6703 51, 2476 10.

(HIRVELÄ 2 Nummila)

Rekisterikylä: Rekijoki

Arkistotiedot löydöistä: Kiikalan museossa alkeellinen kirves n:o 20. (Vaiko Kiikalan museon n:o 707?) Tarkempaa löytöpaikkaa ei tiedossa.

Ei näy karttaotteilla. Nummilan talon koordinaatit 6710 25, 2474 54.

(HIRVELÄ 3 Etujoki)

Rekisterikylä: Rekijoki

Arkistotiedot löydöistä: pieni reikäkivi on löytynyt, ja sittemmin hukattu. Löytöpaikkaa ei ole tiedossa varmuudella.

Karttaote n:o 9. Etujoen asuinrakennuksen koordinaatit: 6710 65, 2474 45.

(HIRVELÄ 4 Kujamo)

Rekisterikylä: Rekijoki

Arkistotiedot löydöistä: Kiikalan museossa numerolla 35, pohjalainen kirves.

Löytöpaikka on 300 metriä pohjoisluoteeseen, noin 150 metriä joesta. Matti Huurre on todennut inventointikertomuksessaan, että tässä tuskin on kysymys asuinpaikasta.

Karttaote n:o 9.

(KOMISUO 6 Yli-Isoperhe)

Rekisterikylä: Komisuo

Arkistotiedot löydöistä: Komisuon Yli-Perheen maalta KM 4213:1, oikokirves,

KM 4213:2, tasatalta ja KM 4213:3 poikkikirves. Tarkempia löytöpaikkoja ei tunneta.

Karttaote n:o 10. Talon koordinaatit: 6705 24, 2477 52.

(VILIKKALA 2 Salmenranta)

Rekisterikylä: Rasvala

Arkistotiedot löydöistä: KM 6011, kiviesineen jäännös, jota on käytetty kovasimena, on Topulin talon Salmenrannan pellosta. KM 6105:6, oikokirves Salmenrannan torpan maalta. Kummankaan tarkempaa löytöpaikkaa ei tunneta.

Karttaote n:o 14. Peruskarttalehti 2023 02, ruutu 94/69.

Samppamäki (Inventoitu vuonna 1991 tunnuksella Samppamäki W 5)

Rekisterikylä: Pirilä

Arkistotiedot löydöistä: KM 27668:1-6, tasataltan katkelma, hioin, hioimen katkelma, palanutta savea ja punasavikeramiikkaa. Schulzin inventointikertomuksessa selostettu ss. 24-25.

Karttaote n:o 15. Tasataltan katkelma on löytynyt kohdasta: 6696 41, 2471 14 ja hioimet kohdasta: 6696 43, 2471 18.

Ali-Örsi (Inventoitu vuonna 1991 tunnuksella Ali-Örsi 11)

Rekisterikylä: Yltäkylä

Nuotionsijan jäännös:

Arkistotiedot löydöistä: Pellossa on havaittu kahden neliömetrin laajuinen keskittymä isoja palaneita kiviä ja nokimaata. Ei esinelöytöjä. Ei ajoitettu. Schulzin mukaan sillä kohtaa olisi kivetty liesi tuhoutunut (Schulzin inventointikertomus, s. 38)

Taistelupaikkoja

Taistelukentät luetaan muinaisjäännöksiin. Kiikalasta tunnetaan ainakin kahden vuonna 1918 käydyn taistelun tarkempi paikka, niitä en tarkastanut inventoidessani. Arvioin, että niiltä ei voitaisi inventoinnin asettamissa aikarajoissa löytää pintalöytöjä niin, että niitten perusteella paljastuisi jotakin taistelujen kulusta. Oletin, että varustusten jäännöksiäkään ei olisi löydettävissä, koska historiallisten tietojen perusteella oli ajateltavissa, että tapahtumien nopea kulku ja taistelevien joukkojen vähäinen määrä olisivat estäneet käyttämästä merkittävästi aikaa ja työvoimaa linnoitustöihin.

Kiikalan historia kertoo, että Kiikalan **Rekijoella** on käyty kahakka vuonna 1574, kun Rekijoen, Hirvelän, Kaskiston ja Lautelan talonpoikia hyökkäsi linnaleirissä olleen ratsumiesjoukon kimppuun. Huovit ajettiin pakosalalle, ratsuhevoset tapettiin. Käräjillä asiasta sakotettiin kahtatoista miestä. (Kiikalan historia, ss. 134-135.)

Kiikalan historian mukaan sisällissodan aikana on keväällä 1918 taisteltu **Kiikalan kirkonkylässä ja Rekijoella**. Huhtikuun 16. päivänä kolmesataa punaista valtasi **Hirvelän kylän**. Kärkelän kansakoulun luona oivalta mäeltä valkoiset ampuivat kohti Hirvelää, jossa punaisilla oli hyvät asemat. Valkoisten ampumavarat hupenivat, mäeltä Kärkelän kansakoulun luota vetäytyttiin Haaliin.

Punaiset hyökkäsivät 17.4. Rekijoelle ja Kirkonkylään. Rekijoella valkoisilla oli ketju Simolan talon kohdalla ja punaisilla pohjoisempänä. Valkoisten riveissä olivat Kiikalan ja Perttelin suojeluskunnat sekä osasto Salon suojeluskunnasta. Nyt punaiset vetäytyivät Lautelaan ja menettivät tuona päivänä ainakin kuusi miestä kaatuneina. **Lautelassa** oli vielä ollut pieni kahakka, ja Lautelassa taisteltiin uudelleen valkoisten edetessä Somerolle 21. ja 22. huhtikuuta. (Kiikalan historia, ss. 626-628.)

Tiedustelin Simolan luona käydyn taistelun paikoista Hilikka Simolalta puhelimitse 13.11.2001. Hän kertoi tielinjan olleen taistelun aikana toisen kuin nykyisin. Rekijoen risteyksestä tie kohti Someroa oli kulkenut Simolan pihan ohi siten, että se oli kääntynyt Simolan kohdilta pohjoiseen kohti jokea ja mennyt sitä suuntaa kohti, missä peruskartalla on Niemen talo (peruskarttalehti n:o 2023 03:n oikeassa yläkulmassa). Vasta 1930-luvulla tietä oli suoristettu. Hilikka Simola kertoi, että paikkakunnalla on myös väitetty, että Rekijoella olisikin taisteltu Kraatarin kohdalla (Kraatarin talon sijaintipaikka Matti Huurteen inventointikertomuksen mukaan on 6708 25, 2470 03; se on Rekijoen tienristeyksestä noin 600 metriä Kiikalaan päin). Hän totesi kerrotun, että punaisia olisi tullut Rekijoen taisteluun Tampereelta.

Jos valkoiset olivat, kuten paikallishistoria kertoo, risteuksen ja punaisten välillä, se viittaisi valkoisten tulleen paikalle ensin ja ehtineen ottaa haltuunsa Rekijoen tienristeyksen (Rekijoen risteys on kolmihaaraisena merkitty mm. maanmittaushallituksen toimittamaan Suomen karttaan vuodelta 1923. Siitä on tieyhteys Somerolle, Kiikalan kirkonkylään ja Pertteliin.). Jos niin olisi, niin myös Kiikalaan vievää tietä olisi varmaankin vartioitu siten, että vahteja tai ampumaketjuja olisi ollut ehkä juuri jossakin Kraatarin tienoilla.

Kansanperinnettä

Muinaisjäännösten kuvausten yhteydessä on edellä sivuttu kansanperinnettä Hermolan Vahakiven (45), Rauhaniemi 2:n (T10), Kultalähteen (35) ja Silmälähteen (36) yhteydessä. Jäljempänä luonnonmuodostumana mainittaviin Ojamäenkallioiden kivikoihin liittyy myös kansanperinnettä.

HOPEAA KALLIOISSA

Matti Huurre on maininnut inventointikertomuksessaan vuodelta 1965 Haukanmäkeen liittyvän tarinan, jossa oli kerrottu kallion seinämästä valuneen sulaa hopeaa jonkin suuren metsäpalon kuumennettua mäkeä. Oli sanottu, että siitä hopeasta oli tehty kannu, jonka väitettiin olevan Turun museossa, ja pikari, joka piti oleman Pormestarin talossa. (Huurteen inventointikertomus kohde KRUUSILA 17 Haukanmäki.) Samanlainen paikkatarina on kiinnittynyt myös Kiikalan Yltäkylän Takametsän Tammenmäkeen. Siellä Joensuun sauna olisi palaessaan sulattanut mäestä hopeaa (Armas Aavikko, ”Kotiseutu” 1910, sivu 355.).

MERI YLHÄÄLLÄ

Matti Huurteen inventointikertomuksen mukaan Rekijoen Paattiskallionmäellä olisi kerrottu olevan laivojen kiinnittämistä varten tarkoitettuja rautakoukkuja tai rautarengas, joka olisi kiinnitetty paikoilleen muinoin meren ollessa nykyistä paljon korkeammalla. Lähellä Paattiskalliota sijaitsevaan Lapinsuohon on liitetty paikkatarina suolalaivasta, joka olisi siinä kaatunut ja uponnut. Huurre on merkinnyt tarinan muistiin, paikkaa, johon ne liittyvät, hän ei ole käynyt katsomassa. Kohde REKIJOKI 4 Paattiskallionmäki.

Pirilän Ali-Vesän Karhunkorpi-nimisestä metsäniitystä kerrottu löydetyn laivan kappaleita (Armas Aavikko, ”Kotiseutu” 1910, sivu 354-355.).

Yltäkylässä kuulin, että Yli-Anttilanmäkeen (jossa on ennen ollut koulu) olisi liitetty rautarenkaista kertova paikkatarina.

VANHOJA MYYTTISIÄ SELITYSTARINOITA MAASTON PINNANMUODOILLE

Kurajärven niemiä on selitetty jättiläisten kantamalla hiekalla. Jättiläinen olisi muinoin kulkenut Vanhankylän rannasta järven yli Saaren kylän rantaan suuri hiekkasäkki selässään. Toinen jättiläinen oli salaa tirpannut säkin takapään rikki. Siksi hiekkaa valui järveen, ja loppu putosi maahan jättiläisen noustessa maalle Mikolan pellonpuolelle. Siitä hiekkasta syntyi Tirpanokka (tarkastuskohteena). Jättiläinen oli suuttuneena lähtenyt huutaen mennessään: ”tulkoon kuusi kurjaa kylää Kurajärven rannalle”. (Armas Aavikko, ”Kotiseutu” 1910, sivu 352.)

Kiikalan Saaren kylän Silvan maalta oli kerrottu jättiläisäijän ja -ämmän kantaneen hiekkaa täyttääkseen sillä Kiskon Kurkelan järven. Äijä kantoi hiekkaa takkinsa liepeessä ja ämmä hameensa helmassa. Jättiläisämmän hameen helma repesi kuitenkin matkalla jollakin pellolla lähellä järveä. Sen nähtyään äijäkin hellitti takkinsa liepeen. Paikalle jäivät jättiläisten tuomat hiekat, ja niistä kerrottiin kurkelalaisten ottaneen hiekkaa tarvitessaan. Silvan maalle jäi jättiläisten jäljiltä kaksi syvennystä, joista nämä olivat hiekan vieneet. Niistä suurempi on nimeltään Äijänkylä, pienempi Ämmänkylä. (Armas Aavikko, ”Kotiseutu” 1910, sivu 352.)

Hävinneitä mahdollisia muinaisjäännöksiä

Yltäkylän metsänummen sanotaan saaneen Ristinummen nimen siitä, että sinne olisi pystytetty risti molempien Lääppätalojen isännälle, joka oli siellä kuollut torjuessaan metsäpaloa. Viisaat olivat ennustaneet, että niin kauan kuin Lääppäin isännät pitäisivät ristin kunnossa, sama suku hallitsisi niitä taloja, mutta jos risti häviäisi, talot joutuisivat vieraille. Ennustuksen oli väitetty toteutuneen talojen joutuessa vieraille suvuille; niin olisi tapahtunut seitsemänkymmentä vuotta takaperin vuoden 1910 tienoilta. (Armas Aavikko, ”Kotiseutu” 1910, sivu 355.)

Sanomia Turusta, numero 106/1883:

”Kiikalan pitäjässä lähellä Myötmäen kylää löytyy yks wirstanpolppa (luultavasti neljännes eli peninkulma polppa) jossa luetaan vuosiluku 1621. Pylwäs sanotaan vielä olevan semmosessa kunnossa, että asianomaiset owat katsonneet sen vielä edeskinpäin kelpaawan ammattiinsa.”

Myötmäen kylää ei Kiikalassa taida olla. Valtatie 1:n nykyisen linjan paikkeilla lienee ollut torppa, jolla on ollut sen tapainen nimi (tieto nimiarkistosta), ja koska tien linja näkyy pääosin nykyisillä

paikoillaan mm. ”Kuninkaan kartastossa”, mainittu ”polppa” on voinut olla tien varrella sen torpan lähetyvillä. En koettanut tarkastaa, onko tolppa vielä sijoillaan. Arvelin, että tämä pylvä, mikä sitten on ollutkin, on melkoisen varmasti tullut siirretyksi valtatie 1:tä levitettäessä.

Luonnonmuodostumia

Matti Huurre on ilmoittanut inventointikertomuksessaan vuodelta 1965 Ojamäenkallion kivikoista. Siellä pitäisi olla kaksi kiviröykkiötä noin 75 metrin etäisyydellä toisistaan. Niitten koot ovat 36 X 40 metriä ja 30 X 38 metriä. Helmer Salmo on käynyt tarkastamassa ne vuonna 1957 todeten ne luonnonmuodostumiksi. Ojamäenkallioiden sijainti on Huurteen mukaan: 6698 52, 2472 50. Niihin liittyy myyttinen nimi ”Jättiläisten sotatanner” sekä tarinanaihelma, jonka mukaan Ojamäenkallion jättiläiset olisivat sotineet Haukanmäen jättiläisiä vastaan (kts. seuraava kohde). (Matti Huurteen inventointikertomuksessa vuodelta 1965 tunnuksella KRUUSILA 15 Ojamäenkalliot.)

Peltolan kylän Haukanmäellä Rasin talon metsässä on kansanperinne väittänyt olevan jättiläisten kokoamia kiviraunioita. Huurre on maininnut niistä inventointikertomuksessaan vuodelta 1965 tunnuksella KRUUSILA 17 Haukanmäki, mutta hän ei ollut ottanut selville, oliko paikalla Ojamäenkallion tavoin joitakin uskomustarinan aiheeseen yhdistettäviä luonnonkivikkoja.

Kiikalan muinaisjäännösinventoinnin mustavalkovalokuvien luettelo

Turun maakuntamuseon valokuva-arkisto

Kuvaaja merkitty sarakkeeseen nimikirjaimin (E. L. = Esa Laukkanen).

Nega-tiivi-numero	Mj-tunnus	Kuvaus	Kuvaus-suunta	Kuvaaja	Päivämäärä
KF 012665	23	Salmenrannan kivikautista asuinpaikkaa.	N:stä	E. L.	23.05.01
KF 012666	23	Salmenrannan löytökohta tien yli kuvattuna.	W:stä	E..L.	23.05.01
KF 012667	23	Salmenrannan kivikautista asuinpaikkaa.	S:stä	E. L.	23.05.01
KF 012668	23	Salmenrannan kivikautista asuinpaikkaa.	S:stä	E. L.	23.05.01
KF 012669	13	Kylä-Sipilän kivikautista asuinpaikkaa. Näkymä hiotun kiviesineen palan (KM 32814:2) löytöpaikalta tielle päin.	W:stä	E. L.	23.05.01
KF 012670	14	Urhon kivikautinen asuinpaikka	S:stä	E. L.	23.05.01
KF 012671	15	Myllykulman eli Kaunelan kivikautinen asuinpaikka	N:stä	E. L.	25.05.01
-	-	Myllymäeltä. Kuvaan piti saada Uusitalo, mutta paikkaa lähestyessäni kuvasinkin erehdyksessä ensin tämän naapuritalon pihapiirin ja vasta sitten Uudentalon.	E:stä	E. L.	25.05.01
KF 012672	17	Krappenpyölin kivikautista asuinpaikkaa.	NW:stä	E. L.	25.05.01
KF 012673	16	Myllytryykin (talon nimi tässäkin Uusitalo) kivikautista asuinpaikkaa.	W:stä	E. L.	25.05.01
KF 012674	33	Pyhätöyrään kivikautista löytöpaikkaa.	NW:stä	E. L.	25.05.01
KF 012675	19	Rannan kivikautisen asuinpaikan seutua Rannan talolta päin kuvattuna.	S:stä	E. L.	28.05.01
KF 012676	19	Rannan kivikautisella asuinpaikalla.	-	E. L.	28.05.01
KF 012677	19	Rannan kivikautisella asuinpaikalla.	-	E. L.	28.05.01
KF 012678	19	Rannan kivikautisella asuinpaikalla.	-	E. L.	28.05.01
KF 012679	20	Kylänpään nuorakeraaminen asuinpaikka.	W:stä	E. L.	28.05.01
KF 012680	24	Rauhaniemen kivikautista asuinpaikkaa.	SE:stä	E. L.	29.05.01
KF 012681	25	Sepän kivikautista asuinpaikkaa.	W:stä	E. L.	29.05.01
KF 012682	26	(Puolon) Kotopellon kivikautista asuinpaikkaa.	W:stä	E. L.	29.05.01
KF 012683	31	Sainion kivikautista asuinpaikkaa.	NW:stä	E. L.	29.05.01
KF 012684	31	Sama kuin edellinen	NW:stä	E. L.	29.05.01
KF 012685	32	Etualalla Silvan kivikautista asuinpaikkaa.	E:stä	E. L.	30.05.01
KF 012686	32	Etualalla Silvan kivikautista asuinpaikkaa.	NW:stä	E. L.	30.05.01
KF 012687	11	Sillanpään kivikautista asuinpaikkaa. Taaempänä vainiolla näkyy ehkä jonkin kuivuneen puronuoman jättämä laakson tapainen.	N:stä	E. L.	30.05.01
KF 012688	-	Härmälänbölen löytöpaikka Suomensjärvellä lähellä Kiikalan rajaa. Lähikuvassa keramiikkaa löytöpaikassaan.	SE:stä	E. L.	31.05.01
KF 012689	-	Sama kohde kuin edellisessä kuvassa.	SE:stä	E. L.	31.05.01

Nega-tiivi-numero	Mj-tunnus	Kuvaus	Kuvaus-suunta	Kuvaaja	Päivämäärä
KF 012690	-	Ristinummi. Kuvan kohteena, vaikka ei kuvassa erotukaan, on matalahko kaivanto sijainnissa: 6699 62, 474 62.	-	E. L.	31.05.01
KF 012691	8	Mäkilän kivikautinen asuinpaikka.	S:stä	E. L.	31.05.01
KF 012692	6	Myllykankareen vuoden 1991 (1992) inventoinnissa tutkittua kivikautista asuinpaikkaa.	SE:stä	E. L.	31.05.01
KF 012693	29	Myllymäen vuoden 1991 (1992) inventoinnissa löytyneen kivikautisen asuinpaikan tienoita.	NE:stä	E. L.	31.05.01
KF 012694	-	Kivikautista löytöaluetta Kollin pellolla.	NE:stä	E. L.	01.06.01
KF 012695	T3	Kollin röykkiöryhmä. Etualalla röykkiö 1.	NW:stä	E. L.	01.06.01
KF 012696	T3	Kollin röykkiöryhmä. Röykkiö 2.	W:stä	E. L.	01.06.01
KF 012697	T3	Kollin röykkiöryhmä. Röykkiö 3.	W:stä	E. L.	01.06.01
KF 012698	T3	Kollin röykkiöryhmä. Röykkiö 4.	SW:stä	E. L.	01.06.01
KF 012699	T3	Kollin röykkiöryhmän tietä lähinnä olevat kaksi röykkiötä (1 ja 3).	SW:stä	E. L.	01.06.01
KF 012700	T3	Kollin röykkiöryhmä kokonaisuudessaan.	SW:stä	E. L.	01.06.01
KF 012701	34	Sudenkuoppa Kollinnummella sijainnissa 6705 00, 2467 20.	N:stä	E. L.	04.06.01
KF 012702	34	Kuten edellinen.	N:stä	E. L.	04.06.01
KF 012703	42	Kuvan pitäisi esittää tervahautaa, mutta kohde ei otoksessa juuri erotu.	SE:stä	E. L.	04.06.01
KF 012704	T4	Kolli. Aluskivien varaan asetettu laaka.	SE:stä	E. L.	04.06.01
KF 012705	T4	Kolli. Aluskivien varaan asetettu laaka lähikuvassa.	SE:stä	E. L.	04.06.01
KF 012706	-	Kolli. Pieni kiviröykkiö pihalla.	W:stä	E. L.	04.06.01
KF 012707	44	Kalkkilanmäki. Tässä on ehkä näkyvissä irtokivillä täytetyn kalkkilouhoskaivannon laita.	-	E. L.	05.06.01
KF 012708	44	Kalkkilanmäki. Kalkkilouhoksen perä.	SW:stä	E. L.	05.06.01
KF 012709	44	Kalkkilanmäki. Vanha kalkinpolttouuni hakkuualueella.	NE:stä	E. L.	05.06.01
KF 012710	44	Kalkkilanmäki. Vanha kalkinpolttouuni hakkuualueella.	SE:stä	E. L.	05.06.01
KF 012711	-	Kaksi matalaa röykkiötä, jotka kaikei ovat peltoraunioita. Kollinkulmalla sijainnissa 6705 79, 2466 28.	N:stä	E. L.	05.06.01
KF 012712	-	Hirvelän kylä, Kuusiston tila. Kotieläinten juottamiseen käytetty kuoppa, jota kaivettaessa on löytynyt kourutalta (Kiikalan museo n:o 6) ja korvakenuija (Kiikalan museo n:o 7).	W:stä	E. L.	05.06.01
KF 012713	-	Kuten edellinen	W:stä	E. L.	05.06.01
KF 012714	27	Kaarlen kivikautista asuinpaikkaa	S:stä	E. L.	06.06.01
KF 012715	T8	Tirpannokan oletettu kirkonpaikka.	S:stä	E. L.	06.06.01
KF 012716	36	Silmälähde, jota on sanottu vanhaksi kansan uhrilähteeksi.	-	E. L.	07.06.01
KF 012717	36	Sama kuin edellä.	-	E. L.	07.06.01
KF 012718	1	Topulin kivikautiselta/historiallisen ajan asuinpaikalta. Tässä Topuli b.	W:stä	E. L.	07.06.01
KF 012719	1	Topulin kivikautiselta/historiallisen ajan asuinpaikalta. Tässä Topuli a.	N:stä	E. L.	07.06.01

Nega-tiivi-numero	Mj-tunnus	Kuvaus	Kuvaus-suunta	Kuvaaja	Päivämäärä
KF 012720	4	Ali-Vesän kivikautista/varhaisrautakautista asuinpaikkaa.	E:stä	E. L.	07.06.01
KF 012721	-	Jussi Ruskon hallussa oleva reikäkivi. Löytynyt Huitinjoen itärannalta 200-700 m Ruskon talosta pohjoiseen päin.	-	E. L.	07.06.01
KF 012722	-	Edelleen sama reikäkivi.	-	E. L.	07.06.01
KF 012723	28	Aron vuonna 1991 löytynyt kivikautinen asuinpaikka.	S:stä	E. L.	07.06.01
KF 012724	T1	Yli-Vesän mahdollisen kivikautisen asuinpaikan tienoita.	N:stä	E. L.	08.06.01
KF 012725	T5	Sammaloja. Pieni röykkiö. Vasemmalla laidalla näkyy röykkiön suurin kivi.	SW:stä	E. L.	11.06.01
KF 012726	T5	Sammaloja. Pitkänomainen kivikko mäen laella.	W:stä	E. L.	11.06.01
KF 012727	T5	Sammaloja. Kiviryhmä mäen pohjoiskärjessä.	S:stä – E:stä	E. L.	11.06.01
KF 012728	43	Kujanpää. Tervahauta sijainnissa: 6700 59, 2472 89.	N:stä – W:stä	E. L.	11.06.01
KF 012729	-	Pirkko-Liisa Laaksosen löytöjä, jotka ovat hänen hallussaan: hevosenkenkä ja metallinen päätehela, jossa on kohokuviona naishahmo lapsi käsivarrellaan. Hela on ehkä pronssia tai messinkiä, ja nahan pala on siinä kiinni.	-	E. L.	11.06.01
KF 012730	-	Kuten edellinen, paitsi että tässä on viivoitin mittakaavaa antamassa.	-	E. L.	11.06.01
KF 012731	12	Rasin kivikautinen asuinpaikka.	NE:stä	E. L.	11.06.01
KF 012732	T6	Ristinummen kuopparyhmästä. Kivinen tulisijan näköinen latomus on yhdessä maakuopassa.	SW:stä	E. L.	15.06.01
KF 012733	T6	Kuten edellinen.	NW:stä	E. L.	15.06.01
KF 012734	T6	Ristinummen kuopparyhmästä. Tämä kuoppa on edellä kuvatusta lähin pohjoiseen. Erottuu heikosti kuvassa.	SW:stä	E. L.	15.06.01
KF 012735	T6	Ristinummen kuopparyhmästä. Tämä kuoppa on toiseksi kuvatusta lähin koilliseen. Erottuu heikosti kuvassa.	S:stä	E. L.	15.06.01
KF 012736	39	Kalkkimäki Varesjoen itäpuolella. Peruskartalle merkityn kalkkilouhoksen NE-pää.	NE:stä	E. L.	20.6.01
KF 012737	39	Kuten edellinen.	NE:stä	E. L.	20.6.01
KF 012738	39	Kuten edellä.	N:stä	E. L.	20.6.01
KF 012739	39	Kuten edellä.	N:stä	E. L.	20.6.01
KF 012740	39	Samantyyppisen louhoksen matalampaa osaa.	-	E. L.	20.6.01
KF 012741	-	Näkymä Ali-Anttilan pihan laidalta etelään päin. Taltan KM 3087:3 löytöpaikka on ruudussa melko tarkalleen keskipisteessä.	N:stä	E. L.	20.06.01
KF 012742	-	Kuten edellä.	N:stä	E. L.	20.06.01
KF 012743	19	Kivitalta Rannan asuinpaikalta (KM32817:1).		E. L.	15.07.01
KF 012744	19	Kuten edellä.		E. L.	15.07.01
KF 012745	11	Muotoiltu hiekkakiven pala Sillanpään asuinpaikalta (KM 32821:1).	-	E. L.	15.07.01
KF 012746	-	Niitti. Maalöytö Kalkkilanmäeltä (palautettu löytäjälle).	-	E. L.	15.07.01

Nega-tiivinumero	Mj-tunnus	Kuvaus	Kuvaus-suunta	Kuvaaja	Päivämäärä
-	-	Kuten edellä.	-	E. L.	15.07.01
KF 012747	19	Saviastian koristeltu reunapala Rannan asuinpaikalta (luetteloitu muiden palojen kanssa numerolle KM 32817:3).	-	E. L.	15.07.01
KF 012748	-	Kaksi saviastian reunapalaa Suomensjärven Härmälänbölen Omenojärven löytöpaikalta. Sisäpuolet näkyvissä.	-	E. L.	15.07.01
KF 012749	-	Kaksi saviastian reunapalaa Suomensjärven Härmälänbölen Omenojärven löytöpaikalta. Ulkopuolet näkyvissä.	-	E. L.	15.07.01
KF 012750	-	Kaksi saviastian reunapalaa Suomensjärven Härmälänbölen Omenojärven löytöpaikalta. Ulkopuolet näkyvissä.	-	E. L.	15.07.01
-	-	Tunnistusruutu.	-	E. L.	-

Yleiskartta n:o 1:n kohteitten nimet

1 Topuli	12 Rasi	23 Salmenranta
2 Kalkkila	13 Kylä-Sipilä	24 Rauhaniemi (1)
3 Kolli 1	14 Urho	25 Krapa (eli Seppä)
4 Ali-Vesä	15 Kaunela	26 Puolo (eli Kotopelto)
5 Kotopelto	16 Myllytryyki	27 Kaarle
6 Myllykankare	17 Krappenpyöli	28 Aro
7 Huhtala	18 Luoma	29 Myllymäki
8 Mäkilä	19 Ranta	30 Yli-Lääppä
9 Uusitalo	20 Kylänpää	31 Jokipelto
10 Ali-Örsi	21 Ahopelto	32 Silva
11 Sillanpää	22 Lehtiniemi	33 Pyhätöyräs

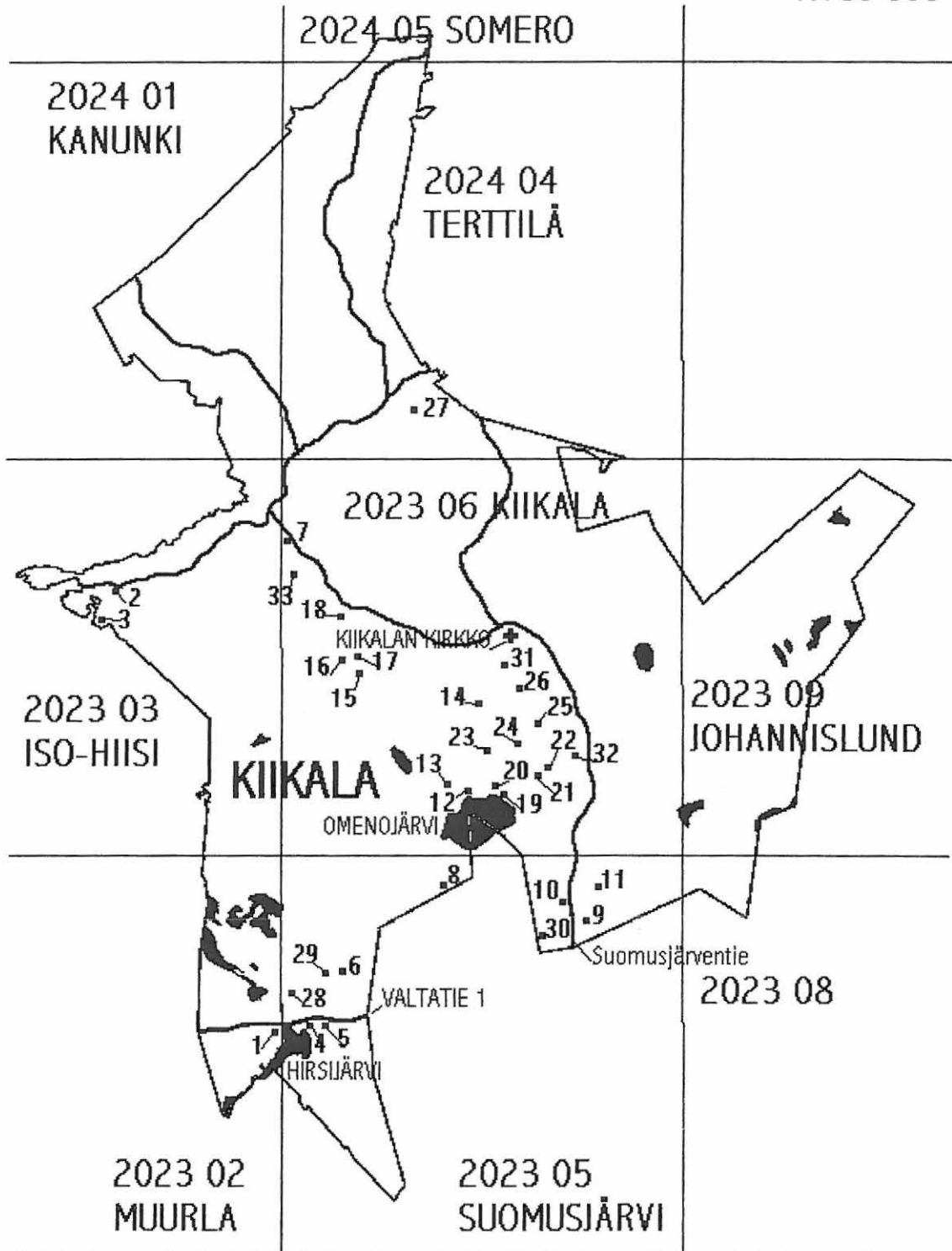
Yleiskartta n:o 2:n kohteitten nimet

34 Kollinummi	41 Rusko	T1 Yli-Vesä
35 Kultalähde	42 Koivula	T2 Sammalniitty
36 Silmälähde	43 Kujanpää	T3 Kolli 2
37 Teilinummi	44 Kalkkilanmäki	T4 Kollinojanpolvi
38 Kisselimäki	45 Hermolan Vahakivi	T5 Sammaloja
39 Kalkkimäki		T6 Ristinummi
40 Töykkälä E		T7 Tammenkorpi
		T8 Tirpannokka
		T9 Isosuo
		T10 Rauhaniemi 2
		T11 Tervakankare

Yleiskartta n:o 1.

Kiikalan esihistorialliset ja esihistoriallisiksi otaksutut kiinteät
muinaisjäännökset peruskarttalehdittäin, yleiskartta mittakaavassa

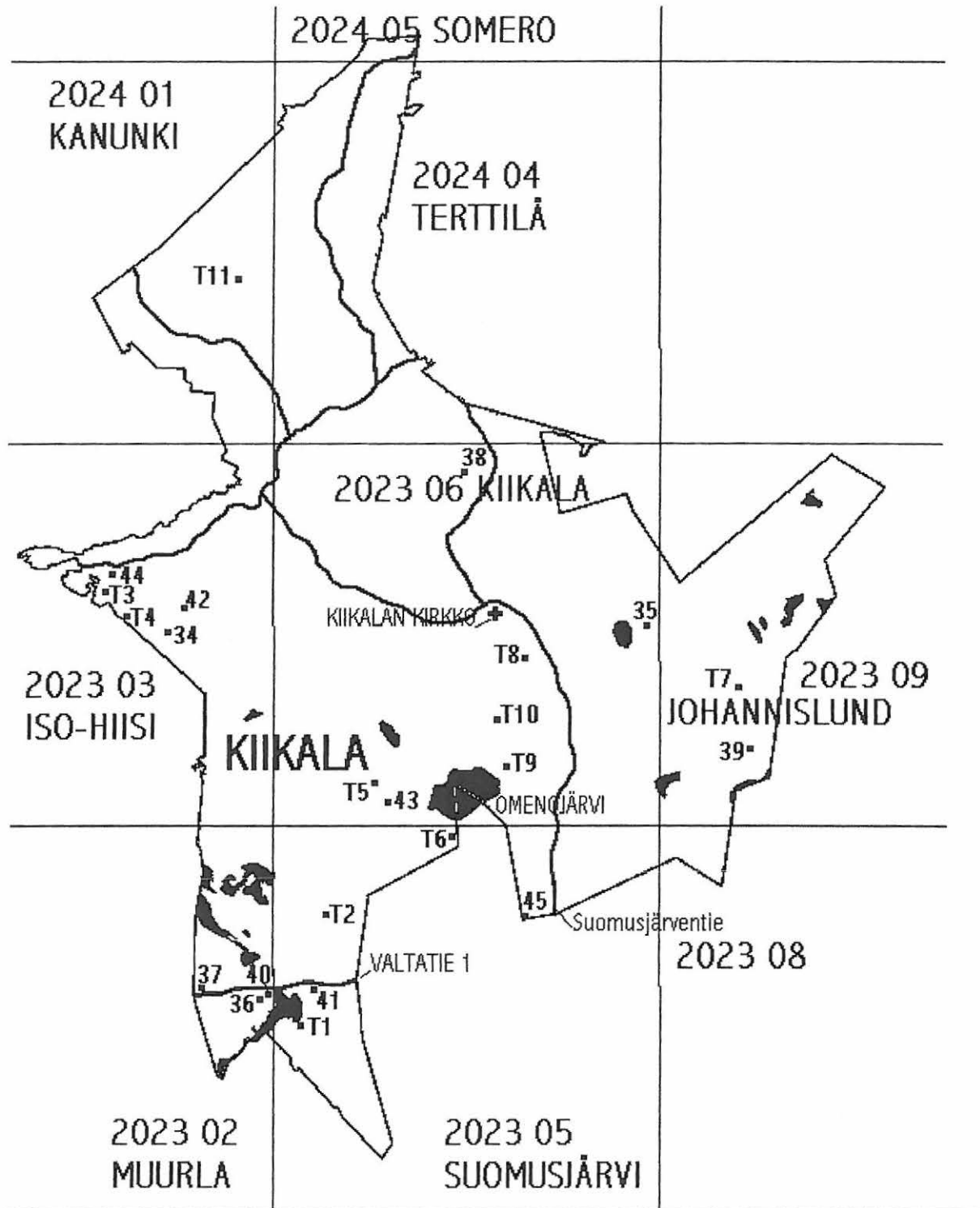
1:160 000



Kukin kokonainen ruutu on 10 km X 10 km. Kohteet 1-33 ovat kaikki kivikautisia asuinpaikkoja; n:ot 4 ja 28 ovat samalla ehkä myös rautakautisia asuinpaikkoja. Kohteitten nimet ovat luetellut seur. sivulla.

Yleiskartta n:o 2:

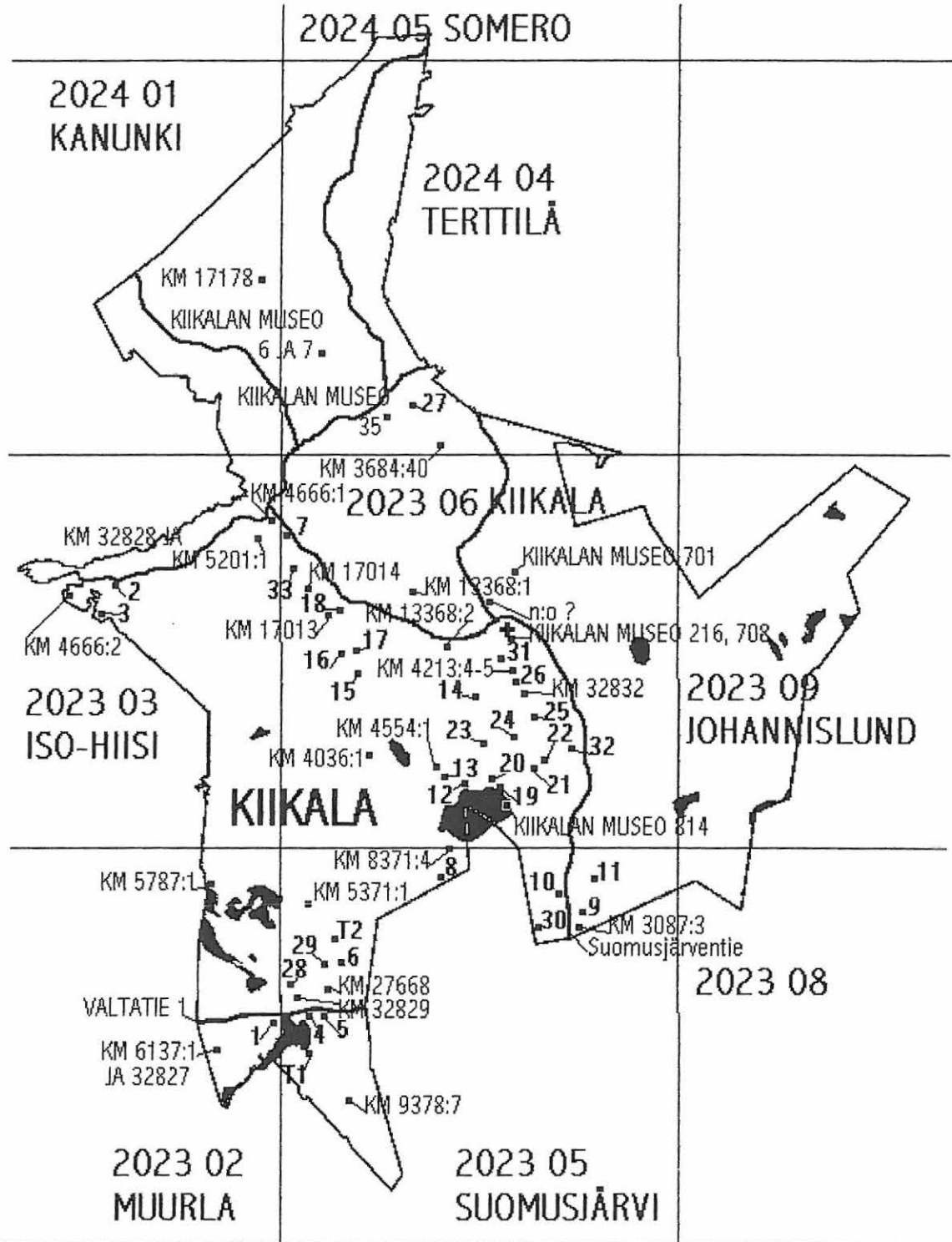
Kiikalan historiallisen ajan muinaisjäännökset 34-45
ja tentatiivikohteet T1-T11, mittakaavassa 1:160 000



Kukin kokonainen ruutu on 10 km X 10 km. Kohteitten nimet ovat luetellut edellisellä sivulla.

Yleiskartta n:o 3.

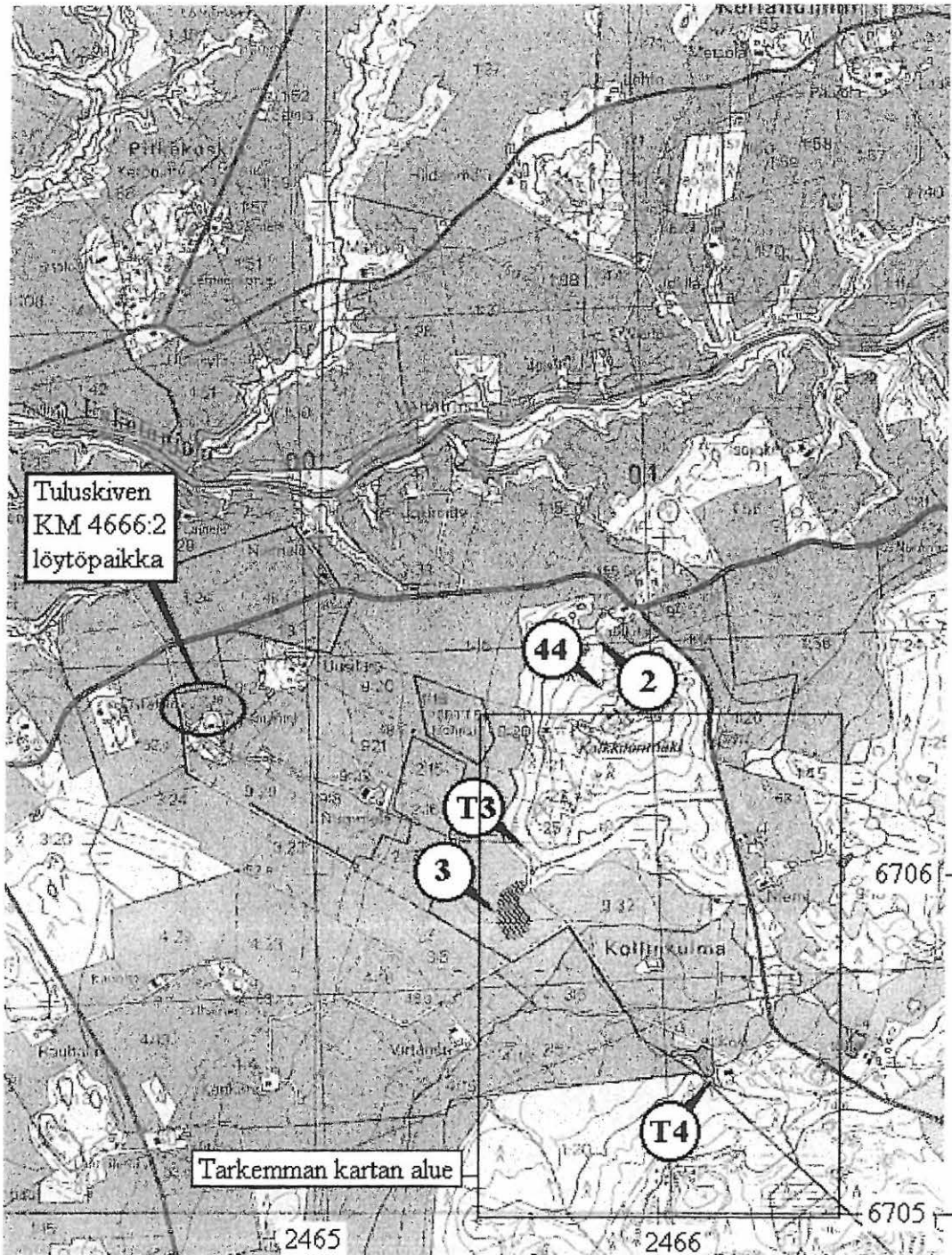
Kiikalan esihistorialliset esinelöydöt
Yleiskartta mittakaavassa 1:160 000



Tähän ovat merkityt myös asuinpaikat 1-33 ja tentatiivikohteet T1 ja T2, joilta on löytöjä. Ruuhien ja listekatiskoitten jäännösten löytöpaikkoja ei ole tähän merkitty, lähinnä niitten ajoituksen otaksuttavasta väljyydestä johtuen

Karttaote n:o 4

Ote peruskarttalehdeksi 2023 03 ISO-HIISI (painovuosi 1991; mittakaava 1:20 000)

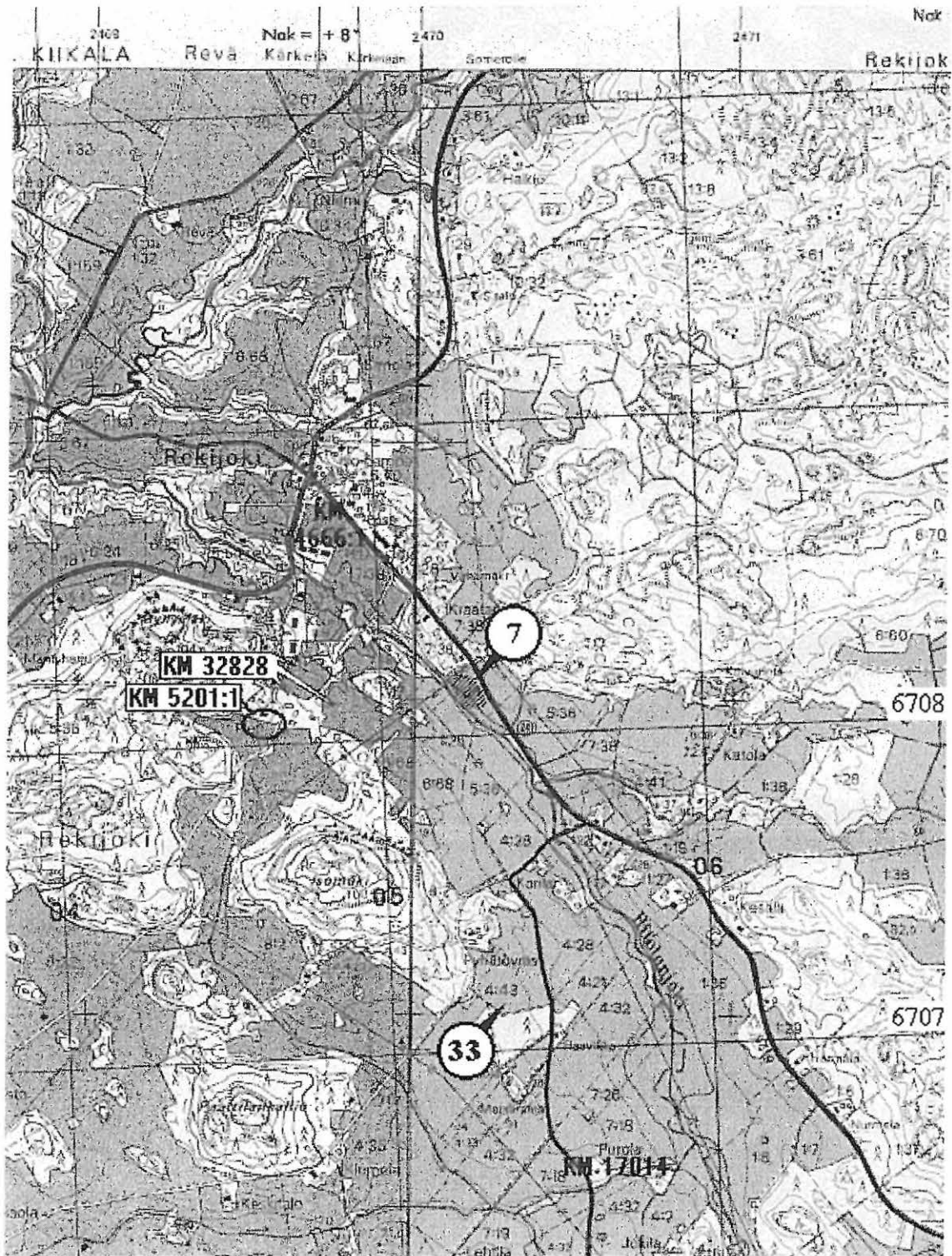


Osa tässä näkyvästä alueesta on suuremmassa mittakaavassa karttaotteella n:o 21.

Karttaote n:o 6

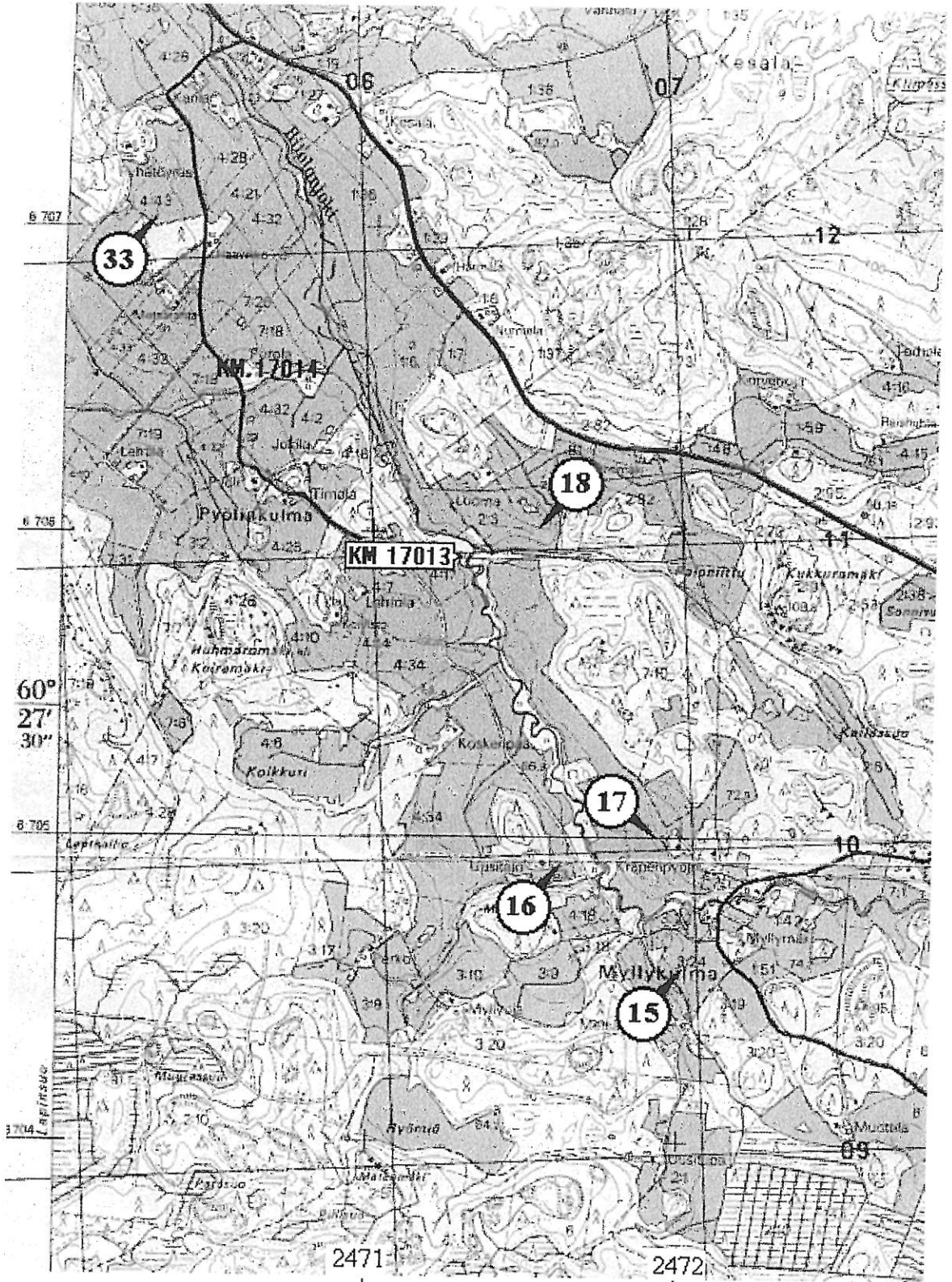
06

Otteet peruskarttalehdiltä 2023 03 ISO-HIISI (painovuosi 1991; painovuosi 1991) ja
2023 06 KIIKALA (painovuosi 1981; mittakaava 1:20 000)



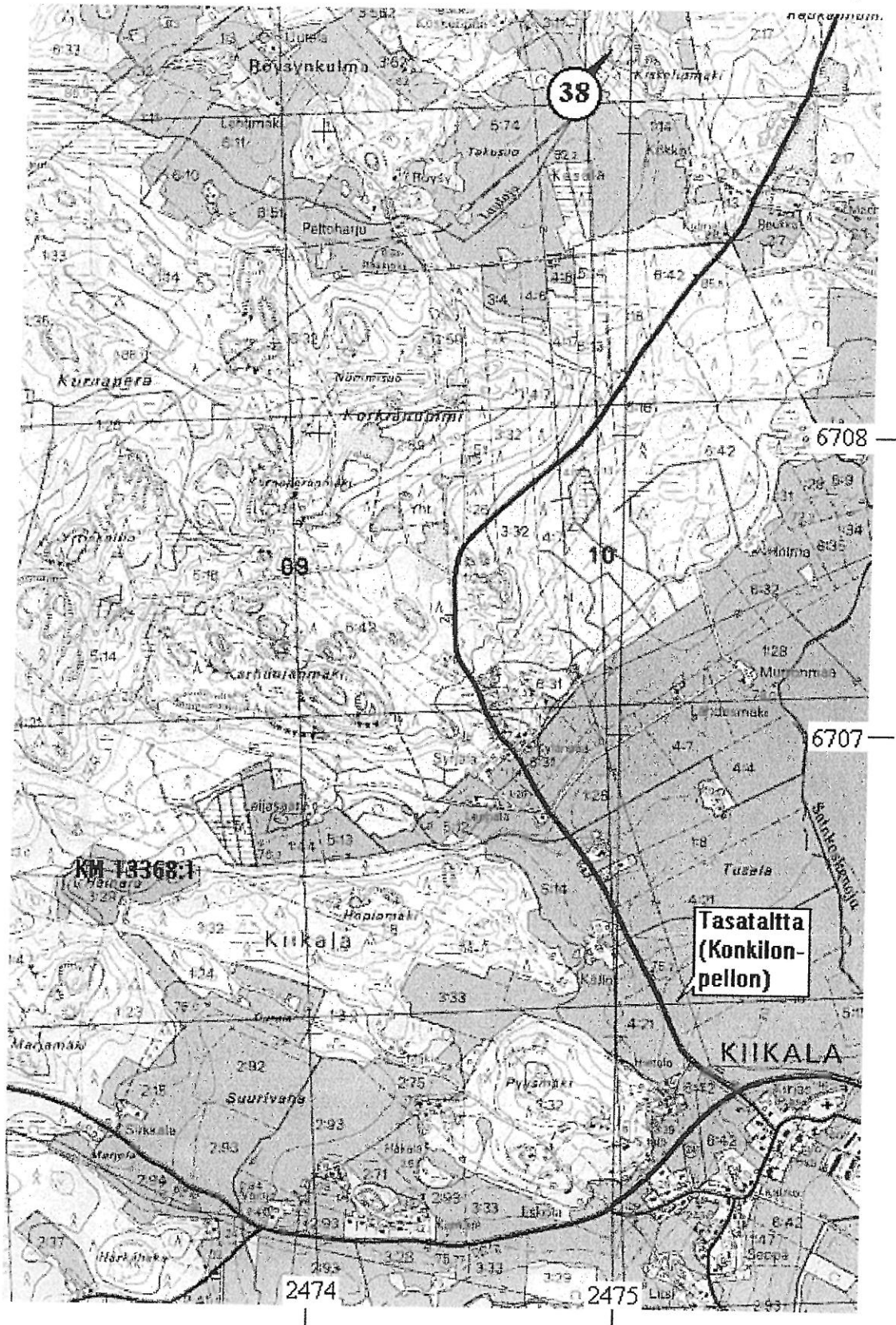
Karttaote n:o 7

Ote peruskarttalehdelta 2023 06 KIIKALA (painovuosi 1981; mittakaava 1:20 000)



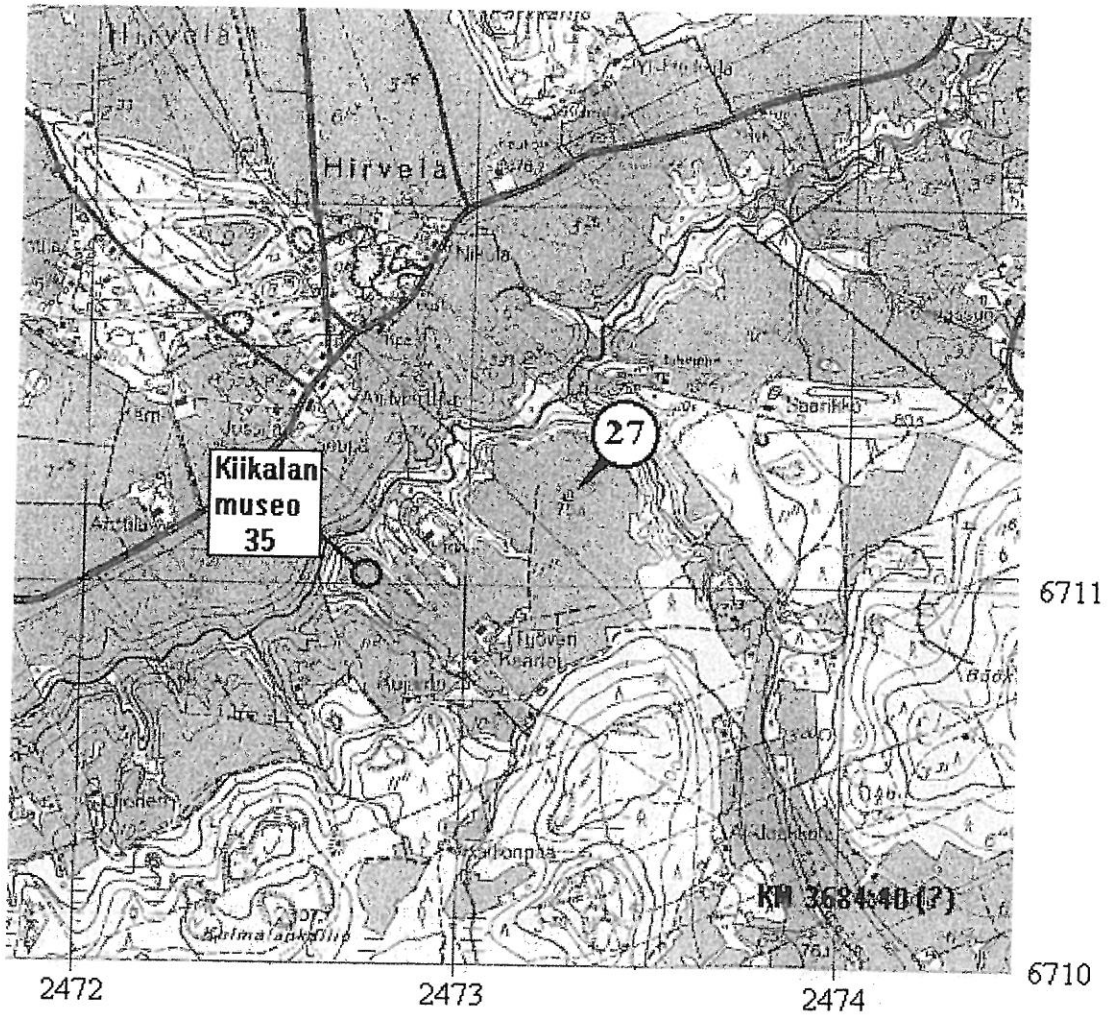
Karttaote n:o 8

Ote peruskarttalehdeltä 2023 06 KIIKALA (painovuosi 1981; mittakaava 1:20 000)



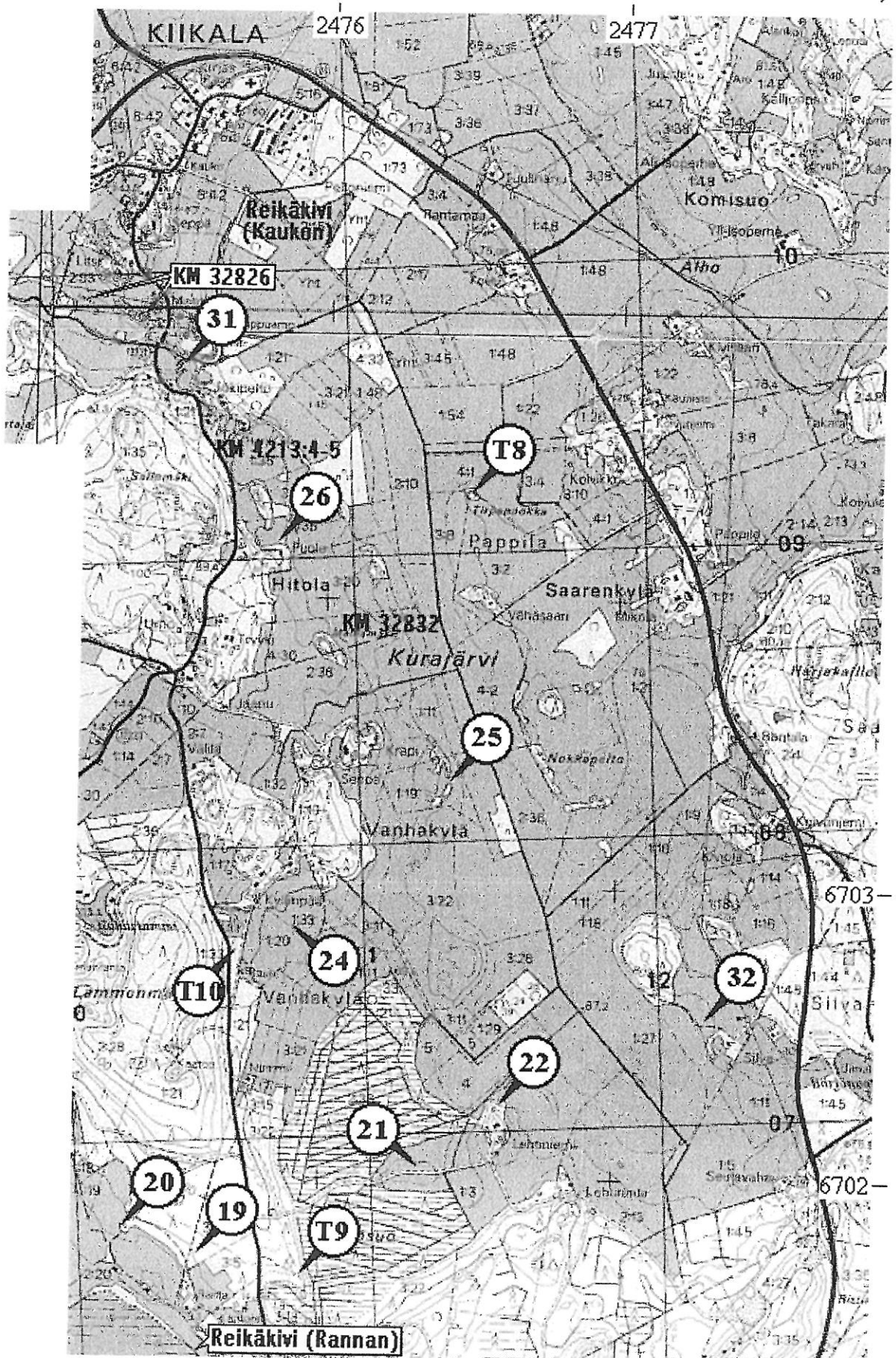
Karttaote n:o 9

Ote peruskarttalehdeltä 2024 04 TERTTILÄ (painovuosi 1960; mittakaava 1:20 000)



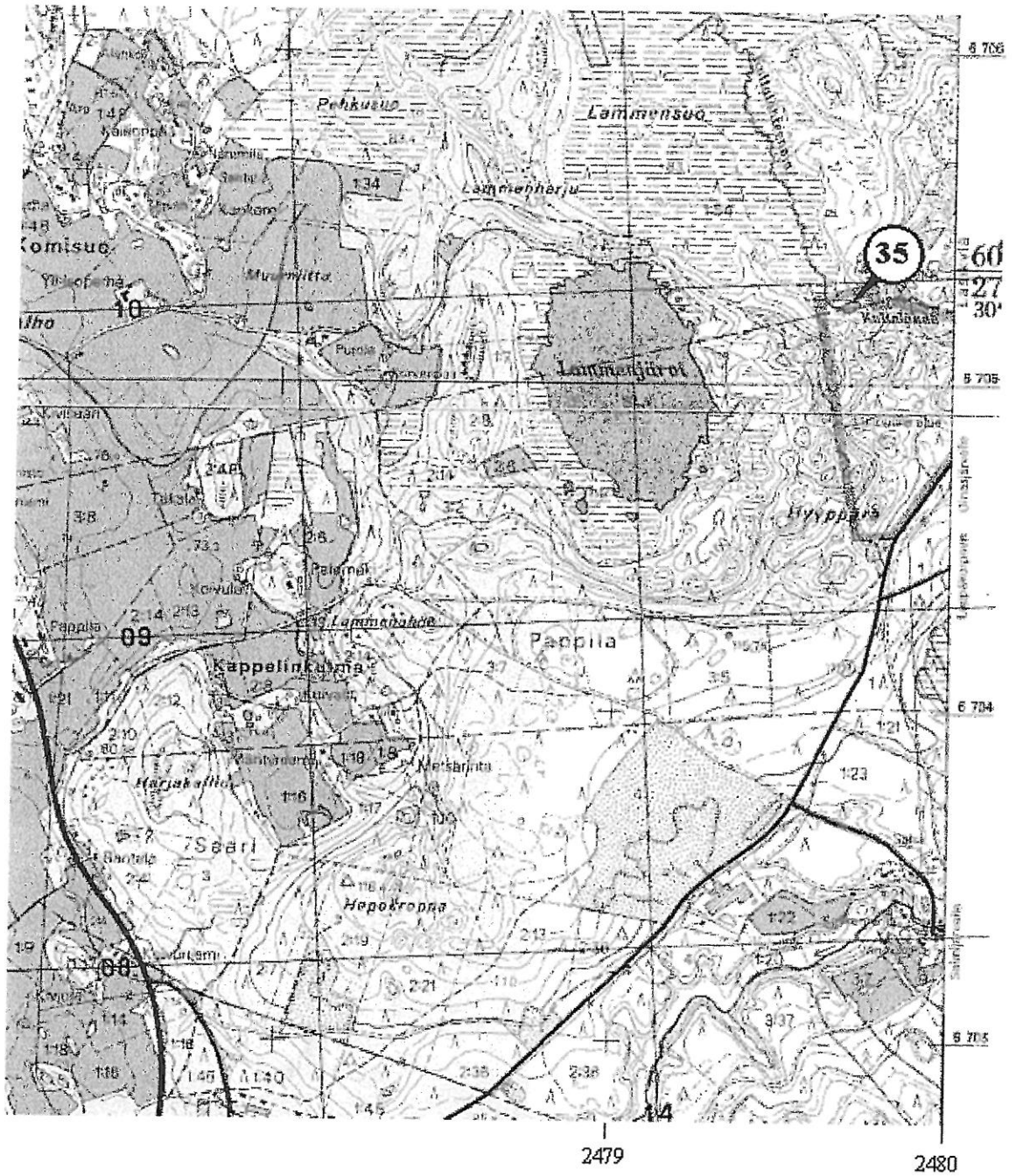
Karttaote n:o 10

Ote peruskarttalehdeltä 2023 06 KIIKALA (painovuosi 1981; mittakaava 1:20 000)



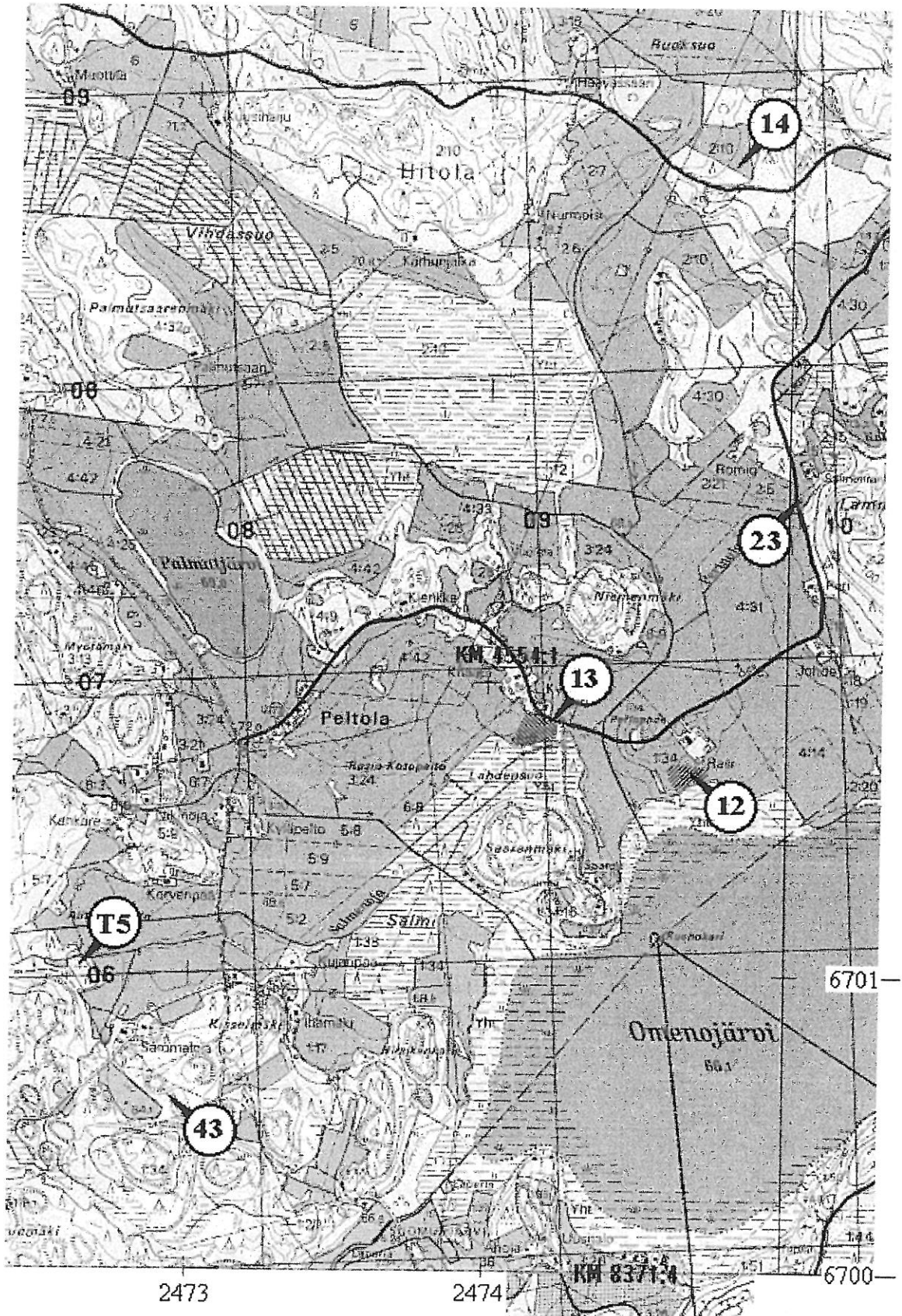
Karttaote n:o 11

Ote peruskarttalehdeä 2023 06 KIIKALA (painovuosi 1981; mittakaava 1:20 000)



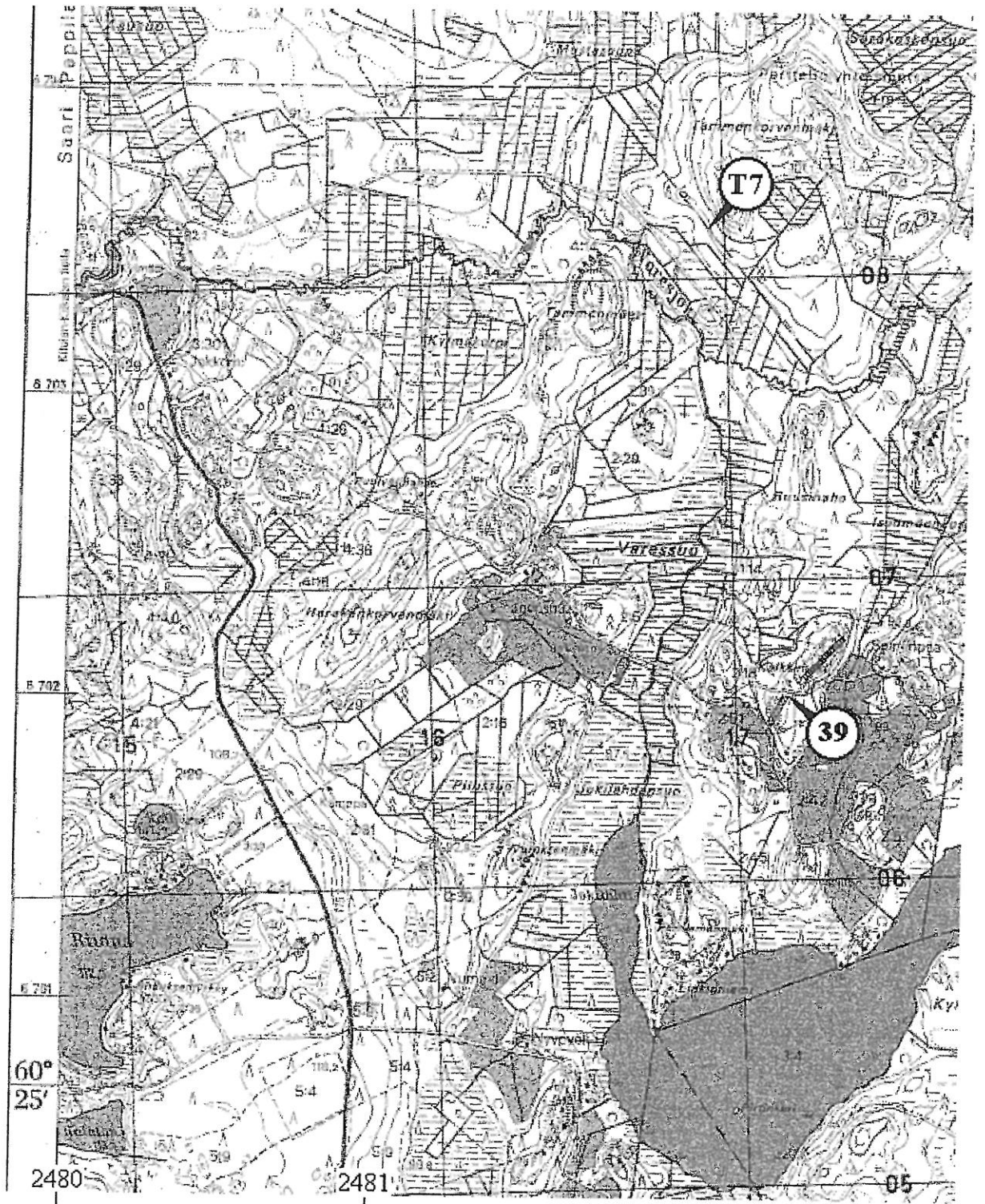
Karttaote n:o 12

Otteet peruskarttalehdiltä 2023 06 KIIKALA (painovuosi 1981; mittakaava 1:20 000) ja 2023 05 SUOMUSJÄRVI (painovuosi 1999; mittakaava 1:20 000)



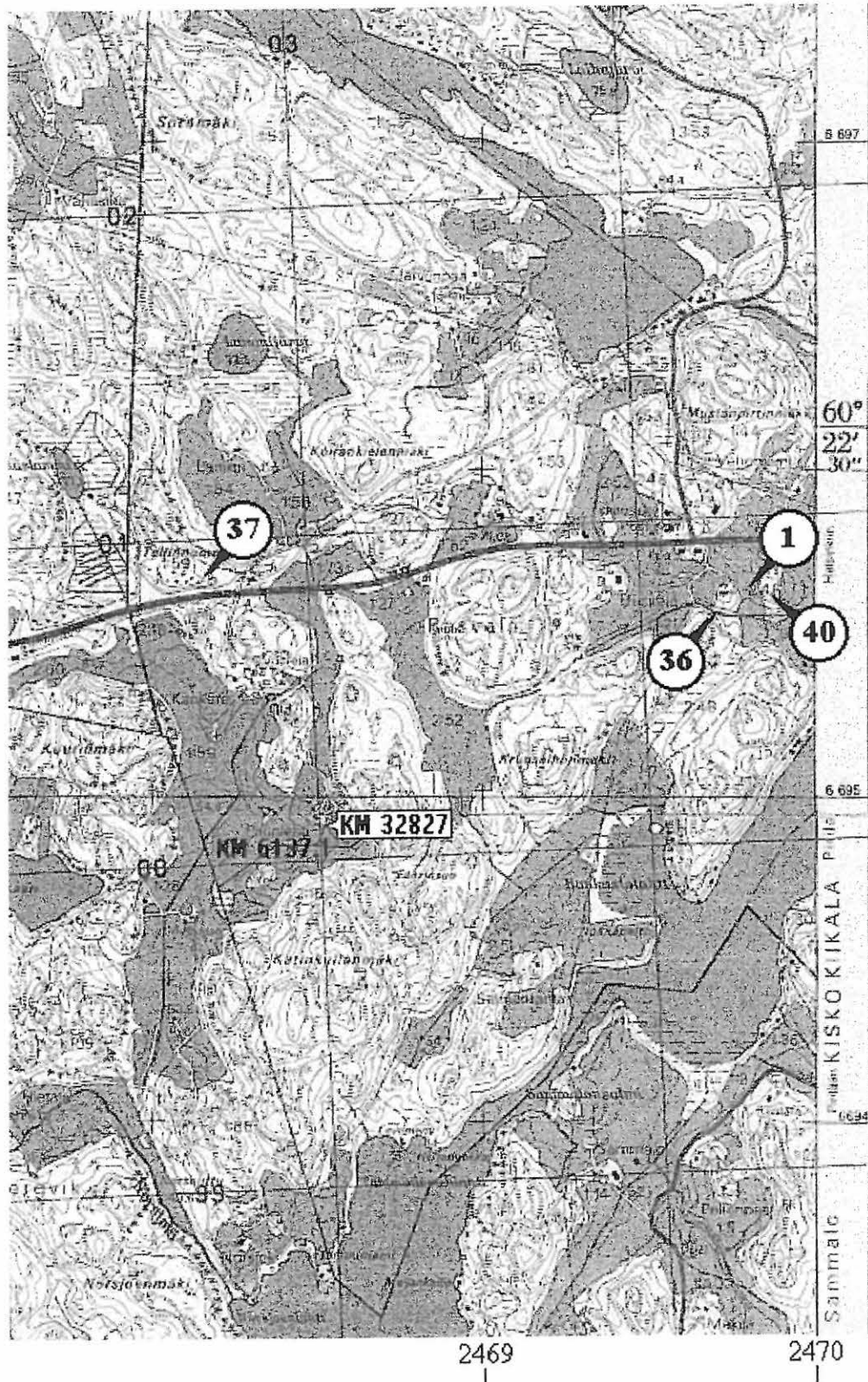
Karttaote n:o 13

Ote peruskarttalehdestä 2023 09 JOHANNISLUND (painovuosi 1981; mittakaava 1:20 000)



Karttaote n:o 14

Ote peruskarttalehdelta 2023 02 MUURLA (painovuosi 1981; mittakaava 1:20 000)



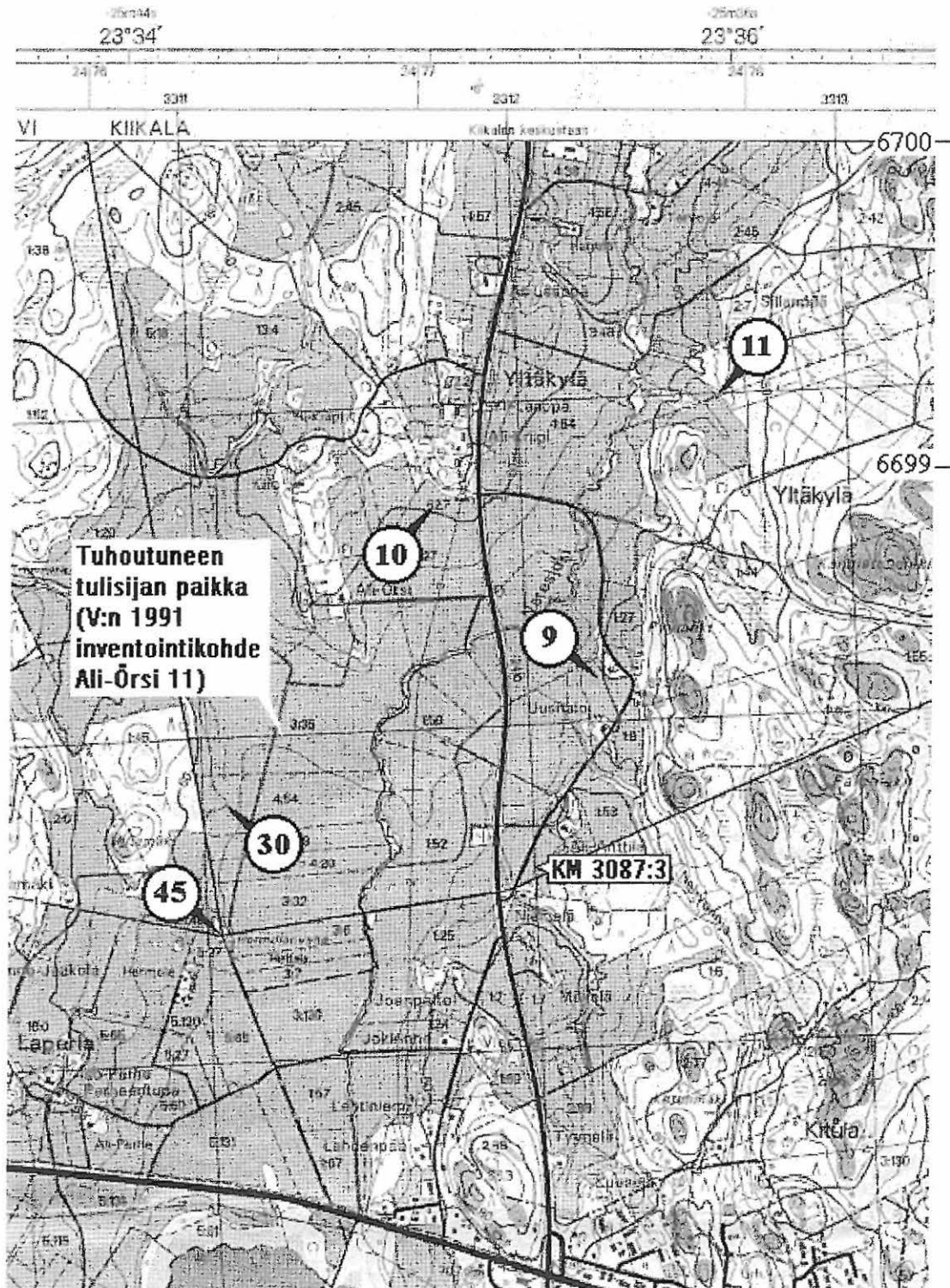
Karttaote n:o 16

Ote peruskarttalehdelta 2023 05 SUOMUSJÄRVI (painovuosi 1999; mittakaava 1:20 000)



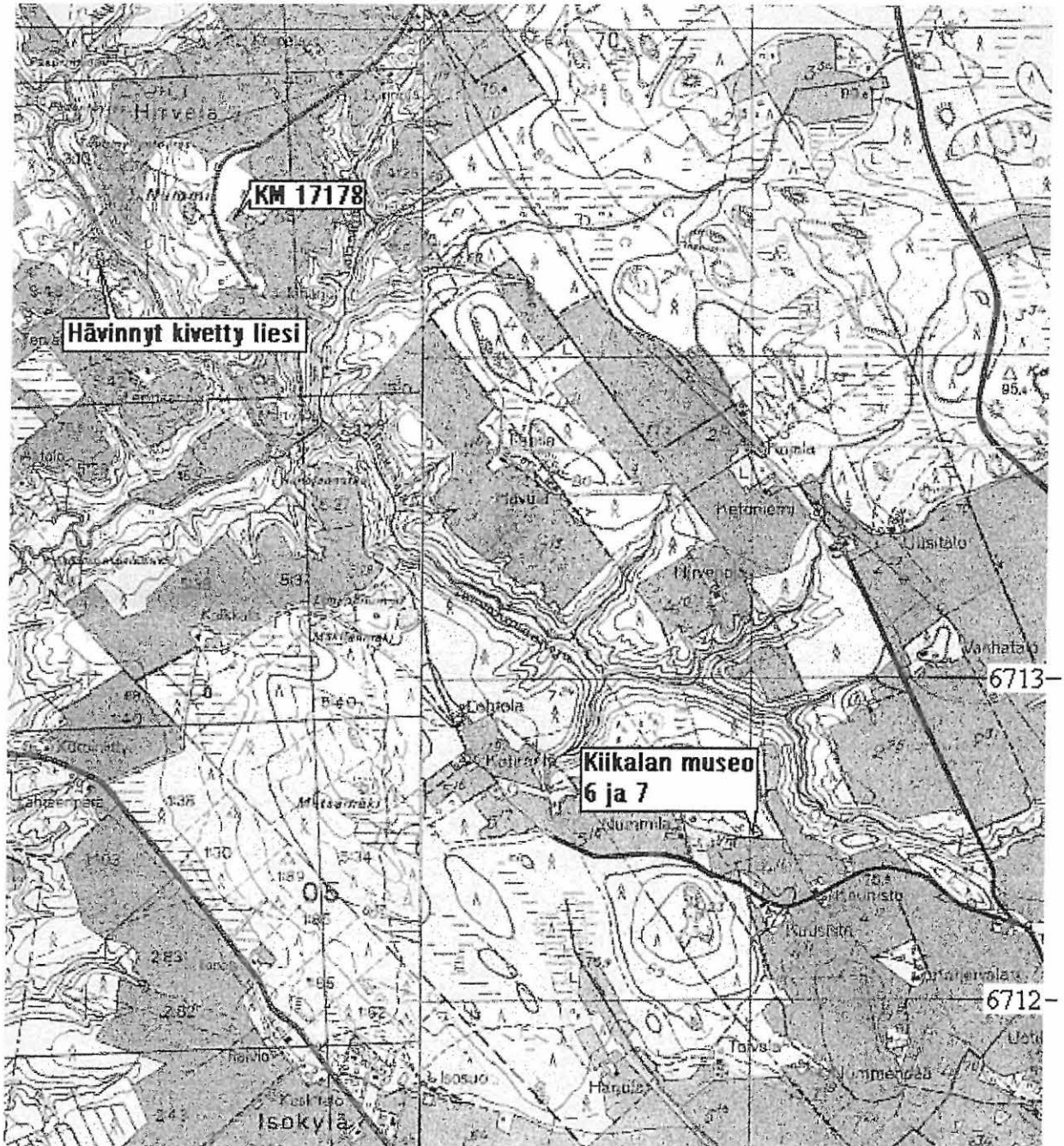
Karttaote n:o 17

Ote peruskarttalehdeltä 2023 05 SUOMUSJÄRVI (painovuosi 1999; mittakaava 1:20 000)



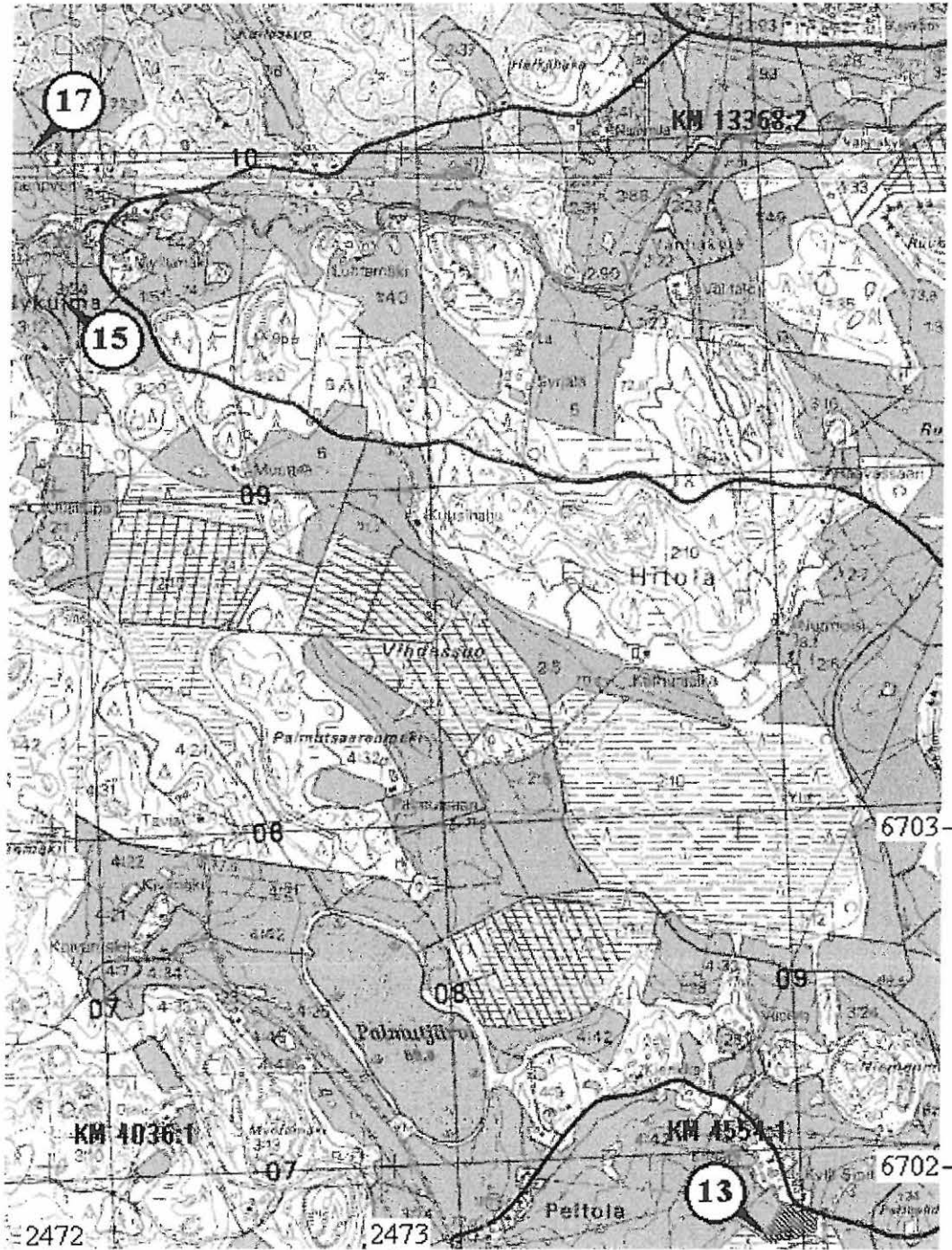
Karttaote n:o 18

Ote peruskarttalehdiltä 2024 01 KANUNKI (painovuosi 1992; mittakaava 1:20 000) ja
2024 04 TERTTILÄ (painovuosi 1960; mittakaava 1:20 000)

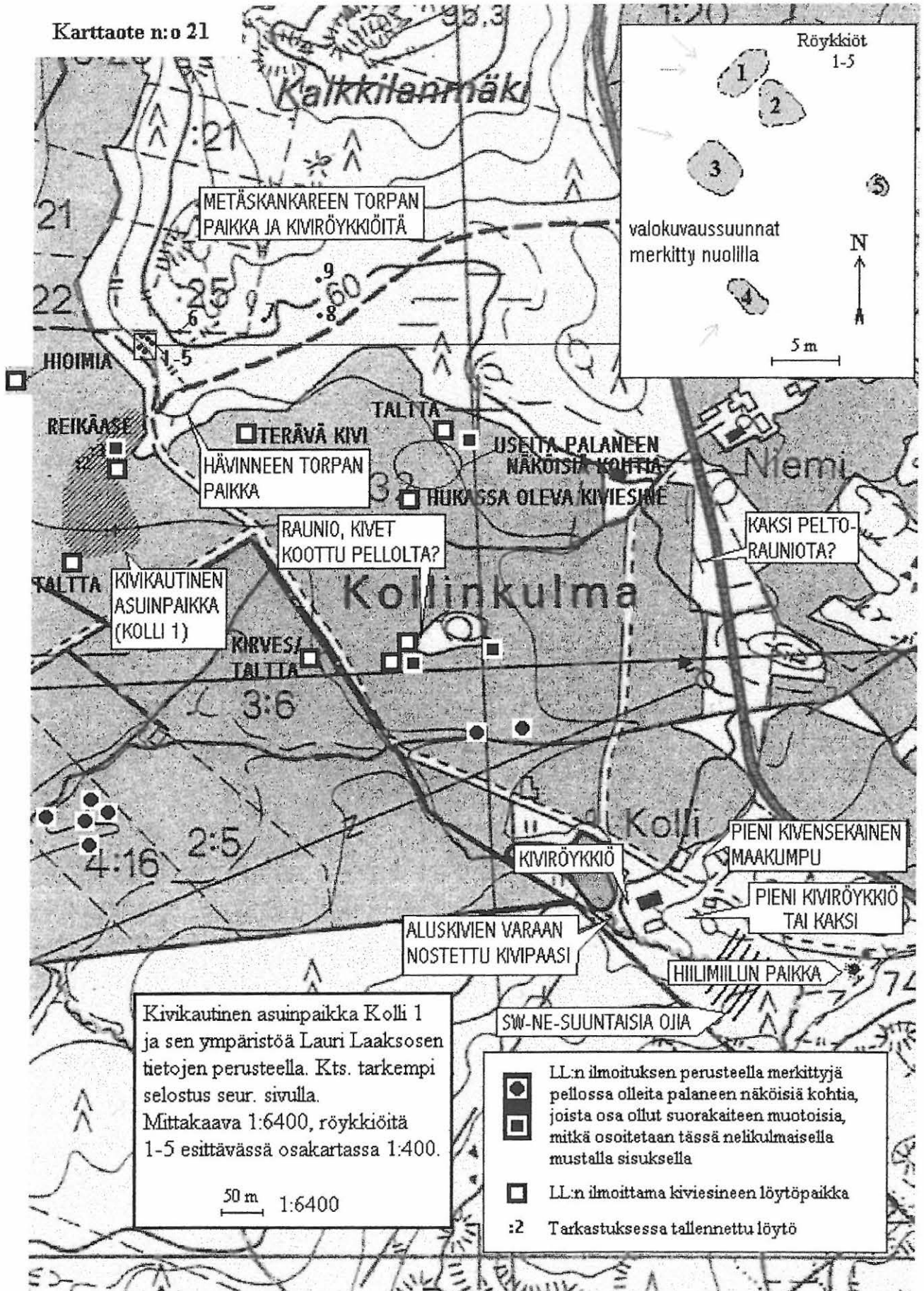


Karttaote n:o 19

Ote peruskarttalehdeltä 2023 06 KIIKALA (painovuosi 1981; mittakaava 1:20 000)



Karttaote n:o 21



Selostus Kiikalan Kollin kivikautisen asuinpaikan lähiympäristöä esittävään karttaotteeseen

Karttaote edellisellä sivulla peruskarttalehdeltä 2023 03 ISO-HIISI (painovuosi 1991); Vrt. karttaote n:o 4, jolla ympäristöä laajemmin.

Kivikautinen asuinpaikka on merkitty tiheällä vinoviivoituksella. Sen kohdalla on Lauri Laaksosen tietämän mukaan löytynyt kivinen reikäse (Kansallismuseo n:o 17011; mainittu myös aiemmassa inventointikertomuksessa kohteen REKIJOKI 2 kohdalla.). Lauri Laaksonen kertoi, että kolme hiointa on löytynyt asuinpaikan pohjoispuolelta. Hän kertoi myös havainneensa asuinpaikalla peltotöissä yhden ympäröivästä pellon pinnasta värin puolesta poikkeavan suorakaiteen muotoisen kohdan. Samanlaisia suorakaiteen muotoisia ja pyöreämpiäkin palaneiksi arvelmiaan kohtia hän oli huomannut muuallakin pelloissa. Niissä oli erottunut punertavaa tai ruskeata maata, joissakin hiiltä. Laaksonen on tehnyt näistä ym. löydöistä karttapiirroksen, jonka sain kopioida käyttööni. Tässä oleva karttaesitys perustuu monelta muultakin osin Laaksosen karttapiirrokseseen ja hänen ilmoittamiinsa muihin tietoihin. Yksi näistä värjäytyneistä kohdista on pellossa olevan kivenlohkareen alla, kertoi Laaksonen. Se lohkarie on niillä tienoilla, joille karttaotteelle n:o 21 on merkittynä kaikkein koillisin palaneen näköistä paikkaa osoittava merkki ja soikea raja, jonka sisällä on useita värjäytyksiä. Kiikalan ja Perttelin raja on aivan lähellä mainittua kivikautista asuinpaikkaa; Perttelinkin puolelta Laaksonen oli pannut merkille palaneen näköisiä kohtia (Ne olivat olleet Kollin viljelmään liitetyn tilan RN:o 4:16 pelloilla, ne näkyvät kartalla, ja niitten luona on ollut Virtasen pihamaata vastapäätä puron etelärannalla pelloilla 7-8 kiven muodostama noin 3-4 m:n läpimittainen kivikehä, jonka keskellä oli ollut suurempi kivi. Ne kivet on maatoitten helpottamiseksi ajettu puron laaksoon.). Kiikalan puoleisilla kohdilla kävin inventointiaikana. Kahden luota havaitsin iskoksen (KM 32825:3-4), mutta tulenpitoon viittaavia merkkejä en havainnut.

Röykkiöt 1-6 on selostettu tarkemmin inventointikertomuksessa kohteena Kolli 2. Ne voivat liittyä hävinneeseen torppa-asutukseen, mutta jotakin vanhempaakin perua ne voisivat ehkä olla. Inventoinnin jälkeen kuulin Lauri Laaksoselta puhelimesta, että ajotien vastakkaisella puolella niihin nähden on kivikko. Sekin ehkä saattaa olla samaan yhteyteen kuuluva. Siinä Laaksonen sanoi olevan pari suurtaakin kiveä. Tämä kivikko olisi suunnilleen sillä kohtaa, jossa on mittakaavassa 1:400 olevan karttaotteen lounaiskulma. Samoilla kohdilla näkyy maan pinnassa myös kuoppa, kertoi Laaksonen.

Kalkkilanmäellä on ollut ainakin yksi torppa, Metäskankare, josta on säilynyt perimätieto. Metäskankareen hävinneen torpan paikka lienee Kalkkilanmäen etelärinteellä, jossa on havaittu kasvillisuudeltaan ympäristöstä poikkeava kohta; sen paikkeilla erottuu kolme kivilatomausta (n:ot 7-9). Niistä numero 7 on (kuin) pieni peltoraunio. Numero 8 on kiviryhmä, jossa on kauas selvästi erottuva noin 90 cm korkea maakivi, jonka vierillä pienempiä kiviä. Numero 9 on pieni latomus, sen kivet eivät näyttäneet palaneilta. Lauri Laaksonen kertoi havainneensa samoilta tienoilta jonkin 2 m pitkän, 1 m leveän ja ½ m syvän kuopan, se on vajaan 100 metriä latomuksesta n:o 9 länteen ja 50 m latomuksesta n:o 7 pohjoiseen. Laaksosen tietämän mukaan parin-kolmen metrin läpimittainen sammalpeitteinen kivikko on kohde numeron 7 itäpuolella. Tämä kivikko on kutakuinkin länteen kivikosta 8, hieman lähempänä kivikkoa numero 7 kuin numeroa 8. Laaksonen arveli siinä voivan olla kaksi tai kolme kivikerrosta. Numeroiden 7 ja 8 välillä notkelmassa on mahdollinen vanhan viljelyssaran tai kasvimaan paikka. Karttaotteella se notkelma erottuu korkeuskäyrän mutkana. Kalkkilanmäen kaakkoisella ulokkeella on kumpareella kohdassa 6706 04, 2466 01 maakuoppa, siitä kuulin Laaksoselta puhelimesta. Sen kuopan läpimitta on 1-1½ metriä, syvyys 60-70 cm.

Saman tai toisen torpan rakennuksia on ollut Kalkkilanmäen lounaaseen pistävässä kärjessä ajoteiden liittymiskohdan luona lähellä kivikauden asuinpaikkaa. Näkyvissä on kellarin jäännös, kuoppa ja muutaman viljelyssaran paikka. ("Kuninkaan kartastossa" Kalkkilanmäelle on merkitty kaksi rinnakkaista rakennusta; ne olisivat olleet, sikäli kuin voi paikantaa, Kalkkilanmäen luoteisella rinteellä eli pohjoiseen viimeksi mainitusta torpan paikasta. Niitten sijainti johdattaa pohtimaan, olisiko niillä ollut jotakin yhteyttä lähellä olevaan kalkkilouhokseen.)

Mainitun kellarin jäännöksen lähelle peltoon olen merkinnyt Lauri Laaksosen ilmoittaman veitsimäisen hiomattoman lohkotun kiven löytöpaikan. Muut samanlaiset karttamerkit osoittavat kiviesineiden löytöpaikkoja. Lauri Laaksosella on kivikauden löytöjä, jotka hän haluaa pitää vatedeskin hallussaan. Hänellä on kaksi tasataltta (Toinen tasataltoista on harmaata kiveä ja sen mitat ovat 8,8 X 5 ½ X 2 cm, toinen vihreää kiveä, mitat 13 ½ X 4,4 X 2,2 cm. Kummankin tasataltan löytöpaikat ovat karttaotteella, mutta Laaksonen ei ollut varma, kumpi talta oli kummalta löytöpaikalta. Toinen on löytynyt asuinpaikan eteläpuolelta, toinen yli 300 m asuinpaikasta itään.), keihäänkärjen teelmäksi arveltu kivi (13-14 cm pitkä), kaksi reikänuijan katkelmaa ja kolme silmän kohdalla katkennutta reikäkiven kappaletta (Niitten löytökohdat ovat asuinpaikalla, en merkinnyt niitä erikseen kartalle, ne on löydetty

läheltä viivoituksen päälle merkittyä reikäseen löytökohtaa.) edellä mainittu veitsimäinen kivi, hiekkakivi, ja muu kivi, joita Laaksonen on arvellut jonkin esineen teelmiksi, hioimia ja iskoksia. Mainittu teelmäksi arvellun hiekkakiven löytökohta on viivoitetun asuinpaikka-alueen lounaiskulmassa, en merkinnyt sitä kartalle. Niillä tienoilla Laaksonen oli huomannut erikoisen paljon iskoksiakin vain ehkä parin-kolmen neliömetrin alalla olevana tavallista tiheämpänä keskittymänä. Lauri Laaksonen isä Kaino Laaksonen on löytänyt ainakin viisi kiviesinettä, joista hän arvelee kaksi olevan museokokoelmissa Turussa, yksi olisi Kiikalan kotiseutumuseossa, kaksi on tietymättömissä.

Karttaotteen n:o 21 keskikohdalla näkyy peltojen ympäröimä saareke, jonka länsipäästä on löytynyt kaksi kiviesinettä. Ne on merkitty kartalle. Toinen on ollut kirves tai taltta. Niistä pohjoiseen on hukassa olevan ristimäisen katkenneen reikäseen löytöpaikka, ja niistä länteen on kirveen tai taltan löytöpaikka (kumpikin löytöpaikka näkyy kartalla). Näistä löydöistä kaksi lienee Turun maakuntamuseon kokoelmissa.

Mainituissa saarekkeissa olevasta kivirauniosta ei ole erityistä mainittavaa. Ehkä se on peltoraunio, kuten ehkä ovat myös Kalkkilantien länsipuolella tien ja pellon välillä olevat kaksi rökkiötä. Tarkastuskäynnillä poimin yhden pienen kvartsi-iskoksen niiltä tienoilta, joille kiviesineiden löytöpaikat on merkitty (KM 32825:3) ja toisen pohjoisempaa (KM 32825:4) kohdasta 6706 06, 2465 92, jota en merkinnyt kartalle.

Lauri Laaksonen näytti omalta pihaltaan joitakin kivi rökkiöitä, jotka olivat askarruttaneet hänen ajatuksiaan. Niiden sijaintipaikat näkyvät karttaotteella Kollin talon ympärillä. Karttaan merkityistä kivi rökkiöistä pohjoisin on maansekainen ja mitoiltaan melkoisen vähäinen. Kun keskustelin Lauri Laaksonen kanssa puhelimesta inventoinnin jälkeen 19.10.2001, hän kertoi myös havainneensa, että tästä rökkiöstä 6-7 metriä itäkoilliseen, on pieni pyöreä kivikasa. Karttaotteella näkyy edelleen hieman etelämpänä oleva rökkiö, jonka vieressä on ehkä vielä yksi kivikko; niistä kahdesta viimeksi mainitusta mittasin vain selvemmän, joka oli läpimitaltaan 2,1 metriä koillis-lounas-suunnassa ja 2,5 m kaakko-luode-suunnassa. Kivet siinä olivat sammaltuneita, halkaisijaltaan rajoissa 10-45 cm. Niitä oli ehkäpä vain yhdessä kerroksessa. Siitä noin 30 metriä etelään on Lauri Laaksonen kertoman mukaan tiheää kivikkoa. Pihamaan länsilaidalla, Kollinojan pohjoisrannalla, on yksi rökkiö. Siihen lienee ainakin pihalta tuotu joskus kiviä.

Muutaman metrin päässä Kollin asuinrakennuksen itänurkasta sähköjohtokaivantoa kaivettaessa oli joskus tullut maan pinnan alta näkyviin kuin laatikkomaisessa ryhmässä olleita laattakiviä. Kolme kiveä oli muodostanut ikään kuin laatikon kolme pystysivua niitä huomattavasti suuremman kiven kyljen ollessa neljännen sivun paikalla. Näitten päällä oli ollut laaka, joka ei ollut ennen kaivamista ollut näkyvillä. Ne kivet eivät olleet inventointiaikana näkyvissä. Kiviryhmän koko oli ollut 30-40 cm X 30-40 cm:n luokkaa. Samaa kaivantoa tehtäessä samoilla tienoilla Lauri Laaksonen oli huomannut kaivannon reunoissa ja ehkä pohjassakin punaista maata 1,5 metrin matkalla. Kaivanto oli ollut noin 60-70 cm syvä. Punaisen värisävyyttä Laaksonen kertoi, että se oli ollut keltaiseen vivahtava, jotakin ruosteepunaisen ja kirikkaanpunaisen väliltä. Tämän punertavan kohdan päällä oli ollut tavallista vaaleampi maakerros.

Kollin pihamaan lähetyvillä puron eli ojan rannalta läheltä talon saunaa Laaksonen oli huomannut kuin kovan kuumuuden aiheuttamia muutoksia pienellä alalla maaperässä. Näitä maakerroksia ei inventoinnin aikana ollut näkyvillä. (Saunan luona olevan ison maakiven päällä on ollut myös näkyvillä tulenpidon merkkejä, mutta ne luonnollisesti voivat olla verraten myöhäistä alkuperää.) Saman ojan pohjoisreunalla on myös aluskivien varaan asetettu kivipaasi, joka on historiallisista lähteistä tunnetun keskiaikaisen rajapaikan kohdalla tai sen lähetyvillä (Kivirakennetta on selostettu inventointikertomuksessa tentatiivikohteena T4 Kollinojanpolvi). Paasi on noin 70 cm:n läpimittainen ja noin 20 cm paksu, melkoisen tasainenkin paksuudeltaan. Se on nostettu koholleen niin, että se on melkein vaakasuorassa hieman näkyvissä olevan kallionnokan tai ison maakiven ja kolmen pienen aluskiven varassa. Aluskivistä kaksi on päällekkäin korottamassa paaden laitaa riittävän ylös. Lauri Laaksonen ei tiennyt, mihin tarkoitukseen tämä rakenne olisi tehty. Sen iästä ei ole tietoa. Mielestäni tämä vaakasuoraan asetettu kivi saattaisi olla vanha rajamerkkikin tai sellaiseen liittyvä viisarikivi. Jo keskiajalla tunnettu Kollinojanpolven rajapaikka on suunnilleen tämän kiviryhmän paikkeilla, ehkä kuitenkin ojan vastakkaisella reunalla, koskapa pitäjänrajan kulmaus on nyt sillä puolen ojaa. Edellä mainituissa puhelinkeskustelussa Laaksonen kertoi havainneensa ojan vastakkaiselta puolelta noin 30 m:n päästä saman tapaisen, mutta pienemmän kiviryhmän. Tämä kiviryhmä on ryeikön peitossa, mutta sikäli kuin oli erottunut, siinäkin ehkä oli kivi korotettu toisilla koholleen.

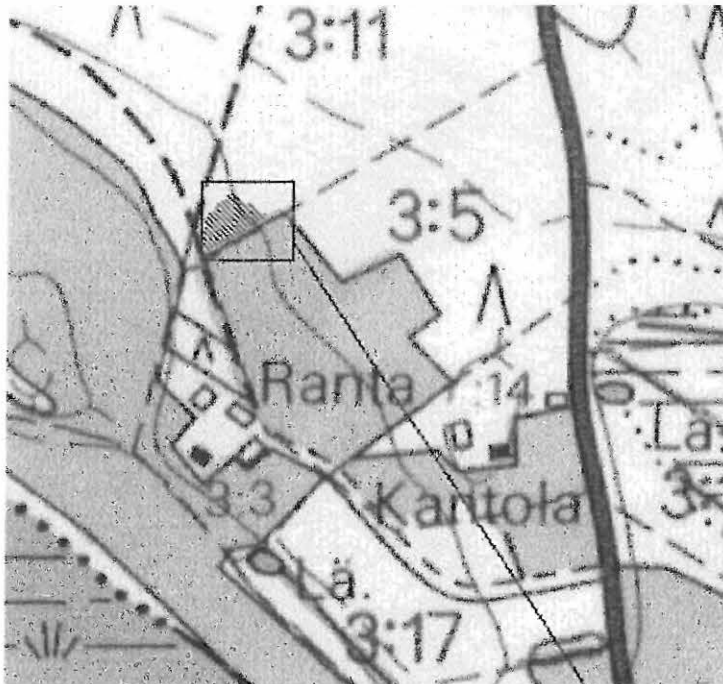
Samassa puhelinkeskustelussa Laaksonen kertoi myös nähneensä joskus koulupoikaikäisenä ollessaan kotinsa kasvimaasta löytyneen ruosteisen kirveen, jonka reunassa oli silmukka. Kirves oli ollut onnto kuin tuppi. Kirveen terän mitat olivat olleet jotakin 10 X 5 X 3 cm:n luokkaa. Laaksonen arveli samalla, että esine saattaisi olla yhä jossakin Kollin aitassa säilyneenä.

Yksi ehkä luonnollinen kuoppa on kivessä, joka on Kollin asuinrakennuksen lounaispään ja puron puolivälissä ehkä kutakuinkin rakennuksen harjan linjan paikkeilla. Laaksonen kertoi kuopan olevan 10-15 cm laajan.

Vanha riihen paikka on Kollin pihan lähellä sijainnissa 6705 53, 2466 10. Sillä kohtaa maata kaivettaessa oli huomattu peruskivien alle asetetun joitakin puita riihtä tehtäessä.

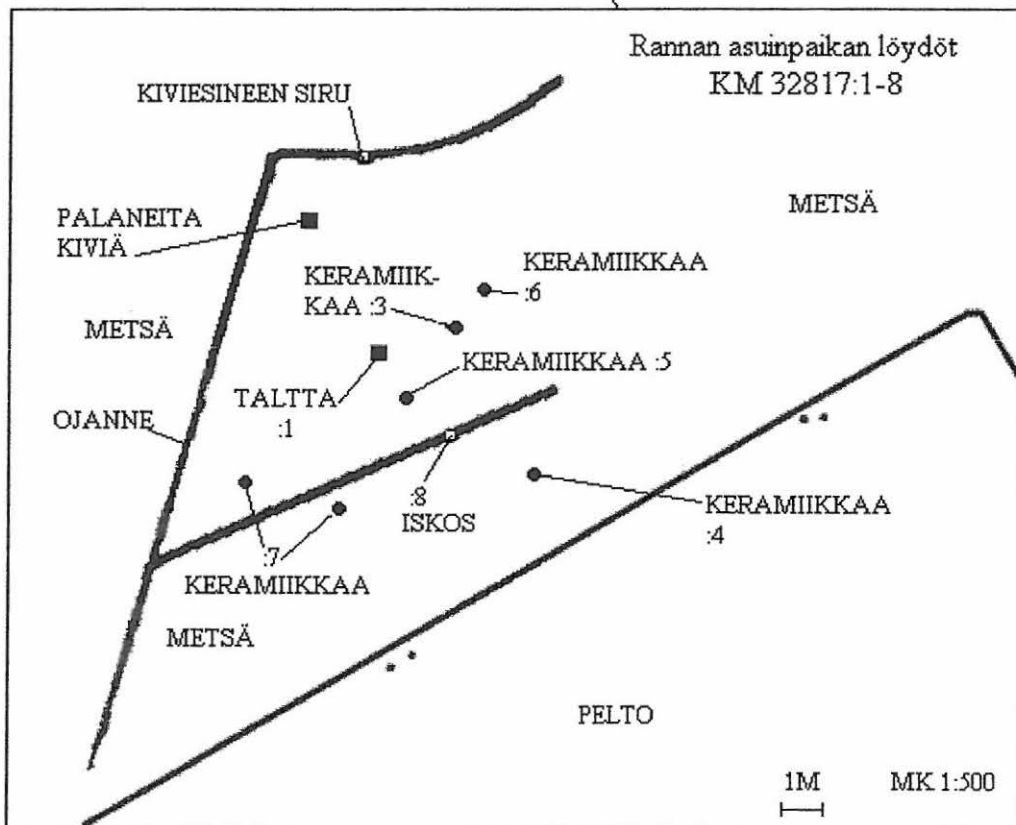
Karttaan olen merkinnyt vielä Lauri Laaksonen näyttämän metsämaalla olevan vanhan ojaryhmän ja entisen hiilimiilun paikan. Kollin pihalla olevan aitan alla on ollut melkoisia määriä rautakuonaa, kertoi Laaksonen. Hän näytti rautakuonan paloja, ja totesin kompassin avulla niissä olevan jäljellä hieman rautaa. Paja on joskus tainnut olla pihalla niillä tienoilla, missä nyt on Kollin konehallin koillinen pääty (sijainnissa: 6705 48, 2466 35). Siinä oli ennen ollut ahjon kivikehykseksi arveltu rakenne, jonka pituus oli ollut 2 metriä ja leveys 1½ metriä. Laaksonen kertoi niillä tienoilla olleen ruosteenruskeaa maata ja rautakuonaa.

Karttaote n:o 22



Viivoitus:
Rannan
kivikautinen
asuinpaikka

Peruskartta:
2023 06 KIIKALA
painovuosi 1981.



Valokuvia

Turun maakuntamuseon valokuva-arkisto




KF 012675. Rannan kivikautinen asuinpaikka (19) etelästä Rannan talon luota kuvattuna.




KF 012676. Rannan kivikautista asuinpaikkaa (19).




KF 012683. Etualalla Jokipellon kivikautista löytöaluetta (31) lännestä kuvattuna.



KF 012685. Etualalla Silvan kivikautista asuinpaikkaa (32) idästä kuvattuna.



KF 012705 Aluskiville asetettu kivilaaka Kollin maalla (T4). Tämä kivrakenne liittyy ainakin sijaintinsa puolesta Kollin-
ojanpolven rajapaikkaan, josta on tietoja jo keskiajalta.



KF 012732. Ristinummen kuopparyhmästä (T6). Yhden kuopan
pohjalla oleva tulisija.



KF 012687. Sillanpään kivikautista asuinpaikkaa (1).
Etualalla iskosten löytökohtaa tilojen välisen rajan tienoilla.
Kuvattu pohjoisesta.

Paikannimihakemisto

Mukana tässä ei ole kylien eikä vesistöjen nimiä eikä sellaisia paikannimiä, jotka tarkoittavat jonkin muinaisjäännöskohteen osaa. Viittauksia ei ole yleiskarttoihin, karttaotteisiin eikä suppeaan luetteloon. Edellä olevaan muinaisesineiden luetteloon on viitattu silloin, kun sen tietoihin ei ole viitattu minkään inventointikohteen kuvauksessa.

AHOPELTO	: 49
ALI-ANTTILA	: 91
ALI-KRIIP(P)I	: 35
ALI-LÄÄPPÄ (VRT. "LÄÄPPÄ")	: 21, 21
ALI-VESÄ	: 3, 21, 22, 22, 30
ALI-ÖRSI	: 2, 37, 98
ARO	: 3, 56
ESKOLA	: 94, 97
ETUJOKI	: 97
HAUKANMÄKI	: 100, 101, 01
HEINARO	: 94
HERMOLANVAHA	: 58, 78-, 100
HOLMA	: 33
HUHTALA	: 2, 33, 92
HUVIKUMPU	: 68
ISOARO	: 97
ISOLEMPA	: 19
ISOSUO	: 49, 87
ISOTALO	: 19
JAAKOLA	: 95
JAANU	: 97
JOENSUU	: 92, 100
JOKIHARJU	: 90-
JOKIPELTO	: 2, 60-
JUSSILA	: 95-, 87
JÄPPI	: 93
JÄPPILÄ	: 92
KAARLE	: 2, 19, 55
KALKKILA	: 26, 76
KALKKILANMÄKI	: 76-
KALKKIMÄKI	: 70-
KAPPELINKULMA	: 87
KAREN	: 94
KARHUNKORPI	: 100
KARILA	: 95
KASINOJAN PELTO	: 21, 21
KAUKO	: 15, 95
KAUKOPELTO	: 17
KAUNELA	: 42-
KAUNISTO	: 26
KIERIKKA	: 97
KIISTALA	: 65
KISSELMÄKI	: 69
KISSELMÄKI	: 69
KNAAPI	: 93, 94
KOIVISTO	: 93
KOIVULA	: 74
KOLLI	: 26, 28-, 64, 77, 82-, 83, 83
KOLLINNUMMI	: 64, 64

KOLLINOJANPOLVI	: 77, 83-
KONKILONPELTO	: 95
KOSKENPÄÄ	: 97
KOTOPELTO	: 2, 2, 31, 54, 73, 80
KRAATARI	: 95, 99
KRAPI	: 53
KRAP(P)ENPYÖLI	: 2, 42, 43, 44
KUJAMO	: 98
KUJANPÄÄ	: 75
KULTALÄHDE	: 65-, 100
KUUSELA	: 70
KUUSISTO	: 89-
KYLÄNPÄÄ	: 46, 47-, 52
KYLÄ-SIPILÄ	: 2, 3, 39, 40
KÄLLÖ	: 15
LAPINSUO	: 100
LAUTSILTA	: 81
LEHTINIEMI	: 49, 50
LEMPA	: 95
LITSI	: 60-
LUOMA	: 45
LÄÄPPÄ	: 100
METSÄMAA	: 46
METSÄ(N)OJA	: 94
MYLLYKANKARE	: 32
MYLLYMÄKI	: 57
MYLLYTRYYKI	: 2, 42, 43, 44
MYÖTMÄKI	: 100-
MÄKELÄ	: 96
MÄKILÄ	: 34, 64
NALKKI	: 96
NISSO	: 92
NOKKAPELTO	: 87
NUMMILA	: 97
NUMMISTO	: 19
OJALA	: 94
OJAMÄENKALLIO	: 100, 101, 101
OSUUSKAUPAN MYYMÄLÄ	: 94
PAATTISKALLIONMÄKI	: 100
PAUNLAHTI	: 96
PELTO-HEIMOLA	: 21
PERTTELIN YHTEISMETSÄ	: 86
PETÄJISTÖ	: 53
PIETI	: 92
PORMESTARI	: 16, 57, 93, 100
PUOLO	: 2, 15, 54, 94, 95
PUROLA	: 95
PYHÄTÖYRÄS	: 63, 95
PYYMÄKI	: 38
PYÖLI	: 94
RANTA	: 2, 3, 46
RANTANIITTY	: 46
RASI	: 2, 3, 39, 40, 101
RAUHANIEMI	: 2, 52, 87, 100
RIITAPELTO (Vrt. RITA)	: 94
RISTINUMMI	: 34, 85-, 100
RITA(PELTO) (Vrt. RIITAPELTO)	: 94
ROPAKONPELTO	: 15
RUNKO	: 42

RUSKO	: 2, 31, 32, 73, 97
RÖYSY	: 69, 96
SAARENPÄÄ	: 70-
SAARIPELTO	: 87
SAINION PUUTARHA	: 14
SALMENRANTA	: 2, 51, 98
SAMMALNIITTY	: 81-
SAMMALOJA	: 84-, 91-
SAMPPAMÄKI	: 98
SAVISILTA	: 96
SEPPÄ	: 19, 38, 49, 50, 53
SILLANPÄÄ	: 2, 3, 38
SILMÄLÄHDE	: 25, 72, 67, 100
SILVA	: 2, 62, 100
SIMOLA	: 33, 99
SIPILÄN NIITTY	: 16
SUOLAKKO	: 14, 15, 15
SUUTARI	: 16, 16, 16, 16, 16
TAATAN SUO	: 15
TAKA-LÄÄPPÄ	: 21
TAKANIITTY	: 96
TAKAPELTO	: 14, 54, 95
TAMMENKORPI	: 86
TAMMENMÄKI	: 100
TEILINUMMI	: 68
TERVAKANKARE	: 88
TIRPANNOKKA	: 86-, 100
TOPULI	: 2, 18, 24-, 67, 67, 68, 72, 96, 96, 98
TRYYKI	: 95
TUPANUMMI	: 89
TYÖVERI	: 19
TÖYKKÄLÄ	: 24, 25, 67, 67, 72, 73
TÖYRÄPELTO	: 63
URHO	: 15, 41
UUSITALO	: 2, 35-, 43, 85, 93, 96
VANHA-TYÖVERI (Vrt. TYÖVERI)	: 55
VIHRONPELTO	: 93-
VÄHÄLEMPÄ	: 92-, 95
YLI-ANTTILA	: 35-, 37
YLI-ANTTILANMÄKI	: 100
YLI-ISOPERHE	: 65, 98
YLIKRIIPI	: 38
YLI-LÄÄPPÄ ("LÄÄPPÄ" s. 100)	: 58-, 79
YLI-PERHE	: 98
YLISIMOLA	: 92, 97
YLI-VESÄ	: 22, 80-
YLÖSBAKA	: 92
ÄIJÄNKULJU	: 100
ÄMMÄNKULJU	: 100
ÄYRIKOJA	: 14, 15, 15

Liite: Kiikalan muinaisjäännökset ja
tentatiivikohteet muinaisjäännöstyyppittäin

MJREK	Inv. n:o 2001	PK-lehti	Paikannimi	Tyyppi	Ajoitus	x	y	z	Aikaisemmat tutkimukset	Luokka
	2	2023 03	Kalkkila	asuinpaikka	kivikausi	6706 70	2465 80	n. 60	Inv. Matti Huurre -65	2
	3	2023 03	Kolli 1	asuinpaikka	kivikausi	6705 81- 6705 98	2465 52- 2465 61	47,5 -55	Inv. Matti Huurre -65	-
	4	2023 05	Ali-Vesä	asuinpaikka	kivikausi ja rautakausi	6695 61- 6695 66	2470 62- 2470 67	50-55	Inv. Matti Huurre -65	2
	6	2023 05	Myllykankare	asuinpaikka	kivikausi	6697 08	2471 56	55-65	Tark. 1909 (Hjalmar Appelgren-Kivalo), Inv. Matti Huurre -65, Hans-Peter Schulz -91	
	7	2023 06	Huhtala	asuinpaikka	kivikausi	6707 97- 6708 09	2470 10- 2470 22	55-70	-	-
	8	2023 05	Mäkilä	asuinpaikka	kivikausi	6699 20	2474 04	75-80	Inv. Matti Huurre -65	2
	9	2023 05	Uusitalo	asuinpaikka	kivikausi	6698 34- 6698 45	2477 54- 2477 66	55-65	Inv. Matti Huurre -65, Hans-Peter Schulz -91	2
	11	2023 05	Sillanpää	asuinpaikka	kivikausi	6699 18- 6699 22	2477 83- 2477 95	65-75	Inv. Matti Huurre -65	2
	13	2023 06	Kylä-Sipilä	asuinpaikka	kivikausi	6701 79- 6701 96	2474 06- 2474 30	67,5- 75	Inv. Matti Huurre -65	2
	14	2023 06	Urho	asuinpaikka	kivikausi	6703 74	2474 80	75-80	Inv. Matti Huurre -65	2
	15	2023 06	Kaunela (myös nimellä Myllykulma)	asuinpaikka	kivikausi	6704 56	2470 00	70-75	Inv. Matti Huurre -65	2
	18	2023 06	Luoma	asuinpaikka	kivikausi	6706 00	2471 53	70	Inv. Matti Huurre -65	2
	19	2023 06	Ranta	asuinpaikka	kivikausi	6701 67 6701 72	2475 56- 2475 60	70-75	Inv. Matti Huurre -65	2
	20	2023 06	Kylänpää	asuinpaikka	kivikausi	6701 80	2475 35	70-75	Inv. Matti Huurre -65	2
	21	2023 06	Ahopelto	asuinpaikka	kivikausi	6702 05	2476 35	72,5	Inv. Matti Huurre -65	2
	22	2023 06	Lehtiniemi	asuinpaikka	kivikausi	6702 25	2475 62	70-75	Inv. Matti Huurre -65	2
	25	2023 06	Krapi eli Seppä	asuinpaikka	kivikausi	6703 32- 6703 42	2476 35- 2476 40	70-75	Inv. Matti Huurre -65	2
	28	2023 05	Aro	asuinpaikka	kivikausi ja rautakausi	6696 42- 6696 52	2470 23- 2470 30	59-62	Inv. Matti Huurre -65, Hans-Peter Schulz -91	2
	29	2023 05	Myllymäki	asuinpaikka	kivikausi	6697 09	2471 09	62-64	Inv. Hans-Peter Schulz -91	2
	30	2023 05	Yli-Lääppä	asuinpaikka	kivikausi	6697 95	2476 43	54-56	Inv. Hans-Peter Schulz -91	2

	31	2023 06	Jokipelto	asuinpaikka	kivikausi	6704 77- 6704 81	2475 49- 2475 51	70-75	-	-
	32	2023 06	Silva	asuinpaikka	kivikausi	6702 44- 6702 58	2477 19- 2477 32	67,5-75	-	-
	33	2023 06	Pyhätöyräs	asuinpaikka	kivikausi	6707 04	2470 30	70-72,5	-	-
	1	2023 02	Topuli	asuinpaikka (?)	kivikausi ja hist. aika	6695 55- 6695 66	2469 64- 2469 82	60-68	Inv. Matti Huurre -65, Hans-Peter Schulz -91	2
	5	2023 05	(Ruskon) Kotopelto	asuinpaikka (?)	kivikausi	6695 76	2471 12	70-75	Inv. Matti Huurre -65	2
	10	2023 05	Ali-Örsi	asuinpaikka (?)	kivikausi	6698 88	2477 06	n. 60	Inv. Matti Huurre -65	2
	12	2023 06	Rasi	asuinpaikka (?)	kivikausi	6701 63- 6701 72	2474 62- 2474 75	67,5-75	Inv. Matti Huurre -65	2
	16	2023 06	Myllytryyki	asuinpaikka (?)	kivikausi	6704 89- 6704 92	2471 58- 2471 63	65-75	Inv. Matti Huurre -65	2
	17	2023 06	Krappenpyöli	asuinpaikka (?)	kivikausi	6705 00	2471 92	65-70	Inv. Matti Huurre -65	2
	23	2023 06	Salmenranta	asuinpaikka (?)	kivikausi	6702 63	2475 03	70-75	Inv. Matti Huurre -65	2
	24	2023 06	Rauhaniemi (1)	asuinpaikka (?)	kivikausi	6702 90	2475 86	75-80	Inv. Matti Huurre -65	2
	26	2023 06	Puolo eli Kotopelto	asuinpaikka (?)	kivikausi	6704 20	2475 85	75-80	Inv. Matti Huurre -65	2
	27	2024 04	Kaarle	asuinpaikka (?)	kivikausi	6711 26	2473 30	75	Inv. Matti Huurre -65	2
	T1	2023 05	Yli-Vesä	asuinpaikka?	kivikausi	6694 70	2470 70	50-55	Inv. Matti Huurre -65	-
	T2	2023 05	Sammalniitty	asuinpaikka?	kivikausi	6697 72	2471 40	n. 60	Inv. Matti Huurre -65	-
				kalkinpolto- uuneista, kts. kohta ”muinais- jäännösryhmät” alempana						
	T6	2023 05	Ristinummi	kuopparyhmä	hist. aika	6699 69	2474 65	80-85	Tark. Anna-Liisa Hirviluoto 1960, inv. Matti Huurre -65	?
	T7	2023 09	Tammenkorpi	kuopparyhmä	hist. aika	6703 60	2482 05	95-100	Inv. Matti Huurre -65	?
	T9	2023 06	Isosuo	kuopparyhmä	?	6701 65	2475 93	75-77,5	Inv. Matti Huurre -65	?
	T10	2023 06	Rauhaniemi 2	kuopparyhmä	hist. aika?	6702 79	2475 70	80-85	Inv. Matti Huurre -65	?
	40	2023 02	Töykkälä E	latomus	?	6695 62	2469 86	71	Inv. Hans-Peter Schulz -91	2
	41	2023 05	Rusko	latomus	?	6695 80	2471 10	70-75	Inv. Matti Huurre -65	?
	T3	2023 03	Kolli 2	latomuksia	?	6706 07	2465 62	55	-	-

	T5	2023 06	Sammaloja	latomuksia	?	6701 00- 6701 03	2472 64 2472 66	80-85	-	-
	38	2023 06	Kisselimäki	louhos	hist. aika	6709 28	2474 93	100	Inv. Matti Huurre -65	?
				(louhoksia, kts. myös kohta "muinaisjään- nösryhmät" alempana)						
	35	2023 06	Kultalähde	lähde	hist. aika	6705 23	2479 68		Inv. Matti Huurre -65	?
	36	2023 02	Silmälähde	lähde	hist. aika	6695 56	2469 72	60	Inv. Matti Huurre -65	?
	37	2023 02	Teilinummi	mestauspaikka	hist. aika	6695 68	2468 16	85	Inv. Matti Huurre -65	?
	39	2023 09	Kalkkimäki	muinais- jäänösryhmä: louhoksia, kalkinpoltto- uuni	hist. aika	6701 93- 6702 24	2482 28- 2482 54	100-110	-	-
	44	2023 03	Kalkkilanmäki	muinais- jäänösryhmä: louhos, kalkinpoltto- uuni, kaivant	hist. aika	6706 53- 6706 56	2465 82- 2465 85		-	-
	34	2023 03	Kollinummi	pyyntikuoppa	hist. aika	6705 00	2467 18	97,5-100	-	-
	45	2023 05	Hermolan Vahakivi	rajamerkki	hist. aika	6697 54	2476 42		Inv. Matti Huurre -65	?
	T4	2023 03	Kollinojanpolvi	rajamerkki?	hist. aika	6705 40	2466 16	n. 55-60	-	-
	42	2023 03	Koivula	tervahauta	hist. aika	6705 70	2467 56		-	-
	43	2023 06	Kujanpää	tervahauta	hist. aika	6700 58	2472 94		-	-
	T11	2024 01	Tervakankare	tulisijan paikka	?	6714 28	2469 02	n. 70	Inv. Matti Huurre -65	?
	T8	2023 06	Tirpanokka	väitetty kirkon paikka	hist. aika				Inv. Matti Huurre -65	?