

KITEEN ARKEOLOGINEN INVENTOINTI

Petro Pesonen 2004



Kyöpelinvuoren kivikautinen asuinpaikka

Pohjois-Karjalan museo

Wahman 22.3.2005
Wahman L

Sisällysluettelo

Johdanto	1
Muinaisilla poluilla -hanke.....	1
Kiteen sijainti ja maantiede	1
Topografia, kallio- ja maaperä	1
Vesistöt	3
Kiteen arkeologinen tutkimushistoria.....	6
Inventoinnin kenttätyöt.....	7
Inventoinnin tulokset	8
Esihistorialliset kiinteät muinaisjäännökset ja irtolöydöt	9
Historiallisen ajan muinaisjäännökset ja tentatiivikohteet.....	13
Raportin rakenne	13
Yleiskartat ja diagrammit.....	15
Kiinteät muinaisjäännökset.....	15
Tentatiivikohteet.....	16
Paikannetut irtolöydöt	17
Suojelukohdeluettelo - Kiteen kiinteät muinaisjäännökset	18
Löytöluettelo	44
Kuva- ja negatiiviluettelo.....	48
Dialuettelo	50
Luettelo kohteista peruskarttalehdittäin	53
Kohdehakemisto	55
Kohdekuvaukset karttaotteineen	61
Kiinteät muinaisjäännökset.....	61
Tentatiivikohteet.....	199
Irtolöytöpaikat	221
Valokuvataulut.....	274
Osteologinen analyysi (Kati Salo)	289
<i>Radiokhiiliäpötköt</i>	<i>301</i>

Johdanto

Muinaisilla poluilla -hanke

Pohjois-Karjalan museon koordinoima Muinaisilla poluilla –hanke käynnistyi vuoden 2004 alusta ja projektin on tarkoitus päättyä toukokuussa 2006. Hankkeen idealistisena tavoitteena on nostaa esiin Karjalan esihistorian omaleimaisia piirteitä. Muina pitkäaikaisina tavoitteina on kerätä tietoja tutkimusalueen esihistoriallisesta asutuksesta mm. opetusta ja tutkimusta varten, vahvistaa alueen matkailuelinkeinoja hyödyntämällä kulttuurikohteita matkailussa, tiivistää museoiden raja-alueyhteistyötä ja kehittää uusia yhteistyömuotoja venäläisten ja suomalaisten tutkijoiden välille sekä estää muinaismuistojen tuhoutuminen.

Hankkeen kohdealue Venäjällä on Karjalan Tasavallan ns. luovutettu alue sekä Äänisen itärannan kalliopiirosalueet. Suomessa kohdealueena on kuusi pohjoiskarjalaista kuntaa Keski-Karjalassa (Kesälahdi, Kitee, Rääkkylä, Tohmajärvi, Tuupovaara ja Värtsilä). Projektin yhteistyökumppaneita ovat Itä-Suomen lääninhallitus, Karjalan Kulttuuriministeriön Kulttuurialoitteiden Keskus, Karjalan Valtion Kotiseutumuseo, Pietarin Tiedeakatemia, Joensuun yliopiston Karjalan tutkimuslaitos, Museovirasto, Suomalaisen Kirjallisuuden Seura ja tutkittavat pohjoiskarjalaiset kunnat. Hankkeen kokonaiskustannusarvio on 240 000 euroa ja hankkeen rahoittavat Euroopan Unioni, Itä-Suomen lääninhallitus, Joensuun kaupunki sekä tutkimusalueen kunnat. Hankkeen vastuullinen vetäjä on Joensuun kaupunki/Pohjois-Karjalan museo. Projektipäällikkönä toimii Eeva-Riitta Majoinen ja projektisihteerinä Johanna Laitinen.

Muinaisilla poluilla –hankkeessa on viisi keskeisintä toimenpidettä, joista ensimmäinen on em. kuntien arkeologinen perusinventointi Suomessa. Tämä vaihe toteutettiin kesällä 2004, jolloin allekirjoittanut inventoi Kiteen kaupungin ja Kesälahden kunnan, FM Oili Forsberg inventoi Rääkkylän, Tohmajärven ja Värtsilän kunnat ja FM Taisto Karjalainen inventoi Tuupovaaran kunnan. Inventointihankkeeseen kuului myös Kiteen ja Kesälahden ortodoksiperäisten muinaisjäännösten inventointi, jonka suorittivat Ville Laakso ja Timo Sepänmaa. Toisena toimenpiteenä on kartoittaa Venäjän Karjalassa arkeologista kulttuuriperintöä ja sen soveltuvuutta kulttuurimatkailuun kesällä 2005. Kolmantena toimenpiteenä on koota arkeologisen inventoinnin ja kartoitustyön tulokset digitaaliseen paikkatietokantaan. Neljäntenä järjestetään syyskuussa 2005 suomalais-venäläinen arkeologinen tutkijaseminaari Joensuussa. Viidentenä kohtana on käsikirjoituksen laatiminen Äänisen alueen kalliopiiroksista sekä toimittaa esihistoriamatkailijan käsikirja ja seminaarijulkaisu em. seminaarista.

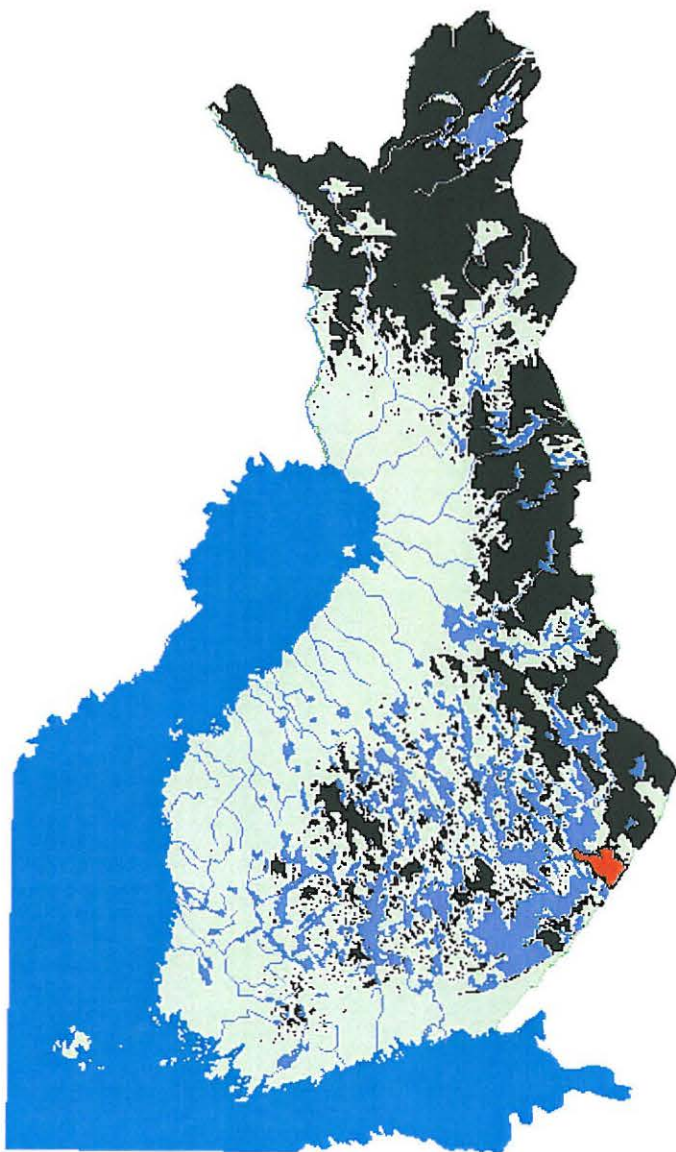
Muinaisilla poluilla –hankkeen arkeologiset inventoinnit Keski-Karjalassa täydentävät Pohjois-Karjalan museon vuosina 2002-2003 Polkuja esihistoriaan –projektin puitteissa tehtyjä inventointeja, jolloin inventoitiin Joensuun ja Outokummun kaupungit sekä Liperin, Polvijärven, Kiihtelysvaaran, Kontiolahden, Enon ja Pyhäselän kunnat. Projektien ansiosta suurimmassa osassa Pohjois-Karjalan kunnista on tehty moderni arkeologinen perusinventointi 2000-luvulla. Toistaiseksi inventoimatta ovat vielä Ylä-Karjalan viisi kuntaa tai kaupunkia: Juuka, Nurmes, Lieksa, Valtimo ja Ilomantsi.

Kiteen sijainti ja maantiede

Topografia, kallio- ja maaperä

Kitee sijaitsee Pohjois-Karjalan maakunnan eteläosassa, sen rajanaapurikuntia ovat Uukuniemi, Kesälahdi, Savonranta, Rääkkylä ja Tohmajärvi. Idässä Kitee rajoittuu Venäjään, johon osa Kiteen kylistä liitettiin toisen maailmansodan jälkeen. Kiteen pinta-ala on vähän yli 1130 km², josta maa-alaa on n.

860 km², loput järviä ja jokia. Kitee kuuluu Salpausselkä-vyöhykkeeseen, jolle ovat tyypillisiä suuret reunamuodostumat sekä pitkittäisharjut. Kiteen korkeimmat alueet sijaitsevat Rokkalassa (171 m mpy), Misolassa (Rasivaara 172,2 m mpy) ja Juurikassa (Riuttavuori 153 m mpy). Kiteen itäosan Potoskavaarassa on myös suuria korkeuseroja ja täältä alkaakin ns. Vaara-Karjalan vuorimaa. Kallioperältään Kitee jakautuu pääpiirteissään kahteen osaan, etelälounaiseen graniittigneissialueeseen ja läntiseen karjalaisen liuskeiden alueeseen. Yleisimmät maalajit Kiteellä ovat moreeni, sora, hiekka ja turve. Kiteen halki kulkevat lounaasta koilliseen ensimmäinen ja toinen Salpausselkä, ensimmäinen Kangasjärven ja Säynejärven itäpuolelta ja toinen Kesälahdelta Tolosenmäen kautta Onkamon suuntaan. Näihin suuriin jäätikön reunamuodostumiin liittyy joukko pitkittäisharjuja, joista Salpausselkien välisellä alueella pisin on Korkeakankaalta lähtevä Kiteen keskustan länsipuolelle päättyvä Kiteenjärven etelärantaa myötäilevä harju. Toisen Salpausselän länsipuolen tärkeimmät harjut ovat Tolosenmäeltä alkunsa saava, pitkälle Rääkkylään jatkuva Jaamankangas ja Puhoksen harju.¹



Kiteen kaupungin sijainti. Mustalla merkitty supra-akvaattiset (vedenkoskemattomat) alueet.

¹ Tämä luku ja osa seuraavistakin luvuista perustuu teokseen: Simola, Marja: Kiteen luonnonympäristön ja ympäristöhistorian kuvaus. Pitäjä rajojen mailla. Kitee ja Rääkkylä vuoteen 1870. Jyväskylä 1994. Pinta-alat eivät täysin pidä paikkaansa, sillä aiemmin Rääkkylään kuulunut Asikon saari on liitetty Kiteeseen 2000-luvulla.

Vesistöt

Kiteen vesistöistä suurimmat ovat Pyhäjärvi ja Orivesi, jotka kuuluvat Saimaan-Vuoksen vesistöalueeseen. Pienemmistä järvistä Saimaan valuma-alueeseen kuuluvat myös Ätäskö, Juurikkajärvi, Suuri Niivunki, Piimäjärvi ja Särkijärvi. Kiteenjärvi muodostaa oman Laatokan pohjoispäähän laskevan Kiteenjoen-Tohmajoen vesistöalueensa, johon kuuluvat Kiteenjärven lisäksi lukuisat Kiteen itäosan pikkujärvet, kuten Hyypijärvi, Pitkäjärvi, Säynejärvi, Lautakko, Iso Heinäjärvi ja Kangasjärvi.

Jään perääntyessä luoteeseen jääkauden loppuvaiheissa, syntyi sen reunan eteen sulamisvesistä Baltian jääjärvi, joka muodosti Itämeren ensimmäisen vaiheen. Baltian jääjärven vanhin vaihe (B I) ulottui Kiteellä ensimmäiselle Salpausselälle, toinen vaihe (B II) Salpausselkien välimaastoon ja kolmas vaihe (B III) toiselle Salpausselälle. Billingenin uoman avauduttua Keski-Ruotsissa n. 9500 eKr. syntyi meriyhteys Pohjanmereen ja jääjärvivaihe päättyi Yoldia-merivaiheen alkamiseen. Kiteellä Baltian jääjärven rantatasanteet sijaitsivat yli 100 m:n korkeudella ja korkeimmillaan B III:n asemaksi on mitattu Laakikankaalla n. 110 m mpy. Tätä korkeammalla olevat alueet ovat supra-akvaattisia eli vedenkoskemattomia. Korkeimmilla kohdilla Kiteen vesistöistä ovat eräät toisen Salpausselän keskellä sijaitsivat pienet lammet, jotka ovat saattaneet isoitua jo jääjärvivaiheessa tai viimeistään Yoldia-vaiheen aikana (esim. Haapolampi, Porttilampi, Piilolampi, Pitkälampi, Kalmolampi ja Löytölampi).

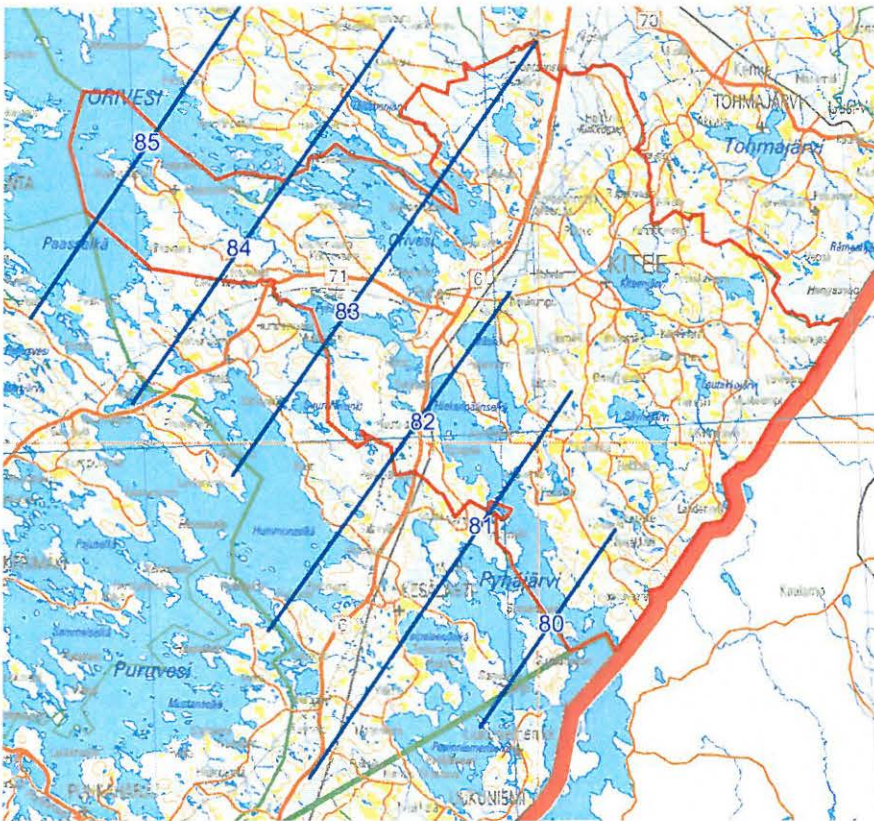
Baltian jääjärven laskeuduttua kuroutuivat Kiteenjoen vesistöalueen järvet itsenäisiksi. Kiteenjärven pinta on kuroutuessa ollut ilmeisesti n. 85 m mpy korkeudella ja aluksi se on saattanut olla yhteydessä Pyhäjärveen nykyisten suoalueiden kautta Kiteen kirkonkylän länsipuolella. Maankohoamisen myötä Selkueenharjun jatkeelle Kiteenjärven pohjoispäähän muodostui Saimaan ja Kiteenjoen vesistöalueiden välinen vedenjakaja. Tämän jälkeen Kiteenjärven ja muiden Kiteenjoen vesistöön kuuluvien järvien historiassa ei liene tapahtunut suuria muutoksia ennen historiallisen ajan järvenlaskuja, joita Kiteellä on tehty runsaasti. 1770-1850 -luvuilla järviä laskettiin yhteensä 3 metriä, joka vaikutti ainakin siihen, että Kiteenjärvi kutistui huomattavasti, Pitkäjärvi kuivui lähes kokonaan ja aiemmin omaksi järvekseen kuroutunut Humalajärvi kuivui täysin. Jos Kiteenjärven pinta on ollut 85 m mpy järven kurouduttua Yoldia-merestä, järvenlasku oli 3 m ja nykyään järven pinta on vähän yli 79 m mpy, niin jonkin verran kallistumisen aiheuttamaa rannansiirtymistä järvellä on ilmeisesti tapahtunut esihistorian aikana. Koska laskujoki on kaakossa, ei varsinaista tulvimista liene tapahtunut kuin aivan järven kaakkoispäässä. Muualla ranta on laskenut.

Kun Baltian jääjärvi laski Yoldia-meren tasoon, muodostui järven eteläosaan vielä 100-200 vuotta kestänyt Etelä-Saimaan jääjärvivaihe, joka lopulta päättyi kun Ristiinan ja Mäntyharjun kynnykset paljasuivat jään alta ja tämäkin jääjärvi laski Yoldia-meren tasoon n. 9200 eKr. Muutama vuosisata myöhemmin Etelä-Saimaa kuroutui Yoldia-merestä Savonlinnan kohdalla. Tässä vaiheessa muu Saimaan alue oli vielä osa vedenpinnaltaan laskevaa Yoldia-merta ja siitä kuroutuvia järviä, kunnes meren lasku-uoma Keski-Ruotsissa nousi meren pinnan yläpuolelle ja Itämeressä alkoi Ancylyus-järvivaihe n. 8900 eKr. Ancylyus-järvi oli alkuvaiheessaan transgressiivinen, huipun ollessa n. 8400 eKr. Veden pinta lähti laskemaan vasta Tanskan salmien avauduttua n. 8200 eKr. Tämän jälkeen Saimaan selät kuroutuivat pikkujärviksi omiksi järvikseen kynnysten noustessa veden pinnan yläpuolelle; Varkauden kynnys n. 7900 eKr. ja Suomenselkä n. 7500 eKr. Saimaan järvien lasku-uoma oli tässä vaiheessa Pielavedeltä Päijänteen kautta Ancylyus-järveen. Itämeren Ancylyus-järvivaihe päättyi n. 7200 eKr., jonka jälkeen seurasi Mastogloia-vaihe, jolloin Itämeri laski Pohjanmeren tasoon ja seurasi nykyistä Itämerta edeltävä Litorina-merivaihe n. 6500 eKr. alkaen. Saimaalla vedenpinta lähti Pielaveden lasku-uoman kaakkoispuolella nousuun ja vuoteen 5100 eKr. suuri osa Saimaan vesistöalueen järvistä oli yhdessä tasossa muodostaen ns. Suur-Saimaan.

Suur-Saimaan aikana järvialueen veden pinta oli suurelta osaltaan transgressiivinen siten, että Pielaveden uoman luoteispuolella vesi ei järviä aikana noussut ja Matkuslammen uoman avauduttua

Ristiinassa n. 4800 eKr. vedennousu lakkasi myös Kuopion luoteispuolella ja Kärenlammen uoman avauduttua Lappeenrannassa n. 4400 eKr. vedennousu lakkasi Ristiina-Joensuu –tason luoteispuolella. Lopullisesti transgressio lakkasi Saimaalla v. 4000 eKr. tienoilla kun veden paine mursi Salpausselän ja Vuoksen uoma syntyi. Tämän jälkeen Saimaalla alkoi veden pinnan lasku, joka jatkuu edelleen. Vähitellen järvialtaat ovat erkaantuneet toisistaan niitä erottavien kynnysten noustua veden pinnan yläpuolelle.

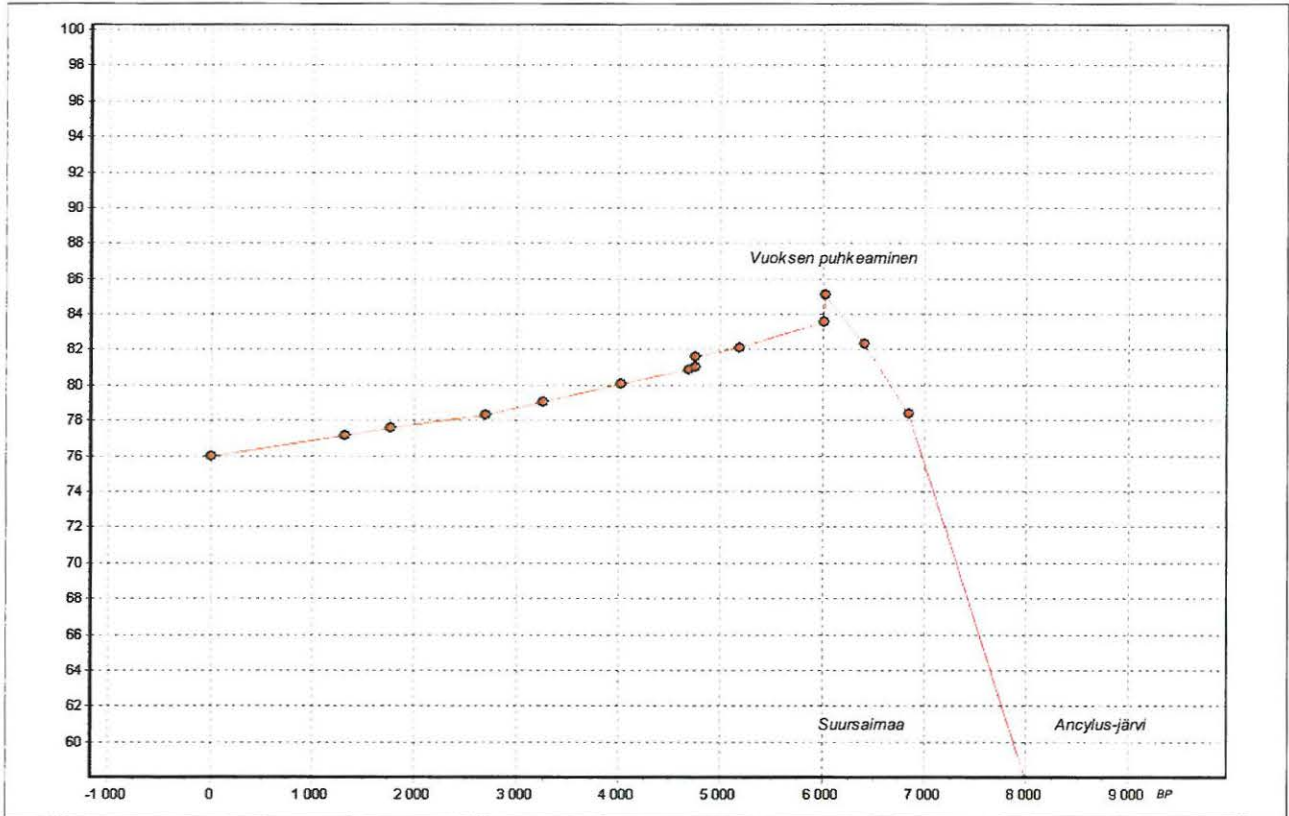
Kiteellä Saimaan rantahistoria oli koko Suur-Saimaa –vaiheen aikana transgressiivinen aina Vuoksen puhkeamiseen saakka. Järvivaihe myös peitti täällä alleen varhaisemmat Yoldia- ja Ancylus-rannat, joten vaikka tässä vaiheessa asutusta olisi Saimaan rannoilla ollutkin, ovat ne jääneet Saimaan tulvan alle ja pääosin varmasti tuhoutuneet. Tulvasedimenttien alle lienevät jääneet myös Suur-Saimaan järvi-vaiheen aikaiset asuinpaikat ennen Vuoksen puhkeamista 4000 eKr., johon viittaa myös Kiteen Koivikon asuinpaikan keramiikkalöytö mutahaudasta Lepikonjoen varrella, n. 1,2 m syvyydeltä. Itse löytöpaikan korkeus on peruskartalta arvioituna n. 81 m mpy. Koska Suur-Saimaan pinta on näillä tienoilla yltänyt n. 82 m mpy korkeudelle, on löytöpaikka selvästi jäänyt transgression alle n. 4500 eKr. Saviastian palan tyyli, varhaiskampakeramiikan vanhempi variantti (Ka I:1) sopii hyvin tähän ajatukseen ja ajoitukseen. Suursaimaan korkein ranta on Pyhäjärven eteläpäässä n. 80 m mpy korkeudella, Kontiolassa 81 m mpy, Papinniemiellä 82 m mpy, Oriveden eteläosassa Suoparsaaren ja Muljulan tienoilla 83 m mpy, Asikossa 84 m mpy ja Heinoniemiellä 85 m mpy.



Suur-Saimaan korkein ranta Kiteellä ja Kesälahdella (lähteenä mm. Simola 1994).

Nykyisistä Saimaan vesistöalueeseen kuuluvista kiteeläisistä järvistä Orivesi ja Paasselkä ovat 76 m mpy korkeudella eli samalla tasolla Varkauden kaakkoispuolisen Saimaan kanssa. Orivesi ja Paasselkä ovat olleet Vuoksen puhkeamisen jälkeen koko ajan regressiivisiä, joten kivi- ja varhaismetallikautisia rantasidonnoisia asuinpaikkoja löytyy koko tältä ajalta. Toisen Salpausselän länsirinteen tyvessä oleva Piimäjärvi on 79,2 m mpy korkeudella, joten se on kuroutunut muusta Saimaasta n. 1300 eKr., mahdol-

lisesti jo aiemminkin. Piimäjoki laskee Jänisselkään Rääkkylän kirkonkylästä n. 10 km itään. Piimäjoen suun ja Piimäjärven välillä on laaja suoalue, joka on muinoin ollut osa Suur-Saimaan vesistöä. Piimäjärvellä ja suon keskellä olevilla saarekkeilla on kivikautisia asuinpaikkoja. Piimäjärven koillispuolella oleva pieni Särkijärvi on korkeudella 84,8 ja siten erkaantunut muista järvistä jo ennen Suur-Saimaa –vaihetta. Sama koskee Siikavaaran lounaispuolella olevaa Suuri-Nivunki –järveä, joka on peräti 88 m mpy korkeudella.²



Rannansiirtymiskäyrä Enanniemen kohdalla, vuosiluvut kalibroituja vuosia ennen nykyhetkeä (tehty Mikroliitti Oy:n ranta-ajoitusohjelmalla).

Pyhäjärven veden pinta on 79,6 m mpy korkeudella. Pyhäjärvi oli yhteydessä Suur-Saimaaseen Puhoksen kohdalta useiden salmien välityksellä sekä nykyisen laskujoen kohdalta Hiiskoskella. Suur-Saimaan laskettua Pyhäjärvestä muodostui erillinen järvi, jolla oli kaksi laskujokea Oriveteen Puhoksella ja Hiiskoskella. Koska molemmat lasku-uomat sijaitsivat järven luoteispäässä, nopeamman maankohoamisen alueella, alkoi veden pinta järven eteläpäässä nousta ja tulva ulottui jopa aiempaa Suur-Saimaan pintaa ylemmäksi, eteläpäässä lähes kaksi metriä. Pyhäjärveä laskettiin vuosina 1829-1839 runsaan kahden metrin verran. Järven pohjoispäässä näkyvät päällekkäin sekä vanha Suur-Saimaan ranta että järvenlaskua edeltänyt ranta. Suurin osa Pyhäjärven mahdollisista kivi- ja varhaismetallikautisista rantasidonnoista asuinpaikoista lieneekin jäänyt tulvan alle ainakin Papinniemen – Tasapään tienoilta kaakkoon. Tähän viittaavat myös varsinkin Kesälahden puolelta Pyhäjärven vesijättörannoilta löydetty useat kivikautiset esinelöydöt sekä se, ettei Pyhäjärven alueelta tunneta selviä kivikautisia asuinpaikkoja kuin aivan järven luoteispäässä, Hiekanpäänselän ja Ätäskön pohjoisrannoilla.

² Rantavaiheiden ajoittamisessa on käytetty Mikroliitti Oy:n julkaisemaa Ranta-ajoitus –ohjelmaa: <http://www.dlc.fi/yritys/microlit/rajoitus.htm> ja Saimaan alueen järvivaiheiden selvityksessä on käytetty muiden lähteiden ohessa niin ikään Mikroliitti Oy:n sivuilla olevaa Suomen esihistorian kronologiakaaviota: <http://www.dlc.fi/yritys/microlit/aikakaa/aikakaaf.htm>.

Kiteen arkeologinen tutkimushistoria

Ensimmäinen varsinainen Kiteen kaupungin aluetta (silloinen Kiteen pitäjä) koskeva arkeologiseksi luokiteltava tutkimus on kertomus Liperin kihlakunnan muinaisjäännösten luetteloinnista v. 1877, jonka teki Suomen Muinaismuistoyhdistyksen stipendiaattina J. Maukosen. Kertomus on julkaistu Suomen Muinaismuistoyhdistyksen Aikakauskirjassa IV (1879). Enimmäkseen kertomuksessa luetellaan erilaisia historiallisen ajan kohteita, kuten kalmistoja ja rukoushuoneen paikkoja sekä kansantarinoita mm. alueella vaikuttaneista sisseistä sekä pahasta Karjalan pajarista. Maukosen mainitsemia ”kreikkalaiseen aikaan” kuuluvia ortodoksikalmistoja ovat Loukunvaaran kalmisto, Säyneenkylän kalmisto, Hernevaaran kalmisto, Niinikummun kalmisto, Papinniemen kalmisto, Auvisen palstan kalmisto, Toropaisen pellon kalmisto, Muljulan kalmisto sekä Hatunvaaran kalmisto. Näistä Papinniemellä, Niinikummissa, Auvisen palstan, Toropaisen pellon ja Hatunvaaran kalmistojen yhteydessä kerrotaan olleen myös tsaouna eli rukoushuone. Varsinaisia esihistoriallisia löytöjä Maukosen tietojen mukaan oli Kiteeltä kymmenen kappaletta, joista vain kaksi hän sai mukaansa museolle (KM 1917: 10-11). Lisäksi hän toi mukanaan Hernevaaran kalmistopellosta löytyneet korvarenkaat (KM 1917: 12).

Maukosen jälkeen seuraavat Kiteellä vierailleet arkeologit olivat Ville Luho, joka kävi v. 1954 tarkastamassa Koivikon ja Makkolan kivikautiset asuinpaikat sekä Tuomas Björkman, joka v. 1962 tarkasti Turusenniemen kivikautisen asuinpaikan ja Kiukuunniemen lapinraunion (jota hän piti luonnonmuodostumana). Tarkastusten jälkeen seurasi kunnan perusinventointi, jonka v. 1963 suoritti Pekka Sarvas. Hän tarkasti kaikki siihen mennessä tunnetut löytöpaikat, joista Koivurinne osoittautui kivikautiseksi asuinpaikaksi ja löysi myös omin päin kaksi ennestään tuntematonta kohdetta, Heikkilän ja Juurikkasalmen kivikautiset asuinpaikat. V. 1973 Kitee inventoitiin jo toistamiseen. Asialla oli Timo Miettinen, jonka tutkimuksista ei ole säilynyt varsinaista kertomusta. Hän kuitenkin tarkasti ennestään tunnettuja paikkoja ja löysi joukon uusia: Salmela, Salmenmäki, Kytänniemi, Pääpäri, Hiekanpää I-III ja Lopola.

Matti Huurre tarkasti joitakin kohteita Kiteellä 1970- ja 1980-luvuilla. Hänen toteamiaan ovat asuinpaikat Hiekanpää IV ja Sarvisuo. Ari Siiriäinen tarkasti Salmelan asuinpaikan v. 1978 ja siellä tehtiin Anne Vikkulan johdolla koekaivaus v. 1982. Tämä oli Kiteen ensimmäinen arkeologinen kaivaus. Vielä 1980-luvun puolella löytyi uusi asuinpaikka Sarvisuon läheltä, Kyöpelinvuori 1, jonka kävi tarkastamassa Rääkkylän Jaamankankaan inventoinnin yhteydessä Päivi Kankkunen v. 1987.

1990-luvulla Kiteellä tarkastettiin, inventoitiin ja kaivettiin erityisesti siksi että Museoviraston ja Helsingin yliopiston arkeologian laitoksen yhteistyönä tehtiin kaivauksia lähellä Kiteen rajaa olevalla Rääkkylän Pörrinmökin kivikautisella asuinpaikalla. Uusia kohteita löytyi kuitenkin harvakseltaan. V. 1993 Mika Lavento teki pienen pelastuskaivauksen Kiteen Sarvisuolla ja v. 1996 Petro Pesonen hieman laajemman kaivauksen samalla kohteella. Löytömateriaali kaivauksilta oli pääasiassa varhaista asbestikeramiikkaa, lisäksi löydettiin lähes paikalleen hajonnut tyypillisen kampakeramiikan saviastia ja tutkittiin ilmeinen punamultahauta. Kaivausten yhteydessä tehtyjen tarkastusten lisäksi Mika Lavento teki ryhmineen muinais-Saimaan vesistöhistorian selvittämiseen liittyviä vaaituksia Kiteellä v. 1992-1993 ja Petro Pesonen varhaisasbestikeraamisten asuinpaikkojen inventointia v. 1993. Martti Koponen ja Hannu Poutiainen kumppaneineen tekivät Pohjois-Karjalan asutushistoriallista inventointia myös Kiteellä v. 1992-1993 ja löysivät tällöin joukon historiallisen ajan asuinpaikkoja. Ennestään tuntemattomia esihistoriallisia kohteita löydettiin kuitenkin vasta v. 1995 Pesosen ja Taisto Karjalaisen tekemässä Kiteen Jaamankankaan alueen tarkkuusinventoinnissa, jolloin löytyivät kivikautinen asuinpaikka Kyöpelinvuori 3 sekä pyyntikuoppakohteet Kyöpelinvuori 2, Hietaniemi, Ropposenlahti, Hiekkakaarre, Kilolahti, Salmenkangas ja Sarvisuo 2 (joka on sittemmin yhdistetty kohteeseen Sarvisuo). Vuonna 1996 löytyivät Jaamankankaalta vielä pyyntikuoppakohte Kyöpelinvuori 5 ja asuinpaikka Kyöpelinvuori 4, joka on nyt yhdistetty Kyöpelinvuori 3:n kanssa kohteeksi Kyöpelinvuori 3-4.

Vuoden 1996 kaivausten yhteydessä Rääkkylän Pörrinmökissä ja Kiteen Sarvisuolla tehtiin lukuisia tarkastuskäyntejä lähiseuduilla ja tällöin tulivat tietoon viimeiset kiinteät esihistorialliset muinaisjään-
nökset ennen v. 2004 inventointia. Löydetyt kohteet v. 1996 olivat Viilniemen ja Siliänkankaan var-
haismetallikautiset asuinpaikat, Karistajan kivikautinen asuinpaikka sekä Kalliolahden varhaismetalli-
kautinen lapinraunio.

Irtolöytöjä Kiteeltä ei ole mitenkään erityisen runsaasti. Ensimmäinen Kansallismuseon kokoelmissa
oleva löytö on päänumerolla 66 oleva rautainen keihäänkärki, jonka löytötiedot ovat varsin puuttellisia.
Suurta osaa Kiteen irtolöydöistä on säilytetty paikallismuseoissa ja kouluissa, eikä niiden nykyisestä
olinpaikasta ole sen tarkempaa tietoa, varsin paljon on myös sellaisia esineitä, joiden tiedetään löyty-
neen, mutta joita ei ole toimitettu edes paikallismuseoihin. Kansallismuseon kokoelmissa oli ennen in-
ventointia 26 esihistorialliseksi irtolöydöksi luettavaa esinettä (joiden löytöpaikoilla ei myöhemminkään
ole todettu kiinteää muinaisjäännöstä). Muissa museoissa ja kouluissa säilytetään Museoviraston arkeo-
logian osaston ns. lappuluettelon mukaan kahdeksaa esihistoriallista irtolöytöä, joista yksi on tunnetulta
asuinpaikalta. Tallessa olevista irtolöydöistä kaksi on rautakautisia, muut kivikautisia.

Inventoinnin kenttätyöt

Kiteen inventointi tehtiin pääosin 17.5. – 12.6.2004 välisenä aikana, lisäksi Kiteen puolella käytiin vielä
jonkin verran kesäkuun loppupuolella Kesälahden inventoinnin yhteydessä. Allekirjoittaneen lisäksi
inventoimassa oli Kiteeltä kotoisin oleva arkeologian opiskelija Tiina Kinnunen 26.5. – 9.6.2004. Ar-
keologi Timo Sepänmaa käytti yhden vapaapäivänsä inventointiprojektin hyväksi - hän oli mukana
lauantaina 22.5.2004. Heinoniemeläinen Seppo Suomalainen oli palkattuna venekuskina ja kiinnostu-
neena harrastajana viemässä inventoijia saarille Kiteellä ja Kesälahdella 8.6., 10.6. ja 11.6.2004.

Inventointi rajattiin koskemaan vain Kiteen esihistoriallisia muinaisjäännöksiä, koska samaan aikaan
seudulla inventoivat Ville Laakso ja Timo Sepänmaa selvittivät ortodoksiperäisiä muinaisjäännöksiä
eli käytännössä juuri historiallisen ajan kohteita. Tästä syystä näistä kohteista ei myöskään raportoida
tässä inventointikertomuksessa muutamaa poikkeusta lukuunottamatta, jotka eivät tulle olemaan muka-
na Laakson & Sepänmaan raportissa.

Inventoinnissa keskityttiin karttamateriaaliin ja vanhoihin löytötietoihin tutustumisen perusteella otolli-
simmiksi arvioituihin alueisiin. Inventointi aloitettiin Ätäskö-järven rannoilta, josta siirryttiin muutaman
päivän jälkeen Puhoksen tienoille ja Piimäjärvelle sekä suoalueelle Piimäjärven länsipuolella. Jaaman-
kankaalla ja Suorlahdella inventoitiin kolmen päivän aikana. Tiina Kinnusen liittyttyä mukaan, siirryttiin
ensimmäiseksi Kiteen läntisiin osiin, Heinoniemelle, Enanniemelle ja Puhossaloon, joita inventoitiin
neljän päivän aikana. Länsi-Kiteen jälkeen inventointi kohdistui itäiseen Kiteeseen, jossa inventoitiin
Kiteenjärven, Hyypijärven ja Pitkäjärven ympäristöä kahtena päivänä. Viimeisenä Kiteellä inventoitiin
Pyhäjärven pohjoispään tienoita Hiekanpäänselän ja Pajarinselän ympäristössä. Venematkat suuntautui-
vat Kiteen vesialueilla Oriveden Enanlahdelle ja Mustanselälle.

Inventoinnin menetelminä olivat ennestään tunnettujen kohteiden osalta lähinnä niiden sijainnin määrit-
täminen ja kunnan toteaminen, joissakin tapauksissa myös laajuuden uudelleen arviointi uusien löytöjen
pohjalta. Uusia kohteita etsittiin pintahavainnoin ja koekuopituksin. Etsinnän painopisteessä olivat kivi-
ja varhaismetallikautiset pyyntikulttuurin asuinpaikat, joten huomio kohdistui ennen kaikkea hiekk-
kankaisiin muinaisten ja nykyisten vesien äärellä.

Kattavimmin inventoinnissa käytiin läpi Puhossalon Hiiskosken seudun hiekkakankaita, Viilniemen
seutua Puhoksen pohjoispuolella, Piimäjärven rantoja sekä Muljulan kylän tienoita. Joillakin alueilla
käytiin vain toteamassa ennestään tunnetut kohteet sekä monin paikoin maaston toivottomuus uusien

muinaisjäännösten löytymisen suhteen. Pyhäjärven rannoilla huomattiin hyvin pian, että transgressiivinen rantakehitys lienee tuhonnut merkittävimmän osan alueen muinaisjäännöksistä. Pyhäjärven pohjoispäässä ja Ätäsköllä rantoja kyllä kierrettiin paikoin varsin kattavastikin, mutta tuloksen ollessa useimmiten täysin olematonta, näistäkin seuduista luovuttiin pian. Pyhäjärveen laskevan Juurikkajärven rannalla ehdittiin inventoinnissa käydä vain kerran. Järveä on laskettu, mutta sen vanhoista rannoista on vaikea saada selvää. Potentiaalia täällä kuitenkin on jo hiekkaisen maaperänkin puolesta.

Kiteenjärven vesistön järviä ei ehditty inventoimaan riittävästi ja tänne jäi joitakin järviä, joita ei ehditty tarkastaa juuri lainkaan. Esimerkiksi Säynejärvellä ei käyty koko inventoinnin aikana, vaikka siellä on jo karttojenkin perusteella potentiaalisia seutuja kivi- ja varhaismetallikautisille asuinpaikoille, esim. järven itärannalla, Hoikkaniemen ympäristössä. Toinen täysin tarkastamaton järvi on Säynejärvestä koilliseen oleva laskettu Lautakko-järvi, jonka vanhat rannat lienevät ainakin osittain ensimmäisen Salpausselän alarinteitä. Vastaava Salpausselällä oleva järvi on Kangasjärvi, joka tosin on pääosin nykyään Venäjän puolella valtakunnanrajaa.

Inventoinnin tulokset

Ennen inventointia Kiteeltä tunnettiin 40 muinaisjäännösrekisteriin syötettyä kiinteää muinaisjäännöstä, joista 32 esihistoriallista ja kahdeksan historiallisen ajan kohdetta. Niin sanottuja tentatiivikohteita eli muinaisjäännöksiä, jotka ovat ajaltaan ja tarkoitukseltaan sekä suojelustatukseltaan epämääräisiä, oli rekisterissä varsinaisesti kaksi kappaletta. Ne ovat historiallisen ajan löytöpaikkoja. Lisäksi oli arkistotietojen perusteella tiedossa joukko historiallisen ajan kohteita, kuten mahdollisia ortodoksikalmistoja ja tarinapaikkoja. Esihistoriallisia irtolöytöpaikkoja kunnasta tunnettiin ennen inventointia 25 kpl, joista osaan on yhdistetty useammankin epämääräisen löytöpaikan tiedot ja osassa itse löydön esihistoriallisuus on epävarma, koska esinettä ei ole saatu museokokoelmiin. Suhteellisen varmasti Kiteeltä on löydetty 32 kivikautista esinettä ja kaksi rautakautista esinettä, joita ei myöhemminkään ole pystytty yhdistämään mihinkään kiinteään muinaisjäännökseen. Inventoinnin jälkitöiden yhteydessä ennestään tunnettujen kiinteiden muinaisjäännösten lukumäärä vähentyi kahdella, sillä Sarvisuo 2 –pyyntikuoppakohde yhdistettiin Sarvisuon kivikautisen asuinpaikan kanssa samaksi muinaisjäännöskohteeksi ja Kyöpelinvuori 3 ja 4 kivikautinen ja varhaismetallikautinen asuinpaikka yhdistettiin niin ikään samaksi kohteeksi. Tämän vuoksi oheisessa taulukossa ennestään tunnettujen muinaisjäännösten lukumääräksi on merkitty vain 38 kpl 40:n sijaan.

Inventoinnissa löydettiin 23 ennestään tuntematonta kiinteää muinaisjäännöstä, joista yksi on pyyntikuoppakohde, neljä on varhaismetallikautisia asuinpaikkoja ja loput 18 kivikautisia asuinpaikkoja. Yhtään vanhaa irtolöytöpaikkaa ei kyetty määrittämään kiinteäksi muinaisjäännökseksi. Sen sijaan inventoinnissa löytyi 11 kvartsilöytöpaikkaa, joista suurin osa on todennäköisesti kivi- tai varhaismetallikautisia asuinpaikkoja. Allekirjoittaneen aiemmasta käytännöstä poiketen ne on tässä kertomuksessa määritelty tentatiivikohteiksi. Lisäksi tentatiivikohteiksi luokiteltiin viisi inventoinnissa havaittua, todennäköisesti historiallisen ajan kohdetta: tervahauta, tarinapaikka, kuoppakohde, kiviröykkiö ja hiilimiilu. Näistä tosin kiviröykkiö saattaa olla esihistoriallinenkin. Koska kvartsilöytöpaikat luokiteltiin tentatiivisesti kivikautisiksi asuinpaikoiksi, ei ennestään tuntemattomien irtolöytökohteiden joukkoon tullut kuin yksi lisäys: Ravinsuon ruuhan löytöpaikka – eikä sitäkään voida pitää varsinaisesti irtolöytöpaikkana.

Vuonna 2004 löytyneistä 22 asuinpaikasta suuri osa (10 kpl) löytyi äestetyiltä metsäaukoilta, mikä onkin helpoin keino löytää muinaisjäännöksiä talousmetsäalueilla. Rakennusten pihapiiristä, pihatantereilta tai tien leikkauksista löydetty esineet johtivat kolmen asuinpaikan löytymiseen. Merkittävä osa asuinpaikoista (8 kpl) löytyi kuitenkin koekuoppalöytöjen perusteella, mikä on muinaisjäännösten suojelun ja tutkimuksenkin kannalta tärkeää, sillä asuinpaikat ovat ehjiä. Kiteen inventoinnissa vain yksi asuin-

paikka löytyi pellolta. Tämä johtuu pitkälti siitä, että suuri osa pelloista oli jo pitkällä oraalla inventoinnin aikana ja peltoja ehdittiin katsoa vain Puhoksen ja Niinikummun tienoilla.

Laji	ajoitus	ennestään tunnetut	inventoinnissa löydetyt	yhteensä
<i>kiinteät muinaisjäännökset³</i>				
asuinpaikka	kivikautinen	19	18	37
asuinpaikka	varhaismetallikautinen	2	4	6
lapinraunio	varhaismetallikautinen	2		2
pyyntikuoppakohde	esihistoriallinen	7	1	8
asuinpaikka	historiallinen	3		3
ortodoksikalmisto	historiallinen	4		4
tarinapaikka	historiallinen	1		1
	yhteensä	38	23	61
<i>tentatiivikohteet</i>				
asuinpaikka	kivikautinen		11	11
kiviröykkiö	varhaismetallikautinen		1	1
painanne tai kuoppa	historiallinen		1	1
ortodoksikalmisto	historiallinen	6		6
tervahauta/hiilimiilu	historiallinen		2	2
kiviröykkiö	historiallinen	2		2
tarinapaikka	historiallinen	2	1	3
kirkon paikka	historiallinen	1		1
puolustusvarustuksia	historiallinen	1		1
	yhteensä	12	16	28
<i>irtolöytöpaikat</i>				
löytöpaikka	kivikautinen	22		22
löytöpaikka	rautakautinen	3		3
löytöpaikka	historiallinen	2	1	3
	yhteensä	27	1	28
	kaikki yhteensä	77	40	117

Esihistorialliset kiinteät muinaisjäännökset ja irtolöydöt

Kiteen esihistoriallisista asuinpaikoista suurin osa on ajoitettavissa kivikautiseksi, mutta kohteissa on poikkeuksellisen paljon myös varhaismetallikautisia asuinpaikkoja. Kolmella asuinpaikalla on kivikautisten löytöjen lisäksi myös varhaismetallikautisia löytöjä. Osa asuinpaikoista on ajoitettu löytöjensä perusteella, osa rantakorkeuden perusteella. Pyyntikuoppakohteiden ajoitus on väljästi esihistoriallinen, lähes varmasti kivikaudelle ajoittuvat kuitenkin Hiekanpää III -asuinpaikan tuntumassa oleva pyyntikuopparyhmä sekä Löytölampi 2:n pyyntikuopat. Irtolöytöjen joukossa on muutama rautakautinen esine, muuten ne ovat kivikautisia. Vaikka kvartsilöytöpaikat on lueteltu tentatiivikohteina, on ainakin osa niistä suurella todennäköisyydellä kivikautisia asuinpaikkoja, joten niitä käsitellään myös tässä yhteydessä.

Kiteen esihistorialliset muinaisjäännökset eivät jakaudu tasaisesti koko kaupungin alueelle, vaan on havaittavissa kaksi noin kymmenen muinaisjäännöksen keskittymää sekä useita pienempiä 2-4 muinais-

³ Muinaisjäännösröyhmän ollessa kyseessä, on kohde luokiteltu taulukkoon "pääkohteensa" mukaan, ts. jos asuinpaikalla on pyyntikuoppia, on kohde luokiteltu kuitenkin asuinpaikaksi (5 kohdetta) ja kivi- ja varhaismetallikautinen asuinpaikka on luokiteltu vain kivikautisten asuinpaikkojen sarakkeeseen (3 kohdetta).

jäännöksen keskittymiä (ks. kartta s.15). Lisäksi on joitakin yksittäisiä kohteita kauempana muista muinaisjäänöksistä. Isot keskittymät ovat Oriveden Enanlahden ja Pyhäjärven välisen Hiiskosken reitin varrella ja Jaamankankaalla. Enanlahdella huomattavimpia asuinpaikkoja lienevät Kumpuniemensuo ja Karistaja. Kumpuniemensuolla on seitsemän asumuspainannetta kahdella eri rantatasolla, joista ylempi on vielä huomattavan korkealla (3-4 m) silloiseenkin veden pintaan nähden. Asuinpaikka ajoittuu tyyppillisen kampakeramiikan aikaan. Karistajan asuinpaikalta on kerätty paljon löytöjä, mikä johtuu siitä valitettavasta seikasta, että asuinpaikka on hiekanotossa lähes tuhottu ja löytöjä on kerätty hiekkakuopan seinämistä ja maakasoiista. Suurin osa Enanlahden kohteista on kivikautisia, mutta Siliänkankaan asuinpaikka lienee korkeutensa perusteella varhaismetallikautinen, vaikka sieltä ei ajoittavaa keramiikkaa ole löytynytkään ja Enanlahden itärannalla on kaksi lapinrauniokohdetta Kiukuunniemessä ja Kalliolahdella. Lisäksi hieman pohjoiseen, Asikonsaaren eteläosassa on Uitonkankaan varhaismetallikautinen asuinpaikka - josta on löytynyt ST –keramiikkaa ja tasakantaisen kvartsinuolenkärjen katkelma – sekä Jaatsinniemen alue, jossa on mahdollisesti lapinraunio. Vuoden 2004 inventoinnissa Enanlahden alueelta löytyivät Uitonkankaan, Kumpuniemensuon ja Jaatsinniemen lisäksi Mustan Majalahden, Karistaja 2:n, Myllyluhta 1:n sekä Lovonranta 1:n ja 2:n asuinpaikat ja vielä mahdollinen asuinpaikka Myllyluhta 2. Hieman keskittymästä luoteeseen, Enanlahden lounaisrannalta löytyi Terva-Pusan mahdollinen asuinpaikka.

Jaamankankaan muinaisjäänöskeskittymä on jo 1980-luvun lopulta lähtien tunnettu lähinnä Rääkkylän puolen kohteistaan, tunnetuimpana Pörrinmökkin asuinpaikka, jolla on tehty laajoja kaivauksia. Kiteen puolella merkittävimpiä kohteita ovat Sarvisuon ja Kyöpelinvuoren asuinpaikat. Sarvisuolla on tehty kaivauksia v. 1996 lähinnä varhaisasbestikeraamisella kohteella, mutta inventoinnissa kohteesta saatiin uuttakin tietoa. Asuinpaikan itäosassa on myös varhaismetallikautista asutusta, sillä sieltä löytyi ST –keramiikkaa. Lisäksi asuinpaikalla todettiin asumuspainanne, jollaista siellä ei olla aiemmin havaittu. Kyöpelinvuoren asuinpaikoista Kyöpelinvuori 1 on harvinainen harjuasuinpaikka ylhäällä Jaamankankaan päällä ja Kyöpelinvuori 3-4 asuinpaikalla on kolme asumuspainannetta, jotka ajoittunevat Pöljän keramiikan aikaan. Alueelta löytyi kaksi ennestään tuntematonta asuinpaikkaa, Simonniemen varhaismetallikautinen asuinpaikka (ST-keramiikkaa ja rautakuonaa) sekä Hovinlammen kivikautinen asuinpaikka (kvartsia). Inventoinnin yhteydessä Sarvisuon asuinpaikka ja pyyntikuoppakohde Sarvisuo 2 yhdistettiin yhdeksi kohteeksi nimeltä Sarvisuo ja Kyöpelinvuori 3 ja 4 asuinpaikat yhdistettiin yhdeksi kohteeksi nimeltä Kyöpelinvuori 3-4. Vuoden 2004 inventoinnissa Jaamankankaan alueelta löydettiin em. uusien kohteiden lisäksi Mäkrävaaran mahdollinen asuinpaikka.

Toisen Salpausselän länsipuolisella alueella on em. keskittymien lisäksi muinaisjäänöksiä pienemmissä ryhmissä. Pohjoisesta, Tohmajärven rajalta päin lähtiessä, ensimmäinen keskittymä muodostuu Tuohtaansalon kivikautisista asuinpaikoista, jotka molemmat löytyivät vuoden 2004 inventoinnissa. Tuohtaansalo 1 -asuinpaikalla havaittiin tyyppillisen kampakeramiikan ja varhaisen asbestikeramiikan lisäksi huomattavan voimakas kulttuurikerros täynnä pientä palanutta luuta metsäaureausvaiossa usean aarin alueella. Tuohtaansalo 2 –asuinpaikka on täysin ehjä, asuinpaikalta löytyi koekuopasta varhaista asbestikeramiikkaa. Piimäjärven rannoilta löytyi kolme kivikautista asuinpaikkaa - joista kaksi jälleen täysin ehjiä - sekä kaksi mahdollista asuinpaikkaa ja tervahauta. Lisäksi saatiin tietoon ruuhan löytöpaikka. Kiteen ja Rääkkylän rajalta, keskeltä Kivilamminsuota, löytyi Rostinsaarekkeen asuinpaikka. Vanhastaan tunnetun Viilniemen ST-keramisesta asuinpaikasta puolisen kilometriä pohjoiseen löytyi uusi asuinpaikka, Viilniemenkärki, joka korkeutensa perusteella on myös todennäköisesti varhaismetallikautinen. Niin ikään varhaismetallikautiseksi ajoittuneen rautakuonan löytöpaikka (hyvin todennäköisesti myös asuinpaikka) Oriveden Mustanselän Kangassaareissa. Makkolan ja Koivurinteen vanhastaan tunnetuilta asuinpaikoilta ei saatu entisistä tiedoista poikkeavia havaintoja.

Löytölammen asuinpaikka ja pyyntikuoppaketju sijaitsevat toisella Salpausselällä. Sijaintinsa, luonteensa ja korkeutensa perusteella on mahdollista, että ne ovat mesoliittisia, jopa varhaismesoliittisia. Kohteet poikkeavat kaikista muista Kiteen muinaisjäänöksistä, sillä ne eivät sijaitse minkään suuremman

vesistön varrella, vaan kahden pienen lammen rannoilla. Kohteet löytyivät vuoden 2004 inventoinnin yhteydessä lähinnä Timo Sepänmaan ja Ville Laakson toimesta.

Pyhäjärven kivi-kautiset asuinpaikat ovat pääosin Ätäskön ja Hiekanpäänselän pohjoisosien rannoilla. Uusina havaintoina todettiin Koivikon saviastian palan löytöpaikkaan mitä todennäköisimmin liittyvän myös asuinpaikan, sillä läheiseltä pellolta löytyi kvartsia ja luuta. Hiekanpää III:n asuinpaikan pyyntikuoppajärjestelmä todettiin aiempaa luultua paljon laajemmaksi, paikalla on ainakin 12 pyyntikuoppaa. Vuoden 2004 inventoinnissa löydettiin Ätäskön rannalta kaksi entuudestaan tuntematonta asuinpaikkaa, Pääpäri 1 ja Rantala, joista jälkimmäiseltä löytyi kvartsin lisäksi myös piitä. Asuinpaikkojen ajoitus on hieman epäselvä, mutta todennäköisesti ne ovat kuitenkin kampakeraamiselta ajalta, vaikkei sieltä keramiikkaa löytynytkään. Lisäksi Ätäskön ja Pyhäjärven rannoilta löydettiin kolme mahdollista kivi-kautista asuinpaikkaa.

Kiteenjoen vesistön muinaisjäännökset sijaitsevat muutamassa keskittymässä Kiteenjärven ympärillä. Uusia kohteita löytyi vuoden 2004 inventoinnissa Salmenmäen ennestään tunnetun asuinpaikan viereltä (Salmenmäki 2) ja kuivatun Pitkäjärven rannalta (Ollilansärkät). Molemmat asuinpaikat löytyivät koe-kuopituksessa ja ovat siten täysin ehjiä. Lisäksi löytyi kaksi mahdollista kivi-kautista asuinpaikkaa, toinen Kiteenjärven itärannalta, toinen Pitkäjärveltä.

Kiteen irtolöydöistä laadittu kartta (s. 16) ei täysin noudattele kiinteiden muinaisjäännösten antamaa kuvaa. On tosin otettava huomioon, että kartassa ei ole esim. Puhossalosta löydettyjä viittä kiviesinettä. Ehkä mainittavimpia ovat ne löytöpaikat, joiden läheisyydestä ei inventoinnin jälkeenkään tunneta kiinteitä muinaisjäännöksiä. Tällaisia ovat kuivatun Humalajärven rannalta löydetyt esineet. Esineitä on löytynyt myös tämän entisen järven Tohmajärven puoleiselta rannalta. Toinen oudompi löytöpaikka on pienen Ahvenlammen rannalla Karjalanniemessä, Suuren Heinäjärven eteläpuolella. Ehkä kaikkein erikoisimmat löytöpaikat ovat kuitenkin Pihlajamäen ja Alapellon löytöpaikat Juurikan kylässä, sillä ne eivät ole minkään tunnetun järvivaiheen rannoilta. Tosin jälkimmäisen paikan löytötiedot eivät ole täysin selvät.

Kiteen asuinpaikoilta on löytynyt melko runsaasti keramiikkaa, jonka perusteella asuinpaikkoja pystytään ajoittamaan. Kaikkein eniten eri keramiikkatyyppisiä on Sarvisuon asuinpaikalta, josta on lähestulkoon kaikkia Itä-Suomessa esiintyviä keramiikkatyyppisiä. Tavallisimmat kiteeläiset keramiikkatyyppit ovat varhainen asbestikeramiikka, jota on 11-13 asuinpaikalta ja tyyppillinen kampakeramiikka, jota on 10 asuinpaikalta. Koivikon varhaiskampakeramiikka on harvinaisuus koko Saimaan alueella. Kierikin ja Pöljän keramiikkaa on jonkin verran, mutta mahdollisesti ainakin osa tunnistamattomasta asbestisekoitteisesta keramiikasta kuuluu näihin ryhmiin. Varhaismetallikautisista keramiikkatyypeistä tavallisin on ST-keramiikka, jota on löytynyt peräti neljältä paikalta. Varhaismetallikautisia Sär 2-keramiikkoja on 2-3 paikalta.

Kivilajiesineitä on lähinnä irtolöytöjen joukossa, näistä tavallisin esinetyyppi on itäkarjalainen tasataltta, joita on Kiteeltä löytynyt peräti seitsemän kappaletta. Vaikka suurin osa kiviesineistä on kampakeraamisen tai myöhempään kivi-kauteen ajoittuvia, on joukossa kuitenkin muutama selkeästi mesoliittinen esinetyyppi. Humalajärven Kettulasta on löytynyt Ilomantsin kirves, Karjalanniemen reikäkivi lienee mesoliittinen ja Puhossalosta on käyräselkäinen kourutaltta. Isketyssä kiviesineistöissä tavallisin materiaali on kvartsi, mutta jopa kahdeksalta asuinpaikalta on löytynyt myös piiesineitä tai -iskoksia. Erikoisin lienee jostain Kiteeltä löydetty piikirves. Kvartsiesineistä mainittavin on varhaismetallikautinen tasakantaisen nuolenkärjen katkelma Uitonkankaan asuinpaikalta. Rautakuonaa on Simonniemen ja Kangassaaren varhaismetallikautisilta asuinpaikoilta.

Kitee, tunnistettavat esinetyypit ja keramiikat		Esinetyypit										Keramiikat											
	asuinpaikka / irtolöytöpaikka	Ilomantsin kirves	mesoliittinen reikäkivi	käyräselkäinen kourutalita	kehdonjalaskirves	pohjalainen tasatalta	pohjalainen kourutalita	itäkarjalainen tasatalta	suiponsoikea reikäkivi	sümanpaino	pitesinetä ja/tai -iskoksia	piikirves	tasakantainen nuolenkärki	rautakuonaa	Ka I:1	Varhainen asbestikeramiikka	Ka II	Kierikki	Pöljä	ST-keramiikka	Sär 2	asbestisekoitteinen keramiikka	tunnistamaton keramiikka
Turusenniemi	asp							x		x					x	x		x	x	x			
Koivikko	asp														x								
Koivurinne	asp							x															x
Hiekanpää I	asp															x							
Hiekanpää II	asp															x							
Hiekanpää III	asp															x							
Hiekanpää IV	asp															x							
Lopola	asp									x					x	x					x		
Salmela	asp																					x	
Sarvisuo	asp							x	x	x					x	x	x	x	x	x	?		
Kyöpelinvuori 1	asp									x						x						x	
Kyöpelinvuori 3-4	asp																					x	
Viilniemi	asp																			?			
Karistaja	asp									x						x			x			x	
Rantala	asp									x													
Uitonkangas	asp												x							x			
Musta Majalahti	asp																x						
Kumpuniemensuo	asp									x							x					x	
Lovonranta 1	asp															x	x						
Lovonranta 2	asp																x						
Kangassaari	asp												x										
Simonniemi	asp												x							x			
Ollilansärkät	asp															?							
Salmenmäki 2	asp															x							
Riitavaara 1	asp															?							
Piimäjärvenranta	asp																						x
Tuohtaansalo 1	asp									x						x	x						
Tuohtaansalo 2	asp															x							
Mäkelä	irto							x															
Kettula	irto	x																					
Kestikievarin suo	irto							x															
Marjokangas	irto					?																	
Niirikumpu	irto							x															
Karjalanniemi	irto	x																					
Simonniemen pelto	irto								x														
Puhossalo	irto		x	x	x	x	x	x															
Tihilä	irto							x															
Kitee	irto											x											

Historiallisen ajan muinaisjäännösten määrittely suojelukohteeksi tai tentatiivikohteeksi on ongelmallista, koska kaikkia historiallisen ajan muinaisjäännöksiä ei voida esihistoriallisten tapaan automaattisesti suojella. Ilman muuta suojeltavien kohteiden luetteloon kuuluvat kuitenkin ortodoksikalmistot, joita Kiteellä tunnetaan useita. Muinaisjäännösrekisterissä oli ennen kesän 2004 inventointeja neljä kalmistoa: Säyneenkylän Marttila, Muljulan kalmisto, Kiteenlahden Kalmistola sekä Loukunvaaran kalmisto. Lisäksi oli tietoja useista mahdollisista ortodoksikalmistoista sekä rukoushuoneiden paikoista Kiteellä. Suojelustatuksen ovat saaneet myös muutamat 1990-luvun alussa löydetty historiallisen ajan asuinpaikat: Kallio, Pajalahti ja Vaaranmäki. Tentatiivikohteiden luettelossa on ollut kaksi historiallisen ajan esineiden löytöpaikkaa, Kiermi ja Koivikkola. Nämä historiallisen ajan kohteet, jotka liittyvät nimenomaan seudun varhaishistorialliseen ortodoksiasutukseen olivat Ville Laakson ja Timo Sepänmaan inventoinnin kohteena, joten niitä ei käsitellä tässä inventointikertomuksessa muuten kuin ennestään muinaisjäännösrekisterissä olevien kiinteiden muinaisjäännösten osalta. Näitä kohteita ei tarkastettu allekirjoittaneen inventoinnissa lainkaan. *Laakson ja Sepänmaan raportissa tulee olemaan uutta tietoa Kiteen ortodoksikalmistoista ja historiallisen ajan asuinpaikoista.*

Allekirjoittaneen inventoinnissa kuitenkin löydettiin joitakin historiallisen ajan kohteita, jotka ovat mukana tässä inventointiraportissa tentatiivikohteiksi luokiteltuna. Kohteet ovat Kokonniemen tervahauta, Kiuaskallion tarinapaikka, Ukotiinkankaan kuopat, Jaatsinniemen kiviröykkiö ja Ruunalahden hiilimiiilu. Lisäksi inventointikertomuksessa on mukana Pajarin haudan tarinapaikka sekä Pöhlönniemen kaskirauniot, joista ensiksi mainittu on ennestään muinaisjäännösrekisterissä kiinteänä muinaisjäännöksenä. Pöhlönniemen röykkiöt ovat tentatiivikohteena.

Raportin rakenne

Raportissa kohteet on jaoteltu muinaisjäännösrekisterin mukaisesti kolmeen ryhmään: kiinteisiin muinaisjäännöksiin, irtolöytöpaikkoihin ja tentatiivikohteisiin. Tentatiivikohteissa ovat mm. tervahaudat, kuopat ym. historiallisen ajan ja epämääräiset kohteet. Tämän raportin kohteiden järjestysnumerointi pätee vain tässä kertomuksessa. Lisäksi kohteilla on muinaisjäännösrekisterin numerointi, joka on kunkin kohteen yksilöllinen tunnus. Kiteellä on sekä vanhan tyyppisiä, kolmiosaisia numerointeja (esim. 260-01-0009) että uuden tyyppisiä, yksiosaisia numerointeja (esim. 1000003037). Vanhassa numeroinnissa ensimmäinen numero ilmaisee kunnan, toinen muinaisjäännöksen lajin (1= kiinteä muinaisjäännös, 4= irtolöytöpaikka, 0= tentatiivikohte) ja kolmas kohteen juoksevan numeron kunnan sisällä. Uudessa numeroinnissa ei ole kunta- ja lajitunnusta, vaan koko Suomen kohteet ovat samassa juoksevassa numeroinnissa, jossa on lähdetty liikkeelle luvusta 1000000001. Yleiskartoissa esitetään Kiteen kiinteät muinaisjäännökset (kartta s. 15), inventointikertomuksen paikannettavissa olevat irtolöytöpaikat (kartta s. 16) ja tentatiivikohteet (kartta s. 17).

Kukin kohde esitellään raportissa omana kokonaisuutenaan ja kunkin kohteen perässä on ao. peruskarttaote. Kohteista esitetään perustiedot, joihin kuuluvat kylä-, kiinteistö-, peruskartta- ja koordinaattitiedot, löytö- ja tutkimustiedot sekä lyhyt kohteen kuvaus.

Raportissa esitetään aiemmat tutkimuskertomukset joko referaattina tai suorana lainauksena. Tämän jälkeen seuraa myös vuoden 2004 inventointikertomus, johon kuuluvat liitteet on mainittu kohdekuvausten lopuksi. Inventoinnissa kerätyt löydöt on luetteloitu Kansallismuseon kokoelmiin päänumeroille KM 34776-34818. Valokuvat on luetteloitu Pohjois-Karjalan museon kokoelmiin, diat ovat numeroilla 87: 609-668 ja negatiivit numeroilla 21160: 504-572, 579-581 ja 585-587. Diojen kaksoiskappaleet on luetteloitu Museoviraston arkeologian osaston kokoelmiin numeroilla 54490-54521 (kaikista dioista ei ole kaksoiskappaletta). Inventointiraportin lopussa on mustavalkokuvia vedoksina kuvatauluissa. Alku-

peräinen löytöluettelo on Museoviraston arkeologian osaston arkistossa.

Kiinteät muinaisjäännökset on luokiteltu vakiintuneen tavan mukaan kolmeen rauhoitusluokkaan, jotka ovat:

1. Niin arvokas muinaisjäännös, että sen säilyminen on turvattava kaikissa olosuhteissa. Tieteellisesti tai maisemallisesti merkittävä jäännös. Hyvä tyyppinsä edustaja.
2. Muinaisjäännöksen luonnetta tai ajoitusta ei voi selvittää ilman tarkempia tutkimuksia.
3. Täysin tuhoutunut muinaisjäännös tai kohde, jota tarkastuksen perusteella ei voi pitää rauhoituksen piiriin kuuluvana kiinteänä muinaisjäännöksenä.

Lienee syytä korostaa, että suojelun kannalta luokat 1 ja 2 ovat yhtä arvokkaita. Ainoastaan 3. luokan kohteet eivät ole rauhoitettuja, mutta niidenkin suhteen lopullisesta luokituksesta päättää Museovirasto. Irtolöytökohteisiin ja tentatiivikohteisiin luokittelua ei ole käytetty.

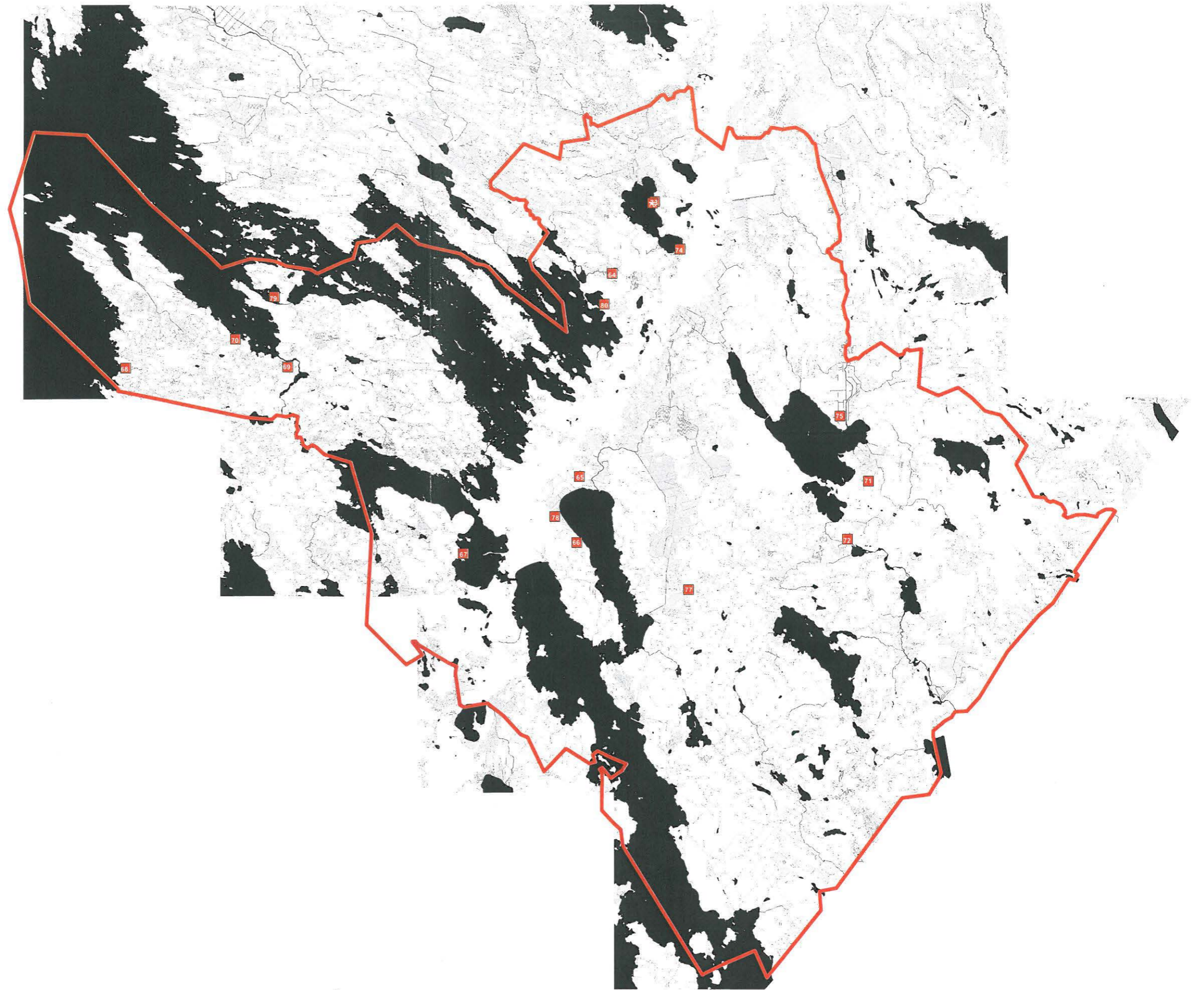
Helsingissä 3.2.2005



Petro Pesonen, FL

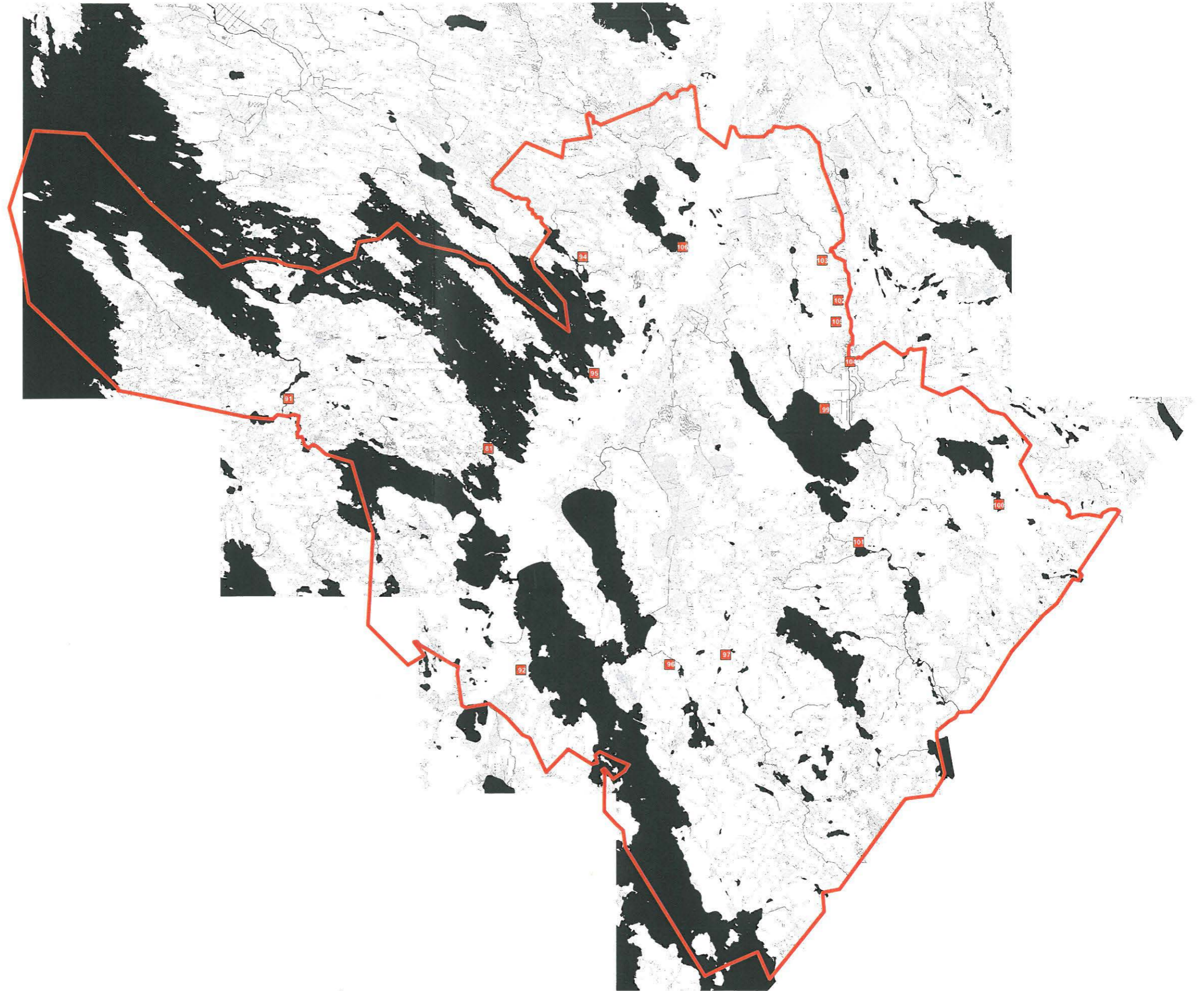
Kiteen inventointi 2004
Tentatiivikohteet

Mk 1:200 000
Kohteiden numerointi
vastaa inventointikertomuksen
numerointia



Kiteen inventointi 2004
Irtolöytöpaikat

Mk 1:200 000
Kohteiden numerointi
vastaa inventointikertomuksen
numerointia



Suojelukohdeluettelo

1. Kitee Turusenniemi 260010001

Muinaisjäännöstyyppi: asuinpaikka
Ajoitus: kivikautinen
Rauhoitusluokka: 2
Lukumäärä: 1

Peruskartta: 423106 Kiteenlahti
Yhtenäiskoordinaatit: p= 6889637, i= 3667723, z= 80-85
Sijainti: Kiteen kirkosta noin 3.5 km kaakkoon.
Rekisterikylä: Kiteenlahti
Kiinteistöt:
 26040900120036

Tutkimukset ja löydöt:

Eero Turunen 1961, irtolöytö Heinsyrjän kansakoulu: itäkarjalainen tasatalta
 Tuomas Björkman 1962, tarkastus KM 15482: 1-4 saviastian paloja 10 kpl, kvartsia 10 kpl, palanutta luuta 2 kpl
 Pekka Sarvas 1963, inventointi KM 16529: 1-7 kivikirves, saviastian paloja 179 kpl, tuluspii, kvartsi-iskoksia 36 kpl, palanutta luuta 1 kpl, asbestia 1 kpl, kiillettä
 Maire Havola 1973, irtolöytö KM 19254: 1-12 saviastian paloja 61 kpl, kvartsikaavin
 Timo Miettinen 1973, inventointi KM 19254: 13-15 saviastian pala, pii-iskos, kvartsisäle
 Vilho Turunen 1973, irtolöytö KM 19253: 1-25 itäkarjalainen tasatalta, saviastian paloja 235 kpl
 Rauni Laukkanen 1989, tarkastus KM 25190: 1-3 saviastian paloja 5 kpl
 Petro Pesonen 2004, inventointi

Lyhyt kohdekuvaus: Asuinpaikka sijaitsee Hyypiijärven pohjoisrannalla, sen ja Kiteenjärven välisellä kannaksella. Asuinpaikka on pienellä hiekkaniemellä, jonka maanviljely, eroosio ja Kiteenlahdelle vievä maantie ovat ainakin osittain tuhonneet (asuinpaikka on mahdollisesti kokonaan hävinnyt).

2. Kitee Heikkilä 260010002

Muinaisjäännöstyyppi: asuinpaikka
Ajoitus: kivikautinen
Rauhoitusluokka: 2
Lukumäärä: 1

Peruskartta: 423106 Kiteenlahti
Yhtenäiskoordinaatit: p= 6889988, i= 3667638, z= 80-85
Sijainti: Kiteen kirkosta noin 3.5 km kaakkoon.
Rekisterikylä: Kiteenlahti
Kiinteistöt:
 26040900120030

Tutkimukset ja löydöt:

Pekka Sarvas 1963, inventointi KM 16531 kvartsi-iskoksia 3 kpl
 Petro Pesonen 2004, inventointi

Lyhyt kohdekuvaus: Asuinpaikka sijaitsee Kiteenjärven etelärannalla, sen ja Hyypiijärven välisellä kannaksella. Alue on soraista rinnettä. Löydöt on poimittu seurakunnan Suvirantanimiselle majalle johtavan tien varrella olevasta viljelysmaasta, joka on noin 30 m kaakkoon alueella olevasta talosta. Tie tekee juuri viljelyspellon kohdalla mutkan ja on osaksi leikattu sorarinteeseen, joten on mahdollista, että asuinpaikka-alue jatkuu rinteessä.

3. Kitee Juurikkasalmi 260010003

Muinaisjäännöstyyppi: asuinpaikka
Ajoitus: kivikautinen
Rauhoitusluokka: 2
Lukumäärä: 1

Peruskartta: 423102 Juurikka
Yhtenäiskoordinaatit: p= 6880692, i= 3657731, z= 81-83
Sijainti: Kiteen kirkosta noin 13 km lounaaseen.
Rekisterikylä: Juurikkajärvi
Kiinteistöt:
 26040500230009

Tutkimukset ja löydöt:

Pekka Sarvas 1963, inventointi KM 16530 kvartsi-iskoksia 7 kpl
 Petro Pesonen 2004, inventointi KM 34776: 1-6 kvartsikaavin, kvartsiytimiä 3 kpl, kvartsi-iskoksia 40 kpl, mahdollinen kiviesineen katkelma, palanutta luuta 2 kpl

Lyhyt kohdekuvaus: Asuinpaikka sijaitsee aivan Papinniemen kärjessä, Niinikumpu-Juurikkajärvi -maantien molemmilla puolilla. Löytöjä on poimittu talon pihamaalta ja saunan vieressä olevalta kasvimaalta, joka on entistä viljelysmaata.

4. Kitee Koivikko 260010004

Muinaisjäännöstyyppi: asuinpaikka
Ajoitus: kivikautinen
Rauhoitusluokka: 2
Lukumäärä: 1

Peruskartta: 421312 Puhos
Yhtenäiskoordinaatit: p= 6889648, i= 3655752. z= 80-82
Sijainti: Kiteen kirkosta noin 9.5 km länsilounaaseen.
Rekisterikylä: Niinikumpu
Kiinteistöt:
 26041700230000

Tutkimukset ja löydöt:

Tauno Pirinen 1952, irtolöytö KM 13014 saviastian pala
 Ville Luho 1954, tarkastus
 Pekka Sarvas 1963, inventointi
 Timo Miettinen 1973, inventointi
 Mika Lavento 1992, inventointi
 Petro Pesonen 2004, inventointi KM 34777: 1-2 kvartsiytimen katkelma, palanutta luuta 1 kpl

Lyhyt kohdekuvaus: Asuinpaikka sijaitsee Koivikon koulutilan päärakennuksesta noin 1 km itään, Lepikonjoen länsirannalla. Alue on vesijättömaata. Varhaiskampakeramiaa (tyyliä Ka I:1, KM 13 014) oleva saviastianpala on löydetty 1,2 m syvältä mutahaudasta. Keramiikan löytöpaikasta luoteeseen pellolta on löydetty kvartsia ja palanutta luuta.

5. Kitee Makkola 260010005

Muinaisjäännöstyyppi: asuinpaikka
Ajoitus: kivikautinen
Rauhoitusluokka: 2/3
Lukumäärä: 1

Peruskartta: 421404 Heinonniemi
Yhtenäiskoordinaatit: p= 6900292, i= 3629708, z= 82-85
Sijainti: Kiteen kirkosta noin 36 km länsiluoteeseen.
Rekisterikylä: Heinonniemi

Kiinteistöt:
26040400010093

Tutkimukset ja löydöt:
Ville Luho 1954, tarkastus
Pekka Sarvas 1963, inventointi
Timo Miettinen 1973, inventointi
Petro Pesonen 2004, inventointi

Lyhyt kohdekuvaus: Asuinpaikka on sijainnut Oriveden Kyyrönniemessä. Asuinpaikkaa ei ole pystytty myöhemmin aivan tarkasti paikallistamaan. Löydöt, 2 palaa asbestisekoitteista keramiikkaa, on löydetty matalasta hiekkakuopasta.

6. Kitee Salmela 260010006

Muinaisjäännöstyyppi: asuinpaikka
Ajoitus: kivikautinen
Rauhoitusluokka: 2
Lukumäärä: 1

Peruskartta: 423106 Kiteenlahti
Yhtenäiskoordinaatit: p= 6892820, i= 3668564, z= 83-85
Sijainti: Kiteen kirkosta noin 4 km koilliseen.
Rekisterikylä: Potoskavaara
Kiinteistöt:
26042000010046

Tutkimukset ja löydöt:
Timo Miettinen 1973, inventointi KM 19244: 1-2 kvartsiydin, kvartsi-iskoksia 11 kpl
Ari Siiriäinen 1978, tarkastus KM 20312: 1-2 saviastian paloja 4 kpl, kvartsi-iskoksia 6 kpl
Anne Vikkula 1982, koekaivaus KM 21674: 1-7 kvartsikaavin, kvartsi-iskoksia 30 kpl, hiiltä
Mika Lavento 1993, inventointi
Petro Pesonen 2004, inventointi

Lyhyt kohdekuvaus: Asuinpaikka sijaitsee Kiteenjärven pohjoisrannalla, Humaljoen suun itäpuolella olevan Potoskavaaran koillispuolella. Asuinpaikka-alue on rannan tuntumassa itään avautuvalla terassilla. Ympäristöä hallitsee korkea mäki, joka on suuureksi osaksi, etenkin kaakkois- ja etelärinteiltään peltomaana. Laajalla peltoalueella on havaittavissa useita mahdollisia rantaterasseja.

7. Kitee Salmenmäki 260010007

Muinaisjäännöstyyppi: asuinpaikka
Ajoitus: kivikautinen
Rauhoitusluokka: 2
Lukumäärä: 1

Peruskartta: 423106 Kiteenlahti
Yhtenäiskoordinaatit: p= 6892723, i= 3668409, z= 90-95
Sijainti: Kiteen kirkosta noin 4 km koilliseen.
Rekisterikylä: Kunonniemi
Kiinteistöt:
26041400110011

Tutkimukset ja löydöt:
Timo Miettinen 1973, inventointi KM 19245 kvartsi-iskoksia 4 kpl
Petro Pesonen 2004, inventointi

Lyhyt kohdekuvaus: Asuinpaikka sijaitsee Kiteenjärven Potaskanlahden rannalla, Humaljoen suun lounaispuolella, Kunonniemen kärjessä olevan Salmenmäen rinteessä.

8. Kitee Kytänniemi 260010008

Muinaisjäännöstyyppi: asuinpaikka
Ajoitus: kivikautinen
Rauhoitusluokka: 2
Lukumäärä: 1

Peruskartta: 423103 Kitee
Yhtenäiskoordinaatit: p= 6892865, i= 3664825, z= 80-85
Sijainti: Kiteen kirkosta noin 1 km pohjoiseen.
Rekisterikylä: Päätye
Kiinteistöt:
 26042300160010
 26042300160016

Tutkimukset ja löydöt:
 Timo Miettinen 1973, inventointi KM 19246: 1-2 kvartsi-iskoksia 9 kpl, palanutta luuta 5 kpl
 Petro Pesonen 2004, inventointi

Lyhyt kohdekuvaus: Asuinpaikka sijaitsee Kiteenjärven pohjoisrannalla Kytänniemen päässä, Tohmajärven tiestä noin 400 m kaakkoon. Asuinpaikkalöydöt ovat tulleet esille hiekkaisesta pellostä, jota ei nykyään enää ole vaan paikalla on talo. Asuinpaikka-aluetta ulottunee myös metsikön puolelle.

9. Kitee Pääpäri 260010009

Muinaisjäännöstyyppi: asuinpaikka
Ajoitus: kivikautinen
Rauhoitusluokka: 2
Lukumäärä: 1

Peruskartta: 421312 Puhos
Yhtenäiskoordinaatit: p= 6886975, i= 3654126, z= 85-86
Sijainti: Kiteen kirkosta noin 11 km länsilounaaseen.
Rekisterikylä: Niinikumpu
Kiinteistöt:
 26041700050030

Tutkimukset ja löydöt:
 Timo Miettinen 1973, inventointi KM 19247: 1-2 kvartsi-iskoksia 2 kpl, palanutta luuta 1 kpl
 Petro Pesonen 2004, inventointi

Lyhyt kohdekuvaus: Asuinpaikka sijaitsee Ätäsköjärven länsipuolella, Pääpärin talosta noin 350 m itäkaakkoon. Asuinpaikka-alue on hiekkaista peltoa.

10. Kitee Hiekanpää I 260010010

Muinaisjäännöstyyppi: asuinpaikka ja pyyntikuoppia
Ajoitus: kivikautinen
Rauhoitusluokka: 1
Lukumäärä: 1

Peruskartta: 421312 Puhos
Yhtenäiskoordinaatit: p= 6885255, i= 3653521, z= 82-85
Sijainti: Kiteen kirkosta noin 13 km lounaaseen.
Rekisterikylä: Niinikumpu
Kiinteistöt:
 26041700100008

Tutkimukset ja löydöt:
 Timo Miettinen 1973, inventointi KM 19248: 1-4 kiviesineen katkelma, saviastian paloja 2 kpl, palanutta savea 1 kpl, kvartsi-iskos

Matti Huurre 1975, tarkastus
 Petro Pesonen 2004, inventointi KM 34778: 1-4 saviastian pala, kvartsi-iskoksia 5 kpl, palanutta luuta 10 kpl, asbestia 1 kpl

Lyhyt kohdekuvaus: Asuinpaikka sijaitsee Pyhäjärven Hiekanpäänselän pohjoisrannalla. Alue on hiekaista rantatörmää ja mäntykangasta. Asuinpaikka on todennäköisesti samaa kohdetta kuin Hiekanpää II- IV (eli Kitee 11, 12 ja 17). Asuinpaikan tuntumassa on kaksi pyyntikuoppaa.

11. Kitee Hiekanpää II 260010011

Muinaisjäänöstyyppi: asuinpaikka
Ajoitus: kivikautinen
Rauhoitusluokka: 1
Lukumäärä: 1

Peruskartta: 421312 Puhos
Yhtenäiskoordinaatit: p= 6885105, i= 3652729, z= 84-86
Sijainti: Kiteen kirkosta noin 14.1 km lounaaseen.
Rekisterikylä: Niinikumpu
Kiinteistöt:
 26041700100015
 26041700100010

Tutkimukset ja löydöt:
 Timo Miettinen 1973, inventointi KM 19249: 1-12 saviastian paloja 20 kpl, kiviesineen katkelma, kvartsikaapimia 2 kpl, kvartsiesine, kvartsi-iskoksia 7 kpl, palanutta luuta 7 kpl, hiiliä 5 kpl

Matti Huurre 1975, tarkastus
 Mika Lavento 1993, inventointi KM 28222: 1-2 saviastian paloja 5 kpl, kvartsia 1 kpl
 Petro Pesonen 2004, inventointi

Lyhyt kohdekuvaus: Asuinpaikka sijaitsee Pyhäjärven Hiekanpäänselän pohjoisrannalla, Hiekanpää I-kohteesta noin 800 m länteen, rantaan johtavan tien itäpuolella. Alue on hiekkapohjaista mäntykangasta. Paikalla on ainakin kaksi selvää rantaterassia. Alempiterassi on sijaitsee niin lähellä nykyistä vedenpintaa, että sen muotoutumiseen ovat vaikuttaneet keväiset jäämassat. Alueelle on rakennettu useita kesämökkejä ja muita rakennelmia. Asuinpaikka on todennäköisesti samaa asuinpaikkaa Hiekanpää I, III ja IV(eli Kitee nrot 10,12 ja 17) asuinpaikkojen kanssa.

12. Kitee Hiekanpää III 260010012

Muinaisjäänöstyyppi: asuinpaikka ja pyyntikuoppia
Ajoitus: kivikautinen
Rauhoitusluokka: 1
Lukumäärä: 1

Peruskartta: 421312 Puhos
Yhtenäiskoordinaatit: p= 6884744, i= 3652047, z= 82-95
Sijainti: Kiteen kirkosta noin 14.5 km lounaaseen.
Rekisterikylä: Niinikumpu ja Puhos
Kiinteistöt:
 26042100140015
 26041708780002
 26041700100015

Tutkimukset ja löydöt:
 Timo Miettinen 1973, inventointi KM 19250: 1-2 saviastian pala, palanutta luuta 2 kpl
 Matti Huurre 1975, tarkastus
 Mika Lavento 1993, inventointi KM 28223: 1-2 saviastian paloja 2 kpl, kvartsia 3 kpl
 Petro Pesonen 1993, inventointi KM 27818: 1-4 saviastian paloja 14 kpl, kvartsia 15 kpl, palanutta luuta 201 kpl

Petro Pesonen 2004, inventointi

Lyhyt kohdekuvaus: Asuinpaikka ja pyyntikuopat sijaitsevat Pyhjärven Hiekanpäänselän pohjoisrannalla, Hiekanpää II -kohteesta noin 700 m länsilounaaseen. Alue on hiekkaista rantatörmää ja mäntykangasta, rantaan tuleva tie kulkee asuinpaikan läpi. Asuinpaikka sijoittuu muinaisille niemekkeille. Asuinpaikka on todennäköisesti samaa kohdetta Hiekanpää I,II ja IV:n eli Kitee nrot 10, 11 ja 17 kanssa. Asuinpaikan keski- ja länsiosassa on noin 15 pyyntikuoppaa, jotka suurimmassa ryhmässä muodostavat 12 kuopan, osittain parittaisen kaakko-luode -suuntaisen jonon.

13. Kitee Lopola 260010013

Muinaisjäännöstyyppi: asuinpaikka
Ajoitus: kivikautinen
Rauhoitusluokka: 2
Lukumäärä: 1

Peruskartta: 421407 Puhossalo
Yhtenäiskoordinaatit: p= 6893431, i= 3640153, z= 79-84
Sijainti: Kiteen kirkosta noin 24 km länteen.
Rekisterikylä: Leinävaara
Kiinteistöt:
 26041300010053
 26041300010054

Tutkimukset ja löydöt:

Timo Miettinen 1973, inventointi KM 19251: 1-18 saviastian paloja 21 kpl, kvartsi-iskoksia 5 kpl, palanutta luuta 2 kpl
 Mika Lavento 1992, inventointi KM 27552: 1-7 saviastian paloja 28 kpl, pii-iskos, kvartsi-iskoksia 3 kpl
 Mika Lavento 1993, inventointi KM 28225: 1-6 saviastian paloja 8 kpl, kvartsia 2 kpl
 Petro Pesonen 2004, inventointi KM 34779: 1-7 saviastian paloja 12 kpl, piikaavin, kvartsi-iskoksia 5 kpl

Lyhyt kohdekuvaus: Asuinpaikka sijaitsee Oriveden Enanlahteen laskevan Hiiskoskenjoen itärannalla, Lopolan talon pihamaalla ja pellolla. Asuinpaikkalöydöt ovat tulleet esille Lopolan talon pihamaalta ja hiekkaiselta pellolta. Lisäksi löytöjä on rantasaunan läheltä metsässä olevan pienen hiekkakuopan leikkauksista.

14. Kitee Koivurinne 260010014

Muinaisjäännöstyyppi: asuinpaikka
Ajoitus: kivikautinen
Rauhoitusluokka: 2
Lukumäärä: 1

Peruskartta: 421404 Heinoniemi
Yhtenäiskoordinaatit: p= 6897538, i= 3632689, z= 84-85
Sijainti: Kiteen kirkosta noin 33 km länsiluoteeseen.
Rekisterikylä: Heinoniemi
Kiinteistöt:
 26040400020042

Tutkimukset ja löydöt:

Ensio Toropainen 1955, irtolöytö KM 13732 reikäkivi
 Pekka Sarvas 1963, inventointi
 Timo Miettinen 1973, inventointi KM 19252: 1-2 saviastian pala?, kvartsi-iskoksia 9 kpl
 Petro Pesonen 2004, inventointi KM 34780 kvartsia 2 kpl

Lyhyt kohdekuvaus: Asuinpaikka sijaitsee Oriveden Taanislahteen laskevan Taanisojan länsipuolella, sen suulta noin 1,3 km kaakkoon. Asuinpaikka-alue on hiekkaisella peltokumpareella talon luona. Nykyään paikalla ei ole enää peltoa ja talokin on palanut.

15. Kitee Kiukuunniemi 260010015

Muinaisjäänöstyyppi: lapinraunio
Ajoitus: ajoittamaton
Rauhoitusluokka: 1
Lukumäärä: 1

Peruskartta: 421407 Puhossalo
Yhtenäiskoordinaatit: p= 6896778, i= 3638861, z= 80-82
Sijainti: Kiteen kirkosta noin 26 km länsiluoteeseen.
Rekisterikylä: Puhossalo
Kiinteistöt:
 26042200040032

Tutkimukset ja löydöt:
 Tuomas Björkman 1962, tarkastus
 Pekka Sarvas 1963, inventointi
 Petro Pesonen 2004, inventointi

Lyhyt kohdekuvaus: Röykkiö sijaitsee Oriveden Enanlahteen pistävän Kiukuunniemen kärjessä kalliolla, kesämökin vieressä. Röykkiö on matala ja osin aikoinaan pengottu.

16. Kitee Pajarin hauta 260010016

Muinaisjäänöstyyppi: tarinapaikka
Ajoitus: ajoittamaton
Rauhoitusluokka: 2
Lukumäärä: 1

Peruskartta: 421312 Puhos
Yhtenäiskoordinaatit: p= 6885541, i= 3650747, z= 90
Sijainti: Kiteen kirkosta noin 15 km lounaaseen.
Rekisterikylä: Puhos
Kiinteistöt:
 26042100140047

Tutkimukset ja löydöt:
 J. Maukonen 1877, inventointi
 Pekka Sarvas 1963, inventointi
 Timo Miettinen 1973, inventointi

Lyhyt kohdekuvaus: Pajarin hauta sijaitsee Pyhäjärven Pajarinselkään pistävän pitkän ja kapean Pajarinniemen keskivaiheilla. Kohde on alkuaan luonnonkivikko, mutta se on "entisoity" Pajarin haudaksi vuonna 1962. Kohteeseen liittyy tarinoita Kiteen pahasta pajarista. Kohde on merkitty peruskarttaan muistomerkinä.

17. Kitee Hiekanpää IV 260010017

Muinaisjäänöstyyppi: asuinpaikka
Ajoitus: kivikautinen
Rauhoitusluokka: 1
Lukumäärä: 1

Peruskartta: 421312 Puhos
Yhtenäiskoordinaatit: p= 6885239, i= 3653129, z= 82-86
Sijainti: Kiteen kirkosta noin 15 km lounaaseen.
Rekisterikylä: Niinikumpu
Kiinteistöt:
 26041700100013

Tutkimukset ja löydöt:
 Matti Huurre 1975, tarkastus KM 20011: 1-3 saviastian paloja 10 kpl, kvartsia 2 kpl

Mika Lavento 1992, inventointi
 Mika Lavento 1993, inventointi
 Petro Pesonen 2004, inventointi KM 34781: 1-2 kvartsiesine, kvartsi-iskos

Lyhyt kohdekuvaus: Asuinpaikka sijaitsee Pyhäjärven Hiekanpäänselän pohjoisrannalla, kohteiden Kitee nro 10 ja 11 (Hiekanpää I ja II) puolivälissä. Alue on hiekkaista rantatörmää ja mäntykangasta. Todennäköisesti koko alue Hiekanpää I:stä Hiekanpää III: een on yhtenäistä asuinpaikkaa (noin 1,7 km pituinen rantavyöhyke, jossa muinaisia

18. Kitee Sarvisuo 260010018

Muinaisjäännöstyyppi: asuinpaikka
Ajoitus: kivi-varhaismetallikautinen
Rauhoitusluokka: 2
Lukumäärä: 1

Peruskartta: 421410 Suoparsaari
Yhtenäiskoordinaatit: p= 6900856, i= 3652713, z= 79-83
Sijainti: Kiteen kirkosta noin 16 km luoteeseen.
Rekisterikylä: Muljula

Kiinteistöt:
 26041600020112
 26041600020111
 26041600020116

Tutkimukset ja löydöt:

Matti Huurre 1983, tarkastus KM 21905 (osa)
 Antero Seppä 1983, irtolöytö KM 21905: 1-22 saviastian paloja 127 kpl, kiviesineen katkelmia 4 kpl, piitä 1 kpl, asbestia 1 kpl, palanutta luuta 3 kpl, kvartsikaavin, kvartsi-iskoksia 14 kpl

M. Huurre & R. Laukkanen 1986, tarkastus KM 23168: 1-6 hioinkivi, saviastian paloja 10 kpl, piiesineen katkelma, pii-iskos, kvartsikaapimen katkelma, kvartsi-iskoksia 4 kpl

Päivi Kankkunen 1987, tarkastus KM 23875: 1-12 saviastian paloja 108 kpl, piikärjen teelmä, pii-iskos, kvartsia 43 kpl, palanutta luuta 8 kpl

Mika Lavento 1991, tarkastus KM 26558: 1-6 saviastian paloja 116 kpl, pii-iskoksia 3 kpl, kvartsi-iskoksia 20 kpl, palanutta luuta 14 kpl

Mika Lavento 1992, inventointi
 Mika Lavento 1993, kaivaus KM 28224: 1-2 saviastian paloja 16 kpl, kivensirpaleita 2 kpl
 Petro Pesonen 1993, inventointi KM 27819: 1 saviastian paloja 3 kpl
 P. Pesonen & T. Karjalainen 1995, inventointi KM 28788: 1-6 saviastian paloja 19 kpl, kvartsikaavin, kvartsi-iskoksia 2 kpl

Petro Pesonen 1996, kaivaus KM 29714: 1-795 itäkarjalainen taltta, hioin, kivilajiesineitä 2 kpl, saviastian paloja 9480 kpl, kvartsia 1488 kpl, palanutta luuta 1356 kpl, asbestia 81 kpl, punamultaa 178 kpl, koivutervaa/hiiltä 4 kpl

Mika Lavento 1996, tarkastus KM 29769: 1-4 kvartsiesineitä 2 kpl, kvartsi-iskoksia 7 kpl
 Petro Pesonen 1997, tarkastus KM 30447: 1-5 saviastian paloja 21 kpl, kvartsi-iskoksia 15 kpl, palanutta luuta 7 kpl, punamultaa 1 kpl

Arttu Ikonen 1999, irtolöytö KM 31793 siimanpaino
 Mauri Marienberg 2002, irtolöytö KM 33356: 1-4 saviastian paloja 11 kpl, kvartsi-iskoksia 5 kpl, asbestia 1 kpl, palanutta luuta 1 kpl

Petro Pesonen 2004, inventointi KM 34782: 1-4 saviastian paloja 14 kpl, palanutta luuta 2 kpl

Lyhyt kohdekuvaus: Asuinpaikka on Rääkkylään vievän maantien koillispuolella. Maantie on rakennettu muinaisen rantaterassin päälle ja reunalle. Tien lounaispuolella on laaja, tasainen peltoaukea. Asuinpaikka jatkuu yli 700 m:n pituisena, tien suuntaisena särkkämäisenä harjuna aina Rääkkylän rajalle saakka, jossa alkaa Rääkkylä 27 Ylälampi-Sarvisuo -niminen asuinpaikka-alue. Maaperältään harju on vuoroin soraa ja vuoroin hienoa hiekkaa. Metsä on mäntyvaltaista, mutta hakkuiden ja metsänaurauksen jälkeen vesakoitunutta. Harjun lakea ja rinteitä rikkovat lukuisat hiekkakuopat, joista suurimmat ovat Ukonmäen kaakkois- ja etelärinteillä. Ilmeisesti ainoa käytössä oleva hiekkakuoppa on kuitenkin suuri hiekkakuoppa Ukonmäen luoteisrinteessä. Tämä kuoppa on tuhonnut

asuinpaikkaa ja erikoisen mäkimuodostuman ulkonäön. Ukonmäki näkyy kauas ja siltä näkee kauas. Sarvisuon asuinpaikalta onvuonna 1996 tutkittu yksi esineetön, pohjoinen-etelä -suuntainen punamultahauta ja vuonna 1993 yksi tulisija. Asuinpaikalle on myös kaivettu ajoittamaton pyyntikuoppa (entinen kohde Sarvisuo 2).

19. Kitee Kyöpelinvuori 1 260010019

Muinaisjäännöstyyppi: asuinpaikka
Ajoitus: kivikautinen
Rauhoitusluokka: 2
Lukumäärä: 1

Peruskartta: 421410 Suoparsaari
Yhtenäiskoordinaatit: p= 6900179, i= 3653578, z= 90-92
Sijainti: Kiteen kirkosta noin 15 km luoteeseen.
Rekisterikylä: Muljula
Kiinteistöt:
 26089500000482
 26041600020116

Tutkimukset ja löydöt:

Päivi Kankkunen 1987, tarkastus KM 23876: 1-8 saviastian paloja 7 kpl, kiviesineen katkelma, piikaapimen teelmä, kvartsi 27 kpl, palanutta luuta 17 kpl
 Juha Marienberg 1988, irtolöytö KM 25296: 1-3 saviastian pala, kvartsi-iskoksia 3 kpl, palanutta luuta 19 kpl
 Mika Lavento 1992, inventointi KM 27553: 1-2 saviastian paloja 31 kpl
 Petro Pesonen & Taisto Karjalainen 1995, inventointi KM 28789: 1-2 kvartsi-iskoksia 3 kpl, palanutta luuta 1 kpl
 Petro Pesonen 2004, inventointi KM 34783: 1-3 saviastian pala, kvartsi-iskoksia 2 kpl, palanutta luuta 2

Lyhyt kohdekuvaus: Asuinpaikka sijaitsee Kitee-Rääkkylä maantien koillispuolella, Kyöpelinvuoren eteläisen jatkeen päällä. Löytöjä on poimittu muutaman kymmenen metrin matkalta. Tällä kohdin harju on vain noin 1-6 m leveä. Ilmeisesti suuri osa harjun laen asuinpaikasta on tuhoutunut tienteon yhteydessä, mutta laella on vielä ehjääkin asuinpaikkaa.

20. Kitee Kyöpelinvuori 2 260010020

Muinaisjäännöstyyppi: pyyntikuoppia
Ajoitus: ajoittamaton
Rauhoitusluokka: 2
Lukumäärä: 2

Peruskartta: 421410 Suoparsaari
Yhtenäiskoordinaatit: p= 6900034, i= 3653716, z= 78-80
Sijainti: Kiteen kirkosta noin 15 km luoteeseen.
Rekisterikylä: Muljula
Kiinteistöt:
 26041600020116

Tutkimukset ja löydöt:

Petro Pesonen & Taisto Karjalainen 1995, inventointi
 Petro Pesonen 2004, inventointi

Lyhyt kohdekuvaus: Pyyntikuopat sijaitsevat Kitee-Rääkkylä -maantien eteläpuolella, Kyöpelinvuoren eteläisimmän päädyn alapuolella, kohdassa jossa harju nousee jyrkästi välittömästi tiestä lähtien. Pyyntikuopat sijaitsevat rinnakkain matalalla rantaosuudella. Toinen kuopista on muodoltaan soikea, kooltaan noin 4 x 2 m ja syvyydeltään noin 1 m. Toinen pyyntikuoppa on pyöreä, halkaisijaltaan noin 2 m ja syvyydeltään noin 1 m.

21. Kitee Kyöpelinvuori 3-4 260010021

Muinaisjäännöstyyppi: asuinpaikka
Ajoitus: kivi- varhaismetallikautinen
Rauhoitusluokka: 1
Lukumäärä: 1

Peruskartta: 421410 Suoparsaari
Yhtenäiskoordinaatit: p= 6900074, i= 3653772, z= 80-83
Sijainti: Kiteen kirkosta noin 15 km luoteeseen.
Rekisterikylä: Muljula
Kiinteistöt:
 26041600020116

Tutkimukset ja löydöt:

Petro Pesonen & Taisto Karjalainen 1995, inventointi KM 28790: 1-6 saviastian paloja 5 kpl, kvartsi-iskoksia 7 kpl, palanutta luuta 8 kpl, palanut kivi

Petro Pesonen 1996, tarkastus KM 29715 saviastian pala

Petro Pesonen 2004, inventointi

Lyhyt kohdekuvaus:

Asuinpaikka sijaitsee Kitee-Rääkkylä -maantien koillispuolella, välittömästi tien yläpuolisella muinaisella rantaterassilla, Kyöpelinvuoren eteläisemmän haaran alapuolella. Asuinpaikan rantaterassi on vain noin 10 m leveä, mutta sillä sijaitsee kolme asumuspainannetta. Painanteet ovat matalia ja kooltaan noin 5 x 5 m. Kahteen painanteeseen on tehty koekuopat. Molemmissa kuopissa oli havaittavissa vahva likamaakerros. Löytöinä paikalta on asbestikeramiikkaa, kvartssia ja palanutta luuta. Painanneasuinpaikka on Kyöpelinvuori 3 ja siihen on yhdistetty aiemmin erillisenä kohteena pidetty varhaismetallikautinen asuinpaikka Kyöpelinvuori 4, painanteista joitakin kymmeniä metrejä itään. Löytöjä on tältä kohteelta tien penkasta.

22. Kitee Hietaniemi 260010022

Muinaisjäännöstyyppi: pyyntikuoppa, hiilimiiluja
Ajoitus: ajoittamaton
Rauhoitusluokka: 2
Lukumäärä: 5

Peruskartta: 421410 Suoparsaari
Yhtenäiskoordinaatit: p= 6897547, i= 3655958, z= 78-83
Sijainti: Kiteen kirkosta noin 11 km luoteeseen.
Rekisterikylä: Muljula
Kiinteistöt:
 26041600020095

Tutkimukset ja löydöt:

Petro Pesonen & Taisto Karjalainen 1995, inventointi
 Petro Pesonen 2004, inventointi

Lyhyt kohdekuvaus:

Pyyntikuoppa, hiilimiilut ja muut kuopanteet sijaitsevat Oriveden Muljonselälle työntyvän pitkän Hietaniemen päässä. Kohteessa on 5 kuoppaa noin 100 m matkalla niemen päässä. Kuopat ovat halkaisijaltaan noin 2 m ja syvyydeltään 50-70 cm. Pyyntikuoppa sijaitsee niemen itäkärjessä, muut kuopat siitä länteen niemessä.

23. Kitee Ropposenlahti 260010023

Muinaisjäännöstyyppi: pyyntikuoppia
Ajoitus: ajoittamaton
Rauhoitusluokka: 2
Lukumäärä: 2

Peruskartta: 421410 Suoparsaari

Yhtenäiskoordinaatit: p= 6898825, i= 3654788, z= 80-82
Sijainti: Kiteen kirkosta noin 13 km luoteeseen.
Rekisterikylä: Muljula
Kiinteistöt:
 26041600010051

Tutkimukset ja löydöt:
 Petro Pesonen & Taisto Karjalainen 1995, inventointi

Lyhyt kohdekuvaus: Pyyntikuopat sijaitsevat Parppeinlammen Ropposenlahden ja Oriveden Muljonselän välisellä kapealla harjulla. Kohteelta on vanhalle Rääkkylä-Kitee -maantielle matkaa noin 340 m. Kohteessa on kaksi pyyntikuoppaa, joista ensimmäinen sijaitsee noin 10 m päässä Veturinkankaalle johtavalta tieltä länteen, harjun rinteellä ja toinen noin 15 m tiestä länteen, edellistä ylempänä, harjun päällä. Molemmat kuopat ovat halkaisijaltaan noin 2 m, mutta syvyydeltään ensimmäinen on noin 50 cm ja jälkimmäinen noin metrin. Molempien kuoppien ympärillä on valli.

24. Kitee Hiekkakaarre 260010024

Muinaisjäännöstyyppi: pyyntikuoppia
Ajoitus: ajoittamaton
Rauhoitusluokka: 2
Lukumäärä: 3

Peruskartta: 421410 Suoparsaari
Yhtenäiskoordinaatit: p= 6899057, i= 3654663, z= 81
Sijainti: Kiteen kirkosta noin 13 km luoteeseen.
Rekisterikylä: Muljula
Kiinteistöt:
 26041600010051

Tutkimukset ja löydöt:
 Petro Pesonen & Taisto Karjalainen 1995, inventointi

Lyhyt kohdekuvaus: Pyyntikuopat sijaitsevat Hiekkakaarten talosta noin 200 m eteläkaakkoon, pitkällä ja kapealla harjulla, joka on pyyntikuoppien kohdalla matalimmillaan. Pyyntikuoppa 1 on halkaisijaltaan 5 m ja syvyydeltään yli metrin. Sen keskelle on tuotu kiviä ilmeisesti pellolta, joka sijaitsee kuopasta noin 30 m päässä. Pyyntikuoppa on epävarma. Pyyntikuoppa 2 on halkaisijaltaan noin 2 m ja syvyydeltään noin metrin. Pyyntikuoppa 3 on halkaisijaltaan noin 2 m ja syvyydeltään noin 70 cm. Tämä kuoppa sijaitsee Hiekkakaarten talosta tulevan metsäautotien toisella puolella kuin muut kuopat.

25. Kitee Kilolahti 260010025

Muinaisjäännöstyyppi: pyyntikuoppia
Ajoitus: ajoittamaton
Rauhoitusluokka: 2
Lukumäärä: 1

Peruskartta: 421410 Suoparsaari
Yhtenäiskoordinaatit: p= 6900301, i= 3653409, z= 81
Sijainti: Kiteen kirkosta noin 14.5 km luoteeseen.
Rekisterikylä: Muljula
Kiinteistöt:
 26041600020077
 26041600020078

Tutkimukset ja löydöt:
 Petro Pesonen & Taisto Karjalainen 1995, inventointi
 Petro Pesonen 2004, inventointi

Lyhyt kohdekuvaus: Pyyntikuoppa sijaitsee Muljulanselän Kilolahden itärannan niemellä, Rääkkylä-Kitee -maantien lounaispuolella. Kohteessa on yksi pyyntikuoppa, jonka halkaisija on noin 2 m ja syvyys noin 40 cm. Pyyntikuoppa on yhden kesämökin piha-alueella. Kohteessa on myös kaksi hiilimiilua, joista ensimmäisen on kooltaan noin 4 x 3 m ja siinä on hiiltä koekairausten perusteella noin 30 cm syvyydelle. Toinen kuopista on halkaisijaltaan noin 2 m. Kuoppa 1 sijaitsee alueelle johtavan eteläisimmän mökkitien itäreunalla, kuoppa 2 taasen aivan lähellä maantietä.

26. Kitee Salmenkangas**260010026**

Muinaisjäänöstyyppi: pyyntikuoppia
Ajoitus: ajoittamaton
Rauhoitusluokka: 2
Lukumäärä: 2

Peruskartta: 421410 Suoparsaari
Yhtenäiskoordinaatit: p= 6900536, i= 3653250, z= 83
Sijainti: Kiteen kirkosta noin 15 km luoteeseen.
Rekisterikylä: Muljula
Kiinteistöt:
 26041600020116

Tutkimukset ja löydöt:

Petro Pesonen & Taisto Karjalainen 1995, inventointi
 Petro Pesonen 2004, inventointi

Lyhyt kohdekuvaus: Pyyntikuopat sijaitsevat Salmenkankaanharjulla, Kyöpelinvuoren ja Ukonmäen välisellä matalammalla osuudella, Rääkkylä-Kitee -maantien pohjoispuolella. Pyyntikuopat on kaivettu harjun laelle vierekkäin siten, että niiden väliin jää harjun korkein kohta. Kahdella kuopalla on katettu käytännöllisesti katsoen koko kulkureitti. Ensimmäinen kuopista on soikeahko ja mitoiltaan noin 3 x 2 m, syvyydeltään noin 70 cm. Toinen kuopista on myös muodoltaan soikeahko, kooltaan noin 4 x 2,5 m ja syvyydeltään noin 50 cm.

28. Kitee Säyneenkylä Marttila**260010028**

Muinaisjäänöstyyppi: ortodoksikalmisto
Ajoitus: historiallinen
Rauhoitusluokka: 2
Lukumäärä: 1

Peruskartta: 423105 Säyneenkylä
Yhtenäiskoordinaatit: p= 6899627, i= 3655244, z= 105
Sijainti: Kiteen kirkosta noin 12,6 km eteläkaakkoon.
Rekisterikylä: Säynejärvi
Kiinteistöt:
 26043100010058

Tutkimukset ja löydöt:

J. Maukonen 1877, inventointi

Lyhyt kohdekuvaus: Ortodoksikalmisto sijaitsee Säynejärven itäpuolella ja Hotari-lammen lounaispuolella, Marttilan talosta noin noin 160 m luoteeseen olevan pellon reunalla.

29. Kitee Muljulan kalmisto**260010029**

Muinaisjäänöstyyppi: ortodoksikalmisto
Ajoitus: historiallinen
Rauhoitusluokka: 1
Lukumäärä: 1

Peruskartta: 421410 Suoparsaari
Yhtenäiskoordinaatit: p= 6889453, i= 3668695, z= 100
Sijainti: Kiteen kirkosta noin 12 km luoteeseen.
Rekisterikylä: Muljula
Kiinteistöt:
 26041600010031

Tutkimukset ja löydöt:
 J. Maukonen 1877, inventointi
 Petro Pesonen 1996, tarkastus

Lyhyt kohdekuvaus: Muljulan ortodoksikalmisto sijaitsee Muljulasta Rasisaloon johtavan tien länsipuolella, korkealla mäellä, jolta avautuvat näköalat Vanhahovin peltojen yli Oriveteen liittyvälle Hovinlammelle (jossa pesivät mm. laulujoutsenet). Varsinainen kalmistoalue levittäytyy mäen päälle noin 60 x 20 m suuruisena alueena, jonka koillispuolelle laskeutuu jyrkkä rinne ja lounaispuolella taasen on peltoja. Tämä alue on osin rajattu kiviaidoin kolmelta suunnalta. Yhtenäistä aitaa on Vanhahovin pelloille päin, tämä aita on noin 0,5 m korkea ja siinä on selvästi myös pelloilta myöhemmin kerättyjä kiviä. Pohjois-koillissivulla on lyhyt pätkä täysin hävinnyttä kiviaitaa; sen ja pitkän aidan välillä jyrkässä luoteisrinteessä on myös pätkäsuhteellisen hyvin säilynyttä kiviaitaa. Pitkää pellonvierusaitaa jatkaa edelleen luoteeseen päin kiviaitoja, jotka lienevät suurelta osin oikeastaan peltoraunioita. Kiviaitauksen sisällä on havaittavissa useita (hauta)kuoppia, joista yksi on varsin suuri ja syvä, mahdollisesti romahtanut ns. kammiohautaus. Alueella on kaksi hautakiveä, joista toinen on pystyssä kalmistoalueen keskellä ja toinen yhden hautakuopan päässä vinoittain pystyssä alueen länsilaidalla. Koillisosassa on pieni, noin 1 x 2 m suuruinen kivilahdelma, mahdollisesti osa jotain rakennetta. Kiviaitauksen ulkopuolella, luoteeseen päin, on kaksi kiviröykkiötä, kooltaan noin 3-4 m ja korkeudeltaan ehkä 60 cm. Röykkiöt ovat kiven- ja maansekaisia. Kiteen ja Rääkkylän historiassa todetaan, että Muljulan kylä periytyy 1500-luvulle, mutta läänitysaikana 1650-luvulla siitä muodostettiin hovileirin keskus, josta hallittiin Rääkkylää. Muljulan hovileiri muodostettiin todennäköisesti kuudesta savusta, jotka olivat jääneet autoiksi ortodoksiväestöltä muuttoliikkeen aikana.

30. Kitee Kiteenlahti Kalmistola 260010030

Muinaisjäännöstyyppi: ortodoksikalmisto
Ajoitus: historiallinen
Rauhoitusluokka: 2
Lukumäärä: 1

Peruskartta: 423106 Kiteenlahti
Yhtenäiskoordinaatit: p= 6889453, i= 3668693, z= 85
Sijainti: Kiteen kirkosta noin 4.5 km kaakkoon.
Rekisterikylä: Kiteenlahti
Kiinteistöt:
 26040900020014

Tutkimukset ja löydöt:
 J. Maukonen 1877, inventointi

Lyhyt kohdekuvaus: Ks. Laakso & Sepänmaa 2004 Kiteen ortodoksiperäisten muinajäännösten inventointi.

31. Kitee Loukunvaara 260010031

Muinajäännöstyyppi: ortodoksikalmisto
Ajoitus: historiallinen
Rauhoitusluokka: 2
Lukumäärä: 1

Peruskartta: 423106 Kiteenlahti
Yhtenäiskoordinaatit: p= 6885278, i= 3667169, z= 105
Sijainti: Kiteen kirkosta noin 6.6 km eteläkaakkoon.

Rekisterikylä: Loukunvaara
Kiinteistöt:
 26041400110011

Tutkimukset ja löydöt:
 J. Maukonen 1877, inventointi

Lyhyt kohdekuvaus: Kohde on merkitty maastokarttaan muinaisjäänösmerkillä.

33. Kitee Kyöpelinvuori 5 260010033

Muinaisjäänöstyyppi: pyyntikuoppia
Ajoitus: ajoittamaton
Rauhoitusluokka: 2
Lukumäärä: 2

Peruskartta: 421410 Suoparsaari
Yhtenäiskoordinaatit: p= 6900235, i= 3653819, z= 80-83
Sijainti: Kiteen kirkosta noin 13 km luoteeseen.
Rekisterikylä: Muljula
Kiinteistöt:
 26041600020116

Tutkimukset ja löydöt:
 Petro Pesonen 1996, tarkastus
 Petro Pesonen 2004, inventointi

Lyhyt kohdekuvaus: Mahdolliset pyyntikuopat sijaitsevat Salmenkankaalla, Rääkkylän ja Kiteen välisen maantien pohjoispuolella, Kyöpelinvuoren itäpuolella, hiekkaisella mäntykankaalla. Kuopat sijaitsevat Salmenkankaan katkaisevaltatoisen maailmansodan aikaiselta panssariesteeltä Kyöpelinvuorelle päin johtavan polun varressa. Kuopat ovat halkaisijaltaan noin 1,5 m, mutta aika matalia. Paikalla on havaittu viisi kuoppaa, joista osa saattaa olla pyyntikuoppia.

34. Kitee Viilniemi 260010034

Muinaisjäänöstyyppi: asuinpaikka
Ajoitus: varhaismetallikautinen
Rauhoitusluokka: 2
Lukumäärä: 1

Peruskartta: 421410 Suoparsaari
Yhtenäiskoordinaatit: p= 6893753, i= 3652353, z= 80-81
Sijainti: Kiteen kirkosta noin 11,5 km länsiluoteeseen.
Rekisterikylä: Suorlahti
Kiinteistöt:
 26042900120034

Tutkimukset ja löydöt:
 Petro Pesonen 1996, tarkastus KM 29716: 1-3 saviastian paloja 3 kpl, kvartsia 9 kpl
 Petro Pesonen 2004, inventointi

Lyhyt kohdekuvaus: Asuinpaikka sijaitsee Oriveden Mustanselän itärannalla, Viilniemen länsirannalla, hiekkaisella mäntykankaalla. Ensimmäisestä löytökohdasta on löydetty muutama saviastian palanen ja iso kvartsikimpale (KM 29716.1-2). Saviastian palaset lienevät ST-keramiikkaa. Löytökohta sijaitsee Viilniemen rannalla olevalle talolle johtavan tien varren eteläpuolella, vanhalla metsänauraisalueella, jolla on havaittu myös palanutta maata. Toinen löytökohta sijaitsee edellä mainitusta kohdasta lounaaseen, pienen nyyppylän rannanpuoleisella rinteellä. Tältä kohdalta on löydetty kvartsi-iskoksia.

35. Kitee Siliänkangas**260010035**

Muinaisjäänöstyyppi: asuinpaikka
Ajoitus: varhaismetallikautinen
Rauhoitusluokka: 1
Lukumäärä: 1

Peruskartta: 421407 Puhossalo
Yhtenäiskoordinaatit: p= 6894879, i= 3639821, z= 78-82
Sijainti: Kiteen kirkosta noin 25 km länsiluoteeseen.
Rekisterikylä: Puhossalo
Kiinteistöt:
 26042200140034
 26042200290000
 26042200140033
 26042200140041

Tutkimukset ja löydöt:

Petro Pesonen 1996, tarkastus KM 29717: 1-2 kvartsi-iskoksia 7 kpl
 Petro Pesonen 2004, inventointi KM 34784: 1-3 kvartsi-iskoksia 20 kpl

Lyhyt kohdekuvaus: Asuinpaikka sijaitsee Pyhäjärvestä Oriveteen laskevan Karistajanjoen pohjoisrannalla, hiekkaisella mäntykankaalla. Asuinpaikkalöytöjä on metsäautoteiden ja polkujen pinnalta, talon pihamaalta ja hiekkakuopan seinämästä noin 350 metrin pituisella ja lähes 100 metrin levyisellä alueella Karistajanjoen pohjoisrannalla. Lisäksi kankaalla on kaksi mahdollista pyyntikuoppaa.

36. Kitee Karistaja**260010036**

Muinaisjäänöstyyppi: asuinpaikka
Ajoitus: kivikautinen
Rauhoitusluokka: 2
Lukumäärä: 1

Peruskartta: 421407 Puhossalo
Yhtenäiskoordinaatit: p= 6895289, i= 3639750, z= 79-85
Sijainti: Kiteen kirkosta noin 25 km länsiluoteeseen.
Rekisterikylä: Puhossalo
Kiinteistöt:
 26042200140041

Tutkimukset ja löydöt:

Petro Pesonen 1996, tarkastus KM 29718: 1-41 saviastian paloja 577 kpl, piiesine, pii-iskoksia 34 kpl, kvartsi-iskoksia 52 kpl, luuesineen katkelma, palanutta luuta 28 kpl, kiillettä 2,2 g
 Petro Pesonen 2004, inventointi KM 34785: 1-19 saviastian paloja 433 kpl, saviesineen katkelmia/ palanutta savea 3 kpl, kivikirves, kiviesineen katkelma, kivilaji-iskos, piikaavin, piiveitsi, pii-iskoksia 12 kpl, kvartsiytimiä 3 kpl, kvartsi-iskoksia 30 kpl, palanutta luuta 2 kpl

Lyhyt kohdekuvaus: Asuinpaikka sijaitsee Pyhäjärvestä Oriveteen laskevan Karistajanjoen pohjoispuolella. Paikka on Siliänkankaalle ja joen rantaan johtavan tien varrella, joesta 400-600 m pohjoiseen levittäytyen pääasiassa tien itäpuolella olevan suuren hiekkakuopan pohjois- ja länsipuolelle. Löytöjä on poimittu hiekkakuopan reunoilta, tien pientareelta sekä tien molemmin puolin olevilta metsäaurausalueilta. Löytöjä on poimittu eniten hiekkakuopan pohjoisreunasta, jossa on ollut myös punaista kulttuuri- ja luusilppumaata. Kuopan reunasta muutama metri pohjoiseen, aivan tien vierellä on ollut kaksi asumuspainannetta, joista ainakin suurempi, kooltaan noin 7 x 7 m, lienee ollut asumuspainanne. Pienempi painanne oli hieman epäselvä, sillä kankaalla joitakin vuosia sitten suoritettu metsänaurus pinnanmuotojen havainnoimista. Auratulta kankaalta on tullut myös runsaasti löytöjä. Lisää löytöjä on poimittu myös auratulta rinteeltä tien länsipuolelta sekä tien reunoilta ja hiekkakuopan muilta sivustoilta. Asuinpaikan löytymisen jälkeen hiekanotto on jatkunut kuopasta ja keskeiset osat asuinpaikasta, mm. asumuspainanteet,

ovat tuhoutuneet. Myös hiekkakuopan laajennusta varten siirretty tie on tuhonnut asuinpaikkaa. Siirretyn tien ja hiekkakuopan välille on jäänyt yksi asumuspainanne, jonka leikkaus on hiekkakuopan reunassa. Kuopan reunoista tulee edelleen runsaasti löytöjä.

37. Kitee Kalliolahti**260010037**

Muinaisjäännytyystyyppi: lapinraunio
Ajoitus: pronssikautinen
Rauhoitusluokka: 1
Lukumäärä: 1

Peruskartta: 421407 Puhossalo
Yhtenäiskoordinaatit: p= 6895075, i= 3639442, z= 82-83
Sijainti: Kiteen kirkosta noin 25 km länsiluoteeseen.
Rekisterikylä: Puhossalo
Kiinteistöt:
 26042200140041

Tutkimukset ja löydöt:
 Petro Pesonen 1996, tarkastus
 Petro Pesonen 2004, inventointi

Lyhyt kohdekuvaus: Lapinraunio sijaitsee Pyhäjärvestä Oriveteen laskevan Karistajanjoen suulla, Oriveden Enanlahden rannalla, joen pohjoisrannalla. Lapinraunio sijaitsee pienellä, noin 30 x 40 m:n kokoisella kalliokumpareella, joka työntyy länteen Karistajanjoen pohjoispuolisella Siliänkankaalla. Lapinraunio on kumpareen korkeimmalla kohdalla, lähellä kumpareen pohjoispuolella olevaa Kalliolahtea. Kumpare kohoaa noin 7 m Orivettä ylemmäksi. Maisema kumpareelta on kaunis. Lapinraunio on kooltaan noin 6 x 6 m; se on matala, korkeudeltaan ehkä vain noin 50 cm. Se on rakennettu kokonaan kalliopohjalle, keskimäärin 20-30 cm halkaisijaltaan olevista kivistä. Lapinraunion pohjoispuolella on ehkä "laatikkomainen" rakennelma, joka on tehty suuremmista kivistä. Rakennelman onkooltaan noin 2 x 2 m. Tämä kiveys on rakennettu ikäänkuin lapinraunion jatkeeksi. Lapinrauniokohde liittyy Karistajanjoen - Enanlahden muinaisjäänöskeskittymään, johon kuuluu lisäksi toinenkin lapinraunio Kiukuunniemessä sekä useita kivi- ja varhaismetallikautisia asuinpaikkoja.

38. Kitee Kallio**260010038**

Muinaisjäännytyystyyppi: asuinpaikka
Ajoitus: historiallinen
Rauhoitusluokka: 2
Lukumäärä: 1

Peruskartta: 423201 Tolosenmäki
Yhtenäiskoordinaatit: p= 6900045, i= 3665619, z= 105-110
Sijainti: Kiteen kirkosta noin 8 km pohjoiseen.
Rekisterikylä: Haarakjärvi
Kiinteistöt:
 26040200100020

Tutkimukset ja löydöt:
 Koponen, Poutiainen & Kupiainen 1992, inventointi, KM 27645: 1-4 saviastianpaloja 15 kpl, pii-iskos

Lyhyt kohdekuvaus: Asuinpaikka sijaitsee Haarakjärven pohjoispäästä noin 300 m koilliseen. Asuinpaikka-alue on tilan päärakennuksen ja järven rannan väliseltä hiesupitoisella pellolla. Peltö viettää tavallaan tasanteittain lounaaseen järven rantaa kohden.

39. Kitee Pajalahti 260010039

Muinaisjäänöstyyppi: asuinpaikka
Ajoitus: historiallinen
Rauhoitusluokka: 2
Lukumäärä: 1

Peruskartta: 421410 Suoparsaari
Yhtenäiskoordinaatit: p= 6889194, i= 3669182, z= 85
Sijainti: Kiteen kirkosta noin 10 km luoteeseen.
Rekisterikylä: Suorlahti
Kiinteistöt:
 26042900060014

Tutkimukset ja löydöt:

Koponen, Poutiainen & Kupiainen 1993, inventointi KM 28714: 1-4 saviastian paloja 7 kpl, piitä 1 kpl

Lyhyt kohdekuvaus: Asuinpaikka sijaitsee Oriveden Muljulanselälle pistävien Paksunniemen ja Riuskunniemen välisessä kainalossa, Immolan tilan luoteis-pohjoispuolisella pellolla. Peltolohko, jolta löydöt ovat tulleet esille, on hiesu-hietapitoinen ja jokseenkin tasainen. Löytöpaikka on järven rannasta 50-100 m päässä.

40. Kitee Vaaranmäki 260010040

Muinaisjäänöstyyppi: asuinpaikka
Ajoitus: historiallinen
Rauhoitusluokka: 2
Lukumäärä: 1

Peruskartta: 423106 Kiteenlahti
Yhtenäiskoordinaatit: p= 6889195, i= 3669185, z= 107
Sijainti: Kiteen kirkosta noin 20 km kaakkoon.
Rekisterikylä: Kiteenlahti
Kiinteistöt:
 26040900060029

Tutkimukset ja löydöt:

Koponen, Poutiainen & Kupiainen 1993, inventointi KM 28716: 1-7 saviastian paloja 30 kpl, pronssisormuksia 2 kpl, kuonaa ja kuonaantunutta savea 2 kpl

Lyhyt kohdekuvaus: Asuinpaikka sijaitsee Kiteenjärven eteläpuolella, Vaaranmäen korkeimmalla kohdalla olevalla peltotasanteella, Kiteenlahden rannasta noin 800 m:n päässä ja Hyypiijärven rannasta noin 600 m:n päässä. Kiteenjärvi on laskettu järvi ja aiemmin se on ilmeisesti ulottunut aivan Vaaranmäen juurelle asti. Asuinpaikkalöydöt ovat tulleet esille peltotasanteelta, joka on Vaaranmäen korkeimmalla kohdalla; tasannetta ympäröivät rinteet ovat varsin jyrkät kaikilla suunnilla.

41. Kitee Päppäri 2 1000003026

Muinaisjäänöstyyppi: asuinpaikka
Ajoitus: kivikautinen
Rauhoitusluokka: 2
Lukumäärä: 1

Peruskartta: 421312 Puhos
Yhtenäiskoordinaatit: p= 6887133, i= 3654122, z= 84-86
Sijainti: Kiteen kirkosta noin 11,6 km lounaaseen.
Rekisterikylä: Niinikumpu
Kiinteistöt:
 26041700050030

Tutkimukset ja löydöt:

Petro Pesonen 2004, inventointi KM 34786 kvartsi-iskoksia 5 kpl

Lyhyt kohdekuvaus: Asuinpaikka sijaitsee Ätäsköjärven Koivikkolahdensen länsirannalla, Pääpärin talosta 280 metriä itään, traktorivajan itäpuolella. Löytöjä on tullut törmällä pohjois-eteläsuuntaisesti kulkevalta tarktoritieltä, joka johtaa pohjoisempaan oleville pelloille. Asuinpaikka lienee muinaisella Ätäskön rantaterassilla, joka jatkuu löytökohdan pohjois- ja luoteispuolella hieman juoksuautojen, hiekkakuoppien ja pihatantereen rikkomana. Asuinpaikan laajuudeksi voi arvioida noin 30 x 10 metriä. Asuinpaikasta vajaa 200 metriä etelään, peltolaakson toisella laidalla on Pääpärin vanhastaan tunnettu asuinpaikka. Löydöt ovat kvartsia.

42. Kitee Rantala**100003027**

Muinaisjäännoistyyppi: asuinpaikka
Ajoitus: kivikautinen
Rauhoitusluokka: 2
Lukumäärä: 1

Peruskartta: 421312 Puhos
Yhtenäiskoordinaatit: p= 6886880, i= 3654380, z= 82-83
Sijainti: Kiteen kirkosta noin 11,4 km lounaaseen.
Rekisterikylä: Niinikumpu
Kiinteistöt:
 26041700080012

Tutkimukset ja löydöt:

Petro Pesonen 2004, inventointi KM 34787: 1-3 piiesine, kvartsiesine, kvartsi-iskoksia 8 kpl

Lyhyt kohdekuvaus: Asuinpaikka sijaitsee Ätäskö-järven Koivikkolahdensen länsirannalla, hiekkapellolla Rantalalan talosta 240 metriä koilliseen. Löytöjä on tullut peltoniemen nokalta, Pääpärin ja Rantapirtin talojen välisen peltotien lounaispuolelta, n. 20 x 60 metrin kokoiselta alueelta. Löydöt ovat kvartsia ja piitä.

43. Kitee Uitonkangas**100003028**

Muinaisjäännoistyyppi: asuinpaikka
Ajoitus: varhaismetallikautinen
Rauhoitusluokka: 2
Lukumäärä: 1

Peruskartta: 421407 Puhossalo
Yhtenäiskoordinaatit: p= 6897830, i= 3639363, z= 79-82
Sijainti: Kiteen kirkosta noin 26,3 km länsiluoteeseen.
Rekisterikylä: Haapasalmi
Kiinteistöt:
 26043800010025

Tutkimukset ja löydöt:

Petro Pesonen 2004, inventointi KM 34788: 1-5 saviastian paloja 115 kpl, tasakantaisen kvartsinuolenkärjen katkelma, kvartsikaavin, kvartsi-iskoksia 32 kpl

Lyhyt kohdekuvaus: Asuinpaikka sijaitsee aiemmin Rääkkylään kuuluneessa Asikon saarella, Enanniemen ja Asikon välissä olevan Asikonlammen itärannalla, saarelle johtavalta sillalta 180-200 metriä pohjoiseen, Uitonkankaan luoteisreunalla. Uitonkangas on kivikoinen, mutta hiekkapohjainen kumpare mantereeseen ja saaren välisen salmen pohjoispuolella. Uitonkangas lienee aiemmin ollut saari leveämmässä salmessa, asuinpaikka on sijainnut tuon muinaisen salmen etelärannalla, josta löytyi ympäristöään hiekkaisemmasta kohdasta metsänäestysvaioista, suhteellisen pieneltä alalta, n. 20 x 30 metrin laajuuselta alalta keramiikkaa ja kvartsia, mm. tasakantaisen nuolenkärjen teilmän katkelma. Keramiikka on ST -keramiikkaa, joka yhdessä kärjen kanssa ajoittaa asuinpaikan

44. Kitee Karistaja 2**100003029**

Muinaisjännöstyyppi: asuinpaikka
Ajoitus: kivikautinen
Rauhoitusluokka: 2
Lukumäärä: 1

Peruskartta: 421407 Puhossalo
Yhtenäiskoordinaatit: p= 6895477, i= 3639934, z= 80-83
Sijainti: Kiteen kirkosta noin 25,2 km länsiluoteeseen.
Rekisterikylä: Puhossalo
Kiinteistöt:
 26042200140053

Tutkimukset ja löydöt:
 Petro Pesonen 2004, inventointi KM 34789 kvartsi-iskoksia 6 kpl

Lyhyt kohdekuvaus: Asuinpaikka sijaitsee Oriveden Enanlahden itärannalla, Karistajanjoen suulta n. 700 m koilliseen, joen pohjoisrannalla olevan suoalueen - muinaisen lahden - länsirannalla. Asuinpaikalta vajaa 200 m etelään on rikas Karistajan asuinpaikka. Kohde on pieni metsä-äestetty kumpare Karistajanjoen rantaan johtavan tien itäpuolella. Löytöjä oli hienossa, joskin kivikkoisessa hiekassa harvakseltaan kumpareen itäreunalla, lähinnä sen alaliepeellä.

45. Kitee Musta Majalahti**100003030**

Muinaisjännöstyyppi: asuinpaikka
Ajoitus: kivikautinen
Rauhoitusluokka: 2
Lukumäärä: 1

Peruskartta: 421407 Puhossalo
Yhtenäiskoordinaatit: p= 6895763, i= 3639769, z= 80-84
Sijainti: Kiteen kirkosta noin 25,5 km länsiluoteeseen.
Rekisterikylä: Puhossalo
Kiinteistöt:
 26042200140051
 26042200140053

Tutkimukset ja löydöt:
 Petro Pesonen 2004, inventointi KM 34790: 1-2 saviastian paloja 2 kpl, kvartsi-iskoksia 22 kpl

Lyhyt kohdekuvaus: Asuinpaikka sijaitsee Oriveden Enanlahden ja Mustan Majalahden itärannalla Karistajanjoen suusta 800 m koilliseen ja Tuomelan talosta 400 m länsilounaaseen. Maataloilta Oriveden rantaan kulkevan voimalinjan alapuolelle on kaivettu vesijohtokaivanto ja kaivannon eteläpuolinen kangas on laikutettu. Kaivannon ja laikutuksen pohjoispuolella kohoaa kalliokumpare, jolla kasvaa harvaa metsää. Kumpareen itäpuolella ja koillispuolella on muutamia laikkuja, joissa maaperä on paljastunut. Kumpareen länsipuolella, ennen Oriveden rantaa, on pieni peltoalue. Maaperä alueella on hieman kivikkoista hienoa hiekkaa. Laikutusalueelta löytyi harvakseltaan kvartseja n. 50 x 30 metrin alueelta kumpareen eteläreunaa myötäillen. Kumpareen itä- ja koillisreunan laikuista löytyi kvartsin lisäksi tyypillistä kampakeramiikkaa soraisesta hiekkamaasta. Pintalöytöjen perusteella asuinpaikan laajuus on noin 60 x 80 metriä.

46. Kitee Kumpuniemensuo**100003031**

Muinaisjännöstyyppi: asuinpaikka
Ajoitus: kivikautinen
Rauhoitusluokka: 1
Lukumäärä: 1

Peruskartta: 421407 Puhossalo
Yhtenäiskoordinaatit: p= 6894295, i= 3639678, z= 82-90
Sijainti: Kiteen kirkosta noin 25 km länsiluoteeseen.
Rekisterikylä: Leinävaara
Kiinteistöt:
 26041300010045
 26041300010055

Tutkimukset ja löydöt:

Petro Pesonen 2004, inventointi KM 34791: 1-8 saviastian paloja 11 kpl, pii-iskos, kvartsi-iskoksia 3 kpl, palanutta luuta 6 kpl, hiiltä 1 kpl

Lyhyt kohdekuvaus:

Asuinpaikka sijaitsee Pyhäjärven ja Oriveden välisen vesireitin varrella, Karistajanjoen etelärannalla, joen rannasta n. 400 m päässä. Joen ja asuinpaikkakankaan välillä on suoalue, Kumpuniemensuu. Asuinpaikalla on kolme erillistä asumuspainannealuetta täysin ehjässä mäntykangasmaastossa kahdella eri korkeudella olevalla muinaisranta-terassilla. Painanteisiin tehdyistä koekuopista on löytöinä tyypillistä kampakeramiikkaa, piitä, kvartseja ja palanutta luuta. Kokonaisuudessaan Kumpuniemensuon asuinpaikka on seitsemällä asumuspainanteellaan Kiteen painannerikkain asuinpaikka. Ympäristö on täysin ehjänä säilynyt ja maisemallisuudessaan asuinpaikka kuuluu selvästi ensimmäiseen muinaisjäännösluokkaan.

47. Kitee Myllynluhta 1**1000003032**

Muinaisjäännöstyyppi: asuinpaikka
Ajoitus: kivikautinen
Rauhoitusluokka: 2
Lukumäärä: 1

Peruskartta: 421407 Puhossalo
Yhtenäiskoordinaatit: p= 6894286, i= 3639891, z= 82-83
Sijainti: Kiteen kirkosta noin 24,9 km länsiluoteeseen.
Rekisterikylä: Leinävaara
Kiinteistöt:
 26041300010055

Tutkimukset ja löydöt:

Petro Pesonen 2004, inventointi KM 34792 kvartsi-iskoksia 6 kpl

Lyhyt kohdekuvaus:

Asuinpaikka sijaitsee Pyhäjärven ja Oriveden välisen vesireitin länsipuolella olevan Myllynluhdan suoalueen länsipuolella, suolle pistävällä niemellä. Kvartsilöydöt löytyivät yhdestä ryppäästä hieman louhikkoiselta äestetyltä alueelta. Maaperä alueella on hiekkaa. Löytöpaikka on itään suuntautuvan niemen tyven pohjoissivulla.

48. Kitee Lovonranta 1**1000003033**

Muinaisjäännöstyyppi: asuinpaikka
Ajoitus: kivikautinen
Rauhoitusluokka: 2
Lukumäärä: 1

Peruskartta: 421407 Puhossalo
Yhtenäiskoordinaatit: p= 6893668, i= 3640034, z= 80-86
Sijainti: Kiteen kirkosta noin 25 km länsiluoteeseen.
Rekisterikylä: Leinävaara
Kiinteistöt:
 26041300010055

Tutkimukset ja löydöt:

Petro Pesonen 2004, inventointi KM 34793: 1-4 saviastian paloja 21 kpl, kvartsiydin, kvartsi-iskoksia 2 kpl

Lyhyt kohdekuvaus: Asuinpaikka sijaitsee Pyhäjärven ja Oriveden välisen vesireitin varrella, Lopolammen länsipuolella, vastapäätä Lopolan vanhastaan tunnettua asuinpaikkaa, Lopolan talosta 300 m luoteeseen. Paikka on saman laajan hiekkamuodostuman kaakkoiskärjessä, jonka pohjois- ja itäreunoilla ovat Kumpuniemensuon, Myllynluhta 1:n ja Lovonranta 2:n kivikautiset asuinpaikat. Hiekkaniemekkeen alareunaa kulkee lännestä, Kalliorinnan talolta tie, joka niemenkärkeä mukailleen kaartaa lammen rannasta sisämaahan Myllynluhdalle päin. Niemenkärjessä tie risteää etelästä tulevan tien kanssa. Tämän risteuksen yläpuolelle, niemenkärjen tasanteelle on hiljakkoin rakennettu talo, jonka pihamaalta on runsaasti löytöjä: tyypillistä kampakeramiikkaa ym. Lisäksi talon vieressä olevan vajan lounaispuolella ehjällä mäntykankaalla on asumuspainanne, halkaisijaltaan n. 4 m. Maaperä koko löytöalueella on hienoa hiekkaa. On ilmeistä, että kyseessä on laaja kivikautinen asuinpaikka, joka on jonkin verran tuhoutunut talon ja teiden rakennustöissä - ei kuitenkaan merkittävästi.

49. Kitee Lovonranta 2**100003034**

Muinaisjäänöstyyppi: asuinpaikka
Ajoitus: kivikautinen
Rauhoitusluokka: 1
Lukumäärä: 1

Peruskartta: 421407 Puhossalo
Yhtenäiskoordinaatit: p= 6893988, i= 3640196, z= 82-86
Sijainti: Kiteen kirkosta noin 24,8 km länsiluoteeseen.
Rekisterikylä: Leinävaara
Kiinteistöt:
 26041300010036

Tutkimukset ja löydöt:

Petro Pesonen 2004, inventointi KM 34794: 1-4 saviastian pala, kvartsi-iskoksia 5 kpl, palanutta luuta 11 kpl

Lyhyt kohdekuvaus: Asuinpaikka sijaitsee Pyhäjärven ja Oriveden välisen vesireitin varrella, Lopolammen länsirannalla, Lopolan talosta 550 m pohjoiseen. Paikka on saman laajan hiekkamuodostuman itäkärjessä, jonka reunoilla ovat Kumpuniemensuon, Myllynluhta 1:n ja Lovonranta 1:n kivikautiset asuinpaikat. Asuinpaikalta saatiin löytöjä koekuopista, jotka tehtiin nuorehkoon tiheään sekametsään muinaisen rantatörmän päälle ja samalla törmällä, mutta mäntykankaalla sijaitsevaan asumuspainanteeseen. Paikalla on ainakin 30 x 100 metrin laajuinen kivikautinen asuinpaikka, joka on osittain säilynyt täysin ehjänä. Eteläistä osaa on ehkä hieman vaurioittanut vanha metsäauraus (tiheä taimikko).

50. Kitee Kangassaari**100003035**

Muinaisjäänöstyyppi: asuinpaikka
Ajoitus: varhaismetallikautinen
Rauhoitusluokka: 2
Lukumäärä: 1

Peruskartta: 421410 Suoparsaari
Yhtenäiskoordinaatit: p= 6897097, i= 3646449, z= 78-80
Sijainti: Kiteen kirkosta noin 19,3 km luoteeseen.
Rekisterikylä: Puhossalo
Kiinteistöt:
 26042200020024

Tutkimukset ja löydöt:

Petro Pesonen 2004, inventointi KM 34795 rautakuonan pala

Lyhyt kohdekuvaus: Kangassaari on pitkänomainen mäntyä kasvava harjusaari Oriveden Mustanselällä, lähellä Puhossalon rantaa. Saaren lounaiskärjen tuntumassa, Kangassalmen rannalla, on isohko hiekkakuoppa, jonka reunalle tehdystä koekuopasta on tullut pala rautakuonaa hienon

hiekan seasta. On mahdollista, että hiekkakuoppa on lohkaissut merkittävän osan paikalla ehkä olleesta muinaisjäännöksestä. Kuonan ja löytökorkeuden perusteella paikalla lienee ollut varhaismetallikautisn asuinpaikka.

51. Kitee Viilniemenkärki 1000003036

Muinaisjäännöstyyppi: asuinpaikka
Ajoitus: varhaismetallikautinen
Rauhoitusluokka: 2
Lukumäärä: 1

Peruskartta: 421410 Suoparsaari
Yhtenäiskoordinaatit: p= 6894402, i= 3652269, z= 79-81
Sijainti: Kiteen kirkosta noin 13 km luoteeseen.
Rekisterikylä: Suorlahti

Kiinteistöt:
 26042900120011

Tutkimukset ja löydöt:

Petro Pesonen 2004, inventointi KM 34796: 1-2 kvartsi-iskoksia 4 kpl, kvartsikappale

Lyhyt kohdekuvaus: Asuinpaikka sijaitsee lähes Oriveden Mustanselkään kurkottavan Viilniemen kärjessä. Viilniemi on mäntyä kasvava harju, joka on paikoin korkea ja maaperältään kivinen. Molemmilla laidoillaan se kuitenkin laskeutuu loivina, hiekkaisina tasanteina aina Oriveteen asti. Viilniemenkärjen asuinpaikka sijaitsee Viilniemen pohjoisimmasta kärjestä 330 m kaakkoon mökkiteiden risteyksestä kymmenkunta metriä pohjoiseen. Pieneltä alueelta mökkitien itäleikkauksesta on löytynyt kvartseja. Korkeutensa perusteella asuinpaikka lienee varhaismetallikautinen.

52. Kitee Simonniemi 1000003037

Muinaisjäännöstyyppi: asuinpaikka
Ajoitus: varhaismetallikautinen
Rauhoitusluokka: 2
Lukumäärä: 1

Peruskartta: 421410 Suoparsaari
Yhtenäiskoordinaatit: p= 6901137, i= 3653639, z= 79-81
Sijainti: Kiteen kirkosta noin 14,5 km luoteeseen.
Rekisterikylä: Muljula

Kiinteistöt:
 26041600010051

Tutkimukset ja löydöt:

Petro Pesonen 2004, inventointi KM 34797: 1-4 saviastian paloja 185 kpl, kuonaa 2 kpl, kivi

Lyhyt kohdekuvaus: Asuinpaikka sijaitsee Muljulan ja Rasisalon välisen tien länsipuolella olevan soistuneen Ylälammen itärannalla, runsaasti muinaisjäännöksiä sisältävän Jaamankankaan harjun koillispuolella. Asuinpaikka sijaitsee Simonniemen talosta n. 1,1 km luoteeseen ja Välimaan talosta 620 m lounaseen, Simonniemen kumpareen luoteiskärjen tuntumassa. Alueella on tehty hakkuuta ja laikutusta kivikkoisella, mutta hiekkapohjaisella kankaalla. Asuinpaikkalöydöt ovat tulleet alhaalta, suhteellisen läheltä Ylälammen suorantaa parista keskittymästä. Lisäksi ehjässä metsässä on halkaisijaltaan n. 3 -metrin kuoppa.

53. Kitee Rostinsaareke 1000003038

Muinaisjäännöstyyppi: asuinpaikka
Ajoitus: kivikautinen
Rauhoitusluokka: 2
Lukumäärä: 1

Peruskartta: 421411 Kiesvaara
Yhtenäiskoordinaatit: p= 6904315, i= 3650554, z= 79-81
Sijainti: Kiteen kirkosta noin 19,3 km luoteeseen.
Rekisterikylä: Muljula
Kiinteistöt:
 26041600040027

Tutkimukset ja löydöt:

Petro Pesonen 2004, inventointi KM 34798 kvartsi-iskoksia 17 kpl

Lyhyt kohdekuvaus: Asuinpaikka sijaitsee Jaamankankaan ja Hovinsalon välissä olevan Kivilamminsuon keskellä, Rostinsaarekkeen eteläreunalla. Asuinpaikalta on matkaa Yläjoen rantaan ja Rääkkylän rajalle etelässä 500 m. Raja tekee Rostinsaarekkeen länsipuolella mutkan koilliseen ja siinä suunnassa asuinpaikalta on matkaa Rääkkylän rajalle 600 m. Lähin talo on Kinnulanvaara, josta on asuinpaikalle 830 m luoteeseen. Saarekkeelle pääsee metsäautotietä pitkin ja asuinpaikka on suolla olevasta tien mutkasta 120 m luoteeseen. Saarekkeen eteläreunalla on tehty hakkuita ja maanpintaa on laikutettu, jolloin kivinen mutta hiekkapohjainen mineraalimaa on tullut näkyviin. Löydöt on saatu laikutusvaoista lähinnä pienen kumpareen pohjoislaidalta, jossa kvartseja oli n. 30 x 10 metrin alueella. Osa löydöistä oli lähes suon pinnan tasalla. Lienee mahdollista, että suo on myöhemmin noussut muinaista veden pintaa korkeammalle.

54. Kitee Ollilansärkät 1000003039

Muinaisjäännöstyyppi: asuinpaikka
Ajoitus: kivikautinen
Rauhoitusluokka: 1
Lukumäärä: 1

Peruskartta: 423106 Kiteenlahti
Yhtenäiskoordinaatit: p= 6886644, i= 3669572, z= 81-84
Sijainti: Kiteen kirkosta noin 6,6 km kaakkoon.
Rekisterikylä: Kiteenlahti
Kiinteistöt:
 26040900230008

Tutkimukset ja löydöt:

Petro Pesonen 2004, inventointi KM 34799: 1-2 saviastian paloja 2 kpl, kvartsi-iskoksia 2 kpl

Lyhyt kohdekuvaus: Asuinpaikka sijaitsee Hyypii-järven ja Lautakko-järven välisellä reitillä olevan osittain kuivatun Pitkäjärven pohjoisrannalla, Salakkaniemen tyvessä. Asuinpaikkalöydöt ovat vanhalle Pitkäjärven rantatörmälle tehdyistä koekuopista n. 2,5 m nykyistä järven pintaa ylempänä, n. 15 metrin päässä rannasta lähes Salakkaniemen tyvessä, sen länsipuolella. Alue on koivikko, ehkä vanhaa peltoa, maaperä on hiekkaa. Asuinpaikan laajuus on ehkä vain n. 10 x 60 metrin kapea vyöhyke niemen tyven kohdalta lukien länteen. Asuinpaikka on mahdollista vanhaa pellon muokkausta lukuunottamatta ehjä.

55. Kitee Salmenmäki 2 1000003040

Muinaisjäännöstyyppi: asuinpaikka
Ajoitus: kivikautinen
Rauhoitusluokka: 1
Lukumäärä: 1

Peruskartta: 423106 Kiteenlahti
Yhtenäiskoordinaatit: p= 6892644, i= 3668436, z= 84-86
Sijainti: Kiteen kirkosta noin 3,7 km koilliseen.
Rekisterikylä: Kunonniemi
Kiinteistöt:
 26041400110011

Tutkimukset ja löydöt:

Petro Pesonen 2004, inventointi KM 34800: 1-6 saviastian paloja 2 kpl, kivilaji-iskos, kvartsi-iskoksia 15 kpl, palanutta luuta 40 kpl

Lyhyt kohdekuvaus:

Asuinpaikka sijaitsee Kiteenjärven Potoskanlahden pohjoisrannalla, kuivatun Humalajärven kuivatuskanavan - Humalajoen - suun länsirannalla, Salmenmäen itärinteellä. Aivan löydetyn asuinpaikan luoteispuolella on suuri hiekkakuoppa, jonka reunoilta lienee kerätty aiemmin tunnetun Salmenmäen asuinpaikan löydöt. Edelleen hiekkakuopan luoteispuolella on metsästysmaja. Salmenmäen rannassa on useita venepaikkoja ja rantaa kiertää mukava kävelypolku. Asuinpaikkalöytöjä on saatu kahdesta n. 10 m toisistaan kapealle tasanteelle tehdystä koekuopasta n. 2,5 m lasketun Kiteenjärven pintaa ylempänä. Maaperä paikalla on hiekkaa ja kasvillisuus mäntymetsää. Kohteen laajuus lienee n. 40 x 5 metriä. Asuinpaikka on täysin ehjä.

56. Kitee Riitavaara 1**1000003041**

Muinaisjäänöstyyppi: asuinpaikka
Ajoitus: kivikautinen
Rauhoitusluokka: 1
Lukumäärä: 1

Peruskartta: 423201 Tolosenmäki
Yhtenäiskoordinaatit: p= 6901831, i= 3658427, z= 81-84
Sijainti: Kiteen kirkosta noin 12 km pohjoisluoteeseen.
Rekisterikylä: Piimäjärvi
Kiinteistöt:
 26041900010016

Tutkimukset ja löydöt:

Petro Pesonen 2004, inventointi KM 34801: 1-3 saviastian paloja 7 kpl, palanutta luuta 24 kpl

Lyhyt kohdekuvaus:

Asuinpaikka sijaitsee Salpausselän länsipuolella olevan Piimäjärven kahteen osaan, Piimäjärveen ja Piimälampeen, jakavan salmen länsirannalla, Riitavaaran koilliskärjessä. Riitavaaran järven puoleiset rinteet ovat enimmäkseen hiekkakangasta, jolla kasvaa asuinpaikan kohdalla väljää kuusikkoa. Asuinpaikkalöydöt ovat koekuopasta, joka tehtiin n. 4-5 metriä järven pinnan yläpuolella olevalle muinaisrantatasanteelle. Topografian perusteella asuinpaikka on ehkä rajattavissa n. 20-30 säteelle koekuopan ympärille. Toisaalta rajaus on vaikeaa, koska maasto asuinpaikalla on täysin ehjä.

57. Kitee Riitavaara 2**1000003042**

Muinaisjäänöstyyppi: asuinpaikka
Ajoitus: kivikautinen
Rauhoitusluokka: 2
Lukumäärä: 1

Peruskartta: 423201 Tolosenmäki
Yhtenäiskoordinaatit: p= 6901747, i= 3658411, z= 85-86
Sijainti: Kiteen kirkosta noin 12 km pohjoisluoteeseen.
Rekisterikylä: Piimäjärvi
Kiinteistöt:
 26041900010016

Tutkimukset ja löydöt:

Petro Pesonen 2004, inventointi KM 34802 kvartsi-iskoksia 4 kpl

Lyhyt kohdekuvaus:

Asuinpaikka sijaitsee Salpausselän länsipuolella olevan Piimäjärven kahteen osaan, Piimäjärveen ja Piimälampeen, jakavan salmen länsirannalla, Riitavaaran koilliskärjessä, asuinpaikasta Riitavaara 1 n. 100 m etelälounaaseen, Pöytälahden pohjoisrannalla.

Asuinpaikkalöydöt ovat metsänäestysalueelta, n. 6-7 metriä Piimäjärven pintaa ylempänä. Kvartsia oli muutamissa äestyslaikuissa ja siellä täällä vaoissa näkyi myös punaista maata, mahdollisesti likamaata. Maaperä äestetyllä kankaalla on kivikkoista hiekkaa. Ilmeisesti kyseessä on tilapäisluontoinen leiri- tms. paikka, sillä löytöjä on tullut vain pieneltä alueelta ja ne ovat pelkkää kvartsia.

58. Kitee Piimäjärvenranta 100003043

Muinaisjännöstyyppi: asuinpaikka
Ajoitus: kivikautinen
Rauhoitusluokka: 1
Lukumäärä: 1

Peruskartta: 423201 Tolosenmäki
Yhtenäiskoordinaatit: p= 6903102, i= 3658381, z= 80-85
Sijainti: Kiteen kirkosta noin 13,2 km pohjoisluoteeseen.
Rekisterikylä: Hammaskallio
Kiinteistöt:
 26040300030012

Tutkimukset ja löydöt:

Petro Pesonen 2004, inventointi KM 34803: 1-7 saviastian pala, kivilaji-iskos, kvartsi-iskoksia 2 kpl, palanutta luuta 24 kpl, asbestia 1 kpl

Lyhyt kohdekuvaus: Asuinpaikka sijaitsee Salpausselän länsipuolella olevan Piimäjärven itärannalla, pitkäkhön kaakko-luode -suuntaisen harjun rantaliepeellä, muinaisella rantatasanteella, joka nyt on 3-4 metriä Piimäjärven pintaa ylempänä. Etelästä rantaa pitkin kulkiessa rantarinne on jyrkkä, mutta muuttuu juuri tällä kohdalla tasanteeksi, jolle johtaa harjun päältä myös ajoura tai polku. Löytöjä on paikalle tehdyistä koekuopista. Topografian perusteella asuinpaikan voi rajata n. 40 x 15 m kokoiseksi vyöhykkeeksi. Lähimmät talot ovat asuinpaikasta lähes kilometrin päässä eikä aivan lähellä ole myöskään kesämökkejä, joten kohde on hyvin rauhallinen. Lisäksi se sijaitsee täysin ehjässä sekametsämaastossa.

59. Kitee Löytölampi 1 100003044

Muinaisjännöstyyppi: asuinpaikka
Ajoitus: kivikautinen
Rauhoitusluokka: 2
Lukumäärä: 1

Peruskartta: 423201 Tolosenmäki
Yhtenäiskoordinaatit: p= 6903262, i= 3661399, z= 108-111
Sijainti: Kiteen kirkosta noin 12,2 km pohjoisluoteeseen.
Rekisterikylä: Ruppovaara
Kiinteistöt:
 26042600070023

Tutkimukset ja löydöt:

Petro Pesonen 2004, inventointi KM 34804: 1-2 kvartsi-iskoksia 11 kpl, palanutta luuta 13 kpl

Lyhyt kohdekuvaus: Asuinpaikka sijaitsee II Salpausselän itärinteellä, kankaalla olevien pienten Löytölammen ja Kalmolammen välisellä kannaksella. Paikka on kapeahkolla harjanteella joitakin metrejä lampien pinnan yläpuolella, kannaksella olevalta mökiltä 180 m kaakkoon. Paikalla on tehty laaja metsä-äestys ja hienohiekkainen maaperä on tullut esiin siellä täällä - löytöpaikalla maa on kuitenkin vain kevyesti käännetty. Löydöt on kerätty pääosin yhdestä äestysvaosta muutaman metrin alueelta. Äestyksestä huolimatta asuinpaikka on suhteellisen ehjä. Sen laajuus lienee vain joitakin kymmeniä neliömetrejä. Kohde on sikäli mielenkiintoinen, että vaikka lammet ovatkin hieman alkuperäisestä laajuudestaan kuivuneet, eivät ne ole koskaan voineet olla minkään suuremman altaan osana. Asuinpaikka liittyyneekin Löytölammen itäpuolella olevaan pyyntikuoppajärjestelmään. Asuinpaikka saattaa ajoittua mesoliittiseksi.

60. Kitee Löytölampi 2**1000003045**

Muinaisjäänöstyyppi: pyyntikuoppia
Ajoitus: esihistoriallinen
Rauhoitusluokka: 1
Lukumäärä: 6

Peruskartta: 423201 Tolosenmäki
Yhtenäiskoordinaatit: p= 6903401, i= 3661513, z= 108-109
Sijainti: Kiteen kirkosta noin 12,2 km pohjoisluoteeseen.
Rekisterikylä: Ruppovaara
Kiinteistöt:
 26042600070023

Tutkimukset ja löydöt:
 Petro Pesonen 2004, inventointi

Lyhyt kohdekuvaus: Pyyntikuoppa-alue sijaitsee II Salpauselällä, pienen Löytölammen itäpuolisella kankaalla, kankaan halkovan metsäautotien molemmin puolin n. 220 x 60 m kokoisella alueella. Paikalla on havaittu kuusi pyyntikuoppaa, kooltaan n. 2-5 m.

61. Kitee Tuohtaansalo 1**1000003046**

Muinaisjäänöstyyppi: asuinpaikka
Ajoitus: kivikautinen
Rauhoitusluokka: 2
Lukumäärä: 1

Peruskartta: 423202 Haso
Yhtenäiskoordinaatit: p= 6907265, i= 3656265, z= 80-86
Sijainti: Kiteen kirkosta noin 18 km luoteeseen.
Rekisterikylä: Särkijärvi
Kiinteistöt:
 26043000020036

Tutkimukset ja löydöt:

Petro Pesonen 2004, inventointi KM 34805: 1-12 saviastian paloja 282 kpl, piikaavin, piiesine, pii-iskoksia 2 kpl, kvartsaavin, kvartsi-iskoksia 24 kpl, palanutta luuta 44 kpl, asbestia 1 kpl

Lyhyt kohdekuvaus: Asuinpaikka sijaitsee II Salpausselän länsipuolella olevalla laajalla suoalueella, joka on muinoin ollut osa Suursaimaan järveä. Tuohtaansalo on Tuohtaansuon ja Harvistonsuon välissä oleva n. 1,5 km kokoinen saareke Piimäjärvestä Oriveteen laskevan Piimäjoen ja Miilunlammilta Piimäjokeen laskevan Miilunjoen yhtymäkohdan pohjoispuolella. Tuohtaansalo 1 -asuinpaikka sijaitsee juuri yhtymäkohdasta 300 m pohjoiseen, Tuohtaansalon länsipään etelärannalla. Paikka on metsä-äestettyä, hiekkapohjaista, hieman kivikkoista kangasta. Löytöjä on kerätty metsä-äestysvaoista pääasiassa vanhan rantatörmän päältä, tasanteelta ja kumpareilta, mutta jonkin verran myös lähes suon pinnan laikuista ja sieltä täältä myös sisemmältä kankaalta. Kaikkiaan löytöalue on metsä-äestysalueella n. 200 x 50 metriä. Intensiivisin löytöalue on n. 15-20 x 30-40 m alue äestysalueen itäpäässä olevalla kumpareella. Kumpareesta itään äestysalue loppuu, mutta asuinpaikka voi topografian perusteella jatkua tänne. Asuinpaikkaan liittynee mahdollinen pyyntikuoppa äestysalueen itäpuolella metsässä.

62. Kitee Tuohtaansalo 2**1000003047**

Muinaisjäänöstyyppi: asuinpaikka
Ajoitus: kivikautinen
Rauhoitusluokka: 1
Lukumäärä: 1

Peruskartta: 423202 Haso

Yhtenäiskoordinaatit: p= 6907056, i= 3656567, z= 82-85
Sijainti: Kiteen kirkosta noin 17,7 km luoteeseen.
Rekisterikylä: Särkijärvi
Kiinteistöt:
 26043000020036

Tutkimukset ja löydöt:

Petro Pesonen 2004, inventointi KM 34806 saviastian paloja 5 kpl

Lyhyt kohdekuvaus: Asuinpaikka sijaitsee II Salpausselän länsipuolella olevalla laajalla suoalueella, joka on muinoin ollut osa Suursaimaan järveä. Tuoltaansalo on Tuoltaansuon ja Harvistonsuon välissä oleva n. 1,5 km kokoinen saareke Piimäjärvestä Oriveteen laskevan Piimäjoen ja Miilunlammilta Piimäjokeen laskevan Miilunjoen yhtymäkohdan pohjoispuolella. Tuoltaansalo 2 sijaitsee tuosta yhtymäkohdasta 400 m itäkoilliseen, Tuoltaansalo 1 - asuinpaikasta 250 m itäkaakkoon, Tuoltaansalon saarekkeen etelärannalla, laajan taimettuneen hakkuuaukon etelä"kärjessä", mäenkumpareen länsilaidalla. Asuinpaikkalöydöt - varhaista asbestikeramiikkaa - on saatu kumpareen rinteeseen kapealle tasanteelle tehdystä koekuopasta, heti pintaturpeen alta.

63. Kitee Hovinlampi**1000003112**

Muinaisjäännöstyyppi: asuinpaikka
Ajoitus: kivikautinen
Rauhoitusluokka: 2
Lukumäärä: 1

Peruskartta: 421410 Suoparsaari
Yhtenäiskoordinaatit: p= 6899255, i= 3654843, z= 79-83
Sijainti: Kiteen kirkosta noin 12,7 km luoteeseen.
Rekisterikylä: Muljula
Kiinteistöt:
 26041600010051

Tutkimukset ja löydöt:

Petro Pesonen 2004, inventointi KM 34814 kvartsi-iskoksia 3 kpl

Lyhyt kohdekuvaus: Asuinpaikka sijaitsee Muljulassa, Kiteen ja Rääkkylän välisen maantien pohjoispuolella, Hovinlammen kaakkoisrannalla, Järvelän talosta 160-200 m lounaaseen. Paikalta on löytynyt muutama kvartsi-iskos louhikkoiselta, mutta hiekkapohjaiselta metsänäestysalueelta. Löydöt olivat n. 2-3 metriä lammen pinnan yläpuolella olevalla kapealla tasanteella. Asuinpaikan laajuus lienee n. 50 x 20 m, löytöjä oli vain tien länsipuolella.

Löytöluettelo

Kokoelma	Päänumero	Alanumerot	Löydöt	Inventointinumero	Kohdenimi
KM	66		rautainen keihäänkärki	89	Kiteen alue 4
KM	1917	10	itäkarjalaisen tasataltan katkelma	103	Kestiekievarin suo
KM	1917	11	kaksoistasatalta	91	Koskenniemi
KM	1917	12	hopeisia helmiä ja koristuksia, jotka ovat kuuluneet korvarenkaaseen		Kiteenlahti Hernevaara
KM	2218	84	kaksoistasatalta	85	Päätye
KM	3108	1	3 tasataltan katkelma, tasatalta, kiviesineen teräkatkelma	88	Hakulinen
KM	4896	1	6 kehdonjalaksen muotoinen kirves, pohjalainen tasatalta ja kourutalta, oikokirves, käyräselkäinen kourutalta, itäkarjalaisen tasataltan katkelma	93	Puhossalo
KM	5070		rombinmuotoinen reikäkirves	94	Simonniemen pelto
KM	5237	1	kourutalta	98	Pirhonen
KM	9105	1	käyräselkäisen kourutaltan teelmä	93	Puhossalo
KM	9464		liuskepuikko	92	Tasapään kansakoulu
KM	11016		itäkarjalainen tasatalta	105	Mäkelä
KM	12415		ilomantsin kirves	102	Kettula
KM	13014		saviastian pala	4	Koivikko
KM	13732		reikäkivi	14	Koivurinne
KM	15482	1	4 saviastian paloja 10 kpl, kvartseja 10 kpl, palanutta luuta 2 kpl	1	Turusenniemi
KM	16529	1	7 kivikirves, saviastian paloja 179 kpl, tuluspii, kvartsi-iskoksia 36 kpl, palanutta luuta 1 kpl, asbestia 1 kpl, kiillettä	1	Turusenniemi
KM	16530		kvartsi-iskoksia 7 kpl	3	Juurikkasalmi
KM	16531		kvartsi-iskoksia 3 kpl	2	Heikkilä
KM	16532		kivikirves	101	Ollilanranta
KM	18800		soikea kupurasolki	84	Kiteen alue 3
KM	19244	1	2 kvartsiydin, kvartsi-iskoksia 11 kpl	6	Salmela
KM	19245		kvartsi-iskoksia 4 kpl	7	Salmenmäki
KM	19246	1	2 kvartsi-iskoksia 9 kpl, palanutta luuta 5 kpl	8	Kytänniemi
KM	19247	1	2 kvartsi-iskoksia 2 kpl, palanutta luuta 1 kpl	9	Päppäri
KM	19248	1	4 kiviesineen katkelma, saviastian paloja 2 kpl, palanutta savea 1 kpl, kvartsi-iskos	10	Hiekanpää I
KM	19249	1	12 saviastian paloja 20 kpl, kiviesineen katkelma, kvartsi-iskoksia 2 kpl, kvartsi-iskoksia 7 kpl, palanutta luuta 7 kpl, hiiliä 5 kpl	11	Hiekanpää II
KM	19250	1	2 saviastian pala, palanutta luuta 2 kpl	12	Hiekanpää III
KM	19251	1	18 saviastian paloja 21 kpl, kvartsi-iskoksia 5 kpl, palanutta luuta 2 kpl	13	Lopola
KM	19252	1	2 saviastian pala?, kvartsi-iskoksia 9 kpl	14	Koivurinne
KM	19253	1	25 itäkarjalainen tasatalta, saviastian paloja 235 kpl	1	Turusenniemi
KM	19254	1	12 saviastian paloja 61 kpl, kvartsi-iskos	1	Turusenniemi
KM	19254	13	15 saviastian pala, pii-iskos, kvartsi-iskos	1	Turusenniemi
KM	20011	1	3 saviastian paloja 10 kpl, kvartseja 2 kpl	17	Hiekanpää IV
KM	20294		kourutalta	104	Marjokangas
KM	20312	1	2 saviastian paloja 4 kpl, kvartsi-iskoksia 6 kpl	6	Salmela
KM	21096		kivitalta	90	Kiteen alue 5
KM	21674	1	7 kvartsi-iskos, kvartsi-iskoksia 30 kpl, hiiltä	6	Salmela

KM	21905	1	22	saviastian paloja 127 kpl, kiviesineen katkelmia 4 kpl, piitä 1 kpl, asbestia 1 kpl, palanutta luuta 3 kpl, kvartsikaavin, kvartsi-iskoksia 14 kpl	18	Sarvisuo
KM	22245	307		(=SortM 307): itäkarjalainen tasataltta	87	Niinikumpu
KM	23168	1	6	hioinkivi, saviastian paloja 10 kpl, piiesineen katkelma, pii-iskos, kvartsikaapimen katkelma, kvartsi-iskoksia 4 kpl	18	Sarvisuo
KM	23875	1	12	saviastian paloja 108 kpl, piikärjen teelmä, pii-iskos, kvartsia 43 kpl, palanutta luuta 8 kpl	18	Sarvisuo
KM	23876	1	8	saviastian paloja 7 kpl, kiviesineen katkelma, piikaapimen teelmä, kvartsia 27 kpl, palanutta luuta 17 kpl	19	Kyöpelinvuori 1
KM	25190	1	3	saviastian paloja 5 kpl	1	Turusenniemi
KM	25296	1	3	saviastian pala, kvartsi-iskoksia 3 kpl, palanutta luuta 19 kpl	19	Kyöpelinvuori 1
KM	25437			itäkarjalainen tasataltta	99	Tihilä
KM	26558	1	6	saviastian paloja 116 kpl, pii-iskoksia 3 kpl, kvartsi-iskoksia 20 kpl, palanutta luuta 14 kpl	18	Sarvisuo
KM	27552	1	7	saviastian paloja 28 kpl, pii-iskos, kvartsi-iskoksia 3 kpl	13	Lopola
KM	27553	1	2	saviastian paloja 31 kpl	19	Kyöpelinvuori 1
KM	27645	1	4	saviastianpaloja 15 kpl, pii-iskos	38	Kallio
KM	27818	1	4	saviastian paloja 14 kpl, kvartsia 15 kpl, palanutta luuta 201 kpl	12	Hiekanpää III
KM	27819	1		saviastian paloja 3 kpl	18	Sarvisuo
KM	28222	1	2	saviastian paloja 5 kpl, kvartsia 1 kpl	11	Hiekanpää II
KM	28223	1	2	saviastian paloja 2 kpl, kvartsia 3 kpl	12	Hiekanpää III
KM	28224	1	2	saviastian paloja 16 kpl, kivensirpaleita 2 kpl	18	Sarvisuo
KM	28225	1	6	saviastian paloja 8 kpl, kvartsia 2 kpl	13	Lopola
KM	28713	1	2	saviastian paloja 3 kpl		Koivikkola
KM	28714	1	4	saviastian paloja 7 kpl, piitä 1 kpl	39	Pajalahti
KM	28715			saviastian paloja 3 kpl		Kiermi
KM	28716	1	7	saviastian paloja 30 kpl, pronssisormuksia 2 kpl, kuonaa ja kuonaantunutta savea 2 kpl	40	Vaaranmäki
KM	28788	1	6	saviastian paloja 19 kpl, kvartsikaavin, kvartsi-iskoksia 2 kpl	18	Sarvisuo
KM	28789	1	2	kvartsi-iskoksia 3 kpl, palanutta luuta 1 kpl	19	Kyöpelinvuori 1
KM	28790	1	6	saviastian paloja 5 kpl, kvartsi-iskoksia 7 kpl, palanutta luuta 8 kpl, palanut kivi	21	Kyöpelinvuori 3-4
KM	28955			reikäkivi	100	Karjalanniemi
KM	29714	1	795	itäkarjalainen talta, hioin, kivilajiesineitä 2 kpl, saviastian paloja 9480 kpl, kvartsia 1488 kpl, palanutta luuta 1356 kpl, asbestia 81 kpl, punamultaa 178 kpl, koivutervaa/hiiltä 4 kpl	18	Sarvisuo
KM	29715			saviastian pala	21	Kyöpelinvuori 3-4
KM	29716	1	3	saviastian paloja 3 kpl, kvartsia 9 kpl	34	Viiiniemi
KM	29717	1	2	kvartsi-iskoksia 7 kpl	35	Siliänkangas
KM	29718	1	41	saviastian paloja 577 kpl, piiesine, pii-iskoksia 34 kpl, kvartsi-iskoksia 52 kpl, luuesineen katkelma, palanutta luuta 28 kpl, kiillettä 2,2 g	36	Karistaja
KM	29769	1	4	kvartsiesineitä 2 kpl, kvartsi-iskoksia 7 kpl	18	Sarvisuo
KM	30447	1	5	saviastian paloja 21 kpl, kvartsi-iskoksia 15 kpl, palanutta luuta 7 kpl, punamultaa 1 kpl	18	Sarvisuo
KM	31793			siimanpaino	18	Sarvisuo
KM	33356	1	4	saviastian paloja 11 kpl, kvartsi-iskoksia 5 kpl, asbestia 1 kpl, palanutta luuta 1 kpl	18	Sarvisuo
KM	34776	1	6	kvartsikaavin, kvartsiytimiä 3 kpl, kvartsi-iskoksia 40 kpl, mahdollinen kiviesineen katkelma, palanutta luuta 2 kpl	3	Juurikkasalmi
KM	34777	1	2	kvartsiytimen katkelma, palanutta luuta 1 kpl	4	Koivikko
KM	34778	1	4	saviastian pala, kvartsi-iskoksia 5 kpl, palanutta luuta 10 kpl, asbestia 1 kpl	10	Hiekanpää I
KM	34779	1	7	saviastian paloja 12 kpl, piikaavin, kvartsi-iskoksia 5 kpl	13	Lopola
KM	34780			kvartsia 2 kpl	14	Koivurinne
KM	34781	1	2	kvartsiesine, kvartsi-iskos	17	Hiekanpää IV
KM	34782	1	4	saviastian paloja 14 kpl, palanutta luuta 2 kpl	18	Sarvisuo
KM	34783	1	3	saviastian pala, kvartsi-iskoksia 2 kpl, palanutta luuta 2 kpl	19	Kyöpelinvuori 1
KM	34784	1	3	kvartsi-iskoksia 20 kpl	35	Siliänkangas

KM	34785	1	19	saviastian paloja 433 kpl, saviesineen katkelmia/ palanutta savea 3 kpl, kivikirves, kiviesineen katkelma, kivilaji-iskos, piikaavin, piiveitsi, pii-iskoksia 12 kpl, kvartsiytimiä 3 kpl, kvartsi-iskoksia 30 kpl, palanutta luuta 2 kpl	36	Karistaja
KM	34786			kvartsi-iskoksia 5 kpl	41	Päppäri 2
KM	34787	1	3	piesine, kvartsesine, kvartsi-iskoksia 8 kpl	42	Rantala
KM	34788	1	5	saviastian paloja 115 kpl, tasakantaisen kvartsinuolenkärjen katkelma, kvartsiikaavin, kvartsi-iskoksia 32 kpl	43	Uitonkangas
KM	34789			kvartsi-iskoksia 6 kpl	44	Karistaja 2
KM	34790	1	2	saviastian paloja 2 kpl, kvartsi-iskoksia 22 kpl	45	Musta Majalahti
KM	34791	1	8	saviastian paloja 11 kpl, pii-iskos, kvartsi-iskoksia 3 kpl, palanutta luuta 6 kpl, hiiltä 1 kpl	46	Kumpuniemensuo
KM	34792			kvartsi-iskoksia 6 kpl	47	Myllynluhta 1
KM	34793	1	4	saviastian paloja 21 kpl, kvartsiydin, kvartsi-iskoksia 2 kpl	48	Lovonranta 1
KM	34794	1	4	saviastian pala, kvartsi-iskoksia 5 kpl, palanutta luuta 11 kpl	49	Lovonranta 2
KM	34795			rautakuonan pala	50	Kangassaari
KM	34796	1	2	kvartsi-iskoksia 4 kpl, kvartsikappale	51	Viilniemenkärki
KM	34797	1	4	saviastian paloja 185 kpl, kuonaa 2 kpl, kivi	52	Simonniemi
KM	34798			kvartsi-iskoksia 17 kpl	53	Rostinsaareke
KM	34799	1	2	saviastian paloja 2 kpl, kvartsi-iskoksia 2 kpl	54	Ollilansärkät
KM	34800	1	6	saviastian paloja 2 kpl, kivilaji-iskos, kvartsi-iskoksia 15 kpl, palanutta luuta 40 kpl	55	Salmenmäki 2
KM	34801	1	3	saviastian paloja 7 kpl, palanutta luuta 24 kpl	56	Riitavaara 1
KM	34802			kvartsi-iskoksia 4 kpl	57	Riitavaara 2
KM	34803	1	7	saviastian pala, kivilaji-iskos, kvartsi-iskoksia 2 kpl, palanutta luuta 24 kpl, asbestia 1 kpl	58	Piimäjärvenranta
KM	34804	1	2	kvartsi-iskoksia 11 kpl, palanutta luuta 13 kpl	59	Löytölampi 1
KM	34805	1	12	saviastian paloja 282 kpl, piikaavin, piesine, pii-iskoksia 2 kpl, kvartsiikaavin, kvartsi-iskoksia 24 kpl, palanutta luuta 44 kpl, asbestia 1 kpl	61	Tuohtaansalo 1
KM	34806			saviastian paloja 5 kpl	62	Tuohtaansalo 2
KM	34807			kvartsi-iskos	64	Mäkrävaara
KM	34808			kvartsi-iskos	65	Lystilampi
KM	34809			kvartsi-iskos	66	Kaskisniemi
KM	34810			kvartsi-iskos	67	Himtonniemi
KM	34811			kvartsi-iskos	68	Hiekkalahti
KM	34812			kvartsi-iskoksia 3 kpl	69	Myllynluhta 2
KM	34813			kvartsi-iskoksia 4 kpl	70	Terva-Pusa
KM	34814			kvartsi-iskoksia 3 kpl	63	Hovinlampi
KM	34815			kvartsi-iskoksia 4 kpl	71	Riutniemi
KM	34816			kvartsi-iskos	72	Ketunniemi
KM	34817			kvartsi-iskoksia 5 kpl	73	Välisuo
KM	34818			kvartsi-iskos	74	Ravinranta
Pohjois-Karjalan kansanopisto (Niittyalahti) 134				piikirves	82	Kiteen alue 1
Pohjois-Karjalan museo 909				nuijakivi	95	Kalmanmäki
Puhoksen kansanopisto				kivikirves	83	Kiteen alue 2
Wiipurin museo 9647-9648 / 150-151				tasataltoja 2 kpl	86	Närsäkkälä
Heinsyrjän kansakoulu				itäkarjalainen tasatalta	1	Turusenniemi
Juurikkajärven kansakoulu				kourutalta	97	Alapelto
Kiteen museo				oikokirves	96	Pihlajamäki
ei tallessa				ruuhi	106	Ravinsuo

KM = Kansallismuseon kokoelmat

Kuva- ja negatiiviluettelo

Kuvaaja Petro Pesonen 2004

PKM = Pohjois-Karjalan museon kuvanumerointi

PKM	Kuva	Kohde	Aihe	Pvm
21160:504	25	Kitee Rantala	Asuinpaikka kuvan edustan pellolla. SE-NW.	19.5.2004
21160:505	24	Kitee Pääpäri 2	Asuinpaikka vajan oikealla puolella törmällä. SE-NW.	19.5.2004
21160:506		Kitee Pääpäri 2	Asuinpaikka vajan oikealla puolella törmällä. SE-NW.	19.5.2004
21160:507		Kitee Pääpäri 2	Asuinpaikka vajan oikealla puolella törmällä. SE-NW.	19.5.2004
21160:508	2	Kitee Juurikkasalmi	Kivi, jossa on kaiverruksia. NW-SE.	19.5.2004
21160:509		Kitee Juurikkasalmi	Kaiverrukset kivessä. SE-NW.	19.5.2004
21160:510	3	Kitee Juurikkasalmi	Kaiverrukset kivessä. SE-NW.	19.5.2004
21160:511		Kitee Juurikkasalmi	Asuinpaikkalöytöjä kasvimaalta tien länsipuolelta. SE-NW.	19.5.2004
21160:512	4	Kitee Juurikkasalmi	Asuinpaikkalöytöjä kasvimaalta tien länsipuolelta. SE-NW.	19.5.2004
21160:513	5	Kitee Juurikkasalmi	Vanhat löydöt pihapiiristä. SW-NE.	19.5.2004
21160:514		Kitee Moisseenkallio	Kiviröykkiöitä. N-S.	19.5.2004
21160:515		Kitee Viilniemi	Kummitusmetsää Viilniemessä.	20.5.2004
21160:516	28	Kitee Viilniemenkärki	Löytöjä tienleikkauksesta. S-N.	20.5.2004
21160:517		Kitee Viilniemenkärki	Löytöjä tienleikkauksesta. S-N.	20.5.2004
21160:518		Kitee Viilniemenkärki	Löytöjä tienleikkauksesta. S-N.	20.5.2004
21160:519	33	Kitee Riitavaara 1	Asuinpaikka Piimäjärven rannalla, sadetakki koekuopan kohdalla. S-N.	21.5.2004
21160:520	34	Kitee Riitavaara 2	Asuinpaikkalöytöjä metsä-äestysalueelta kuvan etualalla. N-S.	21.5.2004
21160:521	35	Kitee Piimäjärvenranta	Koekuoppa 1 sadetakin kohdalla. SE-NW.	21.5.2004
21160:522	41	Kitee Välsuo	Löydöt metsä-äestyksestä sadetakin luota. SE-	21.5.2004
21160:523	6	Kitee Koivikko	Timo Sepänmaa kaivaa koekuoppaa keramiikan löytöpaikan tuntumassa. N-S.	22.5.2004
21160:524		Kitee Koivikko	Pelloilta löytyi kvartsia ja luuta. N-S.	22.5.2004
21160:525	37	Kitee Tuhtaansalo 1	Asuinpaikka metsä-äestysalueella. SE-NW.	22.5.2004
21160:526	38	Kitee Tuhtaansalo 1	Voimakas kulttuuri-/luusilppumaa äestetyllä kumpareella. NE-SW.	22.5.2004
21160:527	39	Kitee Tuhtaansalo 2	Asuinpaikka kolopuun taustalla. N-S.	22.5.2004
21160:528	40	Kitee Tuhtaansalo 2	Asuinpaikka kolopuun oikealla puolella. N-S.	22.5.2004
21160:529		Kitee Tuhtaansalo 2	Asuinpaikka kuvan keskellä kolopuun takana, kuva otettu tieltä. N-S.	22.5.2004
21160:530		Kitee Tuhtaansalo	Metsäkumpare, jolle tehtiin koekuoppa. NW-SE.	22.5.2004
21160:531	14	Kitee Sarvisuo	Koivuniemen tienhaara. Tien oikealta puolelta mm. ST-keramiikkaa. SE-NW.	23.5.2004
21160:532	20	Kitee Kilolahti	Selvin kohteen pyyntikuopista. E-W.	23.5.2004
21160:533	15	Kitee Kyöpelinvuori 1	Asuinpaikka kapean harjun päällä. SE-NW.	23.5.2004
21160:534	17	Kitee Kyöpelinvuori 3-4	Asumuspainanne 1 lapion kohdalla. NW-SE.	23.5.2004
21160:535	18	Kitee Kyöpelinvuori 3-4	Asumuspainanne 1 lapion kohdalla, taustalla Orivesi. E-W.	23.5.2004
21160:536	16	Kitee Kyöpelinvuori 2	Pyyntikuoppa järven rannalla. NE-SW.	23.5.2004
21160:537	19	Kitee Hietaniemi	Pyyntikuoppa- ja miilukohde taustan niemellä. N-	24.5.2004
21160:538		Kitee Simonniemi	Varhaismetallikautinen asuinpaikka laikutusalueella lähellä suon rantaa, taustalla Hovinlampi. Panoraama (1/2). SE-NW.	24.5.2004
21160:539	29	Kitee Simonniemi	Varhaismetallikautinen asuinpaikka laikutusalueella lähellä suon rantaa, taustalla Hovinlampi. Panoraama (2/2). SE-NW.	24.5.2004
21160:540	13	Kitee Koivurinne	Purettu talo, jonka ympäriltä löytöjä on. NW-SE.	31.5.2004

21160:541		Kitee Lovonranta 1	Asuinpaikkalöytöjä tasanteelta vajan ympäriltä. S-N.	1.6.2004
21160:542		Kitee Lovonranta 2	Tiina Kinnunen seisoo asumuspainanteessa. S-N.	1.6.2004
21160:543		Kitee Myllynluhta 1	Kvartseja laikutusjäljistä kuvan etualalta. NE-SW.	1.6.2004
21160:544	26	Kitee Kumpuniemensuo	T. Kinnunen kaivaa koekuoppaa ison asumuspainanteen reunalle, lounainen kohde. W-	1.6.2004
21160:545		Kitee Kumpuniemensuo	Asumuspainanteet rantatasanteella, lounainen kohde. NW-SE.	1.6.2004
21160:546		Kitee Kumpuniemensuo	Asumuspainanne 1, eteläisin kohde. N-S.	1.6.2004
21160:547		Kitee Kumpuniemensuo	Etualalla asumuspainanne, taustalla siirtolohkare, pohjoinen kohde. SW-NE.	1.6.2004
21160:548	12	Kitee Lopola	Talon pihapiiri, aitan edessä olevan pylvään luota löytyivät Kiteen museossa olevat keramiikan palat. E-W.	2.6.2004
21160:549		Kitee Karistaja	Noin 1,1 m syvä likamaakuoppa hiekkakuopan reunassa. E-W.	2.6.2004
21160:550	21	Kitee Karistaja	Pöljän saviastia hiekkakuopan reunassa. E-W.	2.6.2004
21160:551	22	Kitee Karistaja	Likamaata ja hiiltä hiekkakuopan reunassa. E-W.	2.6.2004
21160:552		Kitee Karistaja	Hiekkakuoppa, jonka reunoilta löytöjä. Oikealla maakasat, jotka olivat vielä tällöin tasaamatta. S-	2.6.2004
21160:553		Kitee Kalliolahti	Lapinraunio rantakalliolla. NE-SW.	3.6.2004
21160:554		Kitee Kalliolahti	Lapinraunio rantakalliolla. S-N.	3.6.2004
21160:555		Kitee Kiukuunniemi	Lapinraunio mökin länsipuolella. E-W.	3.6.2004
21160:556		Kitee Kiukuunniemi	Lapinraunio mökin vasemmalla puolella korkeammalla kalliolla. E-W.	3.6.2004
21160:557		Kitee Uitonkangas	Asuinpaikka äestysalueella Uitonkankaan länsipäässä. NE-SW.	3.6.2004
21160:558		Kitee Uitonkangas	Asuinpaikka törmän reunalla. SW-NE.	3.6.2004
21160:559		Kitee Jaatsinniemi	Kiviröykkiö rantamaastossa. W-E.	3.6.2004
21160:560		Kitee Jaatsinniemi	Kiviröykkiö rantamaastossa. S-N.	3.6.2004
21160:561		Kitee Jaatsinniemi	Kivikehä kalliolla. E-W.	3.6.2004
21160:562	8	Kitee Hiekanpää I	Löytöjä mökin itäpuolelta rinteestä. S-N.	4.6.2004
21160:563		Kitee Löytölampi 1	Asuinpaikka harjanteella lammen vastarannalla. NE-SW.	4.6.2004
21160:564	36	Kitee Löytölampi 2	Pyyntikuoppa 3. SW-NE.	4.6.2004
21160:565	1	Kitee Heikkilä	Asuinpaikka tasanteella. E-W.	7.6.2004
21160:566	30	Kitee Ollilansärkät	Asuinpaikka vanhalla Pitkäjärven rantatörmällä. NW-SE.	7.6.2004
21160:567	27	Kitee Kangassaari	Rautakuonaa hiekkakuopan NW-laidalta koekuopasta. E-W.	8.6.2004
21160:568	42	Kitee Tihilä	T. Kinnunen tutkii peltomultaa kiviesineen löytöpaikalla. E-W.	9.6.2004
21160:569	31	Kitee Salmenmäki 2	Asuinpaikka vanhalla rantatasanteella. N-S.	9.6.2004
21160:570	32	Kitee Salmenmäki 2	Kiteenjärven muinaisrantatörmä asuinpaikan alapuolella. E-W.	9.6.2004
21160:571	7	Kitee Salmela	Asuinpaikka haavikossa. SW-NE.	9.6.2004
21160:572		Kitee Karjalanniemi	Löytöpaikka kasvihuoneen kohdalla. E-W.	9.6.2004
21160:579	9	Kitee Hiekanpää III	Yksi pyyntikuopista. W-E.	11.6.2004
21160:580	10	Kitee Hiekanpää III	Pyyntikuoppia. NW-SE.	11.6.2004
21160:581	11	Kitee Hiekanpää III	Peräkkäisiä pyyntikuoppia. SE-NW.	11.6.2004
21160:585	23	Kitee Karistaja	Hiekkakuopan itä- ja pohjoisreuna on "maisemoitu", panoraama (1/3). S-N.	21.6.2004
21160:586	23	Kitee Karistaja	Hiekkakuopan itä- ja pohjoisreuna on "maisemoitu", panoraama (2/3). S-N.	21.6.2004
21160:587	23	Kitee Karistaja	Hiekkakuopan itä- ja pohjoisreuna on "maisemoitu", panoraama (3/3). S-N.	21.6.2004

Dialuettelo

Kuvaaja Petro Pesonen 2004

PKM = Pohjois-Karjalan museo, MV = Museovirasto

	Nro	Kohde	Aihe	Pvm
PKM	87:609	Kitee Juurikkasalmi	Kivi, jossa on kaiverruksia. NW-SE.	19.5.2004
PKM	87:610	Kitee Juurikkasalmi	Kaiverrukset kivessä. SE-NW.	19.5.2004
PKM	87:611	Kitee Juurikkasalmi	Asuinpaikkalöytöjä kasvimaalta tien länsipuolelta. SE-NW.	19.5.2004
PKM	87:612	Kitee Juurikkasalmi	Vanhat löydöt pihapiiristä. SW-NE.	19.5.2004
PKM	87:613	Kitee Heikkilä	Asuinpaikka tasanteella. E-W.	7.6.2004
PKM	87:614	Kitee Koivikko	Timo Sepänmaa kaivaa koekuoppaa keramiikan löytöpaikan tuntumassa. N-S.	22.5.2004
PKM	87:615	Kitee Koivikko	Pelloilta löytyi kvartsia ja luuta. N-S.	22.5.2004
PKM	87:616	Kitee Salmela	Asuinpaikka haavikossa. SW-NE.	9.6.2004
PKM	87:617	Kitee Hiekanpää III	Yksi pyyntikuopista. W-E.	11.6.2004
PKM	87:618	Kitee Hiekanpää III	Pyyntikuoppia. NW-SE.	11.6.2004
PKM	87:619	Kitee Hiekanpää III	Peräkkäisiä pyyntikuoppia. SE-NW.	11.6.2004
PKM	87:620	Kitee Lopola	Talon pihapiiri, aitan edessä olevan pylvään luota löytyivät Kiteen museossa olevat keramiikan palat. E-W.	2.6.2004
PKM	87:621	Kitee Koivurinne	Purettu talo, jonka ympäriltä löytöjä on. NW-	31.5.2004
PKM	87:622	Kitee Kiukuunniemi	Lapinraunio mökin länsipuolella. E-W.	3.6.2004
PKM	87:623	Kitee Kiukuunniemi	Lapinraunio mökin vasemmalla puolella korkeammalla kalliolla. E-W.	3.6.2004
PKM	87:624	Kitee Sarvisuo	Koivuniemen tienhaara. Tien oikealta puolelta mm. ST-keramiikkaa. SE-NW.	23.5.2004
PKM	87:625	Kitee Kyöpelinvuori 1	Asuinpaikka kapean harjun päällä. SE-NW.	23.5.2004
PKM	87:626	Kitee Kyöpelinvuori 2	Pyyntikuoppa järven rannalla. NE-SW.	23.5.2004
PKM	87:627	Kitee Kyöpelinvuori 3-4	Asumuspainanne 1 lapion kohdalla. NW-SE.	23.5.2004
PKM	87:628	Kitee Kyöpelinvuori 3-4	Asumuspainanne 1 lapion kohdalla, taustalla Orivesi. E-W.	23.5.2004
PKM	87:629	Kitee Hietaniemi	Pyyntikuoppa- ja miilukohde taustan niemellä. N-S.	24.5.2004
PKM	87:630	Kitee Kilolahti	Selvin kohteen pyyntikuopista. E-W.	23.5.2004
PKM	87:631	Kitee Karistaja	Pöljän saviastia hiekkakuopan reunassa. E-W.	2.6.2004
PKM	87:632	Kitee Karistaja	Noin 1,1 m syvä likamaakuoppa hiekkakuopan reunassa. E-W.	2.6.2004
PKM	87:633	Kitee Karistaja	Likamaata ja hiiltä hiekkakuopan reunassa. E-	2.6.2004
PKM	87:634	Kitee Karistaja	Hiekkakuoppa, jonka reunoilta löytöjä. Oikealla maakasat, jotka olivat vielä tällöin tasaamatta. S-N.	2.6.2004
PKM	87:635	Kitee Karistaja	Hiekkakuopan itä- ja pohjoisreuna on "maisemoitu". S-N.	21.6.2004
PKM	87:636	Kitee Kalliolahti	Lapinraunio rantakalliolla. NE-SW.	3.6.2004
PKM	87:637	Kitee Kalliolahti	Lapinraunio rantakalliolla. S-N.	3.6.2004
PKM	87:638	Kitee Pääpäri 2	Asuinpaikka vajan oikealla puolella törmällä. SE-NW.	19.5.2004
PKM	87:639	Kitee Rantala	Asuinpaikka kuvan edustan pellolla. SE-NW.	19.5.2004
PKM	87:640	Kitee Uitonkangas	Asuinpaikka äestysalueella Uitonkankaan länsipäässä. NE-SW.	3.6.2004
PKM	87:641	Kitee Uitonkangas	Asuinpaikka törmän reunalla. SW-NE.	3.6.2004
PKM	87:642	Kitee Kumpuniemensuo	T. Kinnunen kaivaa koekuoppaa ison asumuspainanteen reunalle, lounainen kohde. W-E.	1.6.2004
PKM	87:643	Kitee Kumpuniemensuo	Asumuspainanteet rantatasanteella, lounainen kohde. NW-SE.	1.6.2004
PKM	87:644	Kitee Kumpuniemensuo	Asumuspainanne 1, eteläisin kohde. N-S.	1.6.2004

PKM	87:645	Kitee Kumpuniemensuo	Etualalla asumuspainanne, taustalla siirtolohkare, pohjoinen kohde. SW-NE.	1.6.2004
PKM	87:646	Kitee Myllyluhta 1	Kvartseja laikutusjäljistä kuvan etualalta. NE-SW.	1.6.2004
PKM	87:647	Kitee Lovonranta 1	Asuinpaikkalöytöjä tasanteelta vajan ympäriltä. S-N.	1.6.2004
PKM	87:648	Kitee Lovonranta 2	Tiina Kinnunen seisoo asumuspainanteessa. S-	1.6.2004
PKM	87:649	Kitee Kangassaari	Rautakuonaa hiekkakuopan NW-laidalta koekuopasta. E-W.	8.6.2004
PKM	87:650	Kitee Viilniemenkärki	Löytöjä tienleikkauksesta. S-N.	20.5.2004
PKM	87:651	Kitee Simonniemi	Varhaismetallikautinen asuinpaikka laikutusalueella lähellä suon rantaa, taustalla Hovinlampi. Panoraama (1/2). SE-NW.	24.5.2004
PKM	87:652	Kitee Ollilansärkät	Asuinpaikka vanhalla Pitkäjärven rantatörmällä. NW-SE.	7.6.2004
PKM	87:653	Kitee Salmenmäki 2	Asuinpaikka vanhalla rantatasanteella. N-S.	9.6.2004
PKM	87:654	Kitee Salmenmäki 2	Kiteenjärven muinaisrantatörmä asuinpaikan alapuolella. E-W.	9.6.2004
PKM	87:655	Kitee Riitavaara 1	Asuinpaikka Piimäjärven rannalla, sadetakki koekuopan kohdalla. S-N.	21.5.2004
PKM	87:656	Kitee Riitavaara 2	Asuinpaikkalöytöjä metsä-äestysalueelta kuvan etualalla. N-S.	21.5.2004
PKM	87:657	Kitee Piimäjärvenranta	Koekuoppa 1 sadetakin kohdalla. SE-NW.	21.5.2004
PKM	87:658	Kitee Tuohtaansalo 1	Asuinpaikka metsä-äestysalueella. SE-NW.	22.5.2004
PKM	87:659	Kitee Tuohtaansalo 1	Voimakas kulttuuri-/luusilppumaa äestetyillä kumpareella. NE-SW.	22.5.2004
PKM	87:660	Kitee Tuohtaansalo 2	Asuinpaikka kolopuun taustalla. N-S.	22.5.2004
PKM	87:661	Kitee Tuohtaansalo 2	Asuinpaikka kolopuun oikealla puolella. N-S.	22.5.2004
PKM	87:662	Kitee Tuohtaansalo 2	Asuinpaikka kuvan keskellä kolopuun takana, kuva otettu tieltä. N-S.	22.5.2004
PKM	87:663	Kitee Välisuo	Löydöt metsä-äestyksestä sadetakin luota. SE-NW.	21.5.2004
PKM	87:664	Kitee Jaatsinniemi	Kiviröykkiö rantamaastossa. W-E.	3.6.2004
PKM	87:665	Kitee Jaatsinniemi	Kiviröykkiö rantamaastossa. S-N.	3.6.2004
PKM	87:666	Kitee Jaatsinniemi	Kivikehä kalliolla. E-W.	3.6.2004
PKM	87:667	Kitee Tihilä	T. Kinnunen tutkii peltomultaa kiviesineen löytöpaikalla. E-W.	9.6.2004
PKM	87:668	Kitee Karjalanniemi	Löytöpaikka kasvihuoneen kohdalla. E-W.	9.6.2004
MV	54490	Kitee Heikkilä	Asuinpaikka tasanteella. E-W.	7.6.2004
MV	54491	Kitee Salmela	Asuinpaikka haavikossa. SW-NE.	9.6.2004
MV	54492	Kitee Hiekanpää III	Yksi pyyntikuopista. W-E.	11.6.2004
MV	54493	Kitee Hiekanpää III	Pyyntikuoppia. NW-SE.	11.6.2004
MV	54494	Kitee Hiekanpää III	Peräkkäisiä pyyntikuoppia. SE-NW.	11.6.2004
MV	54495	Kitee Lopola	Talon pihapiiri, aitan edessä olevan pylvään luota löytyivät Kiteen museossa olevat keramiikan palat. E-W.	2.6.2004
MV	54496	Kitee Koivurinne	Purettu talo, jonka ympäriltä löytöjä on. NW-	31.5.2004
MV	54497	Kitee Kiukuunniemi	Lapinraunio mökin länsipuolella. E-W.	3.6.2004
MV	54498	Kitee Kiukuunniemi	Lapinraunio mökin vasemmalla puolella korkeammalla kalliolla. E-W.	3.6.2004
MV	54499	Kitee Karistaja	Noin 1,1 m syvä likamaakuoppa hiekkakuopan reunassa. E-W.	2.6.2004
MV	54500	Kitee Karistaja	Likamaata ja hiiltä hiekkakuopan reunassa. E-	2.6.2004
MV	54501	Kitee Karistaja	Hiekkakuoppa, jonka reunoilta löytöjä. Oikealla maakasat, jotka olivat vielä tällöin tasaamatta. S-N.	2.6.2004

MV	54502	Kitee Karistaja	Hiekkakuopan itä- ja pohjoisreuna on "maisemoitu". S-N.	21.6.2004
MV	54503	Kitee Kalliolahti	Lapinraunio rantakalliolla. NE-SW.	3.6.2004
MV	54504	Kitee Kalliolahti	Lapinraunio rantakalliolla. S-N.	3.6.2004
MV	54505	Kitee Uitonkangas	Asuinpaikka äestysalueella Uitonkankaan länsipäässä. NE-SW.	3.6.2004
MV	54506	Kitee Uitonkangas	Asuinpaikka törmän reunalla. SW-NE.	3.6.2004
MV	54507	Kitee Kumpuniemensuo	T. Kinnunen kaivaa koekuoppaa ison asumuspainanteen reunalle, lounainen kohde. W-E.	1.6.2004
MV	54508	Kitee Kumpuniemensuo	Asumuspainanteet rantatasanteella, lounainen kohde. NW-SE.	1.6.2004
MV	54509	Kitee Kumpuniemensuo	Asumuspainanne 1, eteläisin kohde. N-S.	1.6.2004
MV	54510	Kitee Kumpuniemensuo	Etualalla asumuspainanne, taustalla siirtolohkare, pohjoinen kohde. SW-NE.	1.6.2004
MV	54511	Kitee Myllyluhta 1	Kvartseja laikutusjäljistä kuvan etualalta. NE-SW.	1.6.2004
MV	54512	Kitee Lovonranta 2	Tiina Kinnunen seisoo asumuspainanteessa. S-	1.6.2004
MV	54513	Kitee Kangassaari	Rautakuonaa hiekkakuopan NW-laidalta koekuopasta. E-W.	8.6.2004
MV	54514	Kitee Ollilansärkät	Asuinpaikka vanhalla Pitkäjärven rantatörmällä. NW-SE.	7.6.2004
MV	54515	Kitee Salmenmäki 2	Asuinpaikka vanhalla rantatasanteella. N-S.	9.6.2004
MV	54516	Kitee Salmenmäki 2	Kiteenjärven muinaisrantatörmä asuinpaikan alapuolella. E-W.	9.6.2004
MV	54517	Kitee Jaatsinniemi	Kiviröykkiö rantamaastossa. W-E.	3.6.2004
MV	54518	Kitee Jaatsinniemi	Kiviröykkiö rantamaastossa. S-N.	3.6.2004
MV	54519	Kitee Jaatsinniemi	Kivikehä kalliolla. E-W.	3.6.2004
MV	54520	Kitee Tihilä	T. Kinnunen tutkii peltomultaa kiviesineen löytöpaikalla. E-W.	9.6.2004
MV	54521	Kitee Karjalanniemi	Löytöpaikka kasvihuoneen kohdalla. E-W.	9.6.2004

Luettelo kohteista peruskarttalehdittäin

Numerointi vastaa inventointikertomuksen numerointia.

Kiinteät muinaisjännökset

4213 06 VILLALA	-	-
4213 09 HUMMOVAARA	-	-
4213 08 RASTI	-	-
4213 10 KESÄLAHTI	-	-
4213 11 KOUSA	-	-
4213 12 PUHOS	4,9-12,16-17,41-42	(9)
4214 04 HEINONIEMI	5,14	(2)
4214 07 PUHOSSALO	13,15,35-37,43-49	(12)
4214 10 SUOPARSAARI	18-26,29,33-34,39,50-52,63	(17)
4214 11 KIESVAARA	53	(1)
4231 01 + 04 NÄRSÄKKÄLÄ	-	-
4231 02 JUURIKKA	3	(1)
4231 03 KITEE	8	(1)
4231 05 + 08 SÄYNEENKYLÄ	28	(1)
4231 06 KTEENLAHTI	1-2,6-7,30-31,40,54-55,	(9)
4231 09 HATUNVAARA	-	-
4232 01 TOLOSENMÄKI	38,56-60	(6)
4232 02 HASO	61-62	(2)
4232 04 AKKALA	-	-

Irtolöytöpaikat

4213 06 VILLALA	-	-
4213 09 HUMMOVAARA	91	(1)
4213 08 RASTI	-	-
4213 10 KESÄLAHTI	-	-
4213 11 KOUSA	92	(1)
4213 12 PUHOS	81,87	(2)
4214 04 HEINONIEMI	-	-
4214 07 PUHOSSALO	93	(1)
4214 10 SUOPARSAARI	94-95	(2)
4214 11 KIESVAARA	-	-
4231 01 + 04 NÄRSÄKKÄLÄ	-	-
4231 02 JUURIKKA	96-97	(2)
4231 03 KITEE	-	-
4231 05 + 08 SÄYNEENKYLÄ	-	-
4231 06 KTEENLAHTI	99-101	(3)
4231 09 HATUNVAARA	-	-
4232 01 TOLOSENMÄKI	85,106	(2)
4232 02 HASO	-	-
4232 04 AKKALA	102-105	(4)

Tentatiivikohteet

4213 06 VILLALA	-	-
4213 09 HUMMOVAARA	-	-
4213 08 RASTI	-	-
4213 10 KESÄLAHTI	-	-
4213 11 KOUSA	-	-
4213 12 PUHOS	65-67,78	(4)
4214 04 HEINONIEMI	68	(1)
4214 07 PUHOSSALO	69-70,79	(3)
4214 10 SUOPARSAARI	64,80	(2)
4214 11 KIESVAARA	-	-
4231 01 + 04 NÄRSÄKKÄLÄ	-	-
4231 02 JUURIKKA	-	-
4231 03 KITEE	77	(1)
4231 05 + 08 SÄYNEENKYLÄ	-	-
4231 06 KITEENLAHTI	71-72,75	(3)
4231 09 HATUNVAARA	-	-
4232 01 TOLOSENMÄKI	-	-
4232 02 HASO	-	-
4232 04 AKKALA	-	-

Kohdehakemisto

Inventointinnumero	Mjtunnus	Kohdenimi	Mjytyyppi	Ajoitus	PKnumero	Sivunumero
1	260010001	Turusenniemi	asuinpaikka	kivikautinen	423106	58
2	260010002	Heikkilä	asuinpaikka	kivikautinen	423106	61
3	260010003	Juurikkasalmi	asuinpaikka	kivikautinen	423102	63
4	260010004	Koivikko	asuinpaikka	kivikautinen	421312	66
5	260010005	Makkola	asuinpaikka	kivikautinen	421404	69
6	260010006	Salmela	asuinpaikka	kivikautinen	423106	71
7	260010007	Salmenmäki	asuinpaikka	kivikautinen	423106	74
8	260010008	Kytänniemi	asuinpaikka	kivikautinen	423103	76
9	260010009	Päppäri	asuinpaikka	kivikautinen	421312	78
10	260010010	Hiekanpää I	asuinpaikka ja pyyntikuoppia	kivikautinen	421312	80
11	260010011	Hiekanpää II	asuinpaikka	kivikautinen	421312	82
12	260010012	Hiekanpää III	asuinpaikka ja pyyntikuoppia	kivikautinen	421312	84
13	260010013	Lopola	asuinpaikka	kivikautinen	421407	87
14	260010014	Koivurinne	asuinpaikka	kivikautinen	421404	90
15	260010015	Kiukuunniemi	lapinraunio	ajoittamaton	421407	92
16	260010016	Pajarin hauta	tarinapaikka	ajoittamaton	421312	94
17	260010017	Hiekanpää IV	asuinpaikka	kivikautinen	421312	96
18	260010018	Sarvisuo	asuinpaikka	kivi-varhaismetallikautinen	421410	98
19	260010019	Kyöpelinvuori 1	asuinpaikka	kivikautinen	421410	103
20	260010020	Kyöpelinvuori 2	pyyntikuoppia	ajoittamaton	421410	106
21	260010021	Kyöpelinvuori 3-4	asuinpaikka	kivi- varhaismetallikautinen	421410	108
22	260010022	Hietaniemi	pyyntikuoppa, hiilimiiluja	ajoittamaton	421410	111
23	260010023	Ropposenlahti	pyyntikuoppia	ajoittamaton	421410	113
24	260010024	Hiekkakaarre	pyyntikuoppia	ajoittamaton	421410	115
25	260010025	Kilolahti	pyyntikuoppia	ajoittamaton	421410	117
26	260010026	Salmenkangas	pyyntikuoppia	ajoittamaton	421410	119
28	260010028	Säyneenkylä Marttila	ortodoksikalmisto	historiallinen	423105	121
29	260010029	Muljulan kalmisto	ortodoksikalmisto	historiallinen	421410	123
30	260010030	Kiteenlahti Kalmistola	ortodoksikalmisto	historiallinen	423106	126
31	260010031	Loukunvaara	ortodoksikalmisto	historiallinen	423106	128
33	260010033	Kyöpelinvuori 5	pyyntikuoppia	ajoittamaton	421410	130
34	260010034	Viilniemi	asuinpaikka	varhaismetallikautinen	421410	132
35	260010035	Siliänkangas	asuinpaikka	varhaismetallikautinen	421407	134
36	260010036	Karistaja	asuinpaikka	kivikautinen	421407	137
37	260010037	Kalliolahti	lapinraunio	pronssikautinen	421407	141
38	260010038	Kallio	asuinpaikka	historiallinen	423201	144
39	260010039	Pajalahti	asuinpaikka	historiallinen	421410	146

40	260010040	Vaaranmäki	asuinpaikka	historiallinen	423106	148
41	1000003026	Päppäri 2	asuinpaikka	kivikautinen	421312	150
42	1000003027	Rantala	asuinpaikka	kivikautinen	421312	152
43	1000003028	Uitonkangas	asuinpaikka	varhaismetallikautinen	421407	154
44	1000003029	Karistaja 2	asuinpaikka	kivikautinen	421407	156
45	1000003030	Musta Majalahti	asuinpaikka	kivikautinen	421407	158
46	1000003031	Kumpuniemensuo	asuinpaikka	kivikautinen	421407	160
47	1000003032	Myllynluhta 1	asuinpaikka	kivikautinen	421407	163
48	1000003033	Lovonranta 1	asuinpaikka	kivikautinen	421407	165
49	1000003034	Lovonranta 2	asuinpaikka	kivikautinen	421407	168
50	1000003035	Kangassaari	asuinpaikka	varhaismetallikautinen	421410	170
51	1000003036	Viilniemenkärki	asuinpaikka	varhaismetallikautinen	421410	172
52	1000003037	Simonniemi	asuinpaikka	varhaismetallikautinen	421410	174
53	1000003038	Rostinsaareke	asuinpaikka	kivikautinen	421411	176
54	1000003039	Ollilansärkät	asuinpaikka	kivikautinen	423106	178
55	1000003040	Salmenmäki 2	asuinpaikka	kivikautinen	423106	180
56	1000003041	Riitavaara 1	asuinpaikka	kivikautinen	423201	182
57	1000003042	Riitavaara 2	asuinpaikka	kivikautinen	423201	184
58	1000003043	Piimäjärvenranta	asuinpaikka	kivikautinen	423201	186
59	1000003044	Löytölampi 1	asuinpaikka	kivikautinen	423201	188
60	1000003045	Löytölampi 2	pyyntikuoppia	esihistoriallinen	423201	190
61	1000003046	Tuohtaansalo 1	asuinpaikka	kivikautinen	423202	192
62	1000003047	Tuohtaansalo 2	asuinpaikka	kivikautinen	423202	195
63	1000003112	Hovinlampi	asuinpaikka	kivikautinen	421410	197
64	1000003105	Mäkrävaara	asuinpaikka?	kivikautinen	421410	199
65	1000003106	Lystilampi	asuinpaikka?	kivikautinen	421312	201
66	1000003107	Kaskisniemi	asuinpaikka?	kivikautinen	421312	203
67	1000003108	Himtonniemi	asuinpaikka?	kivikautinen	421312	205
68	1000003109	Hiekkalahti	asuinpaikka?	kivikautinen	421404	207
69	1000003110	Myllynluhta 2	asuinpaikka?	kivikautinen	421407	209
70	1000003111	Terva-Pusa	asuinpaikka?	kivikautinen	421407	211
71	1000003113	Riutniemi	asuinpaikka?	kivikautinen	423106	213
72	1000003114	Ketunniemi	asuinpaikka?	kivikautinen	423106	215
73	1000003115	Välisuo	asuinpaikka?	kivikautinen	423201	217
74	1000003116	Ravinranta	asuinpaikka?	kivikautinen	423201	219
75	1000003119	Pöyhönniemi	kiviraunioita	historiallinen	423106	221
76	1000003125	Kokonniemi	tervahauta	historiallinen	423201	223
77	1000003126	Kiuaskallio	tarinapaikka	historiallinen	423103	225
78	1000003127	Ukotiinkangas	kuoppia	historiallinen	421312	227
79	1000003128	Jaatsinniemi	kiviröykkiö	ajottamaton	421407	229
80	1000003129	Ruunalahti	hiilimiilu	historiallinen	421410	231
81	1000003080	Puhoksen kanava	löytöpaikka	rautakautinen?	421312	233
82	1000003081	Kiteen alue 1	löytöpaikka	kivikautinen		235
83	1000003082	Kiteen alue 2	löytöpaikka	kivikautinen		236
84	1000003083	Kiteen alue 3	löytöpaikka	rautakautinen		237
85	1000003084	Päätie	löytöpaikka	kivikautinen	423201	238
86	1000003085	Närsäkkälä	löytöpaikka	kivikautinen	423101	239
87	1000003086	Niinikumpu	löytöpaikka	kivikautinen	421312	240

88	1000003087	Hakulinen	löytöpaikka	kivikautinen		241
89	1000003088	Kiteen alue 4	löytöpaikka	rautakautinen		242
90	1000003089	Kiteen alue 5	löytöpaikka	kivikautinen		243
91	1000003090	Koskenniemi	löytöpaikka	kivikautinen	421309	244
92	1000003091	Tasapään kansakoulu	löytöpaikka	kivikautinen	421311	246
93	1000003092	Puhossalo	löytöpaikka	kivikautinen	421407	248
94	1000003093	Simonniemen pelto	löytöpaikka	kivikautinen	421410	249
95	1000003094	Kalmanmäki	löytöpaikka	kivikautinen	421410	251
96	1000003095	Pihlajamäki	löytöpaikka	kivikautinen	423102	253
97	1000003096	Alapelto	löytöpaikka	kivikautinen	423102	255
98	1000003097	Pirhonen	löytöpaikka	kivikautinen	423102	257
99	1000003098	Tihilä	löytöpaikka	kivikautinen	423106	258
100	1000003099	Karjalanniemi	löytöpaikka	kivikautinen	423106	260
101	1000003100	Ollilanranta	löytöpaikka	kivikautinen	423106	262
102	1000003101	Kettula	löytöpaikka	kivikautinen	423204	264
103	1000003102	Kestikievarin suo	löytöpaikka	kivikautinen	423204	266
104	1000003103	Marjokangas	löytöpaikka	kivikautinen	423204	268
105	1000003104	Mäkelä	löytöpaikka	kivikautinen	423204	270
106	1000003117	Ravinsuo	löytöpaikka	historiallinen	423201	272

1 Kitee Turusenniemi**260010001****Perustiedot**

Muinaisjäännöstyyppi: asuinpaikka
Ajoitus: kivikautinen
Rauhoitusluokka: 2
Lukumäärä: 1

Peruskartta 423106 KITEENLAHTI
Yhtenäiskoordinaatit p= 6889637, i= 3667723, z= 80-85
Koordinaattien selite: Keskkikoordinaatit
Sijainti: Kiteen kirkosta noin 3.5 km kaakkoon.
Rekisterikylä: Kiteenlahti
Kiinteistöt: 26040900120036

Lyhyt kohdekuvaus: Asuinpaikka sijaitsee Hyypi järven pohjoisrannalla, sen ja Kiteenjärven välisellä kannaksella. Asuinpaikka on pienellä hiekkaniemellä, jonka maanviljely, eroosio ja Kiteenlahdelle vievä maantie ovat ainakin osittain tuhonneet (asuinpaikka on mahdollisesti kokonaan hävinnyt).

Tutkimukset

Eero Turunen, irtolöytö 1961. Arkeologian osaston arkistossa on kirje Heinsyrjän kansakoulun opettajalta E. Pekka Lehtoselta, jossa hän kertoo kiviesineen löytämisestä. Esineen löytäjä on Heinsyrjän kansakoulun IV luokan oppilas Eero Turunen ja löytöpaikka on Kiteenlahden kylän Turusen mökin perunapelto n. 5 km Kiteen kirkonkylästä Korkeallekankaalle johtavan maantien läheisyydestä Hyypi järven rannalta. Samasta paikasta oli myös löydetty ruukun kappaleita, mutta ne oli heitetty "raunioon", kun ruukku kerran ei ollut ehyt. Löydöt: Heinsyrjän kansakoulu: itäkarjalainen tasatalta.

Tuomas Björkman, tarkastus 1962. Björkman tarkasti Turusenniemen asuinpaikan 15.6.1962. Löytöalue sijaitsee Hyypi järven rannalla Kiteen kirkonkylästä Kiteenlahdelle johtavan maantien varrella ns. Pajarinmäen juurella. Matkaa Kiteeltä asuinpaikalle on n. 4 km. Talta ja saviastian palaset oli löydetty Turusen talon ja maantien välissä olevalta puutarhamaalta. Paikalta löytyi sitä lähemmin tutkittaessa mullasta muutamia saviastianpalasia sekä kvartseja. Koekuopat puutarha-alueen ympäriltä eivät antaneet löytöjä. Nykyinen tie on Björkmanin saamien tietojen mukaan nykyinen tie on aikaisemmin kulkenut ylempänä Pajarinmäen rinteessä. Lieneekin mahdollista, että eri tietöiden yhteydessä on olennainen osa asuinpaikkaa tuhoutunut ja että puutarhamaasta löydetty palaset ovat kulkeutuneet siihen ylempää. Löydöt: KM 15482: 1-4 saviastian paloja 10 kpl, kvartseja 10 kpl, palanutta luuta 2 kpl.

Pekka Sarvas, inventointi 1963. Kesällä 1963 löytyneet piikaavin ja kvartsi-iskokset, jotka löytyivät maantien pohjoislaidalta penkereestä ja sen yläpuolella olevasta pellosta, tukevat olettamusta, että kyseinen asuinpaikka on sijainnut Turusen perunapeltoa korkeammalla ja on tuhoutunut tieleikkauksen teossa. Turusen perunapellosta tavattu keramiikka ja kiviesineistö on siis mahdollisesti irtomaasta tavattua löytöaineistoa. Löydöt: KM 16529: 1-7 kivikirves, saviastian paloja 179 kpl, tuluspii, kvartsi-iskoksia 36 kpl, palanutta luuta 1 kpl, asbestia 1 kpl, kiillettä.

Timo Miettinen, inventointi 1973. Ei inventointikertomusta. Löytöluettelon mukaan löydetty koekuopasta puutarhan kaakkoisreunasta (:13 pii-iskos) ja pellon pinnasta mansikkamaalta, puutarhan pohjoisreunasta (:14-15 saviastian pala ja kvartsisäle) Löydöt: KM 19254: 13-15 saviastian pala, pii-iskos, kvartsisäle.

Maire Havola, irtolöytö 1973. Esineet on löydetty Vilho Turusen puutarhasta tai tien paikalta sen oikaisun yhteydessä. Löydöt: KM 19254: 1-12 saviastian paloja 61 kpl, kvartsi-iskos.

Vilho Turunen, irtolöytö 1973. Esineet on löytänyt Vilho Turunen poikansa kanssa puutarhastaan talon pohjoispuolella. Löydöt: KM 19253: 1-25 itäkarjalainen tasatalta, saviastian paloja 235 kpl.

Rauni Laukkanen, tarkastus 1989. Ei tarkastuskertomusta. Löytöluettelossa mainitaan esineet kerätyn Turusenniemen kivikautiselta asuinpaikalta, Muhottarenlahden, Rn:o 12, tilan, om. Vilho Turunen, kasvimaasta ja että asuinpaikka lienee nykyisin kokonaan tuhoutunut. Löydöt: KM 25190: 1-3 saviastian paloja 5 kpl.

Petro Pesonen, inventointi 2004. Asuinpaikka tarkastettiin Kiteen inventoinnissa 7.6.2004. Allekirjoittaneen lisäksi mukana oli inventointiharjoittelija Tiina Kinnunen. Turusenniemeltä asuinpaikkalöytöjä on aiempien tietojen mukaan sekä Kiteenlahteen johtavan maantien eteläpuolelta, talon puutarhasta että tien pohjoispuolelta, pelloilta ja tien penkereestä. Inventoinnissa talon itäpuolella olleesta perunapellosta ei löydetty mitään. Tien pohjoispuolen peltokin oli kynnetty, mutta siinä ei havaittu mitään. Vanhoihin tietoihin ei siis tullut mitään lisäävää.

Löydöt

Heinsyrjän kansakoulu itäkarjalainen tasataltta

KM 15482: 1-4 saviastian paloja 10 kpl, kvartsia 10 kpl, palanutta luuta 2 kpl

KM 16529: 1-7 kivikirves, saviastian paloja 179 kpl, tuluspii, kvartsi-iskoksia 36 kpl, palanutta luuta 1 kpl, asbestia 1 kpl, kiillettä

KM 19253: 1-25 itäkarjalainen tasataltta, saviastian paloja 235 kpl

KM 19254: 1-12 saviastian paloja 61 kpl, kvartsikaavin

KM 19254: 13-15 saviastian pala, pii-iskos, kvartsisäle

KM 25190: 1-3 saviastian paloja 5 kpl

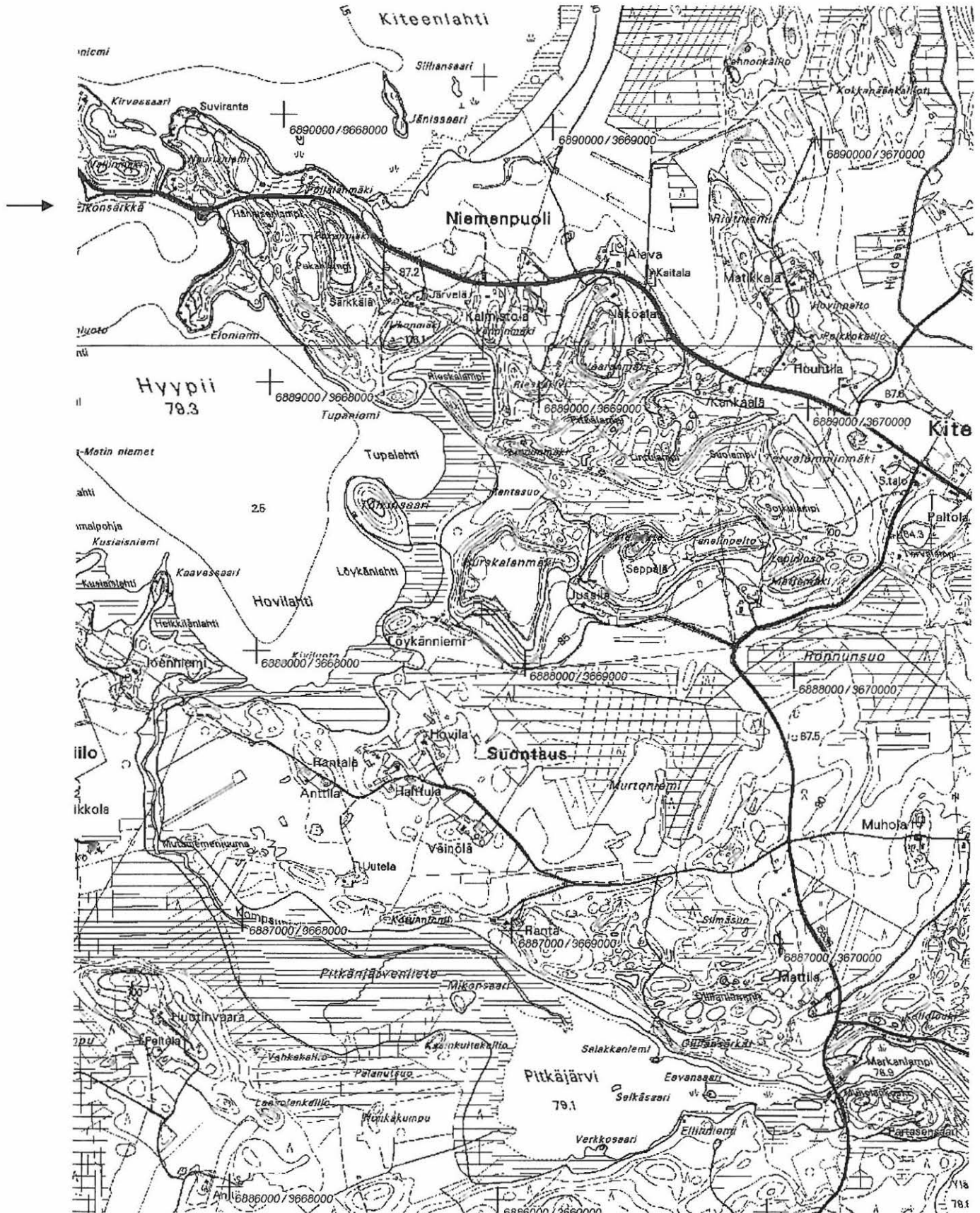
Kertomuksen liitteet:

Kartat: peruskarttaote 1:20000

Negatiivit ja kuvat (Pohjois-Karjalan museo):

Diat (Pohjois-Karjalan museon ja Museoviraston numeroinnit):

Kitee Turusenniemi – kivikautinen asuinpaikka.



Ote peruskartasta 4231 06 KITEENLAHTI (1:20 000). Kohde merkitty punaisella värillä.

2 Kitee Heikkilä**260010002****Perustiedot**

Muinaisjäännöstyyppi: asuinpaikka
Ajoitus: kivikautinen
Rauhoitusluokka: 2
Lukumäärä: 1

Peruskartta 423106 KITEENLAHTI
Yhtenäiskoordinaatit p= 6889988, i= 3667638, z= 80-85
Koordinaattien selite: Keskikoordinaatit
Sijainti: Kiteen kirkosta noin 3.5 km kaakkoon.
Rekisterikylä: Kiteenlahti
Kiinteistöt: 26040900120030

Lyhyt kohdekuvaus: Asuinpaikka sijaitsee Kiteenjärven etelärannalla, sen ja Hyypiönjärven välisellä kannaksella. Alue on soraista rinteitä. Löydöt on poimittu seurakunnan Suviranta-nimiselle majalle johtavan tien varrella olevasta viljelysmaasta, joka on noin 30 m kaakkoon alueella olevasta talosta. Tie tekee juuri viljelyspellon kohdalla mutkan ja on osaksi leikattu sorarinteeseen, joten on mahdollista, että asuinpaikka-alue jatkuu rinteessä.

Tutkimukset

Pekka Sarvas, inventointi 1963. Asuinpaikka sijaitsee Kiteenjärven ja Hyypiönjärven välisen kannaksen pohjoisrannalla, n. 4 kilometrin päässä Kiteen kirkolta itään. Saman kannaksen etelärannalla on Muhottarenlahden asuinpaikka (Turusenniemi). Kvartsit on poimittu seurakunnan Suviranta-nimiselle majalle johtavan tien varrella olevasta perunamaasta, joka on n. 30 m kaakkoon Juntusen mökistä. Tie tekee juuri perunapellon kohdalla mutkan ja on osaksi leikattu suureen sorarinteeseen, joten on mahdollista, että kyseessä on jäännös peltoa suuremmasta asuinpaikasta. Kvartsit on poimittu pellon lähinnä tietä olevasta kaakkoisosasta; järveen laskeva luoteis- ja pohjoisrinne on jyrkkä, eikä siitä löytynyt mitään kivikautiseen asuinpaikkaan viittaavaa. Löydösten vähälukuisuus viittaa siihen, että paikalla on ollut vain tilapäinen leiripaikka, mikäli olettaisi asuinpaikan tuhoutumisesta tieleikkauksen yhteydessä ei pidä paikkaansa. Löydöt: KM 16531 kvartsi-iskoksia 3 kpl.

Timo Miettinen, inventointi 1973. Ei inventointikertomusta.

Petro Pesonen, inventointi 2004. Asuinpaikka tarkastettiin Kiteen inventoinnissa 7.6.2004. Allekirjoittaneen lisäksi mukana oli inventointiharjoittelija Tiina Kinnunen. Asuinpaikkalöydöt ovat perunapelloilta, joka paikallistettiin tasanteelle "Juntusen mökin" koillispuolelle. Tasanne on kooltaan n. 20 x 15 metriä, pelto oli tarkastushetkellä kesannolla eikä multaisessa maassa ollut mitään näkyvillä. Vanhoissa tiedoissa kohde on merkitty n. 50 metriä pohjoisemmaksi, mutta siellä ei ole aiempien kuvausten mukaista peltoa. Täysin varmana asuinpaikan uutta sijaintitietoa ei voi pitää, sillä alueella on tehty uusia rakennustöitä, jotka sotkevat havainnointia. Tässä inventoinnissa kohde on kuitenkin merkitty uuden paikallistuksen perusteella ja viety sellaisena myös muinaisjäännösrekisteriin ja aluerajauksiin.

Löydöt

KM 16531 kvartsi-iskoksia 3 kpl

Kertomuksen liitteet:

Kartat: peruskarttaote 1:20000

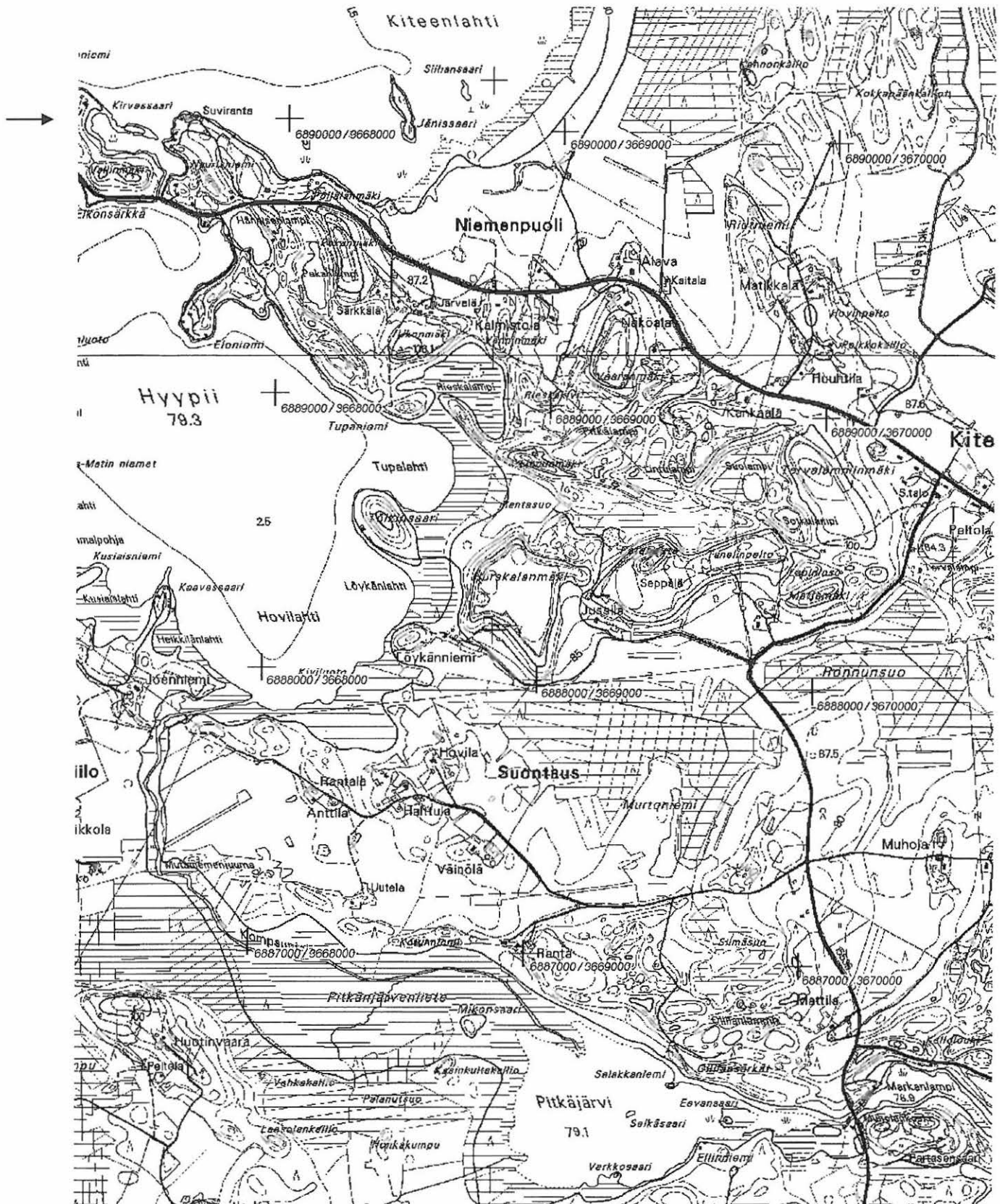
Negatiivit ja kuvat (Pohjois-Karjalan museo):

21160:565 1 Kitee Heikkilä Asuinpaikka tasanteella. E-W. 7.6.2004

Diat (Pohjois-Karjalan museon ja Museoviraston numeroinnit):

87:613 Kitee Heikkilä Asuinpaikka tasanteella. E-W 7.6.2004

Kitee Heikkilä – kivikautinen asuinpaikka.



Ote peruskartasta 4231 06 KITEENLAHTI (1:20 000). Kohde merkitty punaisella värillä.



3 Kitee Juurikkasalmi**260010003****Perustiedot**

Muinaisjäännöstyyppi: asuinpaikka
Ajoitus: kivikautinen
Rauhoitusluokka: 2
Lukumäärä: 1

Peruskartta 423102 JUURIKKA
Yhtenäiskoordinaatit p= 6880692, i= 3657731, z= 81-83
Koordinaattien selite: Keskikoordinaatit
Sijainti: Kiteen kirkosta noin 13 km lounaaseen.
Rekisterikylä: Juurikkajärvi
Kiinteistöt: 26040500230009

Lyhyt kohdekuvaus: Asuinpaikka sijaitsee aivan Papinniemen kärjessä, Niinikumpu-Juurikkajärvi - maantien molemmilla puolilla. Löytöjä on poimittu talon pihamaalta ja saunan vieressä oivalta kasvimaalta, joka on entistä viljelys- peltoa.

Tutkimukset

Pekka Sarvas, inventointi 1963. Asuinpaikka sijaitsee aivan Papinniemen kärjessä nykyisen Niinikummun- Juurikkajärven maantien pohjoispuolella olevan mökin ympärillä Ätäs- köjärven puolella. Paikka on melko alavaa ja nykyisin pihanurmena ja peltona olevaa hiekkapitoista maata. Paikan korkeus Ätäs- köjärven pinnasta on vain noin 1-1,5 metriä. Huolimatta lukuisista yrityksistä en tavannut mökin asukkaita, joten paikan omistussuhteet jäävät epämääräisiksi. Kvartsi-iskosten vähyys viittaa sangen lyhytaikaiseen asuin- tai tilapäiseen leiripaikkaan. Löydöt: KM 16530 kvartsi-iskoksia 7 kpl.

Petro Pesonen, inventointi 2004. Asuinpaikka tarkastettiin Kiteen inventoinnissa 19.5.2004. Kohteen löytänyt Pekka Sarvas sai löytöjä mökin pihapelloilta Ätäs- köjärven puoleiselta rannalta, tien itäpuolelta. Löysin pihapiirin keskellä oivalta kasvimaalta kvartseja hiekkaisesta mullasta. Lisäksi tien länsipuolelta, Pyhäjärven puoleiselta rannalta, saunan takana oivalta n. 5 x 12 metrin kokoiselta kasvimaalta löytyi runsaasti kvartseja koko alalta. Mökin asukas tiesi löydöistä, muttei ole itse löytänyt mitään esihistoriallista paikalta. Sen sijaan hän näytti pihassa olevan n. 2 x 1 m kooltaan olevan kiven, jossa on kaiverruksia, ehkä lukuja tms. Paikalla ei ole ainakaan mitään nykyistä rajaa. Kiven sijainti mitattiin GPS-laitteella (p= 6880 688, i= 3657 755). Juurikkasalmen asuinpaikka näyttää olevan aiemmin otaksuttua paljon laajempi jatkuen tien molemmilla puolilla. Tarkkaa laajuutta on tarkempien tutkimusten puutteessa mahdoton sanoa, mutta tähänastisten havaintojen perusteella se on laajuudeltaan ainakin 100 x 40 metriä. Löydöt: KM 34776: 1-6 kvartsi-iskoksia, kvartsiytimiä 3 kpl, kvartsi-iskoksia 40 kpl, mahdollinen kiviesineen katkelma, palanutta luuta 2 kpl.

Löydöt

KM 16530 kvartsi-iskoksia 7 kpl

KM 34776: 1-6 kvartsi-iskoksia, kvartsiytimiä 3 kpl, kvartsi-iskoksia 40 kpl, mahdollinen kiviesineen katkelma, palanutta luuta 2 kpl

Kertomuksen liitteet:

Kartat: peruskarttaote 1:20000

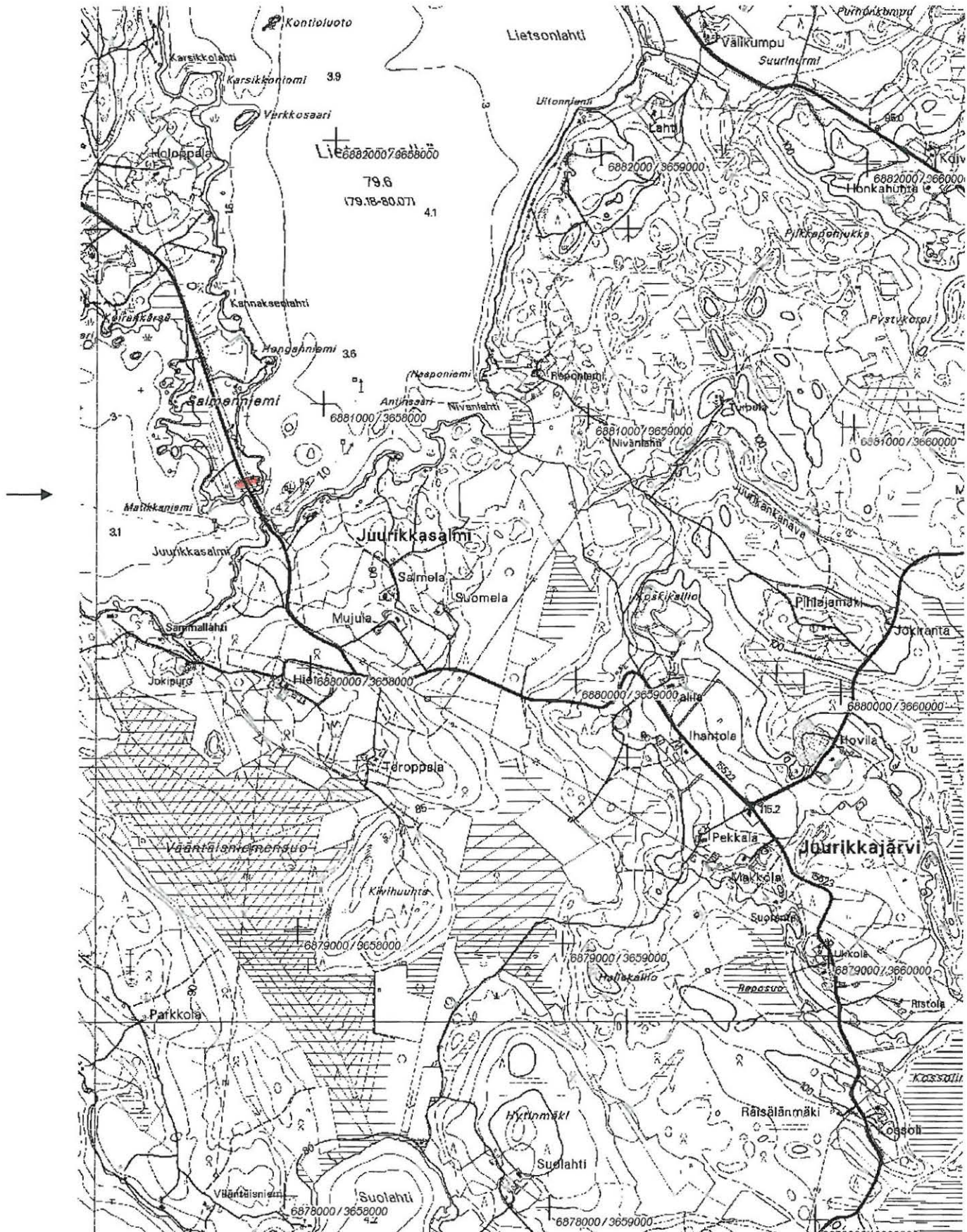
Negatiivit ja kuvat (Pohjois-Karjalan museo):

21160:513	5	Kitee Juurikkasalmi	Vanhat löydöt pihapiiristä. SW-NE.	19.5.2004
21160:512	4	Kitee Juurikkasalmi	Asuinpaikkalöytöjä kasvimaalta tien länsipuolelta. SE-NW.	19.5.2004
21160:511		Kitee Juurikkasalmi	Asuinpaikkalöytöjä kasvimaalta tien länsipuolelta. SE-NW.	19.5.2004
21160:510	3	Kitee Juurikkasalmi	Kaiverrukset kivessä. SE-NW.	19.5.2004
21160:509		Kitee Juurikkasalmi	Kaiverrukset kivessä. SE-NW.	19.5.2004
21160:508	2	Kitee Juurikkasalmi	Kivi, jossa on kaiverruksia. NW-SE.	19.5.2004

Diat (Pohjois-Karjalan museon ja Museoviraston numeroinnit):

PKM	87:609	Kitee Juurikkasalmi	Kivi, jossa on kaiverruksia. NW-SE.	19.5.2004
PKM	87:610	Kitee Juurikkasalmi	Kaiverrukset kivessä. SE-NW.	19.5.2004
PKM	87:611	Kitee Juurikkasalmi	Asuinpaikkalöytöjä kasvimaalta tien länsipuolelta. SE-NW.	19.5.2004
PKM	87:612	Kitee Juurikkasalmi	Vanhat löydöt pihapiiristä. SW-NE.	19.5.2004

Kitee Juurikkasalmi – kivikautinen asuinpaikka.



Ote peruskartasta 4231 02 JUURIKKA (1:20 000). Kohde merkitty punaisella värillä.

4 Kitee Koivikko**260010004****Perustiedot**

Muinaisjäännöstyyppi: asuinpaikka
Ajoitus: kivikautinen
Rauhoitusluokka: 2
Lukumäärä: 1

Peruskartta 421312 PUHOS
Yhtenäiskoordinaatit p= 6889648, i= 3655752, z= 80-82
Koordinaattien selite: Keskikoordinaatit
Sijainti: Kiteen kirkosta noin 9.5 km länsilounaaseen.
Rekisterikylä: Niinikumpu
Kiinteistöt: 26041700230000

Lyhyt kohdekuvaus: Asuinpaikka sijaitsee Koivikon koulutilan päärakennuksesta noin 1 km itään, Lepikonjoen länsirannalla. Alue on vesijättömaata. Varhaiskampakeraamiikkaa (tyyliä Ka I:1, KM 13 014) oleva saviastianpala on löydetty 1,2 m syvältä mutahaudasta. Keramiikan löytöpaikasta luoteeseen pellolta on löydetty kvartsia ja palanutta luuta.

Tutkimukset

Tauno Pirinen, irtolöytö 1952. Ks. Ville Luhon tarkastuskertomus, jossa kerrotaan saviastianpalasen löytösuhteista. Löydöt: KM 13014 saviastian pala.

Ville Luho, tarkastus 1954. 6.3.1952 löysi autonkuljettaja Tauno Pirinen Kiteen pitäjän Niinikummun kylästä Koivikon tilan maalta Sirkkapuron varrella olevasta mutahaudasta n. 1,2 m syvältä kampakeraamisen saviastianpalan (KM 13014). Muinaistieteellisen toimikunnan määräyksestä otti allekirjoittanut lyötöpaikan tarkastamisen kesän 1954 kenttätöohjelmaansa. Kävin löytöpaikalla 9.7.1954 ja otin siitä suokairalla maanäytesarjan. Maanäytteen ottopaikalla oli mutakerros jo matalampi kuin oli ollut saviastianpalasen löytökohdalla. Löytäjän kertoman mukaan oli paikalla ollut useampia saviastianpalasia, mutta ne olivat joutuneet mudan mukana pellolle ja hukkaan; kooltaan ko. palaset olivat olleet pienempiä kuin Kansallismuseon kokoelmiin saatu. Astian palaset olivat löytyneet mudan ja hiesun rajalta, jotenka mutakerroksen ohemmuus maanäytteen ottopaikalla ei pahastakaan vaikeuta löydön kasvipaleontologista ikäämistä.

Pekka Sarvas, inventointi 1963. Keramiikka on löydetty mutahaudasta n. 1,5 metrin syvyydestä. Löytöpaikka sijaitsee Koivikon päärakennuksista n. 1 km itään Sirkkapuron (virtaa Ätäsköjärveen) varressa. Mitään kivikautiseen asuinpaikkaan tai muuhun kiinteään muinaisjäännökseen viittaavaa ei löytöpaikalta tai sen ympäristöstä löytenyt.

Timo Miettinen, inventointi 1973. Ei inventointikertomusta.

Mika Lavento, inventointi 1992. Ei inventointikertomusta.

Petro Pesonen, inventointi 2004. Asuinpaikka tarkastettiin Kiteen inventoinnissa 22.5.2004. Allekirjoittaneen lisäksi mukana inventoimassa oli arkeologi Timo Sepänmaa. Paikalta on löydetty varhaiskampakeraamiikkaa mutahaudasta n. 1,2 metriä syvältä läheltä Lepikonjoen rantaa. Itse aiempien koordinaattitietojen osoittama löytöpaikka on pusikoitunut tiheäksi lepikoksi. Mutahauta lienee ollut lähellä joenpenkkaa. Vähän ylemmäs tehtiin koekuoppa, jossa oli näkyvissä kolmikerroksinen stratigrafia ylimpänä hiesusavi, keskellä hiekkakerros ja alimpana taas savi. Mahdollisesti ylin savikerros on Saimaan tulvien mukanaan tuomaa savea. Löytöpaikka on joen länsirannalla lounaaseen suuntautuvan matalan harjanteen päässä, joten on mahdollista että harjanteella on ollut asuinpaikka ja keramiikka-astia on veteen tippunut irtolöytö. Löytöpaikasta 50-100 metriä lounaaseen, ojan toisella puolen avoinna olevaa peltoa tarkasteltiin ja sieltä löytyi kvartsiytimen katkelma sekä palanutta luuta hiesuisesta peltomullasta. Tämäkin kohta on sopiva asuinpaikaksi, maasto kohoaa hieman kuivemmaksi tällä kohdalla. Pellon pinnalla on jonkin verran modernia roskaa, jota lienee tuotu paikalle muualta. Tämä mahdollistaa tosin myös sen, että kvartsi ja luu ovat myös tulleet paikalle jonkin kuorman mukana. Tässä inventointikertomuksessa Koivikko on kuitenkin tulkittu kivikautiseksi asuinpaikaksi, joka muodostuu toistaiseksi kahdesta erillisestä löytökohdasta: keramiikan löytöpaikasta ja kvartsin sekä luun löytöpaikasta. Löydöt: KM 34777: 1-2 kvartsiytimen katkelma, palanutta luuta 1 kpl.

Löydöt

KM 13014 saviastian pala

KM 34777: 1-2 kvartsiytimen katkelma, palanutta luuta 1 kpl

Kertomuksen liitteet:

Kartat: peruskarttaote 1:20000

Negatiivit ja kuvat (Pohjois-Karjalan museo):

21160:524		Kitee Koivikko	Pelloilta löytyi kvartsia ja luuta. N-S.	22.5.2004
21160:523	6	Kitee Koivikko	Timo Sepänmaa kaivaa koekuoppaa keramiikan löytöpaikan tuntumassa. N-S.	22.5.2004

Diat (Pohjois-Karjalan museon ja Museoviraston numeroinnit):

PKM	87:614	Kitee Koivikko	Timo Sepänmaa kaivaa koekuoppaa keramiikan löytöpaikan tuntumassa. N-S.	22.5.2004
PKM	87:615	Kitee Koivikko	Pelloilta löytyi kvartsia ja luuta. N-S.	22.5.2004

Kitee Koivikko – kivikautinen asuinpaikka.



Ote peruskartasta 4213 12 PUHOS (1:20 000). Kohde merkitty punaisella värillä. ↑

5 Kitee Makkola**260010005****Perustiedot**

Muinaisjäännöstyyppi: asuinpaikka
Ajoitus: kivikautinen
Rauhoitusluokka: 2/3
Lukumäärä: 1

Peruskartta 421404 HEINONNIEMI
Yhtenäiskoordinaatit p= 6900292, i= 3629708, z= 82-85
Koordinaattien selite: Keskikoordinaatit
Sijainti: Kiteen kirkosta noin 36 km länsiluoteeseen.
Rekisterikylä: Heinoniemi
Kiinteistöt: 26040400010093

Lyhyt kohdekuvaus: Asuinpaikka on sijainnut Oriveden Kyyrönniemessä. Asuinpaikkaa ei ole pystytty myöhemmin aivan tarkasti paikallistamaan. Löydöt, 2 palaa asbestisekoitteista keramiikkaa, on löydetty matalasta hiekkakuopasta.

Tutkimukset

Ville Luho, tarkastus 1954. 16.6.1954 päivätyllä kortilla ilmoitti dipl.ins. Esa Takala (os. Kitee), että Kiteen Heinoniemeltä oli tietä tehtäessä soranotto paikalta löydetty kaksi kampakeraamista saviastianpalaa (piirroksen mukaan kuoppakeramiikkaa), joissa sekoiteaineena on käytetty asbestia. Ollessani virkamatkalla Kiteen Niinikummun kylässä, poikkesin myös Heinoniemen löytöpaikkaa katsomassa. Löytöpaikka sijaitsee siis Kiteen pitäjän Heinoniemen kylässä Kyyrönniemellä Paasiveden rannalla (sen toisella puolella on Orivesi) Makkolan talon maalla (jonka omistavat Otto Nousiaisen perilliset), talosta n. 100 m etelään. Löytöpaikka on tasaista hiekkamaata, hiekka karkeata ja sieltä on ajettu hiekkaa Heinoniemen kylätien parantamiseksi. Ko. hiekkakuoppa on matala, vajaa ½ m syvä. Mitään kivikautiseen kulttuurikerrokseen viittaavaa en paikalla havainnut, myöskin koekuopat olivat löydöttömiä. Myös topografialtaan oli kyseinen löytöpaikka normaalikivikautiselle asuinpaikallamme vieras. Mahdollisesti kyseessä on ollut jokin tilapäinen leiriytymispaikka, joka soranajossa on kokonaan hävinnyt.

Pekka Sarvas, inventointi 1963. Löytöpaikka sijaitsee Heinonniemen Kyyrönniemessä Oriveden puoleisessa osassa niemeä n. 100 m länteen Makkolan talosta olevassa hyvin matalassa hiekkakuopassa. Mitään kiinteään muinaisjäännökseen viittaavaa ei paikalta tai sen ympäristöstä löytynyt.

Timo Miettinen, inventointi 1973. Ei inventointikertomusta.

Petro Pesonen, inventointi 2004. Asuinpaikka tarkastettiin Kiteen inventoinnissa 26.5.2004. Allekirjoittaneen lisäksi mukana oli inventointiharjoittelija Tiina Kinnunen. Pekka Sarvaan mukaan asuinpaikka sijaitsee Makkolan talosta 100 m länteen ja Ville Luhon mukaan saman verran etelään. Talon eteläpuolella olevaa kynnetyä hiekka/sorapeltoa tarkastettiin tuloksetta jonkin aikaa, talon länsipuolella oleva pelto oli pitkällä heinällä. Tästä pellostä edelleen länteen metsässä on hiekkakuoppa koordinaattien p= 6900318, i= 3629556 osoittamassa kohdassa, mutta senkään reunoilla ei havaittu mitään paitsi että siinä oli hienoa hiekkaa. Sinänsä maasto on korkeussuhteeltaan ja maaperältään kivikautiselle asuinpaikalle sopivaa, mutta kovin tasaista. Vanhaa löytöpaikkaa on heikkojen löytötietojen perusteella mahdoton paikallistaa, mutta Sarvaan kertomus tuntuu luotettavammalta, sillä tapaamamme talon emäntäkin oli samalla kannalla asuinpaikan sijainnin suhteen ja talon eteläpuolella on pelkkää peltoa.

Löydöt 2 palaa asbestisekoitteista keramiikkaa (eivät ole tallessa)

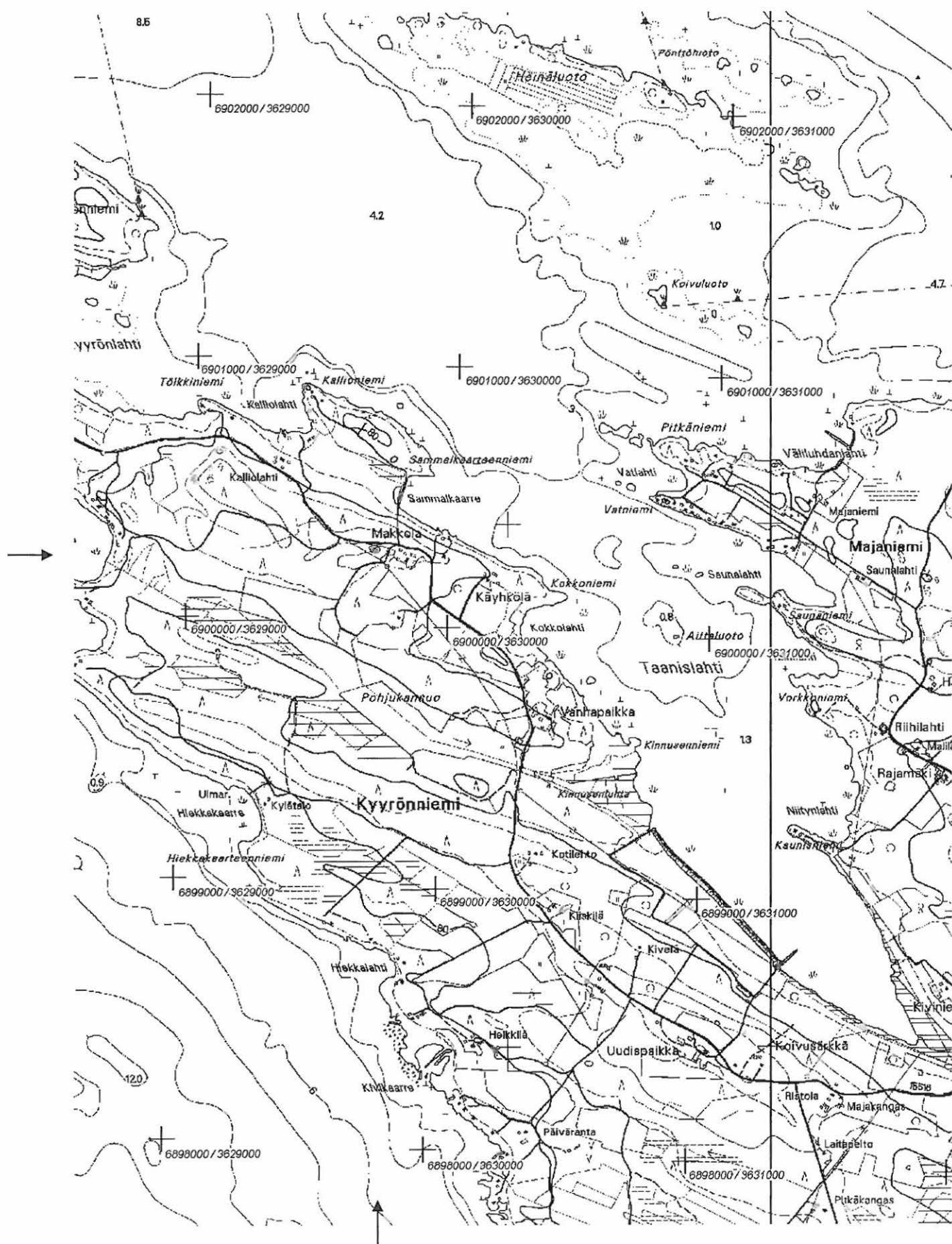
Kertomuksen liitteet:

Kartat: peruskarttaote 1:20000

Negatiivit ja kuvat (Pohjois-Karjalan museo):

Diat (Pohjois-Karjalan museon ja Museoviraston numeroinnit):

Kitee Makkola – kivikautinen asuinpaikka.



Ote peruskartasta 4214 04 HEINONIEMI (1:20 000). Kohde merkitty punaisella värillä.

6 Kitee Salmela**260010006****Perustiedot**

Muinaisjännöstyyppi: asuinpaikka
Ajoitus: kivikautinen
Rauhoitusluokka: 2
Lukumäärä: 1

Peruskartta 423106 KITEENLAHTI
Yhtenäiskoordinaatit p= 6892820, i= 3668564, z= 83-85
Koordinaattien selite: Keskkikoordinaatit
Sijainti: Kiteen kirkosta noin 4 km koilliseen.
Rekisterikylä: Potoskavaara
Kiinteistöt: 26042000010046

Lyhyt kohdekuvaus: Asuinpaikka sijaitsee Kiteenjärven pohjoisrannalla, Humaljoen suun itäpuolella olevan Potoskavaaran koillispuolella. Asuinpaikka-alue on rannan tuntumassa itään avautuvalla terassilla. Ympäristöä hallitsee korkea mäki, joka on suureksi osaksi, etenkin kaakkois- ja etelärinteiltään peltomaana. Laajalla peltoalueella on havaittavissa useita mahdollisia rantaterasseja.

Tutkimukset

Timo Miettinen, inventointi 1973. Ei inventointikertomusta. Löydöt: KM 19244: 1-2 kvartsiydin, kvartsi-iskoksia
 Ari Siiriäinen, tarkastus 1978. Ari Siiriäinen poimi löydöt v. 1978 Kiteen Salmelan asuinpaikalta. Löydöt: KM 20312: 1-2 saviastian paloja 4 kpl, kvartsi-iskoksia 6 kpl.

Anne Vikkula, koekaivaus 1982. Anne Vikkula teki Salmelan asuinpaikalla pienen koekaivauksen syyskuussa 1982 kahden päivän aikana koska paikalle suunniteltiin kesämökin rakentamista. Suunnitellun rakennuksen paikalle kaivettiin kahdeksan koekuoppaa, joista löytyi kvartsikaavin ja 30 kvartsi-iskosta, jotka kaikki löytyivät tulvamaasta. Ehjää kulttuurikerrosta ei paikalla tavattu ja koekaivauksen perusteella Vikkula toteaa että on luultavaa, että asuinpaikka on sijainnut juuri Salmelan niemessä, mutta kapeikkoon kerääntynyt tulvaliete on veden noustessa ja laskiessa sekoittunut kulttuurikerrokseen, siirrellyt sitä ja vähitellen tuhonnut sen kokonaan. Hänen mukaansa Salmelan kivikautista löytöpaikkaa ei ole enää syytä pitää kiinteänä muinaisjännöksenä. Löydöt: KM 21674: 1-7 kvartsikaavin, kvartsi-iskoksia 30 kpl, hiiltä.

Mika Lavento, inventointi 1993. Kohde sijaitsee Kiteenjärven koillisrannalla Humalajoen suulla olevan Potoskavaaran koillispuolella. Kohde sijaitsee rannan tuntumassa itään päin avautuvalla terassilla, joka on suojainen pääosin lännen suuntaan. Ympäristöä hallitsee korkea mäki, joka suureksi osaksi, etenkin kaakkois- ja etelärinteiltään on peltomaana. Laajalla pellolla on havaittavissa useita mahdollisia rantaterasseja. Alueen tutkimukset rajoittuivat kohteen kunnan tarkastukseen maaperän ollessa hyvin peitteistä. Pelto oli kesannolla ja kasvoi lisäksi paikka paikoin lepikkoa. Avointa maaperää ei ollut näkyvissä. Kohteen ympäristö ei vaikuta otolliselta varhaismetallikautisen asutuksen löytymiselle.

Petro Pesonen, inventointi 2004. Asuinpaikka tarkastettiin Kiteen inventoinnissa 9.6.2004. Allekirjoittaneen mukana tarkastamassa oli inventointiharjoittelija Tiina Kinnunen. Paikka on ennallaan, rehevää viidakkoa kasvavaa entistä peltoa, jossa ei juurikaan mitään muinaisjännökseen viittaavia havaintoja voinut tehdä. Salmelan mäen päällä havaittiin kaskiraunioita. Tapaamamme tilan kesäasukkaat muistivat paikalla tehdyt aiemmat tutkimukset ja olivat edelleen pahoillaan, ettei alueelle saanut rakentaa kesämökkiä. Tätä varten paikalla tehtiin kaivauksiakin v. 1982. Ottaen huomioon, että Humalajoen suun länsirannalla, aivan Salmelaa vastapäätä ja samoilla korkeuksilla on aivan ehjä Salmenmäki 2 -asuinpaikka, jossa ei ole minkäänlaisia huuhtoutumisen merkkejä, voidaan Vikkulun saamaa tulosta Salmelan asuinpaikan huuhtoutumisesta pitää erikoisena.

Löydöt

KM 19244: 1-2 kvartsiydin, kvartsi-iskoksia 11 kpl
 KM 20312: 1-2 saviastian paloja 4 kpl, kvartsi-iskoksia 6 kpl
 KM 21674: 1-7 kvartsikaavin, kvartsi-iskoksia 30 kpl, hiiltä

Kertomuksen liitteet:

Kartat: peruskarttaote 1:20000

Negatiivit ja kuvat (Pohjois-Karjalan museo):

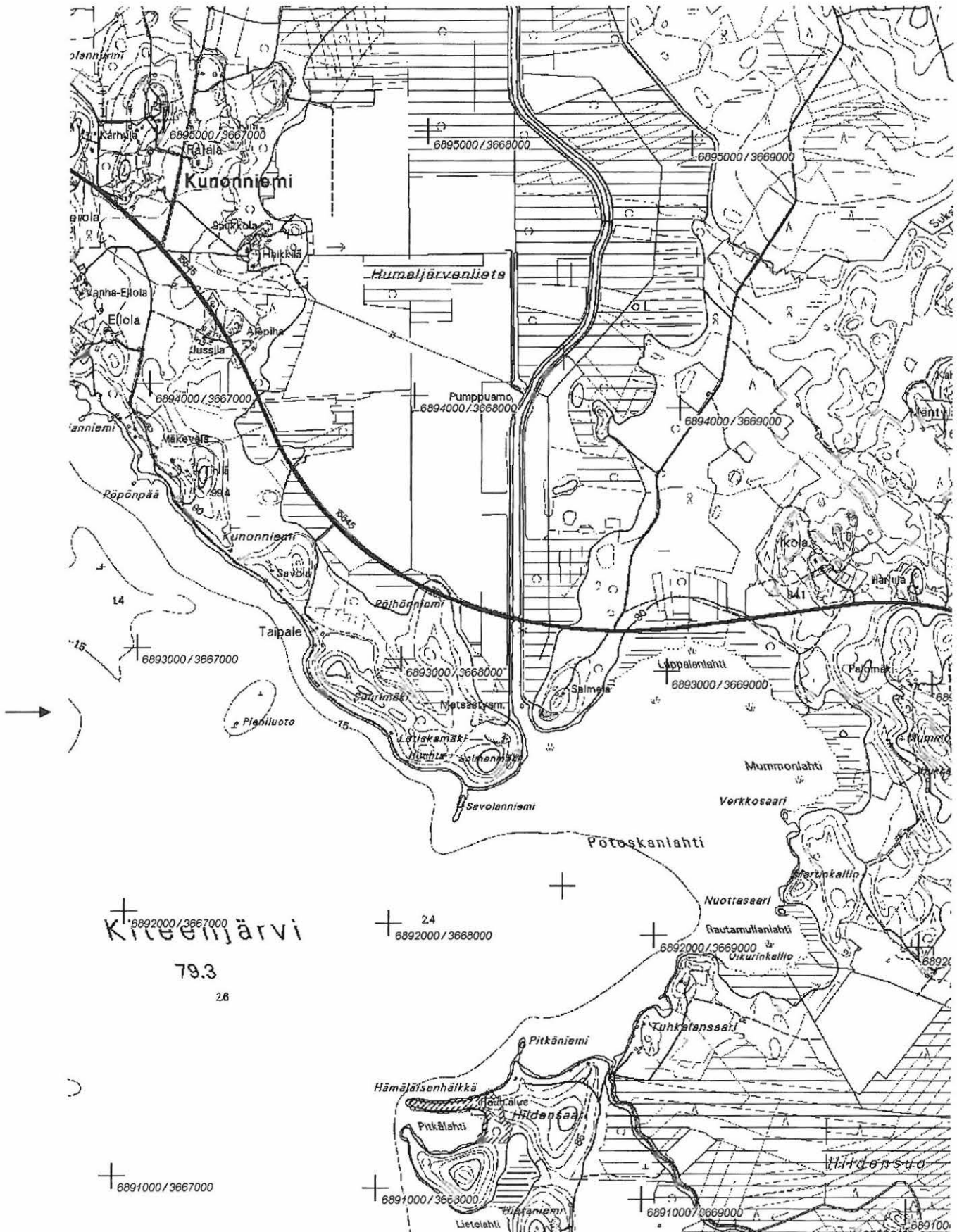
21160:571 7 Kitee Salmela Asuinpaikka haavikossa. SW-NE. 9.6.2004

Diat (Pohjois-Karjalan museon ja Museoviraston numeroinnit):

PKM 87:616 Kitee Salmela Asuinpaikka haavikossa. SW-NE. 9.6.2004

MV 54491 Kitee Salmela Asuinpaikka haavikossa. SW-NE. 9.6.2004

Kitee Salmela – kivikautinen asuinpaikka.



Ote peruskartasta 4231 06 KITEENLAHTI (1:20 000). Kohde merkitty punaisella värillä.

7 Kitee Salmenmäki**260010007****Perustiedot**

Muinaisjäännöstyyppi: asuinpaikka
Ajoitus: kivikautinen
Rauhoitusluokka: 2
Lukumäärä: 1

Peruskartta 423106 KITEENLAHTI
Yhtenäiskoordinaatit p= 6892723, i= 3668409, z= 90-95
Koordinaattien selite: Keskikoordinaatit
Sijainti: Kiteen kirkosta noin 4 km koilliseen.
Rekisterikylä: Kunonniemi
Kiinteistöt: 26041400110011

Lyhyt kohdekuvaus: Asuinpaikka sijaitsee Kiteenjärven Potaskanlahden rannalla, Humaljoen suun lounaispuolella, Kunonniemen kärjessä olevan Salmenmäen rinteessä.

Tutkimukset

Timo Miettinen, inventointi 1973. Ei inventointikertomusta. Museoviraston muinaisjäännösluetteloissa seuraava tieto: Kirkosta n. 4 km koilliseen, Kiteenjärven Potaskanlahden rannalla, Humaljoen suun lounaispuolella, Kunonniemen kärjessä olevan Salmenmäen rinteessä. Löydöt: KM 19245 kvartsi-iskoksia 4 kpl.

Petro Pesonen, inventointi 2004. Asuinpaikka tarkastettiin Kiteen inventoinnissa 9.6.2004. Mukana oli allekirjoittaneen lisäksi inventointiharjoittelija Tiina Kinnunen. Kohteesta ei ole aiemmin kunnollista tarkastuskertomusta olemassa ja sijaintitietokin on vähän epämääräinen. Muinaisjäännösrekisterin koordinaatit viittaavat kuitenkin Humalajoen suun länsirannalla olevan Salmenmäen pohjoisreunalla olevan hiekkakuopan reunoille. Todennäköisesti Timo Miettisen aikoinaan keräämät löydöt ovatkin täältä, hiekkakuopan seinämästä. Kuopan itäpuolella on n. 90 m mpy korkeudella tasanne, jolle tehtiin muutama löydötön koekuoppa. Maaperä paikalla on hiekkää. Hiekkakuopan reunat ovat tällä kohdalla kasvaneet umpeen, joten siltäkään puolelta ei lisähavaintoja ollut tehtävissä. Vajaa 100 metriä etelään löytyi paljon alemmalta korkeudelta Salmenmäki 2 – asuinpaikka.

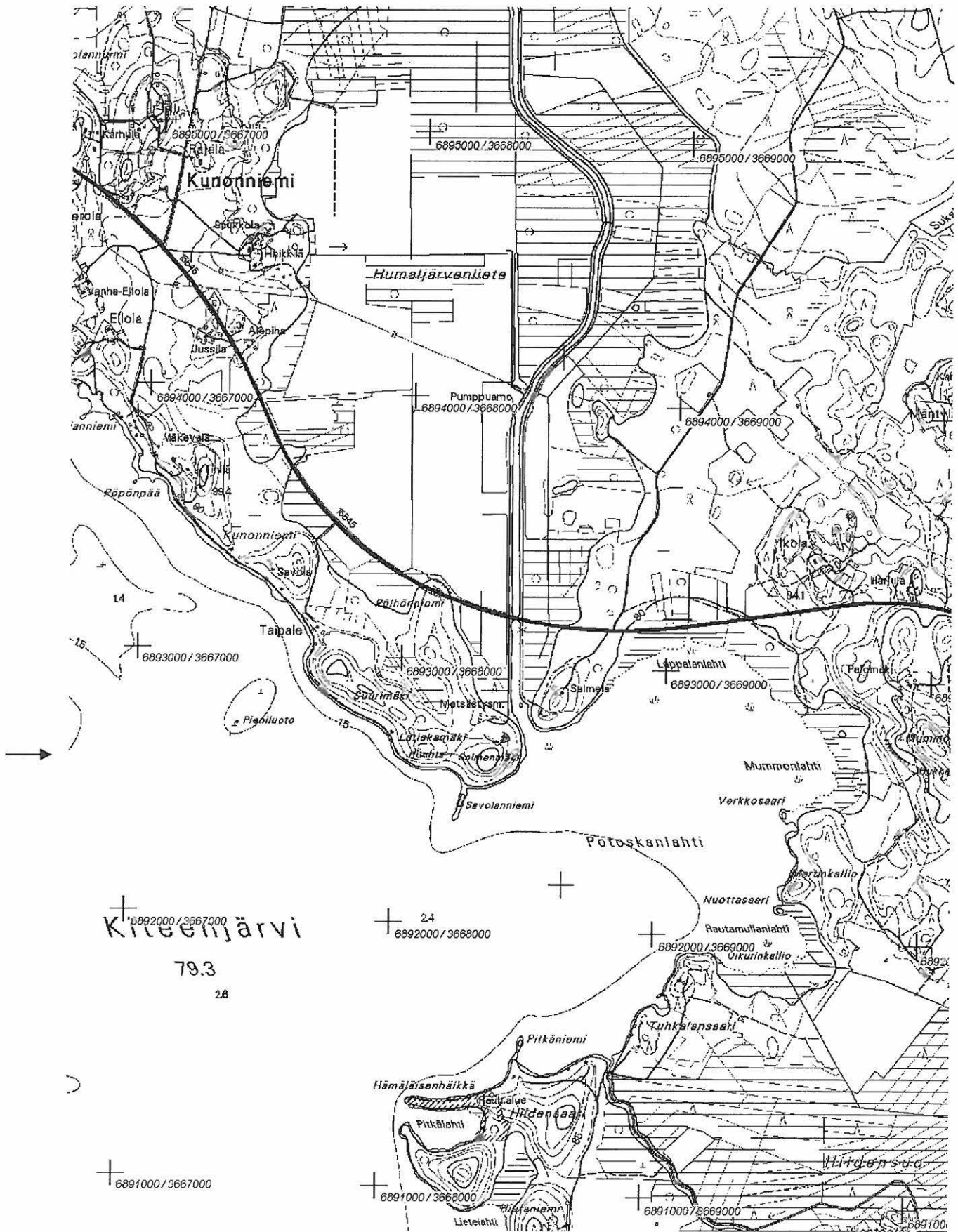
Löydöt

KM 19245 kvartsi-iskoksia 4 kpl

Kertomuksen liitteet:

Kartat: peruskarttaote 1:20000
Negatiivit ja kuvat (Pohjois-Karjalan museo):
Diat (Pohjois-Karjalan museon ja Museoviraston numeroinnit):

Kitee Salmenmäki – kivikautinen asuinpaikka.



Ote peruskartasta 4231 06 KITEENLAHTI (1:20 000). Kohde merkitty punaisella värillä.

8 Kitee Kytänniemi**260010008****Perustiedot**

Muinaisjäännöstyyppi: asuinpaikka
Ajoitus: kivikautinen
Rauhoitusluokka: 2
Lukumäärä: 1

Peruskartta 423103 KITEE
Yhtenäiskoordinaatit p= 6892865, i= 3664825, z= 80-85
Koordinaattien selite: Keskikoordinaatit
Sijainti: Kiteen kirkosta noin 1 km pohjoiseen.
Rekisterikylä: Päätye
Kiinteistöt: 26042300160010
 26042300160016

Lyhyt kohdekuvaus: Asuinpaikka sijaitsee Kiteenjärven pohjoisrannalla Kytänniemen päässä, Tohmajärven tiestä noin 400 m kaakkoon. Asuinpaikkalöydöt ovat tulleet esille hiekkaisesta pellosta, jota ei nykyään enää ole vaan paikalla on talo. Asuinpaikka-aluetta ulottunee myös metsikön puolelle.

Tutkimukset

Timo Miettinen, inventointi 1973. Ei inventointikertomusta. Museoviraston muinaisjäännösluettelossa seuraava tieto: Kirkosta n. 1 km pohjoiseen, Kiteenjärven pohjoisrannalla Kytänniemen päässä, Tohmajärven tiestä n. 400 m kaakkoon. Löydöt hiekkapellosta, asuinpaikka ulottunee myös metsikköön. Löydöt: KM 19246: 1-2 kvartsi-iskoksia 9 kpl, palanutta luuta 5 kpl.

Petro Pesonen, inventointi 2004. Kytänniemen asuinpaikka tarkastettiin Kiteen inventoinnissa 7.6.2004. Mukana tarkastamassa oli allekirjoittaneen lisäksi inventointiharjoittelija Tiina Kinnunen. Muinaisjäännösrekisterin tietojen mukaan aiemmat löydöt ovat Kytänniemen päästä, Tohmajärven tiestä n. 400 m kaakkoon, hiekkapellosta. Koordinaattitietojen perusteella tämä pelto olisi sijainnut rannalla olevan vanhan mökin pohjoispuolella, jossa on vankkaa metsää. Vanhan mökin luoteispuolella, törmän päällä on uudempi talo, jonka emäntä ei tiennyt paikalla olleen peltoa, vain kasvimaita. Ainoa mahdollinen kohta pellolle tai kasvimaille on käytännössä uuden talon paikka ja jos muinaisjäännös on ollut vain tässä, se on tuhoutunut. Talon itäpuolella oleva metsikkö on kuitenkin muinaisrantatörmän päällä tasanteella ja sitä voi suurella todennäköisyydellä pitää muinaisjäännösalueena. Muinaisjäännöksen laajuudesta ei inventoinnissa saatu tarkempaa selvyyttä.

Löydöt

KM 19246: 1-2 kvartsi-iskoksia 9 kpl, palanutta luuta 5 kpl

Kertomuksen liitteet:

Kartat: peruskarttaote 1:20000
Negatiivit ja kuvat (Pohjois-Karjalan museo):
Diat (Pohjois-Karjalan museon ja Museoviraston numeroinnit):

9 Kitee Pääpäri**260010009****Perustiedot**

Muinaisjäännöstyyppi: asuinpaikka
Ajoitus: kivikautinen
Rauhoitusluokka: 2
Lukumäärä: 1

Peruskartta 421312 PUHOS
Yhtenäiskoordinaatit p= 6886975, i= 3654126, z= 85-86
Koordinaattien selite: Keskikoordinaatit
Sijainti: Kiteen kirkosta noin 11 km länsilounaaseen.
Rekisterikylä: Niinikumpu
Kiinteistöt: 26041700050030

Lyhyt kohdekuvaus: Asuinpaikka sijaitsee Ätäsköjärven länsipuolella, Pääpärin talosta noin 350 m itäkaakkoon. Asuinpaikka-alue on hiekkaista peltoa.

Tutkimukset

Timo Miettinen, inventointi 1973. Ei inventointikertomusta. Museoviraston muinaisjäännösluettelossa seuraava tieto: Kirkosta n. 11 km länsilounaaseen, Ätäsköjärven länsipuolella, Pääpärin talosta n. 350 m itäkaakkoon. Hiekkaista peltoa. Löydöt: KM 19247: 1-2 kvartsi-iskoksia 2 kpl, palanutta luuta 1 kpl.

Petro Pesonen, inventointi 2004. Asuinpaikka tarkastettiin Kiteen inventoinnissa 18.5.2004. Kohteesta ei ole muuta aiempaa tietoa kuin se, että se sijaitsee Pääpärin talosta n. 350 m itäkaakkoon ja että se on hiekkaista peltoa. Kartalle sijoitettuna löytökohta osuu pellon reunalle kohtaan, jossa on muinaisrantatörmä. Tarkastushetkellä pellon reunan oja oli perattu ja suunnilleen koordinaattien osoittamassa kohdassa ojanpenkan hienossa hiekassa oli havaittavissa hiiliä ja palanutta maata, ei kuitenkaan löytöjä. Tapasin myös talon isännän, joka tiesi muinaisjäännöksen suojelusta. Hän kertoi myös isänsä löytäneen aikoinaan kaksi kivikirvestä, jotka toimitettiin Viipurin museoon. Myöhemmin paikalta ei ole löytynyt mitään, vaikka hän on yrittänyt löytöjä tarkkailla. Paikalla on kuitenkin mitä ilmeisimmin kivikautinen asuinpaikka.

Museoviraston arkeologian osaston arkiston tietojen mukaan Viipurin museoon on toimitettu v. 1914 kaksi talttaa, mutta ne on löydetty Närsäkkälästä, joka ei ole lähelläkään Pääpäriä. Sen sijaan Sortavalan museossa ollut esine KM 22245: 307 on löydetty Niinikumusta. Tämä saattaisi periaatteessa olla Pääpärin esine, mutta mitään varmuutta asialle ei ole.

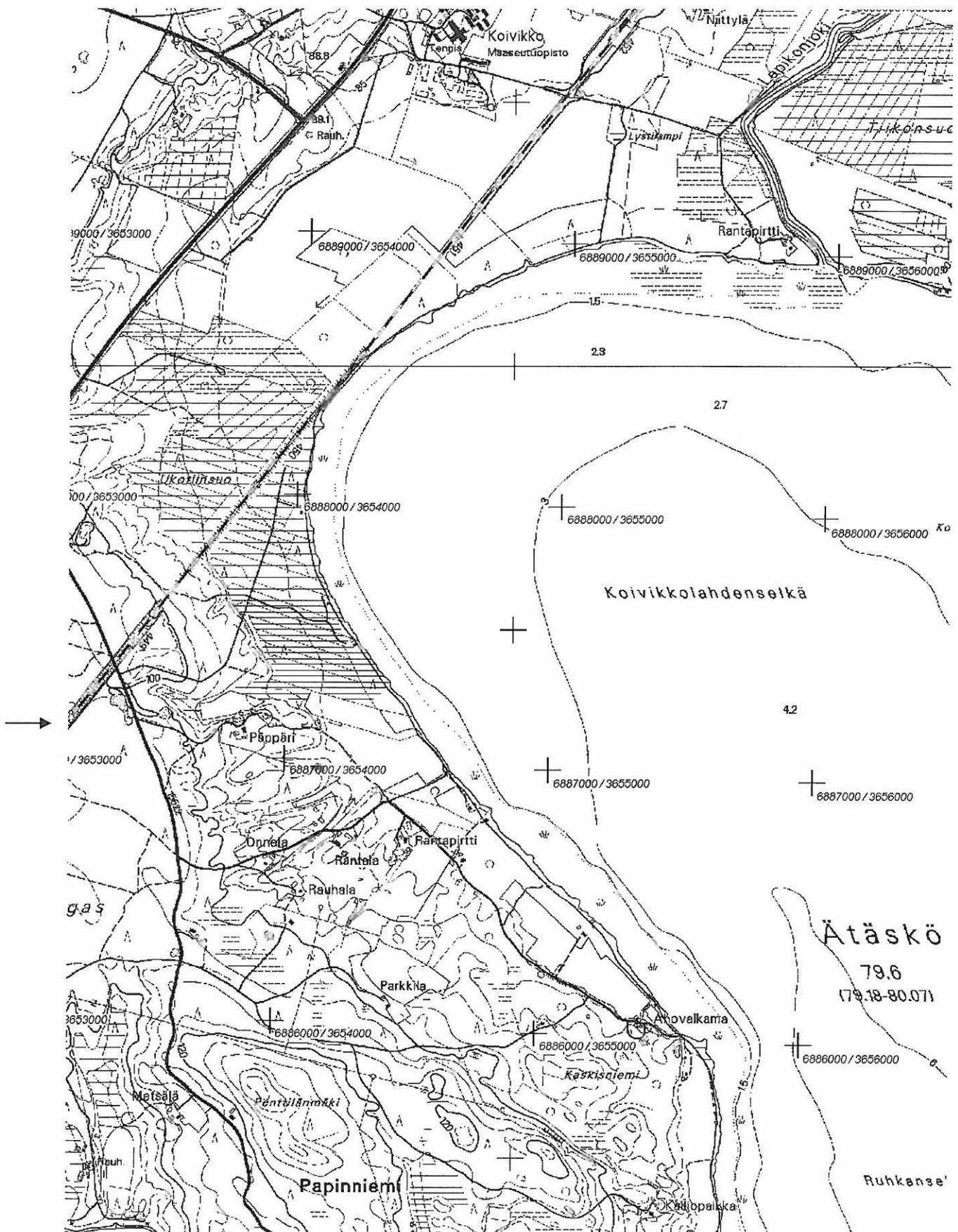
Löydöt

KM 19247: 1-2 kvartsi-iskoksia 2 kpl, palanutta luuta 1 kpl

Kertomuksen liitteet:

Kartat: peruskarttaote 1:20000
Negatiivit ja kuvat (Pohjois-Karjalan museo):
Diat (Pohjois-Karjalan museon ja Museoviraston numeroinnit):

Kitee Pääpäri – kivikautinen asuinpaikka.



Ote peruskartasta 4213 12 PUHOS (1:20 000). Kohde merkitty punaisella värillä.

10 Kitee Hiekanpää I**260010010****Perustiedot**

Muinaisjäännöstyyppi: asuinpaikka ja pyyntikuoppia
Ajoitus: kivikautinen
Rauhoitusluokka: 1
Lukumäärä: 1

Peruskartta 421312 PUHOS
Yhtenäiskoordinaatit p= 6885255, i= 3653521, z= 82-85
Koordinaattien selite: Keskikoordinaatit
Sijainti: Kiteen kirkosta noin 13 km lounaaseen.
Rekisterikylä: Niinikumpu
Kiinteistöt: 26041700100008

Lyhyt kohdekuvaus: Asuinpaikka sijaitsee Pyhäjärven Hiekanpäänselän pohjoisrannalla. Alue on hiekkaista rantatörmää ja mäntykangasta. Asuinpaikka on todennäköisesti samaa kohdetta kuin Hiekanpää II- IV (eli Kitee 11, 12 ja 17). Asuinpaikan tuntumassa on kaksi pyyntikuoppaa.

Tutkimukset

Timo Miettinen, inventointi 1973. Ei inventointikertomusta. Löydöt: KM 19248: 1-4 kiviesineen katkelma, saviastian paloja 2 kpl, palanutta savea 1 kpl, kvartsi-iskos.

Matti Huurre, tarkastus 1975. Ei tarkastuskertomusta.

Petro Pesonen, inventointi 2004. Asuinpaikka tarkastettiin Kiteen inventoinnissa 4.6.2004. Mukana inventoimassa oli allekirjoittaneen lisäksi inventointiharjoittelija Tiina Kinnunen. Asuinpaikka on itäisin Hiekanpäänselän pohjoisrannalla olevista asuinpaikoista. Se sijaitsee Metsälän talosta n. 400 metriä lounaaseen. Tarkalleen vanhojen koordinaattitietojen osoittamassa kohdassa, rantatörmään rakennetun kesämökin itäseinän tuntumasta hiekkatien pinnasta löytyi asuinpaikkalöytöjä. Tie menee rantatörmän poikki ja löytöjä oli noin 15 metrin matkalla, tien pinnan hiekka oli selvää likamaata. Mökki lienee vanha, mutta uusittu. Siihen liittyen mökin ympärille on kaivettu syviä viemäri- ja/tai vesijohtokaivantoja. Näiden kaivantojen reunoilla ei kuitenkaan näkynyt mitään erityistä. Löytökohta on pienessä, laaksomaisessa tasanteessa, n. 82,5 m mpy korkeudella. Muinaisjäännökseksi voitaneen rajata em. mökin ja idempänä olevan toisen mökin välinen tasanne. Asuinpaikan lisäksi ensimmäisen mökin pohjoispuolella havaittiin kaksi pyyntikuoppaa etelään suuntautuvalla sormimaisella harjanteella. Eteläisempi kuopista on halkaisijaltaan n. 2,5 metriä ja se sijaitsee aivan harjanteen länsireunalla kohdassa p= 6885295, i= 3653513 ja pohjoisempi edellisestä noin 10 metriä pohjoiseen. Molemmat kuopista ovat matalia, aika heikosti maastossa erottuvia. Löydöt: KM 34778: 1-4 saviastian pala, kvartsi-iskoksia 5 kpl, palanutta luuta 10 kpl, asbestia 1 kpl.

Löydöt

KM 19248: 1-4 kiviesineen katkelma, saviastian paloja 2 kpl, palanutta savea 1 kpl, kvartsi-iskos

KM 34778: 1-4 saviastian pala, kvartsi-iskoksia 5 kpl, palanutta luuta 10 kpl, asbestia 1 kpl

Kertomuksen liitteet:

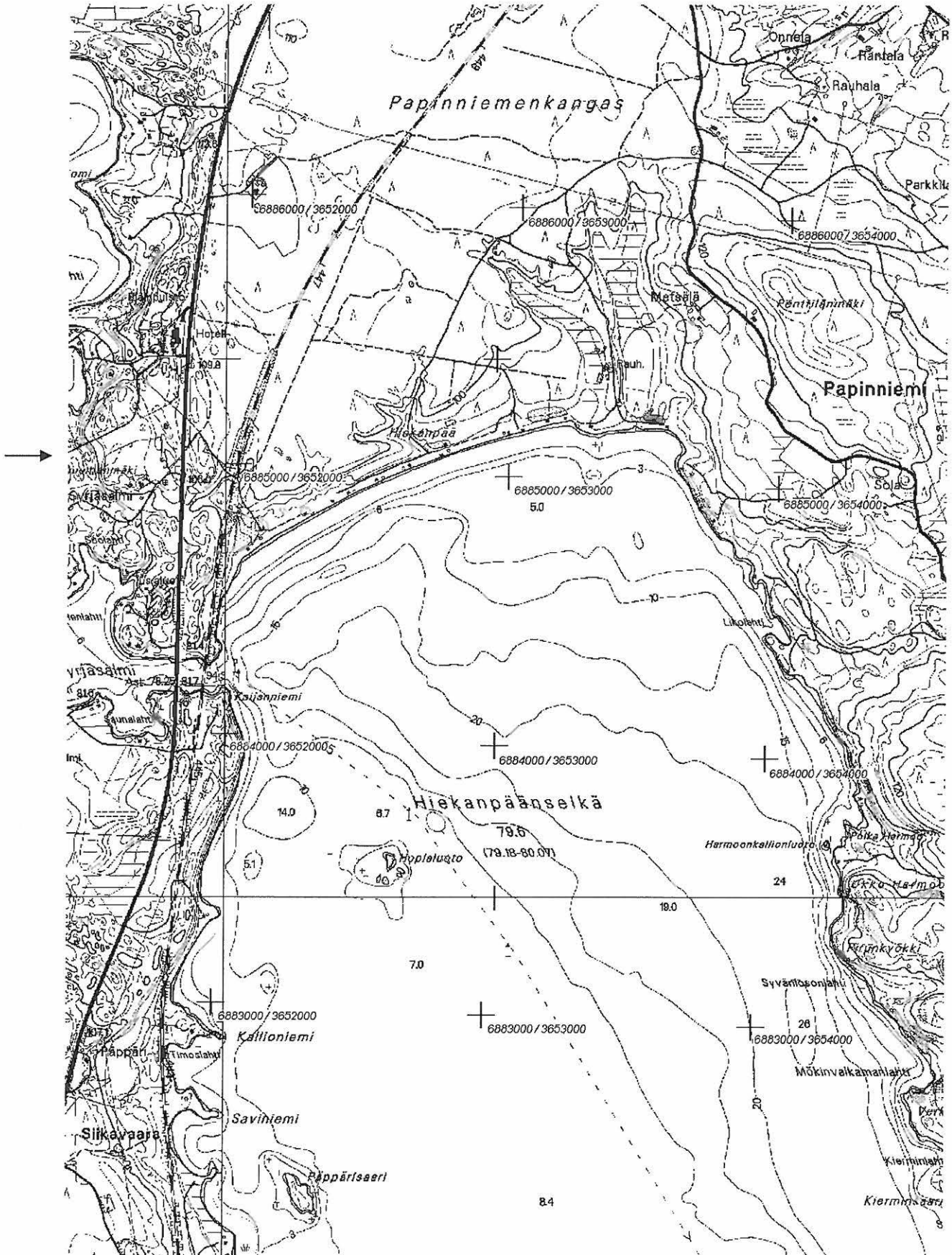
Kartat: peruskarttaote 1:20000

Negatiivit ja kuvat (Pohjois-Karjalan museo):

21160:562 8 Kitee Hiekanpää I Löytöjä mökin itäpuolelta rinteestä. S-N. 4.6.2004

Diat (Pohjois-Karjalan museon ja Museoviraston numeroinnit):

Kitee Hiekanpää I – kivikautinen asuinpaikka ja pyyntikuoppia.



Ote peruskartasta 4213 12 PUHOS (1:20 000). Kohde merkitty punaisella värillä.

11 Kitee Hiekanpää II**260010011****Perustiedot**

Muinaisjäännöstyyppi: asuinpaikka
Ajoitus: kivikautinen
Rauhoitusluokka: 1
Lukumäärä: 1

Peruskartta 421312 PUHOS
Yhtenäiskoordinaatit p= 6885105, i= 3652729, z= 84-86
Koordinaattien selite: Keskikoordinaatit
Sijainti: Kiteen kirkosta noin 14.1 km lounaaseen.
Rekisterikylä: Niinikumpu
Kiinteistöt: 26041700100015
 26041700100010

Lyhyt kohdekuvaus: Asuinpaikka sijaitsee Pyhäjärven Hiekanpäänselän pohjoisrannalla, Hiekanpää I-kohteesta noin 800 m länteen, rantaan johtavan tien itäpuolella. Alue on hiekkapohjaista mäntykangasta. Paikalla on ainakin kaksi selvää rantaterassia. Alempiterassi on sijaitsee niin lähellä nykyistä vedenpintaa, että sen muotoutumiseen ovat vaikuttaneet keväiset jäämassat. Alueelle on rakennettu useita kesämökkejä ja muita rakennelmia. Asuinpaikka on todennäköisesti samaa asuinpaikkaa Hiekanpää I, III ja IV (eli Kitee nrot 10,12 ja 17) asuinpaikkojen kanssa.

Tutkimukset

Timo Miettinen, inventointi 1973. Ei inventointikertomusta. Löydöt: KM 19249: 1-12 saviastian paloja 20 kpl, kiviesineen katkelma, kvartsikaapimia 2 kpl, kvartsiesine, kvartsi-iskoksia 7 kpl, palanutta luuta 7 kpl, hiiliä 5 kpl.

Matti Huurre, tarkastus 1975. Ei tarkastuskertomusta.

Mika Lavento, inventointi 1993. Kohde sijaitsee Papinniemenkankaalla Hiekanpäänselän pohjoisrannalla n. 14,1 km Kiteen kirkosta suuntaan SW. Asuinpaikka sijaitsee hiekkapohjaisella mäntykankaalla. Paikalle on kehittynyt ainakin kaksi selvästi havaittavaa rantaterassia. Alempi terassi sijaitsee niin lähellä nykyistä vedenpintaa, että sen muotoutumiseen ovat vaikuttaneet keväiset jäämassat. Ylemmälle terassille on rakennettu kesämökki. Mäntykangasta on paikoin tasoitettu pihamaaksi. Suurimmaksi osaksi alkuperäinen maanpinta lienee kuitenkin säilynyt. Yläterassilta, aivan kesämökin luoteisnurkalta poimittiin muutamia paloja varhaista asbestikeramiikkaa. Alemmalla terassilla ei havittu jälkiä esihistoriallisesta asutuksesta, vaikka alue sen löytymiselle saattaisikin olla otollinen. Yläterassin kesämökki on rakennettu hiljattain, ja on ilmeistä, että mökin rakentaminen on tuhonnut kohdetta jonkin verran. Mökin omistajilla ei omien sanojensa mukaan ollut tietoa muinaisjäännöksestä. Löydöt: KM 28222: 1-2 saviastian paloja 5 kpl, kvartsia 1 kpl.

Petro Pesonen, inventointi 2004. Asuinpaikka tarkastettiin Kiteen inventoinnissa 11.6.2004. Asuinpaikka sijaitsee Pyhäjärven Hiekanpäänselän pohjoisrannalla, pitkällä hiekkarantakaistalla. Ranta-alue on rakennettu lähes täyteen erilaisia mökkirakennelmia ja ylempänä kankaalla on vielä lisää rakennuksia. Vaikuttaa siltä, ettei muinaisjäännöstä ole lainkaan otettu huomioon rakennuslupia päätettäessä. Vaikka muinaisjäännösrekisterin koordinaatit osuvatkin rannalle tulevien mökkiteiden risteykseen, on muinaisjäännös varmasti laajempi. Tarkastushetkellä maanpintaa ei ollut juurikaan avoinna, paitsi vähän tien leikkauksissa, joissa en kuitenkaan pikaisen tarkastuksen perusteella havainnut mitään.

Löydöt

KM 19249: 1-12 saviastian paloja 20 kpl, kiviesineen katkelma, kvartsikaapimia 2 kpl, kvartsiesine, kvartsi-iskoksia 7 kpl, palanutta luuta 7 kpl, hiiliä 5 kpl

KM 28222: 1-2 saviastian paloja 5 kpl, kvartsia 1 kpl

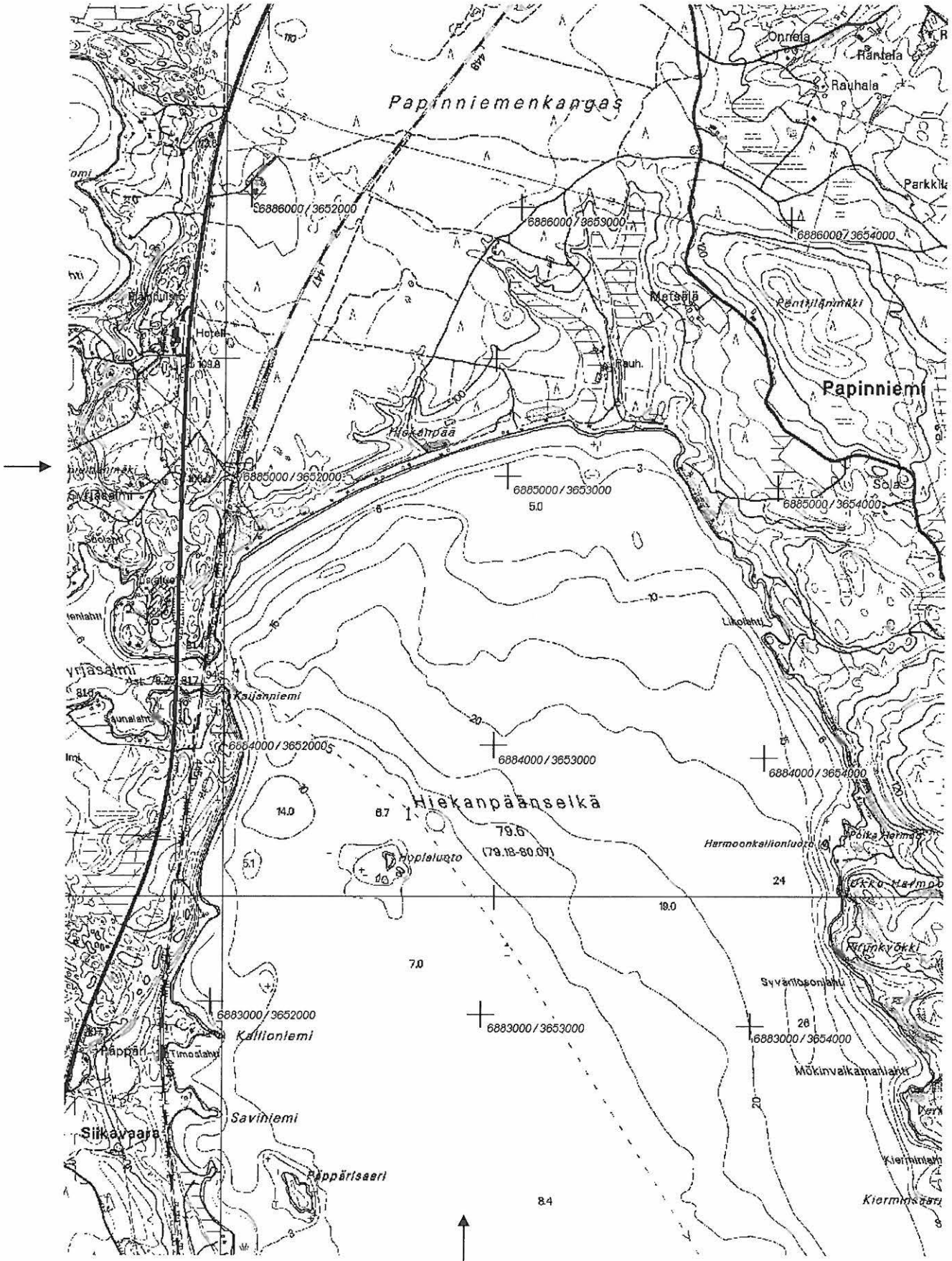
Kertomuksen liitteet:

Kartat: peruskarttaote 1:20000

Negatiivit ja kuvat (Pohjois-Karjalan museo):

Diat (Pohjois-Karjalan museon ja Museoviraston numeroinnit):

Kitee Hiekanpää II – kivikautinen asuinpaikka.



Ote peruskartasta 4213 12 PUHOS (1:20 000). Kohde merkitty punaisella värillä.

12 Kitee Hiekanpää III**260010012****Perustiedot**

Muinaisjäännöstyyppi: asuinpaikka ja pyyntikuoppia
Ajoitus: kivikautinen
Rauhoitusluokka: 1
Lukumäärä: 1

Peruskartta 421312 PUHOS
Yhtenäiskoordinaatit p= 6884744, i= 3652047, z= 82-95
Koordinaattien selite: Keskikoordinaatit
Sijainti: Kiteen kirkosta noin 14.5 km lounaaseen.
Rekisterikylä: Niinikumpu ja Puhos
Kiinteistöt: 26042100140015
 26041708780002
 26041700100015

Lyhyt kohdekuvaus: Asuinpaikka ja pyyntikuopat sijaitsevat Pyhäjärven Hiekanpäänselän pohjoisrannalla, Hiekanpää II -kohteesta noin 700 m länsilounaaseen. Alue on hiekaista rantatörmää ja mäntykangasta, rantaan tuleva tie kulkee asuinpaikan läpi. Asuinpaikka sijoittuu muinaisille niemekkeille. Asuinpaikka on todennäköisesti samaa kohdetta Hiekanpää I,II ja IV:n eli Kitee nrot 10, 11 ja 17 kanssa. Asuinpaikan keski- ja länsiosassa on noin 15 pyyntikuoppaa, jotka suurimmassa ryhmässä muodostavat 12 kuopan, osittain parittaisen kaakko-luode -suuntaisen jonon.

Tutkimukset

Timo Miettinen, inventointi 1973. Ei inventointikertomusta. Löydöt: KM 19250: 1-2 saviastian pala, palanutta luuta 2 kpl.

Matti Huurre, tarkastus 1975. Ei tarkastuskertomusta.

Mika Lavento, inventointi 1993. Kohde sijaitsee Papinniemenkankaalla, Hiekanpäänselän pohjoisrannalla n. 14,8 km Kiteen kirkosta suuntaan SW. Asuinpaikan ympäristö on hiekkapohjaista mäntykangasta. Alemmalle terassille on rakennettu kesämökkejä. Niiden pohjoispuolella kohoaa selvä rantatörmä. Em. Ala- ja yläterassin välillä, tien päästä n. 150 m suuntaan NEE on näkyvissä kaksi rantaterassia, josta ylemmälle oli rakennettu kesämökki. Alemmalla terassilla ei havaittu esihistorialliseen asutukseen viittaavia merkkejä. Kesällä 1993 löysivät P. Pesonen ja K. Peltonen kesämökkien luoteispuoleiselta rantaterassilta 9 asumuspainannetta. Kesämökin pohjoisseinämän puolelta poimittiin pala varhaista asbestikeramiikkaa. Kesämökin rakentaminen on jonkin verran tuhonnut asuinpaikkaa, mutta suurin osa siitä on säilynyt ehjänä. Saviastianpalojen löytöpaikka sijaitsee n. 150 m järven rantaan johtavan kesämökkien haarautumasta suuntaan NEE. Pesonen ja Peltonen poimivat keramiikkaa ja kvartsi-iskoksia juuri tien haarautumiskohdasta. Asuinpaikka ulottuu ainakin 300 m:n levyisenä nauhana Hiekanpäänselän NW -päästä kohti itäkoillista. Ylemmällä terassilla on asuinpainanteita, jotka on liitettävissä varhaisen asbestikeramiikan aikaan. Tätä jonkin verran alemmalla olevalta terassilta löydettiin myös varhaista asbestikeramiikkaa. Alemmalta terassilta ei tehty esihistorialliseen asutukseen viittaavia havaintoja. Löydöt: KM 28223: 1-2 saviastian paloja 2 kpl, kvartsia 3 kpl.

Petro Pesonen, inventointi 1993. Kävin asuinpaikalla 20.8.1993 Karim Peltosen kanssa. Asuinpaikka sijaitsee Pyhäjärven Hiekanpäänselän pohjoisrannalla muinaisilla niemekkeillä rantatörmän terassin päällä suuntautuneena lähinnä etelään ja kaakkoon. Asuinpaikka koostuu kolmesta niemekkeestä, joilla kullakin on asuinpaikan merkkeinä asumuspainanteita (yhteensä ainakin 9 kpl). Nämä painanteet ovat muodoltaan pyöreitä ja halkaisijaltaan 3-5 metriä (ks. yleiskarttaluonnosta).

Asuinpaikan itäisimmän niemekkeen halki kulkee syvään uurrettu mökkitie, jonka itäisemmän haarautuman leikkauksesta havaittiin löytöjä. Kun asiaa tarkemmin tutkittiin, todettiin leikkauksessa likamaakuopanne (ks. valokuva). Kaikki inventointilöydöt ovat peräisin tästä kuopanteesta. Erityisesti palanutta luuta kerättiin paljon talteen luuanalyysia varten. Keramiikka on varhaista asbestikeramiikkaa.

Ehjiytensä ja asumuspainanteidensa puolesta asuinpaikka kuuluu I luokkaan. Tie ei juuri ole tuhonnut asuinpaikkaa. Mökit on rakennettu rantatörmän alapuolelle, josta olisi ehkä mahdollisuus löytää varhaismetallikautisen asutuksen jälkiä. Löydöt: KM 27818: 1-4 saviastian paloja 14 kpl, kvartsia 15 kpl, palanutta luuta 201 kpl.

Petro Pesonen, inventointi 2004. Asuinpaikka tarkastettiin Kiteen inventoinnissa 11.6.2004. Asuinpaikka on läntisin Pyhäjärven Hiekanpäänselän pohjoisrannalla sijaitsevista asuinpaikoista lähellä Joensuun rataa ja valtatie 6:ta. Paikalta on aiempia löytöjä ainakin rannalle tulevan mökkitien haarautumasta, n. 85 m mpy korkeudelta ja toisaalta tästä n. 150 m NEE kesämökin pohjoispuolelta. Tässä tarkastuksessa lisää löytöjä paikalta ei tullut. Asuinpaikan lisäksi paikalla on havaittu joukko painanteita, joita on aiemmin epäilty asumuspainanteiksi. Niitä ne tuskin kuitenkaan ovat, vaan aika varmasti ne ovat pyyntikuoppia. Joitakin kuoppia on sormimaisilla harjanteilla mökkiteiden haarautuman lu nbhona, mutta pääryhmä on kaakko-luode -suuntaisena jonona läntisimmän mökin pohjoispuolella. Tässä ryhmässä on 12 pyyntikuoppaa, joista ylimmät ovat muutaman kymmenen metrin päässä rautatiestä. Ylimmät kuusi kuoppaa ovat kahdessa rinnakkaisessa jonossa ja lisäksi alempana yksi kuopista erkaantuu muuten suorahkosta jonosta. Alin kuoppa on puoliksi sortuneena jyrkän rantatörmän reunalla.

Löydöt

KM 19250: 1-2 saviastian pala, palanutta luuta 2 kpl

KM 27818: 1-4 saviastian paloja 14 kpl, kvartsia 15 kpl, palanutta luuta 201 kpl

KM 28223: 1-2 saviastian paloja 2 kpl, kvartsia 3 kpl

Kertomuksen liitteet:

Kartat: peruskarttaote 1:20000

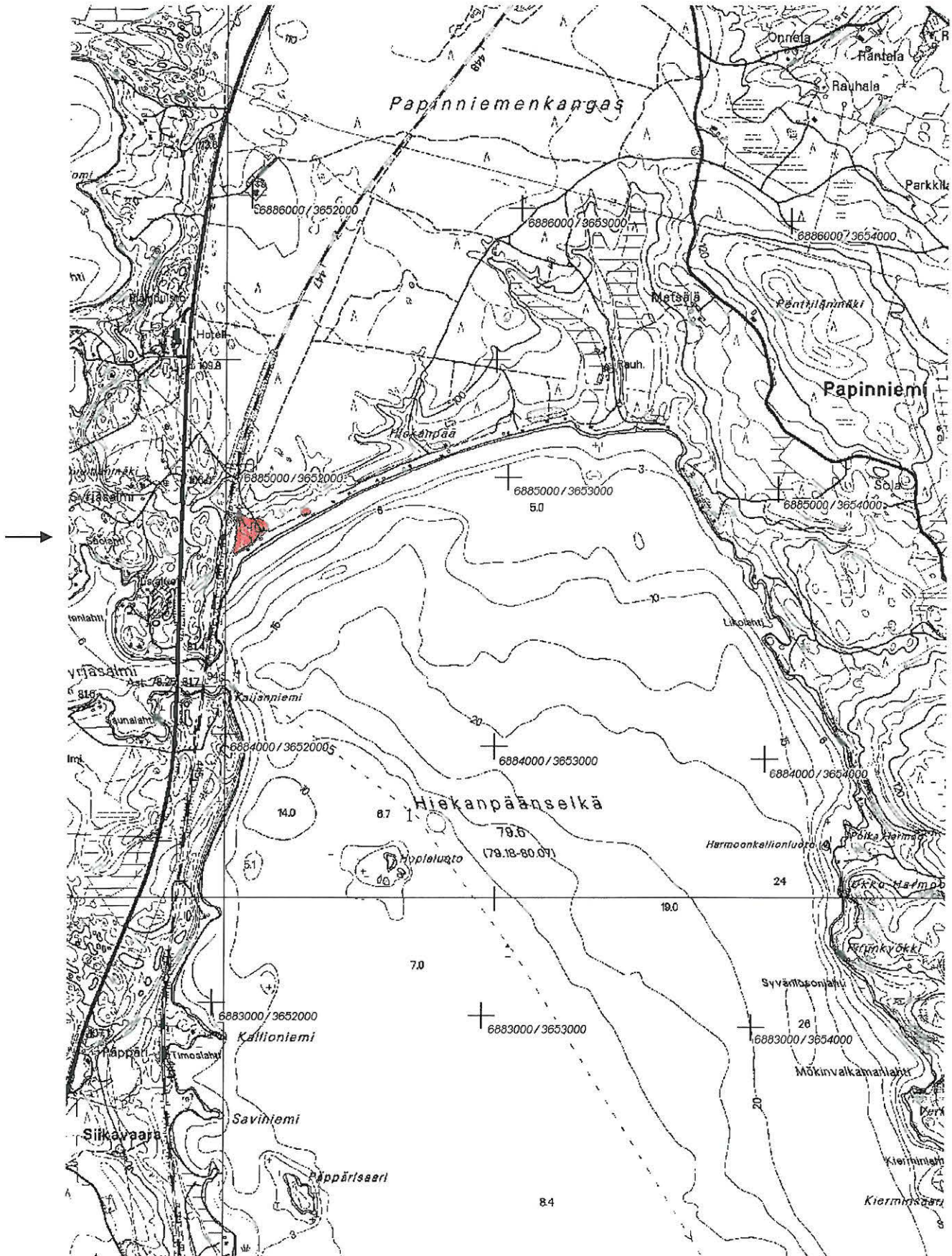
Negatiivit ja kuvat (Pohjois-Karjalan museo):

21160:581	11	Kitee Hiekanpää III	Peräkkäisiä pyyntikuoppia. SE-NW.	11.6.2004
21160:580	10	Kitee Hiekanpää III	Pyyntikuoppia. NW-SE.	11.6.2004
21160:579	9	Kitee Hiekanpää III	Yksi pyyntikuopista. W-E.	11.6.2004

Diat (Pohjois-Karjalan museon ja Museoviraston numeroinnit):

PKM	87:617	Kitee Hiekanpää III	Yksi pyyntikuopista. W-E.	11.6.2004
PKM	87:618	Kitee Hiekanpää III	Pyyntikuoppia. NW-SE.	11.6.2004
PKM	87:619	Kitee Hiekanpää III	Peräkkäisiä pyyntikuoppia. SE-NW.	11.6.2004
MV	54492	Kitee Hiekanpää III	Yksi pyyntikuopista. W-E.	11.6.2004
MV	54493	Kitee Hiekanpää III	Pyyntikuoppia. NW-SE.	11.6.2004
MV	54494	Kitee Hiekanpää III	Peräkkäisiä pyyntikuoppia. SE-NW.	11.6.2004

Kitee Hiekanpää III – kivikautinen asuinpaikka ja pyyntikuoppia.



Ote peruskartasta 4213 12 PUHOS (1:20 000). Kohde merkitty punaisella värillä.

13 Kitee Lopola**260010013****Perustiedot**

Muinaisjäännöstyyppi: asuinpaikka
Ajoitus: kivikautinen
Rauhoitusluokka: 2
Lukumäärä: 1

Peruskartta 421407 PUHOSSALO
Yhtenäiskoordinaatit p= 6893431, i= 3640153, z= 79-84
Koordinaattien selite: Keskikoordinaatit
Sijainti: Kiteen kirkosta noin 24 km länteen.
Rekisterikylä: Leinävaara
Kiinteistöt: 26041300010053
 26041300010054

Lyhyt kohdekuvaus: Asuinpaikka sijaitsee Oriveden Enanlahteen laskevan Hiiskoskenjoen itärannalla, Lopolan talon pihamaalla ja pellolla. Asuinpaikkalöydöt ovat tulleet esille Lopolan talon pihamaalta ja hiekkaiselta pellolta. Lisäksi löytöjä on rantasaunan läheltä metsässä olevan pienen hiekkakuopan leikkauksista.

Tutkimukset

Timo Miettinen, inventointi 1973. Ei inventointikertomusta. Löytöluettelossa mainitaan osan löydöistä tulleen Saunapellosta (: 1-5), koekuopista (: 6-14), talon lounaispuolelta kasvimaasta (: 15-17) ja talon kaakkoispuolelta kaurapellosta (: 18). Museoviraston muinaisjäännösluettelossa seuraava tieto: Löydöt Lopolan talon pihamaalta ja hiekkaiselta pellolta. Löydöt: KM 19251: 1-18 saviastian paloja 21 kpl, kvartsi-iskoksia 5 kpl, palanutta luuta 2 kpl.

Mika Lavento, inventointi 1992. Ei inventointikertomusta (ks. Jussila, Timo: Muinais-Saimaa -projektin inventointi 1992). Löydöt: KM 27552: 1-7 saviastian paloja 28 kpl, pii-iskos, kvartsi-iskoksia 3 kpl.

Mika Lavento, inventointi 1993. Kohde sijaitsee Oriveden Enanlahteen laskevan Hiiskosken itärannalla, Lopolan talon pihamaalla ja pellolla. Lopolan talon pihamaa ja pellot muodostavat eräänlaisen "laakson", jota reunustavat harjanteet. Asuinpaikka avautuu länteen. Alempi rinne oli tarkastushetkellä saraheinän peitossa, ylempänä alkoi perunapello. Talon pihamaa oli kovaksi painunutta hiekkamaata. Paikalla suoritettiin pintapöimintää pellolla. N. 10 m talosta luoteeseen löydettiin muutamia keramiikanpaloja. Alarinteeltä saunarakennuksen lähistöltä poimittiin kaksi kvartsi-iskosta. Löydöt keskittyivät selvästi tietyille suppeille alueille. Saunan lähistöltä ei tehty mitään kulttuurikerrokseen viittaavia havaintoja. Keramiikkojen löytöpaikka, pelto, oli kynnetty ja havaintohetkellä perunalla. Kohde soveltuu hyvin asuinpaikaksi Lopolan talon pihapiiriin ja siitä muutamia kymmeniä metrejä alaspäin sijaitsevan pellon osalta. Lähellä nykyistä vedenpintaa maasto on avointa eikä maaperä ole kovin otollinen asuinpaikalle. Löydöt: KM 28225: 1-6 saviastian paloja 8 kpl, kvartsia 2 kpl.

Petro Pesonen, inventointi 2004. Asuinpaikka tarkastettiin Kiteen inventoinnissa 2.6.2004. Mukana inventoimassa oli allekirjoittaneen lisäksi inventointiharjoittelija Tiina Kinnunen. Asuinpaikka sijaitsee Pyhäjärven ja Oriveden välisen vesireitin varrella, Lopolammen eteläosan itärannalla, Lopolan talon ympärillä. Aiemmat löydöt ovat Lopolan talon pihapiirissä olevilta pelloilta ja rannempaa, saunarakennuksen lähellä olevilta pelloilta. Lisäksi talon emäntä kertoi, että Kiteen Museoon oli viety saviastian paloja, jotka oli löydetty v. 1988 puhelinpylvään kuoppaa kaivettaessa aivan talon vieressä, keskellä talon ja aittojen muodostamaa pihapiiriä. Talon lähistöllä olevat pellot olivat aika pitkällä oraalla tarkastushetkellä, mutta luvalla ne tarkastettiin. Lisäksi katsottiin talon luoteispuolella oleva perunamaa. Runsaiten löytöjä saatiin perunamaasta ja pellon reunasta perunamaan lähellä sekä pienestä kesantopellosta samalla alueella. Rantasaunan koillispuolella mäntykankaalla olevan pienen hiekkakuopan leikkauksesta löytyi myös kvartsia, samoin saunarakennusta varten tehdystä maanleikkauksesta. Uutena havaintona löydettiin yksittäinen kvartsi lähes 10 metriä muuta asuinpaikkaa ylempältä terassilta, pellon pohjoisreunassa olevan palaneen rakennuksen läheltä pellolta kohdasta p= 6893349, i= 3640285. Talon emäntä kertoi samalla korkeudella pellon eteläreunassa mahdollisesti joskus olleen vanhan rakennuksen, jonka tienoilta on tehty sittemmin löytöjä. Löydöt: KM 34779: 1-7 saviastian paloja 12 kpl, piikaavin, kvartsi-iskoksia 5 kpl.

Löydöt

KM 19251: 1-18 saviastian paloja 21 kpl, kvartsi-iskoksia 5 kpl, palanutta luuta 2 kpl

KM 27552: 1-7 saviastian paloja 28 kpl, pii-iskos, kvartsi-iskoksia 3 kpl

KM 28225: 1-6 saviastian paloja 8 kpl, kvartsia 2 kpl

KM 34779: 1-7 saviastian paloja 12 kpl, piikaavin, kvartsiveitsi, kvartsi-iskoksia 5 kpl

Kertomuksen liitteet:

Kartat: peruskarttaote 1:20000

Negatiivit ja kuvat (Pohjois-Karjalan museo):

21160:548	12	Kitee Lopola	Talon pihapiiri, aitan edessä olevan pylvään luota löytyivät Kiteen museossa olevat keramiikan palat. E-W.	2.6.2004
-----------	----	--------------	--	----------

Diat (Pohjois-Karjalan museon ja Museoviraston numeroinnit):

PKM	87:620	Kitee Lopola	Talon pihapiiri, aitan edessä olevan pylvään luota löytyivät Kiteen museossa olevat keramiikan palat. E-W.	2.6.2004
-----	--------	--------------	--	----------

MV	54495	Kitee Lopola	Talon pihapiiri, aitan edessä olevan pylvään luota löytyivät Kiteen museossa olevat keramiikan palat. E-W.	2.6.2004
----	-------	--------------	--	----------

Kitee Lopola – kivikautinen asuinpaikka.



Ote peruskartasta 4214 07 PUHOSSALO (1:20 000). Kohde merkitty punaisella värillä.

14 Kitee Koivurinne**260010014****Perustiedot**

Muinaisjäännöstyyppi: asuinpaikka
Ajoitus: kivikautinen
Rauhoitusluokka: 2
Lukumäärä: 1

Peruskartta 421404 HEINONIEMI
Yhtenäiskoordinaatit p= 6897538, i= 3632689, z= 84-85
Koordinaattien selite: Keskikoordinaatit
Sijainti: Kiteen kirkosta noin 33 km länsiluoteeseen.
Rekisterikylä: Heinoniemi
Kiinteistöt: 26040400020042

Lyhyt kohdekuvaus: Asuinpaikka sijaitsee Oriveden Taanislahteen laskevan Taanisojan länsipuolella, sen suulta noin 1,3 km kaakkoon. Asuinpaikka-alue on hiekkaisella peltokumpareella talon luona. Nykyään paikalla ei ole enää peltoa ja talokin on palanut.

Tutkimukset

Ensio Toropainen, irtolöytö 1955. Esineen löysi maanviljelijä Ensio Toropainen 3.6.1955 uudispaikkaa raivatessaan Kiteen pitäjän Heinonniemessä. Esine oli suon läheisyydessä, joskin aivan kuivalla maalla. Paikka on aikaisemmin ollut useaan kertaan kynnetyt ja sieltä on raivattu kiviä. Löytöpaikan lähellä virtaa Taarisjoki. Löydöt: KM 13732 reikäkivi.

Pekka Sarvas, inventointi 1963. Löytöpaikka sijaitsee Toropaisen raivaaman pellon ja suon rajalla Taarisojan eteläpuolella (n. 100 m); paikka on 500 m lounaaseen Heinonniemen kansakoulusta. Paikalta ja sen ympäristöstä ei löytynyt mitään kivikautiseen asuinpaikkaan tai muuhun kiinteään muinaisjäännökseen viittaavaa.

Timo Miettinen, inventointi 1973. Ei inventointikertomusta. Löytöluettelossa mainitaan esineiden löytyneen talon lounais- ja länsipuolelta perunamaasta. Museoviraston muinaisjäännösluettelossa seuraava tieto: Kirkosta n. 33 km länsiluoteeseen, Oriveden Taanislahteen laskevan Taanisojan länsipuolella, sen suulta n. 1,3 km kaakkoon. Hiekkainen peltokumpare talon luona. Löydöt: KM 19252: 1-2 saviastian pala?, kvartsi-iskoksia 9 kpl.

Petro Pesonen, inventointi 2004. Asuinpaikka tarkastettiin Kiteen inventoinnissa 26.5.2004. Mukana tarkastuksessa oli allekirjoittaneen lisäksi inventointiharjoittelija Tiina Kinnunen. Asuinpaikka sijaitsee Saareke-nimisen tilan pihapiirissä kumpareella keskellä Ruunanrahka-nimistä suoaluetta Heinonniemessä. Saareke on muinoin ollut saari. Itse talo on purettu (palanut?), mutta piharakennukset ovat edelleen pystyssä. Siellä täällä vanhan talon ympärillä maan pintaa oli hieman auki ja parista kohtaa löytyi hieman epämääräisiä kvartseja. Maaperä on hiekkaa. Heti talon kaakkoispuolella on koivikko, joka lienee vanhaa peltoa. Mahdollisesti vanhimmat löydöt ovat tältä alueelta. Miettisen keräämät löydöt ovat perunamaalta talon lounais- ja länsipuolelta. Löydöt: KM 34780 kvartseja 2 kpl.

Löydöt

KM 13732 reikäkivi
 KM 19252: 1-2 saviastian pala?, kvartsi-iskoksia 9 kpl
 KM 34780 kvartseja 2 kpl

Kertomuksen liitteet:

Kartat: peruskarttaote 1:20000

Negatiivit ja kuvat (Pohjois-Karjalan museo):

21160:540 13 Kitee Koivurinne Purettu talo, jonka ympäriltä löytöjä on. NW-SE. 31.5.2004

Diat (Pohjois-Karjalan museon ja Museoviraston numeroinnit):

PKM 87:621 Kitee Koivurinne Purettu talo, jonka ympäriltä löytöjä on. NW-SE. 31.5.2004
 MV 54496 Kitee Koivurinne Purettu talo, jonka ympäriltä löytöjä on. NW-SE. 31.5.2004

Kitee Koivurinne – kivikautinen asuinpaikka.



Ote peruskartasta 4214 04 HEINONIEMI (1:20 000). Kohde merkitty punaisella värillä.

15 Kitee Kiukuunniemi**260010015****Perustiedot**

Muinaisjäännöstyyppi: lapinraunio
Ajoitus: ajoittamaton
Rauhoitusluokka: 1
Lukumäärä: 1

Peruskartta 421407 PUHOSSALO
Yhtenäiskoordinaatit p= 6896778, i= 3638861, z= 80-82
Koordinaattien selite: Keskikoordinaatit
Sijainti: Kiteen kirkosta noin 26 km länsiluoteeseen.
Rekisterikylä: Puhossalo
Kiinteistöt: 26042200040032

Lyhyt kohdekuvaus: Röykkiö sijaitsee Oriveden Enanlahteen pistävän Kiukuunniemen kärjessä kalliolla, kesämökin vieressä. Röykkiö on matala ja osin aikoinaan pengottu.

Tutkimukset

Tuomas Björkman, tarkastus 1962. Kiteen Enanniemen Kiukuunniemen kiveyksen suhteen en havainnut mitään esihistorian aihepiiriin viittaavaa. Kyseessä lienee joko luonnonmuodostuma tai tuntemattomaan tarkoitukseen käytetty ihmisvoimin tehty latomus.

Pekka Sarvas, inventointi 1963. Röykkiö olisi tutkittava tai ainakin entisöitävä, koska paikalla käyneet amatööriarkeologit ovat sitä kaivelleet (joukossa mm. kunnanlääkäri Tikka kertoman mukaan).

Petro Pesonen, inventointi 2004. Kiukuunniemen lapinraunio tarkastettiin Kiteen inventoinnissa 3.6.2004. Raunio sijaitsee Oriveden Enanlahden itärannalla Enanniemessä olevan Kiukuunniemen länsikärjessä olevan kesämökin pihamaalla. Raunio on mökin lounaispuolella. Sen koko on 4,5 x 6,5 metriä, se on matala ja kivet ovat jäkälöityneitä. Raunion vieressä, n. 5 metriä länteen, on lipputangon pohja, johon on käytetty rannasta otettuja kiviä - ei raunion kiviä. Vaikka mökin asukkaita ei paikalla tavattu, tämä riittänee osoitukseksi, että raunion olemassaolo ja suojelu tiedetään.

Löydöt**Kertomuksen liitteet:**

Kartat: peruskarttaote 1:20000

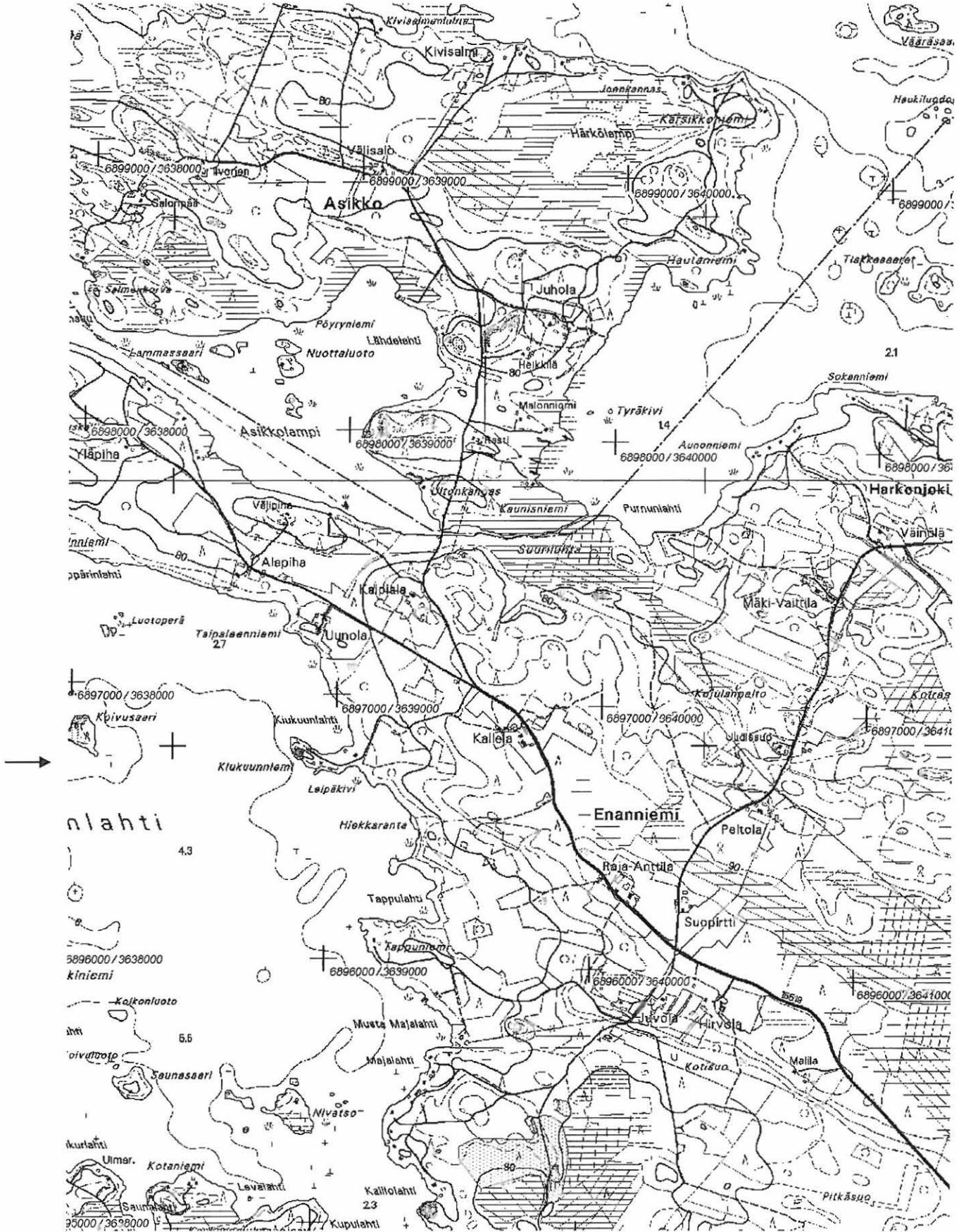
Negatiivit ja kuvat (Pohjois-Karjalan museo):

21160:556	Kitee Kiukuunniemi	Lapinraunio mökin vasemmalla puolella korkeammalla kalliolla. E-W.	3.6.2004
21160:555	Kitee Kiukuunniemi	Lapinraunio mökin länsipuolella. E-W.	3.6.2004

Diat (Pohjois-Karjalan museon ja Museoviraston numeroinnit):

PKM	87:622	Kitee Kiukuunniemi	Lapinraunio mökin länsipuolella. E-W.	3.6.2004
PKM	87:623	Kitee Kiukuunniemi	Lapinraunio mökin vasemmalla puolella korkeammalla kalliolla. E-W.	3.6.2004
MV	54497	Kitee Kiukuunniemi	Lapinraunio mökin länsipuolella. E-W.	3.6.2004
MV	54498	Kitee Kiukuunniemi	Lapinraunio mökin vasemmalla puolella korkeammalla kalliolla. E-W.	3.6.2004

Kitee Kiukuunniemi – varhaismetallikautinen lapinraunio.



Ote peruskartasta 4214 07 PUHOSSALO (1:20 000). Kohde merkitty punaisella värillä.

16 Kitee Pajarin hauta**260010016****Perustiedot**

Muinaisjäänöstyyppi: tarinapaikka
Ajoitus: ajoittamaton
Rauhoitusluokka: 2
Lukumäärä: 1

Peruskartta 421312 PUHOS
Yhtenäiskoordinaatit p= 6885541, i= 3650747, z= 90
Koordinaattien selite: Keskikoordinaatit
Sijainti: Kiteen kirkosta noin 15 km lounaaseen.
Rekisterikylä: Puhos
Kiinteistöt: 26042100140047

Lyhyt kohdekuvaus: Pajarin hauta sijaitsee Pyhäjärven Pajarinselkään pistävän pitkän ja kapean Pajarinniemen keskivaiheilla. Kohde on alkuaan luonnonkivikko, mutta se on "entisoity" Pajarin haudaksi vuonna 1962. Kohteeseen liittyy tarinoita Kiteen pahasta pajarista. Kohde on merkitty peruskarttaan muistomerkkinä.

Tutkimukset

J. Maukonen, inventointi 1877. Ks. J. Maukonen 1877 (SMYA IV s. 164-166).

Pekka Sarvas, inventointi 1963. Tästä luultavastikin alun perin luontaisesta kivikosta tietää Maukonen (SMYA IV s. 164-166) paikalle nimensä antaneen tarinan. Kesällä 1962 päätti Kiteen kotiseutuyhdistys parannella hieman pajarinraunion ulkonäköä ja on harjun keskipaikoille kasannut sylinterimäisen kivrakennelman, jonka läpimitta on noin 2 m. Sietääpä varoa sitä muinaisjäänökseksi paikalla käydessään.

Timo Miettinen, inventointi 1973. Ei inventointikertomusta.

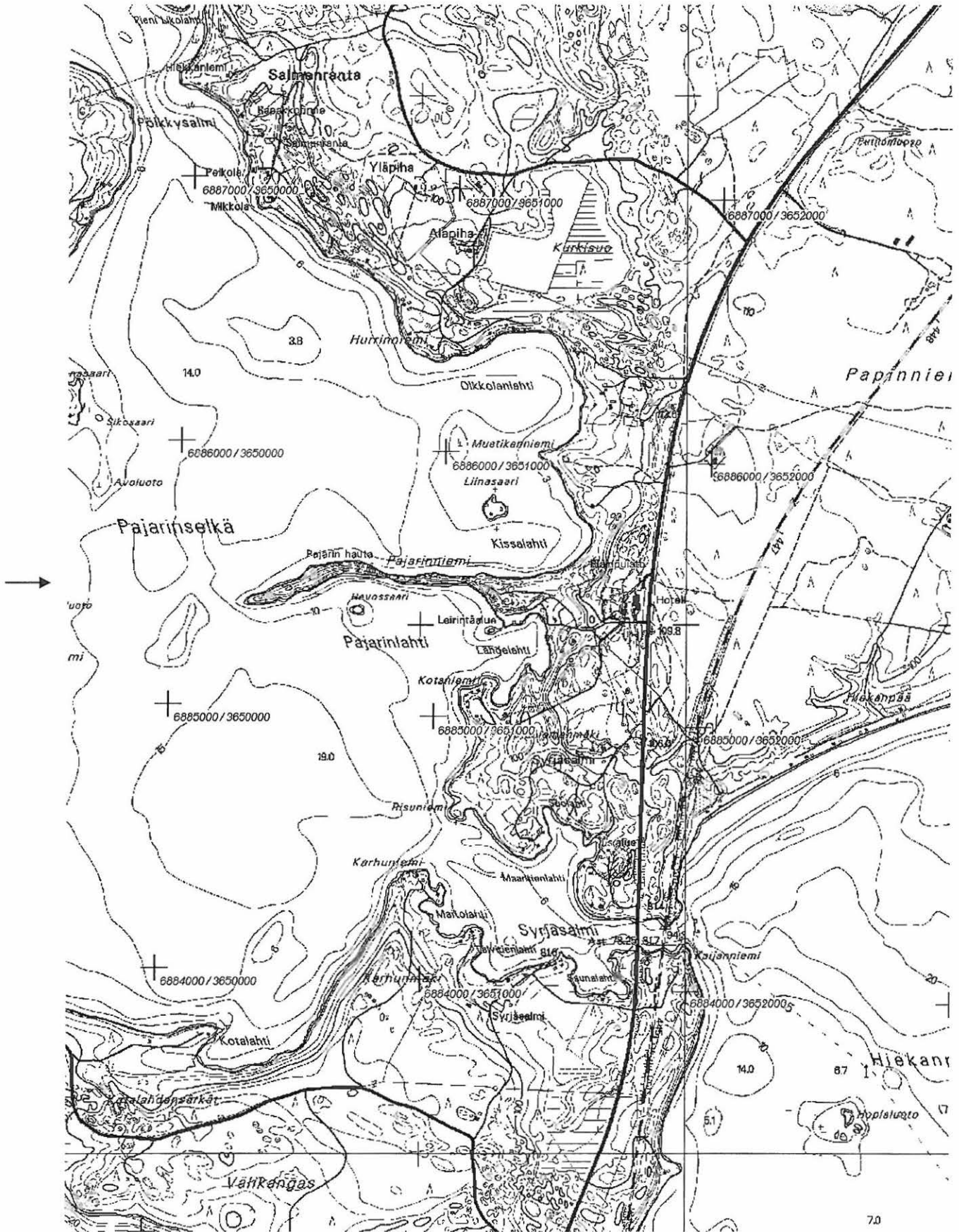
Löydöt**Kertomuksen liitteet:**

Kartat: peruskarttaote 1:20000

Negatiivit ja kuvat (Pohjois-Karjalan museo):

Diat (Pohjois-Karjalan museon ja Museoviraston numeroinnit):

Kitee Pajarin hauta – historiallisen ajan tarinapaikka.



Ote peruskartasta 4213 12 PUHOS (1:20 000). Kohde merkitty punaisella värillä.



17 Kitee Hiekanpää IV**260010017****Perustiedot**

Muinaisjäännöstyyppi: asuinpaikka
Ajoitus: kivikautinen
Rauhoitusluokka: 1
Lukumäärä: 1

Peruskartta 421312 PUHOS
Yhtenäiskoordinaatit p= 6885239, i= 3653129, z= 82-86
Koordinaattien selite: Keskikoordinaatit
Sijainti: Kiteen kirkosta noin 15 km lounaaseen.
Rekisterikylä: Niinikumpu
Kiinteistöt: 26041700100013

Lyhyt kohdekuvaus: Asuinpaikka sijaitsee Pyhäjärven Hiekanpäänselän pohjoisrannalla, kohteiden Kitee nro 10 ja 11 (Hiekanpää I ja II) puolivälissä. Alue on hiekaista rantatörmää ja mäntykangasta. Todennäköisesti koko alue Hiekanpää I:stä Hiekanpää III:een on yhtenäistä asuinpaikkaa (noin 1,7 km pituinen rantavyöhyke, jossa muinaisia niemekkeitä ja lahdenpohjukoita).

Tutkimukset

Matti Huurre, tarkastus 1975. Matti Huurre poimi löydöt Kiteen Hiekanpää IV asuinpaikalta, kaatuneen puun juurakosta. Löydöt: KM 20011: 1-3 saviastian paloja 10 kpl, kvartsia 2 kpl.

Mika Lavento, inventointi 1992. Ei inventointikertomusta.

Mika Lavento, inventointi 1993. Kohde sijaitsee Papinniemenkankaalla Hiekanpäänselän pohjoisrannalla n. 13,7 km Kiteen kirkosta suuntaan SE. Kohteella sijaitsi n. 20 vuotta sitten rakennettu kesämökki, jonka pihapiiristä etsittiin jälkiä asuinpaikasta. Kesämökin kohdalla on selvä rantaterassi. Mökin luokse on ajettu jonkin verran täytemaata myöhemmin. Kohteen ympäristö oli pääosin kasvillisuuden peittämää, joten pintahavaintojen tekeminen oli näin ollen vaikeaa. Kesämökin rakentaminen on aikanaan jonkin verran tuhonnut asuinpaikkaa. Suureksi osaksi se lienee kuitenkin säilynyt.

Petro Pesonen, inventointi 2004. Asuinpaikka tarkastettiin Kiteen inventoinnissa 11.6.2004. Asuinpaikka sijaitsee Pyhäjärven Hiekanpäänselän pohjoisrannalla asuinpaikkojen Hiekanpää I ja II välisellä alueella. Muinaisjäännösrekisterin koordinaattien perusteella asuinpaikka sijaitsisi rannalle tulevan mökkitien länsipuolella, jossa ei tässä tarkastuksessa kuitenkaan mitään havaittu. Sen sijaan kvartseja löytyi tien pinnalta n. 82 m mpy korkeudella olevalta rantaterassilta, joka on hivenen rantamökkejä ylempänä. Mahdollisesti Huurteen tarkastukseen perustuva koordinaattitieto on sijoitettu hieman liian pohjoiseen ja siten korkeammalle sillä oletuksella, että Huurre olisi löytänyt paikalta löytöjä esim. tienleikkauksesta, jolloin löytöpaikka voisi olla vanhan mökkitien leikkaus 20-30 metriä koordinaattipistettä etelämpänä. Joka tapauksessa asuinpaikka ulottunee laajemmalle kuin pelkkien löytöpisteiden perusteella voi arvioida. Löydöt: KM 34781: 1-2 kvartsiesine, kvartsi-iskos.

Löydöt

KM 20011: 1-3 saviastian paloja 10 kpl, kvartsia 2 kpl
 KM 34781: 1-2 kvartsiesine, kvartsi-iskos

Kertomuksen liitteet:

Kartat: peruskarttaote 1:20000

Negatiivit ja kuvat (Pohjois-Karjalan museo):

Diat (Pohjois-Karjalan museon ja Museoviraston numeroinnit):

Perustiedot

Muinaisjäännöstyyppi: asuinpaikka ja pyyntikuoppa
Ajoitus: kivi- ja varhaismetallikautinen
Rauhoitusluokka: 2
Lukumäärä: 1

Peruskartta 421410 SUOPARSAARI
Yhtenäiskoordinaatit p= 6900856, i= 3652713, z= 79-83
Koordinaattien selite: Keskkikoordinaatit
Sijainti: Kiteen kirkosta noin 16 km luoteeseen.
Rekisterikylä: Muljula
Kiinteistöt: 26041600020112
 26041600020111
 26041600020116

Lyhyt kohdekuvaus: Asuinpaikka on Rääkkylään vievän maantien koillispuolella. Maantie on rakennettu muinaisen rantaterassin päälle ja reunalle. Tien lounaispuolella on laaja, tasainen peltoaukea. Asuinpaikka jatkuu yli 700 m:n pituisena, tien suuntaisena särkkämäisenä harjuna aina Rääkkylän rajalle saakka, jossa alkaa Rääkkylä 27 Ylälampi-Sarvisuo -niminen asuinpaikka-alue. Maaperältään harju on vuoroin soraa ja vuoroin hienoa hiekkaa. Metsä on mäntyvaltaista, mutta hakkuiden ja metsänaurauksen jälkeen vesakoitunutta. Harjun lakea ja rinteitä rikkovat lukuisat hiekkakuopat, joista suurimmat ovat Ukonmäen kaakkois- ja etelärinteillä. Ilmeisesti ainoa käytössä oleva hiekkakuoppa on kuitenkin suuri hiekkakuoppa Ukonmäen luoteisrinteessä. Tämä kuoppa on tuhonnut asuinpaikkaa ja erikoisen mäkimuodostuman ulkonäön. Ukonmäki näkyy kauas ja siltä näkee kauas. Sarvisuon asuinpaikalta on vuonna 1996 tutkittu yksi esineetön, pohjoinen-etelä -suuntainen punamultahauta ja vuonna 1993 yksi tulisija. Asuinpaikalle on myös kaivettu ajoittamaton pyyntikuoppa (entinen kohde Sarvisuo 2). Asuinpaikalla on yksi asumuspainanne.

Tutkimukset

Antero Seppä, irtolöytö 1983. Nimismies Seppä kerännyt suurimman osan löydöistä keväällä 1983 Kiteen kunnan Muljulan kylästä Luhtapohjan Rn:o 4:24 talon maalta Kitee-Rääkkylä -tien varresta kunnan rajalta, Salmenkankaan luoteispäästä. Löydöt maantien ja Sarvisuon väliseltä hiekkaharjanteelta, mihin metsäaurauksen jälkeen on istutettu männyntaimia. Osan löydöistä keränneet Matti Huurre ja Rauni Laukkanen tarkastaessaan paikkaa. Löydöt: KM 21905: 1-22 saviastian paloja 127 kpl, kiviesineen katkelmia 4 kpl, piitä 1 kpl, asbestia 1 kpl, palanutta luuta 3 kpl, kvartsikaavin, kvartsi-iskoksia 14 kpl.

Matti Huurre, tarkastus 1983. Tarkastuksen aihe: Löydöt KM 21905, jotka nimismies Antero Seppä löysi korvasieniä kerätessään 20.5.1983. Ympäristö: Paikka on Salmenkankaalla, Kiteeltä Rääkkylään vievän maantien varrella aivan pitäjien rajalla. Tie kulkee kapeaa harjua, soistuvan Ylälammen ja Muljulanselän välissä. Harjun koillisjuurella on Sarvisuo, lännessä, missä Salmenkankaan ja Jaamankankaan erottaa toisistaan soinen alue, on Lappalaissuo ja etelässä on peltoaluetta. Noin 500 m kunnan rajasta nousee kankaalla Ukonmäki. Kuvaus: Salmenkankaan luoteispäästä on metsä hakattu, maapohja aurattu ja siihen on istutettu männyntaimia. Täältä nimismies Seppä oli löytänyt keramiikkaa, jota tarkastuksessa löytyi lisää. Sitä oli myös maantien koillislaidassa olevassa ojanleikkauksessa. Lounaispuolella, minne maa laskee, ei näkynyt mitään, ei myöskään Ukonmäen laidassa olevissa hiekkakuopissa. Maaperä on pehmeää hiekkaa. Löydöt: KM 21905 (osa).

Matti Huurre & Rauni Laukkanen, tarkastus 1986. Ei tarkastuskertomusta. Löytöluettelossa mainitaan löytökoordinaatit: x= 6897 50, y= 496 35, z= 82,5. Löydöt: KM 23168: 1-6 hioinkivi, saviastian paloja 10 kpl, piiesineen katkelma, pii-iskos, kvartsikaapimen katkelma, kvartsi-iskoksia 4 kpl.

Päivi Kankkunen, tarkastus 1987. Asuinpaikka tarkastettiin Rääkkylän Jaamankankaan inventoinnin yhteydessä. Kankaan luoteisosa on umpeenkasvanut ja Ukonmäen aivan länsipäähän on tullut hiekkakuoppa, jota ei ole peruskarttaan merkitty. Löytöjä myös maantien penkereestä, n. 150 m:n päässä Ukonmäelle lännessä vievän metsätien risteyksestä ja kilometri 24/16 merkistä itään, lähellä sähköpylväs. Löydöt: KM 23875: 1-12 saviastian paloja 108 kpl, piikärjen teelmä, pii-iskos, kvartsia 43 kpl, palanutta luuta 8 kpl.

Mika Lavento, tarkastus 1991. Tarkastuksen aihe: Inventointiretki Helsingin yliopiston arkeologian laitoksen opetuskaivauksen yhteydessä 1.7.1991. Kohteen kuvaus: Kivikautinen asuinpaikka sijaitsee metsäauratulla alueella tien vieressä. Paikalle on istutettu männyntaimia. Löytöjä - kampakeramiikkaa ja asbestikeramiikkaa - poimittiin tien vierestä ojanpenkereeltä sekä jo sammaloituneelta metsäauratulta alueelta n. 200 metrin matkalta. Osa asuinpaikasta on tuhoutunut maantien rakentamisen yhteydessä. Tätä nykyä asuinpaikkaa saattaa lisäksi uhata Ukonmäkeen kaivetun sorakuopan mahdollinen laajeneminen. Löydöt: KM 26558: 1-6 saviastian paloja 116 kpl, pii-iskoksia 3 kpl, kvartsi-iskoksia 20 kpl, palanutta luuta 14 kpl.

Mika Lavento, inventointi 1992. Ei inventointikertomusta.

Petro Pesonen, inventointi 1993. Kävin asuinpaikalla 20.8.1993 Karim Peltosen kanssa. Teimme löydöt (varhaista asbestikeramiikkaa) harjun/särkän laelta pienen hiekkakuopan reunoilta n. 83 mmpy korkeudelta (ks. yleiskarttaluonnosta). Tästä kuopasta löytyi jo aiemmin kesällä samaa keramiikkaa (ks. Mika Lavennon tarkastuskertomus 1993).

Asuinpaikkaan liittyy Ukonmäen sorakuopan rinteessä hiekanoton yhteydessä kesällä 1993 havaittu liesi n. 85 mmpy. Tästä liedestä otettiin kesällä näyte ja koska liesi oli jo romahtamaisillaan se tällöin kaivettiin pois (ks. Mika Lavennon tarkastuskertomus 1993). Elokuussa kyseiseltä kohdalta oli jo otettu hiekkaa/soraa. Asuinpaikkaan liittyy myös kesällä 1993 löydetty asuinpaikka Rääkkylä Ylälampi-Sarvisuo, josta osa topografisesti kuuluisi Kiteen Sarvisuon asuinpaikkaan, mutta on Rääkkylän puolella ja täten yhdistetty asuinpaikkaan Ylälampi-Sarvisuo (ks. tarkemmin Petro Pesosen tarkastuskertomusta 1993).

Kyseessä on varsin laaja ja ilmeisen pitkäikäinen asuinpaikka. Hiekanotto Ukonmäestä tulisi lopettaa välittömästi jo maisemallistenkin arvojen vuoksi. Hiekkakuoppa uhkaa myös itse asuinpaikkaa. Löydöt: KM 27819: 1 saviastian paloja 3 kpl.

Mika Lavento, kaivaus 1993. Kesäkuun alussa 1993 ilmoitti Luhtapohjan isäntä Pörrinmökin kaivauksilla työskenteleville Museoviraston arkeologeille Sarvisuon asuinpaikka-alueella olevasta hiekkakuopasta, jossa soranoton yhteydessä oli paljastunut jälkiä mahdollisesti kivikautisesta liedestä. Kohde tarkastettiin, ja Ukonmäen länsipuolella olevan hiekkakuopan NW-reunalla havaittiin yli puoliksi sortunut kivistä ja palaneesta maasta muodostunut liesi. Koska liesi olisi tuhoutunut muutaman vuoden kuluessa joko itsestään tai hyvinkin nopeasti hiekanoton jatkuessa, päätettiin paikalla suorittaa pelastuskaivaus. Lieden jäljellä oleva osa kaivettiin tasokaivauksena. Kaivettujen tasojen paksuus vaihteli liedessä olleiden kivikerrosten paksuuden mukaan. Kohde myös dokumentoitiin piirtämällä ja valokuvaamalla. Liedestä saatiin useita C14-näytteitä, joista yksi ajoitettiin. Itse liedestä eikä myöskään sen välittömästä läheisyydestä tehty asuinpaikkaan tai asutukseen liittyviä havaintoja. Kaksi lieden kaivauksen yhteydessä löydettyä palanutta kiilleliuskakappaletta saattaisivat olla lieden rakentajien jälkeensä jättämiä. Noin 25 m:n päässä liedestä länteen, harjanteen korkeimmalta kohdalta löytyi pienen (2 x 2 m kokoisen) hiekkakuopan reunoilta varhaista asbestikeramiikkaa. Mikäli liesi ja asuinpaikka ovat yhdistettävissä, on todennäköistä että se liittyy juuri varhaisen asbestikeramiikan aikaan. Tutkitusta liedestä saatiin radiohiiliajoitus Su-2478, jonka antama ikä 5440 +/- 40 BP vastaa hyvin asuinpaikan oletettua ikää. Näyte otettiin liedestä 40 cm syvyydestä maan pinnalta lukien ja sen korkeus merenpinnasta oli 85,6 m. Näytteen kalibroitu ikä on 1 sigman todennäköisyydellä 4340-4250 calBC ja 2 sigman todennäköisyydellä 4350-4230 calBC. Kohde oli kaivaushetkellä jo yli puoleksi tuhoutunut hiekanoton seurauksena. Mitään suoraan lieteen itseensä liittyviä esinelöytöjä ei tehty. Liesi sijaitsi verrattain jyrkässä rinteessä ja oli osittain peittyneenä. Kuitenkin sitä voidaan pitää sijainneena alkuperäisessä, in situ, asemassaan. Sarvisuon asuinpaikan alemmilla rinteillä on poimittu runsaasti varhaista asbestikeramiikkaa sekä tyypillistä kampakeramiikkaa. Löydöt on aikaisemmin poimittu nimenomaan maantieleikkauksesta ojanpientareelta, Kitee-Rääkkylä -tien pohjoispuolelta. Löydöt: KM 28224: 1-2 saviastian paloja 16 kpl, kivensirpaleita 2 kpl.

Petro Pesonen & Taisto Karjalainen, inventointi 1995. Asuinpaikka sijaitsee Kiteen kirkosta 16 km länsiluoteeseen, Kiteen ja Rääkkylän välisen maantien koillispuolella. Maantie on rakennettu muinaisen rantaterassin päälle ja reunalle. Tien lounaispuolella on nykyään laaja, tasainen peltoaukea. Asuinpaikkaterassi jatkuu useiden satojen metrien pituisena, tien suuntaisena. Harjun lakea rikkovat useat sorakuopat, joista yhden reunalta Lavento kaivoi puoliksi tuhoutuneen lieden v. 1993. Liesi on radiohiiliajoitettu 5440+40 BP (Su-2478). Lieden korkeudeksi on vaaittu 85.6 mmpy.

V. 1995 inventoinnissa löytöjä kerättiin kolmesta kohdasta. Ylin löytökohta on pieni hiekkakuoppa harjun laella em. lieden lähellä. Tästä löytyi vain varhaista asbestikeramiikkaa (KM 28788: 1). Hiekkakuopalle johtavan tien läheltä kerättiin tien reunasta keramiikkaa ja kvartsia (KM 28788: 2-4). Suunnilleen samoilta korkeuksilta kerättiin lisää keramiikkaa ja kvartsia vanhoista metsäaurausvaoista Rääkkylän rajan lähellä, siit n. 50-70 m.

Lavento on vaainnut asuinpaikan törmät v. 1992 (rantatörmän juuri ja harja):

80.4 - 82.2 kampakeramiikka, myöhäisneol. asbestikeramiikka

82.8 - 84.0 varhainen asbestikeramiikka Löydöt: KM 28788: 1-6 saviastian paloja 19 kpl, kvartsikaavin, kvartsi-iskoksia 2 kpl.

Pyyntikuoppa sijaitsee Kiteen kirkosta n. 16 km luoteeseen, Salmenkankaan harjuun kuuluvan Ukonmäen länsipuolella, Sarvisuon eteläpuolella, Rääkkylän ja Kiteen välisen maantien koillispuolella. Pyyntikuoppa on tehty kivikautiselle asuinpaikalle, kohde Kitee [18] Sarvisuo. Ukonmäen länsirinteestä alkaa matalampi harju, jonka harjalla pyyntikuoppa on. Kuoppa sijaitsee n. 5 m niinikään laella olevasta pienestä hiekanottokuopasta, josta on löydetty varhaista asbestikeramiikkaa. Kuoppa on halkaisijaltaan n. 2 m, syvyydeltään 50 cm.

Petro Pesonen, kaivaus 1996. Löydöt: KM 29714: 1-795 itäkarjalainen taltta, hioin, kivilajiesineitä 2 kpl, saviastian paloja 9480 kpl, kvartssia 1488 kpl, palanutta luuta 1356 kpl, asbestia 81 kpl, punamultaa 178 kpl, koivutervaa/hiiltä 4 kpl. Ks. kaivauskertomus.

Mika Lavento, tarkastus 1996. Löydöt poimittiin ojasta ja tienpenkasta. Kulttuurikerroksen merkkejä ei ojanpientareella havaittu. Löydöt: KM 29769: 1-4 kvartsiesineitä 2 kpl, kvartsi-iskoksia 7 kpl.

Petro Pesonen, tarkastus 1997. Ei tarkastuskertomusta. Löytöluettelon mukaan löydöt on poimittu tien pinnalta v. 1996 kaivausalueiden 1 ja 2 väliltä sekä alueesta 1 vielä länteen. Ks. v. 1996 kaivauskertomusta. Löydöt: KM 30447: 1-5 saviastian paloja 21 kpl, kvartsi-iskoksia 15 kpl, palanutta luuta 7 kpl, punamultaa 1 kpl.

Arttu Ikonen, irtolöytö 1999. Esineen on löytänyt Arttu Ikonen Sarvisuon asuinpaikalta. Löydöt: KM 31793 siimanpaino.

Mauri Marienberg, irtolöytö 2002. Löydöt ovat Mauri Marienbergin (Kylätie 20, 82300 Rääkkylä, p. 013-661378) keräämiä 10.7.1998 Kiteen Sarvisuon kivikautiselta asuinpaikalta, hiekkatien pinnasta. Tie johtaa Ukonmäen hiekkakuopalta luoteeseen, jossa tehtiin arkeologinen kaivaus v. 1996. Löydöt: KM 33356: 1-4 saviastian paloja 11 kpl, kvartsi-iskoksia 5 kpl, asbestia 1 kpl, palanutta luuta 1 kpl.

Petro Pesonen, inventointi 2004. Asuinpaikka tarkastettiin Kiteen inventoinnissa 23.5.2004. Asuinpaikan ydinosa todettiin olevan ennallaan: mäntytaimikko on kasvanut jo tiheäksi metsiköksi. Harjanteen päällä kulkevan tien pinnalla näkyi joitakin löytöjä, joita ei kerätty kuitenkaan talteen. Taloa paikalle ei ole edelleenkään rakennettu. Rääkkylän ja Kiteen välisen maantien eteläpuolella, nuoressa mäntymetsässä havaittiin tervahauta kohdassa p= 6900957, i= 3652471. Tälle alueelle, ehjälle kankaalle tien eteläpuolelle, tehtiin myös koekuoppia, joista ei löytynyt mitään. Maaperä on kuitenkin hienoa hiekkaa ja on varsin todennäköistä, että asuinpaikka jatkuu tännekin.

Uusia havaintoja saatiin varsinaisesta Sarvisuon asuinpaikan ydinalueesta itään, maantien varresta. Kelolahteen ja Koivuniemeen johtavan tien risteyskohdalla, maantien pohjoispuolelta löytyi saviastian paloja ja palanutta luuta vesijohtoa varten myllyretystä maasta, tienhaarasta lähtien 120 metriä kaakkoon välisellä alueella kolmessa eri keskittymässä, pisteissä p= 6900710, i= 3652908, p= 6900698, i= 3652933 ja p= 6900655, i= 3652984. Tienhaarasta n. 50 m luoteeseen löytyi ehjältä törmältä hyvin heikosti erottuva asumuspainanne, kooltaan n. 5 x 7 metriä, johon tehdyissä koekuopissa oli selvää likamaata ja hiiltä, muttei löytöjä. Kyseessä on kuitenkin ilmeisen selvä asumuspainanne kohdassa p= 6900736, i= 3652871. Kohdassa p= 6900806, i= 3652731 oli vielä kvartseja, joita en kuitenkaan kerännyt talteen, koska ne ovat jo vanhaa löytöpaikkaa. Tienhaaran pohjoispuolella on yksi tervahauta kohdassa p= 6900749, i= 3652962.

Sarvisuon asuinpaikalla kasvava taimisto on jo kasvanut niin tiheäksi, etten kyennyt havaitsemaan siellä olevaa pyyntikuoppaa (Sarvisuo 2). Kohde on yhdistetty yhdeksi muinaisjäännökseksi Sarvisuon kivi- ja varhaismetallikautisen asuinpaikan kanssa Löydöt: KM 34782: 1-4 saviastian paloja 14 kpl, palanutta luuta 2 kpl.

Löydöt

KM 21905: 1-22 saviastian paloja 127 kpl, kiviesineen katkelmia 4 kpl, piitä 1 kpl, asbestia 1 kpl, palanutta luuta 3 kpl, kvartsikaavin, kvartsi-iskoksia 14 kpl

KM 23168: 1-6 hioinkivi, saviastian paloja 10 kpl, piiesineen katkelma, pii-iskos, kvartsikaapimen katkelma, kvartsi-iskoksia 4 kpl

KM 23875: 1-12 saviastian paloja 108 kpl, piikärjen teelmä, pii-iskos, kvartssia 43 kpl, palanutta luuta 8 kpl

KM 26558: 1-6 saviastian paloja 116 kpl, pii-iskoksia 3 kpl, kvartsi-iskoksia 20 kpl, palanutta luuta 14 kpl

KM 27819: 1 saviastian paloja 3 kpl

KM 28224: 1-2 saviastian paloja 16 kpl, kivensirpaleita 2 kpl

KM 28788: 1-6 saviastian paloja 19 kpl, kvartsikaavin, kvartsi-iskoksia 2 kpl

KM 29714: 1-795 itäkarjalainen taltta, hioin, kivilajiesineitä 2 kpl, saviastian paloja 9480 kpl, kvartssia 1488 kpl, palanutta luuta 1356 kpl, asbestia 81 kpl, punamultaa 178 kpl, koivutervaa/hiiltä 4 kpl

KM 29769: 1-4 kvartsiesineitä 2 kpl, kvartsi-iskoksia 7 kpl

KM 30447: 1-5 saviastian paloja 21 kpl, kvartsi-iskoksia 15 kpl, palanutta luuta 7 kpl, punamultaa 1 kpl

KM 31793 siimanpaino

KM 33356: 1-4 saviastian paloja 11 kpl, kvartsi-iskoksia 5 kpl, asbestia 1 kpl, palanutta luuta 1 kpl

KM 34782: 1-4 saviastian paloja 14 kpl, palanutta luuta 2 kpl

Kertomuksen liitteet:

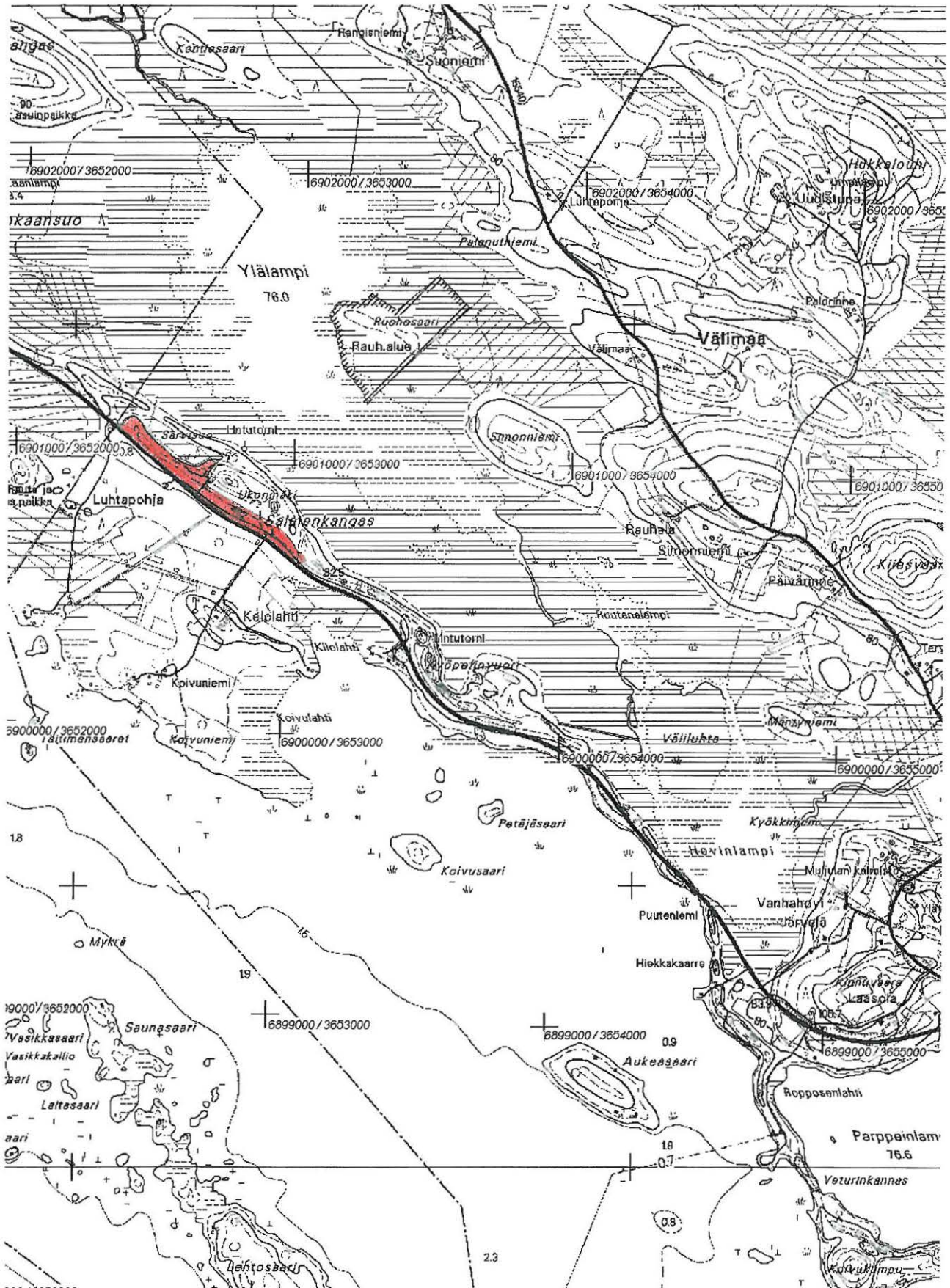
Kartat: peruskarttaote 1:20000

Negatiivit ja kuvat (Pohjois-Karjalan museo):

21160:531 14 Kitee Sarvisuo Koivuniemen tienhaara. Tien oikealta puolelta 23.5.2004
mm. ST-keramiikkaa. SE-NW.

Diat (Pohjois-Karjalan museon ja Museoviraston numeroinnit):

PKM 87:624 Kitee Sarvisuo Koivuniemen tienhaara. Tien oikealta puolelta 23.5.2004
mm. ST-keramiikkaa. SE-NW.



Ote peruskartasta 4214 10 SUOPARSAARI (1:20 000). Kohde merkitty punaisella värillä.

19 Kitee Kyöpelinvuori 1**260010019****Perustiedot**

Muinaisjäännoistyyppi: asuinpaikka
Ajoitus: kivikautinen
Rauhoitusluokka: 2
Lukumäärä: 1

Peruskartta 421410 SUOPARSAARI
Yhtenäiskoordinaatit p= 6900179, i= 3653578, z= 90-92
Koordinaattien selite: Keskikoordinaatit
Sijainti: Kiteen kirkosta noin 15 km luoteeseen.
Rekisterikylä: Muljula
Kiinteistöt: 26089500000482
 26041600020116

Lyhyt kohdekuvaus: Asuinpaikka sijaitsee Kitee-Rääkkylä maantien koillispuolella, Kyöpelinvuoren eteläisen jatkeen päällä. Löytöjä on poimittu muutaman kymmenen metrin matkalta. Tällä kohdin harju on vain noin 1-6 m leveä. Ilmeisesti suuri osa harjun laen asuinpaikasta on tuhoutunut tienteon yhteydessä, mutta laella on vielä ehjääkin asuinpaikkaa.

Tutkimukset

Päivi Kankkunen, tarkastus 1987. Päivi Kankkunen tarkasti asuinpaikan Rääkkylän Jaamankankaan inventoinnin yhteydessä Juha Marienbergin paikalta tekemien löytöjen perusteella (KM 23876: 1-3). Maantien 482 luiska on osittain tuhonnut paikkaa. Löytöpaikka on Kyöpelinvuoren kaakkoispuolella olevalla hiekkasärkällä. Toisella puolen on maantie 482 (etelässä) ja toisella puolen Ylälamminsuu. Maantien 482 eteläpuolella on välittömästi Muljulanselkä. Paikka on aivan Salmenkankaan eteläkärjessä. Kyöpelinvuorella ja särkällä kasvaa pientä mäntyä ja särkällä sammalta. Särkän rinteet viettävät molemmin puolin jyrkästi alas, nyttemmin päällisyys on keskimäärin 6 metriä leveä. Löydöt: KM 23876: 1-8 saviastian paloja 7 kpl, kiviesineen katkelma, piikaapimen teelmä, kvartssia 27 kpl, palanutta luuta 17 kpl

Juha Marienberg, irtolöytö 1988. Löydöt poiminut Juha Marienberg Kyöpelinvuoren särkän laelta, Salmenkankaan eteläkärjestä. Särkkä on suureksi osaksi pengerrytetty tien luiskaksi ja löydöt pääosin tästä levikkeen yläosasta. Löydöt: KM 25296: 1-3 saviastian pala, kvartsi-iskoksia 3 kpl, palanutta luuta 19 kpl.

Mika Lavento, inventointi 1992. Ei inventointikertomusta. Löydöt: KM 27553: 1-2 saviastian paloja 31 kpl.

Petro Pesonen & Taisto Karjalainen, inventointi 1995. Asuinpaikka sijaitsee Kiteen kirkosta n. 15 km luoteeseen, Kiteen ja Rääkkylän välisen maantien koillispuolella, Kyöpelinvuoren eteläisen jatkeen päällä ja alarinteellä Salmenkankaan harjualueella.

V. 1995 inventointilöydöt KM 28789: 1-2 saatiin harjun laen asuinpaikalta, josta myös ensimmäiset, Kankkusen löydöt, ovat peräisin. Löytöjä oli muutaman kymmenen metrin matkalla. Harju on tällä kohtaa hyvin kapea, vain n. 6 m. Ilmeisesti suuri osa harjun laen asuinpaikasta on tuhoutunut tienteon yhteydessä.

Asuinpaikka on vaaittu v. 1992 (rantatörmän juuren ja harjan korkeus):

78.0 - 82.0 alaterassi, Lavennon mukaan tyypillistä kampakeramiikkaa Löydöt: KM 28789: 1-2 kvartsi-iskoksia 3 kpl, palanutta luuta 1 kpl.

Petro Pesonen, inventointi 2004. Asuinpaikka tarkastettiin Kiteen inventoinnissa 23.5.2004. Asuinpaikka sijaitsee Kyöpelinvuoren kapean ja korkean harjun päällä n. 90 m mpy korkeudella eli muita alueen asuinpaikkoja huomattavasti ylempänä. Löysin tässäkin tarkastuksessa paikalta muutamia löytöjä kohdasta p= 6900184, i= 3653581. Tällä kohtaa harjun laki on vain alle metrin levyinen ja ilmeisesti se kuuluu jatkuvasti kapeammaksi. Paikalla tulisi suorittaa pelastuskaivaus. Löydöt: KM 34783: 1-3 saviastian pala, kvartsi-iskoksia 2 kpl, palanutta luuta 2 kpl

Löydöt

KM 23876: 1-8 saviastian paloja 7 kpl, kiviesineen katkelma, piikaapimen teelmä, kvartssia 27 kpl, palanutta luuta 17 kpl

KM 25296: 1-3 saviastian pala, kvartsi-iskoksia 3 kpl, palanutta luuta 19 kpl

KM 27553: 1-2 saviastian paloja 31 kpl

KM 28789: 1-2 kvartsi-iskoksia 3 kpl, palanutta luuta 1 kpl

KM 34783: 1-3 saviastian pala, kvartsi-iskoksia 2 kpl, palanutta luuta 2 kpl

Kertomuksen liitteet:

Kartat: peruskarttaote 1:20000

Negatiivit ja kuvat (Pohjois-Karjalan museo):

21160:533 15 Kitee Kyöpelinvuori 1 Asuinpaikka kapean harjun päällä. SE-NW. 23.5.2004

Diat (Pohjois-Karjalan museon ja Museoviraston numeroinnit):

PKM 87:625 Kitee Kyöpelinvuori 1 Asuinpaikka kapean harjun päällä. SE-NW. 23.5.2004

20 Kitee Kyöpelinvuori 2**260010020****Perustiedot**

Muinaisjäännöstyyppi: pyyntikuoppia
Ajoitus: ajoittamaton
Rauhoitusluokka: 2
Lukumäärä: 2

Peruskartta 421410 SUOPARSAARI
Yhtenäiskoordinaatit p= 6900034, i= 3653716, z= 78-80
Koordinaattien selite: Keskikoordinaatit
Sijainti: Kiteen kirkosta noin 15 km luoteeseen.
Rekisterikylä: Muljula
Kiinteistöt: 26041600020116

Lyhyt kohdekuvaus: Pyyntikuopat sijaitsevat Kitee-Rääkkylä -maantien eteläpuolella, Kyöpelinvuoren eteläisimmän päädyn alapuolella, kohdassa jossa harju nousee jyrkästi välittömästi tiestä lähtien. Pyyntikuopat sijaitsevat rinnakkain matalalla rantaosuudella. Toinen kuopista on muodoltaan soikea, kooltaan noin 4 x 2 m ja syvyydeltään noin 1 m. Toinen pyyntikuoppa on pyöreä, halkaisijaltaan noin 2 m ja syvyydeltään noin 1 m.

Tutkimukset

Petro Pesonen & Taisto Karjalainen, inventointi 1995. Pyyntikuoppakohde sijaitsee Kiteen kirkosta n. 15 km luoteeseen, Kiteen ja Rääkkylän välisen maantien eteläpuolella, Kyöpelinvuoren eteläisimmän päädyn alapuolella, jossa harjun korkeus nousee jyrkästi välittömästi tiestä lähtien. Kuopat sijaitsevat rinnakkain matalalla rantaosuudella. Kuoppia on kaksi kappaletta; niistä ensimmäinen (pyyntikuoppa 1) on muodoltaan soikea, n. 4 x 2 m ja syvyydeltään 1 m. Toinen (pyyntikuoppa 2) on pyöreä, halkaisijaltaan 2 m ja syvyydeltään 1 m. Ensimmäinen painanne on luonteeltaan hieman epävarma, se saattaa olla myös historiallisen ajan jäännös. Pyyntikuopat myös vaaittiin, jolloin lähempänä tietä olevan (pk 1) korkeudeksi saatiin 78.1 mmpy ja lähempänä rantaa olevan (pk 2) taas 77.8 mmpy. Korkeussijaintinsa perusteella kuopat voivat olla aikaisintaan varhaismetallikautisia.

Petro Pesonen, inventointi 2004. Kohde tarkastettiin Kiteen inventoinnissa 23.5.2004. Paikalla olevien kahden pyyntikuopan sijainti mitattiin GPS-paikantimella (p= 6900053, i= 3653709 ja p= 6900043, i= 3653709), joka osoittaa koko kohteen olevan n. 80 metriä aiempia mittauksia idempänä.

Löydöt**Kertomuksen liitteet:**

Kartat: peruskarttaote 1:20000

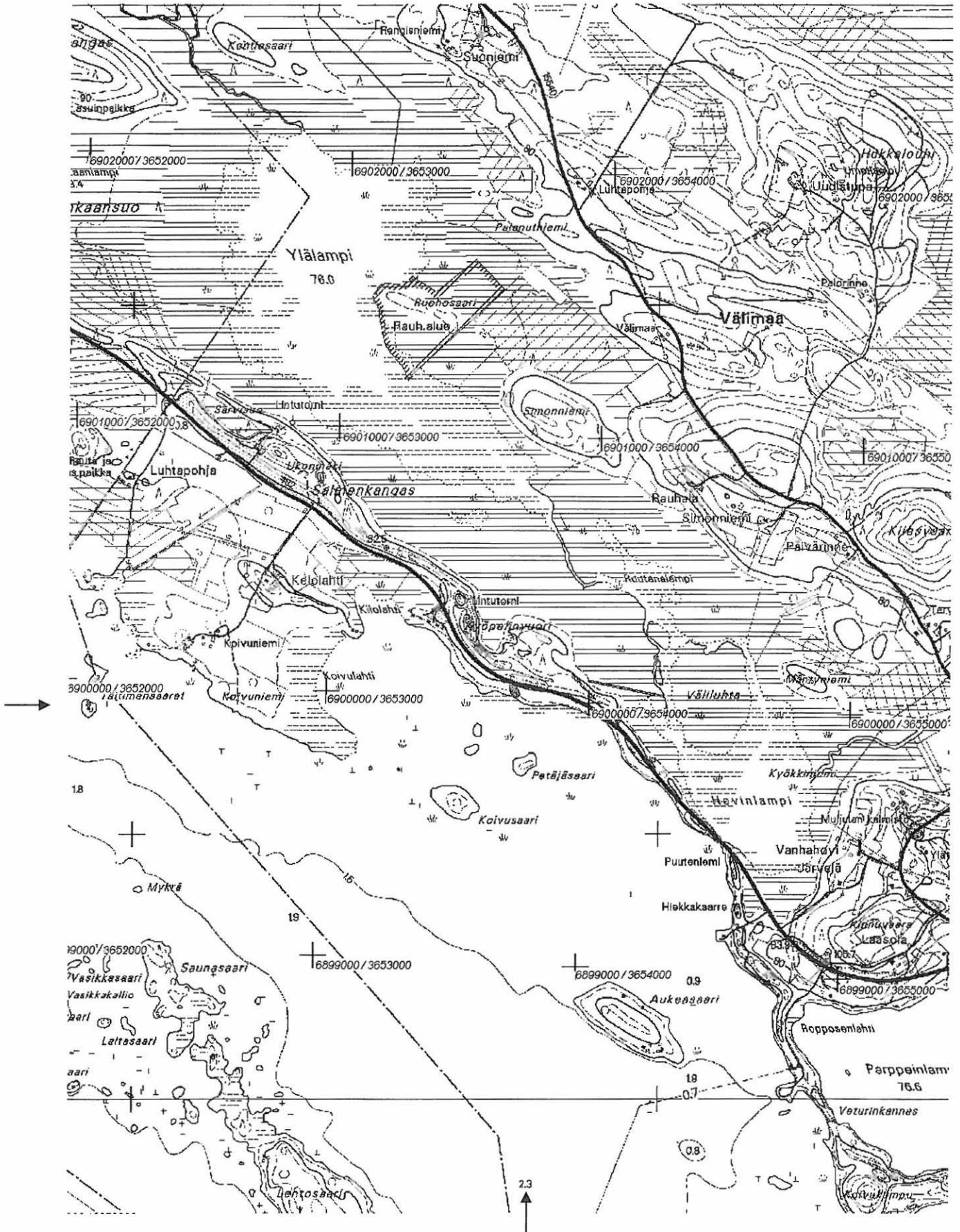
Negatiivit ja kuvat (Pohjois-Karjalan museo):

21160:536 16 Kitee Kyöpelinvuori 2 Pyyntikuoppa järven rannalla. NE-SW. 23.5.2004

Diat (Pohjois-Karjalan museon ja Museoviraston numeroinnit):

PKM 87:626 Kitee Kyöpelinvuori 2 Pyyntikuoppa järven rannalla. NE-SW. 23.5.2004

Kitee Kyöpelinvuori 2 – esihistoriallisia pyyntikuoppia.



Ote peruskartasta 4214 10 SUOPARSAARI (1:20 000). Kohde merkitty punaisella värillä.

21 Kitee Kyöpelinvuori 3-4**260010021****Perustiedot**

<i>Muinaisjäännoistyyppi:</i>	asuinpaikka
<i>Ajoitus:</i>	kivi- ja varhaismetallikautinen
<i>Rauhoitusluokka:</i>	1
<i>Lukumäärä:</i>	1
<i>Peruskartta</i>	421410 SUOPARSAARI
<i>Yhtenäiskoordinaatit</i>	p= 6900074, i= 3653772, z= 80-83
<i>Koordinaattien selite:</i>	Keskikoordinaatit
<i>Sijainti:</i>	Kiteen kirkosta noin 15 km luoteeseen.
<i>Rekisterikylä:</i>	Muljula
<i>Kiinteistöt:</i>	26041600020116

Lyhyt kohdekuvaus: Asuinpaikka sijaitsee Kitee-Rääkkylä -maantien koillispuolella, välittömästi tien yläpuolisella muinaisella rantaterassilla, Kyöpelinvuoren eteläisemmän haaran alapuolella. Asuinpaikan rantaterassi on vain noin 10 m leveä, mutta sillä sijaitsee kolme asumuspainannetta. Painanteet ovat matalia ja kooltaan noin 5 x 5 m. Kahteen painanteeseen on tehty koekuopat. Molemmissa kuopissa oli havaittavissa vahva likamaakerros. Löytöinä paikalta on asbestikeramiikkaa, kvartssia ja palanutta luuta. Painanneasuinpaikka on Kyöpelinvuori 3 ja siihen on yhdistetty aiemmin erillisenä kohteena pidetty varhaismetallikautinen asuinpaikka Kyöpelinvuori 4, painanteista joitakin kymmeniä metrejä itään. Löytöjä on tältä kohteelta tien penkasta.

Tutkimukset**Kyöpelinvuori 3:**

Petro Pesonen & Taisto Karjalainen, inventointi 1995. Asuinpaikka sijaitsee Kiteen kirkosta n. 15 km luoteeseen, Kiteen ja Rääkkylän välisen maantien koillispuolella, välittömästi tien yläpuolisella muinaisella rantaterassilla. Kohde on Kyöpelinvuoren eteläisemmän haaran alapuolella suuntautuen etelään. Asuinpaikan rantaterassi on vain n. 10 m leveä, mutta sillä sijaitsee ainakin kaksi asumuspainannetta, joihin molempiin tehtiin koekuoppia. Painanne 1 sijaitsee harjun jyrkästi nousevasta kohdasta n. 70 m itäkaakkoon, se on kooltaan n. 5 x 5 m ja matala. Painanteeseen tehdyistä koekuopista toisessa oli löytöinä kvartssia ja palanutta luuta (KM 28790: 1-3). Molemmissa kuopissa oli vahva likamaakerros. Painanteesta 1 n. 60 m:n päässä länteen päin on painanne 2, joka on mitoiltaan samanlainen kuin painanne 1. Siihen tehdystä koekuopasta löytyi asbestikeramiikkaa (todennäköisesti Pöljän keramiikkaa), kvartssia ja palanutta luuta. Myös tässä kuopassa oli erotettavissa vahva likamaakerros. Inventoinnin yhteydessä asuinpaikka myös vaaittiin (rantatörmän juuri ja asuinpaikan korkeus): 80.5 - 82.3 asumuspainanteet, Pöljän keramiikka
Ehjyytensä ja asumuspainanteidensa puolesta asuinpaikka kuuluu luokkaan 1. Löydöt: KM 28790: 1-6 saviastian paloja 5 kpl, kvartsi-iskoksia 7 kpl, palanutta luuta 8 kpl, palanut kivi.

Kyöpelinvuori 4:

Petro Pesonen, tarkastus 1996. Asuinpaikka sijaitsee Kiteen kirkolta n. 13 km luoteeseen, Salmenkankaalla, Rääkkylän ja Kiteen välisen maantien pohjoispuolella, Kyöpelinvuoren kaakkoispuolella, hiekkaisella mäntykankaalla. Löysin kohteen 31.8.1996.
Saviastian pala löytyi tien penkereestä, kohdasta, johon on Rääkkylän ja Kiteen väliseltä maantierajalta linnuntietä 1780 m. Aikaisemmin Kyöpelinvuoren rinteiltä on löydetty asuinpaikkoja n. 150 m ja n. 250 m Rääkkylän suuntaan maantien varrelta sekä pyyntikuoppia tien eteläpuolelta (kohteet Kitee 19-21 Kyöpelinvuori 1-3). Kyöpelinvuori 3:n asuinpaikalla on kaksi asumuspainannetta, joista on löytynyt Pöljän keramiikkaa ja Kyöpelinvuoren (1) asuinpaikalta on sekä tyypillistä kampakeramiikkaa että asbestikeramiikkaa. Pöljän keramiikan löytöpaikan korkeus on n. 82 mmpy, kun nyt löydetyn palan korkeus oli n. 80 mmpy. Asuinpaikan korkeudeksi lienee kuitenkin laskettavissa n. 81 mmpy, millä korkeudella terrassin harja on.
Asuinpaikan laajuus ei ole helposti määriteltävissä ilman tarkkoja tutkimuksia. Näyttää siltä, että alueella on esihistoriallista asutusta toisiaan seuraavina jaksoina harjun eri terasseilla ja löytöjä on tähän mennessä tullut aina sieltä, mistä niitä on etsitty. Muinaisjäännoisalueeseen kuuluisi käsittääkseni koko Kyöpelinvuori. Koko Jaamankankaan-Salmenkankaan alue on lähes täynnä eri-ikäisiä muinaisjäännoksiä, joista ei edelleenkaan tunneta ilmeisesti kuin varsin pieni osa päätellen siitä, että sieltä löydetään joka vuosi ennestään tuntemattomia muinaisjäännoksiä. Löydöt: KM 29715 saviastian pala.

Kyöpelinvuori 4:

Petro Pesonen, inventointi 2004. Asuinpaikka tarkastettiin Kiteen inventoinnissa 23.5.2004. Paikalta, Kiteen ja Rääkkylän välisen tien penkasta on aiemmin löytynyt yksi saviastian pala. Tarkastin umpeenkasvaneita tienpenkereitä pikaisesti, mutta en havainnut löytöpaikalla mitään tällä kertaa. Koska v. 2004 inventoinnissa kohde Kyöpelinvuori 3 todettiin olevan aiemmin mitattua n. 70 metriä idempänä, ovat kohteet Kyöpelinvuori 3 ja 4 niin lähellä toisiaan, että ne käytännössä ovat yhtä kohdetta, ainakin jos GPS-mittauksiin on luottamista.

Kyöpelinvuori 3:

Petro Pesonen, inventointi 2004. Asuinpaikka tarkastettiin Kiteen inventoinnissa 23.5.2004. Paikalla on tehty harvennushakkuita ja niinpä alueella olevat asumuspainanteet erottuvat maastosta hieman aiempaa selvemmin. Asumuspainanne 1 on hieman myös vahingoittunut metsäkoneen urissa. Yhdessä rouhaisussa oli muutamia pieniä kvartseja, jotka jätin paikoilleen. Painanteen sijainti mitattiin GPS-laitteella: p= 6900081, i= 3653759. Painannetta 2 ei olla aiemmin havaittu, sillä se ei ole niin selvästi erottuva kuin muut kaksi painannetta. Se on kuitenkin niitä hieman isompi. Sijainti mitattiin: p= 6900086, i= 3653739. Asumuspainanne 3 on varsin selvä ja sen sijainti on p= 6900090, i= 3653736. Muutamaa metsäkoneen rouhaisua lukuunottamatta asuinpaikka on ehjä. GPS-mittaukset osoittavat sen kokonaisuudessaan sijaitsevan n. 60 m idempänä kuin aiemmissa tutkimuksissa on arveltu.

Löydöt

KM 28790: 1-6 saviastian paloja 5 kpl, kvartsi-iskoksia 7 kpl, palanutta luuta 8 kpl, palanut kivi
KM 29715 saviastian pala

Kertomuksen liitteet:

Kartat: peruskarttaote 1:20000

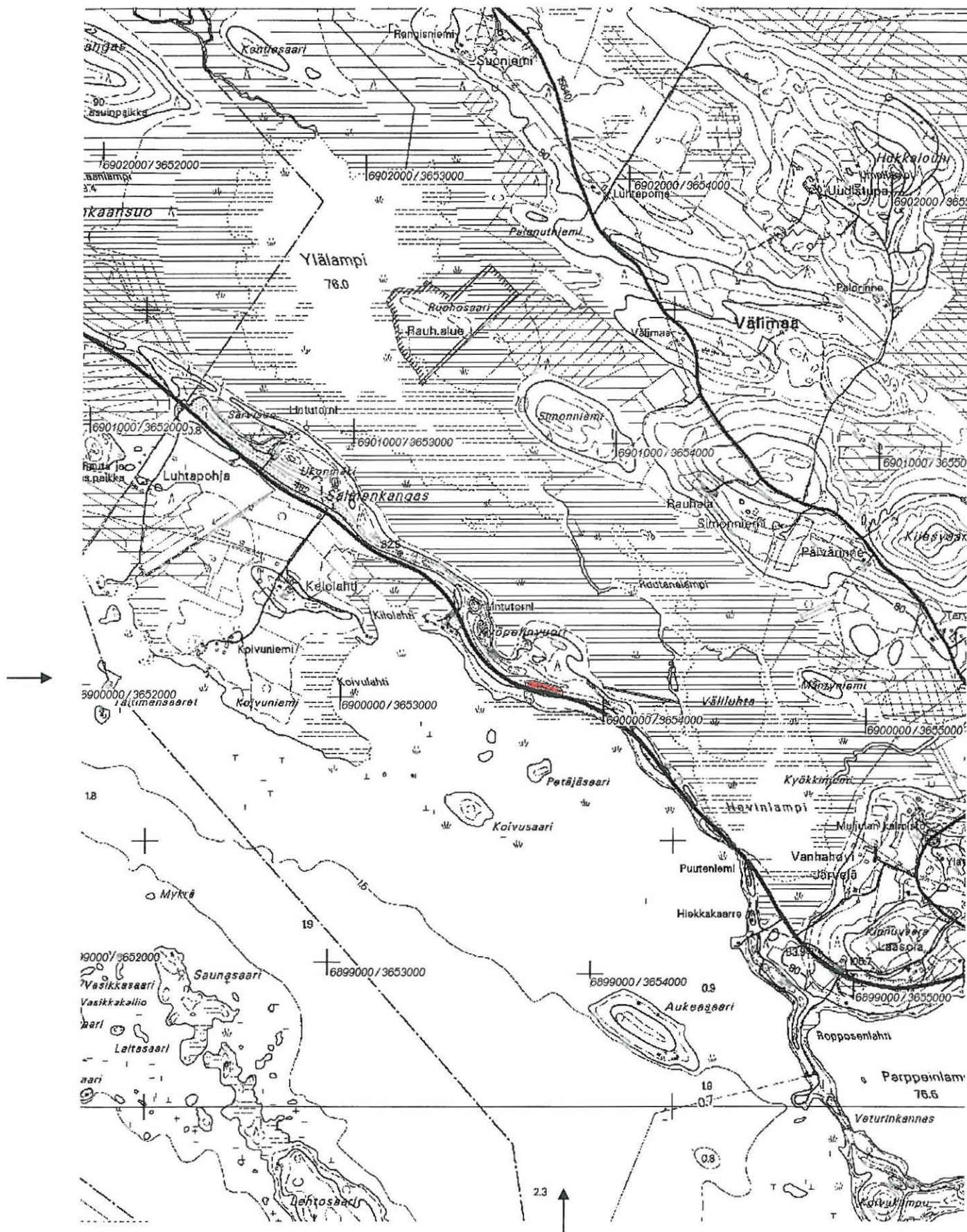
Negatiivit ja kuvat (Pohjois-Karjalan museo):

21160:535	18	Kitee Kyöpelinvuori 3-4	Asumuspainanne 1 lapion kohdalla, taustalla Orivesi. E-W.	23.5.2004
21160:534	17	Kitee Kyöpelinvuori 3-4	Asumuspainanne 1 lapion kohdalla. NW-SE.	23.5.2004

Diat (Pohjois-Karjalan museon ja Museoviraston numeroinnit):

PKM	87:627	Kitee Kyöpelinvuori 3-4	Asumuspainanne 1 lapion kohdalla. NW-SE.	23.5.2004
PKM	87:628	Kitee Kyöpelinvuori 3-4	Asumuspainanne 1 lapion kohdalla, taustalla Orivesi. E-W.	23.5.2004

Kitee Kyöpelinvuori 3-4 – kivi- ja varhaismetallikautinen asuinpaikka.



Ote peruskartasta 4214 10 SUOPARSAARI (1:20 000). Kohde merkitty punaisella värillä.

22 Kitee Hietaniemi**260010022****Perustiedot**

Muinaisjäännöstyyppi: pyyntikuoppa, hiilimiiluja
Ajoitus: ajoittamaton
Rauhoitusluokka: 2
Lukumäärä: 5

Peruskartta 421410 SUOPARSAARI
Yhtenäiskoordinaatit p= 6897547, i= 3655958, z= 78-83
Koordinaattien selite: Keskikoordinaatit
Sijainti: Kiteen kirkosta noin 11 km luoteeseen.
Rekisterikylä: Muljula
Kiinteistöt: 26041600020095

Lyhyt kohdekuvaus: Pyyntikuoppa, hiilimiilut ja muut kuopanteet sijaitsevat Oriveden Muljunselälle työntyvän pitkän Hietaniemen päässä. Kohteessa on 5 kuoppaa noin 100 m matkalla niemen päässä. Kuopat ovat halkaisijaltaan noin 2 m ja syvyydeltään 50-70 cm. Pyyntikuoppa sijaitsee niemen itäkärjessä, muut kuopat siitä länteen niemessä.

Tutkimukset

Petro Pesonen & Taisto Karjalainen, inventointi 1995. Pyyntikuoppakohde sijaitsee Kiteen kirkosta n. 11 km luoteeseen, Oriveden Muljulanselälle työntyvän pitkän Hietaniemen päässä. Pyyntikuopat ovat vajaan 100 metrin matkalla niemen kärjessä (ks. yleiskarttaluonnos). Pyyntikuoppien mitat ovat seuraavat:

pk 1 halk. 2 m syv. 50 cm
 pk 2 halk. 2 m syv. 50 cm, vallillinen
 pk 3 halk. 2 m syv. 70 cm
 pk 4 halk. 2 m syv. 70 cm
 pk 5 halk. 2 m syv. 50 cm

Hietaniemi on mäntyä kasvava hiekkakangas. Hietaniemi ympäristöineen näyttää sopivalta myös kivi- ja varhaismetallikautiselle asutukselle. Alueen ehjyyden vuoksi sitä ei nyt voitu todentaa. Kankaalla on myös tervahauta, josta on erillinen tarkastuskertomus inventointikertomuksessa.

Petro Pesonen, inventointi 2004. Kohde tarkastettiin Kiteen inventoinnissa 24.5.2004. Hietaniemi on Oriveteen pistävä kapea, päästään levenevä niemi, jonka itäpuolella on pieni maaton järvenlahti. Alueen halki on tehty opastettu luonto- ja muinaisjäännöspolku. Tein niemen tyvelle useita koekuoppia, koska paikka näyttää varsin sopivalta kivikautiselle asuinpaikalle - mitään ei kuitenkaan kuopista löytynyt. Tein koekuoppia myös Hietaniemen kuoppiin, joita olen aiemmin arvellut pyyntikuopiksi. Näistä kuitenkin vain aivan niemen itäkärjessä (4) oleva saattaisi olla sellainen, koska sen ympärillä ei ole valjeja, kuten myöhemmiksi hiilimiiluiksi todetuissa kuopissa 1-2 ja muussa kuopassa 3, jossa oli tuoretta sekoittunutta maata. Kuoppien halkaisija vaihtelee 2-3 metrin välillä, kuoppa 4 on muita syvempi (n. 70 cm). Kuoppien koordinaatit:

1) p= 6897613, i= 3655855
 2) p= 6897610, i= 3655847
 3) p= 6897546, i= 3655951
 4) p= 6897556, i= 3655968

Löydöt**Kertomuksen liitteet:**

Kartat: peruskarttaote 1:20000

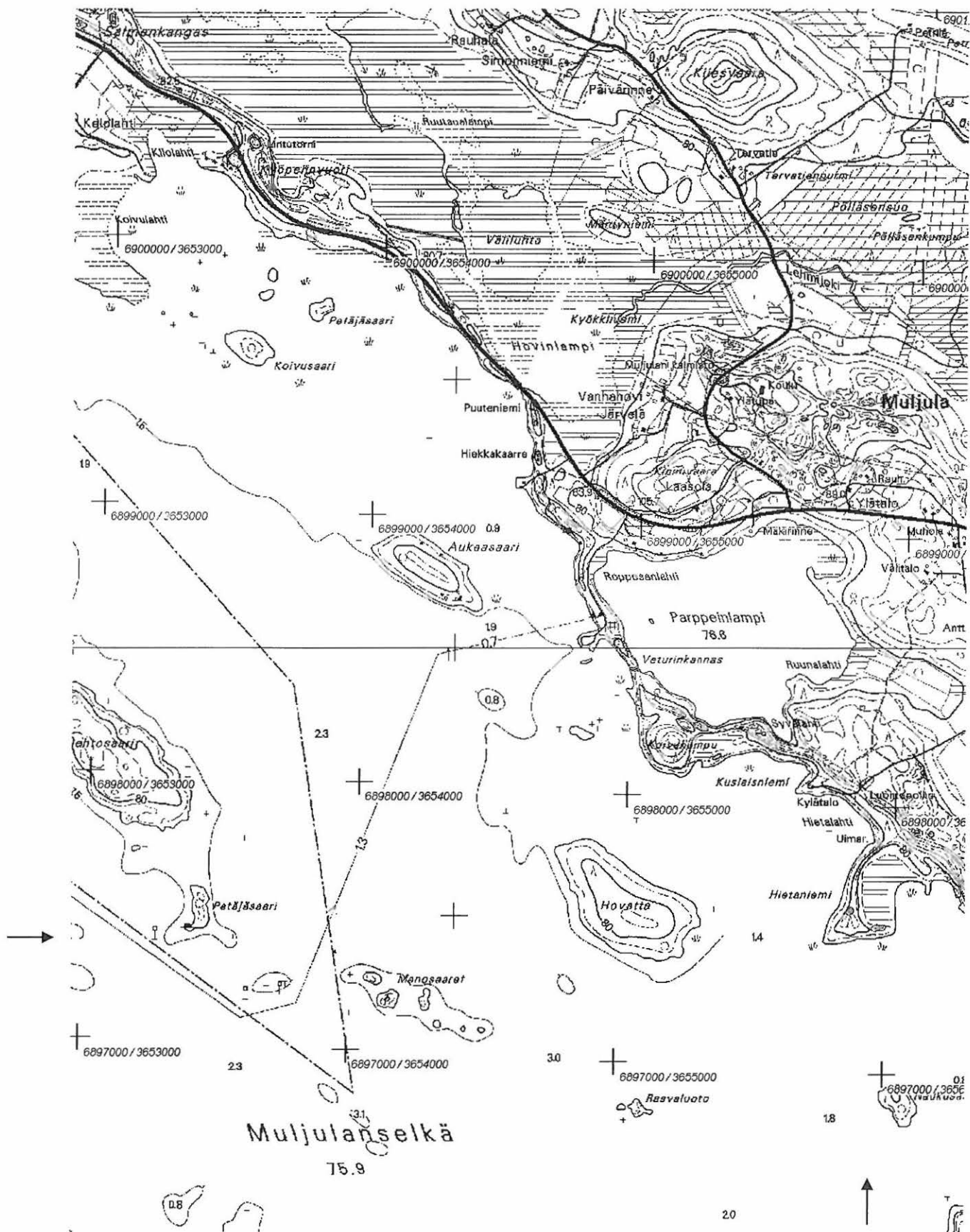
Negatiivit ja kuvat (Pohjois-Karjalan museo):

21160:537 19 Kitee Hietaniemi Pyyntikuoppa- ja miilukohde taustan niemellä. N- 24.5.2004

Diat (Pohjois-Karjalan museon ja Museoviraston numeroinnit):

PKM 87:629 Kitee Hietaniemi Pyyntikuoppa- ja miilukohde taustan niemellä. 24.5.2004
 N-S.

Kitee Hietaniemi – ajoittamaton pyyntikuoppa ja historiallisen ajan hiilimiiluja.



Ote peruskartasta 4214 10 SUOPARSAARI (1:20 000). Kohde merkitty punaisella värillä.

23 Kitee Ropposenlahti**260010023****Perustiedot***Muinaisjäänöstyyppi:* pyyntikuoppia*Ajoitus:* ajoittamaton*Rauhoitusluokka:* 2*Lukumäärä:* 2*Peruskartta* 421410 SUOPARSAARI*Yhtenäiskoordinaatit* p= 6898825, i= 3654788, z= 80-82*Koordinaattien selite:* Keskipoordinaatit*Sijainti:* Kiteen kirkosta noin 13 km luoteeseen.*Rekisterikylä:* Muljula*Kiinteistöt:* 26041600010051

Lyhyt kohdekuvaus: Pyyntikuopat sijaitsevat Parppeinlammen Ropposenlahden ja Oriveden Muljunselän välisellä kapealla harjulla. Kohteelta on vanhalle Rääkkylä-Kitee - maantielle matkaa noin 340 m. Kohteessa on kaksi pyyntikuoppaa, joista ensimmäinen sijaitsee noin 10 m päässä Veturinkankaalle johtavalta tieltä länteen, harjun rinteellä ja toinen noin 15 m tiestä länteen, edellistä ylempänä, harjun päällä. Molemmat kuopat ovat halkaisijaltaan noin 2 m, mutta syvyydeltään ensimmäinen on noin 50 cm ja jälkimmäinen noin metrin. Molempien kuoppien ympärillä on valli.

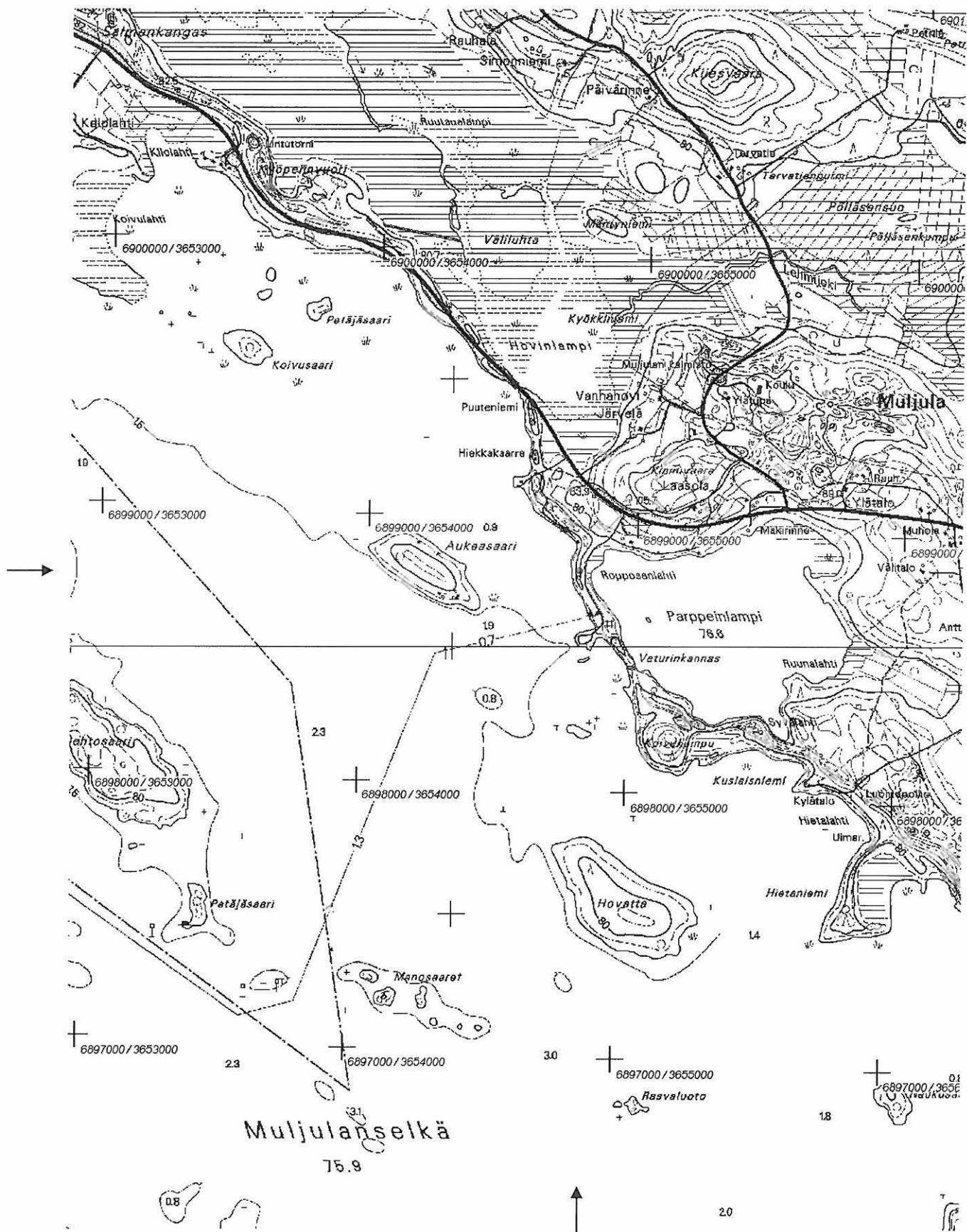
Tutkimukset

Petro Pesonen & Taisto Karjalainen, inventointi 1995. Pyyntikuoppakohde sijaitsee Kiteen kirkosta n. 13 km luoteeseen, Parppeinlammen Ropposenlahden ja Oriveden Muljulanselän välisellä kapealla harjulla. Kohteelta on vanhalle Rääkkylän ja Kiteen väliselle maantielle matkaa 340 m. Kohteessa on kaksi pyyntikuoppaa, joista ensimmäinen sijaitsee n. 10 m päässä Veturinkankaalle johtavalta tieltä länteen, harjun rinteellä ja toinen n. 15 m tiestä länteen, edellistä ylempänä, harjun päällä. Molemmat kuopat ovat halkaisijaltaan n. 2 metriä, mutta syvyydeltään ensimmäinen on n. 50 cm ja jälkimmäinen metrin. Molemmissa on myös nähtävissä ympärillä valli.

Kohdetta ei tarkastettu v. 2004 inventoinnissa.

Löydöt**Kertomuksen liitteet:***Kartat:* peruskarttaote 1:20000*Negatiivit ja kuvat (Pohjois-Karjalan museo):**Diat (Pohjois-Karjalan museon ja Museoviraston numeroinnit):*

Kitee Ropposenlahti – ajoittamattomia pyyntikuoppia.



Ote peruskartasta 4214 10 SUOPARSAARI (1:20 000). Kohde merkitty punaisella värillä.

24 Kitee Hiekkakaarre**260010024****Perustiedot**

Muinaisjäännöstyyppi: pyyntikuoppia
Ajoitus: ajoittamaton
Rauhoitusluokka: 2
Lukumäärä: 3

Peruskartta 421410 SUOPARSAARI
Yhtenäiskoordinaatit p= 6899057, i= 3654663, z= 81
Koordinaattien selite: Keskikoordinaatit
Sijainti: Kiteen kirkosta noin 13 km luoteeseen.
Rekisterikylä: Muljula
Kiinteistöt: 26041600010051

Lyhyt kohdekuvaus: Pyyntikuopat sijaitsevat Hiekkakaarten talosta noin 200 m eteläkaakkoon, pitkällä ja kapealla harjulla, joka on pyyntikuoppien kohdalla matalimmillaan. Pyyntikuoppa 1 on halkaisijaltaan 5 m ja syvyydeltään yli metrin. Sen keskelle on tuotu kiviä ilmeisesti pellolta, joka sijaitsee kuopasta noin 30 m päässä. Pyyntikuoppa on epävarma. Pyyntikuoppa 2 on halkaisijaltaan noin 2 m ja syvyydeltään noin metrin. Pyyntikuoppa 3 on halkaisijaltaan noin 2 m ja syvyydeltään noin 70 cm. Tämä kuoppa sijaitsee Hiekkakaarten talosta tulevan metsäautotien toisella puolella kuin muut kuopat.

Tutkimukset

Petro Pesonen & Taisto Karjalainen, inventointi 1995. Kohde sijaitsee Kiteen kirkosta n. 13 km luoteeseen, Hiekkakaarten talosta n. 200 m eteläkaakkoon, pitkällä ja kapealla harjulla joka kohteen kohdalla on matalimmillaan. Paikalla on 2-3 pyyntikuoppaa. Pyyntikuoppa 1 on on epävarma, sillä se on halkaisijaltaan peräti 5 m ja yli metrin syvä. Sen keskelle on tuotu suuria kiviä, ilmeisesti pellolta, joka sijaitsee kuopasta koilliseen n. 30 m:n päässä. Mahdollisesti kuoppa on myöhemmän ajan jäännös ja liittyy ehkä viljelytoimintaan. Pyyntikuoppa 2 on halkaisijaltaan 2 m ja syvyydeltään myös n. metrin. Se sijaitsee aivan edellisen vieressä, mutta muistuttaa enemmän pyyntikuoppaa. Pyyntikuoppa 3 on halkaisijaltaan myös 2 m, mutta syvyydeltään vain n. 70 cm. Se sijaitsee Hiekkakaarten talosta tulevan metsäautotien toisella puolella kuin muut kuopat. Tämä kuoppa on yleisilmeeltään eniten pyyntikuoppaa muistuttava. Alueella on lisäksi tervahauta.

Kohdetta ei tarkastettu v. 2004 inventoinnissa.

Löydöt**Kertomuksen liitteet:**

Kartat: peruskarttaote 1:20000

Negatiivit ja kuvat (Pohjois-Karjalan museo):

Diat (Pohjois-Karjalan museon ja Museoviraston numeroinnit):

25 Kitee Kilolahti**260010025****Perustiedot**

Muinaisjäännöstyyppi: pyyntikuoppa ja hiilimiiluja
Ajoitus: ajoittamaton
Rauhoitusluokka: 2
Lukumäärä: 1

Peruskartta 421410 SUOPARSAARI
Yhtenäiskoordinaatit p= 6900301, i= 3653409, z= 81
Koordinaattien selite: Keskikoordinaatit
Sijainti: Kiteen kirkosta noin 14.5 km luoteeseen.
Rekisterikylä: Muljula
Kiinteistöt: 26041600020077
 26041600020078

Lyhyt kohdekuvaus: Pyyntikuoppa sijaitsee Muljulanselän Kilolahden itärannan niemellä, Rääkkylä-Kitee -maantien lounaispuolella. Kohteessa on yksi pyyntikuoppa, jonka halkaisija on noin 2 m ja syvyys noin 40 cm. Pyyntikuoppa on yhden kesämökin piha-alueella. Kohteessa on myös kaksi hiilimiilua, joista ensimmäisen on kooltaan noin 4 x 3 m ja siinä on hiiltä koekairausten perusteella noin 30 cm syvyydelle. Toinen kuopista on halkaisijaltaan noin 2 m. Kuoppa 1 sijaitsee alueelle johtavan eteläisimmän mökkitien itäreunalla, kuoppa 2 taasen aivan lähellä maantietä.

Tutkimukset

Petro Pesonen & Taisto Karjalainen, inventointi 1995. Kohde sijaitsee Kiteen kirkosta n. 14,5 km luoteeseen, Muljulanselän Kilolahden itärannan niemellä, Rääkkylän ja Kiteen välisen maantien lounaispuolella. Niemen alueella on erilaisia kesämökki- ja varastorakennuksia, joista yhden piha-alueella pyyntikuoppa on (ks. yleiskarttaluonnos). Pyyntikuopan halkaisija on n. 2 m ja syvyys n. 40 cm. Alueella on pyyntikuopan lisäksi ilmeisiä hiilimiiluja 2 kpl, joista on erillinen selostus inventointikertomuksessa. Niemen alueella oli paljasta maanpintaakin suhteellisen paljon näkyvissä, mutta tällä kertaa mitään asuinpaikkaan viittaavia löytöjä ei saatu. Korkeutensa ja sijaintinsa puolesta niemi olisi sopiva varhaismetallikautiseksi asuinpaikaksi.

Petro Pesonen, inventointi 2004. Kohde tarkastettiin Kiteen inventoinnissa 23.5.2004. Selvimmin pyyntikuopaksi tulkittava kuoppa on lähellä keskimäistä Kilolahden pikku niemellä sijaitsevaa mökkiä, tienhaarakohdassa. Sen halkaisija on noin 2 metriä. Lähellä Rääkkylän tietä on joitakin kuoppia, mahdollisesti hiilimiiluja tai jopa hiekanottokuoppia. Niemi on varsin sopiva kivi- tai varhaismetallikautiseksi asuinpaikaksi, mutta en tehnyt paikalle koekuoppia, koska alue on kesämökkien pihapiiriä. Hiekkainen maan pinta on alueella vain paikoin näkyvissä.

Löydöt**Kertomuksen liitteet:**

Kartat: peruskarttaote 1:20000

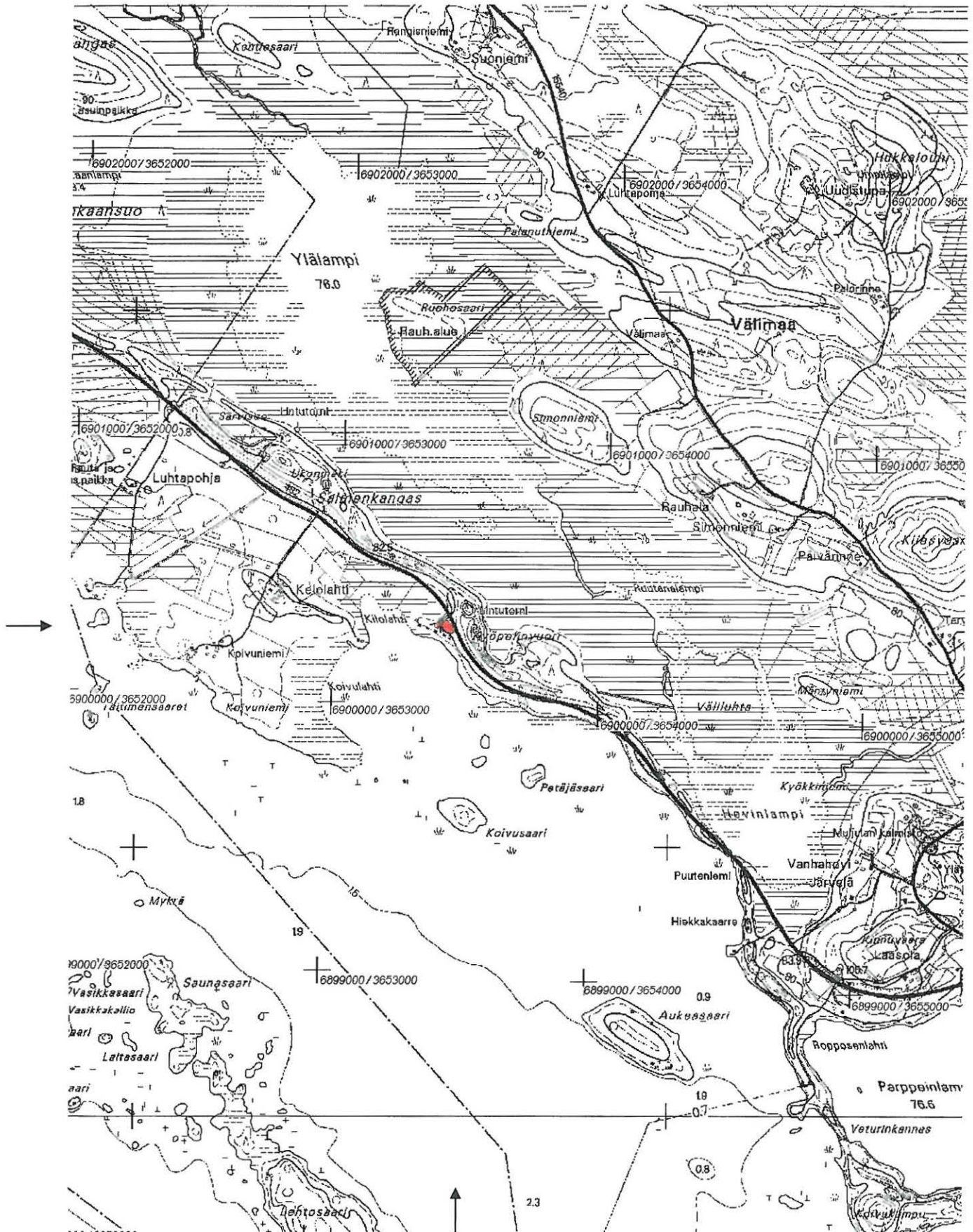
Negatiivit ja kuvat (Pohjois-Karjalan museo):

21160:532 20 Kitee Kilolahti Selvin kohteen pyyntikuopista. E-W. 23.5.2004

Diat (Pohjois-Karjalan museon ja Museoviraston numeroinnit):

PKM 87:630 Kitee Kilolahti Selvin kohteen pyyntikuopista. E-W. 23.5.2004

Kitee Kilolahti – ajoittamaton pyyntikuoppa ja hiilimiiluja.



Ote peruskartasta 4214 10 SUOPARSAARI (1:20 000). Kohde merkitty punaisella värillä.

26 Kitee Salmenkangas**260010026****Perustiedot**

Muinaisjäännöstyyppi: pyyntikuoppia
Ajoitus: ajoittamaton
Rauhoitusluokka: 2
Lukumäärä: 2

Peruskartta 421410 SUOPARSAARI
Yhtenäiskoordinaatit p= 6900536, i= 3653250, z= 83
Koordinaattien selite: Keskikoordinaatit
Sijainti: Kiteen kirkosta noin 15 km luoteeseen.
Rekisterikylä: Muljula
Kiinteistöt: 26041600020116

Lyhyt kohdekuvaus: Pyyntikuopat sijaitsevat Salmenkankaanharjulla, Kyöpelinvuoren ja Ukonmäen välisellä matalammalla osuudella, Rääkkylä-Kitee -maantien pohjoispuolella. Pyyntikuopat on kaivettu harjun laelle vierekkäin siten, että niiden väliin jää harjun korkein kohta. Kahdella kuopalla on katettu käytännöllisesti katsoen koko kulkureitti. Ensimmäinen kuopista on soikeahko ja mitoiltaan noin 3 x 2 m, syvyydeltään noin 70 cm. Toinen kuopista on myös muodoltaan soikeahko, kooltaan noin 4 x 2,5 m ja syvyydeltään noin 50 cm.

Tutkimukset

Petro Pesonen & Taisto Karjalainen, inventointi 1995. Kohde sijaitsee Kiteen kirkosta n. 15 km luoteeseen, Salmenkankaan harjulla, Kyöpelinvuoren ja Ukonmäen välisellä matalammalla osuudella, Rääkkylän ja Kiteen välisen maantien pohjoispuolella. Kuopat on kaivettu harjun laelle vierekkäin siten, että niiden väliin jää harjun korkein kohta. Kahdella kuopalla on katettu käytännöllisesti katsoen koko kulkureitti. Ensimmäinen kuopista on soikeahko ja mitoiltaan n. 3 x 2 m, syvyydeltään 70 cm, toinen myöskin soikea, mitoiltaan 4 x 2,5 m ja syvyydeltään 50 cm. Salmenkankaan lounaissivulla on ilmeisesti luonnon muovaamia kivivalleja.

Petro Pesonen, inventointi 2004. Tarkastin Salmenkangasta Kiteen inventoinnissa 23.5.2004. Pikaisessa tarkastelussa en kyennyt paikallistamaan pyyntikuoppia, mutta maastossa ei ole tapahtunut mitään muutoksia sitten kuoppien löytymisen v. 1995, joten ne lienevät hyvässä suojassa. Salmenkankaan maaperä on hyvin kivistä etenkin Oriveden puolella kangasta ja muuttuu hiekaksi vasta n. 50 metriä ennen Kelolahden tienhaaraa. Salmenkankaalla on tervahauta koordinaattien p= 6900749, i= 3652962 osoittamassa kohdassa.

Löydöt**Kertomuksen liitteet:**

Kartat: peruskarttaote 1:20000

Negatiivit ja kuvat (Pohjois-Karjalan museo):

Diat (Pohjois-Karjalan museon ja Museoviraston numeroinnit):

Kitee Salmenkangas – ajoittamattomia pyyntikuoppia.



Ote peruskartasta 4214 10 SUOPARSAARI (1:20 000). Kohde merkitty punaisella värillä.

28 Kitee Säyneenkylä Marttila**260010028****Perustiedot**

Muinaisjäännöstyyppi: ortodoksikalmisto
Ajoitus: historiallinen
Rauhoitusluokka: 2
Lukumäärä: 1

Peruskartta 423105 SÄYNEENKYLÄ
Yhtenäiskoordinaatit p= 6899627, i= 3655244, z= 105
Koordinaattien selite: Keskikoordinaatit
Sijainti: Kiteen kirkosta noin 12,6 km eteläkaakkoon.
Rekisterikylä: Säynejärvi
Kiinteistöt:
 26041600020111
 26041600020116

Lyhyt kohdekuvaus: Ortodoksikalmisto sijaitsee Säynejärven itäpuolella ja Hotari-lammen lounaispuolella, Marttilan talosta noin noin 160 m luoteeseen olevan pellon reunalla.

Tutkimukset

J. Maukonen, inventointi 1877. Kalmisto sijaitsee Säyneen kylässä n:o 1 Ryömilän talon pellolla, aivan lähellä kartanoa, - isäntä on Kalle Ryöni (Grön?).

Kohdetta ei tarkastettu v. 2004 inventoinnissa.

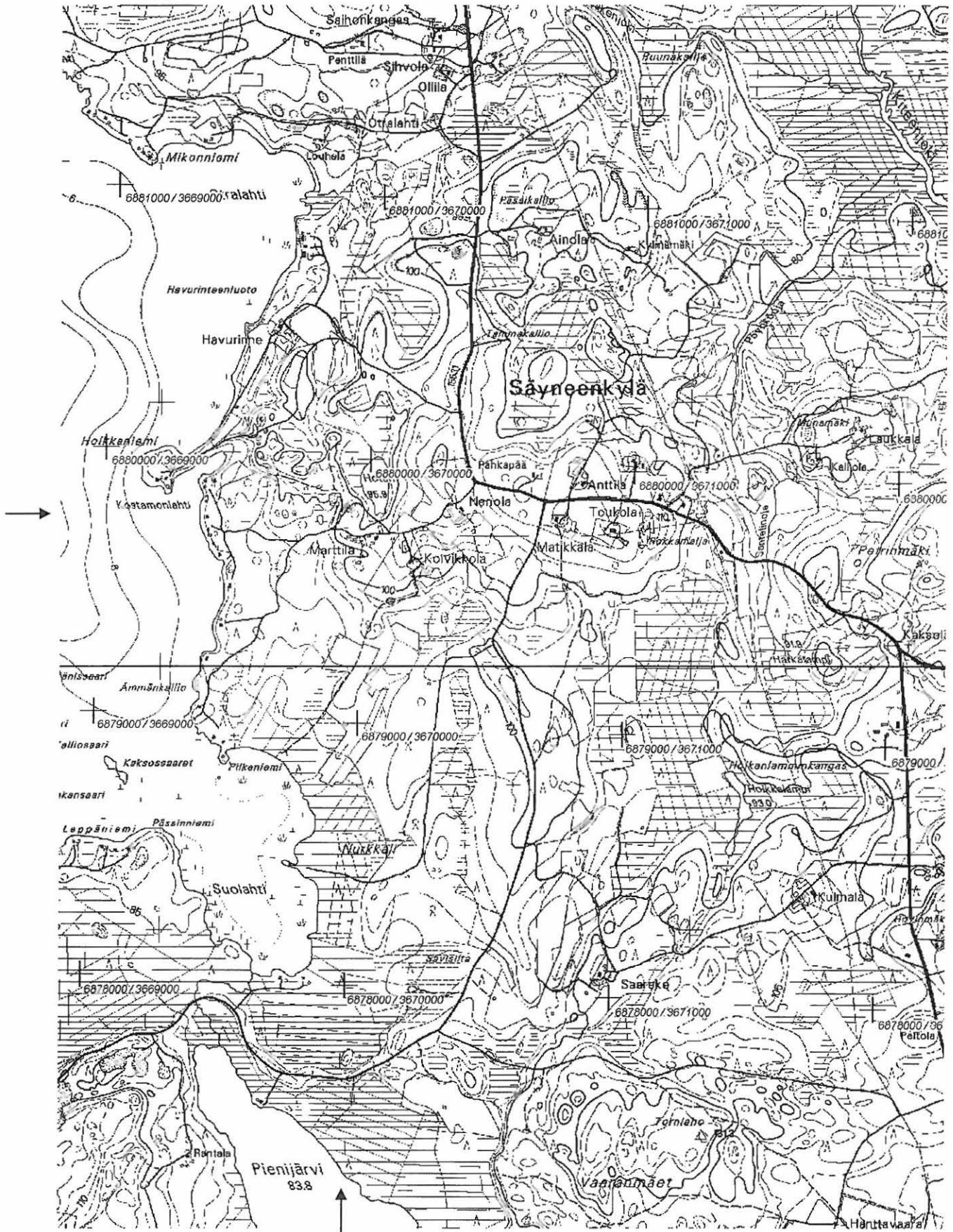
Löydöt**Kertomuksen liitteet:**

Kartat: peruskarttaote 1:20000

Negatiivit ja kuvat (Pohjois-Karjalan museo):

Diat (Pohjois-Karjalan museon ja Museoviraston numeroinnit):

Kitee Säyneenkylä Marttila – historiallisen ajan ortodoksikalmisto.



Ote peruskartasta 4231 05 + 08 SÄYNEENKYLÄ (1:20 000). Kohde merkitty punaisella värillä.

Perustiedot

Muinaisjäännöstyyppi: ortodoksikalmisto
Ajoitus: historiallinen
Rauhoitusluokka: 1
Lukumäärä: 1

Peruskartta 421410 SUOPARSAARI
Yhtenäiskoordinaatit p= 6889453, i= 3668695, z= 100
Koordinaattien selite: Keskikoordinaatit
Sijainti: Kiteen kirkosta noin 12 km luoteeseen.
Rekisterikylä: Muljula
Kiinteistöt: 26041600010031

Lyhyt kohdekuvaus: Muljulan ortodoksikalmisto sijaitsee Muljulasta Rasisaloon johtavan tien länsipuolella, korkealla mäellä, jolta avautuvat näköalat Vanhahovin peltojen yli Oriveteen liittyvälle Hovinlammelle (jossa pesivät mm. laulujoutsenet). Varsinainen kalmistoalue levittäytyy mäen päälle noin 60 x 20 m suuruisena alueena, jonka koillispuolelle laskeutuu jyrkkä rinne ja lounaispuolella taas on peltoja. Tämä alue on osin rajattu kiviaidoin kolmelta suunnalta. Yhtenäistä aitaa on Vanhahovin pelloille päin, tämä aita on noin 0,5 m korkea ja siinä on selvästi myös pelloilta myöhemmin kerättyjä kiviä. Pohjois-koillissivulla on lyhyt pätkä täysin hävinnyttä kiviaitaa; sen ja pitkän aidan välillä jyrkässä luoteisrinteessä on myös pätkäsuhteellisen hyvin säilynyttä kiviaitaa. Pitkää pellonvierusaitaa jatkaa edelleen luoteeseen päin kiviaitoja, jotka lienevät suurelta osin oikeastaan peltoraunioita. Kiviaitauksen sisällä on havaittavissa useita (hauta)kuoppia, joista yksi on varsin suuri ja syvä, mahdollisesti romahtanut ns. kammiohautaus. Alueella on kaksi hautakiveä, joista toinen on pystyssä kalmistoalueen keskellä ja toinen yhden hautakuopan päässä vinoittain pystyssä alueen länsilaidalla. Koillisosassa on pieni, noin 1 x 2 m suuruinen kivilahdelma, mahdollisesti osa jotain rakennetta. Kiviaitauksen ulkopuolella, luoteeseen päin, on kaksi kiviröykkiötä, kooltaan noin 3-4 m ja korkeudeltaan ehkä 60 cm. Röykkiöt ovat kiven- ja maansekaisia. Kiteen ja Rääkkylän historiassa todetaan, että Muljulan kylä periytyy 1500-luvulle, mutta läänitysaikana 1650-luvulla siitä muodostettiin hovileirin keskus, josta hallittiin Rääkkylää. Muljulan hovileiri muodostettiin todennäköisesti kuudesta savusta, jotka olivat jääneet autoiksi ortodoksiväestöltä muuttoliikkeen aikana.

Tutkimukset

J. Maukonen, inventointi 1877. Kalmisto on lähellä Muljulan kestäkievaria, maantien itäpuolella, talollisten Pekka Musikan ja Adam Pakarisen yhteisesti omistamalla maalla, n:rot 1 ja 4 Muljulan kylää. Seurakunnassa jäljellä olevat kreikanuskoiset asukkaat hautaavat nykyään vielä tähän ruumiinsa, jotka kreikkalainen pappi Liperin Taipaleelta käy siunaamassa.

Petro Pesonen, tarkastus 1996. Muljulan ortodoksikalmisto sijaitsee Kiteen luterilaisesta kirkosta n. 12 km luoteeseen, Muljulas-ta Rasisaloon johtavan tien länsipuolella, korkealla mäellä, jolta avautuvat näköalat Vanhahovin peltojen yli Oriveteen liittyvälle Hovinlammelle, jossa pesivät mm. laulujoutsenet. Kalmisto on merkitty peruskarttaan muinaisjäännös-merkillä. Kalmisto tarkastettiin ja siitä piirrettiin hyvin skemaattinen yleiskarttaluonnos 8.9.1996. Tarkastamassa olivat allekirjoittaneen lisäksi FK Taisto Karjalainen ja HuK Raija Ylönen.

Varsinainen kalmistoalue levittäytyy mäen päälle n. 60 x 20 m suuruisena alueena, jonka koillispuolelle laskeutuu jyrkkä rinne ja lounaispuolella taas on peltoja. Tämä alue on osin rajattu kiviaidoin kolmelta suunnalta. Yhtenäistä aitaa on Vanhahovin pelloille päin, tämä aita on n. 0,5 m korkea ja siinä on selvästi myös pelloilta myöhemmin kerättyjä kiviä. Pohjois-koillissivulla on lyhyt pätkä lähes täysin hävinnyttä kiviaitaa; sen ja pitkän aidan välillä jyrkässä luoteisrinteessä on myös pätkä kiviaitaa - täällä suhteellisen hyvin säilynyttä. Pitkää pellonvierusaitaa jatkaa edelleen luoteeseen päin kiviaitoja, jotka lienevät suurelta osin oikeastaan peltoraunioita.

Kiviaitauksen sisällä oli havaittavissa useita (hauta)kuoppia, joista yksi varsin suuri ja syvä, mahdollisesti romahtanut ns. kammiohautaus. Alueella on kaksi hautakiveä, joista toinen on pystyssä kalmistoalueen keskellä ja toinen yhden

hautakuopan päässä vinoittain pystyssä alueen länsilaidalla. Koillisosassa on pieni, n. 1 x 2 m suuruinen kiviladelmä, mahdollisesti osa jotain rakennetta. Kiviaitauksen ulkopuolella, luoteeseen päin, on kaksi kiviröykkiötä, kooltaan n. 3-4 m ja korkeudeltaan ehkä 60 cm. Ne ovat kiven- ja maansekaisia.

Kiteen ja Rääkkylän historiassa todetaan, että Muljulan kylä periytyy 1500-luvulle, mutta läänitusaikana 1650-luvulla siitä muodostettiin hovileirin keskus, josta hallittiin Rääkkylää. Muljulan hovileiri muodostettiin todennäköisesti kuudesta savusta, jotka olivat jääneet autioksi ortodoksiväestöltä muuttoliikkeen aikana. Muljulan ensimmäisenä asukkaana taas mainitaan Marke Iivananpoika Muljunen. Ortodoksiväestön suhteen Muljula on ollut keskeisintä seutua Kiteen ja Rääkkylän alueella ainakin 1700-luvulta lähtien ja lienee sitä vielä nykyäänkin. Suomen Muinaismuistoyhdistyksen kihlakuntakertomuksessa Kiteen pitäjistä, todetaan siellä olevan kahdeksan venäläistä kalmistoa, joiden paikka on tarkemmin tiedossa. Muljulan kalmistosta kerrotaan näin: "Sitäpaitsi on yksi kalmisto lähellä Muljulan kestikievaria, maantien itäpuolella, talollisten Pekka Musikan ja Adam Pakarisen yhteisesti omistamalla maalla, n:rot 1 ja 4 Muljulan kylää. Seurakunnassa jällellä olevat kreikanuskoiset asukkaat hautaavat nykyään vielä tähän ruumiinsa, jotka kreikkalainen pappi Liperin Taipaleelta käy siunaamassa." Nähtävästi kyseessä on juuri Muljulan kalmisto, ja kalmistoon on siten haudattu vielä 1800-luvun lopussa (em. tieto on vuodelta 1877). Muljulan kalmistoa on pidetty kunnossa ilmeisesti paikallisin voimin niittämällä aluskasvillisuutta. Selkeärajainen alue luo hyvät edellytykset alueen suojelulle ja mahdollisille hoitotoimenpiteille. Varsinaisen kalmiston ulkopuolella olevien kiviröykkiöiden ajoitus ja tarkoitus tulisi kuitenkin selvittää arkeologisin kaivauksin.

Kohdetta ei tarkastettu v. 2004 inventoinnissa.

Löydöt

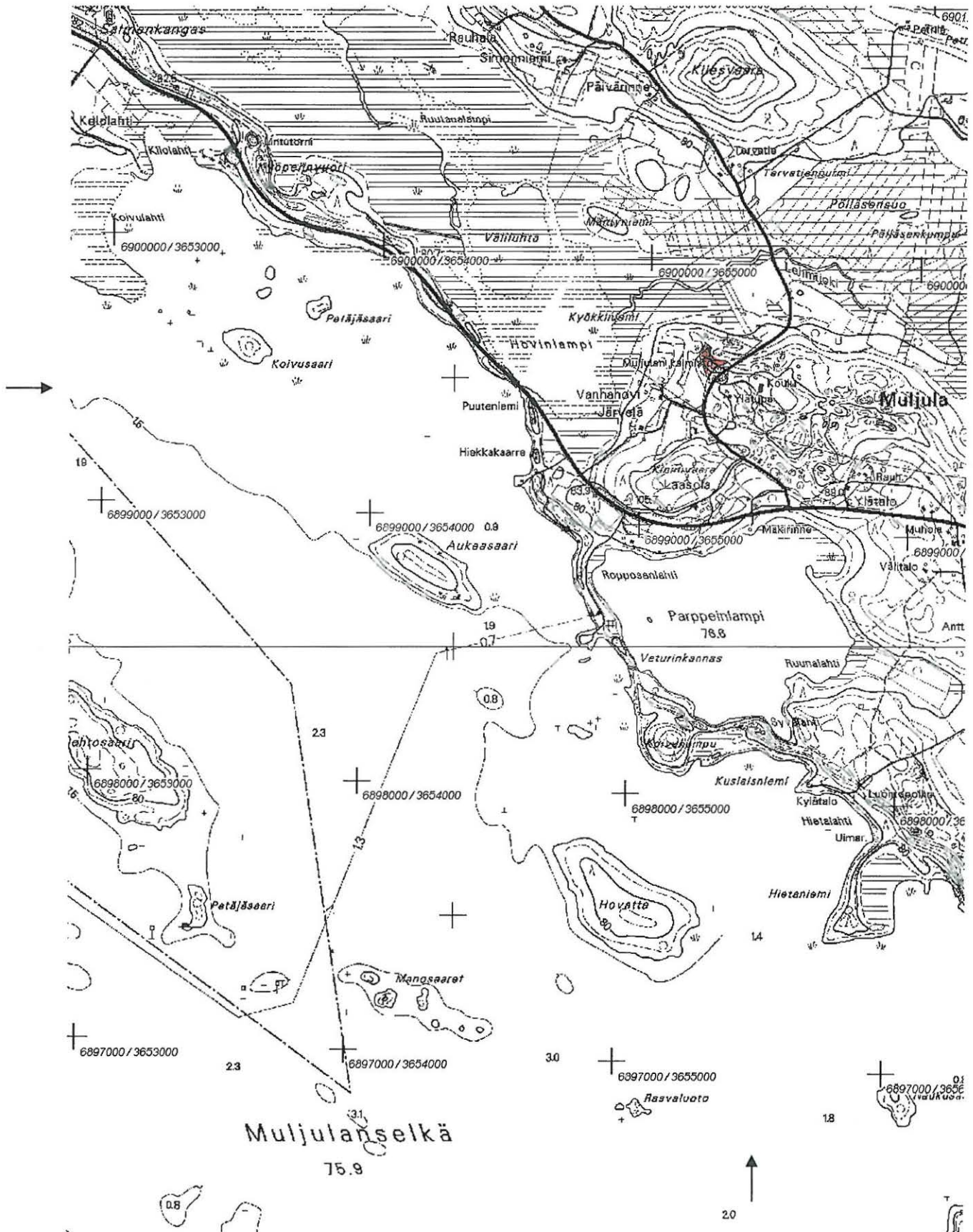
Kertomuksen liitteet:

Kartat: peruskarttaote 1:20000

Negatiivit ja kuvat (Pohjois-Karjalan museo):

Diat (Pohjois-Karjalan museon ja Museoviraston numeroinnit):

Kitee Muljulan kalmisto – historiallisen ajan ortodoksikalmisto.



Ote peruskartasta 4214 10 SUOPARSAARI (1:20 000). Kohde merkitty punaisella värillä.

Perustiedot

Muinaisjäännöstyyppi: ortodoksikalmisto
Ajoitus: historiallinen
Rauhoitusluokka: 2
Lukumäärä: 1

Peruskartta 423106 KITEENLAHTI
Yhtenäiskoordinaatit p= 6889453, i= 3668693, z= 85
Koordinaattien selite: Keskikoordinaatit
Sijainti: Kiteen kirkosta noin 4.5 km kaakkoon.
Rekisterikylä: Kiteenlahti
Kiinteistöt: 26040900020014

Lyhyt kohdekuvaus:

Tutkimukset

J. Maukonen, inventointi 1877. Kalmisto sijaitsee Kiteenlahden kylässä n:o 2 Pekka Toropaisen talon pellossa aivan maantien vieressä, 6 virstan matkalla kirkolta. Paikalla on saattanut olla myös kirkko.

Kohdetta ei tarkastettu v. 2004 inventoinnissa.

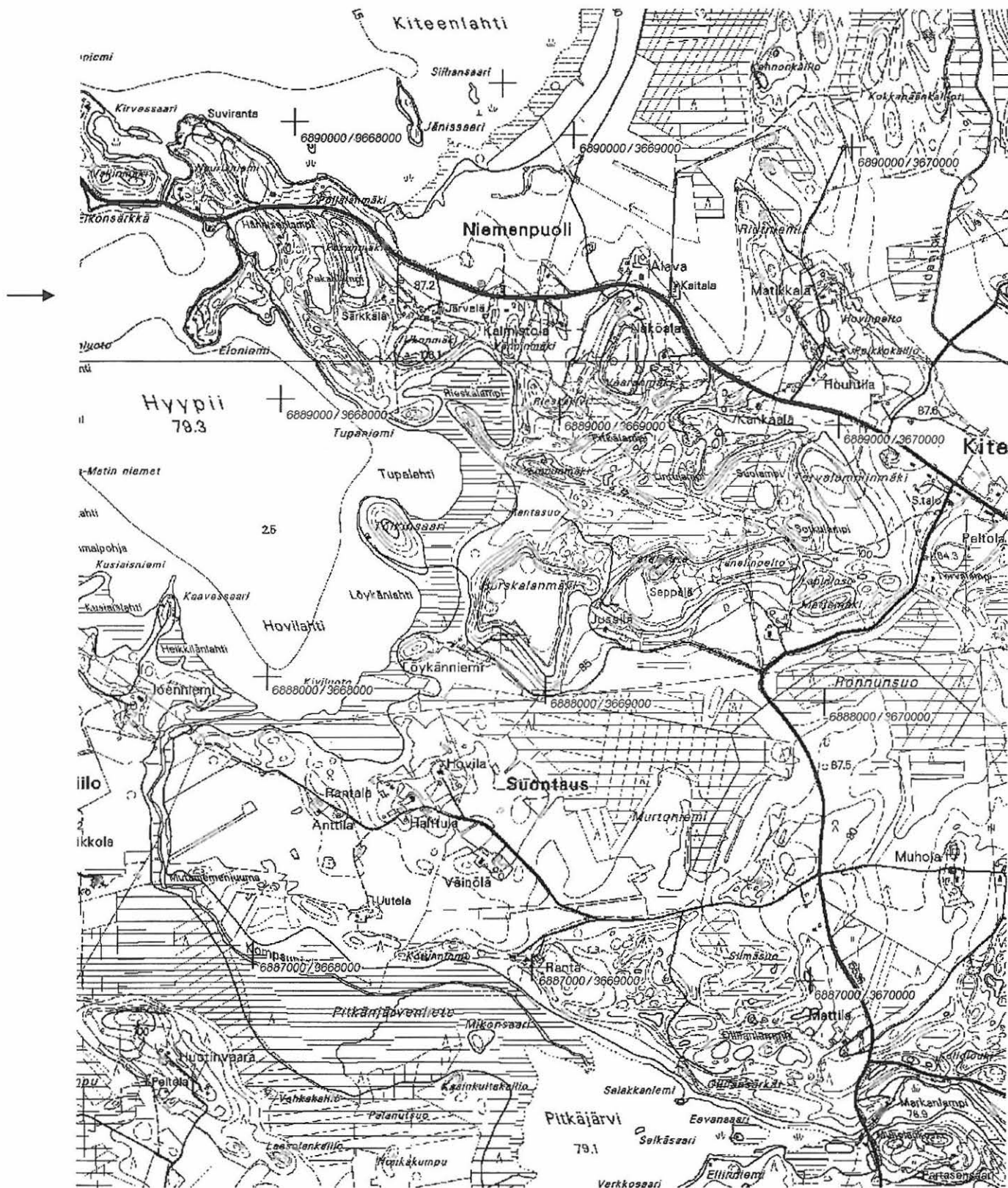
Löydöt**Kertomuksen liitteet:**

Kartat: peruskarttaote 1:20000

Negatiivit ja kuvat (Pohjois-Karjalan museo):

Diat (Pohjois-Karjalan museon ja Museoviraston numeroinnit):

Kitee Kiteenlahti Kalmistola – historiallisen ajan ortodoksikalmisto.



Ote peruskartasta 4231 06 KITEENLAHTI (1:20 000). Kohde merkitty punaisella värillä.

31 Kitee Loukunvaara**260010031*****Perustiedot***

Muinaisjäännöstyyppi: ortodoksikalmisto
Ajoitus: historiallinen
Rauhoitusluokka: 2
Lukumäärä: 1

Peruskartta 423106 KITEENLAHTI
Yhtenäiskoordinaatit p= 6885278, i= 3667169, z= 105
Koordinaattien selite: Keskikoordinaatit
Sijainti: Kiteen kirkosta noin 6.6 km eteläkaakkoon.
Rekisterikylä: Loukunvaara
Kiinteistöt: 26041400110011

Lyhyt kohdekuvaus: Kohde on merkitty maastokarttaan muinaisjäännösmerkillä.

Tutkimukset

J. Maukonen, inventointi 1877. Kalmisto sijaitsee Loukunvaaran kylässä n:o 11 Heikki Tarkkosen omistaman Alapihan talon pellon laidassa, karjan käytävällä maalla.

Kohdetta ei tarkastettu v. 2004 inventoinnissa.

Löydöt***Kertomuksen liitteet:***

Kartat: peruskarttaote 1:20000

Negatiivit ja kuvat (Pohjois-Karjalan museo):

Diat (Pohjois-Karjalan museon ja Museoviraston numeroinnit):

Perustiedot

Muinaisjäännöstyyppi: pyyntikuoppia
Ajoitus: ajoittamaton
Rauhoitusluokka: 2
Lukumäärä: 2

Peruskartta 421410 SUOPARSAARI
Yhtenäiskoordinaatit p= 6900235, i= 3653819, z= 80-83
Koordinaattien selite: Keskikoordinaatit
Sijainti: Kiteen kirkosta noin 13 km luoteeseen.
Rekisterikylä: Muljula
Kiinteistöt: 26041600020116

Lyhyt kohdekuvaus: Mahdolliset pyyntikuopat sijaitsevat Salmenkankaalla, Rääkkylän ja Kiteen välisen maantien pohjoispuolella, Kyöpelinvuoren itäpuolella, hiekkaisella mäntykankaalla. Kuopat sijaitsevat Salmenkankaan katkaisevaltatoisen maailmansodan aikaiselta panssariesteeltä Kyöpelinvuorelle päin johtavan polun varressa. Kuopat ovat halkaisijaltaan noin 1,5 m, mutta aika matalia. Paikalla on havaittu viisi kuoppaa, joista osa saattaa olla pyyntikuoppia.

Tutkimukset

Petro Pesonen, tarkastus 1996. Mahdollinen pyyntikuoppakohde sijaitsee Kiteen kirkolta n. 13 km luoteeseen, Salmenkankaalla, Rääkkylän ja Kiteen välisen maantien pohjoispuolella, Kyöpelinvuoren itäpuolella, hiekkaisella mäntykankaalla. Löysin kohteen 31.8.1996.

Mahdolliset pyyntikuopat sijaitsevat Salmenkankaan katkaisevalta II maailmansodan aikaiselta panssariesteeltä Kyöpelinvuorelle päin johtavan polun varressa, panssariesteeltä n. 200 m luoteeseen. Molemmat kuopat ovat halkaisijaltaan n. 1,5 m, mutta aika matalia. Näitä nimenomaisia kuoppia ei voine aivan varmuudella pitää pyyntikuoppina, vaikka paikka niille onkin sopiva, suon laidalla, ilmeisesti hyvinkin vanhan polun varrella. Jaamankankaan alueella on useita mahdollisia pyyntikuoppakohteita, joista osa on selvempiä, osa vaikeasti tulkittavia. Näitä on kuitenkin syytä pitää muinaisjäännöksinä, kunnes toisin todistetaan. Esimerkiksi Rääkkylän Pörrinmökissä v. 1996 tutkittu pyyntikuoppa ei ollut maan pinnalle erityisesti pyyntikuopan näköinen.

Petro Pesonen, inventointi 2004. Kyöpelinvuoren pyyntikuoppakohde tarkastettiin Kiteen inventoinnissa 23.5.2004. Pyyntikuoppakohde sijaitsee Kiteen kirkolta n. 13 km luoteeseen, Salmenkankaalla, Rääkkylän ja Kiteen välisen maantien pohjoispuolella, Kyöpelinvuoren itäpuolella, hiekkaisella mäntykankaalla. Kohteella on aiemmin havaittu kaksi mahdollista pyyntikuoppaa (ks tarkastuskertomus Pesonen 1996). Nyt kankaalla kartoitettiin viiden kuopan sijainti, joista osa saattaa olla pyyntikuoppia. Ensimmäinen sijaitsee alueen luoteiskärjessä mäntykankaalla, sen halkaisija on valteineen noin 2,5 m. Tein siihen koekuopan, jossa ei näkynyt hiiliä terva- tai hiilihaudan merkinä. Toinen kuopista on muuten samanlainen, mutta ensimmäistä vielä hieman selvemmin näkyvissä ja se sijaitsee ensimmäisestä kuopasta n. 100 m itään. Kaksi loivaa, vallitonta kuoppaa sijaitsee toisen kuopan lähellä lähekkäin. Toiseen tehdyssä koekuopassa oli havaittavissa ehjä podsolimaannos. Kuoppien halkaisija on n. 2 metriä. Viides kuoppa on halkaisijaltaan n. 2,5 m ja sen ympärillä ei ole valteja. Se sijaitsee suon rantaan johtavalla uralla muista idempänä ja se on suhteellisen selväpiirteinen. On kuitenkin huomattava, että kankaalla on myös II maailmansotaan liittyviä puolustusvarustuksia, joihin kuopatkin saattavat liittyä. Tosin niissä tuskin olisi kehittyntä podsolia, jos ne olisivat vain 60-70 vuotta vanhoja.

Kuoppien koordinaatit:

- 1) p= 6900258, i= 3653699
- 2) p= 6900247, i= 3653822
- 3-4) p= 6900227, i= 3653845
- 5) p= 6900138, i= 3653857

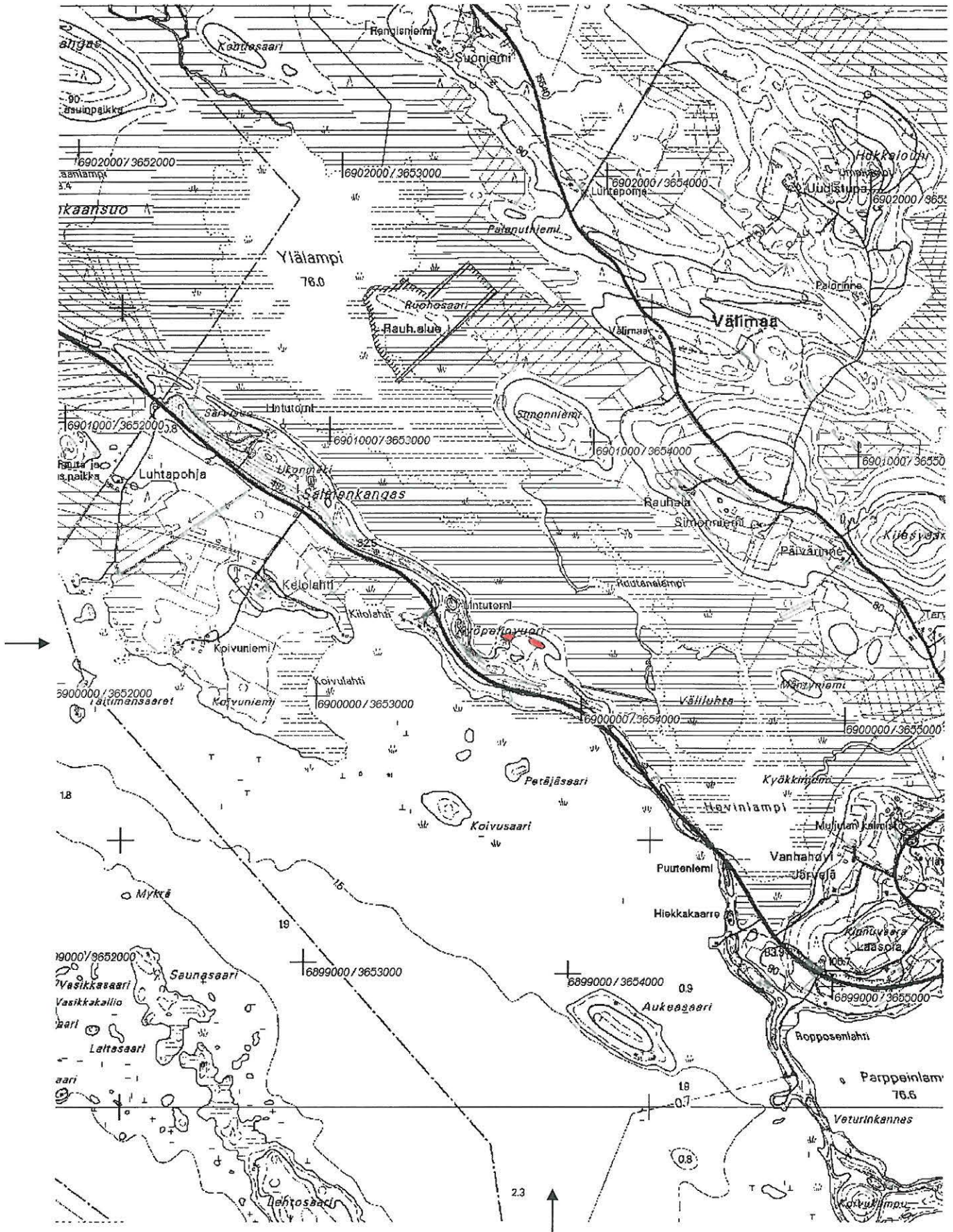
Löydöt**Kertomuksen liitteet:**

Kartat: peruskarttaote 1:20000

Negatiivit ja kuvat (Pohjois-Karjalan museo):

Diat (Pohjois-Karjalan museon ja Museoviraston numeroinnit):

Kitee Kyöpelinvuori 5 – ajoittamattomia pyyntikuoppia.



Ote peruskartasta 4214 10 SUOPARSAARI (1:20 000). Kohde merkitty punaisella värillä.

34 Kitee Viilniemi**260010034****Perustiedot**

Muinaisjäännöstyyppi: asuinpaikka
Ajoitus: varhaismetallikautinen
Rauhoitusluokka: 2
Lukumäärä: 1

Peruskartta 421410 SUOPARSAARI
Yhtenäiskoordinaatit p= 6893753, i= 3652353, z= 80-81
Koordinaattien selite: Keskikoordinaatit
Sijainti: Kiteen kirkosta noin 11,5 km länsiluoteeseen.
Rekisterikylä: Suorlahti
Kiinteistöt: 26042900120034

Lyhyt kohdekuvaus: Asuinpaikka sijaitsee Oriveden Mustanselän itärannalla, Viilniemen länsirannalla, hiekkaisella mäntykankaalla. Ensimmäisestä löytökohdasta on löydetty muutama saviastian palanen ja iso kvartsikimpale (KM 29716.1-2). Saviastian palaset lienevät ST-keramiikkaa. Löytökohta sijaitsee Viilniemen rannalla olevalle talolle johtavan tien varren eteläpuolella, vanhalla metsänaurausalueella, jolla on havaittu myös palanutta maata. Toinen löytökohta sijaitsee edellä mainitusta kohdasta lounaaseen, pienen nyp pylän rannanpuoleisella rinteellä. Tältä kohdalta on löydetty kvartsi-iskoksia.

Tutkimukset

Petro Pesonen, tarkastus 1996. Asuinpaikka sijaitsee Kiteen kirkolta n. 11,5 km länsiluoteeseen, Oriveden Mustanselän itärannalla, Viilniemen länsirannalla, hiekkaisella mäntykankaalla. Asuinpaikka löytyi 8.9.1996. Löytäjänä olivat allekirjoittaneen lisäksi FK Taisto Karjalainen ja HuK Raija Ylönen. Löytökohdasta 1 kerättiin muutama saviastian palanen ja iso kvartsikimpale (KM 29716: 1-2). Saviastian palaset näyttäisivät olevan ST-keramiikkaa, myös löytökorkeus sopii määrittelykselle, vaikka onkin lähiseudun varhaismetallikautisiin asuinpaikkoihin (Rääkkylä Rantala ja Huotinniemi, Kitee Siliänkangas) nähden hieman korkea. Toisaalta Rääkkylän Lappalaissuon ST-keramiikka on vielä korkeammalta tasolta. Löytökohta sijaitsee Viilniemen rannalla olevalle talolle johtavan tien varren eteläpuolella, vanhalla metsänaurausalueella, jolla oli vielä suhteellisen runsaasti paljastunutta maata. Sama koskee löytökohtaa 2, joka sijaitsee em. kohdasta lounaaseen, pienen nyp pylän rannanpuoleisella rinteellä. Täältä löydettiin suhteellisen pieneltä alalta kvartsi-iskoksia (KM 29716: 3). Asuinpaikan laajuus ei selvinnyt pikaisen tarkastelun perusteella. Topografian perusteella se lienee kuitenkin huomattavasti laajempi - myös varhaisempaa asutusta lienee mahdollista löytää täältä. Viilniemi on Mustanselälle pohjoiseen pistävä pitkä ja leveä niemi, joka näyttää lähes kauttaaltaan olevan hiekkakangasta. Nyt löydetyn kohteen lisäksi sieltä ei kuitenkaan toistaiseksi tunneta muita muinaisjäännöksiä. Perusteellisemmän tarkastelun tuloksena niitä sieltä varmasti tullaan löytämään, jos kesämökkirakentaminen ei ehdi ensin. Toistaiseksi vasta niemen itäranta on rakennettu. Löydöt: KM 29716: 1-3 saviastian paloja 3 kpl, kvartsia 9 kpl.

Petro Pesonen, inventointi 2004. Asuinpaikka tarkastettiin Kiteen inventoinnissa 20.5.2004. Äestysvaot ovat aukolla jo kasvaneet umpeen ja aukko on taimettunut, niin että liikkumisenkin aukolla on jo hankalaa. Aukon pohjoispuolella on ehjää mäntykangasta, jossa tarkastin tuloksetta muutamia tuulenkaatojen juurakkoja. Myös aukon länsipuolella, rannassa, on ehjää mäntykangasta. Tarkastus ei tuonut mitään lisättävää vanhoihin tietoihin.

Löydöt

KM 29716: 1-3 saviastian paloja 3 kpl, kvartsia 9 kpl

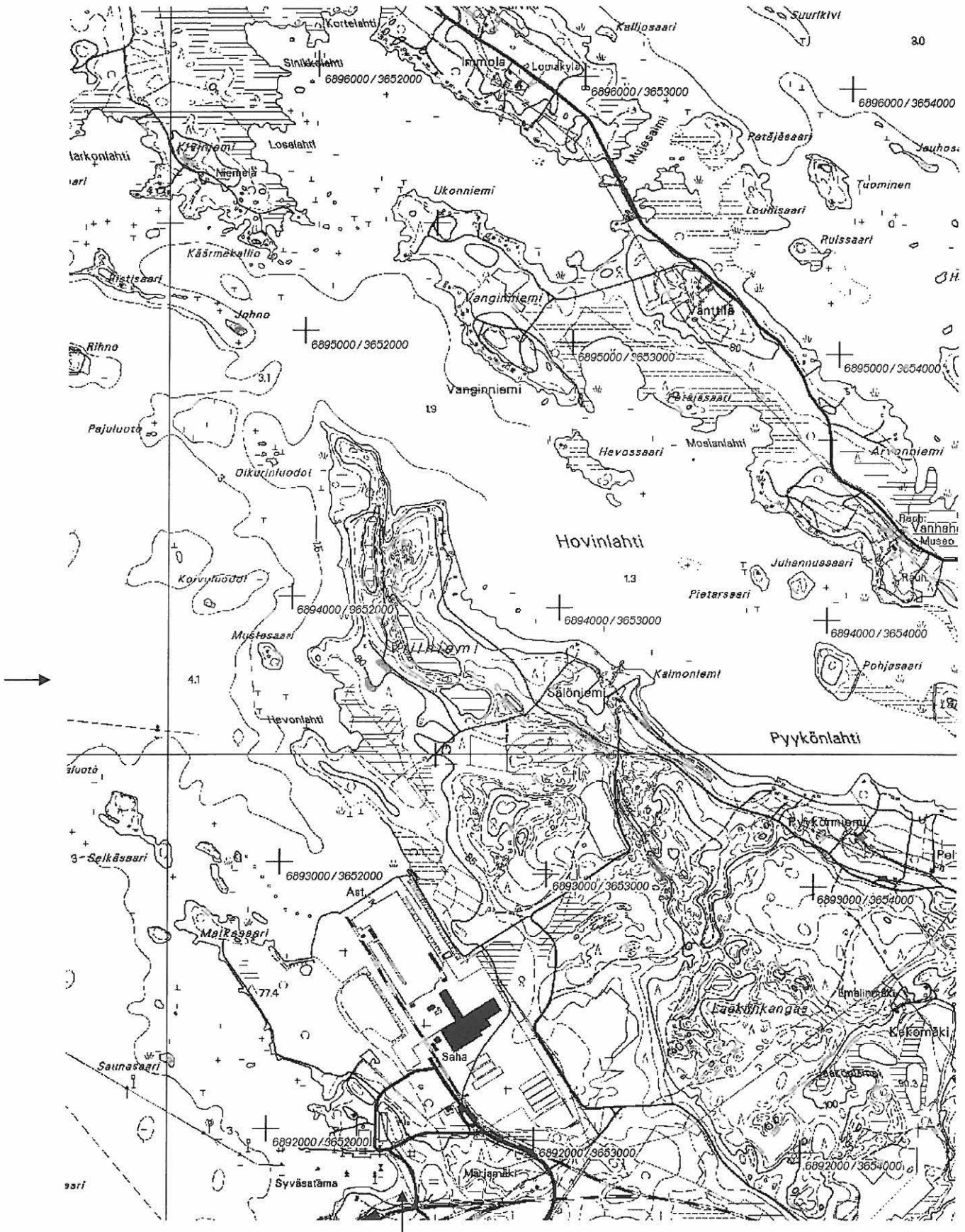
Kertomuksen liitteet:

Kartat: peruskarttaote 1:20000

Negatiivit ja kuvat (Pohjois-Karjalan museo):

Diat (Pohjois-Karjalan museon ja Museoviraston numeroinnit):

Kitee Viilniemi – varhaismetallikautinen asuinpaikka.



Ote peruskartasta 4214 10 SUOPARSAARI (1:20 000). Kohde merkitty punaisella värillä.

35 Kitee Siliänkangas**260010035****Perustiedot**

Muinaisjäännöstyyppi: asuinpaikka
Ajoitus: varhaismetallikautinen
Rauhoitusluokka: 1
Lukumäärä: 1

Peruskartta 421407 PUHOSSALO
Yhtenäiskoordinaatit p= 6894879, i= 3639821, z= 78-82
Koordinaattien selite: Keskikoordinaatit
Sijainti: Kiteen kirkosta noin 25 km länsiluoteeseen.
Rekisterikylä: Puhossalo
Kiinteistöt: 26042200140034
 26042200290000
 26042200140033
 26042200140041

Lyhyt kohdekuvaus: Asuinpaikka sijaitsee Pyhäjärvestä Oriveteen laskevan Karistajanjoen pohjoisrannalla, hiekkaisella mäntykankaalla. Asuinpaikkalöytöjä on metsäautoteiden ja polkujen pinnalta, talon pihamaalta ja hiekkakuopan seinämästä noin 350 metrin pituisella ja lähes 100 metrin levyisellä alueella Karistajanjoen pohjoisrannalla. Lisäksi kankaalla on kaksi mahdollista pyyntikuoppaa.

Tutkimukset

Petro Pesonen, tarkastus 1996. Asuinpaikka sijaitsee Kiteen kirkolta n. 25 km länsiluoteeseen, Pyhäjärvestä Oriveteen laskevan Karistajanjoen pohjoisrannalla, hiekkaisella mäntykankaalla. Asuinpaikka löytyi Karistajan asuinpaikan uudelleentarkastuksen yhteydessä 22.9.1996. Löytökohta 1 tarkoittaa Karistajanjoen rantaan johtavan metsäautotien pintaa. Täältä löytyi kvartsi-iskoksia (KM 29717: 1) hiekkaisen tien pinnalta, loivan rantaterassin päältä, n. 50 m joen rannasta. Löytökohta 2 on edellisestä n. 150 m länteen pitkin joen rantaa. Täällä kvartsi-iskoksia (KM 29717: 2) löytyi jonkin eläimen vanhalle rannalle johtavalle ajouralle kuoputtamista paljastumista. Joen rantaan tästä kohdasta oli n. 30 m. Kvartsi-iskosten matala löytökorkeus (3-4 m yli Oriveden pinnan) viittaa todennäköisesti varhaismetallikautiseen tai rautakautiseen asuinpaikkaan. Näillä korkeuksilla sijaitsevat mm. Rääkkylän Rantalalan ja Huotinniemen varhaismetallikautiset asuinpaikat n. 10 km koilliseen. Asuinpaikka liittyy Karistajanjoen-Lopolammen-Enanlahden muinaisjäännöskeskittymään, johon kuuluu lisäksi kaksi kivikautista asuinpaikkaa: Lopola (Kitee 13), Karistaja (Kitee 36) sekä kaksi lapinrauniota: Kiukuunniemi (Kitee 15) ja Kalliolahti (Kitee 37). Varsinkin Lopolammen ympäristöstä lienee löydettävissä lisää esihistoriallisia asuinpaikkoja. Lapinraunioille sopivia kalliopaljastumia löytyy lisää pitkin Enanlahden rantaa. Siliänkankaan asuinpaikan laajuutta on ilman tarkempia tutkimuksia hyvin vaikea määrittellä, siksi ehjää kangas täällä on. Myöskin löytökohdan 1 itäpuolella oleva metsäauraus on sen verran umpeenkasvanutta, ettei siellä juuri mitään havaitse. Pidän kuitenkin todennäköisenä asuinpaikan laajuutena topografian perusteella koko Karistajanjoen rantaa Kalliolahdelta aina kankaan itäreunalle saakka, eli n. 600 m:n pituista rantavyöhykettä. Löydöt: KM 29717: 1-2 kvartsi-iskoksia 7 kpl.

Petro Pesonen, inventointi 2004. Siliänkankaan asuinpaikka tarkastettiin Kiteen inventoinnissa 3.6.2004. Mukana inventoimassa oli allekirjoittaneen lisäksi inventointiharjoittelija Tiina Kinnunen. Asuinpaikka sijaitsee tasaisella kankaalla, Pyhäjärvestä Oriveteen laskevan vesireitin varrella, Karistajanjoen pohjoisrannalla, lähellä joen suuta. Vanhastaan paikalla on kaksi löytöaluetta. Löytökohta 1 tarkoittaa Karistajanjoen rantaan johtavan metsäautotien pintaa, loivan rantaterassin päällä, n. 50 m joen rannasta. Löytökohta 2 on edellisestä n. 150 m länteen pitkin joen rantaa. Näiltä vanhoilta löytöpaikoilta ei nyt löytynyt mitään, mutta sen sijaan löytöjä tuli uusista kohdista. Lähellä taloa on pieni hiekkakuoppa talon länsipuolella, jonka reunasta löytyi kvartseja kohdasta p= 6894890, i= 3639852. Maaperä hiekkakuopassa on hyvin hienoa hiekkaa. Talolle johtavan tien pinnalla, talon koillis- ja itäpuolella sekä pihatantereen pohjoisleikkauksessa oli myös kvartseja kohdassa p= 6894870, i= 3639916. Yksi kvartsi-iskos löytyi myös talosta 50 m koilliseen, tien levennyksen luota, josta lähtee rantapolku joen rannalle niemen kärkeen. Tänne käytiin tekemässä myös muutama koekuoppa, joissa ei kuitenkaan näkynyt mitään, vaikka maasto on hyvin potentiaalista asuinpaikalle. Maaperä täälläkin oli hienoa hiekkaa. Asuinpaikan lisäksi samaan muinaisjäännökseen kuulunevat vanhojen löytökohtien 1 ja 2 välillä havaitut kaksi pientä halkaisijaltaan n. 1,5 -metristä mahdollista pyyntikuoppaa n. 10 m etäisyydellä toisistaan kohdassa p= 6894920, i= 3639783. Toisen reunalle tehtiin koekuoppa, jossa ei ollut mitään erityistä nähtävissä. Siliänkankaan löytökohdat ja pyyntikuopat muodostavat yhdessä laajan muinaisjäännöskokonaisuuden Karistajanjoen pohjoisrannalla alkaen lännestä löytökohdasta 1 aina itäiseen

niemenkärkeen saakka. Alueen koko on noin 100 x 350 metriä. Löydöt: KM 34784: 1-3 kvartsi-iskoksia 20 kpl.

Löydöt

KM 29717: 1-2 kvartsi-iskoksia 7 kpl

KM 34784: 1-3 kvartsi-iskoksia 20 kpl

Kertomuksen liitteet:

Kartat: peruskarttaote 1:20000

Negatiivit ja kuvat (Pohjois-Karjalan museo):

Diat (Pohjois-Karjalan museon ja Museoviraston numeroinnit):

Perustiedot

Muinaisjäännöstyyppi: asuinpaikka
Ajoitus: kivikautinen
Rauhoitusluokka: 2
Lukumäärä: 1

Peruskartta 421407 PUHOSSALO
Yhtenäiskoordinaatit p= 6895289, i= 3639750, z= 79-85
Koordinaattien selite: Keskikoordinaatit
Sijainti: Kiteen kirkosta noin 25 km länsiluoteeseen.
Rekisterikylä: Puhossalo
Kiinteistöt: 26042200140041

Lyhyt kohdekuvaus: Asuinpaikka sijaitsee Pyhäjärvestä Oriveteen laskevan Karistajanjoen pohjoispuolella. Paikka on Siliänkankaalle ja joen rantaan johtavan tien varrella, joesta 400-600 m pohjoiseen levittäytyen pääasiassa tien itäpuolella olevan suuren hiekkakuopan pohjois- ja länsipuolelle. Löytöjä on poimittu hiekkakuopan reunoilta, tien pientareelta sekä tien molemmin puolin olevilta metsäaurausalueilta. Löytöjä on poimittu eniten hiekkakuopan pohjoisseinämästä, jossa on ollut myös punaista kulttuuri- ja luusilppumaata. Kuopan reunasta muutama metri pohjoiseen, aivan tien vierellä on ollut kaksi asumuspainannetta, joista ainakin suurempi, kooltaan noin 7 x 7 m, lienee ollut asumuspainanne. Pienempi painanne oli hieman epäselvä, sillä kankaalla joitakin vuosia sitten suoritettu metsänaurautus pinnanmuotojen havainnoimista. Auratulta kankaalta on tullut myös runsaasti löytöjä. Lisää löytöjä on poimittu myös auratulta rinteeltä tien länsipuolelta sekä tien reunoilta ja hiekkakuopan muilta sivustoilta. Asuinpaikan löytymisen jälkeen hiekanotto on jatkunut kuopasta ja keskeiset osat asuinpaikasta, mm. asumuspainanteet, ovat tuhoutuneet. Myös hiekkakuopan laajennusta varten siirretty tie on tuhonnut asuinpaikkaa. Siirretyn tien ja hiekkakuopan välille on jäänyt yksi asumuspainanne, jonka leikkaus on hiekkakuopan reunassa. Kuopan reunoista tulee edelleen runsaasti löytöjä.

Tutkimukset

Petro Pesonen, tarkastus 1996. Asuinpaikka sijaitsee Kiteen kirkolta n. 25 km länsiluoteeseen, Pyhäjärvestä Oriveteen laskevan Karistajanjoen pohjoispuolella. Paikka on Siliänkankaalle ja joen rantaan johtavan tien varrella, joesta 400-600 m pohjoiseen levittäytyen pääasiassa tien itäpuolella olevan suuren hiekkakuopan pohjois- ja länsipuolelle. Löytöjä on poimittu hiekkakuopan reunoilta, tien pientareelta sekä tien molemmin puolin olevilta metsäaurausalueilta. Asuinpaikka löytyi yleisöviuhkeen perusteella. Löytöjä kerättiin eniten hiekkakuopan pohjoisseinämästä, jossa oli myös punaista kulttuuri- ja luusilppumaata. Kuopan reunasta muutama metri pohjoiseen, aivan tien vierellä on kaksi asumuspainannetta, joista ainakin suurempi, kooltaan noin 7 x 7 m, lienee asumuspainanne. Pienempi painanne on hieman epäselvä, sillä kankaalla joitakin vuosia sitten suoritettu metsänaurautus häiritsee pinnanmuotojen havainnoimista. Auratulta kankaalta tuli myös runsaasti löytöjä. Lisää löytöjä on poimittu myös auratulta rinteeltä tien länsipuolelta sekä tien reunoilta ja hiekkakuopan muilta sivustoilta. Löydöt: KM 29718: 1-41 saviastian paloja 577 kpl, piiesine, pii-iskoksia 34 kpl, kvartsi-iskoksia 52 kpl, luuesineen katkelma, palanutta luuta 28 kpl, kiillettä 2,2 g.

Petro Pesonen, inventointi 2004. Vuonna 1996 löydetty Karistajan kivikautinen asuinpaikka tarkastettiin Kiteen inventoinnin yhteydessä 2.-3.6.2004. Tarkastamassa oli allekirjoittaneen lisäksi inventointiapulainen fil. yo Tiina Kinnunen ja 3.6 myös FM Oili Forsberg. Suuri osa Karistajan asuinpaikasta todettiin tuhotuksi. Vuonna 1996 hiekkakuopan laajuus oli noin 120 x 40 metriä ja nyt se oli pohjoispäässä laajentunut noin 50 x 40 metrillä (2000 neliömetriä). Tällä alueella olivat mm. ne kaksi asumuspainannetta, jotka on mainittu v. 1996 tarkastuskertomuksessa sekä tuolloin kaikkein runsain löytö- ja likamaa-alue kuopan pohjoisseinämässä. Lisäksi rannalle johtavaa tietä on siirretty 110 metrin matkalla noin 10 metriä lännemmäksi kuopan nykyisen pohjoispään ja hiekkakuopan sisääntulon välisellä alueella. Vanhaa tietä on jäänyt soranottoalueelle noin 50 metrin matkalla. Siten tuhoutuneeksi on laskettava em. 2000 neliömetrin lisäksi myös noin. 50 x 10 metrin alue (500 neliömetriä) vanhan tien kohdalla. Lisäksi uudemman tien liepeillä on jonkin verran kuorittua aluetta. Hiekkakuopan länsiseinä

on korkeimmillaan n. 3 metrin korkuinen ja se sortuu jatkuvasti. Kuopan itäseinämän tuntumaan on puskettu turpeen- ja kantojensekaisia hiekkakasoja lähes koko kuopan pituudelta. Löytöjä kerättiin aivan eteläpäätä lukuunottamatta koko hiekkakuopan alueelta. Runsaimmin löytöjä oli kuopan länsiseinämässä ja tippuneena seinämän alapuolen sortumissa. Varsin paljon löytöjä oli myös hiekkakuopan pohjan pusketuissa hiekkakasoissa sekä uuden tien reunoilla, pusketuissa hiekkakasoissa ja kuorituilla alueilla. Uuden ja vanhan tien välisellä kapealla kaistalla, osittain hiekkakuoppaan jo romahtaneena havaittiin ennestään tuntematon asumuspainanne n. 20-30 metriä hävinneistä painanteista lounaaseen. Tämän halkaisijaltaan noin 8 metriä olevan painanteen eteläpuolella kuopan seinämässä havaittiin likamaakuoppa, jossa oli useita päällekkäisiä hiilikerroksia - itse syvimmän kuopan pohjoispuolella jopa siten, että hiilikerroksia erottivat puhtaan hiekan kerrokset. Kuoppa oli syvimmillään ehkä 1,1 metriä. Kuopan kohdalla n. 40 cm:n syvyydessä, punaisenruskean likamaakerroksen pohjalla oli Pöljän tyyppin asbestikeraamisen astian jäännökset siten, että reunalista oli kuoppaan päin. Suurin osa astiasta lienee vielä seinämän sisässä. Muuallakin kuopan länsiseinämässä havaittiin vahva punertavanruskea kulttuurikerros ja useita hiilijuovia, joista osa lienee tulisijojen leikkauksia. Tien länsipuolella oleva alue, joka v. 1996 oli metsäaurattu, oli nyt jo kasvanut niin umpeen, ettei siellä voinut tehdä enempää havaintoja. On kuitenkin varsin todennäköistä, että Karistajan asuinpaikka jatkuu sinne. Topografian perusteella sen voidaan olettaa jatkuvan tiestä ainakin noin 200 metriä länteen, mahdollisesti pidemmällekin. Hiekkakuopan pohjoispuolella aiemmin ollut metsäaurattu alue, jolta löytöjä tuolloin kerättiin on suureksi osaksi hävinnyt hiekanotossa. Noin 120 metriä kuopan reunasta pohjoiseen oleva kumpare oli tarkastusajankohtana laikutettu ja sieltä löydettiin Karistaja 2 -niminen asuinpaikka. Välillä olevalla taimikkoalueella ei ole ollut maanpintaa nähtävillä, mutta hyvin todennäköisesti asuinpaikkaa on myös tällä alueella. Lisäksi Karistajan asuinpaikasta luoteeseen, ylempänä mäen rinteellä olevan osittain maisemoidun hiekkakuopan itäseinämästä, n. 85 m mpy korkeudelta löydettiin inventoinnissa kvartsi-iskos, joka viittaa asuinpaikkaa olevan korkeammallakin tasolla kuin 79-83 mmpy korkeudella, jolla asuinpaikan tuhonnut hiekkakuoppa on. Tämän perusteella muinaisjäännöksen tulevassa suojelussa on syytä rauhoittaa koko em. alue suon ja n. 85 mmpy korkeuskäyrän välillä ja hiekanotto molemmista hiekkakuopista kieltää. Mainittakoon vielä, että huolimatta v. 1996 tarkastuskertomuksessa mainitusta tiedosta, ettei hiekkakuoppaa enää käytettäisi ja v. 1997 maanomistajalle lähetetystä rauhoitusilmoituksesta, kuoppaa on käytetty selvästi aivan hiljakkoin, vain muutamia päiviä ennen tarkastusajankohtaa. Kuopassa oli nähtävissä tuoreita traktorinjaljia ja kuopan reunoista sortuili vielä suurehkoja paloja muinaisjäännöstä.

21.6.2004 aamulla pidettiin Karistajan asuinpaikalla Museoviraston pyynnöstä katselmus, johon osallistuivat allekirjoittanut sekä FM Oili Forsberg Pohjois-Karjalan museosta, Kiteen kaupungin ympäristönsuojelusihteeri sekä maanomistaja Erkki Bolenz. Katselmuksen tarkoituksena oli selvittää, miksi muinaisjäännösalueetta oli tuhoutunut. Kohteeseen liittyen mukana olivat seuraavat asiakirjat: 1) Petro Pesosen laatima tarkastuskertomus v. 1996 (päivätty 14.11.1996), 2) maanomistajalle lähetetty rauhoitusilmoitus (päivätty xx.xx.1997), 3) ympäristösihteerille ja Kiteen kaupungin tekniselle osastolle lähetettyjen muinaisjäännösluetteloiden lähetekirje (päivätty 23.9.1998), 4) maa-aineslain valvontapöytäkirja (päivätty 12.11.1998) sekä 5) Petro Pesosen laatima tarkastuskertomuksen luonnos v. 2004. 2.-3.6.2004 ja 21.6.2004 välisenä aikana hiekkakuopan pohjois- ja itäseinämät oli maisemoitu, osin kuorimalla vielä lisää maata, mutta pääosin hiekkakasoilla. Tämä lienee tehty siksi, että hiekanottolupa kuuluu myös maisemointi.

Maanomistaja totesi saaneensa rauhoitusilmoituksen ja oli sitä mieltä, että ilmoituksen karttaliitteessä ollut alue oli pohjoisempina kuin hiekkakuoppa. Rauhoitusilmoituksessa ollut raja-alue käsittää pohjois-eteläsuunnassa alueen, joka on Bolenzin tontin etelärajan ja joelle johtavan tien leikkauskohdasta mitattuna n. 140 metrin ja 330 metrin välissä tien molemmin puolin. Hiekkakuopan sijainti v. 1996 oli samasta pisteestä katsottuna n. 100 metrin ja 220 metrin välisellä alueella, josta kuopan pohjoispää on edennyt v. 2004 mennessä vielä 50 metriä pohjoiseen. Lisäksi rauhoitusilmoituksessa todetaan varsin selväsanaisesti, että löytöjä on etenkin hiekkakuopan länsi- ja pohjoisreunoilta, siis juuri sieltä mihin hiekkakuoppa on laajentunut. V. 1996 tarkastuskertomuksessa ja rauhoitusilmoituksessa karttamerkki on toki hieman liian pohjoisessa ja todellisuudessa asuinpaikka sekä hiekkakuoppa ulottuvat siis n. 40 metriä etelämmäksi kuin tuolloin peruskartalle aluetta ilman GPS-laitetta pystyttiin hahmottamaan. Pohjoisen suunnassa asuinpaikka sen sijaan ulottuu ainakin sinne asti, mihin se oli kartalle tuolloinkin merkitty. Toisin sanoen, maanomistaja on tulkinut karttaa väärin ja hän vetosikin katselmuksessa kartan vaikeaselkoisuuteen ja siihen, ettei maastoon oltu tehty mitään merkintöjä muinaisjäännöksen sijainnista. Kysyttäessä miksei hän ottanut yhteyttä Museovirastoon todettaan kartan vaikeaksi lukea, hän totesi luulleensa kohteen olevan pohjoisempina. Tiensiiro on kuulemma tehty kyläläisten pyynnöstä. Tähän ei voine olla muuta syytä kuin se, että kuopasta voitaisiin ottaa lisää hiekkaa.

Maanomistajan kertoman mukaan hän on käyttänyt kuoppaa pari vuotta sitten (v. 2002), jolloin hän vei hiekkaa hevostilansa harjoitusradalle n. 40 peräkäräilyä. Kyseinen hevostila on hänen omistamansa Juholan tila Asikossa. Hänen mukaansa lähistön tilalliset eivät käytä hiekkakuoppaa. Tuoreet hiekanoton jäljet kuitenkin kertovat siitä,

että joku kuoppaa käyttää. Ympäristönsuojelusihteerin mukaan kotitarvehiekanottoa ei valvota eikä siihen tarvita lupaa. Löydöt: KM 34785: 1-19 saviastian paloja 433 kpl, saviesineen katkelmia/ palanutta savea 3 kpl, kivikirves, kiviesineen katkelma, kivilaji-iskos, piikaavin, piiveitsi, pii-iskoksia 12 kpl, kvartsiytimiä 3 kpl, kvartsi-iskoksia 30 kpl, palanutta luuta 2 kpl.

Löydöt

KM 29718: 1-41 saviastian paloja 577 kpl, piiesine, pii-iskoksia 34 kpl, kvartsi-iskoksia 52 kpl, luuesineen katkelma, palanutta luuta 28 kpl, kiillettä 2,2 g

KM 34785: 1-19 saviastian paloja 433 kpl, saviesineen katkelmia/ palanutta savea 3 kpl, kivikirves, kiviesineen katkelma, kivilaji-iskos, piikaavin, piiveitsi, pii-iskoksia 12 kpl, kvartsiytimiä 3 kpl, kvartsi-iskoksia 30 kpl, palanutta luuta 2 kpl

Kertomuksen liitteet:

Kartat: peruskarttaote 1:20000

Negatiivit ja kuvat (Pohjois-Karjalan museo):

21160:587	23	Kitee Karistaja	Hiekkakuopan itä- ja pohjoisreuna on "maisemoitu", panoraama (3/3). S-N.	21.6.2004
21160:586	23	Kitee Karistaja	Hiekkakuopan itä- ja pohjoisreuna on "maisemoitu", panoraama (2/3). S-N.	21.6.2004
21160:585	23	Kitee Karistaja	Hiekkakuopan itä- ja pohjoisreuna on "maisemoitu", panoraama (1/3). S-N.	21.6.2004
21160:552		Kitee Karistaja	Hiekkakuoppa, jonka reunoilta löytöjä. Oikealla maakasat, jotka olivat vielä tällöin tasaamatta. S-	2.6.2004
21160:551	22	Kitee Karistaja	Likamaata ja hiiltä hiekkakuopan reunassa. E-W.	2.6.2004
21160:550	21	Kitee Karistaja	Pöljän saviastia hiekkakuopan reunassa. E-W.	2.6.2004
21160:549		Kitee Karistaja	Noin 1,1 m syvä likamaakuoppa hiekkakuopan reunassa. E-W.	2.6.2004

Diat (Pohjois-Karjalan museon ja Museoviraston numeroinnit):

PKM	87:631	Kitee Karistaja	Pöljän saviastia hiekkakuopan reunassa. E-W.	2.6.2004
PKM	87:632	Kitee Karistaja	Noin 1,1 m syvä likamaakuoppa hiekkakuopan reunassa. E-W.	2.6.2004
PKM	87:633	Kitee Karistaja	Likamaata ja hiiltä hiekkakuopan reunassa. E-	2.6.2004
PKM	87:634	Kitee Karistaja	Hiekkakuoppa, jonka reunoilta löytöjä. Oikealla maakasat, jotka olivat vielä tällöin tasaamatta. S-N.	2.6.2004
PKM	87:635	Kitee Karistaja	Hiekkakuopan itä- ja pohjoisreuna on "maisemoitu". S-N.	21.6.2004
MV	54499	Kitee Karistaja	Noin 1,1 m syvä likamaakuoppa hiekkakuopan reunassa. E-W.	2.6.2004
MV	54500	Kitee Karistaja	Likamaata ja hiiltä hiekkakuopan reunassa. E-	2.6.2004
MV	54501	Kitee Karistaja	Hiekkakuoppa, jonka reunoilta löytöjä. Oikealla maakasat, jotka olivat vielä tällöin tasaamatta. S-N.	2.6.2004
MV	54502	Kitee Karistaja	Hiekkakuopan itä- ja pohjoisreuna on "maisemoitu". S-N.	21.6.2004

Perustiedot

Muinaisjäännöstyyppi: lapinraunio
Ajoitus: varhaismetallikautinen
Rauhoitusluokka: 1
Lukumäärä: 1

Peruskartta 421407 PUHOSSALO
Yhtenäiskoordinaatit p= 6895075, i= 3639442, z= 82-83
Koordinaattien selite: Keskikoordinaatit
Sijainti: Kiteen kirkosta noin 25 km länsiluoteeseen.
Rekisterikylä: Puhossalo
Kiinteistöt: 26042200140041

Lyhyt kohdekuvaus: Lapinraunio sijaitsee Pyhäjärvestä Oriveteen laskevan Karistajanjoen suulla, Oriveden Enanlahden rannalla, joen pohjoisrannalla. Lapinraunio sijaitsee pienellä, noin 30 x 40 m:n kokoisella kalliokumpareella, joka työntyy länteen Karistajanjoen pohjoispuolisella Siliänkankaalla. Lapinraunio on kumpareen korkeimmalla kohdalla, lähellä kumpareen pohjoispuolella olevaa Kalliolahtea. Kumpare kohoaa noin 7 m Orivettä ylemmäksi. Maisema kumpareelta on kaunis. Lapinraunio on kooltaan noin 6 x 6 m; se on matala, korkeudeltaan ehkä vain noin 50 cm. Se on rakennettu kokonaan kalliopohjalle, keskimäärin 20-30 cm halkaisijaltaan olevista kivistä. Lapinraunion pohjoispuolella on ehkä "laatikkomainen" rakennelma, joka on tehty suuremmista kivistä. Rakennelman onkooltaan noin 2 x 2 m. Tämä kiveys on rakennettu ikäänkuin lapinraunion jatkeeksi. Lapinrauniokohde liittyy Karistajanjoen - Enanlahden muinaisjäännöskeskittymään, johon kuuluu lisäksi toinenkin lapinraunio Kiukuunniemessä sekä useita kivi- ja varhaismetallikautisia asuinpaikkoja.

Tutkimukset

Petro Pesonen, tarkastus 1996. Lapinraunio sijaitsee n. 25 km Kiteen kirkolta länsiluoteeseen, Pyhäjärvestä Oriveteen laskevan Karistajanjoen suulla, Oriveden Enanlahden rannalla, joen pohjoisrannalla. Lapinraunio löytyi 22.9.1996 tarkastaessani Karistajan (Kitee 36) kivikautisen asuinpaikan lähimaastoa.

Röykkiö sijaitsee pienellä, n. 30 x 40 m kokoisella kalliokumpareella, joka työntyy länteen Karistajanjoen pohjoispuolisella Siliänkankaalla. Röykkiö on kumpareen korkeimmalla kohdalla, lähellä kumpareen pohjoispuolella olevaa Kalliolahtea. Kumpare kohoaa n. 7 m Orivettä ylemmäs.

Röykkiö on kooltaan n. 6 x 6 m ; se on matala, korkeudeltaan ehkä vain n. 50 cm. Se on rakennettu kokonaan kalliopohjalle, keskimäärin 20-30 cm halkaisijaltaan olevista kivistä. Röykkiön pohjoispuolella on ehkä laatikkomainen rakennelma, tehty suuremmista kivistä, kooltaan n. 2 x 2 m. Tämä kiveys on rakennettu ikäänkuin röykkiön jatkeeksi.

Kalliolahden pohjukkaan on rakennettu suuri huvila / omakotitalo ja sen lähes yhtä suuri piharakennus. Tapasin talon emännän, Aila Polenzin, joka oli keräämässä kalliolta sammalta. Hän kertoi, ettei röykkiöstä ole mitään tietoa aiemmin ja lupasi olla keräämättä sammalta juuri röykkiön kohdalta. Tosin juuri röykkiön tienoilla sitä ei juuri olekaan, esim. itse röykkiö ei ole peittynyt yhtenäiseen sammalpeitteeseen.

Lapinrauniokohde liittyy Karistajanjoen-Lopolammen-Enanlahden muinaisjäännöskeskittymään, johon kuuluu lisäksi toinen lapinraunio Kiukuunniemessä (Kitee 15), vain vajaa 2 km pohjoiseen, varhaismetallikautinen asuinpaikka Siliänkangas (Kitee 35) sekä kaksi kivikautista asuinpaikkaa, Karistaja (Kitee 36) ja Lopola (Kitee 13). Varsinkin Lopolammen ympäristöstä lienee löydettävissä lisää esihistoriallisia asuinpaikkoja. Lapinraunioille sopivia kalliopaljastumia löytyy lisää pitkin Enanlahden rantaa.

Suojelun kannalta on huomioitava, että lapinraunio kuuluu melkein Polenzien talon pihapiiriin tai ainakin käyttöalueeseen. Itse kalliokumpare on kuitenkin vapaa kaikesta rakennustoiminnasta ja maisema kumpareelta on kaunis. Itse röykkiö kuuluu rauhoitusluokkaan 1 ja muinaisjäännösalueeksi tulisi muodostaa koko kalliokumpare.

Petro Pesonen, inventointi 2004. Kalliolahden varhaismetallikautinen lapinraunio tarkastettiin Kiteen inventoinnissa 3.6.2004. Mukana tarkastuksessa oli allekirjoittaneen lisäksi inventointiharjoittelija Tiina Kinnunen. Raunion todettiin olevan ennallaan kauniissa maisemassa vain hieman entistä jäkälöityneempänä.

Löydöt**Kertomuksen liitteet:**

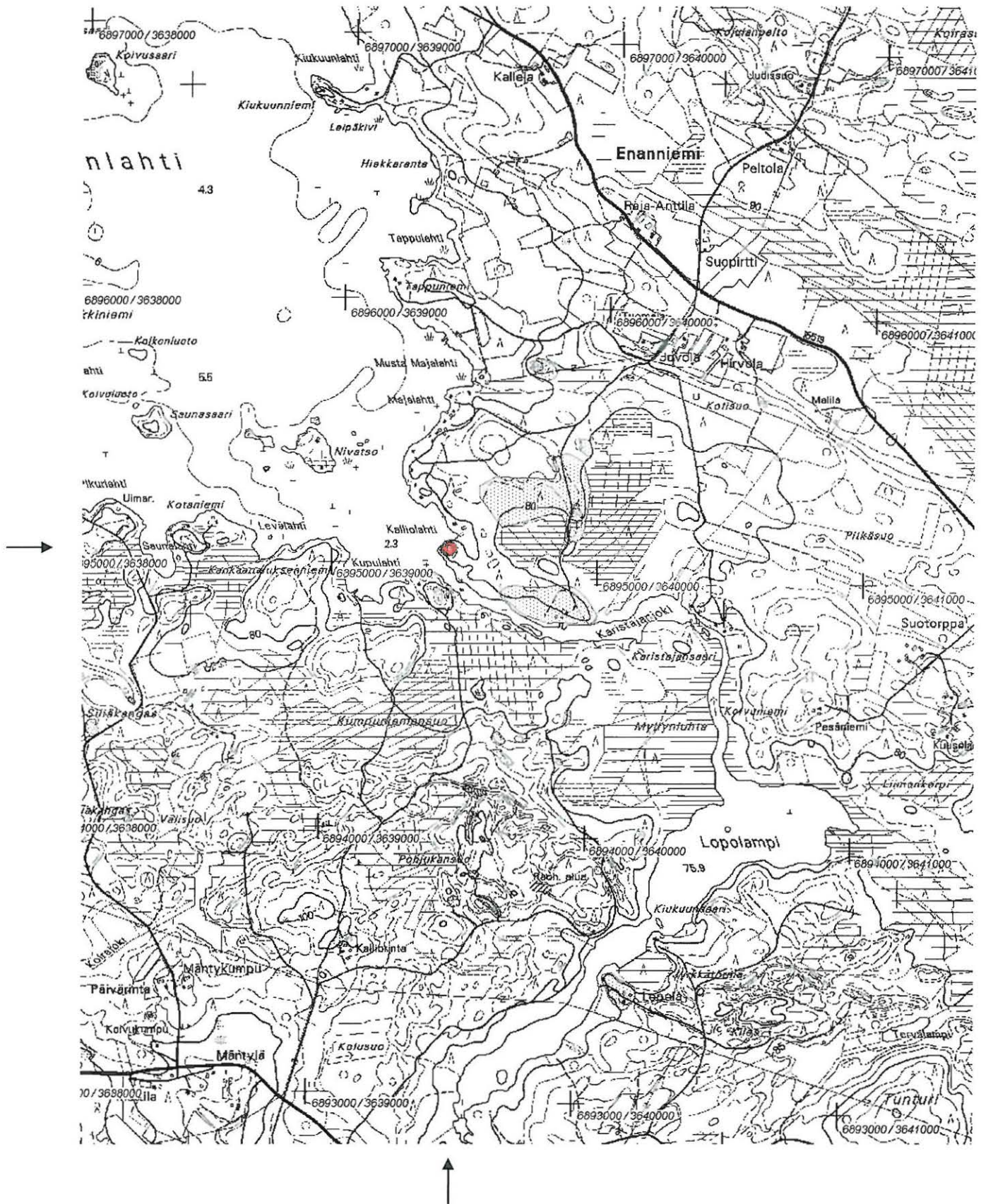
Kartat: peruskarttaote 1:20000

Negatiivit ja kuvat (Pohjois-Karjalan museo):

21160:554	Kitee Kalliolahti	Lapinraunio rantakalliolla. S-N.	3.6.2004
21160:553	Kitee Kalliolahti	Lapinraunio rantakalliolla. NE-SW.	3.6.2004

Diat (Pohjois-Karjalan museon ja Museoviraston numeroinnit):

PKM	87:636	Kitee Kalliolahti	Lapinraunio rantakalliolla. NE-SW.	3.6.2004
PKM	87:637	Kitee Kalliolahti	Lapinraunio rantakalliolla. S-N.	3.6.2004
MV	54503	Kitee Kalliolahti	Lapinraunio rantakalliolla. NE-SW.	3.6.2004
MV	54504	Kitee Kalliolahti	Lapinraunio rantakalliolla. S-N.	3.6.2004



Ote peruskartasta 4214 07 PUHOSSALO (1:20 000). Kohde merkitty punaisella värillä.

38 Kitee Kallio**260010038****Perustiedot**

Muinaisjäännöstyyppi: asuinpaikka
Ajoitus: historiallinen
Rauhoitusluokka: 2
Lukumäärä: 1

Peruskartta 423201 TOLOSENMÄKI
Yhtenäiskoordinaatit p= 6900045, i= 3665619, z= 105-110
Koordinaattien selite: Keskikoordinaatit
Sijainti: Kiteen kirkosta noin 8 km pohjoiseen.
Rekisterikylä: Haarajärvi
Kiinteistöt: 26040200100020

Lyhyt kohdekuvaus: Asuinpaikka sijaitsee Haarajärven pohjoispäästä noin 300 m koilliseen. Asuinpaikka-alue on tilan päärakennuksen ja järven rannan väliseltä hiesupitoisella pellolla. Peltto viettää tavallaan tasanteittain lounaaseen järven rantaa kohden.

Tutkimukset

Martti Koponen, Hannu Poutiainen & Risto Kupiainen, inventointi 1992. Kallion tila, jonka maalta artefaktit löytyivät, sijaitsee 8 km Kiteen kirkolta pohjoiseen ja Haarajärven pohjoispäästä noin 300 m koilliseen. Kohde sijaitsee tilan päärakennuksen ja järvenrannan välisellä hiesupitoisella pellolla. Peltto viettää tavallaan tasanteittain lounaaseen järvenrantaa kohden. Löydöt: KM 27645: 1-4 saviastianpaloja 15 kpl, pii-iskos.

Kohdetta ei tarkastettu v. 2004 inventoinnissa.

Löydöt

KM 27645: 1-4 saviastianpaloja 15 kpl, pii-iskos

Kertomuksen liitteet:

Kartat: peruskarttaote 1:20000

Negatiivit ja kuvat (Pohjois-Karjalan museo):

Diat (Pohjois-Karjalan museon ja Museoviraston numeroinnit):

Kitee Kallio – historiallisen ajan asuinpaikka.



Ote peruskartasta 4232 01 TOLOSENMÄKI (1:20 000). Kohde merkitty punaisella värillä.

39 Kitee Pajalahti**260010039****Perustiedot**

Muinaisjännöstyyppi: asuinpaikka
Ajoitus: historiallinen
Rauhoitusluokka: 2
Lukumäärä: 1

Peruskartta 421410 SUOPARSAARI
Yhtenäiskoordinaatit p= 6889194, i= 3669182, z= 85
Koordinaattien selite: Keskikoordinaatit
Sijainti: Kiteen kirkosta noin 10 km luoteeseen.
Rekisterikylä: Suorlahti
Kiinteistöt: 26042900060014

Lyhyt kohdekuvaus: Asuinpaikka sijaitsee Oriveden Muljulanselälle pistävien Paksunniemen ja Riuskunniemen välisessä kainalossa, Immolan tilan luoteis-pohjoispuolisella pellolla. Peltolohko, jolta löydöt ovat tulleet esille, on hiesu-hietapitoinen ja jokseenkin tasainen. Löytöpaikka on järven rannasta 50-100 m päässä.

Tutkimukset

Martti Koponen, Hannu Poutiainen & Risto Kupiainen, inventointi 1993. Kohde sijaitsee Kiteen kirkolta 10 km luoteeseen. Immolan tila on Oriveden Muljulanselälle luoteeseen pistävien Paksunniemen ja Riuskunniemen välisessä kainalossa, ja löytöpaikka tilan pohjois-luoteispuolisella pellolla. Hiesu-hietapitoinen peltolohko, jolta löydöt poimittiin, on jokseenkin tasainen viettäen kuitenkin loivasti kaakkoon - mutta vähän muuallekin. Jyrkemmät rinteet ovat löytöpaikan järvenpuoleisella sivulla - rantaan on matkaa 50-100 m. Löydöt: KM 28714: 1-4 saviastian paloja 7 kpl, piitä 1 kpl.

Kohdetta ei tarkastettu v. 2004 inventoinnissa.

Löydöt

KM 28714: 1-4 saviastian paloja 7 kpl, piitä 1 kpl

Kertomuksen liitteet:

Kartat: peruskarttaote 1:20000

Negatiivit ja kuvat (Pohjois-Karjalan museo):

Diat (Pohjois-Karjalan museon ja Museoviraston numeroinnit):

Kitee Pajalahti – historiallisen ajan asuinpaikka.



Ote peruskartasta 4214 10 SUOPARSAARI (1:20 000). Kohde merkitty punaisella värillä.

40 Kitee Vaaranmäki**260010040****Perustiedot**

Muinaisjäännöstyyppi: asuinpaikka
Ajoitus: historiallinen
Rauhoitusluokka: 2
Lukumäärä: 1

Peruskartta 423106 KITEENLAHTI
Yhtenäiskoordinaatit p= 6889195, i= 3669185, z= 107
Koordinaattien selite: Keskikoordinaatit
Sijainti: Kiteen kirkosta noin 20 km kaakkoon.
Rekisterikylä: Kiteenlahti
Kiinteistöt: 26040900060029

Lyhyt kohdekuvaus: Asuinpaikka sijaitsee Kiteenjärven eteläpuolella, Vaaranmäen korkeimmalla kohdalla olevalla peltotasanteella, Kiteenlahden rannasta noin 800 m:n päässä ja Hyypiijärven rannasta noin 600 m:n päässä. Kiteenjärvi on laskettu järvi ja aiemmin se on ilmeisesti ulottunut aivan Vaaranmäen juurelle asti. Asuinpaikkalöydöt ovat tulleet esille peltotasanteelta, joka on Vaaranmäen korkeimmalla kohdalla; tasannetta ympäröivät rinteet ovat varsin jyrkät kaikilla suunnilla.

Tutkimukset

Martti Koponen, Hannu Poutiainen & Risto Kupiainen, inventointi 1993. Vaaranmäki on osa harjumaista, luode-kaakkosuuntaista (moreeni?)maastomuodostelmaa, joka on Kiteenjärven eteläpuolella ja muodostaa kynnyksen Hyypiinjärven ja Kiteenjärven välille. Vaaranmäelle kertyy Kiteen kirkolta matkaa 20 km kaakon suuntaan. Löydöt kerättiin peltotasanteelta, joka on Vaaranmäen korkeimmalla kohdalla; tasannetta ympäröivät rinteet ovat varsin jyrkät kaikilla suunnilla. Paikalta on Kiteenlahden rannalle 900 m ja Hyypiillekin 600 m. Kiteenjärvi on kuitenkin laskettu, ja se on ulottunut nähtävästi ennen laskua aivan Vaaranmäen juurelle. Löydöt: KM 28716: 1-7 saviastian paloja 30 kpl, pronssisormuksia 2 kpl, kuonaa ja kuonaantunutta savea 2 kpl.

Kohdetta ei tarkastettu v. 2004 inventoinnissa.

Löydöt

KM 28716: 1-7 saviastian paloja 30 kpl, pronssisormuksia 2 kpl, kuonaa ja kuonaantunutta savea 2 kpl

Kertomuksen liitteet:

Kartat: peruskarttaote 1:20000

Negatiivit ja kuvat (Pohjois-Karjalan museo):

Diat (Pohjois-Karjalan museon ja Museoviraston numeroinnit):

Kitee Vaaranmäki – historiallisen ajan asuinpaikka.



Ote peruskartasta 4231 06 KITEENLAHTI (1:20 000). Kohde merkitty punaisella värillä.



41 Kitee Pääpäri 2**1000003026****Perustiedot**

Muinaisjäännöstyyppi: asuinpaikka
Ajoitus: kivikautinen
Rauhoitusluokka: 2
Lukumäärä: 1

Peruskartta 421312 PUHOS
Yhtenäiskoordinaatit p= 6887133, i= 3654122, z= 84-86
Koordinaattien selite: Keskikoordinaatit
Sijainti: Kiteen kirkosta noin 11,6 km lounaaseen.
Rekisterikylä: Niinikumpu
Kiinteistöt: 26041700050030

Lyhyt kohdekuvaus: Asuinpaikka sijaitsee Ätäsköjärven Koivikkolahdensen länsirannalla, Pääpäriin talosta 280 metriä itään, traktorivajan itäpuolella. Löytöjä on tullut törmällä pohjois-eteläsuuntaisesti kulkevalta tarktoritieltä, joka johtaa pohjoisempaan oleville pelloille. Asuinpaikka lienee muinaisella Ätäskön rantaterassilla, joka jatkuu löytökohdan pohjois- ja luoteispuolella hieman juoksuhautojen, hiekkakuoppien ja pihatantereen rikkomana. Asuinpaikan laajuudeksi voi arvioida noin 30 x 10 metriä. Asuinpaikasta vajaa 200 metriä etelään, peltolaakson toisella laidalla on Pääpäriin vanhastaan tunnettu asuinpaikka. Löydöt ovat kvartsiä.

Tutkimukset

Petro Pesonen, inventointi 2004. Asuinpaikka löytyi Kiteen inventoinnissa 18.5.2004. Asuinpaikka sijaitsee Ätäsköjärven Koivikkolahdensen länsirannalla, Pääpäriin talosta 280 metriä itään, traktorivajan itäpuolella. Löytöjä saatiin vajan itäpuolella pellonreunan yläpuolella olevalla törmällä pohjois-eteläsuuntaisesti kulkevalta tarktoritieltä, joka johtaa pohjoisempaan oleville pelloille. Löytöjä oli hienossa hiekassa n. 15 metrin matkalla. Asuinpaikka on mitä ilmeisimmin muinaisella Ätäskön rantaterassilla, joka jatkuu löytökohdan pohjois- ja luoteispuolella hieman juoksuhautojen, hiekkakuoppien ja pihatantereen rikkomana. Kauempaa löytöjä ei kuitenkaan tullut. Asuinpaikan laajuudeksi voi alustavasti arvioida noin 30 x 10 metriä. Asuinpaikasta vajaa 200 metriä etelään, peltolaakson toisella laidalla on Pääpäriin vanhastaan tunnettu asuinpaikka. Löydöt: KM 34786 kvartsi-iskoksia 5 kpl.

Löydöt

KM 34786 kvartsi-iskoksia 5 kpl

Kertomuksen liitteet:

Kartat: peruskarttaote 1:20000

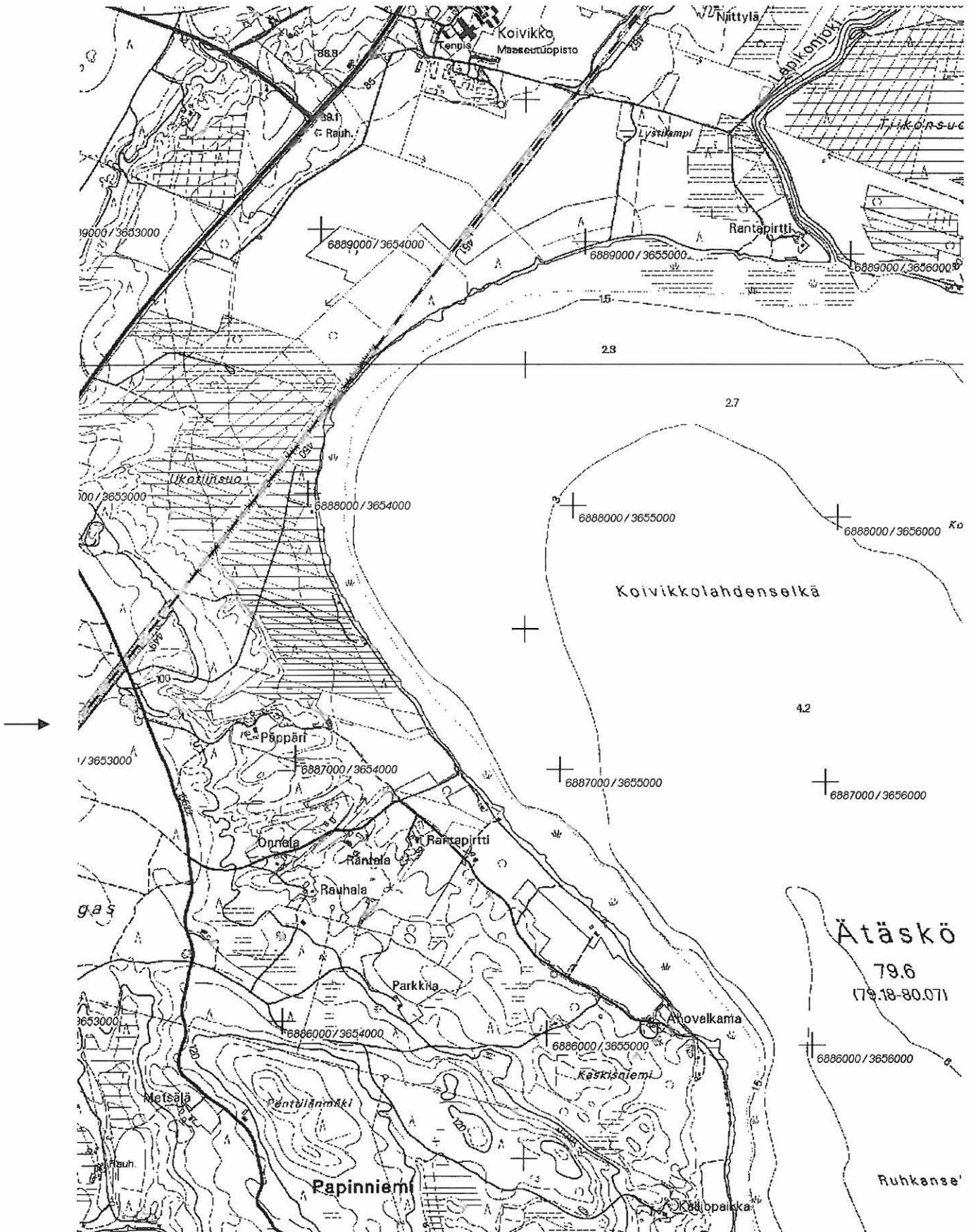
Negatiivit ja kuvat (Pohjois-Karjalan museo):

21160:507	Kitee Pääpäri 2	Asuinpaikka vajan oikealla puolella törmällä. SE-NW.	19.5.2004
21160:506	Kitee Pääpäri 2	Asuinpaikka vajan oikealla puolella törmällä. SE-NW.	19.5.2004
21160:505	24 Kitee Pääpäri 2	Asuinpaikka vajan oikealla puolella törmällä. SE-NW.	19.5.2004

Diat (Pohjois-Karjalan museon ja Museoviraston numeroinnit):

PKM 87:638	Kitee Pääpäri 2	Asuinpaikka vajan oikealla puolella törmällä. SE-NW.	19.5.2004
------------	-----------------	--	-----------

Kitee Pääpäri 2 – kivikautinen asuinpaikka.



Ote peruskartasta 4213 12 PUHOS (1:20 000). Kohde merkitty punaisella värillä.

42 Kitee Rantala**1000003027****Perustiedot**

Muinaisjännöstyyppi: asuinpaikka
Ajoitus: kivikautinen
Rauhoitusluokka: 2
Lukumäärä: 1

Peruskartta 421312 PUHOS
Yhtenäiskoordinaatit p= 6886880, i= 3654380, z= 82-83
Koordinaattien selite: Keskikoordinaatit
Sijainti: Kiteen kirkosta noin 11,4 km lounaaseen.
Rekisterikylä: Niinikumpu
Kiinteistöt: 26041700080012

Lyhyt kohdekuvaus: Asuinpaikka sijaitsee Ätäskö-järven Koivikkolahdensen länsirannalla, hiekkapellolla Rantalan talosta 240 metriä koilliseen. Löytöjä on tullut peltoniemen nokalta, Pääpärin ja Rantapirtin talojen välisen peltotien lounaispuolelta, n. 20 x 60 metrin kokoiselta alueelta. Löydöt ovat kvartseja ja piitä.

Tutkimukset

Petro Pesonen, inventointi 2004. Rantalan kivikautinen asuinpaikka löytyi Kiteen inventoinnissa 19.5.2004. Asuinpaikka sijaitsee Ätäskö-järven Koivikkolahdensen länsirannalla, hiekkapellolla Rantalan talosta 240 metriä koilliseen. Löytöjä kertyi peltoniemen nokalta, Pääpärin ja Rantapirtin talojen välisen peltotien lounaispuolelta, n. 20 x 60 metrin kokoiselta alueelta. Löydöt: KM 34787: 1-3 piiesine, kvartsesine, kvartsi-iskoksia 8 kpl.

Löydöt

KM 34787: 1-3 piiesine, kvartsesine, kvartsi-iskoksia 8 kpl

Kertomuksen liitteet:

Kartat: peruskarttaote 1:20000

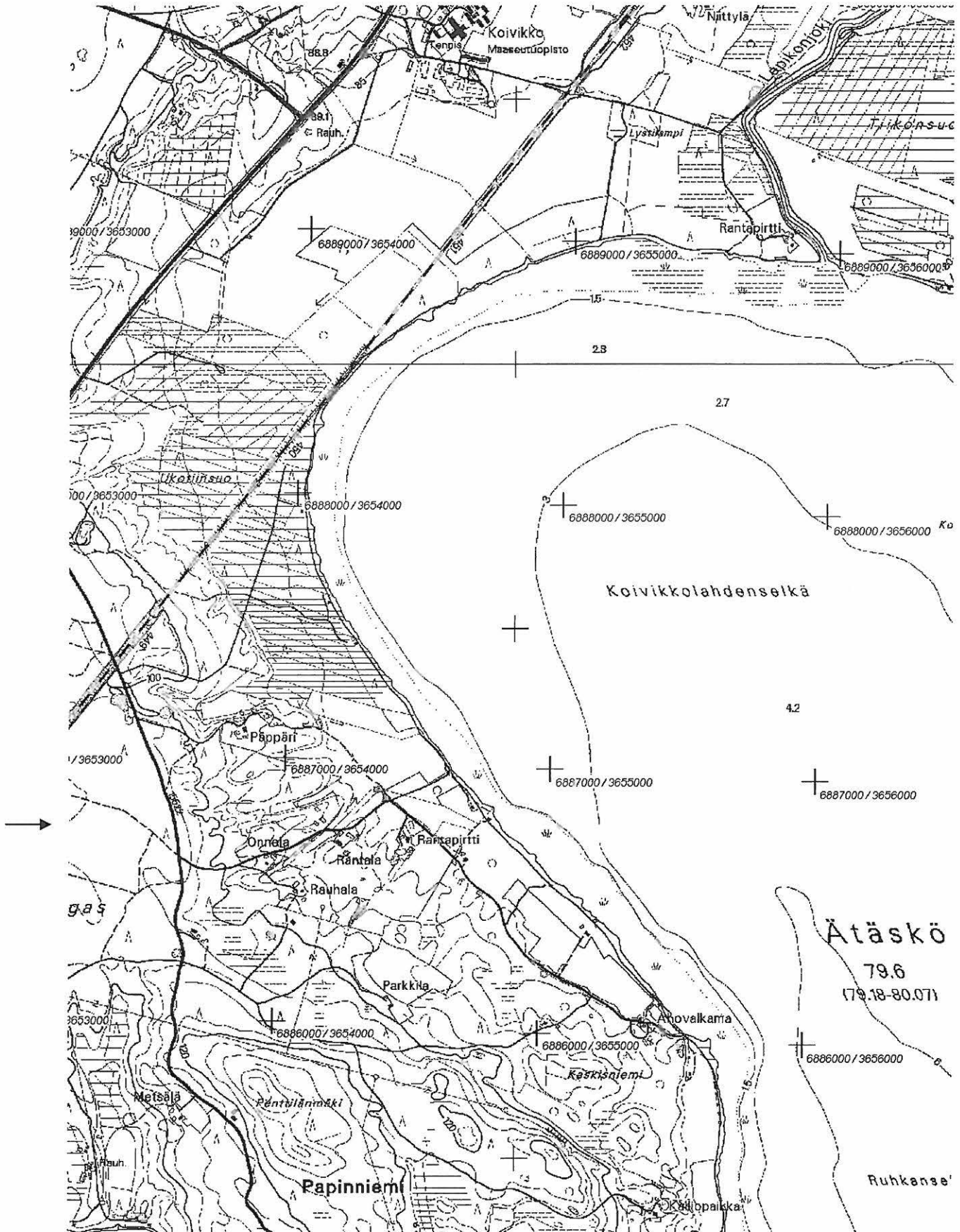
Negatiivit ja kuvat (Pohjois-Karjalan museo):

21160:504 25 Kitee Rantala Asuinpaikka kuvan edustan pellolla. SE-NW. 19.5.2004

Diat (Pohjois-Karjalan museon ja Museoviraston numeroinnit):

PKM 87:639 Kitee Rantala Asuinpaikka kuvan edustan pellolla. SE-NW. 19.5.2004

Kitee Rantala – kivikautinen asuinpaikka.



Ote peruskartasta 4213 12 PUHOS (1:20 000). Kohde merkitty punaisella värillä.



43 Kitee Uitonkangas**1000003028****Perustiedot**

Muinaisjäännöstyyppi: asuinpaikka
Ajoitus: varhaismetallikautinen
Rauhoitusluokka: 2
Lukumäärä: 1

Peruskartta 421407 PUHOSSALO
Yhtenäiskoordinaatit p= 6897830, i= 3639363, z= 79-82
Koordinaattien selite: Keskikoordinaatit
Sijainti: Kiteen kirkosta noin 26,3 km länsiluoteeseen.
Rekisterikylä: Haapasalmi
Kiinteistöt: 26043800010025

Lyhyt kohdekuvaus: Asuinpaikka sijaitsee aiemmin Rääkkylään kuuluneessa Asikon saarella, Enanniemen ja Asikon välissä olevan Asikonlammen itärannalla, saarelle johtavalta sillalta 180-200 metriä pohjoiseen, Uitonkankaan luoteisreunalla. Uitonkangas on kivikkoisen, mutta hiekkapohjainen kumpare mantereeseen ja saaren välisen salmen pohjoispuolella. Uitonkangas lienee aiemmin ollut saari leveämmässä salmessa, asuinpaikka on sijainnut tuon muinaisen salmen etelärannalla, josta löytyi ympäristöään hiekkaisemmasta kohdasta metsänäestysvaoista, suhteellisen pieneltä alalta, n. 20 x 30 metrin laajuiselta alalta keramiikkaa ja kvartssia, mm. tasakantaisen nuolenkärjen teelmän katkelma. Keramiikka on ST -keramiikkaa, joka yhdessä kärjen kanssa ajoittaa asuinpaikan varhaismetallikautiseksi.

Tutkimukset

Petro Pesonen, inventointi 2004. Asuinpaikka löytyi Kiteen inventoinnissa 3.6.2004. Mukana inventoimassa oli allekirjoittaneen lisäksi inventointiharjoittelija Tiina Kinnunen. Asuinpaikka sijaitsee aiemmin Rääkkylään kuuluneessa Asikon saarella, Enanniemen ja Asikon välissä olevan Asikonlammen itärannalla, saarelle johtavalta sillalta 180-200 metriä pohjoiseen, Uitonkankaan luoteisreunalla. Uitonkangas on kivikkoisen, mutta hiekkapohjainen kumpare mantereeseen ja saaren välisen salmen pohjoispuolella. Tarkastushetkellä kangas oli laikutettu. Uitonkangas lienee aiemmin ollut saari leveämmässä salmessa, asuinpaikka on sijainnut tuon muinaisen salmen etelärannalla. Täältä löytyi ympäristöään hiekkaisemmasta kohdasta, suhteellisen pieneltä alalta, n. 20 x 30 metrin laajuiselta alalta keramiikkaa ja kvartssia, mm. tasakantaisen nuolenkärjen teelmän katkelma. Keramiikka on ST -keramiikkaa, joka yhdessä kärjen kanssa ajoittaa asuinpaikan varhaismetallikautiseksi. Varsinaisen asuinpaikan lisäksi pari hieman epämääräistä kvartssia löytyi kankaan eteläreunalta ja tien itäpuolelta, joka myös olisi otollinen asuinpaikaksi. Näiden kvartsien löytökohdat ovat: p= 6897812, i= 3639430 ja p= 6897761, i= 3639409. Löydöt: KM 34788: 1-5 saviastian paloja 115 kpl, tasakantaisen kvartsinuolenkärjen katkelma, kvartsi-iskoksia 32 kpl.

Löydöt

KM 34788: 1-5 saviastian paloja 115 kpl, tasakantaisen kvartsinuolenkärjen katkelma, kvartsi-iskoksia 32 kpl

Kertomuksen liitteet:

Kartat: peruskarttaote 1:20000

Negatiivit ja kuvat (Pohjois-Karjalan museo):

21160:558	Kitee Uitonkangas	Asuinpaikka törmän reunalla. SW-NE.	3.6.2004
21160:557	Kitee Uitonkangas	Asuinpaikka äestysalueella Uitonkankaan länsipäässä. NE-SW.	3.6.2004

Diat (Pohjois-Karjalan museon ja Museoviraston numeroinnit):

PKM	87:640	Kitee Uitonkangas	Asuinpaikka äestysalueella Uitonkankaan länsipäässä. NE-SW.	3.6.2004
PKM	87:641	Kitee Uitonkangas	Asuinpaikka törmän reunalla. SW-NE.	3.6.2004
MV	54505	Kitee Uitonkangas	Asuinpaikka äestysalueella Uitonkankaan länsipäässä. NE-SW.	3.6.2004
MV	54506	Kitee Uitonkangas	Asuinpaikka törmän reunalla. SW-NE.	3.6.2004

44 Kitee Karistaja 2**1000003029****Perustiedot**

Muinaisjäännöstyyppi: asuinpaikka
Ajoitus: kivikautinen
Rauhoitusluokka: 2
Lukumäärä: 1

Peruskartta 421407 PUHOSSALO
Yhtenäiskoordinaatit p= 6895477, i= 3639934, z= 80-83
Koordinaattien selite: Keskikoordinaatit
Sijainti: Kiteen kirkosta noin 25,2 km länsiluoteeseen.
Rekisterikylä: Puhossalo
Kiinteistöt: 26042200140053

Lyhyt kohdekuvaus: Asuinpaikka sijaitsee Oriveden Enanlahden itärannalla, Karistajanjoen suulta n. 700 m koilliseen, joen pohjoisrannalla olevan suoalueen - muinaisen lahden - länsirannalla. Asuinpaikalta vajaa 200 m etelään on rikas Karistajan asuinpaikka. Kohde on pieni metsä-äestetty kumpare Karistajanjoen rantaan johtavan tien itäpuolella. Löytöjä oli hienossa, joskin kivikkoisessa hiekassa harvakseltaan kumpareen itäreunalla, lähinnä sen alaliepeellä.

Tutkimukset

Petro Pesonen, inventointi 2004. Asuinpaikka löytyi Kiteen inventoinnissa 2.6.2004. Mukana inventoimassa oli allekirjoittaneen lisäksi inventointiharjoittelija Tiina Kinnunen. Asuinpaikka sijaitsee Oriveden Enanlahden itärannalla, Karistajanjoen suulta n. 700 m koilliseen, joen pohjoisrannalla olevan suoalueen - muinaisen lahden - länsirannalla. Asuinpaikalta vajaa 200 m etelään on rikas Karistajan asuinpaikka. Kohde on pieni metsä-äestetty kumpare Karistajanjoen rantaan johtavan tien itäpuolella. Löytöjä oli hienossa, joskin kivikkoisessa hiekassa harvakseltaan kumpareen itäreunalla, lähinnä sen alaliepeellä. Löydöt: KM 34789 kvartsi-iskoksia 6 kpl.

Löydöt

KM 34789 kvartsi-iskoksia 6 kpl

Kertomuksen liitteet:

Kartat: peruskarttaote 1:20000

Negatiivit ja kuvat (Pohjois-Karjalan museo):

Diat (Pohjois-Karjalan museon ja Museoviraston numeroinnit):

45 Kitee Musta Majalahti**1000003030****Perustiedot**

Muinaisjännöstyyppi: asuinpaikka
Ajoitus: kivikautinen
Rauhoitusluokka: 2
Lukumäärä: 1

Peruskartta 421407 PUHOSSALO
Yhtenäiskoordinaatit p= 6895763, i= 3639769, z= 80-84
Koordinaattien selite: Keskikoordinaatit
Sijainti: Kiteen kirkosta noin 25,5 km länsiluoteeseen.
Rekisterikylä: Puhossalo
Kiinteistöt: 26042200140051
 26042200140053

Lyhyt kohdekuvaus: Asuinpaikka sijaitsee Oriveden Enanlahden ja Mustan Majalahden itärannalla Karistajanjoen suusta 800 m koilliseen ja Tuomelan talosta 400 m länsilounaaseen. Maataloilta Oriveden rantaan kulkevan voimalinjan alapuolelle on kaivettu vesijohtokaivanto ja kaivannon eteläpuolinen kangas on laikutettu. Kaivannon ja laikutuksen pohjoispuolella kohoaa kalliokumpare, jolla kasvaa harvaa metsää. Kumpareen itäpuolella ja koillispuolella on muutamia laikkuja, joissa maaperä on paljastunut. Kumpareen länsipuolella, ennen Oriveden rantaa, on pieni peltoalue. Maaperä alueella on hieman kivikkoista hienoa hiekkaa. Laikutusalueelta löytyi harvakseltaan kvartseja n. 50 x 30 metrin alueelta kumpareen eteläreunaa myötäillen. Kumpareen itä- ja koillisreunan laikuista löytyi kvartsin lisäksi tyypillistä kampakeramiikkaa soraisesta hiekkamaasta. Pintalöytöjen perusteella asuinpaikan laajuus on noin 60 x 80 metriä.

Tutkimukset

Petro Pesonen, inventointi 2004. Mustan Majalahden kivikautinen asuinpaikka löytyi Kiteen inventoinnissa 2.6.2004. Mukana inventoimassa oli allekirjoittaneen lisäksi inventointiharjoittelija Tiina Kinnunen. Asuinpaikka sijaitsee Oriveden Enanlahden ja Mustan Majalahden itärannalla Karistajanjoen suusta 800 m koilliseen ja Tuomelan talosta 400 m länsilounaaseen. Maataloilta Oriveden rantaan kulkevan voimalinjan alapuolelle on kaivettu vesijohtokaivanto ja kaivannon eteläpuolinen kangas on laikutettu. Kaivannon ja laikutuksen pohjoispuolella kohoaa kalliokumpare, jolla kasvaa harvaa metsää. Kumpareen itäpuolella ja koillispuolella on muutamia laikkuja, joissa maaperä on paljastunut. Kumpareen länsipuolella, ennen Oriveden rantaa, on pieni peltoalue. Maaperä alueella on hieman kivikkoista hienoa hiekkaa. Laikutusalueelta löytyi harvakseltaan kvartseja n. 50 x 30 metrin alueelta kumpareen eteläreunaa myötäillen. Kumpareen itä- ja koillisreunan laikuista löytyi kvartsin lisäksi tyypillistä kampakeramiikkaa soraisesta hiekkamaasta. Pintalöytöjen perusteella asuinpaikan laajuus on noin 60 x 80 metriä. Metsälaikutusta oli tehty laajemminkin asuinpaikan eteläpuolisella kankaalla, josta ei kuitenkaan löytynyt mitään erityistä. 300 metrin päässä kaakossa on Karistaja 2 -niminen asuinpaikka ja siitä etelään Karistajan laaja asuinpaikka. Löydöt: KM 34790: 1-2 saviastian paloja 2 kpl, kvartsi-iskoksia 22 kpl.

Löydöt

KM 34790: 1-2 saviastian paloja 2 kpl, kvartsi-iskoksia 22 kpl

Kertomuksen liitteet:

Kartat: peruskarttaote 1:20000

Negatiivit ja kuvat (Pohjois-Karjalan museo):

Diat (Pohjois-Karjalan museon ja Museoviraston numeroinnit):

Kitee Musta Majalahti – kivikautinen asuinpaikka.



Ote peruskartasta 4214 07 PUHOSSALO (1:20 000). Kohde merkitty punaisella värillä.

Perustiedot

Muinaisjäännöstyyppi: asuinpaikka
Ajoitus: kivikautinen
Rauhoitusluokka: 1
Lukumäärä: 1

Peruskartta 421407 PUHOSSALO
Yhtenäiskoordinaatit p= 6894295, i= 3639678, z= 82-90
Koordinaattien selite: Keskikoordinaatit
Sijainti: Kiteen kirkosta noin 25 km länsiluoteeseen.
Rekisterikylä: Leinävaara
Kiinteistöt: 26041300010045
 26041300010055

Lyhyt kohdekuvaus: Asuinpaikka sijaitsee Pyhjärven ja Oriveden välisen vesireitin varrella, Karistajanjoen etelärannalla, joen rannasta n. 400 m päässä. Joen ja asuinpaikkakankaan välillä on suoalue, Kumpuniemensuo. Asuinpaikalla on kolme erillistä asumuspainannealuetta täysin ehjässä mäntykangasmaastossa kahdella eri korkeudella olevalla muinaisrantaterassilla. Painanteisiin tehdyistä koekuopista on löytöinä tyypillistä kampakeramiikkaa, piitä, kvartseja ja palanutta luuta. Kokonaisuudessaan Kumpuniemensuon asuinpaikka on seitsemällä asumuspainanteellaan Kiteen painannerikkain asuinpaikka. Ympäristö on täysin ehjänä säilynyt ja maisemallisuudessaan asuinpaikka kuuluu selvästi ensimmäiseen muinaisjäännösluokkaan.

Tutkimukset

Petro Pesonen, inventointi 2004. Kumpuniemensuon asuinpaikka löytyi Kiteen inventoinnissa 1.6.2004. Mukana inventoimassa oli inventointiharjoittelija Tiina Kinnunen. Asuinpaikka sijaitsee Pyhjärven ja Oriveden välisen vesireitin varrella, Karistajanjoen etelärannalla, joen rannasta n. 400 m päässä. Joen ja asuinpaikkakankaan välillä on suoalue, Kumpuniemensuo. Asuinpaikalla on kolme erillistä asumuspainannealuetta täysin ehjässä mäntykangasmaastossa kahdella eri korkeudella olevalla muinaisrantaterassilla. Pohjoinen kohde on yksittäinen asumuspainanne kohdassa p= 6894370, i= 3639741, alemmalla rantaterassilla n. 82-83 m mpy korkeudella. Painanteen koko on n. 5 x 7 metriä ja se sijaitsee suuren haljenneen siirtolohkareen länsipuolella. Painanteeseen tehdyissä koekuopissa oli likamaata, muttei löytöjä. Lounaisella kohteella, samalla rantaterassilla, on kaksi varsin selkeää, suurta asumuspainannetta, joista ensimmäinen on kooltaan 6 x 11 m. Pituuteen sisältyy n. 3 metrin mittainen "eteispainanne". Painanteen koordinaatit ovat p= 6894361, i= 3639677. Painanteen keskelle tehdyssä koekuopassa oli likamaata ja palanutta luuta, jota ei kuitenkaan saatu talteen. Rannan puoleiselle vallille tehdyssä koekuopassa oli löyhää sorahiekkaa, josta tuli löytöjä (KM 34971: 1-5). 6 metrin päässä isosta painanteesta on pienempi painanne, kooltaan n. 5 x 7 m, poikittain rantaan nähden kohdassa p= 6894372, i= 3639667. Eteläisin painannealue on muita selkeästi ylempänä, maisemallisesti hienolla paikalla, n. 88 m mpy korkeudella lähes edellisten painanteiden yläpuolella. Paikalla on neljä asumuspainannetta, joista ensimmäinen on kooltaan n. 6 x 9 m ja se sijaitsee kohdassa p= 6894314, i= 3639662. Painanteeseen tehtiin kaksi koekuoppaa, toinen rannan puolen vallille ja toinen itäpäättyyn. Molemmissa oli vahvaa likamaata ja jälkimmäisessä myös löytöjä: keramiikkaa ja samassa yhteydessä hiiltä (KM 34971: 6-7). Toinen painanne on edellisestä n. 15 m itään kohdassa p= 6894311, i= 3639679. Se on pyöreähkö, halkaisijaltaan n. 7 m ja siihen tehtiin myös kaksi koekuoppaa, joissa molemmissa oli likamaata. Keskelle tehdyssä koekuopassa oli myös palanutta luuta (KM 34971: 8). Kolmas painanne on edellisestä n. 20 m itään kohdassa p= 6894320, i= 3639672. Se on halkaisijaltaan n. 7 m. Vielä tästä painanteesta 15 m itään on neljäs painanne, joka on halkaisijaltaan n. 8 m. Kokonaisuudessaan Kumpuniemensuon asuinpaikka on seitsemällä asumuspainanteellaan Kiteen tähän asti painannerikkain asuinpaikka. Ympäristö on täysin ehjänä säilynyt ja maisemallisuudessaan asuinpaikka kuuluu selvästi ensimmäiseen muinaisjäännösluokkaan. Löydöt: KM 34971: 1-8 saviastian paloja 11 kpl, pii-iskos, kvartsi-iskoksia 3 kpl, palanutta luuta 6 kpl, hiiltä 1 kpl.

Löydöt

KM 34791: 1-8 saviastian paloja 11 kpl, pii-iskos, kvartsi-iskoksia 3 kpl, palanutta luuta 6 kpl, hiiltä 1 kpl

Kertomuksen liitteet:

Kartat: peruskarttaote 1:20000

Negatiivit ja kuvat (Pohjois-Karjalan museo):

21160:547	Kitee Kumpuniemensuo	Etualalla asumuspainanne, taustalla siirtolohkare, pohjoinen kohde. SW-NE.	1.6.2004
21160:546	Kitee Kumpuniemensuo	Asumuspainanne 1, eteläisin kohde. N-S.	1.6.2004
21160:545	Kitee Kumpuniemensuo	Asumuspainanteet rantatasanteella, lounainen kohde. NW-SE.	1.6.2004
21160:544	26 Kitee Kumpuniemensuo	T. Kinnunen kaivaa koekuoppaa ison asumuspainanteen reunalle, lounainen kohde. W-	1.6.2004

Diat (Pohjois-Karjalan museon ja Museoviraston numeroinnit):

PKM	87:642	Kitee Kumpuniemensuo	T. Kinnunen kaivaa koekuoppaa ison asumuspainanteen reunalle, lounainen kohde. W-E.	1.6.2004
PKM	87:643	Kitee Kumpuniemensuo	Asumuspainanteet rantatasanteella, lounainen kohde. NW-SE.	1.6.2004
PKM	87:644	Kitee Kumpuniemensuo	Asumuspainanne 1, eteläisin kohde. N-S.	1.6.2004
PKM	87:645	Kitee Kumpuniemensuo	Etualalla asumuspainanne, taustalla siirtolohkare, pohjoinen kohde. SW-NE.	1.6.2004
MV	54507	Kitee Kumpuniemensuo	T. Kinnunen kaivaa koekuoppaa ison asumuspainanteen reunalle, lounainen kohde. W-E.	1.6.2004
MV	54508	Kitee Kumpuniemensuo	Asumuspainanteet rantatasanteella, lounainen kohde. NW-SE.	1.6.2004
MV	54509	Kitee Kumpuniemensuo	Asumuspainanne 1, eteläisin kohde. N-S.	1.6.2004
MV	54510	Kitee Kumpuniemensuo	Etualalla asumuspainanne, taustalla siirtolohkare, pohjoinen kohde. SW-NE.	1.6.2004

47 Kitee Myllyluhta 1**1000003032****Perustiedot**

Muinaisjäännöstyyppi: asuinpaikka
Ajoitus: kivikautinen
Rauhoitusluokka: 2
Lukumäärä: 1

Peruskartta 421407 PUHOSSALO
Yhtenäiskoordinaatit p= 6894286, i= 3639891, z= 82-83
Koordinaattien selite: Keskikoordinaatit
Sijainti: Kiteen kirkosta noin 24,9 km länsiluoteeseen.
Rekisterikylä: Leinävaara
Kiinteistöt: 26041300010055

Lyhyt kohdekuvaus: Asuinpaikka sijaitsee Pyhäjärven ja Oriveden välisen vesireitin länsipuolella olevan Myllyluhdan suoalueen länsipuolella, suolle pistävällä niemellä. Kvartsilöydöt löytyivät yhdestä ryppäästä hieman louhikkoiselta äestetyltä alueelta. Maaperä alueella on hiekkaa. Löytöpaikka on itään suuntautuvan niemen tyven pohjoissivulla.

Tutkimukset

Petro Pesonen, inventointi 2004. Myllyluhdan asuinpaikka löytyi Kiteen inventoinnissa 1.6.2004. Mukana inventoimassa oli inventointiharjoittelija Tiina Kinnunen. Asuinpaikka sijaitsee Pyhäjärven ja Oriveden välisen vesireitin länsipuolella olevan Myllyluhdan suoalueen länsipuolella, suolle pistävällä niemellä. Kvartsilöydöt löytyivät yhdestä ryppäästä hieman louhikkoiselta äestetyltä alueelta. Maaperä alueella on kuitenkin hiekkaa. Löytöpaikka on itään suuntautuvan niemen tyven pohjoissivulla. Todennäköisesti kohde on kuitenkin laajempi kuin nyt havaittu löytöpaikka. Löydöt: KM 34792 kvartsi-iskoksia 6 kpl.

Löydöt

KM 34792 kvartsi-iskoksia 6 kpl

Kertomuksen liitteet:

Kartat: peruskarttaote 1:20000

Negatiivit ja kuvat (Pohjois-Karjalan museo):

21160:543 Kitee Myllyluhta 1 Kvartseja laikutusjäljistä kuvan etualalta. NE-SW. 1.6.2004

Diat (Pohjois-Karjalan museon ja Museoviraston numeroinnit):

PKM 87:646 Kitee Myllyluhta 1 Kvartseja laikutusjäljistä kuvan etualalta. NE-SW. 1.6.2004

MV 54511 Kitee Myllyluhta 1 Kvartseja laikutusjäljistä kuvan etualalta. NE-SW. 1.6.2004

Kitee Myllyluhta 1 – kivikautinen asuinpaikka.



Ote peruskartasta 4214 07 PUHOSSALO (1:20 000). Kohde merkitty punaisella värillä.

Perustiedot

Muinaisjäännöstyyppi: asuinpaikka
Ajoitus: kivikautinen
Rauhoitusluokka: 2
Lukumäärä: 1

Peruskartta 421407 PUHOSSALO
Yhtenäiskoordinaatit p= 6893668, i= 3640034, z= 80-86
Koordinaattien selite: Keskikoordinaatit
Sijainti: Kiteen kirkosta noin 25 km länsiluoteeseen.
Rekisterikylä: Leinävaara
Kiinteistöt: 26041300010055

Lyhyt kohdekuvaus: Asuinpaikka sijaitsee Pyhäjärven ja Oriveden välisen vesireitin varrella, Lopolammen länsipuolella, vastapäätä Lopolan vanhastaan tunnettua asuinpaikkaa, Lopolan talosta 300 m luoteeseen. Paikka on saman laajan hiekkamuodostuman kaakkoiskärjessä, jonka pohjois- ja itäreunoilla ovat Kumpuniemensuon, Myllynluhta 1:n ja Lovonranta 2:n kivikautiset asuinpaikat. Hiekkaniemekkeen alareunaa kulkee lännestä, Kalliorinnan talolta tie, joka niemenkärkeä mukaillen kaartaa lammen rannasta sisämaahan Myllynluhdalle päin. Niemenkärjessä tie risteää etelästä tulevan tien kanssa. Tämän risteyksen yläpuolelle, niemekärjen tasanteelle on hiljakkoin rakennettu talo, jonka pihamaalta on runsaasti löytöjä: tyyppillistä kampakeramiikkaa ym. Lisäksi talon vieressä olevan vajan lounaispuolella ehjällä mäntykankaalla on asumuspainanne, halkaisijaltaan n. 4 m. Maaperä koko löytöalueella on hienoa hiekkaa. On ilmeistä, että kyseessä on laaja kivikautinen asuinpaikka, joka on jonkin verran tuhoutunut talon ja teiden rakennustöissä - ei kuitenkaan merkittävästi.

Tutkimukset

Petro Pesonen, inventointi 2004. Asuinpaikka löytyi Kiteen inventoinnissa 1.6.2004. Mukana inventoimassa oli inventointiharjoittelija Tiina Kinnunen. Asuinpaikka sijaitsee Pyhäjärven ja Oriveden välisen vesireitin varrella, Lopolammen länsipuolella, vastapäätä Lopolan vanhastaan tunnettua asuinpaikkaa, Lopolan talosta 300 m luoteeseen. Paikka on saman laajan hiekkamuodostuman kaakkoiskärjessä, jonka pohjois- ja itäreunoilla ovat Kumpuniemensuon, Myllynluhta 1:n ja Lovonranta 2:n kivikautiset asuinpaikat. Hiekkaniemekkeen alareunaa kulkee lännestä, Kalliorinnan talolta tie, joka niemenkärkeä mukaillen kaartaa lammen rannasta sisämaahan Myllynluhdalle päin. Niemenkärjessä tie risteää etelästä tulevan tien kanssa. Tämän risteyksen yläpuolelle, niemekärjen tasanteelle on hiljakkoin rakennettu talo. Koska olimme ajamassa aivan piha-alueen vierestä, kävimme sanomassa talon isännälle aiikeistamme ja samassa yhteydessä havaitsimme avoimella pihamaalla löytöjä. Näitä oli talon länsipuolelta mäelle johtavan pikkutien pinnalla, talon ja sen länsipuolella sijaitsevan vajan välisellä piha-alueella matalissa hiekkaleikkauksissa, vajaa varten tehdyssä syvässä länsileikkauksessa sekä vajan länsipuolella olevassa hiekkakasassa, joka lienee peräisin juuri em. leikkauksesta. Lisäksi havaitsimme asumuspainanteen vajan lounaispuolella ehjällä mäntykankaalla. Painanne on halkaisijaltaan n. 4 m ja sen sijainti on p= 6893663, i= 3640020. Maaperä koko löytöalueella on hienoa hiekkaa. On ilmeistä, että kyseessä on laaja kivikautinen asuinpaikka, joka on jonkin verran tuhoutunut talon ja teiden rakennustöissä - ei kuitenkaan merkittävästi. Talon isäntä kertoi, että muita rakennussuunnitelmia paikalle ei sinänsä ole paitsi muuttaa talo kesäasunnosta ympärivuotiseksi asunnoksi. Löydöt: KM 34793: 1-4 saviastian paloja 21 kpl, kvartsiydin, kvartsi-iskoksia 2 kpl.

Löydöt

KM 34793: 1-4 saviastian paloja 21 kpl, kvartsiydin, kvartsi-iskoksia 2 kpl

Kertomuksen liitteet:

Kartat: peruskarttaote 1:20000

Negatiivit ja kuvat (Pohjois-Karjalan museo):

21160:541 Kitee Lovonranta 1 Asuinpaikkalöytöjä tasanteelta vajan ympäriltä. S- 1.6.2004
N.

Diat (Pohjois-Karjalan museon ja Museoviraston numeroinnit):

PKM 87:647 Kitee Lovonranta 1 Asuinpaikkalöytöjä tasanteelta vajan ympäriltä. S-N. 1.6.2004

49 Kitee Lovonranta 2**1000003034****Perustiedot**

Muinaisjäännöstyyppi: asuinpaikka
Ajoitus: kivikautinen
Rauhoitusluokka: 1
Lukumäärä: 1

Peruskartta 421407 PUHOSSALO
Yhtenäiskoordinaatit p= 6893988, i= 3640196, z= 82-86
Koordinaattien selite: Keskikoordinaatit
Sijainti: Kiteen kirkosta noin 24,8 km länsiluoteeseen.
Rekisterikylä: Leinävaara
Kiinteistöt: 26041300010036

Lyhyt kohdekuvaus: Asuinpaikka sijaitsee Pyhäjärven ja Oriveden välisen vesireitin varrella, Lopolammen länsirannalla, Lopolan talosta 550 m pohjoiseen. Paikka on saman laajan hiekkamuodostuman itäkärjessä, jonka reunoilla ovat Kumpuniemensuon, Myllynluhta 1:n ja Lovonranta 1:n kivikautiset asuinpaikat. Asuinpaikalta saatiin löytöjä koekuopista, jotka tehtiin nuorehkoon tiheään sekametsään muinaisen rantatörmän päälle ja samalla törmällä, mutta mäntykankaalla sijaitsevaan asumuspainanteeseen. Paikalla on ainakin 30 x 100 metrin laajuinen kivikautinen asuinpaikka, joka on osittain säilynyt täysin ehjänä. Eteläistä osaa on ehkä hieman vaurioittanut vanha metsäauraus (tiheä taimikko).

Tutkimukset

Petro Pesonen, inventointi 2004. Asuinpaikka löytyi Kiteen inventoinnissa 1.6.2004. Mukana inventoimassa oli inventointiharjoittelija Tiina Kinnunen. Asuinpaikka sijaitsee Pyhäjärven ja Oriveden välisen vesireitin varrella, Lopolammen länsirannalla, Lopolan talosta 550 m pohjoiseen. Paikka on saman laajan hiekkamuodostuman itäkärjessä, jonka reunoilla ovat Kumpuniemensuon, Myllynluhta 1:n ja Lovonranta 1:n kivikautiset asuinpaikat. Asuinpaikalta saatiin löytöjä koekuopista, joista ensimmäinen tehtiin nuorehkoon tiheään sekametsään muinaisen rantatörmän päälle. Maaperässä olevat urat viittaavat paikalla joskus tehtyyn kyntöön, ehkä metsäauraukseen, sillä koekuopassa ei ollut peltokerrosta. Maaperä on paikalla kivistä tai soraista hiekkaa, joka koekuopassa oli kuitenkin selvästi värjäytynyttä ja siitä löytyi kvartsia ja keramiikkaa. Koekuopan sijainti on p= 6893956, i= 3640214. Paikalle tehtiin toinenkin, mutta löydötön koekuoppa. Kolmas koekuoppa tehtiin ensimmäisestä koekuopasta n. 50 m pohjoiseen löytyneeseen asumuspainanteeseen, joka on mäntykankaalla. Painanne on kooltaan n. 4 x 7 m ja se on lyhyt sivu rantaan päin. Koekuopasta löytyi kvartsia ja palanutta luuta. Painanteen sijainti on p= 6894019, i= 3640197. Paikalla on ainakin 30 x 100 metrin laajuinen kivikautinen asuinpaikka, joka on osittain säilynyt täysin ehjänä. Eteläistä osaa on ehkä hieman vaurioittanut vanha metsäauraus. Löydöt: KM 34794: 1-4 saviastian pala, kvartsi-iskoksia 5 kpl, palanutta luuta 11 kpl.

Löydöt

KM 34794: 1-4 saviastian pala, kvartsi-iskoksia 5 kpl, palanutta luuta 11 kpl

Kertomuksen liitteet:

Kartat: peruskarttaote 1:20000

Negatiivit ja kuvat (Pohjois-Karjalan museo):

21160:542 Kitee Lovonranta 2 Tiina Kinnunen seisoo asumuspainanteessa. S-N. 1.6.2004

Diat (Pohjois-Karjalan museon ja Museoviraston numeroinnit):

PKM 87:648 Kitee Lovonranta 2 Tiina Kinnunen seisoo asumuspainanteessa. S- 1.6.2004

MV 54512 Kitee Lovonranta 2 Tiina Kinnunen seisoo asumuspainanteessa. S- 1.6.2004

Kitee Lovonranta 2 – kivikautinen asuinpaikka.



Ote peruskartasta 4214 07 PUHOSSALO (1:20 000). Kohde merkitty punaisella värillä.

50 Kitee Kangassaari**1000003035****Perustiedot**

Muinaisjäännöstyyppi: asuinpaikka
Ajoitus: varhaismetallikautinen
Rauhoitusluokka: 2
Lukumäärä: 1

Peruskartta 421410 SUOPARSAARI
Yhtenäiskoordinaatit p= 6897097, i= 3646449, z= 78-80
Koordinaattien selite: Keskikoordinaatit
Sijainti: Kiteen kirkosta noin 19,3 km luoteeseen.
Rekisterikylä: Puhossalo
Kiinteistöt: 26042200020024

Lyhyt kohdekuvaus: Kangassaari on pitkänomainen mäntyä kasvava harjusaari Oriveden Mustanselällä, lähellä Puhossalon rantaa. Saaren lounaiskärjen tuntumassa, Kangassalmen rannalla, on isohko hiekkakuoppa, jonka reunalle tehdystä koekuopasta on tullut pala rautakuonaa hienon hiekan seasta. On mahdollista, että hiekkakuoppa on lohkaissut merkittävän osan paikalla ehkä olleesta muinajäännöksestä. Kuonan ja löytökorkeuden perusteella paikalla lienee ollut varhaismetallikautinen asuinpaikka.

Tutkimukset

Petro Pesonen, inventointi 2004. Asuinpaikka tai rautakuonan löytöpaikka löytyi Kiteen inventoinnissa 8.6.2004. Mukana olivat allekirjoittaneen lisäksi inventointiharjoittelija Tiina Kinnunen ja venekuskina toiminut Seppo Suomalainen Kiteen Heinoniemestä. Kangassaari on pitkänomainen mäntyä kasvava harjusaari Oriveden Mustanselällä, lähellä Puhossalon rantaa. Saaren lounaiskärjen tuntumassa, Kangassalmen rannalla, on isohko hiekkakuoppa, jonka reunalle tehdystä koekuopasta tuli pala rautakuonaa hienon hiekan seasta. Vaikka saareen tehtiin useitakin koekuoppia, muuta ei löytynyt. Kuitenkin paikka on hyvin otollinen ja on mahdollista, että hiekkakuoppa on lohkaissut merkittävän osan paikalla ehkä olleesta muinajäännöksestä. Kuonan ja löytökorkeuden perusteella epäilen paikalla kuitenkin olevan varhaismetallikautisen asuinpaikan. Kohde tulisi pyrkiä koekuopittamaan tarkemmin muinajäännöksen laajuuden selvittämiseksi. Löydöt: KM 34795 rautakuonan pala.

Löydöt

KM 34795 rautakuonan pala

Kertomuksen liitteet:

Kartat: peruskarttaote 1:20000

Negatiivit ja kuvat (Pohjois-Karjalan museo):

21160:567	27	Kitee Kangassaari	Rautakuonaa hiekkakuopan NW-laidalta koekuopasta. E-W.	8.6.2004
-----------	----	-------------------	--	----------

Diat (Pohjois-Karjalan museon ja Museoviraston numeroinnit):

PKM	87:649	Kitee Kangassaari	Rautakuonaa hiekkakuopan NW-laidalta koekuopasta. E-W.	8.6.2004
-----	--------	-------------------	--	----------

MV	54513	Kitee Kangassaari	Rautakuonaa hiekkakuopan NW-laidalta koekuopasta. E-W.	8.6.2004
----	-------	-------------------	--	----------

51 Kitee Viilniemenkärki**1000003036****Perustiedot**

<i>Muinaisjäännöstyyppi:</i>	asuinpaikka
<i>Ajoitus:</i>	varhaismetallikautinen
<i>Rauhoitusluokka:</i>	2
<i>Lukumäärä:</i>	1
<i>Peruskartta</i>	421410 SUOPARSAARI
<i>Yhtenäiskoordinaatit</i>	p= 6894402, i= 3652269, z= 79-81
<i>Koordinaattien selite:</i>	Keskikoordinaatit
<i>Sijainti:</i>	Kiteen kirkosta noin 13 km luoteeseen.
<i>Rekisterikylä:</i>	Suorlahti
<i>Kiinteistöt:</i>	26042900120011

Lyhyt kohdekuvaus: Asuinpaikka sijaitsee lähes Oriveden Mustanselkään kurkottavan Viilniemen kärjessä. Viilniemi on mäntyä kasvava harju, joka on paikoin korkea ja maaperältään kivinen. Molemmilla laidoillaan se kuitenkin laskeutuu loivina, hiekkaisina tasanteina aina Oriveteen asti. Viilniemenkärjen asuinpaikka sijaitsee Viilniemen pohjoisimmasta kärjestä 330 m kaakkoon mökkiteiden risteyksestä kymmenkunta metriä pohjoiseen. Pieneltä alueelta mökkitien itäleikkauksesta on löytynyt kvartseja. Korkeutensa perusteella asuinpaikka lienee varhaismetallikautinen.

Tutkimukset

Petro Pesonen, inventointi 2004. Asuinpaikka löytyi Kiteen inventoinnissa 20.5.2004. Lisäksi Timo Sepänmaa kävi yhdessä Ville Laakson kanssa paikalla kesäkuussa ja toi sieltä talletettavaksi vielä yhden kvartsin. Asuinpaikka sijaitsee nimensä mukaisesti lähes Oriveden Mustanselkään kurkottavan Viilniemen kärjessä. Viilniemi on mäntyä kasvava harju, joka on paikoin korkea ja maaperältään kivinen. Molemmilla laidoillaan se kuitenkin laskeutuu loivina, hiekkaisina tasanteina aina Oriveteen asti. Viilniemenkärjen asuinpaikka sijaitsee Viilniemen pohjoisimmasta kärjestä 330 m kaakkoon mökkiteiden risteyksestä kymmenkunta metriä pohjoiseen. Pieneltä alueelta mökkitien itäleikkauksesta löytyi kvartseja. Tie halkoo loivasti rantaan viettävää kangasmaata, joka on maaperältään hiekkaa, mutta siinä on seassa jonkin verran pyöreää 10-20 cm halkaisijaltaan olevaa kiveä. Löydöt olivat hyvin suppealla, 2-3 m alueella, mutta löytökohdasta hieman pohjoiseen maa oli hyvin punaista. Asuinpaikka voisi olla arviolta n. 20 x 40 m kokoinen alue pohjoiseen johtavan mökkitien molemmin puolin. Korkeusasemansa perusteella asuinpaikka lienee varhaismetallikautinen, n. 700 m etelään on Viilniemen varhaismetallikautinen asuinpaikka. Löydöt: KM 34796: 1-2 kvartsi-iskoksia 4 kpl, kvartsikappale.

Löydöt

KM 34796: 1-2 kvartsi-iskoksia 4 kpl, kvartsikappale

Kertomuksen liitteet:

Kartat: peruskarttaote 1:20000

Negatiivit ja kuvat (Pohjois-Karjalan museo):

21160:518	Kitee Viilniemenkärki	Löytöjä tienleikkauksesta. S-N.	20.5.2004
21160:517	Kitee Viilniemenkärki	Löytöjä tienleikkauksesta. S-N.	20.5.2004
21160:516	28 Kitee Viilniemenkärki	Löytöjä tienleikkauksesta. S-N.	20.5.2004

Diat (Pohjois-Karjalan museon ja Museoviraston numeroinnit):

PKM	87:650	Kitee Viilniemenkärki	Löytöjä tienleikkauksesta. S-N.	20.5.2004
-----	--------	-----------------------	---------------------------------	-----------

Kitee Viilniemenkärki – varhaismetallikautinen asuinpaikka.



Ote peruskartasta 4214 10 SUOPARSAARI (1:20 000). Kohde merkitty punaisella värillä.

Perustiedot

Muinaisjäännöstyyppi: asuinpaikka
Ajoitus: varhaismetallikautinen
Rauhoitusluokka: 2
Lukumäärä: 1

Peruskartta 421410 SUOPARSAARI
Yhtenäiskoordinaatit p= 6901137, i= 3653639, z= 79-81
Koordinaattien selite: Keskikoordinaatit
Sijainti: Kiteen kirkosta noin 14,5 km luoteeseen.
Rekisterikylä: Muljula
Kiinteistöt: 26041600010051

Lyhyt kohdekuvaus: Asuinpaikka sijaitsee Muljulan ja Rasisalon välisen tien länsipuolella olevan soistuneen Ylälammen itärannalla, runsaasti muinaisjäännöksiä sisältävän Jaamankankaan harjun koillispuolella. Asuinpaikka sijaitsee Simonniemen talosta n. 1,1 km luoteeseen ja Välimaan talosta 620 m lounaaseen, Simonniemen kumpareen luoteiskärjen tuntumassa. Alueella on tehty hakkuuta ja laikutusta kivikkoisella, mutta hiekkapohjaisella kankaalla. Asuinpaikkalöydöt ovat tulleet alhaalta, suhteellisen läheltä Ylälammen suorantaa parista keskittymästä. Lisäksi ehjässä metsässä on halkaisijaltaan n. 3 -metrinen kuoppa.

Tutkimukset

Petro Pesonen, inventointi 2004. Asuinpaikka löytyi Kiteen inventoinnissa 24.5.2004. Asuinpaikka sijaitsee Muljulan ja Rasisalon välisen tien länsipuolella olevan soistuneen Ylälammen itärannalla, runsaasti muinaisjäännöksiä sisältävän Jaamankankaan harjun koillispuolella. Asuinpaikka sijaitsee Simonniemen talosta n. 1,1 km luoteeseen ja Välimaan talosta 620 m lounaaseen, Simonniemen kumpareen luoteiskärjen tuntumassa. Alueella on tehty joitakin vuosia sitten hakkuuta ja laikutusta kivikkoisella, mutta hiekkapohjaisella kankaalla. Asuinpaikkalöydöt tulivat alhaalta, suhteellisen läheltä Ylälammen suorantaa parista keskittymästä. Ensimmäinen keskittymä piti sisällään pelkästään saviastian paloja ainakin kahdesta eri ST -keraamisesta astiasta, löytökohtien koordinaatit ovat: p= 6901144, i= 3653639. Kaivelin löytökohtaa jonkin verran ja löydöt näyttivät olevan n. 10 cm pintakerroksessa. Toisessa löytökohtassa oli rautakuonaa ja mahdollisesti kuonaantunut kivi tms. kohdassa p= 6901147, i= 3653648 - p= 6901145, i= 3653651. Ylempää laikutetulta kankaalta ei löytynyt mitään, vaikka paikoitellen maaperä ja maasto olisikin ollut varsin sopivaa kivikautisellekin asuinpaikalle. Vain kumpareen luoteiskärki oli hakattu ja muu kumpu oli ehjää mäntykangasta. Metsästä löytyi valleineen halkaisijaltaan n. 3-metrinen kuoppa kohdasta p= 6901119, i= 3653709. Kokeilin kuopan pohjaa lapiolla ja siinä tuntui olevan runsaasti kiviä. Löydöt: KM 34797: 1-4 saviastian paloja 185 kpl, kuonaa 2 kpl, kivi.

Löydöt

KM 34797: 1-4 saviastian paloja 185 kpl, kuonaa 2 kpl, kivi

Kertomuksen liitteet:

Kartat: peruskarttaote 1:20000

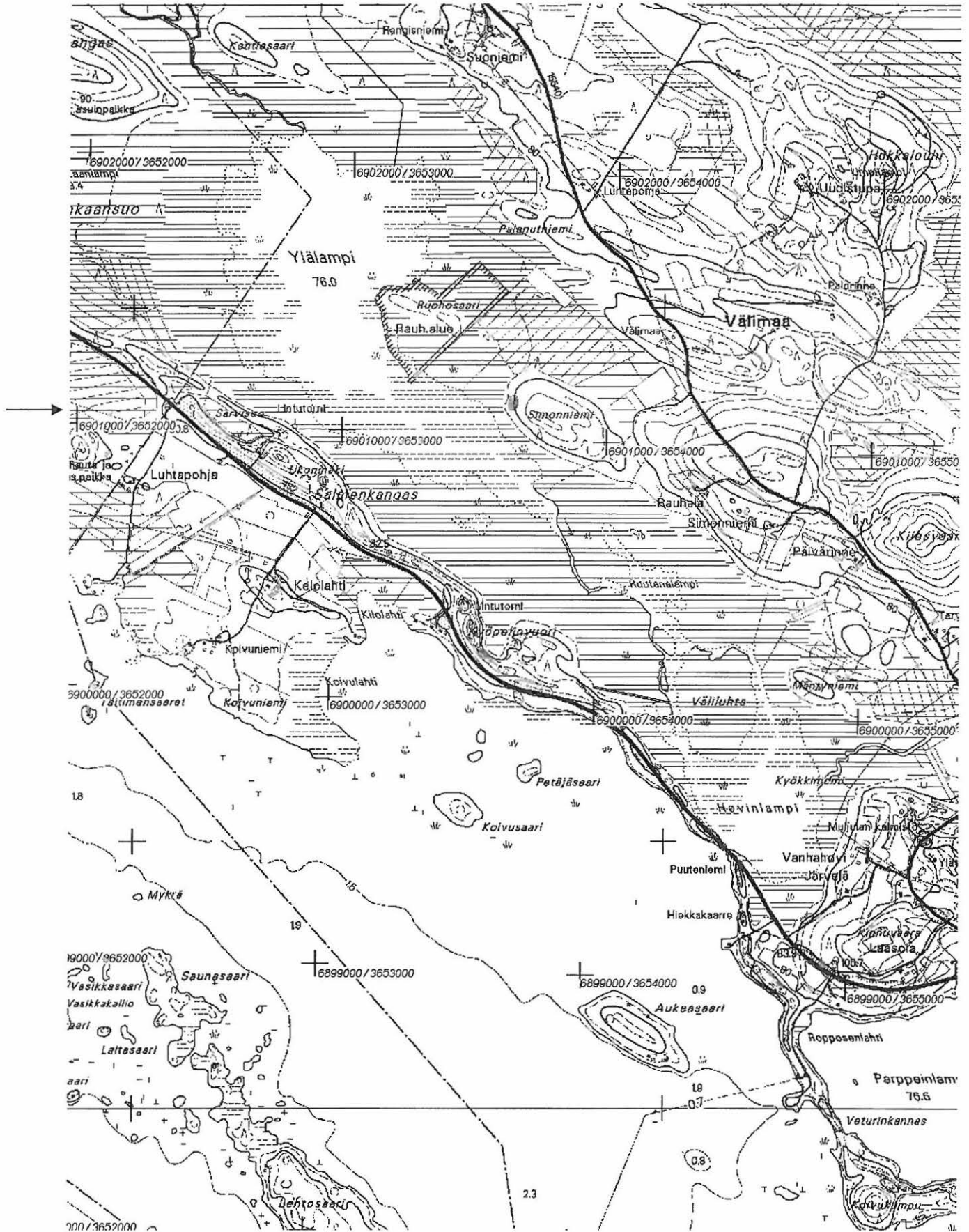
Negatiivit ja kuvat (Pohjois-Karjalan museo):

21160:539	29	Kitee Simonniemi	Varhaismetallikautinen asuinpaikka laikutusalueella lähellä suon rantaa, taustalla Hovinlampi. Panoraama (2/2). SE-NW.	24.5.2004
21160:538		Kitee Simonniemi	Varhaismetallikautinen asuinpaikka laikutusalueella lähellä suon rantaa, taustalla Hovinlampi. Panoraama (1/2). SE-NW.	24.5.2004

Diat (Pohjois-Karjalan museon ja Museoviraston numeroinnit):

PKM	87:651	Kitee Simonniemi	Varhaismetallikautinen asuinpaikka laikutusalueella lähellä suon rantaa, taustalla Hovinlampi. Panoraama (1/2). SE-NW.	24.5.2004
-----	--------	------------------	--	-----------

Kitee Simonniemi – varhaismetallikautinen asuinpaikka.



Ote peruskartasta 4214 10 SUOPARSAARI (1:20 000). Kohde merkitty punaisella värillä.

Perustiedot

Muinaisjäännöstyyppi: asuinpaikka
Ajoitus: kivikautinen
Rauhoitusluokka: 2
Lukumäärä: 1

Peruskartta 421411 KIESVAARA
Yhtenäiskoordinaatit p= 6904315, i= 3650554, z= 79-81
Koordinaattien selite: Keskikoordinaatit
Sijainti: Kiteen kirkosta noin 19,3 km luoteeseen.
Rekisterikylä: Muljula
Kiinteistöt: 26041600040027

Lyhyt kohdekuvaus: Asuinpaikka sijaitsee Jaamankankaan ja Hovinsalon välissä olevan Kivilamminsuon keskellä, Rostinsaarekkeen eteläreunalla. Asuinpaikalta on matkaa Yläjoen rantaan ja Rääkkylän rajalle etelässä 500 m. Raja tekee Rostinsaarekkeen länsipuolella mutkan koilliseen ja siinä suunnassa asuinpaikalta on matkaa Rääkkylän rajalle 600 m. Lähin talo on Kinnulanvaara, josta on asuinpaikalle 830 m luoteeseen. Saarekkeelle pääsee metsäautotietä pitkin ja asuinpaikka on suolla olevasta tien mutkasta 120 m luoteeseen. Saarekkeen eteläreunalla on tehty hakkuita ja maanpintaa on laikutettu, jolloin kivinen mutta hiekkapohjainen mineraalimaa on tullut näkyviin. Löydöt on saatu laikutusvaoista lähinnä pienen kumpareen pohjoislaidalta, jossa kvartseja oli n. 30 x 10 metrin alueella. Osa löydöistä oli lähes suon pinnan tasalla. Lienee mahdollista, että suo on myöhemmin noussut muinaista veden pintaa korkeammalle.

Tutkimukset

Petro Pesonen, inventointi 2004. Asuinpaikka löytyi Kiteen inventoinnissa 13.6.2004. Asuinpaikka sijaitsee Jaamankankaan ja Hovinsalon välissä olevan Kivilamminsuon keskellä, Rostinsaarekkeen eteläreunalla. Asuinpaikalta on matkaa Yläjoen rantaan ja Rääkkylän rajalle etelässä 500 m. Raja tekee Rostinsaarekkeen länsipuolella mutkan koilliseen ja siinä suunnassa asuinpaikalta on matkaa Rääkkylän rajalle 600 m. Lähin talo on Kinnulanvaara, josta on asuinpaikalle 830 m luoteeseen. Saarekkeelle pääsee metsäautotietä pitkin ja asuinpaikka on suolla olevasta tien mutkasta 120 m luoteeseen. Saarekkeen eteläreunalla on tehty hakkuita ja maanpintaa on laikutettu, jolloin kivinen mutta hiekkapohjainen mineraalimaa on tullut näkyviin. Löydöt tehtiin laikutusvaoista lähinnä pienen kumpareen pohjoislaidalta, jossa kvartseja oli n. 30 x 10 metrin alueella. Osa löydöistä oli lähes suon pinnan tasalla. Lienee mahdollista, että suo on myöhemmin noussut muinaista veden pintaa korkeammalle. Löydöt: KM 34798 kvartsi-iskoksia 17 kpl.

Löydöt

KM 34798 kvartsi-iskoksia 17 kpl

Kertomuksen liitteet:

Kartat: peruskarttaote 1:20000

Negatiivit ja kuvat (Pohjois-Karjalan museo):

Diat (Pohjois-Karjalan museon ja Museoviraston numeroinnit):

54 Kitee Ollilansärkät**1000003039****Perustiedot**

Muinaisjäännöstyyppi: asuinpaikka
Ajoitus: kivikautinen
Rauhoitusluokka: 1
Lukumäärä: 1

Peruskartta 423106 KITEENLAHTI
Yhtenäiskoordinaatit p= 6886644, i= 3669572, z= 81-84
Koordinaattien selite: Keskikoordinaatit
Sijainti: Kiteen kirkosta noin 6,6 km kaakkoon.
Rekisterikylä: Kiteenlahti
Kiinteistöt: 26040900230008

Lyhyt kohdekuvaus: Asuinpaikka sijaitsee Hyypii-järven ja Lautakko-järven välisellä reitillä olevan osittain kuivatun Pitkäjärven pohjoisrannalla, Salakkaniemen tyvessä. Asuinpaikkalöydöt ovat vanhalle Pitkäjärven rantatörmälle tehdyistä koekuopista n. 2,5 m nykyistä järven pintaa ylempänä, n. 15 metrin päässä rannasta lähes Salakkaniemen tyvessä, sen länsipuolella. Alue on koivikkoa, ehkä vanhaa peltoa, maaperä on hiekkaa. Asuinpaikan laajuus on ehkä vain n. 10 x 60 metrin kapea vyöhyke niemen tyven kohdalta lukien länteen. Asuinpaikka on mahdollista vanhaa pellon muokkausta lukuunottamatta ehjä

Tutkimukset

Petro Pesonen, inventointi 2004. Asuinpaikka löytyi Kiteen inventoinnissa 7.6.2004. Mukana inventoimassa oli allekirjoittaneen lisäksi inventointiharjoittelija Tiina Kinnunen. Asuinpaikka sijaitsee Hyypii-järven ja Lautakko-järven välisellä reitillä olevan osittain kuivatun Pitkäjärven pohjoisrannalla, Salakkaniemen tyvessä. Asuinpaikka löytyi vanhan löytöpaikan tarkastuksen yhteydessä. KM 16532, kivikirves, mainitaan löydetyn kesällä 1915 Pitkäjärven itärannalta Ollilanrannaksi kutsutusta venevalkamasta, soistuvalla rämemaalalla. Sarvaan inventointikertomuksessa esineen löytöpaikka näyttäisi kuitenkin olevan Rannan talon kohdalla nyt löydetystä asuinpaikasta n. 700 m länteen, joten kyse ei liene samasta paikasta. Asuinpaikka löytyi vanhalle Pitkäjärven rantatörmälle tehdyistä koekuopista n. 2,5 m nykyistä järven pintaa ylempänä, n. 15 metrin päässä rannasta lähes Salakkaniemen tyvessä, sen länsipuolella. Löytöjä tuli yhdestä koekuopasta, lisäksi tehtiin joitakin löydöttömiä koekuoppia. Alue on koivikkoa, ehkä vanhaa peltoa, maaperä on hiekkaa. Asuinpaikan laajuus on ehkä vain n. 10 x 60 metrin kapea vyöhyke niemen tyven kohdalta lukien länteen. Asuinpaikka on mahdollista vanhaa pellon muokkausta lukuunottamatta ehjä Löydöt: KM 34799: 1-2 saviastian paloja 2 kpl, kvartsi-iskoksia 2 kpl.

Löydöt

KM 34799: 1-2 saviastian paloja 2 kpl, kvartsi-iskoksia 2 kpl

Kertomuksen liitteet:

Kartat: peruskarttaote 1:20000

Negatiivit ja kuvat (Pohjois-Karjalan museo):

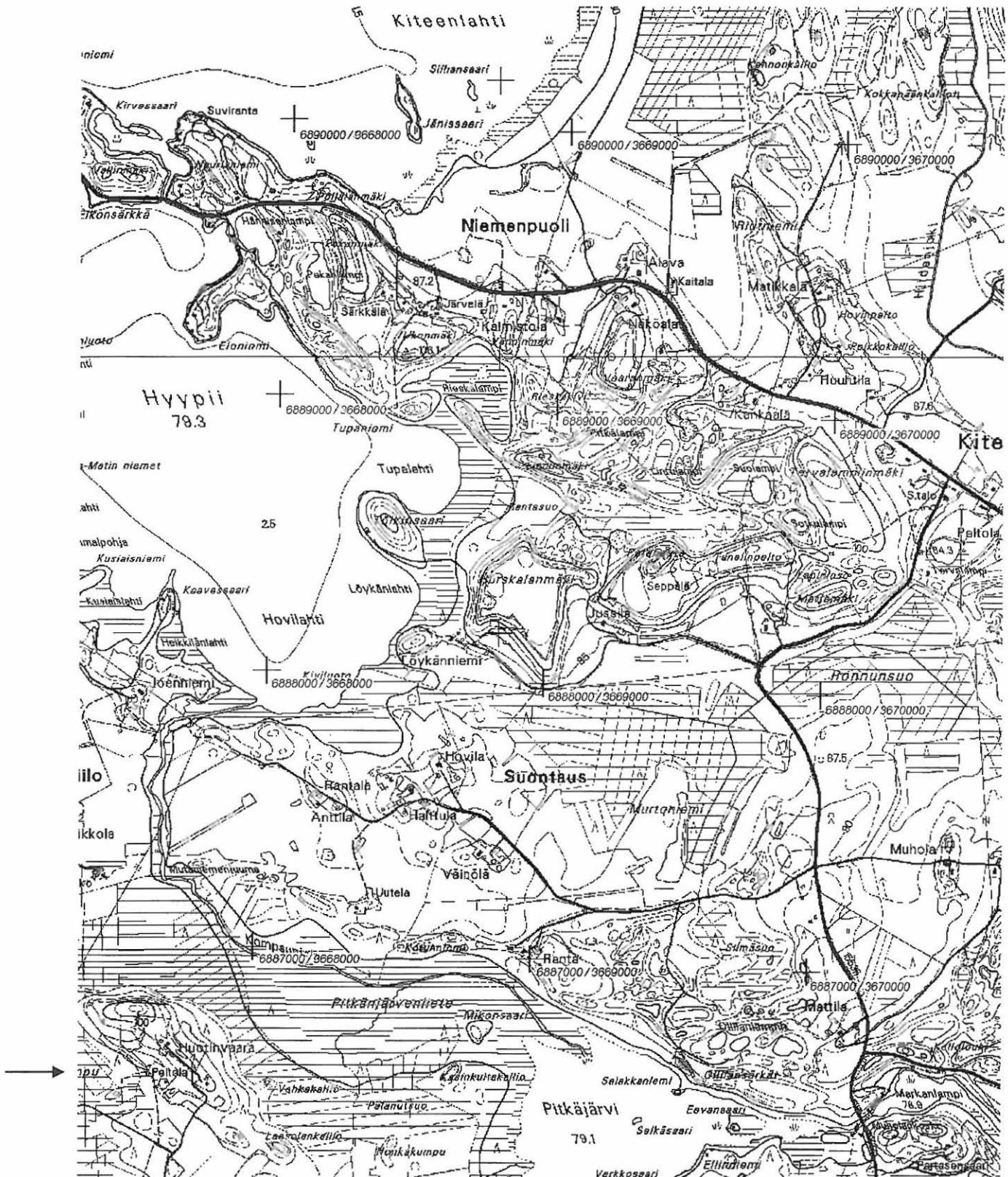
21160:566 30 Kitee Ollilansärkät Asuinpaikka vanhalla Pitkäjärven rantatörmällä. 7.6.2004
 NW-SE.

Diat (Pohjois-Karjalan museon ja Museoviraston numeroinnit):

PKM 87:652 Kitee Ollilansärkät Asuinpaikka vanhalla Pitkäjärven rantatörmällä. NW-SE. 7.6.2004

MV 54514 Kitee Ollilansärkät Asuinpaikka vanhalla Pitkäjärven rantatörmällä. NW-SE. 7.6.2004

Kitee Ollilansärkät – kivikautinen asuinpaikka.



Ote peruskartasta 4231 06 KITEENLAHTI (1:20 000). Kohde merkitty punaisella värillä.

55 Kitee Salmenmäki 2**1000003040****Perustiedot**

Muinaisjäännöstyyppi: asuinpaikka
Ajoitus: kivikautinen
Rauhoitusluokka: 1
Lukumäärä: 1

Peruskartta 423106 KITEENLAHTI
Yhtenäiskoordinaatit p= 6892644, i= 3668436, z= 84-86
Koordinaattien selite: Keskikoordinaatit
Sijainti: Kiteen kirkosta noin 3,7 km koilliseen.
Rekisterikylä: Kunonniemi
Kiinteistöt: 26041400110011

Lyhyt kohdekuvaus: Asuinpaikka sijaitsee Kiteenjärven Potoskanlahden pohjoisrannalla, kuivatun Humalajärven kuivatuskanavan - Humalajoen - suun länsirannalla, Salmenmäen itärinteellä. Aivan löydetyn asuinpaikan luoteispuolella on suuri hiekkakuoppa, jonka reunoilta lienee kerätty aiemmin tunnetun Salmenmäen asuinpaikan löydöt. Edelleen hiekkakuopan luoteispuolella on metsästysmaja. Salmenmäen rannassa on useita venepaikkoja ja rantaa kiertää mukava kävelypolku. Asuinpaikkalöytöjä on saatu kahdesta n. 10 m toisistaan kapealle tasanteelle tehdystä koekuopasta n. 2,5 m lasketun Kiteenjärven pintaa ylempänä. Maaperä paikalla on hiekkaa ja kasvillisuus mäntymetsää. Kohteen laajuus lienee n. 40 x 5 metriä. Asuinpaikka on täysin ehjä.

Tutkimukset

Petro Pesonen, inventointi 2004. Asuinpaikka löytyi Kiteen inventoinnissa 9.6.2004. Mukana inventoimassa oli inventointiharjoittelija Tiina Kinnunen. Asuinpaikka sijaitsee Kiteenjärven Potoskanlahden pohjoisrannalla, kuivatun Humalajärven kuivatuskanavan - Humalajoen - suun länsirannalla, Salmenmäen itärinteellä. Aivan löydetyn asuinpaikan luoteispuolella on suuri hiekkakuoppa, jonka reunoilta lienee kerätty aiemmin tunnetun Salmenmäen asuinpaikan löydöt. Edelleen hiekkakuopan luoteispuolella on metsästysmaja. Salmenmäen rannassa on useita venepaikkoja ja rantaa kiertää mukava kävelypolku. Koko ranta tarkastettiin välillä koekuopittaen aina Latiskamäen länsipuolella olevalle kesämökille saakka. Selviä asuinpaikkalöytöjä saatiin kahdesta n. 10 m toisistaan kapealle tasanteelle tehdystä koekuopasta n. 2,5 m lasketun Kiteenjärven pintaa ylempänä. Molemmissa koekuopissa oli paitsi löytöjä, myös hyvin voimakkaan punaista kulttuuri-/likamaata. Maaperä paikalla on hiekkaa ja kasvillisuus mäntymetsää. Kohteen laajuus lienee n. 40 x 5 metriä. Asuinpaikka on täysin ehjä. Löydöt: KM 34800: 1-6 saviastian paloja 2 kpl, kivilaji-iskos, kvartsi-iskoksia 15 kpl, palanutta luuta 40 kpl.

Löydöt

KM 34800: 1-6 saviastian paloja 2 kpl, kivilaji-iskos, kvartsi-iskoksia 15 kpl, palanutta luuta 40 kpl

Kertomuksen liitteet:

Kartat: peruskarttaote 1:20000

Negatiivit ja kuvat (Pohjois-Karjalan museo):

21160:570 32 Kitee Salmenmäki 2 Kiteenjärven muinaisrantatörmä asuinpaikan alapuolella. E-W. 9.6.2004

21160:569 31 Kitee Salmenmäki 2 Asuinpaikka vanhalla rantatasanteella. N-S. 9.6.2004

Diat (Pohjois-Karjalan museon ja Museoviraston numeroinnit):

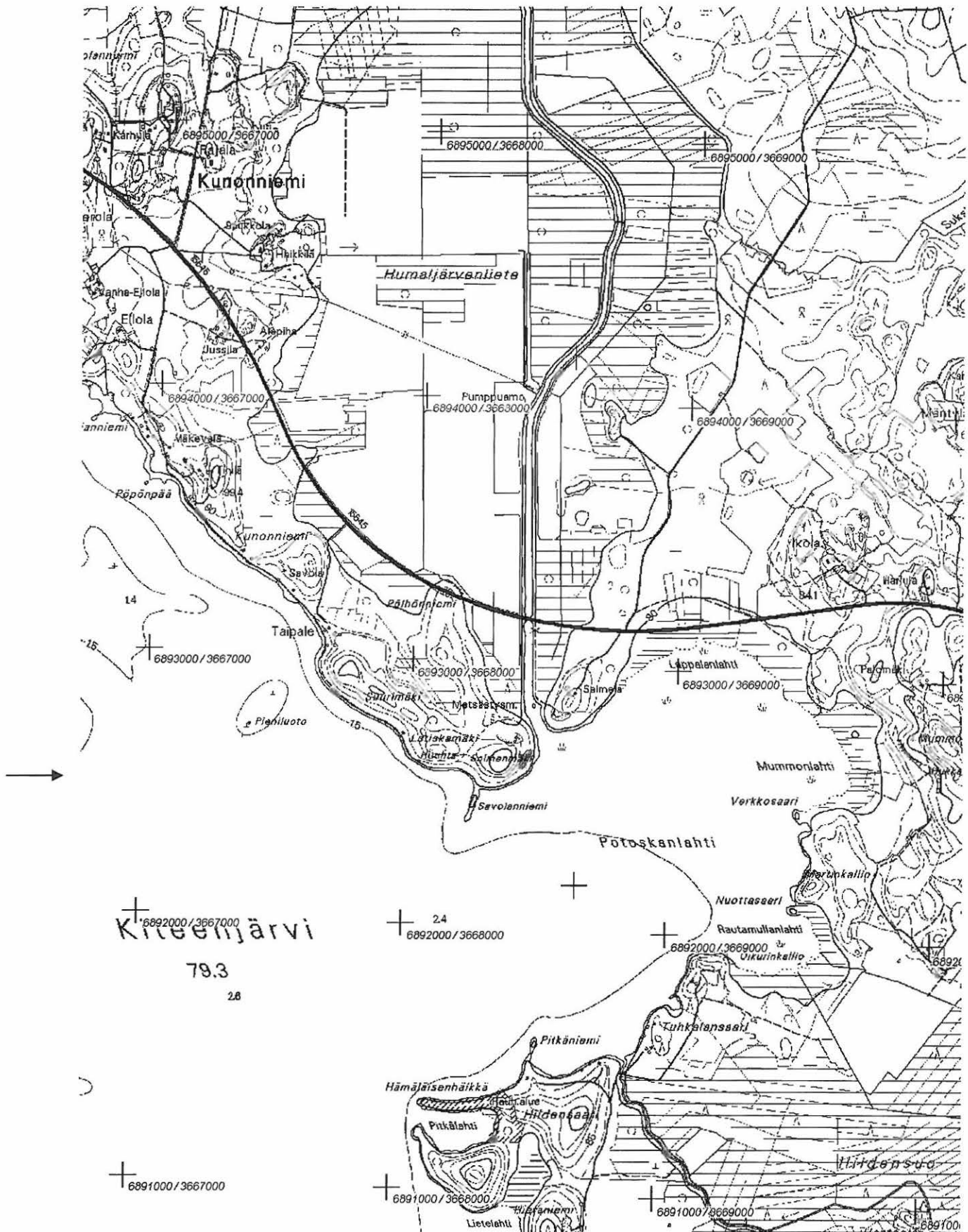
PKM 87:653 Kitee Salmenmäki 2 Asuinpaikka vanhalla rantatasanteella. N-S. 9.6.2004

PKM 87:654 Kitee Salmenmäki 2 Kiteenjärven muinaisrantatörmä asuinpaikan alapuolella. E-W. 9.6.2004

MV 54515 Kitee Salmenmäki 2 Asuinpaikka vanhalla rantatasanteella. N-S. 9.6.2004

MV 54516 Kitee Salmenmäki 2 Kiteenjärven muinaisrantatörmä asuinpaikan alapuolella. E-W. 9.6.2004

Kitee Salmenmäki 2 – kivikautinen asuinpaikka.



Ote peruskartasta 4231 06 KITEENLAHTI (1:20 000). Kohde merkitty punaisella värillä.

56 Kitee Riitavaara 1**1000003041****Perustiedot**

Muinaisjäännöstyyppi: asuinpaikka
Ajoitus: kivikautinen
Rauhoitusluokka: 1
Lukumäärä: 1

Peruskartta 423201 TOLOSENMÄKI
Yhtenäiskoordinaatit p= 6901831, i= 3658427, z= 81-84
Koordinaattien selite: Keskikoordinaatit
Sijainti: Kiteen kirkosta noin 12 km pohjoisluoteeseen.
Rekisterikylä: Piimäjärvi
Kiinteistöt: 26041900010016

Lyhyt kohdekuvaus: Asuinpaikka sijaitsee Salpausselän länsipuolella olevan Piimäjärven kahteen osaan, Piimäjärveen ja Piimälampeen, jakavan salmen länsirannalla, Riitavaaran koilliskärjessä. Riitavaaran järven puoleiset rinteet ovat enimmäkseen hiekkakangasta, jolla kasvaa asuinpaikan kohdalla väljää kuusikkoa. Asuinpaikkalöydöt ovat koekuopasta, joka tehtiin n. 4-5 metriä järven pinnan yläpuolella olevalle muinaisrantatasanteelle. Topografian perusteella asuinpaikka on ehkä rajattavissa n. 20-30 säteelle koekuopan ympärille. Toisaalta raja on vaikeaa, koska maasto asuinpaikalla on täysin ehjää.

Tutkimukset

Petro Pesonen, inventointi 2004. Asuinpaikka löytyi Kiteen inventoinnissa 21.5.2004. Asuinpaikka sijaitsee Salpausselän länsipuolella olevan Piimäjärven kahteen osaan, Piimäjärveen ja Piimälampeen, jakavan salmen länsirannalla, Riitavaaran koilliskärjessä. Riitavaaran järven puoleiset rinteet ovat enimmäkseen hiekkakangasta, jolla kasvaa asuinpaikan kohdalla väljää kuusikkoa. Asuinpaikkalöytöjä tuli yhdestä koekuopasta, joka tehtiin n. 4-5 metriä järven pinnan yläpuolella olevalle muinaisrantatasanteelle (kuopan GPS-koordinaatit p= 6901845, i= 3658423). Kuopassa oli löytöjä ja likamaata ruskeassa, hienossa kivettömässä hiekassa. Toisessa koekuopassa, joka tehtiin ensimmäisestä n. 30 m lounaaseen samalle tasanteelle, ei ollut löytöjä tai likamaata näkyvillä. Topografian perusteella asuinpaikka on ehkä rajattavissa n. 20-30 säteelle em. GPS-pisteestä. Toisaalta raja on vaikeaa, koska maasto asuinpaikalla on täysin ehjää. Löydöt: KM 34801: 1-3 saviastian paloja 7 kpl, palanutta luuta 24 kpl.

Löydöt

KM 34801: 1-3 saviastian paloja 7 kpl, palanutta luuta 24 kpl

Kertomuksen liitteet:

Kartat: peruskarttaote 1:20000

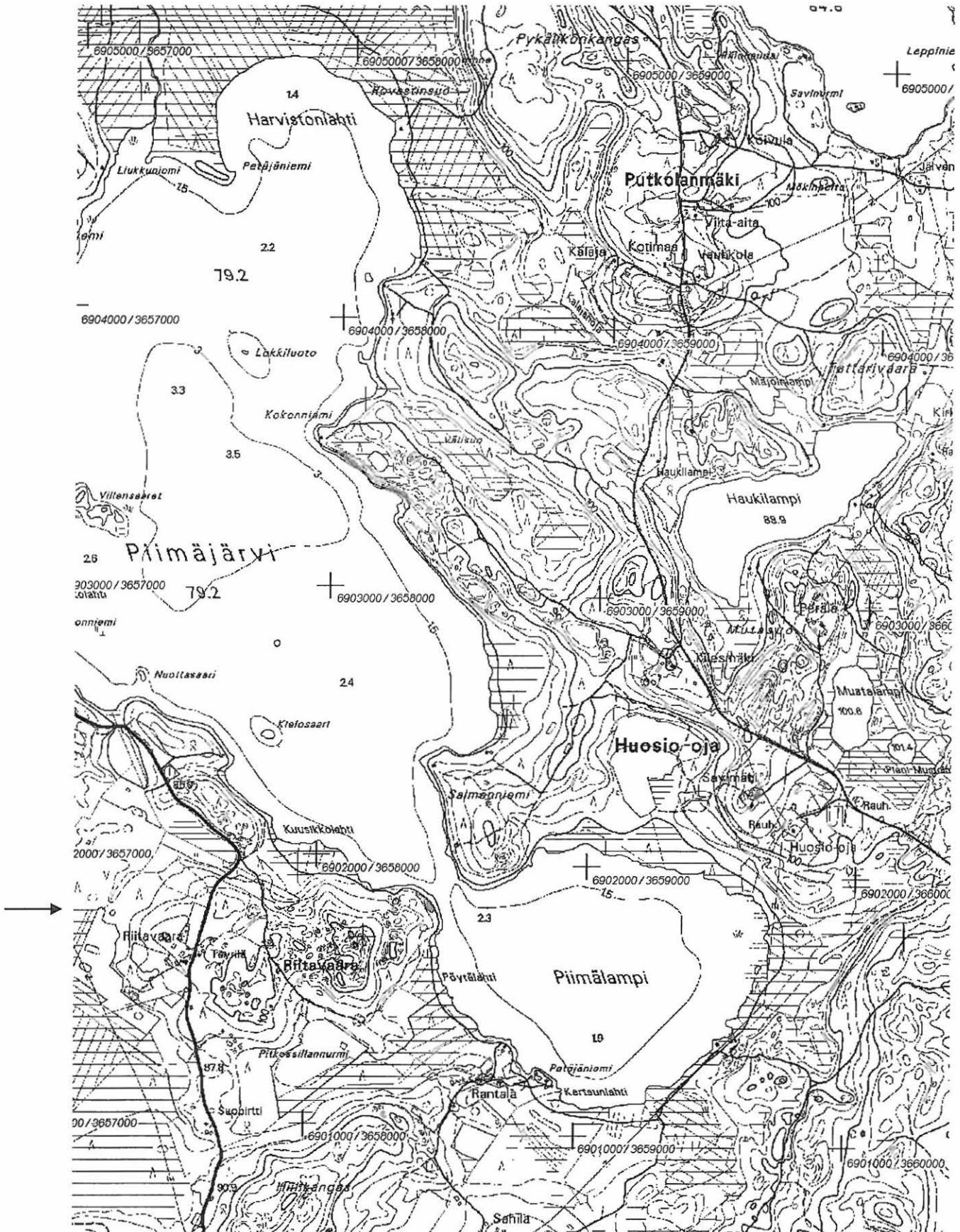
Negatiivit ja kuvat (Pohjois-Karjalan museo):

21160:519	33	Kitee Riitavaara 1	Asuinpaikka Piimäjärven rannalla, sadetakki koekuopan kohdalla. S-N.	21.5.2004
-----------	----	--------------------	--	-----------

Diat (Pohjois-Karjalan museon ja Museoviraston numeroinnit):

PKM	87:655	Kitee Riitavaara 1	Asuinpaikka Piimäjärven rannalla, sadetakki koekuopan kohdalla. S-N.	21.5.2004
-----	--------	--------------------	--	-----------

Kitee Riitavaara 1 – kivikautinen asuinpaikka.



Ote peruskartasta 4232 01 TOLOSENMÄKI (1:20 000). Kohde merkitty punaisella värillä.

57 Kitee Riitavaara 2**1000003042****Perustiedot**

Muinaisjäännöstyyppi: asuinpaikka
Ajoitus: kivikautinen
Rauhoitusluokka: 2
Lukumäärä: 1

Peruskartta 423201 TOLOSENMÄKI
Yhtenäiskoordinaatit p= 6901747, i= 3658411, z= 85-86
Koordinaattien selite: Keskikoordinaatit
Sijainti: Kiteen kirkosta noin 12 km pohjoisluoteeseen.
Rekisterikylä: Piimäjärvi
Kiinteistöt: 26041900010016

Lyhyt kohdekuvaus: Asuinpaikka sijaitsee Salpausselän länsipuolella olevan Piimäjärven kahteen osaan, Piimäjärveen ja Piimälampeen, jakavan salmen länsirannalla, Riitavaaran koilliskärjessä, asuinpaikasta Riitavaara 1 n. 100 m etelälounaaseen, Pöytälahden pohjoisrannalla. Asuinpaikkalöydöt ovat metsänäestysalueelta, n. 6-7 metriä Piimäjärven pintaa ylempänä. Kvartsia oli muutamissa äestyslaikuissa ja siellä täällä vaoissa näkyi myös punaista maata, mahdollisesti likamaata. Maaperä äestetyllä kankaalla on kivikkoista hiekkaa. Ilmeisesti kyseessä on tilapäisluontoinen leiri- tms. paikka, sillä löytöjä on tullut vain pieneltä alueelta ja ne ovat pelkkää kvartsia.

Tutkimukset

Petro Pesonen, inventointi 2004. Asuinpaikka löytyi Kiteen inventoinnissa 21.5.2004. Asuinpaikka sijaitsee Salpausselän länsipuolella olevan Piimäjärven kahteen osaan, Piimäjärveen ja Piimälampeen, jakavan salmen länsirannalla, Riitavaaran koilliskärjessä, asuinpaikasta Riitavaara 1 n. 100 m etelälounaaseen, Pöytälahden pohjoisrannalla. Asuinpaikkalöydöt ovat metsänäestysalueelta, n. 6-7 metriä Piimäjärven pintaa ylempänä. Kvartsia oli muutamissa äestyslaikuissa ja siellä täällä vaoissa näkyi myös punaista maata, mahdollisesti likamaata. Maaperä äestetyllä kankaalla on kivikkoista hiekkaa, äestys oli tehty ehkä noin vuosi sitten ja nyt paikalle oltiin juuri istuttamassa kuusentaimia. Ilmeisesti kyseessä on tilapäisluontoinen leiri- tms. paikka, sillä löytöjä tuli vain pieneltä alueelta ja ne ovat pelkkää kvartsia, vaikka laajat alueet oli äestetty ja tarkastusolosuhteet muutenkin hyvät. Löydöt: KM 34802 kvartsi-iskoksia 4 kpl.

Löydöt

KM 34802 kvartsi-iskoksia 4 kpl

Kertomuksen liitteet:

Kartat: peruskarttaote 1:20000

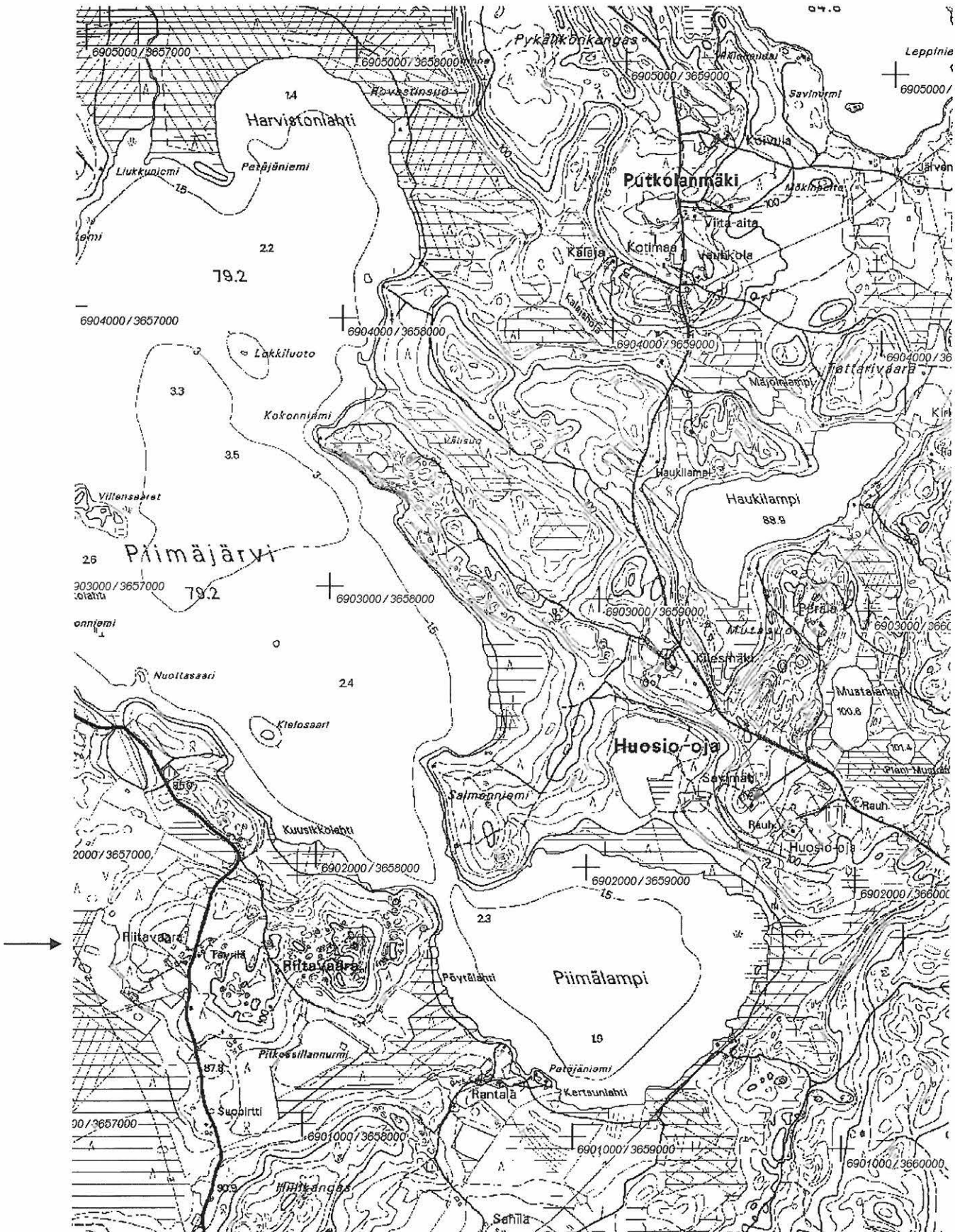
Negatiivit ja kuvat (Pohjois-Karjalan museo):

21160:520 34 Kitee Riitavaara 2 Asuinpaikkalöytöjä metsä-äestysalueelta kuvan 21.5.2004 etualalla. N-S.

Diat (Pohjois-Karjalan museon ja Museoviraston numeroinnit):

PKM 87:656 Kitee Riitavaara 2 Asuinpaikkalöytöjä metsä-äestysalueelta kuvan 21.5.2004 etualalla. N-S.

Kitee Riitavaara 2 – kivikautinen asuinpaikka.



Ote peruskartasta 4232 01 TOLOSENMÄKI (1:20 000). Kohde merkitty punaisella värillä.

Perustiedot

Muinaisjäännöstyyppi: asuinpaikka
Ajoitus: kivikautinen
Rauhoitusluokka: 1
Lukumäärä: 1

Peruskartta 423201 TOLOSENMÄKI
Yhtenäiskoordinaatit p= 6903102, i= 3658381, z= 80-85
Koordinaattien selite: Keskikoordinaatit
Sijainti: Kiteen kirkosta noin 13,2 km pohjoisluoteeseen.
Rekisterikylä: Hammaskallio
Kiinteistöt: 26040300030012

Lyhyt kohdekuvaus: Asuinpaikka sijaitsee Salpausselän länsipuolella olevan Piimäjärven itärannalla, pitkähkön kaakko-luode -suuntaisen harjun rantaliepeellä, muinaisella rantatasanteella, joka nyt on 3-4 metriä Piimäjärven pintaa ylempänä. Etelästä rantaa pitkin kulkiessa rantarinne on jyrkkä, mutta muuttuu juuri tällä kohdalla tasanteeksi, jolle johtaa harjun päältä myös ajoura tai polku. Löytöjä on paikalle tehdyistä koekuopista. Topografian perusteella asuinpaikan voi rajata n. 40 x 15 m kokoiseksi vyöhykkeeksi. Lähimmät talot ovat asuinpaikasta lähes kilometrin päässä eikä aivan lähellä ole myöskään kesämökkejä, joten kohde on hyvin rauhallinen. Lisäksi se sijaitsee täysin ehjässä sekametsämaastossa.

Tutkimukset

Petro Pesonen, inventointi 2004. Asuinpaikka löytyi Kiteen inventoinnissa 21.5.2004. Asuinpaikka sijaitsee Salpausselän länsipuolella olevan Piimäjärven itärannalla, pitkähkön kaakko-luode -suuntaisen harjun rantaliepeellä, muinaisella rantatasanteella, joka nyt on 3-4 metriä Piimäjärven pintaa ylempänä. Etelästä rantaa pitkin kulkiessa rantarinne on jyrkkä, mutta muuttuu juuri tällä kohdalla tasanteeksi, jolle johtaa harjun päältä myös ajoura tai polku. Tein paikalle kaksi koekuoppaa, joista molemmista tuli löytöjä. Ensimmäisessä koekuopassa maaperä oli ruskeaa, aika kivistä hiekkaa ja siitä löytyi runsaasti palanutta luuta. Kuopan tein lähes polulle. Toisessa koekuopassa, joka tehtiin edellisestä n. 10 m koilliseen samalle tasanteelle, oli likamaata, kvartsiä ja palanutta luuta. Topografian perusteella asuinpaikan voi rajata n. 40 x 15 m kokoiseksi vyöhykkeeksi. Ylemmälle rantaterassille tehdyt koekuopat eivät tuottaneet tulosta. Lähimmät talot ovat asuinpaikasta lähes kilometrin päässä eikä aivan lähellä ole myöskään kesämökkejä, joten kohde on hyvin rauhallinen. Lisäksi se sijaitsee täysin ehjässä sekametsämaastossa. Löydöt: KM 34803: 1-7 saviastian pala, kivilaji-iskos, kvartsi-iskoksia 2 kpl, palanutta luuta 24 kpl, asbestia 1 kpl.

Löydöt

KM 34803: 1-7 saviastian pala, kivilaji-iskos, kvartsi-iskoksia 2 kpl, palanutta luuta 24 kpl, asbestia 1 kpl

Kertomuksen liitteet:

Kartat: peruskarttaote 1:20000

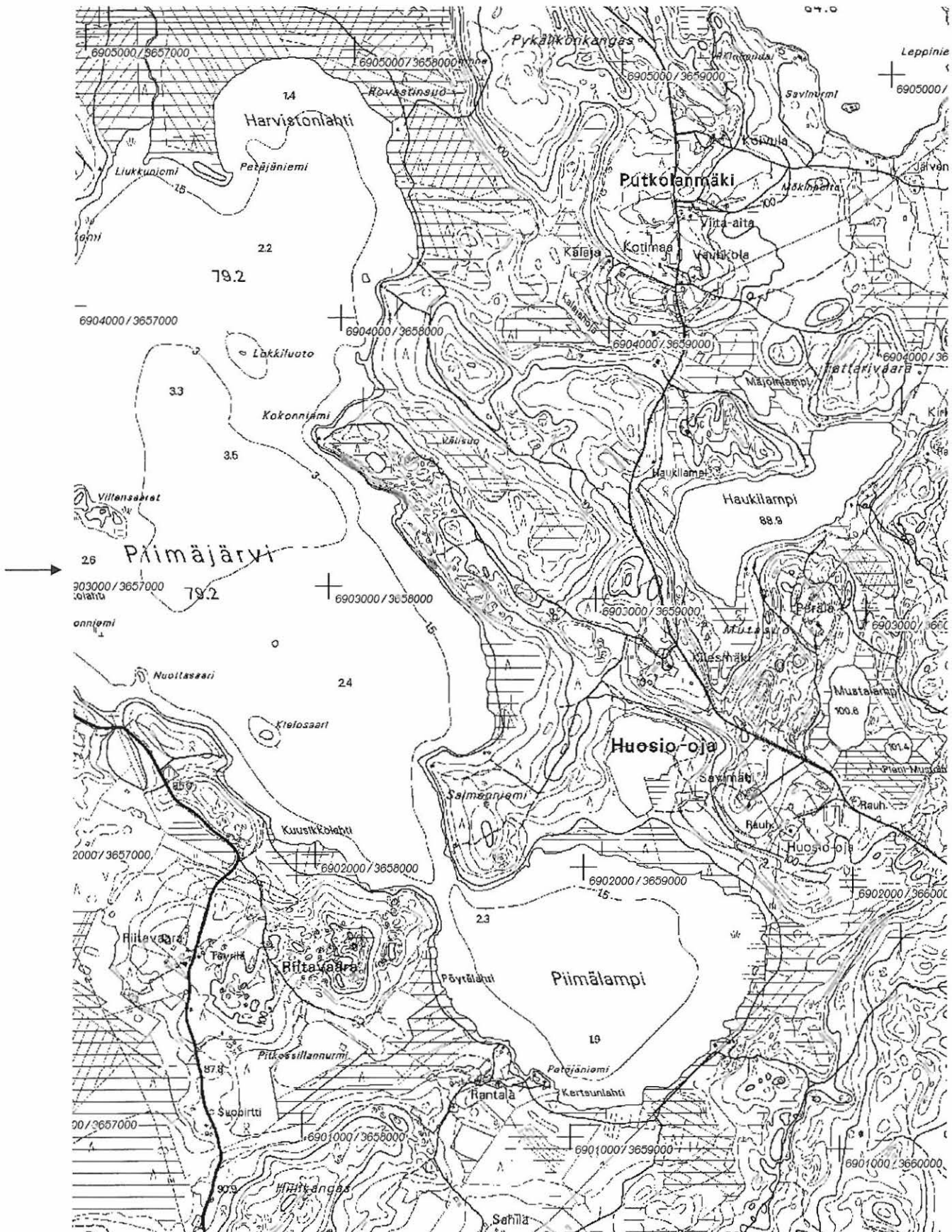
Negatiivit ja kuvat (Pohjois-Karjalan museo):

21160:521 35 Kitee Piimäjärvenranta Koekuoppa 1 sadetakin kohdalla. SE-NW. 21.5.2004

Diat (Pohjois-Karjalan museon ja Museoviraston numeroinnit):

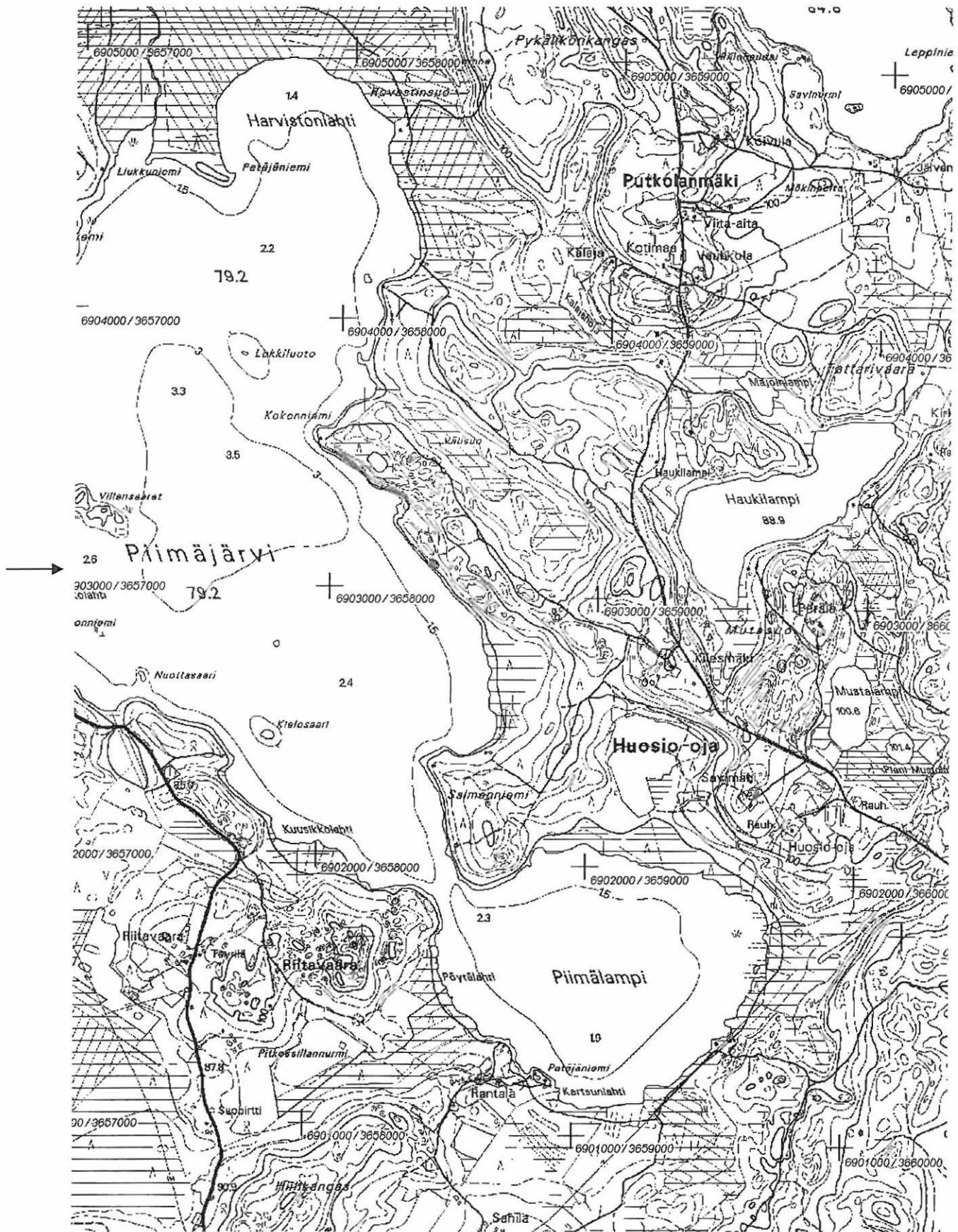
PKM 87:657 Kitee Piimäjärvenranta Koekuoppa 1 sadetakin kohdalla. SE-NW. 21.5.2004

Kitee Piimäjärvenranta – kivikautinen asuinpaikka.



Ote peruskartasta 4232 01 TOLOSENMÄKI (1:20 000). Kohde merkitty punaisella värillä.

Kitee Riitavaara 1 – kivikautinen asuinpaikka.



Ote peruskartasta 4232 01 TOLOSENMÄKI (1:20 000). Kohde merkitty punaisella värillä.

59 Kitee Löytölampi 1**1000003044****Perustiedot**

Muinaisjäännöstyyppi: asuinpaikka
Ajoitus: kivikautinen
Rauhoitusluokka: 2
Lukumäärä: 1

Peruskartta 423201 TOLOSENMÄKI
Yhtenäiskoordinaatit p= 6903262, i= 3661399, z= 108-111
Koordinaattien selite: Keskikoordinaatit
Sijainti: Kiteen kirkosta noin 12,2 km pohjoisluoteeseen.
Rekisterikylä: Ruppovaara
Kiinteistöt: 26042600070023

Lyhyt kohdekuvaus: Asuinpaikka sijaitsee II Salpausselän itärinteellä, kankaalla olevien pienten Löytölammen ja Kalmolammen välisellä kannaksella. Paikka on kapeahkolla harjanteella joitakin metrejä lampien pinnan yläpuolella, kannaksella olevalta mökiltä 180 m kaakkoon. Paikalla on tehty laaja metsä-äestys ja hienohiekkainen maaperä on tullut esiin siellä täällä - löytöpaikalla maa on kuitenkin vain kevyesti käännetty. Löydöt on kerätty pääosin yhdestä äestysvaosta muutaman metrin alueelta. Äestyksestä huolimatta asuinpaikka on suhteellisen ehjä. Sen laajuus lienee vain joitakin kymmeniä neliömetrejä. Kohde on sikäli mielenkiintoinen, että vaikka lammet ovatkin hieman alkuperäisestä laajuudestaan kuivuneet, eivät ne ole koskaan voineet olla minkään suuremman altaan osana. Asuinpaikka liittyyneekin Löytölammen itäpuolella olevaan pyyntikuoppajärjestelmään. Asuinpaikka saattaa ajoittua mesoliittiseksi.

Tutkimukset

Petro Pesonen, inventointi 2004. Asuinpaikan löysivät Kiteen ortodoksisuuden juuria selvittäneen inventoinnin yhteydessä tutkijat Timo Sepänmaa ja Ville Laakso keväällä 2004 tarkastaessaan läheisen Kalmolammen seutuja. Tästä ei ole erillistä tarkastuskertomusta, vaan Sepänmaan ja Laakson löydöt on luetteloitu tämän kertomuksen yhteyteen. Allekirjoittanut tarkasti asuinpaikan 4.6.2004. Asuinpaikka sijaitsee II Salpausselän itärinteellä, kankaalla olevien pienten Löytölammen ja Kalmolammen välisellä kannaksella. Paikka on kapeahkolla harjanteella joitakin metrejä lampien pinnan yläpuolella, kannaksella olevalta mökiltä 180 m kaakkoon. Paikalla on tehty laaja metsä-äestys ja hienohiekkainen maaperä on tullut esiin siellä täällä - löytöpaikalla maa on kuitenkin vain kevyesti käännetty. Löydöt on kerätty pääosin yhdestä äestysvaosta muutaman metrin alueelta. Äestyksestä huolimatta asuinpaikka on suhteellisen ehjä. Sen laajuus lienee vain joitakin kymmeniä neliömetrejä. Kohde on sikäli mielenkiintoinen, että vaikka lammet ovatkin hieman alkuperäisestä laajuudestaan kuivuneet, eivät ne ole koskaan voineet olla minkään suuremman altaan osana. Asuinpaikka liittyyneekin Löytölammen itäpuolella olevaan pyyntikuoppajärjestelmään. Asuinpaikka saattaa ajoittua mesoliittiseksi. Löydöt: KM 34804: 1-2 kvartsi-iskoksia 11 kpl, palanutta luuta 13 kpl.

Löydöt

KM 34804: 1-2 kvartsi-iskoksia 11 kpl, palanutta luuta 13 kpl

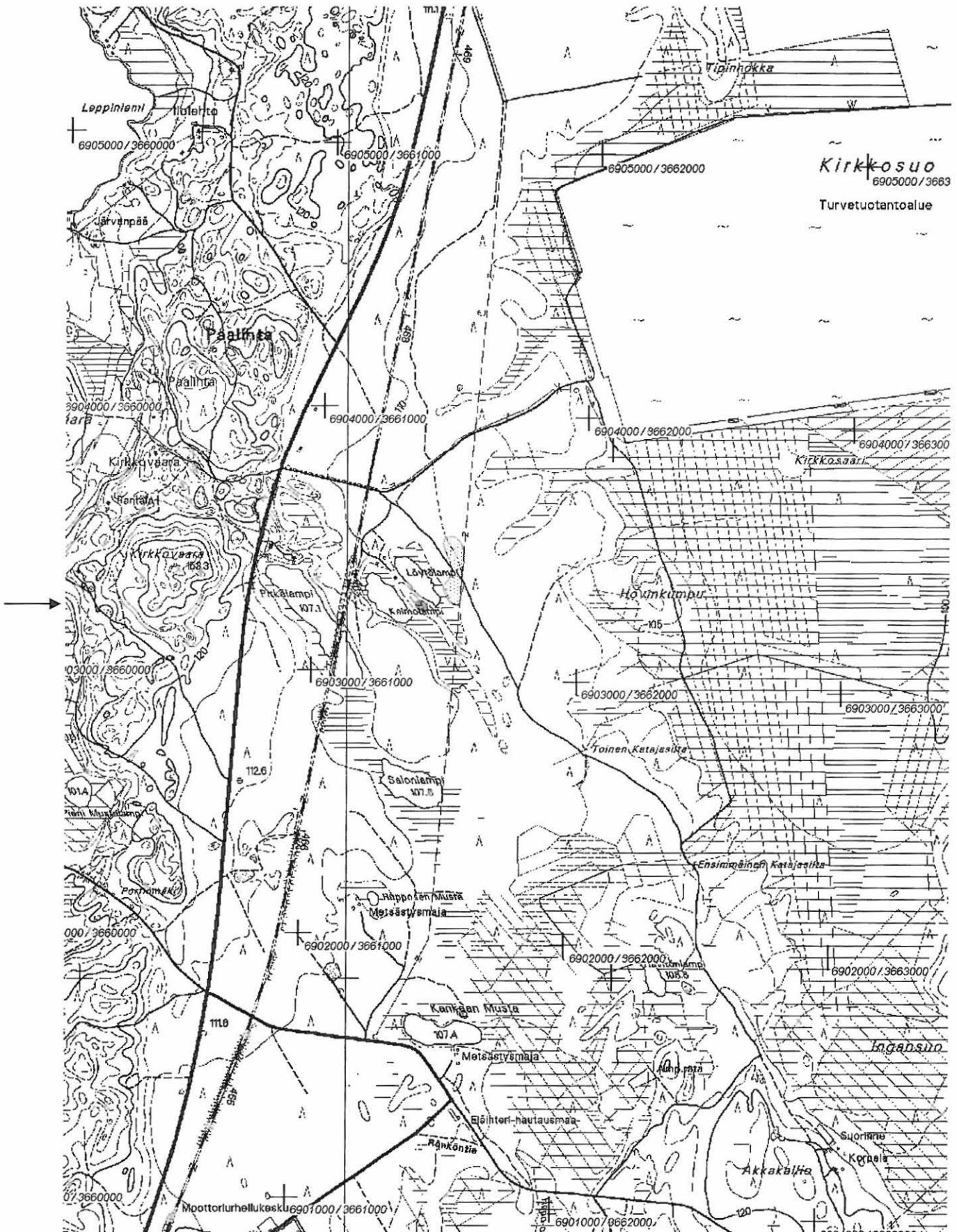
Kertomuksen liitteet:

Kartat: peruskarttaote 1:20000

Negatiivit ja kuvat (Pohjois-Karjalan museo):

21160:563 Kitee Löytölampi 1 Asuinpaikka harjanteella lammen vastarannalla. 4.6.2004
NE-SW.

Diat (Pohjois-Karjalan museon ja Museoviraston numeroinnit):



Ote peruskartasta 4232 01 TOLOSENMÄKI (1:20 000). Kohde merkitty punaisella värillä.

60 Kitee Löytölampi 2**1000003045****Perustiedot**

Muinaisjäänöstyyppi: pyyntikuoppia
Ajoitus: esihistoriallinen
Rauhoitusluokka: 1
Lukumäärä: 6

Peruskartta 423201 TOLOSENMÄKI
Yhtenäiskoordinaatit p= 6903401, i= 3661513, z= 108-109
Koordinaattien selite: Keskikoordinaatit
Sijainti: Kiteen kirkosta noin 12,2 km pohjoisluoteeseen.
Rekisterikylä: Ruppovaara
Kiinteistöt: 26042600070023

Lyhyt kohdekuvaus: Pyyntikuoppa-alue sijaitsee II Salpauselällä, pienen Löytölammen itäpuolisella kankaalla, kankaan halkovan metsäautotien molemmin puolin n. 220 x 60 m kokoisella alueella. Paikalla on havaittu kuusi pyyntikuoppaa, kooltaan n. 2-5 m.

Tutkimukset

Petro Pesonen, inventointi 2004. Pyyntikuoppakohteen löysivät tutkijat Timo Sepänmaa ja Ville Laakso tarkastaessaan läheistä Kalmolampea Kiteen ortodoksiväestön juuria selvittäneen inventoinnin yhteydessä keväällä 2004. Tästä ei ole erillistä tarkastuskertomusta. Allekirjoittanut tarkasti kohteen 4.6.2004. Pyyntikuoppa-alue sijaitsee II Salpauselällä, pienen Löytölammen itäpuolisella kankaalla, kankaan halkovan metsäautotien molemmin puolin n. 220 x 60 m kokoisella alueella. Paikalla havaittiin kuusi pyyntikuoppaa, joista ensimmäinen soikea kuoppa sijaitsee aivan Löytölammen rantatörmällä. Kooltaan kuoppa on n. 4 x 2 m ja sitä on ehkä hiljakkoin hieman kaiveltu. Tämä kuoppa ei ole täysin varma muinaisjäänös, sillä ympärillä on useitakin osittain sammaloituneita hiekkakuoppia ja pyyntikuopaksi epäilyynkin reunat ovat epäilyttävän jyrkät. Toinen kuoppa on voimalinjaa varten hakatulla metsäaukolla, tien eteläpuolella, lammen rannasta 70 m itään. Se on pyöreä ja halkaisijaltaan n. 3 m. Muut kuopat ovat tien pohjoispuolella, kolmas kuoppa on halkaisijaltaan n. 5,5 m ja se on lähes metrin syvä. Myös tämä kuoppa on voimalinjan lähellä, pienen polun itäpuolella. Neljäs ja viides kuoppa ovat vain parin metrin päässä toisistaan, halkaisijaltaan molemmat ovat n. 3,5 m. Ne ovat selväpiirteisiä ja sijaitsevat em. polun itäpuolella, voimalinjasta n. 25 m länteen ja edellisestä kuopasta 40 m luoteeseen. Viimeinen, kuudes kuoppa sijaitsee polun länsipuolella, edellisten kuoppien "rinnalla". Kuoppa on soikeahko, mitoiltaan n. 2,5 x 3,5 m.

Kuoppien GPS-koordinaatit:

- 1) p= 6903322, i= 3661509
- 2) p= 6903310, i= 3661550
- 3) p= 6903436, i= 3661554
- 4-5) p= 6903479, i= 3661521
- 6) p= 6903468, i= 3661493

Pyyntikuoppakokonaisuus on toinen laajempi järjestelmä Kiteellä (toinen on Hiekanpää III) ja suhteellisen harvinainen muinaisjäänöstyyppi Pohjois-Karjalassa.

Löydöt**Kertomuksen liitteet:**

Kartat: peruskarttaote 1:20000

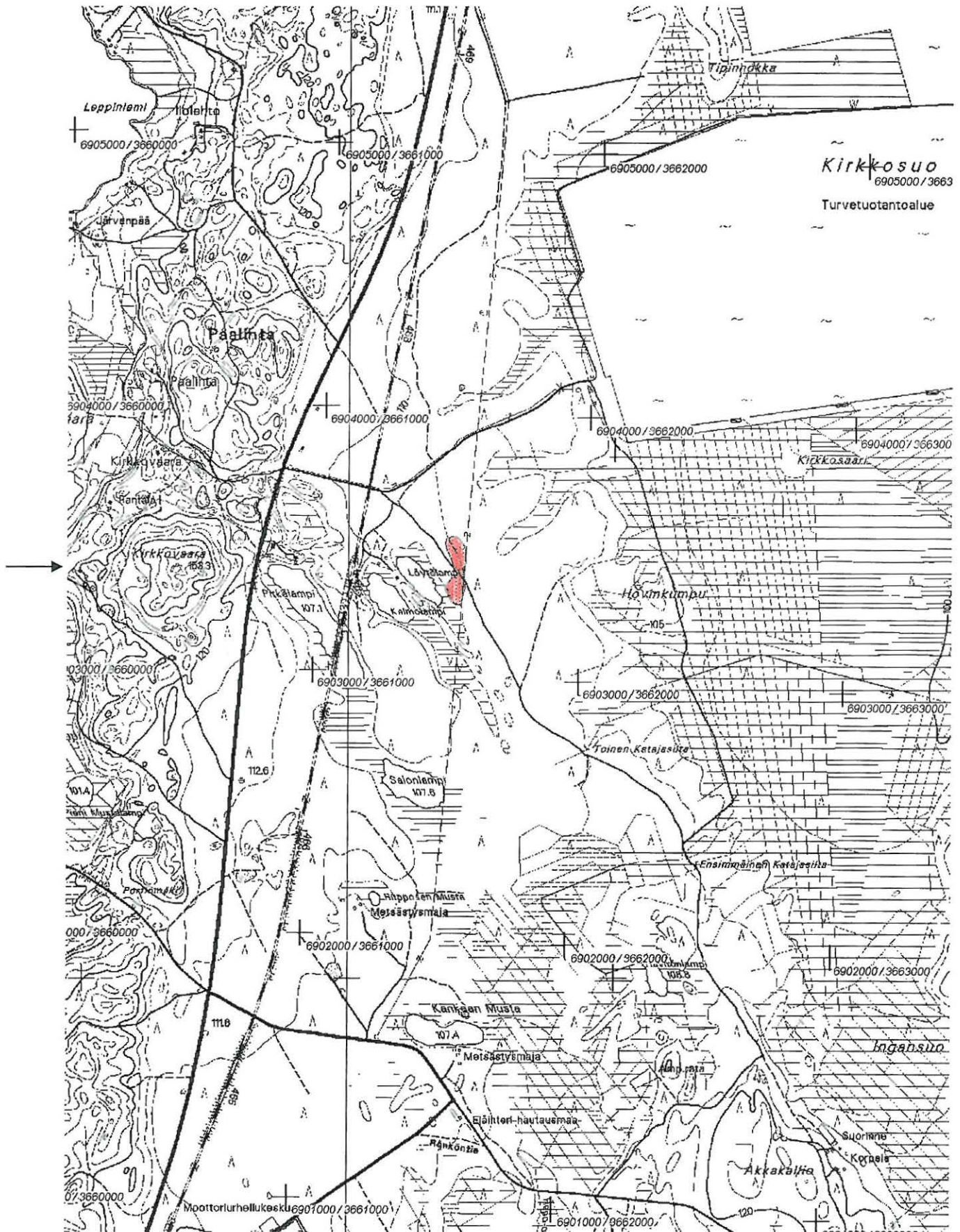
Negatiivit ja kuvat (Pohjois-Karjalan museo):

21160:564 36 Kitee Löytölampi 2 Pyyntikuoppa 3. SW-NE.

4.6.2004

Diat (Pohjois-Karjalan museon ja Museoviraston numeroinnit):

Kitee Löytölampi 2 – esihistoriallisia pyyntikuoppia.



Ote peruskartasta 4232 01 TOLOSENMÄKI (1:20 000). Kohde merkitty punaisella värillä.

61 Kitee Tuohtaansalo 1**1000003046****Perustiedot**

<i>Muinaisjäännöstyyppi:</i>	asuinpaikka
<i>Ajoitus:</i>	kivikautinen
<i>Rauhoitusluokka:</i>	2
<i>Lukumäärä:</i>	1
<i>Peruskartta</i>	423202 HASO
<i>Yhtenäiskoordinaatit</i>	p= 6907265, i= 3656265, z= 80-86
<i>Koordinaattien selite:</i>	Keskikoordinaatit
<i>Sijainti:</i>	Kiteen kirkosta noin 18 km luoteeseen.
<i>Rekisterikylä:</i>	Särkijärvi
<i>Kiinteistöt:</i>	26043000020036

Lyhyt kohdekuvaus: Asuinpaikka sijaitsee II Salpausselän länsipuolella olevalla laajalla suoalueella, joka on muinoin ollut osa Suursaimaan järveä. Tuohtaansalo on Tuohtaansuon ja Harvistonsuon välissä oleva n. 1,5 km kokoinen saareke Piimäjärvestä Oriveteen laskevan Piimäjoen ja Miilunlammilta Piimäjokeen laskevan Miilunjoen yhtymäkohdan pohjoispuolella. Tuohtaansalo 1 -asuinpaikka sijaitsee juuri yhtymäkohdasta 300 m pohjoiseen, Tuohtaansalon länsipään etelärannalla. Paikka on metsä-äestettyä, hiekkapohjaista, hieman kivikkoista kangasta. Löytöjä on kerätty metsä-äestysvaoista pääasiassa vanhan rantatörmän päältä, tasanteelta ja kumpareilta, mutta jonkin verran myös lähes suon pinnan laikuista ja sieltä täältä myös sisemmältä kankaalta. Kaikkiaan löytöalue on metsä-äestysalueella n. 200 x 50 metriä. Intensiivisin löytöalue on n. 15-20 x 30-40 m alue äestysalueen itäpäässä olevalla kumpareella. Kumpareesta itään äestysalue loppuu, mutta asuinpaikka voi topografian perusteella jatkua tänne. Asuinpaikkaan liittyy mahdollinen pyyntikuoppa äestysalueen itäpuolella metsässä.

Tutkimukset

Petro Pesonen, inventointi 2004. Asuinpaikka löytyi Kiteen inventoinnissa 22.5.2004. Mukana inventoimassa oli allekirjoittaneen lisäksi arkeologi Timo Sepänmaa. Asuinpaikka sijaitsee II Salpausselän länsipuolella olevalla laajalla suoalueella, joka on muinoin ollut osa Suursaimaan järveä. Tuohtaansalo on Tuohtaansuon ja Harvistonsuon välissä oleva n. 1,5 km kokoinen saareke Piimäjärvestä Oriveteen laskevan Piimäjoen ja Miilunlammilta Piimäjokeen laskevan Miilunjoen yhtymäkohdan pohjoispuolella. Tuohtaansalo 1 -asuinpaikka sijaitsee juuri yhtymäkohdasta 300 m pohjoiseen, Tuohtaansalon länsipään etelärannalla. Paikka on metsä-äestettyä, hiekkapohjaista, hieman kivikkoista kangasta. Löytöjä kerättiin metsä-äestysvaoista pääasiassa vanhan rantatörmän päältä, tasanteelta ja kumpareilta, mutta jonkin verran myös lähes suon pinnan laikuista ja sieltä täältä myös sisemmältä kankaalta. Kaikkiaan löytöalue oli metsä-äestysalueella n. 200 x 50 metriä. Intensiivisin löytöalue oli n. 15-20 x 30-40 m alue äestysalueen itäpäässä olevalla kumpareella, jossa maa oli pienestä luusilpusta valkoisenaan. Lisäksi tällä alueella oli hyvin runsaasti keramiikkaa, lähinnä varhaista asbestikeramiikkaa. Muualta löytyi myös tyyppillistä kampakeramiikkaa. Alue oli molempien tarkastajien mielestä poikkeuksellisen runsaslöytöinen. Kumpareesta itään äestysalue loppuu, mutta asuinpaikka voi topografian perusteella hyvinkin jatkua tänne. Metsään tehdyistä koekuopista ei kuitenkaan tullut mitään löytöjä. Asuinpaikkaan liittyy kuitenkin pisteessä p= 6907210, i= 3656412 havaittu mahdollinen pyyntikuoppa, halkaisijaltaan n. 1,5 m. Siihen tehdyssä koekuopassa ei havaittu mitään erityistä. Löydöt: KM 34805: 1-12 saviastian paloja 282 kpl, piikaavin, piiesine, pii-iskoksia 2 kpl, kvartsikaavin, kvartsi-iskoksia 24 kpl, palanutta luuta 44 kpl, asbestia 1 kpl.

Löydöt

KM 34805: 1-12 saviastian paloja 282 kpl, piikaavin, piiesine, pii-iskoksia 2 kpl, kvartsikaavin, kvartsi-iskoksia 24 kpl, palanutta luuta 44 kpl, asbestia 1 kpl

Kertomuksen liitteet:

Kartat: peruskarttaote 1:20000

Negatiivit ja kuvat (Pohjois-Karjalan museo):

21160:526	38	Kitee Tuohtaansalo 1	Voimakas kulttuuri-/luusilppumaa äestetyllä kumpareella. NE-SW.	22.5.2004
21160:525	37	Kitee Tuohtaansalo 1	Asuinpaikka metsä-äestysalueella. SE-NW.	22.5.2004

Diat (Pohjois-Karjalan museon ja Museoviraston numeroinnit):

PKM	87:658	Kitee Tuohtaansalo 1	Asuinpaikka metsä-äestysalueella. SE-NW.	22.5.2004
PKM	87:659	Kitee Tuohtaansalo 1	Voimakas kulttuuri-/luusilppumaa äestetyllä kumpareella. NE-SW.	22.5.2004

62 Kitee Tuohtaansalo 2**1000003047****Perustiedot**

Muinaisjäännöstyyppi: asuinpaikka
Ajoitus: kivikautinen
Rauhoitusluokka: 1
Lukumäärä: 1

Peruskartta 423202 HASO
Yhtenäiskoordinaatit p= 6907056, i= 3656567, z= 82-85
Koordinaattien selite: Keskikoordinaatit
Sijainti: Kiteen kirkosta noin 17,7 km luoteeseen.
Rekisterikylä: Särkijärvi
Kiinteistöt: 26043000020036

Lyhyt kohdekuvaus: Asuinpaikka sijaitsee II Salpausselän länsipuolella olevalla laajalla suoalueella, joka on muinoin ollut osa Suursaimaan järveä. Tuohtaansalo on Tuohtaansuon ja Harvistonsuon välissä oleva n. 1,5 km kokoinen saareke Piimäjärvestä Oriveteen laskevan Piimäjoen ja Miilunlammilta Piimäjokeen laskevan Miilunjoen yhtymäkohdan pohjoispuolella. Tuohtaansalo 2 sijaitsee tuosta yhtymäkohdasta 400 m itäkoilliseen, Tuohtaansalo 1 -asuinpaikasta 250 m itäkaakkoon, Tuohtaansalon saarekkeen etelärannalla, laajan taimettuneen hakkuuaukon etelä"kärjessä", mäenkumpareen länsilaidalla. Asuinpaikkalöydöt - varhaista asbestikeramiikkaa - on saatu kumpareen rinteeseen kapealle tasanteelle tehdystä koekuopasta, heti pintaturpeen alta.

Tutkimukset

Petro Pesonen, inventointi 2004. Asuinpaikka löytyi Kiteen inventoinnissa 22.5.2004. Mukana inventoimassa oli allekirjoittaneen lisäksi arkeologi Timo Sepänmaa. Asuinpaikka sijaitsee II Salpausselän länsipuolella olevalla laajalla suoalueella, joka on muinoin ollut osa Suursaimaan järveä. Tuohtaansalo on Tuohtaansuon ja Harvistonsuon välissä oleva n. 1,5 km kokoinen saareke Piimäjärvestä Oriveteen laskevan Piimäjoen ja Miilunlammilta Piimäjokeen laskevan Miilunjoen yhtymäkohdan pohjoispuolella. Tuohtaansalo 2 sijaitsee tuosta yhtymäkohdasta 400 m itäkoilliseen, Tuohtaansalo 1 -asuinpaikasta 250 m itäkaakkoon, Tuohtaansalon saarekkeen etelärannalla, laajan taimettuneen hakkuuaukon etelä"kärjessä", mäenkumpareen länsilaidalla. Asuinpaikkalöydöt - varhaista asbestikeramiikkaa - saatiin kumpareen rinteeseen kapealle tasanteelle tehdystä koekuopasta, heti pintaturpeen alta. Maaperä kuopassa oli hieman kivistä hiekkaa. Koekuoppia tehtiin myös kumpareen päälle ja kumpareen pohjoispuolelle hakkuuaukealle, mutta tuloksetta. Maaperä alueella on asuinpaikalle sopivaa hiekkamaata. Koska asuinpaikka on täysin ehjä, on sen rajaus vaikeaa, mutta alustavaksi arvioksi voi laittaa pohjois-etelä -suuntaisen n. 30 x 10 m alueen löydöllisen koekuopan ympärille. Koko Tuohtaansalon eteläranta kuljettiin välillä koekuoppittain läpi, mutta muuta varteenotettavaa ei löydetty kahden asuinpaikan lisäksi. Tuohtaansalo 2:sta 480 m koilliseen löytyi koekuopasta kvartsi, joka kuitenkin ei ollut artefakti. Löydöt: KM 34806 saviastian paloja 5 kpl.

Löydöt

KM 34806 saviastian paloja 5 kpl

Kertomuksen liitteet:

Kartat: peruskarttaote 1:20000

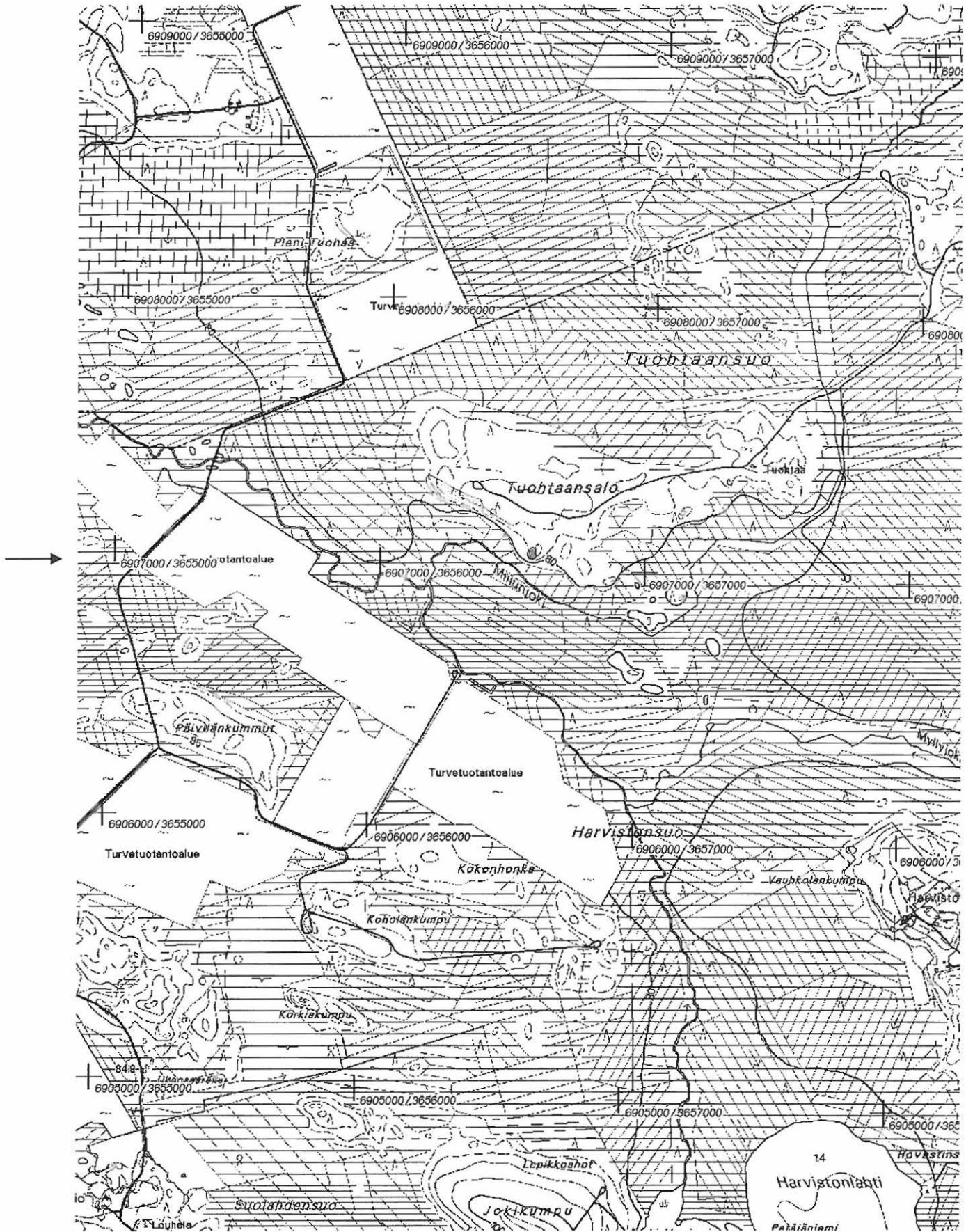
Negatiivit ja kuvat (Pohjois-Karjalan museo):

21160:529		Kitee Tuohtaansalo 2	Asuinpaikka kuvan keskellä kolopuun takana, kuva otettu tieltä. N-S.	22.5.2004
21160:528	40	Kitee Tuohtaansalo 2	Asuinpaikka kolopuun oikealla puolella. N-S.	22.5.2004
21160:527	39	Kitee Tuohtaansalo 2	Asuinpaikka kolopuun taustalla. N-S.	22.5.2004

Diat (Pohjois-Karjalan museon ja Museoviraston numeroinnit):

PKM	87:660	Kitee Tuohtaansalo 2	Asuinpaikka kolopuun taustalla. N-S.	22.5.2004
PKM	87:661	Kitee Tuohtaansalo 2	Asuinpaikka kolopuun oikealla puolella. N-S.	22.5.2004
PKM	87:662	Kitee Tuohtaansalo 2	Asuinpaikka kuvan keskellä kolopuun takana, kuva otettu tieltä. N-S.	22.5.2004

Kitee Tuhtaansalo 2 – kivikautinen asuinpaikka.



Ote peruskartasta 4232 02 HASO (1:20 000). Kohde merkitty punaisella värillä.

63 Kitee Hovinlampi**1000003112****Perustiedot**

Muinaisjäännöstyyppi: asuinpaikka
Ajoitus: kivikautinen
Rauhoitusluokka: 2
Lukumäärä: 1

Peruskartta 421410 SUOPARSAARI
Yhtenäiskoordinaatit p= 6899255, i= 3654843, z= 79-83
Koordinaattien selite:
Sijainti: Kiteen kirkosta noin 12,7 km luoteeseen.
Rekisterikylä: Muljula
Kiinteistöt: 26041600010051

Lyhyt kohdekuvaus: Asuinpaikka sijaitsee Muljulassa, Kiteen ja Rääkkylän välisen maantien pohjoispuolella, Hovinlammen kaakkoisrannalla, Järvelän talosta 160-200 m lounaaseen. Paikalta on löytynyt muutama kvartsi-iskos louhikkoiselta, mutta hiekkapohjaiselta metsänäestysalueelta. Löydöt olivat n. 2-3 metriä lammen pinnan yläpuolella olevalla kapealla tasanteella. Asuinpaikan laajuus lienee n. 50 x 20 m, löytöjä oli vain tien länsipuolella.

Tutkimukset

Petro Pesonen, inventointi 2004. Asuinpaikka löytyi Kiteen inventoinnissa 23.5.2004. Asuinpaikka sijaitsee Muljulassa, Kiteen ja Rääkkylän välisen maantien pohjoispuolella, Hovinlammen kaakkoisrannalla, Järvelän talosta 160-200 m lounaaseen. Paikalta löytyi muutama kvartsi-iskos louhikkoiselta, mutta hiekkapohjaiselta metsänäestysalueelta. Löydöt olivat n. 2-3 metriä lammen pinnan yläpuolella olevalla kapealla tasanteella. Asuinpaikan laajuus lienee n. 50 x 20 m, löytöjä oli vain tien länsipuolella. Löydöt: KM 34814 kvartsi-iskoksia 3 kpl.

Löydöt

KM 34814 kvartsi-iskoksia 3 kpl

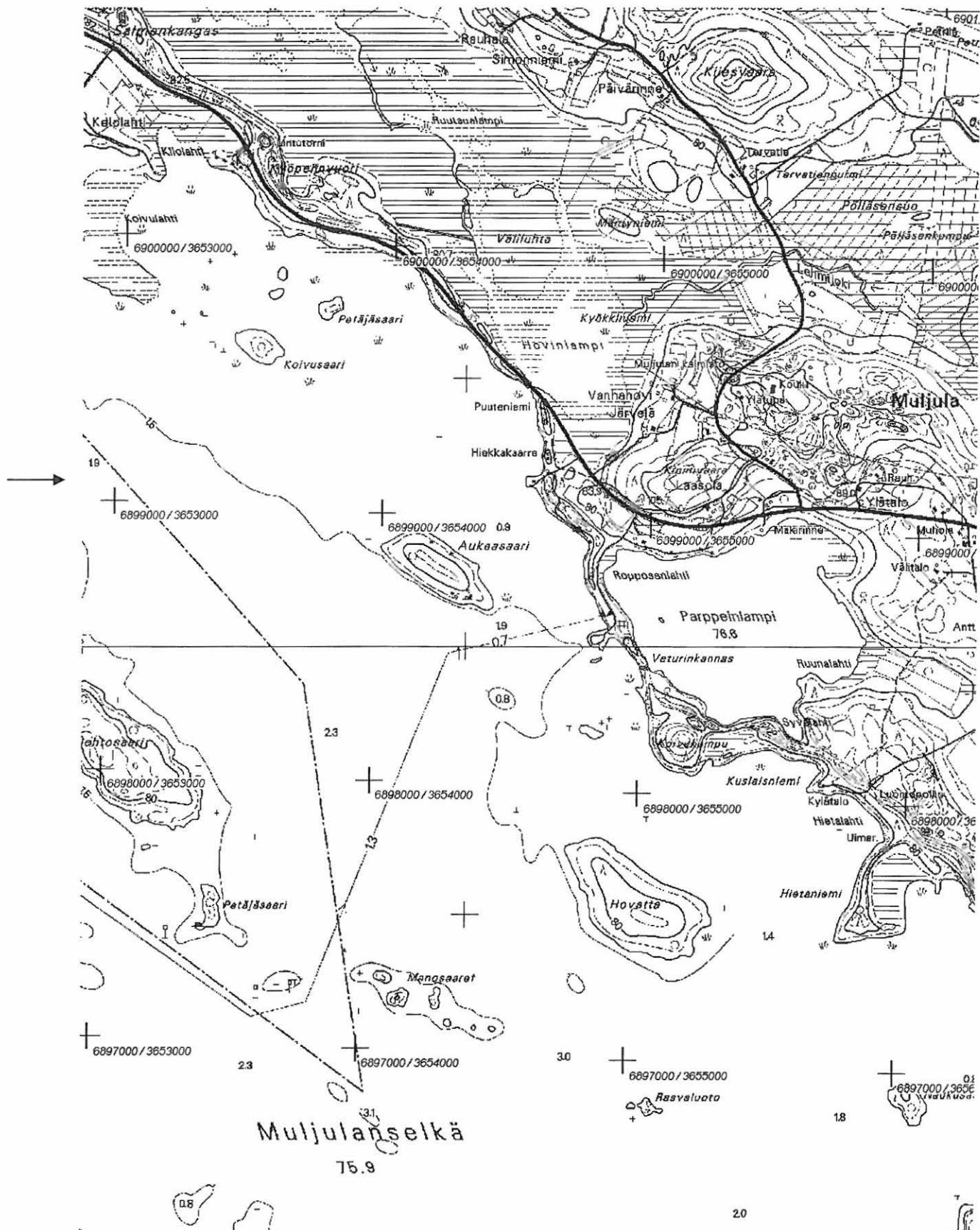
Kertomuksen liitteet:

Kartat: peruskarttaote 1:20000

Negatiivit ja kuvat (Pohjois-Karjalan museo):

Diat (Pohjois-Karjalan museon ja Museoviraston numeroinnit):

Kitee Hovinlampi – kivikautinen asuinpaikka.



Ote peruskartasta 4214 10 SUOPARSAARI (1:20 000). Kohde merkitty punaisella värillä.

64 Kitee Mäkrävaara**1000003105****Perustiedot***Muinaisjännöstyyppi:* asuinpaikka?*Ajoitus:* kivikautinen*Rauhoitusluokka:**Lukumäärä:* 1*Peruskartta* 421410 SUOPARSAARI*Yhtenäiskoordinaatit* p= 6899949, i= 3656197, z= 83-84*Koordinaattien selite:**Sijainti:* Kiteen kirkosta noin 12 km luoteeseen.*Rekisterikylä:* Muljula*Kiinteistöt:*

Lyhyt kohdekuvaus: Mahdollinen asuinpaikka sijaitsee Muljulasta Rasisaloon johtavan paikkallistien itäpuolella, Muljulanselän Hovinlampeen laskevan Lehmijoen varrella olevan Pölläsensuon itärannalla, Mäkrävaaran harjanteen luoteispäässä. Paikalta on löytynyt yksi kvartsi-iskos tieuran pinnalta. Tielle on tuotu myös sepeliä ja iskos saattaa myös olla sepeliä. Paikka olisi korkeutensa ja topografiansa perusteella sopiva kivikautiseksi asuinpaikaksi, mutta epävarman löytönsä vuoksi se on luokiteltu tentatiivikohteeksi.

Tutkimukset

Petro Pesonen, inventointi 2004. Kohde tarkastettiin Kiteen inventoinnissa 25.5.2004. Paikka sijaitsee Muljulasta Rasisaloon johtavan paikkallistien itäpuolella, Muljulanselän Hovinlampeen laskevan Lehmijoen varrella olevan Pölläsensuon itärannalla, Mäkrävaaran harjanteen luoteispäässä. Paikalta löytyi yksi kvartsi-iskos tieuran pinnalta. Tielle on tuotu myös sepeliä ja iskos saattaa myös olla sepeliä. Tein paikalle ja ympäristöön joukon koekuoppia mäntykankaalle, joissa oli hienoa kivetöntä hiekkaa tai hietaa, muttei mitään selvää asuinpaikkamerkkiä. Paikka olisi korkeutensa ja topografiansa perusteella sopiva kivikautiseksi asuinpaikaksi, mutta epävarman löytönsä johdosta se on luokiteltu tentatiivikohteeksi. Löydöt: KM 34807 kvartsi-iskos.

Löydöt

KM 34807 kvartsi-iskos

Kertomuksen liitteet:*Kartat:* peruskarttaote 1:20000*Negatiivit ja kuvat (Pohjois-Karjalan museo):**Diat (Pohjois-Karjalan museon ja Museoviraston numeroinnit):*

65 Kitee Lystilampi**1000003106****Perustiedot***Muinaisjäännöstyyppi:* asuinpaikka?*Ajoitus:* kivikautinen*Rauhoitusluokka:**Lukumäärä:* 1*Peruskartta* 421312 PUHOS*Yhtenäiskoordinaatit* p= 6889573, i= 3654994, z= 82-83*Koordinaattien selite:**Sijainti:* Kiteen kirkosta noin 10 km länsilounaaseen.*Rekisterikylä:* Niinikumpu*Kiinteistöt:*

Lyhyt kohdekuvaus: Mahdollinen asuinpaikka sijaitsee Koivikon maaseutuopistolta n. 500 m kaakkoon, junaradan itäpuolella pellolla, Lepikonjoelle johtavan tien pohjoispuolella. Soistunut Lystilampi on löytöpaikasta 200 m kaakkoon. Paikalta on löytynyt yksi kvartsi-iskos, joka on riittävän selvä, jotta kohdetta voitaneen pitää ainakin tentatiivikohteena. Sinänsä paikka sopii myös kivikautiseksi asuinpaikaksi, lähellä on Koivikon asuinpaikka Lepikonjoen rannalla.

Tutkimukset

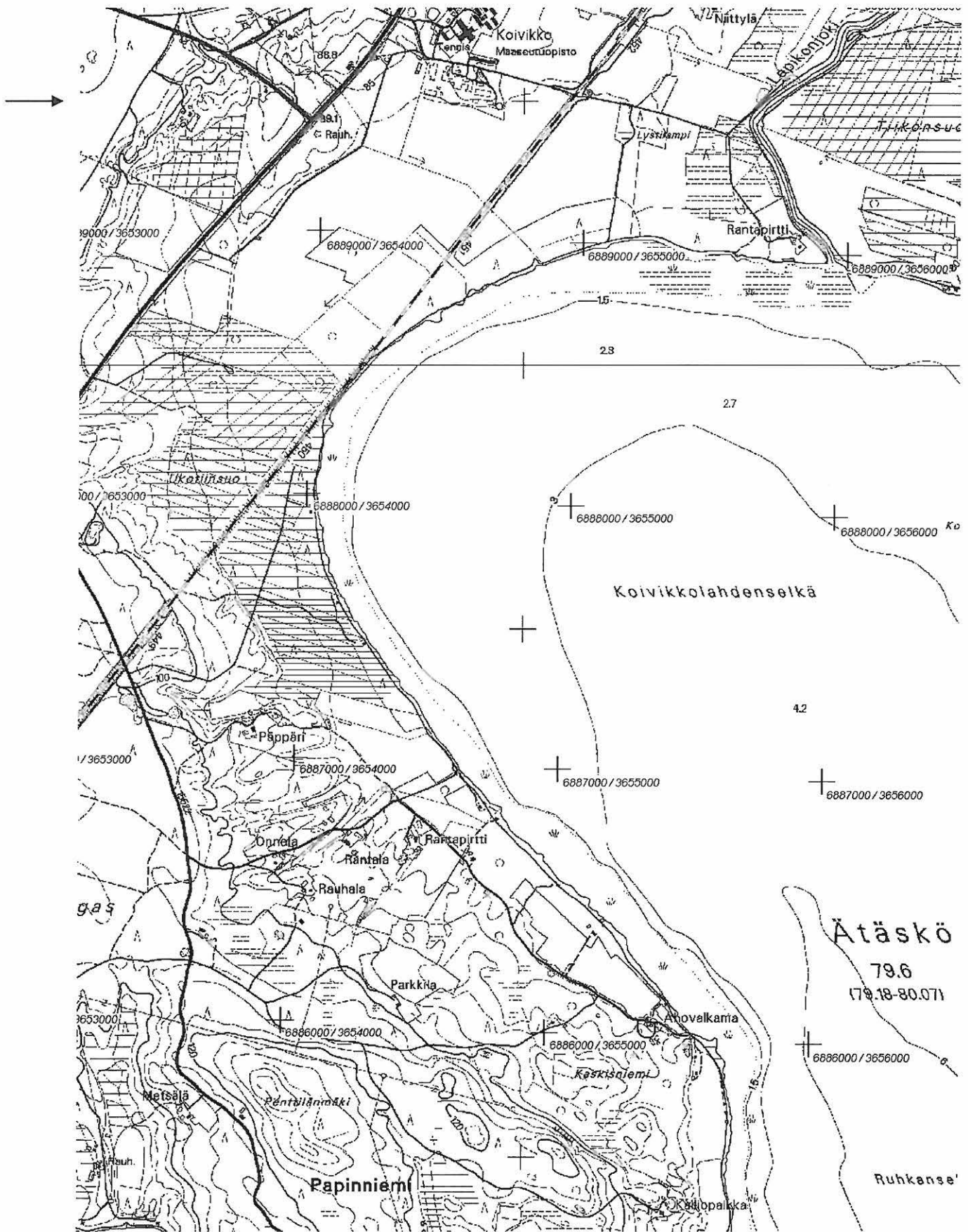
Petro Pesonen, inventointi 2004. Lystilammen kohteen löysi arkeologi Timo Sepänmaa harrastusluonteisessa tarkastelussa Kiteen varhaisen ortodoksiasutuksen juuria selvitellessä inventointiprojektin yhteydessä majoituspaikan läheltä Koivikon maaseutuopistolta n. 500 m kaakkoon, junaradan itäpuolelta pellolta, Lepikonjoelle johtavan tien pohjoispuolelta. Soistunut Lystilampi on löytöpaikasta 200 m kaakkoon. Paikalta löytyi yksi kvartsi-iskos, joka on riittävän selvä, jotta kohdetta voitaneen pitää ainakin tentatiivikohteena. Sinänsä paikka sopii myös kivikautiseksi asuinpaikaksi, lähellä on Koivikon asuinpaikka Lepikonjoen rannalla. Löydöt: KM 34808 kvartsi-iskos.

Löydöt

KM 34808 kvartsi-iskos

Kertomuksen liitteet:*Kartat:* peruskarttaote 1:20000*Negatiivit ja kuvat (Pohjois-Karjalan museo):**Diat (Pohjois-Karjalan museon ja Museoviraston numeroinnit):*

Kitee Lystilampi – mahdollinen kivikautinen asuinpaikka.



Ote peruskartasta 4213 12 PUHOS (1:20 000). Kohde merkitty punaisella värillä.

66 Kitee Kaskisniemi**1000003107****Perustiedot***Muinaisjäännöstyyppi:* asuinpaikka?*Ajoitus:* kivikautinen*Rauhoitusluokka:**Lukumäärä:* 1*Peruskartta* 421312 PUHOS*Yhtenäiskoordinaatit* p= 6886227, i= 3655013, z= 83-84*Koordinaattien selite:**Sijainti:* Kiteen kirkosta noin 11 km lounaaseen.*Rekisterikylä:* Niinikumpu*Kiinteistöt:*

Lyhyt kohdekuvaus: Mahdollinen asuinpaikka sijaitsee Ätäskö-järven Koivikkolahdensenlän länsirannalla, Ahovalkamaan johtavan tien varrella, sen eteläpuolella, Ahovalkaman talosta 390 m luoteeseen. Kvartsi-iskoksen löytöpaikka on tien ja peltoaukean yläpuolella oleva muinaisrantatörmän päällysalue, joka on metsä-äestetty. Maaperä paikalla on hiekkaa ja paikka on muutenkin sovelias asuinpaikaksi. Enempien löytöjen puuttuessa paikka on kuitenkin luokiteltu toistaiseksi tentatiivikohteeksi.

Tutkimukset

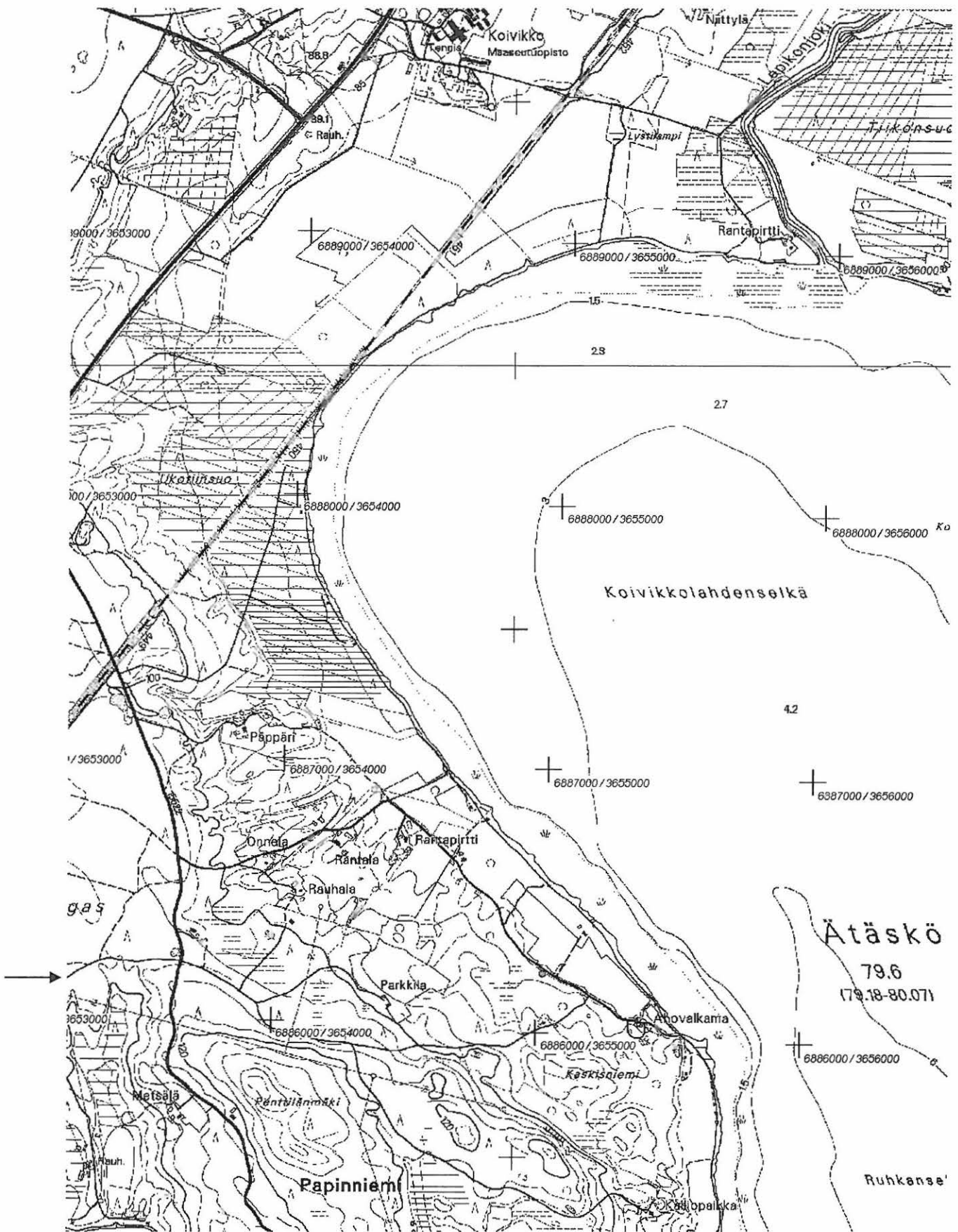
Petro Pesonen, inventointi 2004. Kvartsilöytöpaikka löytyi Kiteen inventoinnissa 19.5.2004. Kohde sijaitsee Ätäskö-järven Koivikkolahdensenlän länsirannalla, Ahovalkamaan johtavan tien varrella, sen eteläpuolella, Ahovalkaman talosta 390 m luoteeseen. Löytöpaikka on tien ja peltoaukean yläpuolella oleva muinaisrantatörmän päällysalue, joka oli metsä-äestetty. Maaperä paikalla on hiekkaa ja paikka on muutenkin sovelias asuinpaikaksi. Enempien löytöjen puuttuessa paikka on kuitenkin luokiteltu toistaiseksi tentatiivikohteeksi. Löydöt: KM 34809 kvartsi-iskos.

Löydöt

KM 34809 kvartsi-iskos

Kertomuksen liitteet:*Kartat:* peruskarttaote 1:20000*Negatiivit ja kuvat (Pohjois-Karjalan museo):**Diat (Pohjois-Karjalan museon ja Museoviraston numeroinnit):*

Kitee Kaskisniemi – mahdollinen kivikautinen asuinpaikka.



Ote peruskartasta 4213 12 PUHOS (1:20 000). Kohde merkitty punaisella värillä.

67 Kitee Himonniemi**1000003108****Perustiedot***Muinaisjännöstyyppi:* asuinpaikka?*Ajoitus:* kivikautinen*Rauhoitusluokka:**Lukumäärä:* 1*Peruskartta* 421312 PUHOS*Yhtenäiskoordinaatit* p= 6885424, i= 3649290, z= 83-85*Koordinaattien selite:**Sijainti:* Kiteen kirkosta noin 16,8 km länsilounaaseen.*Rekisterikylä:* Puhos*Kiinteistöt:*

Lyhyt kohdekuvaus: Mahdollinen asuinpaikka sijaitsee Pyhäjärven Pajarinselän länsirannalla, Himonniemessä, Himonniemen vanhasta päärakennuksesta (joka on peltojen keskellä) 320 m itäkoilliseen. Paikalla on mäntykankaalla tehty aukkohakkuu, joka on laikutettu joitakin vuosia sitten. Maa viettää lammen rantaan ilman selkeitä törmä, maaperä on hiekkaa, jossa on jonkin verran kiveä. Laikutuksesta on löytynyt yksi selvä kvartsi-iskos n. 50 m rannasta. Paikka on lämmin ja varsin sovelias kivikautiselle asuinpaikalle. Löytöjen vähäisestä määrästä johtuen kohde on kuitenkin luokiteltu tentatiivikohteeksi.

Tutkimukset

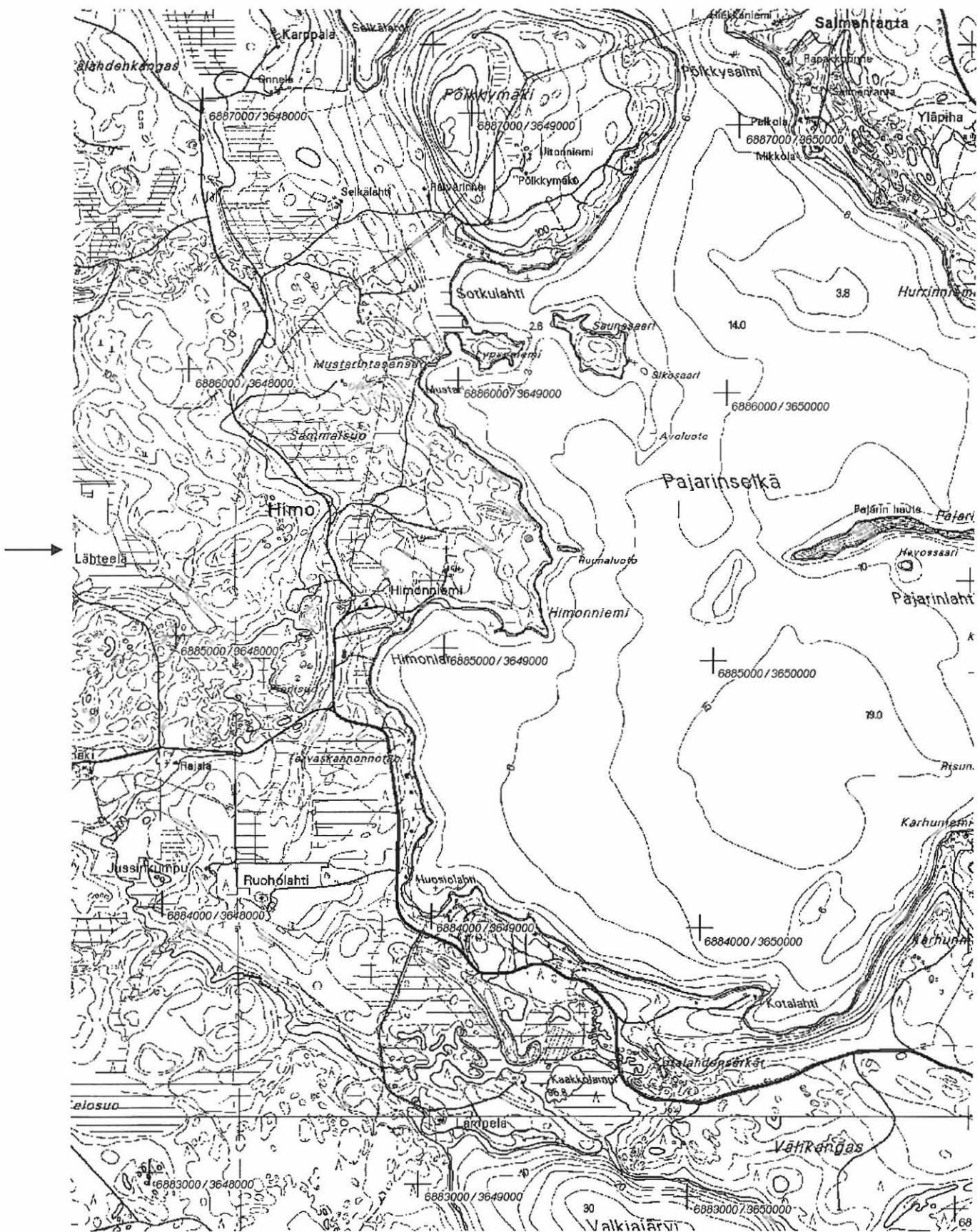
Petro Pesonen, inventointi 2004. Kohde löytyi Kiteen inventoinnissa 7.6.2004. Paikka sijaitsee Pyhäjärven Pajarinselän länsirannalla, Himonniemessä, Himonniemen vanhasta päärakennuksesta (joka on peltojen keskellä) 320 m itäkoilliseen. Paikalla on mäntykankaalla tehty aukkohakkuu, joka on laikutettu joitakin vuosia sitten. Maa viettää lammen rantaan ilman selkeitä törmä, maaperä on hiekkaa, jossa on jonkin verran kiveä. Laikutuksesta löytyi yksi selvä kvartsi-iskos n. 50 m rannasta. Paikka on lämmin ja varsin sovelias kivikautiselle asuinpaikalle. Löytöjen vähäisestä määrästä johtuen kohde on kuitenkin luokiteltu tentatiivikohteeksi. Löydöt: KM 34810 kvartsi-iskos.

Löydöt

KM 34810 kvartsi-iskos

Kertomuksen liitteet:*Kartat:* peruskarttaote 1:20000*Negatiivit ja kuvat (Pohjois-Karjalan museo):**Diat (Pohjois-Karjalan museon ja Museoviraston numeroinnit):*

Kitee Himonniemi – mahdollinen kiviakautinen asuinpaikka.



Ote peruskartasta 4213 12 PUHOS (1:20 000). Kohde merkitty punaisella värillä.

Perustiedot

Muinaisjäännöstyyppi: asuinpaikka?
Ajoitus: kivikautinen
Rauhoitusluokka:
Lukumäärä: 1

Peruskartta 421404 HEINONIEMI
Yhtenäiskoordinaatit p= 6894032, i= 3631677, z= 81-82
Koordinaattien selite:
Sijainti: Kiteen kirkosta noin 32,4 km länteen.
Rekisterikylä: Heinoniemi
Kiinteistöt:

Lyhyt kohdekuvaus: Mahdollinen asuinpaikka sijaitsee Paasselän itärannalla, Hiekkalahden rannalla, Hiekkalahdensuon länsipuolella. Paikalta on löytynyt yksi kvartsi rantaan mökeille johtavan tien itäpenkasta. Maasto on loivasti lahdelle laskevaa hiekkakangasta, tie kulkee taimikon halki. Löytöpaikalta n. 80 m pohjoiseen on suuri hiekkakuoppa mökkiteiden risteyksessä. Paikka on sinänsä varsin sovelias kivikautiseksi asuinpaikaksi, mutta kvartsi ei ole yksiselitteisesti artefakti, vaan se saattaa olla myös sepeliä. Siksi kohde on luokiteltu tentatiivikohteeksi.

Tutkimukset

Petro Pesonen, inventointi 2004. Kohde löytyi Kiteen inventoinnissa 14.7.2004. Paikka sijaitsee Paasselän itärannalla, Hiekkalahden rannalla, Hiekkalahdensuon länsipuolella. Paikalta löytyi kvartsi rantaan mökeille johtavan tien itäpenkasta. Maasto on loivasti lahdelle laskevaa hiekkakangasta, tie kulkee taimikon halki. Löytöpaikalta n. 80 m pohjoiseen on suuri hiekkakuoppa mökkiteiden risteyksessä. Paikka on sinänsä varsin sovelias kivikautiseksi asuinpaikaksi, mutta kvartsi ei ole yksiselitteisesti artefakti, vaan se saattaa olla myös sepeliä. Siksi kohde on luokiteltu tentatiivikohteeksi. Löydöt: KM 34811 kvartsi-iskos.

Löydöt

KM 34811 kvartsi-iskos

Kertomuksen liitteet:

Kartat: peruskarttaote 1:20000

Negatiivit ja kuvat (Pohjois-Karjalan museo):

Diat (Pohjois-Karjalan museon ja Museoviraston numeroinnit):

Kitee Hiekkalahti – mahdollinen kivikautinen asuinpaikka.



Ote peruskartasta 4214 04 HEINONIEMI (1:20 000). Kohde merkitty punaisella värillä.



69 Kitee Myllyluhta 2**1000003110****Perustiedot**

Muinaisjäännöstyyppi: asuinpaikka?
Ajoitus: kivikautinen
Rauhoitusluokka:
Lukumäärä: 1

Peruskartta 421407 PUHOSSALO
Yhtenäiskoordinaatit p= 6894455, i= 3639910, z= 80-81
Koordinaattien selite:
Sijainti: Kiteen kirkosta noin 24,9 km länsiluoteeseen.
Rekisterikylä: Puhossalo
Kiinteistöt:

Lyhyt kohdekuvaus: Mahdollinen asuinpaikka sijaitsee Oriveden ja Pyhäjärven yhdistävän Hiiskosken vesireitin länsirannalla, Myllyluhdan suon länsireunalla. Suon reunan metsissä on tehty laajoja laikutuksia ja metsäautotien päästä 70-100 m koilliseen kumpareelta on löytynyt kvartseja. Yksi kvartseista on selvä iskos, muuta ovat epämääräisempiä. Kohdetta voi pitää todennäköisenä kivikautisena asuinpaikkana, mutta se on toistaiseksi luokiteltu tentatiivikohteeksi. Noin 160 metriä etelään, toisella kumpareella, on Myllyluhta 1 -asuinpaikka, jolta myös on pelkkää kvartsia.

Tutkimukset

Petro Pesonen, inventointi 2004. Kohde löytyi Kiteen inventoinnissa 1.6.2004. Mukana inventoimassa oli allekirjoittaneen lisäksi inventointiharjoittelija Tiina Kinnunen. Paikka sijaitsee Oriveden ja Pyhäjärven yhdistävän Hiiskosken vesireitin länsirannalla, Myllyluhdan suon länsireunalla. Suon reunan metsissä on tehty laajoja laikutuksia ja metsäautotien päästä 70-100 m koilliseen kumpareelta löytyi joitakin kvartseja. Yksi kvartseista on selvä iskos, muuta ovat epämääräisempiä. Kohdetta voi pitää todennäköisenä kivikautisena asuinpaikkana, mutta se on toistaiseksi luokiteltu tentatiivikohteeksi. Noin 160 metriä etelään, toisella kumpareella, on Myllyluhta 1 -asuinpaikka, jolta myös on pelkkää kvartsia. Löydöt: KM 34812 kvartsi-iskoksia 3 kpl.

Löydöt

KM 34812 kvartsi-iskoksia 3 kpl

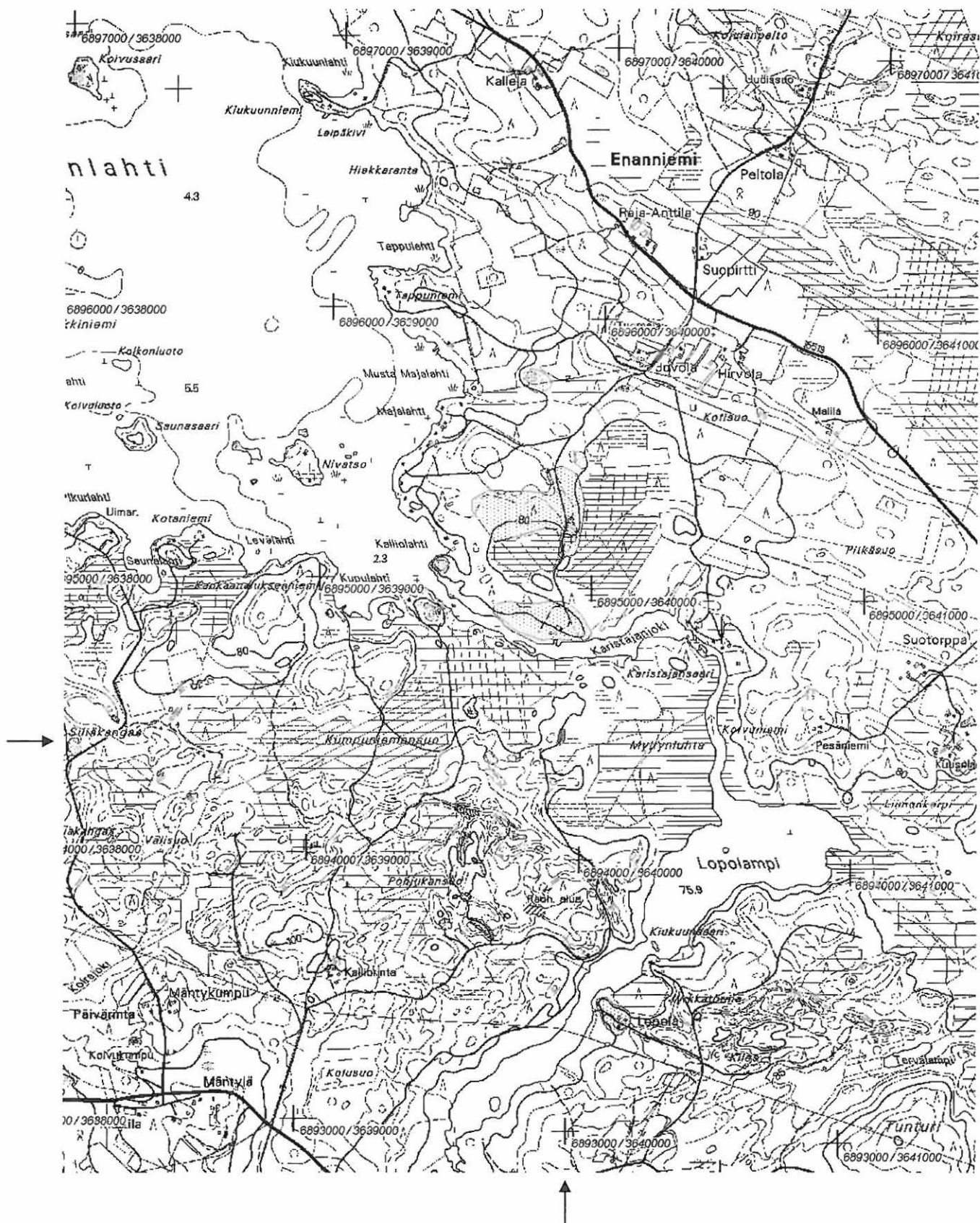
Kertomuksen liitteet:

Kartat: peruskarttaote 1:20000

Negatiivit ja kuvat (Pohjois-Karjalan museo):

Diat (Pohjois-Karjalan museon ja Museoviraston numeroinnit):

Kitee Myllynuhta 2 – mahdollinen kivikautinen asuinpaikka.



Ote peruskartasta 4214 07 PUHOSSALO (1:20 000). Kohde merkitty punaisella värillä.

Perustiedot*Muinaisjäännöstyyppi:* asuinpaikka?*Ajoitus:* kivikautinen*Rauhoitusluokka:**Lukumäärä:* 1*Peruskartta* 421407 PUHOSSALO*Yhtenäiskoordinaatit* p= 6895760, i= 3637199, z= 79-80*Koordinaattien selite:**Sijainti:* Kiteen kirkosta noin 28 km länsiluoteeseen.*Rekisterikylä:* Leinävaara*Kiinteistöt:*

Lyhyt kohdekuvaus: Mahdollinen asuinpaikka sijaitsee Oriveden Enanlahden etelärannalla, Terva-Pusan päärakennuksesta 160 m kaakkoon, muinaisella kaakkoon suuntautuvalla niemen nokalla, hiekkaisella pellolla. Kynnöksestä on löytynyt muutamia kvartseja, jotka kuitenkin eivät ole aivan selviä artefakteja. Ne voivat olla pellolle kulkeutunutta sepeliä. Tämän vuoksi kohdetta ei sopivasta topografiastaan huolimatta voi pitää varmana kivikautisena asuinpaikkana, vaan se on luokiteltu tentatiivikohteeksi.

Tutkimukset

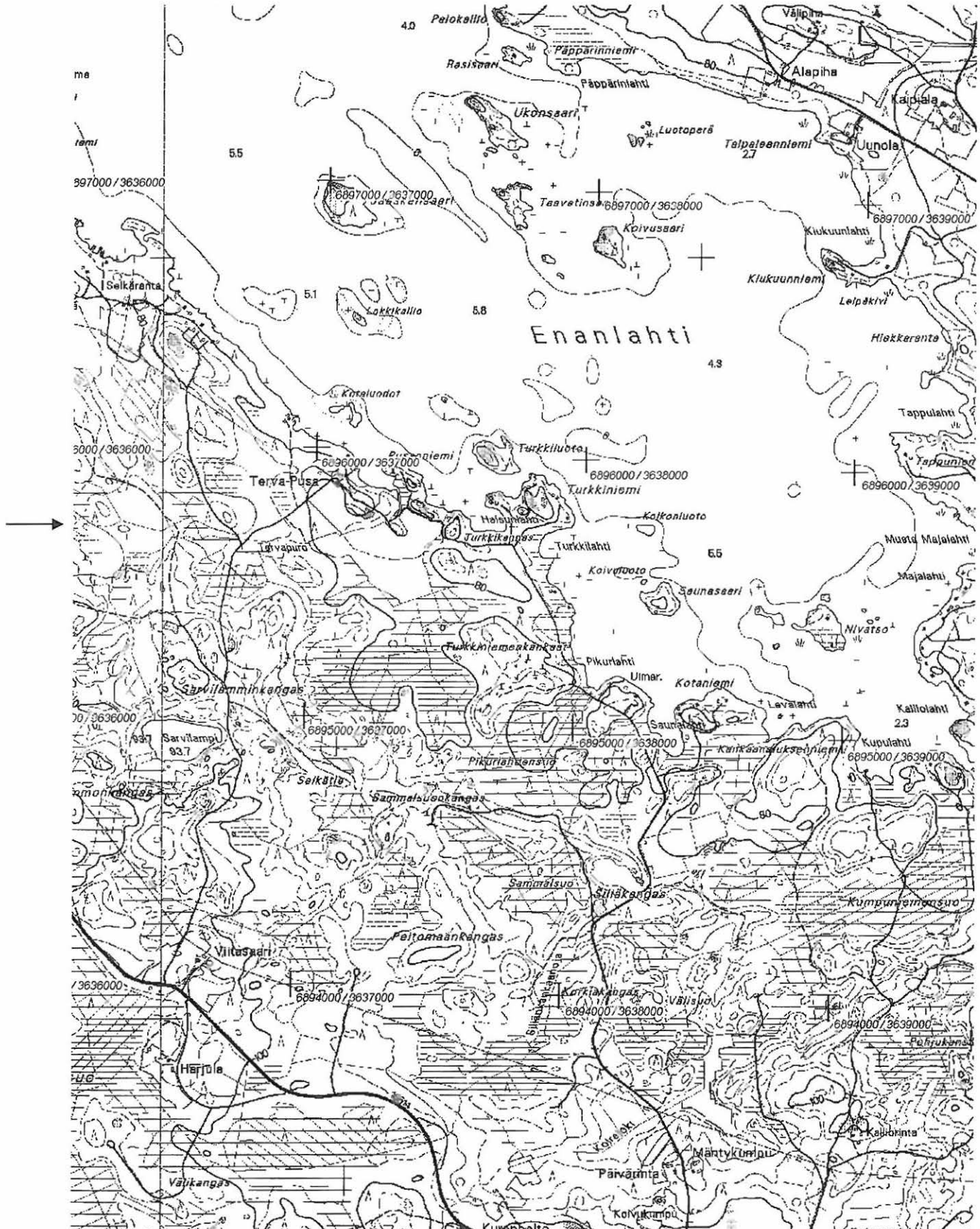
Petro Pesonen, inventointi 2004. Kohde löytyi Kiteen inventoinnissa 1.6.2004. Mukana inventoimassa oli inventointiharjoittelija Tiina Kinnunen. Paikka sijaitsee Oriveden Enanlahden etelärannalla, Terva-Pusan päärakennuksesta 160 m kaakkoon, muinaisella kaakkoon suuntautuvalla niemen nokalla, hiekkaisella pellolla. Kynnöksestä löytyi muutamia kvartseja, jotka kuitenkin eivät ole aivan selviä artefakteja. Ne voivat olla pellolle kulkeutunutta sepeliä. Tämän vuoksi kohdetta ei sopivasta topografiastaan huolimatta voi pitää varmana kivikautisena asuinpaikkana, vaan se on luokiteltu tentatiivikohteeksi. Löydöt: KM 34813 kvartsi-iskoksia 4 kpl.

Löydöt

KM 34813 kvartsi-iskoksia 4 kpl

Kertomuksen liitteet:*Kartat:* peruskarttaote 1:20000*Negatiivit ja kuvat (Pohjois-Karjalan museo):**Diat (Pohjois-Karjalan museon ja Museoviraston numeroinnit):*

Kitee Terva-Pusa – mahdollinen kivikautinen asuinpaikka.



Ote peruskartasta 4214 07 PUHOSSALO (1:20 000). Kohde merkitty punaisella värillä.

71 Kitee Riutniemi**1000003113****Perustiedot**

Muinaisjäännöstyyppi: asuinpaikka?
Ajoitus: kivikautinen
Rauhoitusluokka:
Lukumäärä: 1

Peruskartta 423106 KITEENLAHTI
Yhtenäiskoordinaatit p= 6890011, i= 3669685, z= 83-84
Koordinaattien selite:
Sijainti: Kiteen kirkosta noin 5 km itäkaakkoon.
Rekisterikylä: Kiteenlahti
Kiinteistöt:

Lyhyt kohdekuvaus: Mahdollinen asuinpaikka sijaitsee Kiteenjärven itärannalla, Riutniemen ja Kehnonkallion välisessä laaksossa, Matikkalan talosta 580 m pohjoisluoteeseen. Keskeltä tasaista kynnettyä hiesupeltoa on kerätty joitakin kvartseja, joista osa oli selvästi sepeliä, mutta osa on mahdollisia iskoksia. Paikka ei ole kovin otollinen asuinpaikaksi, joten kohde on luokiteltu tentatiivikohteeksi.

Tutkimukset

Petro Pesonen, inventointi 2004. Kohde löytyi Kiteen inventoinnissa 7.6.2004. Mukana oli allekirjoittaneen lisäksi inventointiharjoittelija Tiina Kinnunen. Paikka sijaitsee Kiteenjärven itärannalla, Riutniemen ja Kehnonkallion välisessä laaksossa, Matikkalan talosta 580 m pohjoisluoteeseen. Keskeltä tasaista kynnettyä hiesupeltoa kerättiin joitakin kvartseja, joista osa oli selvästi sepeliä, mutta osa on mahdollisia iskoksia. Paikka ei ole kovin otollinen asuinpaikaksi, joten kohde on luokiteltu tentatiivikohteeksi. Löydöt: KM 34815 kvartsi-iskoksia 4 kpl.

Löydöt

KM 34815 kvartsi-iskoksia 4 kpl

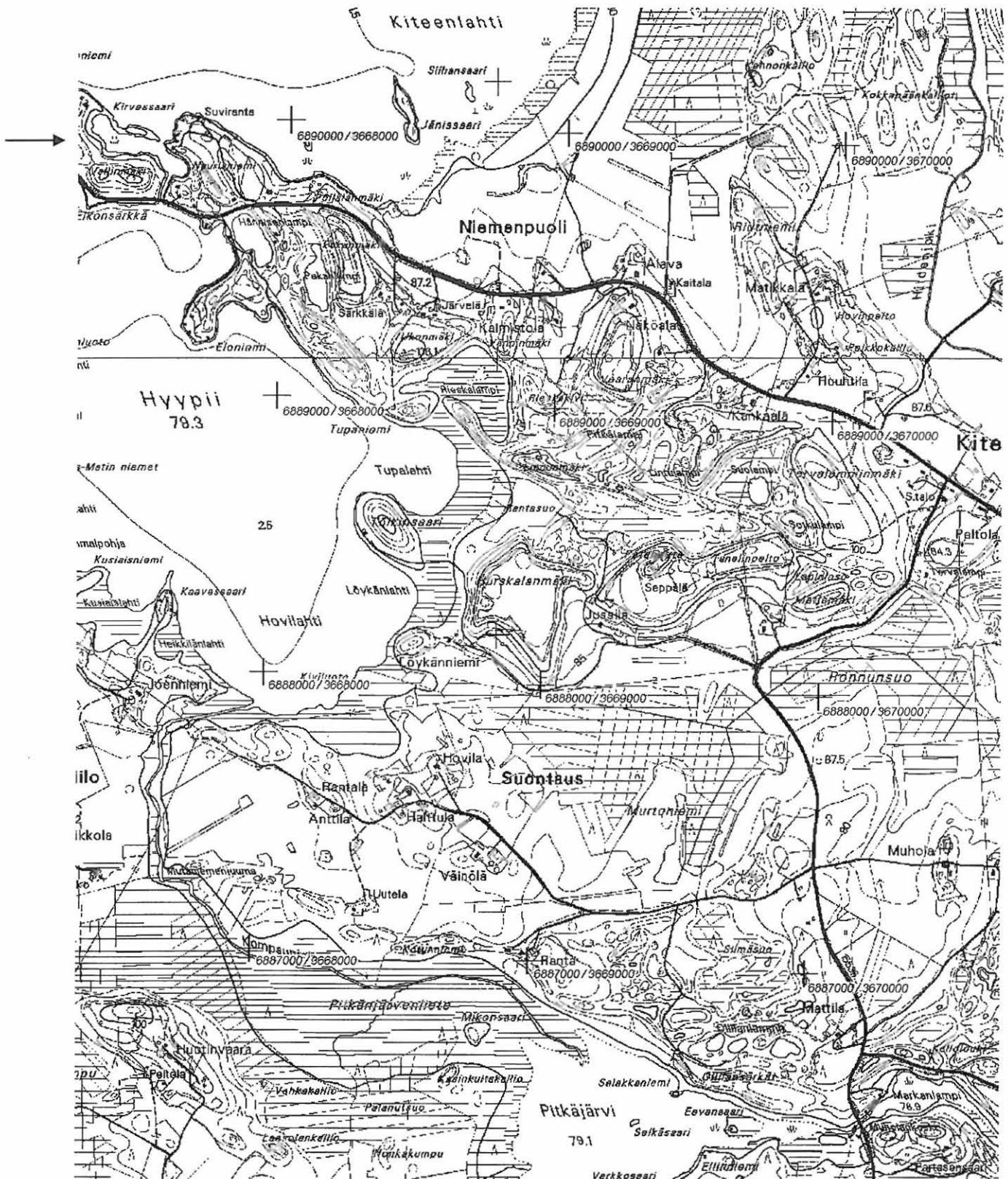
Kertomuksen liitteet:

Kartat: peruskarttaote 1:20000

Negatiivit ja kuvat (Pohjois-Karjalan museo):

Diat (Pohjois-Karjalan museon ja Museoviraston numeroinnit):

Kitee Riutniemi – mahdollinen kivikautinen asuinpaikka.



Ote peruskartasta 4231 06 KITEENLAHTI (1:20 000). Kohde merkitty punaisella värillä.

Perustiedot

Muinaisjäännöstyyppi: asuinpaikka?
Ajoitus: kivikautinen
Rauhoitusluokka:
Lukumäärä: 1

Peruskartta 423106 KITEENLAHTI
Yhtenäiskoordinaatit p= 6887034, i= 3668761, z= 85
Koordinaattien selite:
Sijainti: Kiteen kirkosta noin 5,5 km kaakkoon.
Rekisterikylä: Kiteenlahti
Kiinteistöt:

Lyhyt kohdekuvaus: Mahdollinen asuinpaikka sijaitsee Hyypii- ja Lautakko-järvien välisen vesireitin varrella, Pitkäjärven kuivatun länsiosan I. Pitkäjärvenlietteen pohjoisrannalla olevalla moreeniharjanteella. Paikalle on tehty koekuoppa vanhalle rantatörmälle harjanteen kumpareiden väliseen "laaksoon" ja siitä löytyi moreenihiekan/-soran joukosta epämääräinen kvartsi, joka otettiin talteen. Sinänsä paikka olisi sopiva kivikautiseksi asuinpaikaksi, mutta epämääräisen kvartsin vuoksi se on luettu vain tentatiivikohteeksi.

Tutkimukset

Petro Pesonen, inventointi 2004. Kohde löytyi Kiteen inventoinnissa 7.6.2004. Mukana inventoimassa oli inventointiharjoittelija Tiina Kinnunen. Paikka sijaitsee Hyypii- ja Lautakko-järvien välisen vesireitin varrella, Pitkäjärven kuivatun länsiosan I. Pitkäjärvenlietteen pohjoisrannalla olevalla moreeniharjanteella. Paikalle tehtiin koekuoppa vanhalle rantatörmälle harjanteen kumpareiden väliseen "laaksoon" ja siitä löytyi moreenihiekan/-soran joukosta epämääräinen kvartsi, joka otettiin talteen. Muuallekin ympäristöön tehtiin koekuoppia, jotka olivat kuitenkin tuloksettomia. Sinänsä paikka olisi sopiva kivikautiseksi asuinpaikaksi, mutta epämääräisen kvartsin vuoksi se on luettu vain tentatiivikohteeksi. Löydöt: KM 34816 kvartsi-iskos.

Löydöt

KM 34816 kvartsi-iskos

Kertomuksen liitteet:

Kartat: peruskarttaote 1:20000

Negatiivit ja kuvat (Pohjois-Karjalan museo):

Diat (Pohjois-Karjalan museon ja Museoviraston numeroinnit):

Kitee Ketunniemi – mahdollinen kivikautinen asuinpaikka.



Ote peruskartasta 4231 06 KITEENLAHTI (1:20 000). Kohde merkitty punaisella värillä.



73 Kitee Välisuo**1000003115****Perustiedot**

Muinaisjäännöstyyppi: asuinpaikka?
Ajoitus: kivikautinen
Rauhoitusluokka:
Lukumäärä: 1

Peruskartta 423201 TOLOSENMÄKI
Yhtenäiskoordinaatit p= 6903692, i= 3658181, z= 85
Koordinaattien selite:
Sijainti: Kiteen kirkosta noin 13,8 km luoteeseen.
Rekisterikylä: Ruppovaara
Kiinteistöt:

Lyhyt kohdekuvaus: Mahdollinen asuinpaikka sijaitsee Salpausselän länsipuolella olevan Piimäjärven itärannalla, Kokonniemen ja harjun kainalossa olevan Välisuon välisellä metsänäestysalueella. Paikka on muinaisella Välisuon muodostaman lahden rannalla olleella niemekkeellä, suuntautuen lähinnä pohjoiseen ja koilliseen. Kvartsia on löytynyt yhdestä pisteestä. Maaperä paikalla on hiekkapohjaista kivikkoa, sinänsä asuinpaikaksi sopiva kohta. Koska enempää löytöjä ei kuitenkaan paikalta ole tullut ja kvartsit ovat hieman epävarmoja artefakteja, on se luokiteltu toistaiseksi tentatiivikohteeksi.

Tutkimukset

Petro Pesonen, inventointi 2004. Kvartsilöytöpaikka löytyi Kiteen inventoinnissa 21.5.2004. Löytöpaikka sijaitsee Salpausselän länsipuolella olevan Piimäjärven itärannalla, Kokonniemen ja harjun kainalossa olevan Välisuon välisellä metsänäestysalueella. Paikka on muinaisella Välisuon muodostaman lahden rannalla olleella niemekkeellä, suuntautuen lähinnä pohjoiseen ja koilliseen. Kvartsia löytyi yhdestä pisteestä. Maaperä paikalla on hiekkapohjaista kivikkoa, sinänsä asuinpaikaksi sopiva kohta. Koska enempää löytöjä ei kuitenkaan paikalta tullut ja kvartsit ovat hieman epävarmoja artefakteja, on se luokiteltu toistaiseksi tentatiivikohteeksi. Löydöt: KM 34817 kvartsi-iskoksia 5 kpl.

Löydöt

KM 34817 kvartsi-iskoksia 5 kpl

Kertomuksen liitteet:

Kartat: peruskarttaote 1:20000

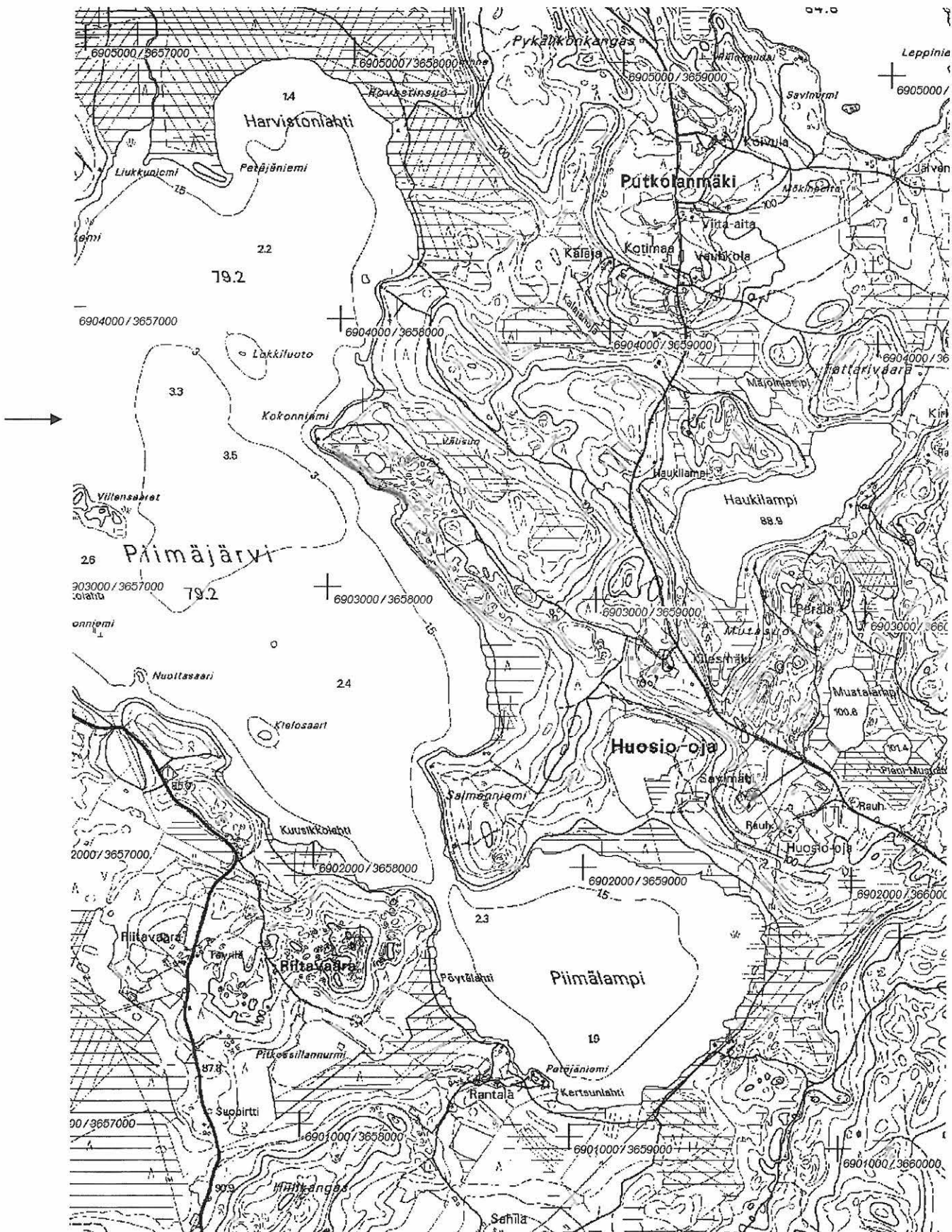
Negatiivit ja kuvat (Pohjois-Karjalan museo):

21160:522 41 Kitee Välisuo Löydöt metsä-äestyksestä sadetakin luota. SE- 21.5.2004

Diat (Pohjois-Karjalan museon ja Museoviraston numeroinnit):

PKM 87:663 Kitee Välisuo Löydöt metsä-äestyksestä sadetakin luota. SE- 21.5.2004
 NW.

Kitee Välisuo – mahdollinen kivikautinen asuinpaikka.



Ote peruskartasta 4232 01 TOLOSENMÄKI (1:20 000). Kohde merkitty punaisella värillä.

74 Kitee Ravinranta**1000003116****Perustiedot**

Muinaisjäännöstyyppi: asuinpaikka?
Ajoitus: kivikautinen
Rauhoitusluokka:
Lukumäärä: 1

Peruskartta 423201 TOLOSENMÄKI
Yhtenäiskoordinaatit p= 6901343, i= 3659578, z= 82-83
Koordinaattien selite:
Sijainti: Kiteen kirkosta noin 11,2 km luoteeseen.
Rekisterikylä: Hammaskallio
Kiinteistöt:

Lyhyt kohdekuvaus: Mahdollinen asuinpaikka sijaitsee Salpausselän länsipuolella olevan Piimäjärven itärannalla, muuten soisen rannan keskellä olevan hiekkamuodostuman reunassa. Paikalla on kesämökki, joka on rakennettu muinaisrantatasanteelle jyrkän törmän alapuolelle. Kvartsi on löytynyt lähellä rantaa mökille haarautuvan tien pinnasta, mökistä n. 30 m lounaaseen. Koska kvartsi on hieman epämääräinen ja ainoa löytö paikalta, on kohde luokiteltu tentatiivikohteeksi.

Tutkimukset

Petro Pesonen, inventointi 2004. Ravinrannan kvartsilöytöpaikka löytyi Kiteen inventoinnissa 21.5.2004. Löytöpaikka sijaitsee Salpausselän länsipuolella olevan Piimäjärven itärannalla, muuten soisen rannan keskellä olevan hiekkamuodostuman reunassa. Paikalla on kesämökki, joka on rakennettu muinaisrantatasanteelle jyrkän törmän alapuolelle. Kvartsi löytyi lähellä rantaa mökille haarautuvan tien pinnasta, mökistä n. 30 m lounaaseen. On vaikea sanoa, oliko kvartsi alkuperäisellä löytöpaikallaan, sillä ympäristöä on muokattu hiekkakuopin aika paljon. On kuitenkin todennäköistä, että se on jostain aivan läheltä, sillä esim. mökkirakennusta varten hiekkaa ei ole kauempaa tarvinnut tuoda. Avoimina olevien hiekkakuoppien leikkauksista en kuitenkaan löytänyt mitään. Koska kvartsi on hieman epämääräinen ja ainoa löytö paikalta, on kohde luokiteltu tentatiivikohteeksi. Löydöt: KM 34818 kvartsi-iskos.

Löydöt

KM 34818 kvartsi-iskos

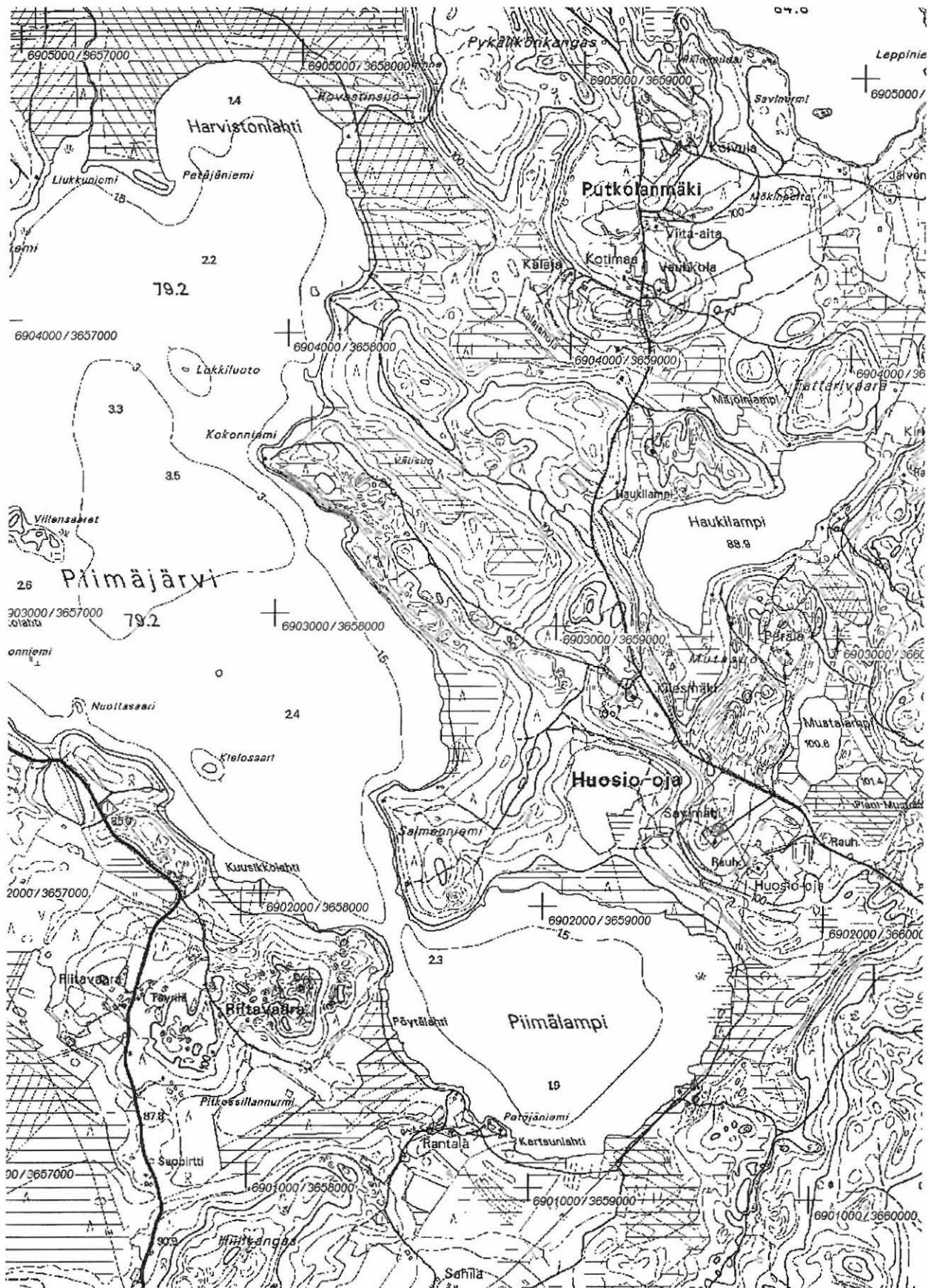
Kertomuksen liitteet:

Kartat: peruskarttaote 1:20000

Negatiivit ja kuvat (Pohjois-Karjalan museo):

Diat (Pohjois-Karjalan museon ja Museoviraston numeroinnit):

Kitee Ravinranta – mahdollinen kivikautinen asuinpaikka.



Ote peruskartasta 4232 01 TOLOSENMÄKI (1:20 000). Kohde merkitty punaisella värillä.

75 Kitee Pöyhönniemi**1000003119****Perustiedot**

Muinaisjäänöstyyppi: kiviraunioita
Ajoitus: historiallinen
Rauhoitusluokka:
Lukumäärä: 1

Peruskartta 423106 KITEENLAHTI
Yhtenäiskoordinaatit p= 6893240, i= 3668100, z= 80-85
Koordinaattien selite:
Sijainti: Kiteen kirkosta noin 3,8 km koilliseen.
Rekisterikylä: Kunonniemi
Kiinteistöt:

Lyhyt kohdekuvaus: Raunioita on kuivattuun Humalajärveen etelästä pistävällä pitkällä Pöyhönniemellä noin 20 kpl. Useat raunioista ovat melko kookkaita, noin 3 m mittaisia ja 2 m levyisiä. Osa raunioista jäi maantien rakentamisen alle. Kyseessä lienevät kaskirauniot.

Tutkimukset

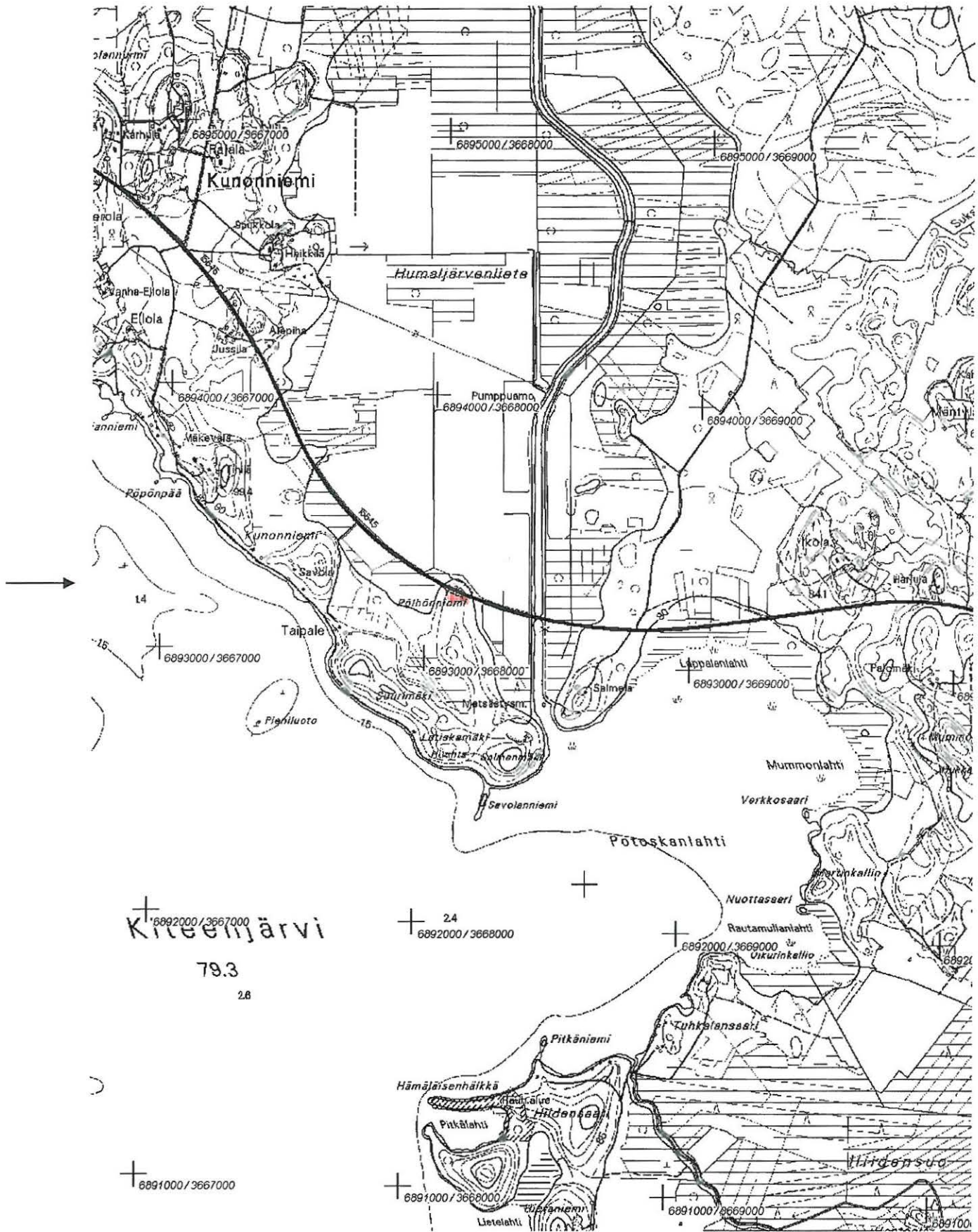
Anja Sarvas, tarkastus 1971. Marras-joulukuun vaihteessa 1971 tuli TVL:n taholta ilmoitus, että Kiteellä Potaskanvaara-Kunonniemi tielinjalla oli havaittu joukko kiviraunioita, jotka tietöiden yhteydessä tulisivat tuhoutumaan. Koska asia oli kiireellinen, sai allekirjoittanut tehtäväkseen välittömästi matkustaa paikalle tarkastamaan raunioita. Raunioita oli kuivattuun Humalajärveen etelästä pistävällä pitkällä Pöyhönniemellä noin 20 kpl. Useat raunioista olivat melko kookkaita, noin 3 m mittaisia ja 2 m levyisiä. Tarkastuskäynnin yhteydessä purettiin yksi tielinjan alle jäävistä raunioista. Se oli koottu pelkistä kivistä eikä sisältänyt mitään. Kyseessä ovat todennäköisesti vanhat kaskisrauniot.

Löydöt**Kertomuksen liitteet:**

Kartat: peruskarttaote 1:20000
Negatiivit ja kuvat (Pohjois-Karjalan museo):

Diat (Pohjois-Karjalan museon ja Museoviraston numeroinnit):

Kitee Pöyhönniemi – historiallisen ajan kaskiraunioita.



Ote peruskartasta 4231 06 KITEENLAHTI (1:20 000). Kohde merkitty punaisella värillä.

76 Kitee Kokonniemi**1000003125****Perustiedot**

Muinaisjännöstyyppi: tervahauta
Ajoitus: historiallinen
Rauhoitusluokka:
Lukumäärä: 1

Peruskartta 423201 TOLOSENMÄKI
Yhtenäiskoordinaatit p= 6903615, i= 3658074, z= 86-87
Koordinaattien selite:
Sijainti: Kiteen kirkosta noin 14 km luoteeseen.
Rekisterikylä: Hammaskallio
Kiinteistöt:

Lyhyt kohdekuvaus: Halkaisijaltaan n. 8 metriä oleva tervahauta sijaitsee Salpausselän länsipuolella olevan Piimäjärven itärannalla, Kokonniemessä, niemen kärjessä olevalta mökiltä 140 metriä itäkoilliseen, mökkitien pohjoispuolella mäntykankaalla. Tervahaudan ympärillä on vallit ja sen keskiosa on koholla tavallisen suppilon sijaan. Kyseessä saattaakin olla hiilihauta.

Tutkimukset

Petro Pesonen, inventointi 2004. Tervahauta tarkastettiin Kiteen inventoinnissa 21.5.2004. Halkaisijaltaan n. 8 metriä oleva tervahauta sijaitsee Salpausselän länsipuolella olevan Piimäjärven itärannalla, Kokonniemessä, niemen kärjessä olevalta mökiltä 140 metriä itäkoilliseen, mökkitien pohjoispuolella mäntykankaalla. Tervahaudan ympärillä on vallit ja sen keskiosa on koholla tavallisen suppilon sijaan. Kyseessä saattaakin olla hiilihauta.

Löydöt**Kertomuksen liitteet:**

Kartat: peruskarttaote 1:20000
Negatiivit ja kuvat (Pohjois-Karjalan museo):

Diat (Pohjois-Karjalan museon ja Museoviraston numeroinnit):

Kitee Kokkonniemi – historiallisen ajan tervahauta



Ote peruskartasta 4232 01 TOLOSENMÄKI (1:20 000). Kohde merkitty punaisella värillä.



77 Kitee Kiuaskallio**1000003126****Perustiedot**

Muinaisjäännöstyyppi: tarinapaikka
Ajoitus: historiallinen
Rauhoitusluokka:
Lukumäärä: 1

Peruskartta 423103 KITEE
Yhtenäiskoordinaatit p= 6884084, i= 3660810, z= 100-103
Koordinaattien selite:
Sijainti: Kiteen kirkosta noin 8,6 km lounaaseen.
Rekisterikylä: Juurikkajärvi
Kiinteistöt:

Lyhyt kohdekuvaus: Kohde sijaitsee Ätäskö-järven itäpuolella olevan Lietsonsuon itäreunalla, Härkähuhdassa. Kyseessä on kalliokukkula, jolla on paikallisen tiedon mukaan näkyvissä "kiuas", jonkinlainen kolo tai onkalo, jota on voitu käyttää paistamiseen.

Tutkimukset

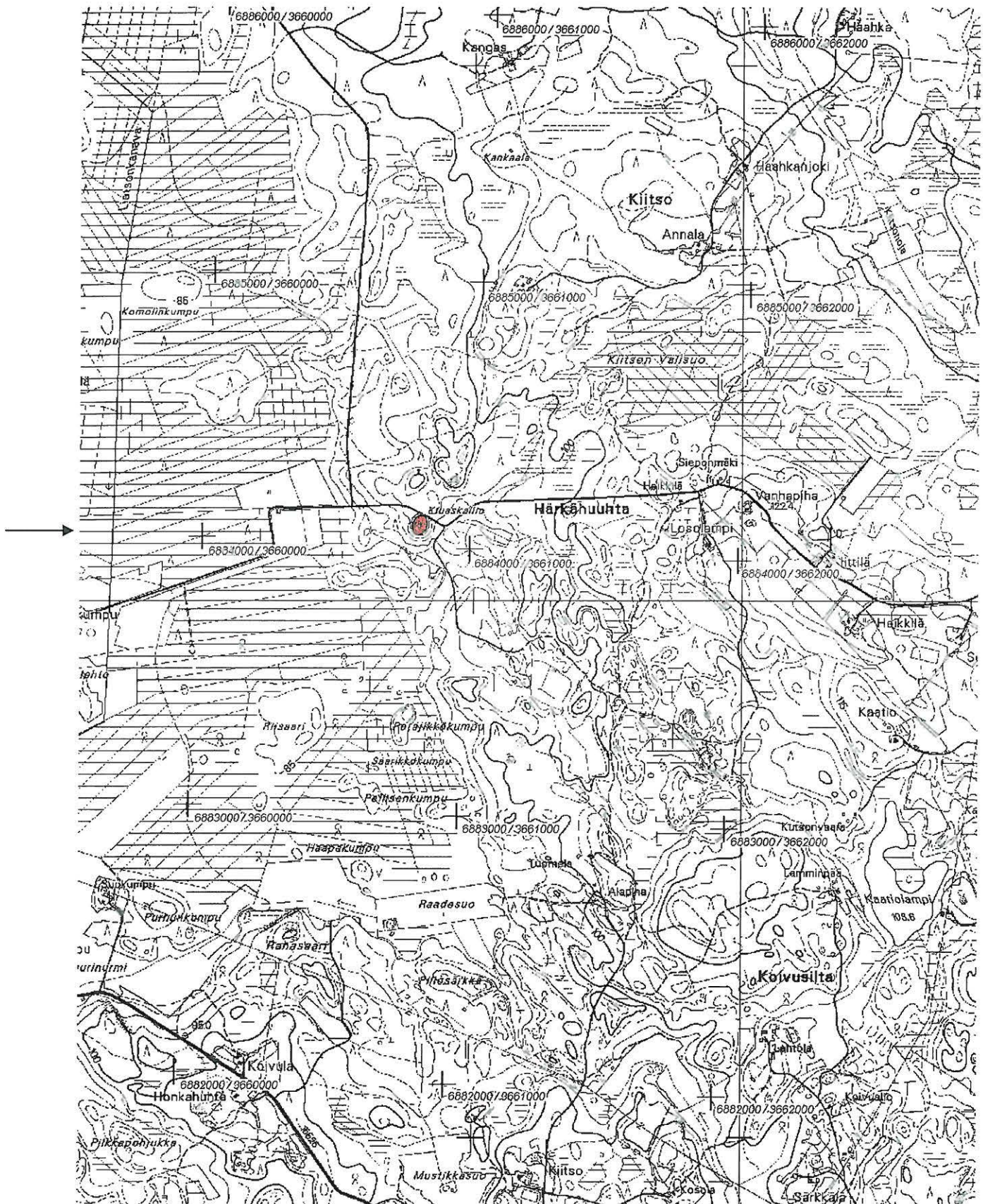
Petro Pesonen, inventointi 2004. Kohde tarkastettiin Kiteen inventoinnissa 19.5.2004. Kohde sijaitsee Ätäskö-järven itäpuolella olevan Lietsonsuon itäreunalla, Härkähuhdassa. Kyseessä on kalliokukkula, jolla on paikallisen tiedon mukaan näkyvissä "kiuas", jonkinlainen kolo tai onkalo, jota on voitu käyttää paistamiseen. Kävin kalliolla, mutta en löytänyt kiuasta tai muutakaan muinaisjäännökseen viittaavaa. Ätäskön eteläpään ympärillä on muitakin paikallisesti mielenkiintoisia kallioita, kuten Moisseenkallio Niinikummun-Juurikan tien varrella. Kallion laella ja reunoilla on useita kiviröykkiöitä, jotka on kallion juurella olevan Lietson talon väen mukaan kasattu siksi, etteivät laiduntavat lehmät kompuroisi irrallisiin kiviin. Toinen kallio on Ätäskön rannalla, partiolaisten leirikeskuksesta, Röskössä. Kalliossa olevaan rakoon liittyy joitakin tarinoita.

Löydöt**Kertomuksen liitteet:**

Kartat: peruskarttaote 1:20000
Negatiivit ja kuvat (Pohjois-Karjalan museo):

Diat (Pohjois-Karjalan museon ja Museoviraston numeroinnit):

Kitee Kiuaskallio – historiallisen ajan tarinapaikka.



Ote peruskartasta 4231 03 KITEE (1:20 000). Kohde merkitty punaisella värillä.



78 Kitee Ukotiinkangas**1000003127****Perustiedot**

Muinaisjäännöstyyppi: kuoppia
Ajoitus: historiallinen
Rauhoitusluokka:
Lukumäärä: 1

Peruskartta 421312 PUHOS
Yhtenäiskoordinaatit p= 6887488, i= 3653827, z= 85-87
Koordinaattien selite: Keskikoordinaatit
Sijainti: Kiteen kirkosta noin 12 km länsilounaaseen.
Rekisterikylä: Niinikumpu
Kiinteistöt:

Lyhyt kohdekuvaus: Jyrkän muinaisrantatörmän päällä Ätäskö-järven Koivikkolahdensen lounaisrannalla on kaksi kuoppaa tai painannetta järven rantaan johtavan metsäautotien varrella. Järven rantaan on kuopista n. 300 metriä, välissä on suota. Ukotiinkangas on Salpausselän laidan hiekkakangasta. Ensimmäinen painanne on halkaisijaltaan n. 4-5 metriä ja siihen tehdyssä koekuopassa oli heti turpeen alla vahvasti hiiliä. Kyseessä lienee hiilimiilu. Toinen kuoppa on lähempänä em. metsäautotietä, se on pitkulainen, mitoiltaan n. 3 x 2 metriä ja sen ympärillä on vallit. Kuoppa ei vaikuta kovin vanhalta.

Tutkimukset

Petro Pesonen, inventointi 2004. Kohde tarkastettiin Kiteen inventoinnissa 18.5.2004. Jyrkän muinaisrantatörmän päällä Ätäskö-järven Koivikkolahdensen lounaisrannalla on kaksi kuoppaa tai painannetta järven rantaan johtavan metsäautotien varrella. Järven rantaan on kuopista n. 300 metriä, välissä on suota. Ukotiinkangas on Salpausselän laidan hiekkakangasta. Ensimmäinen painanne on halkaisijaltaan n. 4-5 metriä ja siihen tehdyssä koekuopassa oli heti turpeen alla vahvasti hiiliä. Kyseessä lienee hiilimiilu. Toinen kuoppa on lähempänä em. metsäautotietä, se on pitkulainen, mitoiltaan n. 3 x 2 metriä ja sen ympärillä on vallit. Kuoppa ei vaikuta kovin vanhalta. Kuopan 1 GPS-koordinaatit: p= 6887408, i= 3653892

Löydöt**Kertomuksen liitteet:**

Kartat: peruskarttaote 1:20000

Negatiivit ja kuvat (Pohjois-Karjalan museo):

Diat (Pohjois-Karjalan museon ja Museoviraston numeroinnit):

Kitee Ukotiinkangas – historiallisen ajan kuoppia.



Ote peruskartasta 4213 12 PUHOS (1:20 000). Kohde merkitty punaisella värillä.



79 Kitee Jaatsinniemi**1000003128****Perustiedot**

Muinaisjäännöstyyppi: kivistykkiö
Ajoitus: ajoittamaton
Rauhoitusluokka:
Lukumäärä: 1

Peruskartta 421407 PUHOSSALO
Yhtenäiskoordinaatit p= 6897991, i= 3639066, z= 81-82
Koordinaattien selite:
Sijainti: Kiteen kirkosta noin 26,5 km länsiluoteeseen.
Rekisterikylä: Haapasalmi
Kiinteistöt:

Lyhyt kohdekuvaus: Jaatsinniemi sijaitsee aiemmin Rääkkylään kuuluneessa Asikon saarella, Enanniemen pohjoispuolella, Asikon ja Enanniemen välillä olevan Asikonlammen itärannalla. Jaatsinniemen länsikärjessä olevalla kalliolla havaittiin n. 11 x 12 metrin laajuinen sammaloituneiden kivien alue, jossa oli isoja kiviä sekä irtonaisen tuntuisia pieniä kiviä. Avokalliota ei näkynyt sammaleen alta koko paikassa. Kivikko saattaa hyvinkin olla luontainen, mutta sijainti suojaosan vesireitin varrella on mielenkiintoinen ja vain 300 metriä niemeltä kaakkoon löytyi inventoinnissa varhaismetallikautinen Uitonkankaan asuinpaikka.

Tutkimukset

Petro Pesonen, inventointi 2004. Jaatsinniemen mahdollinen kivistykkiökohde tarkastettiin Kiteen inventoinnissa 3.6.2004. Jaatsinniemi sijaitsee aiemmin Rääkkylään kuuluneessa Asikon saarella, Enanniemen pohjoispuolella, Asikon ja Enanniemen välillä olevan Asikonlammen itärannalla. Jaatsinniemen länsikärjessä olevalla kalliolla havaittiin n. 11 x 12 metrin laajuinen sammaloituneiden kivien alue, jossa oli isoja kiviä sekä irtonaisen tuntuisia pieniä kiviä. Avokalliota ei näkynyt sammaleen alta koko paikassa. Kivikko saattaa hyvinkin olla luontainen, mutta sijainti suojaosan vesireitin varrella on mielenkiintoinen ja vain 300 metriä niemeltä kaakkoon löytyi inventoinnissa varhaismetallikautinen Uitonkankaan asuinpaikka.

Löydöt**Kertomuksen liitteet:**

Kartat: peruskarttaote 1:20000

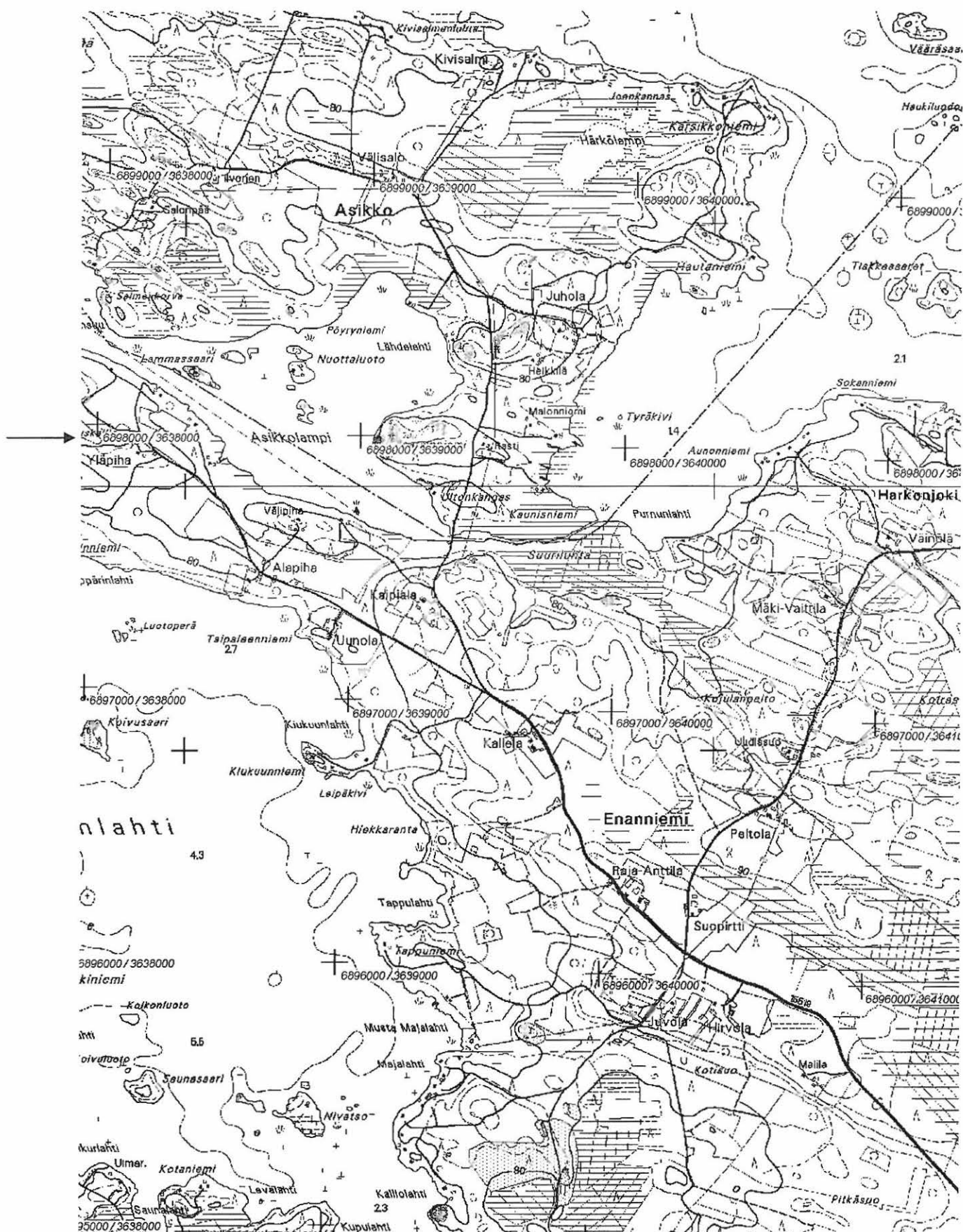
Negatiivit ja kuvat (Pohjois-Karjalan museo):

21160:561	Kitee Jaatsinniemi	Kivikehä kalliolla. E-W.	3.6.2004
21160:560	Kitee Jaatsinniemi	Kivistykkiö rantamaastossa. S-N.	3.6.2004
21160:559	Kitee Jaatsinniemi	Kivistykkiö rantamaastossa. W-E.	3.6.2004

Diat (Pohjois-Karjalan museon ja Museoviraston numeroinnit):

PKM	87:664	Kitee Jaatsinniemi	Kivistykkiö rantamaastossa. W-E.	3.6.2004
PKM	87:665	Kitee Jaatsinniemi	Kivistykkiö rantamaastossa. S-N.	3.6.2004
PKM	87:666	Kitee Jaatsinniemi	Kivikehä kalliolla. E-W.	3.6.2004
MV	54517	Kitee Jaatsinniemi	Kivistykkiö rantamaastossa. W-E.	3.6.2004
MV	54518	Kitee Jaatsinniemi	Kivistykkiö rantamaastossa. S-N.	3.6.2004
MV	54519	Kitee Jaatsinniemi	Kivikehä kalliolla. E-W.	3.6.2004

Kitee Jaatsinniemi – ajoittamaton kiviröykkiö.



Ote peruskartasta 4214 07 PUHOSSALO (1:20 000). Kohde merkitty punaisella värillä.



Perustiedot

Muinaisjäännöstyyppi: hiilimiilu
Ajoitus: historiallinen
Rauhoitusluokka:
Lukumäärä: 1

Peruskartta 421410 SUOPARSAARI
Yhtenäiskoordinaatit p= 6898368, i= 3655857, z= 85
Koordinaattien selite:
Sijainti: Kiteen kirkosta noin 10,2 km luoteeseen.
Rekisterikylä: Muljula
Kiinteistöt:

Lyhyt kohdekuvaus: Hiilimiilu sijaitsee Muljulassa, Kiteen ja Rääkkylän välisen maantien eteläpuolella olevan Parppeinlammen Ruunalahden etelärannalla, kauniilla mäntykankaalla. Miilu on selväpiirteinen, vallillinen kuoppa, jonka halkaisija on n. 3 m. Koekuopassa näkyi olevan runsaasti hiiliä.

Tutkimukset

Petro Pesonen, inventointi 2004. Hiilimiilu löytyi Kiteen inventoinnissa 24.5.2004. Se sijaitsee Muljulassa, Kiteen ja Rääkkylän välisen maantien eteläpuolella olevan Parppeinlammen Ruunalahden etelärannalla, kauniilla mäntykankaalla. Miilu on selväpiirteinen, vallillinen kuoppa, jonka halkaisija on n. 3 m. Koekuopassa näkyi olevan runsaasti hiiliä. Ruunalahden eteläpuolella oleva kangas on hyvin potentiaalinen kivikautiselle asuinpaikalle, mutta runsaahkosta koekuopituksesta huolimatta paikalta ei löytynyt mitään.

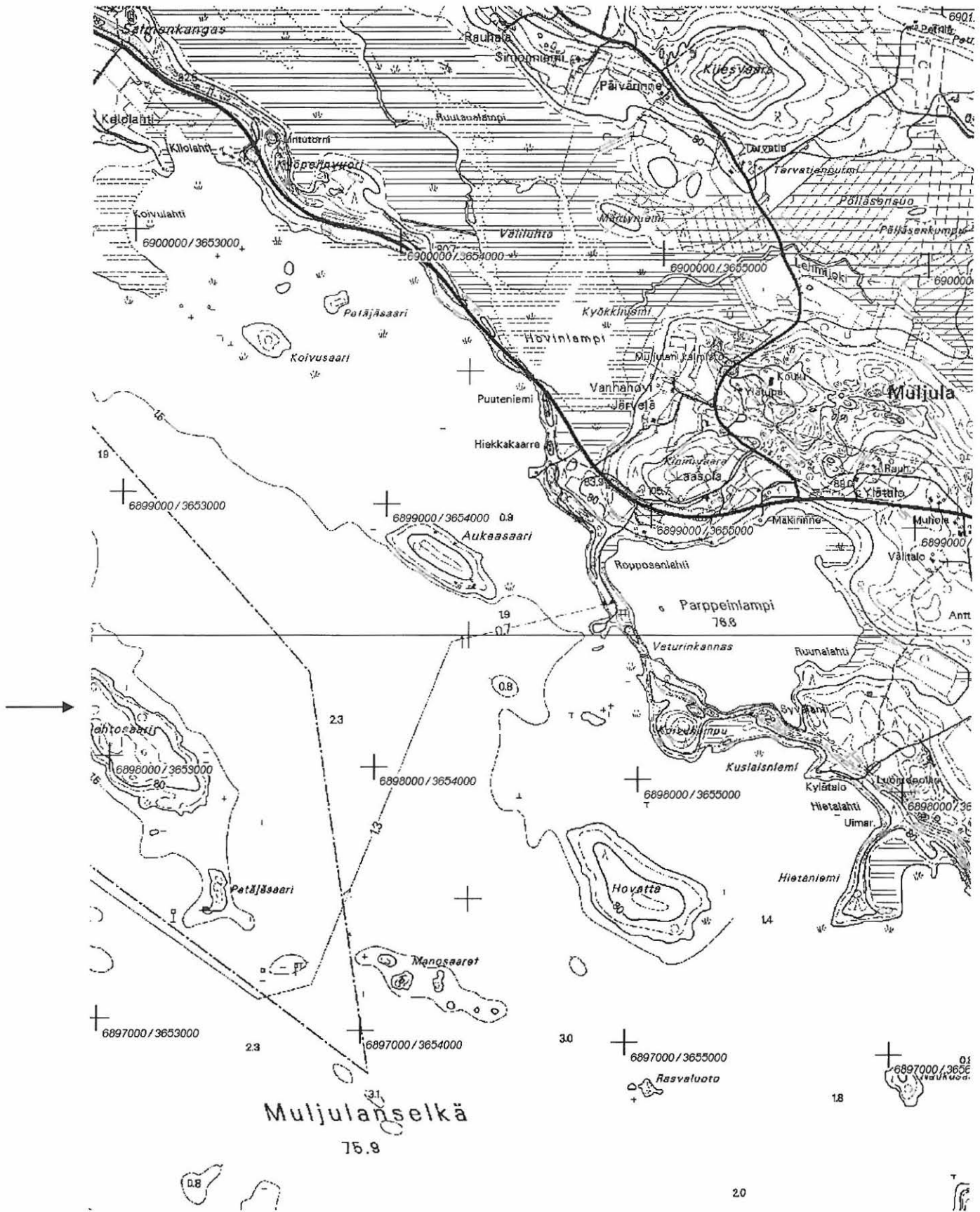
Löydöt**Kertomuksen liitteet:**

Kartat: peruskarttaote 1:20000

Negatiivit ja kuvat (Pohjois-Karjalan museo):

Diat (Pohjois-Karjalan museon ja Museoviraston numeroinnit):

Kitee Ruunalahti – historiallisen ajan hiilimiilu.



Ote peruskartasta 4214 10 SUOPARSAARI (1:20 000). Kohde merkitty punaisella värillä.

81 Kitee Puhoksen kanava**1000003080****Perustiedot**

Muinaisjäännoistyyppi: löytöpaikka
Ajoitus: rautakautinen?
Rauhoitusluokka:
Lukumäärä: 1

Peruskartta 421312 PUHOS
Yhtenäiskoordinaatit p= 6890780, i= 3650220
Koordinaattien selite: Puhoksen kanavan sijainti
Sijainti: Kiteen kirkosta noin 15 km länteen.
Rekisterikylä: Puhos
Kiinteistöt:

Lyhyt kohdekuvaus: Puhoksen kanavan tienoilta löydety mahdollinen rautainen keihäänkärki, joka ei ole tallessa.

Tutkimukset

Pekka Sarvas, inventointi 1963. Kiteen kirkolla kuulin puhuttavan, että Puhoksen kanavan luota olisi vain muutama vuosi sitten löydetty rautainen keihäänkärki, joka kertojan puheiden perusteella vaikutti esihistorialliselta. Mainitsipa kertoja minulle pari nimeäkin tehdyn löydön yhteydessä. Kun Puhoksella tiedustelin asianomaisilta keihäänkärjestä, kielsivät molemmat koskaan sellaista edes nähneensä. Tietoa Puhokselta (vanhalta vetotaipaleelta) löydetyistä rautakautisista keihäänkärjestä täytyy ainakin toistaiseksi pitää epävarmana.

Kohdetta ei tarkastettu v. 2004 inventoinnissa.

Löydöt**Kertomuksen liitteet:**

Kartat: peruskarttaote 1:20000

Negatiivit ja kuvat (Pohjois-Karjalan museo):

Diat (Pohjois-Karjalan museon ja Museoviraston numeroinnit):

Kitee Puhoksen kanava – rautakautinen irtolöytöpaikka.



Ote peruskartasta 4213 12 PUHOS (1:20 000). Kanavan sijainti ympäröity.



82 Kitee Kiteen alue 1**1000003081*****Perustiedot***

Muinaisjäännöstyyppi: löytöpaikka
Ajoitus: kivikautinen
Rauhoitusluokka:
Lukumäärä: 1

Peruskartta

Yhtenäiskoordinaatit
Koordinaattien selite:
Sijainti:
Rekisterikylä:
Kiinteistöt:

Lyhyt kohdekuvaus: Pohjois-Karjalan kansanopisto 134, piikirves, jonka tarkemmasta löytöpaikasta ei ole tietoa.

Tutkimukset

Jaakko Päivinen, irtolöytö. Saatu Kiteeltä maanviljelijä Jaakko Päiviseltä. Käytetty taikaesineenä. Löydöt: Pohjois-Karjalan kansanopisto (Niittylahti) 134: piikirves.

Kohdetta ei tarkastettu v. 2004 inventoinnissa.

Löydöt

Pohjois-Karjalan kansanopisto (Niittylahti) 134 piikirves

Kertomuksen liitteet:

Kartat:

Negatiivit ja kuvat (Pohjois-Karjalan museo):

Diat (Pohjois-Karjalan museon ja Museoviraston numeroinnit):

83 Kitee Kiteen alue 2**1000003082*****Perustiedot***

Muinaisjäännöstyyppi: löytöpaikka
Ajoitus: kivikautinen
Rauhoitusluokka:
Lukumäärä: 1

Peruskartta

Yhtenäiskoordinaatit
Koordinaattien selite:
Sijainti:
Rekisterikylä:
Kiinteistöt:

Lyhyt kohdekuvaus: Puhoksen kansanopistossa säilytetty kivikirves, joka on mahdollisesti löytynyt Kiteeltä.

Tutkimukset

Irtolöytö. Löytöpaikka Kitee? Löydöt: Puhoksen kansanopisto: kivikirves.

Kohdetta ei tarkastettu v. 2004 inventoinnissa.

Löydöt

Puhoksen kansanopisto kivikirves

Kertomuksen liitteet:

Kartat:

Negatiivit ja kuvat (Pohjois-Karjalan museo):

Diat (Pohjois-Karjalan museon ja Museoviraston numeroinnit):

84 Kitee Kiteen alue 3**1000003083****Perustiedot**

Muinaisjäännöstyyppi: löytöpaikka
Ajoitus: rautakautinen
Rauhoitusluokka:
Lukumäärä: 1

Peruskartta

Yhtenäiskoordinaatit
Koordinaattien selite:
Sijainti:
Rekisterikylä:
Kiinteistöt:

Lyhyt kohdekuvaus: KM 18800, soikea kupurasolki, joka on mahdollisesti löydetty Kiteeltä.

Tutkimukset

Eino Päivinen, irtolöytö 1972. Autoilija E. J. Päivinen, jonka hallussa Aune Päivinen muistaa kyseisten esineiden olleen jo ainakin 20 v. sitten, on kotoisin Kiteen Puhoksesta. Kotiseudullaan hän on ollut mm. ompelu- ja maanviljelyskoneiden myyjänä kierrellen paitsi Kiteellä myös esim. Joensuussa ja Sortavalassa harrastaen samalla vanhojen esineiden keruuta. Rouva Päivisen käsityksen mukaan nämä esineet (soljen lisäksi historialliselta ajalta oleva solki Kmkansat. 10226) ovat kuitenkin luultavimmin Kiteeltä löydettyjä. Löydöt: KM 18800 soikea kupurasolki.

Kohdetta ei tarkastettu v. 2004 inventoinnissa.

Löydöt

KM 18800 soikea kupurasolki

Kertomuksen liitteet:

Kartat:

Negatiivit ja kuvat (Pohjois-Karjalan museo):

Diat (Pohjois-Karjalan museon ja Museoviraston numeroinnit):

85 Kitee Päätye**1000003084****Perustiedot**

Muinaisjäännöstyyppi: löytöpaikka
Ajoitus: kivikautinen
Rauhoitusluokka:
Lukumäärä: 1

Peruskartta 423201 TOLOSENMÄKI
Yhtenäiskoordinaatit
Koordinaattien selite:
Sijainti:
Rekisterikylä:
Kiinteistöt:

Lyhyt kohdekuvaus: KM 2218: 84, kaksoistasatalta. Löydetty lukkari Mansneruksen pelloilta v. 1867. Löytöpaikan sijainti ei ole nykyään tiedossa.

Tutkimukset

Lukkari Mansnerus, irtolöytö 1867. Löytänyt v. 1867 Päätyen kylästä pellosta lukkari Mansnerus, saatu 28.4.1868 ylioppilas Uno Théleniltä Kiteeltä. Löydöt: KM 2218: 84 kaksoistasatalta.

Pekka Sarvas, inventointi 1963. Kukaan ei enää 1963 tiennyt missä lukkari Mansneruksen pelto oli sijainnut 1868. Kirkonkylän pelloilta en tavannut tarkasteluistani huolimatta mitään kiinteisiin muinaisjäännöksiin viittaavaa.

Kohdetta ei tarkastettu v. 2004 inventoinnissa.

Löydöt

KM 2218: 84 kaksoistasatalta

Kertomuksen liitteet:

Kartat:

Negatiivit ja kuvat (Pohjois-Karjalan museo):

Diat (Pohjois-Karjalan museon ja Museoviraston numeroinnit):

86 Kitee Närsäkkälä**1000003085*****Perustiedot***

Muinaisjäänöstyyppi: löytöpaikka
Ajoitus: kivikautinen
Rauhoitusluokka:
Lukumäärä: 1

Peruskartta 423101 NÄRSÄKKÄLÄ
Yhtenäiskoordinaatit
Koordinaattien selite:
Sijainti:
Rekisterikylä:
Kiinteistöt:

Lyhyt kohdekuvaus: Wiipurin museo 9647, 9648: 150-151, tasataltoja 2 kpl. Tarkempi löytöpaikka ei ole tiedossa.

Tutkimukset

Irtolöytö 1914. Närsäkkälästä. Käytetty "kuvun, struuman painallusvehkeinä, lausuttu kuvun luku". Löydöt: WiipM 9647-9648 / 150-151 tasataltoja 2 kpl.

Pekka Sarvas, inventointi 1963. Närsäkkälän kylässä en tavannut mitään kiinteisiin muinaisjäänöksiin viittaavaa.

Kohdetta ei tarkastettu v. 2004 inventoinnissa.

Löydöt

Wiipurin museo 9647-9648: 150-151 tasataltoja 2 kpl

Kertomuksen liitteet:

Kartat:

Negatiivit ja kuvat (Pohjois-Karjalan museo):

Diat (Pohjois-Karjalan museon ja Museoviraston numeroinnit):

87 Kitee Niinikumpu**1000003086****Perustiedot**

Muinaisjäännöstyyppi: löytöpaikka
Ajoitus: kivikautinen
Rauhoitusluokka:
Lukumäärä: 1

Peruskartta 421312 PUHOS
Yhtenäiskoordinaatit
Koordinaattien selite:
Sijainti:
Rekisterikylä: Niinikumpu
Kiinteistöt:

Lyhyt kohdekuvaus: KM 22245: 307 (ent. Sortavalan museo 307). Löydetty Kiteen Niinikummusta.

Tutkimukset

Irtolöytö. Löytynyt Kiteen Niinikummusta. Sortavalan museosta evakuoitu esine. Löydöt: KM 22245: 307 (=SortM 307): itäkarjalainen tasataltta.

Pekka Sarvas, inventointi 1963. Niinikummussa kävin mm. parast' aikaa käynnissä olleella ratatyömaalla, joka tarjosi hyvän poikkileikkauksen koko kylästä, mutta en löytänyt mitään kiinteään muinaisjäännökseen viittaavaa.

Petro Pesonen, inventointi 2004. Sortavalan museossa ollut esine KM 22245: 307 on löydetty Niinikummusta, mutta tarkempaa löytötietoa esineelle ei ole. Ätäskö-järven länsirannalla olevan Pääpärin talon isäntä kertoi isänsä aikoinaan löytäneen pelloilta kaksi kivikirvestä, jotka toimitettiin Viipurin museoon. Museoviraston arkeologian osaston arkiston tietojen mukaan Viipurin museoon on toimitettu v. 1914 kaksi talttaa, mutta ne on löydetty Närsäkkälästä, joka ei ole lähelläkään Pääpäriä. Tämän perusteella vaikuttaisi siltä, että kummassakaan museossa olleet esineet eivät ole Pääpäristä löydettyjä. Niinikummun löydölle ei siten saada tarkempaa löytöpaikkaa.

Löydöt

KM 22245: 307 (=SortM 307): itäkarjalainen tasataltta

Kertomuksen liitteet:

Kartat:

Negatiivit ja kuvat (Pohjois-Karjalan museo):

Diat (Pohjois-Karjalan museon ja Museoviraston numeroinnit):

Perustiedot

Muinaisjäänöstyyppi: löytöpaikka
Ajoitus: kivikautinen
Rauhoitusluokka:
Lukumäärä: 1

Peruskartta**Yhtenäiskoordinaatit**

Koordinaattien selite: Löytöpaikka on nykyään Venäjän puolella

Sijainti:**Rekisterikylä:****Kiinteistöt:**

Lyhyt kohdekuvaus: KM 3108: 1-3, kiviesineitä 3 kpl, ilmeisesti löytöpaikka, Hakulisen talo Kangasjärvellä, on nykyisin Venäjän puolella. Kangasjärven länsiosa on rajavyöhykkeellä.

Tutkimukset

Irtolöytö. Esineet on saatu Kiteeltä Kangasjärven kylästä, Hakulisen talosta. Esineet on toimittanut museoon kurkijokelainen Johan Kauppi. Löydöt: KM 3108: 1-3 tasataltan katkelma, tasatalta, kiviesineen teräkatkelma.

Petro Pesonen, inventointi 2004. Nykyinen valtionraja kulkee Kangasjärven halki ja suurin osa järven rannoista on Venäjän puolella. Suomen puolella olevista rannoista potentiaalisimpia alueita on Lahtelan tilan ympäristössä järven länsirannalla, mutta niitäkään ei ehditty inventoinnin yhteydessä tarkastaa.

Löydöt

KM 3108: 1-3 tasataltan katkelma, tasatalta, kiviesineen teräkatkelma

Kertomuksen liitteet:**Kartat:**

Negatiivit ja kuvat (Pohjois-Karjalan museo):

Diat (Pohjois-Karjalan museon ja Museoviraston numeroinnit):

89 Kitee Kiteen alue 4**1000003088*****Perustiedot***

Muinaisjäännöstyyppi: löytöpaikka
Ajoitus: rautakautinen
Rauhoitusluokka:
Lukumäärä: 1

Peruskartta

Yhtenäiskoordinaatit

Koordinaattien selite:

Sijainti:

Rekisterikylä:

Kiinteistöt:

Lyhyt kohdekuvaus: KM 66 rautainen keihäänkärki, joka on löytynyt Kiteeltä.

Tutkimukset

Irtolöytö. Löytynyt Kiteeltä. Löydöt: KM 66 rautainen keihäänkärki.

Pekka Sarvas, inventointi 1963. Kiteeltä on viime vuosisadan alussa löytynyt rautainen keihäänkärki (KM 66), josta ei kuitenkaan ole olemassa tarkempia löytötietoja.

Kohdetta ei tarkastettu v. 2004 inventoinnissa.

Löydöt

KM 66 rautainen keihäänkärki

Kertomuksen liitteet:

Kartat:

Negatiivit ja kuvat (Pohjois-Karjalan museo):

Diat (Pohjois-Karjalan museon ja Museoviraston numeroinnit):

90 Kitee Kiteen alue 5**1000003089*****Perustiedot***

Muinaisjäännöstyyppi: löytöpaikka
Ajoitus: kivikautinen
Rauhoitusluokka:
Lukumäärä: 1

Peruskartta

Yhtenäiskoordinaatit
Koordinaattien selite:
Sijainti:
Rekisterikylä:
Kiinteistöt:

Lyhyt kohdekuvaus: KM 21096 (ent. PKM 2546) kivitaltta. Esine on löydetty tarkemmin nimeämättömästä suosta Kiteeltä.

Tutkimukset

Toivo Mustonen, irtolöytö. Talta on löydetty Kiteeltä, nimeltä mainitsemattomasta suosta. Löytäjä Toivo Mustonen, Joensuu. Esine toimitettiin Pohjois-Karjalan museoon (PKM 2546). Löydöt: KM 21096 kivitaltta.

Kohdetta ei tarkastettu v. 2004 inventoinnissa.

Löydöt

KM 21096 kivitaltta

Kertomuksen liitteet:

Kartat:

Negatiivit ja kuvat (Pohjois-Karjalan museo):

Diat (Pohjois-Karjalan museon ja Museoviraston numeroinnit):

Perustiedot

Muinaisjäännöstyyppi: löytöpaikka
Ajoitus: kivikautinen
Rauhoitusluokka:
Lukumäärä: 1

Peruskartta 421309 HUMMOVAARA
Yhtenäiskoordinaatit p= 6892820, i= 3639980, z= 97-98
Koordinaattien selite: Koskenmäen talon koordinaatit
Sijainti: Kiteen kirkosta noin 25 km länteen.
Rekisterikylä: Puhossalo
Kiinteistöt:

Lyhyt kohdekuvaus: KM 1917: 11 kaksoistasatalta, joka on mahdollisesti löydetty Puhossalon Koskenmäen (vrt. Koskenniemi) tienoilta.

Tutkimukset

Irtolöytö. Esine on löydetty Puhossalon Koskenniemestä. Löydöt: KM 1917: 11 kaksoistasatalta.

Pekka Sarvas, inventointi 1963. Paikkakuntalaiset eivät tunteneet Koskenniemi -nimistä paikkaa, sen sijaan Puhossalon Koskenmäen Pyhäjärvestä Oriveteen virtaavassa Hiiskoskenjoessa olevan Hiiskosken itärannalla. Paikalta ja sen ympäristöstä en kuitenkaan löytänyt mitään kiinteisiin muinaisjäännöksiin viittaavaa.

Petro Pesonen, inventointi 2004. Koskenmäen talon pellot olivat inventointiaikana heinällä, joten niitä ei tarkastettu - varsinkaan kun löytöpaikan sijainti täällä ei ole mitenkään varmaa.

Löydöt

KM 1917: 11 kaksoistasatalta

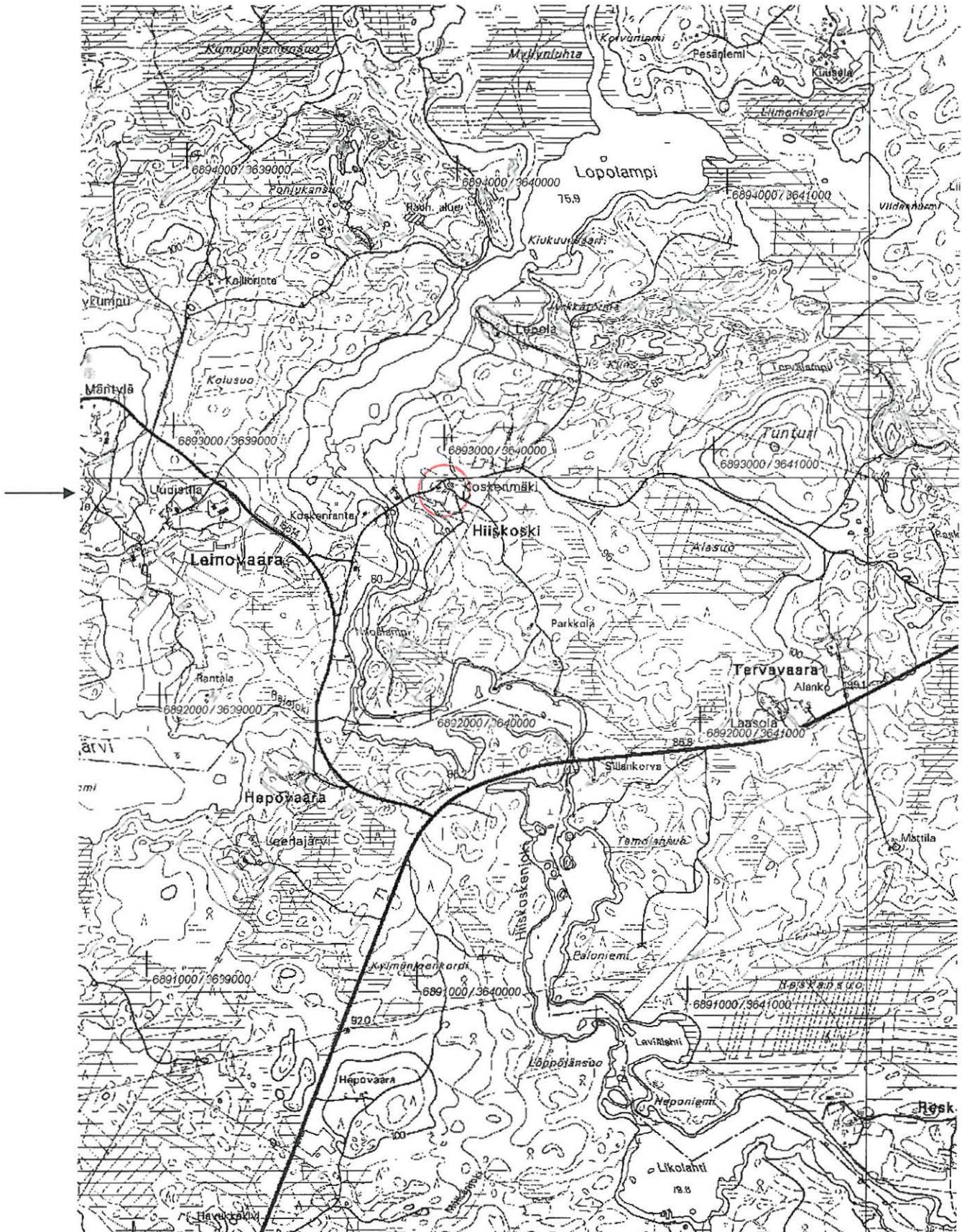
Kertomuksen liitteet:

Kartat: peruskarttaote 1:20000

Negatiivit ja kuvat (Pohjois-Karjalan museo):

Diat (Pohjois-Karjalan museon ja Museoviraston numeroinnit):

Kitee Koskeniemi – kivikautinen irtolöytöpaikka.



Ote peruskartasta 4213 09 HUMMOVAARA (1:20 000). Kohde merkitty punaisella värillä.

Perustiedot

Muinaisjäännöstyyppi: löytöpaikka
Ajoitus: kivikautinen
Rauhoitusluokka:
Lukumäärä: 1

Peruskartta 421311 KOUSA
Yhtenäiskoordinaatit p= 6879639, i= 3652371, z= 90
Koordinaattien selite:
Sijainti: Kiteen kirkosta noin 17 km lounaaseen.
Rekisterikylä: Juurikkajärvi
Kiinteistöt:

Lyhyt kohdekuvaus: KM 9464 liuskepuikko. Löytöpaikka sijaitsee Pyhäjärven länsirannalla n. 4,5 km Syrjäsalmen eteläpuolella ja n. 200 metrin päässä järven rannasta. Löytökohta on nykyisen kansakoulurakennuksen alla (esine löytyi perustusta kaivettaessa).

Tutkimukset

Antto Hakulinen, irtolöytö 1930. Löytöpaikka on Kiteen pitäjän Juurikkasalo (syrjäkulma) Tasapää, jonkun matkaa Pyhäjärven rannasta. Esine löytyi v. 1930 maasta (ainakin 1 m syvyydestä) kaivettaessa perustusta uudelle kansakoululle. Löydöt: KM 9464 liuskepuikko.

Pekka Sarvas, inventointi 1963. Löytöpaikka sijaitsee Pyhäjärven länsirannalla n. 4,5 km Syrjäsalmen eteläpuolella ja n. 200 metrin päässä järven rannasta. Löytökohta on nykyisen kansakoulurakennuksen alla (esine löytyi perustusta kaivettaessa). Koulun pihamaalta tai sen ympäristöstä ei löytynyt mitään kivikautiseen asuinpaikkaan tai muuhun kiinteään muinaisjäännökseen viittaavaa.

Petro Pesonen, inventointi 2004. Tarkastin Tasapään koulun ympäristöä Kiteen inventoinnin yhteydessä mm. Siikaniemen tien varrella, mutta en havainnut missään mitään esihistoriaan viittaavaakaan, vaikka seudun maaperäkin on enimmäkseen hienoa hiekkaa.

Löydöt

KM 9464 liuskepuikko

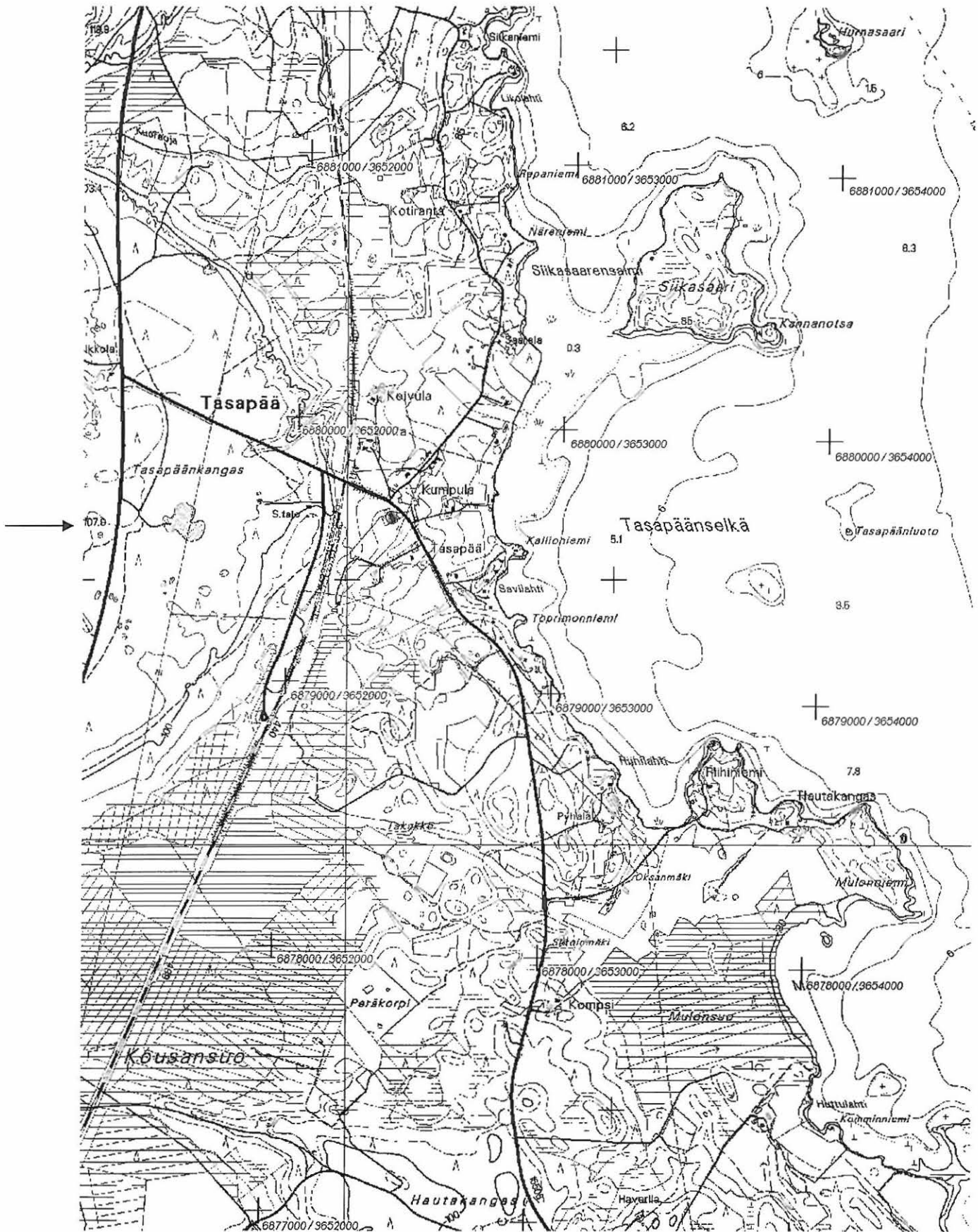
Kertomuksen liitteet:

Kartat: peruskarttaote 1:20000

Negatiivit ja kuvat (Pohjois-Karjalan museo):

Diat (Pohjois-Karjalan museon ja Museoviraston numeroinnit):

Kitee Tasapään kansakoulu – kivikautinen irtolöytöpaikka.



Ote peruskartasta 4213 11 KOUSA (1:20 000). Kohde merkitty punaisella värillä.



Perustiedot

Muinaisjäännöstyyppi: löytöpaikka
Ajoitus: kivikautinen
Rauhoitusluokka:
Lukumäärä: 6

Peruskartta 421407 PUHOSSALO
Yhtenäiskoordinaatit
Koordinaattien selite:
Sijainti:
Rekisterikylä:
Kiinteistöt:

Lyhyt kohdekuvaus: KM 4896: 1-6, 9105: 1, kiviesineitä 7 kpl. Esineet ovat löytyneet Kiteeltä (6 kpl) ja Rääkkylästä (1 kpl).

Tutkimukset

Irtolöytö. Ollut kauan talollisen vaimolla Aino Riikosella, joka on saanut sen Ville Riikoselta, Kitee Puhossalo, museoon toimittanut talollinen Jaakko Päivinen, jonka hallussa esine viimeksi on ollut. Löydöt: KM 9105: 1 käyräselkäisen kourutaltan teelmä.

Irtolöytö. Asiamies, katekeetta H. Mustosen lähettämiä esineitä. Löytötiedoista sanotaan Mustosen kirjeessä: "Puhossalon (Kitee) kylästä kuuluvia kappaleita lähetän 5 kappaletta muinaismuiston osia, Rääkkylän pitäjältä 1 kappale." Kiteeltä ovat ainakin numerot 1-3 ja 5 ja jompikumpi numeroista 4 tai 6 (kivikauden lappuluettelon mukaan). Löydöt: KM 4896: 1-6 kehdonjalaksen muotoinen kirves, pohjalainen tasatalta ja kourutalta, oikokirves, käyräselkäinen kourutalta, itäkarjalaisen tasataltan katkelma

Pekka Sarvas, inventointi 1963. Huolimatta etsiskelyistäni en löytänyt mitään kiinteisiin muinaisjäännöksiin viittaavaa koko Puhossalon kylästä.

Kohdetta ei tarkastettu v. 2004 inventoinnissa.

Löydöt

KM 4896: 1-6 kehdonjalaksen muotoinen kirves, pohjalainen tasatalta ja kourutalta, oikokirves, käyräselkäinen kourutalta, itäkarjalaisen tasataltan katkelma
 KM 9105: 1 käyräselkäisen kourutaltan teelmä

Kertomuksen liitteet:

Kartat:

Negatiivit ja kuvat (Pohjois-Karjalan museo):

Diat (Pohjois-Karjalan museon ja Museoviraston numeroinnit):

94 Kitee Simonniemen pelto**1000003093****Perustiedot**

Muinaisjäännöstyyppi: löytöpaikka
Ajoitus: kivikautinen
Rauhoitusluokka:
Lukumäärä: 1

Peruskartta 421410 SUOPARSAARI
Yhtenäiskoordinaatit p= 6900680, i= 3654540, z= 85
Koordinaattien selite: +/- 200 m
Sijainti: Kiteen kirkosta noin 13,4 km luoteeseen.
Rekisterikylä: Muljula
Kiinteistöt:

Lyhyt kohdekuvaus: KM 5070 rombinmuotoinen reikäkirves. Löytöpaikka on Oriveden pohjoispuolella olevan Ylälammen soistuvaan rantaan viettävällä peltorinteellä, Simonniemen tilan pellolla.

Tutkimukset

Irtolöytö 1907. Kiteen Muljulan Wilho Savolaisen pellostä löydetty kivikirves, joka löytyi peltoa kynnettäessä. Isäntä ei olisi aluksi halunnut luopua esineestä vaan olisi pitänyt sitä mieluummin pöytäkoristeena. Esineen toimittanut Jaakko Lonkainen kertoo: "Mutta isän poika Juholla oli Wihkiäiset (Hiät), joissa tyytyin 5-si tuntisen Musikki vaatimuksen Wiululla Kanteleella ja Paimen torvella, (Pukin sarvi soitolla). Häävieraat tekivät minun vaatimukselle apua ja siten sain tämän esineen. iloiten unhotin Musikki vaivani että saan vielä lähettää tämän Muinaisesineen säilöön." Löydöt: KM 5070 rombinmuotoinen reikäkirves.

Pekka Sarvas, inventointi 1963. Löytökohtaa eivät talon nykyiset asukkaat pystyneet tarkasti sanomaan, mutta asianomainen pelto sijaitsee Oriveden pohjoispuolella olevan Ylälammen soistuvaan rantaan viettävällä rinteellä, joka antaa lounaaseen. Paikka on n. 1,5 km itäkoilliseen paikasta, jossa pitäjän raja leikkaa Kiteen ja Rääkkylän välisen maantien, ja Ylälammen itäpuolella. Mainittu pelto on yläosistaan hiekka- ja alaosistaan enemmän savipitoinen. Mitään kiinteään muinaisjäännökseen viittaavaa ei ollut havaittavissa.

Petro Pesonen, inventointi 2004. Löytöpaikka tarkastettiin Kiteen inventoinnissa 25.5.2004. Simonniemen talon kaakkoispuolella oleva pelto oli tarkastushetkellä avoimena, mutta sieltä löytyi vain pari lasitettua punasavikeramiikan palaa, joita en ottanut talteen. Talossa ei ollut ketään kotona, joilta olisin voinut kysyä lisätietoja vanhasta löytöpaikasta. Sinänsä peltoalue olisi topografialtaan ja maaperältään varsin sopiva esihistorialliselle asuinpaikallekin. Hieman yli kilometrin päästä luoteeseen, Simonniemen kumpareen luoteispäästä löytyi varhaismetallikautinen asuinpaikka, Simonniemi.

Löydöt

KM 5070 rombinmuotoinen reikäkirves

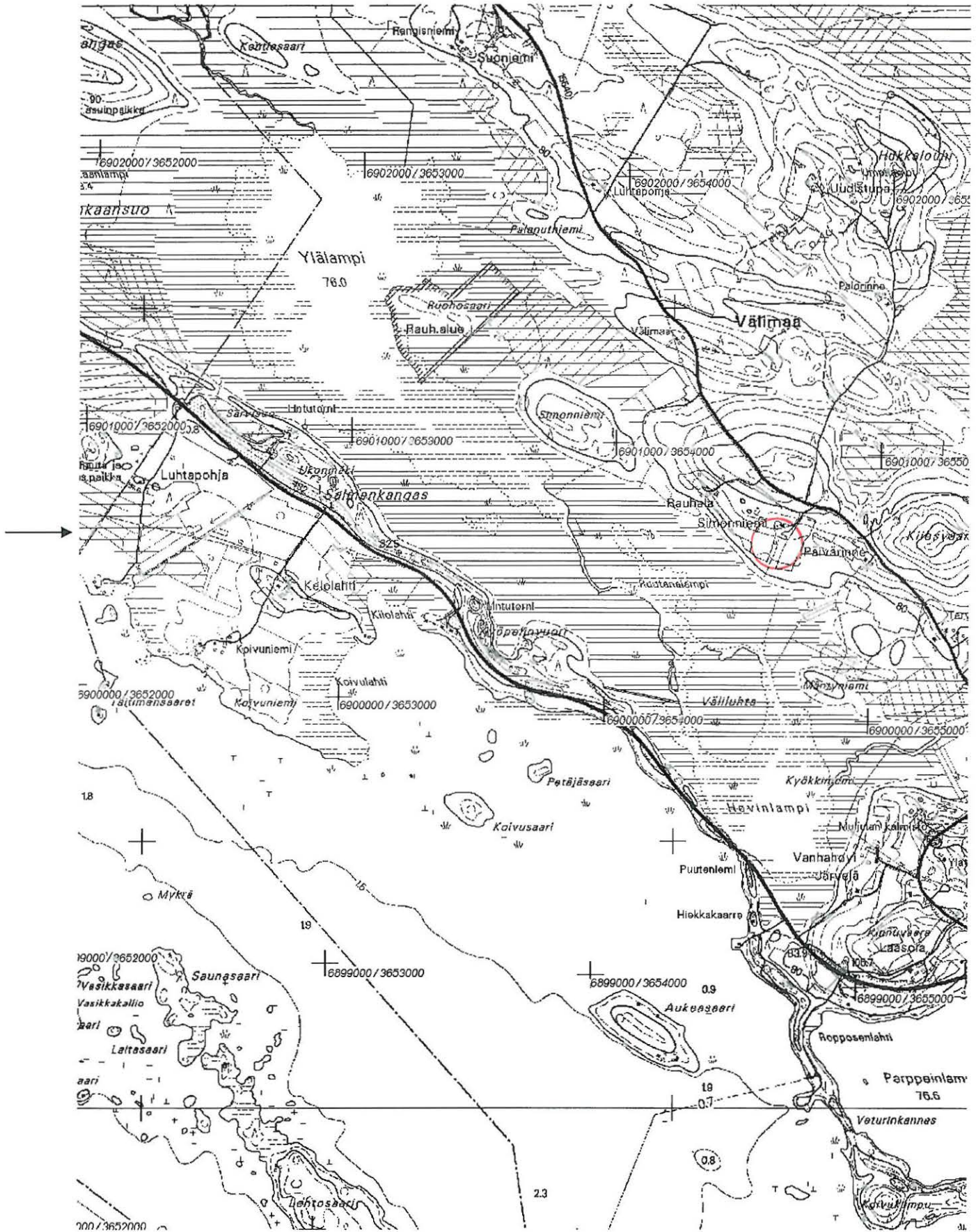
Kertomuksen liitteet:

Kartat: peruskarttaote 1:20000

Negatiivit ja kuvat (Pohjois-Karjalan museo):

Diat (Pohjois-Karjalan museon ja Museoviraston numeroinnit):

Kitee Simonniemen pelto – kivikautinen irtolöytöpaikka.



Ote peruskartasta 4214 10 SUOPARSAARI (1:20 000). Löytöpaikan arvioitu sijainti merkitty punaisella värillä.



Perustiedot

Muinaisjäännöstyyppi: löytöpaikka
Ajoitus: kivikautinen
Rauhoitusluokka:
Lukumäärä: 1

Peruskartta 421410 SUOPARSAARI
Yhtenäiskoordinaatit p= 6894800, i= 3655400, z= 83
Koordinaattien selite: +/- 200 m
Sijainti: Kiteen kirkosta noin 10,4 km länsiluoteeseen.
Rekisterikylä: Suorlahti
Kiinteistöt:

Lyhyt kohdekuvaus: PKM 909 nuijakivi. Löydetty kesällä 1922 Kiteeltä, sammaloituneesta kiviröykkiöstä, Kalmanmäestä Suorlahden kylästä. Toisen löytötiedon mukaan esine on löytynyt "Karttusen huvilan alta", joten tarkka löytöpaikka on hieman epäselvä.

Tutkimukset

Iikka Takala, irtolöytö 1922. Löydetty kesällä 1922 Kiteellä, sammaltuneesta kiviröykkiöstä, Kalmanmäestä Suorlahden kylästä. Kalmanmäen pitäisi olla vanha uhripaikka. Paikannimi myös Kalminmäki. Kiteen ensimmäinen luterilainen kirkko on sijainnut tämän mäen juuressa (rakennettu 1642) ja sen lähellä luultavasti ollut hautausmaa. Löydöt: Pohjois-Karjalan museo 909: nuijakivi.

Pekka Sarvas, inventointi 1963. Löytötietojen mukaan on esine löydetty kesällä 1922 sammaltuneesta kiviröykkiöstä Suorlahden kylästä. Paikan nimi on Kalman- tai Kalminmäki. Ins. Takalan kertoman mukaan on nuija kuitenkin löytynyt nykyisen Karttusen huvilan alta, joten alkuperäinen löytöpaikka on hieman epävarma.

Petro Pesonen, inventointi 2004. Löytöpaikkaa yritettiin tarkastaa Kiteen inventoinnissa 25.5.2004. Kävin Ritvalan talossa kyselemässä paikannimistä, sillä Kalmanmäen tarkka sijainti ei ollut selvillä. Sillä viitataan vanhoissa kertomuksissa ilmeisesti Ritvalan kaakkoispuolella olevan muistomerkin (ja oletetun kirkonpaikan) luona olevaan mäkeen. Ritvalan nuori aasialaisyntyinen emäntä ei luonnollisestikaan tiennyt paikallisesta nimistöä, mutta oli kyllä kuullut puhuttavan kirkosta ja kalmistosta. Sen sijaan hän tiesi, että Karttuset ovat asuneet Ritvalan lounaispuolella olevalla kumpareella. En kuitenkaan käynyt paikalla ajan puutteen vuoksi. Sitä paitsi jos esine on aikoinaan löytynyt kiviröykkiöstä se lienee alkujaan kuitenkin löydetty jostain pelloilta, jotka tarkastusaikana olivat jo niin pitkällä oraalla, etten tohtinut niillä enää kulkea. Maaperä on pelloilla hiekkaa ja muutenkin vaikuttaa hyvin todennäköiseltä, että jossain lähiympäristössä voisi olla kivikautisia asuinpaikkoja. Kiteen ortodoksiväestön muinaisjäännöksiä inventoineet Ville Laakso ja Timo Sepänmaa kävivät inventoimassa näitä peltoja ja löysivät alueelta varhaisen historiallisen ajan asutuksen jälkiä.

Löydöt

Pohjois-Karjalan museo 909 nuijakivi

Kertomuksen liitteet:

Kartat: peruskarttaote 1:20000

Negatiivit ja kuvat (Pohjois-Karjalan museo):

Diat (Pohjois-Karjalan museon ja Museoviraston numeroinnit):

Kitee Kalmanmäki – kiviakautinen irtolöytöpaikka.



Ote peruskartasta 4214 10 SUOPARSAARI (1:20 000). Kohteen arvioitu sijainti merkitty punaisella värillä.

96 Kitee Pihlajamäki**1000003095****Perustiedot**

Muinaisjäännöstyyppi: löytöpaikka
Ajoitus: kivikautinen
Rauhoitusluokka:
Lukumäärä: 1

Peruskartta 423102 JUURIKKA
Yhtenäiskoordinaatit p= 6880240, i= 3659884, z= 105-110
Koordinaattien selite:
Sijainti: Kiteen kirkosta noin 12,2 km etelälounaaseen.
Rekisterikylä: Juurikkajärvi
Kiinteistöt:

Lyhyt kohdekuvaus: Kiteen museo, oikokirves. Löytöpaikka on n. 30 m Pihlajamäen asuinrakennuksesta länteen olevan pellon laidassa, n. 5 m päässä reunassa kasvavasta tuomesta. Löytöpaikka on muusta maastosta selvästi erottuva viljellyn kummun laki, jossa maaperä on hiekkamultaa.

Tutkimukset

Irtolöytö. Ks. Pekka Sarvaan inventointikertomus. Löydöt: Kiteen museo: oikokirves.

Pekka Sarvas, inventointi 1963. Löytöpaikka sijaitsee n. 12 km Kiteen kirkolta linnuntietä etelä-lounaaseen. Varsinainen löytökohta on n. 30 m asuinrakennuksesta länteen olevan pellon laidassa n. 5 m päässä reunassa kasvavasta tuomesta. Löytöpaikka on muusta maastosta selvästi erottuva viljellyn kummun laki, jossa maaperä on hiekkamultaa. Paikalta ja sen läheisyydestä ei löydetty mitään kivikautiseen asuinpaikkaan tai muuhun kiinteään muinaisjäännökseen viittaavaa.

Petro Pesonen, inventointi 2004. Ajoin löytöpaikan ohi Kiteen inventoinnissa 19.5.2004. Pihlajamäen talon pellot olivat täysin ummessa eikä sitä voinut tarkastaa. Tilan ympäristössä on suuria kiviaitoja ja -kasoja.

Löydöt

Kiteen museo oikokirves

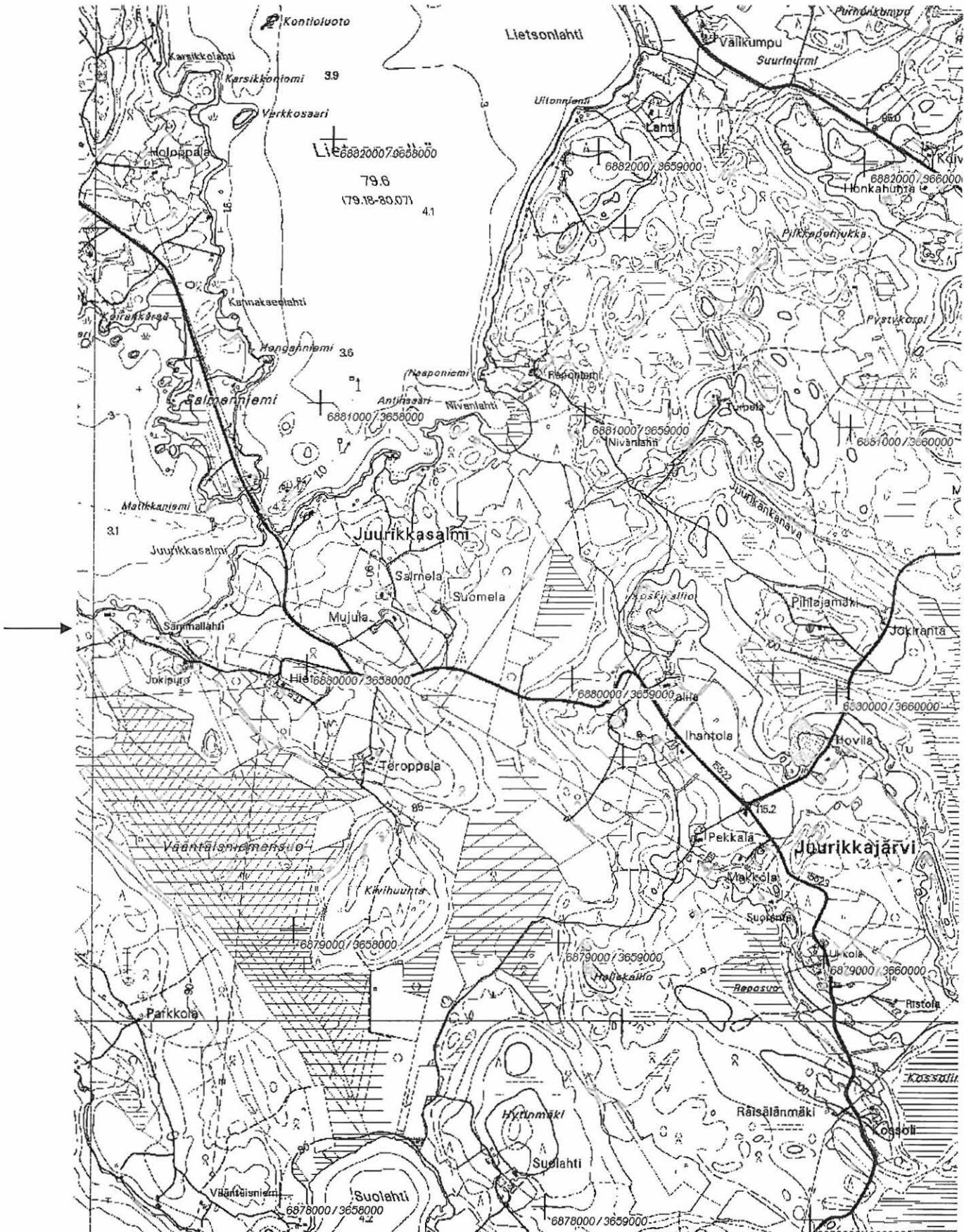
Kertomuksen liitteet:

Kartat: peruskarttaote 1:20000

Negatiivit ja kuvat (Pohjois-Karjalan museo):

Diat (Pohjois-Karjalan museon ja Museoviraston numeroinnit):

Kitee Pihlajamäki – kivikautinen irtolöytöpaikka.



Ote peruskartasta 4231 02 JUURIKKA (1:20 000). Kohde merkitty punaisella värillä.

97 Kitee Alapelto**1000003096****Perustiedot**

Muinaisjäännöstyyppi: löytöpaikka
Ajoitus: kivikautinen
Rauhoitusluokka:
Lukumäärä: 1

Peruskartta 423102 JUURIKKA
Yhtenäiskoordinaatit p= 6880870, i= 3662700, z= 120
Koordinaattien selite: Tiensyrjän talon koordinaatit
Sijainti: Kiteen kirkosta noin 11 km etelälounaaseen.
Rekisterikylä: Misola
Kiinteistöt:

Lyhyt kohdekuvaus: Juurikkajärven kansakoululla säilytetty kourutaltoa. Löytöpaikka sijaitsee n. 12 km Kiteen kirkolta Juurikkajärvelle päin tien itäpuolella ja n. 400 m päässä tiestä. Alapelto on loivasti luoteeseen tai pohjoiseen viettävää rinnettä; ruokamulta on hiekkapitoista. Löytökohta on n. 8 m lounaaseen rajapyykistä n:o 9.

Tutkimukset

Matti Hakulinen, irtolöytö 1926. Löytynyt maanviljelijä Matti Hakulinen toukokuussa 1926 Kiteen pitäjän Misolan kylästä omistamansa Tiensyrjä-nimisen talon Alapellolta (8 m lounaaseen rajapyykistä) peltotyössä ruokamullasta, Löydöt: Juurikkajärven kansakoulu: kourutaltoa.

Pekka Sarvas, inventointi 1963. Löytöpaikka sijaitsee n. 12 km Kiteen kirkolta Juurikkajärvelle päin tien itäpuolella ja n. 400 m päässä tiestä. Alapelto on loivasti luoteeseen tai pohjoiseen viettävää rinnettä; ruokamulta on hiekkapitoista. Löytökohta on n. 8 m lounaaseen rajapyykistä n:o 9. Löytöpaikalta ja sen läheisyydestä ei löytynyt mitään kivikautiseen asuinpaikkaan tai muuhun kiinteään muinaisjäännökseen viittaavaa.

Kohdetta ei tarkastettu v. 2004 inventoinnissa.

Löydöt

Juurikkajärven kansakoulu kourutaltoa

Kertomuksen liitteet:

Kartat: peruskarttaote 1:20000

Negatiivit ja kuvat (Pohjois-Karjalan museo):

Diat (Pohjois-Karjalan museon ja Museoviraston numeroinnit):

Kitee Alapello – kivikautainen irtolöytöpaikka.



Ote peruskartasta 4231 02 JUURIKKA (1:20 000). Kohteen arviointi sijainti merkitty.

Perustiedot

Muinaisjäännöstyyppi: löytöpaikka
Ajoitus: kivikautinen
Rauhoitusluokka:
Lukumäärä: 1

Peruskartta 423102 JUURIKKA
Yhtenäiskoordinaatit
Koordinaattien selite:
Sijainti:
Rekisterikylä:
Kiinteistöt:

Lyhyt kohdekuvaus: KM 5237: 1 kourutaltoa. Esinettä on säilytetty Heikki Pirhosen talossa Kiteen pitäjän Juurikan kylässä (n:o 16).

Tutkimukset

Irtolöytö. Esinettä on säilytetty Heikki Pirhosen talossa Kiteen pitäjän Juurikan kylässä (n:o 16). Löydöt: KM 5237: 1 kourutaltoa.

Pekka Sarvas, inventointi 1963. Löytöpaikkaa ei enää tunnettu kulmakunnalla.

Kohdetta ei tarkastettu v. 2004 inventoinnissa.

Löydöt

KM 5237: 1 kourutaltoa

Kertomuksen liitteet:

Kartat:

Negatiivit ja kuvat (Pohjois-Karjalan museo):

Diat (Pohjois-Karjalan museon ja Museoviraston numeroinnit):

99 Kitee Tihilä**1000003098****Perustiedot**

Muinaisjäännöstyyppi: löytöpaikka
Ajoitus: kivikautinen
Rauhoitusluokka:
Lukumäärä: 1

Peruskartta 423106 KITEENLAHTI
Yhtenäiskoordinaatit p= 6893565, i= 3667132, z= 83-84
Koordinaattien selite:
Sijainti: Kiteen kirkosta noin 3,2 km koilliseen.
Rekisterikylä: Kunonniemi
Kiinteistöt:

Lyhyt kohdekuvaus: KM 25437 itäkarjalainen tasataltta. Löytöpaikka sijaitsee Kiteenjärven pohjoisrannalla, Kunonniemen Tihilän talon rantatörmällä n. 5 metriä nykyistä järvenpintaa ylempänä. Esine on löydetty salaojan kaivuussa v. 1987 törmällä olevan saunan välittömästä läheisyydestä.

Tutkimukset

Jukka Nenonen, irtolöytö 1987. Esine löytyi pelloilta salaojan kaivuussa v. 1987 30-40 cm syvyydeltä hiekasta, jossa oli vähän savea seassa. Verifikaatin kartan mukaan löytöpaikka on jyrkän rantatörmän yläpuolella olevan saunan välittömässä läheisyydessä, sen eteläpuolella. Löydöt: KM 25437 itäkarjalainen tasataltta.

Petro Pesonen, inventointi 2004. Kivikirveen KM 25437 löytöpaikka tarkastettiin Kiteen inventoinnissa 9.6.2004. Mukana inventoimassa oli inventointiharjoittelija Tiina Kinnunen. Löytöpaikka sijaitsee Kiteenjärven pohjoisrannalla, Kunonniemen Tihilän talon rantatörmällä n. 5 metriä nykyistä järvenpintaa ylempänä. Esine on löydetty salaojan kaivuussa v. 1987 törmällä olevan saunan välittömästä läheisyydestä. Nyt sauna on ränsistynyt ja Tihilän päärakennus on autio. Hieman päärakennuksesta kaakkoon on rakennettu uusi talo, jossa ei ollut ketään kotona tarkastuksen aikana. Saunan ja uudelle talolle johtavan tien välissä oleva pelto oli horsmikkoa, jossa siellä täällä oli hiekkaista pintamultaa näkyvissä. Mitään ei kuitenkaan pellon pinnalla ollut näkyvissä, vaikka paikka olisi sinänsä varsin sopiva kivikautiselle asuinpaikalle.

Löydöt

KM 25437 itäkarjalainen tasataltta

Kertomuksen liitteet:

Kartat: peruskarttaote 1:20000

Negatiivit ja kuvat (Pohjois-Karjalan museo):

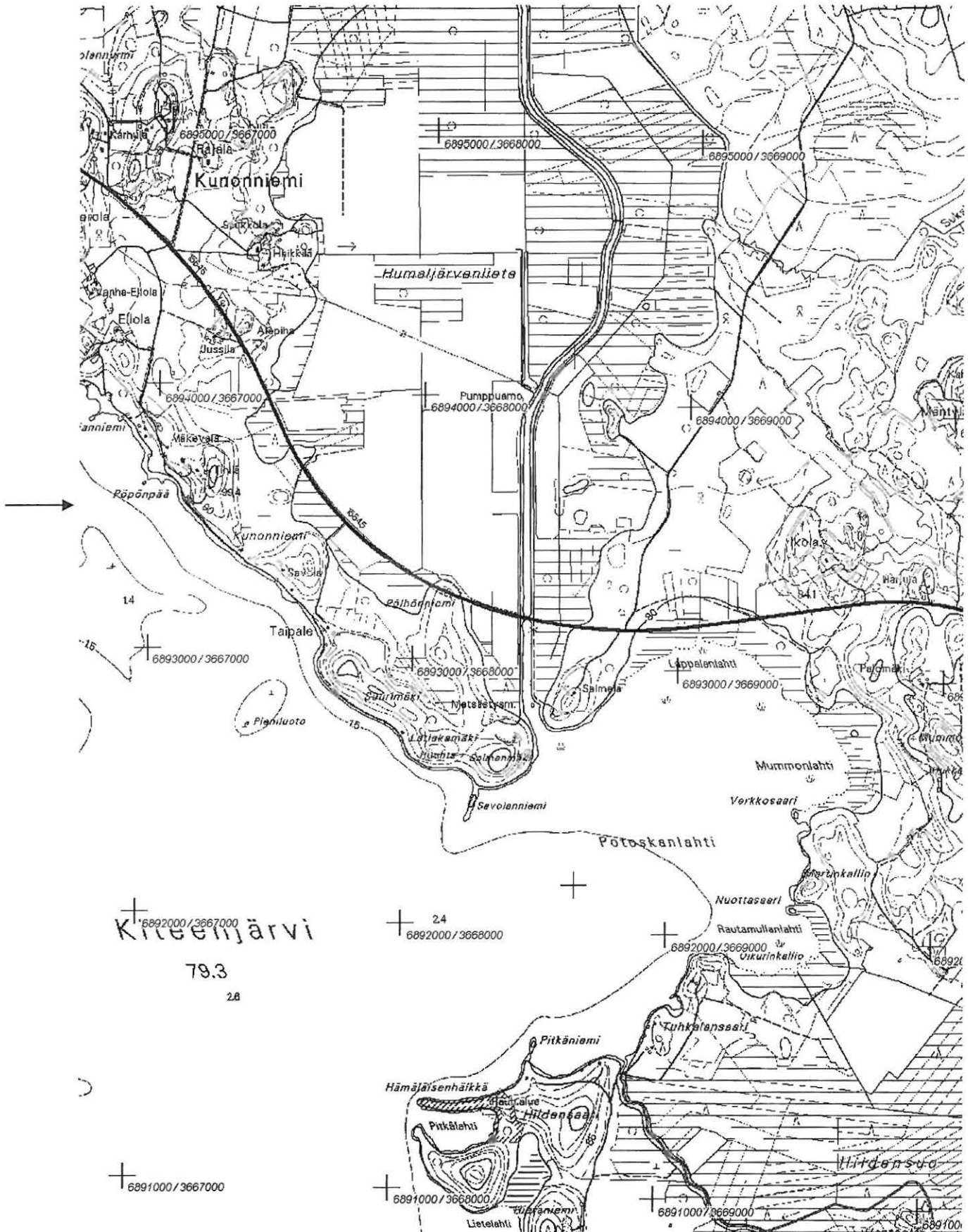
21160:568	42	Kitee Tihilä	T. Kinnunen tutkii peltomultaa kiviesineen löytöpaikalla. E-W.	9.6.2004
-----------	----	--------------	--	----------

Diat (Pohjois-Karjalan museon ja Museoviraston numeroinnit):

PKM	87:667	Kitee Tihilä	T. Kinnunen tutkii peltomultaa kiviesineen löytöpaikalla. E-W.	9.6.2004
-----	--------	--------------	--	----------

MV	54520	Kitee Tihilä	T. Kinnunen tutkii peltomultaa kiviesineen löytöpaikalla. E-W.	9.6.2004
----	-------	--------------	--	----------

Kitee Tihilä – kivikautinen irtolöytöpaikka.



Ote peruskartasta 4231 06 KITEENLAHTI (1:20 000). Kohde merkitty punaisella värillä.

100 Kitee Karjalanniemi**1000003099****Perustiedot**

Muinaisjäännöstyyppi: löytöpaikka
Ajoitus: kivikautinen
Rauhoitusluokka:
Lukumäärä: 1

Peruskartta 423106 KITEENLAHTI
Yhtenäiskoordinaatit p= 6889106, i= 3676156, z= 118-120
Koordinaattien selite:
Sijainti: Kiteen kirkosta noin 11,5 km itäkaakkoon.
Rekisterikylä: Potoskavaara
Kiinteistöt:

Lyhyt kohdekuvaus: KM 28955 reikäkivi. Löytöpaikka on pienen Ahvenlammen itärannalla, Karjalanniemessä, niemen etelärannalla. Lähellä kulkee Uuteen Värtsilään johtava maantie. Esine on löytynyt puutarhamultaa kaivinkoneella siirrettäessä. Paikka, josta multaa on otettu, on talon lounaispuolella oleva notko.

Tutkimukset

Tenho Pakarinen, irtolöytö 1995. Esine löytyi entiseltä pellolta, josta multaa siirrettiin kaivinkoneella, jolloin päästiin kyntösyvyyden alapuolelle. Reikäkivi löytyi mullan seasta kun pellolta kuljetettiin n. 60 kuutiota multaa puutarhaan. Löytöpaikka on asuinrakennuksesta n. 50 metriä, notkeltassa. Löytäjän mukaan 1940-50 -lukujen vaihteessa tehtiin lammen rannalle laituria, jolloin löytyi lammen pohjasta nuotion paikka. Nyt sillä paikalla on noin metri vettä päällä. Löydöt: KM 28955 reikäkivi.

Petro Pesonen, inventointi 2004. Reikäkiven KM 28955 löytöpaikka tarkastettiin Kiteen inventoinnissa 9.6.2004. Mukana inventoimassa oli inventointiharjoittelija Tiina Kinnunen. Löytöpaikka on pienen Ahvenlammen itärannalla, Karjalanniemessä, niemen etelärannalla. Lähellä kulkee Uuteen Värtsilään johtava maantie. Esine on löytynyt puutarhamultaa kaivinkoneella siirrettäessä. Paikka, josta multaa on otettu, on talon lounaispuolella oleva notko, jossa ei nyt näkynyt mitään merkittävää. Notkon pohjois- ja lounaispuolella on kesannolla oleva pelto, johon on istutettu kuusentaimia. Siellä täällä kuokitussa maassa oli hiekkaa näkyvillä, mutta mitään kivikautiseen asuinpaikkaan viittaavaa ei paikalla havaittu. Paikka olisi sopiva kivikautiselle asuinpaikalle.

Löydöt

KM 28955 reikäkivi

Kertomuksen liitteet:

Kartat: peruskarttaote 1:20000

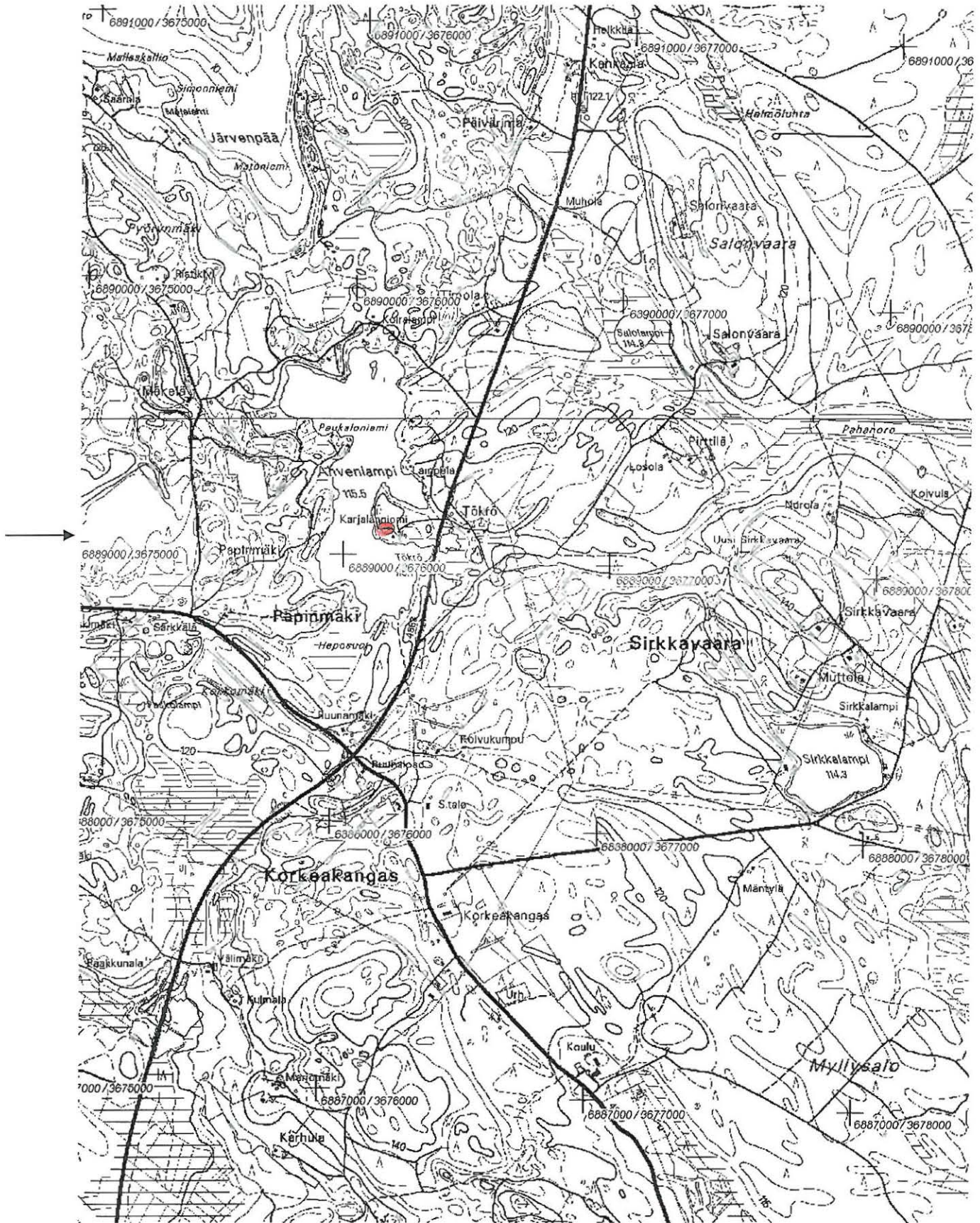
Negatiivit ja kuvat (Pohjois-Karjalan museo):

21160:572	Kitee Karjalanniemi	Löytöpaikka kasvihuoneen kohdalla. E-W.	9.6.2004
-----------	---------------------	---	----------

Diat (Pohjois-Karjalan museon ja Museoviraston numeroinnit):

PKM	87:668	Kitee Karjalanniemi	Löytöpaikka kasvihuoneen kohdalla. E-W.	9.6.2004
MV	54521	Kitee Karjalanniemi	Löytöpaikka kasvihuoneen kohdalla. E-W.	9.6.2004

Kitee Karjalanniemi – kivikautinen irtolöytöpaikka.



Ote peruskartasta 4231 06 KITEENLAHTI (1:20 000). Kohde merkitty punaisella värillä.

101 Kitee Ollilanranta**1000003100****Perustiedot**

Muinaisjäännöstyyppi: löytöpaikka
Ajoitus: kivikautinen
Rauhoitusluokka:
Lukumäärä: 1

Peruskartta 423106 KITEENLAHTI
Yhtenäiskoordinaatit p= 6886890, i= 3669160, z= 80-85
Koordinaattien selite: +/- 200 m
Sijainti: Kiteen kirkosta noin 6 km kaakkoon.
Rekisterikylä: Kiteenlahti
Kiinteistöt:

Lyhyt kohdekuvaus: KM 16532 kivikirves. Kirves on löydetty kesällä 1915 Pitkäjärven itärannalta venevalkamasta, jota kutsutaan Ollilanrannaksi. Löytöpaikka on matalaa soistuvaa rämemaata, mutta sen takana n. 40 metrin päässä rannasta alkaa maasto jyrkästi kohota muuttuen soraharjanteeksi. Rannan ja harjanteen välillä on lisäksi vierinkivialue. Ilmeisesti löytöpaikka on Rannan talon edustalla.

Tutkimukset

Eino Timonen, irtolöytö. Esineen on löytänyt Eino Timonen. Ks. Pekka Sarvaan inventointikertomus. Löydöt: KM 16532 kivikirves.

Pekka Sarvas, inventointi 1963. Kirves on löydetty kesällä 1915 Pitkäjärven itärannalta venevalkamasta, jota kutsutaan Ollilan rannaksi. Löytöpaikka on matalaa soistuvaa rämemaata, mutta sen takana n. 40 metrin päässä rannasta alkaa maasto jyrkästi kohota muuttuen soraharjanteeksi. Rannan ja harjanteen välillä lisäksi vierinkivialue. Löytöpaikalta ja sen ympäristöstä ei löytynyt mitään kivikautiseen asuinpaikkaan tai muuhun kiinteään

Petro Pesonen, inventointi 2004. Löytöpaikka tarkastettiin Kiteen inventoinnissa 7.6.2004. Mukana inventoimassa oli inventointiharjoittelija Tiina Kinnunen. Aivan tarkkaa tietoa löytöpaikan sijainnista ei inventoitaessa ollut, mutta koko Pitkäjärven pohjoisranta Ollilansärkkien Salakkaniemeltä aina Ketunniemen särkälle saakka tarkastettiin. Sarvaan v. 1963 inventointikertomuksen karttaliitteessä löytöpaikka näyttäisi olevan Rannan talon kohdalla rannassa ja tänne sopii luontevasti myös löytöpaikan kuvaus venevalkamoinen. Rannan talon edustalle, Pitkäjärven vanhalle rantatörmälle, vanhalle pellolle tehtiin tuloksettomia koekuoppia. Sinänsä paikka on varsin sopiva kivikautiselle asuinpaikalle. Ketunniemestä löydettiin yksittäinen kvartsi-iskos (ks. Ketunniemi). Rannan talon asukkaat, Vaito ja Aino Kankkunen muistivat Sarvaan hakeneen kirveen heiltä aikoinaan. He eivät muistaneet tarkempaa löytöpaikkaa, mutta arvelivat mahdolliseksi, että se olisi löytynyt Salakkaniemen tienoilta. Täältä löytyi kivikautinen asuinpaikka, Ollilansärkät, mutta Sarvaan karttamerkin perusteella kyse ei kuitenkaan liene samasta paikasta.

Löydöt

KM 16532 kivikirves

Kertomuksen liitteet:

Kartat: peruskarttaote 1:20000

Negatiivit ja kuvat (Pohjois-Karjalan museo):

Diat (Pohjois-Karjalan museon ja Museoviraston numeroinnit):

Perustiedot

Muinaisjäänöstyyppi: löytöpaikka
Ajoitus: kivikautinen
Rauhoitusluokka:
Lukumäärä: 1

Peruskartta 423204 AKKALA
Yhtenäiskoordinaatit p= 6899078, i= 3667568, z= 85
Koordinaattien selite: +/- 200 m
Sijainti: Kiteen kirkosta noin 7,5 km pohjoiskoilliseen.
Rekisterikylä: Haarajärvi
Kiinteistöt:

Lyhyt kohdekuvaus: KM 12415 ilomantsin kirves. Löytöpaikka sijaitsee Kiteen ja Kemien välisen maantien länsipuolella, Humalajoen länsirannalla, n. 200 m joen rannasta. Esine on löydetty turvetta nostettaessa.

Tutkimukset

Uuno Sarasti, irtolöytö 1936. Kiviesineen on löytänyt mv Uuno Sarasti, os. Kitee, Ruppovaara, 3.9.1936. Löytöpaikka on Kiteen pitäjän Ruppovaaran kylä, Kettulan salon suo. Esine on löydetty suoturvetta nostettaessa. Löydöt: KM 12415 ilomantsin kirves.

Pekka Sarvas, inventointi 1963. Löytöpaikka sijaitsee Mäkelän löytöpaikasta n. 1 km pohjoiseen Humalajoen länsirannalla, n. 200 m joen rannasta. Esine on löydetty turvetta nostettaessa. Paikalla ja ympäristössä ei ollut mitään kiinteään muinaisjäänökseen viittaavaa.

Kohdetta ei tarkastettu v. 2004 inventoinnissa.

Löydöt

KM 12415 ilomantsin kirves

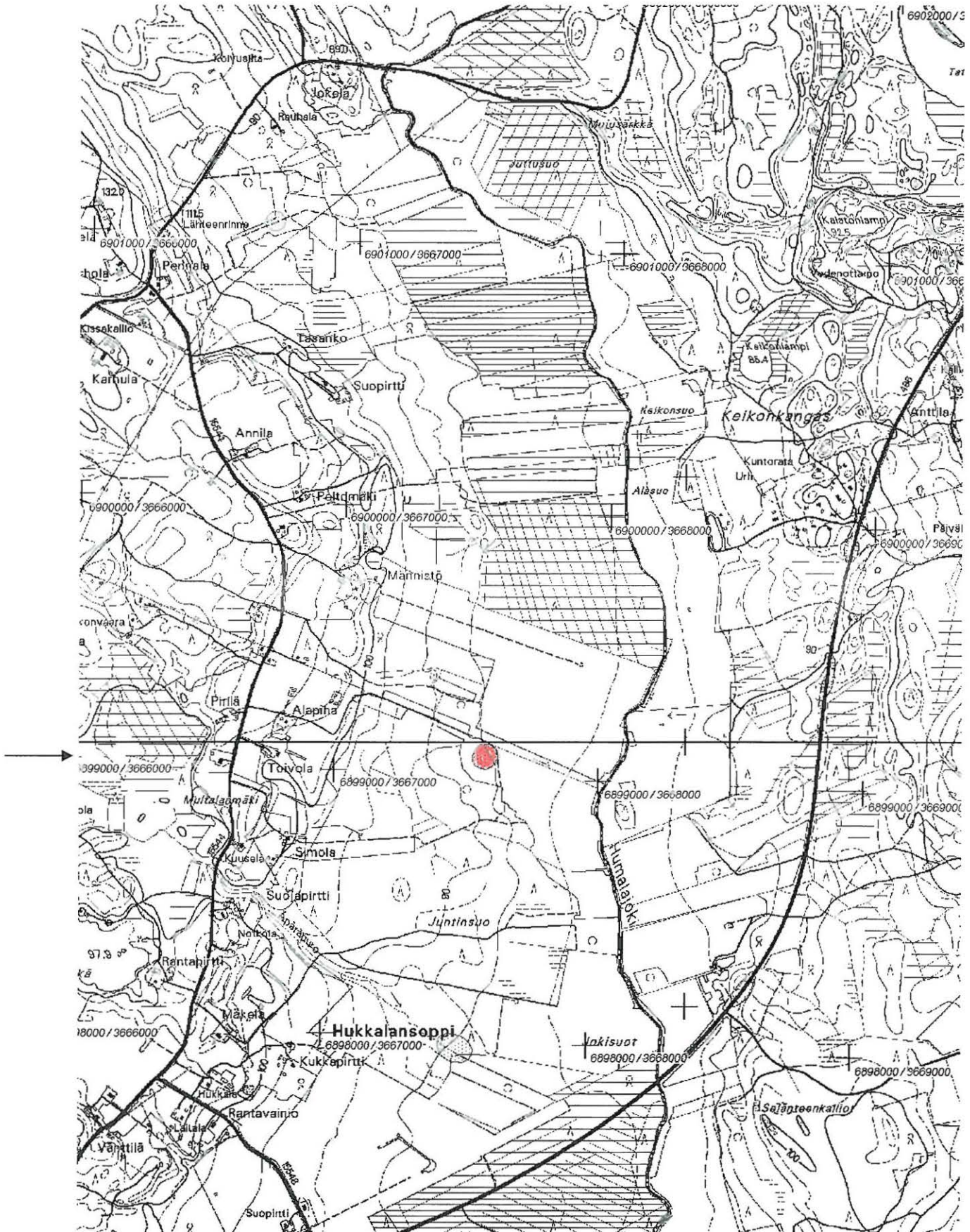
Kertomuksen liitteet:

Kartat: peruskarttaote 1:20000

Negatiivit ja kuvat (Pohjois-Karjalan museo):

Diat (Pohjois-Karjalan museon ja Museoviraston numeroinnit):

Kitee Kettula – kivikautinen irtolöytöpaikka.



Ote peruskartasta 4232 04 AKKALA (1:20 000). Kohde merkitty punaisella värillä.

Perustiedot

Muinaisjäännöstyyppi: löytöpaikka
Ajoitus: kivikautinen
Rauhoitusluokka:
Lukumäärä: 1

Peruskartta 423204 AKKALA
Yhtenäiskoordinaatit p= 6901065, i= 3666677, z= 87-88
Koordinaattien selite: +/- 200 m
Sijainti: Kiteen kirkosta noin 10 km pohjoiskoilliseen.
Rekisterikylä: Haarajärvi
Kiinteistöt:

Lyhyt kohdekuvaus: KM 1917: 10 itäkarjalaisen tasataltan katkelma. Löytöpaikka sijaitsee Pennalan talon maalla n. 500 m päässä talosta koilliseen; se on nykyään suosta raivattuna peltona, jonka ympäristö on kivikkoista rämeikköä. Heti löytöpaikan eteläpuolella nousee maasto 400-500 m matkalla melkoisen jyrkkänä Haarajärven taloja kohti.

Tutkimukset

Irtolöytö. Esine on löydetty Kiteen pitäjältä, Haapajärven kylästä, kestikievarin suolta. Löydöt: KM 1917: 10 itäkarjalaisen tasataltan katkelma.

Pekka Sarvas, inventointi 1963. Löytöpaikka sijaitsee nykyisen Pennalan talon maalla n. 500 m päässä talosta koilliseen; se on nykyään suosta raivattuna peltona, jonka ympäristö on kivikkoista rämeikköä. Heti löytöpaikan eteläpuolella nousee maasto 400-500 m matkalla melkoisen jyrkkänä Haarajärven taloja kohti. Löytöpaikalla ja sen ympäristössä ei ollut havaittavissa mitään kivikautiseen asuinpaikkaan tai muuhun kiinteään muinaisjäännökseen viittaavaa.

Kohdetta ei tarkastettu v. 2004 inventoinnissa.

Löydöt

KM 1917: 10 itäkarjalaisen tasataltan katkelma

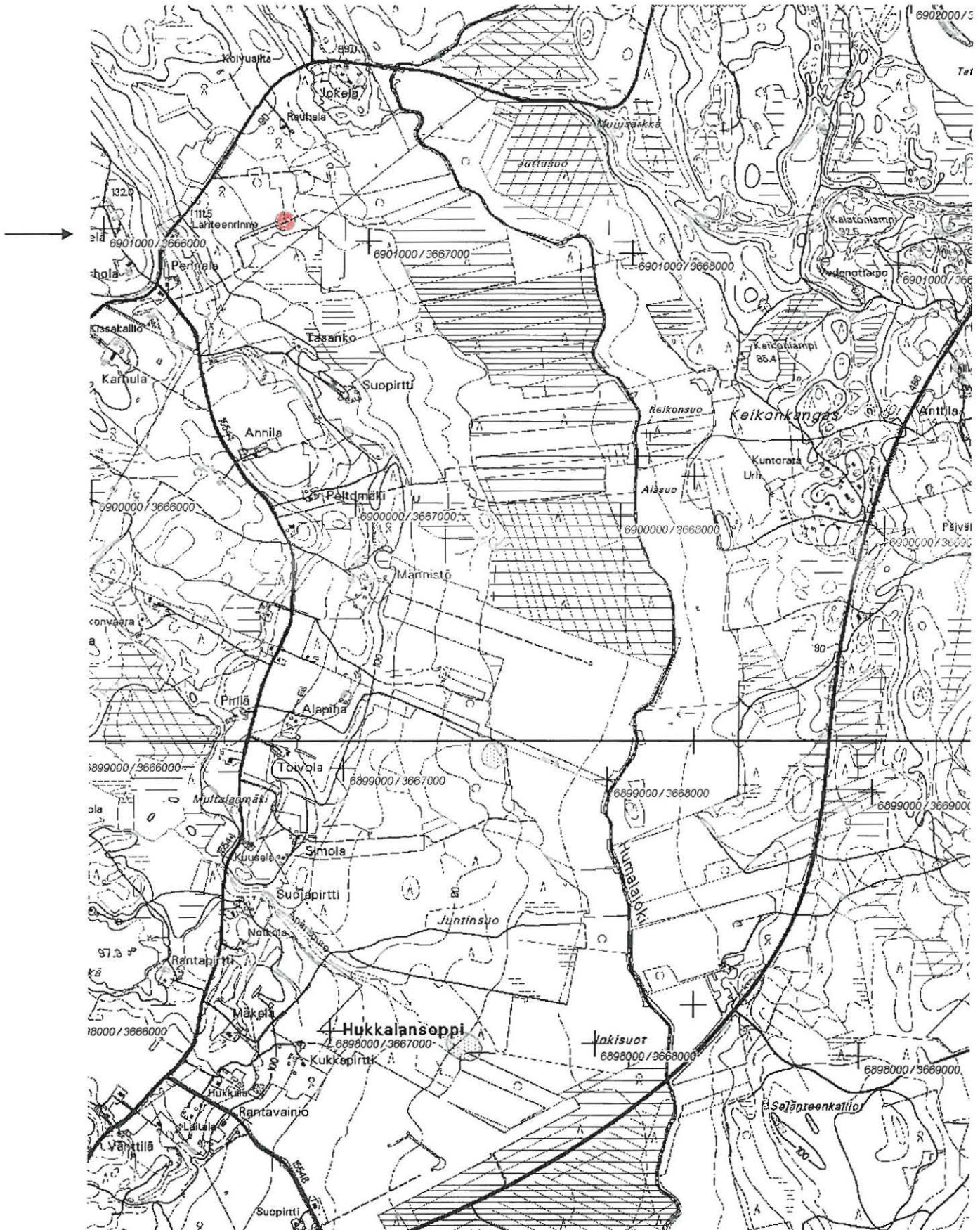
Kertomuksen liitteet:

Kartat: peruskarttaote 1:20000

Negatiivit ja kuvat (Pohjois-Karjalan museo):

Diat (Pohjois-Karjalan museon ja Museoviraston numeroinnit):

Kitee Kestikievarin suo – kivikautinen irtolöytöpaikka.



Ote peruskartasta 4232 04 AKKALA (1:20 000). Kohde merkitty punaisella värillä.



Perustiedot

Muinaisjäännöstyyppi: löytöpaikka
Ajoitus: kivikautinen
Rauhoitusluokka:
Lukumäärä: 1

Peruskartta 423204 AKKALA
Yhtenäiskoordinaatit p= 6895985, i= 3668318, z= 81-82
Koordinaattien selite:
Sijainti: Kiteen kirkosta noin 5,5 km koilliseen.
Rekisterikylä: Kunonniemi
Kiinteistöt:

Lyhyt kohdekuvaus: KM 20294 kourutaltoa. Esine löytyi luontoretellä Humalajoen ja Vehkaojan yhtymäkohdasta, jossa esine pisti esiin maapenkasta n. 30 cm:n korkeudella joen pohjasta nousseessa saven sekaisessa hiedassa. Löytöpaikka on verifikaatin kartan mukaan joen länsirannalla, karjasillalta n. 150 m pohjoiseen.

Tutkimukset

Hannu Kareinen, irtolöytö 1977. Esine löytyi luontoretellä Humalajoen ja Vehkaojan yhtymäkohdasta, jossa esine pisti esiin maapenkasta n. 30 cm:n korkeudella joen pohjasta nousseessa saven sekaisessa hiedassa. Löytöpaikka on verifikaatin kartan mukaan joen länsirannalla, karjasillalta n. 150 m pohjoiseen. Löydöt: KM 20294 kourutaltoa.

Kohdetta ei tarkastettu v. 2004 inventoinnissa.

Löydöt

KM 20294 kourutaltoa

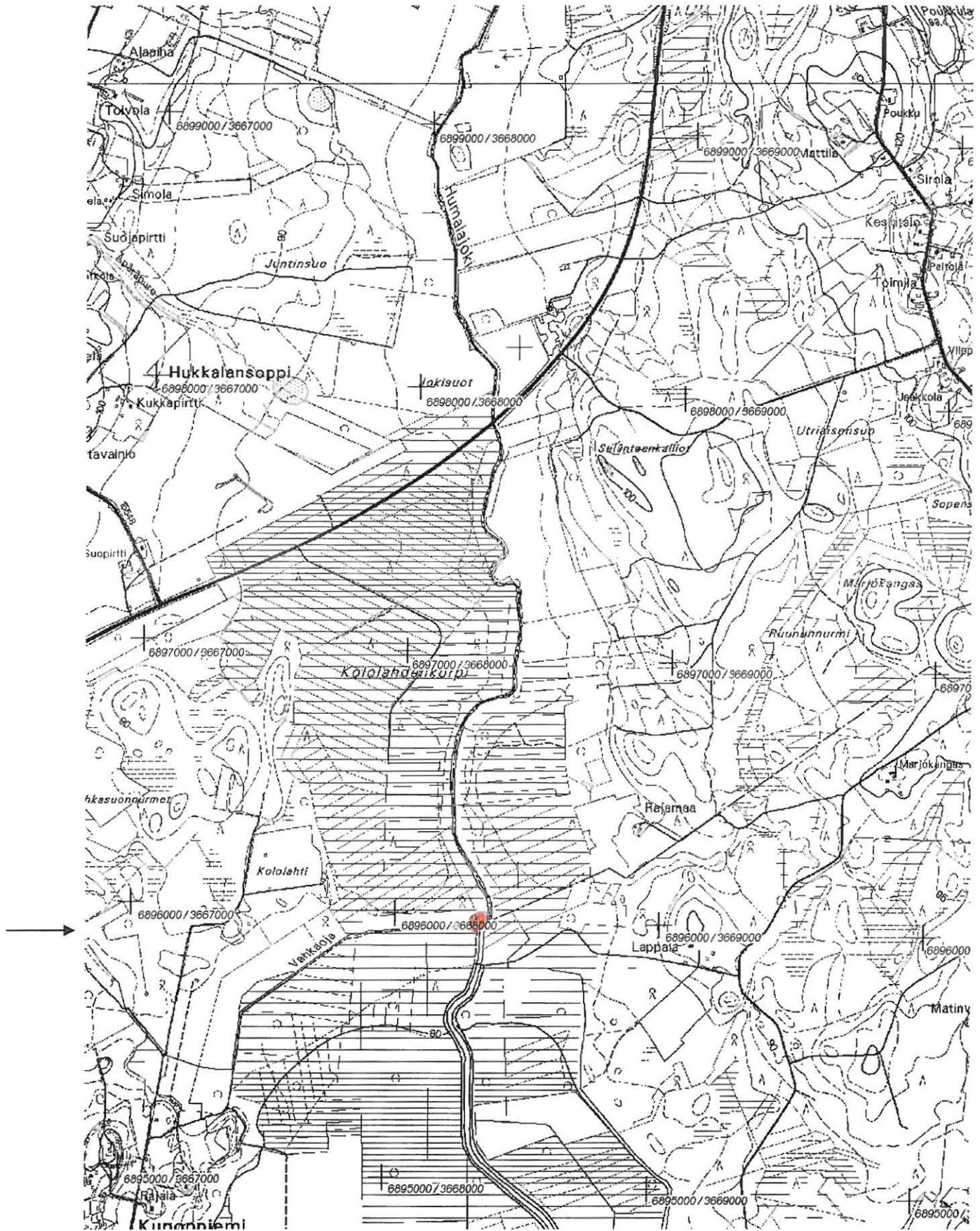
Kertomuksen liitteet:

Kartat: peruskarttaote 1:20000

Negatiivit ja kuvat (Pohjois-Karjalan museo):

Diat (Pohjois-Karjalan museon ja Museoviraston numeroinnit):

Kitee Marjokangas – kivikautinen irtolöytöpaikka.



Ote peruskartasta 4232 04 AKKALA (1:20 000). Kohde merkitty punaisella värillä.

Perustiedot

Muinaisjäännöstyyppi: löytöpaikka
Ajoitus: kivikautinen
Rauhoitusluokka:
Lukumäärä: 1

Peruskartta 423204 AKKALA
Yhtenäiskoordinaatit p= 6897970, i= 3667508, z= 85
Koordinaattien selite: +/- 200 m
Sijainti: Kiteen kirkosta noin 6,5 km pohjoiskoilliseen.
Rekisterikylä: Haarajärvi
Kiinteistöt:

Lyhyt kohdekuvaus: KM 11016 itäkarjalainen tasataltta. Löytöpaikka sijaitsee n. 1 km Mäkelän talosta itään Haarajärvestä Humalajokeen laskevan puron pohjoispuolella n. 300 m päässä itse purosta. Esine on löytynyt n. 40 cm syvästä, savensekaisesta suomaasta.

Tutkimukset

Juho Melanen, irtolöytö 1937. Taltan on löytänyt Juho Melanen marraskuussa 1937 Kiteen pitäjän Juho Melasen maalta (Ruppovaara n:o 4) n. 1 km talosta itään, ojaa kaivettaessa n. 40 cm syvästä, saven sekaisesta suomaasta nähtävästi joen kuljettamaa maata. Joki on n. 300 m päässä. Toiselta puolelta harjua, 1200 m:n päästä on löydetty yksipuinen ruuhi, joka on Kansallismuseossa. Löydöt: KM 11016 itäkarjalainen tasataltta.

Pekka Sarvas, inventointi 1963. Löytöpaikka sijaitsee n. 1 km Melasen talosta itään Haarajärvestä Humalajokeen laskevan puron pohjoispuolella n. 300 m päässä itse purosta. Esine on löytynyt n. 40 cm syvästä, savensekaisesta suomaasta. Löytöpaikalla ja sen ympäristössä ei ollut mitään kivikautiseen asuinpaikkaan tai muuhun kiinteään muinaisjäännökseen viittaavaa.

Kohdetta ei tarkastettu v. 2004 inventoinnissa.

Löydöt

KM 11016 itäkarjalainen tasataltta

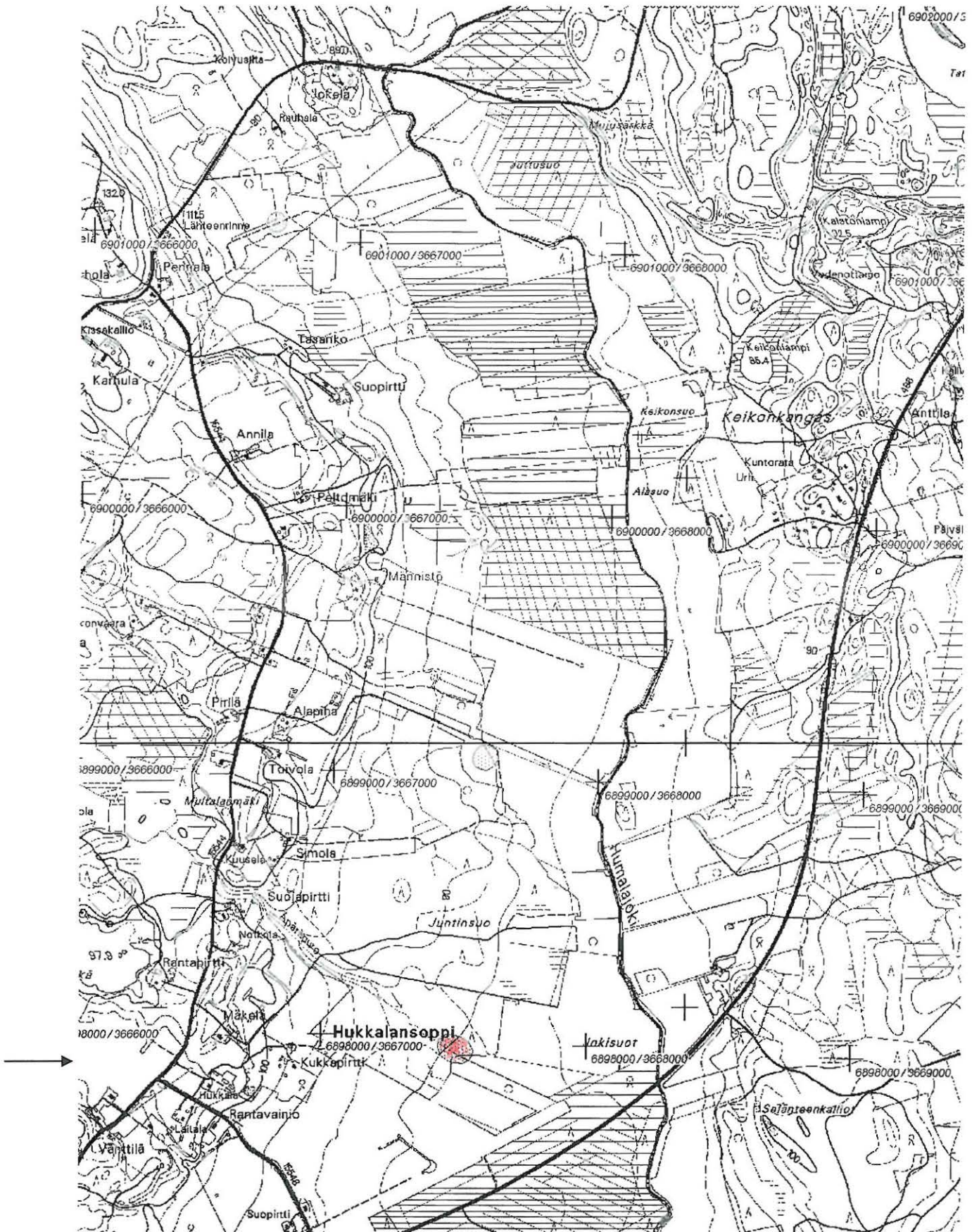
Kertomuksen liitteet:

Kartat: peruskarttaote 1:20000

Negatiivit ja kuvat (Pohjois-Karjalan museo):

Diat (Pohjois-Karjalan museon ja Museoviraston numeroinnit):

Kitee Mäkelä – kivikautinen irtolöytöpaikka.



Ote peruskartasta 4232 04 AKKALA (1:20 000). Kohde merkitty punaisella värillä.

Perustiedot

Muinaisjäännöstyyppi: löytöpaikka
Ajoitus: historiallinen
Rauhoitusluokka:
Lukumäärä: 1

Peruskartta 423201 TOLOSENMÄKI
Yhtenäiskoordinaatit p= 6901404, i= 3659570, z= 79
Koordinaattien selite:
Sijainti: Kiteen kirkosta noin 11,2 km luoteeseen.
Rekisterikylä: Hammaskallio
Kiinteistöt:

Lyhyt kohdekuvaus: Ruuhi on löydetty Piimäjärven itäpään, Piimälammen, itärannalta mökin rantaa ruopattaessa. Ruuhi oli yksipuinen, tulella koverrettu ja n. 3 m pitkä. Pieni osa ruuhesta hajosi kaivurin kauhassa ja otettiin kuivalle maalle. Tämä pala on haudattu mökin pihalle.

Tutkimukset

Petro Pesonen, inventointi 2004. Ruuhi on löydetty Piimäjärven itäpään, Piimälammen, itärannalta mökin rantaa ruopattaessa. Ruuhi oli yksipuinen, tulella koverrettu ja n. 3 m pitkä. Pieni osa ruuhesta hajosi kaivurin kauhassa ja otettiin kuivalle maalle. Tämä pala on haudattu mökin pihalle. Ruuhen löytämisestä kertoivat mökin asukkaat allekirjoittaneelle Kiteen inventoinnin yhteydessä 21.5.2004. Löydöt: ruuhi.

Löydöt

ei tallessa ruuhi

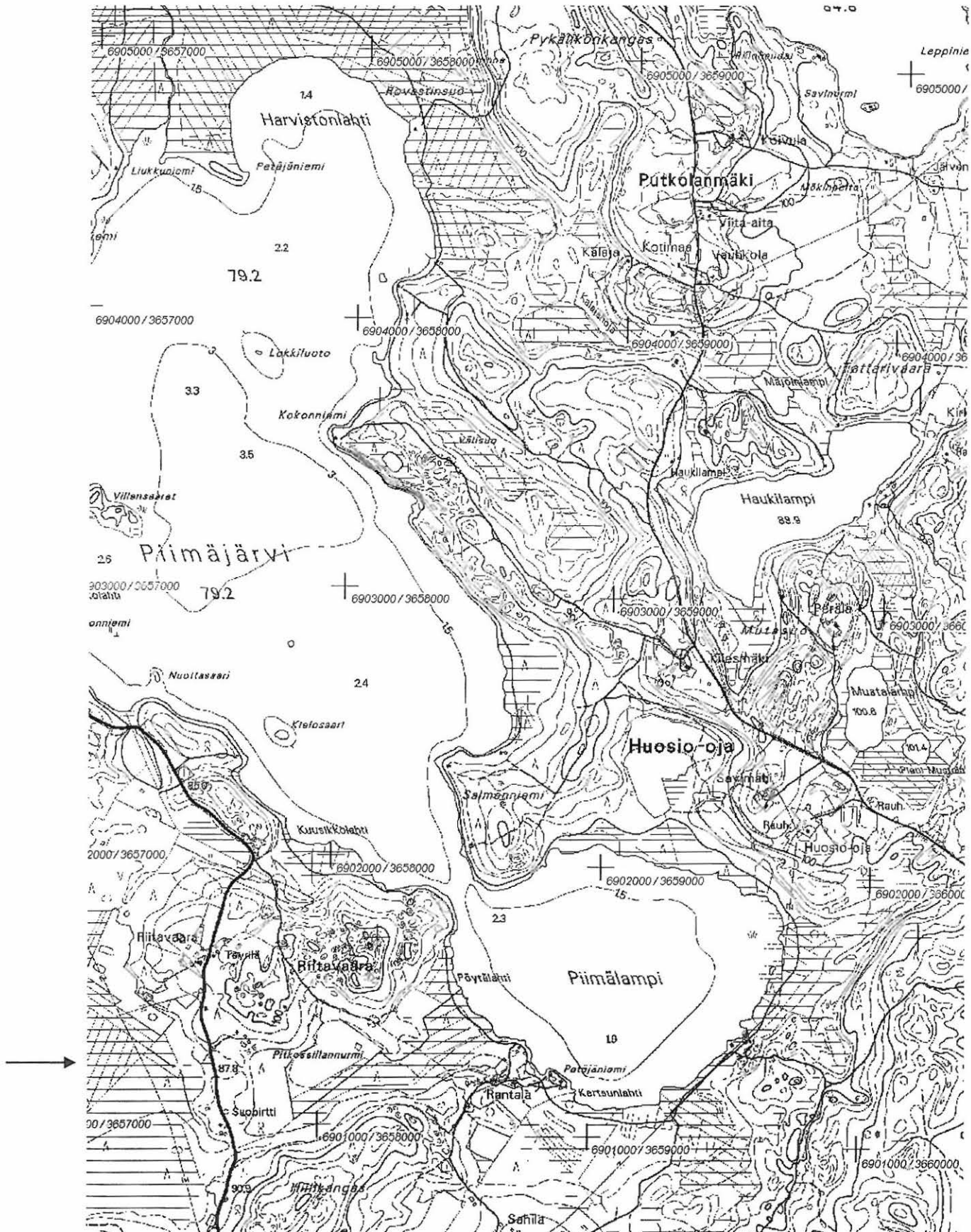
Kertomuksen liitteet:

Kartat: peruskarttaote 1:20000

Negatiivit ja kuvat (Pohjois-Karjalan museo):

Diat (Pohjois-Karjalan museon ja Museoviraston numeroinnit):

Kitee Ravinranta – historiallisen ajan löytöpaikka.



Ote peruskartasta 4232 01 TOLOSENMÄKI (1:20 000). Kohde merkitty punaisella värillä.

KITEEN INVENTOINTI
Petro Pesonen 2004



Kuva 1. Kitee Heikkilä. Asuinpaikka tasanteella. E-W.7.6.2004. (21160:565).



Kuva 2. Kitee Juurikkasalmi. Kivi, jossa on kaiverruksia. NW-SE.19.5.2004. (21160:508).



Kuva 3. Kitee Juurikkasalmi. Kaiverrukset kivessä. SE-NW.19.5.2004. (21160:510).

KITEEN INVENTOINTI

Petro Pesonen 2004



Kuva 4. Kitee Juurikkasalmi. Asuinpaikkalöytöjä kasvimaalta tien länsipuolelta. SE-NW. 19.5.2004. (21160:512).



Kuva 5. Kitee Juurikkasalmi. Vanhat löydöt pihapiiristä. SW-NE. 19.5.2004. (21160:513).



Kuva 6. Kitee Koivikko. Timo Sepänmaa kaivaa koekuoppaa keramiikan löytöpaikan tuntumassa. N-S. 22.5.2004. (21160:523).

KITEEN INVENTOINTI
Petro Pesonen 2004



*Kuva 7. Kitee Salmela. Asuinpaikka
 haavikossa. SW-NE.9.6.2004.
 (21160:571).*



*Kuva 8. Kitee Hiekanpää I. Löytöjä
 mökin itäpuolelta rinteestä. S-
 N.4.6.2004. (21160:562).*



*Kuva 9. Kitee Hiekanpää III. Yksi
 pyyntikuopista. W-E.11.6.2004.
 (21160:579).*

KITEEN INVENTOINTI

Petro Pesonen 2004



*Kuva 10. Kitee Hiekanpää III.
Pyyntikuoppia. NW-SE.11.6.2004.
(21160:580).*



*Kuva 11. Kitee Hiekanpää III.
Peräkkäisiä pyyntikuoppia. SE-
NW.11.6.2004. (21160:581).*



*Kuva 12. Kitee Lopola. Talon
pihapiiri, aitan edessä olevan pylvään
luota löytyivät Kiteen museossa olevat
keramiikan palat. E-W.2.6.2004.
(21160:548).*

KITEEN INVENTOINTI

Petro Pesonen 2004



Kuva 13. Kitee Koivurinne. Purettu talo, jonka ympäriltä löytyjä on. NW-SE.31.5.2004. (21160:540).



Kuva 14. Kitee Sarvisuo. Koivuniemen tienhaara. Tien oikealta puolelta mm. ST-keramiikkaa. SE-NW.23.5.2004. (21160:531).



Kuva 15. Kitee Kyöpelinvuori 1. Asuinpaikka kapean harjun päällä. SE-NW.23.5.2004. (21160:533).

KITEEN INVENTOINTI

Petro Pesonen 2004



*Kuva 16. Kitee Kyöpelinvuori 2.
Pyyntikuoppa järven rannalla. NE-
SW.23.5.2004. (21160:536).*



*Kuva 17. Kitee Kyöpelinvuori 3-4.
Asumuspainanne 1 lapion kohdalla.
NW-SE.23.5.2004. (21160:534).*



*Kuva 18. Kitee Kyöpelinvuori 3-4.
Asumuspainanne 1 lapion kohdalla,
taustalla Orivesi. E-W.23.5.2004.
(21160:535).*

KITEEN INVENTOINTI

Petro Pesonen 2004



*Kuva 19. Kitee Hietaniemi.
Pyyntikuoppa- ja miilukohde taustan
niemellä. N-S.24.5.2004. (21160:537).*



*Kuva 20. Kitee Kilolahti. Selvin
kohteen pyyntikuopista. E-
W.23.5.2004. (21160:532).*



*Kuva 21. Kitee Karistaja. Pöljän
saviastia hiekkakuopan reunassa. E-
W.2.6.2004. (21160:550).*

KITEEN INVENTOINTI
Petro Pesonen 2004.

Kuva 22. Kitee Karistaja. Likamaata ja hiiltä hiekkakuopan reunassa. E-W.2.6.2004. (21160:551).



Kuva 23. Kitee Karistaja. Hiekkakuopan itä- ja pohjoisreuna on "maisemoitu", panoraama.. S-N.21.6.2004. (21160:585).



Foto: Petro Pesonen

KITEEN INVENTOINTI

Petro Pesonen 2004



Kuva 24. Kitee Pääpäri 2. Asuinpaikka vajan oikealla puolella törmällä. SE-NW.19.5.2004. (21160:505).



Kuva 25. Kitee Rantala. Asuinpaikka kuvan edustan pellolla. SE-NW.19.5.2004. (21160:504).



Kuva 26. Kitee Kumpuniemensuo. T. Kinnunen kaivaa koekuoppaa ison asumuspainanteen reunalle, lounainen kohde. W-E.1.6.2004. (21160:544).

KITEEN INVENTOINTI

Petro Pesonen 2004



*Kuva 27. Kitee Kangassaari.
Rautakuonaa hiekkakuopan NW-
laidalta koekuopasta. E-W.8.6.2004.
(21160:567).*



*Kuva 28. Kitee Viilniemenkärki.
Löytöjä tienleikkauksesta. S-
N.20.5.2004. (21160:516).*



*Kuva 29. Kitee Simonniemi.
Varhaismetallikautinen asuinpaikka
laikutusalueella lähellä suon rantaa,
taustalla Hovinlampi. SE-
NW.24.5.2004.*

KITEEN INVENTOINTI

Petro Pesonen 2004



*Kuva 30. Kitee Ollilansärkät.
Asuinpaikka vanhalla Pitkäjärven
rantatörmällä. NW-SE. 7.6.2004.
(21160:566).*



*Kuva 31. Kitee Salmenmäki 2.
Asuinpaikka vanhalla rantatasanteella.
N-S. 9.6.2004. (21160:569).*

KITEEN INVENTOINTI
Petro Pesonen 2004



*Kuva 32. Kitee Salmenmäki 2.
Kiteenjärven muinaisrantaatörmä
asuinpaikan alapuolella. E-
W.9.6.2004. (21160:570).*



*Kuva 33. Kitee Riitavaara 1.
Asuinpaikka Piimäjärven rannalla,
sadetakki koekuopan kohdalla. S-
N.21.5.2004. (21160:519).*

KITEEN INVENTOINTI

Petro Pesonen 2004



*Kuva 34. Kitee Riitavaara 2.
Asuinpaikkalöytöjä metsä-
äestysalueelta kuvan etualalla. N-
S.21.5.2004. (21160:520).*



*Kuva 35. Kitee Piimäjärvenranta.
Koekuoppa 1 sadetakin kohdalla. SE-
NW.21.5.2004. (21160:521).*



*Kuva 36. Kitee Löytölampi 2.
Pyyntikuoppa 3. SW-NE.4.6.2004.
(21160:564).*

KITEEN INVENTOINTI
Petro Pesonen 2004



*Kuva 37. Kitee Tuohthaansalo 1.
 Asuinpaikka metsä-äestysalueella. SE-
 NW.22.5.2004. (21160:525).*



*Kuva 38. Kitee Tuohthaansalo 1.
 Voimakas kulttuuri-/luusilppumaa
 äestetyllä kumpareella. NE-
 SW.22.5.2004. (21160:526).*



*Kuva 39. Kitee Tuohthaansalo 2.
 Asuinpaikka kolopuun taustalla. N-
 S.22.5.2004. (21160:527).*

KITEEN INVENTOINTI

Petro Pesonen 2004



Kuva 40. Kitee Tuohtaansalo 2. Asuinpaikka kolopuun oikealla puolella. N-S.22.5.2004. (21160:528).



*Kuva 41. Kitee Välisuo. Löydöt metsä-
äestyksestä sadetakin luota. SE-
NW.21.5.2004. (21160:522).*




*Kuva 42. Kitee Tihilä. T. Kinnunen
tutkii peltomultaa kiviesineen
löytöpaikalla. E-W.9.6.2004.
(21160:568).*

Osteologinen raportti
Kitee Hiekanpää 1
P. Pesonen 2004

Inventoinnissa löydetyistä luista tunnistettiin yksi fragmentti. Tunnistamattomat fragmentit olivat isoista ja mahdollisesti keskikokoisista nisäkkäistä. Kaikki luut olivat palaneita ja hyvin säilyneitä.

- KM 34778:3 Vertebra (nikama), fragmentti, Pisces sp. (kalat)

Helsingissä 24.1.2004


Kati Salo

Osteologinen raportti
Kitee Lovonranta 2
P. Pesonen 2004

Inventoinnissa löydettyistä luista tunnistettiin kolme fragmenttia. Tunnistamattomat fragmentit olivat pääosin isoista ja keskikokoisista nisäkkäistä. Kaikki luut olivat palaneita ja hyvin säilyneitä.

KM 34794:4

Dentale (alaleuka), fragmentti, *Esox lucius* (Hauki)

Lepidotrichia (eväruoto) proximaali fragmnetti, *Esox lucius* (Hauki)

Parasphenöideum, fragmentti, *Pisces* sp. (kalat) cf. *Esox lucius* (Hauki)

Helsingissä 24.1.2004



Kati Salo

Osteologinen raportti
Kitee Salmenmäki 2
P. Pesonen 2004

Inventoinnissa löydetyistä luista tunnistettiin kolme fragmenttia. Tunnistamattomat fragmentit olivat pääosin keskikokoisista nisäkkäistä. Kaikki luut olivat palaneita ja hyvin säilyneitä.

KM 34800:4

Ossa pharygnea inferiora sin. (nieluhammas, vasen) fragmentti, Cyprinidae sp.(särkikala)

34800:6

2 kpl Costa/lepidotrichia (ruoto), fragmentti, Pisces sp. (kalat)

Helsingissä 24.1.2004



Kati Salo

Osteologinen raportti
Kitee Riitavaara 1
P. Pesonen 2004

Inventoinnissa löydettyistä luista tunnistettiin yksi fragmentti. Tunnistamattomat fragmentit olivat pääosin keskikokoisista nisäkkäistä. Kaikki luut olivat palaneita ja hyvin säilyneitä.

KM 34801:3

Talus dx. (nilkan luu), trochlea fragmentti, Lepus timidus (metsäjänis)

Helsingissä 24.1.2004



Kati Salo

Osteologinen raportti
Kitee Piimäjärvenranta
P. Pesonen 2004


Inventoinnissa löydetyistä luista tunnistettiin kolme fragmenttia. Tunnistamattomat fragmentit olivat pääosin isoista ja keskikokoisista nisäkkäistä. Kaikki luut olivat palaneita ja hyvin säilyneitä.

KM 34803:4

Suspensorium (ensimmäinen kylkiluu), proximaali fragmentti, Cyprinidae sp. (särkikala)

2 kpl Vertebra (nikäma), fragmentti, Pisces sp. (kalat)

Helsingissä 24.1.2004


Kati Salo

Osteologinen raportti
Kitee Löytölampi 1
P. Pesonen 2004

Inventoinnissa löydettyistä luista tunnistettiin yksi fragmentti. Tunnistamattomat fragmentit olivat pääosin isoista ja keskikokoisista nisäkkäistä. Kaikki luut olivat palaneita ja hyvin säilyneitä.

KM 34804:2

Vertebra (nikama), arcus fragmentti, Mammalia (nisäkäs)

Helsingissä 24.1.2004



Kati Salo

Osteologinen raportti
Kitee Tuhtaansalo 1/ Petro Pesonen 2004



Kati Salo
24. tammik. 05

Sisällys:

1. Johdanto	2
2. Materiaali	2
3. Metodit.....	2
4. Fragmenttimäärät (NISP) ja Vähimmäisyksilömäärät (MNI)	3
5. Yhteenveto ja tulkinta.....	3
6. Lähteet.....	3
7. Latina-Suomi sanasto.....	3

Liitteenä taulukko tunnistetuista luista

1. Johdanto

Tässä raportissa käsitellään Petro Pesosen inventoinnista Kiteen Tuohthaansalo 1 löytöpaikalta vuonna 2004 löydettyjä palaneita luita. Luut on luetteloitu kansallismuseonumerolla KM 34805:12.

2. Materiaali

Materiaalista tunnistettiin yhteensä 15 fragmenttia. Lisäksi materiaalissa oli yksi mahdollisesti työstetty luunpala.

Nisäkkäiden luista tunnistettiin yksi peuran/poron (*Rangnifer tarandus*) luu sekä yksi tarkemmin määrittämättömän nisäkkään luufragmentti.

Kaloista eniten tunnistettiin hauen (*Esox lucius*) luita 5 kpl. Ahven (*Perca fluviatilis*) tunnistettiin yhdestä fragmentista, lisäksi aineistossa oli yksi ahvenkalojen (*Percidae* sp.) nikama (*Vertebra*). Särkikaloja (*Cyprinidae* sp.) tunnistettiin kaksi luufragmenttia. Lisäksi neljä tarkemmin määrittämättömän kalan (*Pisces* sp.) nikamafragmenttia (*Vertebra*) tunnistettiin.

Kaikki luut olivat palaneita ja hyvin säilyneitä.

3. Menetimet

Luut tunnistettiin anatomisesti ja määritettiin kummalta puolelta luustoa ne ovat. Apuna käytettiin eläinmuseon osteologisia vertailukokoelmia ja osteologista kirjallisuutta (Lepiksaar 1981-3). Luun osa josta fragmentti on pyrittiin mainitsemaan. Anatomiset osat määritettiin lajilleen niin tarkkaan kuin oli mahdollista. Fragmenttimäärät (NISP) on mainittu raportissa. Vähimmäisyksilömäärä (MNI) pohjautuu anatomisten osien vähimmäismäärään (MNE). Fragmenttimääristä ja vähimmäisyksilömääristä on yhteenveto taulukossa 1.

Merkit luun työstöjäljistä huomioitiin.

4. Fragmenttimäärät (NISP) ja Vähimmäisyksilömäärät (MNI)

Taulukossa 1 on esitetty eri eläinlajien osuus fragmenttimäärän (NISP) ja vähimmäisyksilömäärän (MNI) mukaan.

Eläinlaji	NISP	MNI
Rangnifer tarandus (peura/poro)	1	1
Mammalia (nisäkäs)	1	
Esox lucius (hauki)	5	2
Perca fluviatilis (ahven)	1	1
Percidae sp. (ahvenkalat)	1	
Cyprinidae sp. (särkikalat)	2	
Pisces sp. (kalat)	4	

5. Yhteenveto ja tulkinta

Nisäkkäistä pystyttiin lajilleen tunnistamaan ainoastaan peuran/poron (*Rangnifer tarandus*) luu. Kaloista tunnistettiin lajilleen hauki (*Esox lucius*) ja ahven (*Perca fluviatilis*). Lisäksi aineistossa on särkikalan (*Cyprinidae* sp.) luita. Aineistossa on vähintään kaksi haukea.

Joukossa oli myös yksi mahdollisesti työstetty luufragmentti.

6. Lähteet

Painamattomat lähteet:

Lepiksaar, J. (1981-3): *Osteologia 1: Pisces*, kurssimoniste, Göteborg

7. Latina-Suomi sanasto

Anterior	Etumainen vrt. posterior
Cyprinidae sp.	Särkikalat
Dentale	Kalan alaleuka
Dexter	Oikea
Distaali	Kauempana kehon keskilinjasta vrt. proximaali
Esox Lucius	Hauki
Mammalia	Nisäkäs
Mandibula	Alaleuka
MNI	Vähimmäisyksilömäärä (Minimum Number of Individuals)
NISP	Fragmenttimäärä (Number of identified species)
Perca fluviatilis	Ahven
Percidae sp.	Ahvenkalat
Phalang	Sormiluu

Pisces sp.	Kalat
Posterior	Takimainen vrt. anterior
Proximaali	Lähempänä kehon keskilinjaa vrt. distaali
Rangnifer tarandus	Peura/poro
Sesamoideum	Seesamluu
Sinister	Vasen
Vertebra	Selkänikama

Kpl	Luu	Luun osa	Laji	Muuta
1	Sesamoideum	fragmentti	Rangnifer tarandus (peura/poro)	
1	Vertebra	fragmentti	Mammalia (nisäkäs)	
1	Dentale sinister	anterior fragmentti	Esox lucius (hauki)	
1	Dentale et dens	fragmentti	Esox lucius (hauki)	
2	Articulare sinister	facies articularis frag.	Esox lucius (hauki)	
1	Vertebra	kokonainen	Esox lucius (hauki)	
1	Epihyale sinister	fragmentti	Perca fluviatilis (ahven)	
1	Vertebra	kokonainen	Percidae sp. (ahvenkalat)	
1	Maxillare dexter	caput fragmentti	Cyprinidae sp. (särkikalat)	
1	Vertebra	fragmentti	Cyprinidae sp. (särkikalat)	
1	Vertebra	kokonainen	Pisces sp. (kalat)	
3	Vertebra	fragmentti	Pisces sp. (kalat)	
1				lyösty?

HELSINGIN YLIOPISTON
AJOITUSLABORATORIO
PL 64, (Gustaf Hällströminkatu 2)
00014 Helsingin yliopisto
Puh. 191 50740

Pohjois-Karjalan museo
Torikatu 21 C
80100 Joensuu

AJOITUSTULOS

Lab. no.	Näyte	$\delta^{13}\text{C}$	Ikä (BP)
Hela-1016	Kitee, Löytölampi, 1 (KM 34804;2)	-26,8	7080 \pm 50
Hela-1017	Kitee, Hiekanpää 1 (KM 34778;3)	-28,5	5240 \pm 40

Tulos on ilmoitettu vuosina vuodesta 1950 AD lukien ja perustuu ^{14}C :n puoliintumisaikaan 5568 vuotta. Epätarkkuuteen ($\pm 1 \sigma$) sisältyvät näytteen mittauksista ja tarpeellisista vertailu-mittauksista aiheutuvat tilastolliset virheet. $\delta^{13}\text{C}$ arvo on annettu promilleina suhteessa VPDB standardiin. Jos $\delta^{13}\text{C}$ arvo on ilmoitettu on annettu ikä korjattu isotooppifraktioitumiselle vastaamaan $\delta^{13}\text{C}$ arvoa -25 ‰.

Helsingissä 6.4.2005


Högne Jungner