

Arkeol. os. 109/26.3.1999

M

KOKEMÄKI

perusinventointi 1998

Nina Strandberg

näköyf. 26.3.1999/1

SISÄLLYS

1. JOHDANTO	2
2. KOHDELUETTELO	4
3. KOHDEKUVAUKSET	15
4.1 Kiinteät muinaisjännökset	15
4.2 Muut tarkastetut kohteet	116
4. IRTOLÖYDÖT	120
4.1 Kivikauden irtolöydöt	120
4.2 Pronssikauden irtolöydöt	128
4.3 Rautakauden irtolöydöt	129
NEGATIIVILUETTELO	131
DIALUETTELO	134
KUVATAULUT	135
LIITE 1 Peruskartta 1134 12 Kokemäki. 1:20 000.	162
LIITE 2 Kohdekartta 1:50 000	163

1. JOHDANTO

Kokemäen kaupungin alueelta ensimmäiset rautakautiset löydöt ovat vuodelta 1859 Kalvonmäen kalmistosta ja kivikautinen löytö 1859 Kokemäen kirkonkylän alueelta. Viimeisin koko silloisen Kokemäen pitäjän inventointi on tehty 1946 Esko Sarasmon toimesta. Sarasmon inventoinnin jälkeen Kokemäkeen on liitetty Kauvatsa, johon kuuluvat mm. Lievikosken, Piilijoenmaan ja Piitanon kylät, joista on runsaasti kivikautisia irtolöytöjä. Turun yliopiston arkeologian oppiaineen Lounais-Suomen rannikon varhaismetallikauden hautarauniot - projektin yhteydessä Kokemäen varhaismetallikautisina pidetyt rökkiöt on tarkastettu 1986.

Inventointinnin maastotyö suoritettiin 1.9-30.9.1998. Raportin kirjoittamiseen oli aikaa 2 kk, 1.12.1998-31.1.1999. Maastotyön tein pääasiallisesti yksin, 17.9 Satakunnan museon arkeologi Tiina Jäkärä oli mukana kohteitten tarkastuksessa ja 22.9 Kokemäenjoen saarten tarkastuksessa olivat mukana Museoviraston muinaisjäännösten hoitoyksikön Satakunnan aluesuunnittelija Leena Koivisto ja Kokemäen kulttuurisihteeri Eeva-Liisa Högman, veneenkuljettajana oli Juha Laukamo Kokemäeltä ja käytössä ollut vene oli Kokemäen urheilusukeltajilta. Kokemäen inventointi on Museoviraston oma inventointi ja sen suorittamiseen oli varattu 75 000 mk.

Vuoden 1998 inventointi oli kaupungin perusinventointi eli entuudestaan tunnettujen muinaisjäännösten sijainnin ja kunnan tarkastus. Tämän lisäksi tarkastin joitain ilmoitettuja kohteita ja ajan salliessa irtolöytökohteita, joiden löytöpaikka oli tiedossa.

Kokemäen kaupungin alueelta on Museoviraston muinaisjäännösrekisterissä 72 kohdetta, joista kohteet 5 Pukkala rautakautinen kalmisto?, 6. Hakala kivikautinen hauta?, 21. Sonnila kivikautinen asuinpaikka?, 40. Linnamäki muinaislinna?, 45. Linnainmaa muinaislinna? ja 46. Linnankallio muinaislinna? on poistettu, koska ne eivät ole muinaisjäännöksiä, mutta niiden Satakuntaliiton Satakunnan kiinteät muinaisjäännökset luettelossa olleet numerot on säilytetty. Samoin kohde 41. Aronnokka, kivikautinen asuinpaikka säilyttää numeronsa, vaikka kohde kuuluu nykyään Harjavaltaan, kohde Harjavalta 32. Edellämäinittuja kohteita ei ole käsitelty tässä raportissa lainkaan. Kohteet 51-54 on yhdistetty kohteeseen 50 Kraviojankangas (Ent. Ylistaro Tolvanmaa). III-luokan kohteita oli kuusi. Kohteet ovat samassa juoksevassa numerojärjestyksessä kuin mj-rekisterissä, rekisterin numerointi taas perustuu 1972 ja 1994 Satakuntaliiton muinaisjäännösluetteloon. Entuudestaan tuntemattomia kohteita löytyi vain yksi epävarma kohde, mutta yksittäisen muinaisjäännöksen sijaintitiedot korjautuivat useissa tapauksissa ja yksittäisten muinaisjäännösten lukumäärä saattoi muuttua joissain muinaisjäännösryhmissä.

Kivikautisia irtolöytökohteita Kokemäellä oli 262. Pronssikautisia irtolöytöjä on neljä ja niihin kuuluvat Napparin ja Kuoppalan kätkölöydöt ja rautakautisia irtolöytöjä oli 32. Kivikautisista löydöistä suuri osa on vailla tarkempia löytötietoja, ne on mainittu viimeisinä luettelossa kivikautisista irtolöydöistä. Koordinaatit ovat yleensä joko lappuluettelossa ilmoitettuun taloon tai löytöpaikan kuvauksen perusteella arvioituun kohtaan, joissain on mainittu pelkästään ruudun koordinaatti.

Sekä kohdeluettelossa että kohdekuvauksessa oikeassa reunassa oleva numerosarja on sama kuin muinaisjäännösrekisterissä. Irtolöydöt on luetteloitu peruskarttalehden mukaan siten, että pöytälehden sisään jäävät kylät ovat aakkosjärjestyksessä.

Kokemäki on tasaista aluetta. Kokemäenjoki jakaa kaupungin joen etelä- ja länsipuolella kuivaksi, joiltain osin soistuneeksi hiekkakankaaksi, Salpausselän liepeet ulottuvat sinne. Joen pohjoispuolella Satakunnan selänne alkaa Säpilänniemen vierestä jatkuen suurinpiirtein Kullalle vievän tien linjaa noudattaen pohjoiseen. Kokemäenjoen pohjoispuoli on kivikkoisempaa ja kosteampaa ja lisäksi siellä on pitkiä kallioharjanteita lähinnä pohjois-etelä -suunnassa. Koke-

mäenjoen itäpuolella on suuri Ronkasuo Huittisten rajalla. Köyliön rajalla on Koomansuo ja keskellä kaupunkia Orjapaadenkallioiden länsipuolella on Harjusuo, joka on kuivattu. Kokemäenjoki on virrannut kivikaudella Säpilänniemestä suoraan pohjoiseen, Häyhtiön kivikautisen asuinpaikan kohdalla on ollut koski. Rautakaudella joki on virrannut samassa uomassa kuin nykyisin, vedenpinta on tosin ollut matalammalla, mm. Kalvonmäki ja Pajamäki ovat olleet niemiä ja Äimälän Linnaluodolle on päässyt kävelemällä. Kolsin voimalaitoksen pato on nostanut vedenpintaa.

Ilmat suosivat inventointia, syyskuun alussa oli lämmintä ja aurinko paistoi joskus liiankin kirkkaana haitaten valokuvaamista, mm. kohteesta 2 ei onnistunut yksikään valokuva. Loppukuussa ilmat viilenivät mutta sade ei haitannut missään vaiheessa. Havaintomahdollisuudet kohteissa vaihtelivat suuresti. Toiset kohteet olivat avoimia, toiset niin tiheästi vesakoituneita, pusikoituneita tai niin tiheässä metsässä, että esim. röykkiön löytyminen oli todellisen etsinnän takana. Paksu karhunsammal ja heinikko haittasivat joissain kohteissa, mm. kohde 44 Häyhtiönmaa, havainnointia. Kesä 1998 oli ollut runsassateinen ja kylmä. Sen johdosta sadonkorjuu ja peltojen muokkaus oli myös myöhässä, useita peltoja ei oltu kynnetty vielä syyskuun lopussakaan, mikä haittasi ja pahimmillaan esti peltoasuinpaikkojen ja irtolöytökohteitten tarkastuksen.

Inventointiraportin perässä on liitteenä 1 maastokartta 1134 12 Kokemäki, johon on merkitty kaikki ne kohteet, jotka sijaitsevat ko. peruskartan alueella. Muista kohteista on heti kohdekuvausten jälkeen perus- tai maastokarttakopio, jos kohteet mahtuvat samalle kopiolehdelle, ne tulevat näitten kohdekuvausten jälkeen.

Helsingissä 26.3.1999

Nino Strandberg

2. KOHDELUETTELO

- 1. Kokemäki Kalvonmäki** **271 01 0001**
 Peruskartta: 1134 09 PEIPOHJA
 Koordinaatit: $x = 6798\ 56-61$, $y = 1566\ 13-20$, $z = 28-30$
 Rautakautinen ruumiskalmisto Kokemäenjoen saarella. II
 Tutkimukset: Inv. K. Killinen 1877 (SMYA II), inv. Esko Sarasmo 1946,
 tark. Tuula Heikkurinen-Montell ja Tuukka Talvio 1992, kohdetta ei tark.
 1998 inventoinnissa
 Löydöt: KM 344, KM 1763, KM 1875, KM 3993:16, KM 4448,
 Rahakammio 92082
- 2. Kokemäki Forsbynmäki eli Hiidenniemi** **271 01 0002**
 Peruskartta: 1134 09 PEIPOHJA
 Koordinaatit: $x = 6796\ 85-97$, $y = 1569\ 58-78$, $z = 28-30$
 Rautakautinen røykkiökalmisto Kokemäenjoen niemellä. II.
 Tutkimukset: Inv. K. Killinen 1877 (SMYA II), kaiv. Theodor Schvindt 1901,
 tark. Anna-Liisa Hirviluoto 1971, inv. Nina Strandberg 1998.
 Löydöt: KM 3988:27-34, KM 20599; keramiikkaa
- 3. Kokemäki Järilä** **271 01 0003**
 Peruskartta: 1134 09 PEIPOHJA
 Koordinaatit: $x = 6797\ 86-91$, $y = 1561\ 84-1562\ 01$, $z = 45-47,5$
 Kaksi kivirøykkiötä Huovintie itäpuolella mäntykan-
 kaalla. II.
 Tutkimukset: Ilmoitus Unto Salo 1964, Arkeol. os. top. ark 23.11.1964,
 tark. Anna-Liisa Hirviluoto 1968, inv. Turun yliopisto 1986,
 inv. Nina Strandberg 1998.
- 4. Kokemäki Kylä-Vehkan metsäpalsta (Hiitteenkiukaanmäki)** **271 01 0004**
 Peruskartta: 1134 09 PEIPOHJA
 Koordinaatit: $x = 6797\ 70$, $y = 1560\ 52-66$, $z = 42,5$
 Hiidenkiuas ja kivirøykkiö mäntykankaalla lähellä Harjavallan etelärajaa.
 I/II.
 Tutkimukset: Inv. Esko Sarasmo 1949, tark. Anna-Liisa Hirviluoto 1969, inv. Turun
 yliopisto 1986, inv. Nina Strandberg 1998.
- 7. Kokemäki Rudanko** **271 01 0007**
 Peruskartta: 1134 12 KOKEMÄKI
 Koordinaatit: $x = 6795\ 70-79$, $y = 1577\ 07-06$, $z = 50$
 Ajoittamaton kivirøykkiö kallion länsireunalla ja uusi kivirøykkiö saman
 kallion eteläpäässä. II.
 Tutkimukset: Inv. Esko Sarasmo 1946, inv. Nina Strandberg 1998.
- 8. Kokemäki Potin saha** **271 01 0008**
 Peruskartta: 1134 12 KOKEMÄKI
 Koordinaatit: $x = 6797\ 88$, $y = 1574\ 69$, $z = 34-35$
 Rautakautinen ruumiskalmisto Kokemäenjoen rannalla, tuhoutunut. III.
 Tutkimukset: Inv. Esko Sarasmo 1946, inv. Nina Strandberg 1998.
 Löydöt: KM 11633

- 9. Kokemäki Pajamäki** (nyk. Pajasaari) **271 01 0009**
 Peruskartta: 1134 12 KOKEMÄKI
 Koordinaatit: x = 6797 32, y = 1574 62, z = 43-45
 Rautakautinen röykkiökalmisto Kokemäenjoen saarella. I.
 Tutkimukset: Tark. Nils Cleve 1934, tark. Ella Kivikoski 1935, inv. Esko Sarasmo 1946, inv. Nina Strandberg 1998.
 Löydöt: KM 9778, KM 10020, KM 11540, Kokemäen museossa kaksi keihäänkärkeä.
- 10. Kokemäki Linnaluoto** **271 01 0010**
 Peruskartta: 1134 12 KOKEMÄKI
 Koordinaatit: x = 6797 30, y = 1574 45, z = 43-45
 Rautakautinen ruumiskalmisto ja muinaislinna Kokemäenjoen saarella. I.
 Tutkimukset: Kaiv. Hjalmar Appelgren-Kivalo 1886, tark. Nils Cleve 1934, tark. Ella Kivikoski 1935, inv. Esko Sarasmo 1946, kaiv. Aino Nissinaho 1981, kaiv. Aino Nissinaho 1982, inv. Nina Strandberg 1998.
 Löydöt: KM 2501:7-24, TYA 198, TYA 215, HäM 1179
- 11. Kokemäki Yli-Potila** **271 01 0011**
 Peruskartta: 1134 12 KOKEMÄKI
 Koordinaatit: x = 6798 41, y = 1573 50, z = 44
 Röykkiö kallion päällä lakkautetun koulun pihan eteläpuolella. II.
 Tutkimukset: Inv. Esko Sarasmo 1946, inv. Turun yliopisto 1986, inv. Nina Strandberg 1998.
- 12. Kokemäki Suviportin kangas** (nyk. Suviportinkallio) **271 01 0012**
 Peruskartta: 1134 12 KOKEMÄKI
 Koordinaatit: x = 6798 85, y = 1573 61, z = 60-62
 Inventoinissa 1998 havaittiin kaksi röykkiötä pohjois-etelä suuntaisen kallion pohjoiskärjen länsipuolella. I.
 Tutkimukset: Inv. Esko Sarasmo 1946, tark. Unto Salo 1959, inv. Turun yliopisto 1986, inv. Nina Strandberg 1998.
- 13. Kokemäki Köönikänmäki** **271 01 0013**
 Peruskartta: 1134 12 KOKEMÄKI
 Koordinaatit: x = 6795 75-90, y = 1573 80- 1574 02, z = 41-50
 Rautakautinen muinaisjäännösryhmä, johon kuuluu 22 hautaröykkiötä ja kuppikiviä Hassalanniemen länsipuolella, peltojen keskellä olevalla laidunmäellä. I.
 Aiemmat tiedot: Inv. K. Killinen (SMYA II), kaiv. J. R. Aspelin 1885, kaiv. Alfred Hackman 1897, kaiv. H.J. Heikel 1901, kaiv. Th. Schvindt 1901, tark. Juhani Rinne 1905, inv. Esko Sarasmo 1946, tark. Anna-Liisa Hirviluoto 1963, tark. Tuula Heikkurinen 1983, inv. Nina Strandberg 1998.
 Löydöt: KM 345, KM 2388, KM 3441:1-36, KM 3892:1 (hautarauniosta otetusta mullasta), KM 3988:1-26, KM 3993:1-16, KM 4569
- 14. Kokemäki Leikkimäki** **271 01 0014**
 Peruskartta: 1134 12 KOKEMÄKI
 Koordinaatit: x = 6795 34-45, y = 1574 00-14, z = 40
 Muinaisjäännösryhmä, johon kuuluu polttokenttäkalmisto, 2 röykkiötä, 2 kuppikiveä ja 1 kuppikallio kahdella pellon keskellä olevalla kalliomäellä

Tutkimukset: Kokemäenjoen itäpuolella Hassalanniemen länsiosassa. I.
Inv. Esko Sarasmo 1946, tark. Anna-Liisa Hirviluoto 1962, kaiv. Esa Laukkanen 1983, tark. Tuula Heikkurinen 1983, kaiv. Esa Laukkanen 1984, kaiv. Minna Korolainen 1985, kaiv. Anna-Maija Kolehmainen 1986, hoito Leena Koivisto 1998, inv. Nina Strandberg 1998.

Löydöt: KM 1174, KM 1376-82, KM 2001, KM 2294, KM 3377, KM 3392:8, KM 3993:17-20, KM 15862, TYA 224, TYA 250, TYA 288, TYA 346

15. Kokemäki Perävainionmäki 271 01 0015

Peruskartta: 1134 12 KOKEMÄKI
Koordinaatit: $x = 6796\ 30-46$, $y = 1573\ 42-51$, $z = 40-45$
Seitsemän hautaröykkiötä ja röykkiöidea alla ja välissä ollut kivikautinen kulttuurikerros sijaitsevat peltojen keskellä kallioisella mäellä. I.

Tutkimukset: Tark. Unto Salo 1961, kaiv. Unto Salo 1969, kaiv. Unto Salo 1970, kaiv. Unto Salo 1971, kaiv. Paula Purhonen 1980, hoito Teija Tiitinen 1984, tark. Tuula Heikkurinen-Montell 1992, inv. Nina Strandberg 1998.

Löydöt: KM 20874, SatM 17824:1-820

16. Kokemäki Pispä 271 01 0016

Peruskartta: 1134 12 KOKEMÄKI
Koordinaatit: $x = 6798\ 48-65$, $y = 1566\ 17-47$, $z = 28-30$
Kivikautinen asuinpaikka, joka jatkuu n. puolen kilometrin vyöhykkeenä pohjois-etelä -suunnassa Hurun tilan maalta yli Ryömän tilan piha-alueen. I.

Tutkimukset: Kaiv. Ville Luho 1955, kaiv. Ville Luho 1960, kaiv. Ville Luho 1961, kaiv. Leena Ruonavaara 1989, inv. Nina Strandberg 1998.

Löydöt: SatM 8814, KM 12677, KM 13692, KM 13786, KM 14158, KM 14822, KM 14957, KM 15168, KM 25324, Kokemäen Museossa säilytettäviä asuinpaikkalöytöjä

17. Kokemäki Satakunnan peruna Oy:n tehdastontti 271 01 0017

Peruskartta: 1134 12 KOKEMÄKI
Koordinaatit: $x = 6798\ 48-65$, $y = 1566\ 17-47$, $z = 28-30$
Tehdasrakennuksesta 10 m etelään on löytynyt kaksi keihäänkärkeä tuhkan ja hiilensekaisesta maasta kivikkoiselta kumpareelta. III.

Tutkimukset: Inv. Esko Sarasmo 1946, inv. Nina Strandberg 1998.

Löydöt: KM 11384 (kaksi keihäänkärkeä)

18. Kokemäki Malmi 271 01 0018

Peruskartta: 1134 12 KOKEMÄKI
Koordinaatit: $x = 6794\ 86-97$, $y = 1563\ 74-90$, $z = 33-34$
Malmin talon länsipuolisilta pelloilta ja pihamaalta löytynyt pääasiassa kiviesineitä. II.

Tutkimukset: Tark. J. Ailio 1921, inv. Esko Sarasmo 1946, inv. Nina Strandberg 1998.

Löydöt: SatM 10224-10235

19. Kokemäki Teljä 271 01 0019

Peruskartta: 1134 12 KOKEMÄKI
Koordinaatit: $x = 6794\ 80-6795\ 14$, $y = 1573\ 50-95$, $z = 30-35$
Teljän kaupungin paikka Satakunnantien molemmilla puolilla pellolla ja Pyhän Henrikin kappeli Kokemäenjoen rannalla. I.

Tutkimukset: Inv. Esko Sarasmo 1946, tark. Unto Salo 1960, inv. Nina Strandbrg 1998.

- 20. Kokemäki Mäkelä** **271 01 0020**
 Peruskartta: 1134 12 KOKEMÄKI
 Koordinaatit: $x = 6795\ 04, y = 1575\ 17, z = 45$
 Röykkiö sijaitsee Satakunnantien ja rautatien välissä moreeniharjanteella, sen halkaisija on n. 5-6 m. II.
 Tutkimukset: Tark. Unto Salo 1960, inv. Nina Strandberg 1998
- 22. Kokemäki Suorannmäki** **271 01 0022**
 Peruskartta: 1134 12 KOKEMÄKI
 Koordinaatit: $x = 6794\ 74, y = 1575\ 16, z = 42$
 Tien ja sähkölinjan rakentamisen yhteydessä tuhoutuneita röykkiöitä. III.
 Tutkimukset: Tark. Juhani Rinne 1905, inv. Esko Sarasmo 1946, inv. Turun yliopisto 1986, kohdetta ei tark. 1998.
- 23. Kokemäki Kärjämäki** **271 01 0023**
 Peruskartta: 1134 12 KOKEMÄKI
 Koordinaatit: $x = 6795\ 55, y = 1572\ 48, z = 30-35$
 Kalmisto ja tuomarinympyrä sijaitsevat lyhyellä niemellä Kokemäenjoen pohjoisrannalla. Tuomarinympyrä on koottu uudestaan rantamäelle jokirantaan heitetyistä kivistä. I.
 Tutkimukset: Inv. K. Killinen 1877 (SMYA II), tark. J.R. Aspelin 1885, tark. Th. Schvindt 1901, tark. Arne Mikael Tallgren 1906, inv. Esko Sarkamo 1946, inv. Nina Strandberg 1998.
 Löydöt: KM 3988:43-48, SatM (Porin museo) 5513
- 24. Kokemäki Ylivuoltee** **271 01 0024**
 Peruskartta: 1134 12 KOKEMÄKI
 Koordinaatit: $x = 6795\ 51, y = 1572\ 19, z = 30-37$
 Kalmisto sijaitsee Kokemäen pohjoisrannalla Uuden sillan länsipuolella piha- ja puutarhamaalla. II.
 Tutkimukset: Tark. J.R. Aspelin 1885, tark. Helmer Salmo 1927, inv. Esko Sarasmo 1946, inv. Nina Strandberg 1998
 Löydöt: KM 8838:1-25, SatM 11810
- 25. Kokemäki Riihimäki** **271 01 0025**
 Peruskartta: 1134 12 KOKEMÄKI
 Koordinaatit: $x = 6795\ 82, y = 1572\ 04, z = 28-30$
 Polttohauta sijaitsee Kokemäenjoen pohjoisrannalla mäennyppylällä Vanhainkotiä vastapäätä. II.
 Tutkimukset: Tark. J.R. Ailio 1985, inv. Esko Sarasmo 1946, inv. Nina Strandberg 1998.
 Löydöt: KM 2377
- 26. Kokemäki Myllymäki (Pusso)** **271 01 0026**
 Peruskartta: 1134 12 KOKEMÄKI
 Koordinaatit: $x = 6795\ 82, y = 1573\ 16, z = 40$
 Röykkiökalmisto on sijainnut Pusson mäen etelälaidalla. Kalmisto lienee tuhoutunut jo ennen vuotta 1946. III.
 Aiemmat tiedot: Kaiv. Julius Ailio 1921, tark. Nils Cleve 1934, inv. Esko Sarasmo 1946, inv. Nina Strandberg 1998.
 Löydöt: KM 7980, SatM 10711, SatM 10877-78, HämM 1243:4-5

- 27. Kokemäki Maamieskoulu 1** **271 01 0027**
 Peruskartta: 1134 12 KOKEMÄKI
 Koordinaatit: $x = 6796\ 80$, $y = 1572\ 38$, $z = n. 40$
 Huittisten ammatti- ja yrittäjäoppilaitoksen piha- ja puutarha-alueella on mahdollisesti kalmistoa jäljellä. II.
 Tutkimukset: Kaiv. M. Kampman (Kenttämaa) 1924-25, inv. Esko Sarasmo 1946, kaiv. Anne Vikkula 1983, inv. Nina Strandberg 1998.
 Löydöt: KM 8338:1-26, KM 8595:1-10, KM 8607:1-12, KM 9002:1-2, KM 21628, HämM 1200:48, HämM1205:12, HämM 1243:7, HämM 1299:3-4
- 28. Kokemäki Myllymäki** **271 01 0028**
 Peruskartta: 1134 12 KOKEMÄKI
 Koordinaatit: $x = 6797\ 06$, $y = 1572\ 79$, $z = 39$
 Myllymäki on ollut korkea, loivakärkinen niemeke Kokemäenjoen Peringinkosken länsirannalla. Mäen laella on ollut ns. erillisiä palopilkkuhautoja. III.
 Tutkimukset: Kaiv. J.R. Aspelin 1894, kaiv. Th. Schvindt 1901, kaiv. A. Hackman 1909, inv. Esko Sarasmo 1946, inv. Nina Strandberg 1998.
 Löydöt: KM 2974:1-24, KM 2993:1-45, KM 2998:18, KM 3175, KM 3988:35-42, KM 5355, KM 5578:1-27, KM 11418:1-12
- 29. Kokemäki Kirkkovainio** **271 01 0029**
 Peruskartta: 1134 12 KOKEMÄKI
 Koordinaatit: $x = 6797\ 22$, $y = 1572\ 46$, $z = 39$
 Viljelemättömästä kivikumpareesta on löytynyt mm. kilvenkupura, keihäänkärki ja rautainen solki. Nykyään alue on peltona. III.
 Tutkimukset: Kaiv. Alfred Hackman 1910, inv. Esko Sarasmo 1946
 Löydöt: KM 5578:28-38, KM 5903:2
- 30. Kokemäki Maamieskoulu 2** **271 01 0030**
 Peruskartta: 1134 12 KOKEMÄKI
 Koordinaatit: $x = 6796\ 68$, $y = 1572\ 60$, $z = 35$
 $5 \times 5 \times 0,5$ m:n röykkiö sijaitsee joenrantaniityllä Kolsin voimalaa vastapäätä joen itärannalla. II.
 Tutkimukset: Inv. Esko Sarasmo 1946, inv. Turun yliopisto 1986, inv. Nina Strandberg 1998
- 31. Kokemäki Kalomäki 1** **271 01 0031**
 Peruskartta: 1134 12 KOKEMÄKI
 Koordinaatit: $x = 6797\ 56$, $y = 1572\ 24$, $z = 40$
 Rautakautinen polttohauta, joka on sijainnut hietikkokumpareella. Löydöt ovat mäen eteläsyryltä. Nykyään löytökohta on peltoa. III.
 Tutkimukset: Kaiv. A. Äyräpää 1916, tark. Julius Ailio 1921, inv. Esko Sarasmo 1946, inv. Nina Strandberg 1988.
 Löydöt: KM 2065:102, KM 7111:2-3
- 32. Kokemäki Kalomäki 2** **271 01 0032**
 Peruskartta: 1134 12 KOKEMÄKI
 Koordinaatit: $x = 6797\ 61$, $y = 1572\ 24$, $z = 39$
 Esineitten löytökohta on ollut matalahko kumpare peltojen keskellä, nykyään alue on melko tasaista peltoa. III.

Tutkimukset: Kaiv. A. Äyräpää 1916, inv. Esko Sarasmo 1946, inv. Nina Strandberg 1998.
Löydöt: KM 2056:57, KM 2065:100, KM 6504

33. Kokemäki Hyyti **271 01 0033**

Peruskartta: 1134 12 KOKEMÄKI
Koordinaatit: $x = 6797\ 87-98$, $y = 1572\ 23-26$, $z = 43-45$
Kuusi röykkiötä talojen pihoilla. II.
Tutkimukset: Inv. Esko Sarasmo 1946, koekaiv. Matti Bergström 1986, inv. Nina Strandberg 1998.

34. Kokemäki Suominen **271 01 0034**

Peruskartta: 1134 12 KOKEMÄKI
Koordinaatit: $x = 6799\ 76$, $y = 1571\ 28$, $z = 43$
Halkaisijaltaan n. 5 m oleva kumpumainen rökkiö metsässä. II.
Tutkimukset: Inv. Esko Sarasmo 1946, inv. Turun yliopisto 1986, inv. Nina Strandberg 1998.

35. Kokemäki Lehtimäki **271 01 0035**

Peruskartta: 1134 12 KOKEMÄKI
Koordinaatit: $x = 6797\ 21$, $y = 1571\ 84$, $z = 45$
Uhrilähde sijaitsee Orjapaadenkallion itäpuolella peltojen keskellä olevan metsäsaarekkeen itälaidalla. Lähde on $1 \times 0,65 \times 0,80$ m:n kokoinen ja suorakaiteen muotoinen. I.
Tutkimukset: Tark. Ella Kivikoski 1935, inv. Esko Sarasmo 1946, inv. Nina Strandberg 1998.

36. Kokemäki Orjapaadenkallio **271 01 0036**

Peruskartta: 1134 12 KOKEMÄKI
Koordinaatit: $x = 6797\ 21$, $y = 1571\ 62$, $z = 60-65$
Hiidenkiukaan jäännös sijaitsee Orjapaadenkallion korkeimmalla kohdalla. Se on $18,5 \times 19,5 \times 0,10-0,45$ m:n kokoinen. Röykkiössä on paasiarkku primaarihautauksineen ja neljä perifeeristä sekundaarista polttohautausta. I.
Tutkimukset: Inv. Th. Svindt 1901, inv. Esko Sarasmo 1946, kaiv. Tapani Tuovinen/Turun yliopisto 1980, hoito Leena Koivisto 1998, inv. Nina Strandberg 1998.
Löydöt: TYA 172:1-36

37. Kokemäki Linnaluoto (Äimälä) **271 01 0037**

Peruskartta: 1134 12 KOKEMÄKI
Koordinaatit: $x = 6796\ 86-96$, $y = 1570\ 00-12$, $z = 29-35$
Linnaluodolla on sanottu olevan puu- ja tiilirakennusten jäänteitä ja sen keskiosassa multavallin ja vallin koillispuolella vallihaudan. Tiheän kasvillisuuden takia edellämaintuista asioista ainoastaan vallihauta oli näkyvissä. I.
Tutkimukset: Inv. K. Killinen 1877 (SMYA II), inv. Esko Sarasmo 1946, inv. Nina Strandberg 1998.

38. Kokemäki Leikkimäki (Äimälä) 271 01 0038

Peruskartta: 1134 12 KOKEMÄKI ja 1134 09 PEIPOHJA
 Koordinaatit: $x = 6798\ 48-65$, $y = 1566\ 17-47$, $z = 28-30$
 Hautaröykkiö sijaitsee Äimälän talon ulkorakennuksen pohjoispuolella ja on 8×6 m:n kokoinen. I.
 Tutkimukset: Inv. K. Killinen 1877 (SMYA II), inv. Esko Sarasmo 1946, tark. Anna-Liisa Hirviluoto 1963, inv. Nina Strandberg 1998.
 Löydöt: KM 1173, KM 1376-1382, KM 2001, KM 2294, KM 3377, KM 3993:17-20, KM 15862, KM 3392:8 (löytynyt pellostalokalmiston läheltä)

39. Kokemäki Isoluoto 271 01 0039

Peruskartta: 1134 12 KOKEMÄKI
 Koordinaatit: $x = 6795\ 76-96$, $y = 1571\ 23-35$, $z = 33$
 Isoluotoa on pidetty Linnaluodon tapaan linnasaarena, nykyään se on erittäin tiheän vesaikoen peittämä jyrkkärantainen $200 \times 10-20$ m:n kokoinen saari. I.
 Tutkimukset: Tark. J. R. Aspelin 1885 Inv. Esko Sarasmo 1946, inv. Nina Strandberg 1998.
 Löydöt: kolme keskiaikaista nuolenkärkeä (ilmeisesti Satakunnan museossa)

42. Kokemäki Pekkala 271 01 0042

Peruskartta: 1143 07 HARJAVALTA
 Koordinaatit: $x = 6801\ 15$, $y = 1565\ 76$, $z = 39$
 Pekkalan talo sijaitsee tasaisten savisten peltojen keskellä n. 1 m ympäristöstään kohoava kumpare, josta ovat löytyneet nyt kadoksissa olevat taltta, hioin ja saviastianpala ja Kokemäen museossa oleva haljennut reikäkivi. III.
 Tutkimukset: Tark. Unto Salo 1963, inv. Nina Strandberg 1998.
 Löydöt: haljennut reikäkivi Kokemäen Museossa

43. Kokemäki Häyhtiö 271 01 0043

Peruskartta: 1143 08 KULLAA
 Koordinaatit: $x = 6810\ 67-6811\ 34$, $y = 1567\ 32-1566\ 76$, $z = 28-30$
 Hiekkaharjulla sijaitseva laaja, 520×200 m, kivikautinen asuinpaikka. Asuinpaikka on hiekanoton suureksi osaksi tuhoama.II.
 Tutkimukset: Kaiv. Julius Ailio 1908, kaiv. A. Äyräpää 1916, kaiv. Julius Ailio 1921, inv. Nina Strandberg 1998.
 Löydöt: KM 5178, KM 7112:1-48, KM 7981, KM 8045:4, KM 11630-31, KM 12076, KM 12248-49, KM 13976-78, KM 13980-82, SatM 321-324, SatM 985-988, SatM 8871-8882

Asuinpaikkaan liitettävissä olevia löytöjä Häyhtiönmaasta:
 SatM 12893b, SatM 12894b, SatM 12896a, SatM 12897-98a, Sat M 12899a, SatM 12900a, SatM 12901a, SatM 12902a, RauM 2345, Häm 1335:1

44. Kokemäki Häyhtiönmaa 271 01 0044

Peruskartta: 1143 KULLAA
 Koordinaatit: $x = 6812\ 01-07$, $y = 1566\ 45-46$, $z = 35$
 Kolme pientä röykkiötä jotka sijaitsevat Häyhtiönmaanojan itäpuolella tasaisen, lounais-kaakkois-suuntaisen harjun tasaisen lakiosan länsilaidalla. I.

Tutkimukset: Tark. A. Äyräpää 1916, inv. Esko Sarasmo 1946, inv. Turun yliopisto 1986, inv. Nina Strandberg 1998.

47. Kokemäki Laismaanmäki (Aarnihaudanmäki) 271 01 0047

Peruskartta: 1143 10 KYNSIKANGAS

Koordinaatit: $x = 6800\ 05$, $y = 1575\ 37$, $z = 43$

Halkaisijaltaan 7 m ollut korkea, kekomainen ja nurmettunut röykkiö, jota ei 1998 inventoinnissa löytynyt. III.

Tutkimukset: Inv. Th. Schvindt 1901, inv. Esko Sarasmo 1946, Nina Strandberg 1998.

48. Kokemäki Jaakkola 271 01 0048

Peruskartta: 2112 03 KARHINIEMI

Koordinaatit: $x = 6795\ 82-94$, $y = 142107-20$, $z = 43$

23 kiviröykkiötä, jotka sijaitsevat metsässä puretun Äetsän voimajohdon linjalla. II.

Tutkimukset: Inv. Esko Sarasmo 1946, inv. Turun yliopisto 1986, inv. Nina Strandberg 1998.

49. Kokemäki Aarikka 271 01 0049

Peruskartta: 2112 03 KARHINIEMI

Koordinaatit: $x = 6796\ 30-47$, $y = 1420\ 98-06$, $z = 55$

21 kiviröykkiötä metsässä Jaakolan tilan kohdalla, osa röykkiöistä on epävarmoja. II.

Tutkimukset: Inv. Th. Schvindt 1901, inv. Esko Sarasmo 1946, inv. Turun yliopisto 1986, inv. Nina Strandberg 1998.

50. Kokemäki Kraviojankangas (ent. Ylistaro Tolvan maat) 271 01 0050

Peruskartta: 1134 12 KOKEMÄKI

Koordinaatit: koillisin piste $x = 6790\ 44$, $y = 1579\ 36$, $z = 57,5$

kaakkoisin piste $x = 6790\ 06$, $y = 1579\ 38$, $z = 52,5$

lounaisin piste $x = 6790\ 48$, $y = 1577\ 64$, $z = 45$

luoteisin piste $x = 6790\ 93$, $y = 1577\ 33$, $z = 50$

Ylistaron, Paistilan ja Herttolan kylien alueella sijaitseva n. 2 km pitkä, luode-kaakkoissuuntainen asuinpaikkavyöhyke. Maasto on hiekkakangasta, muinaista rantatörmää. I.

Tutkimukset: Tark. Unto Salo 1965, tark. Jouko Rätty 1977, kaiv. Ritva Koponen 1978, kaiv. Ritva Koponen 1979, kaiv. Tuula Heikkurinen 1979, tark. Anna-Liisa Hirviluoto 1979, tark. Paula Purhonen ja Tuula Heikkurinen 1979, tark.. Paula Purhonen 1980, tark. Paula Purhonen ja Tuula Heikkurinen 1981, tark. Hannes Jumppanen ja Paula Purhonen 1981, kaiv. Esihistorian toimisto 1982, kart. Anne Vikkula 1982, kaiv. Tuula Heikkurinen 1983, inv. Nina Strandberg 1998.

Löydöt: SatM 16412, SatM 17000, SatM 17162-66, SatM 18420, TYA 116, TYA 151, KM 20584, KM 20526, KM 20780, KM 20990, KM 21627, KM 21750,, KM 21831, KM 21981, KM 22028, KM 22221

55. Kokemäki Koomankangas, Raviradan maasto 271 01 0055

Peruskartta: 1134 08 EURA

Koordinaatit: $x = 6788\ 88$, $y = 1569\ 05$, $z = 55$

Röykkiö on sijainnut mäntykankaalla vedenottamon pohjoispuolella ja raviradan itäpuolella. Sitä ei löytynyt 1998 inventoinnissa. III.

Tutkimukset: Tark. Unto Salo 1966, inv. Turun yliopisto 1986, inv. Nina Strandberg 1998.

- 56. Kokemäki Pitkäjärven-Kupparisuon maasta** **271 01 0056**
 Peruskartta: 1134 09 PEIPOHJA
 Koordinaatit: $x = 6790\ 42$, $y = 1568\ 90$, $z = 50$
 Männikköharjanteella Pitkäjärven itäpuolella sijaitsee kaksi suurehkoa kiviroykkiötä. II.
 Tutkimukset: Tark. Unto Salo 1966, inv. Turun yliopisto 1986, inv. Nina Strandberg 1998.
- 57. Kokemäki Hekuma** **271 01 0057**
 Peruskartta: 1134 11 SÄÄKSJÄRVI
 Koordinaatit: $x = 6811\ 53-65$, $y = 1577\ 42-52$, $z = 50-58$
 Kolme kiviroykkiötä ja joukko epämääräisiä kivikasoja Sääksjärven itärannalla. II.
 Tutkimukset: Tark. Ville Luho 1953, tark. Unto Salo 1960, inv. Nina Strandberg 1998.
- 58. Kokemäki Holma** **271 01 0058**
 Peruskartta: 2121 02 KIIKOINEN
 Koordinaatit: $x = 6811\ 29$, $y = 1421\ 96$, $z = 55$
 Piiljoen kaakkoispuolella metsässä mäenharjanteella sijaitsee neljä kiviroykkiötä. Kaksi on mäen päällä, harjanteen korkeimmalla kohdalla kartassa näkymättömän metsätien kummallakin puolella ja kaksi on harjanteen loivasti etelään laskevalla rinteellä, metsätien luoteispuolella. II.
 Tutkimukset: Tark. Unto Salo 1960, inv. Nina Strandberg 1998.
- 59. Kokemäki Vakkari** **271 01 0059**
 Peruskartta: 1134 12 KOKEMÄKI
 Koordinaatit: $x = 6798\ 79-87$, $y = 1575\ 50-43$, $z = 43-45$
 Säpilänniemen itärannalla pitkänomaisella moreeniharjanteella sijaitsee 10 röykkiötä, joista kaksi on tutkittu. I.
 Tutkimukset: Tark. Unto Salo 1975, kaiv. Aino Nissinaho/Turun yliopisto 1981, tark. Paula Purhonen ja Tuula Heikkurinen 1981, tark. Paula Purhonen 1981, inv. Turun yliopisto 1986, inv. Nina Strandberg 1998.
 Löydöt: TYA 197
- 60. Kokemäki Ojantee** **271 01 0060**
 Peruskartta: 1134 12 KOKEMÄKI
 Koordinaatit: $x = 6790\ 18$, $y = 1578\ 44$, $z = 55$
 Röykkiön pohja sijaitsee kallioharjanteella, kallion korkeimmalla kohdalla n. 100 m etelään Kraviojasta. II.
 Tutkimukset: Tark. Jouko Rätty 1977, inv. Nina Strandberg 1998.
- 61. Kokemäki Nurmenkalliot** **271 01 0061**
 Peruskartta: 1134 11 KÖYLIÖNJÄRVI
 Koordinaatit: $x = 6789\ 30$, $y = 1578\ 70$, $z = 50$
 Porintien eteläpuolella luoteis-kaakkois-suuntaisen kallioharjanteen lounaislaidalla sijaitsee $5,7 \times 4,3 \times 0,4$ m:n kokoinen suurista kivistä kasattu röykkiö. Paikalla on ollut toinen röykkiö, jonka tienrakennus on tuhonnut. I.
 Tutkimukset: Tark. Esa Laukkanen 1984, inv. Nina Strandberg 1998

- 62. Kokemäki Uusitalo** **271 01 0062**
 Peruskartta: 1134 12 KOKEMÄKI
 Koordinaatit: $x = 6791\ 06$, $y = 1575\ 93$, $z = 50$
 Halkaisijaltaan 5 m oleva rökkiö. Rahtumäen etelärinteessä korkeimman kalliopaljastuman alla tasanteella. II.
 Tutkimukset: Tark. Jouko Rätty 1977, inv. Nina Strandberg 1998.
- 63. Kokemäki Poti** **271 01 0063**
 Peruskartta: 1134 12 KOKEMÄKI
 Koordinaatit: $x = 6797\ 58$, $y = 1574\ 83$, $z = 10$
 Peltotien länsipuolella sijaitseva kuppikivi, kiven tasaisella pinnalla on 10 kuppia. II.
 Tutkimukset: Tark. Aino Nissinaho 1981, inv. Nina Strandberg 1998.
- 64. Kokemäki Piuhojankallio** **271 01 0064**
 Peruskartta: 1134 11 KÖYLIÖNJÄRVI
 Koordinaatit: $x = 6789\ 90$, $y = 1577\ 60$, $z = 55$
 Porintien eteläpuolella sijaitsee kaksi pientä, matalaa rökkiötä. II.
 Tutkimukset: Tark. Esa Laukkanen 1984, inv. Nina Strandberg 1998.
- 65. Kokemäki Seppälänkallio** **271 01 0065**
 Peruskartta: 1134 11 KÖYLIÖNJÄRVI
 Koordinaatit: $x = 6789\ 90$, $y = 1579\ 40$, $z = 55$
 Rökkiö sijaitsee Kraviojan länsipuolella lounais-kaakkoissuuntaisella kuusta ja katajaa kasvavalla kalliopaljastumalla. Rökkiön halkaisija on n. 4 m ja se on pyöreä. I.
 Tutkimukset: Inv. Esa Laukkanen 1984, inv. Nina Strandberg 1998
- 66. Kokemäki Kulmalänkallio** **271 01 0066**
 Peruskartta: 1134 12 KOKEMÄKI
 Koordinaatit: 1) $x = 6790\ 14$, $y = 1577\ 92$, $z = 55$
 2) $x = 6790\ 12$, $y = 1577\ 88$, $z = 55$
 ja $x = 6790\ 06$, $y = 15577\ 07$, $z = n. 40$
 Kraviojan eteläpuolella pohjois-eteläsuuntaisella kalliolla on kaksi pientä, osittain ympäristöönsä hajonnutta rökkiötä. II.
 Aiemmat tiedot: Inv. Turun yliopisto 1986, inv. Nina Strandberg 1998
- 67. Kokemäki Palola** **271 01 0067**
 Peruskartta: 1143 10 KYNSIKANGAS
 Koordinaatit: $x = 6804\ 11$, $y = 1570\ 34$, $z = 45$
 Soiden ympäröimällä mäellä kuusivaltaisessa metsässä sijaitsee viisi kivirökkiötä. II.
 Tutkimukset: Tark. Tapani Tuovinen 1980, inv. Nina Strandberg 1998.
- 68. Kokemäki Koomankangas, Vedenottamo** **271 01 0068**
 Peruskartta: 1134 08 EURA
 Koordinaatit: $x = 6788\ 80$, $y = 1568\ 93$, $z = 52,5$
 Kuivassa kangasmaastossa raviradan itäpuolella sijaitseva pyöreä, $6 \times 5,5 \times 0,5$ m:n kokoinen kivirökkiö, jossa on keskellä kuoppa. II.
 Tutkimukset: Tark. Turun yliopisto 1986, inv. Nina Strandberg 1998.

- 69. Kokemäki Urheilukeskus** **271 01 0069**
 Peruskartta: 1134 09 PEIPOHJA
 Koordinaatit: $x = 6791\ 84$, $y = 1568\ 60$, $z = 50$
 Röykkiötä, jonka koko on $4,5 \times 4,3 \times 0,5$ m, ei löytynyt kuvaillusta kohtaa, metsässä oli tosin muita, erilaisia röykkiöitä. III.
 Tutkimukset: Inv. Turun yliopisto 1986, inv. Nina Strandberg 1998.
- 70. Kokemäki Piikajärven lentokeskus** **271 01 0070**
 Peruskartta: 1134 09 PEIPOHJA
 Koordinaatit: $x = 6794\ 29$, $y = 1564\ 41$, $z = 50$
 $21 \times 15 \times 0,7$ m:n kokoinen suurista kivistä muodostunut soikeahko kiveys. III.
 Tutkimukset: Tark. Unto Salo 1969, inv. Turun yliopisto 1986, inv. Nina Strandberg 1998.
- 71. Kokemäki Kivisilta** **271 01 0071**
 Peruskartta: 1134 12 KOKEMÄKI
 Koordinaatit: $x = 6798\ 61$, $y = 1573\ 58$, $z = 50$
 Halkaisijaltaan $4,5$ m ja $0,5$ m korkea röykkiö kalliolla Kivisillanniitun länsipuolella. II.
 Tutkimukset: Tark. Turun yliopisto 1986, inv. Nina Strandberg 1998
- 72. Kokemäki Heinimaankallio** **271 01 0072**
 Peruskartta: 1143 KYNSIKANGAS
 Koordinaatit: $x = 6800\ 66$, $y = 1579\ 39$, $z = 67$
 Mahdollisesti rautakautinen röykkiö laajahkon kallioalueen päällä, halkaisija n. 5 m. II.
 Tutkimukset: Tark. Leena Koivisto 1996, kohdetta ei tarkastettu 1998

1. Kokemäki Kalvonmäki

271 01 0001

Perustiedot

Muinaisjäännöstyyppi: Kalmisto Ajoitus: rautakausi
 Tyypin tarkenne: Ruumiskalmisto Rauhoitusluokka: 2
 Lukumäärä: 1
 Peruskartta: 1134 09 PEIPOHJA
 Koordinaatit: x = 6798 56-61, Y = 1566 13-20, z = 28-30

Omistajatiedot

Kylä: Köömilä
 Tila: 271-431-0001-0021
 Omistaja: Länsi-Suomen Voima Oy
 Osoite: Harjavalta

Arkistotiedot: Inv. K. Killinen 1877 (SMYA II)
 Inv. Esko Sarasmo 1946
 Tark. Tuula Heikkurinen-Montell ja Tuukka Talvio 1992

Aiemmat löydöt: KM 344, KM 1763, KM 1875, KM 3993:16, KM 4448,
 Rahakammio 92082

Sijainti ja maasto

Kalmisto sijaitsee pienellä Kokemäenjoen saarella Juupelin talon lounaispuolella. Saari on rehevän puuston ja pensaiston peitossa, rannat ovat jyrkät ja veden kuluttamat ja saari on hyvin tasainen.

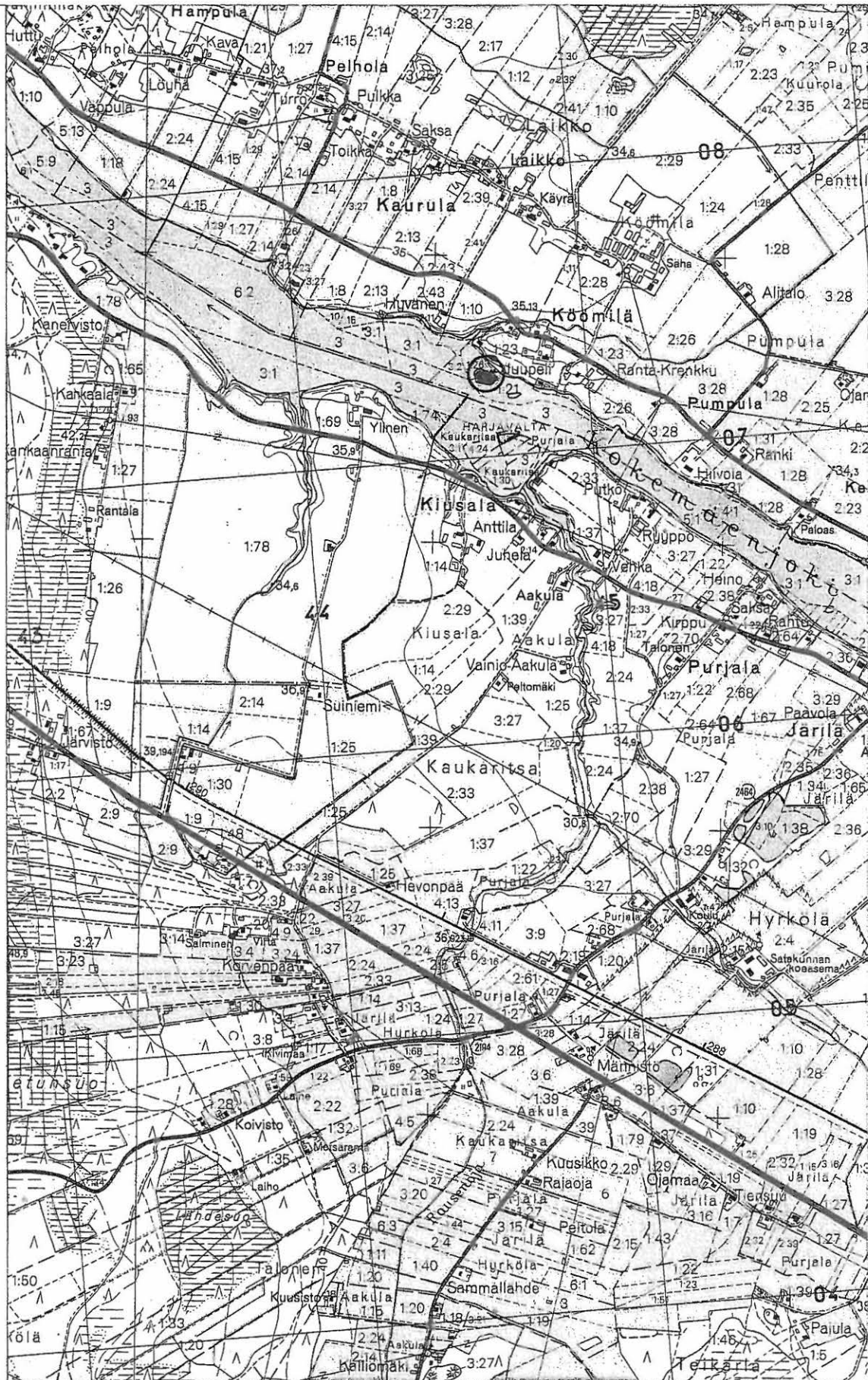
Inventointi 1998

Aika: kohdetta ei tarkastettu 1998 inventoinnissa
 Karttaotteet: 1134 09 Peipohja 1:20 000. Hki 1997.
 Negatiivit: - ^{85.}
 Diat: -

Kohteen kuvaus

Vuoden 1992 tarkastuksessa saarella ei voitu todeta mitään kiinteään muinaisjäännökseen viittaavaa. Aluetta ei kuitenkaan voi vapauttaa rauhoituksesta ennenkuin siellä on suoritettu tarkempia koetutkimuksia.

Luokitusehdotus



Pk 1134 09 Peipohja. 1:20 000. Hki 1985.

Kohde 1 Kalvonmäki

2. Kokemäki Forsbynmäki eli Hiidenniemi

271 01 0002

Perustiedot

Muinaisjäännöstyyppi: Röykkiö Ajoitus: rautakausi
 Tyypin tarkenne: Hautaröykkiö Rauhoitusluokka: 2
 Lukumäärä: 5
 Peruskartta: 1134 09 PEIPOHJA
 Koordinaatit: x = 6796 85-97, y = 1569 58-78, z = 28-30

Omistajatiedot

Kylä: Koski
 Tila: 271-423-0001-0030 Ali-Forsby
 Omistaja: Porin kaupunki/Satakunnan sijaiskotipalvelu Oy
 Osoite: Rakennusvirasto, PL 95, 28101 Pori

Arkistotiedot

Aiemmat tiedot: Inv. K. Killinen 1877/5-76 (SMYA II)
 Kaiv. Theodor Schvindt 1901 (KM 3988:27-34)
 Tark. Anna-Liisa Hirviluoto 1971 (KM 20599)

Aiemmat löydöt: KM 3988:27-34
 KM 20599; keramiikkaa

Sijainti ja maasto

Kalmisto sijaitsee Kokemäen kirkosta 3,4 km länsiluoteeseen Kokemäenjoen niemessä joenrantaryteikössä entisellä niittymaalla. Nykyään niemeen kuuluu Pähkinäsaareksi nimetty erillinen osa, koska sen ja niemen välinen uoma on kuivunut. Havaintomahdollisuudet olivat kohtalaisen huonot rehevästä kasvillisuudesta ja ryteikköisyydestä johtuen. Kirkkaan auringonpaisteen takia valokuvat kohteesta epäonnistuivat.

Inventointi 1998

Aika: 7.9
 Karttaotteet: 1134 09 Peipohja, 1:20 000. Hki 1985.
 Kohde on merkitty peruskarttaan
 Negatiivit: -
 Diat: -

Kohteen kuvaus

Paikalla sijaitsee viisi erillistä kiven- ja maansekaista röykkiötä, röykkiö 1 on mainittu, vaikka sitä ei inventoinnissa löytynyt. Th. Schvindt tutki yhden röykkiöistä, polttohaudan, josta löytyi keihäänkärki, rannerengas, palanutta luuta ja saviastianpaloja.

Vuonna 1971 tarkastuksen ja 1998 inventoinnin mukaan mukaan röykkiöt sijoittuivat maastoon seuraavasti:

1. kiven- ja maansekainen kumpare sijaitsee 100 m nyt jo puretun keittiörakennuksen paikalta lounaaseen. Siinä oli kaivanto?, missä näkyi 1971 lohkeillutta kiveystä ja maata. Kuvailusta kohdasta en löytänyt rökkiötä, paikalla oli kallionyppylä.

2. on 6 x 30 m:n kokoinen rökkiö uimakopin yläpuolella. Sähkötolpan kohdalla oli 1971 näkynyt palanutta maata ja rikkoutunutta kiveystä. Uimakoppi on purettu, samoin sähkölinja, mutta rökkiön alapuolella rannassa on laitur. Rökkiön pohjoispuolelle on ajettu maata. Ympäristöstä selvästi erottuva kivirakennelma sijaitsee vallimaisen maakummun eteläkärjessä.

3. on matala rökkiö Pähkinäsaassa. Siihen kaivetusta koekuopasta ei tullut 1971 tarkastuksessa löytöjä. Rökkiö on nykyisin niemeksi muuttuneen Pähkinäsaaren korkeimmalla kohdalla. Sen länsipuolella on matala kivistä rakennettu kiviaita.

4. on 6,5 x 8,5 m suuruinen kiven- ja maansekainen rökkiö urheilukentän kaakkoisreunalla, niemen itäosassa. Koekuopasta löytyi 1971 keramiikkaa, kiveystä ja nokea. Urheilukentän paikalla on tällä hetkellä jääkiekkokaukalo. Urheilukenttää varten raivattu alue on ollut suurempi kuin mitä jääkiekkokaukalo vaatii. Hirviluodon tarkastuskertomuksessa ja 1998 inventoinnissa nämä rökkiöt on merkitty samaan paikkaan, tosin rökkiö sijaitsee n. 50 m kaakkoon kaukalon reunasta ja 40 m kentälle raivatusta alueesta, 30 m lounaaseen vedenpuhdistamosta laakean tasalakisen kumpareen itäosassa. Rökkiö itse on laakea kumpu, jossa on näkyvissä isoja maakiviä. Paikalla on vielä muita, epämääräisiä kumpareita.

Viides rökkiö sijaitsi aivan urheilukentäksi raivatun alueen kaakkoislaidalla metsän puolella. Rökkiötä oli vaikea erottaa 1998 inventoinnissa ympäröivästä louhikosta, näytti siltä, että olisi ollut vierekkäin suurempi ja pienempi rökkiö. Tämä rökkiö oli arviolta 8 x 4 m:n kokoinen, koillis-lounaissauntainen, lounaispäästä korkeampi ja kasattu suurista kivistä.

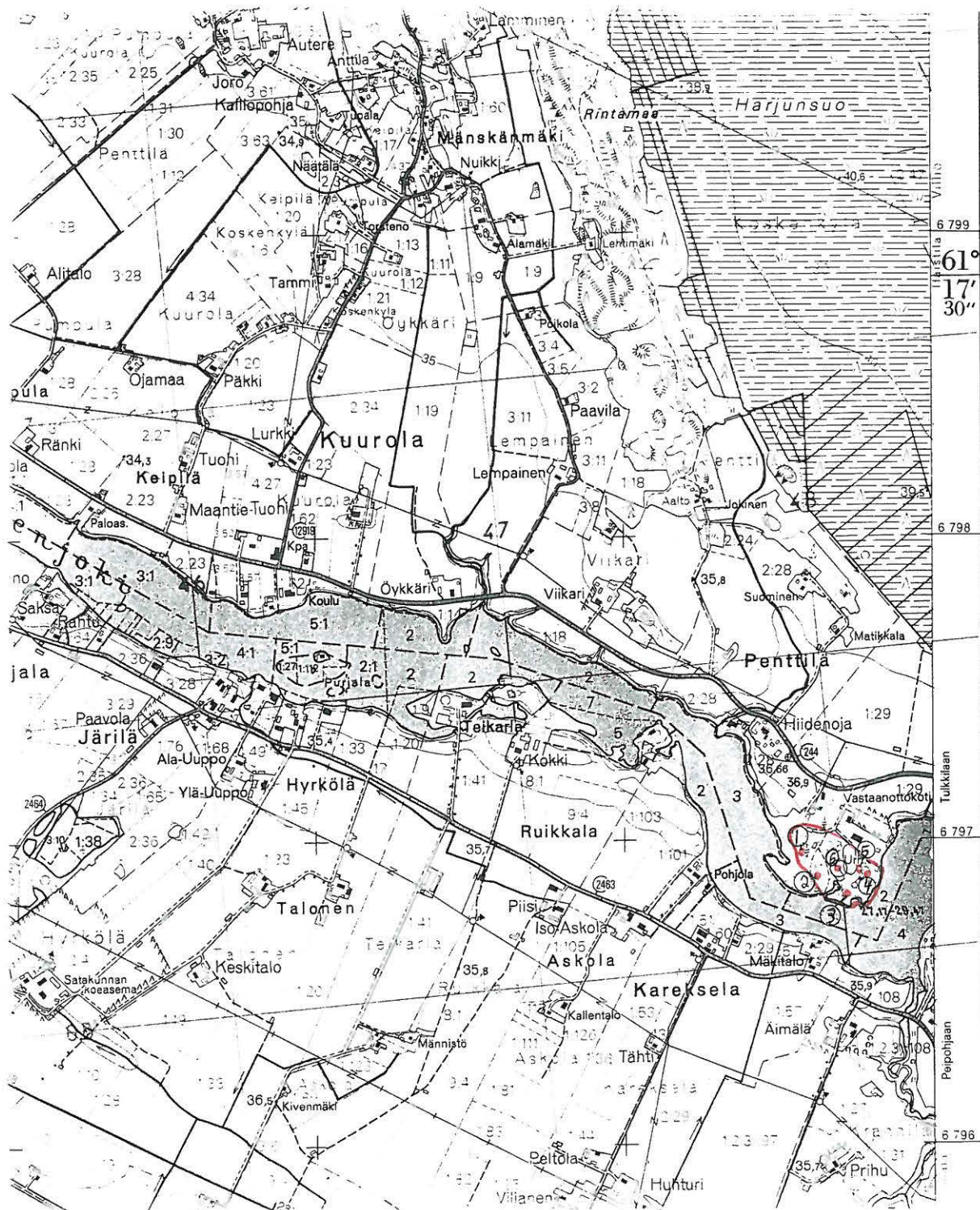
Kuudes rökkiö sijaitsi jääkiekkokaukalon länsipuolella, aivan kenttäalueen vieressä nousevalla metsämäellä. Se oli maakummun keskikohdalla sijaitseva pyöreä, halkaisijaltaan 7 m oleva kiviladelma.

Kohteessa oli myös muita suurempia ja pienempiä kivirökkiöitä jotka eivät ole muinaisjäännöksiä. Mm. uimalaiturille vievän polun kummallakin puolella 120 m rannasta pohjoiseen sijaitsee yksi pyöreähkö kiviladelma.

Aikaisemmin joessa niemen kohdalla on ollut Linnaluoto, jossa Hj. Appelgren-Kivalo suoritti kaivauksia 1886. Vuosina 1971 ja 1998 luoto ei ollut näkyvissä, koska joen vettä on nostettu.

Luokitusehdotus

KOKEMÄEN INVENTOINTI 1998



Pk 1134 09 Peipohja, 1:20 000. Hki 1985.

Kohde 2 Forsbynmäki eli Hiidenniemi

3. Kokemäki Järilä

271 01 0003

Perustiedot

Muinaisjäännostyyppi:	Röykkiöt	Ajoitus:	pronssikausi
Tyypin tarkenne:	-	Rauhoitusluokka:	2
Lukumäärä:	2		
Peruskartta:	1134 09 PEIPOHJA		
Koordinaatit:	x = 6797 86-91, y = 1561 84-1562 01, z = 45-47,5		

Omistajatiedot

Kylä:	Talonen
Tila 1:	271-453-0001-0032 Ottamo
Omistaja 1:	Harjavallan kaupunki
Osoite 1:	Satakunnantie 110, 29200 Harjavalta
Tila 2:	271-453-0001-0020 Ylitalonen (itäinen röykkiö)
Omistaja 2:	Mauri Talonen
Osoite 2:	Talosenkuja 36, 32810 Peipohja

Arkistotiedot

Aiemmat tiedot: Ilmoitus Unto Salo 1964, Arkeol. os. top. ark 23.11.1964
Tark. Anna-Liisa Hirviluoto 1968
Inv. Turun yliopisto 1986

Aiemmat löydöt: -

Sijainti ja maasto

Kiviröykkiöt sijaitsevat n. 11,1 km Kokemäen kirkolta länsiluoteeseen Harjavalta-Kiukainen tien ja Huovintien välissä olevan sorakuopan reunoilla. Läntisempi röykkiö sijaitsee tasaisella maalla sorakuopan reunassa, itäisempi röykkiö on ympäristöään hieman korkeamman kumpareen länsipäässä sorakuopasta n. 100 m itään. Maasto on hiekkapohjaista mäntykangasta, paikoin erittäin tiheää näreikköä.

Inventointi 1998

Aika:	2.9
Karttaotteet:	1134 09 Peipohja, 1:20 000. Hki 1985. Itäisempi röykkiö on merkitty peruskarttaan
Negatiivit:	112335
Diat:	40921

Kohteen kuvaus

Itäisempi röykkiö sijaitsee Harjavalta-Kiukainen tien ja hiekkakuopan välissä, tiestä n. 100 m länteen. Siinä on kaksi keskuskiveä ja niiden ympärillä liuskekivistä tehty latomus jonka koko on 10 x 9,7 m. Nykyään röykkiön päällä kasvaa nuoria kuusia ja sen kivet ovat hajonnet jonkin verran ympäristöön.

Edellestä n. 180 m länteen sijaitsee toinen röykkiö Huovintien ja sorakuopan välissä 2 m:n etäisyydellä tiestä aidan vieressä. Toinen röykkiö on ladottu liuskekivistä maakiven ympärille ja sen halkaisija on n. 11 m. Myös tämän röykkiön kiviä on vierinyt ympäristöön.

Hiekkakuopan pohjoispuolella nuorta mäntyä kasvavassa tiheikössä on lisäksi erisuuruisia kivistä röykkiöitä, jotka eivät mielestäni ole muinaisjäännöksiä vaan sorakuopan kaivuussa syntyneitä kivikasoja.

Jos soranotto tässä sorakuopassa jatkuu, läntinen röykkiö on tuhoutumisvaarassa.

Luokitusehdotus

2

4. Kokemäki Kylä-Vehkan metsäpalsta (Hiitteenkiukaanmäki)**271 01 0004****Perustiedot**

Muinaisjäännöstyyppi: Röykkiöt Ajoitus: pronssikausi
 Tyypin tarkenne: Hautaröykkiö ja kiviröykkiö Rauhoitusluokka: 1
 Lukumäärä: 2
 Peruskartta: 1134 09 PEIPOHJA
 Koordinaatit: x = 6797 70, y = 1560 52-66, z = 42,5

Omistajatiedot

Kylä: Purjala
 Tila 1: 271-444-0001-0027 Kirpu (hiidenkiuas)
 Omistaja 1: Mikko ja Sari Kylä-Vehka
 Osoite 1: Purjalantie 2, 32810 Peipohja
 Tila 2: 271-444-0001-0030 Korvenrinta (kiviröykkiö)
 Omistaja 2: Kauko Välke
 Osoite 2: Kuoppalantie 10 B 2, 32800 Kokemäki

Arkistotiedot

Aiemmat tiedot: Inv. Esko Sarkamo 1949
 Tark. Anna-Liisa Hirviluoto 1969
 Inv. Turun yliopisto 1986
 Aiemmat löydöt: -

Sijainti ja maasto

Hiidenkiuas sijaitsee n. 12,5 km Kokemäen kirkolta länsiluoteeseen, Pikku-Äimäsuolta n. 200 m lounaaseen Hiitteenkiukaanmäen pohjoislaidalla kuivassa, hiekkapohjaisessa mäntyä ja jäkälää kasvavassa kangasmetsässä. Kiviröykkiö sijaitsee hiidenkiukaasta 150 m itään tasaisella hiekkamaalla kahden metsätien risteyksessä, näköetäisyydellä hiidenkiukaasta.

Inventointi 1998

Aika: 2.9
 Karttaotteet: 1134 09 Peipohja, 1:20 000. Hki 1985.
 Hiidenkiuas on merkitty peruskarttaan
 Negatiivit: 112330-34
 Diat: 40922-25

Kohteen kuvaus

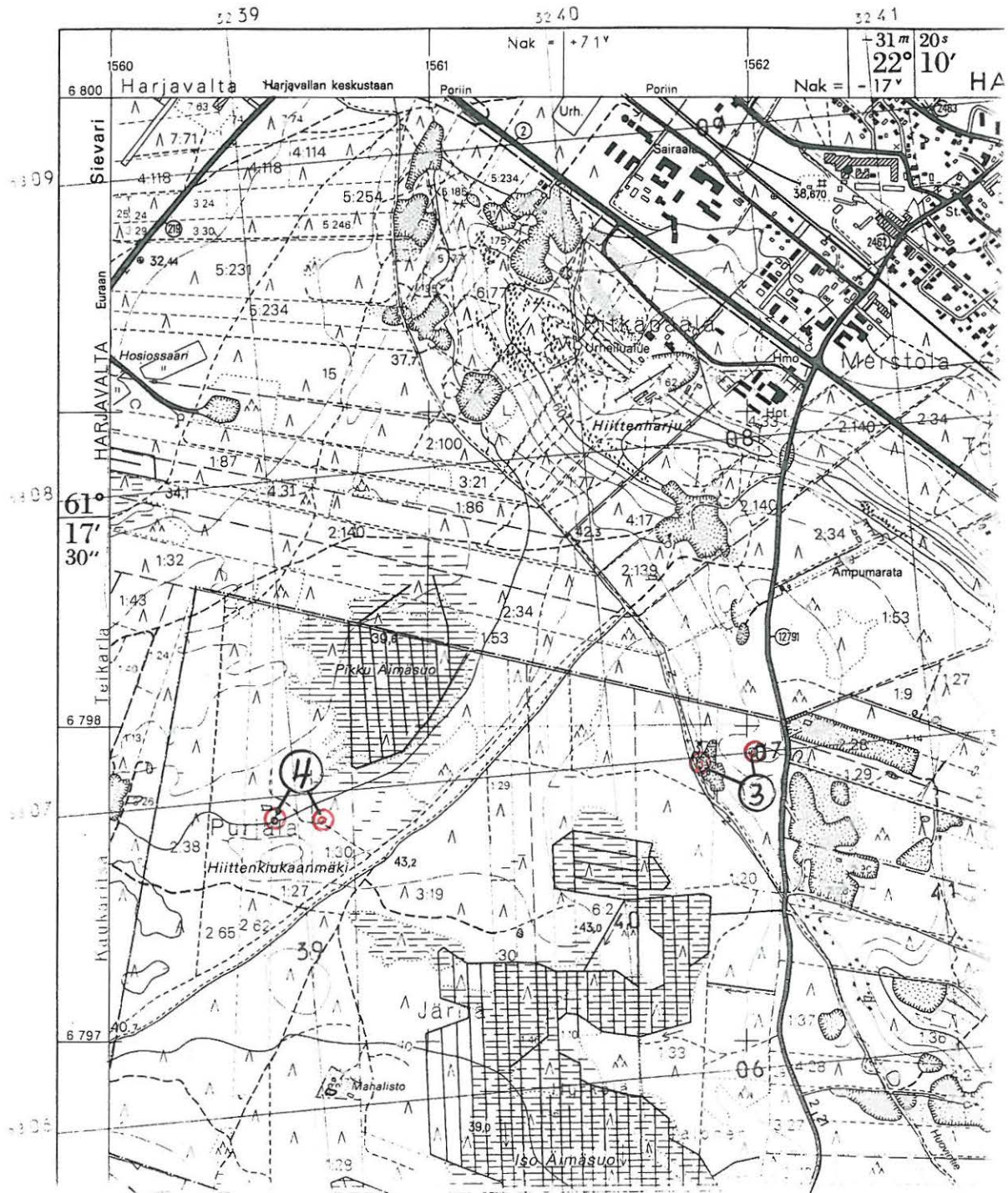
Hiidenkiuas sijaitsee harjanteen pohjoisreunalla. Sen koko on 11 x 11 x 2,3 m ja se on muodoltaan säännöllisen kekomainen, keskellä on syvä, 2 m leveä kuoppa. Hiidenkiukaan eteläreuna on huomattavasti matalampi kuin pohjoisreuna viettävän maaston takia. Kivet ovat valikoituja, halkaisijaltaan 20 - 40 cm.

Kiviröykkiö on pitkänomainen, matalahko 15 x 6,5 x 0,5 m:n kokoinen osittain jäkälän peitossa oleva röykkiö. Luultavasti aivan hiljattain tehdyn, röykkiön vieressä kulkevan metsätien rakennusvaiheessa röykkiön länsipuolen kiveystä on vahingoitettu ja röykkiön päällä on joitain irtokiviä.

Luokitusehdotus 1/2

1, hiidenkivas ja 2, kiviröykkiö

KOKEMÄEN INVENTOINTI 1998



Pk 1134 09 Peipohja, 1:20 000. Hki 1985

Kohde 3 Järilä

Kohde 4 Kylä-Vehkan metsäpalsta (Hiittenkiukaanmäki)

7. Kokemäki Rudanko

271 01 0007

Perustiedot

Muinaisjäännostyyppi: Röykkiö Ajoitus: ajoittamaton
 Tyypin tarkenne: Rauhoitusluokka: 1
 Lukumäärä: 2
 Peruskartta: 1134 12 KOKEMÄKI
 Koordinaatit: x = 6795 70-79, y = 1577 07-06, z = 50
 Maastomerkinä:

Omistajatiedot

Kylä: Rudanko
 Tila: 271-448-0001-0061 Rudanko
 Omistaja 1: Martti Rudanko
 Osoite 1: Palokallionkatu 12 C 16, 33840 Tampere
 Omistaja 2: Jorma Rudanko
 Osoite 2: Rengontie 25, 62200 Kauhava

Arkistotiedot

Aiemmat tiedot: Inv. Esko Sarasmo 1946
 Aiemmat löydöt: -

Sijainti ja maasto

Röykkiö sijaitsee n. 4,4 km itään Kokemäen kirkosta peltojen välissä olevan pohjoiseteläsuuntaisen kallion länsilaidalla, 80 m länteen autiona olevan Rudangon tilan päärakennuksesta pellon tasolla. Edellisestä röykkiöstä 90 m etelään sijaitsee toinen, matala pyöreä röykkiö kallionnyppylän pohjoispuolella.

Inventointi 1998

Aika: 7.9
 Karttaotteet: 1134 12 Kokemäki, 1:20 000. Hki 1997.
 Kohde on merkitty peruskarttaan
 Negatiivit: 112321
 Diat: -

Kohteen kuvaus

Kiviröykkiö on kuusta kasvava jyrkkä- ja suoraseinämainen keko, kooltaan 4,5 x 4,5 x 1,5 m. Röykkiön kivet ovat halkaisijaltaan 30 - 50 cm. Röykkiö on ehjä ja paksun neulaskerroksen peittävä. Röykkiön syrjässä kasvaa kuusi.

Eteläisempi kiviröykkiö on pyöreä, 5 x 5 x 0,3 m:n kokoinen liuskeisista kivistä rakennettu matala röykkiö. Se oli tarkastushetkellä paksun sammalen peitossa. Röykkiön koillispuolelta oli kaatunut puu jonka juurakossa oli liuskekiviä.

Luokitusehdotus

2, röykkiön luonteen selvitys vaatii kaivaustutkimusta

8. Kokemäki Potin saha

271 01 0008

Perustiedot

Muinaisjäännöstyyppi:	Hautapaikka	Ajoitus:	rautakausi
Tyypin tarkenne:	Ruumiskalmisto	Rauhoitusluokka:	3
Lukumäärä:	1		
Peruskartta:	1134 12 KOKEMÄKI		
Koordinaatit:	x = 6797 88, y = 1574 69, z = 34-35		

Omistajatiedot

Kylä:	Hintikkala
Tila:	271-408-0012-0005 Poti

Arkistotiedot

Aiemmat tiedot:	Inv. Esko Sarasmo 1946
-----------------	------------------------

Aiemmat löydöt:	KM 11633
-----------------	----------

Sijainti ja maasto

Kalmisto on sijainnut Kokemäen kirkosta 3,4 km koilliseen Kuljunhaaran itäisellä rantakalliolla. Kevättalvella 1939 paikalta kuljetettiin pois irtomaata ja kallio hävitettiin vesiväylää levennettäessä.

Inventointi 1998

Aika:	11.9
Löydöt:	-
Karttaotteet:	1134 12 Kokemäki 1:20 000. Hki 1997.
Negatiivit:	-
Diat:	-

Kohteen kuvaus

Maata lapioitaessa havaittiin kanavan rakennustöissä 1939 nokista maata josta tuli esiin asehaidan kalusto, putkellinen keihäänkärki, ango, veitsi ja rautainen vyönsolki. Palanutta luuta ei havaittu. Löytökohta on nykyään kanava-alue. Tarkastuksen yhteydessä ei havaittu muinaisjäännökseen viittaavia merkkejä.

Luokitusehdotus 3, kohde on tuhoutunut

9. Kokemäki Pajamäki (nyk. Pajasaari)**271 01 0009****Perustiedot**

Muinaisjäännöstyyppi: Röykkiöt Ajoitus: rautakausi
 Tyypin tarkenne: Rauhoitusluokka: 1
 Lukumäärä: 1
 Peruskartta: 1134 12 KOKEMÄKI
 Koordinaatit: x = 6797 32, y = 1574 62, z = 43-45

Omistajatiedot

Kylä: Harola
 Tila 1: 271-405-0004-0134 Huru
 Omistaja 1: Simo Huru
 Osoite 1: Harolankuja 80, 32830 Riste
 Tila 2: 271-405-0004-0001 Myllyntontti
 Omistaja 2: omistajaa ei saatu selville kaupunginvirastossa

Arkistotiedot

Aiemmat tiedot: Tark. Nils Cleve 1934
 Tark. Ella Kivikoski 1935
 Inv. Esko Sarasmo 1946

Aiemmat löydöt: KM 9778, KM 10020, KM 11540, Kokemäen museossa kaksi keihäänkärkeä

Sijainti ja maasto

Kalmisto sijaitsee 2,8 km koilliseen Kokemäen kirkosta, Kokemäenjoen itärannan niemellä, joka on muuttunut saareksi. Aikaisemmin paikalla on ollut peltoa. Saari on kallio pohjainen ja siellä kasvaa katajia, pihlajia ja koivuja. Saaren keskiosa on melko tasainen ja puuton, rannat eivät ole korkeat mutta melko jyrkät.

Inventointi 1998

Aika: 22.9
 Karttaotteet: 1134 12 Kokemäki 1:20 000. Hki 1997.
 Kohde on merkitty peruskarttaan
 Negatiivit: 112385
 Diat: 40926

Kohteen kuvaus

Muinaisjäännöksestä ei ole maanpäällisiä merkkejä, löydöt ovat tulleet esiin 1930 -luvulla peltoa kynnetessä ja 1943, jolloin saaren laelle pystytettiin sähköpylväs. Muinaisjäännöksen laajuuden on arvioitu olevan 90 x 30 m. Vuoden 1946 inventointikertomuksen mukaan koskematonta muinaisjäännöstä saattaa olla vielä jäljellä saarella, koska löydöt (kolme miekkaa, miekan katkelma, nel-jä keihäänkärkeä ja sakset), ovat tulleet esiin satunnaisissa kaivuutöissä. Saaren lounaisnurkassa on talon kivijalkaa jäljellä kallion vieressä ja 2 x 2 m:n kokoinen kiuas, mahdollisesti pajan jään-nökset. Muita maanpäällisiä merkkejä ei ole näkyvissä. Saaren laella ollut sähköpylväs oli pois-tettu. 1998 inventoinnissa saari oli paksun ruohikon peittämä saaren lounaisnurkassa sijaitsevaa kallionpöytä lukuunottamatta.

Luokitusehdotus 1, merkittävä kohde

10. Kokemäki Linnaluoto

271 01 0010

Perustiedot

Muinaisjäännöstyyppi: Muinaisjäännösryhmä Ajoitus: rautakausi
 Tyypin tarkenne: Ruumiskalmisto ja muinaislinna Rauhoitusluokka: 1
 Lukumäärä: 1
 Peruskartta: 1134 12 KOKEMÄKI
 Koordinaatit: x = 6797 30, y = 1574 45, z = 43-45

Omistajatiedot

Kylä: Kukola
 Tila: 271-427-0003-0010
 Omistaja: Ahlström Energia Oy/Kolsin voimalaitos
 Osoite: Kolsintie 230, 32800 Kokemäki

Arkistotiedot

Aiemmat tiedot: Kaiv. Hjalmar Appelgren-Kivalo 1886
 Tark. Nils Cleve 1934
 Tark. Ella Kivikoski 1935
 Inv. Esko Sarasmo 1946
 Kaiv. Aino Nissinaho 1981
 Kaiv. Aino Nissinaho 1982

Aiemmat löydöt: KM 2501:7-24, TYA 198, TYA 215, HäM 1179

Sijainti ja maasto

Linnaluoto sijaitsee Kokemäen kirkosta 2,8 km koilliseen. Alue on saari Huovoon koskessa. 1940 -luvulla alkanut veden säännöstely on pienentänyt saarta. Saaren koko on n. 90 x 30-25 m ja se on muodoltaan epäsäännöllisen nelikulmainen, pohjoisosassa on pitkä, matala, kapea niemi. Saari on rehevän ruohikon peittämä, saaren eteläosa eli korkein kohta on kuitenkin avoin, entinen laidunmaa. Saaren rannat ovat matalat ja saarelle on helppo päästä. Saari on hiekkapohjainen, ennen Kokemäenjoen vedenpinnan nostamista rannat ovat olleet 5-8 m korkeat pystysuorat seinämät.

Inventointi 1998

Aika: 22.9
 Karttaotteet: 1134 12 Kokemäki 1:20 000. Hki 1997.
 Kohde on merkitty peruskarttaan
 Negatiivit: 112381-84, 112386
 Diat: 40927

Kohteen kuvaus

Saaren pohjoispäässä ollut röykkiö on tutkittu ja siitä on löytynyt mm. keihäänkärki ja rautainen solki. Saaren rantahietikolta on löytynyt vuosien mittaan runsaasti esineitä. Kohteessa on myös tutkittu kiven- ja maan sekainen röykkiö, joka on 4 x 3,5 m:n kokoinen ja soikea. Kohteessa on tutkittu myös 27 m pitkä ja 0,5-1 m leveä saaren eteläosan poikki kulkeva kiveys. Saarta on pidetty muinaislinnana ja röykkiökalmistona.

Inventoinnin yhteydessä 27 m pitkää kiveystä ei pystytty paikallistamaan, mutta saaren lounaisosassa ollut nurmettunut kiviröykkiö paikallistettiin. Muita muinaisjäänökseen liittyviä merkkejä paikalla ei ollut.

Luokitusehdotus

1, merkittävä kohde

11. Kokemäki Yli-Potila

271 01 0011

Perustiedot

Muinaisjäännöstyyppi:	Röykkiö	Ajoitus:	pronssikausi
Tyypin tarkenne:	-	Rauhoitusluokka:	2
Lukumäärä:	1		
Peruskartta:	1134 12 KOKEMÄKI		
Koordinaatit:	x = 6798 41, y = 1573 50, z = 44		

Omistajatiedot

Kylä:	Kaarenoja
Tila:	271-412-0001-0190 Päivärinne
Omistaja:	Jaakko Peltonen ja Raija Suominen
Osoite:	Ketolantie 61, 32800 Kokemäki

Arkistotiedot

Aiemmat tiedot:	Inv. Esko Sarkamo 1946 Inv. Turun yliopisto 1986
-----------------	---

Aiemmat löydöt:	-
-----------------	---

Sijainti ja maasto

Röykkiö sijaitsee Kokemäen kirkosta 3,4 km pohjois-koilliseen lakkautetun Kakkulaisten koulun kaakkoispuolella, tiestä 40 m etelään kalliolla vanhalla hakamaalla, nykyään koulun pihan eteläreunalla, talousrakennuksen itäpuolella. Kallio on katkaistu aivan röykkiön pohjoispuolelta.

Inventointi 1998

Aika:	10.9
Karttaotteet:	1134 12 Kokemäki 1:20 000. Hki 1997.
Negatiivit:	112342-45
Diat:	-

Kohteen kuvaus

Jäljellä on yksi, osittain kaksi kivikerrosta käsittävä pyöreän röykkiön pohja, jonka koko on 6 x 5 m. Röykkiö mukailee kuperaa kalliota, jolle se on rakennettu. Röykkiö oli ruohottunut mutta muuten ennallaan edellisiin tutkimuksiin nähden.

Luokitusehdotus

12. Kokemäki Suviportin kangas (nyk. Suviportinkallio)

271 01 0012

Perustiedot

Muinaisjäännöstyyppi:	Röykkiöt	Ajoitus:	pronssikausi
Tyyppin tarkenne:	Hautaröykkiöt	Rauhoitusluokka:	1
Lukumäärä:	4		
Peruskartta:	1134 12 KOKEMÄKI		
Koordinaatit:	x = 6798 85, y = 1573 61, z = 60-62		

Omistajatiedot

Kylä:	Huivoo
Tila:	271-409-0001-0038 Kulmaholmi
Omistaja:	Erkki Valli
Osoite:	Häränsilmänkatu 8, 28220 Pori

Arkistotiedot

Aiemmat tiedot:	Inv. Esko Sarasmo 1946 Tark. Unto Salo 1959 Inv. Turun yliopisto 1986
-----------------	---

Aiemmat löydöt:	-
-----------------	---

Sijainti ja maasto

Röykkiöt sijaitsevat Kokemäen kirkosta 3,7 km pohjoiskoilliseen Ketolaan johtavan tien länsipuolella, n. 100-200 m tiestä länteen kallioisilla harjanteilla. Kalliot kohoavat jyrkästi Kivisillanniitun itäpuolella ja laskeutuvat jyrkästi Kokemäenjokeen itään. Harjanteen päällä on pohjois-eteläsuuntaisia kalliopaljastumia. Kasvillisuus on avokalliolla jäkälää, mäntyä ja joitain katajia, metsässä niiden alapuolella kuusta ja karhunsammalta.

Inventointi 1998

Aika:	10.9
Karttaotteet:	1134 12 Kokemäki 1:20 000. Hki 1997.
Negatiivit:	-
Diat:	-

Kohteen kuvaus

Vuoden 1946 inventointikertomuksen mukaan Suviportin kankaalla olisi ollut neljä hiidenkiuasta. 1998 inventoinnissa löytyi ainoastaan kaksi. Ne sijaitsivat Kokemäenjoesta 200 m länteen ja Ketolaan johtavasta tiestä 150 m pohjoiseen kalliopaljastuman pohjoiskärjessä, itään laskeutuvalla sivulla, ei kallion korkeimmalla kohdalla. Kumpikin röykkiö oli paksun karhunsammalen peitossa, pohjoisempi niistä oli lisäksi levinyt ympäristöönsä. Suurempi röykkiö on halkaisijaltaan 5 m ja pienempi, pohjoinen n. 3 m. Alueen muita röykkiöitä en etsinnöistä huolimatta löytänyt. Hiidenkiukaita röykkiöt eivät nykykunnossaan muistuttaneet.

Luokitusehdotus	1
------------------------	---

13. Kokemäki Köönikänmäki

271 01 0013

Perustiedot

Muinaisjäännöstyyppi: Muinaisjäännösryhmä Ajoitus: rautakausi
 Tyypin tarkenne: hautaröykkiöitä ja kuppikiviä Rauhoitusluokka: 1
 Lukumäärä: 22 hautaröykkiötä ja 6 kuppikiveä
 Peruskartta: 1134 12 KOKEMÄKI
 Koordinaatit: x = 6795 75-90, y = 1573 80- 1574 02, z = 41-50

Omistajatiedot

Kylä: Paistila
 Tila 1: 271-436-0001-0065 Kylä-Köönikkä
 Omistaja 1: Tauno ja Aino Mäkitalo
 Osoite 1: Kolsintie 86, 32800 Kokemäki
 Tila 2: 271-436-0004-0025 Iso-Linteri
 Omistaja 2: Antti ja Salme Mäki
 Osoite 2: Kolsintie 59, 32800 Kokemäki

Arkistotiedot

Aiemmat tiedot: Inv. K. Killinen (SMYA II)
 Kaiv. J. R. Aspelin 1885
 Kaiv. Alfred Hackman 1897
 Kaiv. H. J. Heikel 1901
 Kaiv. Th. Schvindt 1901
 Tark. Juhani Rinne 1905
 Inv. Esko Sarasmo 1946
 Tark. Anna-Liisa Hirviluoto 1963
 Tark. Tuula Heikkurinen 1983

Aiemmat löydöt: KM 345, KM 2388, KM 3441:1-36, KM 3892:1 (hautarauniosta otetusta mullasta), KM 3988:1-26, KM 3993:1-16, KM 4569

Sijainti ja maasto

Muinaisjäännösryhmä sijaitsee Kokemäen kirkosta 1,3 km koilliseen n. 200 m Kokemäenjoen rannasta itään metsäisellä laidunmaalla, Kylä-Köönikän talon länsi- ja eteläpuolella. Röykkiöt sijaitsevat talon lounaispuolella tällä hetkellä metsitetyllä alueella ja Iso-Linterin kuppikivet talon eteläpuolella laiturilla. Mäki on kalliopohjainen, loivarinteinen ja sen lakialue, jossa röykkiöt pääosin sijaitsevat, on n. 100 x 100 m laaja, röykkiöalue n. 100 x 40 m. Kaksi röykkiöstä sijaitsee pellolle työntyvässä, huomattavasti matalammalla sijaitsevalla metsäniemekkeellä.

Inventointi 1998

Aika: 25.9
 Karttaotteet: 1134 12 Kokemäki 1:20 000. Hki 1997.
 Kohde on merkitty peruskarttaan
 Kopio kartasta hautaraunioitten keskinäisestä sijainnista (SM VIII, s. 49)
 Kopio kartasta kuppikivien keskinäisestä sijainnista (Sarasmo 1946)

Negatiivit: 112360, 112411-13, 112414-17
 Diat: 40928-30, 40963-65

Kohteen kuvaus

Köönikänmällä on 22 rökkiötä. Ne ovat matalia ja sammaloitumisen ja tiheän taimikon ja puuston takia hankalia havaita. Kiviä rökkiöissä on vähän, mutta ne ovat suuria ja tällaisesta kivi-rykelmästä erottaa rökkiön. Seitsemän rökkiötä on tutkittu ja entistetty.

Rökkiöistä 18 on merkitty pyöreäksi tai pyöreähköksi ja niiden läpimitta on 3 - 12 m. Tutkittussa rökkiössä XXII oli lisäksi keskuskivi.

Rökkiöt VIII, IX, XII ja XIII ovat soikeita ja ainakin rökkiö XII erottuu selvästi paksun sammalpeitteenkin alta ympäristöstään. Soikeitten rökkiöitten koko on 3 x 2,5 m - 7 x 4 metriin.

Vuonna 1998 kalmistomäki oli metsitetty ja erityisesti mäen lakiosa oli myös risukoitunut. Rökkiöt näyttivät kaikesta huolimatta säilyneen hyvin. Rökkiöitten XXI ja XXII välissä kulkeva peltotie on lohkaissut pienen osan kummankin rökkiön tienpuoleisesta syrjästä.

Th. Svindt on tutkinut rökkiöt VIII, IX, XII ja XXI:n vuonna 1901, H. J. Heikel rökkiön XXII vuonna 1901, A. Hackman rökkiön III vuonna 1897 ja J. R. Aspelin rökkiön XXII vuonna 1901.

Alunperin kuppikiviä on ollut 7 mutta yksi niistä on viety Kokemäen museon pihalle. Löysin Iso-Linterin alueen kuppikivistä kolme ja kävin katsomassa museon edessä olevia kuppikiven lohelmia. Kuvaukset on otettu 1946 inventointiraportista.

Rökkiöiden pohjoispuolella on 5 x 7 m:n kokoinen kuppikivi, jossa on 14 (+4) kuopannetta. Kivi sijaitsee rökkiöalueen pohjoispuolella peltokaistaleen pohjoispuolella talousrakennuksesta länteen. Tätä kiveä en tarkastanut. (Sarasmon kuppikivi 1).

Iso-Linterin alueella on ollut kuusi kuppikiveä. Nykyisin yksi niistä sijaitsee Kokemäen museon pihalla. Se 1 x 1,4 x 0,1 m:n kokoinen kivi jossa on 26 (+6) kuoppia, 5-6 cm kokoisia ja 1-2 cm:n syvyisiä. Samaa kiveä on 80 x 70 cm:n kokoinen kivi, jossa on yksi kuoppa. (Sarasmon kuppikivi 2).

Toinen kuppikivi sijaitsee rinteeseen keskiosassa, terassimaisen jyrkkänemän kohdalla. Sen koko on 2,2 x 2,4 x 0,15 m, kuoppia siinä on 15. Kupit sijaitsevat viistolla kyljellä, niiden koko on n. 7 cm ja syvyys 1-2 cm. Kivilaji on gneissia. Kuppikivi on nurmen peittämän peruskallion paljaana oleva itäpää. Alustan kaltevuus on niin suuri, että neste tai kiinteä aine ei pysyisi kuopissa. Tämän kuppikiven tarkastin. (Sarasmon kuppikivi 3).

Kolmas sijaitsee rinteeseen alapuolella, sen koko on 1 x 2 x 1 m ja siinä on yksi kuoppa. Kivilaji on gneissi. Löysin tämän kiven, mutta siinä oleva kuoppa ei mielestäni ole uhrikuoppa. (Sarasmon kuppikivi 4).

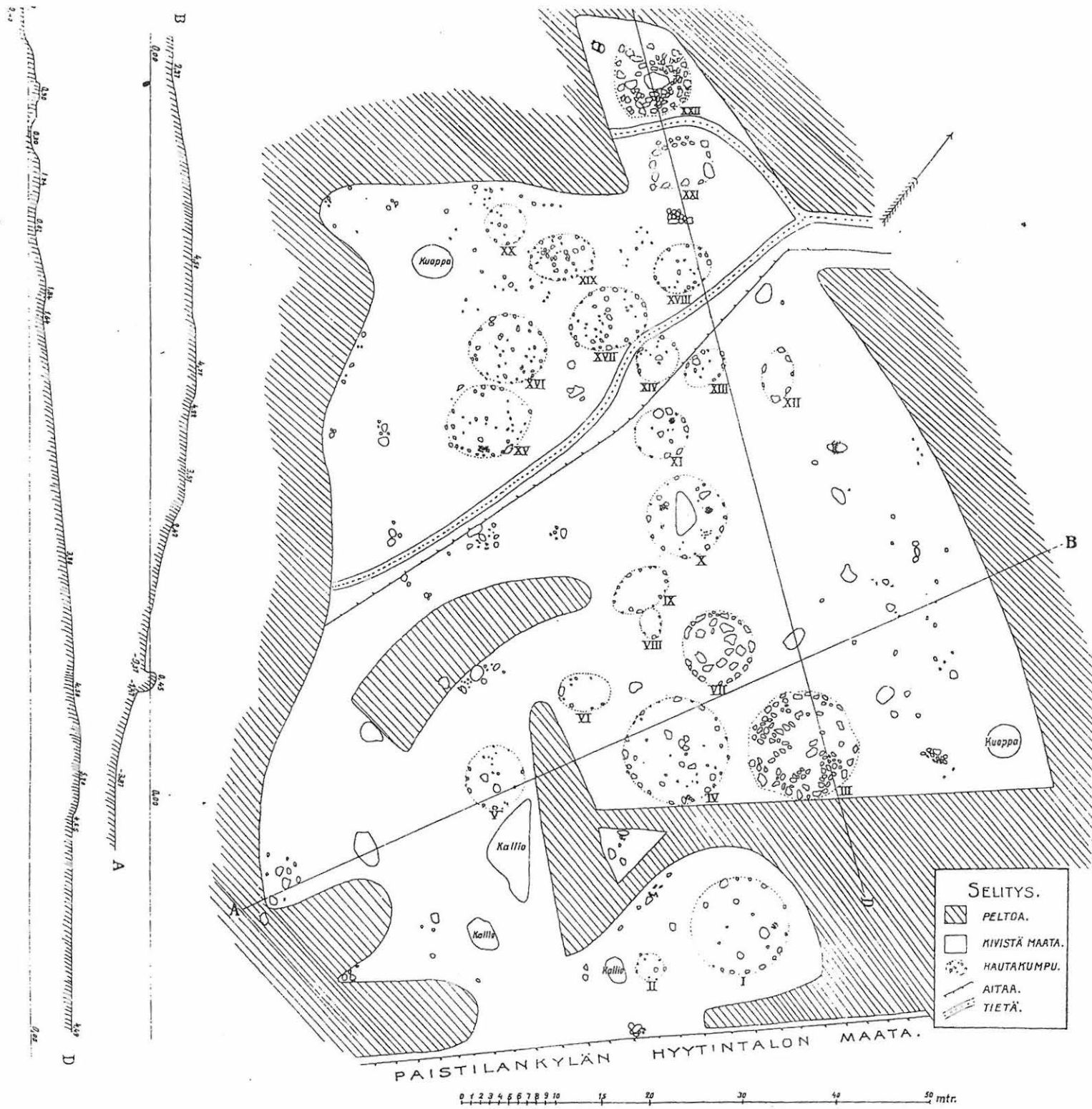
Neljäs kuppikivi on pystykytkinen ja tasalakinen ja n. 1,2 x 1,4 x 0,45 m:n kokoinen. Uhrikuopat ovat hajallaan kiven päällä, koko n. 6 x 6 cm, suurin on 7 x 7 x 3 cm. Kuoppia on 8. Kivilaji on rapautumatonta gneissia. En tarkastanut tätä kuppikiveä. (Sarasmon kuppikivi 5).

Viides kuppikivi sijaitsee rinteessä. Kivi on harjava ja sen keskellä on hieman kolmiomainen ja pohjasta suipohko kuppi. Kiven koko on 0,8 x 1,35 x 0,20 m. Kivilaji on gneissi. Löysin tämän kiven, mutta siinä ollut kuoppa ei mielestäni ollut uhrikuoppa. (Sarasmon kuppikivi 6).

Kuudes kuppikivi on rantakujan varrella, sen koko on 2,6 x 3,7 x 1 m ja siinä on 19 (+1) kuppi. Kuopat ovat kiven korkeimmalla kohdalla suppealla alalla. Niiden halkaisija on 4-6 cm. Kivilaji on graniitti. Tätä kuppikiveä en tarkastanut. (Sarsamon kuppikivi 7).

Luokitusehdotus

1, merkittävä muinaisjäännösalue

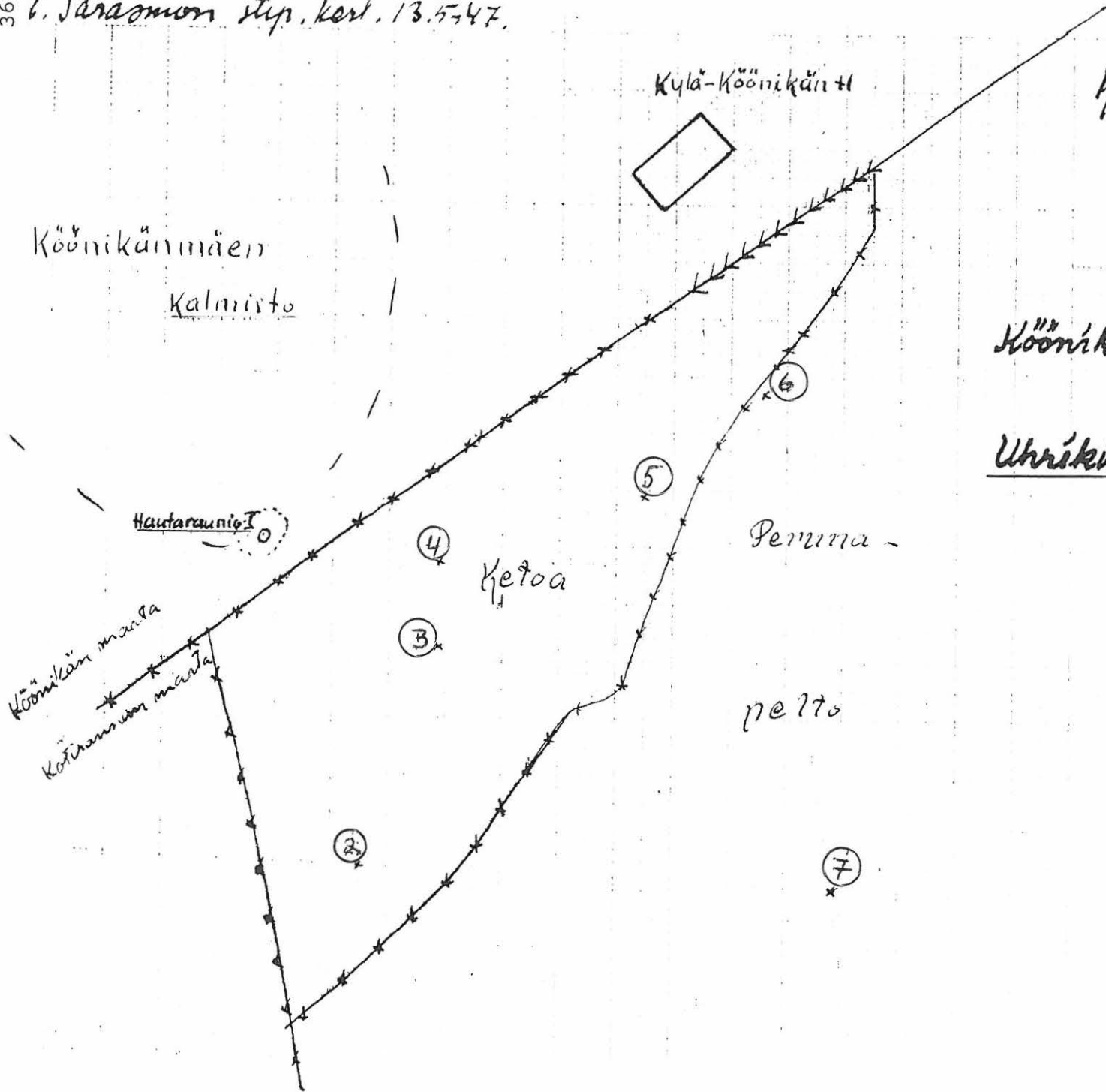


SELITYS.
 ▨ PELTOA.
 □ KIVISTÄ MAATA.
 ○ HAUTAKUMPU.
 - - - - - AITAA.
 ——— TIETÄ.

PAISTILANKYLÄN HYTTITALON MAATA.

0 1 2 3 4 5 6 7 8 9 10 15 20 30 40 50 mtr.

36 P. Sarasman stip. kart. 13.5.47.



KOONIKÄKI.
Köönikänmäki
Paistila kl.

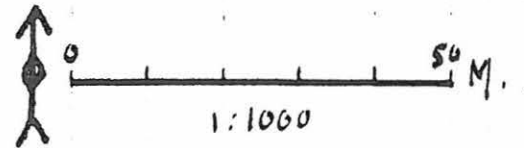
Köönikänmäen kalmito

n: 12 - p: 30.

Uhririkivet Kotirannan maalla.

n: 2-6 - p. 30

n: 7 - p. 42.



14. Kokemäki Leikkimäki

271 01 0014

Perustiedot

Muinaisjäännostyypin Muinaisjäänostyryhmä	Ajoitus: rautakausi
Tyypin tarkenne: Polttokenttäkalmisto, röykkiötä ja uhrikiviä	Rauhoitusluokka: 1
Lukumäärä: polttokenttäkalmisto, 2 röykkiötä, 2 kuppi-kiveä ja 1 kuppikallio	
Peruskartta: 1134 12 KOKEMÄKI	
Koordinaatit: x = 6795 34-45, y = 1574 00-14, z = 40	

Omistajatiedot

Kylä:	Ylistaro
Tila:	271-461-0001-0098 Yli-Parma
Omistaja:	Seppo ja Marja-Liisa Mekkonen
Osoite:	Sonnilantie 99, 32800 Kokemäki

Arkistotiedot

Aiemmat tiedot:	Inv. Esko Sarasmo 1946 Tark. Anna-Liisa Hirviluoto 1962 Kaiv. Esa Laukkanen 1983 Tark. Tuula Heikkurinen 1983 Kaiv. Esa Laukkanen 1984 Kaiv. Minna Korolainen 1985 Kaiv. Anna-Maija Kolehmainen 1986 Hoito Leena Koivisto 1998
-----------------	---

Aiemmat löydöt:	KM 1174, KM 1376-82, KM 2001, KM 2294, KM 3377, KM 3392:8, KM 3993:17-20, KM 15862, TYA 224, TYA 250, TYA 288, TYA 346
-----------------	--

Sijainti ja maasto

Muinaisjäänostyryhmä sijaitsee Kokemäen kirkosta 1,3 km itään. Paikka on matala kalliomäki peltojen keskellä ja sen laajuus on n. 120 x 30 m. Mäki on tasalakinen luoteis-kaakkoisuuntainen ja kaksiosainen mäki, jonka rinteet kohoavat joka kohdassa mataluudestaan huolimatta selvästi ympäröivästä tasaisesta pellostä. Leikkimäkeä ympäröivä peltoaukea rajoittuu lännessä Kokemäenjokeen ja idässä harjuun, jolla sijaitsee Matomäen taloryhmä. Leikkimäestä on todettu kaksi röykkiötä, joissa on useampia hautauksia, polttokenttäkalmisto, kuppikallio ja kaksi kuppikiveä. Löydöt ajoittavat kohteen kansainvaellusajalta ristiretkiaikaan.

Inventointi 1998

Aika:	17.9 ja 18.9
Löydöt:	-
Karttaotteet:	1134 12 Kokemäki 1:20 000. Hki 1997. Kohde on merkitty peruskarttaan
Negatiivit:	112354-57, 112361-63
Diat:	40931-32

Kohteen kuvaus

Leikkimäen pohjoisenpi mäki on koekuopitettu ja sieltä on löytynyt koekuopista mm. pronssiketjun pätkä ja rautaisen kankiketjun niveliä. Eteläisemmällä mäellä sijaitsee polttokenttäkalmisto ja ainakin kaksi röykkiötä. Eteläisemmällä mäellä tutkitun kuppikallion vierestä löytyi lisäksi tulisija.

Suurempi kuppikivi sijaitsee pohjoisemman mäen lounaaseen viettävällä maalla rinteen sivussa. Kuopat, joita on 11, ovat hajallaan kiven päällystasanteella, niiden halkaisija on 6 - 8 cm ja syvyys 2 cm. Kiven korkeimmalla kohdalla kuopat ovat suippopohjaisia. Kivilaji on gneissia. Kiven koko on 1,2 x 2,2 m ja korkeus 50 cm. Inventoinnissa 1998 laskin kuusi mielestäni ”aitoa” kuppia ja kaksi, jotka voivat olla luontaisia. Osa kupeista voi olla turpeen peitossa.

Toinen kuppikivi sijaitsee edellisestä n. 2 m itään. Kiven viistokylki on rinteän puolella, itä-sivulla on lohkopinta. Kuopat, joita on 3 ovat kiven harjalla, koko on 6 - 7 cm ja syvyys 1 - 2 cm. Kivilaji on gneissia. Kiven koko on 1,5 x 2,10 m ja korkeus 35 cm.

Eteläisemmän mäen lounaiskulmassa tasaisella kalliopaljastumalla on 27 kuppia. Kuppien koot ovat 3-6 cm ja syvyys 2-3 cm. Kupit ovat pyöreäpohjaisia. Kallion päällä on paksu turve, osa kupeista voi olla vielä turpeen alla.

Kummallakin mäellä on todennäköisesti vielä tutkimatonta muinaisjäännöstä jäljellä. 1998 inventoinnissa havaitsin, että eteläisemmän mäen pohjoiskärjen pohjoispuolelle peltoon oli kaivettu ojakaivanto ja joitain kiviä oli siirretty mäen pohjoisreunan päälle.

Luokitusehdotus

1, merkittävä muinaisjäännösalue

15. Kokemäki Perävainionmäki

271 01 0015

Perustiedot

Muinaisjäännöstyyppi: Muinaisjäännösryhmä Ajoitus: kivikausi-
rautakausi

Tyypin tarkenne: Hautaröykkiö ja uhrikivi Rauhoitusluokka: 1
kivikautinen asuinpaikka

Lukumäärä: 7 röykkiötä ja 1 kuppikivi; asuinpaikkaa

Peruskartta: 1134 12 KOKEMÄKI

Koordinaatit: x = 6796 30-46, y = 1573 42-51, z = 40-45

Omistajatiedot

Kylä: Paistila

Tila: 271-436-0001-0065 Kylä-Köönikkä

Omistaja: Tauno ja Aino Mäkitalo

Osoite: Kolsintie 86, 32800 Kokemäki

Arkistotiedot

Aiemmat tiedot: Tark. Unto Salo 1961
Kaiv. Unto Salo 1969
Kaiv. Unto Salo 1970
Kaiv. Unto Salo 1971
Kaiv. Paula Purhonen 1980
Hoito Teija Tiitinen 1984
Tark. Tuula Heikkurinen-Montell 1992

Aiemmat löydöt: KM 20874
SatM 17824:1-820

Sijainti ja maasto

Kalmisto sijaitsee Kokemäen kirkosta 1,5 km koilliseen peltojen keskellä sijaitsevalla metsäisellä, kallioisella niemekkeellä Kokemäenjoesta n. 100 m itään. Paikan yli kulkee suuri voimajohtolinja. Yksi röykkiöistä sijaitsee pellon keskellä metsäsaarekkeessa 100 m etelään varsinaisesta kalmistosta jyrkkäseinämäisen kallion itäpuolella aivan pellon rajassa.

Inventointi 1998

Aika: 25.9 ja 28.9

Löydöt: -

Karttaotteet: 1134 12 Kokemäki 1:20 000. Hki 1997.
Kohde on merkitty peruskarttaan
Karttakopio 1969-71 kaivausten yleiskartasta

Negatiivit: 112405-10

Diat: 40933-35

Kohteen kuvaus

Röykkiö 1 sijaitsee loivasti pellolta itään kohoavalla sileäpintaisella kalliolla. Se oli pyöreä, matala, sisäkehäinen maansekainen kiveys, jonka kumpumainen muoto johtuu kallioalustasta. Halkaisijaltaan se on 11-12 m korkeuden ollessa 1,35 m. Röykkiössä oli ollut yksi tai useampia polttohautauksia, palaneet luut on pyritty sijoittamaan kallionkoloihin. Hauta-antimissa ei ollut palopatinaa ja ne sijaitsivat pääosin luualueitten ulkopuolella.

Röykkiö 4 sijaitsee viettävällä, paljaalla kalliorinteellä siten, että sen itäreuna on n. 1,5 m länsireunaa alempana ja eteläreuna oli n. 1,3 m pohjoisreunaa alempana. Röykkiö oli rakenteeton, muodoltaan epäsäännöllinen maansekainen latomus, jonka koko 11 x 7 m. Kivet olivat pieniä ja usein säpäleisiä. Röykkiössä oli yksi avoin polttohautaus, jonka hauta-antimissa ei ole palopatinaa.

Röykkiö 5 oli epäsäännöllisen soikeahko maapohjalle rakennettu maan- ja kivensekainen latomus, joka sisälsi yhden avoimen kansainvaellusaikaisen polttohautauksen. Röykkiön koko oli 13 x 9 x 0,5 m.

Röykkiö 6 sijaitsi loivassa rinteessä maapohjalla kalmiston poikki vievän tien pohjoispuolella. Se oli rakenteeton, 2 m korkean silmäkiven ympärille rakennettu halkaisijaltaan 12 m ja korkeudeltaan 50-80 cm oleva hautaröykkiö. Siinä oli primaarihautauksena nokinen polttohautaus ja sekundaarihautauksena viikinkiaikainen naisen hauta. Röykkiön alla oli kivikautista asuinpaikkaa.

Röykkiö 8 on kaakkoon viettävän kalliorinteen loivassa notkelmassa sijaitseva matala maansekainen raunio, jota paikoin rajoittivat matalat kallioseinämat. Sen halkaisija on 8-11 m. Sen ainoana rakenteena oli röykkiön länsiosassa sijainnut arkku. Polttohautauksia röykkiössä on ollut arviolta ainakin viisi, yksi laattakiviarkussa. Röykkiö on rakennettu kivikautisen kulttuurikerroksen päälle. Kulttuurikerroksesta on löytynyt poikkiteräinen kirves, rombimaisen reikäkiven katkelma, karkeaa keramiikkaa, pii- ja kvartsi-iskoksia ja röykkiötä vanhempi pronssi-kauden V periodille ajoittuva nappi.

Röykkiö 9 oli rakennettu sileään rinteeseen osaksi kalliolle, osaksi maapohjalle. Se oli muodoltaan pitkänpyöreä, halkaisijaltaan 12-14 m, matala ja latomusta muistuttava. Röykkiötä ympäröi selvä kehä. Röykkiöstä löytyi 110 kpl löytöjä, jotka osoittavat röykkiöön haudatun useita vainajia. Myös tämän röykkiön alla oli kivikautista, osin ehkä pronssikautista kulttuurikerrosta. Kulttuurikerroksesta löytyi saviastianpaloja, kiviesineen kappaleita, miniatyyrireikäkivi, iskukiven kappaleita, hioinkiviä kaksi kvartsikaavinta ja iskoksia.

Röykkiö 11 oli 4 x 3 m:n kokoinen hieman kolmiomainen rakenteeton, epäsäännöllinen latomus. Siinä oli polttohautaus. Röykkiön alla oli myös ohut kulttuurikerros. Saviastianpalat ajoittavat hautauksen viikinkiaikaan.

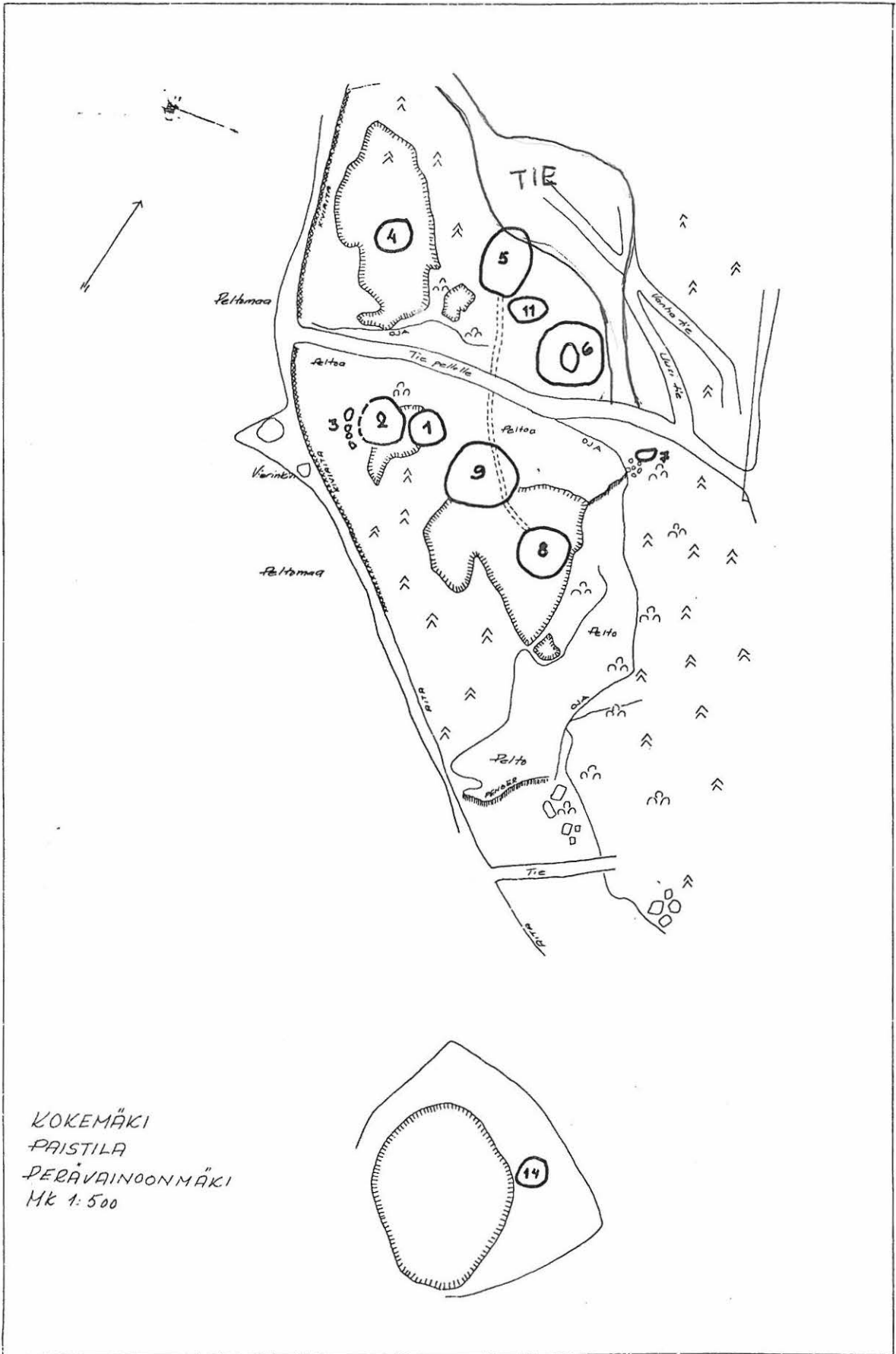
Röykkiö 14 sijaitsi 100 m etelään varsinaisesta kalmistoalueesta pellon keskellä olevassa metsäsaarekkeessa, kallionyppylän vieressä, alemmalla tasaisella kallioniemekkeellä. Se oli tasainen, matala, pyöreä raunio, joka koostui yhdessä kerroksessa olleista kookkaista kivistä ja niiden välejä täyttävistä pikkukivistä ja maasta. Röykkiötä ympäröi selvä kehä, jonka ulkopuolella oli parissa kohdassa maa- ja kivipakkauksia. Röykkiössä oli 13 erillistä luualuetta, ne olivat polttohautauksia. Hauta-antimissa oli usein palopatinaa, monet antimista oli myös turmeltu. Röykkiö ajoittuu kansainvaellusajalta merovinkiaikaan. Röykkiöön oli sekaantunut niukkaa kivikautista kulttuurikerrosta.

Kuppikiveä en 1998 inventoinnissa löytänyt. Erilaisia kivikasoja ja kiviaitaa oli kartan kuppikiveä osoittaman kohdan itäpuolella, mutta kuppeja niissä ei näkynyt. Muinaisjäännöskohteen laajuus on n. 60 x 40 m.

Röykkiöitten välissä on myös kaivettu kivikautista kulttuurikerrosta.

1998 inventoinnissa havaitsin, että röykkiö 5 on jäänyt osittain peltotien alle. Peltotie on leventynyt kääntöpaikaksi, josta on ajettu pelloille perunamäskiä. Lisäksi röykkiö 14 vieressä oli vasta kasattu kekomainen röykkiö ja muuta kiveystä. Peltosaareke, jossa röykkiö oli, on pienentynyt huomattavasti niin että röykkiön itälaita on kiinni kynnyksessä pellossa. Karttaan merkittävät röykkiöitä 7 ja 11 ei alueella enää ole ja röykkiö 2 muistuttaa kiviaitaa röykkiön 1 länsipuolella.

Luokitusehdotus 1, merkittävä muinaisjäännös joka on entisöity kaivaustutkimusten jälkeen



KOKEMÄKI
PAISTILA
PERÄVAIVIONMÄKI
Mk 1:500

16. Kokemäki Pispä

271 01 0016

Perustiedot

Muinaisjäännöstyyppi: Asuinpaikka
 Tyypin tarkenne: Ajoitus: kivikausi
 Rauhoitusluokka: 1
 Lukumäärä: 1
 Peruskartta: 1134 12 KOKEMÄKI
 Koordinaatit: x = 6798 48-65, y = 1566 17-47, z = 28-30

Omistajatiedot

Kylä: Vallila
 Tila 1: 271-456-0002-0047 Pispä
 Omistaja 1: Markku Ryömä
 Osoite 1: 32830 Riste
 Kylä 2: Harola
 Tila 2: 271-431-0004-0134 Huru
 Omistaja 2: Simo Huru
 Osoite 2: Harolankuja 80, 32830 Riste

Arkistotiedot

Aiemmat tiedot: Kaiv. Ville Luho 1955
 Kaiv. Ville Luho 1960
 Kaiv. Ville Luho 1961
 Kaiv. Leena Ruonavaara 1989

Aiemmat löydöt: SatM 8814, KM 12677, KM 13692, KM 13786, KM 14158, KM 14822, KM 14957, KM 15168, KM 25324, Kokemäen Museossa säilytettäviä asuinpaikkalöytöjä

Sijainti ja maasto

Asuinpaikka sijaitsee Säpilänniemen lounaisosassa Kokemäen kirkosta n. 3 km koilliseen ja n. 400 m joen rannasta itään. Nykyisin asuinpaikka sijaitsee pellolla ja Pispän talon pihamaalla. Pelto laskee melko tasaisesti länteen kohti Kokemäenjokea.

Inventointi 1998

Aika: 24.9
 Karttaotteet: 1134 12 Kokemäki 1:20 000. Hki 1997.
 Kohde on merkitty peruskarttaan
 Negatiivit: 112367
 Diat: 40936

Kohteen kuvaus

Asuinpaikkalöytöjä on todettu toista kilometriä pitkällä pohjois-etelä-suuntaisella vyöhykkeellä, joka alkaa pohjoisesta Hurun tilan mailta ja jatkuu etelään yli Ryömän tilan piha-alueen. Neljänä kaivausvuonna esiin on tullut monipuolinen löytöaineisto (saviastianpaloja, pii- ja kvartsi-esineitä ja meripihkakoruja) tyypillisen kampakeramiikan ja nuorakeramiikan ajalta. Kiinteitä rakenteita ovat olleet mahdolliset asuinuoput, punamultahaudat ja erityyppiset tulisijat.

Pelto, jossa asuinpaikka sijaitsi, oli inventoinnin aikana kyntämättä perunamaata lukuunottamatta. Perunamaasta ei tullut löytöjä.

Pispan talossa on kattava kokoelma kynnössä esiin tulleita asuinpaikkalöytöjä.

Luokitusehdotus

1

17. Kokemäki Satakunnan peruna Oy:n tehdastontti

271 01 0017

Perustiedot

Muinaisjäännöstyyppi:	Hautapaikka	Ajoitus:	rautakausi
Tyypin tarkenne:	Ruumiskalmisto	Rauhoitusluokka:	1
Lukumäärä:	1		
Peruskartta:	1134 12 KOKEMÄKI		
Koordinaatit:	x = 6798 48-65, y = 1566 17-47, z = 28-30		

Omistajatiedot

Kylä:	Krootila
Tila:	271-431-0001-0021

Arkistotiedot

Aiemmat tiedot:	Inv. Esko Sarasmo 1946
Aiemmat löydöt:	KM 11384 (kaksi keihäänkärkeä)

Sijainti ja maasto

Oletettu kalmisto sijaitsee Kokemäen kirkosta 1 km kaakkoon Sonnilanjoen länsipuolella. Nykyään alue on tärkkelystehtaan tasattua, asvaltoitua pihamaata. Alueelle on myös suuria lietealtaita. Tehtaan eteläpuolella kulkee rautatie. Alueelta on löytynyt kaksi keihäänkärkeä tehdasrakennuksen perustuksia kaivettaessa hiilen ja tuhkan sekaisesta maasta 10 m tehtaan seinästä etelään..

Inventointi 1998

Aika:	17.9
Karttaotteet:	1134 12 Kokemäki 1:20 000. Hki 1997.
Negatiivit:	-
Diat:	-

Kohteen kuvaus

Kalmisto ei voi sijaita 1946 inventointikertomuksen ja koordinaattien ilmoittamalla paikalla rautatien pohjoispuolella, tehdasrakennuksen eteläpuolella. Pihan asvaltointi ja tasaus ja ehkä junaradan parannustyöt ovat todennäköisesti tuhonneet kalmiston, jos sellainen on paikalla ollut. Junaradan eteläpuolella on kaksi pellossa sijaitsevaa niemekettä, joissa on epämääräistä, suhteellisen irtonaista kivikkoa. Kalmisto ei sijaitse näillä niemekkeillä.

Luokitusehdotus

3, keihäänkärkien löytökohta on rakennettu ja tasattu

18. Kokemäki Malmi

271 01 0018

Perustiedot

Muinaisjäännöstyyppi: Asuinpaikka Ajoitus: kivikausi
 Tyypin tarkenne: Rauhoitusluokka: 2
 Lukumäärä: 1
 Peruskartta: 1134 12 KOKEMÄKI
 Koordinaatit: x = 6794 86-97, y = 1563 74-90, z = 33-34

Omistajatiedot

Kylä: Ylistaro
 Tila: 271-461-0004-0068 Malmi
 Omistaja: Mikko ja Rauha Malmi
 Osoite: Ylistarontie 18, 32800 Kokemäki

Arkistotiedot

Aiemmat tiedot: Tark. Julius Ailio 1921
 Inv. Esko Sarasmo 1946

Aiemmat löydöt: SatM 10224-10235

Sijainti ja maasto

Oletettu asuinpaikka sijaitsee Kokemäen kirkosta 3 km kaakkoon pelto- ja puutarhamaalla Siaruanjoen länsireunalla, Kokemäenjoesta 200 - 300 m eteläkaakkoon.

Inventointi 1998

Aika: 24.9
 Karttaotteet: 1134 12 Kokemäki 1:20 000. Hki 1997.
 Negatiivit: 112358
 Diat: -

Kohteen kuvaus

Löydöt, jotka ovat pääasiassa kiviesineitä, mm. hiomalaaka, ovat tulleet esiin 1916 peltotöissä talon länsipuolisilta pelloilta ja pihamaalta.

Tilan ulkorakennuskanta on laajentunut huomattavasti, suuret varistorakennukset sijaitsevat nyt myös Siaruanjoen itäpuolella. Talon pihamaan läheisyydessä sijainneet pellot olivat oraalla eikä niitä voinut tarkastaa. Hieman kauempana talon eteläpuolella sijainnut pelto oli maaperältään savea ja se oli kynnetty mutta siitä ei tarkastuksessa löytynyt mitään.

Luokitusehdotus

2, asuinpaikka on osittain tuhoutunut

19. Kokemäki Teljä

271 01 0019

Perustiedot

Muinaisjäännöstyyppi: Muinaisjäännösryhmä Ajoitus: rautakausi ja/tai keskiaika

Tyypin tarkenne: Teljän kaupungin paikka ja Pyhän Henrikin kappeli Rauhoitusluokka: 1

Lukumäärä: 2

Peruskartta: 1134 12 KOKEMÄKI

Koordinaatit: x = 6794 80-6795 14, y = 1573 50-95, z = 30-35

Omistajatiedot

Kylä: Ylistaro

Tila: 271-461-0004-0068 Malmi

Omistaja: Mikko ja Rauha Malmi

Osoite: Ylistarontie 18, 32800 Kokemäki

Arkistotiedot

Aiemmat tiedot: Inv. Esko Sarasmo 1946
Tark. Unto Salo 1960

Aiemmat löydöt: -

Sijainti ja maasto

Teljän kaupungin paikka ja Pyhän Henrikin kappeli sijaitsevat Kokemäen kirkosta 2,8 km kaakkoon Kokemäenjoen etelä- ja kaakkoisrannalla ja Teljä Tulkkilasta Risteelle johtavan tien molemmilla puolilla peltoalueella.

Inventointi 1998

Aika: 29.9

Karttaotteet: 1134 12 Kokemäki 1:20 000. Hki 1997.
Kohde on merkitty peruskarttaan

Negatiivit: 112358

Diat: -

Kohteen kuvaus

Teljän kaupungin paikka pellolla Satakunnantien eteläpuolella oli runsaasti liettelannoitettua sänkipeltoa ja tien pohjoispuolella pelto oli oraalla. 1998 inventoinnissa aluetta ei tämän tarkemmin voinut tarkistaa.

Luokitusehdotus 1

20. Kokemäki Mäkelä

271 01 0020

Perustiedot

Muinaisjäännöstyyppi:	Kiviröykkiö	Ajoitus:	ajoittamaton
Tyyppin tarkenne:	-	Rauhoitusluokka:	2
Lukumäärä:	1		
Peruskartta:	1134 12 KOKEMÄKI		
Koordinaatit:	x = 6795 04, y = 1575 17, z = 45		

Omistajatiedot

Kylä:	Ylistaro
Tila 1:	271-431-0012-0027 Nappari
Omistaja:	Hannu Heikola
Osoite:	?

Arkistotiedot

Aiemmat tiedot:	Tark. Unto Salo 1960
Aiemmat löydöt:	-

Sijainti ja maasto

Röykkiö sijaitsee Kokemäen kirkosta 2,5 km itään Tulkkilasta Risteelle vievän tien ja rautatien välissä. Röykkiö sijaitsee moreeniharjanteella metsässä. Nykyisin ilmeisesti Mäkelän talo on auto. Talon eteläpuolella on kiviaita ja aidasta vielä 2 m etelään sijaitsee röykkiö.

Inventointi 1998

Aika:	30.9
Karttaotteet:	1134 12 Kokemäki 1:20 000. Hki 1997.
Negatiivit:	-
Diat:	-

Kohteen kuvaus

Röykkiö on halkaisijaltaan n. 5-6 m ja sen päällä kasvaa suuri kuusi. Röykkiö on loiva seinämäinen ja sitä peittää paksu sammal- ja neulaskerros. Sieltä täältä pisti esiin kiviä. Röykkiö vaikuttaa olevan maan ja kivensekainen. Sen tarkkaa laajuutta ei olisi voinut selvittää poistamatta turvepeitettä.

Luokitusehdotus

2, röykkiön luonne ei tiedossa

22. Kokemäki Suorannamäki

271 01 0022

Perustiedot

Muinaisjäänöstyyppi:	Röykkiöt	Ajoitus:	rautakausi?
Tyypin tarkenne:	-	Rauhoitusluokka:	3
Lukumäärä:	2		
Peruskartta:	1134 12 KOKEMÄKI		
Koordinaatit:	x = 6794 74, y = 1575 16, z = 42		

Omistajatiedot

Kylä: Ylistaro

Arkistotiedot

Aiemmat tiedot: Tark. Juhani Rinne 1905
 Inv. Esko Sarasmo 1946
 Inv. Turun yliopisto 1986
 Inv. Turun yliopisto 1989

Aiemmat löydöt: -

Sijainti ja maasto

Röykkiöt ovat sijainneet 2,5 km Kokemäen kirkolta itään kangasmaastossa.

Inventointi 1998

Aika:	kohdetta ei tarkastettu 1998
Löydöt:	-
Karttaotteet:	1134 12 Kokemäki 1:20 000. Hki 1997.
Negatiivit:	-
Diat:	-

Kohteen kuvaus

Röykkiöt ovat tuhoutuneet tietä ja sähkölinjaa rakennettaessa. Sarasmon mukaan läntisempi raunio oli 3 x 4 x 0,4 m:n laajuinen kaskirauniota muistuttava kivikasa, toinen idempänä ollut vielä edellistä suurempi raunio. Kohdetta ei tarkastettu 1998 inventoinnin yhteydessä.

Luokitusehdotus 3, kohde on tuhoutunut

23. Kokemäki Käräjämäki

271 01 0023

Perustiedot

Muinaisjäännöstyyppi: Muinaisjäännösryhmä Ajoitus: rautakausi
 Tyyppin tarkenne: Ruumiskalmisto ja kärjäkivet Rauhoitusluokka: 1
 Lukumäärä: 1
 Peruskartta: 1134 12 KOKEMÄKI
 Koordinaatit: x = 6795 55, y = 1572 48, z = 30-35

Omistajatiedot

Kylä: Vuoltee
 Tila: 271-460-0001-0030 Käräjämäki
 Omistaja: Maija Varjus
 Osoite: Huhtimäenkatu 3 A 15, 33100 Tampere

Arkistotiedot

Aiemmat tiedot: Inv. K. Killinen 1877 (SMYA II)
 Tark. J.R. Aspelin 1885
 Tark. Th. Schvindt 1901
 Tark. Arne Mikael Tallgren 1906
 Inv. Esko Sarkamo 1946

Aiemmat löydöt: KM 3988:43-48, SatM (Porin museo) 5513

Sijainti ja maasto

Kalmisto ja tuomarinympyrä sijaitsevat Kokemäen kirkosta 450 m luoteeseen Kokemäenjoen pohjoisrannalla niemekkeellä tonttimaalla. Niemen itä- ja länsipuolella on notkelma ja etelässä ja kaakossa rinne laskeutuu jyrkkänä 7-8 m jokeen.

Inventointi 1998

Aika: 7.9
 Karttaotteet: 1134 12 Kokemäki 1:20 000. Hki 1997.
 Kohde on merkitty peruskarttaan
 Negatiivit: 112420
 Diat: 40937

Kohteen kuvaus

Ruumiskalmisto on ilmeisesti sijainnut tuomarinympyrän keskellä, josta talon rakennustöitten yhteydessä on löytynyt puukko, kaksi keihäänkärkeä, naula, ”ukonkiven” eli kvartsin kappaleita ja erään suuren kiven vierestä miekka ja keihäänkärki.

Rakennuksen tieltä tuhoutunut tuomarinympyrä koottiin uudestaan nuorisoseuralaisten toimesta joko 1913 tai 1914 (Sarasmon mukaan) n. 50 m pohjoiseen alkuperäisestä paikastaan. Tarkastushetkellä aliupseeri Denerin talo oli purettu, maakellarin kuoppa oli paikoillaan ja tuomarinympyrän pohjoispuolelle rakennettu talo oli kylmänä. Tuomarinympyrä oli nurmettunut,

sen kehän halkaisija on n. 4 m ja paikalla on maasta irtirevitty taulu, jossa lukee ”Käräjämäen kärjäkivet (kerätty uudelleen 1917). Kansainvaellusajan, 400-550, kalmistossa neuvottelu ja oikeuspaikka joka on mainittu vielä 1463 ja on yhteiskuntajärjestyksemme vanhimpia muistomerkkejä”.

Luokitusehdotus

2, kohde ei ole alkuperäinen mutta ennallistettuna säilyttämisen arvoinen, myöskään kalmiston laajuus ei ole selvillä

24. Kokemäki Ylivuoltee

271 01 0024

Perustiedot

Muinaisjäännöstyyppi: Röykkiöt Ajoitus: rautakausi
 Tyypin tarkenne: Hautaröykkiö Rauhoitusluokka: 2
 Lukumäärä: 2
 Peruskartta: 1134 12 KOKEMÄKI
 Koordinaatit: x = 6795 51, y = 1572 19, z = 30-37

Omistajatiedot

Kylä: Vuoltee
 Tila: 271-460-0001-0115 Jaakkola
 Omistaja: Aila Koskinen
 Osoite: Malintie 3 A 5, 32800 Kokemäki

Arkistotiedot

Aiemmat tiedot: Tark. Helmer Salmo 1927
 Aiemmat löydöt: KM 8838:1-25, SatM 11810

Sijainti ja maasto

Kalmisto sijaitsee Kokemäen kirkosta 600 m länsiluoteeseen Kokemäen uuden sillan vasemmalla puolella joen pohjoisrannalla Jaakkolan talon piha- ja puutarhaalueella.

Inventointi 1998

Aika: 7.9
 Löydöt: -
 Karttaotteet: 1134 12 Kokemäki 1:20 000. Hki 1997.
 Negatiivit: -
 Diat: -

Kohteen kuvaus

Kalmisto todettiin 1927 uuden päärakennuksen perustuksia kaivettaessa. Nokista kalmistomaata oli todettu olevan 30 cm paksuudelta. Löydöt tulivat esiin kahdesta eri kohdasta. Salmon mukaan kalmistoa on vielä jäljellä päärakennuksesta etelään puutarhan täytemaan alla ja pihalla päärakennuksesta länteen. Tarkastushetkellä tilanne oli ennallaan, puutarhan ja pihamaa olivat täytemaan peitossa.

Luokitusehdotus

2, kalmistoa voi olla jäljellä puutarhassa

25. Kokemäki Riihimäki

271 01 0025

Perustiedot

Muinaisjäännöstyyppi: Hautapaikka Ajoitus: rautakausi
 Tyypin tarkenne: Polttohauta Rauhoitusluokka: 2
 Lukumäärä: 1
 Peruskartta: 1134 12 KOKEMÄKI
 Koordinaatit: x = 6795 82, y = 1572 04, z = 28-30

Omistajatiedot

Kylä: Vuoltee
 Tila: 271-460-0001-0079 Katajamäki
 Omistaja: Vesa ja Marjatta Koskinen
 Osoite: Iltarusko 1, 32800 Kokemäki

Arkistotiedot

Aiemmat tiedot: Tark. J.R. Ailio 1985 ?
 Inv. Esko Sarasmo 1946

Aiemmat löydöt: KM 2377

Sijainti ja maasto

Kalmisto sijaitsee Kokemäen kirkosta 1 km luoteeseen Kokemäen pohjoispuolella nyt täyteen-rakennetulla mäennyppylällä vanhainkodin vieressä Kuurolantien ja Iltaruskon kulmauksessa.

Inventointi 1998

Aika: 7.9
 Löydöt: -
 Karttaotteet: 1134 12 Kokemäki 1:20 000. Hki 1997
 Negatiivit: -
 Diat: -

Kohteen kuvaus

Riihimäki on matala kallioperäinen loivarinteinen mäki, jonka kaikki multavimmat paikat näyttävät tulleen pengotuiksi mäkeä rakennettaessa Sarasmon mukaan. Mäen luoteiskulmalta on löytynyt poltettua luuta ja hiiltä sekä miehen haudan kalustoa, mm. kilvenkupura, miekka ja keihäänkärkiä. Mäki on nykyään täyteen rakennettu eikä uusien rakennusten rakentamisen yhteydessä ole tullut esiin uusia löytöjä eikä muuta hautaukseen viittaavaa.

Luokitusehdotus

26. Kokemäki Myllymäki (Pusso)

271 01 0026

Perustiedot

Muinaisjäännostyyppi:	Röykkiöt	Ajoitus:	rautakausi
Tyyppin tarkenne:	Hautaröykkiöt	Rauhoitusluokka:	2
Lukumäärä:	1		
Peruskartta:	1134 12 KOKEMÄKI		
Koordinaatit:	x = 6795 82, y = 1573 16, z = 40		

Omistajatiedot

Kylä:	Kuoppala
Tila:	271-428-0002-0042 Pusso
Omistaja 1:	Margaretha Matilainen
Osoite 1:	Pussontie 3, 32800 Kokemäki
Omistaja 2:	Lasse Matilainen
Osoite 2:	Valajankatu 8 2B, 28100 Pori

Arkistotiedot

Aiemmat tiedot:	Kaiv. Julius Ailio 1921 Tark. Nils Cleve 1934 Inv. Esko Sarasmo 1946
-----------------	--

Aiemmat löydöt:	KM 7980, SatM 10711, SatM 10877-78, HämM 1243:4-5
-----------------	---

Sijainti ja maasto

Kalmisto sijaitsee Kokemäen kirkosta 800 m pohjoiskoilliseen Pusson mäen etelälaidalla umpeenkasvaneen sorakuopan koillislaidalla ilmeisesti nyt puretun myllyrakennuksen eteläpäädyssä.

Inventointi 1998

Aika:	28.9
Löydöt:	-
Karttaotteet:	1134 12 Kokemäki 1:20 000. Hki 1997
Negatiivit:	-
Diat:	-

Kohteen kuvaus

Nykyisen ryteikön vieressä, entisen sorakuopan vierustalla Pusson talon pihapiirissä on tutkittu 1921 palokuoppahautoja, jossa maantasaisten nokisten hautauskohtien päällä on ollut kiviä. Saadut esineet, mm. rapusolki, soikea kupurasolki, miekan ponsi, ango, kaksi keihäänkärkeä, ovat merovinki- ja viikinkiajalta.

Vuoden 1946 inventoinnin mukaan hautausalue näyttää tulleen kokonaan hävitetyksi, itse olen samaa mieltä. Kalmiston välittömästä läheisyydestä on tällä hetkellä purettu suuri varastorakennus joka yltyä hiekkakumpareeseen asti ja hiekkakumpareta ei enää ole.

27. Kokemäki Maamieskoulu 1

271 01 0029

Perustiedot

Muinaisjäänöstyyppi:	Hautapaikka	Ajoitus:	rautakausi
Tyyppin tarkenne:	Ruumiskalmisto	Rauhoitusluokka:	2
Lukumäärä:	1		
Peruskartta:	1134 12 KOKEMÄKI		
Koordinaatit:	x = 6796 80, y = 1572 38, z = n. 40		

Omistajatiedot

Kylä:	Kakkulainen
Tila:	271-413-0011-0000
Omistaja:	Huittisten kaupunki/Huittisten yrittäjä- ja ammattioppilaitos
Osoite:	32700 Huittinen

Arkistotiedot

Aiemmat tiedot:	Kaiv. M. Kampman (Kenttämaa) 1924 Kaiv. M. Kampman (Kenttämaa) 1925 Inv. Esko Sarasmo 1946 Kaiv. Anne Vikkula 1983
Aiemmat löydöt:	KM 8338:1-10, KM 8595:1-10, KM 8607:1-12, KM 9002:1-2, KM 21628, HämM 1200:48, HämM 1205:12, HämM 1243:7, HämM 1299:3-4

Sijainti ja maasto

Huittisten ammatti- ja yrittäjäopisto (ent. Kokemäen maatalousoppilaitos) sijaitsee Kokemäen kirkosta 1,7 km pohjoisluoteeseen joen länsirannalla Kolsin voimalaitosta vastapäätä. Oppilaitoksen toimistorakennus on kunnostettu ja kalmiston rippeet sijaitsevat ko. rakennuksen lounais- ja eteläpuolilla. Toimistorakennuksen edessä oleva pihamaa on mäennyppylän korkein kohta ja se on voimakkaasti tasattu.

Inventointi 1998

Aika:	30.9
Löydöt:	-
Karttaotteet:	1134 12 Kokemäki 1:20 000. Hki 1997. 1982 kaivausten yleiskarttakopio
Negatiivit:	112419
Diat:	40938

Kohteen kuvaus

Viime vuosina tapahtunut oppilaitoksen laajentuminen on muuttanut maisemaa erityisen paljon entisen Maatalousoppilaitoksen päärakennuksen länsi- ja pohjoispuolelta. Rakennuksen lounais- ja kaakkoispuolella sijaitsevat vuoden 1982 kaivausten yleiskarttaan merkityt nurmikkoalueet ovat ennallaan. Alkuperäinen maasto on selvästi muuttanut muotoaan pihaistutusten, käytävien, kiveysten, pengerrysten ja maan tasauksen vuoksi. Toimistorakennuksen lounaispuolella olevalla pensasaidan ympäröimällä nurmikkokaistaleella sijaitsee edelleen huvimaja. Ko. nurmikolla kasvaa myös suuria puita.

Luokitusehdotus 2, kalmiston rippeitä voi olla jäljellä rakentamattomalla alueella

28. Kokemäki Myllymäki

271 01 0028

Perustiedot

Muinaisjäännöstyyppe:	Hautapaikka	Ajoitus:	rautakausi
Tyypin tarkenne:	Polttokalmisto	Rauhoitusluokka:	3
Lukumäärä:	1		
Peruskartta:	1134 12 KOKEMÄKI		
Koordinaatit:	x = 6797 06, y = 1572 79, z = 39		

Omistajatiedot

Kylä: Kakkulainen

Arkistotiedot

Aiemmat tiedot: Kaiv. J.R. Aspelin 1894
 Kaiv. Th. Schvindt 1901
 Kaiv. A. Hackman 1909
 Inv. Esko Sarasmo 1946

Aiemmat löydöt: KM 2974:1-24, KM 2993:1-45, KM 2998:18, KM 3175, KM 3988:35-42,
 KM 5355, KM 5578:1-27, KM 11418:1-12

Sijainti ja maasto

Kalmisto on sijainnut 1,9 km pohjoiseen Kokemäen kirkosta Peringinkosken länsirannalla 200 m pohjoiseen Kolsin voimalaitoksesta. Myllymäki on ollut korkea, loivakärkinen niemeke Kokemäenjoessa.

Inventointi 1998

Aika:	18.9
Löydöt:	-
Karttaotteet:	1134 12 Kokemäki 1:20 000. Hki 1997.
Negatiivit:	-
Diat:	-

Kohteen kuvaus

Mäen laella on ollut polttokenttäkalmisto. Nykyään Myllymäki on hävinnyt, osa siitä on mahdollisesti jäljellä padotusjärven alla. Syksyllä 1998 ajettiin Kokemäenjoen varteen lisää maata maavallien tueksi ja Kolsin voimalaitokselle vievä tie kulkee myös ko. kohdasta.

Luokitusehdotus

3, kalmisto on tuhoutunut

29. Kokemäki Kirkkovainio

271 01 0029

Perustiedot

Muinaisjäänöstyyppi:	Hautapaikka	Ajoitus:	rautakausi
Tyypin tarkenne:	Ruumiskalmisto	Rauhoitusluokka:	3
Lukumäärä:	1		
Peruskartta:	1134 12 KOKEMÄKI		
Koordinaatit:	x = 6797 22, y = 1572 46, z = 39		

Omistajatiedot

Kylä: Kakkulainen

Arkistotiedot

Aiemmat tiedot: Kaiv. Alfred Hackman 1910
Inv. Esko Sarasmo 1946

Aiemmat löydöt: KM 5578:28-38, KM 5903:2

Sijainti ja maasto

Kalmisto on sijainnut 2,1 km Kokemäen kirkosta pohjoiseen Kakkulaisentien länsipuolella tiestä 10 m länteen ja voimalinjasta 10 m pohjoiseen nykyisellä pellolla.

Inventointi 1998

Aika:	Kohdetta ei tarkastettu 1998
Löydöt:	-
Karttaotteet:	1134 12 Kokemäki 1:20 000. Hki 1997.
Negatiivit:	-
Diat:	-

Kohteen kuvaus

Pellolla edelläkuvatusta paikasta on viljelemättömistä kivitumpareista löytynyt mm. kilvenkupra, keihäänkärki ja rautainen solki. Kivikot oli raivattu pelloksi jo 1946.

Luokitusehdotus

3, kalmisto on tuhoutunut

30. Kokemäki Maamieskoulu 2

271 01 0030

Perustiedot

Muinaisjäännöstyyppi: Kiviröykkiö Ajoitus: rautakausi?
 Tyypin tarkenne: Rauhoitusluokka: 1
 Lukumäärä: 1
 Peruskartta: 1134 12 KOKEMÄKI
 Koordinaatit: x = 6796 68, y = 1572 60, z = 35

Omistajatiedot

Kylä: Kakkulainen
 Tila: 271-413-0011-0000 Maamieskoulu
 Omistaja: Huittisten kaupunki/Huittisten ammatti- ja yrittäjäopisto
 Osoite: 32700 Huittinen

Arkistotiedot

Aiemmat tiedot: Inv. Esko Sarasmo 1946
 Inv. Turun yliopisto 1986

Aiemmat löydöt: -

Sijainti ja maasto

Röykkiö sijaitsee 1,6 km pohjoiseen Kokemäen kirkosta joenrantaniityllä opiston oppilaskunnan saunan luoteispuolella

Inventointi 1998

Aika: 29.9
 Löydöt: -
 Karttaotteet: 1134 12 Kokemäki 1:20 000. Hki 1997.
 Negatiivit: 112402-03
 Diat: 40939

Kohteen kuvaus

Röykkiö oli 5 x 5 x 0,5 m:n kokoinen ja muodoltaan kupera. Siihen ei oltu kajottu millään lailla saunaa rakennettaessa. Röykkiö on nurmettunut ja sen päällä kasvaa kataja.

Luokitusehdotus

2, epävarma hautaraunioksi

31. Kokemäki Kalomäki 1

271 01 0031

Perustiedot

Muinaisjäänöstyyppi:	Hautapaikka	Ajoitus:	rautakausi
Tyypin tarkenne:	polttohauta	Rauhoitusluokka:	3
Lukumäärä:	1		
Peruskartta:	1134 12 KOKEMÄKI		
Koordinaatit:	x = 6797 56, y = 1572 24, z = 40		

Omistajatiedot

Kylä: Kakkulainen

Arkistotiedot

Aiemmat tiedot: Kaiv. A. Äyräpää 1916
 Inv. Esko Sarkamo 1946
 Tark. Julius Ailio

Aiemmat löydöt: KM 2056:102, KM 7111:2-3

Sijainti ja maasto

Polttokalmisto on sijainnut 2,5 km pohjois-luoteeseen Kokemäen kirkosta ja n. 150 m lounaaseen Sukaran talosta 20 x 30 x 3 m:n kokoisella hiekkakumpareella Kullaalle vievän tien länsipuolella.

Inventointi 1998

Aika:	21.9
Löydöt:	-
Karttaotteet:	1134 12 Kokemäki 1:20 000. Hki 1997.
Negatiivit:	-
Diat:	-

Kohteen kuvaus

Nykyään löytökohta on peltoa, joka tarkastushetkellä oli sängellä. Kohteessa ei havaittu mitään kiinteään muinaisjäänökseen viittaavaa.

Luokitusehdotus 3, kohde on tuhoutunut

32. Kokemäki Kalomäki 2

271 01 0032

Perustiedot

Muinaisjäännöstyyppi:	Hautapaikka	Ajoitus:	kivikausi
Tyypin tarkenne:		Rauhoitusluokka:	3
Lukumäärä:	1		
Peruskartta:	1134 12 KOKEMÄKI		
Koordinaatit:	x = 6797 61, y = 1572 24, z = 39		

Omistajatiedot

Kylä: Kakkulainen

Arkistotiedot

Aiemmat tiedot: Kaiv. A. Äyräpää 1916
Inv. Esko Sarasmo 1946

Aiemmat löydöt: KM 2056:57, KM 2065:100, KM 6504

Sijainti ja maasto

Venekirveen löytökohta on ollut matalahko kumpare pellon keskellä. Kumpareella sijaitsi kanalaksi muutettu riihi. Mäen länsireunasta on otettu soraa ja kirves löytyi siitä metrin syvyydestä.

Inventointi 1998

Aika:	21.9
Löydöt:	-
Karttaotteet:	1134 12 Kokemäki 1:20 000. Hki 1997.
Negatiivit:	-
Diat:	-

Kohteen kuvaus

Nykyään löytökohta on peltoa, joka tarkastushetkellä oli sängellä. Kohteessa ei havaittu mitään kiinteään muinaisjäännökseen viittaavaa.

Luokitusehdotus 3, kohde on tuhoutunut

33. Kokemäki Hyyti

271 01 0033

Perustiedot

Muinaisjäännöstyyppi: Kiviröykkiöt Ajoitus: ajoittamaton
 Tyypin tarkenne Rauhoitusluokka: 2
 Lukumäärä: 6
 Peruskartta: 1134 12 KOKEMÄKI
 Koordinaatit: x = 6797 87-98, y = 1572 23-26, z = 43-45

Omistajatiedot

Kylä: Kakkulainen
 Tila 1: 271-413-0001-0147 Varsamäki
 Omistaja 1: Jouko ja Mailis Salmi
 Osoite 1: Tuomimäentie 7, 32800 Kokemäki
 Tila 2: 271-413-0001-0140 Katajamäki
 Omistaja 2: Salli ja Mauno Peltonen
 Osoite 2: Tuomimäentie 12, 32800 Kokemäki

Arkistotiedot

Aiemmat tiedot: Inv. Esko Sarasmo 1946
 Koekaiv. Matti Bergström 1986
 Aiemmat löydöt: -

Sijainti ja maasto

Röykkiöt sijaitsevat Kokemäen kirkosta 2,8 km pohjoisluoteeseen Varsamäen eteläpuolella. Nykyään osa röykkiöistä on Peltosen asuinrakennuksen eteläpuolella pihamaalla ja osa Salmen asuinrakennuksen pohjoispuolella samoin pihamaalla. Alue on aikaisemmin ollut hevoshakana, se on tasaista ja siellä kasvaa runsaasti katajia.

Inventointi 1998

Aika: 21.9
 Löydöt: -
 Karttaotteet: 1134 12 Kokemäki 1:20 000. Hki 1997.
 Yleiskarttakopio 1986 koekaivauksesta
 Negatiivit: 1132388-92, 112418
 Diat: 40941-44

Kohteen kuvaus

Kohteessa olleista kymmenestä röykkiöstä on jäljellä kuusi.

Röykkiö 1 on 3 x 8 x 1 m:n kokoinen, sen päissä on peltokiviä.

Röykkiö 2 on 4 x 5 x 1,2 m:n kokoinen keskuskiven ympärille kasattu maakumpu.

Röykkiö 3 on epävarma hautaröykkiöksi.

Röykkiö 4 on 4 x 6 x 0,5 m:n kokoinen, suuria kiviä sisältävä kumpare.

Röykkiö 9 on 7 x 9 x 1 m:n kokoinen kumpu, jonka pohjoispuolelle on kasattu peltokiviä.

Röykkiö 10 on 3 x 7 x 0,6 m:n kokoinen.

Bergströmin mukaan röykkiöt 2, 4 ja 10 ovat ulkonäöltään lähinnä esihistoriallisia röykkiöitä, itse olen samaa mieltä. Säilyneet röykkiöt ovat hyväkuntoisia ja ehjiä nurmikon keskellä kummankin talon pihamaalla.

Röykkiöt 9 ja 10 sijaitsivat Salmen tontilla talon takana ja loput Peltosen tontilla talon itäpuolella nurmikkoalueella.

Luokitusehdotus

2, röykkiöt ovat ehjät ja hyvinsäilyneet

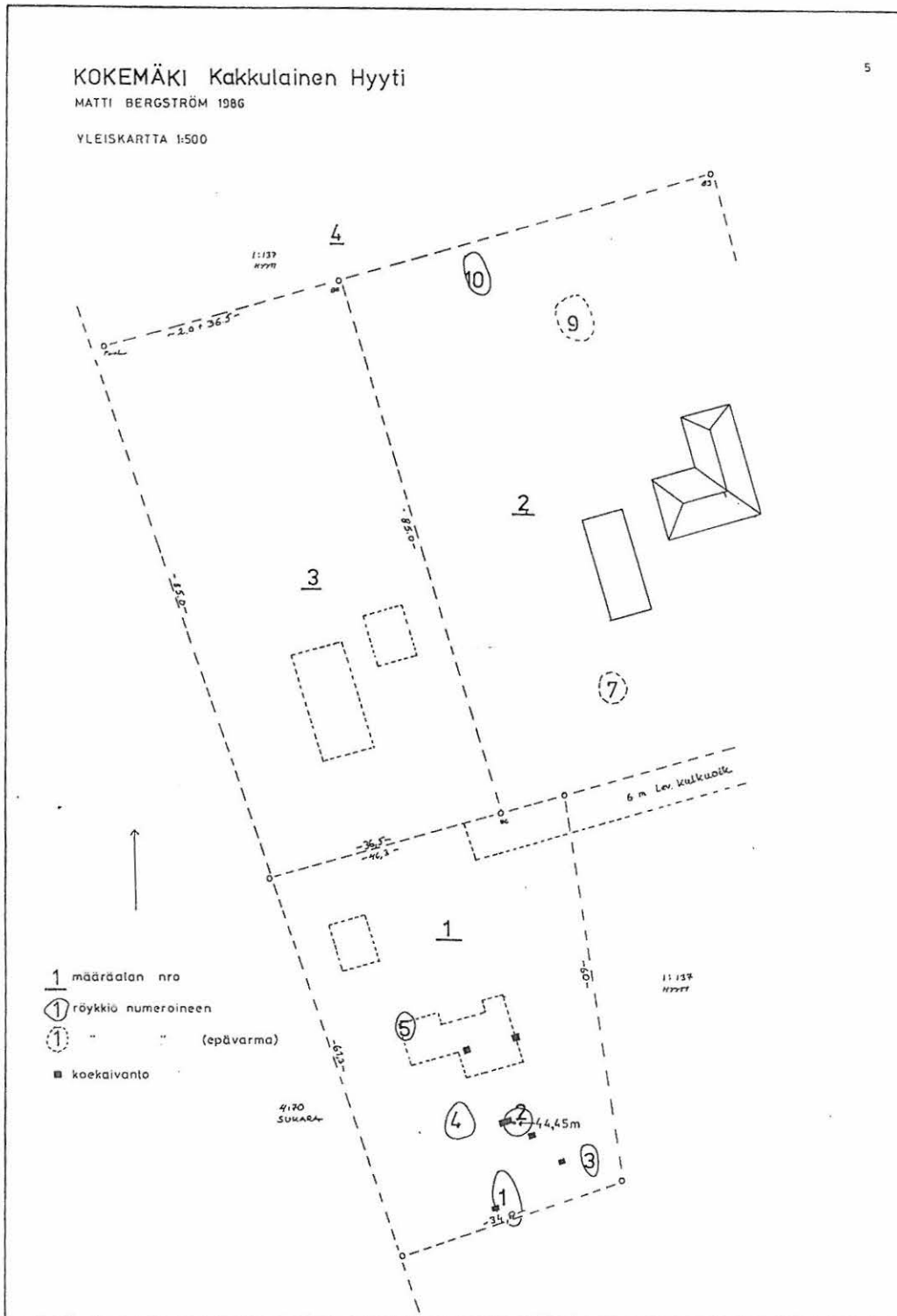
Kohde 33 Hyyti

KOKEMÄKI Kakkulainen Hyyti

MATTI BERGSTRÖM 1986

YLEISKARTTA 1:500

5



34. Kokemäki Suominen

271 01 0034

Perustiedot

Muinaisjäänöstyyppi:	Kiviröykkiö	Ajoitus:	ajoittamaton
Tyyppin tarkenne:	-	Rauhoitusluokka:	2
Lukumäärä:	1		
Peruskartta:	1134 12 KOKEMÄKI		
Koordinaatit:	x = 6799 76, y = 1571 28, z = 43		

Omistajatiedot

Kylä:	Pappila
Tila:	271-437-0002-0020 Suominen
Omistaja:	Heikki ja Irma Lahtinen
Osoite:	Porolantie 381, 32800 Kokemäki

Arkistotiedot

Aiemmat tiedot:	Inv. Esko Sarasmo 1946 Inv. Turun yliopisto 1986
-----------------	---

Aiemmat löydöt:	-
-----------------	---

Sijainti ja maasto

Röykkiö sijaitsee 4,8 km Kokemäen kirkosta pohjoisluoteeseen Orjapaadenkallion pohjoispuolella Porolanmaalle vievän tien itäpuolella 300 m pohjoiseen Arolankulmaan vievän tien risteyksestä. Röykkiö on itään vievän metsätien pohjoispuolella n. 30 m tiestä, ko. metsätien pohjois- ja mansikkamaalle johtavan tien länsipuolella kuusimetsässä.

Inventointi 1998

Aika:	21.9
Löydöt:	-
Karttaotteet:	1134 12 Kokemäki 1:20 000. Hki 1997.
Negatiivit:	-
Diat:	-

Kohteen kuvaus

Röykkiö on n.7 x 5 x 1,5 m:n kokoinen, kumpumainen ja paksun sammalen peitossa. Sarasmon mukaan kivien välissä on keltaista hiekkaa. Tarkastushetkellä röykkiö oli ehjä ja siihen ei ole kajottu. Mansikkamaalle vievän tien itäpuolella ja metsätien pohjoispuolella, teitten risteyksessä sijaitsee toinen, matalampi kiviröykkiö. Se on loivaseinämainen ja paksun karhunsammalen peitossa ja sen halkaisija on 5 m.

Luokitusehdotus 2, röykkiöiden esihistoriallisuus on kyseenalainen

35. Kokemäki Lehtimäki

271 01 0035

Perustiedot

Muinaisjäänöstyyppi:	Kulttipaikka	Ajoitus:	ajoittamaton
Tyypin tarkenne:	Uhrilähde	Rauhoitusluokka:	1
Lukumäärä:	1		
Peruskartta:	1134 12 KOKEMÄKI		
Koordinaatit:	x = 6797 21, y = 1571 84, z = 45		

Omistajatiedot

Kylä:	Kuoppala
Tila:	271-428-0002-0034 Pelto-Pusso
Omistaja:	Maija-Leena ja Jukka Vallinmäki
Osoite:	7 KP, 32800 Kokemäki

Arkistotiedot

Aiemmat tiedot:	Tark. Ella Kivikoski 1935 Inv. Esko Sarasmo 1946
-----------------	---

Aiemmat löydöt:	-
-----------------	---

Sijainti ja maasto

Uhrilähde sijaitsee Kokemäen kirkosta 2,3 km pohjoisluoteeseen Orjapaadenkallion itäpuolella. Tarkempi kohta on peltojen keskellä olevan kallioharjanteen kärjestä 20 m itään ja pellon reunasta 10 länteen.

Inventointi 1998

Aika:	3.9
Löydöt:	-
Karttaotteet:	1134 12 Kokemäki 1:20 000. Hki 1997. Kohde on merkitty peruskarttaan merkinnällä "Uhrilähde"
Negatiivit:	112322-23
Diat:	-

Kohteen kuvaus

Peltojen tasalla olevassa kivikkoisessa metsänreunassa on laajahko suurelta osin manalainen rykelmä kivikkolohkareita. Louhikon itäpinnassa on hautamainen lähde, joka on itälänsi suuntainen. Lähteen koko on 1 x 0,65 m ja syvyys Kivikosken mukaan 80 cm. Lähde on suorakaiteen muotoinen. Sen sivuina on maantasosta alaspäin pystysuorana sijaitsevia suurien paasien kylkiä. Lähteen päässä on sivupaasien päällä suuret kivet jotka erityisesti pellon puolella itäpäässä muodostavat onkalon. Lähteen kuoppa ei ole ihmisen tekemä. Lähteen vedellä on uskottu olleen parantava voima. Ennen lähteeseen uhrattiin kulta- ja hopearahoja ja muita arvoesineitä.

Luokitusehdotus 1

36. Kokemäki Orjapaadenkallio

271 01 0036

Perustiedot

Muinaisjäännöstyyppi: Röykkiö Ajoitus: pronssikautinen
 Tyypin tarkenne: Hautaröykkiö Rauhoitusluokka: 1
 Lukumäärä: 1
 Peruskartta: 1134 12 KOKEMÄKI
 Koordinaatit: x = 6797 21, y = 1571 62, z = 60-65

Omistajatiedot

Kylä: Haistila
 Tila: 271-403-0002-0018 Piskuri
 Omistaja: Toivo Holpin perik/ Aino Holppi
 Osoite: Villiö, 32800 Kokemäki

Arkistotiedot

Aiemmat tiedot: Inv. Th. Svindt 1901
 Inv. Esko Sarasmo 1946
 Kaiv. Tapani Tuovinen/Turun yliopisto 1980
 Hoito Leena Koivisto 1998

Aiemmat löydöt: TYA 172:1-36

Sijainti ja maasto

Hiidenkiuas sijaitsee Kokemäen kirkosta 2,4 km luoteeseen 2,5 km:n pituisen kaakkois-luoteis-suuntaisen kalliopaljastumaselänteen eteläpäässä, selänteen korkeimmalla kohdalla 65 m:n korkeudella. Kallion itä- ja länsipuolella on peltoaukeita ja Kokemäenjoki näkyy kummaltakin puolelta. Röykkiö sijaitsee avokalliolla, jolla kasvaa katajaa, pihlajaa ja kanervaa.

Inventointi 1998

Aika: 3.9
 Löydöt:
 Karttaotteet: 1134 12 Kokemäki 1:20 000. Hki 1997.
 Kohde on merkitty peruskarttaan
 Negatiivit: 112324-29
 Diat: -

Kohteen kuvaus

Hiidenkiuas on matala, 18,5 x 19,5 x 0,10-0,45 m:n kokoinen. Kivet olivat enimmäkseen särmikästä moreeniainesta ja pintakiveys koostui pohjakerrosta pienemmistä kivistä. Rakenteina röykkiössä on ollut kaksi pohjakehän osaa, paasiarkku primaarihautauksineen ja neljä perifeeristä sekundaarista polttohautausta. Pohjakehien pituudet olivat 6,7 m ja 8,1 m, paasiarkku oli 3,85 x 1,6 m:n kokoinen. Polttohaukukset 2 ja 3 jäivät pohjakehän ulkopuolelle.

Hiidenkiuas on entisöity. Inventoinnissa 1998 hiidenkiukaan kunto oli entisellään.

Luokitusehdotus 1

Saaren rannat ovat jyrkät ja ryteikköiset lukuunottamatta luoteiskärkeä, jossa sijaitsee melko jyrkän, korkeamman kallion alapuolella loiva, ruohoa ja katajaa kasvava niemeke.

Luokitusehdotus

1

38. Kokemäki Leikkimäki (Äimälä)

271 01 0038

Perustiedot

Muinaisjäännostyyppi: Hautapaikka Ajoitus: rautakausi
 Tyypin tarkenne: Ruumiskalmisto ? Rauhoitusluokka: 1
 Lukumäärä: 1
 Peruskartta: 1134 12 KOKEMÄKI ja 1134 09 PEIPOHJA
 Koordinaatit: x = 6798 48-65, y = 1566 17-47, z = 28-30

Omistajatiedot

Kylä: Äimälä
 Tila: 271-462-0005-0129 Äimälä
 Omistaja: Hanna Juusela
 Osoite: Siltakatu 2, 32800 Kokemäki

Arkistotiedot

Aiemmat tiedot: Inv. K. Killinen 1877 (SMYA II)
 Inv. Esko Sarasmo 1946
 Tark. Anna-Liisa Hirviluoto 1963

Aiemmat löydöt: KM 1173, KM 1376-1382, KM 2001, KM 2294, KM 3377,
 KM 3993:17-20, KM 15862, KM 3392:8 (löytynyt pellosto kalmiston läheltä)

Sijainti ja maasto

Röykkiö sijaitsee Kokemäen kirkosta 3,1 km luoteeseen joen etelärannalla viljelemättömällä joentöyräsalueella ja pihamaalla. Paikalta on viikinkiaikaiseen polttokalmistoon viittaavia löytöjä. Kalmistoa on jäljellä talon ulkorakennuksen pohjoispuolella.

Inventointi 1998

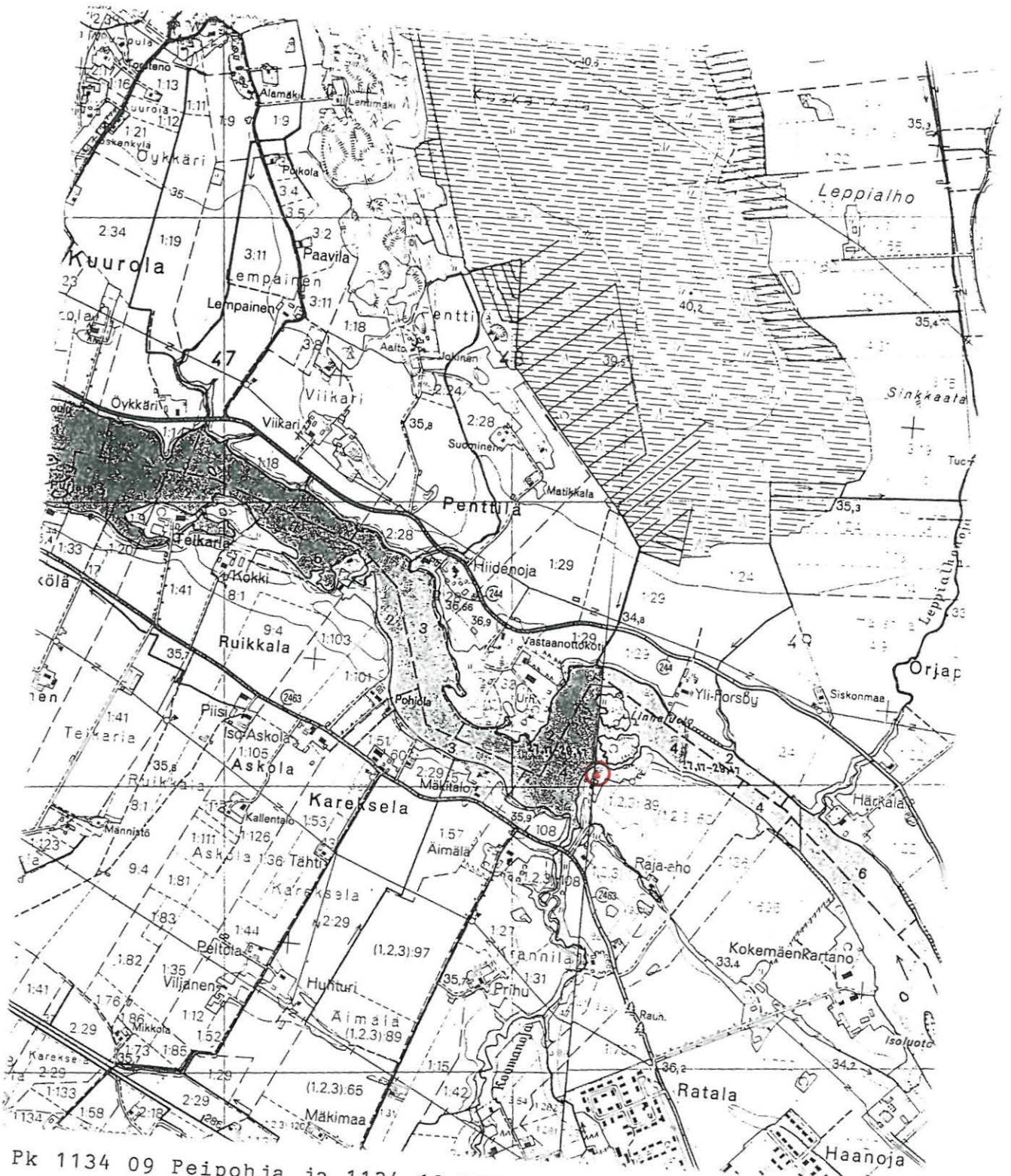
Aika: 23.9
 Karttaotteet: 1134 12 Kokemäki 1:20 000. Hki 1997 ja 1134 09 Peipohja. Hki 1985.
 Kohde on merkitty peruskarttaan 160 m itään oikealta kohdalta
 Negatiivit: 112399-401
 Diat: -

Kohteen kuvaus

Röykkiö sijaitsee talon ulkorakennuksen pohjoispuolella selvästi ympäristöstään erottuvana. Tosin se oli tarkastushetkellä pitkän ruohon peittämä, suuri, loivarinteinen matala kumpare. Ruohikosta pisti esiin kiviä. 1963 röykkiöön kaivetusta koekuopasta oli löytynyt saviastianpaloja. Röykkiön koko on 8 x 6 m ja sitä kehystävät suuret maakivet. 1963 koekuopan perusteella röykkiö oli ladottu erittäin tiiviiksi liuskeisesta kiveyksestä ja sen noensekaisen kiveyksen paksuus oli poikkeukselliset 80 cm.

Luokitusehdotus

1, röykkiötä ei ole kokonaan tutkittu, se on ehjä ja päällepäin hyvinsäilynyt



Pk 1134 09 Peipohja ja 1134 12 KOKEMÄKI. 1:20 000. Hki 1985.

Kohde 38 Leikkimäki (Äimälä)

39. Kokemäki Isoluoto

271 01 0039

Perustiedot

Muinaisjäännostyyppi: Puolustusvarustukset Ajoitus: keskiaika
 Tyypin tarkenne: - Rauhoitusluokka: 1
 Lukumäärä: 1
 Peruskartta: 1134 12 KOKEMÄKI
 Koordinaatit: x = 6795 76-96, y = 1571 23-35, z = 33

Omistajatiedot

Kylä: Kokemäen kartano
 Tila: 271-422-0001-0907 Kokemäen kartano
 Omistaja 1: Martti Ossa
 Mikko Ossa
 Osoite 1: Krootilankatu 6, 32800 Kokemäki
 Omistaja 2: Jaakko Ossa
 Osoite 2: Taimentie 1 A 2, 20760 Piispanristi

Arkistotiedot

Aiemmat tiedot: Tark. J. R. Aspelin 1885
 Inv. Esko Sarasmo 1946

Aiemmat löydöt: kolme keskiaikaista nuolenkärkeä (ilmeisesti Satakunnan museossa)

Sijainti ja maasto

Saari sijaitsee 1,6 km Kokemäen kirkosta länsiluoteeseen Kokemäenjoessa Kokemäen kartanon edustalla. Saari on 200 x 10-20 m:n kokoinen.

Inventointi 1998

Aika: 22.9
 Löydöt: -
 Karttaotteet: 1134 12 Kokemäki 1:20 000. Hki 1997.
 Kohde on merkitty peruskarttaan
 Negatiivit: 112380
 Diat: -

Kohteen kuvaus

Saari on lähes luoteis-kaakkoissuuntainen keskeltä kapeampi jyrkkärantainen saari keskellä Kokemäenjokea. Rannat ovat n. 4 m korkeat. Saaren maaperä on savea ja joki syö rantoja jatkuvasti. Kapeimmalla keskikohdalla sijaitsee voimajohdon pylvä. Inventointihetkellä havaintomahdollisuudet olivat olemattomat, saaren peitti tiheä vesaikko jota oli kaadettu voimajohdon alta ylittämättömäksi ryteiköksi. Sankan kasvillisuuden takia maanpintaa ei voinut tarkastella.

Tieto 1800-luvulta väittää saarella olleen pohjoispäässä 2 m:n paksuisen muurin, turpeessa olisi vielä tiilenpaloja. Saarelta on löytynyt kolme jalkajousen nuolta.

Luokitusehdotus 1

42. Kokemäki Pekkala

271 01 0042

Perustiedot

Muinaisjäännöstyyppi:	Asuinpaikka	Ajoitus:	kivikausi
Tyypin tarkenne:		Rauhoitusluokka:	2
Lukumäärä:	1		
Peruskartta:	1143 07 HARJAVALTA		
Koordinaatit:	x = 6801 15, y = 1565 76, z = 39		

Omistajatiedot

Kylä:	Hampula
Tila:	271-404-?-?
Omistaja:	-
Osoite:	-

Arkistotiedot

Aiemmat tiedot:	Tark. Unto Salo 1963
Aiemmat löydöt:	haljennut reikäkivi Kokemäen Museossa

Sijainti ja maasto

Asuinpaikka sijaitsee 9,3 km Kokemäen kirkosta pohjoiskoilliseen. Pekkalan talo sijaitsee Kokemäenjoen pohjoispuolella 2 km pohjoiseen Pelholaan johtavaa tietä Turron talon kohdalta. Talo sijaitsee melko tasaisen savisen pellon keskellä kohoavalla n. metrin ympäristöään korkeammalla mäellä.

Inventointi 1998

Aika:	28.9
Löydöt:	-
Karttaotteet:	1143 07 Harjavalta. 1:20 000. Hki 1987.
Negatiivit:	-
Diat:	-

Kohteen kuvaus

Pekkalan talon eteläpuolelta on löytynyt haljennut reikäkirves, jota säilytetään Kokemäen Museossa. Asuinrakennuksen perustuksia kaivettaessa löytyi hioinkivi ja saviastianpala, navetan perustuksia kaivettaessa kerrottiin löydetyn taltan. Kaikki muut esineet paitsi haljennut reikäkivi ovat hävinneet. Salon mukaan asuinpaikka on 35 ja 40 m:n välissä ja kuuluneeseen myöhäiskampakeraamiseen aikaan.

Syyskuussa 1998 talo oli kylmänä ja navetta ollut käyttämättömänä pitkän aikaa. Pihamaan ympärillä pellot oli kynnetty ja ne olivat maaperältään savea. Pelloista ei löytynyt löytöjä eikä asuinpaikkaan viittaavia merkkejä. Pihamaa kohosi hieman ympäristöään korkeampana. Pihalle kaive-tussa kuopassa maa oli hiekkaa, mutta siinä ei ollut mitään näkyvissä. Havaintomahdollisuudet olivat heikot, koska pihamaata peitti pitkäksi kasvanut nurmikko ja pitkä heinä.

Luokitusehdotus 3, kohde on mielestäni irtolöytökohde



Pk 1143 07 HARJAVALTA. 1:20 000. Hki 1987.

Kohde 42 Pekkala

43. Kokemäki Häyhtiö

271 01 0043

Perustiedot

Muinaisjäänöstyyppi:	Asuinpaikka	Ajoitus:	kivikausi
Tyypin tarkenne:		Rauhoitusluokka:	2
Lukumäärä:	1		
Peruskartta:	1143 08 KULLAA		
Koordinaatit:	x = 6810 67-6811 34, y = 1567 32-1566 76, z = 28-30		

Omistajatiedot

Kylä:	Kakkulainen
Tila 1:	271-413-0021-0010 Länsirinne
Omistaja:	Matti Huhtanen
Osoite:	Porolantie 75, 32800 Kokemäki
Omistaja:	Aimo Anttila
Osoite:	Porolantie 497, 32800 Kokemäki
Omistaja:	Jussi Kuusisto
Osoite:	Porolantie 830, 32800 Kokemäki
Tila 2:	271-413-0025-0011 Kymälä
Omistaja 2:	Laila Tuliniemi
Osoite 2:	Oikotie 4, 32700 Huittinen
Tila 3:	271-413-0025-0080 Männikkö
Omistaja 3:	Junttila Raimo ja Kuusisto Minna
Osoite 3:	Kullaantie 954, 32860 Korkeaaja
Tila 4:	271-423-0025-0081 Alhonoja
Omistaja 4:	Esko Kuusisto
Osoite 4:	Kullaantie 861, 32860 Korkeaaja
Tila 5:	271-413-0025-0073 Mattila
Omistaja:	Toivo Koivula
Osoite:	Häyhtiönmaa, 32860 Korkeaaja
Omistaja:	Kerttu Koivula
Osoite:	Käärmekatu 2, 32800 Kokemäki
Tila 6:	271-413-0025-0056 Sirkeli
Omistaja 6:	Erkki Koivula
Osoite 6:	Käärmekatu 2, 32800 Kokemäki
Tila 7:	271-413-0021-0003 Harjula
Omistaja 7:	Mauno ja Hilikka Kymäläinen
Osoite 7:	Santaajantie 7, 32860 Korkeaaja
Tila 8:	271-413-0021-0008 Kankaala
Omistaja 8:	kuin tila 7
Osoite 8:	kuin tila 7

Tila 9: 271-413-0025-0069 Hankonen
 Omistaja 9: Voitto Puustelli Aune Puustelli
 Osoite 9: Häyhtiönmaa, 32860 Korkeaaja Jokipolku 6 A, 32800 Kokemäki

Tila 10: 271-413-0025-0068 Männistö I
 Omistaja 10: Erkki ja Aura Junttila
 Osoite 10: Kullaantie 960, 32860 Korkeaaja

Tila 11: 271-413-0025-0078 Koivu
 Omistaja 11: Esko ja Meeri Kuusisto
 Osoite 11: Kullaantie 896, 32860 Korkeaaja

Tila 12: 271-413-0025-0079 Koivula
 Omistaja 12: Erkki ja Pirjo Koivula
 Osoite 12: Käärmekatu 2, 32800 Kokemäki

Arkistotiedot

Aiemmat tiedot: Kaiv. Julius Ailio 1908
 Kaiv. A. Äyräpää 1916
 Kaiv. Julius Ailio 1921

Aiemmat löydöt: KM 5178, KM 7112:1-48, KM 7981, KM 8045:4, KM 11630-31,
 KM 12076, KM 12248-49, KM 13976-78, KM 13980-82, SatM 321-324,
 SatM 985-988, SatM 8871-8882

Asuinpaikkaan liitettävissä olevia löytöjä Häyhtiönmaalta:
 SatM 12893b, SatM 12894b, SatM 12896a, SatM 12897-98a, Sat M
 12899a, SatM 12900a, SatM 12901a, SatM 12902a, RauM 2345,
 Häm 1335:1, Korkeaajan ala-asteella säilytettävä reikäkivi, kultaseppä G.
 Lindellin yksityiskokoelmassa Tampereella soikea reikäkivi.

Sijainti ja maasto

Asuinpaikka sijaitsee 16,5 km Kokemäen kirkosta pohjoisluoteeseen hietikkoharjanteella joka jatkuu Merikarvialle asti Sääksjärven länsipuolella. Nykyisin asuinpaikka on pääosin suurena, syvänä sorakuoppa Kullalle ja Poriin vievän tien koillispuolella, Sääksjärvelle ja Santaojalle vievien teitten välissä. Sorakuopan lounaispuolella on laakso, joka jatkuu Säpilänniemen pohjoiskärjestä ainakin Kullalle asti. Laakson pohjalla virtaa Häyhtiönmaanoja. Maasto laskee asuinpaikan koillispuolella Routtupervonsuolle ja maaperä muuttuu saviseksi.

Inventointi 1998

Aika: 17.9 ja 18.9
 Löydöt: -
 Karttaotteet: 1143 08 Kullaa. 1:20 000. Hki 1987.
 Negatiivit: -
 Diat: -

Kohteen kuvaus

Vuosien 1908, 1916 ja 1921 kaivausalueet ovat sijainneet peruskartalla näkyvän suuren hiekkakuopan kohdalla. Sorakuoppa on laajentunut huomattavasti vuoden 1916, jolloin Kullaalle vievän tien pohjoispuolella oli pieni sorakuoppa Yli-Häyhtiön (nyk. Ojaranta) talon kohdalla. Kaivausalueet ovat olleet pieniä, sensijaan muualta alueelta on tullut esiin runsaasti kiviesineitä. Asuinpaikka on ollut todennäköisesti 520 x 200 m:n laajuinen. Tällä hetkellä hietikkoharjun laki ja koillispuoli on soranoton tuhoamaa, samoin Ojarannan talon ja Kullaantien välissä on syvä sorakuoppa. Tie kulkee harjun lounaislaidalla mutta sen levennys-, parannus- ja oikaisutyöt ovat varmaan tuhonneet asuinpaikan rippeitä. Ojarannan talon emäntä Liisa Marjamäki näytti reikäkiviä, jotka ovat löytäneet perunapelloilta talon pihamaan luoteis- ja kaakkoispuolelta. Kivet jäivät Liisa Marjamäelle.

Luokitusehdotus

2, asuinpaikkaa voi olla jäljellä soranotolta säästyneissä kohdissa harjanteen laella Kullaantien kummallakin puolella

44. Kokemäki Häyhtiönmaa

271 01 0044

Perustiedot

Muinaisjäännöstyyppi:	Kiviröykkiö	Ajoitus:	pronssikausi
Tyypin tarkenne:	-	Rauhoitusluokka:	1
Lukumäärä:	3		
Peruskartta:	1143 KULLAA		
Koordinaatit:	x = 6812 01-07, y = 1566 45-46, z = 35		

Omistajatiedot

Kylä:	Kakkulainen
Tila 1:	271-413-0016-0004 Koivurinne
Omistaja 1:	Arja Into
Osoite 1:	Kullaantie 78, 32860 Korkeaoja
Tila 2:	271-413-0016-0005 Mäkirinne
Omistaja 2:	Leila ja Allan Koivula
Osoite 2:	Kullaantie 1056, 32860 Korkeaoja

Arkistotiedot

Aiemmat tiedot:	Tark. A. Äyräpää 1916 Inv. Esko Sarasmo 1946 Inv. Turun yliopisto 1986
-----------------	--

Aiemmat löydöt:	-
-----------------	---

Sijainti ja maasto

Röykkiöt sijaitsevat n. 17,5 km Kokemäen kirkosta pohjoisluoteeseen. Ne sijaitsevat Santa-
ojantien ja Kullaantien risteyksestä 900 m pohjoiskoilliseen tien lounaispuolella tien vieressä.
Röykkiöt sijaitsivat tasaisella, jyrkästi Häyhtiönmaanojaa ympäröiville pelloille laskeutuvalla,
kapealla, lounais-kaakkoissuuntaisella harjulla, tasanteen länsilaidalla

Inventointi 1998

Aika:	17.9
Löydöt:	-
Karttaotteet:	1143 08 Kullaa. 1:20 000. Hki 1987
Negatiivit:	112364
Diat:	40945

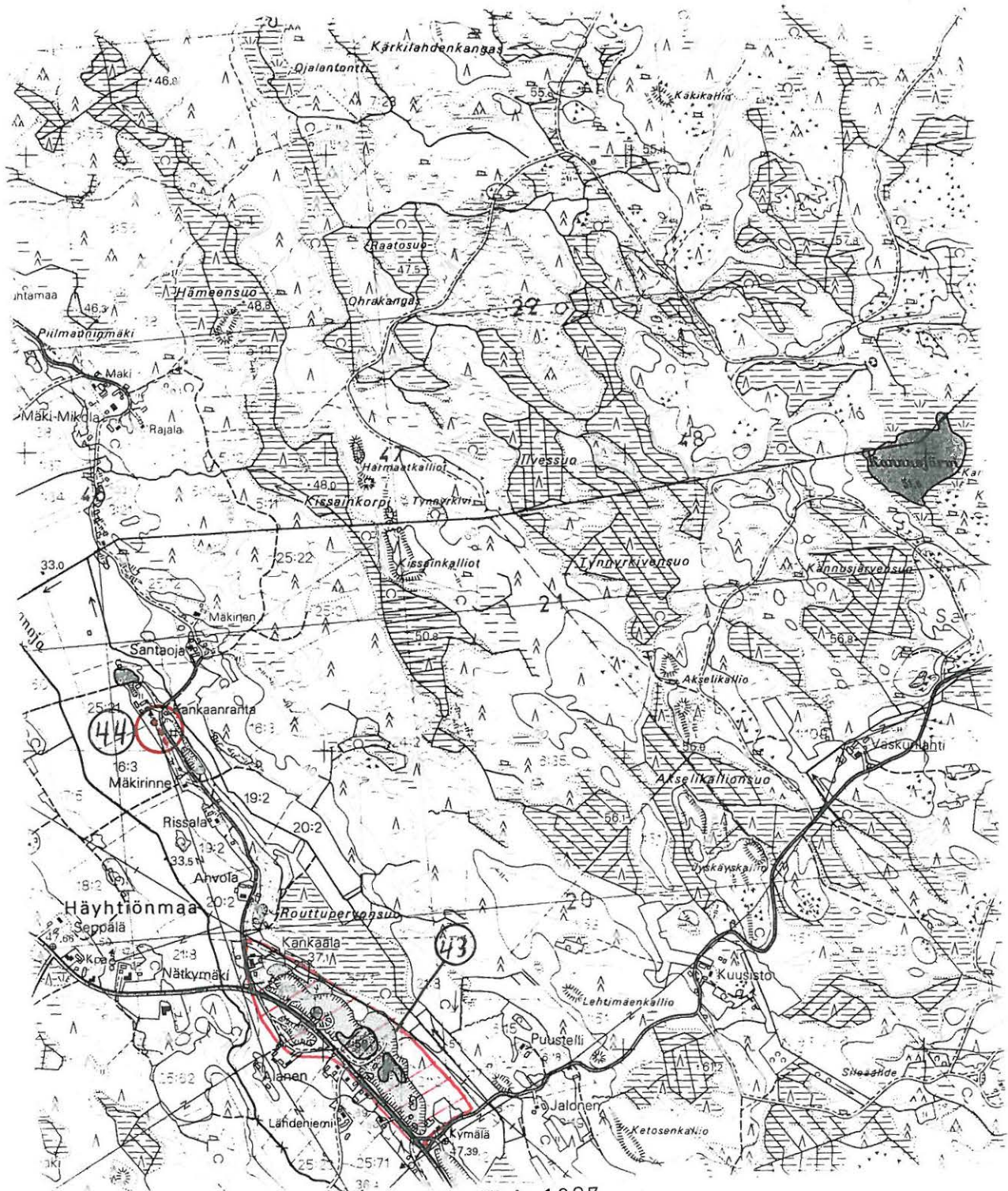
Kohteen kuvaus

Röykkiöt olivat kaikki pieniä ja matalia, Sarasmon mukaan limppumaisia. 1998 havainnointia
haittasi röykkiöitten koon toteamisen ja löytämisen kannalta paksu ja tuuhea nurmi, joka peitti
röykkiöt. Sarasmon mukaan pohjoisin raunio oli n. 100 m Kankaanrannan torpasta etelään tien
vieressä. Sen koko oli 3,5 x 3,4 x 0,5 m. Toinen oli edellisestä 50 askelta etelään tien vieressä,
koko 2,9 x 2,9 x 0,4 m. Kolmas oli edellisestä 30 askelta etelään 2 m tiestä lounaiseen, koko 2,1
x 2,5 m. Sekä sijainti, koko että etäisyys toisiinsa täsmäsivät omiin havaintoihini.

Turun yliopiston 1986 mittauksissa rökkiöt olivat 3,4 x 3,4 x 0,3 m:n, 3,4 x 3,3 x 0,4 m:n ja 3,3 x 3,2 x 0,3 m:n kokoisia. Hiidenkiukaiksi rökkiöt ovat kuitenkin liian vaatimattomia.

Luokitusehdotus

1, pinnallisen havainnoinnia perusteella ehjiä kivistä rökkiöitä jotka sijaintinsa puolesta voisivat olla pronssikautisia



Pk 1143 08 KULLAA. 1:20 000. Hki 1987.

Kohde 43 Häyhtiö

Kohde 44 Häyhtiönmaa

47. Kokemäki Laismaanmäki (Aarnihaudanmäki)

271 01 0047

Perustiedot

Muinaisjäännöstyyppi:	Röykkiö	Ajoitus:	ajoittamaton
Tyypin tarkenne:	-	Rauhoitusluokka:	2
Lukumäärä:	1		
Peruskartta:	1143 10 KYNSIKANGAS		
Koordinaatit:	x = 6800 05, y = 1575 37, z = 43		

Omistajatiedot

Kylä:	Mattila
Tila:	271-435-0004-0017 Närvä
Omistaja:	Jouko Närvä
Osoite:	Mattilantie 23, 32830 Riste

Arkistotiedot

Aiemmat tiedot:	Inv. Th. Schvindt 1901 Inv. Esko Sarasmo 1946
-----------------	--

Aiemmat löydöt:	-
-----------------	---

Sijainti ja maasto

Röykkiö sijaitsee 5,7 km Kokemäen kirkosta pohjoiskoilliseen korkeahkon metsikköharjanteen, Aarnihaudanmäen eli Laismaanmäen lounaispuolella n. 200 m leveän viljelysaukean laidassa peltomaan tasolla.

Inventointi 1998

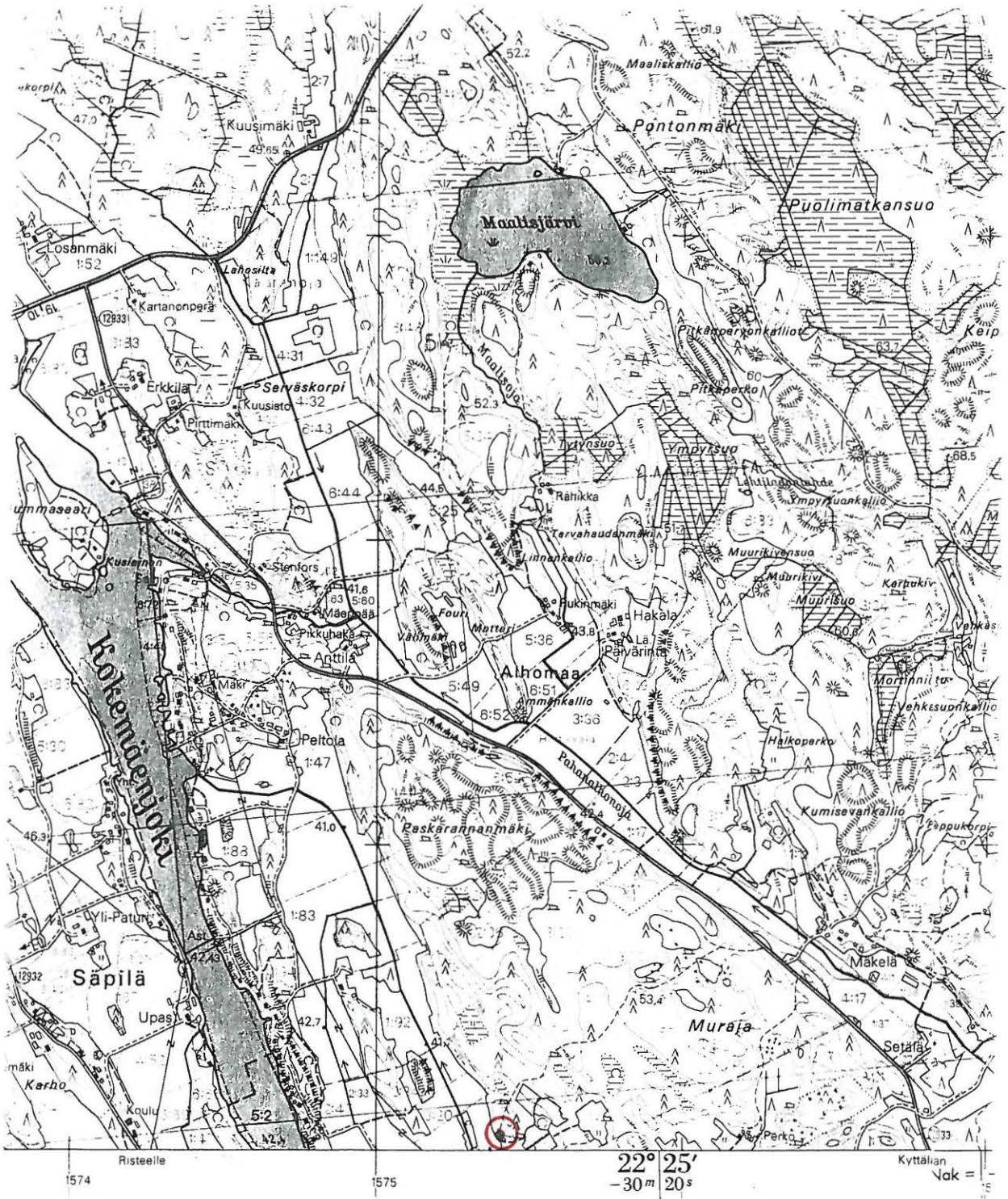
Aika:	4.9
Löydöt:	-
Karttaotteet:	1143 10 Kynsikangas 1:20 000. Hki 1987.
Negatiivit:	-
Diat:	-

Kohteen kuvaus

Sarasmon mukaan röykkiö olisi 7 x 7 x 1,5 m:n kokoinen, korkean kekomainen, nurmettunut ja sen E-osaan on tehty 1 m leveä kuoppa. Tarkastuksessa tällaista röykkiötä ei löytynyt. Selityksenä voi olla, että peltoa on laajennettu ja röykkiö on tuhoutunut, koordinaattien ja kuvauksen ilmoittama kohta voi olla väärä tai röykkiön päälle on rakennettu lato. Suurinpiirtein siinä kohdassa, missä röykkiön olisi pitänyt olla, sijaitsi lato, jonka itäseinustan alla oli kiviladelman reunaa. Kuvauksesta päätellen röykkiö on ollut samanlainen kuin kohde 7 Rudanko.

Luokitusehdotus

3, sijainti ja esihistoriallisuus epävarmoja



Pk 1143 10 KYNSIKANGAS. 1:20 000. Hki 1985.

Kohde 47 Laismaanmäki (Aarnihaudanmäki)

48. Kokemäki Jaakkola

271 01 0048

Perustiedot

Muinaisjäänöstyyppi:	Röykkiöt	Ajoitus:	ajoittamaton
Tyyppin tarkenne:	-	Rauhoitusluokka:	1
Lukumäärä:	19		
Peruskartta:	2112 03 KARHINIEMI		
Koordinaatit:	x = 6795 82-94, y = 142107-20, z = 43		

Omistajatiedot

Kylä:	Kyttälä
Tila:	271-430-0001-0009 Jaakkola
Omistaja:	Erkki Jaakkola
Osoite:	Kyttälän kylätie 333, 32910 Kauvatsa as

Arkistotiedot

Aiemmat tiedot:	Inv. Esko Sarasmo 1946 Inv. Turun yliopisto 1986
-----------------	---

Aiemmat löydöt:	-
-----------------	---

Sijainti ja maasto

Röykkiöt sijaitsevat 9,3 km Kokemäen kirkosta itään luode-kaakko suuntaisella loivarinteisellä metsähajanteella nyt jo puretun Äetsän voimajohdon linjalla tai aivan linjan vieressä. Voimalinjaa varten kaadettu väylä näkyy vielä selvästi metsässä, mutta äärimmäisen tiheä vesakko häyttää näkyvyyttä. Kuusimetsä, jossa röykkiöt sijaitsevat, on kivikkoista ja laskee loivasti kaakkoon.

Inventointi 1998

Aika:	14.9
Löydöt:	-
Karttaotteet:	2112 03 Karhiniemi 1:20 000.Hki 1978, pp 1986.
Negatiivit:	112368-69
Diat:	40946-48

Kohteen kuvaus

Sarasmon inventointikertomuksen mukaan röykkiöitä on ollut 7-8. Turun yliopiston mukaan röykkiöitä olisi ollut 19. Itse laskin karttaan merkityltä alueelta 23 erikokoista röykkiötä. Aivan puretun voimalinjan vieressä sijaitsee vieri vieressä 8 pyöreää, sammaloitunutta kivilatomusta jotka ovat mäen päällä lähellä toisiaan. Yhdessä röykkiöistä on laakea keskuskivi, kiven halkaisija on 0,5 m ja röykkiöön on kaivettu kuoppa. Näiden röykkiöitten halkaisijat ovat 2-3,5 m. Kartalle katkoviivalla merkityllä alueella on 15 epämääräisempää röykkiötä, joista kaksi on suurempaa, halkaisijaltaan n. 8 m ja useita pienempiä röykkiöitä.

Luokitusehdotus	2, kahdeksan ensinmainittua kiviröykkiötä ovat todennäköisesti kiinteitä muinaisjäänöksiä, loput ovat epävarmempia
------------------------	--

49. Kokemäki Aarikka

271 01 0049

Perustiedot

Muinaisjäännöstyyppi:	Röykkiöt	Ajoitus:	ajoittamaton
Tyyppin tarkenne:	-	Rauhoitusluokka:	2
Lukumäärä:	21		
Peruskartta:	2112 03 KARHINIEMI ²⁴²¹		
Koordinaatit:	x = 6796 30-47, y = 1420 98-06, z = 55		

Omistajatiedot

Kylä:	Kyttälä
Tila:	271-430-0001-0036 Erkkilä
Omistaja:	Taimi ja Erkki Aarikka
Osoite:	?

Arkistotiedot

Aiemmat tiedot:	Inv. Th. Schvindt 1901
	Inv. Esko Sarasmo 1946
	Inv. Turun yliopisto 1986

Aiemmat löydöt:	-
-----------------	---

Sijainti ja maasto

Röykkiöt sijaitsevat Kokemäen kirkosta 9,3 km itään Kokemäenjoen Kyttälänhaaran ja Puurijärven välissä Korkeasuon pohjoispuolella. Metsä on tasainen, erittäin kivinen kuusimetsä Jaakkolan talon luoteispuolella tien luoteispuolella. Aluskasvillisuutena on erittäin rehevä ja paksu karhunsammal. Tien vieressä alueen kaakkoispäässä on sorakuoppa, joka on ollut käyttämättömänä pitkän aikaa.

Inventointi 1998

Aika:	14.9
Löydöt:	-
Karttaotteet:	2112 03 Karhiniemi 1:20 000. Hki 1978, pp 1986. karttakopio 1946 inventointiraportista
Negatiivit:	112365-67
Diat:	40949-50

Kohteen kuvaus

Röykkiöiden lukumäärä vaihtelee eri inventoinneissa. Schvindtin inventointiraportissa on 11 röykkiötä, Sarasmolla 12 röykkiötä joista hän pitää yhtä epävarmana ja Turun yliopistolla 21 joista 11 pidetään epävarmoina esihistoriallisina röykkiöinä. Muodoltaan useimmat röykkiöt ovat epäsäännöllisiä, kivet ovat erikokoisia ja pistävät esiin sammaleesta epäsäännöllisesti. Matalia, paksussa sammalpeitteessä olevia röykkiöitä ei erota luontaisista kivikoista ja havainnointia vaikeuttaa matala kuusennäreikkö, jota alueella kasvaa. Selvimmin esihistoriallisiksi röykkiöiksi on mielletävissä Sarasmon karttaan merkityt röykkiöt alueen kaakkoisosassa, nimittäin röykkiöt 7-12.

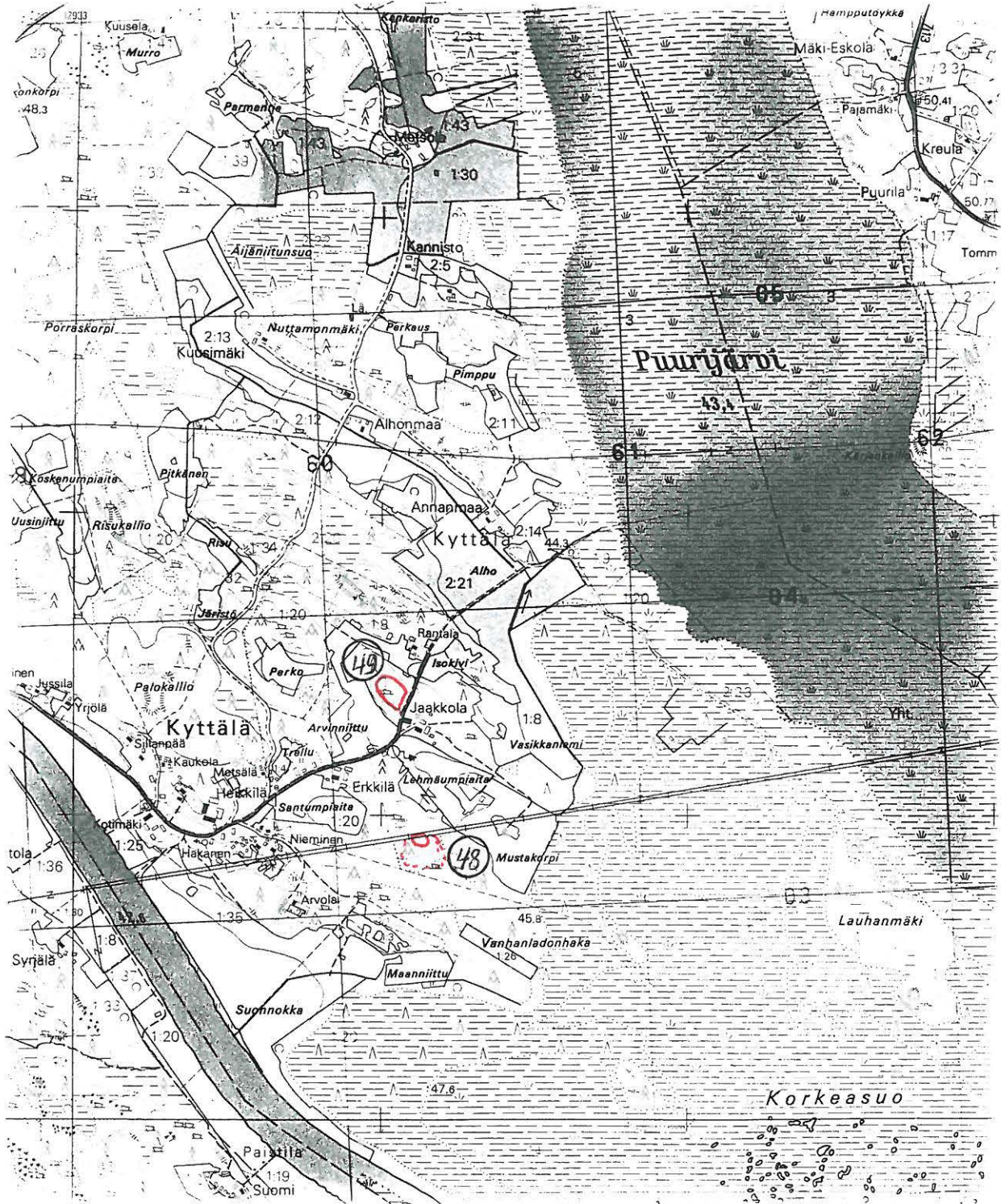
Em. rökkiöitten koot: 7) 10 x 10 x 1,5 m, muodoltaan epämääräinen

- 8) 5 x 9 x 1 m, kaksiosainen
- 9) 2 x 4 x 0,5 m, pyöreähkö
- 10) 5 x 5 x 1 m, pyöreä, keskellä 1901 kaivettu koekuoppa
- 11) 2 x 4 x 0,5 m, rökkiössä useita isoja kiviä
- 12) 4 x 5 x 0,5 m, rökkiön itäkulmassa on korkea kivi, jonka kylkeä vastaan nojaa kapean kiviaidan pää

Alueen luoteisosassa sijaitsevat suuremmat ja enemmän siirtokivilohkarkeskittymiä muistuttavat rökkiöt ovat muodoltaan niin epämääräisiä ja kasvillisuuden takia lähes yhteensulautuneita, etten pystynyt mittaamaan niitä enkä tunnistanut kaikkia rökkiöitä aiemmin rökkiönä pidettyjä rökkiöiksi. Rökkiöalueen laajuus on 100 x 60 m.

Luokitusehdotus

2, rökkiöitten luonne on selvittämättä



Pk 2112 03 KARHINIEMI. 1:20 000. Hki 1986

Kohde 48 Jaakkola

Kohde 49 Aarikka

50. Kokemäki Kraviojankangas (ent. Ylistaro Tolvan maat)

271 01 0050

Perustiedot

Muinaisjäännöstyyppi: Asuinpaikka Ajoitus: kivikausi
 Tyypin tarkenne: - Rauhoitusluokka: 1
 Lukumäärä: 1
 Peruskartta: 1134 12 KOKEMÄKI
 Koordinaatit: koillisin piste $x = 6790\ 44, y = 1579\ 36, z = 57,5$
 kaakkoisin piste $x = 6790\ 06, y = 1579\ 38, z = 52,5$
 lounaisin piste $x = 6790\ 48, y = 1577\ 64, z = 45$
 luoteisin piste $x = 6790\ 93, y = 1577\ 33, z = 50$

Omistajatiedot

Kylä: Paistila
 Tila 1: 271-436-0003-0015 Hiekka-Ketola
 Omistaja 1: Jukka Joro
 Osoite 1: Ylistarontie 825, 32800 Kokemäki

Tila 2: 271-436-0003-0022 Hyyti
 Omistaja: Pekka Salomaa Eeva Salomaa
 Osoite: Taavetintie 34, 32830 Riste Karhulantie 9 A 4, 32700 Huittinen

Tila 3: 271-436-0004-0012 Pihkala
 Omistaja 3: Leena ja Hannu Pihkala
 Osoite 3: Krootilankatu 7, 32800 Kokemäki

Tila 4: 271-436-0004-0058 Harjula
 Omistaja: Jouko Mäkitalo Pekka Salomaa
 Osoite: Kirkonkyläntie 42, 32700 Huittinen Taavetintie 34, 32830 Riste

Tila 5: 271-436-0003-0016 Ketola
 Omistaja 5: Sulo Rantanen
 Osoite 5: Kankaantausta, 32800 Kokemäki

Kylä: Ylistaro
 Tila 1: 271-461-0001-0094 Ala-Parma
 Omistaja 1: Lassi Nieminen
 osoite 1: Parmanseimi 2, 32800 Kokemäki

Tila 2: 271-461-0012-0016 Kanervamaa
 Omistaja 2: Pentti Laukkanen
 Osoite 2: Ronkantie 976, 32700 Huittinen

Tila 3: 271-461-0010-0043 Piitari
 Omistaja 3: ei omistajaa eikä osoitetta

Tila 4: 271-461-0006-0054 Kujanpää
 Omistaja: Pentti Mäntylä Leila Kairi
 Osoite: Ylistaro, 32800 Kokemäki Kapteeninkatu 26 A 10, 00140 Helsinki
 Omistaja: Riitta Tatti

Osoite: Orhipolku 7 B 7, 32700 Huittinen

Tila 5: 271-461-0006-0049 Kalliopohja
 Omistaja 5: Matti ja Riitta Mustala
 Osoite 5: Pohjolan tie 2, 32800 Kokemäki

Tila 6: 271-461-0007-0064 Ojaketola
 Omistaja 7: Tapio ja Liisa Vuorinen
 Osoite 7: Elätteentie 143, 32800 Kokemäki

Tila 7: 271-461-0007-0011 Hohkanen
 Omistaja 7: Seija Lammi
 Osoite 7: Teuvo Pakkalantie 13 A 140, 00400 Helsinki

Tila 8: 271-461-0004-0047 Rantala
 Omistaja 8: Esko Kuitti
 Osoite 8: Pahringintie 3, 32800 Kokemäki

Tila 9: 271-461-0004-0046 Leppäviita
 Omistaja: Einari Kotti Pirkko-Liisa Kotti
 Osoite: Ylistaro, 32800 Kokemäki Ylistarontie 731, 32800 Kokemäki

Tila 10: 271-461-0008-0030 Sillanpää
 Omistaja 10: Jouko Mikola
 Osoite 10: Ylistaro, 32800 Kokemäki

Tila 11: 271-461-0005-0058 Kravi-Pelto
 Omistaja 11: Jouko Mikola
 Osoite 11: Ylistaro, 32800 Kokemäki

Tila 12: 271-461-0005-0033 Laine
 Omistaja 12: Jonne Leinonen
 Osoite 12: Eerikinpolku 4, 32800 Kokemäki

Tila 13: 271-461-0022-0000 Tolva II
 Omistaja 13: Ilkka ja Riitta Tolva
 Osoite 13: Ylistaro, 32800 Kokemäki

Tila 14: 271-461-0005-0061 Iso-Horelli
 Omistaja 14: Pekka Horelli
 Omistaja 14: Tykistökapteenintie 3 C, 00340 Helsinki

Tila 15: 271-461-0008-0046 Koskioinen
 Omistaja 15: Niilo Huhtanen
 Osoite 15: Ylistarontie 595, 32800 Kokemäki

Arkistotiedot

Aiemmat tiedot: Tark. Unto Salo 1965
 Tark. Jouko Rätty 1977
 Kaiv. Ritva Koponen 1978
 Kaiv. Ritva Koponen 1979
 Kaiv. Tuula Heikkurinen 1979

Tark. Anna-Liisa Hirviluoto 1979
 Tark. Paula Purhonen ja Tuula Heikkurinen 1979
 Tark. Paula Purhonen 1980
 Tark. Paula Purhonen ja Tuula Heikkurinen 1981
 Tark. Hannes Jumppanen ja Paula Purhonen 1981
 Kaiv. Esihistorian toimisto 1982
 Kart. Anne Vikkula 1982
 Kaiv. Tuula Heikkurinen 1983

Aiemmat löydöt: SatM 16412, SatM 17000, SatM 17162-66, SatM 18420, TYA 116, TYA 151, KM 20584, KM 20526, KM 20780, KM 20990, KM 21627, KM 21750,, KM 21831, KM 21981, KM 22028, KM 22221

Sijainti ja maasto

Asuinpaikka sijaitsee 6,2 - 8,3 km kaakkoon Kokemäen kirkosta Ylistaron ja Paistilan kylien alueella kaakkois-luode suuntaisena vyöhykkeenä. Asuinpaikka sijaitsee rantaterassilla Kraviojan koillispuolella metsässä ja pellolla, Paistilan puoleinen osa on lähes kokonaan saranoton tuhoamaa.

Inventointi 1998

Aika: 18.9 ja 23.9
 Löydöt: KM 31382
 Karttaotteet: 1134 12 Kokemäki 1:20 000. Hki 1997.
 Kohde on merkitty peruskarttaan
 Negatiivit: -
 Diat: -

Kohteen kuvaus

Asuinpaikkalöydöt ovat tulleet pääosin Ylistarontien eteläpuolelta ja Kraviojan välistä vanhalta rantaterassilta. Laajimmat kaivaukset 1970 ja -80 luvuilla on suoritettu Paistilan kylän alueella siinä kohdassa, jossa nyt on laaja hiekkakuoppa. Hiekkakuopan pohjalta löytyi 1998 inventoinnissa pari kvartsi-iskosta, jotka jätiin paikoilleen. Paistilan kylän alueelta länteenpäin mentäessä asuinpaikka sijaitsee metsässä, pihamailla ja Riihimaan kohdalla Kraviojan eteläpuolella pellolla. Kylmän ja sateisen kesän seurauksena sadonkorjuu ja muut peltotyöt olivat myöhässä ja tähän asuinpaikkaan liittyvät peltoalueet olivat sängellä eikä havainnut pelto-kävelyissä löytöjä eikä kiinteään muinaisjäännökseen viittaavia merkkejä. Riihimaan kohdalla Kraviojan ja Ylistarontien välissä on vanha, todennäköisesti pitkään käyttämättömänä ollut sorakuoppa ja sen länsipuolella metsätien toisella puolella on pieni alue, jossa maanpintaa on jossain määrin rikkoutunut.

1998 inventoinnissa sain Voitto Harjulta kivikautisia asuinpaikkalöytöjä, joita on löytynyt tilan 6:54 Kujanpää alueelta pitkän ajan kuluessa. Aikaisemmin asuinpaikasta osa on kuulunut Herttolan kylään, mutta nykyään Herttola ei enää ulotu Kraviojankankaan asuinpaikan alueelle.

Luokitusehdotus 1

55. Kokemäki Koomankangas, Raviradan maasto

271 01 0055

Perustiedot

Muinaisjäännostyyppi:	Röykkiöt	Ajoitus:	pronssikausi?
Tyypin tarkenne:	-	Rauhoitusluokka:	3
Lukumäärä:	1		
Peruskartta:	1134 08 EURA		
Koordinaatit:	x = 6788 88, y = 1569 05, z = 55		

Omistajatiedot

Kylä: Kokemäenkartano

Arkistotiedot

Aiemmat tiedot: Tark. Unto Salo 1966
Inv. Turun yliopisto 1986

Aiemmat löydöt: -

Sijainti ja maasto

Röykkiö on sijainnut 14,3 km länsilounaaseen mäntyä ja jäkälää kasvavalla kankaalla loivassa hiekkarinteessä vedenottamoalueen koilliskulmasta n. 100 m pohjoiseen, raviradasta 400 m itään.

Inventointi 1998

Aika:	9.6
Löydöt:	-
Karttaotteet:	1134 08 Eura 1:20 000. Hki 1985. Karttaliite kohteen 68 kohdalla.
Negatiivit:	-
Diat:	-

Kohteen kuvaus

Röykkiön halkaisija on ollut 6 m. Röykkiötä ei löydetty 1986 inventoinnissa eikä myöskään 1998.

Luokitusehdotus 3, röykkiö on ilmeisesti tuhoutunut

56. Kokemäki Pitkäjärven-Kupparisuon maasta

271 01 0056

Perustiedot

Muinaisjäännöstyyppi:	Röykkiöt	Ajoitus:	pronssikausi?
Tyypin tarkenne:	-	Rauhoitusluokka:	1
Lukumäärä:	2		
Peruskartta:	1134 09 PEIPOHJA		
Koordinaatit:	x = 6790 42 , y = 1568 90, z = 50		

Omistajatiedot

Kylä:	Kokemäenkartano
Tila:	271-422-0001-0907 Kokemäenkartano
Omistaja:	Martti Ossa ja Mikko Ossa
Osoite:	Krootilankatu 6, 32800 Kokemäki
Omistaja:	Jaakko Ossa
Osoite:	Taimentie 1 A 2, 20760 Piispanristi

Arkistotiedot

Aiemmat tiedot:	Tark. Unto Salo 1966 Inv. Turun yliopisto 1986
-----------------	---

Aiemmat löydöt:	-
-----------------	---

Sijainti ja maasto

Röykkiöt sijaitsevat Kokemäen kirkosta 6,5 km lounaaseen Pitkäjärven itäpuolella, järven ja Kupparisuon välisellä matalalla tiheää männikköä kasvavalla harjanteella peräkkäinkoillislounaislinjalla.

Inventointi 1998

Aika:	9,6
Löydöt:	-
Karttaotteet:	1134 09 Peipohja 1:20 000. Hki 1985. Karttaliite kohteen 69 kohdalla.
Negatiivit:	-
Diat:	-

Kohteen kuvaus

Koillinen raunio on 8,4 x 6,8 x 0,7 m:n kokoinen paksun jäkälä ja sammalkerroksen peittämä soikeohko röykkiö, jossa on kuoppa keskellä. N. 5 metriä lounaaseen edellisestä oleva röykkiö on 8,8 x 5,2 x 0,4 m:n kokoinen ja siinä on myös keskellä kuoppa.

Luokitusehdotus 2

57. Kokemäki Hekuma

271 01 0057

Perustiedot

Muinaisjäännöstyyppi:	Röykkiöt	Ajoitus:	pronssikausi
Tyypin tarkenne:	-	Rauhoitusluokka:	2
Lukumäärä:	3		
Peruskartta:	1143 11 SÄÄKSJÄRVI		
Koordinaatit:	x = 6811 53-65, y = 1577 42-52, z = 50-58		

Omistajatiedot

Kylä:	Piilijoenmaa
Tila:	271-471-0009-0003 Hekuma
Omistaja:	Yrjö Rantanen
Osoite:	Hillervontie 6 D 66, 28370 Pori

Arkistotiedot

Aiemmat tiedot:	Tark. Ville Luho1953 Tark. Unto Salo 1960
-----------------	--

Aiemmat löydöt:	-
-----------------	---

Sijainti ja maasto

Röykkiöt sijaitsevat Kokemäen kirkosta n. 18 km pohjoiskoilliseen Sääksjärven itäpäässä järven pistävän niemen eteläosassa Hekuman talon pohjoispuolella. Röykkiöt on rakennettu niemen etelälaidan korkeimman kohdan etelä- ja länsipuolella kivikkoiseen, heinää kasvavaan kuusimetsään. Puuston tiheyden vuoksi Sääksjärveä ei näkynyt.

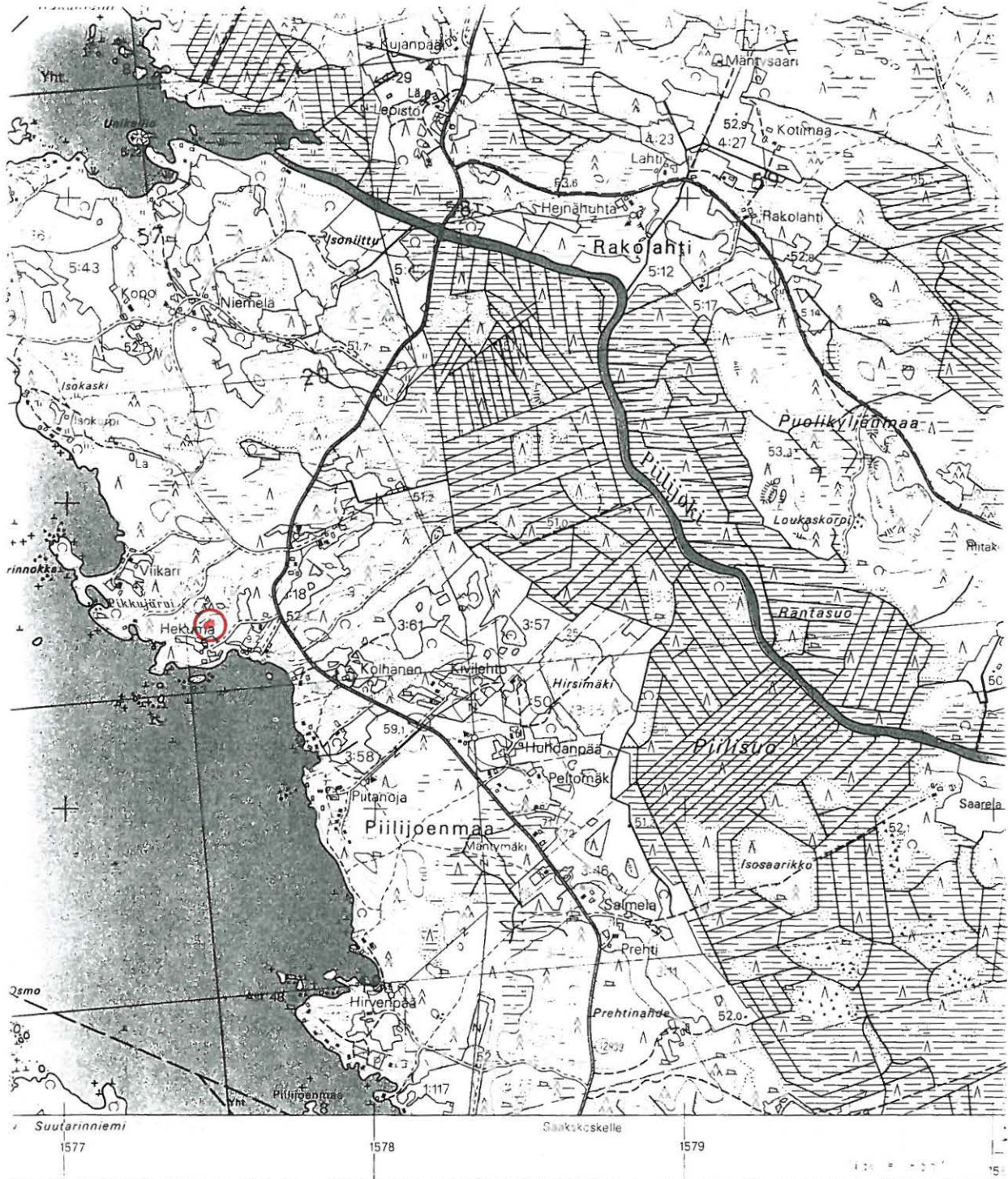
Inventointi 1998

Aika:	3.9 ja 4.9
Löydöt:	-
Karttaotteet:	1143 11 Sääksjärvi 1:20 000. Hki 1987.
Negatiivit:	112378
Diat:	40951

Kohteen kuvaus

Röykkiöitten havaitseminen oli erittäin hankalaa. Nykyään Hekuman talon pohjoispuolella on niemen poikki niemen kärkeen johtava tie (merkitty peruskarttaotteeseen punaisella), jonka itäpuolella tiestä erkaantuvan polun eteläpuolella oli suuren keskuskiven ympärille liuskekivistä kasattu röykkiö. Keskuskiven korkeus on n. 1,6 m ja röykkiön halkaisija on 6 m. Kapea polku menee röykkiön pohjoisreunan yli. Röykkiöstä on siirretty kiviä tukemaan vieressä olevaa sähköpylvästä. Tästä röykkiöstä n. 15 m länteen polun eteläpuolella on halkaisijaltaan 7 m oleva matala sammalen peittämä röykkiö ja polun ja uuden tien yhtymäkohdan pohjoispuolella sijaitsee pensaikossa suurinpiirtein ensimmäisenä kuvatun röykkiön kokoinen ehjä röykkiö. Poikittaisen tien vieressä sekä sen itä- että länsipuolella on pyöreitä, matalia röykkiöitä joiden kiviä on siirretty. Nämä ovat saattaneet syntyä tienteossa.

Luokitusehdotus 2, kolme ensimmäistä röykkiötä voivat olla muinaisjäännöksiä



Pk 1143 11 SÄÄKSJÄRVI. 1:20 000. Hki 1987.

Kohde 57 Hekuma

58. Kokemäki Holma

271 01 0058

Perustiedot

Muinaisjäänöstyyppi:	Röykkiöt	Ajoitus:	ajoittamaton
Tyypin tarkenne:	-	Rauhoitusluokka:	2
Lukumäärä:	2		
Peruskartta:	2121 02 KIIKOINEN		
Koordinaatit:	x = 6811 29, y = 1421 96, z = 55		

Omistajatiedot

Kylä:	Yttilä
Tila 1:	271-476-0002-0055 Hongisto
Omistaja 1:	Antti Ylihongisto
Osoite 1:	Palokunnantie 25 A, 28360 Pori
Tila 2:	271-476-0002-0056 Jokihaara
Omistaja 2:	Onni Ylihongisto
Osoite 2:	Kullaa

Arkistotiedot

Aiemmat tiedot: Tark. Unto Salo 1960

Aiemmat löydöt: -

Sijainti ja maasto

Röykkiöt sijaitsevat Kokemäen kirkosta 21,4 km koilliseen Piilijoen länsipuolella joenrantapelloilta nousevalla kallioharjanteella, harjanteen etelärinteellä. Matkaa paikalle on Piilijoen ylittävältä sillalta 900 m itään. Kohteen läpi kulkee nykyään metsätie jota ei ole merkitty karttaan. Röykkiöt ovat tien kummallakin puolella. Paikalla kasvaa kuusia.

Inventointi 1998

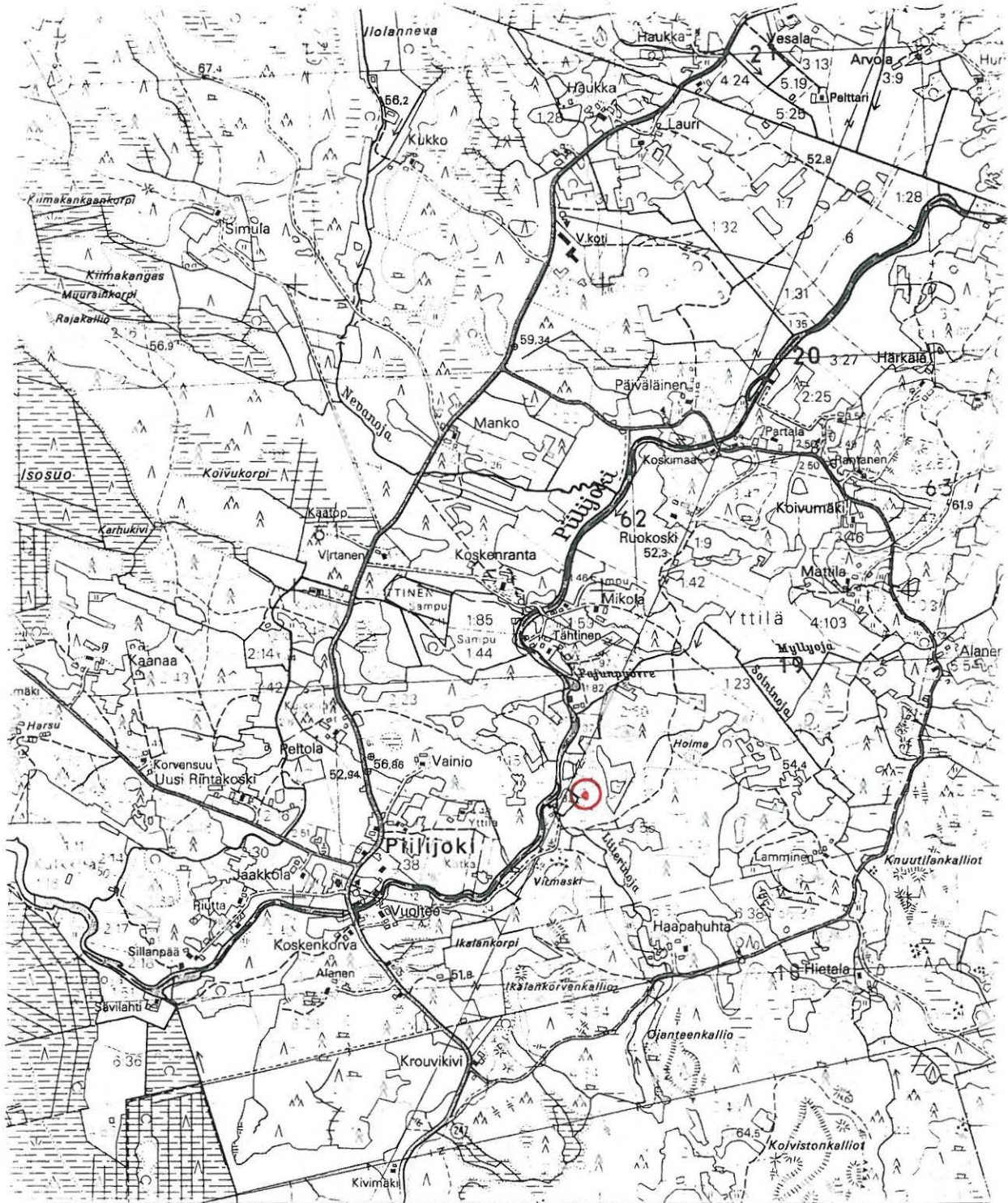
Aika:	3.9
Löydöt:	-
Karttaotteet:	2121 02 Kiikoinen 1:20 000. Hki 1988.
Negatiivit:	-
Diat:	40952-53

Kohteen kuvaus

Röykkiöt ovat halkaisijaltaan 4,5 m ja 3 m. Ne ovat paksun karhunsammalen peitossa, läntisimmässä on keskellä kuoppa. Längisempi röykkiö on pyöreä ja itäisempi soikea, suurehkon maakiven eteläpuolelle kasattuja kiviä. Soikea röykkiö sijaitsi aivan tien vieressä. Nämä röykkiöt U. Salo kuvaili tarkastuskertomuksessaan.

Näistä röykkiöistä 30 m koilliseen metsätien kummallakin puolella sijaitsevat pyöreät kiviröykkiöt, joiden halkaisijat ovat 4,5 m ja 5 m, kummankin korkeus on n. 0,5 m. Näiden röykkiöitten kivet ovat pyöreitä, kivet olivat paljaat. Tien kaakkoispuolella ollut röykkiö oli matala, kiviä oli osin vain yhdessä kerroksessa.

Luokitusehdotus 2, röykkiöitten luonne on epävarma



Pk 2121 02 KIIKOINEN. 1:20 000. Hki 1988.

Kohde 58 Holma

59. Kokemäki Vakkari

271 01 0059

Perustiedot

Muinaisjäännöstyyppi: Röykkiöt Ajoitus: ajoittamaton
 Tyypin tarkenne: - Rauhoitusluokka: 1
 Lukumäärä: 10
 Peruskartta: 1134 12 KOKEMÄKI
 Koordinaatit: x = 6798 79-87, y = 1575 50-43, z = 43-45

Omistajatiedot

Kylä: Pappila
 Tila 1: 271-437-0005-0107 Laidunalue
 Omistaja: Pirkko ja Hannu Teini
 Osoite: Vinkkelikuja 52, 32830 Riste

Arkistotiedot

Aiemmat tiedot: Tark. Unto Salo 1975
 Kaiv. Aino Nissinaho/Turun yliopisto 1981
 Tark. Paula Purhonen ja Tuula Heikkurinen 1981
 Tark. Paula Purhonen 1981
 Inv. Turun yliopisto 1986

Aiemmat löydöt: TYA 197

Sijainti ja maasto

Röykkiöt sijaitsevat Kokemäen kirkosta 4,6 km pohjoiskoilliseen Säpilänniemen itärannalla Kokemäenjoen ja pellon välissä pitkänomaisella moreeniharjantella. Pellon länsipuolella nousee kallioinen mäki. Heti moreeniharjanteen itäpuolella on kaislikkoalue. Harjanne on 87 x 25 m:n kokoinen kuusta, leppää, katajaa ja pihlaja kasvava tiheikkö, aluskasvillisuutena karhunsammalta.

Inventointi 1998

Aika: 15.9
 Löydöt: -
 Karttaotteet: 1134 12 Kokemäki 1:20 000. Hki 1997.
 Kohde on merkitty peruskarttaan
 Kopio 1981 kaivauksen yleiskartasta 1:500
 Negatiivit: 112372-75
 Diat: 40954-57

Kohteen kuvaus

Kohteessa on 10 kiviröykkiötä, joista kaksi on tutkittu. Tutkittu röykkiö mäen kaakkoispäässä on 4,8 x 4,4 x 0,6 m:n kokoinen. Se on muodoltaan epäsymmetrisen pitkänomainen, sijaitsee mäen itäsyrtjässä ja on laelta tasainen. Rinteen puoleisessa reunassa on muurimainen latomus. Mäen luoteispäässä tutkittu raunio on 4 x 3 x 0,6 m:n kokoinen ja soikea. Sen laella oli kuopanne. Röykkiössä 2 on samanlainen reunamuuri toisella laidalla kuin röykkiössä 1. (Nissinaho 1981.)

Lopuista kahdeksasta röykkiöstä kuusi on pyöreitä ja kaksi soikeita. Niiden päällä kasvoi karhunsammalta, sanialia ja jäkälää. Tutkimattomien röykkiöitten koot ovat:

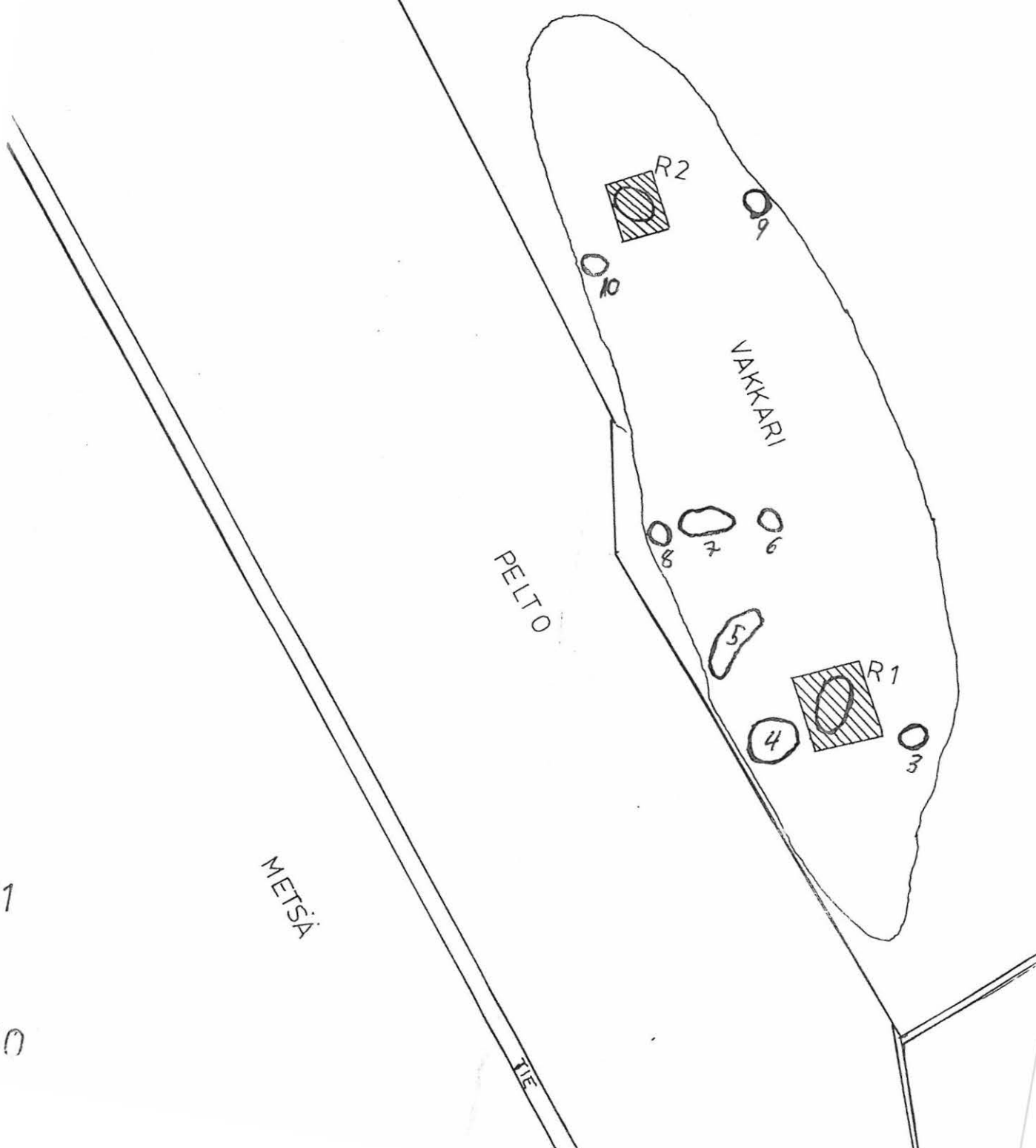
- 3) 2,5 x 2 x 0,4 m
- 4) 5 x 4,5 x 0,7 m
- 5) 6,5 x 2,5 m
- 6) 3 x 2,5 x 0,7 m
- 7) 8 x 2,5 x 0,5 m
- 8) 3,5 x 3 x 0,5 m
- 9) 3 x 2,5 x 0,5 m
- 10) 4,2 x 3,5 x 0,6 m

Röykkiöt näyttivät olevan ilman maatyttä.

Luokitusehdotus

1, röykkiöryhmä on tutkimusten perusteella esihistoriallinen kiinteä muinaisjäännös

Kohde 59 Vakkari



81

50

METSÄ

PELTO

VAKKARI

TIE

R2

R1

60. Kokemäki Ojantee

271 01 0060

Perustiedot

Muinaisjäännostyyppi:	Röykkiöt	Ajoitus:	ajoittamaton
Tyypin tarkenne:	-	Rauhoitusluokka:	2
Lukumäärä:	1		
Peruskartta:	1134 12 KOKEMÄKI		
Koordinaatit:	x = 6790 18, y = 1578 44, z = 55		

Omistajatiedot

Kylä:	Ylistaro
Tila:	271-461-0022-0000 Tolva II
Omistaja:	Riitta ja Ilkka Tolva
Osoite:	Ylistaro, 32800 Kokemäki

Arkistotiedot

Aiemmat tiedot:	Tark. Jouko Rätty 1977
-----------------	------------------------

Aiemmat löydöt:	-
-----------------	---

Sijainti ja maasto

Röykkiö sijaitsee Kokemäen kirkosta 7,6 km kaakkoon havumetsää ja jäkälää kasvavalla kallioharjanteella, ei kallion korkeimmalla kohdalla, avokalliolla. Harjanne sijaitsee n. 100 m etelään Kraviojastaja ja 200 m länteen Jokelan tilan päärakennuksesta.

Inventointi 1998

Aika:	8.9
Löydöt:	-
Karttaotteet:	1134 12 Kokemäki 1:20 000. Hki 1997.
Negatiivit:	-
Diat:	-

Kohteen kuvaus

Röykkiö on ollut 3 x 2,5 x 0,5 m:n kokoinen, lohkokivistä rakennettu ja jo 1977 osittain hajotettu. 1998 inventoinnissa kallion loivasti pohjoiseen laskevalla rinteellä todettiin röykkiön pohja.

Luokitusehdotus

61. Kokemäki Nurmenkalliot

271 01 0061

Perustiedot

Muinaisjäännöstyyppi:	Röykkiöt	Ajoitus:	ajoittamaton
Tyyppin tarkenne:	-	Rauhoitusluokka:	1
Lukumäärä:	1		
Peruskartta:	1134 11 KÖYLIÖNJÄRVI		
Koordinaatit:	x = 6789 30, y = 1578 70, z = 50		

Omistajatiedot

Kylä:	Ylistaro
Tila:	271-461-0005-0024 Pelto-Horelli
Omistaja:	Jouko Mikola
Osoite:	Ylistaro, 32800 Kokemäki

Arkistotiedot

Aiemmat tiedot:	Tark. Esa Laukkanen 1984
Aiemmat löydöt:	-

Sijainti ja maasto

Röykkiö sijaitsee Kokemäen kirkosta 8,4 km itäkaakkoon avokalliolla aivan valtatie 2 vieressä. Röykkiöt, joita alunpitäen on ollut kaksi, ovat sijainneet luoteis-kaakkoisuuntaisen kallioharjanteen lounaislaidalla, tällä hetkellä tie kulkee harjanteen päällä sen suuntaisena. Röykkiöt ovat jääneet tien alapuolella. Kohde sijaitsee rehevässä kuusimetsässä, joka soistuu kallion eteläpuolella

Inventointi 1998

Aika:	8.9
Löydöt:	-
Karttaotteet:	1134 11 Köyliönjärvi 1:20 000. Hki 1997. Karttaliite kohteen 65 kohdalla.
Negatiivit:	-
Diat:	-

Kohteen kuvaus

Ehjä röykkiö on 5,7 x 4,3 x 0,4 m:n kokoinen soikeahko suurista kivistä kasattu karhunsammalen peittämä muinaisjäännös. Em. röykkiön pohjoispuolella on tieleikkauksen tuhoaman röykkiön jäännös. Röykkiöitten ympärillä on joko röykkiöistä itsestään tai muualta tienrakennuksen yhteydessä sinne varisseita kiviä.

Luokitusehdotus 1

62. Kokemäki Uusitalo

271 01 0062

Perustiedot

Muinaisjäänöstyyppi:	Röykkiöt	Ajoitus:	ajoittamaton
Tyypin tarkenne:	-	Rauhoitusluokka:	2
Lukumäärä:	1		
Peruskartta:	1134 12 KOKEMÄKI		
Koordinaatit:	x = 6791 06, y = 1575 93, z = 50		

Omistajatiedot

Kylä:	Ylistaro
Tila:	271-461-0002-0024 Uusitalo
Omistaja:	Annikki ja Kaarina Rahtu
Osoite:	Elätteentie 242, Kokemäki

Arkistotiedot

Aiemmat tiedot:	Tark. Jouko Rätty 1977
-----------------	------------------------

Aiemmat löydöt:	-
-----------------	---

Sijainti ja maasto

Röykkiö sijaitsee Kokemäen kirkosta 5 km eteläkaakkoon Rahtumäki nimisen kallioharjanteen etelärinteessä korkeimman kalliopaljastuman alla tasanteella. Röykkiö on 6 m etäisyydellä valtatie 2 kallioleikkauksen kohdalla Kraviojan ja tien välissä 2,6 km kaakkoon Sonnilanjoesta. Kohde on kuusimetsässä jossa aluskasvillisuus on jäkälää, heinää ja varpukasveja.

Inventointi 1998

Aika:	14.9
Löydöt:	-
Karttaotteet:	1134 12 Kokemäki 1:20 000. Hki 1997.
Negatiivit:	112336
Diat:	40958

Kohteen kuvaus

Röykkiön halkaisija on n. 5 m ja korkeus korkeimmillaan 50 cm. Röykkiö myötäilee mäenrinnettä eikä siinä ole maatäytettä. Röykkiöstä on levinnyt kiviä ympäristöön.

Luokitusehdotus 2

63. Kokemäki Poti

271 01 0063

Perustiedot

Muinaisjäännostyyppi:	Kulttipaikka	Ajoitus:	ajoittamaton
Tyypin tarkenne:	kuppikivi?	Rauhoitusluokka:	2
Lukumäärä:	1		
Peruskartta:	1134 12 KOKEMÄKI		
Koordinaatit:	x = 6797 58, y = 1574 83, z = 10		

Omistajatiedot

Kylä:	Hintikkala
Tila:	271-408-0012-0005 Poti
Omistaja:	Jussi Poti
Osoite:	Hintikkalantie 50, 32830 Riste

Arkistotiedot

Aiemmat tiedot:	Tark. Aino Nissinaho 1981
-----------------	---------------------------

Aiemmat löydöt:	-
-----------------	---

Sijainti ja maasto

Kuppikivi sijaitsee 3,2 km Kokemäen kirkosta pohjoiskoilliseen Säpilänniemen länsirannalla joen suuntaisesti kulkevan kärrytien länsipuolella pienellä viljelemättömällä saarekkeella jokeen laskevalla peltorinteellä 140 m pohjoiseen Hurun tilan päärakennuksesta.

Inventointi 1998

Aika:	15.9
Löydöt:	-
Karttaotteet:	1134 12 Kokemäki 1:20 000. Hki 1997.
Negatiivit:	112370-71
Diat:	40959-60

Kohteen kuvaus

Kivi, jonka pinnalla kupit ovat, on 2,5 x 2,5 x 1,10-0,9 m:n kokoinen pinnalta tasainen liuskekivi. Kuppeja 1981 tarkastuskertomuksen mukaan oli 21, itse laskin sellaisia kuppeja, jotka mielestäni on hierretty kiven pintaan, 10 kpl.

Luokitusehdotus 2, kiinteäksi muinaisjäänökseksi epävarma

64. Kokemäki Piuhojankallio

271 01 0064

Perustiedot

Muinaisjäännöstyyppe:	Röykkiöt	Ajoitus:	rautakausi?
Tyypin tarkenne:	-	Rauhoitusluokka:	2
Lukumäärä:	2		
Peruskartta:	1134 11 KÖYLIÖNJÄRVI		
Koordinaatit:	x = 6789 90, y = 1577 60, z = 55		

Omistajatiedot

Kylä:	Ylistaro
Tila:	271-461-0025-0000 Pekkala
Omistaja:	Anne ja Pauli Seppälä
Osoite:	Kaitarannantie 137, 32830 Riste

Arkistotiedot

Aiemmat tiedot:	Tark. Esa Laukkanen 1984
-----------------	--------------------------

Aiemmat löydöt:	-
-----------------	---

Sijainti ja maasto

Röykkiöt sijaitsevat Kokemäen kirkosta 7,5 km itäkaakkoon valtatie 2 eteläpuolella luoteiskaakkoisuuntaisen matalan kallioharjanteen loivasti laskevalla luoteisrinteellä avokalliolla. Paikalla kasvoi mäntyä, katajaa ja aluskasvillisuutena oli jäkälää.

Inventointi 1998

Aika:	8.9
Löydöt:	-
Karttaotteet:	1134 11 Köyliönjärvi 1:20 000. Hki 1997. Karttaliite kohteen 65 kohdalla.
Negatiivit:	112319-20
Diat:	-

Kohteen kuvaus

Röykkiöt ovat pyöreitä, liuskemaisista kivistä kasattuja kiviladelmia. Ne sijaitsevat peräkkäin luode-kaakko suunnassa vain n. metrin etäisyydellä toisistaan, niiden päällä oli jäkälää, kanervaa ja katajia. Luoteisempi röykkiö on halkaisijaltaan 4 m ja korkeus on 20 cm, kaakkoisempi röykkiö on halkaisijaltaan 3,4 m ja korkeudeltaan 20 cm. Kumastakin röykkiöstä on vierinyt kiviä ympäristöön.

Luokitusehdotus 2

65. Kokemäki Seppälänkallio

271 01 0065

Perustiedot

Muinaisjäännöstyyppi:	Röykkiöt	Ajoitus:	rautakausi?
Tyypin tarkenne:	-	Rauhoitusluokka:	2
Lukumäärä:	1		
Peruskartta:	1134 11 KÖYLIÖNJÄRVI		
Koordinaatit:	x = 6789 90, y = 1579 40, z = 55		

Omistajatiedot

Kylä:	Ylistaro
Tila:	271-461-0012-0033 Paalutehdas ja 271-461-0012-0034 Santamaa
Omistaja:	Lohja Rudus Kaarina
Osoite:	20780 Kaarina

Arkistotiedot

Aiemmat tiedot:	Inv. Esa Laukkanen 1984
Aiemmat löydöt:	-

Sijainti ja maasto

Röykkiö sijaitsee 8,4 km Kokemäen kirkosta itäkaakkoon Kraviojan länsipuolella lounais-kaakkoisuuntaisella kuusta ja katajaa kasvavalla kalliopaljastumalla. Matkaa röykkiölle Kankaantaustan koululta on 600 m etelään ja valtatie no 2 1 km pohjoiseen.

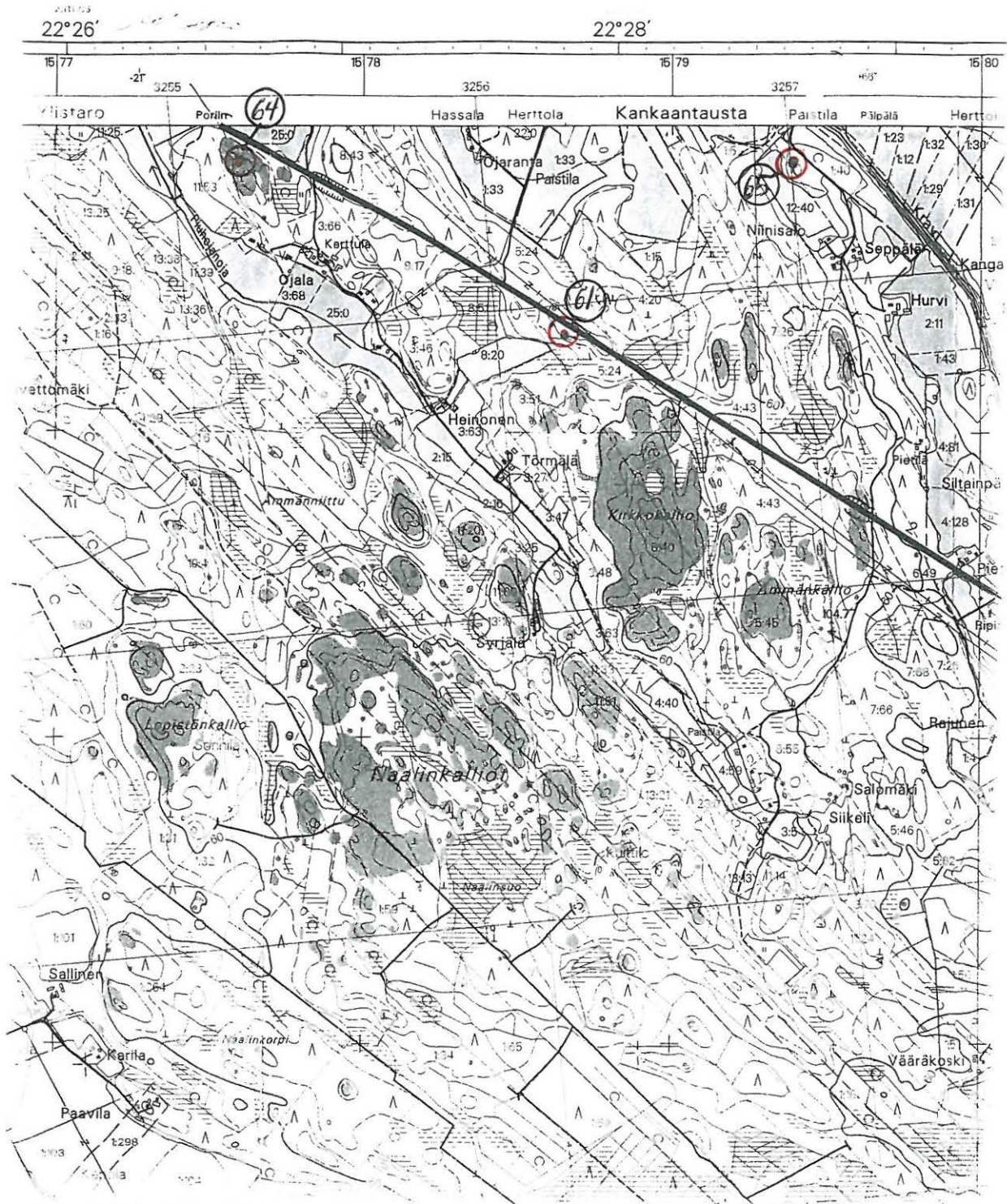
Inventointi 1998

Aika:	8.9
Löydöt:	-
Karttaotteet:	1134 11 Köyliönjärvi 1:20 000. Hki 1997.
Negatiivit:	112352-53
Diat:	-

Kohteen kuvaus

Röykkiön koko on 4,3 x 3,7 x 0,5 m:n ja se on pyöreä, pienistä kivistä koottu ehjä kivilatomus, jonka päällä kasvaa kuusi. Röykkiö sijaitsee kallion kapenevassa luoteispäässä, siinä kohdassa missä loiva pudotus peltoa kohti alkaa, ei kallion korkeimmalla kohdalla.

Luokitusehdotus



Pk 1134 11 KÖYLIÖNJÄRVI. 1:20 000. Hki 1997.

Kohde 61 Nurmenkalliot

Kohde 64 Piuhojankallio

Kohde 65 Seppälänkallio

66. Kokemäki Kulmalankallio

271 01 0066

Perustiedot

Muinaisjäännoistyyppi: Röykkiöt Ajoitus: rautakausi?
 Tyypin tarkenne: - Rauhoitusluokka: 2
 Lukumäärä: 2
 Peruskartta: 1134 12 KOKEMÄKI
 Koordinaatit: 1) x = 6790 14, y = 1577 92, z = 55
 2) x = 6790 12, y = 1577 88, z = 55
 metsässä sijaitsevat röykkiöt:
 x = 6790 06, y = 1577 07, z = n. 40

Omistajatiedot

Kylä: Ylistaro
 Tila 1: 271-461- 0008-0032 Kulmala (kalliolla sijaitsevat röykkiöt)
 Omistaja 1: Jouko Vaimala
 Osoite 1: Ylistarontie 140, 32800 Kokemäki

 Tila 2: 271-461-0025-0000 Pekkala (metsässä sijaitsevat röykkiöt)
 Omistaja 2: Anne ja Pauli Seppälä
 Osoite 2: Kaitarannantie 137, 32830 Riste

Arkistotiedot

Aiemmat tiedot: Inv. Turun yliopisto 1986

Aiemmat löydöt: -

Sijainti ja maasto

Röykkiöt sijaitsevat Kokemäen kirkosta 7,2 km eteläkaakkoon Kraviojan eteläpuolella pohjois-eteläsuuntaisen kapean kallion kapenevalla ja loivasti pohjoiseen laskevalla osalla. Röykkiöt ovat rakennetut avokalliolle mäntyä, katajaa, jäkälää ja kanervaa kasvavaan ympäristöön ja metsään kallion lounaispuolelle.

Inventointi 1998

Aika: 8,9
 Löydöt: -
 Karttaotteet: 1134 12 Kokemäki 1:20 000. Hki 1997.
 Negatiivit: 112348-51
 Diat: -

Kohteen kuvaus

Röykkiöt ovat huonosti ympäristöstään eroavia, matalia ja röykkiöiden laidoilla sijainneet kivet olivat vierineet ympäristöönsä. 1984 tarkastuskertomuksessa mainitut röykkiöitten koot ovat röykkiöstä 1) 3,3 x 1,7 x 0,2 m ja röykkiöstä 2) 5,5 x 5 x 0,4 m.

Nykyisin röykkiö 1 on epämääräisen muotoinen, pienistä liuskeisista kivistä kasattu halkaisijaltaan vain n. 2 m oleva kivikasa. Ilmeisesti röykkiön keskellä on ollut pieni arkkumainen litteistä kivistä tehty rakennelma, 0,5 x 0,5 cm. Ympäristössä olevat kivet olivat pienikokoisempia. Halkaisijan määrittäminen oli vaikeaa, koska mitaajan piti päättää, missä röykkiön raja mene^u

Röykkiössä 2 on ilmeisesti parhaiten säilynyt röykkiön keskusta, joka on pyöreä ja 1,2 x 1,3 m:n kokoinen. Tämänkin röykkiön ympärillä on irronneita kiviä.

Em. röykkiöitten eteläpuolella kalliopaljastuman alapuolella voimalinjan koillispuolella metsässä sijaitsee kaksi karhunsammalen peittämää röykkiötä, kaakkonen oli 6 x 5 x 0,60 m:n kokoinen, pyöreistä kivistä kasattu melko hyvin säilynyt röykkiö. Luoteinen oli lähes pyöseä, samoin pyöreistä kivistä rakennettu, halkaisijaltaan 5 m oleva ja 0,70 m korkea röykkiö. Kummassakin röykkiössä korkein kohta oli sen keskellä.

Luokitusehdotus

2, metsässä sijaitsevien röykkiöitten esihistoriallisuus kyseenalainen

67. Kokemäki Palola

271 01 0067

Perustiedot

Muinaisjäännöstyyppe:	Röykkiöt	Ajoitus:	rautakausi?
Tyypin tarkenne:	-	Rauhoitusluokka:	2
Lukumäärä:	5		
Peruskartta:	1143 10 KYNSIKANGAS		
Koordinaatit:	x = 6804 11, y = 1570 34, z = 45		

Omistajatiedot

Kylä:	Kakkulainen
Tila:	271-413-0015-0002 Maamiesmetsä
Omistaja:	Huittisten kaupunki
Osoite:	32700 Huittinen

Arkistotiedot

Aiemmat tiedot:	Tark. Tapani Tuovinen 1980
-----------------	----------------------------

Aiemmat löydöt:	-
-----------------	---

Sijainti ja maasto

Röykkiöt sijaitsevat 9,3 km pohjoisluoteeseen Kokemäen kirkosta soiden ympäröimällä moreeni-mäellä Tulkkilasta Porolanmaahan menevän tien itäpuolella, Palolansuon pohjoispuolella ja Laessuon länsipuolella. Ympäristö on kuusivaltaista metsää, jossa on aluskasvillisuutena heinää, varpuja ja karhunsammalta.

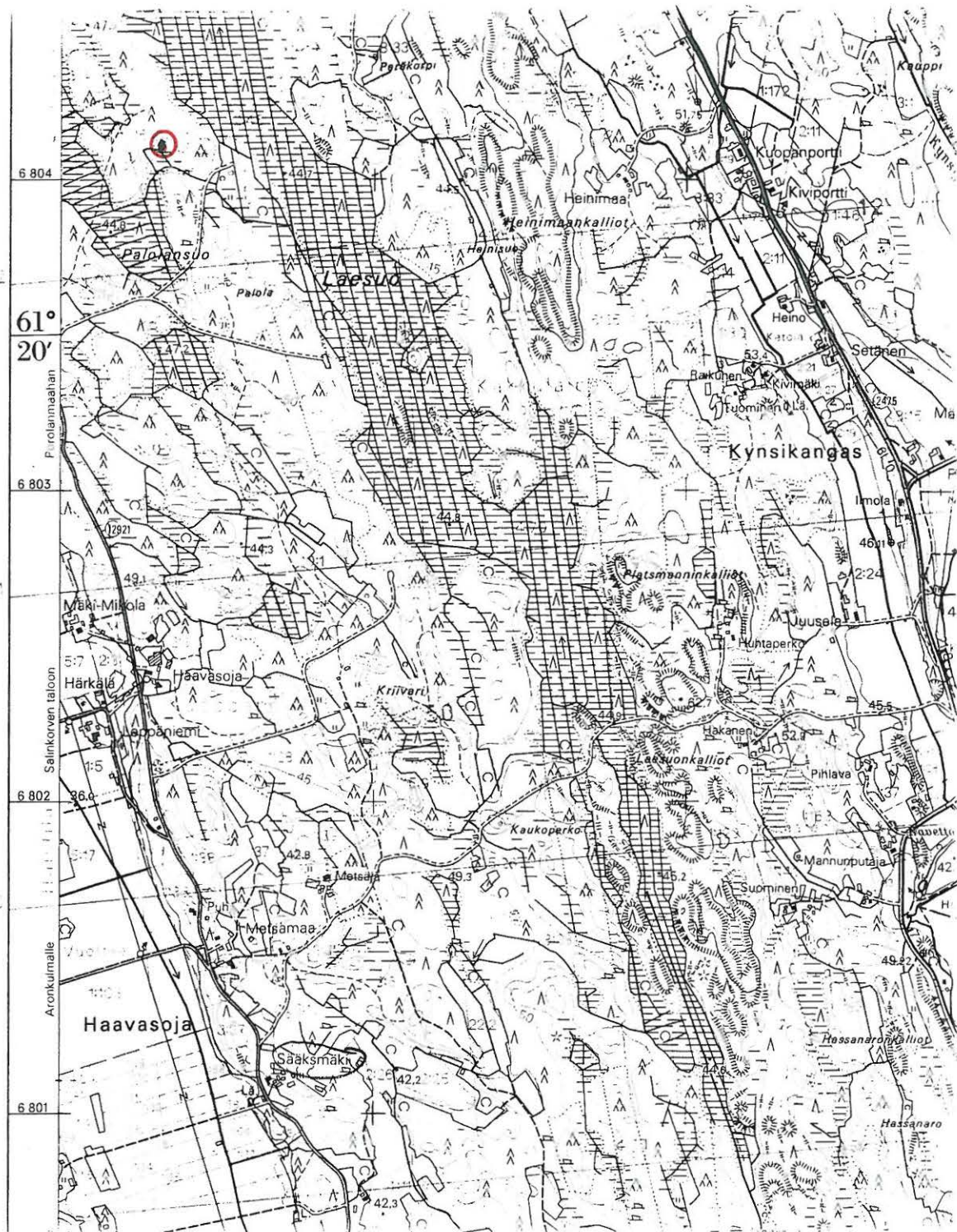
Inventointi 1998

Aika:	21.9
Löydöt:	-
Karttaotteet:	1143 10 Kynsikangas 1:20 000. Hki 1987.
Negatiivit:	112393-96
Diat:	40961-62

Kohteen kuvaus

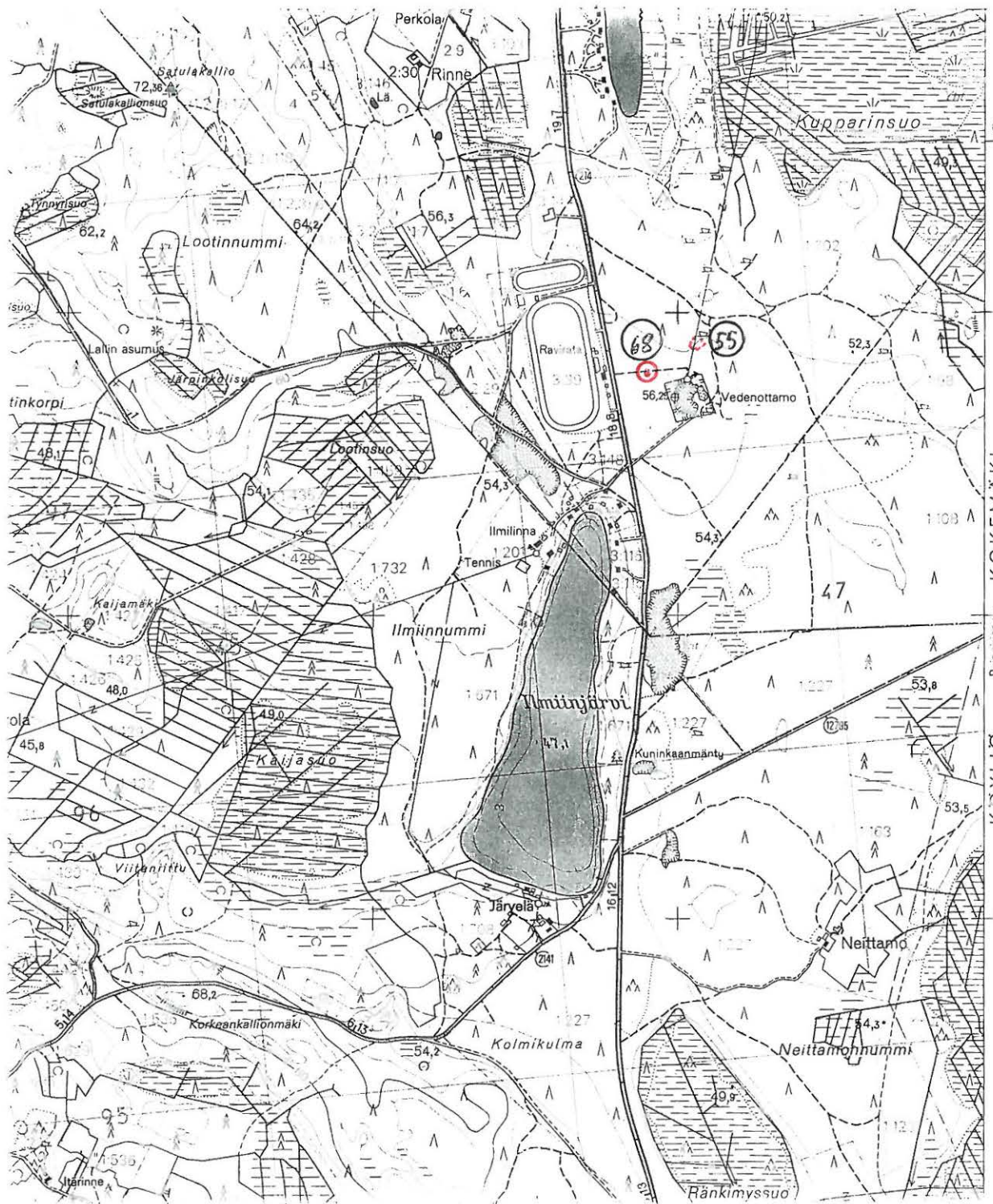
Röykkiöt sijaitsevat luoteis-kaakkoissuuntaisesti mäen suolle laskevassa lounaisrinteessä. Ne olivat kaikki saniaisten ja/tai sammalen peitossa. Jokaisen päälle on myös kasattu jonkinaikaa sitten uusia kiviä tai röykkiöt ovat vaurioituneet esim. metsätöissä. Pohjoisimman röykkiön koko on 4,5 x 7 x 1 m ja seuraavan röykkiön etelään koko on 5 x 5,5 x 0,7 m. Näistä röykkiöistä etelään on kolme pienempää röykkiötä, kooltaan 2 x 2,5 x 0,4 m, 2 x 2,5 x 0,4 m ja n. 2 x 3 x 0,5 m. Kaikki röykkiöt olivat soikeita tai pitkänomaisen soikeita eikä niissä ollut maatäytettä.

Luokitusehdotus



Pk 1143 10 KYNSIKANGAS. 1:20 000. Hki 1987.

Kohde 67 Palola



Pk 1134 08 EURA. 1:20 000. Hki 1985.

Kohde 55 Koomankangas, Raviradan maasto

Kohde 68 Koomankangas, Vedenottamo

68. Kokemäki Koomankangas, Vedenottamo

271 01 0068

Perustiedot

Muinaisjäänöstyyppi:	Röykkiöt	Ajoitus:	rautakausi?
Tyypin tarkenne:	-	Rauhoitusluokka:	2
Lukumäärä:	1		
Peruskartta:	1134 08 EURA		
Koordinaatit:	x = 6788 80, y = 1568 93, z = 52,5		

Omistajatiedot

Kylä:	Kokemäenkartano
Tila:	271-422-0001-0907 Kokemäenkartano
Omistaja:	Martti Ossa ja Mikko Ossa
Osoite:	Krootilankatu 6, 32800 Kokemäki
Omistaja:	Jaakko Ossa
Osoite:	Taimentie 1 A 2, 20760 Piispanristi

Arkistotiedot

Aiemmat tiedot:	Tark. Turun yliopisto 1986
-----------------	----------------------------

Aiemmat löydöt:	-
-----------------	---

Sijainti ja maasto

Röykkiö sijaitsee 14,5 km Kokemäen kirkosta länsilounaaseen. Pitkäjärveltä eteläpäästä röykkiölle 800 m etelään. Röykkiö sijaitsee raviradan kohdalla Köyliön vievän tien itäpuolella, vedenottamon luoteiskulmasta 100 m luoteeseen. Maasto on melko tasaista kuivaa kangasmaastoa.

Inventointi 1998

Aika:	9.9
Löydöt:	-
Karttaotteet:	1134 08 Eura. 1:20 000. Hki 1985.
Negatiivit:	112346
Diat:	-

Kohteen kuvaus

Röykkiö on pyöreä, sen keskellä on kuoppa ja sen koko on 6 x 5,5 x 0,5 m. Röykkiöstä on poistettu joitain kiviä. Kivet röykkiössä ovat melko suuria ja jäkäläpeitteisiä.

Luokitusehdotus 2, mahdollinen kiinteä muinaisjäänös

69. Kokemäki Urheilukeskus

271 01 0069

Perustiedot

Muinaisjäännöstyyppe:	Röykkiöt	Ajoitus:	rautakausi?
Tyypin tarkenne:	-	Rauhoitusluokka:	2
Lukumäärä:	1		
Peruskartta:	1134 09 PEIPOHJA		
Koordinaatit:	x = 6791 84, y = 1568 60, z = 50		

Omistajatiedot

Kylä:	Kokemäenkartano
Tila:	271-422-0001-00907 Kokemäenkartano
Omistaja:	Martti Ossa ja Mikko Ossa
Osoite:	Krootilankatu 6, 32800 Kokemäki
Omistaja:	Jaakko Ossa
Osoite:	Taimentie 1 A 2, 20760 Piispanristi

Arkistotiedot

Aiemmat tiedot: Inv. Turun yliopisto 1986

Aiemmat löydöt: -

Sijainti ja maasto

Röykkiö sijaitsee 5,5 km länsilounaaseen Kokemäen kirkosta kuivalla mäntykankaalla ympäristöään hieman korkeammalla kumpareella. Koomankankaan kappelista röykkiö sijaitsee 500 m itään. Alueelle on paljon siirtolohkareita.

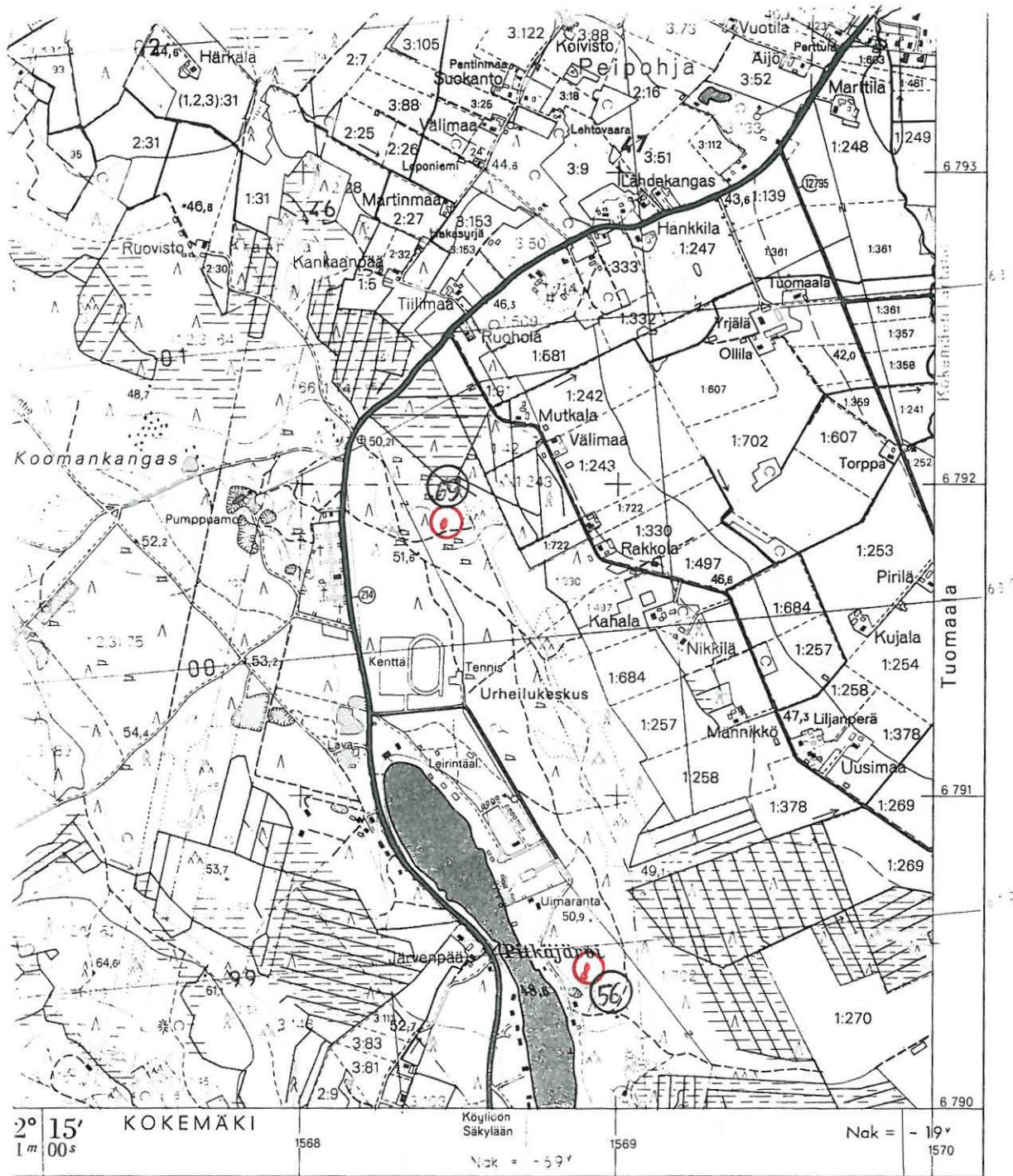
Inventointi 1998

Aika:	16.9
Löydöt:	-
Karttaotteet:	1134 09 Peipohja 1:20 000. Hki 1997.
Negatiivit:	x
Diat:	-

Kohteen kuvaus

Röykkiön olisi pitänyt olla 4,5 x 4,3 x 0,5 m:n kokoinen. 1998 inventoinnissa tämänkokoista röykkiötä ei löytynyt kuvaillusta ja koordinaattien ilmoittamasta kohdasta. Sensijaan koordinaattien ilmoittamasta kohdasta 100 m luoteeseen polun pohjoispuolelta löytyi osittain jäkäöitynyt, osittain paljastettu 2 x 2 x 0,4 m:n kokoinen rakennelma, jonka paljastetussa kohdassa oli hiekkakivilaakoja. Peitossa oleva osa oli yhtenäinen kivi. Metsässä oli myös muita samantaisia pieniä röykkiön näköisiä kumpareita joista pisti esiin hiekkakivilaakoja. Yksi polun varressa oleva kumpu oli paljastunut kokonaisuudessaan ja siitä näki, että kyseessä oli hiekkakivi, joka oli luontaisesti liuskoittunut.

Luokitusehdotus 3



Karttoitus 1:10 000 v. 1983 M. Mononen

MAANMITTAUSHALLITUKSEN KARTTAPAINO, HELSINKI 1985

Pk 1134 09 PEIPOHJA. 1:20 000. Hki 1985.

Kohde 56 Pitkäjärven-Kupparisuon maasto

Kohde 69 Urheilukeskus

Perustiedot

Muinaisjäänöstyyppi:	Röykkiöt	Ajoitus:	rautakausi?
Tyypin tarkenne:	-	Rauhoitusluokka:	2
Lukumäärä:	1		
Peruskartta:	1134 09 PEIPOHJA		
Koordinaatit:	x = 6794 29, y = 1564 41, z = 50		

Omistajatiedot

Kylä:	Teikarla
Tila:	271-454-0001-0033 Kenttälä
Omistaja:	Suomen valtio
Osoite:	-

Arkistotiedot

Aiemmat tiedot:	Tark. Unto Salo 1969 Inv. Turun yliopisto 1986
-----------------	---

Aiemmat löydöt:	-
-----------------	---

Sijainti ja maasto

Röykkiö sijaitsee Kokemäen kirkosta n. 8,4 km länteen tasaisella mäntykankaalla Piikajärven lentokeskuksen itäpuolella. Matkaa röykkiölle on 1,4 km Huovintien ja Kiukaisiin vievän tien risteyksestä.

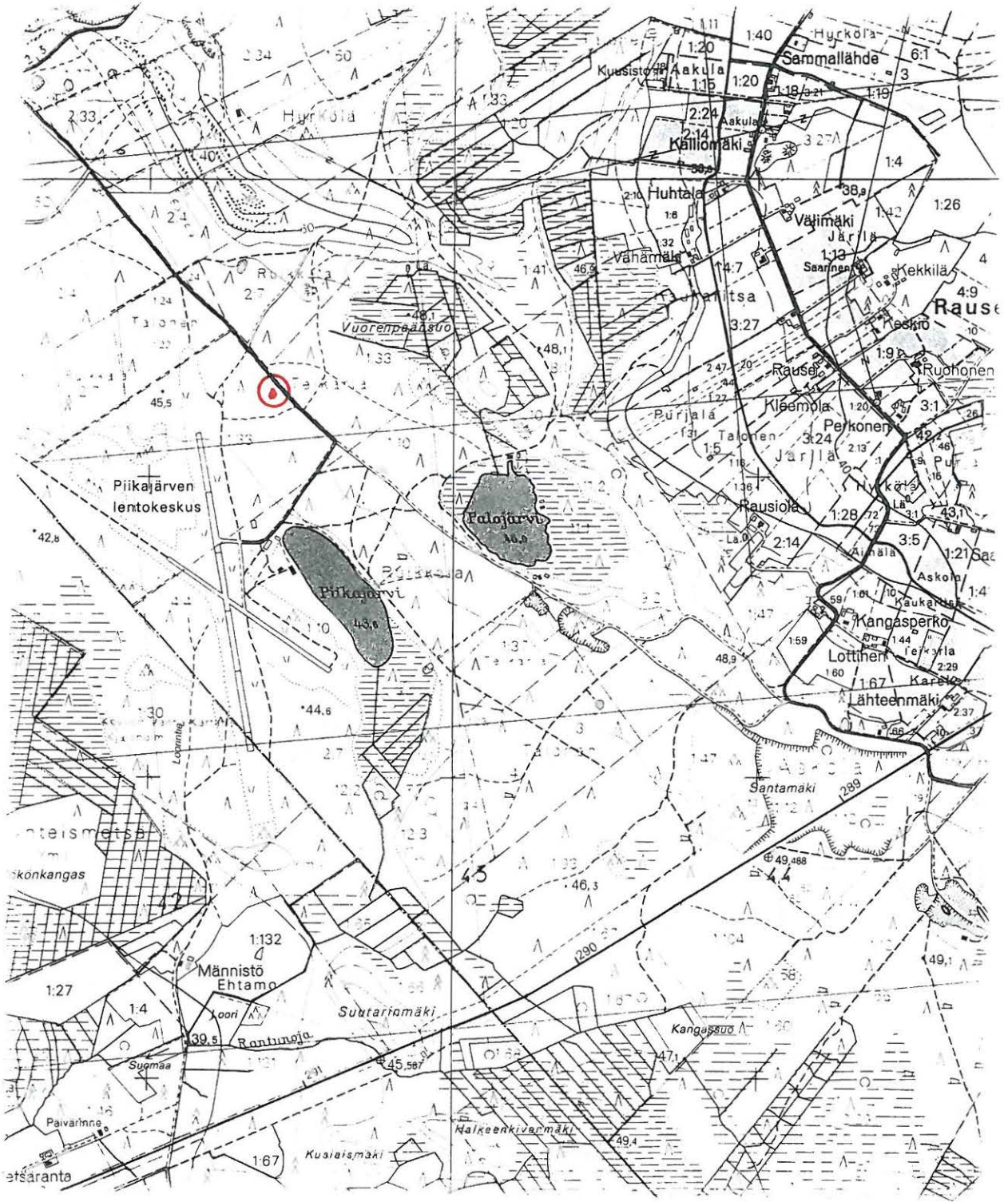
Inventointi 1998

Aika:	3.9
Löydöt:	-
Karttaotteet:	1134 09 Peipohja 1:20 000. Hki 1997.
Negatiivit:	112337-39
Diat:	-

Kohteen kuvaus

Röykkiö on matala ja tasainen, 21 x 15 x 0,7 m:n kokoinen suurista kivistä muodostunut, yksi-kerroksinen rakennelma. Siinä kivet ovat suuria ja harvassa. Röykkiöstä on hiljattain poistettu turvetta pinnalta, poistettua turvetta oli valleina röykkiön ympärillä. Kivirakennelma ei vaikuta olevan ihmisen rakentama eikä esihistoriallinen kiinteä muinaisjäänös. Ympäröivässä metsässä on paljon kiviä ja muitakin kivikeskittymiä.

Luokitusehdotus 3, kiveys vaikuttaa luonnonmuodostelmalta



Pk 1134 09 PEIPOHJA. 1:20 000. Hki 1997.

Kohde 70 Piikajärven lentokeskus

71. Kokemäki Kivisilta

271 01 0071

Perustiedot

Muinaisjäänöstyyppi:	Röykkiöt	Ajoitus:	rautakausi?
Tyyppin tarkenne:		Rauhoitusluokka:	2
Lukumäärä:	1		
Peruskartta:	1134 12 KOKEMÄKI		
Koordinaatit:	x = 6798 61, y = 1573 58, z = 50		

Omistajatiedot

Kylä:	Huivo
Tila:	271-409-0001-0028 Pyöränahde
Omistaja:	Tauno Nurmi
Osoite:	Kilkunkierro 22 B, 32800 Kokemäki

Arkistotiedot

Aiemmat tiedot: Tark. Turun yliopisto 1986

Aiemmat löydöt: -

Sijainti ja maasto

Röykkiö sijaitsee 3,8 km pohjoiskoilliseen Kokemäen kirkosta Kivisillanniitun itäpuolella Suviportinkallion harjanteen etelälaidassa n. 40 m luoteeseen Ketolaan johtavalta tieltä. Paikalla kasvoi kuusimetsä ja maa oli paksun karhunsammalen ja risukon peitossa. Röykkiön länsipuolella oli 2 m korkea, jyrkkä kallioseinä, josta maasto laskeutui länteen pellolle.

Inventointi 1998

Aika:	10.9
Löydöt:	-
Karttaotteet:	1134 12 Kokemäki 1:20 000. Hki 1997.
Negatiivit:	112341
Diat:	-

Kohteen kuvaus

Röykkiö on halkaisijaltaan 4,5 m ja 0,5 m korkea, soikeahko sammalen peittämä kivilatomus. Kivien joukossa ei todennäköisesti ole maata. Röykkiö päällä kasvoi mm. pihlajaa, kuusi ja heinää. Ympäristössä on muitakin kivrakennelmia, mm. kiviaita.

Luokitusehdotus

72. Kokemäki Heinimaankallio

271 01 0072

Perustiedot

Muinaisjäännöstyyppi:	Röykkiöt	Ajoitus:	rautakausi?
Tyypin tarkenne:	-	Rauhoitusluokka:	2
Lukumäärä:	1		
Peruskartta:	1143 10 KYNSIKANGAS		
Koordinaatit:	x = 6800 66, y = 1579 39, z = 67		

Omistajatiedot

Kylä:	Ahvenus
Tila:	271-464-0004-0025 Pimppu
Omistaja:	Alpo Simula
Osoite:	Ahvenuksentie 9, 32910 Kauvatsa as.
Omistaja:	Jukka Simula
Osoite:	Hiekkatie 19, 28400 Ulvila
Omistaja:	Leila Venesmäki
Osoite:	Kiikoistentie 91, 38360 Kiikoinen

Arkistotiedot

Aiemmat tiedot: Tark. Leena Koivisto 1996

Aiemmat löydöt: -

Inventointi 1998

Aika:	Kohdetta ei tarkastettu 1998 inventoinnissa. Viimeinen tarkastus 1996.
Löydöt:	-
Karttaotteet:	1143 10 Kynsikangas 1:20 000. Hki 1987.
Negatiivit:	-
Diat:	-

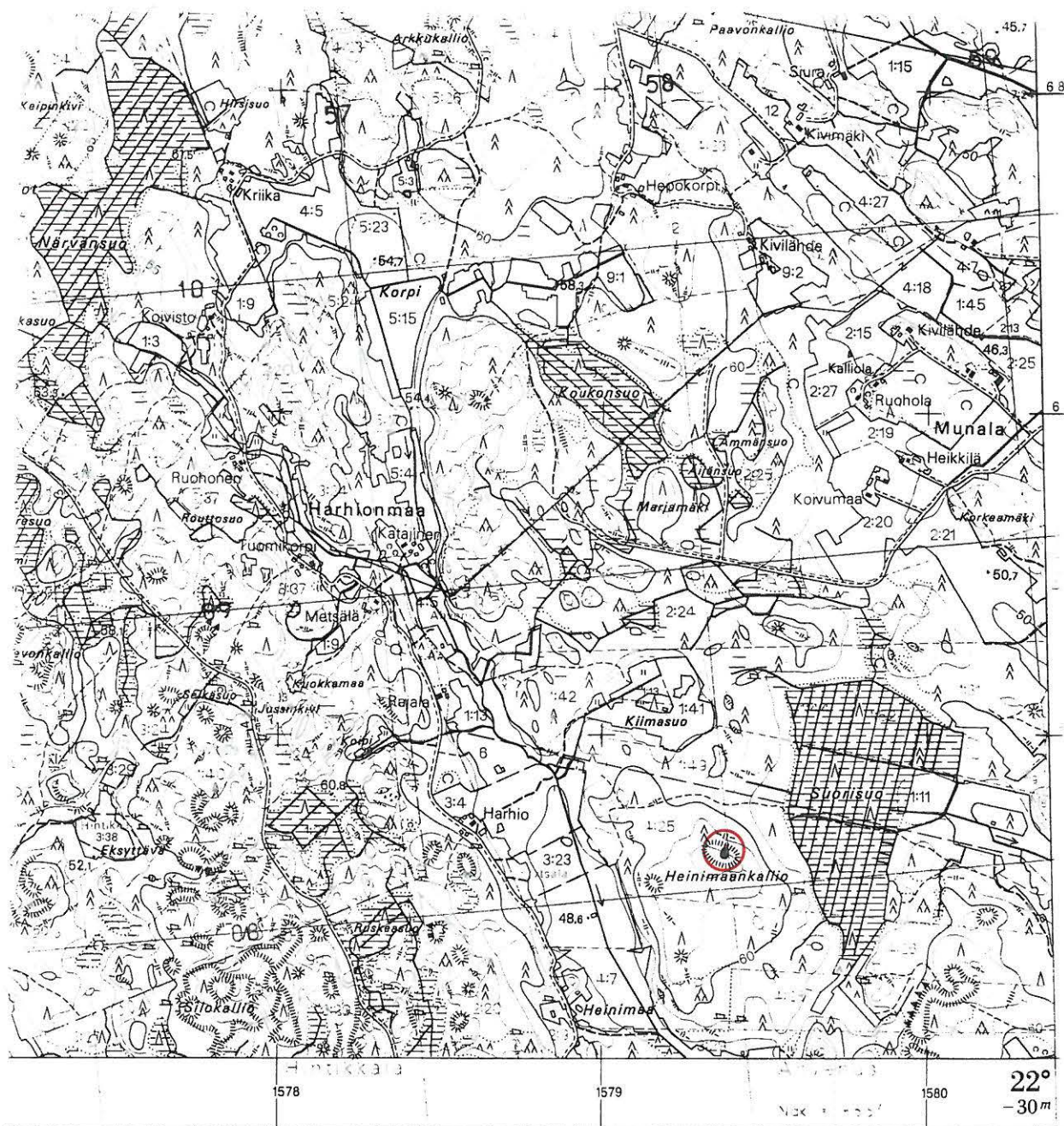
Sijainti ja maasto

Röykkiö sijaitsee Kauvatsan kirkosta 4 km lounaaseen laajahkon kallioalueen pohjoiskoillisreunalla kalliopohjalla.

Kohteen kuvaus

Röykkiö on pyöreä, matala, halkaisijaltaan n. 5 m ja korkeudeltaan 30-40 m oleva tasakokoisista kivistä koottu röykkiö. Sen keskellä on kuoppa.

Luokitusehdotus



A. Jokinen (ABD), M. Jokinen (BD), P. Salo (C), S. Savijoki (C).

MAANMITTAUSHALLITUKSEN KARTTAPAINO, HELSINKI

Pk 1143 10 KYNSIKANGAS. 1: 20 000. Hki 1987.

Kohde 72 Heinimaankallio

4.2 Muut kohteet

Tarkastin kiinteitten muinaisjäännösten ja irtolöytöpaikkojen lisäksi neljä epävarmaa kohdetta.

1. Kokemäki Luhdanahde

Perustiedot

Kohteen tyyppi: Luonnonmuodostuma ja kiviröykkiötä
 Peruskartta: 1134 12 KOKEMÄKI
 Koordinaatit: $x = 6795\ 54$, $y = 1578\ 36$, $z = 55-60$
 Kylä: Rudanko

Arkistotiedot

Tutkimukset: Tark. Hilikka Oksala 1990

Sijainti ja maasto

Kohde sijaitsee 6,5 km Kokemäen kirkosta itään, Pahkakosken yli menevästä rautatiesillasta 1,4 km itä-kaakkoon ja Risteeltä Rudankoon johtavan tien länsipuolella aivan tien vieressä.

Kohteen kuvaus

Tarkastettava kohde on lähes pohjois-etelä -suuntainen kallioharjanne, joka on tasalakinen. Harjanteen tien- ja joen puoleisella reunalla on runsaasti sinne valuneita kiviä, nyt paksun sammalen peitossa. Harjanteen tasaisella laella oli erikokoisista, terävistä kivistä rakennettu n. 6 m pitkä kaareva kivivalli, jossa ei ollut maata seassa. Harjanteen päällä oli myös samaan tapaan rakennettuja soikeahkoja, pituudeltaan n. 2 m olevia samanlaisista kivistä samalla lailla kasattuja kiviröykkiötä.

Luokitusehdotus: mielestäni röykkiöt ja kivivalli eivät ole esihistoriallisia kiinteitä muinaisjäännöksiä

2. Kokemäki Kraviojankangas

Perustiedot

Kohteen tyyppi: Sorakuopan reunassa oleva oletettu punamultahauta
Peruskartta: 1134 12 KOKEMÄKI
Koordinaatit: $x = 6790$ 14, $y = 1579$ 20, $z = 40$
Kylä: Ylistaro

Sijainti ja maasto

Kohde sijaitsee 8,1 km Kokemäen kirkosta kaakkoon Kraviojan pohjoispuolella Kraviojankankaan asuinpaikan tutkitun osan etelälaidalla, sorakuopan eteläreunalla.

Arkistotiedot

Negatiivit: 112377
Diat: 41058

Kohteen kuvaus

Mahdollinen punamultahauta oli n. 0,5 m maanpinnan alapuolella sijaitseva punaruskea 20-30 cm paksu ja n. 2 m pitkä ympäröivästä hiekasta selvästi erottuva läikkä. Läikän ala- ja yläpuolella oli savensekaista hiekkaa.

Luokitusehdotus Punamultaa paikalla ei ollut, kysymyksessä on todennäköisesti rautamuodostuma

3. Kokemäki Ronkankangas

Perustiedot

Kohteen tyyppi: Rajapyykki
Peruskartta: 1134 12 KOKEMÄKI
Koordinaatit: $x = 6792\ 77$, $y = 1577\ 16$, $z = 80$
Kylä: Ylistaro

Arkistotiedot

Ilmoitus: Ilmari Leinonen
Risteentie 355, 32830 Riste
Negatiivi: 112404
Dia: 41057

Sijainti ja maasto

Kohde sijaitsee 5,1 km Kokemäen kirkosta itä-kaakkoon, Risteelle vievän tien länsipuolella suuren sorakuopan luoteispuolella kuivalla hiekkakankaalla.

Kohteen kuvaus

Tarkastettava kohde on suurella todennäköisyydellä rajapyykki. Siinä on kolme suurempaa kiveä kolmiomaisessa muodossa ja näiden kivien keskellä on pystyyn asetettu laattamainen kivi, joka on tuettu pystyyn pitkiltä sivuiltaan.

Luokitusehdotus: rajapyykki, maastokartassa sen kohdalla on tonttirajojen risteyskohta

4. Kokemäki Louhela

Perustiedot

Kohteen tyyppi: Kiviröykkiöitä
 Peruskartta: 1134 12 KOKEMÄKI
 Koordinaatit: $x = 6799\ 76$, $y = 1571\ 50$, $z = n. 45$
 Kylä: Kuoppala

Sijainti ja maasto

Röykkiöt sijaitsevat Kokemäen kirkosta 4,7 km pohjoisluoteeseen Porolanmaahan vievän tien itäpuolella kallioisella metsäniemekkeellä Louhelan talon eteläpuolella.

Kohteen kuvaus

Suurin röykkiö sijaitsee talosta etelään olevan ladon itäpuolella, kapean kaakkois-luoteissuuntaisen kallioharjanteen kakkoispään korkeimmalla kohdalla. Sen halkaisija on n. 4 m ja se on pyöreä ja matala. Röykkiö oli tarkastushetkellä paksun karhunsammalen peitossa.

Ladon eteläpuolella metsätien itäpuolella matalassa notkelmassa oli soikeahko, sirpalemaisista kivistä kasattu, 3 m pitkä ja arviolta 1 m korkea röykkiö.

Näkyvin ja suurin röykkiö sijaitse aivan metsän ja pellon rajalla metsätien länsipuolella metsäniemekkeen länsilaidalla, ei aivan sen kärjessä. Röykkiö oli kekomainen ja liuskemäisistä kivistä kasattu. Se on ulkomuotonsa ja kokonsa puolesta samanlainen kuin kohde 7 Rudanko, kohteen 15 Perävainionmäen röykkiön 14 viereen kasattu kiviröykkiö ja kuvauksesta päätellen samanlainen kuin löytymättä jäänyt kohde 47 Laismaanmäki.

Suuremman röykkiön luoteispuolella oli joitain pienempiä ja matalampia, paljaita röykkiöitä pellon reunassa.

Luokitusehdotus:

- 2 ensinmainittu röykkiö on mahdollinenkiinteä muinaisjäännös, sen vaatisi lisätutkimuksia, muut röykkiöt ovat peltoraunioita

4. IRTOLÖYDÖT

4.1 Kivikauden irtolöydöt

Pk 1134 09 PEIPOHJA

Kokemäki **Aakula**

SatM 8832 kourutaltoa, Aakulan talon perunapellosta

koord. taloon, $x = 6797\ 86$, $y = 1566\ 45$

Kokemäki **Järilä**

SatM 8838-8839 kiviaseen kantakatkelma, kivikirves, Lotin talon maalta

koord. talon $x = 6797\ 46$, $y = 1567\ 70$

Kokemäki **Kaukaritsa**

SatM 9576 veneenmuotoinen vasarakirves, Välimäen pellon ojasta

koord. taloon $x = 6794\ 90$, $y = 1566\ 10$

Kokemäki **Kiusala**

KM 2056:55 tasataltoa, Anttilan talon maalta

KM 2065:99 varsireiällinen taltoa, Anttila

koord. taloon $x = 6798\ 00$, $y = 1566\ 18$

Kokemäki **Köömilä**

KM 3272:7 kivikirves, Juupelin talon mailta

KM 4154:3 naskalimainen piiesine, Juupelin tila

KM 11658:1 kourutaltoa, Juubelin talon maalta

KM 11658:2 kivi, johon sahattu kaksi uurretta

koord. edellisistä Juupelin taloon $x = 6798\ 64$, $y = 1566\ 41$

Kokemäki **Peipohja**

KM 1172 kivikirves

KM 25007 tasataltoa, Härkälä

koord. Härkälän taloon $x = 6793\ 30$, $y = 1567$, $z = n. 45$

Kokemäki **Pelhola**

SatM 9701 tasataltoa, Toikan talon viljelysmaitten päältä,

$x = 6799\ 38$, $y = 1565\ 78$

Kokemäki **Purjala**

SatM 10236 tasataltoa Wahteen talon maalta

Kokemäki **Öykäri**

KM 2151:511 kivipuikko, joka on murtunut kummastakin päästä, Öykärin talosta

KM 2056:58 pitkä ja kapea liuske-esine, Öykkärin talon mailta

koord. Öykärin taloon $x = 6797\ 81$, $y = 1568\ 44$

Pk 1134 11 KÖYLIÖNJÄRVI

Kokemäki **Ylistaro**

KM 11672:7 reikäkivi, Käkiniemen pellosta, koord. taloon $x = 6789\ 94$, $y = 1575\ 91$

Pk 1134 12 KOKEMÄKI tai 1134 09 PEIPOHJA

Kokemäki **Koski**

SatM 9698 oikokirves, Forsbyn talon Vesikorpi nimisestä paikasta

Pk 1134 12 KOKEMÄKI

Kokemäki **Harola**

Tyrvään Museo kourutaltoa

Turun yliopisto kivikirveen terätkelma Suo-Mölkkäri, koord. $x = 6797\ 14$, $y = 1576\ 50$, $z = n. 44$ Kokemäki **Hintikkala**KM 2065:98 pieni, kapea tasataltoa, Mankonen, koord. taloon $x = 6798\ 18$, $y = 1574\ 34$

KM 2354 kivikirves Kuturin suosta laskuojan pohjalta

koord. suon keskelle $x = 6798\ 56$, $y = 1578\ 59$

KM 3988:50-51 kourutaltoa ja pieni tasataltoa, Sippolan kotovainiosta läheltä joen törmää

KM 5590:1 veneenmuotoinen vasarakirves

KM 5590:2 tasataltoa, edelliset löydetty Mölkkärin talon maalta ns. Pirkkinäisten ahteen päältä

SatM poikkikirves, Isovahasen talon mailta, koord. taloon $x = 6798\ 26$, $y = 1574\ 84$

RauM 1997 kiviase, Ketolan vinniltä

Kokemäki **Huivo**

KM 426 kivikirves, dioriittia, Oittalan tila

KM 427 kivikirves, dioriittia, Oittalan tila

KM 2056:54 kivikirves

KM 2503:1 kivikirves Oittisten maalta

SatM 9703 kovasin, Oittisen talon maalta

koord. Oittisen taloon $x = 6797\ 40$, $y = 1574\ 20$, kaikki ed sama koord.

KM 6945:6 kivikirves, Villisen talon kaivon kohdalta

KM 8930 kourutaltoa, Virtasen talon edestä, 7 m päärakennuksesta etelään

Kokemäki **Kaarenoja**

KM 2572:391 taltoa tai kaavin

SatM kovasin, Alasen talon pellostaa

Kokemäki **Kakkulainen**

KM 342 varsireiällinen dioriittikirves, löytynyt Navettomaan torpan pihalta

KM 2056:59 kivikirves, pieni ja kapea

KM 7112:49 tasataltoa, Ala-Korkeaajan lohkotilan pellostaa, Häyhtiönmaalta 25 km Kokemäelle päin

KM 7112:50 tasataltoa, eteläkarjalaismallinen, kolmatta km Kokemäelle päin Häyhtiönmaalta Ylä-

Korkeaajan torpan maalta

KM 8045:3 pohjalaisen kirveen teräpuoli, Tuomikosken torpan vanhan huoneen perustuksista

SatM 316 reikäkivi

SatM 8859 hioinkivi, Kolimäki

SatM 8860-8863 kaksi oikokirvestä ja kaksi tasataltoa, Hyydin talon perunapelto

koord. taloon $x = 6797\ 87$, $y = 1572\ 54$

SatM 8883 tasataltoa, Sääksjärven pohjoispuolelta Hyydin maalta

SatM 12891-93a tasataltoa, kourutaltoa ja tasataltan terätkelma Honkasen pienviljelysmaasta

RauM 1613:1 oikokirves, jostain Kakkulaisten mäestä

RauM 1613:4 oikokirves, löytöseikkoja ei tunneta

RauM 1613:5 kiviaseen katkelma, Viitasen perunamaasta

RauM 2344 kiviase, maamieskoulun hallussa olevan talon pellostaa

koord. ent. Maatalousoppilaitokseen $x = 6796\ 80$, $y = 1572\ 38$

RauM 2345 kourutaltoa, Hyytin talon pellostaa

koord. taloon $x = 6797\ 89$, $y = 1572\ 54$ Kokemäki **Keipilä**

KM 2151:514 kivikirves

Kokemäki Ketola

KM 341 pieni, leveä oikotaltta, Ali-Ketola

koord. taloon x = 6799 56, y = 1573 61

SatM 9650-51 oikokirves, käsihioimen puolikas, Yli-Ketola

koord. taloon x = 6799 60, y = 1573 65

KM 2151:512 tasataltta

SatM 9774-78 kaksi pohjalaista kirvestä, kaksi tasataltta, kourutaltoa, Ketola?

KM 8641 kivikirves, 5 km kirkolta pohjoiseen, pappilan ulkopalstalta

KM 12118 Skandinaavinen käyräniskainen sotakirves, Rukakosken perkauksessa

koord. Rukakoskeen x = 6802 60, v = 1573 30

Jyväskylän seminaarin museo F54 kivikirves

koord. Rukakoskeen x = 6802 60, v = 1573 30

SatM 1336 keihäänkärki Kankaanpääkosken rannalta

KokemM poikkikirves ja kourutaltoa, Peltomaan palsta

koord. taloon x = 6802 64, y = 1573 60

Kokemäki Kiettare

SatM kourutaltoa, Purrin talon hakamaasta

koord. taloon x = 6793 16, y = 1580 22

Kokemäki Krootila

KM 337-338 kivikirves ja suuri kivikirves

KM 2397:2 oikokirves Marjamäen torpan pellosta

SatM 8825 kivikirves, Heikin talon Kellarimäki nimisestä perunapellosta

Kokemäki Kukola

KM 14464 veneenmuotoinen vasarakirves, Ronkankankaalta (ilm. nyk. Hurunkangas)

Häm 1193:19 veneenmuotoinen vasarakirves, puustelli Kukolan maasta,

koord. taloon x = 6797 90, y = 1575 68

Kokemäki Kuoppala

KM 333 kivikirves, kovaa liusketta

KM 334 ohut oikotaltta

KM 335 tasataltta

KM 428 kivikirves, dioriittia

KM 5578:39 litteä ja ohut kivikirves, Pusson talon Haavasojan vainiosta

KM 8045:1 oikokirves, Haavasojan koulupiiristä

KM 8053:2 pohjalainen tasataltta, Haavasojan asuinhuoneesta 100 sylvä länteenpäin, kolme ed. koord.

x = 6795 84, y = 1573 14

SatM 8821 poikkikirves, sorakuopasta läheltä pappilaa

ruudun koord. x = 6795 00, y = 1572 00

SatM 8822 kourutaltoa, Rautalon talon pellosta

ruudun koord. x = 6795 00, y = 1573 00

SatM 8868-69 pohjalainen kirves ja oikokirves, Peltolan talon kivipeltoa raivattaessa

SatM 12894a oikokirves

Kokemäki Paistila

KM 336 kivikirves, dioriittia

KM 429 kivikirves, dioriittia

KM 2056:56 varsireiällinen taltta

KM 3988:49 kourutaltoa, Mäkiköönikän talon pellosta

Kokemäki Pappila

KM 8045:2 oikokirves, Pappilan pellosta

?KM 9789:1 tasatalta

KM 9789:2 kolmihaarainen tasatalta

SatM 8806 poikkikirves, Marjamäki nimisestä metsästä

Tyrvään Museo kolme tasataltaa, tasataltan teräpuoli, poikkikirveen teräpuoli

Kokemäki Pukkala

KokemM kiviesineen teelmä ja -katkelma, Kuusisto

koord. taloon x = 6792 10, y = 1579 14

KokemM kiukaisten tyypin poikkikirves, kaksi tasataltaa, hiontalaa'an kappale, Ailus nimisen tilan mailta

ruudun. koord. x = 6792 00, y = 1579 00

KokemM hioinkivi

KokemM kourutaltoa, Kiettareenkoski

koord. x = 6793 14, y = 1580 06

Kunnallislautakunnan puheenjohtajalla Härkölällä Huittisissa, kourutaltoa, Kiettareenkoski

koord. x = 6793 14, y = 1580 06

Kokemäki Pälpälä

SatM 16407 reikäkivi, eläinlääkäri Castrénin huvilatontilta

SatM 16408 kiukaisten tyypin kourutaltoa, Pirkkinäisten talon pellosta, Kokemäenjoen eteläpuolelta 150 m.

koord. taloon x = 6796 35, y = 1576 54

Kokemäki ~~Ryytsälä~~ *Paistila / Kakkulainen*

SatM 8815 kourutaltoa, Hyydin talon perunapellosta

KM 9789:3 reikäkivi kiviesine, kolme ed. ovat löytyneet ko. kylän Hyytin talon vanhalta pellolta, nykyään

1^{ja} kylä on Ryytsälää*ks. kiirikoski: Arkk. kart. 1935 / KM 9789: 1 ja 3 ovat**Könniksen talon
Paistilasta***Kokemäki Sonnila**

SatM 9671-72 tasatalta, kiviesineen kappale, Laurin talo

koord. taloon x = 6794 46, y = 1573 12

Kokemäki Tulkkila

SatM 7113 soikea reikäkivi

SatM 9653 reikäkivi Kilkun talon maalta

KM 4054:1 oikokirves, Pyssymäen torppa

koord. Pyssymäkeen x = 6791 70, y = 1573 26

Kokemäki Vallila

KM 2065:97 kapea oikotalta

Kokemäki Villiö

KM 339 leveä oikotalta

KM 340 vasarakirves

KM 2562:1 oikokirves, Lammi nimiseltä pellolta Kokemäen kappalaisen virkatalon maalta

KM 8053:1 poikkikirves, Setälän vanhan ojan kaivuussa

KM 12862A reikäkivi, Kuulan tilan maalta

SatM 8817 poikkikirves, Reinikan talon perunapellosta

koord. taloon x = 6799 78, y = 1570 82,

SatM 1123-1124 kaksi kourutaltoa, Wäylän talon pelto

SatM 10222 vasarakirves, Väylän talon pellosta

koord. Väylän taloon x = 6795 60, y = 1572 04

SatM 11730 oikokirves, Tuomisen talon pellosta

Kokemäki Vuoltee

SatM 8866-67 kaksi tasatalttaa

SatM 12896b kourutaltoa, Pyhäkorven koskesta

KokemM veneenmuotoinen vasarakirves, 100 m etelään Rintasen asunnosta

koord. x = 6798 91, y = 1571 22

Kokemäki Ylistaro

KM 2040:40 vasarakirveen hamarapää

KM 11672:1-3 kourutaltoa, kaksi hiointa, Myllymaan Tollintaustan pellostä

koord. taloon x = 6792 16, y = 1574 82

KM 11672:4 hioin, Liinaharjan pelto

SatM 7236 taltta, Liinaharjan uutta peltoa peratessa

koord. taloon x = 6792 80, y = 1574 72

KM 11672:5-6 kaksi hiointa, Kraviojan kummaltakin puolelta Sonnilanjoen rantapellostä

koord. jokien yhtymäkohtaan x = 6792 67, y = 1574 38

SatM 1045-1048 reikäkivi, kourutaltoa, kivikirves, tasataltoa, löytyneet Mäkikylän pellostä, lahjoittanut F.A.

Horell, lahjoittajan nimi viittaa Ylistaron Iso-Horellin talon pelloille

SatM 4263 tasataltoa, Iso-Horelli

SatM 4264 kourutaltoa, 1,5 Hakanpään torpasta etelään Piuhojan niityltä

SatM 8810-8811 kaksois- ja tasataltoa, Iso-Horellin pelto

SatM 10223 oikokirves, Iso-Horellin pelto, koord. Iso-Horellin taloon x = 6793 60, y = 1574 46

SatM 4265-4266 skandinaavismallinen kirves ja poikkikirves, Kulmalan torpan pellostä

SatM 8843 pohjalaisen kirveen teräkatkelma, Torkkelin talon maalta

SatM 8844 oikokirves, Torkkelin talon maalta

KokemM oikokirveen puolikas, Sakulan Isoniityltä

KokemM kivikirves

Tyrvään Museo poikkikirves, poikkikirveen terä, kourutaltoa, tasataltan katkelma, tasataltoa

Pk 1143 07 HARJAVALTA**Kokemäki Kakkulainen**

KM 13979:1-4, kivikirves, reikäkiven teelmä, kourutaltoa ja luonnonkivi, läheltä Korkeaajan koulua

KM 15787 rombimainen reikäkivi, Virtasen perunapellostä

KM 21209:1 kvartsi-iskos Korkeaajan kansakoulun puutarhasta

KM 21209:2-3 tasakantainen liuskenuolenkärki, kaksi kvartsi-iskosta

koord. koululle x = 6809 00; y = 1568 62

SatM 315 oikokirves

Korkeaajan kansakoulu kivitaltoa, koord. koululle x = 6809 00, y = 1568 61

Kokemäen museo 4221, keramiikkaa ja kivikirves, x = 6806 64, y = 1569 84, z = n. 45

Kokemäki Kuurola

SatM 11476 oikokirves Niukin talon maalta Monosuolta, koord. suon keskelle x = 6801 64, y = 1568 84

Kokemäki Villiö

KM 2315:2 oikokirves (Parolanmaa, Lehtimäen torpan uusi vainio)

Pk 1143 08 KULLAA**Kokemäki Kakkulainen**

SatM 9694 keihäänkärki liusketta, Hyydin talon Häyhtiönmaan palstalta

ruudun koord. x = 6811 00, y = 1566 00

Pk 1143 10 KYNSIKANGAS**Kokemäki Kakkulainen**

Korkeaajan kansakoulu kourutaltoa, Madekallion pellostä, koord. taloon x = 6809 16, y = 1570 15

SatM 11729 kourutaltoa, Raution mökin kohdalta Kokemäenjoen äyräältä mihin se oli valunut ylempää
 RauM 1613:2 oikokirves, Poukan talon Kirkkovainiosta, koord. Poukan taloon $x = 6803\ 10$, $y = 1572\ 81$
 RauM 1613:3 oikokirves, Mäkelän torpan pihasta
 koord. taloon $x = 6803\ 20$, $y = 1572\ 96$

Kokemäki **Kauvatsa**

SatM 8870 tasataltoa, Kauvatsan Wilpolan talon peltotöissä
 koord. Vilppolan taloon $x = 6804\ 14$, $y = 1578\ 72$
 SatM 8850 kourutaltoa, Kauvatsan kylän Eskolan talon peltotöissä
 koord. taloon $x = 6804\ 00$, $y = 1579\ 40$

Kokemäki **Lievikoski**

KM 1800:1-4 vasarakirves, tasataltoa, kappale tasataltan teräpuolta, kivikirves, Marttilan talon maalta
 KM 1809:7 kappale teräväpäistä kiviasetta, Marttilan maalta, Lievikosken kylä
 koord. Marttilan taloon $x = 6806\ 14$, $y = 1579\ 38$
 KM 2084:292 tasataltoa, Mäkelä Lievikosken kl
 koord. taloon $x = 6805\ 72$, $y = 1579\ 66$

Kokemäki **Piitanoja tai Kuoppakoski**

KM 2084:289 hakkuuse, Sääkskosken sahalla
 KM 2084:295 pieni kourutaltoa, Sääkskosken sahalla
 KM 2151:521 kourutaltoa, kosken perkauksessa Sääkskosken sahalla
 koord. Sääkskoskeen $x = 6809\ 00$, $y = 1578\ 47$

Kokemäki **Säpilä**

KM 2151:559 hiomakivi, Vähän Nikalan pellostaa
 KM 2572:388-390 kaksi kivikirvestä ja kourutaltoa, Ikkalan talosta

Kokemäki **Villiö**

SatM 9652 hioinkivi, Sääksmäki niminen paikka
 koord. taloon $x = 6801\ 10$, $y = 1570\ 66$
 SatM 1125 oikokirves, Hyörän talon pellostaa
 koord. taloon $x = 6800\ 14$, $y = 1570\ 20$

Pk 1143 11 SÄÄKSJÄRVI

Kokemäki **Kauvatsa**

KM 477 kivikirves, dioriittia, Takalan torpasta Prähtin maalta
 koord. $x = 6810\ 58$, $y = 1578\ 78$ (Prehtin taloon)

Kokemäki **Piilijoenmaa**

KM 14675 kivikirves, Lepistön tilan Saunamaa nimisestä pellostaa, koord. taloon $x = 6813\ 30$, $y = 1578\ 20$
 SatM 9679 tasataltoa, Piilijoenmaan Granfeldtin alueen Lepistön pellostaa
 KM 9145:1 oikokirves, Piitanojan Järvistön tilan pihasta 40 m rannalta
 koord. talon pihaan $x = 6814\ 06$, $y = 1576\ 54$
 KM 9145:2 kourutaltoa, Piitanojan Rukaniemen pelto, koord. ruutuun $x = 6813\ 00$, $y = 1577\ 00$
 KM 9145:3 litteä tasataltoa, Piilijoen Haukan talon pellostaa, koord. taloon $x = 6814\ 74$, $y = 2422\ 00$
 SatM 9678 oikokirves, Piilijoenmaan Rukanmaasta
 SatM 9676-77 oikokirves ja tasataltoa, Rukanmaa nimisestä paikasta
 KM 1090 vasarakirves, Piilijoenalueelta

Pk 2121 01 KAUVATSA

Kokemäki **Jalonoja**

KM 2084:283 tuura, Jalonojalta Kauvatsan kirkolta, $x = 6800\ 00$, $y = 2422\ 00$, ruudun koord.

SatM 9759 nelisivuinen oikokirves, Jalanojan kylästä Rautun talon maalta
 SatM 9760 reikäkiven puolikas, Einolan talon Riitaniitty nimisestä paikasta
 koord. x = 6804 60, y = 2420 76

Kokemäki Kauvatsa

KM 2084:275 tasataltta, Suonpää Kauvatsan kirkolta
 KM 2084:276 kourutaltoa, Hysi Kauvatsan Kirkolta
 KM 2084:280 kivikirves, Hakkuli? Kauvatsan kirkolta (=Hakuni Ahvenuksen kl?)
 KM 2084:281 oikokirves, Sillanpää Kauvatsan kirkolta
 koord. taloon, x = 6803 22, y = 2420 80
 KM 2084:296 kourutaltoa, Masan torppari, vastapäätä Kauvatsan kirkkoa
 koord. kirkkoon x = 6840 08, y = 2420 08

Pk 2121 02 KIIKOINEN

Kokemäki Yttilä

KM 9166 oikokirves, Mattilan pellostä
 koord. taloon x = 6812 30, y = 2422 80

Pk 2112 03 KARHINIEMI

Kokemäki Jalonoja

KM 2084:288 kirveen tai taltan teräpuoli, Niuru, koord. taloon x = 6798 82, y = 1422 44

Kokemäki Kieltare

KokemM oikokirves, Korpelan asuinrakennuksen nurkkakiven alta, koord. x = 6792 47, y = 1420 76

Kokemäki Kyttälä

KM 2084:285 vasarakirves, molemmista päistä lohjennut
 KM 2084:286 oikokirves
 KM 2084:287 vasarakirves
 SatM 1269 skandinavilaismallinen kirves, Mattilan maalta
 SatM 8848 kourutaltoa teräpuolikas, Mattilan maalta, koord. talon kohdalle x = 6795 80; y = 1420 20

Kokemäki Työtilä

KM 2151:562 vaajamainen reikäkivi, Kinkun maalta järven rannalta (Työtilän kylä)
 KM 2572:387 kivikirves, Työtilän kylä, Kinkun torppari Puskala peltoa tehdessään
 koord Kinkun taloon x = 6797 12, y = 1424 10
 SatM 8804 oikoteräinen kirves, Työtilän kylä Jallin talon pelto, koord. taloon x = 6796 98, y = 1424 08

luultavasti 1134 12 KOKEMÄKI

Kokemäen kirkonkylä

KM 271 kivikirves dioriittia
 KM 2084:227 varsireiällisen kirveen kappale, suomaalta Kokemäen kirkon läheltä

Seuraavien irtolöytöjen löytökylä on tiedosa

Kokemäki Haistila

KM 8053:3 oikokirves, Peltosen ulkoaluerivin takaa
 KM 9793 veneenmuotoinen vasarakirves, Sostomaan? pellostä
 SatM 12895a oikokirves Uusiniitty nimisen talon vanhasta pellostä
 SatM 14408 kivikirves Satomaan pellostä
 KokemM siimanpaino, Huhtalan talon maalta

Kokemäki Kiettare

KM 108 40 pohjalaistyypinen kirves, Levon maasta?

Kokemäki Kokemäenkartano

KM 343 oikokirves

SatM 8818-20 kivikirves, oikotaltta, oikokirves

SatM 9647 oikokirves, viljelysmaasta

Kokemäki Pumpula

KM 2151:513 tasataltta Ketolan torpan pellostä

SatM 5506 vasarakirves

Kokemäki Kuurola

KM 12493:1 vasarakirveen puolikas

KM 12493:2 saviastianpaloja Lehtiniemen tilan maalta

SatM 12895b vasarakirves, uudesta sorakuopasta

Kokemäki Kouvatsa

SatM 256 tasataltta, Puurilan talon pellostä

SatM 1716 nelisivuinen oikokirves, Kenssin t. Kenrrin talon metsästä

KM 19341 kourutaltoa

KM 1090 vasarakirves, Piiljoenalueelta

SatM 2146-49 kaksi tasataltta, värttinän kehrä ja poikkikirves

SatM 8854-57 neljä kourutaltoa

SatM 9705-06 veneenmuotoinen vasarakirves ja tasataltta

SatM 14642 kiukaistyypin kourutaltoa

KM 2084:277 tuura

KM 2084:290 oikokirves, Erkkilästä

Kokemäki Villiö

SatM 3748 skandinavialaismallinen kirves

Tarkempia löytötietoja vailla olevat irtolöydöt

KM 417 varsireiällinen dioriittikirves

KM 444-451 viisi kivikirvestä ja kolme tasataltoa

KM 2229 kourutaltoa

KM 4154:2 tasataltta, lappuluettelo Alapotilan pelto, (lyijykynällä merkitty Mattilan kylä, Ryytsalan talo?)

KM 4720:1 kourutaltoa, Tuomaalan kartanon mailta

KM 5919:1 kourutaltoa katkelma

KM 5970:606 oikokirves

KM 2084:291 kivikirves, Sarikö

KM 2084:293 taltoa, Sarikö

KM 2084:294 kourutaltoa Hakkuli

KM 2084:297 kourutaltoa, Liävikosken kylästä

KM 2151:520 kourutaltoa, Purilan talon pellostä

KM 3033:23 tasataltta, Sääksjärven länsirannalta Salonpään torpan kellarimuurista

KM 13373 poikkikirveen katkelma, Sääksjärven kylän Pirttimäki nimisen huvilan puutarhasta

KM 9136:1-2 kaksi kourutaltoa, Piiljoen Rintakoskesta

KM 9139 poikkikirves, Piiljoen Rintakoskesta

KM 9269:1 kourutaltoa, Piiljoen Haapakoskesta

KM 9269:2 nuolenkärki, Piiljoen Kuokkoskesta

KM 9325:2 kourutaltoa, Piilijoesta koskenperkauksen yhteydessä
 SatM 256 tasataltoa, Puurilan talon pellosto
 SatM 9670 tasataltoa, Kulkkilan kylä Tuontaan torpan peltotöissä
 SatM 9758 kirveen katkelma Kossilan talon maalla olevan Kulkkilan kansakoulun tontilta
 SatM ei numeroa kourutaltoa
 SatM 143 tasataltoa, Ruoholan pellosto
 SatM 327 oikokirves, Linnainmäen torpan pellosto
 SatM 456 oikokirveen teräpuolisko, suurin osa lohkottu rohdoksi ja syöty.
 SatM 1127 soikea reikäse, Häyhtiön kylästä, Satakunnan selän etelärinteestä
 SatM 1260 kourutaltoa, Roukan talosta
 SatM 3730 kivikirveen teelmä
 SatM 4910 kourutaltoa
 SatM 5501-5502 kourutaltoa ja oikokirves
 SatM 5505 reikäkivi
 SatM 8812-13 tasataltoa
 SatM 8816 tasataltoa
 SatM 8826 oikokirves
 SatM 8829 reikäkivi
 SatM 8830-31 kivikirves, ns. fasettikirves ja tasataltoa
 SatM 8842 kourutaltoa kappale
 SatM 8845 kaksoistaltoa
 SatM 9673 taltoa tai kirves
 SatM 9695 tasataltoa
 SatM 9699 kourutaltoa (Mäkikylä)
 SatM 9772-73 tasataltoa, poikkikirves
 SatM 12000 suuri reikäkivi
 RauM 1990 kourutaltoa
 Turun Hist museo 245 oikokirves ja kourutaltoa, 246, 248-9 tasataltoja, 251 poikkikirves, A252
 oikoteräinen kirves, 253 tasataltoa, A257 pienoiskirves, 258 poikkikirves, A264 oikokirves, A265
 pienoiskirves, 269, 272 oikokirveitä, 273-4 tasataltoja, A275 hioin, A276 vasarakirves, 278-279 reikäkiviä,
 281 oikokirves, A342 nuolenkärki, liusketta, A343 nuolenkärki, piitä, 8395 tasataltoa, Kuoppalan tila
 Maanviljelysneuvos E. Björkenheimilla, vasarakirves

4.2 Pronssikauden irtolöydöt

Pk 1134 12 KOKEMÄKI

Kokemäen kartano

KM 4519 pronssinen keihäänkärki, Ojalan torppa
 koord. taloon x = 6793 34, y = 1590 28

Kokemäki Kuoppala

KM 10732:1-9 pronssiesineitä, mm. silmälasisolkia, Rantala, kätkölöytö
 koord. x = 6796 00, y = 1572 80

Kokemäki Ylistaro

KM 2791:1-2, Nappari, kätkölöytö
 koord. x = 6795 02, y = 1575 02 (radan varteen Napparin tilan alueella)
 KM 13359 Yli-Parma, linturiipus, x = 6795 30, y = 1573 96

Antti K.

4.3 Rautakauden irtolöydöt

Pk 1134 09 PEIPOHJA

Kokemäki **Öykkäri**

KM 2151:528 a-b vyönsolki ja ketjunliite (niitti)

koord. Öykkärin taloon $x = 6797\ 81$, $y = 1568\ 44$

Kokemäki **Pelhola** Aarikka

KM 20127 miekka, Aarikanpelto

koord. $6799\ 74$, $y = 1565\ 80$, $z = \text{alle } 30$

Pk 1134 12 KOKEMÄKI

Kokemäki **Ahvenus** Hakuni

KM 29889 saviastianpaloja

koord. $x = 6799\ 93$, $y = 1579\ 70$, $z = 62$

Kokemäki **Hintikkala** Killan keto

KM 2031:24 kaavinrauta

koord. $x = 6798\ 02$, $y = 1574\ 66$

Kokemäki **Huivo**

KM 2503:8 miekka, Oittisten maalta

koord. $x = 6797\ 40$, $y = 1574\ 20$ taloon

KM 21453 pyöreä kupurasolki D-tyyppiä, Vaimala *Yliskallio*

koord. taloon $x = 6793\ 82$ $y = 1574\ 50$

Kokemäki **Koski**

KM 1993 kirves, Katavaluoto

koord. $x = 6796\ 78$, $y = 1570\ 08$

Kokemäki **Krootila**

KM 6133 keihäänkärki, Heikkilän talo, Rantamäki

ruudun koordinaatti $x = 5794\ 00$, $y = 1573\ 00$

Kokemäki **Kuoppala**

KM 346 pronssinen kellutin, Kierikanniemi, nykyään Penttilänniemi,

koord. ruutu $x = 6795\ 00$, $y = 1573\ 00$

Kokemäki **Paistila**

KM 2389:4 tuluskivi, Hyytin Erlandin torpasta

KM 3441:38 soikea tuluskivi, Köönikänmäki, erään torpan pellosta

Kokemäki **Pyhäncorva**, Pyhäncorven kosken alta

KM 2371:1 vaskinen polvisolki

Kokemäki **Villiö**

SatM 1276 kirves, Näpin pelto

koord. taloon $x = 6795\ 74$, $y = 1571\ 54$

Kokemäki **Vuoltee**

SatM 9212 kamman tai tulusraudan kahva, Vuolteen tila

ruudun koord. $x = 6795\ 00$, $y = 1571\ 00$

Kokemäki Ylistaro

KM 5783:1-2, pronssisormus, kukonkuva, rannasta P. Henrikin muistomerkin kohdalla
 koord. x = 6795 10, y = 1573 71

Kokemäen maatalousmuseo 4238 soljen katkelma, x = 6795 30, y = 1574 10

SatM 16416 tikarilehtinen keihäänkärki, koord. x = 6790 60, y = 1575 20

Seuraavista löydöistä tiedetään kylä:

KM 4154:6 keihäänkärki, Kakkulaisen pelto Kunninmaa

Kokemäki Kakkulainen

SatM 11731 hevosenkenkäsolkki

Kokemäki Kaukaritsa

HäM 1245:6 tuluskivi

Kokemäki Pukkala

KM 13788 soikea tuluskivi

Kokemäki Ryytselä

SatM rautamiekka, joessa olevasta saaresta

Kokemäki Tulkkila

SatM 12563 rautamiekka, Alparmaa

Kokemäki Vallila

HäM 1177:51 rautakirves, Vallilan tila

Kokemäki Villiö

Kokemäen museo pronssisolki

Kokemäki Vuoltee

SatM 14379 kilvenkupura (jäljennös)

Seuraavat löydöt ovat ilman tarkempaa löytötietoa

Kokemäki

KM 3005:11, rautakirves, rantatörmästä

KM 4154:5, soikea tuluskivi, Pyssymäen torppa

KM 5919:2 miekankatkelma

SatM 4381 kirves

SatM rautakeltti, korvallinen

SatM 9704 rautainen keihäänkärki

Rauman museo 1611:2 soikea tuluskivi

Kokemäki Säpilä

KM 2572:402 tuluskiven puolikas

Rängen talon pellosto

KM 2360 pronssinen putki?

NEGATIIVILUETTELO

neg. nro

- 112319 Kohde 64 Piuhojankallio, eteläisempi röykkiö, kuv. lounaasta.
 112320 Kohde 64 Piuhojankallio, pohjoisempi röykkiö, kuv. etelästä.
 112321 Kohde 7 Rudanko, kuv. etelästä.
 112322 Kohde 35 Lehtimäki, uhrilähde, kuv. lounaasta.
 112323 Kohde 35 Lehtimäki, uhrilähde, kuv. lounaasta.
 112324 Kohde 36 Orjapaadenkallio, hiidenkiukaan jäännös, panoraama, kuv. idästä.
 112325 Kohde 36 Orjapaadenkallio, hiidenkiukaan jäännös, panoraama, kuv. idästä.
 112326 Kohde 36 Orjapaadenkallio, hiidenkiukaan jäännös, panoraama, kuv. idästä.
 112327 Kohde 36 Orjapaadenkallio, hiidenkiukaan jäännös, panoraama, kuv. lännestä.
 112328 Kohde 36 Orjapaadenkallio, hiidenkiukaan jäännös, panoraama, kuv. lännestä.
 112329 Kohde 36 Orjapaadenkallio, hiidenkiukaan jäännös, panoraama, kuv. lännestä.
 112330 Kohde 4 Kylä-Vehkan metsäpalsta (Hiitteenkiukaanmäki), hiidenkiuas, kuv. idästä.
 112331 Kohde 4 Kylä-Vehkan metsäpalsta (Hiitteenkiukaanmäki), hiidenkiuas, kuv. etelästä.
 112332 Kohde 4 Hiitteenkiukaanmäki, kiviröykkiö, kuv. kaakosta.
 112333 Kohde 4 Hiitteenkiukaanmäki, kiviröykkiö, kuv. koillisesta.
 112334 Kohde 4 Kylä-Vehkan metsäpalsta (Hiitteenkiukaanmäki), hiidenkiuas, kuv. idästä.
 112335 Kohde 3 Järilä, läntinen röykkiö, kuv. lännestä.
 112336 Kohde 62 Uusitalo, kiviröykkiö, kuv. lounaasta.
 112337 Kohde 70 Piikajärven lentokeskus, panoraama, kuv. luoteesta
 112338 Kohde 70 Piikajärven lentokeskus, panoraama, kuv. luoteesta
 112339 Kohde 70 Piikajärven lentokeskus, kiviröykkiö kauempaa, kuv. koillisesta.
 112340 Kohde 69 Urheilukeskus, lohkeillut hiekkakivi, kuv. lännestä.
 112341 Kohde 71 Kivisilta, kasvillisuuden peittämä kiviröykkiö, kuv. lännestä.
 112342 Kohde 11 Yli-Potila, yleiskuva, panoraama, kuv. pohjoisesta.
 112343 Kohde 11 Yli-Potila, yleiskuva, panoraama, kuv. pohjoisesta.
 112344 Kohde 11 Yli-Potila, röykkiö, panoraama, kuv. etelästä.
 112345 Kohde 11 Yli-Potila, röykkiö, panoraama, kuv. etelästä.
 112346 Kohde 68 Koomankangas, kiviröykkiö, kuv. lounaasta.
 112347 Kohde 62 Uusitalo, mäki kuvattu kauempaa lännestä.
 112348 Kohde 66 Kulmalankallio, pohjoisempi röykkiö, kuv. lännestä.
 112349 Kohde 66 Kulmalankallio, eteläisempi röykkiö, kuv. pohjoisesta.
 112350 Kohde 66 Kulmalankallio, pohjoisemmän röykkiön keskiosa, kuv. pohjoisesta.
 112351 Kohde 66 Kulmalankallio, röykkiöt, kuv. pohjoisesta.
 112352 Kohde 65 Seppälänkallio, kuv. lännestä.
 112353 Kohde 65 Seppälänkallio, kuv. idästä.
 112354 Kohde 14 Leikkimäki, eteläisempi mäki, panoraama, kuv. idästä.
 112355 Kohde 14 Leikkimäki, eteläisempi mäki, panoraama, kuv. idästä.
 112356 Kohde 14 Leikkimäki, pohjoisempi mäki, panoraama, kuv. lännestä.
 112357 Kohde 14 Leikkimäki, pohjoisempi mäki, panoraama, kuv. lännestä.
 112358 Kohteet 18 Malmi ja 19 Teljä, kuvattu Leikkimäeltä koillisesta.
 112359 Kohde 14 Leikkimäki, pohjoisemmän mäen päällä sijaitseva kiviröykkiö, kuv. pohjoisesta.
 112360 Kohde 13 Köönikänmäki, kuvattu Leikkimäeltä etelästä.
 112361 Kohde 14 Leikkimäki, pohjoisemmalla mäellä sijaitsevista kuppikivistä läntinen, kuv. luoteesta.
 112362 Kohde 14 Leikkimäki, eteläisemmän mäen lounaiskulmassa sijaitseva kuppikallio, kuv. luoteesta.
 112363 Kohde 14 Leikkimäki, eteläisemmän mäen lounaiskulmassa sijaitseva kuppikallio, kuv. luoteesta.
 112364 Kohde 44 Häyhtiönmaa, pohjoisin röykkiöistä ruohikossa, kuv. lännestä.
 Kuvassa Satakunnan museon arkeologi Tiina Jäkärä
 112365 Kohde 49 Aarikka, röykkiö 6, kuv. lounaasta.

- 112366 Kohde 49 Aarikka, röykkiö 10, kuv. lännestä.
 112367 Kohde 49 Aarikka, röykkiö 12, kuv. lännestä.
 112368 Kohde 48 Jaakkola, röykkiö, kuv. kaakosta.
 112369 Kohde 48 Jaakkola, röykkiö, kuv. lounaasta.
 112370 Kohde 63 Poti, kuppikivi koivun vieressä, kuv. etelästä.
 112371 Kohde 63 Poti, lähikuva kupeista, kuv. lounaasta.
 112372 Kohde 59 Vakkari, yleiskuva kalmistomäestä, kuv. lounaasta.
 112373 Kohde 59 Vakkari, röykkiö 1, kuv. koillisesta.
 112374 Kohde 59 Vakkari, röykkiö 3, kuv. pohjoisesta.
 112375 Kohde 59 Vakkari, röykkiö 2, kuv. koillisesta.
 112376 Kohde 16 Pispa, kuv. lännestä.
 112377 Tarkastuskohde Kraviojankankaan kivikautisen asuinpaikan eteläosassa, kuv. pohjoisesta.
 112378 Kohde 57 Hekuma, maakiven ympärillä on kasvillisuuden peittämänä liuskeisia kiviä, osa kivistä on siirretty tukemaan kuvan oikeassa reunassa olevaa sähköpylvästä, kuv. idästä.
 112379 Kohde 37 Linnaluoto (Äimälä), kuv. koillisesta.
 112380 Kohde 39 Isoluoto, saaren pohjoispää, kuv. koillisesta.
 112381 Kohde 10 Linnaluoto (Harola), panoraama saaren päältä, kuv. lounaasta.
 112382 Kohde 10 Linnaluoto (Harola), panoraama saaren päältä, kuv. lounaasta.
 112383 Kohde 10 Linnaluoto (Harola), panoraama saaren päältä, kuv. lounaasta.
 112384 Kohde 10 Linnaluoto (Harola), panoraama saaren päältä, kuv. lounaasta.
 112385 Kohde 9 Pajamäki (nyk. Pajasaari), kuv. lounaasta.
 112386 Kohde 10 Linnaluoto (Harola), kuv. idästä.
 112387 Kohde 33 Hyyti, kuv. lännestä peltojen yli.
 112388 Kohde 33 Hyyti, Peltosen tontilla sijaitseva röykkiö 3, kuv. lännestä
 112389 Kohde 33 Hyyti, Peltosen tontilla sijaitseva röykkiöt 1, 2 ja 4, panoraama, kuv. kaakosta.
 112390 Kohde 33 Hyyti, Peltosen tontilla sijaitseva röykkiöt 1, 2 ja 4, panoraama, kuv. kaakosta.
 112391 Kohde 33 Hyyti, Peltosen tontilla sijaitseva röykkiöt 1, 2 ja 4, panoraama, kuv. kaakosta.
 112392 Kohde 33 Hyyti, Peltosen tontilla sijaitsevat röykkiöt 2 ja 4, kuv. koillisesta
 112393 Kohde 67 Palola, röykkiö kuv. lännestä.
 112394 Kohde 67 Palola, yksi viidestä röykkiöstä, kuv. etelästä.
 112395 Kohde 67 Palola, yksi viidestä röykkiöstä, kuv. etelästä.
 112396 Kohde 67 Palola, yksi viidestä röykkiöstä, kuv. kaakosta.
 112397 Häyhtiön kivikautisen asuinpaikan länsipuolelta löydetty reikäkivet alapinnalta.
 112398 Häyhtiön kivikautisen asuinpaikan länsipuolelta löydetty reikäkivet päältä.
 112399 Kohde 38 Leikkimäki (Äimälä), panoraama, röykkiö kuv. kaakosta.
 112400 Kohde 38 Leikkimäki (Äimälä), panoraama, röykkiö kuv. kaakosta.
 112401 Kohde 38 Leikkimäki (Äimälä), panoraama, röykkiö kuv. kaakosta.
 112402 Kohde 30 Maamieskoulu 2, kiviröykkiö kuv. lounaasta.
 112403 Kohde 30 Maamieskoulu 2, kiviröykkiö kuv. lounaasta.
 112404 Tarkastuskohde Ylistaron Ronkankankaalla, rajapyykki.
 112405 Kohde 15 Perävainionmäki, röykkiö 4, kuv. etelästä.
 112406 Kohde 15 Perävainionmäki, röykkiö 9, kuv. koillisesta.
 112407 Kohde 15 Perävainionmäki, röykkiöt 9 ja 1, kuv. idästä.
 112408 Kohde 15 Perävainionmäki, röykkiö 6, kuv. pohjoisesta.
 112409 Kohde 15 Perävainionmäki, röykkiö 8, panoraama, kuv. koillisesta.
 112410 Kohde 15 Perävainionmäki, röykkiö 8, panoraama, kuv. koillisesta.
 112411 Kohde 13 Köönikänmäki, panoraama, keskellä röykkiö III, kuv. koillisesta.
 112412 Kohde 13 Köönikänmäki, panoraama, keskellä röykkiö III, kuv. koillisesta.
 112413 Kohde 13 Köönikänmäki, panoraama, keskellä röykkiö III, kuv. koillisesta.
 112414 Köönikänmäen kuppikivi Kokemäen museon edessä, kivet seinän vieressä kuvan keskellä.
 112415 Köönikänmäen kuppikivi Kokemäen museon edessä.

- 112416 Köönikänmäen kuppikivi Kokemäen museon edessä.
112417 Köönikänmäen kuppikivi Kokemäen museon edessä.
112418 Kohde 33 Hyyti, röykkiö 10 Salmen tontilla, kuv. etelästä.
112419 Kohde 27 Maamieskoulu 1, kuv. idästä.
112420 Kohde 23 Käräjämäki kuvattuna Kokemäenjoen eteläpuolelta.

DIALUETTELO

nro

- 40921 Kohde 3 Järilä, kuv. lännestä.
 40922 Kohde 4 Kylä-Vehkan metsäpalsta (Hiittenkiukaanmäki), kuv. lännestä.
 40923 -"- , kuv. pohjoisesta.
 40924 Kohde 4, kiviröykkiö, kuv. lännestä.
 40925 Kohde 4, kiviröykkiö, kuv. etelästä.
 40926 Kohde 9 Pajamäki (nyk. Pajasaari), kuv. lounaasta.
 40927 Kohde 10 Linnaluoto, kuv. kaakosta.
 40928 Kohde 13 Köönikänmäki, kuv. etelästä.
 40929 Kohde 13 Köönikänmäki, kuppikivi Linterin maalla, kuv. lännestä.
 40930 -"-, kuppeja uhrikivessä, kuv. lounaasta.
 40931 Kohde 14 Leikkimäki, kuppikalliota etelästä.
 40932 -"-, lähikuva kuppikallion kupeista, kuv. lounaasta.
 40933 Kohde 15 Perävainionmäki, röykkiöt 1 ja 9, kuv. idästä.
 40934 -"-, röykkiö 4, kuv. lounaasta.
 40935 -"-, röykkiö 9, kuv. koillisesta.
 40936 Kohde 16 Pispä, asuinpaikka pellon yläreunassa, kuv. lännestä.
 40937 Kohde 23 Käräjämäki. Yleiskuva Kokemäenjoen etelärannalta kuvattuna.
 40938 Kohde 27 Maamieskoulu 1, kuv. lännestä.
 40939 Kohde 30 Maamieskoulu 2, kuv. lounaasta.
 40940 Kohde 31 Kalomäki 1, takana metsäniemeke, jolla sijaitsee kohde 33 Hyyti, kuv. idästä.
 40941 Kohde 33 Hyyti (Peltosen tontilta) röykkiö 1, kuv. luoteesta.
 40942 -"-, röykkiö 4, taustalla röykkiö 2, kuv. idästä.
 40943 Kohde 33 Hyyti (Peltosen tontti), röykkiö 2, kuv. pohjoisesta.
 40944 Kohde 33 Hyyti (Salmen tontti), röykkiö 10, kuv. lännestä.
 40945 Kohde 44 Häyhtiönmaa, pohjoisin kiviröykkiö, kuvassa Tiina Jäkärä, kuv. idästä.
 40946 Kohde 48 Jaakkola, puretun voimalinjan ja metsän rajalla oleva röykkiö, kuv. lounaasta.
 40947 Kohde 48 Jaakkola, edellisen viereessä metsässä sijainnut matala röykkiö, kuv. idästä.
 40948 Kohde 48 Jaakkola, metsässä rinteiden keskikohdassa sijainnut suurempi röykkiö, kuv. pohjoisesta.
 40949 Kohde 49 Aarikka, röykkiö 10, kuv. lounaasta.
 40950 Kohde 49 Aarikka, röykkiö 12, kuv. lännestä.
 40951 Kohde 57 Hekuma, kiviröykkiö kuvattuna idästä.
 40952 Kohde 58 Holma, pohjoisempi röykkiö, kuv. lännestä.
 40953 Kohde 58 Holma, eteläisempi röykkiö, kuv. etelästä.
 40954 Kohde 59 Vakkari, yleiskuva kalmistomäestä, kuv. lounaasta.
 40955 Kohde 59 Vakkari, röykkiö 1, kuv. koillisesta.
 40956 Kohde 59 Vakkari, röykkiö 2, kuv. koillisesta.
 40957 Kohde 59 Vakkari, röykkiö 10, kuv. kaakosta.
 40958 Kohde 62 Uusitalo, röykkiö, kuv. etelästä.
 40959 Kohde 63 Poti, kuppikivi puun vieressä, kuv. etelästä..
 40960 Kohde 63 Poti, kivessä näkyviä kuppeja, kuv. päältä.
 40961 Kohde 67 Palola, pohjoisin röykkiö, kuv. etelästä.
 40962 Kohde 67 Palola, kolmas röykkiö pohjoisesta, kuv. pohjoisesta.
 40963 Köönikänmäen muinaisjäännösryhmästä Kokemäen museon eteen siirretty uhrikivi.
 40964 Köönikänmäeltä Kokemäen museon eteen siirretty uhrikivi.
 40965 Köönikänmäeltä Kokemäen museon eteen siirretty uhrikivi.
 40966 Häyhtiön kivikautisen asuinpaikan länsipuolelta pellolta löytyneet reikäkivet päältä.
 40967 Häyhtiön kivikautisen asuinpaikan länsipuolelta pellosta löydetyt reikäkivet alta.
 41057 Inventointiin liittyvä tarkastuskohde Ylistaron Ronkankankaalla, kuv. lännestä.
 41058 Inventointiin liittyvä tarkastus Kraviojankankaan asuinpaikan eteläreunassa, kuv. pohjoisesta.

KOKEMÄKI INVENTOINTI 1998



H1
112 335

Kohde 3 Järviä,
läntinen räykkiä,
kuv. lännestä.



H2
112 331

Kohde 4 Hylä-Vehkan metsäpalsto
(Hilttenkiukaanmäki)
haidenkuus, kuv. etelästä.



H3
112 334

Kohde 4 Hylä-Vehkan metsäpalsto
(Hilttenkiukaanmäki)
haidenkuus, kuv. idästä.

KOKEMÄKI INVENTOINTI 1998



H4
#112333

Kahlo 4 Hüttelinkivaanmäki,
Kiviräykkiä,
Kun. Kallioista,



H5

Kahlo 7 Ruokankä,
Kun. etelästä,
#112321



H6

#112385

Kahlo 9 Rajamäki
(nyk. Pasaani),
Kun. laamaasta,

KOKEMÄKI INVENTOINTI 1998



K 7
112386

Kahde 10 Linnaluoto (Hanala)
kuv. idästä

137

K8 # 112381-84



Kahde 10 Linnaluoto (Hanala), pansaama saaren päältä, kuv. lounaasta,

KOKEMÄKI INVENTOINTI 1998

K11 #112342-43



Kohde 11 Yli-Patila, yleiskuva, räykkiö on kalliopöydällä, kuv. pohjoisesta.

K12



#112344-45 Kohde 11 Yli-Patila, räykkiö, kuv. etelästä.

KOKEMÄKI INVENTOINTI 1998



H 13

112360

Kahde 13 Höänkämäki,
Kursattu Leikkimäeltä etelästä.

139

H14



112411-13

Kahde 13 Höänkämäki, purosammamäen päältä, korkealla värejako III, kura, kaillisesta.

KOKEMÄKI INVENTOINTI 1998



K15 # 112414

Höänkänmäen kuppukivet Kokemäen
museon edessä, kivet seinän vieressä
museon keskellä, kuva idästä.



K16 # 112416 Höänkänmäen kuppukivet
Kokemäen museon edessä.




K17 # 112415

Höänkänmäen kuppukivet Kokemäen
museon edessä.

K18

112417

Höänkänmäen kuppukivet
Kokemäen museon edessä.



KOKEMÄKI INVENTOINTI 1998

H 20



pp 112354-55 Kalle 14 Leikkimäki, eteläinen mäki, kuva idästä,

H 21



pp 112356-57 Kalle 14 Leikkimäki, ~~eteläinen~~
pohjainen mäki, kuva lännestä.

KOKEMÄKI INVENTOINTI 1998



H 22

§ 112361

Kahlo 14 Leikkimäki,
pohj. mäellä sijaitseva
kuppikiviä täynnä,
kuv. Luoteesta,



H 23

§ 112362

Kahlo 14 Leikkimäki,
~~pohj.~~ mäellä sijaitseva
kuppikallio, kuv. Luoteesta,



H 24

§ 112363

Kahlo 14 Leikkimäki,
etel. mäellä sijaitsevan
kuppikallion kuppeja.

KOKEMÄKI INVENTOINTI 1998



K 25

§ 112405

Kahde 15 Perävaivaniemäki,
räykkiö 4, kuv. etelästä,



K 26

§ 112407

Kahde 15 Perävaivaniemäki,
räykkiö 9 ja 1,
kuv. idästä,



K 27

112408

Kahde 15 Perävaivaniemäki,
räykkiö 6,
kuv. pohjoisesta,

KOKEMÄKI INVENTOINTI 1998

K 25



112409-10 kahta 15 Leikkimäki, rönkäkivi 8, kunn. Kaillisesta,



K 26

112376

Kahta 16 Piispa,
asuinpaikka pellolla
metänreunassa,
kunn. Länneestä,



K 27

112358

Kahteet 18 Malmi ja
19 Teljä, kahteet
pellolla, kunn.
Kaillisesta,

KOKEMÄKI INVENTOINTI 1998



H28

φ 112420

Kohde 23 Häräjämäki,

kuv. Kokemäenjoen
eteläpuolelta.

H29

φ 112419

Kohde 27 Maamieskoulu 1,

kuv. idästä.



H30

φ 112403

Kohde 30 Maamieskoulu 2,

kuv. leunanarta.

KOKEMÄKI INVENTOINTI 1998

K31



§ 112387 Mahlo 33 Hyyti, kuv. lännestä peltojen yli.

K32



§ 112388 Mahlo 33 Hyyti, Peltosen tienll., räykkiö?, kuv. lännestä.

K33



§§ 112389-91 Mahlo 33 Hyyti, Peltosen tienll., räykkiöt 1, 2 ja 4, kuv. kaakosta

KOKEMÄKI INVENTOINTI 1998



H 34
 § 112418

Kahde 33 Hyyti, Salmen tontti,
 Rönkäniemi 10, kuro. etelästä,

H 35



§ 112322 Kahde 35 Lehtiämäki, Uuritähde, kuro, launaasta.

H 36



§ 112323

Kahde 35 Lehtiämäki,
 Uuritähde, kuro, launaasta.

KOKEMÄKI INVENTOINTI 1998

H 37



88 H2324 Kohde 36 Onjapaaden kallio, hiihtenkiukaan jäännös, kuv. idästä.

H 38



88 H2327-29 Kohde 36 Onjapaaden kallio, hiihtenkiukaan jäännös, kuv. lönneestä.

KOKEMÄKI INVENTOINTI 1998



H 39

§ 112379

Kahde 37 Linnaluoto (Äimälä),
kms. Kaillisesta,



H 40

§ 112380

Kahde 39 Isoaluoto,
saaren pohjoispää,
kms. Kaillisesta,



H 41

§ 112364

Kahde 44 Häyhtiänmaa,
pohjoinen kalmesta
räyhkiästä ruohikosta,
kms. lännessä,
kuvassa Taina Jäkänä.

KOKEMÄKI INVENTOINTI 1998

K 42



§ 112 368 Kohde 48 Jaakkola, röykkiö, kuv. Haakosta.

K 43



§ 112 369 Kohde 48 Jaakkola, ~~Kohde~~ röykkiö, kuv. lounaasta.

KOKEMÄKI INVENTOINTI 1998

H44



§ 112365

Kohde 49 Aarikka,
räykkiä 6,
kurs. launaasta.

H45



§ 112366

Kohde 49 Aarikka,
räykkiä 10, kurs. lännestä.

H46



§ 112367

Kohde 49 Aarikka,
räykkiä 12,
kurs. lännestä.

KOKEMÄKI INVENTOINTI 1998



H47

§ 112378

Hahlo 57 Hekuma,
 oletettu hiidenkivien
 kasvillisuuden peitossa,
 on kivistä tukeet
 puolein pylvästä,
 kuv. idästä



H48

§ 112372

Hahlo 59 Vakkari,
 yleiskunsa röykkiämästä,
 kuv. lounaasta



H49

§ 112373

Hahlo 59 Vakkari,
~~yleiskunsa~~
 röykkiästä,
 kuv. kaillisesta.

KOKEMÄKI INVENTOINTI 1998



H 50

§ 112374

Kanto 59 Vakkari,
räykkiä 3,

kuv. Halliosta,



H 51

/

§ 112375 Kanto 59 Vakkari, räykkiä 2,
kuv. Halliosta,

KOKEMÄKI INVENTOINTI 1998



§ 112347 Kohde 62 Uusitalo, mäki kuvattu länneestä,



§ 112336 Kohde 62 Uusitalo, kivi räykkiä,
lms. lounaasta.


KOKEMÄKI INVENTOINTI 1998

1454



§ 112370 Kahlk 63 Pelti, Mugginkirei Kai'vum vieressä,
huu, elälästä.

1455



§ 112371 Kahlk 63 Pelti, lähikauraa kuperasta,
huu, laumaasta.

KOKEMÄKI INVENTOINTI 1998

H56



§ 112319 Kohde 64 Puhonjan kallio, et. räykkiä, kuro launasta.

H57



§ 112320 Kohde 64 Puhonjan kallio, pety räykkiä, kuro eselästä.

H58



§ 112352 Kohde 65 Seppälän kallio, kuro. lännestä.

H59



§ 112353 Kohde 65 Seppälän kallio, kuro. idästä.

KOKEMÄKI INVENTOINTI 1998

1460



§ 112 351

Kahde 66 Kulmalankallio,
Kuv. pohjaisesta,

1461



§ 112 349

Kahde 66 Kulmalankallio,
et. räykkiö,
Kuv. pohjaisesta

1462



§ 112 350

Kahde 66 Kulmalankallio,
pohj. räykkiön keskiossa.
Kuv. pohjaisesta.

KOKEMÄKI INVENTOINTI 1998

H63



§ 112393 Mahdo 67 Palala, räykkiö, kuv. lännestä.

H64



§ 112394 Mahdo 67 Palala, räykkiö, kuv. etelästä, pohjalpin

H65



§ 112395 Mahdo 67 Palala, räykkiö, kuv. etelästä.

H66



§ 112396 Mahdo 67 Palala, räykkiö, kuv. kaakosta.

KOKEMÄKI INVENTOINTI 1998



H67

§ 112346


Hahlo 68 Heaman kangas,
Kiviräykkiä,
kuv. leunaalta



H68

§ 112339

Hahlo 70 Piijärven lentokentän
Kiviräykkiä, kuv. kalliosta



H69

§ 112337-38 Hahlo 70 Piijärven lentokentän, Kiviräykkiä,
kuv. luoteesta,

Nina Strandberg

KOKEMÄKI INVENTOINTI 1998



H 70
 # 112341
 Mahdo 71 kivisilta,
 Kasvillisuuden peittämä
 Mheinäykkiö,
 kuv. lännestä.



H 71
 # 112397
 Häyhlien kivikautisen
 asuinpaikan länsipuolelta
 täydettyt reikäkivet,
 wäpönnältä.
 Säl. Ojarnman talossa,



H 72
 # 112398
 samat reikäkivet kuin ed
 puolelta.

KOKEMÄKI INVENTOINTI 1998

M 73



§ 112 404 Tankastuskehch Ylistaron Rantankankaalla,
kuv. Jänne 70.

M 73



§ 112 377 Tankastuskehch Kivierijänkankaan eteläosassa,
kuv. pohjälähtö.