

Arkiv. n. 262/4.10. 2004

KOKKOLA, KRUNUPYH

Fasta fornlämningar i Karlebynejden Inventeringsrapport

Marcus Riska och Lauri Skantsi
2004



1. Inledning

I februari 2003 startade ett ett-årigt Pomo+ finansierat projekt vars målsättning var att inventera fasta fornlämningar i Karlebynejden. Som projektägare var Karleby Hembygdsförening och deltagare i projektet var även Öja, Kronoby och Nedervetil hembygdsföreningar. Detta var även det område som inventerades. Budgeten för hela projektet var 40.045€. Till inventeringen togs även tid att samla in material från de lokala arkeologi- och hembygdsintresserade för att sammanställa en lista över de fornlämningsområden som de känner till i nejden. De lokala amatörarkeologerna var även guider till de talrika fornlämningsområden som besöktes. Målet var inte endast att besöka tidigare kända fornlämningar utan att även ta i beaktande de lokala amatörernas fynd.

Områden som fanns redan tidigare i Fornminnesregistret 20% (17st) och nya fornlämningsområden 80% (66st). Men även nya objekt framkom vid de redan kända lokalerna.

Ett stort tack till alla som deltagit i projektet och hjälpt med både inventering och detaljer i projektet. Även ett stort tack till LUK-kontoret i Kronoby och F-O Slotte samt Hembygdsföreningarna och deras aktiva. Samt Museiverket, Pentti Rislä Österbottens museum och K.H. Renlunds museum för all hjälp och stöd.

Koordinaterna har registrerats med en Garmin eTrex Venture GPS. Man skall notera att koordinaterna i vissa fall har en väldigt stor felmarginal. Detta framkom framför allt i tät skog. Man kan t.o.m. konstatera att en GPS i vissa fall var nästintill oanvändbar.

2. Områdets topografi

Området sträcker sig från kusten och Öja ända till 60-70 möh och Nedervetil. Topografin är ganska skiftande.

Öja är till sin karaktär gammal och nuvarande skärgård. Det sträcker sig mellan 0-21.5möh. Kåtö- och Bergölandet är väldigt stenigt och klippigt. Knifsund som gränser mot Kronoby, är helt annorlunda i karaktär. Där finns mera skog och mindre klippor. De fornlämningar som hittades i inventeringen, är lokaliserade mestadels i Kåtö- och Bergölandet.

Karleby

Karlebys topografi är dominerad av Perho-ådal och låga ängsmarker. Från kustens 0 nivå till Såka och Lahnakoski som sträcker sig ända till 25-30möh. De flesta av fornlämningarna är hittade på dessa höjder.

Kronoby

Kronoby domineras även av Kronoby ås älvdal. Nära ån långsträckta åkermarker, uppefter ån blir terrängen annorlunda. I trakten av Merjärv är nivåerna runt 25-30 meter och när man närmar sig Jeussen-Snåre så når man 25-40möh. Fornlämningarna är relativt bra spridda i Kronoby. Största delen av fornlämningarna finns på höjder kring 25-30möh dock.

Nedervetil

Nedervetil som är fortsättning på Perho-ådal har delvis samma topografi som Kronoby-ådal. Nära ån mestadels odlade ängsmarker. Nivåerna i Nedervetil är mellan 20-25möh och sträcker sig mot 65-70möh. Man kan konstatera att största delen av fornlämningarna finns på nivåerna kring 25-35möh och 55-65möh.

3. Förteckning

3.1 Förteckning över de fasta fornlämningarna

Karleby Stad

Karleby

Karleby	Farfarsängsliden	272 01 0003	2324 01 Lahnakoski
Karleby	Hömassen		2324 01 Lahnakoski
Karleby	Palojärvbacken		2323 03 Nedervetil
Karleby	Palojärvbacken N 1		2324 01 Lahnakoski
Karleby	Palojärvbacken N 2		2324 01 Lahnakoski
Karleby	Palojärvbacken N 3 Stora Kaitmossen S (E1 0LE)		2324 01 Lahnakoski
Karleby	Storpalojärv S		2323 03 Nedervetil
Karleby	Strömmens	272 01 0005	2322 10 Ytterbråtö
Karleby	Rytköperä		2323 03 Nedervetil
Karleby	Palojärvbacken S 2		2323 03 Nedervetil
Karleby	Krokobacken SV		2324 01 Lahnakoski
Karleby	Strandhagabacken		2324 01 Lahnakoski
Karleby	Rasmusbacka		2324 01 Lahnakoski
Karleby	Trullön		2322 12 Trullögrundet
Karleby	Trullön NV		2322 12 Trullögrundet
Karleby	Harakkala		2324 01 Lahnakoski
Karleby	Zakrisasbergen		2324 02 Rimmi
<u>Öja</u>			
Karleby	Kåtö Storträsket N		2322 08 Öja
Karleby	Vändörsbergen		2322 08 Öja

Karleby	Näcksund		2322 08 Öja
Karleby	Mostrolandet 1		2322 08 Öja
Karleby	Mostrolandet 2		2322 08 Öja
Karleby	Sorghusberget		2322 08 Öja
Karleby	Sorghusberget 2		2322 08 Öja
Karleby	Kåtö storumlet		2322 08 Öja
Karleby	Tvaröbergen 2		2322 08 Öja
Karleby	Munsön		2322 08 Öja
Karleby	Mostro högbergen		2322 08 Öja

Kronoby Kommun

Kronoby

Kronoby	Kåtabacken N		2321 12 Kronoby
Kronoby	Gabelmerjärv 1		2321 12 Kronoby
Kronoby	Gabelmerjärv 2		2321 12 Kronoby
Kronoby	Lappmossen V		2323 03 Nedervetil
Kronoby	Kalvhagabacken		2323 02 Kolam
Kronoby	Kvarnklubben S		2323 03 Nedervetil
Kronoby	Kvarnklubben N		2323 03 Nedervetil
Kronoby	Tössbacken skidcenter		2321 12 Kronoby
Kronoby	Hietahauta (Kokkola 272 01 0007)		2323 06 Viitavesi
Kronoby	Ribacken		2323 03 Nedervetil
Kronoby	Brätöbyn		2322 10 Ytterbrätö
Kronoby	Per-Jöns harjun	288 01 0026	2323 02 Kolam
Kronoby	Högryggen	288 01 0041	2323 03 Nedervetil
Kronoby	Torgare	288 01 0010	2321 12 Kronoby

Kronoby	Koberget	288 01 0014	2321 12 Kronoby
Kronoby	Vandbacken		2323 03 Nedervetil
Kronoby	Bastön	288 01 0012	2323 03 Nedervetil
Kronoby	Finnilä		2321 12 Kronoby
Kronoby	Krokfors		2321 12 Kronoby

Nedervetil

Kronoby	Luggasbacken N		2323 06 Viitavesi
Kronoby	Luggasbacken S (1)	288 01 0002	2323 06 Viitavesi
Kronoby	Honkobackharju	288 01 0003	2323 06 Viitavesi
Kronoby	Titurbacken		2323 06 Viitavesi
Kronoby	Storbacken		2323 03 Nedervetil
Kronoby	Smultersveden		2323 06 Viitavesi
Kronoby	Kåtabacken		2323 06 Viitavesi
Kronoby	Granöbacken		2323 03 Nedervetil
Kronoby	Säksholmen	288 01 0028	2323 06 Viitavesi
Kronoby	Strandhagabacken		2324 01 Lahnakoski
Kronoby	Honkobackharju S		2323 06 Viitavesi
Kronoby	Storbacken		2324 04 Rita
Kronoby	Storbacken 2		2324 04 Rita
Kronoby	Storbacken 3		2324 04 Rita
Kronoby	Storsaarukkabacken		2323 06 Viitavesi
Kronoby	Koivus Dalabacken		2323 06 Viitavesi
Kronoby	Kettuskärrbacken		2323 03 Nedervetil
Kronoby	Konama	288 01 0007	2323 03 Nedervetil
Kronoby	Bråtaholmen		2323 03 Nedervetil

Kronoby	Lahnasenkangas		2323 09 Ullavanjoki
Kronoby	Brunnilandet		2323 06 Viitavesi
Kronoby	Brantbacken		2323 06 Viitavesi
Kronoby	Kitisolakt		2323 06 Viitavesi
Kronoby	Kitisolakt S		2323 06 Viitavesi
Kronoby	Storbacken		2323 03 Nedervetil
Kronoby	Kettusbacka	288 01 0018	2323 03 Nedervetil
Kronoby	Nyåkersbacken	288 01 0001	2323 03 Nedervetil
Kronoby	Karhusaari		2323 06 Viitavesi
Kronoby	Näverholmen		2324 01 Lahnakoski
Kronoby	Brunniharju V	288 01 0071	2323 03 Nedervetil
Kronoby	Brunniharju SV	288 01 0072	2323 03 Nedervetil
Kronoby	Åses N	288 01 0023?	2323 06 Viitavesi
Kronoby	Saarukka		2323 06 Viitavesi
Kronoby	Lastasbacken		2324 04 Rita
Kronoby	Totus Brantbacken		2324 04 Rita
Kronoby	Kärkisbacken		2323 06 Viitavesi

Objektförteckning över Karleby

Karleby, Farfarsängsliden

Basuppgifter

- FM-typ: Rösen
- Datering: Metallålder
- Antal: 3
- Grundkarta: 2324 01 Lahnakoski
- Koordinater: a) X=7076 821 Y=3315 966 Z=30 b) X=7076 835 Y=3315 956 Z=30
c) X=7076 861 Y=3315 988 Z=30
- Läget: ca. 2km SW från Åivo by

Ägaruppgifter

- By: Såka
- Hemman: 6:22

Kontrollerat

- Tid: 21.5.2003
- Fynd: inga
- Kartblad:
- Svartvita negativ: KHRMark Neg 33:18

Forskningsberättelse

Rösen befinner sig på SE av en stenig backe. Rösen a och b och c i en plantskog och röse a i en gammal blandskog dominerad av gran. Mellan dessa går även en ägoväg som delar området. Några hundra meter efter denna på vänstra sidan kommer nästa fornlämningsområde, Hömossen.

- a) Rösegrav, ca 7x7m rund form, tydlig krater i mitten, kratern ca. 2x2m stor. Uppbyggt av relativt stora stenar, täckt av mossa. På SE sidan av ägovägen.
- b) Rösegrav, ca 5x4,5m, rundaktig form, krater i mitten. Kraterns storlek ca. 0,5x1m. Röset utforskat av Meinander? Röset befinner sig NW sidan av ägovägen.
- c) Röse, storlek ca 5x6m, rund form. Röset ser exceptionellt ut. W och S delen av röset uppbbyggt av väldigt stora stenar, ca. 2,5m stora. I mitten en stor fördjupning, dock ej en krater. Röset har liksom "väggar av stenvallar" (liknar lite Kronoby, Kåtabacken röset).

Karleby, Hömossen

Basuppgifter

- FM-typ: Rösen + boplatsvall
- Datering: Metallålder
- Antal: 10 tal rösen, 1 hyddbotten
- Grundkarta: 2324 01 Lahnakoski
- Koordinater: a) X=7076 794 Y=3315 748 Z=ca. 27,5 b) X=7076 832 Y=3315 646 Z=ca. 28
- Läget: ca. 2km SW från Åivo by

Ägaruppgifter

- By: Såka
- Hemman: 6:22

Kontrollerat

- Tid: 21.5.2003
- Fynd: inga
- Kartblad:
- Svartvita negativ:

Forskningsberättelse

Området är en plantskog och i södra sluttningen av backen. Området har blivit markberett.

- a) Röse, storlek 4,5x3m, låg med nästintill rombisk form. I N-S riktning, både N och S delarna av röset nästintill spetsiga. Röset ligger ca. 20m N om ladorna vid odlingarna.
- b) Boplatsvallen, storlek 4,5x3m, oval form, västra och norra vällen en kraftig sandvall. Nordväst om vällen en stensatt kokgrop diameter ca. 0,5m. Ett par borrhärdar togs för att fastställa botten på lämningen, ur kärnorna kunde urskiljas ett 20cm djupt kulturlager. I SW en eventuell till boplatsvall, form och storlek omöjliga att avgöra p.g.a. den svåra förstörelse efter markberedning. På samma sluttning som föregående i W-SW riktning på ett ca. 60m långt område i den svaga sluttningen av backen kunde urskiljas ca. 10 rösen. Deras form och funktion måste vid ett senare skede fastställas.

Karleby, Palojärvbacken

Basuppgifter

-FM-typ: Rösen

-Datering: Metallålder?

-Antal: 3

-Grundkarta: 2323 03 Nedervetil

-Koordinater: a) X=7075 157 Y=3314 583 Z=ca. 27.5 b) X=7075 180 Y=3314 584 Z=ca. 27.5
c) X=7075 193 Y=3314 575 Z=ca. 27.5

-Läget: ca. 2,2km NE från byn Rönnbacka

Ägaruppgifter

-By: Såka

-Hemman: 60:5

Kontrollerat

-Tid: 7.11.2003

-Fynd: inga

-Kartblad:

-Svartvita negativ:

Forskningsberättelse

Området är södra änden av Palojärvbacken, området är relativt stenigt. Bevuxen med ung plantskog som är ganska snårig. Området är en SW sluttning, på västra sidan om Storrymningsmossen. I området lokaliserades flera stycken smärre rösen som inte inventerades vid tillfället. Antalet kan stiga upp till ett par dussin.

- a) Rösegrav, ca 6x4m stor, oval form, jordfast sten i W delen av röset. I W-E riktning. Uppbyggt av knytnävsstora stenar och större. Röset förstörd av markberedning.
- b) Röse, avlång form, ca 5x3m stort, jordfast sten i N delen av röset storlek ca. 3x2x1m, röset i N-S riktning. Uppbyggt av knytnävsstora stenar och större. Röset skadat av markberedning.
- c) Röse, låg form, ca. 3x3m, uppbyggt av huvudstora stenar.

Karleby, Palojärvbacken NW1

Basuppgifter

-FM-typ: Rösen

-Datering: Metallålder?

-Antal: 7st

-Grundkarta: 2324 01 Lahnakoski

-Koordinater: a) X=7075 775 Y=3314 004 Z=ca. 25 b) X=7075 750 Y=3313 992 Z=ca. 25 c)

X=7075 748 Y=3314 012 Z=ca. 25 d) X=7075 734 Y=3314 011 Z=ca. 25 e) X=7075 748 Y=3314

019 Z=ca. 25 f) X=7075 750 Y=3314 026 Z=ca. 25 g) X=7075 863 Y=3314 028 Z=ca. 25

-Läget: ca. 2km S från gårdsgruppen Haals i Såka

Ägaruppgifter

-By: Såka

-Hemman: 66:0

Kontrollerat

-Tid: 22.5.2003

-Fynd: inga

-Kartblad:

-Svartvita negativ: KHRMark Neg 33:22-23

Forskningsberättelse

Fornlämningsområdet är ett planterat skifte, en långsmal åsrygg i NW-SE riktning. I området troligtvis flera låga mera otydliga rösen.

- a) Rösegrav, storlek ca. 6x3m, oval form i N-S riktning. Jordfast sten i båda ändarna av röset, ingen synlig krater. Röset överkört av markberedare.
- b) Röse, storlek ca. 8x5m, oval form, i E-W riktning. I S kanten av röset en stor jordfast sten. I mitten av röset en stor försänkning. Rösets yttre väggar nästintill vallformade.
- c) Rösegrav, storlek ca. 5x5m, rund låg form, krater i mitten av röset, diameter ca. 1,5m. Bevuxen med mossor.
- d) Rösegrav, storlek ca. 5,5x5,5m, rund form, krater i mitten, diameter över 2m. Väldigt djup. Möjligtvis grävd/skattsökt vid något tillfälle? Högre än de andra rösen.
- e) Rösegrav, storlek ca. 3x2,5m, rund form? Svårtolkad. Täckt med tjock mossor.
- f) Rösegrav, storlek ca. 5x5m, rund form, stor och djup krater i mitten av röset, diameter ca. 2m. Kratern sträcker sig under markytan. Röset uppbyggt av ganska stora stenar.
- g) Röse, storlek ca. 3x3m, rund och låg form. Ena sidan skadad en aning, mossbevuxen.

Karleby, Palojärvbacken NV2

Basuppgifter

- FM-typ: Flatmarksgrav?
- Datering: Metallålder?
- Antal: 1
- Grundkarta: 2324 01 Lahnakoski
- Koordinater: X= 7075 868 Y=3313 962 Z=ca. 27.5
- Läget: ca. 2km S från gårdsgruppen Haals i Såka

Ägaruppgifter

- By: Såka
- Hemman: 66:0

Kontrollerat

- Tid: 7.11.2003
- Fynd: inga
- Kartblad:
- Svartvita negativ:

Forskningsberättelse

Enligt markägaren framkom något som såg ut som en grav vid tillverkning av en vändplats för en traktorväg. Grävskopan skrapade bort gräs och mossa på en stor yta som var plan och stensatt. Storleken uppskattades vid granskningstillfället till ca. 3x2,5m och stenarna var knytnävsstora till huvudstora i storlek. Södra delen av åsen är ett från tidigare känt fornlämningsområde.

Karleby, Palojärvbacken NV3

Basuppgifter

- FM-typ: Rösen
- Datering: Metallålder?
- Antal: 3
- Grundkarta: 2324 01 Lahnakoski
- Koordinater: a) X=7075 661 Y=3314 118 Z=ca. 22.5 b) X=7075 660 Y=3314 156 Z=ca. 22.5
c) X=7075 694 Y=3314 190 Z=ca. 22.5
- Läget: ca. 2km S från gårdsgruppen Haals i Såka

Ägaruppgifter

- By: Såka
- Hemman: 36:2

Kontrollerat

- Tid: 7.11.2003
- Fynd: inga
- Kartblad:
- Svartvita negativ:

Forskningsberättelse

Rösen befinner sig i ett planterat skifte. Svagt kuperat landskap aningen annorlunda än grundkartan visar.

- a) Röse, upplöskat uppefter en jordfast sten, rösets storlek ca. 2x1,5m inkl. sten. Stenen i S delen av röset. Uppbyggt av huvudstora stenar. Röset är förstört av markberedning.
- b) Röse, storlek ca. 2x2m, låg form, uppbyggt av nästan huvudstora stenar. Även detta röse förstört av markberedning.
- c) Röse, väldigt låg form, nästintill en flatmarksgrav. Storlek ca. 4x5m. Konstruktionen rubbad av markberedning. Svårtolkat.

Karleby, Storpalojärv S

Basuppgifter

- FM-typ: Rösen/flatmarksgravar
- Datering: Metallålder?
- Antal: ?
- Grundkarta: 2323 03 Nedervetil
- Koordinater: X=7075 120 Y=3314 797 Z=22.5-25
- Läget: ca. 3km W från gårdsgruppen Slotte i Nedervetil

Ägaruppgifter

- By: Såka
- Hemman: 66:0

Kontrollerat

- Tid: 23.5.2003
- Fynd: inga
- Kartblad:
- Svartvita negativ: KHRMArk Neg 33:21

Forskningsberättelse

En av markägarna i Såka, Klas Haals berättade om att han efter markberedning av området ifråga noterade något som han uppfattade som rösen. Rösena eller de ev. flatmarksgravarna var så låga att de inte hade syns ovan jord innan markberedning. Vid vårt besök till platsen kunde ingen klar bild av området fastställas. Rösena/flatmarksgravarna måste undersökas närmare och helst avtorvas för att få en klar bild om det är fråga om av människohand gjorda rösen eller om det är naturformationer.

Backen i sig själv är rätt så stenig. Området är en litet näs ca. 50-60m S om Storpalojärv.

Karleby, Strömmens

Basuppgifter

- FM-typ: Rösen
- Datering: Metallålder
- Antal: 3
- Grundkarta: 2322 10 Ytterbråtö
- Koordinater: a) X=7077 878 Y=3311 785 Z=ca. 12.5-15
- Läget: ca. 0,5km E från gårdsgruppen Kulla i Såka

Ägaruppgifter

- By: Såka
- Hemman: 7:33

Kontrollerat

- Tid: 27.5.2003
- Fynd: inga
- Kartblad:
- Svartvita negativ:

Forskningsberättelse

Strömmens är en backlid som vätter mot V-NW och gårdsgruppen Kulla. Rösena befinner sig strax under 15meters kurvan på kartan. Skogen är gammal barrskog. Rösena ligger ca. 30m W från en skogsbilväg.

- a) Röse, storlek ca. 5x4m, uppbyggt av relativt stora stenar. Röset är i NE-SW riktning. Nånting som liknar en vall kan urskiljas i E och S delen av röset. Röset bevuxet med tjock mossa.
- b) Röse, storlek ca. 4x3,5m, från föregående ca. 20m mot N. Den tjocka mossan gjorde att rösets uppbyggnad och form var svår att urskilja.
- c) Röse, storlek ca. 3x3m, från röse a) ca. 30m mot S. Den tjocka mossan gjorde det omöjligt att fastställa uppbyggnad och form.

Karleby, Rytköperä V

Basuppgifter

-FM-typ: Rösen

-Datering: Metallålder?

-Antal: 5

-Grundkarta: 2323 03 Nedervetil

-Koordinater: a) X=7075 011 Y=3315 255 Z=ca. 27.5 b) X= 7075 011 Y=3315 247 Z=ca. 27.5

c) X=7075 005 Y=3315 241 Z=ca. 27.5 d) X=7074983 Y=3315 234 Z=ca. 27.5

-Läget: ca. 4,5km NW från Nedervetil kyrka

Ägaruppgifter

-By: Såka

-Hemman: 9:12

Kontrollerat

-Tid: 7.11.2003

-Fynd: inga

-Kartblad:

-Svartvita negativ:

Forskningsberättelse

Området i fråga är liten kulle W om Rytköperä. Området domineras av små kullar som denna.

Markberedaren har gått hårt åt alla nedanstående rösen. Ca. 2 årig plantskog.

a) Röse, storlek ca. 3,5x2,5m, uppbyggt av medelstora stenar. Svårt skadad av markberedning.

b) Röse, storlek ca. 3,5x3,5m, svårt skadad av markberedning.

c) Röse, storlek ca. 3,5x3,5m, ca. 50-60cm högt, svårt skadad av markberedning.

d) Röse, storlek ca. 3,5x3,5m, låg form. Uppbyggt av relativt små stenar, nästintill grus. I W delen av röset något som ser ut som en stenkonstruktion. Från denna ca. 4-5m mot E-SE, ett väldigt lågt röse, ca. 3,5x3,5m. Båda föregående överkörda av markberedare.

Karleby, Palojärvbacken S 2

Basuppgifter

- FM-typ: Röse
- Datering: Metallålder?
- Antal: 1
- Grundkarta: 2323 03 Nedervetil
- Koordinater: X=7074 878 Y=3314 630 Z=ca. 30
- Läget: ca. 5km NW från Nedervetil kyrka

Ägaruppgifter

- By: Såka
- Hemman: 60:5

Kontrollerat

- Tid: 7.11.2003
- Fynd: inga
- Kartblad:
- Svartvita negativ:

Forskningsberättelse

Röset befinner sig i S delen av Palojärvbacken i en svag sluttning mot SE, ca 60m NE från en traktorväg. Skogen är gammal barrskog.

Rösets storlek ca. 4m i diameter. Så gott som oval form. Jordfast sten i N delen av röset. Tydlig krater i mitten av röset, kratern ca. 2,5m i diameter. Uppbyggt av relativt stora stenar.

Karleby, Krokbacken SV

Basuppgifter

- FM-typ: Röse + gropar i klapper
- Datering: ?
- Antal: 1 röse, 2 gropar
- Grundkarta: 2324 01 Lahnakoski
- Koordinater: X=7082 867 Y=3313 592 Z=27,5
- Läget: ca. 1km N om gårdsgruppen Perkas

Ägaruppgifter

- By: Kallis
- Hemman: 18:22

Kontrollerat

- Tid: 14.11.2003
- Fynd: inga
- Kartblad:
- Svartvita negativ:

Forskningsberättelse

Området är en 40-50m lång och ca. 25m bred djävulsåker på högsta krönet av backen. Runtomkring växer en välskött tallskog.

Röse, ca 3,5m i diameter, nästintill rund form. Uppbyggt av huvudstora och större stenar. Det växer en björk mitt i röset. I S delen av röset något som liknar en stensatt vall.

Groparna i djävulsåker är ca 3m i diameter och 2 till antalet. NW om röset. Dessa ser ut att vara recenta.

Karleby, Strandhagabacken 2

Basuppgifter

- FM-typ: Husgrund?
- Datering: Historisk tid?
- Antal: 1
- Grundkarta: 2324 01 Lahnakoski
- Koordinater: X=7078 185 Y=3318 246 Z=ca. 32.5
- Läget: ca. 6 km N från Nedervetil kyrka

Ägaruppgifter

- By: Äivo
- Hemman: 8:2

Kontrollerat

- Tid: 17.10.2003
- Fynd: inga
- Kartblad:
- Svartvita negativ: KHRMark Neg 35:22

Forskningsberättelse

Boplatsvallen finns ca. 100m NW om Strandhagabacken 1 som ligger på Nedervetil sidan om kommunrån. Boplatsvallen ca. 6x3m stor. Stenvallarna runt boplatsen besynnerligen tjocka och höga, delvis nedrasade. Boplatsen i E-W riktning och dörröppning i E. Terrängen är ganska stenig. På W sidan ringlar en gammal stig och på den E sidan en våt försänkning, gammal tjärn möjligtvis? Omkringliggande skogen är en gammal barrskog.

Karleby, Rasmusbacka

Basuppgifter

- FM-typ: Skålgropar, offersten
- Datering: ?
- Antal: 1
- Grundkarta: 2324 01 Lahnakoski
- Koordinater: X=7080 413 Y=3312 164 Z=ca. 20m
- Läget: ca. 50 m SW från Koivistovägen

Ägaruppgifter

- By: Såka
- Hemman: 1:60

Kontrollerat

- Tid: 7.5.2003
- Fynd: inga
- Kartblad:
- Svartvita negativ: KHRMark Neg 33:1

Forskningsberättelse

Vid Rasmusbacken i Såka, Karleby finns en offersten med skålgropar. Offerstenen är ca. 5x5m stor och 1,20m hög. 2 st skålgropar, storlek 8cm i diam. och 4 cm djupa, 2 mindre skålgropar, storlek 4cm i diam. och 1cm djupa. Det har borrats i stenen, troligen som syfte att söndra den. Stenen finns ca. 50m från Karleby-Såka vägen och ca. 40m S från Såkas välkända stenfähus.

Karleby, Trullön

Basuppgifter

- FM-typ: gropar i klapper
- Datering: ?
- Antal: 5st
- Grundkarta: 2322 12 Trullögrundet
- Koordinater: X=7096 146 Y=3308 072 Z=ca. 12.5
- Läget: ca. 600m SE från Trullö båthamn

Ägaruppgifter

- By: Karleby stad
- Hemman: 1:167

Kontrollerat

- Tid: 12.5.2003
- Fynd: inga
- Kartblad:
- Svartvita negativ:

Forskningsberättelse

Gropar i klapperstensfält eller djävulsåker. Området är på udden av Trullön nästan högsta punkten av den långsmala backen i NW-SE riktning. Den totala längden av klapperstensfältet är flera hundra meter, området i fråga är i NW änden av detta ca. 100m SE från föregående. Omkringliggande skogen är blandskog men i huvudsak tall.

5st gropar totalt.

- a) storlek ca. 2x1,5m, denna grop är delad i mitten av en stor sten. (koordinaten från denna)
- b) storlek ca. 1x1m, från föregående ca. 13m mot S
- c) storlek ca. 2x1m, avlång form, från a ca. 18,5m mot S
- d) storlek ca. 2x2m, S och W väggen av jordfasta stenar, gropan är relativt djup. Från a ca. 31m mot S.
- e) storlek ca. 1,5m i diam., ca. 34m E från a. Kanske av yngre datum än de andra?

Karleby, Trullön NW

Basuppgifter

- FM-typ: Gropar i klapper
- Datering: ?
- Antal: 3
- Grundkarta: 2322 12 Trullögrundet
- Koordinater: X=7096 215 Y=3308 073 Z=ca. 12.5
- Läget: ca. 600m SE från Trullö båthamn

Ägaruppgifter

- By: Karleby stad
- Hemman: 1:167

Kontrollerat

- Tid: 12.5.2003
- Fynd: inga
- Kartblad:
- Svartvita negativ:

Forskningsberättelse

Gropar i klapperstensfält eller djävulsåker. Området är på udden av Trullö nästan högsta punkten av den långsmala backen i NW-SE riktning. Den totala längden av klapperstensfältet är flera hundra meter, området i fråga är i NW änden av detta. Omkringliggande skogen är blandskog men i huvudsak tall.

3 st gropar totalt, 2 av dem vägg i vägg.

Dubbelgropen, storlek ca. 3x1,5m, aning till mellanvägg, inrasad så svår att tolka.

Enkelgropen, storlek ca. 1x0,7m, ca 6m N från föregående, i mitten, ett större stenblock som ser ut att ha rasat in i gropen.

Karleby, HarakkalaBasuppgifter

- FM-typ: Rösen + husgrund
- Datering: ?
- Antal: 3 +1
- Grundkarta: 2324 01 Lahnakoski
- Koordinater: a) X=7084 655 Y=3321 485 Z=ca. 22.5 b) X=7084 659 Y=3321 481 Z=ca. 22.5 c) X=7084 648 Y=3321 482 Z=ca. 22.5
- Läget: ca. 800m N från Kotkamaa by

Ägaruppgifter

- By: Korplax
- Hemman: 11:27

Kontrollerat

- Tid: 14.5.2003
- Fynd: inga
- Kartblad:
- Svartvita negativ: KHRMark Neg 33:7-8

Forskningsberättelse

Harakkala i Kotkama, Karleby. Området är ett kalhygge som dessa 3 rösen och husgrunden befinner sig på ca. 500m NW från gårdsgruppen Grannas. Området högre upp på backen är markberedd och planterat. Rösen befinner sig i SW sluttningen av den steniga backen. Området skulle markberedas under sommaren så det snitslades med Museiverkets röda band.

- a) Röse, storlek ca. 5x3m, ca. 0,8-1m högt. Röset är i N-S riktning, mossbevuxen. I N änden av röset en jordfast sten, storlek ca. 2m.
- b) Röse, storlek ca. 7x4m, delvis förstört av markberedning, iom detta är det svårt att säga nånting om dess struktur. I profilen efter markberedningen syns tydligt en stensättning inuti röset.
- c) Röse, storlek ca. 5x3,5m, i NW-SE riktning. Delvis förstörd, ser ut som om det har grävts i mitten av röset.
- d) Husgrund, storlek ca. 5,2x5,2m. En ev ugn eller röse?, storlek ca. 3x4m. Datering på husgrunden är oklar, troligen modernare datum än rösen. Ligger lägre ner i backen mot åkrarna till

Karleby, Zakrisasbergen

Basuppgifter

- FM-typ: Skärvtenshög
- Datering: ?
- Antal: 1
- Grundkarta: 2324 02 Rimmi
- Koordinater: X=7094 326 Y=3315 156 Z=ca. 17.5
- Läget: ca. 4,5 km N om Europaväg 8 och Korplax by

Ägaruppgifter

- By: Palo
- Hemman: 16:17

Kontrollerat

- Tid: 11.7.2003
- Fynd: inga
- Kartblad: grundkarta
- Svartvita negativ: KHRMArk Neg1:36

Forskningsberättelse

En skärvtenshög på Zakrisasbergen i Päiväniemilandet, Karleby. Området är kantat av berghällar och är väldigt stenigt. Området är bevuxen med snårig blandskog. Flertal flyttblock finns i området. Skärvtenshög, storlek ca. 4x4m, oval form, i N-S riktning. Mestadels sand men även helt sönderbrända stenar. Mitt i högen växer en liten björk.

Objektförteckning över Öja

Karleby, Kåtö Storträsket N

Basuppgifter

- FM-typ: Röse
- Datering: ?
- Antal: 1
- Grundkarta: 2322 08 Öja
- Koordinater: X=7094 184 Y=3296 474 Z=ca. 8
- Läget: ca. 6,5km NNW från Öja skola

Ägaruppgifter

- By: Långö
- Hemman: 9:133

Kontrollerat

- Tid: 18.8.2003
- Fynd: inga
- Kartblad:
- Svartvita negativ: KHRMark Neg 30:20

Forskningsberättelse

Röset befinner sig på en klipphäll NW om Kåtö Storträsket, ca. 50m E om vägen till Kålanvikens båthamn. I området huvudsak blandskog.

Rösets storlek ca. 3x3m, oval form. Liten krater i mitten av röset. Uppbyggt av huvudstora och större stenar.

Karleby, Vändörsbergen

Basuppgifter

-FM-typ: Tomtning & stenvall + röse

-Datering: ?

-Antal: 1

-Grundkarta: 2322 08 Öja

-Koordinater: a) X=7094 329 Y=3298 476 Z=ca. 10-12.5 b) X=7094 390 Y=3298 470 Z=12.5

-Läget: ca. 6km N om Öja skola

Ägaruppgifter

-By: Långö

-Hemman: 1:79

Kontrollerat

-Tid: 20.8.2003

-Fynd: inga

-Kartblad:

-Svartvita negativ: KHRMark Neg 30:23-24

Forskningsberättelse

Fornlämningarna finns på ett område som heter Vändörsbergen. Området är till mestadels klippor och väldigt stenigt. På högsta punkten av backen djävulsåker. Området är bevuxen med torr barrskog.

- a) Tomtningen, inre måtten ca. 2,5x2m, oval form, nästintill i E-W riktning. Dörröppningen mot E. Uppbyggt av stora stenar, ca. 1m i diameter. Golvet på tomtningen stenfri. Från dennas S ände nästan fast i tomtningen börjar en stenvall som löper i SW-NE riktning. Storlek ca. 8x1m.
- b) Röse, från föregående ca. 50m N, storlek ca. 5,5x2,5m i SW-NE riktning. Låg form, rösets W och NW sida ser ut att vara uppradade, resten av röset oregelbundet och svårtolkat.

Karleby, Näcksund

Basuppgifter

- FM-typ: Röse
- Datering: ?
- Antal: 2
- Grundkarta: 2322 08 Öja
- Koordinater: X=7086 724 Y=3297 868 Z=ca. 10
- Läget: ca. 1,6 km SW från Öja skola

Ägaruppgifter

- By: Långö
- Hemman: 3:113

Kontrollerat

- Tid: 29.7.2003
- Fynd: inga
- Kartblad:
- Svartvita negativ: KHRMark Neg 30:2

Forskningsberättelse

Näcksund i Öja, området som rösen befinner sig i är en plantskog dominerad av ung björkskog. Röse, storlek ca. 8,5x5,5m, avlång och låg form, i N-S riktning. Uppbyggt av huvudstora och lite mindre stenar. Enstaka större stenar kan iaktas. Röset ligger i sadelläge mellan ett par klippor. Från röset ca. 8m mot E en stengärdesgård som kantar en gammal åker. Från röset ca. 15m N, ett mindre röse, storlek ca. 3,5x2m, i E-W riktning. Uppbyggt av huvudstora och därifrån mindre stenar. Förstört av markberedning.

Karleby, Mostrolandet 1

Basuppgifter

- FM-typ: Tomtning
- Datering: ?
- Antal: 1
- Grundkarta: 2322 08 Öja
- Koordinater: X=7089 705 Y=3300 423 Z=ca. 15
- Läget: ca. 2,4 km NE från Öja skola

Ägaruppgifter

- By: Långö
- Hemman: 55:0

Kontrollerat

- Tid:8.5.2003
- Fynd: inga
- Kartblad:
- Svartvita negativ: KHRMArk Neg 33:3

Forskningsberättelse

Mostrolandet i Öja, Karleby. Området är väldigt stenigt, på flera håll är berget i dager. Dominerande är barrskog. Typisk lingonskog. På båda sidorna om den ev. fornlämningen låg plantskog. Platsen ligger ca. 25m W om en naturstig. Den ev. tomtningen är ca. 2,5x2m stor. Så gott som fyrkantig form. I SE väggen en stor jordfast sten, storlek ca. 2x1,5m, resten av kantstenarna betydligt mindre. S och W sidan av tomtningen ”öppna” till sin natur. I närheten av tomtningen ett klapperstensfält med en möjlig grop.

Karleby, Mostrolandet 2

Basuppgifter

- FM-typ: Bautasten eller råsten?
- Datering: ?
- Antal: 1
- Grundkarta: 2322 08 Öja
- Koordinater: X=7809 840 Y=3300 380 Z=ca. 12.5
- Läget: ca. 2,4km NE från Öja skola

Ägaruppgifter

- By: Långö
- Hemman: 55:0

Kontrollerat

- Tid: 7.5.2003
- Fynd: inga
- Kartblad:
- Svartvita negativ: KHRMArk Neg1:4

Forskningsberättelse

Mostrolandet i Öja, Karleby. Området är väldigt stenigt, på flera håll är berget i dager. Dominerande är barrskog. Typisk lingonskog. Från Bautastenen ca. 15m N en liten skogsbilväg som inte är utmärkt på grundkartan.

Bautasten, höjd 80cm och bredd 40cm. Stenen är uppbockad med huvudstora stenar. Har den typiska axeln för bautastentar. Svårt att säga om den har flyttats dit och använts senare som råsten eller om den är in situ.

Karleby, Sorghusberget 1

Basuppgifter

- FM-typ: Gropar i klapper
- Datering: ?
- Antal: 5
- Grundkarta: 2322 08 Öja
- Koordinater: X=7092 408 Y=3299 701 Z=ca. 12,5
- Läget: ca. 4,5km NNE från Öja skola

Ägaruppgifter

- By:Långö
- Hemman: 5:36

Kontrollerat

- Tid: 9.6.2003
- Fynd: inga
- Kartblad:
- Svartvita negativ:

Forskningsberättelse

Sorghusberget i Halsölandet, Karleby. Ett relativt stort klapperstensfält i S delen av berget. Området bevuxet med låg gles tallskog.

- Grop, storlek ca. 1x1m och 60cm djup
- Grop, storlek ca. 3x1m och 60-70cm djup, 25m NE om föregående
- Grop, storlek ca.2x1m och 70cm djup, 2m NE från föregående
- Grop, storlek ca. 1x1m, vägg i vägg med föregående
- Grop, storlek ca. 1,5x0,5m, ca. 20m SW från a)

Karleby, Sorghusberget 2

Basuppgifter

- FM-typ: Rösen
- Datering: ?
- Antal: 2
- Grundkarta: 2322 08 Öja
- Koordinater: X=7092 422 Y=3299 642 Z=ca. 15
- Läget: ca. 4,5 km NNE från Öja skola

Ägaruppgifter

- By: Långö
- Hemman: 5:36

Kontrollerat

- Tid: 9.6.2003
- Fynd: inga
- Kartblad:
- Svartvita negativ:

Forskningsberättelse

Sorghusberget i Halsölandet, Karleby. Rösena ligger precis i mitten av berget i skrevor på kala berget. På berget och runtomkring låg tallskog. S om rösena klapperstensfältet med groparna. Rösena är väldigt svåra att tyda.

- Röse, storlek ca. 3x2,5m, oval form. Uppbyggt av relativt små stenar, mindre än huvudstora. Troligen 2 eller 3 varv sten.
- Röse, storlek ca. 3x3,5m, väldigt låg och otydlig form. Finns ca. 20m NE från föregående.

Karleby, Kåtö storumlet

Basuppgifter

- FM-typ: Tomtning
- Datering: ?
- Antal: 1
- Grundkarta: 2322 08 Öja
- Koordinater: X=7094 088 Y=3296 178 Z=ca. 12.5
- Läget: ca. 6km NNW från Öja skola

Ägaruppgifter

- By: Långö
- Hemman: 9:131

Kontrollerat

- Tid: 18.6.2003
- Fynd: inga
- Kartblad:
- Svartvita negativ: KHRMArk Neg 30:21

Forskningsberättelse

Kåtö storumlet i Kåtölandet, Öja, denna djävulsåker är ca 150-200m lång totalt och ca. 50m bred. Gles tallskog växer i området. Tomtningen finns ca. 200m V om bilvägen till Kålanviken. Tomtning, storlek ca. 3x2m, i NE-SW riktning. Pedant radad stenvall med öppning i W. Tät liten skogsdunge växer mitt i tomtningen. S om tomtningen något som ser ut som en röjd yta. Storlek ca. 6x2-3m.

Karleby, Tvaröbergen 2

Basuppgifter

- FM-typ: Vilande höna
- Datering: ?
- Antal: 1
- Grundkarta: 2322 08 Öja
- Koordinater: X=7088 641 Y=3300 039 Z=ca. 12.5-15
- Läget: ca. 1,5 km NE från Öja skola

Ägaruppgifter

- By: Långö
- Hemman: 11:41

Kontrollerat

- Tid: 15.5.2003
- Fynd: inga
- Kartblad: grundkarta
- Svartvita negativ:

Forskningsberättelse

En vilande höna på Tvaröbergen i Öja. Storlek ca. 130x110cm. V änden av stenen stöttes med mindre stenar och E änden vilar på berget. Området kalt berg och bevuxen med gles låg tallskog.

Karleby, Munsön

Basuppgifter

- FM-typ: Röse
- Datering: ?
- Antal: 1
- Grundkarta: 2322 08 Öja
- Koordinater: X=7091 832 Y=3301 548 Z=ca. 10
- Läget: ca. 4,8 km NE från Öja skola

Ägaruppgifter

- By: Långö
- Hemman: 878:1:0

Kontrollerat

- Tid: 30.7.2003
- Fynd: inga
- Kartblad: grundkarta
- Svartvita negativ: KHRMark Neg 30:5

Forskningsberättelse

Ett röse på Munsön i Öja som och ligger på den NE delen av halvön. Terrängen är väldigt stenig och till stor del är berget i dager. Bevuxen med barrskog. Ca. 20m på W sidan av röset en brant klippavsats, även en del flyttblock i området.

Röset, storlek ca. 6,5x4,5m, i N-S riktning. Uppbyggt av huvudstora och större stenar.

Mossbevuxen men ingen synlig krater. Ser ut som om röset är uppbyggt av stenar från dess omedelbara närområde.

Från föregående röse ca. 3m mot N ett till eventuellt röse. Uppbyggt uppått en liten jordfast sten, storlek ca. 3x2m och i SW-NE riktning. Mycket otydligt och svårtolkad.

Karleby, Mostro högbergen

Basuppgifter

- FM-typ:
- Datering: ?
- Antal: 1
- Grundkarta: 2322 08 Öja
- Koordinater: X=7090 863 Y=3300 466 Z=ca. 17.5
- Läget: ca. 3,2 km NE från Öja skola

Ägaruppgifter

- By: Långö
- Hemman: 3:115

Kontrollerat

- Tid: 30.7.2003
- Fynd: inga
- Kartblad: grundkarta
- Svartvita negativ: KHRMark Neg 30:3-4

Forskningsberättelse

Moströ högbergen i Öja är det högsta stället i hela Öja ca. 21.5möh. Den ev. tillfälliga bostadsgropen befinner sig på 17.5möh och på SE sidan av den högsta delen av backen. På W och N om boplatsen öppna klippor med gles tallskog, S och W om boplatsen i lägre terräng tät blandskog. Boplatsen finns ca. 100m W om vägen till Munsön och på W sidan om boplatsen ringlar en naturstig.

Bostadsgropen, storlek ca. 4x3,5m, nästan i E-W riktning. Väldigt kraftiga väggar/vallar. E delen mycket öppnare. Om det är fråga om en bostadsgrop så finns det en möjlighet att det har varit en koja som tillhört vakter. Den lokala guiden berättade om att det ev. funnits en vårdkase på detta berg. Om bostaden hört hit går endast att spekulera i. Datering okänd.

Objektförteckning över Kronoby

Kronoby, Kåtabacken N

Basuppgifter

- FM-typ: Rösen
- Datering: Järnålder?
- Antal: 3
- Grundkarta: 2321 12 Kronoby
- Koordinater: X=7070 867 Y=3310 589 Z=ca. 25
- Läget: ca. 8,2km ESE från Kronoby kyrka

Ägaruppgifter

- By: Söderby
- Hemman: 8:8

Kontrollerat

- Tid: 19.6.2004
- Fynd: inga
- Kartblad:
- Svartvita negativ:

Forskningsberättelse

Rösen befinner sig på norra änden av en åsrygg som heter Kåtabacken. Området är bevuxen med plantskog, ca 10-15 årig. Omgivningen blandskog men mestadels tall. Röse 1 vaktades av en stor och argsint huggorm.

Röse 1: Storlek ca 3,5x3,5m, förstörd av markberedning, röset vaktades av en stor och arg huggorm.

Röse 2: Storlek ca. 3,5x3,5m, rund form. Röset är förstörd genom markberedning, befinner sig ca. 4-5m västerut från föregående.

Röse 3: Storlek 4x4m, rund form. I rösets västra del en jordfast sten, storlek 1,4x1,2x0,6m. Förstörd av markberedning. Befinner sig ca. 15m nordväst om röse 1.

Kronoby, Gambelmerjärv 1

Basuppgifter

- FM-typ: Rösen
- Datering: Järnålder?
- Antal:
- Grundkarta: 2321 12 Kronoby
- Koordinater: X=7071 247 Y=3311 671 Z=ca. 25
- Läget: ca. 9km ESE från Kronoby kyrka

Ägaruppgifter

- By: Merjärv
- Hemman: 43:0

Kontrollerat

- Tid: 3.6.2003
- Fynd: Inga
- Kartblad:
- Svartvita negativ:

Forskningsberättelse

Området är en liten backe ca från Kronoby å, bevuxen med ung tallskog aningen snårig och med enstaka enbuskar. Kullen är rätt så stenig.

- a) Röse mellan 2 jordfasta stenar, ca 5x4,5m i storlek. Röset befinner sig i N-S riktning och är uppbyggt av knytnävsstora och lite större stenar. De jordfasta stenarna är i W och S av röset.
- b) runtomkring röset på en radie av ca. 25m ca. ett halvt dussin små rösen. Rösena består i huvudsak av huvudstora stenar och är belägna mellan jordfasta stenar. Noggrannare inventering av dessa krävs.

Kronoby, Gambelmerjärv 2

Basuppgifter

- FM-typ: Möjlig boplatsvall samt kokgropar
- Datering: Järnålder?
- Antal: 1 boplatsvall + 3 kokgropar
- Grundkarta: 2321 12 Kronoby
- Koordinater: X=7071 312 Y=3311 642 Z=ca. 25
- Läget: ca. 9km ESE från Kronoby kyrka

Ägaruppgifter

- By: Merjärv
- Hemman: 12:46

Kontrollerat

- Tid: 31.7.2003
- Fynd: inga
- Kartblad:
- Svartvita negativ:

Forskningsberättelse

Boplatsvallen; ca 6x5,5m stor. Jämnrund form. De omkringliggande vallarna av sand, inga synliga öppningar i vallarna. Från vallen ca 10m mot S-SW ligger en tjärdal och ca. 10m mot E-SE ligger ett sandtag. På den NW sidan av sandtaget löper en vandringsled i SW-NE riktning.

Från boplatsvallen ca 25m i 102° riktning (nästan österut) finns den första kokgropen, från denna 9m i 168° riktning finns kokgrop 2. Från denna 12m i 180° riktning (söderut) finns kokgrop 3. Kokgroparna är alla ca 2x1m och ovala till sin form. De var rikligt stensatta i botten och på kanterna.

Omgivningen är en sandig ås bevuxen med gammal tallskog, typisk lingonskog.

Kronoby, Lappmossen W

Basuppgifter

- FM-typ: Rösen
- Datering: Järnålder?
- Antal: 2
- Grundkarta: 2323 03 Nedervetil
- Koordinater: a) X=7069 342 Y=3315 748 Z=ca 27,5m b) X=7069 340 Y=3315 764 Z=ca. 27,5m
- Läget: ca. 12,5km ESE från Kronoby kyrka

Ägaruppgifter

- By: Överbråtö
- Hemman: 8:24

Kontrollerat

- Tid: 12.11.2003
- Fynd: inga
- Kartblad:
- Svartvita negativ:

Forskningsberättelse

Området är en flera hektar stor plantskog. Planterat kanske för några år sedan. Området relativt stenigt.

- A) Röse, ca. 3x2,5m stort, i NE-SW riktning. Röset är förstört av markberedning. Uppbyggt av mindre än huvudstora och större stenar
- B) Röse, ca. 3x3m stort, i NE-SW riktning. Röset är förstört av markberedning. Uppbyggt av knytnävsstora stenar och större.

Kronoby, Kalvhagabacken

Basuppgifter

- FM-typ: Röse
- Datering: Metallålder
- Antal: 1
- Grundkarta: 2323 02 Kolam
- Koordinater: X=7063 076 Y=3312 024 Z=ca. 32,5
- Läget: ca. 300m NE från byn Kulan

Ägaruppgifter

- By: Söderby
- Hemman: 15:0

Kontrollerat

- Tid: 14.8.2003
- Fynd: inga
- Kartblad:
- Svartvita negativ: KHRMark 30:18

Forskningsberättelse

Röset befinner sig på nordligare delen av en liten backe som heter Kalvhagabacken, detta kalhuggda området ligger ca. 400m NE från byn Kulan. På östra och västra sidan av backen odlingar och i norr tät blandskog.

Röset, storlek ca. 6,5x6,5m, rund form, i mitten en stor krater vars diameter är 3m. Uppbyggt av ca 50cm stora stenar. I syd från röset ett till möjligt röse, aningen otydligt. Rösets krater rörd i senare tider.

Kronoby, Kvarnklubben S

Basuppgifter

-FM-typ: Rösen

-Datering: Metallålder?

-Antal: 8

-Grundkarta: 2323 03 Nedervetil

-Koordinater: a) X=7067 574 Y=3314 739 Z=ca. 25 b) X=7067 533 Y=3314 762 Z=ca. 25

d) X=7067 532 Y=3314 757 Z=ca. 25 d) X=7067 553 Y=3314 766 Z=ca. 25

e) X=7067 542 Y=3314 768 Z=ca. 25 f) X=7067 754 Y=3314 763 Z=ca. 25

g) X=7067 584 Y=3314 774 Z=ca. 25

-Läget: ca. 1km S från gårdsgruppen Fröjdö

Ägaruppgifter

-By: Överbråtö

-Hemman: 7:14

Kontrollerat

-Tid: 5.11.2003

-Fynd: inga

-Kartblad: -

-Svartvita negativ:

Forskningsberättelse

Kvarnklubben är en långsmal ås i NE-SW riktning, Fröjdö-vägen korsar backen i dess södra ände. Den sydligare änden av backen är 25möh men den nordligare har en liten förhöjning som sträcker sig ovanför 27,5möh. Det är i den södra delen av backen dessa rösen är belägna.

- a) Röse, storlek ca. 4x3,5m, låg form, otydlig krater i N änden av röset
- b) Röse, storlek ca. 2x2m, låg form, möjlig bautasten i V-delen av röset
- c) Röse, storlek ca. 2x1,5m, lågaktig form, svårtolkat om detta är en grav eller ej
- d) Röse, storlek ca. 2x1,5m, låg form, svår att urskilja. Uppbyggt av huvudstora stenar.
- e) Röse, storlek ca. 3x3m, väldigt låg form, uppbyggt av huvudstora stenar, krater i N-änden.
- f) Röse, storlek ca. 3x3m, väldigt låg, nästintill en flatmarksgrav, uppbyggt av mindre stenar
- g) Röse, storlek ca. 2,5x1,5m, i N-S riktning, uppbyggt uppefter en jordfast sten, stenens storlek ca. 1,5x1m.

Kronoby, Kvarnklubben N

Basuppgifter

-FM-typ: Rösen

-Datering: Metallålder?

-Antal: 13

-Grundkarta: 2323 03 Nedervetil

-Koordinater: a) X=7067 742 Y=3314 847 Z=ca. 27,5 b) X=7067 755 Y=3314 841 Z=ca. 27,5

c) X=7067 754 Y=3314 841 Z=ca. 27,5 d) X=7067 755 Y=3314 826 Z=ca. 27,5

e) X=7067 758 Y=3314 832 Z=ca. 27,5 f) X=7067 756 Y=3314 843 Z=ca. 27,5

g) X=7067 761 Y=3314 856 Z=ca. 27,5 h) X=7067 765 Y=3314 849 Z=ca. 27,5

i) X=7067 776 Y=3314 831 Z=ca. 27,5 j) X=7067 778 Y=3314 814 Z=ca. 27,5

k) X=7067 815 Y=3314 866 Z=ca. 27,5 l) X=7067 815 Y=3314 878 Z=ca. 27,5

m) X=7067 819 Y=3314 878 Z=ca. 27,5

-Läget: ca. 1km S från gårdsgruppen Fröjdö

Ägaruppgifter

-By: Merjärv

-Hemman: 7:9

Kontrollerat

-Tid: 5.11.2003

-Fynd: inga

-Kartblad:

-Svartvita negativ:

Forskningsberättelse

Kvarnklubben är en långsmal ås i NE-SW riktning, Fröjdö-vägen korsar backen i dess södra ände. Den sydligare änden av backen är 25möh men den nordligare har en liten förhöjning som sträcker sig ovanför 27,5möh. Det är på denna nivå dessa rösen är belägna.

- a) Rösegrav, storlek ca. 5x5m låg profil, uppbyggt av huvudstora stenar, känns lös i sin konstruktion.
- b) Rösegrav, storlek ca. 6x6m. Stort lågt röse med en vacker ögonsten mitt i röset. Röset är uppbyggt av huvudstora stenar.
- c) Rösegrav, storlek ca. 4x3m
- d) Rösegrav, storlek ca. 4x4m med en jordfast sten i N änden av graven
- e) Rösegrav, storlek ca. 3x3m, lågt och kompakt röse.
- f) Rösegrav, storlek ca. 3x3m, med en eventuell bautasten i mitten.
- g) Rösegrav, storlek ca. 6x6m, med en stor jordfast sten i mitten av röset. På stenen flak av sten, antal ca. 10st.
- h) Rösegrav, storlek ca. 3x2m, låg och oval form, befinner sig i N-S riktning. Lös konstruktion.
- i) Rösegrav, storlek ca. 4x4m, låg form, jordfast sten i N delen av röset.
- j) Rösegrav, storlek ca. 3x3m, låg form, jordfast sten i N delen av röset.
- k) Röse, storlek ca. 3x3m, låg profil. Röset befinner sig under en traktorväg, stenarna rubbade av traktor?
- l) Röse, storlek ca. 2x2m, låg profil. Jordfasta stenar i NW och NE delen av röset. Delvis sönderkört även detta.
- m) Röse, storlek ca. 3x2m, låg profil. Även detta röse finns under en traktorväg och blivit skadat.

Kronoby, Tössbacken skidcenter

Basuppgifter

- FM-typ: Röse
- Datering: ?
- Antal: 1
- Grundkarta: 2321 12 Kronoby
- Koordinater: X=7074 059 X=3304 454 Z=ca. 10?
- Läget: ca. 1,5km SE från Kronoby kyrka

Ägaruppgifter

- By: Kronoby
- Hemman:

Kontrollerat

- Tid: 22.5.2003
- Fynd: inga
- Kartblad:
- Svartvita negativ: KHRMark Neg 33:19-20

Forskningsberättelse

Röset befinner sig i en tätbevuxen skog med gran som dominerande trädslag, ca. 200m E från Tössbackens skidcenter.

Röset är ca. 5,5x1,7m stort, avlång form, smalnar kraftigt i båda ändarna, nästintill båtformat. I E-W riktning, ingen synlig krater, bevuxen med mossor.

Kronoby, Hietahauta

Basuppgifter

- FM-typ: Rösegrav
- Datering: Bronsålder?
- Antal: 1
- Grundkarta: 2323 06 Viitavesi
- Koordinater: X=7072 586 Y=3331 063 Z=
- Läget: ca. 3km NE från Seljes semesterby

Ägaruppgifter

- By: Storby
- Hemman: 31:1

Kontrollerat

- Tid:13.11.2003
- Fynd: inga
- Kartblad:
- Svartvita negativ: KHRMark Neg 35:35-36

Forskningsberättelse

Hietahauta en morän&grus ås. Markberedd och maskinellt sådd. Röset befinner sig i S änden av åsen.

Rösegraven, storlek ca. 8x8m, ovalaktig form nästan i N-S riktning. Uppbyggt av huvudstora stenar. I N delen av röset en öppning. Kratern i röset markant.

Från röset ca. 80-100m mot S en ryssugn samt 3 eller 4 stycken rektangulära vallar. Dessa var ca. 12-15m per kant och ca. 60-80cm höga. Funktionen lämnar oklar, kräver noggrannare inventering. En del kol hittades i området kring dessa.

Kronoby, Ribacken

Basuppgifter

- FM-typ: Rösen
- Datering: Metallålder?
- Antal: 6
- Grundkarta: 2323 03 Nedervetil
- Koordinater: a) X=7070 798 Y=3313 433 Z=ca. 27.5 b) X=7070 836 Y=3313 422 Z=ca. 27.5
- c) X=7070 880 Y=3313 426 Z=ca. 27.5 d) X=7070 887 Y=3313 438 Z=ca. 27.5
- e) X=7070 926 Y=3313 407 Z=ca. 27.5 f) X=7070 876 Y= 3313 495 Z=ca. 27.5
- Läget: ca. 2,2 km S från byn Rönnbacka

Ägaruppgifter

- By: Söderby
- Hemman: 43:0

Kontrollerat

- Tid: 15.10.2003
- Fynd: inga
- Kartblad:
- Svartvita negativ: KHRMark Neg 35:17-20

Forskningsberättelse

Ribacken i Kronoby är en backe i Merjärv by, ca. 400m NE om Kronoby å och ca 1km S om Åsvägen. Backen är en ganska liten avlång backe i NW-SE riktning. Området som de flesta rösen finns på är markberett och flerårig plantskog.

- a) Röse, storlek ca. 3m i diameter, aningen oval form. Uppbyggd runt S delen av en jordfast sten. Förstörd av markberedning. I E-W riktning.
- b) Röse, storlek ca. 4x3,5m, rundaktig form. Stor krater i mitten av röset, i vilken det växer unga granar. Överlag mossbevuxen.
- c) Röse, storlek ca. 4x4m, rund och låg form, något oval form. Krater i mitten av röset storlek ca. e1,5x1m.
- d) Från föregående ca. 30-40m mot W finns en högre backe och på den finns ett ev. krateröse
- e) Samt ett par gropar. Storlek och form lämnade oklar.
- f) Röse, kanske en grav som Tegengren grävde på 30-talet. Numera förstörd av markberedning.

Kronoby, Bråtöbyn

Basuppgifter

- FM-typ: Flatmarksgrav eller lågt röse?
- Datering: Metallålder?
- Antal:1
- Grundkarta: 2322 10 Ytterbråtö
- Koordinater: X=7078 415 Y=3303 134 Z=ca. 15
- Läget: ca. 2,5 km WNW från Kronoby centralskola

Ägaruppgifter

- By: Ytterbråtö
- Hemman: 9:9

Kontrollerat

- Tid: 12.9.2003
- Fynd: inga
- Kartblad:
- Svartvita negativ:

Forskningsberättelse

Röset eller flatmarksgraven ligger under kraftledningen som går genom Bråtö by i Kronoby. Objektet ligger på S-sluttningen av backen, vilken är en berghäll i dager. Området är rätt så stenigt och bevuxen med buskar och enris. Flatmarksgraven eller den låga rösgraven, storlek ca. 10x11m, nästintill rund form. Uppbyggt av knytnävsstora och aningen större stenar. I röset växer enstaka enrisbuskar. Mot S även större stenar.

Kronoby, Per-Jöns harjun

Basuppgifter

-FM-typ: Boplatsvallar

-Datering: ?

-Antal: 6

-Grundkarta: 2323 02 Kolam

-Koordinater: a) X=7062 087 Y=3319 029 Z=ca. 62.5 b) X=7062 047 Y=3319 057 Z=ca. 62.5

c) X=7061 811 Y=3319 246 Z=ca. 60 d) X=7061 764 Y=3319 309 Z=ca. 60

f) X=7061 748 Y=3319 417 Z=ca. 60

-Läget: ca. 3,4 km SSE från Kivjärv by

Ägaruppgifter

-By: Hopsala

-Hemman: 1:25

Kontrollerat

-Tid: 3.10.2003

-Fynd: inga

-Kartblad:

-Svartvita negativ: KHRMark Neg 35:9-16

Forskningsberättelse

Per-Jöns harjun, åsen ligger ca. 2,5 km SE om byn Kivjärv i Kronoby och ca. 3 km NE om Kronoby å. Åsen är ca. 2 km lång och i NW-SE riktning. Åsen domineras av gammal barrskog och är ganska stenig, stenarna stora block. En gammal stig ringlar längs åsen.

- a) Boplatsvall, storlek ca. 5x4 m, rund form, öppningar i E och W, rörd i senare tider.
- b) Boplatsvall, storlek ca. 7x4 m, oval form, i NW-SE riktning. Rätt så kraftiga vallar, ingen synlig öppning. Vid sondering framkom en kraftigt kulturlager.
- c) Boplatsvall, storlek ca. 4x4 m, oval form, öppningar mot E och W. Norr om denna, i NW slutningen av åsen, en ev. bautasten, höjd 1,10 m bredd 65 cm, axeln på bautastenen syns väldigt tydligt.
- d) Boplatsvall, storlek 6x4 m, oval form, i E-W riktning, inga synliga öppningar i vallen. På SE sidan om boplatsvallen en möjlig kokgrop, storlek ca. 100x50 cm. På S sidan om vallen 3-6 m stora röjda aktivitetsområden.
- e) Boplatsvall, storlek ca. 4,5x3 m, oval form, i N-S riktning. Från föregående ca. 40 m mot E. Olik de föregående, lägre och otydligare.
- f) Boplatsvall, storlek ca. 4,5x4,5 m, nästintill kvadratisk, relativt låg och svaga vallar.

Kronoby, Högryggen

Basuppgifter

- FM-typ: Boplatsvall, ev. jättekyrka + rösegrav
- Datering: ?
- Antal: 3
- Grundkarta: 2323 03 Nedervetil
- Koordinater: a) X=7066 045 Y=3316 845 Z=ca. 45 c) X=7066 078 Y=3316 865 Z=ca. 40
- Läget: ca. 500 m N från Snåre skola

Ägaruppgifter

- By: Söderby
- Hemman: 2:53

Kontrollerat

- Tid: 14.8.2003
- Fynd: inga
- Kartblad:
- Svartvita negativ: KHRMArk Neg 30:17, KHRMArk Neg 35:21

Forskningsberättelse

Högryggen i Snåre by i Kronoby, en ca. 1km lång, långsmal åsrygg i NW-SE riktning. Åsen domineras av gles tallskog. NE sidan av åsen väldigt brant.

- a) Boplatsvall, storlek ca. 19x6m, långsmal form, ca. 70-80cm djup. Vallarna av jord och sten. Inga tydliga öppningar. Nästan i N-S riktning. En stig ringlar längs efter boplatsen.
- b) Jättekyrka?, storlek ca. 38x7m, ligger vägg i vägg med boplatsvallen, öster om boplatsvallen. Liknar till en del en boplatsvall men är betydlig lägre i profil och vallarna är mycket mindre. Om det är fråga om en jättekyrka eller en röjd aktivitetsyta eller nåt helt annat är svårt att säga om.
- c) Rösegrav, storlek ca. 4,5x4,5m, rund form. Delvis förstört av människohand men Ö-delen av röset intakt. Ligger E om jättekyrkan på en liten terrass i den relativt branta backen.

Kronoby, Torgare

Basuppgifter

- FM-typ: Rösen
- Datering: Metallålder?
- Antal: 3
- Grundkarta: 2321 12 Kronoby
- Koordinater: X=7074 940 Y=3304 952 Z=ca. 17.5
- Läget: ca. 1km ESE från Kronoby kyrka

Ägaruppgifter

- By: Kronoby
- Hemman:

Kontrollerat

- Tid: 12.6
- Fynd: inga
- Kartblad:
- Svartvita negativ: KHRMark Neg 33:27

Forskningsberättelse

Vid Torgare prästgård eller närmare sagt bredvid och delvis under kärleksstigen finns 3 stycken rösen, ca. 150m SE från Torgare. Området är gammal blandskog, mestadels barrskog. Ca. 30m norrut ett lundigare område som är gammal åkerjord. Rösena härrör sig troligen inte från detta. Röse 1, storlek ca. 2,5x2,5m, rund form. Väldigt lågt och mossbevuxen, ingen synlig krater i röset. Uppbyggt av mindre än huvudstora stenar. Röse 2, några meter S från föregående. Uppbyggt av större stenar än föregående och är flatmarksgravsliknande eller väldigt låg profil. Röse 3, finns några meter NE om röse 1, delvis under stigen. Svärtolkat röse.

Kronoby, Koberget

Basuppgifter

- FM-typ: Rösen + vilande höna
- Datering: Metallålder?
- Antal: 3+1
- Grundkarta: 2321 12Kronoby
- Koordinater: X=7072 418 Y=3308 476 Z=ca. 22.5
- Läget: ca. 5,5km ESE från Kronoby kyrka

Ägaruppgifter

- By: Påras
- Hemman: 7:25

Kontrollerat

- Tid: 12.6.2003
- Fynd: inga
- Kartblad:
- Svartvita negativ:

Forskningsberättelse

Koberget ca. 250 SW om Krokfors i Kronoby. Området är ca. 30m S om odlingarna och domineras av gles barrskog. Berget är i dager på flera ställen. Rösena finns på N delen av berget.

Röse 1 och 2, dessa är endera ett stort röse eller 2 mindre. Storlek ca 3x4m. Klart synliga kratrar i rösena. Den låga formen och otydliga utseendet gör att de är svåra att greppa. Formen rund eller oval. Mossbevuxna. Ca. 10m SE från dessa ett ev. röse, form och storlek okänt.

Röse 3, storlek 3,5x2m, i N-S riktning, uppbyggt av mindre än huvudstora stenar. I E delen av röset en jordfast sten, storlek 1,5x1m och 1m hög. På S sidan av röset en grop, diam. ca. 4m. Från föregående rösen ca. 30m mot S.

Vilande höna, från röse 3 ca. 7-8m mot W, uppbockad av mindre stenar i ena änden.

Området är även känt som Kuddhagaberget

Kronoby, Vandbacken

Basuppgifter

- FM-typ: långröse
- Datering: ?
- Antal: 1
- Grundkarta: 2323 03 Nedervetil
- Koordinater: X=7066 496 Y=3318 413 Z=40
- Läget: ca. 1,7 km ENE från Snåre skola

Ägaruppgifter

- By: ?
- Hemman: 6:59

Kontrollerat

- Tid: 10.7.2003
- Fynd: inga
- Kartblad: grundkarta
- Svartvita negativ: KHRMark Neg1:34-35

Forskningsberättelse

Långröset finns på Vandbacken i Snåre by, Kronoby. Backen är en rätt så liten stenig backe bevuxen med gammal och tät blandskog. Ca. 20m NW om röset går en skogsbilväg och S om röset åkrar. På W sidan om röset en från sten röjd yta, vars funktion lämnade oklar (början till boplatsvall?).

Långröset, storlek ca. 11x3m, höjd ca. 50cm. Mossbevuxen och i NW-SE riktning. I NW änden av röset en jordfast sten, diam. ca. 1,5m och höjd 1m.

På S sidan om röset går en gammal väg, i E-W riktning, bredd ca. 2m. Vägen går längs med backen och därför har en jämn terrass skapats åt vägen. Vägen är troligen från historisk tid, kanske 200-300 år gammal? Vägen går längs med backen och förenas med den nordligare skogsbilvägen.

Kronoby, Bastön

Basuppgifter

- FM-typ: Rösegrav
- Datering: Bronsålder?
- Antal: 1
- Grundkarta: 2323 03 Nedervetil
- Koordinater: X=7066 594 Y=3317 961 Z=35
- Läget: ca. 1,4 km NE från Snåre skola

Ägaruppgifter

- By:
- Hemman: 18:6

Kontrollerat

- Tid: 10.7.2003
- Fynd: inga
- Kartblad: grundkarta
- Svartvita negativ: KHRMark Neg1:32-33

Forskningsberättelse

På Bastön i Snåre by, Kronoby finns ett stort bronsålders röse. Röset är beläget i S delen av backen på en terrass. S om röset går en skogsbilväg och längre S och W finns åkermark.

Rösegraven, storlek ca. 14x13m, rund form och ca. 2m hög. Stor krater i mitten, storlek ca. 5m.

Uppbyggt av huvudstora och större stenar. I mitten av kratern växer en tall samt några björkar. Ur SW delen av röset har stenar bortförts i modernare tider.

Kronoby, Finnilä

Basuppgifter

- FM-typ: Rösen
- Datering: Metallålder?
- Antal: 5
- Grundkarta: 2321 12 Kronoby
- Koordinater: X=7073 309 Y=3308 096 Z=ca. 17.5
- Läget: ca. 5km ESE från Kronoby kyrka

Ägaruppgifter

- By: Påras
- Hemman: 8:25

Kontrollerat

- Tid: 31.7.2003
- Fynd: inga
- Kartblad: grundkarta
- Svartvita negativ: KHRMArk Neg 30:7

Forskningsberättelse

Öster om gårdgruppen Finnilä i Söderpåras, Kronoby finns ett område med 5 små rösen. En kraftledning går rakt över fornlämningsområdet. Området bevuxet med tät blandskog, mestadels gran. Rösena 1 och 2 under kraftledningen och rösena 3-5 på E sidan om kraftledningen. Rösena 1-4 är lite otydliga till sin karaktär.

Röse 1, storlek ca. 3,5x3m, höjd ca. 50cm. Tjockt med mossa.

Röse 2, diam. ca. 3m, förstörd, från föregående röse några meter mot SE.

Röse 3, storlek ca. 4,5x2m, i NW-SE riktning. Långsmal och rund form, täckt med väldigt tjock mossa. Från röse 1 ca. 17m mot Ö.

Röse 4, storlek ca. 4x2m, i NW-SE riktning. Långsmal och rund form, täckt med väldigt tjock mossa. Från röse 3 ca. 10m mot NE.

Röse 5, storlek ca. 5,5x2,5m, låg och långsmal form. I NW-SE riktning. I båda ändarna av röset en jordfast sten. SE delen av röset delvis uppradat på en sten. Uppbyggt i huvudsak av knytnävsstora stenar.

Kronoby, Krokfors

Basuppgifter

- FM-typ: Vilande höna + ev. boplatsvall
- Datering: ?
- Antal: 1+1
- Grundkarta: 2321 12 Kronoby
- Koordinater: X=7072 691 Y=3308 720 Z=ca. 22.5
- Läget: ca. 5.5km ESE från Kronoby kyrka

Ägaruppgifter

- By: Påras
- Hemman: 7:24

Kontrollerat

- Tid: 31.7.2003
- Fynd: inga
- Kartblad: grundkarta + översiktsritning
- Svartvita negativ: KHRMark Neg 30:6

Forskningsberättelse

Vid Krokfors i Påras by, Kronoby, ca. 150m Ö om gårdsgruppen Krokfors finns en vilande höna samt något som liknar en liten boplatsvall. Objektet finns på ett kalhygge på en backsluttning som vetter mot V. Runtom kalhygget ung och tät blandskog. Objektet finns ca. 100m N om Fallvägen.

Vilande höna, storlek ca. 80x40cm och 45cm hög, rektangulär form. Stöds av 2 mindre stenar i liggande läge. Stenen lutar en aning iom att andra änden är upphöjd ca. 30cm med en sten.

Boplatsvall, storlek ca. 3x3,5m, rund form. Från föregående ca. 3m mot S. Om detta är en boplatsvall är oklart.

Objektförteckning över Nedervetil

Kronoby, Luggasbacken N

Basuppgifter

- FM-typ: Rösen
- Datering: Metallålder?
- Antal: 2
- Grundkarta: 2323 06 Viitavesi
- Koordinater: a) X=7071 897 Y=3327 937 Z=ca.50 b) X=7071 912 Y=3327 965 Z=ca. 50
- Läget: ca. 1km NW från Seljes semesterby

Ägaruppgifter

- By: Norrby
- Hemman: 7:87

Kontrollerat

- Tid: 4.9.2003
- Fynd: inga
- Kartblad:
- Svartvita negativ: KHRMark Neg 30:33-34

Forskningsberättelse

Området är norra delen av Luggasbacken, rösen befinner sig i en ung blandad plantskog.

- Röse, delvis förstört. Ser ut som om någon plockat stenar ur röset och gjort om det till ett "skyttevärn" för älgjakt eller liknande.
- Andra röset befinner sig ett tiotal meter NE-E riktning från det föregående. Röset är upplockat uppefter en jordfast sten, storlek 1,5m hög och 2,5m i diameter. Stenen i norra delen av röset. Beläget i norrsluttning.

Kronoby, Luggasbacken S

Basuppgifter

-FM-typ: Rösen

-Datering: Metallålder?

-Antal: 7

-Grundkarta: 2323 06 Viitavesi

-Koordinater: a) X=7071 710 Y=3328 069 Z=ca. 62,5 b) X=7071 722 Y=3328 065 Z=ca. 62,5

c) X=7071 732 Y=3328 658 Z=ca. 62,5 d) X=7071 736 Y=3328 052 Z=ca. 62,5

e) X=7071 748 Y=3328 051 Z=ca. 62,5 f) X=7071 722 Y=3328 037 Z=ca. 62,5

g) X=7071 718 Y=3327 998 Z=ca. 62,5

-Läget: ca. 0,9km NW från Seljes semesterby

Ägaruppgifter

-By: Nedervetil

-Hemman: 7:94

Kontrollerat

-Tid: 13.11

-Fynd: inga

-Kartblad:

-Svartvita negativ:

Forskningsberättelse

Området befinner sig mitt på Luggasbacken ca. 750m NW från Seljes semesterby. Nära till området finns ett grustag som endast är ett par meter från det första röset. Området är bevuxet med tallskog.

- a) Rösegrav, storlek ca. 4,5x4m, uppbyggt av knytnävsstora stenar och större. Mitt i röset en tydlig krater.
- b) Rösegrav, ca. 3,5m i diameter, nästan cirkelformad, uppbyggt av knytnävsstora stenar och större, ingen synlig krater.
- c) Rösegrav, storlek ca. 4,5x5m, uppbyggt av större än knytnävsstora stenar. Markant krater i röset ca. 2,5x2m stor. Från denna ca. 5m mot SW ett lågt otydligt röse, ca 2x2m i storlek.
- d) Rösegrav, storlek ca 5x5m, uppbyggt av större än knytnävsstora stenar. Markant krater mitten av röset ca. 2m i diameter. Från detta röse ca. 8m mot SW tvenne rösen, oklar struktur.
- e) Rösegrav, ca 3m i diameter, uppbyggt av knytnävsstora stenar och större. Markant bautasten i mitten av röset. Möjligtvis rekonstruerad efteråt.
- f) Rösegrav, storlek ca. 3,5x3,5m, uppbyggt av knytnävsstora stenar och större, krater i mitten. Från detta röse ca. 5m mot NW eventuellt ett lågt röse, storlek ca. 3m i diameter.
- g) Rösegrav, storlek ca 5,5x4,5m, nästan i N-S riktning. På västra sidan av röset en kantformation av större stenar. 2 jordfasta stenar i rösets norra ände.

Kronoby, Honkobackharju

Basuppgifter

-FM-typ: Rösen

-Datering: Metallålder?

-Antal: 6 st

-Grundkarta: 2323 06 Viitavesi

-Koordinater: a) X=7072 972 Y=3327 436 Z=ca. 57,5 b) X=7072 971 Y=3327 442 Z=ca. 57,5

c) X=7072 989 Y=3327 398 Z=ca. 57,5 d) X=7072 985 Y=3327 384 Z=ca. 57,5

e) X=7072 959 Y=3327 377 Z=ca. 57,5 f) X=7072 933 Y=3327 375 Z=ca. 57,5

g) X=7072 916 Y=3327 380 Z=ca. 55 h) X=7072 917 Y=3327 386 Z=ca. 55

i) X=7072 909 Y=3327 386 Z=ca. 55 j) X=7072 888 Y=3327 376 Z=ca. 55

-Läget: ca. 2,2km NNW från Seljes semesterby

Ägaruppgifter

-By: Nedervetil

-Hemman: 7:83

Kontrollerat

-Tid: 13.11.2003

-Fynd: inga

-Kartblad:

-Svartvita negativ: KHRMark Neg 35:34

Forskningsberättelse

Honkobackharju är en stenig åsrygg ca. 2km S om Saarukka gårdsgrupp. Backen är bevuxen i huvudsak av barrträd.

- a) Rösegrav, storlek ca 5x5m, uppbyggd av huvudstora stenar och med en tydlig krater i mitten av röset.
- b) Röse, aningen otydligt, svårt att avgöra om det finns en krater eller ej. Storlek ca. 5x5m, uppbyggt av knytnävsstora stenar och större. Röset kanske skadat vid något tillfälle?
- c) Rösegrav, storlek ca. 5x5m, jordfast sten i E och S, jämnrund form utan krater
- d) Rösegrav, storlek ca. 3m i diameter, rund form och utan krater
- e) Rösegrav, storlek ca. 5m i diameter, uppbyggd av knytnävsstora stenar och lite större, ej orörd. Från denna ca. 10 mot SV ett röse ca. 2,5m i diameter
- f) Långgrav/röse, ca 9x1,5m, i N-S riktning, i norra änden något som ser ut som en tvärgående vall.
- g) Rösegrav, rund form ca. 4x3,5m i storlek, i NW-SE riktning.
- h) Röse, lågt, storlek ca. 3x2,5m, i N-S riktning, i N och E en jordfast sten i röset. Liten krater i mitten av röset, uppbyggt av knytnävsstora och lite större stenar.
- i) Rösegrav, storlek ca. 3x3,5m i N-S riktning, krater i mitten av röset. Från denna ca. 10m i SW riktning 2 st låga små rösen?. Den första mot en jordfast sten, storlek ca. 3x2m och den andra ca. 3m i diameter.
- j) Rösegrav, stort lågt röse, storlek 7x6,5m, en liten krater i mitten av röset, uppbyggd av huvudstora stenar.

Kronoby, Titurbacken N

Basuppgifter

-FM-typ: Rösen + långgrav/röse

-Datering: Metallålder

-Antal: 7

-Grundkarta: 2323 06 Viitavesi

-Koordinater: a) X=7071 470 Y=3327 275 Z=ca. 50 b) X=7071 499 Y=3327 281 Z=ca. 50

c) X=7071 502 Y=3327 231 Z=ca. 50 d) X=7071 496 Y=3327 235 Z=ca. 50

e) X=7071 496 Y=3327 257 Z=ca. 50 f) X=7071 509 Y=3327 348 Z=ca. 50

g) X=7071 505 Y=3327 341 Z=ca. 50

-Läget: ca. 1km NW från Seljes semesterby

Ägaruppgifter

-By: Nedervetil

-Hemman: 7:86

Kontrollerat

-Tid: 5.9.2003

-Fynd: inga

-Kartblad:

-Svartvita negativ: KHRMark Neg 30:35-36, KHRMark Neg 35: 30-32

Forskningsberättelse

Fornlämningsområdet ligger i en tät blandskog i norrsluttningen av backen. Backen är väldigt stenig till sin karaktär. På sydvästra sidan om rösen a och c ringlar en skogstraktorväg uppför backen.

- a) Långgrav/röse storlek ca. 3,5x21m, nästan i Öst-Västlig riktning. Västra änden av röset aningen skadat. Bevuxen med mossa men enkel att urskilja i terrängen.
- b) Rösegrav, diameter ca. 5m, rund form. Uppbyggt av huvudstora stenar. Från föregående långgraven några tiotal meter norrut.
- c) Rösegrav, ca. 4,5-5m i diameter, rundaktig form. Förstörd av markberedning. Svår att avväga form och storlek.
- d) Rösegrav, ca. 4,5-5m i diameter, rundaktig form. Förstörd av markberedning. Svårt att avväga form och storlek.
- e) Röse, storlek ca. 3x3,5m ganska lågt, uppbyggt av smärre stenar än föregående.
- f) Rösegrav, storlek ca. 4,5x5m, ganska låg, uppbyggt mestadels av huvudstora stenar, jordfasta stenar i E, W och S delen av röset. Röset förstört av markberedning.
- g) Rösegrav, storlek ca. 6x4m, uppbyggt av knytnävsstora till huvudstora stenar. Jordfast sten i S och NW av röset. Delvis förstört av markberedning.

Kronoby, Storbacken

Basuppgifter

- FM-typ: Röse
- Datering: Metallålder
- Antal: 1
- Grundkarta: 2323 03 Nedervetil
- Koordinater: X=7070 934 Y=3319 389 Z=ca. 35m
- Läget: ca. 1,5km SE från Nedervetil kyrka

Ägaruppgifter

- By: Nedervetil
- Hemman: 22:3

Kontrollerat

- Tid: 4.11.2003
- Fynd: inga
- Kartblad:
- Svartvita negativ:

Forskningsberättelse

Röset befinner sig på S änden av Storbacken i Nedervetil. Röset är ca 200m NO om Riksväg 13. Skogen är en tätbevuxen blandskog, i huvudsak barrträd.

Röse, ca. 4x4m, stor krater i mitten av röset, ca. 1,5x1,5m. Uppbyggt av nästan huvudstora stenar och större. Röset rubbat i modern tid av människohand (har använts som orienteringskontroll). Från denna ca 100m NE finns en slags vallkonstruktion, liknar nästan en jättekyrka, dock utan synliga öppningar. Storlek ca. 50-60x30-40m. Vallarna delvis av stenar, mestadels jord. Skidspåret går tvärs igenom vallkonstruktionen.

Kronoby, Smultersveden

Basuppgifter

- FM-typ: Boplatsvall
- Datering:
- Antal: 1
- Grundkarta: 2323 06 Viitavesi
- Koordinater: X=7065 933 Y=3330 517 Z=ca. 50
- Läget: ca. 1,2km E från Haavisto by

Ägaruppgifter

- By: Nedervetil-Norrby
- Hemman: 3:94

Kontrollerat

- Tid: 16.5.2003
- Fynd: inga
- Kartblad:
- Svartvita negativ:

Forskningsberättelse

Boplatsvallen ligger ca. 40m NE från en skogsbilväg in i en talldominerad blandskog, ca. 30m NV om vallen ängsmark.

Boplatsvallens storlek ca. 8,5x7,5m, oval form, finns i NW-SE riktning, möjligtvis en öppning i vallen mot NW. Med sondering hittades i vallen och i botten ett svagt färgat kulturskikt.

Kronoby, Kåtabacken

Basuppgifter

-FM-typ: Jättekyrka

-Datering:

-Antal: 1

-Grundkarta: 2323 06 Viitavesi

-Koordinater: a) X=7069 079 Y=3322 733 Z=ca. 50 b) X=7069 106 Y=3322691 Z=ca. 50

c) X=7069 124 Y=3322665 Z=ca. 50 d) X=7069 104 Y=3322 651 Z=ca. 50

e) X=7069 074 Y=3322 684 Z=ca. 50

-Läget: ca. 2,5km SW från Paasila by i Nedervetil

Ägaruppgifter

-By: Nedervetil

-Hemman: 75:0

Kontrollerat

-Tid: 6.6.2003

-Fynd: inga

-Kartblad:

-Svartvita negativ:

Forskningsberättelse

Jättekyrka på Kåtabacken i Nedervetil ligger ca. 1,5km S om kraftverket och 2 km W om Perho å.

Jättekyrkan ligger på högsta punkten av denna steniga backe. Bevuxen med en tät blandskog.

Jättekyrkan är ca. 70m lång och ca. 30-40m bred, den ligger i SE-NW riktning. Vallens bredd varierar mellan 3-4m. Inuti jättekyrkan finns även stenvallar och rösen, samt ytor röjda från sten.

Ytan inuti jättekyrkan är i det stora hela relativt plan.

Koordinaterna markerar de olika vinklarna och hörnen på jättekyrkan. I SE bildar väggarna av jättekyrkan en spets, NW hörnen mer kvadratiska.

(OBS. koordinaterna inte 100% tillförlitliga p.g.a. den täta skogen)

Kronoby, Granöbacken

Basuppgifter

- FM-typ: Röse
- Datering: Metallålder
- Antal: 1
- Grundkarta: 2323 03 Nedervetil
- Koordinater: X=7069 966 Y=3318 931 Z=ca. 35
- Läget: ca. 2,4km S från Nedervetil kyrka

Ägaruppgifter

- By: Nedervetil
- Hemman: 11:16

Kontrollerat

- Tid: 6.6.2003
- Fynd: inga
- Kartblad:
- Svartvita negativ: KHRMark Neg 33:24

Forskningsberättelse

Granöbacken är en backe ca. 500m SW om Riksväg 13. Backen är i sin helhet väldigt stenig. Området röset finns i är en tät ung plantskog. Jordmånen typisk för lingonris. Röset är i en svag slutning mot S-W.

Rösegravens storlek ca. 7x7m, mossbevuxen, rund form med tydlig krater i mitten, kraterns storlek ca. 2,5m i diameter. Uppbyggt av huvudstora och större stenar. Väggarna på röset aningen vallformade.

Kronoby, Säksholmen

Basuppgifter

- FM-typ: Boplatsvall
- Datering: Stenålder?
- Antal: 1
- Grundkarta: 2323 06 Viitavesi
- Koordinater: X=7070 668 Y=3323 025 Z=ca 52,5
- Läget: ca. 1,5km W från byn Paasila i Nedervetil

Ägaruppgifter

- By: Nedervetil-Norrby
- Hemman: 3:37

Kontrollerat

- Tid: 6.6.2003
- Fynd: inga
- Kartblad:
- Svartvita negativ:

Forskningsberättelse

Säksholmen som boplatsvallen finns på är i NW delen av dammen i Nedervetil. Backen är rätt så stenig vilket gör boplatser till ganska speciell (väldigt olik andra stenåldersboplatser). Liknande exempel på boplatser finns närmast i Kelviå, på liknande höjder som denna (Mustanlampi och Veneharju).

Boplatsvallens storlek är ca. 10x6m, oval form, ca 1,5m djup, vallarna är väldigt bastanta. Boplatserna är NW-SE riktning med en möjlig öppning i NW. Utanför boplatserna i NW noterades även en röjd yta som hos de i Kelviå, men inte lika tydlig.

Kronoby, Strandhagabacken

Basuppgifter

- FM-typ: Rösen
- Datering: Metallålder?
- Antal: 2
- Grundkarta: 2324 01 Lahnakoski
- Koordinater: a &b) X=7078 085 Y=3318 323 Z=35 c) X=7078 097 Y=3318 303 Z=35
d) X=7078 005 Y=3318 443 Z=25-27.5
- Läget: ca. 6 km N från Nedervetil kyrka

Ägaruppgifter

- By: Nedervetil
- Hemman: 1:26

Kontrollerat

- Tid: 17.10.2003
- Fynd: inga
- Kartblad:
- Svartvita negativ: KHRMark Neg 3:23-29

Forskningsberättelse

Området är ett väldigt stenig planterad yta högst upp på Strandhagabacken. Plantskogsområdet är markberett men rösen är orörda. S om området växer en tät granskog. Koordinaterna för a&b togs mitt emellan rösen.

- a) Röse, storlek 7x5m, oval form, E-W riktning. Stor krater i mitten av röset, ca. 60 cm djup. Uppbyggt av 20-50cm stora stenar.
- b) Röse, storlek 4,5x4,5m, rund form. Tydlig krater i mitten, storlek ca. 2,5x2m och 60cm djup. Några meter söderom föregående röse. Mittemellan dessa rösen en försänkning i marken, diameter ca. 1m. Svårt att avgöra om det är fråga om ett röse eller inte.
- c) Från rösen ca 20m W en stensatt vall, storlek 17x10m, i N-S riktning. I S av konstruktionen en grop, kanske recent. N delen av vällen otydlig.
- d) Från rösen ca. 200m mot SE, nånting som ser ut som en boplatsvall. Storlek ca. 3m och ingången ca. 2,5m lång och 70cm bred, vilken vetter mot SW. Lokaliserad i tät granskog. Datering på boplatsvallen obestämmd.

Kronoby, Honkobackharju 2

Basuppgifter

- FM-typ: Jättekyrka
- Datering: ?
- Antal: 1
- Grundkarta: 2323 06 Viitavesi
- Koordinater: X=7072 758 Y=3327 434 Z=ca. 55
- Läget: ca. 2km NNW från Seljes semesterby

Ägaruppgifter

- By: Nedervetil-Norrby
- Hemman: 7:83

Kontrollerat

- Tid: 26.6.2003
- Fynd: inga
- Kartblad:
- Svartvita negativ:

Forskningsberättelse

Vid Honkobackharjuns södra ände ca. 50m V från skogsbilvägen mellan Seljes och Saarukka ligger en liten jättekyrka, inre måtten 21x10m i NW-SE riktning. Vallen är i genomsnitt 3m bred. SE delen av jättekyrkan öppen och i NW delen flertalet stora stenar. Ett troligt röse finns även i vallens SE del. Vallen är mossbevuxen. Området domineras tall. Jättekyrkan är belägen i östsluttningen av backen. Ca. 100m N Honkobackharjuns röseområde.

Kronoby, Storbacken

Basuppgifter

- FM-typ: Röse
- Datering: ?
- Antal: 1
- Grundkarta: 2324 04 Rita
- Koordinater: X=7075 333 Y=3326 040 Z=ca. 47.5
- Läget: ca. 1,6 km V från masten på Paradisbacken i Saarukka

Ägaruppgifter

- By: Nedervetil-Norrby
- Hemman: 10-18

Kontrollerat

- Tid: 25.6.2003
- Fynd: inga
- Kartblad:
- Svartvita negativ: KHRMArk Neg 33:29

Forskningsberättelse

Storbacken i Jolkka by i Nedervetil är en backe ca. 400m E om vägen till Rita by. En vacker tallskog dominerar åsen, som är till stor del av rullsten, stenarna större än knytnävar. Röset, storlek ca. 6,5x6,5m, rund form med krater mitt i röset. Kraterns väggar branta och botten i kratern plan. Kratern har en något oval form, storlek ca. 2,5x2m, 80cm djup.

Kronoby Storbacken 2

Basuppgifter

- FM-typ: Rösen
- Datering: ?
- Antal: 2
- Grundkarta: 2324 04 Rita
- Koordinater: X=7075 386 Y=3325 937 Z=ca. 47.5
- Läget: ca. 1,6 km V från masten på Paradisbacken i Saarukka

Ägaruppgifter

- By: Nedervetil-Norrby
- Hemman: 10:18

Kontrollerat

- Tid: 25.6.2003
- Fynd: inga
- Kartblad:
- Svartvita negativ:

Forskningsberättelse

Storbacken i Jolkka by i Nedervetil är en backe ca. 400m E om vägen till Rita by. En vacker tallskog dominerar åsen, som är till stor del av rullsten, stenarna större än knytnävar.

- Röse, storlek ca. 4x4m, rund form med krater i mitten, uppbyggt av huvudstora och mindre stenar. Kraftigt mossbevuxen och ser orörd ut
- Röse, storlek svår att bestämma, överlag svårtydd. Det möjliga röset ca. 15m SE från föregående. E från denna en försänkning i marken vilken även denna kan ha varit eller är ett röse. Form och storlek svåra att uppskatta. Fortsatt undersökning av området krävs.

Kronoby, Storbacken 3

Basuppgifter

- FM-typ: Rösen
- Datering: ?
- Antal: 4
- Grundkarta: 2324 04 Rita
- Koordinater: a) X=7095 352 Y=3325 891 Z=ca. 47.5 b) X=7075 342 Y=3325 901 Z=ca. 47.5
c) X=7075 335 Y=3325 900 Z=ca. 47.5 d) X=7075 334 Y=3325 888 Z=ca. 47.5
- Läget: ca. 1,6 km V från masten på Paradisbacken i Saarukka

Ägaruppgifter

- By: Nedervetil-Norrby
- Hemman: 10:18

Kontrollerat

- Tid: 25.6.2003
- Fynd: inga
- Kartblad:
- Svartvita negativ:

Forskningsberättelse

Storbacken i Jolkka by i Nedervetil är en backe ca. 400m E om vägen till Rita by. En vacker tallskog dominerar åsen, som är till stor del av rullsten, stenarna större än knytnävar. Rösena är i en sluttning som vetter mot SW.

- a) Röse, storlek ca. 5x5m, rund form, i E en större sten, storlek ca. 0,7x0,7x0,3m. Uppbyggt av knytnävsstora stenar. Röset är förstört.
- b) Röse, storlek ca. 7,5x6,5m, rund form med krater i mitten, kraterns storlek ca. 2,5x2,5m. Uppbyggt av huvudstora och därifrån mindre stenar.
- c) Röse, storlek ca. 5x5m, rund form, krater i mitten. Likadan överlag som föregående men mindre. Stenarna i röset plockade.
- d) Röse, storlek ca. 4x4m, rund form, krater i mitten, troligen orört röse, iom att kratern betydligt mindre än på de föregående.

PUUTTUO

STORSAARUKKA
BÄCKEN

73

Kronoby, Koivus Dalabacken

Basuppgifter

- FM-typ: Röse
- Datering: Metallålder?
- Antal: 1
- Grundkarta: 2323 06 Viitavesi
- Koordinater: X=7073 351 Y=3327 810 Z=ca. 57,5
- Läget: ca. 2,1 km N från Seljes semesterby

Ägaruppgifter

- By: Nedervetil
- Hemman: 7:83

Kontrollerat

- Tid: 16.10.2003
- Fynd: inga
- Kartblad:
- Svartvita negativ:

Forskningsberättelse

Koivus Dalabacken i Nedervetil, ca. 2,3km N om Seljes Semesterby och 250m E om vägen mellan Saarukka och Seljes. Backen är väldigt stenig och bevuxen i huvudsak av ung tät barrskog. Röset ligger på den högsta punkten av backen.

Rösegrav, storlek ca. 4x4m, höjd ca 50cm, rund form, uppbyggt av 20-30cm stora stenar. På kanterna lite större stenar.

Kronoby, Kettuskärbacken

Basuppgifter

- FM-typ: Rösen
- Datering: Metallålder?
- Antal: 2
- Grundkarta: 2323 03 Nedervetil
- Koordinater: X=7074 575 Y=3321 138 Y=32.5
- Läget: ca. 3,2 km NW från Nedervetil kyrka

Ägaruppgifter

- By: Nedervetil
- Hemman: 12:31

Kontrollerat

- Tid: 16:10
- Fynd: inga
- Kartblad:
- Svartvita negativ:

Forskningsberättelse

Kettuskärbacken i Nedervetil, strax norr om Konamaberget. Området ligger ca. 2,5km Ö från Pelo by och 1km SE från Skrikovägen. Rösena ligger mitt på backen och även högsta punkt. Området är bevuxet med gles barrskog. På båda sidorna om backen blöt mossa.

- a) Rösegrav, storlek ca. 6,5x5m, oval och låg form, uppbyggt av 30-50cm stora stenar. Ligger i NW-SE riktning. Gropar i mitten och i N änden av röset, tecken på plundring? I N delen av röset tecken som tyder på någonslags konstruktion i röset.
- b) Rösegrav, storlek ca. 4,5x3m, oval form, i NW-SE riktning. Från föregående ca. 4m S. Orörd. Likadan form som föregående men betydligt mindre.

Kronoby, KonamaBasuppgifter

- FM-typ: Röse
- Datering: Metallålder?
- Antal: 1
- Grundkarta: 2323 03 Nedervetil
- Koordinater: X=7074 264 Y=3321 048 Z=ca. 35
- Läget: ca. 3km NE från Nedervetil kyrka

Ägaruppgifter

- By: Nedervetil
- Hemman: 12:106

Kontrollerat

- Tid: 16.10.2003
- Fynd: inga
- Kartblad:
- Svartvita negativ:

Forskningsberättelse

Konama i Nedervetil, Konamabergets V del, delvis berghäll i dager. På W sidan om röset en skogsbilväg.

Rösegrav, storlek ca. 12x11m, låg och rund form. Uppbyggt av 30-100cm stora stenar. Delvis förstört av markberedning. I mitten av röset något som ser ut en söndrad gravkonstruktion av hällar. Denna del av graven plockad i senare tid.

Kronoby, Bråtaholmen

Basuppgifter

- FM-typ: Röse
- Datering: Metallålder?
- Antal: 1
- Grundkarta: 2323 03 Nedervetil
- Koordinater: X=7074 837 Y=3320 296 Z=ca. 32.5
- Läget: ca. 3km NE från Nedervetil kyrka

Ägaruppgifter

- By: Nedervetil
- Hemman: 12:114

Kontrollerat

- Tid: 16.10.2003
- Fynd: inga
- Kartblad:
- Svartvita negativ:

Forskningsberättelse

Bråtaholmen är en liten låg backe W om Konama i Nedervetil. Röset befinner sig på N änden av den smala åsen. På båda sidorna sankmark, utdikad mosse.

Röset, storlek ca. 8x8m, rund form. Uppbyggt av ca. 30-50cm stora stenar. Röset är delvis förstört. Mossbevuxen.

Kronoby, Lahnasenkangas

Basuppgifter

- FM-typ: Rösen
- Datering: Metallålder?
- Antal: 2
- Grundkarta: 2323 09 Ullavanjoki
- Koordinater: a) X=7066 617 Y=3331 817 Z=ca. 70 b) X=7066 627 Y=3331 800 Z=ca. 70
- Läget: ca. 0,5 km NW från sjön Laknas

Ägaruppgifter

- By: Nedervetil-Överby
- Hemman: 6:20

Kontrollerat

- Tid: 2.10.2003
- Fynd: inga
- Kartblad:
- Svartvita negativ: KHRMArk Neg 35:7-8

Forskningsberättelse

Lahnasenkangas är en backe som ligger ca. 300m NW om Lahnas-sjön och ca. 1,5km SE om byn Emmes i Nedervetil. Backen är stenig och rätt så brant för Österbotten. Området med rösen är bevuxen med tät blandskog.

- Röse, storlek ca. 5x5m, rund med tydlig krater i mitten. Kratern ca. 2,5m i diameter och den är ända ner till marken. Uppbyggd av 30cm stora stenar.
- Röse, storlek ca. 7x5m, i E-W riktning. Tydlig krater i mitten av röset, ca. 2,5m i diameter och sträcker sig ända ner till marken. Ca. 20m NW om röse a).

Kronoby, Brunnlandet

Basuppgifter

- FM-typ: Boplatsvall
- Datering: ?
- Antal: 2
- Grundkarta: 2323 06 Viitavesi
- Koordinater: X=7071 592 Y=3325 601 Z=57.5
- Läget: ca. 1 km NE från byn Paasila i Nedervetil

Ägaruppgifter

- By: Nedervetil
- Hemman: 6:59

Kontrollerat

- Tid: 2.10.2003
- Fynd: inga
- Kartblad:
- Svartvita negativ:

Forskningsberättelse

Brunnlandet i Nedervetil. På kartan utmärkt som tjärdal. Faktum är att objektet ser ut som boplatsvallarna som John Finnäs har hittat i Esse. Backen är rätt så stenig. Boplatsvallarna finns i E sluttningen. I E och S mosse och backen är dominerad av gles tallskog.

Boplatsvallens storlek ca. 3x3m. Omringad av kraftiga stenvallar och med dörröppning mot E. Vid sondering av botten hittades ingen tjära överhuvudtaget och objektet ser inte generellt ut som en tjärdal.

Ca. 20m från föregående mot V högre upp i sluttningen finns en mera otydlig boplatsvall. Storlek ca. 3x3,5m, rund form. Ingen synlig stenvall runtomkring.

Kronoby, Brantbacken 2

Basuppgifter

- FM-typ: Långrösen
- Datering: Bronsålder?
- Antal: 2
- Grundkarta: 2323 06 Viitavesi
- Koordinater: a) X=7072 097 Y=3322 566 Y=ca. 52.5 b) X=7072 096 Y=3322 461 Z=ca. 52.5
c) X=7072 123 Y=3322 497 Z=ca. 52.5
- Läget: ca. 900m ESE från Jolkka vägskälet

Ägaruppgifter

- By: Nedervetil
- Hemman: 5:19

Kontrollerat

- Tid: 2.10.2003
- Fynd: inga
- Kartblad:
- Svartvita negativ: KHRMark Neg 35:4-6

Forskningsberättelse

Brantbacken i Nedervetil, S delen av denna backe, 2 st långrösen och en ev. boplatsvall. Objekten finns S om vägen mellan Nedervetil och Emmes. Terrängen är rätt så stenig och skogen är en tät blandskog.

- a) Långgrav, storlek ca. 25x3m i NW-SE riktning, uppbyggt av huvudstora och större stenar. Graven är överkörd i mitten och det finns ett grustag N-NE om röset, röset är troligen inte ett resultat av grustäkten.
- b) Långgrav, storlek ca. 15x2m, liknande konstruktion som föregående. Intakt.
- c) Från föregående ett tiotal meter mot N, en ev. boplatsvall, delvis förstörd av grustäkt.

Kronoby, Kitisolakt

Basuppgifter

-FM-typ: Boplatsvallar

-Datering: ?

-Antal: 3

-Grundkarta: 2323 06 Viitavesi

-Koordinater: a) X=7069 421 Y=3324 016 Z=ca. 60 b) X=7069 470 Y=3323 990 Z=ca. 60

-Läget: ca. 1,5 km S från Paasila by

Ägaruppgifter

-By: Nedervetil-Överby

-Hemman: 3:28

Kontrollerat

-Tid: 8.9.2003

-Fynd: inga

-Kartblad:

-Svartvita negativ: KHRMark Neg 35:1-2

Forskningsberättelse

Kitisolaktbacken i Nedervetil är en naturskön åsrygg bestående i huvudsak av klappersten. Åsen går i NW-SE riktning med Perho eller Vetil å i N och E om åsen. Åsen bevuxen med tallskog och på N o W sidorna om åsen plantskog.

- a) Boplatsvall, storlek ca. 4,5x4m, oval form, öppning i N och S av vallen och ca. 1m djup. Söder om boplatsvallen ca. 5-6 st gropar i klapper på en sträcka av ca. 100m.
- b) Boplatsvall, storlek ca. 5x4m, ca. 50m NW om föregående. Oval form och ca. 1m djup. Båda vallarna i ett klapperstensfält. Från denna ca 10-20m NW tvenne röjda ytor, funktionen för dessa lämnade oklar.

Kronoby, Kitisolakt S

Basuppgifter

- FM-typ: Boplatsvall + gropar i klapper
- Datering: ?
- Antal: 1 + ?
- Grundkarta: 2323 06 Viitavesi
- Koordinater: X=7069 075 Y=3324 113 Z=ca. 60
- Läget: ca. 2 km S från Paasila by

Ägaruppgifter

- By: Nedervetil-Överby
- Hemman: 3:28

Kontrollerat

- Tid: 8.9.2003
- Fynd: inga
- Kartblad:
- Svartvita negativ:

Forskningsberättelse

Kitisolaktbacken i Nedervetil är en naturskön åsrygg bestående i huvudsak av klappersten. Åsen går i NW-SE riktning med Perho eller Vetil å i N och E om åsen. Åsen bevuxen med tallskog och på båda sidorna om åsen plantskog.

Boplatsvall, trolig funktion. Inre måtten 5x4m. Med dörröppning i S och oval form, ca. 1m djup. I N ände av vallen en grop ca. 1,5m i diameter, troligen recent. N om vallen en handfull gropar i klapper av varierande storlek, ca. 0,5-1,5m. Funktion oklar.

Kronoby, Kettusbacka

Basuppgifter

- FM-typ: Rösegrav
- Datering: Bronsålder?
- Antal: 1
- Grundkarta: 2323 03 Nedervetil
- Koordinater: X=7074 836 Y=3320 936 Z=ca. 35
- Läget: ca. 3,3 km NE från Nedervetil kyrka

Ägaruppgifter

- By: Nedervetil
- Hemman: 7:36

Kontrollerat

- Tid: 10.6.2003
- Fynd: inga
- Kartblad:
- Svartvita negativ: KHRMArk Neg 33:28

Forskningsberättelse

Kettusbacka i Nedervetil är en backe som har i etapper blivit använt som grustag. Denna del, S om skogsbilvägen är dominerad av blandskog. I SE delen av backen finns ett röse.

Rösets storlek ca. 9,5x8m. Röset är uppbyggt av huvudstora och lite större stenar. Röset ser ut att hänga i luften iom att grus har bortförts runtom röset.

Kronoby, Nyåkersbacken

Basuppgifter

- FM-typ: Rösen
- Datering: Metallålder?
- Antal: 2
- Grundkarta: 2323 03 Nedervetil
- Koordinater: X=7068 885 Y=3319 151 Z=ca. 50
- Läget: ca. 800m W från Loulus by

Ägaruppgifter

- By: Loulus
- Hemman: 6:20

Kontrollerat

- Tid: 11.6.2003
- Fynd: inga
- Kartblad:
- Svartvita negativ:

Forskningsberättelse

Nyåkersbacken i Loulus by är en backe som till hälften är bortgrävd. Backen har fungerat som grustag. Överst på backkrönet finns 2 st rösen ca. 150m NW om Loulus-vägen.

- Rösegrav, storlek ca. 6x5m, rund form och mossbevuxen, tydlig krater ca. 1m i diam.
- Röse, otydlig och omöjlig att mäta. Svårt förstörd av ev. överkörning av maskin. Ca. 10m NW från föregående.

Kronoby, Karhusaari

Basuppgifter

- FM-typ: Gropar i stenåker
- Datering: ?
- Antal: 2
- Grundkarta: 2323 06 Viitavesi
- Koordinater: X=7064 983 Y=3325 767
- Läget: ca. 10km SE från Nedervetil kyrka

Ägaruppgifter

- By: Nedervetil
- Hemman: 7:47

Kontrollerat

- Tid: 26.6
- Fynd: inga
- Kartblad:
- Svartvita negativ:

Forskningsberättelse

Karhusaari i Gåsjärv i Nedervetil är en relativt brant backe. Högst uppe på backen finns ett stenfält eller djävulsåker. I denna 2 stycken gropar bredvid varandra. Dessa gropar är inte naturliga utan av människohand tillverkade. Dateringen på groparna är svår att spekulera i men de är troligtvis inte resenta. Backen bevuxen med tät blandskog, men i huvudsak gran.

Grop 1, storlek ca. 4x2m, oval form

Grop 2, storlek ca. 5x2,5m, oval form.

Kronoby, Näverholmen

Basuppgifter

- FM-typ: Röse
- Datering: ?
- Antal: 1
- Grundkarta: 2324 01 Lahnakoski
- Koordinater: X=7076 560 Y=3316 683 Z=ca. 20
- Läget: ca. 600m NW om gårdsgruppen Ahlskog

Ägaruppgifter

- By: Nedervetil
- Hemman: 3:59

Kontrollerat

- Tid: 26.6.2003
- Fynd: inga
- Kartblad:
- Svartvita negativ: KHRMark Neg1:5-6

Forskningsberättelse

Röset befinner sig på nordligaste delen av en backe som heter Näverholmen i Nedervetil. Röset finns ca. 500m NW om gårdsgruppen Ahlskog. N och E om röset finns åkermark. Backen är markberedd men röset är intakt.

Röset, storlek, ca. 9.5x8m, höjd ca. 80cm. Rund form och mossbevuxen. En liten aning till krater i mitten av röset, diam. ca. 1m. Uppbyggt av huvudstora och större stenar, större stenar i ytterkanten av röset.

Kronoby, Brunniharju W

Basuppgifter

- FM-typ: Rösegrav
- Datering: ?
- Antal: 1
- Grundkarta: 2323 03 Nedervetil
- Koordinater: X=7066 075 Y=3320 419 Z=ca. 45
- Läget: ca. 6,5km SSE från Nedervetil kyrka

Ägaruppgifter

- By: Nedervetil
- Hemman: 6:37

Kontrollerat

- Tid: 26.6.2003
- Fynd: inga
- Kartblad:
- Svartvita negativ: KHRMark Neg1:30

Forskningsberättelse

Rösgraven finns på S änden av en liten backe 400m NW om Gylleträsket och 700m NE om gårdsgruppen Göstas. Röset finns ca. 40-50m SW om en kraftledning. Backen är relativt stenig och området är bevuxet av blandskog.

Röset, storlek ca. 5x4,5m, rund form och mossbevuxen. Oval krater i mitten av röset, storlek ca. 2,5x1,5m. Uppbyggt av huvudstora och större stenar.

Kronoby, Brunniharju SW

Basuppgifter

- FM-typ: Rösegravar
- Datering: ?
- Antal: 5
- Grundkarta: 2323 03 Nedervetil
- Koordinater: Röse 2) X=7065 655 Y=3320 715 Z=ca. 50
Röse 4) X=7065 678 Y=3320 717 Z=ca. 50
- Läget: ca. 7 km SSE från Nedervetil kyrka

Ägaruppgifter

- By: Nedervetil
- Hemman: 6:13

Kontrollerat

- Tid: 26.6.2003
- Fynd: inga
- Kartblad: grundkarta
- Svartvita negativ: KHRMark Neg1:31

Forskningsberättelse

Rösen finns på kammen av en liten flack åsrygg. Området är bevuxen med gammal barrskog. Marken är grusmören. Rösen finns ca. 100m W om Gyllesträsket och ca. 700m NÖ om gårdsgruppen Göstas. En kraftledning går ca. 80m SV om rösen.

- Röse 1, storlek ca. 5x4m, rund form och mossbevuxen. Tydlig oval krater i mitten av röset, storlek ca. 2x1,5m. Inte orörd
- Röse 2, storlek ca. 5x4,5m, rund form. Delvis förstört och mossbevuxen. Från röse 1 ca. 7m mot NW.
- Röse 3, Söndergrävd av grävmaskin (ganska längesen). Stor grop i mitten av röset. Kan ha varit två rösen bredvid varann.
- Röse 4, storlek ca. 6,5x5,5m, oval formoch i N-S riktning. Låg krater i mitten som också kan vara spår efter en ev. plundring.
- Röse 5, storlek ca. 4x4m, rund form och låg profil. E om röse 2. Överkörd av maskin.

Kronoby, Åses N

Basuppgifter

- FM-typ: Röse + bautasten
- Datering: ?
- Antal: 1+1
- Grundkarta: 2323 06 Viitavesi
- Koordinater: Röset X=7066 673 Y= 3330 241 Z= 50
- Bautastenen X=7066 670 Y=3330 290 Z= 52.5
- Läget: ca. 1 km ENE från Haavisto byagård

Ägaruppgifter

- By: Nedervetil
- Hemman: 3:60

Kontrollerat

- Tid: 16.5.2003
- Fynd: inga
- Kartblad: grundkarta
- Svartvita negativ: KHRMark Neg1:15-17

Forskningsberättelse

Norr om Åses i Haavisto by i Nedervetil en naturskön ås som sträcker sig ut i Emmes-träsket. Samma ås från norra sidan träsket kallas Salmenharju. Röset finns i ett mot N svagt sluttande parti av åsen. Ca. 50m från Emmes-träsket och ca. 25m E från traktorvägen. I huvudsak barrskog som dominerar. Området är relativt rikt på flyttblock.

Röset, storlek ca. 14x11m, höjd ca. 2,20m. Rundaktig form, i NE-SW riktning. Ingen synlig krater och mossbevuxen. Uppbyggt av endast stora stenar. Regelbunden och väl hållen form.

Bautastenen, storlek, höjd 1,15m och bredd 1,20m, kraftigt markerad "axel" på stenen. Stenen finns ca. 40m Ö från röset på en liten men väldigt stenig backe.

Röset registrerat som Nedervetil-Salmenharju 1-2 #288 01 0023

Kronoby, Saarukka

Basuppgifter

- FM-typ: Jättekyrka + röse
- Datering: ?
- Antal: 1+1
- Grundkarta: 2323 06 Viitavesi
- Koordinater: X=7074 559 Y=3327 754 Z=ca. 52.5
- Läget: ca. 700m S från masten på Paradisbacken i Saarukka

Ägaruppgifter

- By: Nedervetil-Norrby
- Hemman: 11:5

Kontrollerat

- Tid: 1.8.2003
- Fynd: inga
- Kartblad: Grundkarta + ritning
- Svartvita negativ: KHRMark Neg 30:8-9

Forskningsberättelse

Från Saarukka by ca. 500m mot SÖ befinner sig en jättekyrka samt ett röse. Terrängen är väldigt stenig samt bevuxen med relativt gammal skog. Objektet finns på högsta punkten av åsen. Från dessa ca. 30m mot SW en liten lada och åkrar.

Jättekyrkan, storlek ca. 14.5x6m, oval form, i NW-SE riktning. Vallen i huvudsak 2-3m bred samt 60-70cm hög. På W och SW sidan av jättekyrkan rikligt med sten. I SE änden en grop som ser recent ut.

Röset, storlek ca. 8,5x8,5m, rund form. Uppbyggt av relativt stora stenar, ca 50-80cm samt även huvudstora stenar. I mitten av röset en krateraktig grop. Finns E-SE om jättekyrkan.

Kronoby, Lastasbacken

Basuppgifter

- FM-typ: Gropar i klapper
- Datering: ?
- Antal: 5
- Grundkarta: 2324 04 Rita
- Koordinater: X=7076 053 Y=3329 414 Z=62.5
- Läget: ca. 2km NE från masten på Paradisbacken kyrka

Ägaruppgifter

- By: Karleby-Storby
- Hemman: 34:0

Kontrollerat

- Tid: 1.8.2003
- Fynd: inga
- Kartblad: grundkarta, översiktskarta 4
- Svartvita negativ: KHRMark Neg 30:11-12

Forskningsberättelse

5 st gropar i klapper, diameter på dem är mellan 2 och 3 meter. Groparna 1-2 otydliga. Djävulsåkern är ca. 20x30m stor, i öst-västlig riktning och befinner sig på högsta punkten av backen. Backen är väldigt stenig och kalhuggd.

Kronoby, Totus brantbacken

Basuppgifter

- FM-typ: Gropar i klapper
- Datering: ?
- Antal: 1
- Grundkarta: 2324 04 Rita
- Koordinater: X=7076 303 Y=3330 172 Z=ca. 60
- Läget: ca. 2.7km mot NE från masten på Paradisbacken

Ägaruppgifter

- By: Karleby-Storby
- Hemman: 34:0

Kontrollerat

- Tid: 1.8.2003
- Fynd: inga
- Kartblad: grundkarta
- Svartvita negativ: KHRMark Neg 30:10

Forskningsberättelse

Grop i djävulsåker, storlek ca. 4,5x2m, oval form och i NW-SE riktning. Pedant radade kanter och symmetrisk. I närheten ett par till mera otydliga gropar. Objektet finns på den SE-delen av åsen i en väldigt snårig barrskog. Svårfunnen.

Kronoby, Kärkisbacken

Basuppgifter

-FM-typ: Rösen

-Datering:

-Antal: 10

-Grundkarta: 2323 06 Viitavesi

-Koordinater: 1) X=7073 780 Y=3326 157 Z=ca. 50-52,5 9) X=7073 750 Y=3326 093 Z=ca. 52,5

-Läget: ca. 3,5km NE från Seljes semesterby

Ägaruppgifter

-By: Nedervetil-Norrby

-Hemman: 18:0

Kontrollerat

-Tid: 16.10.2003

-Fynd: inga

-Kartblad: Översiktskarta-ritning

-Svartvita negativ: Färg neg. KHRMark :1-25

Forskningsberättelse

Kärkisbacken är en väldigt brant och stenig backe, den befinner sig ca. 1.4km S från byn Jolkka i Nedervetil. Rösena 1-3 befinner sig i lite lägre terräng än de övriga. Området är bevuxen med gammal blandskog, dominerad av barrträd.

Röse 1, storlek 4x5m, låg och rund form, krater i mitten

Röse 2, storlek 4,5x4,5m, låg och rund form, ingen synlig krater

Röse 3, storlek 6x5m, rund form, ingen synlig krater

Röse 4, storlek 5x5m, rund form, ingen synlig krater

Röse 5, storlek 3x3m, rund form, krater i mitten

Röse 6, storlek 7x7m, rund form

Röse 7, storlek 4x4m, rund form, krater i mitten

Röse 8, storlek 5x5m, rund form, krater i mitten av röset, storlek ca. 2,5x2m

Röse 9, storlek 4x4m, rund form, krater i mitten, bevuxen med mossa, svårupptäckt

Röse 10, storlek 3x3m, uppbyggt av små stenar, svår att fastställa form, osäkert röse

FOTOLISTOR OCH
UTVALDA FOTOGRAFIER

Rulle 1, Khrmark 33:1-36

- 1) Offersten, foto från N, Rasmusbacken, Såka
- 2) ?
- 3) Tomtning, foto från W, Mjosund, Öja
- 4) Råsten (bautasten), foto från E, Mjosund, Öja
- 5) Röse, foto från SE, Näverholmen, Nedervetil
- 6) Röse, foto från S, Näverholmen, Nedervetil
- 7) Röse, foto från E, Harakkala, Kotkamaa
- 8) Detalj av röse, foto från E, Harakkala, Kotkamaa
- 9) Boplatsen, foto från E, Kourujärvi
- 10) = foto från NE, =
- 11) = foto från SE, =
- 12) ?
- 13) ?
- 14) ?
- 15) Röse, foto från NW, Sundet, Haavisto
- 16) Röse, foto från N, Sundet, Haavisto
- 17) Bautasten, foto från NE, Sundet, Haavisto
- 18) Rösen, foto från S, Farfarsängsliden, Karleby
- 19) Röse, foto från W, Tössbacken, Kronoby
- 20) Röse, foto från W, Tössbacken, Kronoby
- 21) Röse eller flatmarksgravar, foto från E, Storpalojärv S, Såka
- 22) Röse D, foto från E, Stora Kaitmossen, Såka
- 23) Röse D, foto från W, Stora Kaitmossen, Såka
- 24) Röse, foto från E, Granöbacken, Nedervetil
- 25) ?
- 26) ?
- 27) Röse, foto från SV, Torgare, Kronoby
- 28) Röse, foto från NW, Kettusbacka, Nedervetil
- 29) Röse, foto från N, Storbacken, Jolkka
- 30) Röse, foto från S, Gylles NW, Nedervetil
- 31) Röse, foto från N, Gylles W, Nedervetil
- 32) Röse, foto från N, Bastön, Söderby
- 33) Gruppfoto, Bastön, Söderby
- 34) Långröse, foto från S, Vandbacken, Söderby
- 35) Långröse, = = =
- 36) Skärvstenshög, foto från S, Zakrisasbergen, Karleby

Rulle 2, Khrmark 30:1-36

- 1) Husgrund, foto från ?, Tankar
- 2) Röse, foto från NV, Näcksund, Öja
- 3) Boplats el. Vårdkase?, foto från V, Moströ högbergen
- 4) = , foto från NV, =
- 5) Röse, foto från Ö, Munsön, Öja
- 6) Vilande höna, foto från S, Krokfors, Kronoby
- 7) Förstört röse?, foto från NV, Finnilä, Kronoby
- 8) Jättekyrka, foto från S, Saarukka, Nedervetil
- 9) Röse, foto från V, Saarukka, Nedervetil
- 10) Gropar i klapper, foto från Ö, Totus brantbacken, Nedervetil
- 11) Gropar i klapper, foto från S, Lastasbacken, Nedervetil
- 12) = , foto från NV, = , =

- 13) Røjningsröse?, foto från NV, Bråtö, Kronoby
- 14) = , panorama, foto från V, Bråtö, Kronoby
- 15) = , = , = , = , =
- 16) = , = , = , = , =
- 17) Boplatsvall, foto från S, Högryggen, Snåre
- 18) Röse, foto från SV, Kalvhagabacken, Kulon
- 19) Röse, foto från N, Strandhagen, Åivo
- 20) Röse, foto från SV?, Kåtö Storträsk N, Öja
- 21) Tomtning, foto från S-Ö, Kåtö Storumlet, Öja
- 22) Stengärdesgård, foto från NÖ, Lepistö, Toholampi
- 23) Stenvall, foto från SÖ, Vändörsbergen, Öja
- 24) Tomtning, foto från SV, Vändörsbergen, Öja
- 25) Museets friluftsdag vid Bläckis
- 26) Museets friluftsdag vid Bläckis
- 27) Museets friluftsdag vid Bläckis
- 28) Museets friluftsdag vid Bläckis
- 29) Museets friluftsdag vid Bläckis
- 30) Museets friluftsdag vid Bläckis
- 31) Provgroparna A-C före utgrävning, foto från N, Köyris, Nedervetil
- 32) Provgroparna D-E före utgrävning, foto från N, Köyris, Nedervetil
- 33) Röse, foto från S, Luggasbacken, Nedervetil
- 34) Röse, foto från NÖ, Luggasbacken, Nedervetil
- 35) Röse 1, foto från V, Titurbacken, Nedervetil
- 36) Röse 2, foto från Ö, Titurbacken, Nedervetil

Rulle 3, Khrmark 35:1-36

- 1) Boplatsvall 1, foto från ?, Kitisolakt, Nedervetil
- 2) Boplatsvall 2, foto från ?, Kitisolakt, Nedervetil
- 3) ?
- 4) Röse, foto från S, Brantbacken, Nedervetil
- 5) Röse, foto från Ö, Brantbacken, Nedervetil
- 6) Röse, foto från V, Brantbacken, Nedervetil
- 7) Röse 1, foto från NV, Lahnasenkangas, Nedervetil
- 8) Röse 2, foto från NV, Lahnasenkangas, Nedervetil
- 9) Boplats 1, foto från V, Per-Jönsasharju, Kronoby
- 10) Boplats 2, foto från NV, Per-Jönsasharju, Kronoby
- 11) Bautasten, foto från N, Per-Jönsasharju, Kronoby
- 12) Bautasten, foto från N, Per-Jönsasharju, Kronoby
- 13) Boplats detalj, foto från V, Per-Jönsasharju, Kronoby
- 14) Boplats, foto från V, Per-Jönsasharju, Kronoby
- 15) Boplats, foto från Ö, Per-Jönsasharju, Kronoby
- 16) Boplats, foto från SV, Per-Jönsasharju, Kronoby
- 17) Röse 1, foto från S, Ribacken, Kronoby
- 18) Röse 1, foto från S, Ribacken, Kronoby
- 19) Röse 3, foto från NÖ, Ribacken, Kronoby
- 20)?
- 21) Röse, foto från SÖ, Högryggen, Snåre
- 22) Husgrund, foto från Ö, Strandhagabacken 2, Karleby
- 23) Röse 1, foto från V, Strandhagabacken, Karleby
- 24) Grop mellan rösen, foto från V?, Strandhagabacken, Karleby

- 25)Grop mellan rösen, foto från V?, Strandhagabacken, Karleby
- 26)Röse 2, foto från NV, Strandhagabacken, Karleby
- 27)Stor grop i klapper, foto från Ö?, Strandhagabacken, Karleby
- 28)Husgrund?, foto från Ö, Strandhagabacken, Karleby
- 29)Husgrund?, foto från Ö, Strandhagabacken, Karleby
- 30)?
- 31)?
- 32)?
- 33)Röse, Kvarnklubben, Kronoby
- 34)Röse, foto från V?, Titurbacken, Nedervetil
- 35)Röse, foto från V?, Titurbacken, Nedervetil
- 36)Röse, foto från N?, Titurbacken, Nedervetil
- 37)Röse, foto från Ö-SÖ, Honkobackharju, Nedervetil

Numrena märkta med ? är otydliga bilder eller misslyckade bilder.



KHRMark Neg 33:5, Röse? vid Näverholmen i Nedervetil, Foto M. Riska



KHRMark Neg 33:23, Röse med tydlig krater Palojärvbacken NV, Foto M. Riska



KHRMark Neg 33:15, Rösegrav, Åses N, Foto M. Riska



KHRMark Neg 33:17, Bautasten, Åses N, Foto M. Riska



KHRMark Neg 35:35, Rösegrav, Hietahauta Nedervetil, Foto M. Riska



KHRMark Neg 30:34, Röse upplockad uppefter en jordfast sten, Luggasbacken N Nedervetil, Foto M. Riska



KHRMark Neg 36:6, Möjl. hällkista i rösegrav, Konama Nedervetil, Foto M. Riska

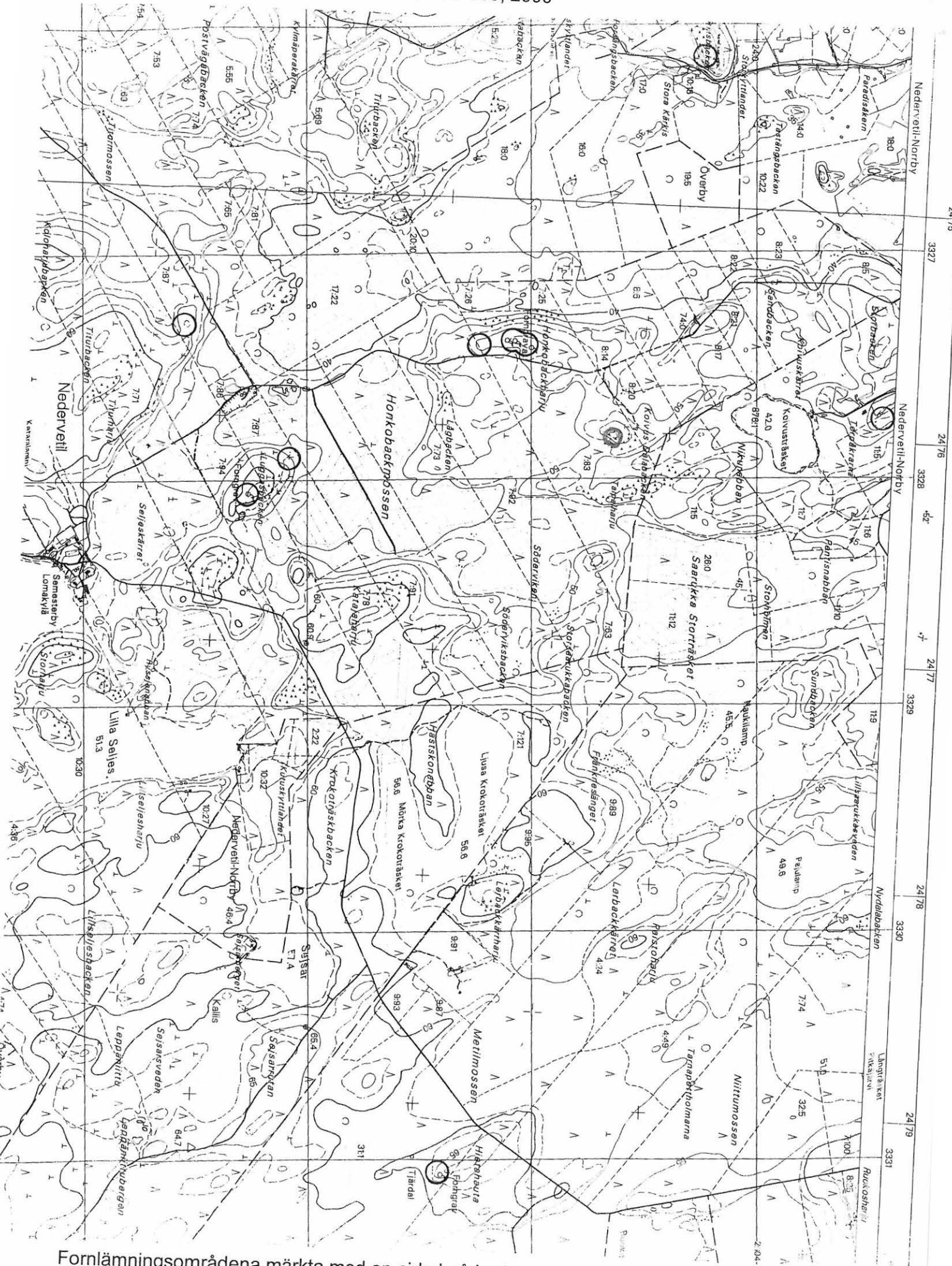


KHRMark Neg 33:3, Ev. tomtning, Mostrolandet Öja, Foto M. Riska 2003



KHRMark Neg 35:14, Boplatsvall, Per-Jöns harjun Kronoby, Foto M. Riska 2003

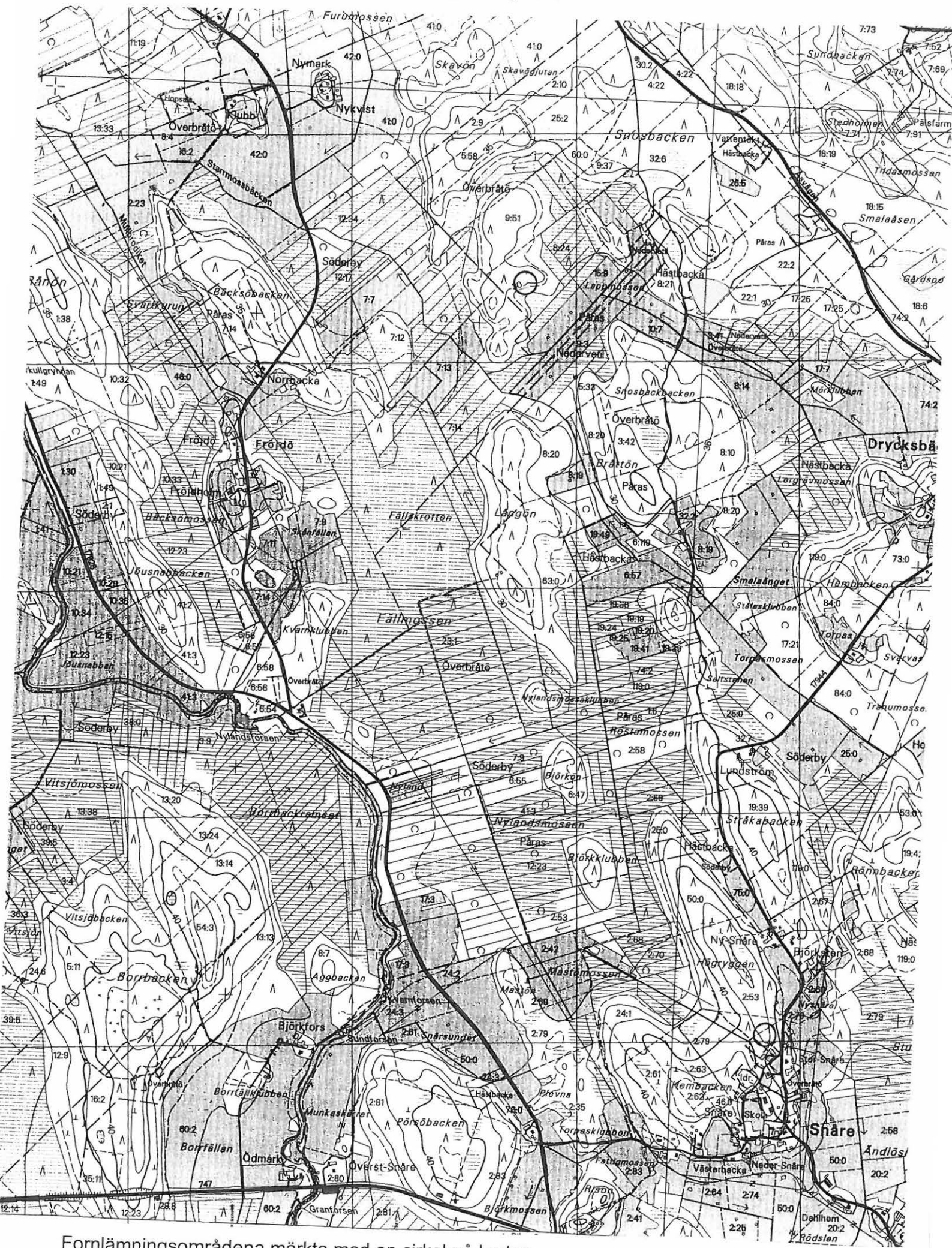
KARTOR OCH RITNINGAR



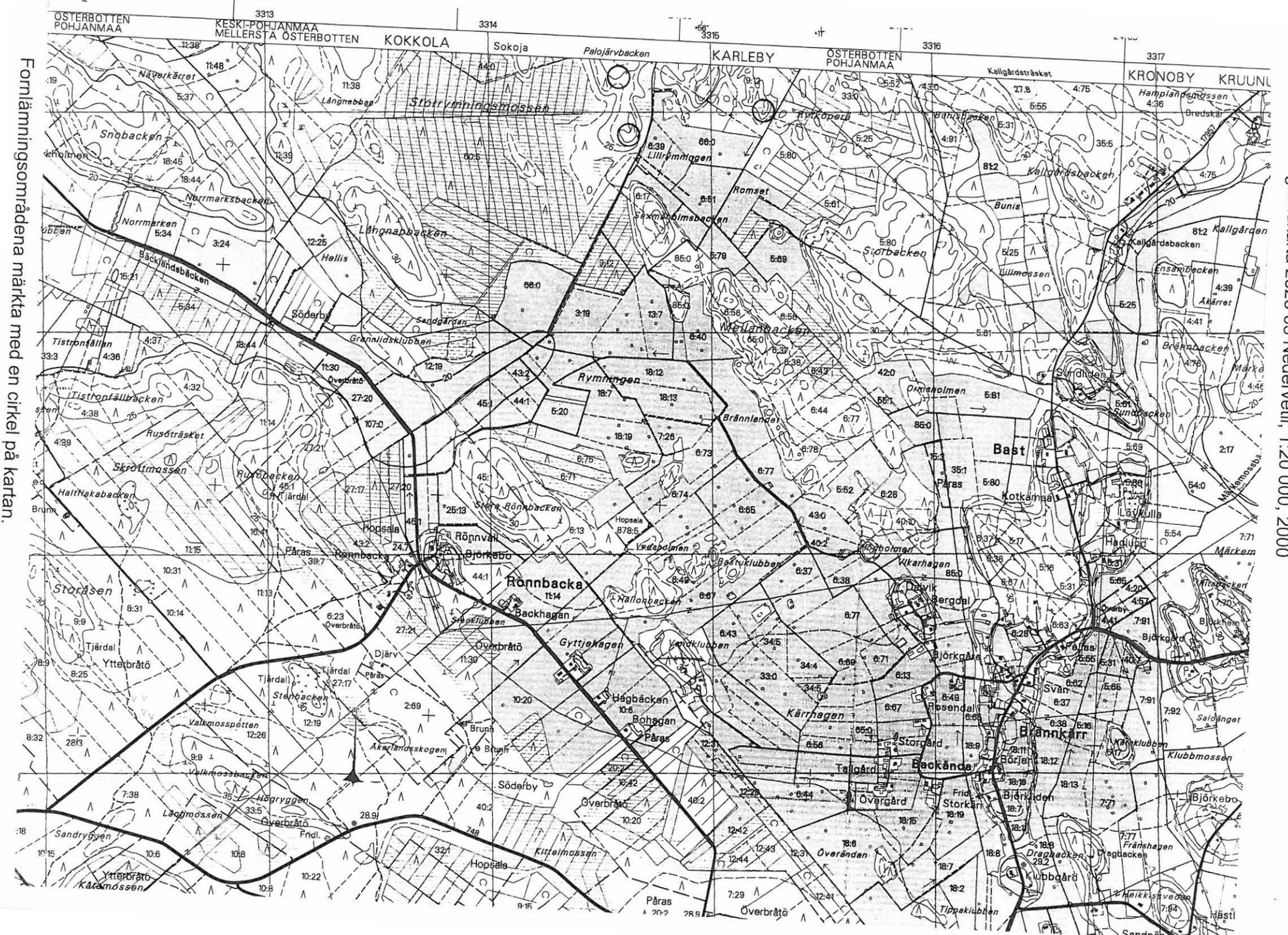
Fornlämningsområdena märkta med en cirkel på kartan.



Fornlämningsområdena märkta med en cirkel på kartan.

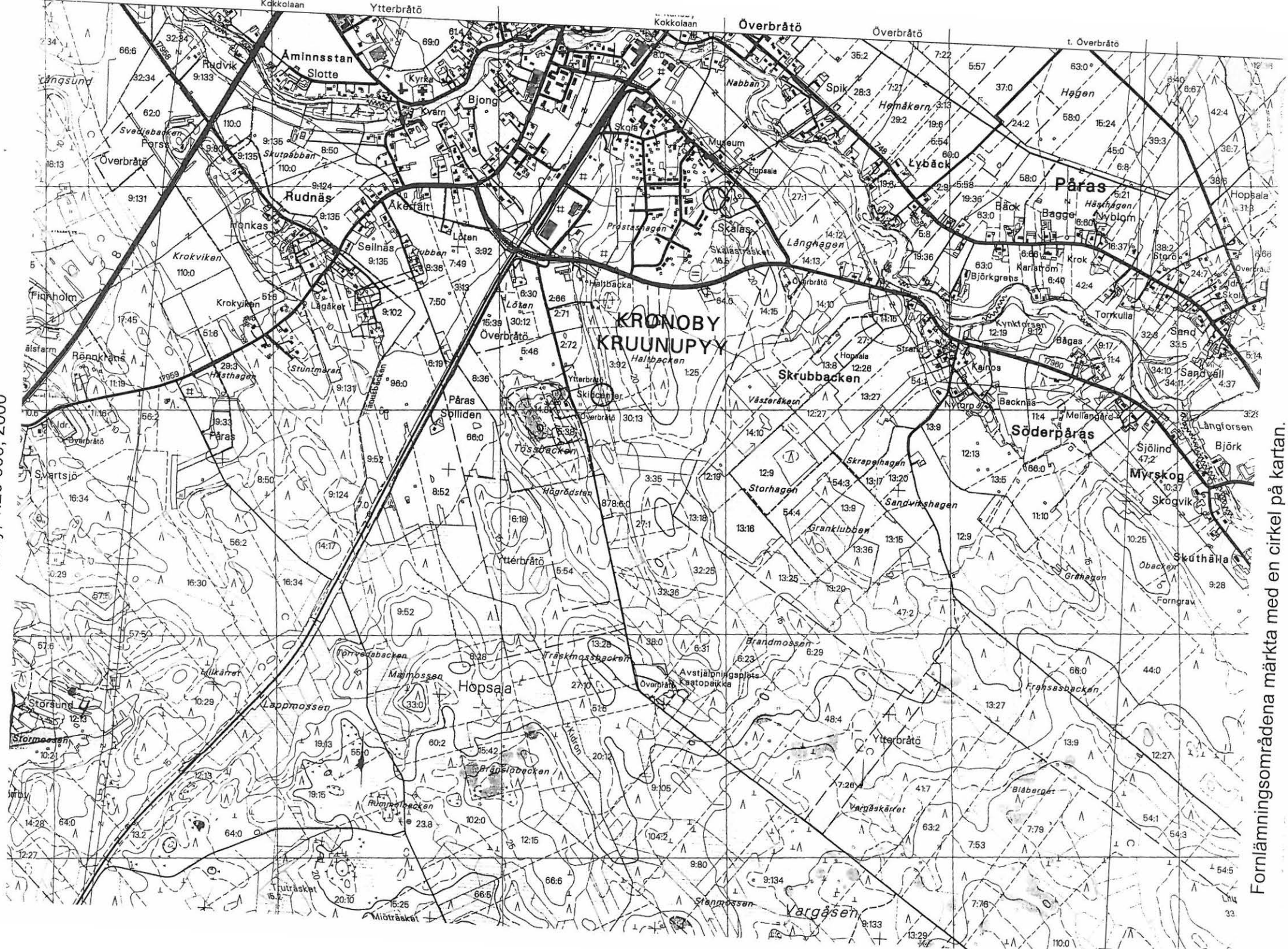


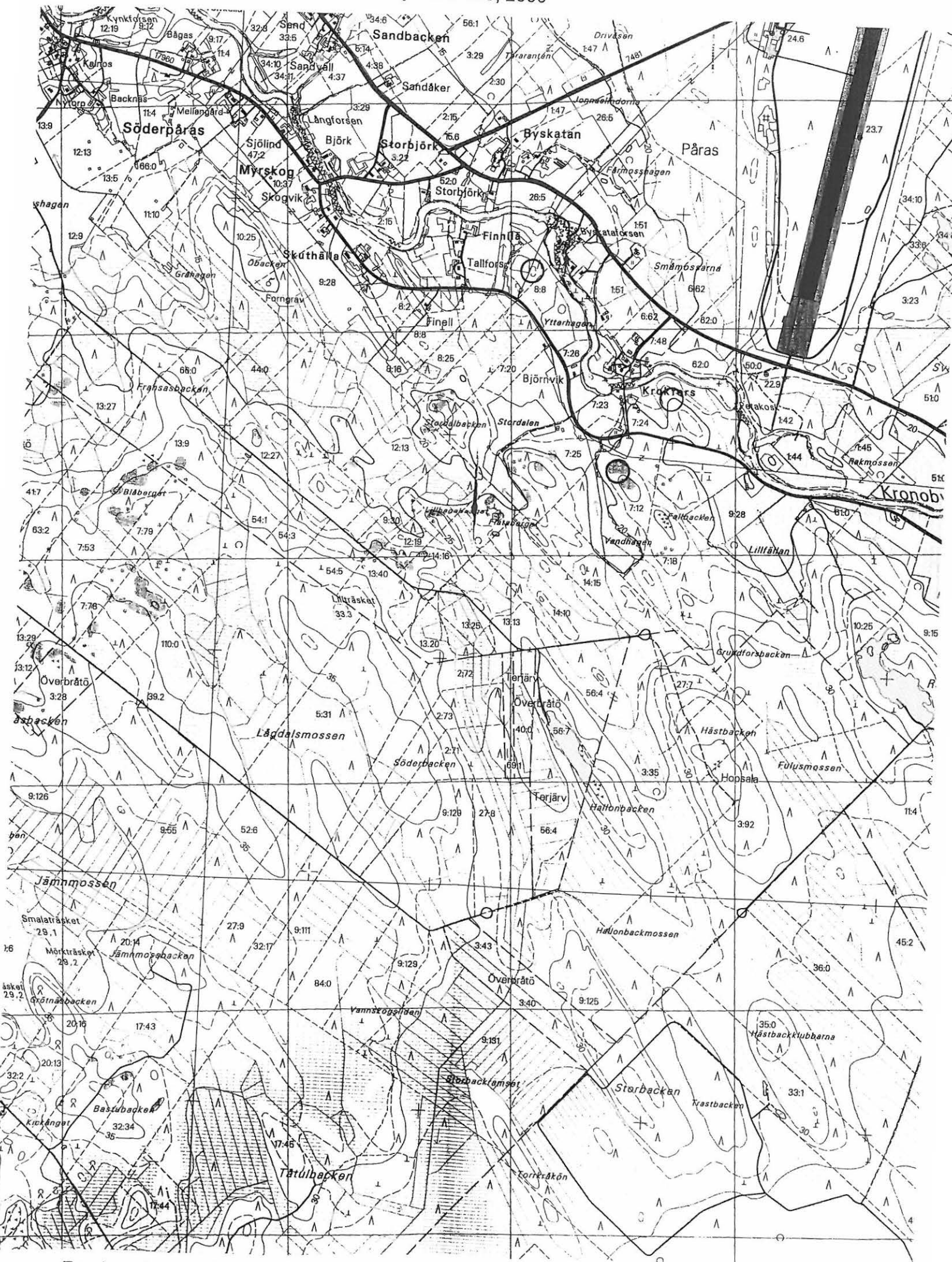
Fornlämningsområdena märkta med en cirkel på kartan.



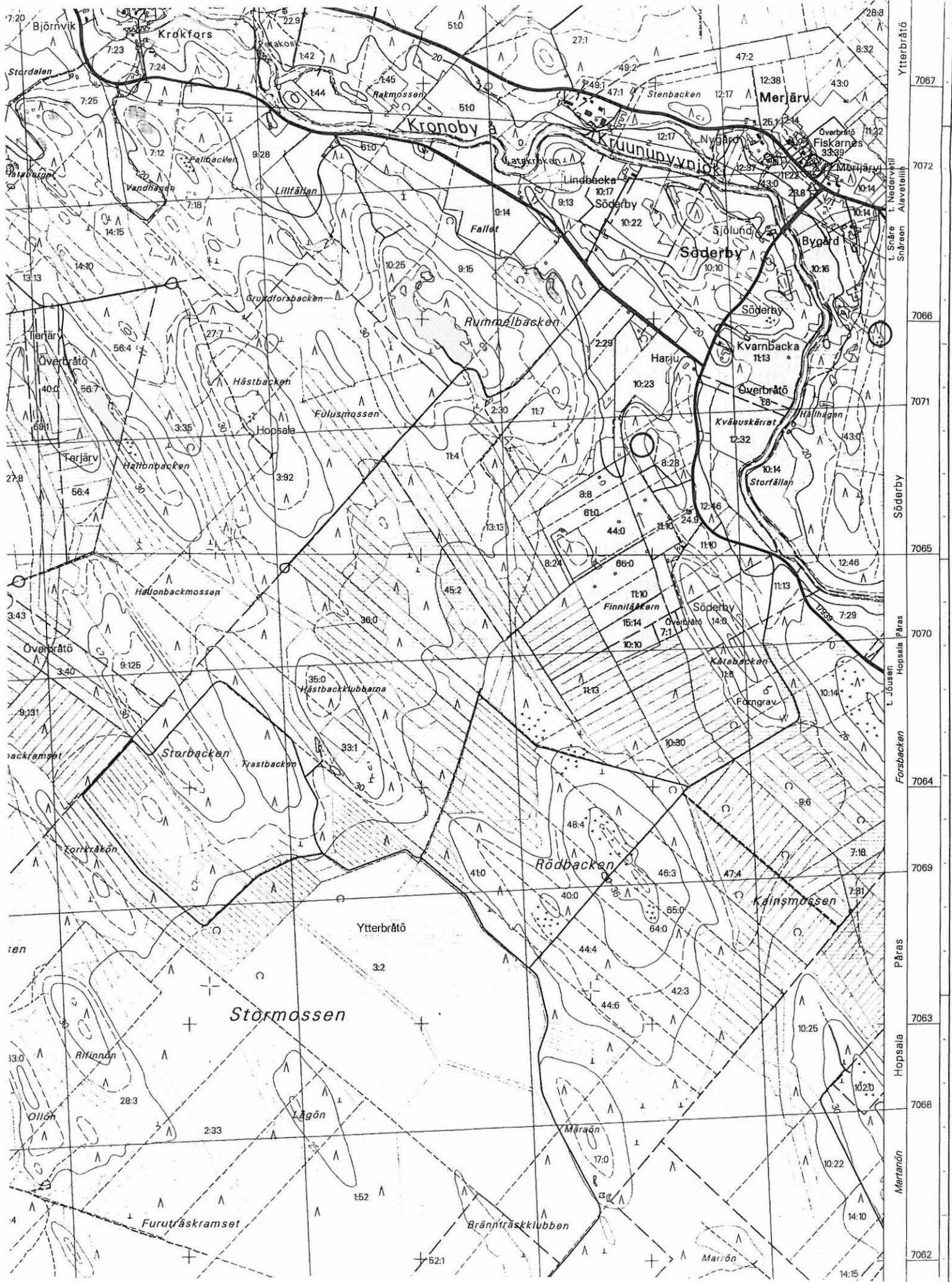
Förlämningsområdena märkta med en cirkel på kartan.

Del av grundkarta 2323 03 Nederveilj, 1:20 000, 2000

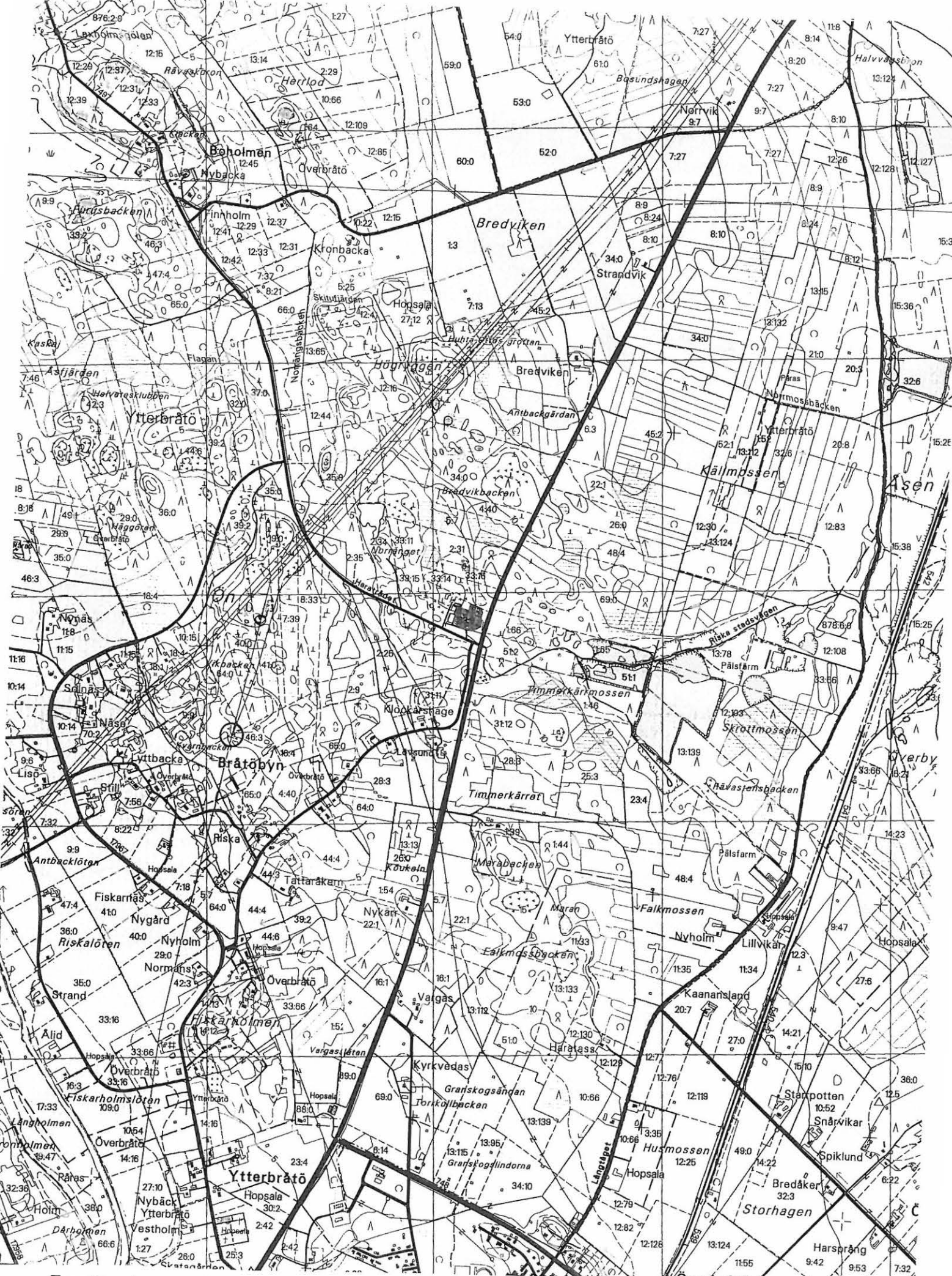




Fornlämningsområdena märkta med en cirkel på kartan.



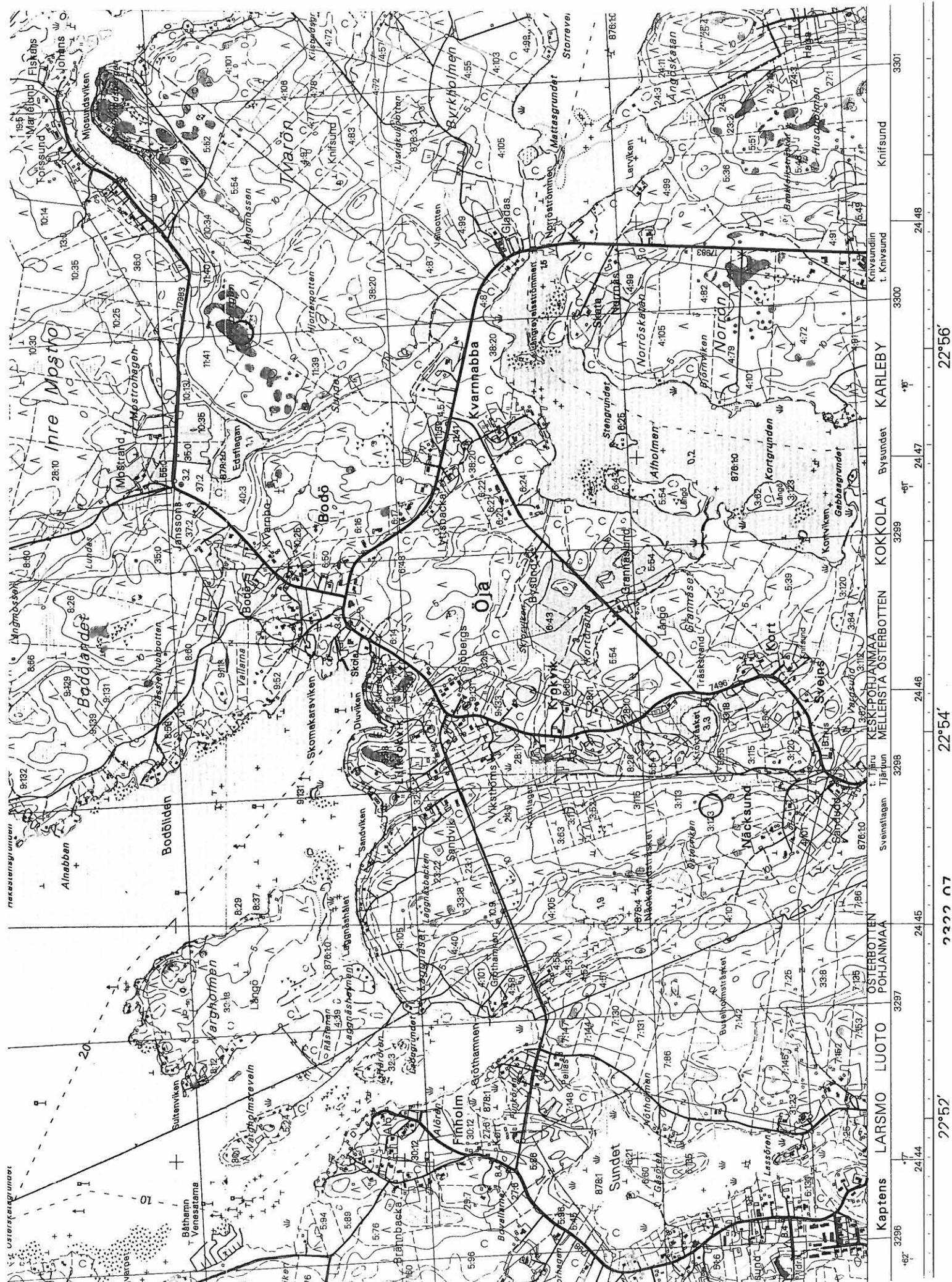
Fornlämningsområdena märkta med en cirkel på kartan.



Fornlämningsområdena märkta med en cirkel på kartan.

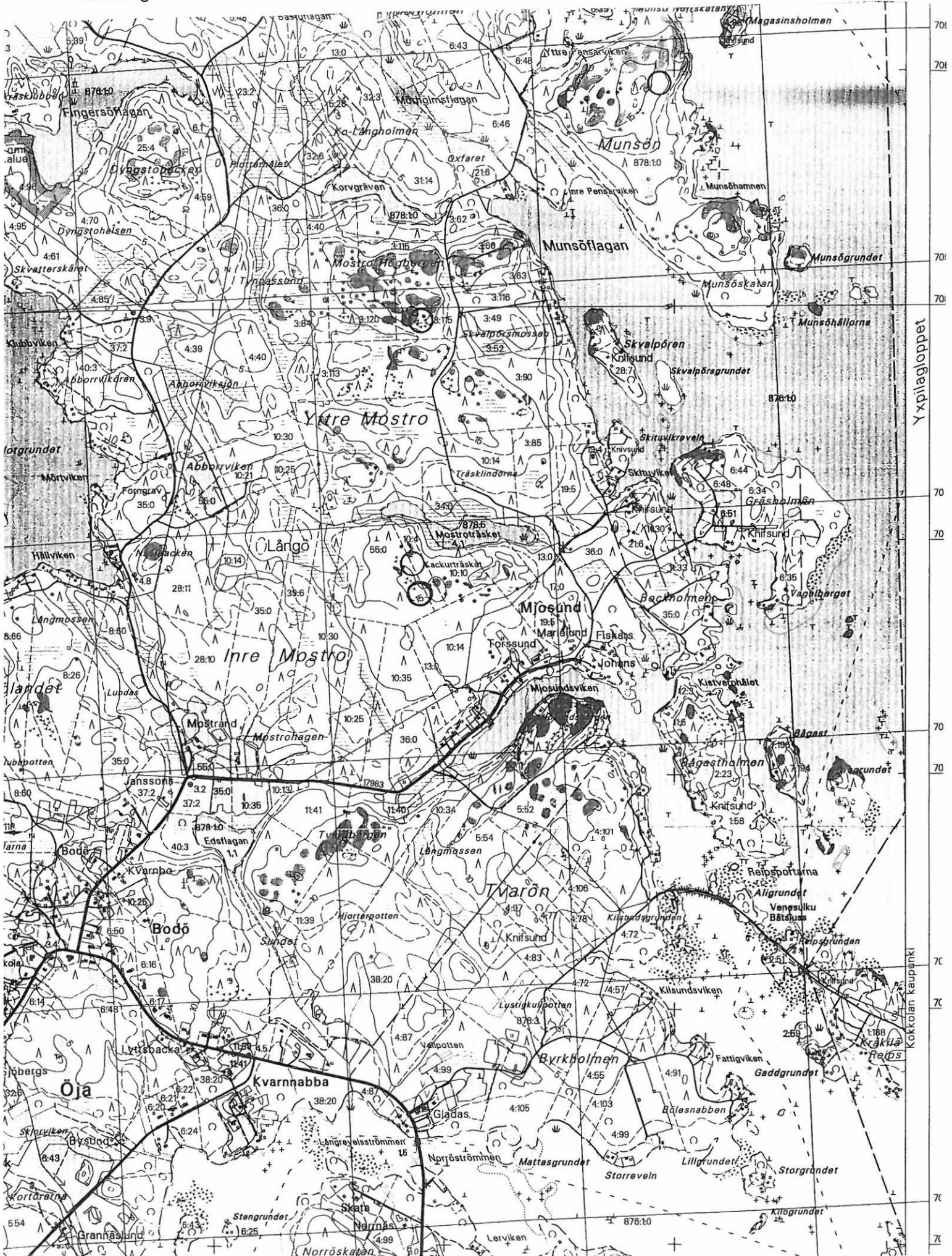


Fornlämningsområdena märkta med en cirkel på kartan.



Fornlämningsområdena märkta med en cirkel på kartan.

Del av grundkarta 2322 08 Öja, 1:20 000, 2001



Fornlämningsområdena märkta med en cirkel på kartan.



Fornlämningsområdena märkta med en cirkel på kartan.

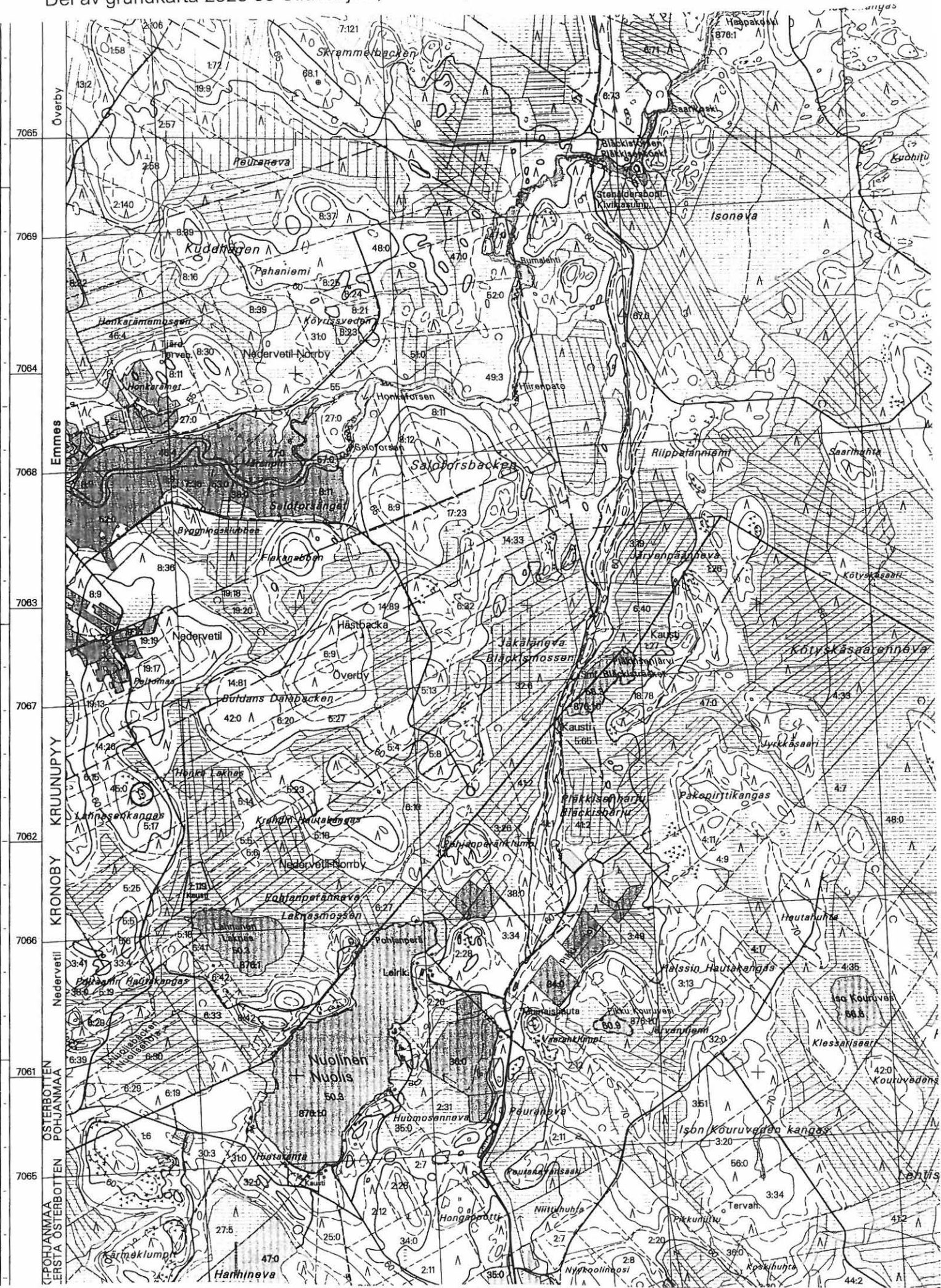
1:20 000 2323 06

0 00

0 00

0 00

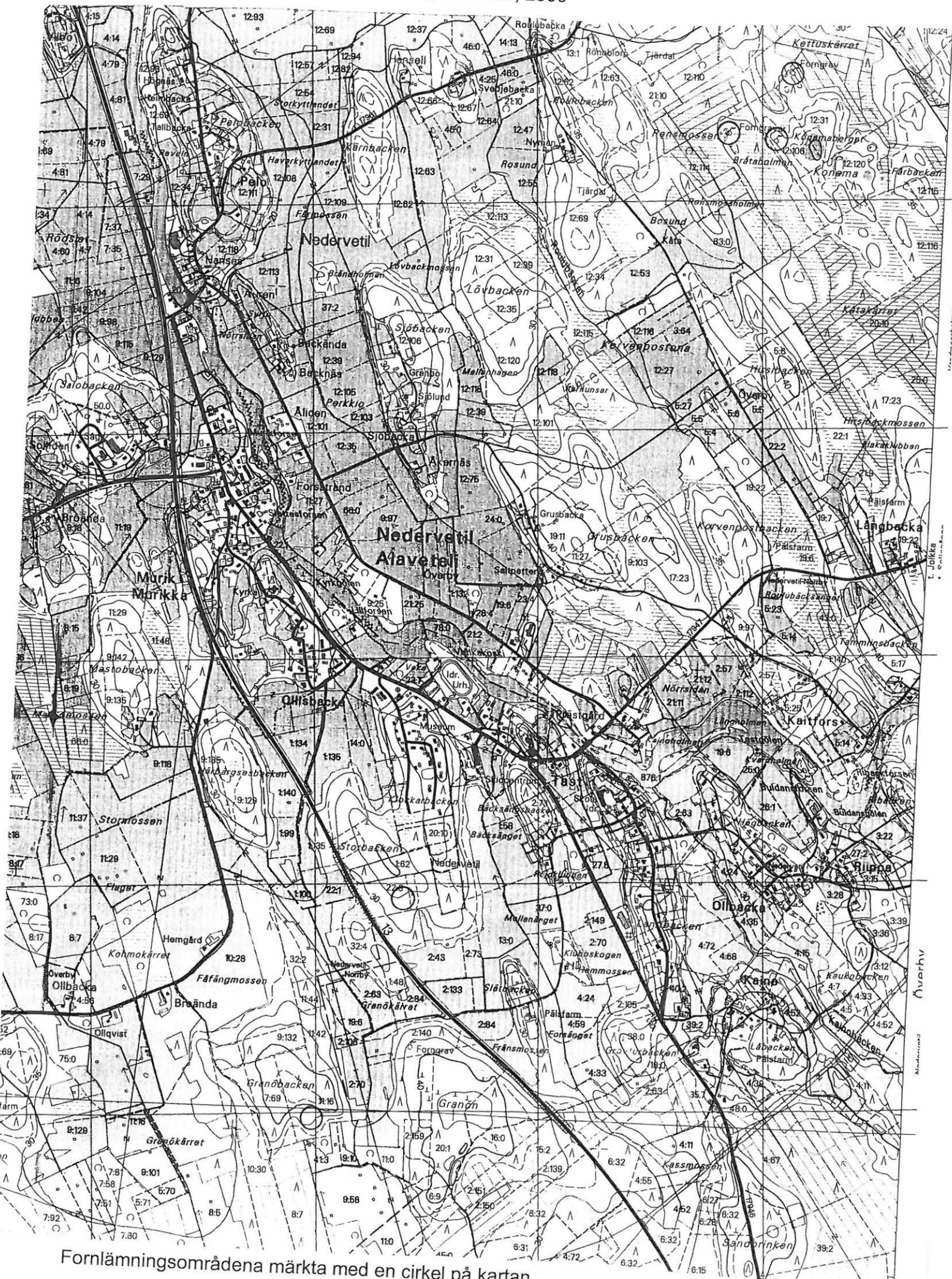
0 00



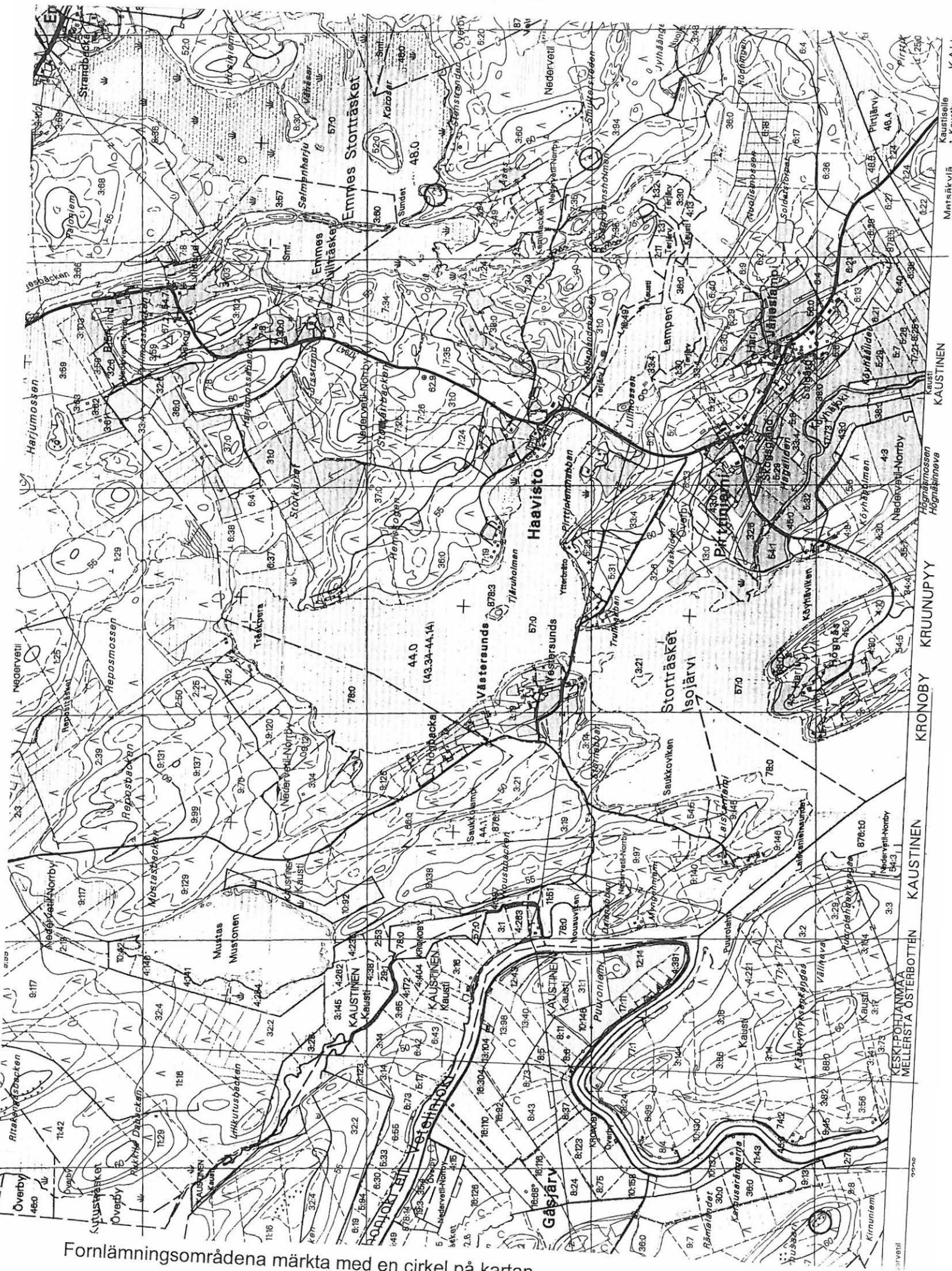
Fornlämningsområdena märkta med en cirkel på kartan.



Fornlämningsområdena märkta med en cirkel på kartan.

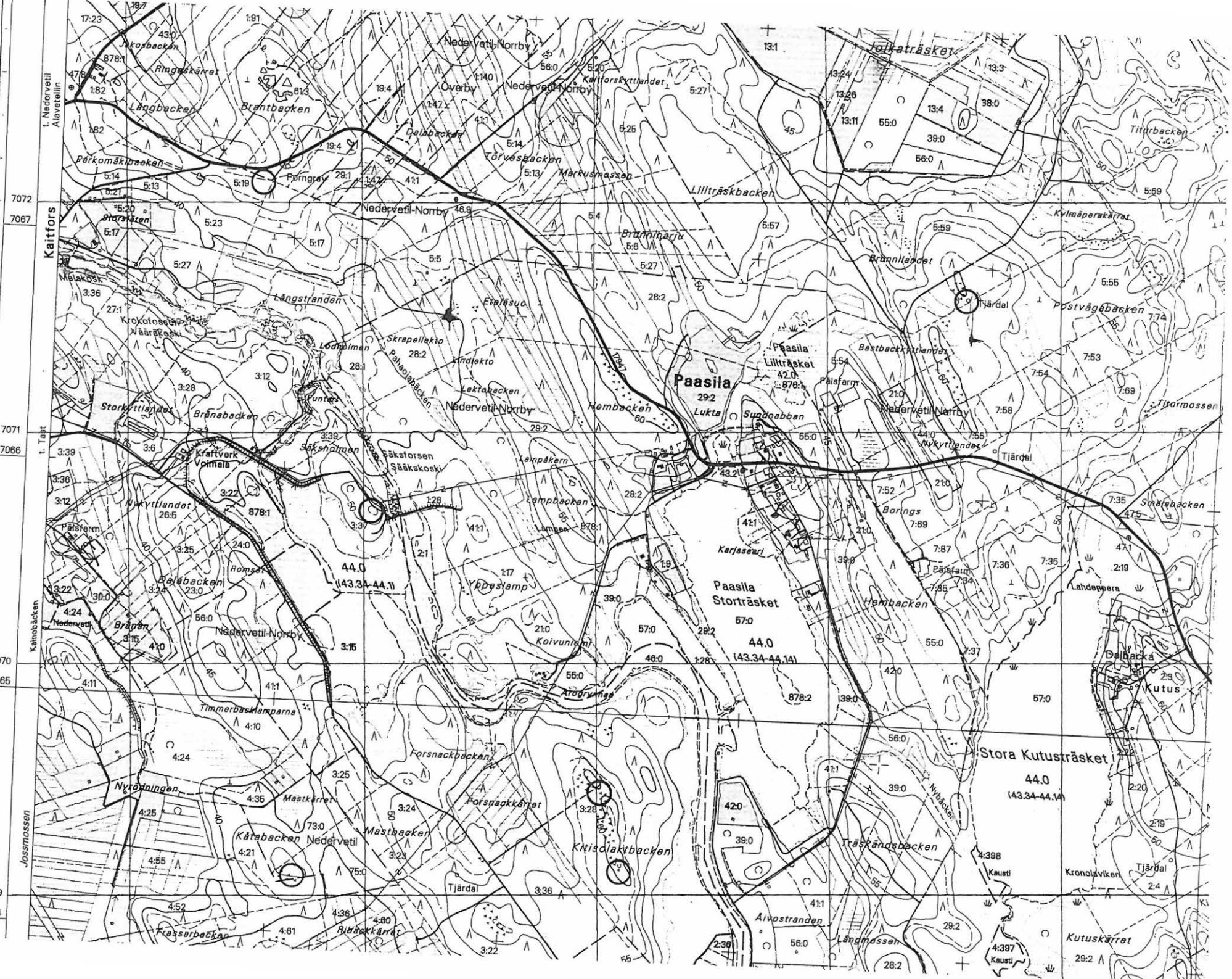


Fornlämningsområdena märkta med en cirkel på kartan.

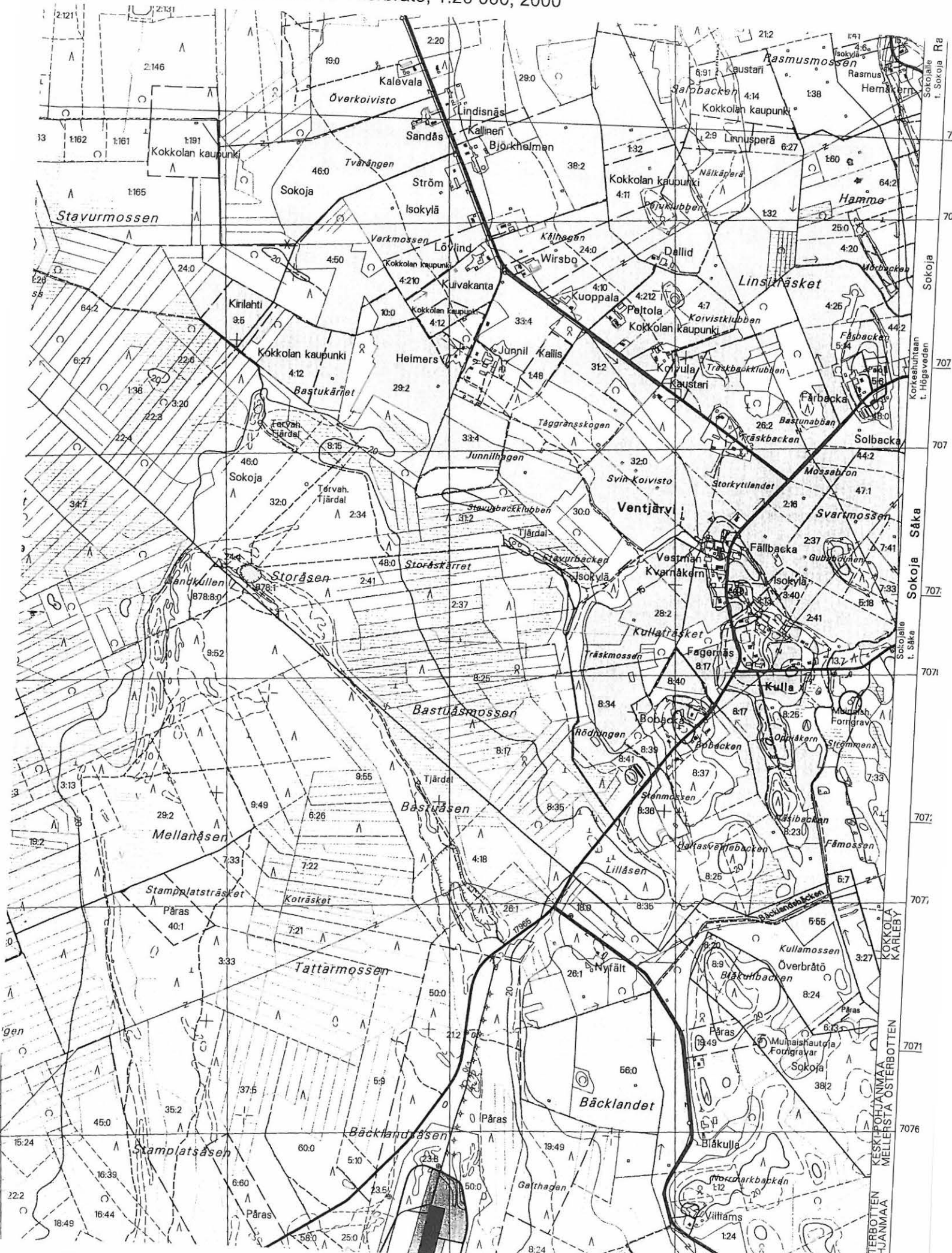


Fornlämningsområdena märkta med en cirkel på kartan.

Fornlämningsområdena märkta med en cirkel på kartan.



Del av grundkarta 2323 06 Vittavesi, 1:20 000, 2000



Fornlämningsområdena märkta med en cirkel på kartan.

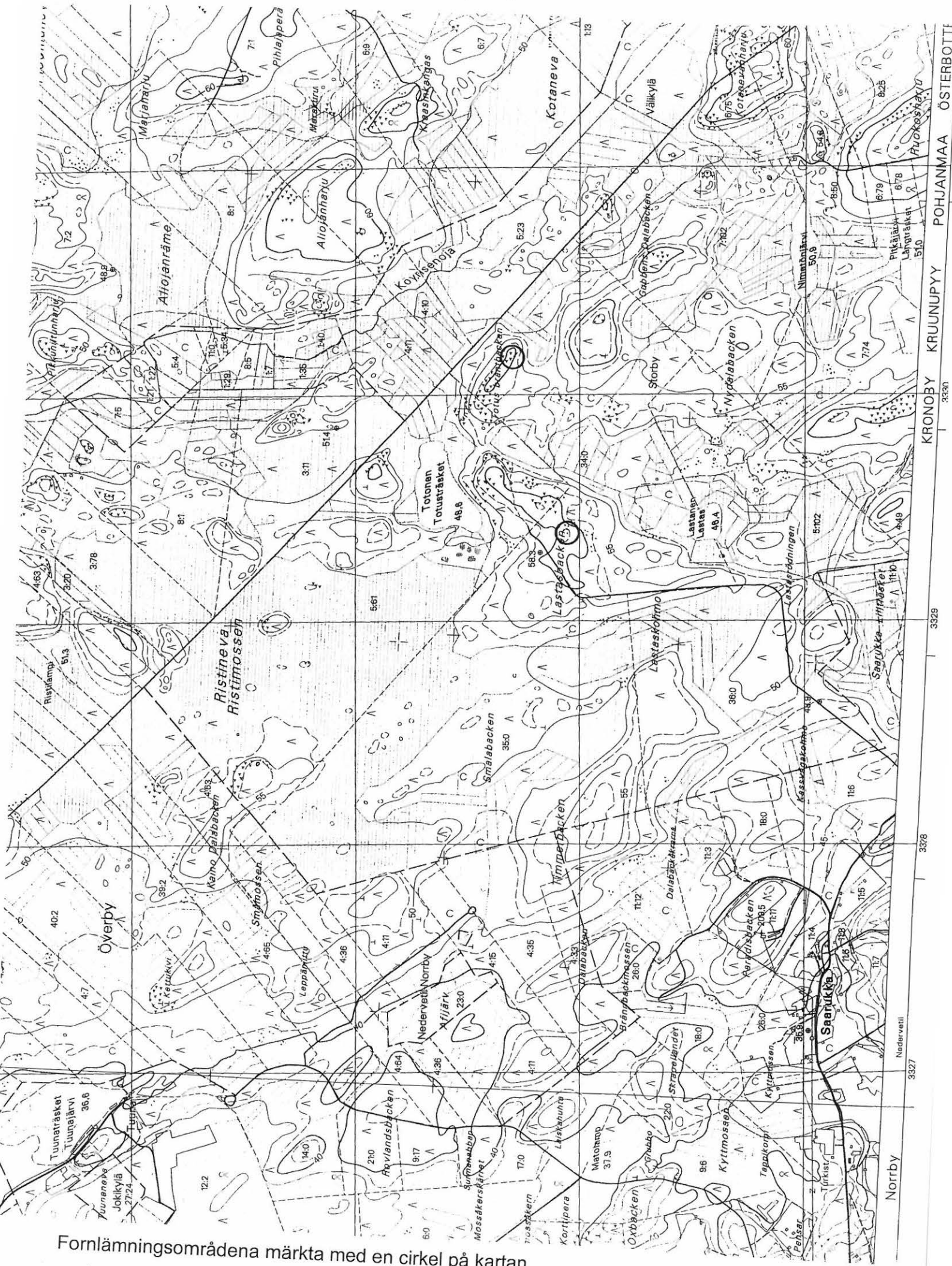
KOKKOLA
KARLEBY
ÖSTERBOTTEN
KESKI-POHJANMAA
MELLERSTA
ÖSTERBOTTEN
POHJANMAA



Fornlämningsområdena märkta med en cirkel på kartan.



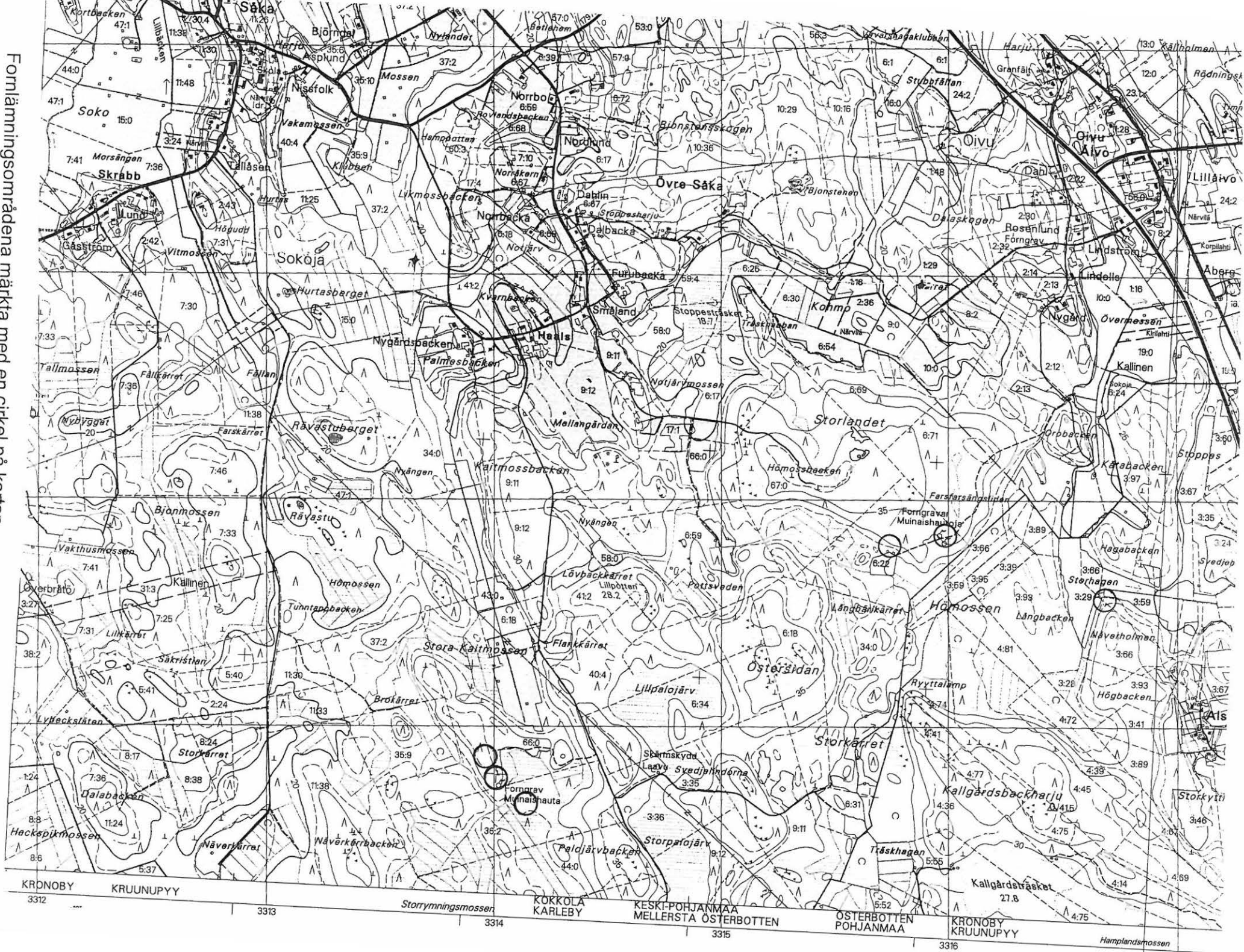
Fornlämningsområdena märkta med en cirkel på kartan.



Fornlämningsområdena märkta med en cirkel på kartan.

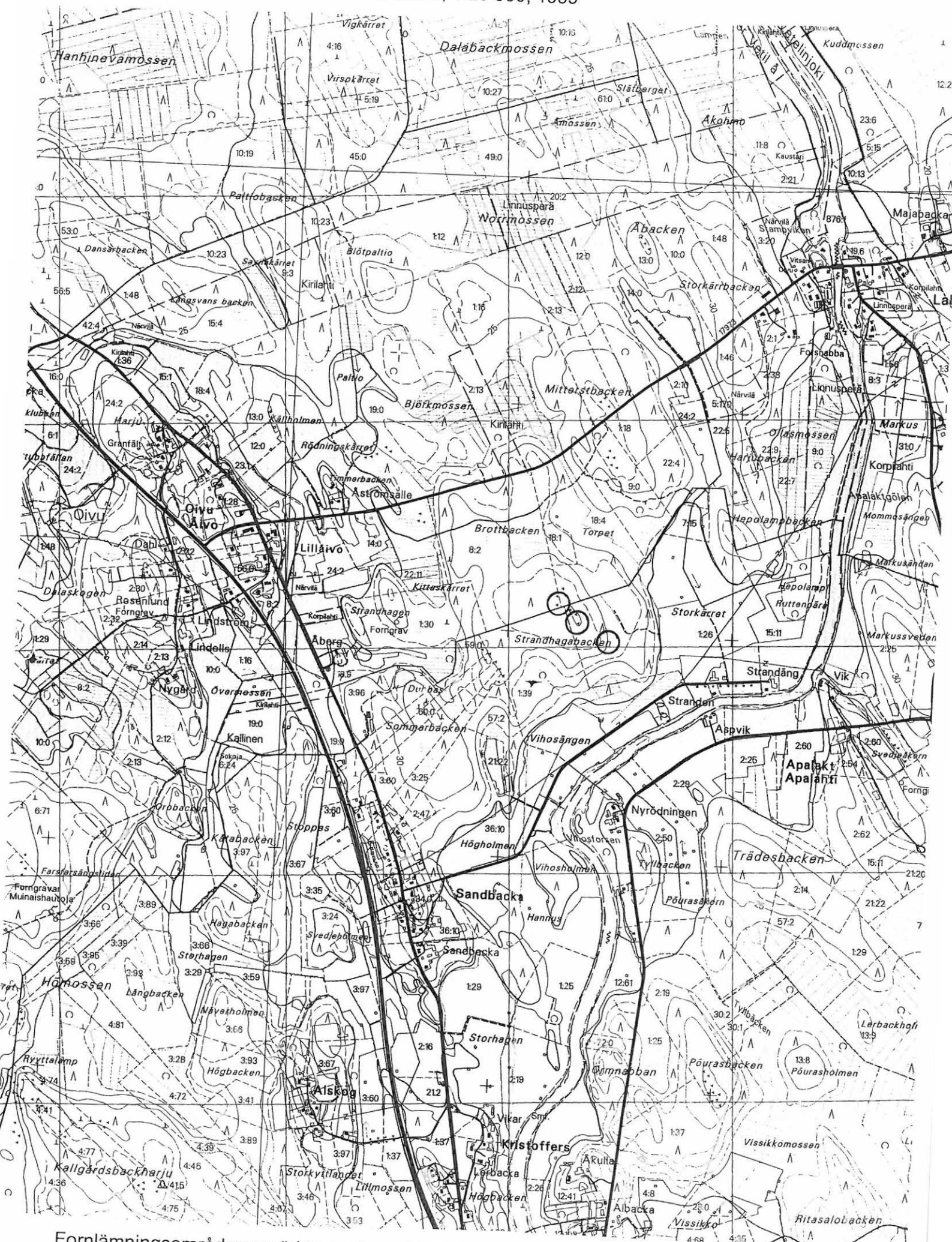
NORRBY
3327
Nedervetil
3378
3329
KRONÖBY
3330
KRUUNUPYY
POHJANMAA
ÖSTERBOTTI

Fornlämningsområdena märkta med en cirkel på kartan.



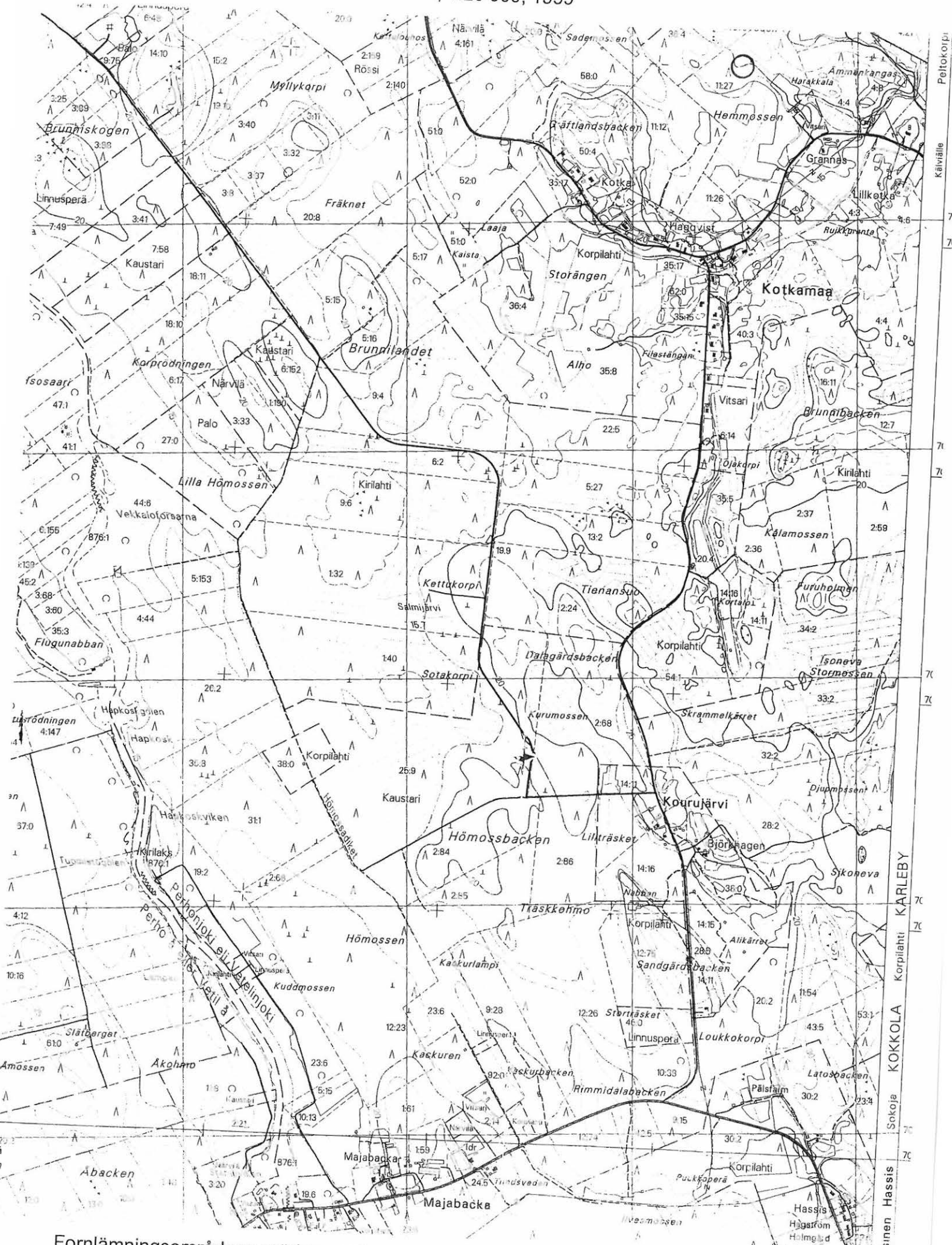
Del av grundkarta 2324 01 Lahnakoski, 1:20 000, 1999

KRDNOBY 3312 KRUUNUPYY 3313 Storrönningsmossen KOKKOLA KARLEBY 3314 KESKI-POHJANMAA MELLERSTA ÖSTERBOTTEN 3315 ÖSTERBOTTEN POHJANMAA 3316 KRONOBY KRUUNUPYY 3316 Hamplandsmossen



Fornlämningsområdena märkta med en cirkel på kartan.

Del av grundkarta 2324 01 Lahnakoski, 1:20 000, 1999



Fornlämningsområdena märkta med en cirkel på kartan.

N



30 m

YLEISKARTTA 7
KALVHAGABACKEN
M.RISKA L.SKANTSI
1:500 KRONOBY
2003

10 m

HAKKUUAUKEA

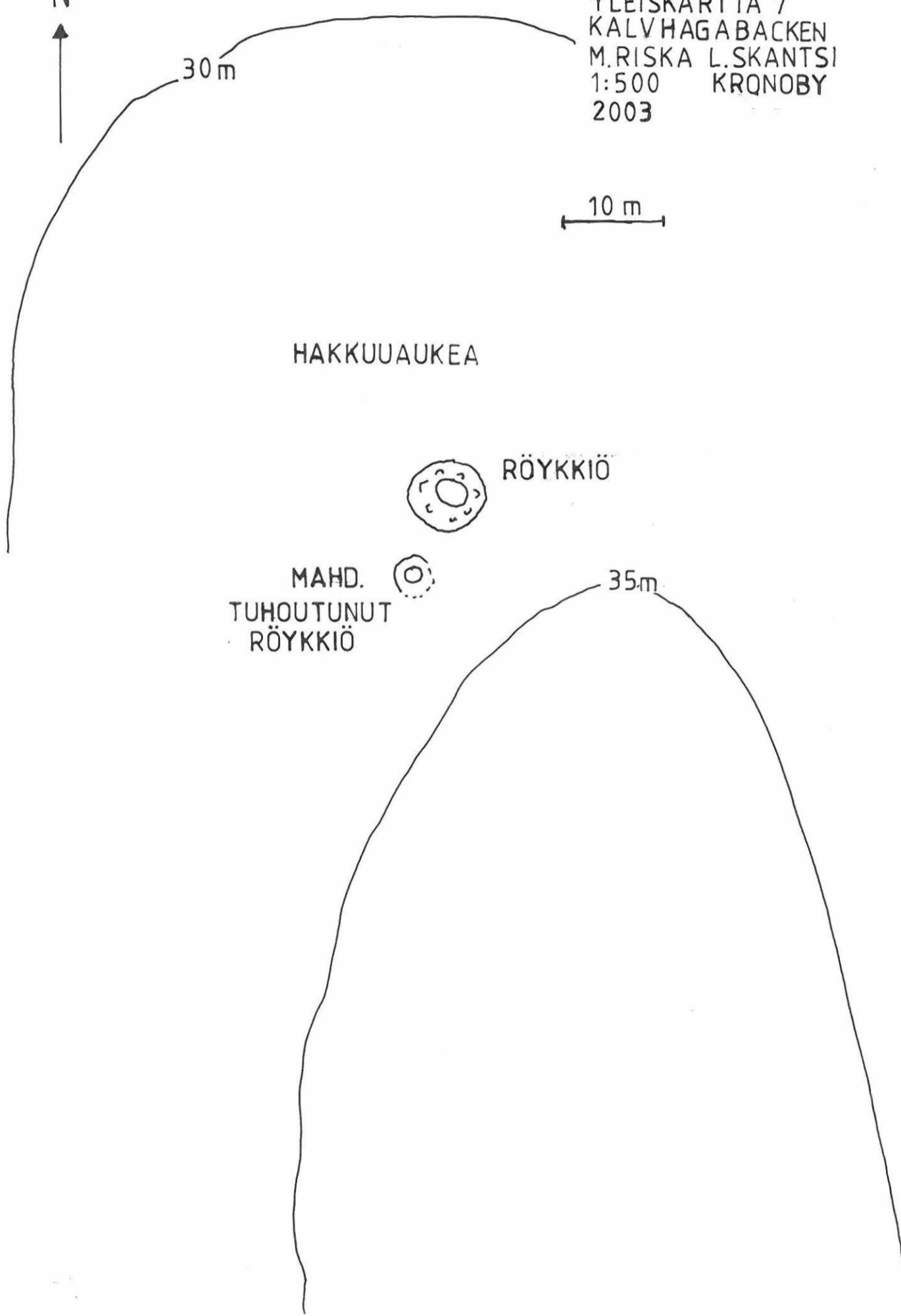


RÖYKKIÖ



MAHD.
TUHOUTUNUT
RÖYKKIÖ

35 m

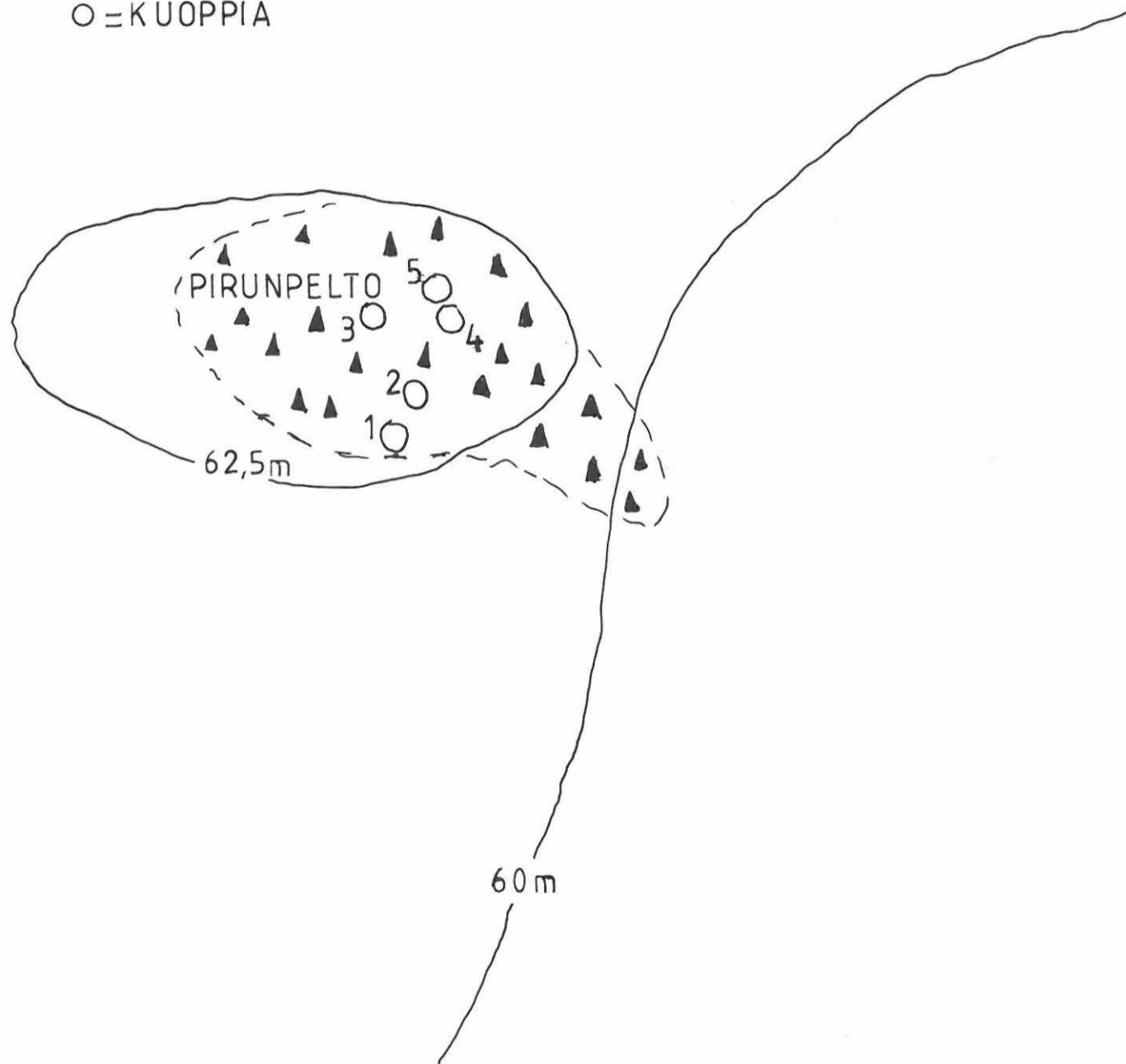


YLEISKARTTA 4
LASTASBACKEN, KRONOBY
M.RISKA L.SKANTSI 2003
MK 1:500



10m

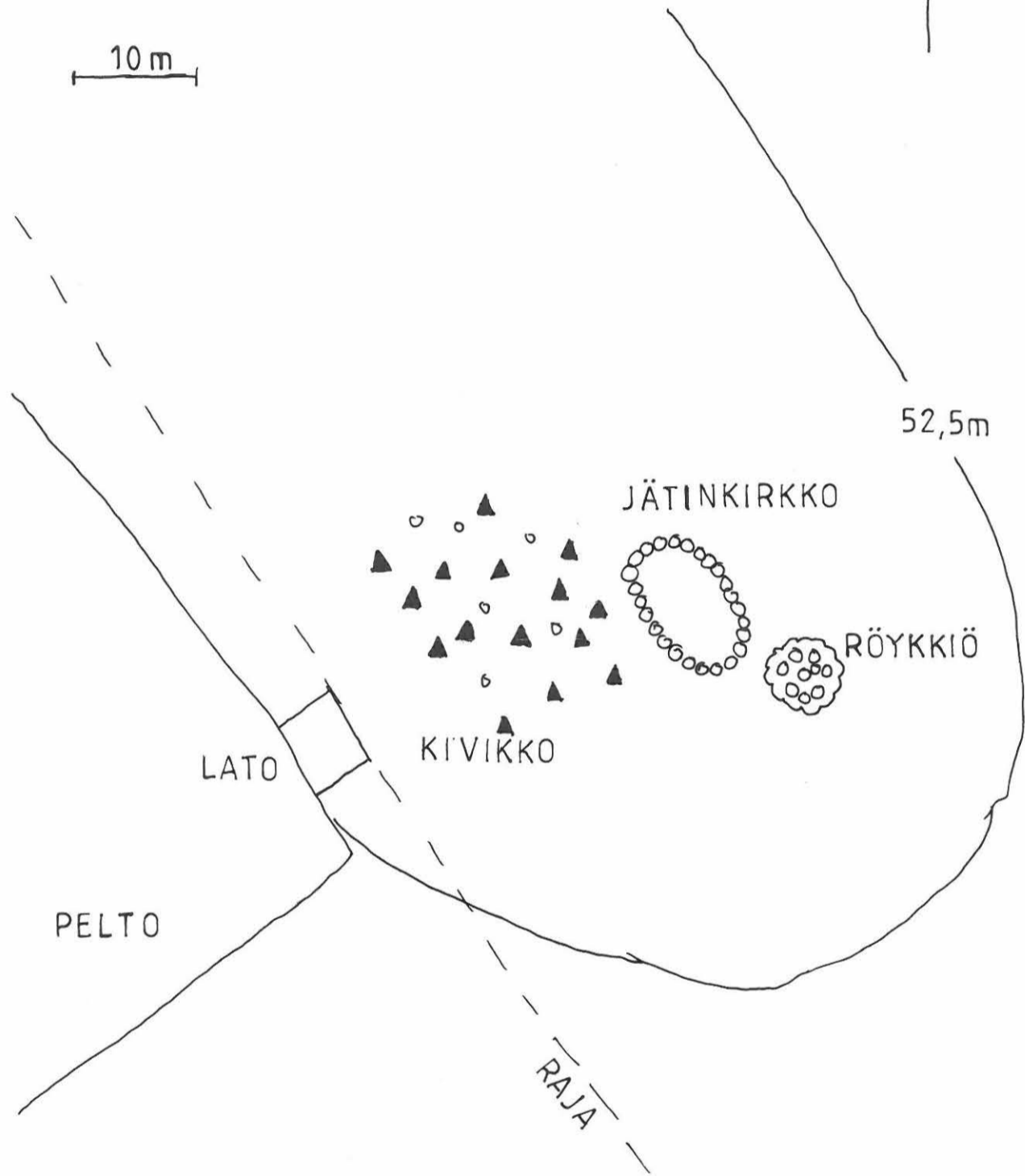
○ = KUOPPIA



YLEISKARTTA 3
SAARUKKA, KRONOBY
M.RISKA L.SKANTSI 2003
MK 1:500



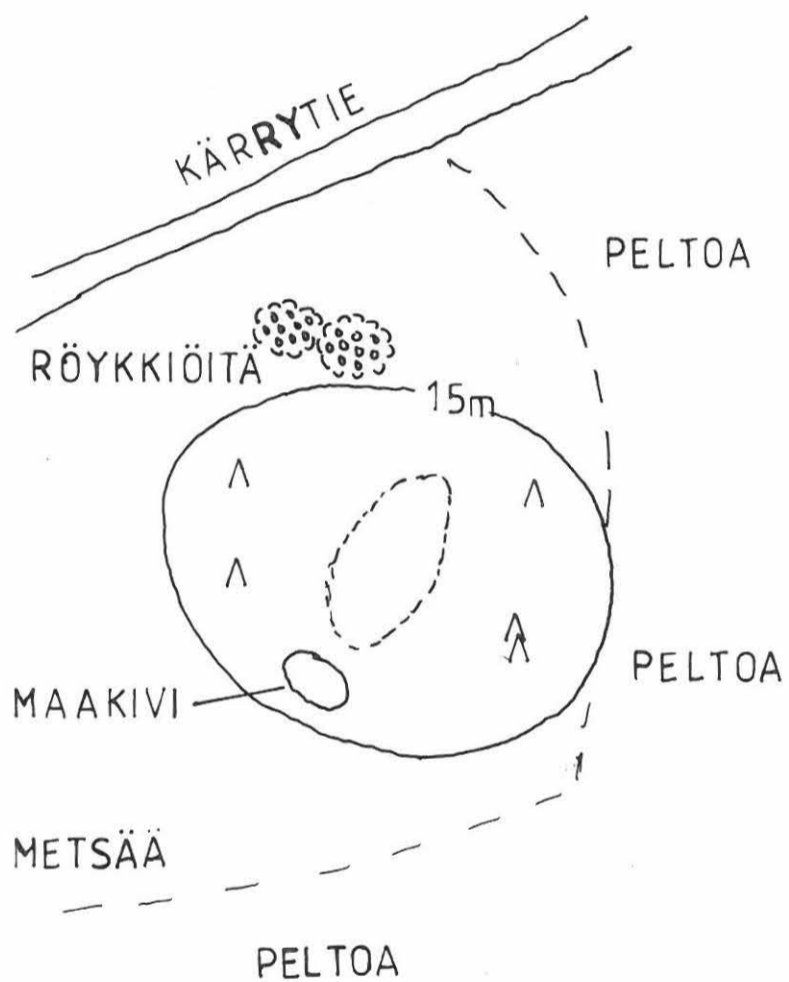
10 m



YLEISKARTTA 5
BRÄTÖBYN, KRONOBY
M.RISKA L.SKANTSI 2003
MK 1:500



10 m



YLEISKARTTA 8
KÄRKISBACKEN, KRONOBY
M. RISKI L. SKANTSI
2003 MK1:500

10m

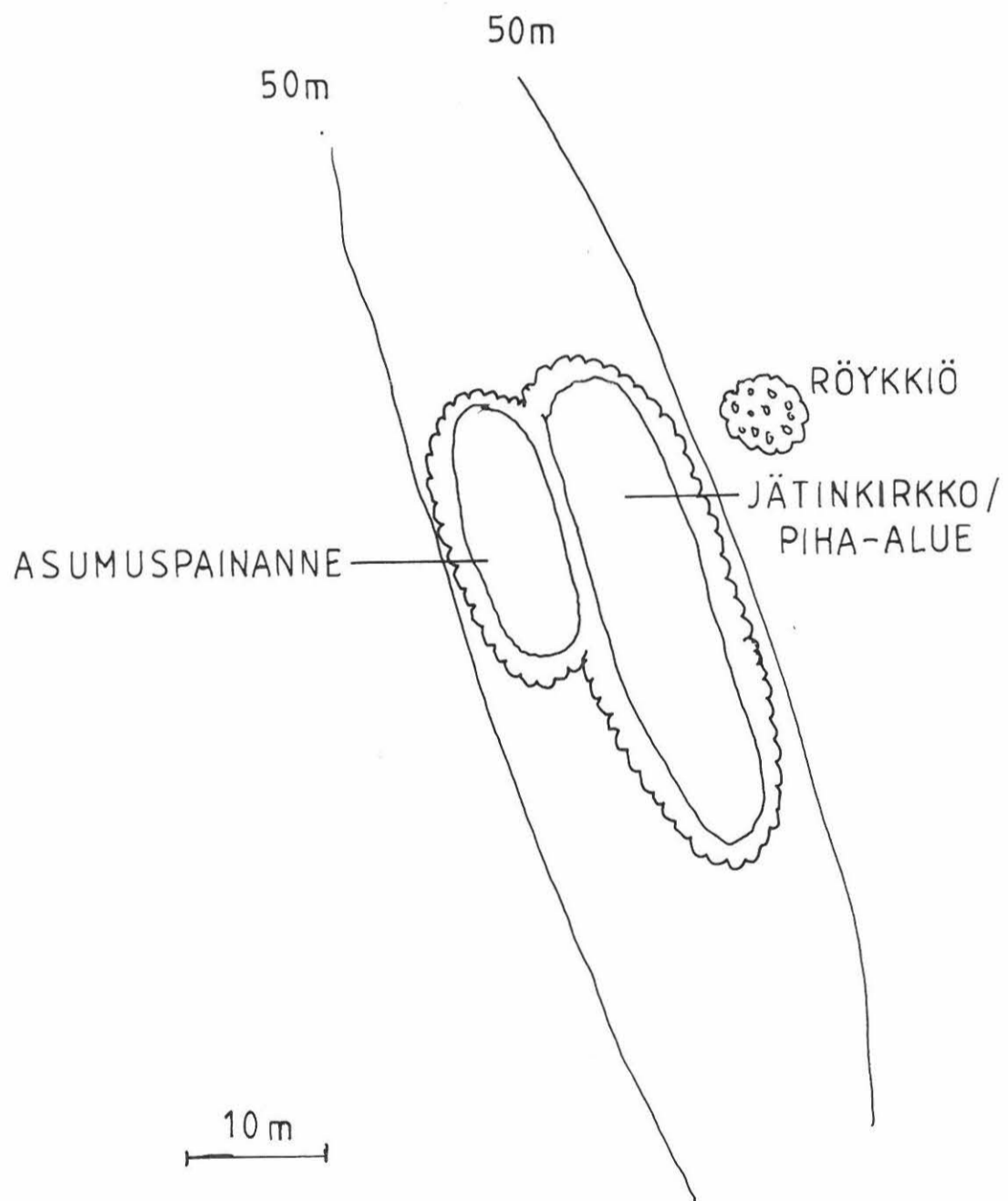
50m

52,5m

N

-  RÖYKKIÖ
-  KRAATERIRÖYKKIÖ
-  RÖYKKIÖ, EPÄSELVÄ
KRAATERI
-  SORAMONTTU
-  MODERNI KIVIKASA

YLEISKARTTA 6
HÖGRYGGEN, KRONOBY
M.RISKA, L.SKANTSI 2003
MK 1:500

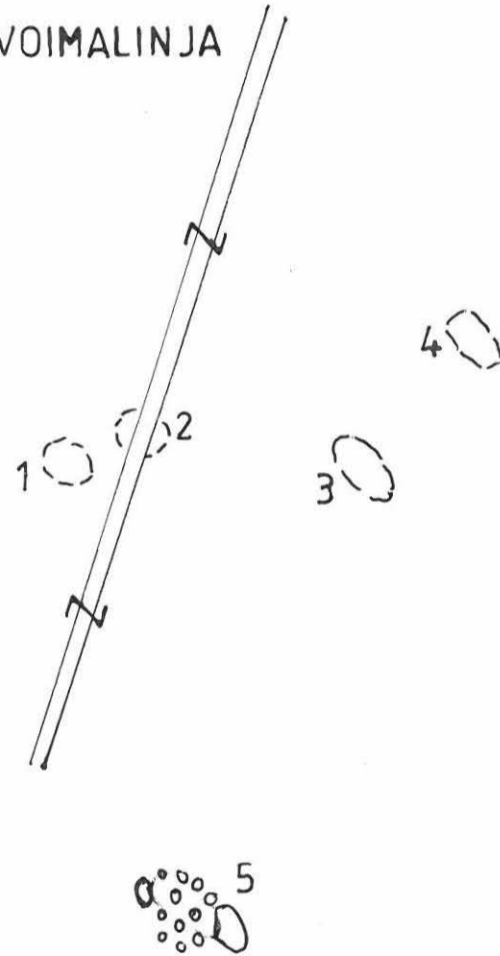


YLEISKARTTA 2
KRONOBY, FINNILÄ
1:500
M. RISKÄ L. SKANTSI 2003
RÖYKKIÖITÄ

10m



VOIMALINJA



YLEISKARTTA 1
KROKFORS, KRONOBY
M. RISKALSKANTSI
MK 1:500
2003



10 m

SEKAMETSÄÄ

METSÄSAAREKE

KIVIPÖYTÄ

MAHD. ASUINPAINANNE

20 m

HAKKUUAUKEA

22,5 m

SEKAMETSÄÄ

