

AARNI ERÄ-ESKON TARKASTUKSIA KOLARISSA VUOSINA 1958 ja 1964  
KOOSTE KENTTÄKARTOISTA JA VALOKUVISTA, KERTOMUKSET PUUTTUVAT

Aarni Erä-Eskon kenttätutkimuksiin Kolarissa viitataan inventointina, mutta kertomusta ei ole jätetty arkeologian osaston arkistoon. Suurin osa tarkastuksista on tehty vuonna 1958. Kohteet on numeroitu juoksevalla kuntakohtaisella numeroinnilla, jota on pääosin käytetty myös muinaisjäännösrekisterissä myöhemmin. Muinaisjäännösrekisteriin ei ole viety esimerkiksi irtolöytöpaikkoja. Nämä numerot on hypitty yli (tilanne koostetta laadittaessa 2010). Tässä koosteessa ovat kohteet Kolari 1, 3 – 8, 11 – 14. Katso taulukko jäljempänä. Koosteessa ei ole mukana yleiskarttaa. Kolarin kohteiden suurikokoista yleiskarttaa säilytetään erillään. Kooste on sivunumeroitu sivun alalaitaan.

Helsingissä 15.6.2010



Johanna Seppä

Aarni Erä-Eskon tarkastuksia vuosina 1958 ja 1964

Invnro	Mjtunnus	Kohdenimi	Ajoitus	Tyyppi
1	1000009109	Koivuniemi Plassimaa	kivikautinen	asuinpaikat
3	273010003	Ristimella	kivikautinen	asuinpaikat
4	1000009111	Rantala	kivikautinen	asuinpaikat
5	1000009112	Hyötylä	kivikautinen	asuinpaikat
6	273010006	Taapajärvi	kivikautinen	asuinpaikat
7		Karila	ajoittamaton	kivilatomus
8		Vaattovaara	kivikautinen	löytöpaikat
11	1000009386	Talari	kivikautinen	löytöpaikat
12		Koivumaa	historiallinen	hautapaikat?
13		Ylinenvaara	?	?
14		Mäkitalo	ajoittamaton	maakuopat?

# KOLARI

- 1 Korkumien, "Plassimaa"  
1 13  
(2) (3) kirj. as.p
- 2 Siippajärvi, Rautapäällö  
4 7 talle
- 3 Aikastampelo - Ristinella  
5 kirj
- 4 Aikastampelo - Lautala  
11 kirj. as.p
- 5 Ylläjärvi - Kujetytä  
8 kirj. as.p
- 6 Taapajärvi  
9 kirj. as.p
- 7 Pasmajärvi 10 —
- 8 Vaattajärvi 12 15 —
- 9 Kolan - Lapinmäenmäki  
14 reikiä
- 10 Vaattajärvi 16 reikiä

# Klari

11 Väylänpää - Tolari kirjuri

12 Kaivon - "Lappalaishandy"

13 Steppipaperi - Filippi hantari

14 Ruukuvauri - Pekka

15 ~~Myllypöytä~~ maanmyyjä, postin toimittaja  
~~Lappat. jällelä~~  
~~Suomen Ma. (Maunio) IX, c. 24~~

15 Tirranmies leirik. asyo. 2622 05  
 K.H. 22973:1-2 (kotivauri) x = 4850  
 y = 1582  
 z = n. 166

16 Kouluun toimittaja leirik. lyp. 2713 11 + 2713 08  
 (tulla l... 23553) x = 7177  
 y = 3132  
 z = 147.5 - 150

17 Alasloppalo, ylläsiir - leirik. 2732 02  
 va asyo. + 7302 30 - 45  
 (Kotiv. ylläsiir) y 307.55 - 58  
 z n. 218

18 Alasjoki, Kacerles - a-d (kotiv.) 2732 01  
 lei

19 Kumerlinkat 1 leirik. asyo. 2732 01

20 Kumerlinkat 2 leirik. lyp. 2730 01

21 Lappea Masteronto kivik. asuinpaikka 2624 09  
 x = 7454 300  
 y = 48120  
 z = 1230

Ylöjärvi Kuntamääräys nro 100/2011  
Kolan

22. (1) (Kalluvuoren Ylöjärvi-alueen luontoalue) Ylösjoki Anttonen kntk. as.p. karho 273106  
X = 248495  
Y = 571 20  
Z = 190

23. (2) Ylösjoki Ylösjoki (Heikylä) kntk. as.p. + ns. keraamisen parkko 273204  
X = 7492 90  
Y = 573 25  
Z = 192 5

24. (3) Ylösjoki Tervo kirkonkylän (2) asuinpaikka 273204  
X = 7493 18  
Y = 572 90  
Z = 195

25. (4) Ylösjoki Kenttämäki kalakeuhut 273204  
X = 7491 85  
Y = 573 28  
Z = 192

26. (5) Luosajärvi Kotolampi pyyntikuoppa 273201  
X = 7493 40  
Y = 505 75  
Z = 900

27. (6) Luosajärvi Uutelo kenttä 273201  
X = 7493 20  
Y = 505 40  
Z = 205

28. (7) Aäkösjoki Sarvijärvi pyyntikuoppa 2714 16  
X = 7493 97  
Y = 496 50  
Z = 175

29. (8) Aäkösjoki Aäkösjoen pato polaneen luon löytöpaikka 2714 10  
X = 7493 65  
Y = 496 40  
Z = 170

30. (9) Hannukainen 1 polaneen luon löytöpaikka 2714 10  
X = 7494 50  
Y = 498 25  
Z = 170

# Kolari

31. (10) Hannuksinen 2 kirkonkauton as. p.  $271416$   
 $x = 749500$   
 $y = 49880$   
 $z = 170$
32. (11) Hannuksinen 3 polonien luun löytöpaikka  $271410$   
 $x = 749518$   
 $y = 49895$   
 $z = 170$
33. (12) Äkäsjoki Pulkkasaalet pyyntikuoppia  $273201$   
 $x = 749628$   
 $y = 50032$   
 $z = 180$
34. (13) Äkäsjoki Jyrisevä pyyntikuoppia  $273201$   
 $x = 749672$   
 $y = 50090$   
 $z = 180$
35. (14) Äkäsjoki Juustolinna loppolasten quetupaikka  $273201$   
 $x = 749720$   
 $y = 50150$   
 $z = 180$
36. (20) Äkäslompola Kenttäkallio Kenttä  $273202$   
 $x = 750288$   
 $y = 50675$   
 $z = 220$
37. (22) Äkäslompola Kraunumato loppolasten as. p. + pyyntikuoppia  $273202$   
 $x = 750210$   
 $y = 50810$   
 $z = 219$
38. (23) Äkäslompola Kesäntijoki c/ loppolasten as. p. + pyyntikuoppia  $273202$   
 $x = 750192$   
 $y = 50885$   
 $z = 219$   
 c/ pyyntikuoppia  $x = 750188$   
 $y = 50895$   
 $z = 219$

39. Saarijärvi, Lyyteläiskalmisto?

2642 09

x = 7457 27

y = 521 50

z = 190.2 - 195

2713 07

x =

y =

z =

40. Lemmälä-ajan leirik. es. jo. ?  
Nimi N

~~2714 05, 2714 08~~

~~x = 7523 86~~

~~y = 481 48~~

~~z = 480~~

~~44. Patkajärven N, leirik. es. jo. ?~~



Kolari, kl. Kolari, tl. Koivuniemen tilasta "plassimaa" erotettu  
omist. Jakokunta  
Valbonmaa

X = 747350

Y = 49260

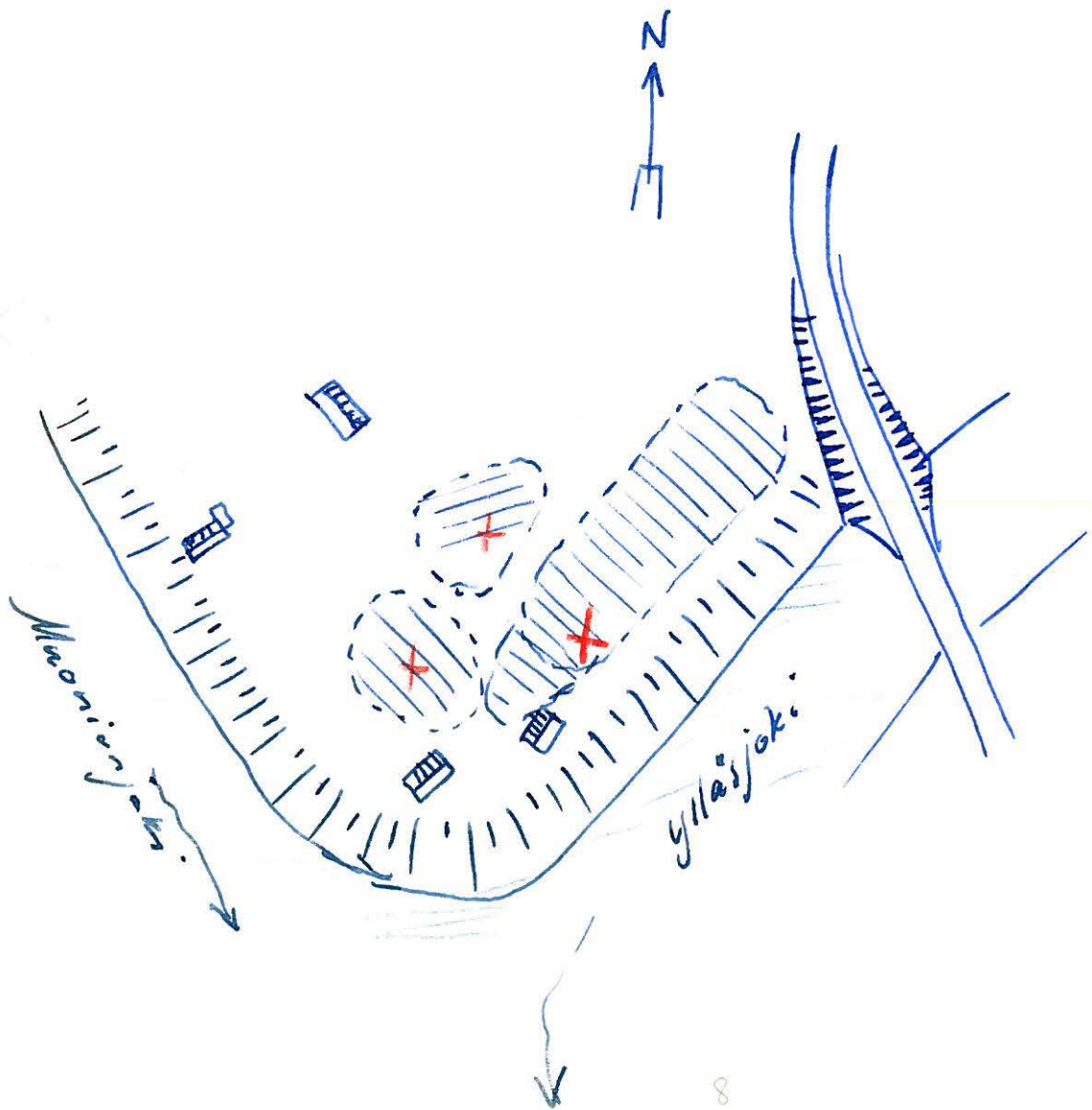
Z = 149.0

Kartta 2713 II

① KM 3206:1

(2)(3)

⑬ KM 14381







F145938:1

KIVIKAUTISIA ASUINPAIKKALÖYTÖJÄ KASVIMAASTA.



F145938:2

KIVIKAUTISIA ASUINPAIKKALÖYTÖJÄ KASVIMAASTA.



KVARTSIEN LÖYTÖPAIKKA VANHAN  
LADON VIERESSÄ. KUVATTU LVOTEESTA.

F145939:1



KVARTSIEN LÖYTÖPAIKKA VANHAN  
LADON VIERESSÄ.

F145939:2



KVARTSIEN LÖYTÖPAIKKA.

F145939:3

13.7.58 su I s 30a

kartta 273202  
X = 7501620  
Y = 50606  
Z = 220

100 000 5111

4

s. 30a

Kolari, kl. Äkäslompolo, tl. Rantala, omist. Saimi Äkäslompolo  
os. Äkäslompolo

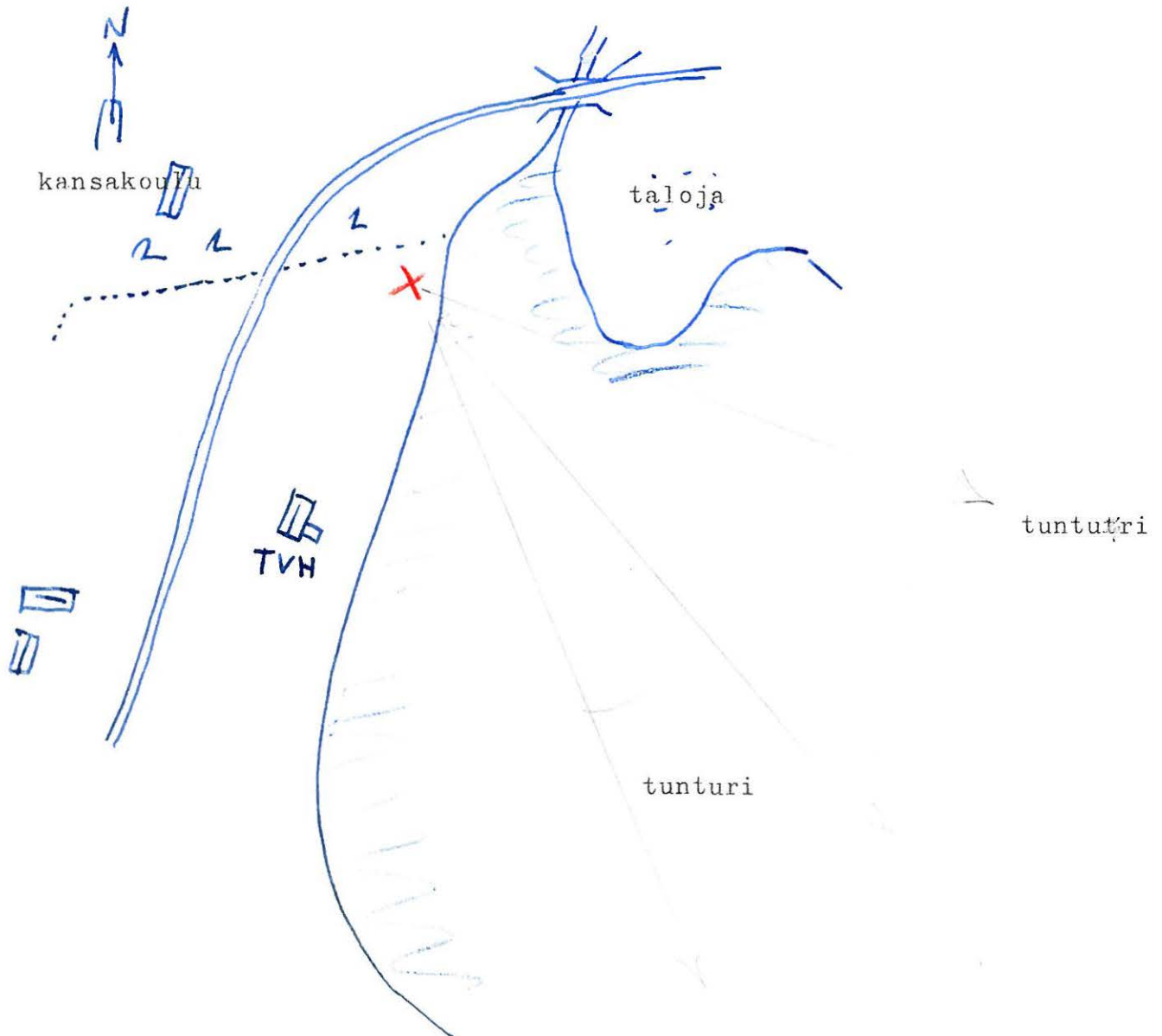
11

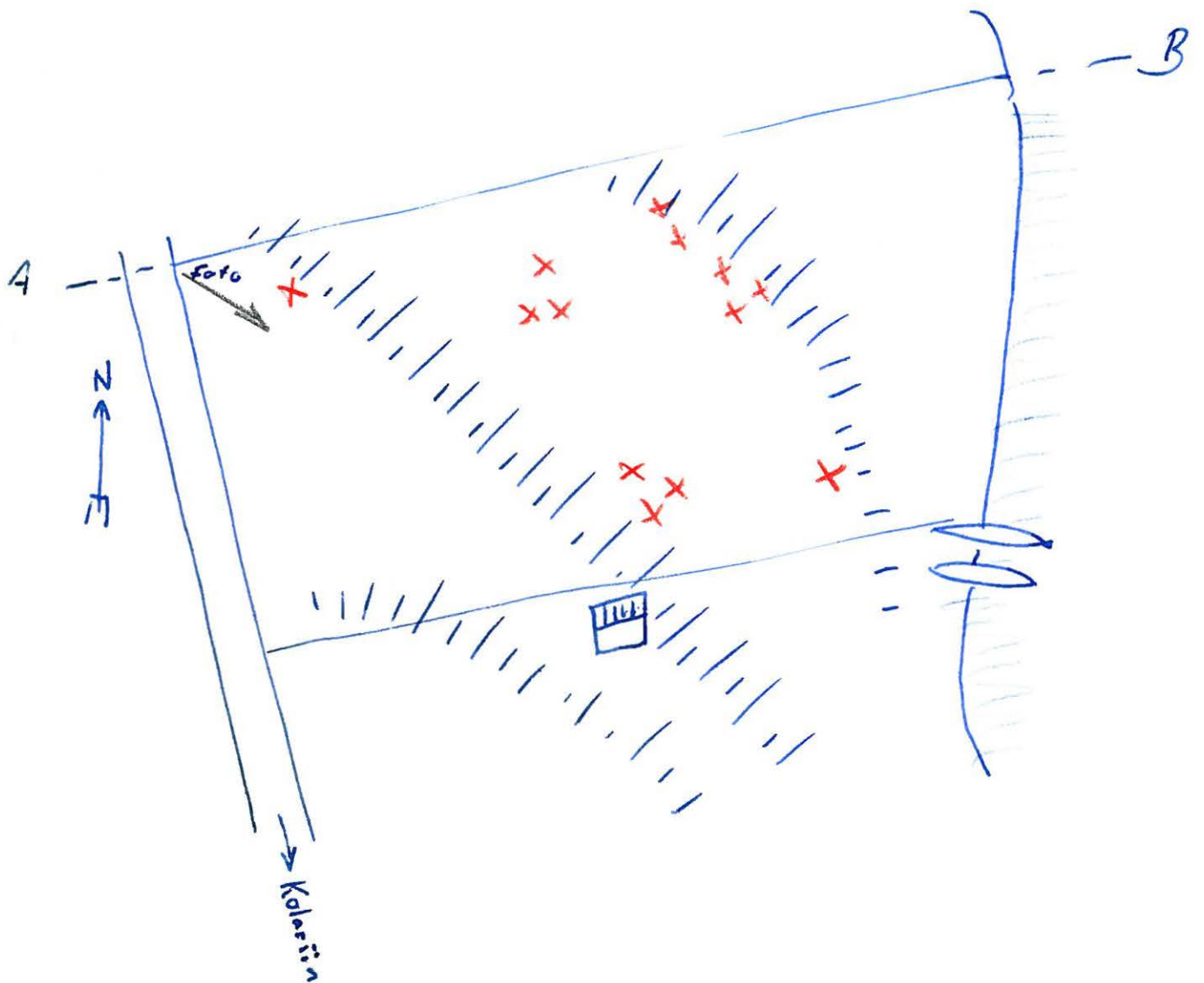

(Iisak Ristimellan löytämä tuuranterä Äkäslompolon itäpuolelta,  
Ristimellan talosta!)

5

3

27301 0003





Kolari, Ylläsjärvi

Kuntakoulu kylä; Hyötylä

5

28

1-70

KM 14376 Kvarnby, min. löyd.

5



Alue esitetty tal-  
laisena 15.1.1980  
Suunnittelukeskus  
Oyj:n Rovaniemen  
aluetalolle osayleis-  
kaavan varden

A. Suurinen

KOLARI HYÖTYLÄ 1000009112



F145940:1

KVARTSIEN LÖYTÖPAIKKA.



F145940:2

KVARTSIEN LÖYTÖPAIKKA.

6

Kolari, kl. Taapajärvi, tl. Salmenniemi RN?o 19:1  
omist. Kustaa Ravelin  
os. Lohiniva, Taapajärvi

KAI 14377

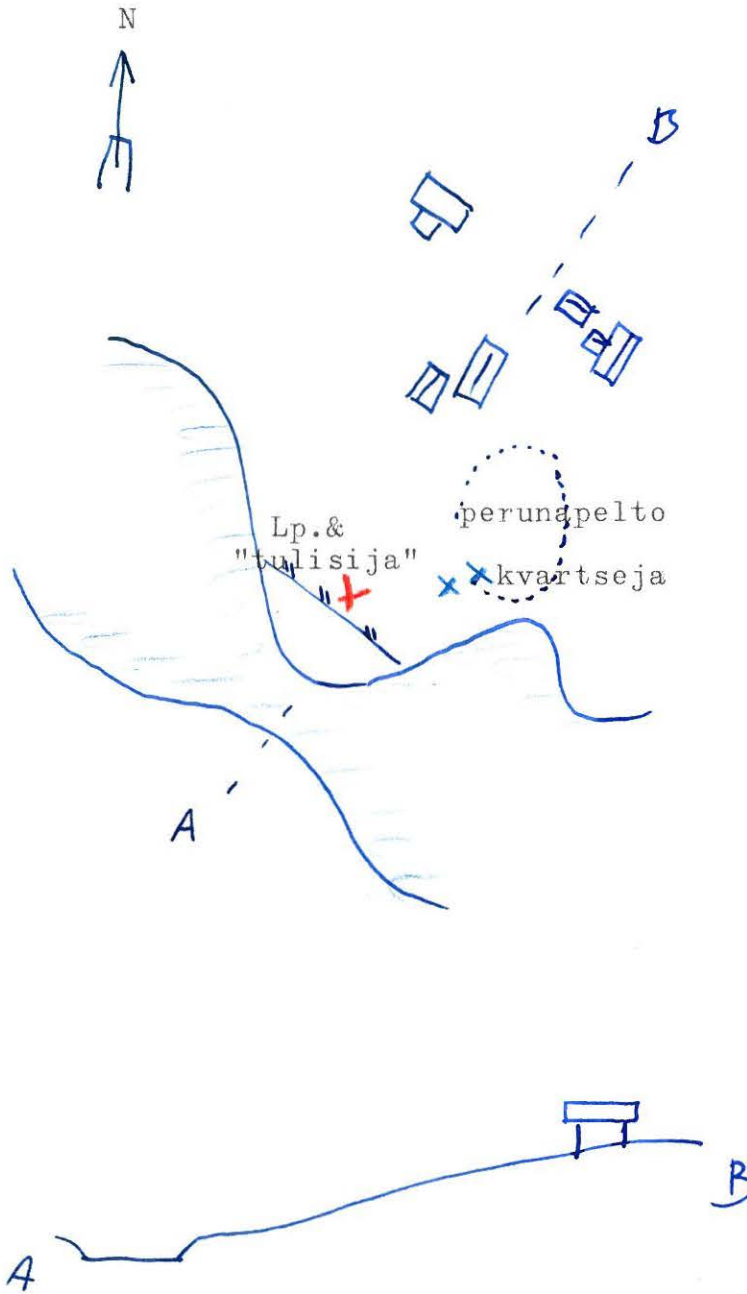
17 LUSKERYTHÄÄN KORTTI  
KVALITYSIA

Kartta 264211

X = 744648

Y = 53022

Z = 165.0





KOLARI TAAPAJÄRVI 273010006

6



F145941:1

LIVSKEKIHÄÄNKÄRJEN KM 14377:1 LÖYTÖPAIKKA.

12.7.58 la. I s 29

7

s. 29a

Kolari, kl. Pasmajärvi, tl. Karila RN:o 36

omist. Osmo Metsävainko  
os. Pasmajärvi

kartta 269205

X = 744602

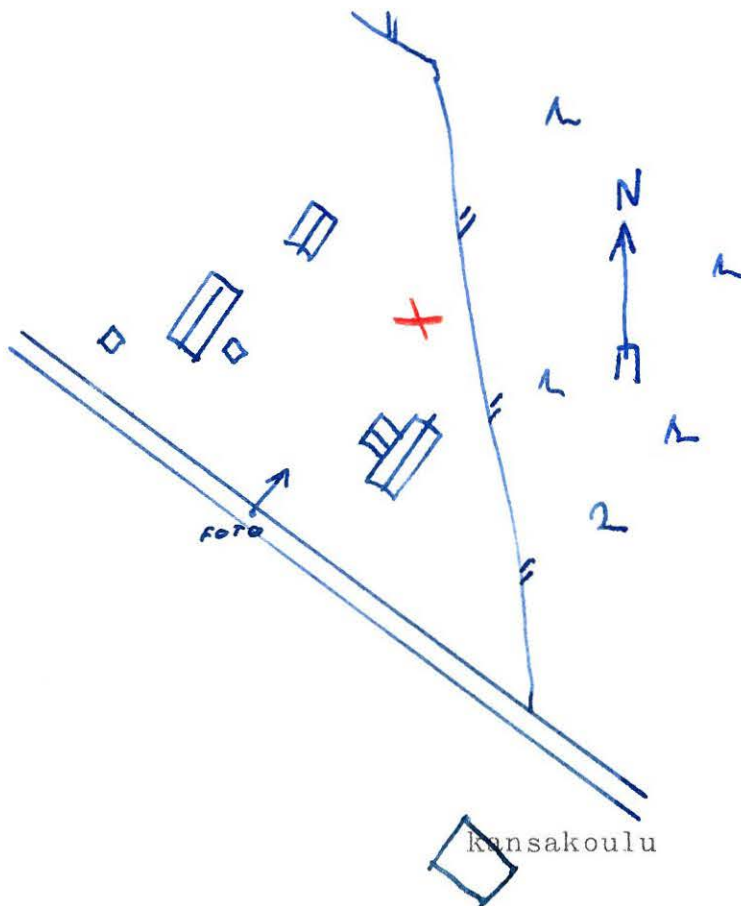
Y = 51628

Z = 135,0

"Kivilatomus  $\emptyset$  1 m pitkä, jossa oli kivien alla hiiltä ja kivien  
päällä ~~maa~~ puhdasta maata 30 cm paksultti."

p = 7448437

l = 3385995



(200 m ennen km tolppaa 16/55 vasemmalle ?)

KOLARI KARILA

7



F15942:1

KIVILATOMUKSEN SIJAINNINPAIKKA KARILAN TILALLA.  
KUVATTU LÖUNAASTA.


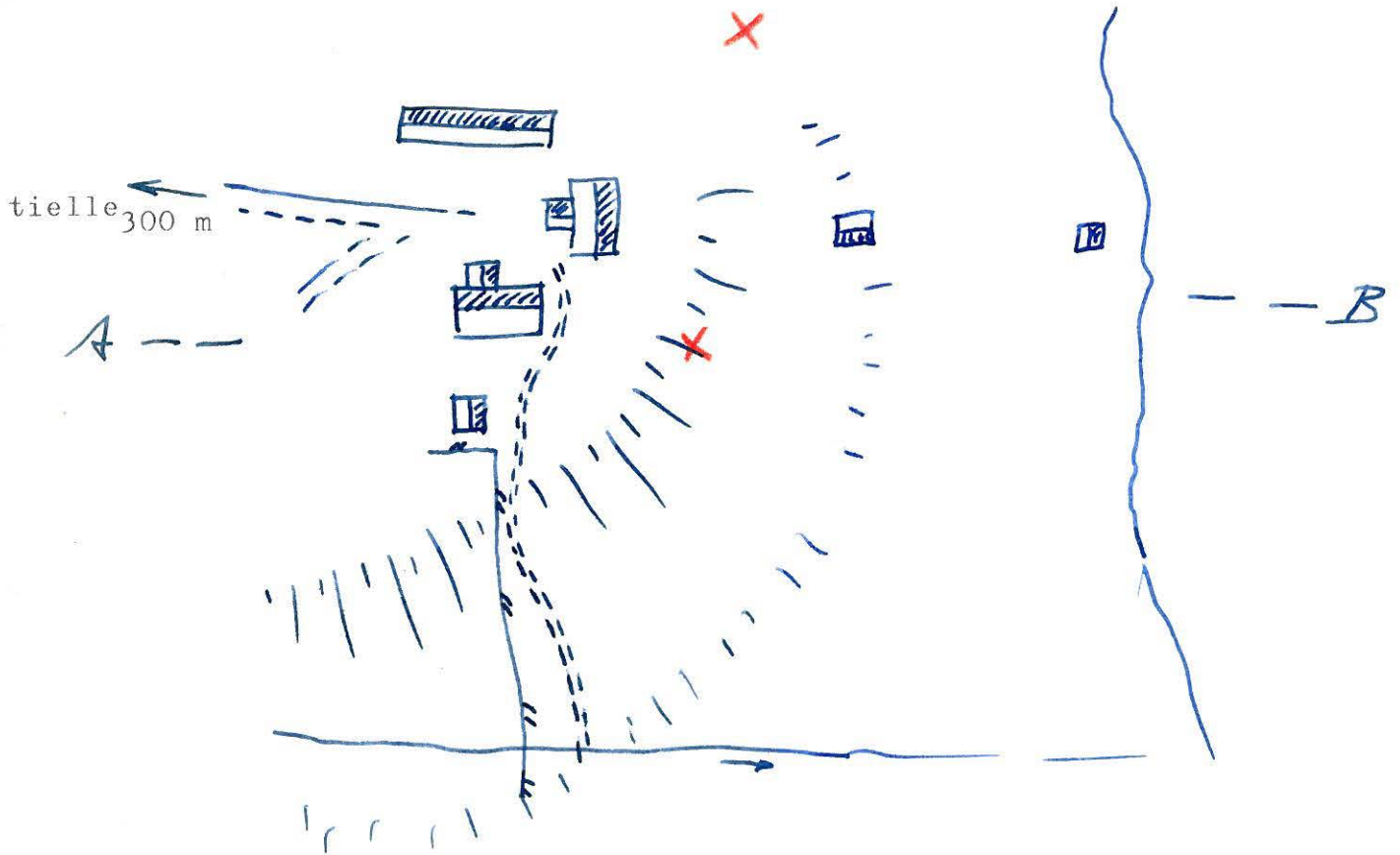
8

Kolari, kl. Poikkijärvi, tl. Vaattovaara, omist. Yrjö Vaattovaara  
os. Sieppijärvi, Poikkijärvi

(pellosta löydetty taltta on luovutettu opettaja Piiroselle)

K 11 14380

INV. LÖYDÖT KVARTCI-ISKURICIA





KM 14380 KVARTSIEN LÖYTÖPAIKKA VAATTOVAARAN TILALLA. F145943:1



F145943:2



F145943:3



F145943:4

21

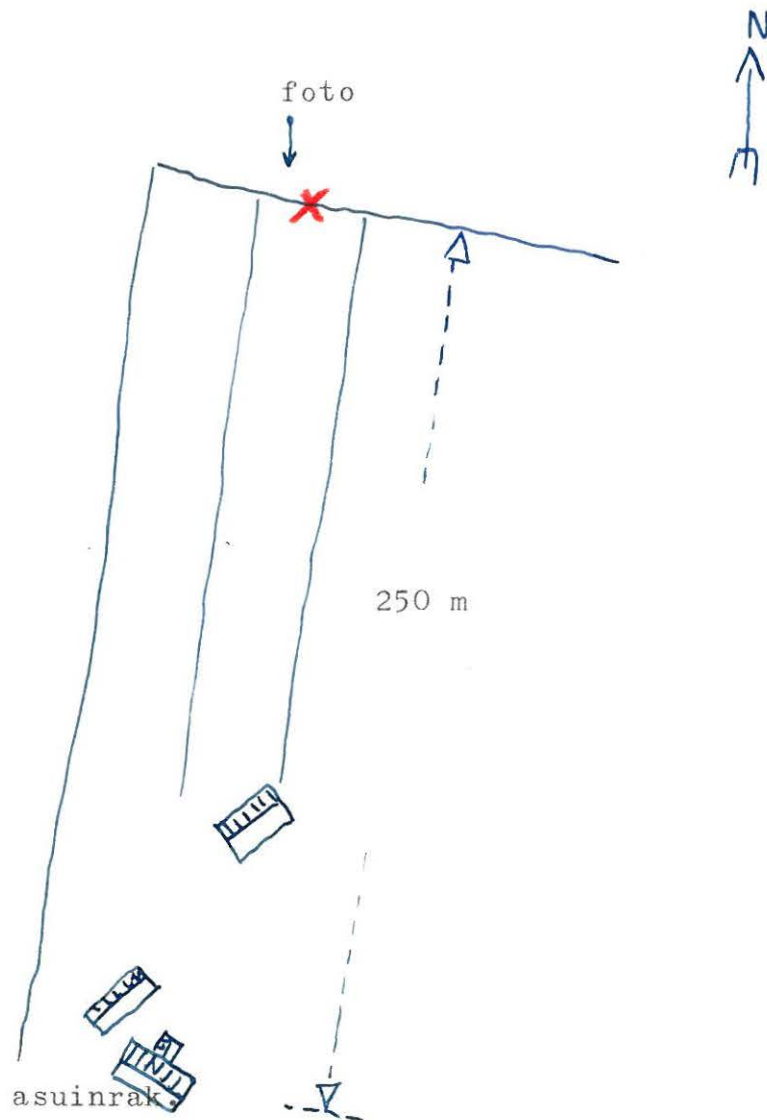
21.7.64 ti s 32-33

100 000 9386  
VÄYLÄNPÄÄN TALARI

11 33

Kolari, Väylänpään kylä (Sieppijärvi), tl. Talari NN:o 90  
omist. Paavo Rundgren

Esineen löysi Paavo Rundgren n 20 v sitten ojan kaivussa, lapion  
piston syvyydestä, tasaisesta (kosteasta) hiekkamaasta. -Lunast.  
KM 16397 KIVIKIRVES.



KOLARI VÄYLÄNPÄÄN ~~KOLARI~~ TALARI 100 000 9386



F145944:1

KIVIKIRVEEN KM 16397 LÖYTÖPAIKKA. KUVATTU  
POHJOISESTA.

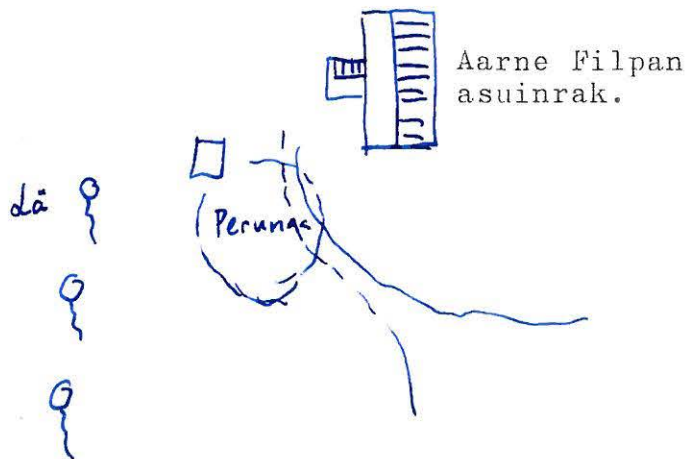
5.9.61 ti s.78

Kolari, kl. Sieppijärvi, "Ylinen vaara", Aarne Filppa

13

Kolari, Koivumaan kl., Eemeli Uusitalo, os. Sieppijärvi, Koivumaa  
"Lappalaishautoja", Naamijoesta alaspäin, Sieppijärvestä 13-14 km.

12





30.6.59 s 18

14

Kolari, kl. Ruokajärvi, tl. Mäkitalo RN:o <sup>16.13</sup>, omist. Antti Suvanto  
os. Ruokajärvi

Tark.: kysymyksessä joko roskakuoppa tai fossiili

Löydökset saatiin 170 cm syvyydestä paikalta, joka sittemmin jäi uudisrakennuksen alle.

Sijainti: 29/21 km-pylvästä n 300 m Lohinivaan päin, tien toisella (S) puolella sijaitsevaa kansakoulua vastapäätä, korkealla "Ruokavaarall"

