


KORPILAHDEN ARKEOLOGINEN INVENTOINTI

Taajama-Kärkinen osayleiskaava Tikkalan osayleiskaava

Johanna Seppä 2005



f 136881



MUSEOVIRASTO

TIIVISTELMÄ

Korpilahden arkeologinen inventointi

Sisältää myös Taajama-Kärkinen ja Tikkanen alueiden osayleiskaavojen inventoinnit

Museovirasto/arkeologian osasto

Inventoija: Johanna Seppä

Löydöt: KM 35333 - 35344

Kenttätyöaika: 3.5. - 3.6.2005

Tutkimuskustannukset: Korpilahden kunta 3530 € ja Museovirasto 11820 €

Tutkimusraportti: J. Seppä Museoviraston arkeologian osaston arkisto

Korpilahden kunnan arkeologinen perusinventointi suoritettiin toukokuussa 2005. Inventointiin kuului kahden kaava-alueen, Kärkinen-Taajama ja Tikkanen osayleiskaavojen tarkastus. Kaava-alueiden inventoinnin kustansi kaavoittaja, Korpilahden kunta. Aikaa näiden alueiden tarkastukseen oli varattu yksi viikko. Lisäksi suoritettiin koko kunnan uusintainventointi, sillä edellinen inventointi oli tehty vuonna 1964. Tämän neljän viikon mittaisen tutkimuksen kustansi Museovirasto. Museoviraston suojelutavoitteiden mukaan oli tarpeen tarkastaa myös vanhoja ennestään tunnettuja muinaisjäännöskohteita niiden nykyisen kunnan ja omistussuhteiden selvittämiseksi. Inventoinnissa etsittiin myös uusia kohteita.

Korpilahdelta tunnettiin ennestään lähinnä kivikautisia asuinpaikkoja, joista suurin osa sijaitsi viljelysmaalla. Myös muutamia pronssi- tai rautakautisia hautaröykkiötä oli jo löydetty edellisessä inventoinnissa. Asuinpaikkoja, kivi- tai varhaismetallikautisia tunnettiin 41 ja niitä löytyi uusia 7. Hautaröykkiötä tunnettiin 8, uusia ei löytynyt. Irtolöytöjä, joista niistäkin suurin osa kivikautisia, oli Korpilahdelta arkistotietojen perusteella 36.

Uudet kohteet ovat kivikautisia asuinpaikkoja. Vuoden 1964 inventoinnissa oli keskitytty Muinais-Päijänteen rantoihin (korkeus noin 100 m mpy). Nyt etsittiin muinaisjäännöksiä myös tätä korkeammilta rannoilta. Uusia asuinpaikkoja löytyi Saarijärven pohjoisrannalta (korkeus noin 120 m mpy) ja Patajärveltä Petäjävedelle ulottuvalta kulkureitiltä. Sijaintikorkeutensa puolesta nämä asuinpaikat voisivat olla Korpilahden vanhimpia.

Taajama-Kärkinen osayleiskaava-alueelta ei löytynyt uusia kohteita eikä sillä ollut niitä ennestäänkään. Tikkanen alueelta sen sijaan tunnettiin useita kohteita Pöykynlahden rannoilta ja uusi kohde löytyi Muuratjärven Palosaaresta.

Rautakautisia asuinpaikkoja Korpilahdelta ei ole toistaiseksi löytynyt. Lähinnä tähän voisi viitata Ruotsulan Kopisevasta löydetyt pii, palanut savi ja luu. Rautakautteen ajoittuvat löydöt ovat suhteellisen vähäisiä: kaksi soikeaa tuluskiveä, Taikinaisniemen tutkittu hautaröykkiö sekä muut tarkemmin ajoittamattomat hautaröykkiöt.

SISÄLLYSLUETTELO

JOHDANTO	4
INVENTOINTIIN VAIKUTTAVIA MAANTIETEELLISIÄ SEIKKOJA	
Vesistöhistorian päävaiheita Korpilahdella	4
Maasto	4
INVENTOINNIN MENELTELMÄT JA TULOKSIA	
Tutkimushistoriaa	5
Inventointimenetelmistä	5
Inventoinnin tuloksia	6
Löytötyhjöt	6
Kaava-alueet	7
Kohteiden nimeämisestä	7
Kirjallisuutta	8
YLEISKARTTOJA	
Inventoidut alueet	9
Kohteiden sijainti, Korpilahden pohjoisosa	10
Kohteiden sijainti, Korpilahden eteläosa	11
Taajama-Kärkinen osayleiskaavan alue	12
Tikkalan osayleiskaavan alue	13
TAULUKOT	
Kiinteät muinaisjäännökset	14
Kiinteät muinaisjäännökset peruskarttalehdittäin	16
Irtolöydöt	18
Irtolöydöt peruskarttalehdittäin	19
Kiinteisiin muinaisjäännöksiin yhdistettyjä irtolöytöjä	20
Historiallisen ajan kohteet	21
KIINTEÄT MUINAISJÄÄNNÖKSET	
1. Korpilahti Kortelahti 277010001	22
2. Korpilahti Lähdemäki 277010002	24
3. Korpilahti Peuha 277010003	27
4. Korpilahti Vanha-Repola Saunapelto 277010004	30
5. Korpilahti Laurila Kotipelto 277010005	33
6. Korpilahti Väinölä 277010006	35
7. Korpilahti Rantamäki 277010007	37
8. Korpilahti Mustalahden pelto 277010008	39
9. Korpilahti Ukkomäki 277010009	42
10. Korpilahti Hiirola 277010010	44
11. Korpilahti Ahola 277010011	46
12. Korpilahti Vähä-Veijo Aittovainio 277010012	48
13. Korpilahti Hakavuori A-C 277010013	50
14. Korpilahti Innala 277010014	53
15. Korpilahti Mäkelä 277010015	56

16. Korpilahti Hörhä 277010016	58
17. Korpilahti Savi 277010017	60
18. Korpilahti Mäki 277010018	62
19. Korpilahti Kärkinen Kotipelto 277010019	64
20. Korpilahti Päiväranta 277010020	66
21. Korpilahti Vinni 277010021	68
22. Korpilahti Vähälahti Sullero 277010022	71
23. Korpilahti Kalliopohja 277010023	75
24. Korpilahti Nikkilä 277010024	77
25. Korpilahti Kantala 277010025	79
26. Korpilahti Jopinlahti 277010026	81
27. Korpilahti Niemelä Kotovainio 277010027	83
28. Korpilahti Saaniemi Rantavainio 277010028	85
29. Korpilahti Tikkala Hiekkaranta 277010029	88
30. Korpilahti Tikkala Kotiranta 277010030	92
31. Korpilahti Vuorelan lahti 277010031	94
32. Korpilahti Vuorela 277010032	96
33. Korpilahti Rannila Kuoppakennäs 277010033	98
34. Korpilahti Hiekkaniemi 277010034	100
35. Korpilahti Taikinaisniemi 277010035	103
36. Korpilahti Tarvaannenä 277010036	105
37. Korpilahti Koukunkallio 277010037	107
38. Korpilahti Tahkosaari 277010038	109
39. Korpilahti Oravasaari 277010039	111
40. Korpilahti Riitarinne 277010040	113
41. Korpilahti Pyhävuori 277010041	116
42. Korpilahti Koutturi 277010042	118
43. Korpilahti Raidanlahti 277010043	120
44. Korpilahti Näätämäki 277010044	122
45. Korpilahti Raidanlahden Kotiranta 277010045	124
46. Korpilahti Lusikkaniemenkallio 277010046	127
47. Korpilahti Salmela-Koulu 277010047	129
48. Korpilahti Kotiranta B 277010048	131
49. Korpilahti Ristiniemi 277010049	134
50. Korpilahti Mäkelä Ylä-Tihtari uusi kohde	136
51. Korpilahti Rimminlampi uusi kohde	138
52. Korpilahti Kattilaoja uusi kohde	142
53. Korpilahti Leponenä uusi kohde	145
54. Korpilahti Myllyjoki uusi kohde	148
55. Korpilahti Hiekkahauta uusi kohde	151
56. Korpilahti Kouhi uusi kohde	155
57. Korpilahti Palosaari uusi kohde	157

IRTOLÖYDÖT


58. Korpilahti Rutalahti	161
59. Korpilahti Juonaala	162
60. Korpilahti Joutee (Kantala)	164
61. Korpilahti Moksi	166
62. Korpilahti Kaurasuo	168
63. Korpilahti Veijo	170

64. Korpilahti Uusitalo	172
65. Korpilahti Koivusalmi	174
66. Korpilahti Vanha-Repola	176
67. Korpilahti Laukkala	178
68. Korpilahti Kopiseva (Ruotsula Mäkelä)	180
69. Korpilahti Päiväkunta Alatalo	182
70. Korpilahti Huuvuori	183
71. Korpilahti Saalahti	185
72. Korpilahti Aaria	187
73. Korpilahti Kirkonkylän koulu	189
74. Korpilahti Sihveri	191
75. Korpilahti Virkki	193
76. Korpilahti Uutela	194
77. Korpilahti Ansa	196
78. Korpilahti Salmela	198
79. Korpilahti Kesäranta	200
80. Korpilahti Ikaa	202
81. Korpilahti Hakanen	204
82. Korpilahti Uppala	206
83. Korpilahti Ylistö	208
84. Korpilahti Piesanen	210
85. Korpilahti Pietinen	212
86. Korpilahti Kovala	214
HISTORIALLISEN AJAN KOHTEET	
87. Korpilahti Ulakko 277000001	216
88. Korpilahti Kirkkosaari 277000002	218
89. Korpilahti Vuohiniemi	220
90. Korpilahti Isokiuas	222
91. Korpilahti Ikosenmäki uusi kohde	224
92. Korpilahti Autio uusi kohde	226
93. Korpilahti Hietajärvi uusi kohde	228
94. Korpilahti Myllyjärvi uusi kohde	231
95. Korpilahti Taimela uusi kohde	233
96. Korpilahti Härkölahti uusi kohde	235
97. Korpilahti Kulperinkangas uusi kohde	237
NEGATIIVILUETTELO	239
DIALUETTELO	240
KUVATAULUT	241

JOHDANTO

Korpilahden kunnan arkeologinen perusinventointi suoritettiin toukokuussa 2005. Inventointiin kuului kahden kaava-alueen, Taajama-Kärkinen ja Tikkanen osayleiskaavojen tarkastus. Kaava-alueiden inventoinnin kustansi kaavoittaja, Korpilahden kunta (3530 €). Aikaa näiden alueiden tarkastukseen oli varattu yksi viikko. Lisäksi suoritettiin koko kunnan uusintainventointi, sillä edellinen inventointi oli tehty vuonna 1964. Tämän neljän viikon mittaisen tutkimuksen kustansi Museovirasto (11820 €). Inventoinnin suoritti FM Johanna Seppä.

Helsingissä 11.11.2005



FM Johanna Seppä

INVENTOINTIIN VAIKUTTAVIA MAANTIETEELLISIÄ SEIKKOJA

Vesistöhistorian päävaiheita Korpilahdella:

Mannerjään vetäytyessä Keski-Suomesta muodostui Jämsän-Laukaan jäätikkölahti, jonka pohjoisrannalla Korpilahti on. Myös Korpilahdella on supra-akvaattisia alueita ja yleensäkin maaston korkeusvaihtelu on voimakasta. Korpilahdella Yoldiameren korkein ranta on 153 - 143 metriä mpy ja se nuortuu jäätikön perääntymissuuntaan eli luoteeseen. Ancyclusjärven alussa muodostunut Ancyclusraja on noin 120 metrin korkeudella ja ajoittuu noin 8650 e.Kr. Ancyclusraja ei ole kuitenkaan synkroninen Keski-Suomessa. Tästä vesi on laskenut lähes samaan tasoon kuin nykyinen Päijänne, noustakseen taas uudelleen kunnes Heinolan harju puhkesi. Ennen harjun puhkeamista vedet laskivat pohjoiseen ja maankohoamisen johdosta erityisesti Päijänteen eteläosissa vesi nousi. Muinais-Päijänteen korkein ranta on 98 - 100 metrin mpy korkeudella, noin 20 metriä nykyistä korkeammalla ja ajoittuu noin 5000 e.Kr (ajoitukset Jussilan 2000 mukaan). Päijänteen nykyinen vedenkorkeus on 78 m mpy.

Muinais-Päijänteen rannoilla mesoliittinen asutus on siis saattanut jäädä tulvan peittämäksi ja löytynyt vain erityistapauksissa kuten Jämsän Hietämäessä. Siellä löytyi hiekkakuopan seinämästä tulvakerroksen alle hautautunut asuinpaikan mesoliittinen asutusvaihe. Asutuksen iäksi saatiin radiohiiliajoituksella 7300 - 7200 e.Kr ja korkeus oli 90 m mpy. Korpilahdella on löytöjen perusteella voitu ajoittaa myös kampakeramiikan löytökorkeudeksi 90 metriä mpy ja tekstiilikeramiikan eli varhaismetallikauden 85 metriä mpy (Lähdemäen ja Peuhan asuinpaikalla). Heikki Matiskainen on tutkinut Päijänteen rannansiirtymiskronologiaa muun muassa vaaitsemalla Korpilahden asuinpaikkojen korkeuksia.

Maasto:

Korpilahti jakaantuu kahteen erilaiseen alueeseen. Eteläpuolta, "vespuolta" hallitsee Päijänne, kun taas pohjoispuoli on "sisämaata" ja keskimäärin korkeampaa. Pohjoispuoli jää selvästi Muinais-Päijänteen korkeimmankin rannan yläpuolelle. Ainoastaan Muuratjärven ja Patajärven ympäristössä on Muinais-Päijänteen rantoja. Tällä sisämaalla on laajoja hiekkakankaita ja pienien järven muodostamia ketjuja. Monin paikoin erottuu kuitenkin aikaisempien vesistövaiheiden aikaisia rantatörmä.

INVENTOINNIN MENELTELMÄT JA TULOKSIA

Tutkimushistoriaa:

Vuoden 1964 inventointi (Timo ja Pekka Miettinen) oli keskittynyt Päijänteen rantoihin ja se suoritettiin veneellä liikkuen. Tästä johtuen aikaisemmin tunnetut kohteet ovat pääosin kivikautisia asuinpaikkoja (kvartsilöytöpaikkoja) Päijänteen rantapelloilla. Inventoinnin jälkeen Korpilahdella on tehty vain muutamia tarkastuksia ja koekaivauksia maankäytön takia Raidanlahdessa ja Putkilahdessa. Timo Jussila on tehnyt selvityksen Putkilahden ja Oittilan muinaisjäänöksistä kulttuuri- ja luontopolun opastauluja varten vuonna 1996. Juha-Matti Vuorinen on tarkastanut vt 9:n linjausta myös Korpilahden kohdalla.

Kivi- tai varhaismetallikautisia asuinpaikkoja tunnettiin 41 ja irtolöytöjä 33. Ne sijoittuvat lähes kokonaan Korpilahden kirkonkylän eteläpuolelle korkeudeltaan suurimmaksi osaksi alle Muinais-Päijänteen korkeimman rannan tason. Korpilahden kaakkoiskulma ja luoteisosa olivat löydöttömiä. Irtolöydöt ja asuinpaikat sijaitsevat samoilla alueilla. Tiheimmät keskittymät muodostuvat etelään Putkilahteen ja Raidanlahteen sekä pohjoiseen Pöykynlammen ympäristöön. Keramiikkaa on vain harvoilta paikoilta Putkilahdesta ja Raidanlahdesta. Suurimmalta osalta paikoista on vain kvartsia ja kiviesineitä. Osa aikaisemmista irtolöytöpaikoista yhdistettiin läheisiin asuinpaikkoihin, katso taulukko sivulla 20.

Rautakautisia asuinpaikkoja Korpilahdella ei ole toistaiseksi löytynyt. Lähinnä tähän voisi viitata inventoinnissa Ruotsulan Kopisevasta löydetyt pii, palanut savi ja luu. Rautakauteen ajoittuvat löydöt ovat suhteellisen vähäisiä: kaksi soikeaa tuluskiveä, Taikinaisniemen tutkittu hautaröykkiö sekä muut tarkemmin ajoittamattomat hautaröykkiöt, joita tunnetaan 8 kappaletta. Museoviraston koekaivausryhmän tutkimukset Jämsän Hiidenmäellä (suullinen tiedonanto Simo Vanhatalo) kertovat, että alueelta voisi löytyä myös pienialaisia kallionkoon tehtyjä polttohautauksia. Niiden löytämiseen tarvittaisiin metallinpaljastinta.

Inventointimenetelmistä:

Museoviraston suojelutavoitteiden mukaan oli tarpeen tarkastaa myös vanhoja ennestään tunnettuja muinaisjäänöksikohteita niiden nykyisen kunnon ja omistussuhteiden selvittämiseksi. Inventoinnissa etsittiin myös uusia kohteita. Inventoinnissa käytettiin perinteisiä menetelmiä kuten karttatarkastelua tarkastettavien alueiden valintaan, pintapöimintää avoimilla alueilla sekä koekuopitusta ja kairausta metsäalueilla. Jo alkuvaiheiden aikana huomattiin, että muinaisjäänöksirekisterin sijaintitiedoissa oli virheitä ja sen tähden pyrittiin kaikilta ennestään tunnetuilta kohteilta ottamaan tarkistusmittaus GPS-paikantimella. Jos kohteella ei kuitenkaan ollut mahdollisuutta tehdä mitään pintahavaintoja, jäi sijaintimittaus vain summittaiseksi arkistotietojen perusteella tehdyksi. Kohdekuvauksissa mainitaan millä perusteella kohderajaus ja sijaintimittaus on tehty. Uudet kohteet valokuvattiin ja vanhat lähinnä siinä tapauksessa, jos maasto oli muuttunut. Inventoinnissa liikuttiin pääasiassa autolla. Veneellä kuljettiin vain kahtena päivänä. Tikkanen kaava-alueita tarkastettiin Muuratjärvellä sekä saaria muuten Vanhanselän pohjoisosissa Päijänteellä. Veneenkuljettajana ja oppaana näillä alueilla oli Heljän luontopalvelut. Tarkastetut alueet ilmenevät kartasta sivulla 9.

Maanomistajatiedot on toimitettu erikseen Museovirastoon. Kertomuksessa mainitaan vain tilan nimi ja numero.

Inventoinnin tuloksia:

Irtolöytökohteiden tarkastuksessa pyrittiin samaan lisää havaintoja paikalta, mutta ainoastaan yksi kohde (Kouhi) pystyttiin toteamaan uusien löytöjen perusteella todennäköiseksi asuinpaikaksi. Sen sijaan esimerkiksi Aarian ja Ylistön kvartsilöydöt olivat liian epämääräisiä. Nämä useat Saalahden ja Saajoen ympäristön irtolöydöt antaisivat olettaa, että tälläkin alueella olisi vielä asuinpaikkoja löytämättä. Valitettavasti monen irtolöydön sijainti tiedettiin vain tilan tarkkuudella.

Uusien asuinpaikkojen etsinnässä tarkasteltiin myös aiemmin löydöttömiä Päijänteen rantojen ulkopuolisia alueita, vaikka rakennuspaineet Päijänteellä ovatkin varmasti suuremmat. Siksi tarkastettiin myös "liian korkeita" alueita ja pieniä sisämaajärviä, jotka ovat kouruneet merestä jo ennen Päijännettä. Korkeimmat irtolöydöt ovat löytyneet Moksijärveltä (tarkka löytöpaikka on tuntematon), jonka korkeus on 135 metriä mpy. Ilmeisesti korkeimpia Yoldiavaiheen rantatörmiiä, peruskartasta arvioituna 140 m mpy, näkyi selvästi Korpilahden kirkonkylän ja junanradan pohjoispuolisten hiekkakankaiden etelärinteillä sekä esimerkiksi Korpilahden luoteisrajalta Alaisen Naulajärven rannoilla. Näillä paikoilla oli usein suuria hiekkakuoppia. Myös noin 120 metrin korkeudella mpy näkyi rantatörmiiä, jotka ajoittuisivat Ancyclusvaiheeseen. Uusia asuinpaikkoja löytyi Saarijärven pohjoisrannalta 120 - 125 metrin korkeudelta (kohteet Rimminlampi, Kattilaoja ja Leponenä). Saarijärven korkeus on 117 m mpy. Leponenän kohteesta löytyi myös palanutta luuta, josta toivotaan saatavan ajoitus paikalle. Korpilahden pohjoisosasta hiekkaharjulta, joka ulottuu Muuratjärveltä Petäjävvedelle löytyi myös hieman tavallista korkeampia kvartsilöytöjä kohteesta Hiekkahauta noin 115 metrin korkeudelta mpy. Valitettavasti paikka saattaa olla hiekanoton tuhoama. Uusia kiinteitä muinaisjäännöksiä löytyi seitsemän kappaletta, kaikki kvartsilöytöpaikkoja.

Historiallisen ajan kohteita ei varsinaisesti kartoitettu, mutta jos niitä tavattiin, myös niiden sijainti merkittiin muistiin. Lähinnä maastossa havaittiin joitain tervahautoja ja viljelyröykkiöitä.

Kiinteistä muinaisjäännöksistä, irtolöydöistä ja historiallisen ajan kohteista on taulukot sivuilla 14 - 21. Katso myös yleiskartat sivuilla 10 ja 11. Kohdekuvauksen jälkeen on tarkempi peruskarttaote, josta ilmenee muinaisjäännöksen rajaus tai arvio siitä. Karttapohjana on käytetty digitaalista perusCD-aineistoa ja GPS-laitteesta siirrettyä pistetietoa.

Löytöyhjiöt:

Jotain alueita jäi vielä löydöttömiksi. Näitä ovat erityisesti Kärkistensalmen itäpuoliset Päijänteen alueet Synsiänlahden ja Rutalahden välillä. Maasto täällä on hyvin kivikkoista ja korkeusvaihtelu on suurta. Ainoa asuinpaikka, Mäkelä Synsiänlahden koillisrannalla on sekin ilmeisesti hyvin pienialainen ja havaittu muinoin pellostä. Syynä saattaa olla hyvinkin tutkimukselliset seikat eli alueella ei ole peltoja nopeasti pintapoimittavaksi.

Kovin vähän löytöjä on yhä myös Korpilahden kirkonkylän pohjoispuolisilta alueilta Tikkalaa lukuun ottamatta. Tämä alue on paikoitellen hyvinkin korkeaa (jopa yli 200 m) supraakvaattista aluetta eikä potentiaalisten löytöalueiden etsiskelyyn voi niinkään käyttää rannansiirtymismalleja. Kuten edellä todettiin, voisi täältäkin löytää kivikautistakin asutusta. Olisi syytä painottaa yhä enemmän myös näiden sisämaan asuinpaikkojen etsimistä, kuten esim. Jussila on monissa yhteyksissä ehdottanut. Tällä kertaa tulokset eivät olleet kovin hyvät, vaikka mahdollisuus yritettiin ottaa huomioon.

Kaava-alueet:

Taajaman-Kärkisten ja Tikkalan osayleiskaava-alueet käytiin läpi heti inventoinnin aluksi ja tiedot tuloksista toimitettiin kaavan laatijalle heti kenttätöiden päätyttyä ennen muun raportin valmistumista (kohteiden sijainti pistetietona).

Kärkisten-Taajaman alueelta ei tunnettu kiinteitä muinaisjäännöksiä, vain yksi irtolöytö osuu tälle alueelle. Kaavan alueella oli paljon sopivalla korkeudella sijaitsevaa peltoa, mutta pintapoiminta jäi tuloksettomaksi. Alue vaikutti kartan perustella hyvinkin potentiaaliselta.

Tikkalassa sen sijaan oli jo useita kivikautisia asuinpaikkoja kaavoitettavalla alueella. Niiden sijaintikohta on juuri peruskarttojen ja koordinaattikaistojen rajalla. Miettisten inventointikertomuksessa on merkitty kohteet peruskartalle, mutta ilmeisesti tiedon siirtämisessä sähköiseen muotoon oli tapahtunut joitain virheitä, sillä muinaisjäänösrekisterissä olevat sijaintiedot eivät täsmänneet. Asuinpaikkoja yritettiin paikallistaa maastossa, mutta niistä ei juurikaan saatu uutta tietoa, koska alue oli metsämaata ja mökkirantaa. Asuinpaikkojen laajuuden selvittäminen vaatisi aikaa vievää koekuopittamista. Tarkastus rajoittui lähinnä GPS-mittaukseen kartan perusteella arvioidusta löytökohdasta. Tikkalan Hiekkarannan asuinpaikasta laadittiin myös karttaluonnos, sillä paikalla on suunniteltu tien levennystä. Kaava-alueella olevia Muuratjärven saaria tarkastettaessa löytyi yksi uusi asuinpaikka Palosaaren länsirannalta. Pienimmät saaret olivat kovin alavia.

Kaava-alueista on erikseen yleiskartat sivulla 12 ja 13.

Kohteiden nimeämisestä:

Arkistoaineistoa läpikäydessä ilmeni, että Korpilahden muinaisjäänöskohteita, erityisesti irtolöytöjä oli nimetty sekaannusta aiheuttavasti. Monilla kohteilla, vaikka ne sijaitsivat aivan eri puolilla kuntaa, saattoi olla sama (tilan) nimi. Tämän takia joitain kohteita nimettiin uudestaan vaikka se saattaakin aiheuttaa uusia sekaannuksia. Joitain lähekkäisiä kohteita myös yhdistettiin niin, että niistä tuli muinaisjäänösryhmän alakohteita. Muutokset mainitaan myös kohdekuvauksien yhteydessä. Tässä muutokset vielä lyhyesti:

Ukkomäki Pieni Mustalahden pelto (Miettinen nro 8) = *Mustalahden pelto* 277010008
- tähän liitetty myös irtolöytö KM16546 Ukkomäki (Miettinen nro 40)

Ukkomäki Rantapelto (Miettinen nro 9) = *Ukkomäki* 277010009
- tähän liitetty myös irtolöytö KM 11654 Reina Ahopelto (Miettinen nro 39)

Raidanlahden Mäkelän asuinpaikka (Miettinen nro 15) = *Mäkelä* 277010015
Myöhemmin todettu asuinpaikka Oittilassa, jota ei oltu kuitenkaan viety rekisteriin, oli myös nimetty Mäkeläksi (Jussila nro 49) = *Mäkelä Ylä-Tihtiari* uusi kohde

Ruotsulan Mäkelän irtolöytöpaikka (Miettinen nro 81) = *Kopiseva* (uusien löytöjen mukaan)

asuinpaikka Kantala (Miettinen nro 25) = *Kantala* 277010025
irtolöytö Kantala (Miettinen nro 84) = *Joutee*

Tarkastuskertomuksessa mainittu Lusikkaniemenkallio oli muuttunut muinaisjäänösrekisterissä muotoon Lusikkapohjankallio. Se muutettiin takaisin *Lusikkaniemenkallioksi*.

KIRJALLISUUTTA

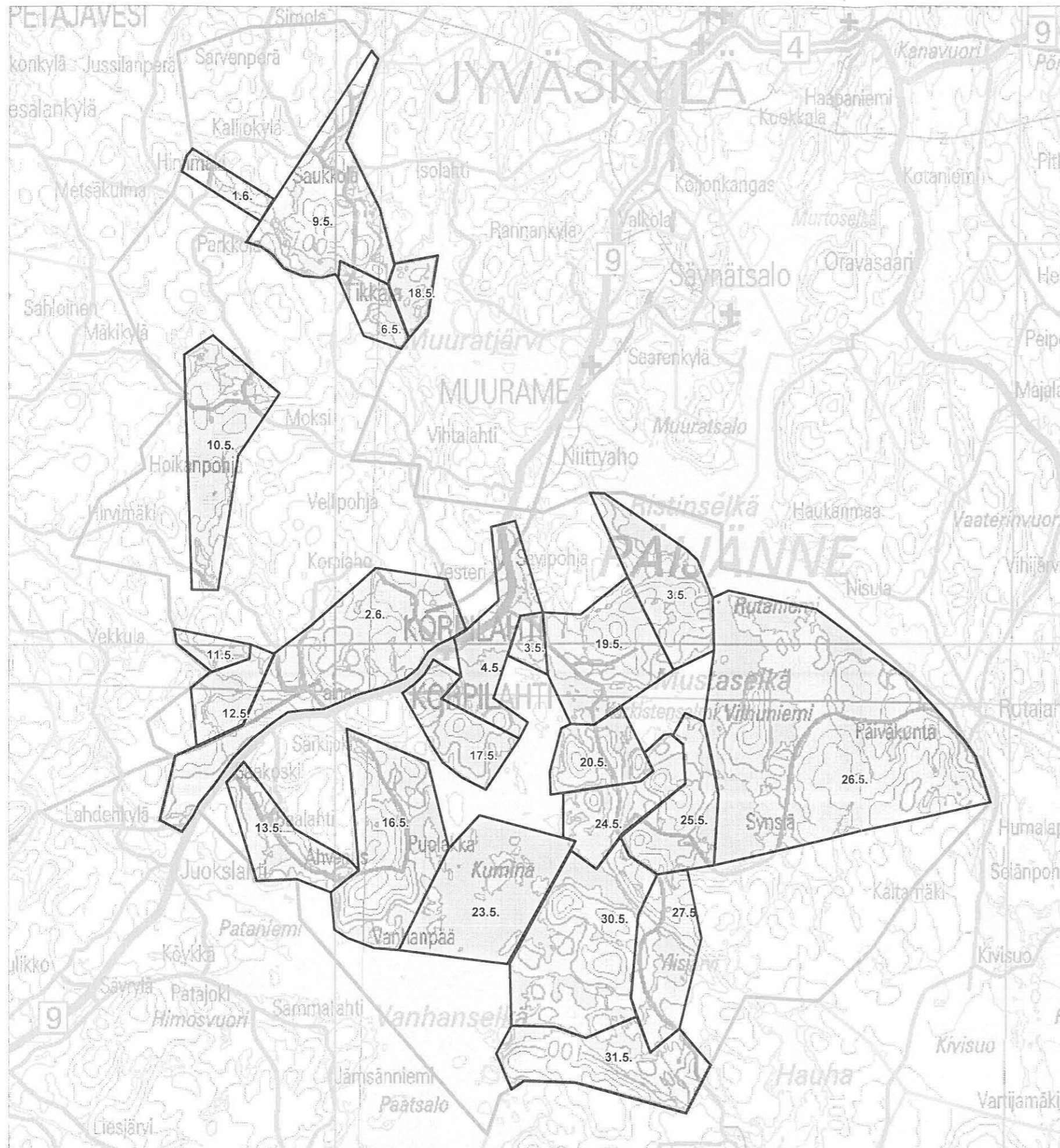
Timo Jussila 2000: Pioneerit Keski-Suomessa ja Savossa. Rannansiirtymisajoitusmenetelmien perusteita ja vertailua. Muinaistutkija 2/2000

Heikki Matiskainen 1979: Päijänteen arkeologinen rannansiirtymiskronologia. Lahden museo- ja taidelautakunta, tutkimuksia XVI/1979

Olli Ristaniemi 1985: Keski-Suomen muinaisrannat. Keski-Suomen seutukaavaliitto, julkaisu nro 73, sarja B

J.-P. Taavitsainen, Timo Sepänmaa, Mirja Miettinen, Jan Storå & Matti Saarnisto 2004: Hietämäki in Jämsä - a multi-period dwelling site in Central Finland. Fennoscandia archaeologica XXI

Janne Vilkkuna 1999: Keski-Suomen esihistoria. Keski-Suomen historia 1.



KORPILAHDEN ARKEOLOGINEN INVENTOINTI
J. Seppä 2005

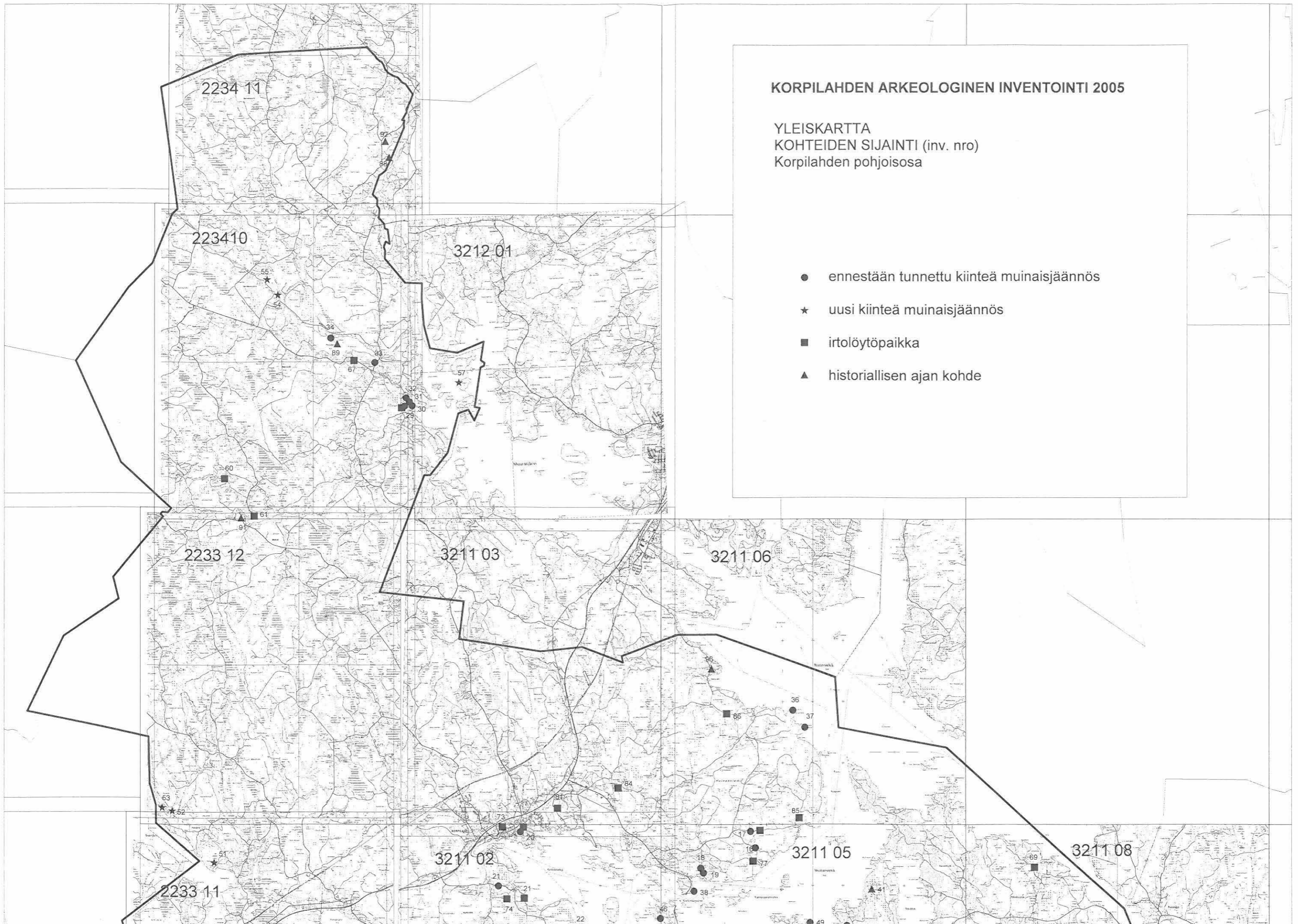
YLEISKARTTA

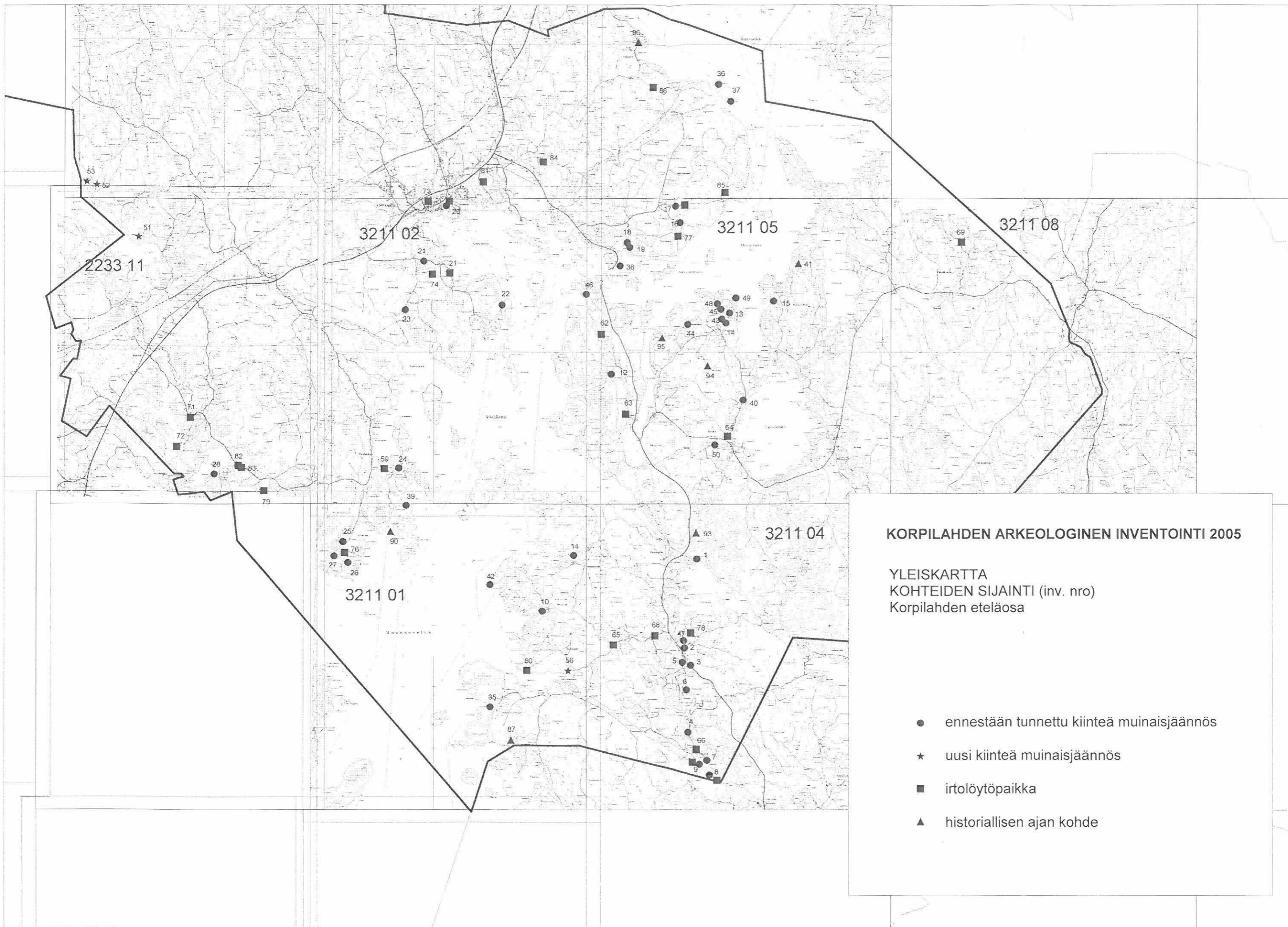
INVENTOIDUT ALUEET
 MERKITYT VARJOSTETTUINA

KORPILAHDEN ARKEOLOGINEN INVENTOINTI 2005

YLEISKARTTA
KOHTEIDEN SIJAINTI (inv. nro)
Korpilahden pohjoisosa

- ennestään tunnettu kiinteä muinaisjäännös
- ★ uusi kiinteä muinaisjäännös
- irtolöytöpaikka
- ▲ historiallisen ajan kohde





KORPILAHDEN ARKEOLOGINEN INVENTOINTI 2005

YLEISKARTTA
 KOHTEIDEN SIJAINTI (inv. nro)
 Korpilahden eteläosa

- ennestään tunnettu kiinteä muinaisjäänös
- ★ uusi kiinteä muinaisjäänös
- irtolöytöpaikka
- ▲ historiallisen ajan kohde

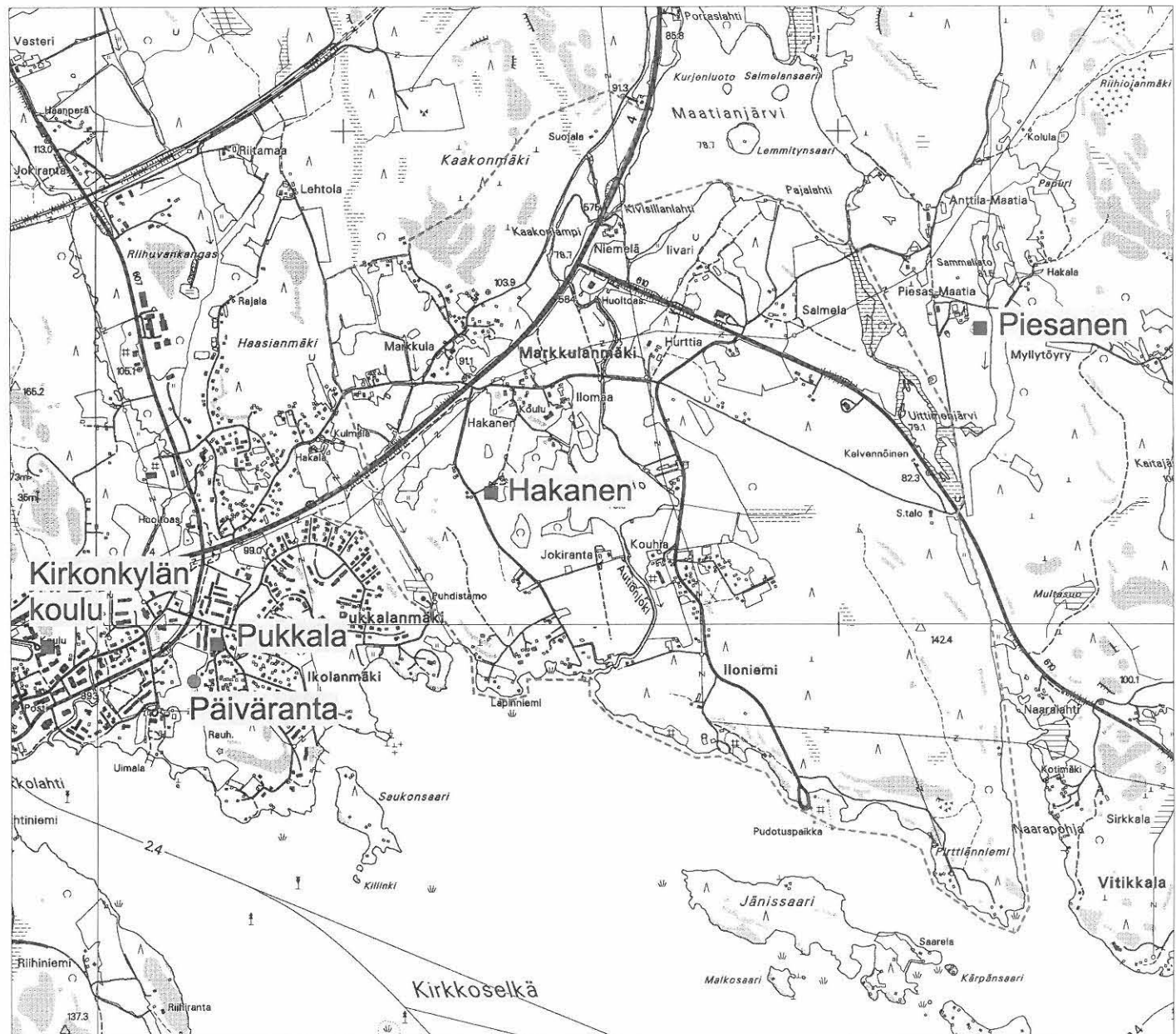
KORPILAHDEN ARKEOLOGINEN INVENTOINTI 2005

Taajama-Kärkinen osayleiskaavan alue

-  suunnittelualan raja
-  kiinteä muinaisjäännös
-  irtolöytöpaikka



Inventoinnissa ei todettu
kaavaan vaikuttavia kiinteitä
muinaisjäännöksiä suunnittelualueelta.

Peruskartat 321102 Korpilahti ja
321103 Vihtalahti



KORPILAHDEN ARKEOLOGINEN INVENTOINTI
2005

Tikkalan osayleiskaavan alue
pk 223410 Parkkola ja 321201 Muuratjärvi

-  suunnittelualueen raja
-  kiinteä muinaisjäännös

Inventoinnissa todettiin 7 muinaisjäännöstä
kaavan alueella, niiden keskikoordinaatit

Korpilahti Tikkala Hiekkaranta 277010029
6893730/3421581, z= 95 m mpy
keskikoordinaatti, GPS-mittaus

Korpilahti Tikkala Kotiranta 277010030
6893740/3421820, z= 92,5 m mpy
arkistotieto, tarkistettu mittaus

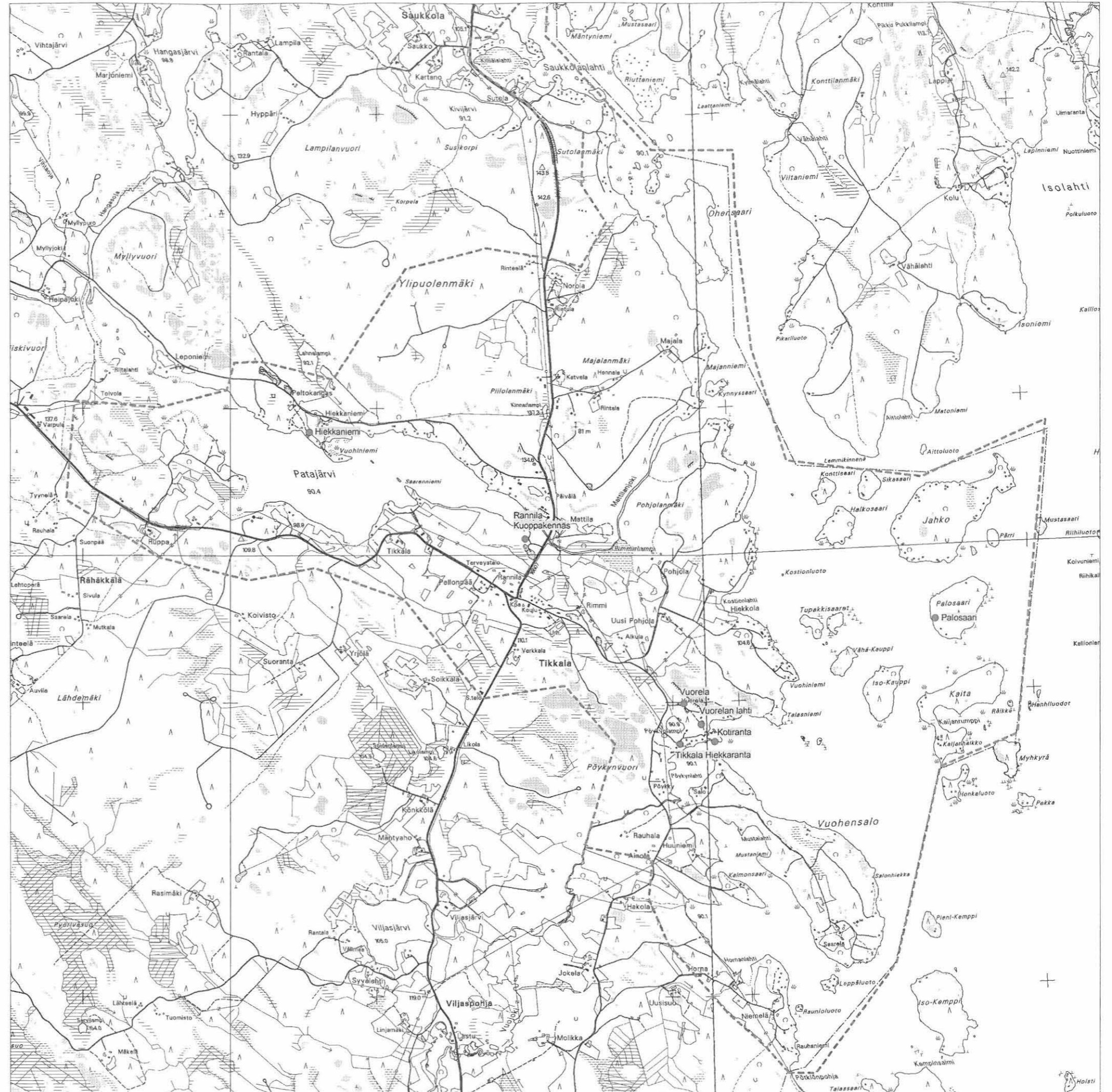
Korpilahti Vuorelan lahti 277010031
6893861/3421740, z= 92,5-95 m mpy
keskikoordinaatti, GPS-mittaus

Korpilahti Vuorela 277010032
6893995/3421611, z= 100 m mpy
keskikoordinaatti, GPS-mittaus

Korpilahti Rannila Kuoppakennäs 277010033
6895163/3420583, z= 95-100 m mpy
keskikoordinaatti, GPS-mittaus

Korpilahti Hiekkaniemi 277010034
6896004/3419141, z= 95 m mpy
keskikoordinaatti, GPS-mittaus

Korpilahti Palosaari (uusi kohde)
6894488/3423371, z= 95 m mpy
keskikoordinaatti, GPS-mittaus



KORPILAHDEN ARKEOLOGINEN INVENTOINTI 2005

KIINTEÄT MUINAISJÄÄNNÖKSET

inv. nro	mj-rek nro	laji	kohteen nimi	ajoitus	peruskartta
1.	277010001	asuinpaikat	Kortelahti	kivikautinen	321104 Putkilahti
2.	277010002	asuinpaikat	Lähdemäki	kivikautinen	321104 Putkilahti
3.	277010003	asuinpaikat	Peuha	kivikautinen	321104 Putkilahti
4.	277010004	asuinpaikat	Vanha-Repola Saunapelto	kivikautinen	321104 Putkilahti
5.	277010005	asuinpaikat	Laurila Kotipelto	kivikautinen	321104 Putkilahti
6.	277010006	asuinpaikat	Väinölä	kivikautinen	321104 Putkilahti
7.	277010007	asuinpaikat	Rantamäki	kivikautinen	321104 Putkilahti
8.	277010008	asuinpaikat	Mustalahden pelto	kivikautinen	321104 Putkilahti
9.	277010009	asuinpaikat	Ukkomäki	kivikautinen	321104 Putkilahti
10.	277010010	asuinpaikat	Hiirola	kivikautinen	321101 Kouhinsalo
11.	277010011	asuinpaikat	Ahola	kivikautinen	321101 Kouhinsalo
12.	277010012	asuinpaikat	Vähä-Veijo Aittovainio	kivikautinen	321105 Oittila
13.	277010013	asuinpaikat	Hakavuori A-C	kivikautinen	321105 Oittila
14.	277010014	asuinpaikat	Innala	kivikautinen	321105 Oittila
15.	277010015	asuinpaikat	Mäkelä	kivikautinen	321105 Oittila
16.	277010016	asuinpaikat	Hörhä	kivikautinen	321105 Oittila
17.	277010017	asuinpaikat	Savi	kivikautinen	321105 Oittila
18.	277010018	asuinpaikat	Mäki	kivikautinen	321105 Oittila
19.	277010019	asuinpaikat	Kärkinen Kotipelto	kivikautinen	321105 Oittila
20.	277010020	asuinpaikat	Päiväranta	kivikautinen	321102 Korpilahti
21.	277010021	asuinpaikat	Vinni	kivikautinen	321102 Korpilahti
22.	277010022	asuinpaikat	Vähälahti Sullero	kivikautinen	321102 Korpilahti
23.	277010023	asuinpaikat	Kalliopohja	kivikautinen	321102 Korpilahti
24.	277010024	asuinpaikat	Nikkilä	kivikautinen	321102 Korpilahti
25.	277010025	asuinpaikat	Kantala	kivikautinen	321101 Kouhinsalo
26.	277010026	asuinpaikat	Jopinlahti	kivikautinen	321101 Kouhinsalo

27.	277010027	asuinpaikat	Niemelä Kotovainio	kivikautinen	321101 Kouhinsalo
28.	277010028	asuinpaikat	Saaniemi Rantavainio	kivikautinen	223311 Saakoski
29.	277010029	asuinpaikat	Tikkala Hiekkaranta	kivikautinen	223410 Parkkola
30.	277010030	asuinpaikat	Tikkala Kotiranta	kivikautinen	321201 Muuratjärvi
31.	277010031	asuinpaikat	Vuorelan lahti	kivikautinen	223410 Parkkola
32.	277010032	asuinpaikat	Vuorela	kivikautinen	223410 Parkkola
33.	277010033	asuinpaikat	Rannila Kuoppakennäs	kivikautinen	223410 Parkkola
34.	277010034	asuinpaikat	Hiekkaniemi	kivikautinen	223410 Parkkola
35.	277010035	hautaröykkiöt	Taikinaisniemi	rautakautinen	321101 Kouhinsalo
36.	277010036	röykkiöt	Tarvaannenä	rautakautinen?	321106 Ristinselkä
37.	277010037	röykkiöt	Koukunkallio	rautakautinen?	321106 Ristinselkä
38.	277010038	röykkiöt	Tahkosaari	rautakautinen?	321105 Oittila
39.	277010039	röykkiöt	Oravasaari	rautakautinen?	321101 Kouhinsalo
40.	277010040	asuinpaikat	Riitarinne	kivikautinen	321105 Oittila
41.	277010041	röykkiöt	Pyhävuori	ajoittamaton	321105 Oittila
42.	277010042	röykkiöt	Kouhuri	rautakautinen?	321101 Kouhinsalo
43.	277010043	asuinpaikat	Raidanlahti	varhaismetallikautinen	321105 Oittila
44.	277010044	asuinpaikat	Näätämäki	kivikautinen?	321105 Oittila
45.	277010045	asuinpaikat	Raidanlahden Kotiranta	kivikautinen	321105 Oittila
46.	277010046	lapinrauniot	Lusikkaniemenkallio	pronssi- ja/tai rautakautinen	321102 Korpilahti
47.	277010047	asuinpaikat	Salmela-Koulu	kivikautinen	321104 Putkilahti
48.	277010048	asuinpaikat	Kotiranta B	pronssikautinen?	321105 Oittila
49.	277010049	röykkiöt	Ristiniemi	ajoittamaton	321105 Oittila
50.	uusi kohde	asuinpaikat	Mäkelä Ylä-Tiitari	kivikautinen	321105 Oittila
51.	uusi kohde	asuinpaikat	Rimminlampi	kivikautinen	223311 Saakoski
52.	uusi kohde	muinaisjäännösryhmät	Kattilaoja	moniperiodinen	223311 Saakoski
53.	uusi kohde	muinaisjäännösryhmät	Leponenä	moniperiodinen	223312 Moksi
54.	uusi kohde	asuinpaikat	Myllyjoki	kivikautinen	223410 Parkkola
55.	uusi kohde	muinaisjäännösryhmät	Hiekkahauta	moniperiodinen	223410 Parkkola
56.	uusi kohde	asuinpaikat	Kouhi	kivikautinen	321101 Kouhinsalo
57.	uusi kohde	asuinpaikat	Palosaari	kivikautinen	321201 Muuratjärvi

KORPILAHDEN ARKEOLOGINEN INVENTOINTI 2005

KIINTEÄT MUINAISJÄÄNNÖKSET PERUSKARTTALEHDITTÄIN

inv. nro	mj-rek nro	laji	kohteen nimi	ajoitus	peruskartta
28.	277010028	asuinpaikat	Saaniemi Rantavainio	kivikautinen	223311 Saakoski
51.	uusi kohde	asuinpaikat	Rimminlampi	kivikautinen	223311 Saakoski
52.	uusi kohde	muinaisjäännösryhmät	Kattilaoja	moniperiodinen	223311 Saakoski
53.	uusi kohde	muinaisjäännösryhmät	Leponenä	moniperiodinen	223312 Moksi
29.	277010029	asuinpaikat	Tikkala Hiekkaranta	kivikautinen	223410 Parkkola
31.	277010031	asuinpaikat	Vuorelan lahti	kivikautinen	223410 Parkkola
32.	277010032	asuinpaikat	Vuorela	kivikautinen	223410 Parkkola
33.	277010033	asuinpaikat	Rannila Kuoppakennäs	kivikautinen	223410 Parkkola
34.	277010034	asuinpaikat	Hiekkaniemi	kivikautinen	223410 Parkkola
54.	uusi kohde	asuinpaikat	Myllyjoki	kivikautinen	223410 Parkkola
55.	uusi kohde	muinaisjäännösryhmät	Hiekkahauta	moniperiodinen	223410 Parkkola
10.	277010010	asuinpaikat	Hirola	kivikautinen	321101 Kouhinsalo
11.	277010011	asuinpaikat	Ahola	kivikautinen	321101 Kouhinsalo
25.	277010025	asuinpaikat	Kantala	kivikautinen	321101 Kouhinsalo
26.	277010026	asuinpaikat	Jopinlahti	kivikautinen	321101 Kouhinsalo
27.	277010027	asuinpaikat	Niemelä Kotovainio	kivikautinen	321101 Kouhinsalo
35.	277010035	hautaröykkiöt	Taikinaisniemi	rautakautinen	321101 Kouhinsalo
39.	277010039	röykkiöt	Oravasaari	rautakautinen?	321101 Kouhinsalo
42.	277010042	röykkiöt	Koutturi	rautakautinen?	321101 Kouhinsalo
56.	uusi kohde	asuinpaikat	Kouhi	kivikautinen	321101 Kouhinsalo
20.	277010020	asuinpaikat	Päiväranta	kivikautinen	321102 Korpilahti
21.	277010021	asuinpaikat	Vinni	kivikautinen	321102 Korpilahti
22.	277010022	asuinpaikat	Vähälahti Sullero	kivikautinen	321102 Korpilahti
23.	277010023	asuinpaikat	Kalliopohja	kivikautinen	321102 Korpilahti
24.	277010024	asuinpaikat	Nikkilä	kivikautinen	321102 Korpilahti
46.	277010046	lapinrauniot	Lusikkaniemenkallio	pronssi- ja/tai rautakautinen	321102 Korpilahti
1.	277010001	asuinpaikat	Kortelahti	kivikautinen	321104 Putkilahti
2.	277010002	asuinpaikat	Lähdemäki	kivikautinen	321104 Putkilahti
3.	277010003	asuinpaikat	Peuha	kivikautinen	321104 Putkilahti
4.	277010004	asuinpaikat	Vanha-Repola Saunapelto	kivikautinen	321104 Putkilahti

5.	277010005	asuinpaikat	Laurila Kotipelto	kivikautinen	321104 Putkilahti
6.	277010006	asuinpaikat	Väinölä	kivikautinen	321104 Putkilahti
7.	277010007	asuinpaikat	Rantamäki	kivikautinen	321104 Putkilahti
8.	277010008	asuinpaikat	Mustalahden pelto	kivikautinen	321104 Putkilahti
9.	277010009	asuinpaikat	Ukkomäki	kivikautinen	321104 Putkilahti
47.	277010047	asuinpaikat	Salmela-Koulu	kivikautinen	321104 Putkilahti
12.	277010012	asuinpaikat	Vähä-Veijo Aittovainio	kivikautinen	321105 Oittila
13.	277010013	asuinpaikat	Hakavuori A-C	kivikautinen	321105 Oittila
14.	277010014	asuinpaikat	Innala	kivikautinen	321105 Oittila
15.	277010015	asuinpaikat	Mäkelä	kivikautinen	321105 Oittila
16.	277010016	asuinpaikat	Hörhä	kivikautinen	321105 Oittila
17.	277010017	asuinpaikat	Savi	kivikautinen	321105 Oittila
18.	277010018	asuinpaikat	Mäki	kivikautinen	321105 Oittila
19.	277010019	asuinpaikat	Kärkinen Kotipelto	kivikautinen	321105 Oittila
38.	277010038	röykkiöt	Tahkosaari	rautakautinen?	321105 Oittila
40.	277010040	asuinpaikat	Riitarinne	kivikautinen	321105 Oittila
41.	277010041	röykkiöt	Pyhävuori	ajoittamaton	321105 Oittila
43.	277010043	asuinpaikat	Raidanlahti	varhaismetallikautinen	321105 Oittila
44.	277010044	asuinpaikat	Näätämäki	kivikautinen?	321105 Oittila
45.	277010045	asuinpaikat	Raidanlahden Kotiranta	kivikautinen	321105 Oittila
48.	277010048	asuinpaikat	Kotiranta B	pronssikautinen?	321105 Oittila
49.	277010049	röykkiöt	Ristiniemi	ajoittamaton	321105 Oittila
50.	uusi kohde	asuinpaikat	Mäkelä Ylä-Tihtari	kivikautinen	321105 Oittila
36.	277010036	röykkiöt	Tarvaannenä	rautakautinen?	321106 Ristinselkä
37.	277010037	röykkiöt	Koukunkallio	rautakautinen?	321106 Ristinselkä
30.	277010030	asuinpaikat	Tikkala Kotiranta	kivikautinen	321201 Muuratjärvi
57.	uusi kohde	asuinpaikat	Palosaari	kivikautinen	321201 Muuratjärvi

KORPILAHDEN ARKEOLOGINEN INVENTOINTI 2005

IRTOLÖYDÖT

inv. nro	KM nro	kohteen nimi	tyyppi	löytölaji	ajoitus	peruskartta
58	KM 1443	Rutalahti	löytöpaikat	tasatalta	kivikautinen	(321108 Rutalahti)
59	KM 1547	Juonaala	löytöpaikat	kourutaltoa	kivikautinen	321102 Korpilahti
60	KM 1862	Joutee (Kantala)	löytöpaikat	valinkivi	historiallinen?	223410 Parkkola
61	KM 2048:7-8	Moksi	löytöpaikat	tasatalta, reikäkivi	kivikautinen	223312 Moksi
62	KM 2089:1	Kaurasuo	löytöpaikat	kourutaltoa	kivikautinen	321105 Oittila
63	KM 2089:2, KM 2358:1-2	Veijo	löytöpaikat	tasatalta, kirves, keihäänkärki	kivikautinen	321105 Oittila
64	KM 2157:5-6	Uusitalo	löytöpaikat	kirves, kourutaltoa	kivikautinen	321105 Oittila
65	KM 2214:743	Koivusalmi	löytöpaikat	reikäkivi	kivikautinen	321104 Putkilahti
66	KM 2214:745	Vanha-Repola	löytöpaikat	hioinkivi	kivikautinen	321104 Putkilahti
67	KM 2214:749	Laukkala	löytöpaikat	reikäkivi	kivikautinen	223410 Parkkola
68	KM 2218:164	Kopiseva (Ruotsula Mäkelä)	löytöpaikat	soikea tuluskivi	rautakautinen?	321104 Putkilahti
69	KM 2218:167	Päiväkunta Alatalo	löytöpaikat	tuluskivi	rautakautinen	321108 Rutalahti
70	KM 2358:3	Huuvuori	löytöpaikat	tasatalta	kivikautinen	321104 Putkilahti
71	KM 5920:2	Saalahti	löytöpaikat	alkeellinen kirves	kivikautinen	223311 Saakoski
72	KM 6529	Aaria	löytöpaikat	reikäkivi	kivikautinen	223311 Saakoski
73	KM 10860	Kirkonkylän koulu	löytöpaikat	tuuran teelmä tai hioin	kivikautinen	321102 Korpilahti
74	KM 12214:1	Sihveri	löytöpaikat	verkonpaino	kivikautinen?	321102 Korpilahti
75	KM 14941	Virkki	löytöpaikat	kivikirves	kivikautinen	223311 Saakoski
76	KM 14963, KM 15505	Uutela	löytöpaikat	poikkikirves, tasatalta	kivikautinen	321101 Kouhinsalo
77	KM 16729:1-2	Ansa	löytöpaikat	tasatalta	kivikautinen	321105 Oittila
78	KM 16737	Salmela	löytöpaikat	pohjalainen kirves	kivikautinen	321104 Putkilahti
79	KM 18954	Kesäranta	löytöpaikat	kivitalta	kivikautinen	223311 Saakoski
80	KM 19386	Ikaa	löytöpaikat	reikäkivi	kivikautinen	321101 Kouhinsalo
81	KM 23828	Hakanen	löytöpaikat	talta	kivikautinen	321103 Vihtalahti
82	Korpilahden mus.	Uppala	löytöpaikat	pallonuija	kivikautinen	223311 Saakoski
83	Korpilahden mus.	Ylistö	löytöpaikat	kourutaltoa	kivikautinen	223311 Saakoski
84	Korpilahden mus.	Piesanen	löytöpaikat	poikkikirves	kivikautinen	321103 Vihtalahti
85	Korpilahden mus.	Pietinen	löytöpaikat	kourutaltoa	kivikautinen	321106 Ristinsekä
86	Keski-Suomen mus.	Kovala	löytöpaikat	keihäänkärki	historiallinen?	321106 Ristinsekä
ei nro	Hämeen mus.	Korpilahti	löytöpaikat	kivikapine	kivikautinen	?

KORPILAHDEN ARKEOLOGINEN INVENTOINTI 2005

IRTOLÖYDÖT PERUSKARTTALEHDITTÄIN

inv. nro	KM nro	kohteen nimi	tyyppi	löytölaji	ajoitus	peruskartta
71	KM 5920:2	Saalahti	löytöpaikat	alkeellinen kirves	kivikautinen	223311 Saakoski
72	KM 6529	Aaria	löytöpaikat	reikäkivi	kivikautinen	223311 Saakoski
75	KM 14941	Virkki	löytöpaikat	kivikirves	kivikautinen	223311 Saakoski
79	KM 18954	Kesäranta	löytöpaikat	kivitaltta	kivikautinen	223311 Saakoski
82	Korpilahden mus.	Uppala	löytöpaikat	pallonuija	kivikautinen	223311 Saakoski
83	Korpilahden mus.	Ylistö	löytöpaikat	kourutaltoa	kivikautinen	223311 Saakoski
61	KM 2048:7-8	Moksi	löytöpaikat	tasataltoa, reikäkivi	kivikautinen	223312 Moksi
60	KM 1862	Joutee (Kantala)	löytöpaikat	valinkivi	historiallinen?	223410 Parkkola
67	KM 2214:749	Laukkala	löytöpaikat	reikäkivi	kivikautinen	223410 Parkkola
76	KM 14963, KM 15505	Uutela	löytöpaikat	poikkikirves, tasataltoa	kivikautinen	321101 Kouhinsalo
80	KM 19386	Ilkaa	löytöpaikat	reikäkivi	kivikautinen	321101 Kouhinsalo
59	KM 1547	Juonaala	löytöpaikat	kourutaltoa	kivikautinen	321102 Korpilahti
73	KM 10860	Kirkonkylän koulu	löytöpaikat	tuuran teelmä tai hioin	kivikautinen	321102 Korpilahti
74	KM 12214:1	Sihveri	löytöpaikat	verkonpaino	kivikautinen?	321102 Korpilahti
81	KM 23828	Hakanen	löytöpaikat	taltoa	kivikautinen	321103 Vihtalahti
84	Korpilahden mus.	Piesanen	löytöpaikat	poikkikirves	kivikautinen	321103 Vihtalahti
65	KM 2214:743	Koivusalmi	löytöpaikat	reikäkivi	kivikautinen	321104 Putkilähti
66	KM 2214:745	Vanha-Repola	löytöpaikat	hioinkivi	kivikautinen	321104 Putkilähti
68	KM 2218:164	Kopiseva (Ruotsula Mäkelä)	löytöpaikat	soikea tuluskivi	rautakautinen?	321104 Putkilähti
70	KM 2358:3	Huuvuori	löytöpaikat	tasataltoa	kivikautinen	321104 Putkilähti
78	KM 16737	Salmela	löytöpaikat	pohjalainen kirves	kivikautinen	321104 Putkilähti
62	KM 2089:1	Kaurasuo	löytöpaikat	kourutaltoa	kivikautinen	321105 Oittila
63	KM 2089:2, KM 2358:1-2	Vejjo	löytöpaikat	tasataltoa, kirves, keihäänkärki	kivikautinen	321105 Oittila
64	KM 2157:5-6	Uusitalo	löytöpaikat	kirves, kourutaltoa	kivikautinen	321105 Oittila
77	KM 16729:1-2	Ansa	löytöpaikat	tasataltoa	kivikautinen	321105 Oittila
85	Korpilahden mus.	Pietinen	löytöpaikat	kourutaltoa	kivikautinen	321106 Ristinselkä
86	Keski-Suomen mus.	Kovala	löytöpaikat	keihäänkärki	historiallinen?	321106 Ristinselkä
58	KM 1443	Rutalahti	löytöpaikat	tasataltoa	kivikautinen	(321108 Rutalahti)
69	KM 2218:167	Päiväkunta Alatalo	löytöpaikat	tuluskivi	rautakautinen	321108 Rutalahti

KORPILAHDEN ARKEOLOGINEN INVENTOINTI 2005

KIINTEIDEN MUINAISJÄÄNNÖSTEN YHTEYTEEN LIITETTYJÄ LÖYTÖJÄ

Huom! nämä löydöt ovat Timo ja Pekka Miettisen inventointikertomuksessa irtolöytöinä

liitetty muinaisjäänökseen	KM nro	irtolöytö	tyyppi	löytölaji	ajoitus	peruskartta
Päiväranta	KM 2061	Pukkala	löytöpaikat	kourutaltoa	kivikautinen	321102 Korpilahti
Vinni	KM 2062:1	Vinni	löytöpaikat	reikäkivi	kivikautinen	321102 Korpilahti
Kouhi	KM 4947:1-2	Kouhi	löytöpaikat	reikäase, reikäkivi	kivikautinen	321101 Kouhinsalo
Saaniemi Rantavainio	KM 5920:3	Saaniemi	löytöpaikat	eteläkarjalainen tasatalta	kivikautinen	223311 Saakoski
Peuha	KM 5920:4	Peuha	löytöpaikat	reikäkivi	kivikautinen?	321104 Putkilähti
Kotiranta B	KM 7808:3	Vilppula	löytöpaikat	tasatalta	kivikautinen	321105 Oittila
Ukkomäki	KM 11654	Reina Ahopelto	löytöpaikat	poikkikirves	kivikautinen	321104 Putkilähti
Vinni	KM 12214:2	Raivio (Vinni?)	löytöpaikat	reikäkivi	kivikautinen	321102 Korpilahti
Tikkala Hiekkaranta	KM 13996	Pöykky Hiekkapelto	löytöpaikat	reikäkivi	kivikautinen	223410 Parkkola
Ahola	KM 14964	Ahola	löytöpaikat	poikkikirves	kivikautinen	321101 Kouhinsalo
Kortelahti	KM 15884	Savela Kotiniemi	löytöpaikat	reikäkiven puolikas	kivikautinen	321104 Putkilähti
Mustalahden pelto	KM 16546	Ukkomäki	löytöpaikat	poikkikirves	kivikautinen	321104 Putkilähti
Ahola	KM 16547	Ahola	löytöpaikat	poikkikirves	kivikautinen	321101 Kouhinsalo
Savi	KM 16729:1-2	Savi	löytöpaikat	tasatalta	kivikautinen	321105 Oittila
Mäki	K-S mus.	Mäki	löytöpaikat	kourutaltoa ja liuskekivi?	kivikautinen	321105 Oittila

KORPILAHDEN ARKEOLOGINEN INVENTOINTI 2005

HISTORIALLISEN AJAN KOHTEITA

inv. nro	mj-rek nro	laji	kohteen nimi	ajoitus	peruskartta
87	277000001	tulisijat	Ulakko	historiallinen?	321101 Kouhinsalo
88	277000002	hautasaaret	Kirkkosaari	historiallinen?	223411 Kuohu
89		kuopat	Vuohiniemi	historiallinen?	223410 Parkkola
90		latomukset	Isokiuas	historiallinen	321101 Kouhinsalo
91	uusi kohde	hakkaukset	Ikosenmäki	historiallinen	223312 Moksi
92	uusi kohde	viljelyröykkiöt	Autio	historiallinen	223411 Kuohu
93	uusi kohde	kodanpohjat?	Hietajärvi	historiallinen	321104 Putkilahti
94	uusi kohde	kuopat	Myllyjärvi	historiallinen	321105 Oittila
95	uusi kohde	viljelyröykkiöt	Taimela	historiallinen	321105 Oittila
96	uusi kohde	viljelyröykkiöt	Härkölahti	historiallinen	321106 Ristinselkä
97	uusi kohde	tervahaudat	Kulperinkangas	historiallinen	321103 Vihtalahti

ks. myös Rimminlampi, Kattilaoja ja Leponenä, joissa on tervahautoja

KIINTEÄT MUINAISJÄÄNNÖKSET

1. Korpilahti Kortelahti 277010001

PERUSTIEDOT

Mj-tyyppi	asuinpaikat
Ajoitus	kivikautinen
Rauhoitusluokka	2
Lukumäärä	1
Peruskartta	321104 Putkilahti
Koordinaatit	6868160/3433640, z=90
Koordinaattiselite	keskikoordinaatti, mj-rek. koordinaatit, ei GPS-mittausta
Maastomerkintä	opastaulu (Putkilahden kulttuuri- ja luontopolku)
Pinta-ala	tuntematon
Rajaustarkkuus	suuntaa antava, arkistotieto
Etäisyystieto	Korpilahden kirkosta 15 km kaakkoon

OMISTAJATIEDOT

Alue/rekisterikylä	Ylisjärvi/Oittila
Tila	277-422-2-269 Kortelahti
Lisätietoja	maanomistajaa ei tavattu

ARKISTOTIEDOT

Aikaisemmat tutkimukset ja löydöt	Timo ja Pekka Miettinen 1964 inventointi KM 16357:1-5 (inv. nro 1) KM 15884 reikäkiven puolikas (inv. nro 36 Savela Kotiniemi) Timo Jussila 1996 tarkastus (nro 1)
-----------------------------------	---

INVENTOINTI

Aika	27.5.2005 Johanna Seppä
Löydöt	-
Karttaotteet	321104 Putkilahti 1:20 000
Kuvat	-

KOHDEKUVAUS

Kivikautinen asuinpaikka Ylisjärven pohjoisrannalla, hiekkakuopan ja tiealueen reunalla; pääosaksi tuhoutunut?

TUTKIMUSKERTOMUS

Sijainti ja maasto

Asuinpaikka sijaitsee Korpilahden eteläosassa Päijänteen itäpuolella Ylisjärven pohjoisrannalla. Maasto on hiekkaisista etelään viettävää mäntykangasta. Asuinpaikan kohdalla on hiekkakuoppa. Hiekkakuopan ohi kulkevan tien nimi on Niittyniementie ja kuopalle on matkaa maantieltä (610) noin 500 metriä.

Kohteen kuvaus

Tutkimushistoria: Vuoden 1964 inventoinnissa on löytynyt hiekkakuopan itäreunalta aivan tien penkasta kivikautisia löytöjä, mm. kampakeramiikkaa. Reikäkivi on löytynyt hiekkakuopan alapuolelta Kotiniemen taloon johtavalta polulta.

Tarkastus: Inventoinnissa tarkastettiin hiekkakuopan reunoja, mutta mitään asuinpaikkaan viittaavaa ei ollut näkyvissä. Hiekkakuoppa näytti olevan pääosin pois käytöstä vaikka korkeimmalta pohjoisreunalta oli vielä otettu hiekkää. Kuopan ja rinnettä ylös nousevan tien itäpuolelta metsärinnettä kairattiin tuloksetta. Asuinpaikka saattaa olla tuhoutunut. Tien itäpuolella rinteen yläosassa on Putkilahden kulttuuri- ja luontopolun opastaulu D, joka kertoo asuinpaikasta. Ei GPS-mittausta.

Luokitusehdotus 2, koekuopituksella voisi selvittää onko asuinpaikka kokonaan tuhoutunut

Lähilöytöjä Lähdemäki, Salmela, Salmela-Koulu

Korpilahti Kortelahti 277010001

kivikautinen asuinpaikka



pk 3211 04 Putkilahti 1:20 000

asuinpaikka merkitty punaisella

p= 6868160, i= 3433640, z= 90 m mpy (keskikoordinaatti)

KM 15884 reikäkiven puolikas

löytöpaikka merkitty sinisellä

2. Korpilahti Lähdemäki 277010002

PERUSTIEDOT

Mj-tyyppi	asuinpaikat
Ajoitus	kivikautinen
Rauhoitusluokka	2
Lukumäärä	2
Peruskartta	321104 Putkilahti
Koordinaatit	eteläraja 6865150/3433200, z=91 m mpy pohjoisraja 6865278/3433208, z=101 m mpy
Koordinaattiselite	asuinpaikan arvioitu laajuus rinteeseen ala- ja yläosassa GPS-mittaukset katso tutkimuskertomus
Maastomerkintä	2 opastaulua (Putkilahden kulttuuri- ja luontopolku)
Pinta-ala	erilliskohteet yhdistettynä noin 50x100 m
Rajaustarkkuus	ohjeellinen, pintalöydöt ja koekuopat
Etäisyystieto	Korpilahden kirkosta 17 km kaakkoon

OMISTAJATIEDOT

Alue/rekisterikylä	Putkilahti
Tila	277-426-1-222 Lähteenmäki II
Lisätietoja	maanomistaja tavattiin

ARKISTOTIEDOT

Aikaisemmat tutkimukset ja löydöt	Timo ja Pekka Miettinen 1964 inventointi KM 16358:1-11 (inv.nro 2) Timo Miettinen 1965 kaivaus KM 16823 KM 17801:1-3 kiviesineitä Timo Jussila 1996 tarkastus KM 29778 (nro 2)
-----------------------------------	--

INVENTOINTI

Aika	27.5.2005 Johanna Seppä
Löydöt	-
Karttaotteet	321104 Putkilahti 1:20 000
Kuvat	-

KOHDEKUVAUS

Kivikautinen asuinpaikka Putkilahden kylän keskustassa.

TUTKIMUSKERTOMUS

Sijainti ja maasto

Asuinpaikka sijaitsee Korpilahden eteläosassa Päijänteen itäpuolella Putkilahden kylässä Virtasalmen sillasta 700 m kaakkoon. Maasto on loivaa lounaaseen viettävää hiekkarinnettä, osittain piha-alueita, osittain peltoa ja ylimmiltä osiltaan metsää. Asuinpaikan halki kulkee tie.

Kohteen kuvaus

Tutkimushistoria: Asuinpaikka sisältää erilliskohteet Lähdemäki ja Lähdemäki Ylä. Lähdemäen asuinpaikka on löytynyt Miettisten inventoinnissa 1964, jolloin maantieltä erkanevan kylätien pohjoispuolelta piha-alueelta havaittiin kampakeraamisia löytöjä. Paikkaa tutkittiin myöhemmin kaivauksin. Tien eteläpuolisella pellolla on myös ollut löytöjä näkyvissä 91,5 - 95,7 m mpy korkeusvälillä. Jussila onkin rajannut Lähdemäen asuinpaikalla alemman tyyppillisen kampakeraamiikan aikaisen ja ylemmän varhaiskampakeraamiikan aikaisen löytöalueen. Tarkastuksessaan 1996 Jussila löysi vielä korkeammalta rinteestä aiemmin tuntemattoman mesoliittisen löytöalueen, jolle annettiin nimeksi Lähdemäki Ylä. Tämä asuinpaikan osa sijaitsee Muinais-Päijänteen korkeimman rannan yläpuolella (100-101 m mpy). Tällä kohdin maasto on metsää, tie leikkaa sen eteläosaa.

Tarkastus: Inventoinnissa tarkastettiin Lähdemäen asuinpaikalle sijoitettavaa peltoa, joka oli kynnetty. Pellossa ei tällä kertaa näkynyt mitään. Lähdemäki Ylä alueella tarkastettiin tien penkkoja ja muutamia tuulenkaatoja metsässä. Löytöjä ei näkynyt. Asuinpaikan todettiin olevan entisellään. Lähdemäen pohjoisosassa on tuhoutunut ja tutkittu piha-alueella, eteläosan laajuus on vielä epäselvä. Se saattaa jatkua myös pellon eteläpuolisen

ojan eteläpuolella. Lähdemäki Ylä on paremmin säilynyt. Se on suurimmaksi osaksi metsää, vain pieneltä osin tien tuhoama. Tarkkaa laajuutta ei ole selvitetty.

GPS-mittaukset:

Lähdemäki, pohjoinen keskikoordinaatti, mitattu pellon yläosasta 6865147/3433252

Lähdemäki Ylä, kaakkoisosa, tien itäpuoli, tien ja kallion välistä 6865207/3433238

Lähdemäki Ylä, luoteisosa, tien länsipuoli, opastaulun C paikkeilla 6865278/3433208

Putkilahden kulttuuri- ja luontopolun opastaulut B ja C sijaitsevat tällä asuinpaikalla.

Luokitusehdotus

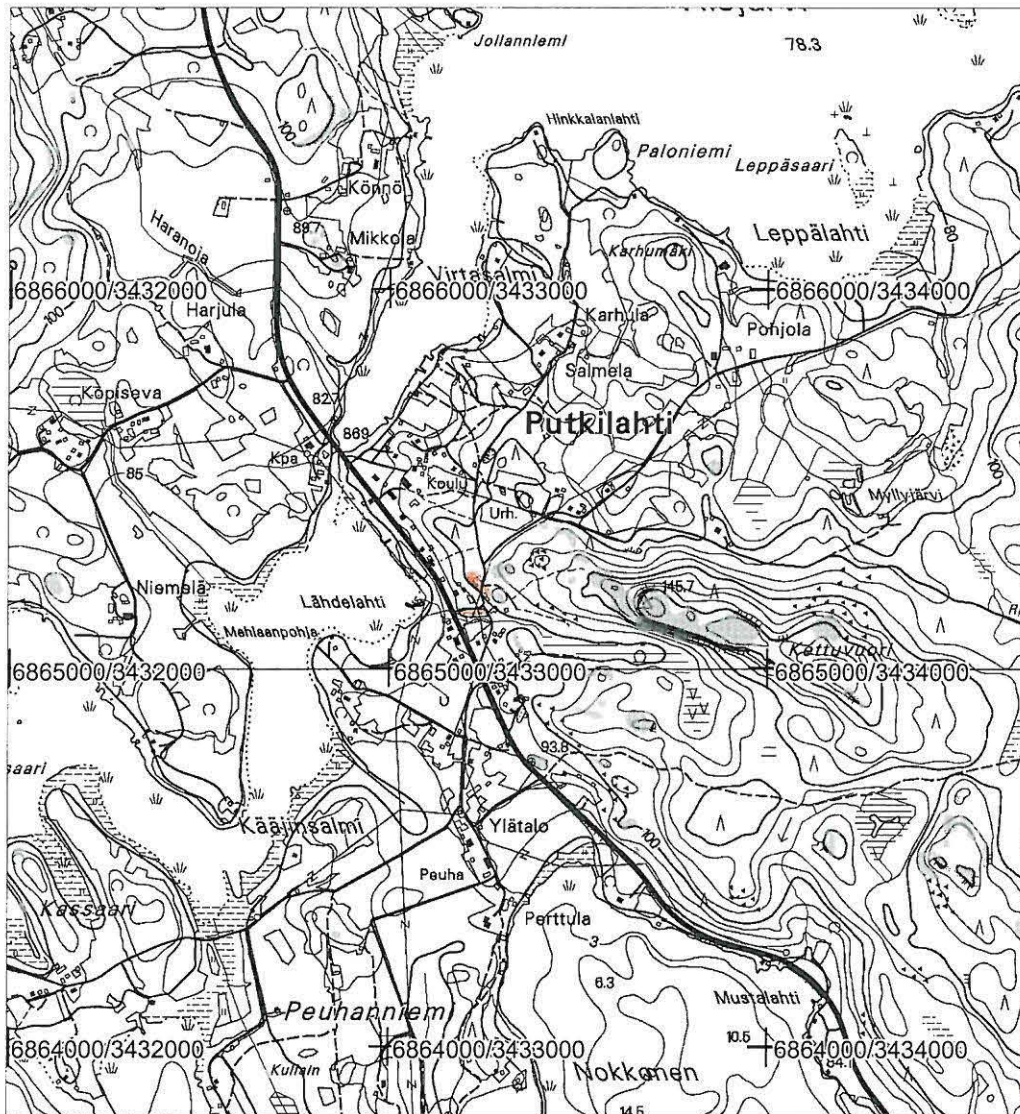
2

Lähilöytöjä

Salmela, Salmela-Koulu, Peuha, Laurila Kotipelto

Korpilahti Lähdemäki 277010002

kivikautinen asuinpaikka



pk 3211 04 Putkilahti 1:20 000

asuinpaikka merkitty punaisella

eteläraja p= 6865150, i= 3433200, z=91 m mpy

pohjoisraja p= 6865278, i= 3433208, z= 101 m mpy

asuinpaikan arvioitu laajuus rinteän ala- ja yläosassa

3. Korpilahti Peuha 277010003

PERUSTIEDOT

Mj-tyyppi	asuinpaikat
Ajoitus	kivikautinen
Rauhoitusluokka	2
Lukumäärä	1
Peruskartta	321104 Putkilahti
Koordinaatit	6864680/3433400, z=87-93 m mpy
Koordinaattiselite	arvioitu keskikoordinaatti
Maastomerkintä	GPS-mittaukset katso tutkimuskertomus
Pinta-ala	opastaulu (Putkilahden kulttuuri- ja luontopolku)
Rajaustarkkuus	200x50 m
Etäisyystieto	ohjeellinen, osia asuinpaikasta on tutkittu kaivauksin Korpilahden kirkosta 17,5 km kaakkoon

OMISTAJATIEDOT

Alue/rekisterikylä	Putkilahti
Tila	277-426-4-4 Ylätalo
Lisätietoja	maanomistaja tavattiin

ARKISTOTIEDOT

Aikaisemmat tutkimukset ja löydöt	Timo ja Pekka Miettinen 1964 inventointi KM 16359:1-3 (inv. nro 3 ja 37) Mirja Miettinen 1974 tarkastus KM 19516:1-2 Tuija Wallenius 1985 kaivaus KM 22900:1-284 Janne Vilkuna 1986 tarkastus KM 23443 Timo Jussila 1996 tarkastus (nro 3) Timo Sepänmaa 2002 tarkastus irtolöytö KM 2214:751-752 (?värttinäkivi) irtolöytö KM 5920:4 reikäkivi
-----------------------------------	--

INVENTOINTI

Aika	27.5.2005 Johanna Seppä
Löydöt	-
Karttaotteet	321104 Putkilahti 1:20 000
Kuvat	-

KOHDEKUVAUS

Kivikautinen asuinpaikka pellossa Nokkosjärven pohjoisrannalla.

TUTKIMUSKERTOMUS

Sijainti ja maasto

Asuinpaikka sijaitsee Korpilahden eteläosassa Päijänteen itäpuolella Putkilahden kylässä Nokkososen pohjoisrannalla. Maasto on etelään viettävää laajaa rantapeltoa, muinaisen lahden perukassa. Maaperä on hiekkainen. Joutsaan vievä maantie (610), Vespuolentie kulkee asuinpaikan läpi.

Kohteen kuvaus

Tutkimushistoria: Paikalla on aikaisemmin todettu kolme eri löytöaluetta, jotka on tutkimusten jälkeen yhdistetty yhdeksi laajaksi asuinpaikka-alueeksi. Asuinpaikalla on voitu erottaa eri korkeuksilla sijaitsevia eri ikäisiä osia varhaiskampakakeramiikasta 93 m mpy kivikauden lopulle 87 m mpy. Tyypillisen kampakakeramiikan alaraja on todettu kaivauksissa olevan 90 m mpy. Reikäkivien esihistoriallisuus on epävarma eikä tarkka löytöpaikka ole tiedossa.

Tarkastus: Inventoinnissa tarkastettiin peltoa asuinpaikka-alueella. Vespuolentien itäpuolisella pienellä kynetyllä peltoalueella oli näkyvissä paljon kaikenlaista resenttiä materiaalia ja jonkin verran kvartsia. Pellon luoteiskulmassa on opastaulu A. GPS-mittaus otettiin tämän pellon itäreunalta, siis asuinpaikan oletetulta itärajalta: 6864684/3433549.

Vespuolentien länsipuolinen pelto oli oraalla, eikä sitä käyty läpi. GPS-mittaus pellon reunasta keskivaiheilta, asuinpaikan oletetulta länsirajalta: 6864644/3433315.

Luokitusehdotus

2

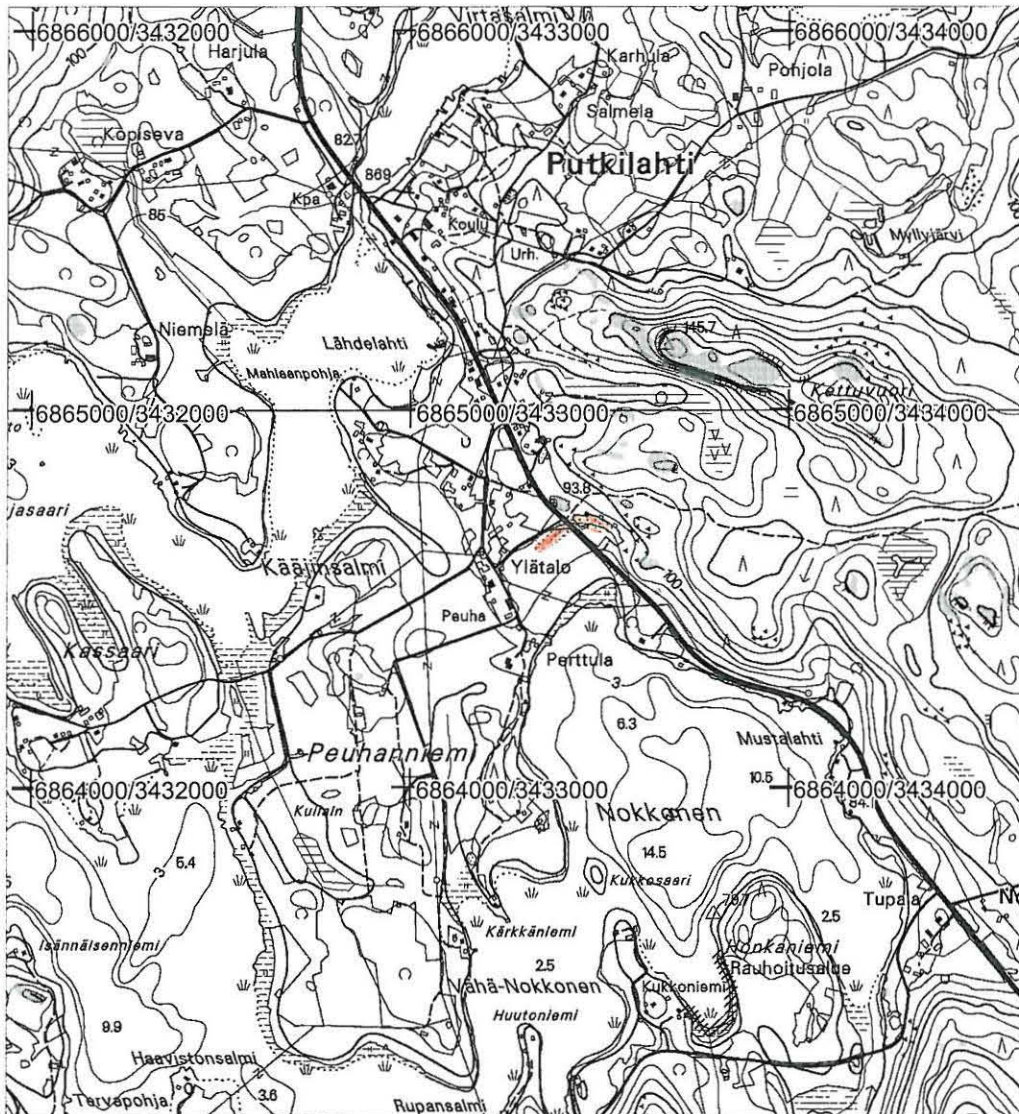
Lähilöytöjä

Lähdemäki, Laurila Kotipelto, Väinölä

KORPILAHDEN ARKEOLOGINEN INVENTOINTI 2005

Korpilahti Peuha 277010003

kivikautinen asuinpaikka



pk 3211 04 Putkilahti 1:20 000

asuinpaikka merkitty punaisella

p= 6864680, i= 3433400, z=87-93 m mpy (arvioitu keskikoordinaatti)

4. Korpilahti Vanha-Repola Saunapelto 277010004

PERUSTIEDOT

Mj-tyyppi	asuinpaikat
Ajoitus	kivikautinen
Rauhoitusluokka	2
Lukumäärä	1
Peruskartta	321104 Putkilahti
Koordinaatit	eteläraja 6862480/3433370 pohjoisraja 6862587/3433330, z= 95-100 m mpy
Koordinaattiselite	asuinpaikan arvioitu laajuus
Maastomerkintä	ei
Pinta-ala	100x50 m
Rajaustarkkuus	ohjeellinen, pentalöydöt
Etäisyystieto	Korpilahden kirkosta 19,3 km kaakkoon

OMISTAJATIEDOT

Alue/rekisterikylä	Ruotsula
Tila	277-429-2-17 Vanha-Ruppa
Lisätietoja	maanomistajaa ei tavattu

ARKISTOTIEDOT

Aikaisemmat tutkimukset ja löydöt	Timo ja Pekka Miettinen 1964 inventointi KM 126362:1-2 (inv. nro 6) Timo Jussila 1996 tarkastus (nro 4) Miikka Kumpulainen 2003 tarkastus
-----------------------------------	--

INVENTOINTI

Aika	31.5.2005 Johanna Seppä
Löydöt	-
Karttaotteet	321104 Putkilahti 1:20 000
Kuvat	-

KOHDEKUVAUS

Kivikautinen asuinpaikka pellossa Varsajärven pohjoispäässä.

TUTKIMUSKERTOMUS

Sijainti ja maasto

Asuinpaikka sijaitsee Korpilahden eteläosassa Päijänteen itäpuolella pienen Varsajärven pohjoispäässä Putkilahden Vanha-Repolan tilan Saunapellolla noin 250 m talosta lounaaseen ja 120 m rannasta. Löydöt ovat peräisin pellostä, joka laskee länteen vesijättömaahan. Paikalla on voinut olla muinoin vesiyhteys pohjoiseen Ruponsalmeen. Maaperä on hiekkaa ja asuinpaikan itä- ja eteläpuolella Pirttivuoren rinteessä on useita hiekkakuoppia. Etu-Varmatie kulkee aivan pellon vieritse.

Kohteen kuvaus

Tutkimushistoria: Asuinpaikka on löytynyt vuoden 1964 inventoinnissa. Löydöt ulottuivat pellon reunasta parin kymmenen metrin päässä olevaan törmään saakka. Törmästä rinne laskeutuu jyrkästi kohti vesijättöä. Törmän korkeus on 95 m mpy.

Tarkastus: Inventoinnissa peltoa pintapoimittiin. Pelto oli kuiva ja oraalla eikä mitään löytöjä ollut näkyvissä. Pirttivuoren rinteessä tien itäpuolella olevat hiekkakuopat olivat käytössä, hiekka niissä oli karkeaa ja kivistä. Jos asuinpaikalla on ollut korkeammalla sijaitsevia vanhempia vaihteita (vrt. Lähdemäki), ne ovat tuhoutuneet tien ja soranoton takia.

Myös tien länsipuolella samalla muinaisen salmen rantatörmällä kuin asuinpaikka on pienempiä hiekkakuoppia, toinen pellon eteläpuolella ja toinen pohjoispuolella. Eteläisempi kuoppa sijaitsee aivan Varsajärven jyrkässä koillisrannassa ja pohjoinen kuoppa Huutoniemen tyvessä pienellä harjanteella. Kuopissa ei ollut näkyvissä mitään esihistoriallista. Inventoinnissa ei saatu uusia havaintoja asuinpaikan laajuudesta. GPS-mittaukset tehtiin pellostä vain arkistotietojen perusteella.

Luokitusehdotus

2

Lähilöytöjä

Rantamäki, Mustalahden pelto, Ukkomäki

Korpilahti Vanha-Repola Saunapelto 277010004

kivikautinen asuinpaikka



pk 3211 04 Putkilahti 1:20 000

asuinpaikka merkitty punaisella

eteläraja p= 6862480, i= 3433370

pohjoisraja p= 6862587, i= 3433330, z= 95-100 m mpy

asuinpaikan arvioitu laajuus

5. Korpilahti Laurila Kotipelto 277010005

PERUSTIEDOT

Mj-tyyppi	asuinpaikat
Ajoitus	kivikautinen
Rauhoitusluokka	2
Lukumäärä	1
Peruskartta	321104 Putkilahti
Koordinaatit	6864807/3433182, z=85-90 m mpy
Koordinaattiselite	arvioitu keskikoordinaatti, GPS-mittaus
Maastomerkinä	ei
Pinta-ala	tuntematon, löytöalueen koko noin 50x50 m
Rajaustarkkuus	ohjeellinen, pintalöydöt
Etäisyystieto	Korpilahden kirkosta 17,3 km kaakkoon

OMISTAJATIEDOT

Alue/rekisterikylä	Putkilahti
Tila	277-426-1-233 Koivuniemi
Lisätietoja	maanomistajaa ei tavattu

ARKISTOTIEDOT

Aikaisemmat tutkimukset ja löydöt	Timo ja Pekka Miettinen 1964 inventointi KM 16360:1-2 (inv. nro 4) Timo Jussila 1996 tarkastus (nro 5)
-----------------------------------	--

INVENTOINTI

Aika	27.5.2005 Johanna Seppä
Löydöt	-
Karttaotteet	321104 Putkilahti 1.20 000
Kuvat	-

KOHDEKUVAUS

Kivikautinen asuinpaikka pellossa Putkilahden kylän keskustassa.

TUTKIMUSKERTOMUS

Sijainti ja maasto

Asuinpaikka sijaitsee Korpilahden eteläosassa Päijänteen itäpuolella Putkilahden kylän keskustassa Vespuolentien länsipuolella Peuhanniemessä. Kotipelto sijaitsee 20 m lounaaseen Laurilan talosta edelleen lounaaseen viettävän peltotörmän päällä. Kotipellon asuinpaikka on samalla rantatörmällä kuin Peuha, "niemen" lounaisrannalla. Peuhan asuinpaikalle on matkaa vain 200 metriä kaakkoon. Asuinpaikan ympäristö on rakennettua omakoti- ja maatalousaluetta. Pieni pelto on Heikkilänkujan ja Kassinsaarentien risteyksessä. Maaperä on hiekkamultaa.

Kohteen kuvaus

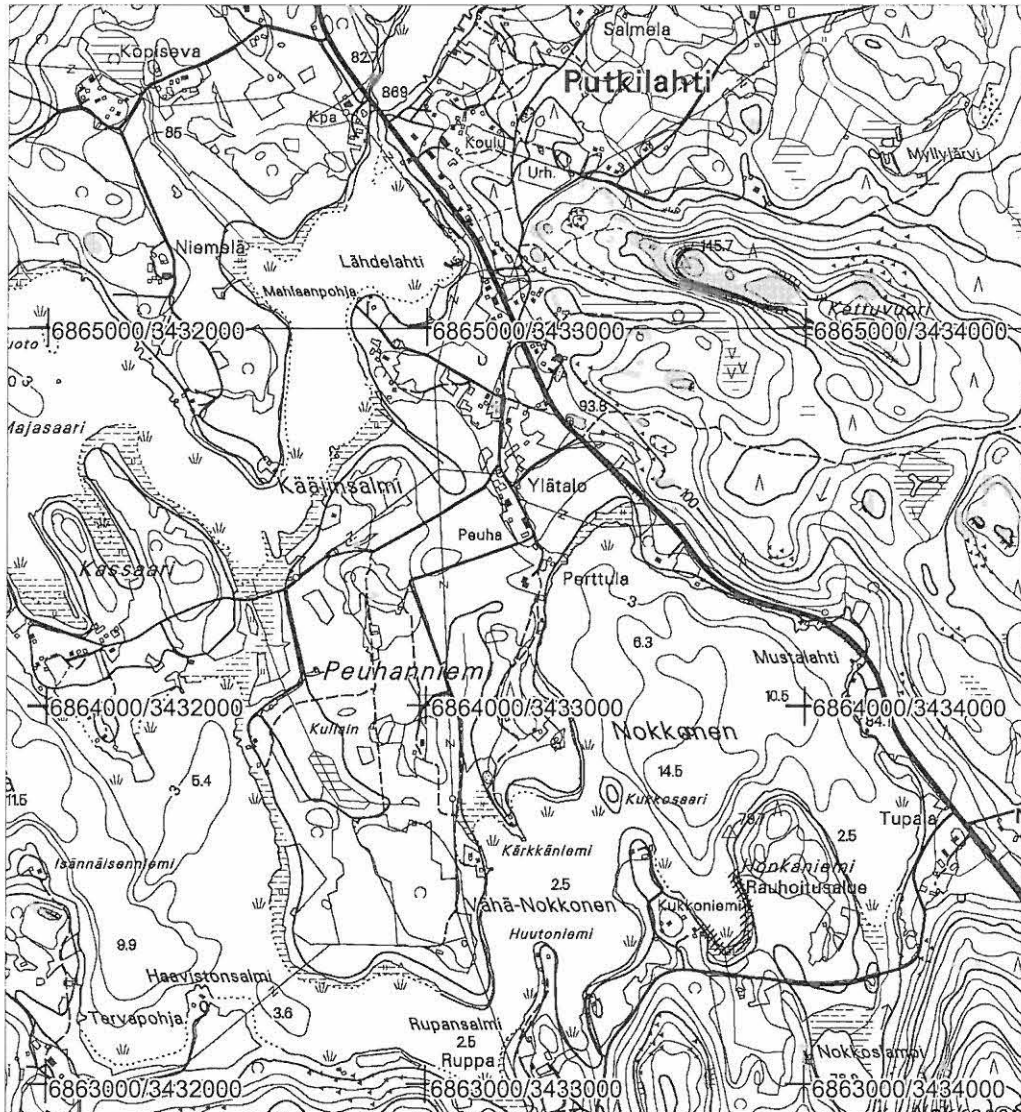
Tutkimushistoria: Vuoden 1964 inventoinnissa löytyi muutamia kvartseja pellostä, yksi keskivaiheilta, yksi alareunasta. Lisäksi itäpuolisesta pellostä löytyi yksi kvartsi-iskos ja riihen vierestä pii-iskos tai tuluspii.

Tarkastus: Kotipelto oli tarkastuksen aikaan heinällä. Mitään uutta tietoa asuinpaikasta ei saatu. GPS-mittaus tehtiin pellon keskeltä. Pelto on säilynyt rakentamiselta, mutta joka puolella sen ympärillä on taloja. Etelään kohti Peuhaa mentäessä on hiekkaisia laidun- ja peltotilkkuja. Suurin osa Peuhanniemestä on avointa peltoa.

Luokitusehdotus	2
Lähilöytöjä	Lähdemäki, Peuha

Korpilahti Laurila Kotipelto 277010005

kivikautinen asuinpaikka



pk 3211 04 Putkilahti 1:20 000

asuinpaikka merkitty punaisella

p= 6864807, i= 3433182, z= 85-90 m mpy

arvioitu keskikoordinaatti

6. Korpilahti Väinölä 277010006

PERUSTIEDOT

Mj-tyyppi	asuinpaikat
Ajoitus	kivikautinen
Rauhoitusluokka	2
Lukumäärä	1
Peruskartta	321104 Putkilahti
Koordinaatit	6863920/3433314, z=85 m mpy
Koordinaattiselite	arvioitu keskikoordinaatti, uusi GPS-mittaus
Maastomerkintä	ei
Pinta-ala	tuntematon, löytökohdilla väliä 50 m
Rajaustarkkuus	suuntaa antava, arkistotieto
Etäisyystieto	Korpilahden kirkosta 18 km kaakkoon

OMISTAJATIEDOT

Alue/rekisterikylä	Putkilahti
Tila	277-426-1-248 Perttula
Lisätietoja	maanomistajaa ei tavattu

ARKISTOTIEDOT

Aikaisemmat tutkimukset ja löydöt	Timo ja Pekka Miettinen 1964 inventointi KM 16361:1-5 (inv. nro 5) Timo Jussila 1996 tarkastus (nro 6)
-----------------------------------	--

INVENTOINTI

Aika	27.5.2005 Johanna Seppä
Löydöt	-
Karttaotteet	321104 Putkilahti 1:20 000
Kuvat	-

KOHDEKUVAUS

Kivikautinen asuinpaikka pellossa Nokkosjärven länsirannalla.

TUTKIMUSKERTOMUS

Sijainti ja maasto

Asuinpaikka sijaitsee Korpilahden eteläosassa Päijänteen itäpuolella Putkilahden kylässä Nokkosjärven länsirannalla Peuhanniemessä. Löydöt ovat peräisin Väinölään huvilan perunapellosta noin 120 m niemen itä- ja 180 m etelärannasta. Huvila on jyrkästi itään ja etelään viettävällä kumpareella. Kumpareen korkeimmalla harjalla on metsää, rannat ovat peltoa.

Kohteen kuvaus

Tutkimushistoria: Vuonna 1964 löytyi huvilan pihamaalta perunapellosta pieneltä alalta saviastian paloja, piitä ja kvartsia. Myös viereisen Perttulan tilan pellostä pelto- ja huvilatien risteyksen vierestä löytyi pala saviastian. Löytökohdilla on välimatkaa noin 50 metriä.

Tarkastus: Perunapelloa ei enää ollut huvilan pihamaalla, sen sijaan pintapöimittiin huvilasta etelään viettävää peltoa. Pelto oli muokattu ja kuiva, maaperä savinen ja multainen. Pellon yläosa oli hiekkaisempi. Pellossa näkyi vain yksi kvartsi suunnilleen Miettisten kartalle merkitsemässä kohdassa. Näin vähäisten löytöjen perusteella ei pystytty tarkemmin rajaamaan muinaisjäännettä. GPS-mittaus tehtiin arkistotietojen perusteella arvoidusta löytöpaikasta, joka on asuinpaikan "keskikoordinaatti". Huom! aiemmat muinaisjäännesresterin koordinaatit olivat aivan väärät. Yleisesti ottaen asuinpaikan alue oli säilynyt entisenlaisena.

Irtolöytö KM 5920:4 epämääräinen reikäkivi on merkitty Miettisten inventointikertomuksessa tälle alueelle (inv. nro 37 Peuha). Löytöpaikaksi on arveltu vesijättömaata eli entistä järvenpohjaa Kärkkäniemen tyvässä.

Luokitusehdotus

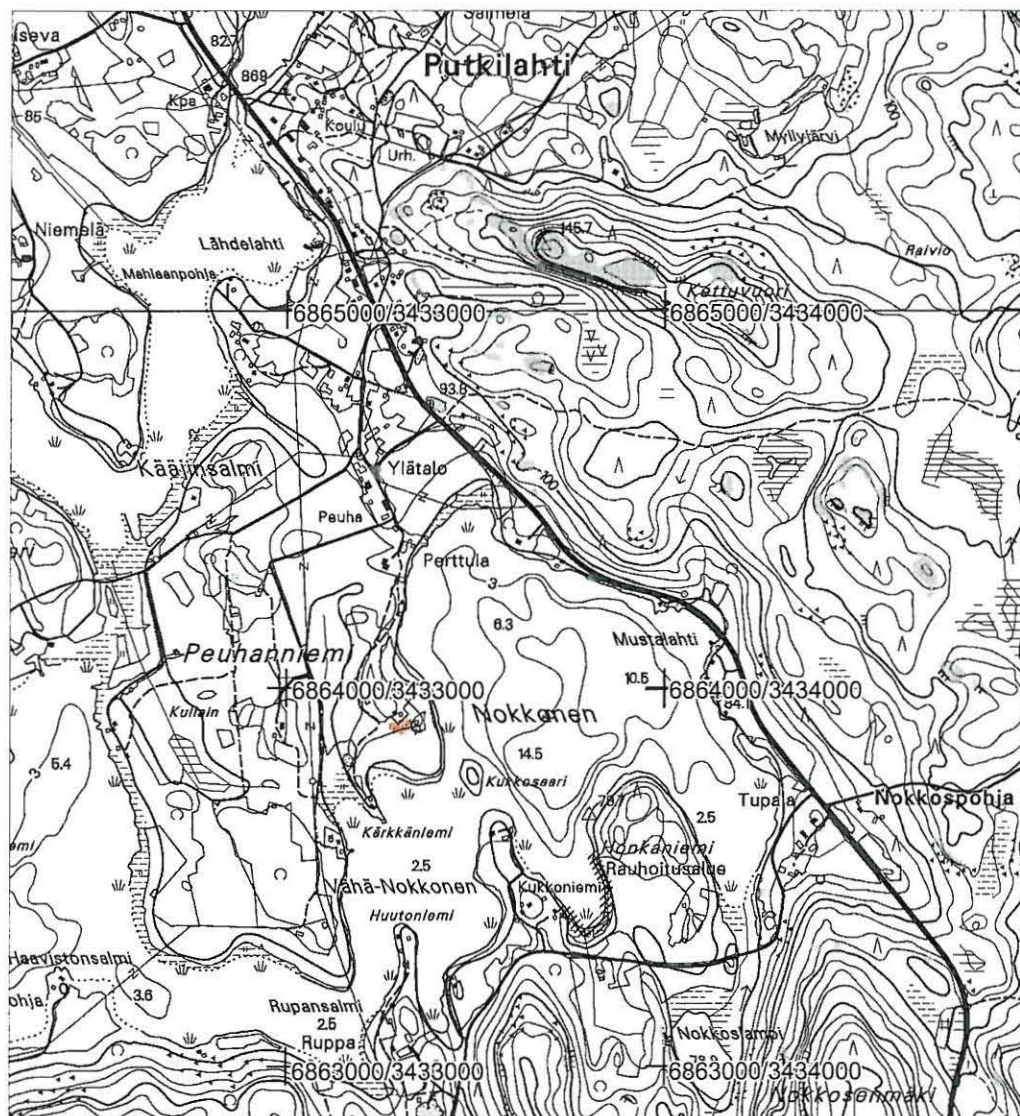
2

Lähilöytöjä

Peuha, Vanha-Repola Saunapelto

Korpilahti Väinölä 277010006

kivikautinen asuinpaikka



pk 3211 04 Putkilahti 1:20 000

asuinpaikka merkitty punaisella

p=6863920, i=3433314, z=90 m mpy (keskikoordinaatti)

7. Korpilahti Rantamäki 277010007

PERUSTIEDOT

Mj-tyyppi	asuinpaikat
Ajoitus	kivikautinen
Rauhoitusluokka	2
Lukumäärä	1
Peruskartta	321104 Putkilahti
Koordinaatit	6861630/3433947, z=90-95 m mpy
Koordinaattiselite	arvioitu keskikoordinaatti, uusi GPS-mittaus
Maastomerkintä	ei
Pinta-ala	10x30 m
Rajaustarkkuus	ohjeellinen, pintalöydöt
Etäisyystieto	Korpilahden kirkosta 20,5 km kaakkoon

OMISTAJATIEDOT

Alue/rekisterikylä	Ruotsula
Tila	277-429-1-155 Metsärinne
Lisätietoja	maanomistajaa ei tavattu

ARKISTOTIEDOT

Aikaisemmat tutkimukset ja löydöt	Timo ja Pekka Miettinen 1964 inventointi KM 16363:1-6 (inv. nro 7) Timo Jussila 1996 tarkastus (nro 7)
-----------------------------------	--

INVENTOINTI

Aika	31.5.2005 Johanna Seppä
Löydöt	-
Karttaotteet	321104 Putkilahti 1:20 000
Kuvat	-

KOHDEKUVAUS

Kivikautinen asuinpaikka pellossa Rajajärven koillisrannalla.

TUTKIMUSKERTOMUS

Sijainti ja maasto

Asuinpaikka sijaitsee Korpilahden eteläosassa Päijänteen itäpuolella Putkilahden Reinanpohjassa Rajajärven koillisrannalla. Löydöt ovat peräisin Rantamäen talosta noin 40 m luoteeseen olevasta perunapellosta, joka sijaitsee erittäin jyrkän törmän päällä noin 60 metriä järven rannasta ja viettää lounaaseen. Maaperä on hiekkansekaista multaa. Asuinpaikka sijaitsee samalla muinaisen salmen tai lahden itärannalla kuin Vanha-Repolan Saunapello mutta Pirttivuoren eteläkärjessä. Myös Rajajärven länsirannalla on asuinpaikkoja.

Kohteen kuvaus

Tutkimushistoria: Vuoden 1964 inventoinnissa löytyi perunapellon alalaidasta vanhan aitan kohdalta 10x30 metrin alueelta kvartsikaapimia ja -iskoksia.

Tarkastus: Talon pihapiirissä oli pieni muokkaamaton peltotilkku, ilmeisesti kyseinen perunapello. Multavassa maassa näkyi paljon kiveä, myös lohkoontunutta. Yksi kvartsin kimpale erottui muun kiven joukosta. Pellon alaosassa ei näyttänyt olevan mitään erityistä. Järven ranta oli tiheän kasvillisuuden peitossa. Myös talon itäpuolista aluetta tarkastettiin, mm. Pirttijärven eteläpäässä oleva hiekkakuoppa. Mitään uutta ei löytynyt.

Asuinpaikan laajuutta ei pystytty varmentamaan. GPS-mittaus tehtiin arkistotietojen perusteella pellon ala- osasta, arvioidun löytöalueen keskiosasta. Vanhojen valokuvien perusteella asuinpaikka oli säilynyt muuttumattomana.

Luokitusehdotus


2

Lähilöytöjä

Mustalahden pelto, Ukkomäki

Korpilahti Rantamäki 277010007

kivikautinen asuinpaikka



pk 3211 04 Putkilahti 1:20 000

asuinpaikka merkitty punaisella

p= 6861630, i= 3433947, z= 90-95 m mpy

arvioitu keskikoordinaatti

8. Korpilahti Mustalahden pelto 277010008

PERUSTIEDOT

Mj-tyyppi	asuinpaikat
Ajoitus	kivikautinen
Rauhoitusluokka	2
Lukumäärä	1
Peruskartta	321104 Putkilahti
Koordinaatit	6861160/3434020, z=85-90 m mpy
Koordinaattiselite	mj-rek. koordinaatit, ei GPS-mittausta
Maastomerkintä	ei
Pinta-ala	tuntematon, löytöjä 50 m matkalta
Rajaustarkkuus	suuntaa antava, arkistotieto
Etäisyystieto	Korpilahden kirkosta 21 km kaakkoon

OMISTAJATIEDOT

Alue/rekisterikylä	Ruotsula
Tila	277-429-2-75 Ukkomäki
Lisätietoja	maanomistaja tavattiin

ARKISTOTIEDOT

Aikaisemmat tutkimukset ja löydöt	Timo ja Pekka Miettinen 1964 inventointi KM 16364:1-6 (inv. nro 8 Pieni Mustalahden pelto) KM 16546 poikkikirves (inv. nro 40 Ukkomäki) Timo Jussila 1996 tarkastus (nro 8)
-----------------------------------	--

INVENTOINTI

Aika	31.5.2005 Johanna Seppä
Löydöt	-
Karttaotteet	321104 Putkilahti 1:20 000
Kuvat	f 136890, 136891

KOHDEKUVAUS

Kivikautinen asuinpaikka pellossa Rajajärven lounaisrannalla.

TUTKIMUSKERTOMUS

Sijainti ja maasto

Asuinpaikka sijaitsee Korpilahden eteläosassa Päijänteen itäpuolella Putkilahden Reinanpohjassa Rajajärven lounaisrannalla. Pieni Mustalahden pelto on sijainnut Ukkomäen talosta 500 m kaakkoon Rajajärven lounaisrannalla, järven keskivaiheilla. Peltoon on istutettu koivuja. Ukkomäen talolta lähtee vanha ajoura (ei ajokuntoinen) metsän läpi rantaan. Peltoa ympäröivä metsä on hakattu ja laikutettu. Rinne viettää itään. Maaperä on hiekkainen, metsän puolella kivinen.

Kohteen kuvaus

Tutkimushistoria: Vuoden 1964 inventoinnissa löytyi pellostä, erityisesti sen keskivaiheilta törmältä, runsaasti kvartsia. Asuinpaikasta noin 300 m kaakkoon aivan järven lounaiskulmasta on löytynyt poikkikirves.

Tarkastus: Asuinpaikan kohtaa oli hyvin vaikea paikallistaa. Pellon sijaintia oli vaikea määrittellä, sillä maasto oli muuttunut. Metsä oli hakattu ja laikutettu. Pellon pääteltiin sijaitsevan rantakoivikossa, sillä maanomistaja kertoi, että pelto ei ole käytössä ja metsitetty. Tälle kohdille sattui myös vanhat karttamerkit. Pellon paikalta ei kuitenkaan voitu tehdä mitään havaintoja. Laikuista koivikon (pellon) lounaispuolelta ylärinteestä löytyi runsaasti kvartsia, mutta se vaikutti luontaiselta. Kappaleet olivat suuriakin. Metsäkoneet olivat myllänneet maata ja lohkonet kiviä. Maanomistaja kertoi, että pellolle kulkeneelta tieltä oli aina löytynyt paljon kvartsia. Voisiko kohde olla ennemminkin jotain muuta kuin asuinpaikka, esimerkiksi louhos?

Tarkastuksessa ei pystytty varmistamaan muinaisjäännöksen sijaintia eikä paikalta tehty GPS- mittausta. Asuinpaikan maasto oli siis voimakkaasti muuttunut. Asuinpaikka on ilmeisesti huonosti säilynyt, sillä pelto on metsitetty ja ympäristö voimakkaasti laikutettu. Maanomistaja oli tietoinen useista tilan alueella sijaitsevista löytöpaikoista ja kiinnostunut. Niitä yritettiin paikallistaa yhdessä vanhojen valokuvien perusteella.

Poikkikirveen löytöpaikka järven lounaispäässä oli yhtä hankala paikallistaa metsähakkuun keskeltä. GPS-mittaus arvioidulta löytöpaikalta 6861005/3434280, z= 85 m mpy. Kyseessä on kuitenkin sama rinne, joten kohteet yhdistettiin. Samalla nimellä Ukkomäki on nimittäin jo asuinpaikka Ukkomäki 277010009.

Luokitusehdotus

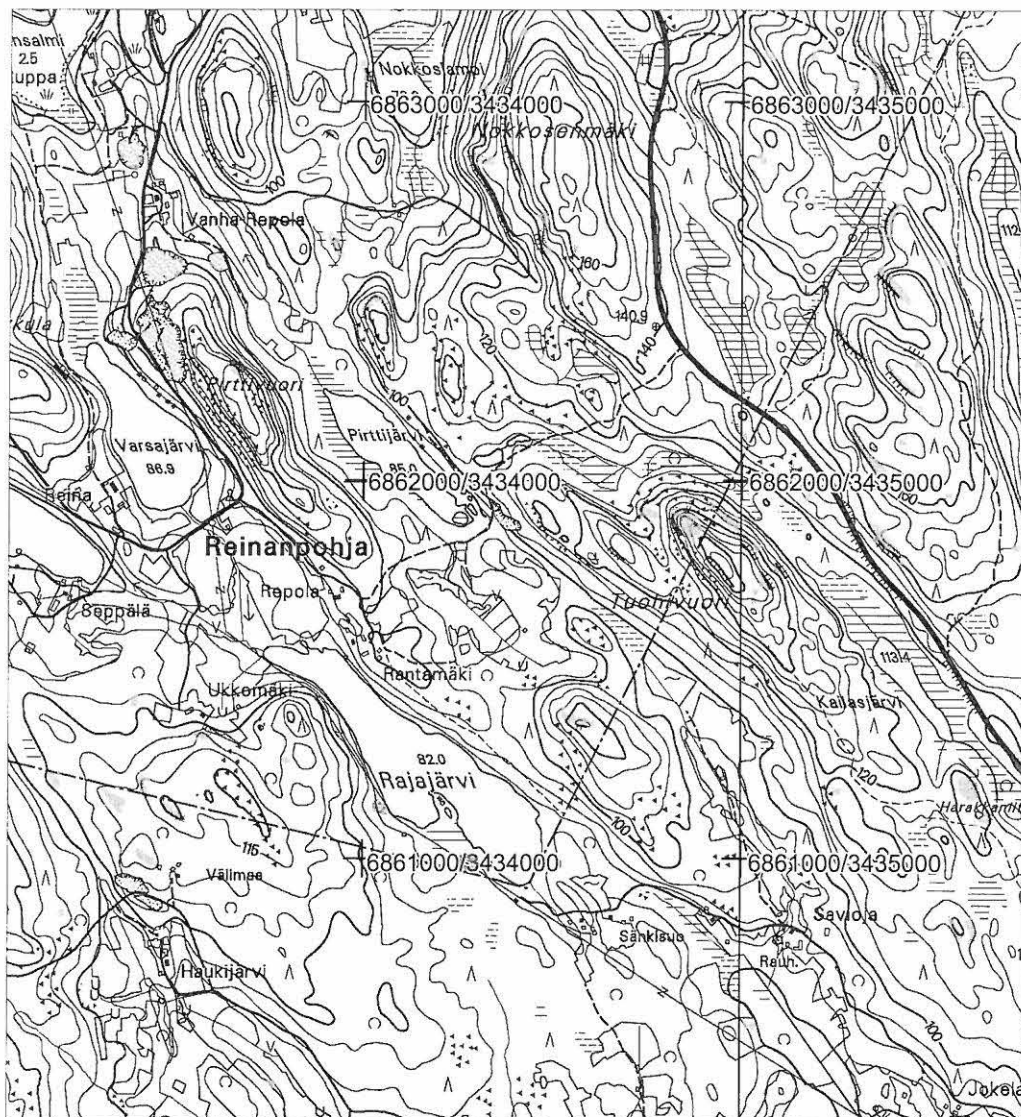
2

Lähilöytöjä

Rantamäki, Ukkomäki

Korpilahti Mustalahden pelto 277010008

kivikautinen asuinpaikka



pk 3211 04 Putkilahti 1:20 000

asuinpaikka merkitty punaisella

p= 6861160, i= 3434020, z= 85-90 m mpy (keskikoordinaatti)

KM 16546 poikkikirves, löytöpaikka merkitty sinisellä

p= 6861005, i= 3434280, z= 85 m mpy

9. Korpilahti Ukkomäki 277010009

PERUSTIEDOT

Mj-tyyppi	asuinpaikat
Ajoitus	kivikautinen
Rauhoitusluokka	2
Lukumäärä	1
Peruskartta	321104 Putkilahti
Koordinaatit	6861470/3433730, z=85-90 m mpy
Koordinaattiselite	mj-rek. koordinaatit, ei GPS-mittausta
Maastomerkintä	ei
Pinta-ala	tuntematon
Rajaustarkkuus	suuntaa antava, arkistotieto
Etäisyystieto	Korpilahden kirkosta 21 km kaakkoon

OMISTAJATIEDOT

Alue/rekisterikylä	Ruotsula
Tila	277-429-2-75 Ukkomäki
Lisätietoja	maanomistaja tavattiin

ARKISTOTIEDOT

Aikaisemmat tutkimukset ja löydöt	Timo ja Pekka Miettinen 1964 inventointi KM 16365:1-3 (inv. nro 9 Ukkomäki Rantapelto)) KM 11654 poikkikirves (inv. nro 39 Reina Ahopelto) Timo Jussila 1996 tarkastus (nro 9 ja 50)
-----------------------------------	---

INVENTOINTI

Aika	31.5.2005 Johanna Seppä
Löydöt	-
Karttaotteet	321104 Putkilahti 1:20 000
Kuvat	-

KOHDEKUVAUS

Kivikautinen asuinpaikka pellossa Rajajärven luoteisrannalla.

TUTKIMUSKERTOMUS

Sijainti ja maasto

Asuinpaikka sijaitsee Korpilahden eteläosassa Päijänteen itäpuolella Putkilahden Reinanpohjassa Rajajärven luoteisrannalla. Rantapelto sijaitsee Ukkomäen talosta 160 m koilliseen. Pelto on heinäällä ja sen yläosaan (eteläreunaan) on istutettu kuusia. Pelto viettää pohjoiskoilliseen. Maaperä on hiekkainen. Pellossa on muinainen rantatörmä noin 60 metriä Rajajärven rannasta. Rajajärvi on ojan kautta yhteydessä Huujärveen ja edelleen Päijänteeseen. Asuinpaikasta 200 metriä länteen Reinan tilan puolelta on löytynyt poikkikirves.

Kohteen kuvaus

Tutkimushistoria: Vuoden 1964 inventoinnissa löytyi kvartsia Rantapellon eteläosasta törmän päältä. Kirves on löytynyt 1946 Ahopellon lounaiskärjestä aivan Ukkomäen tilan rajalta.

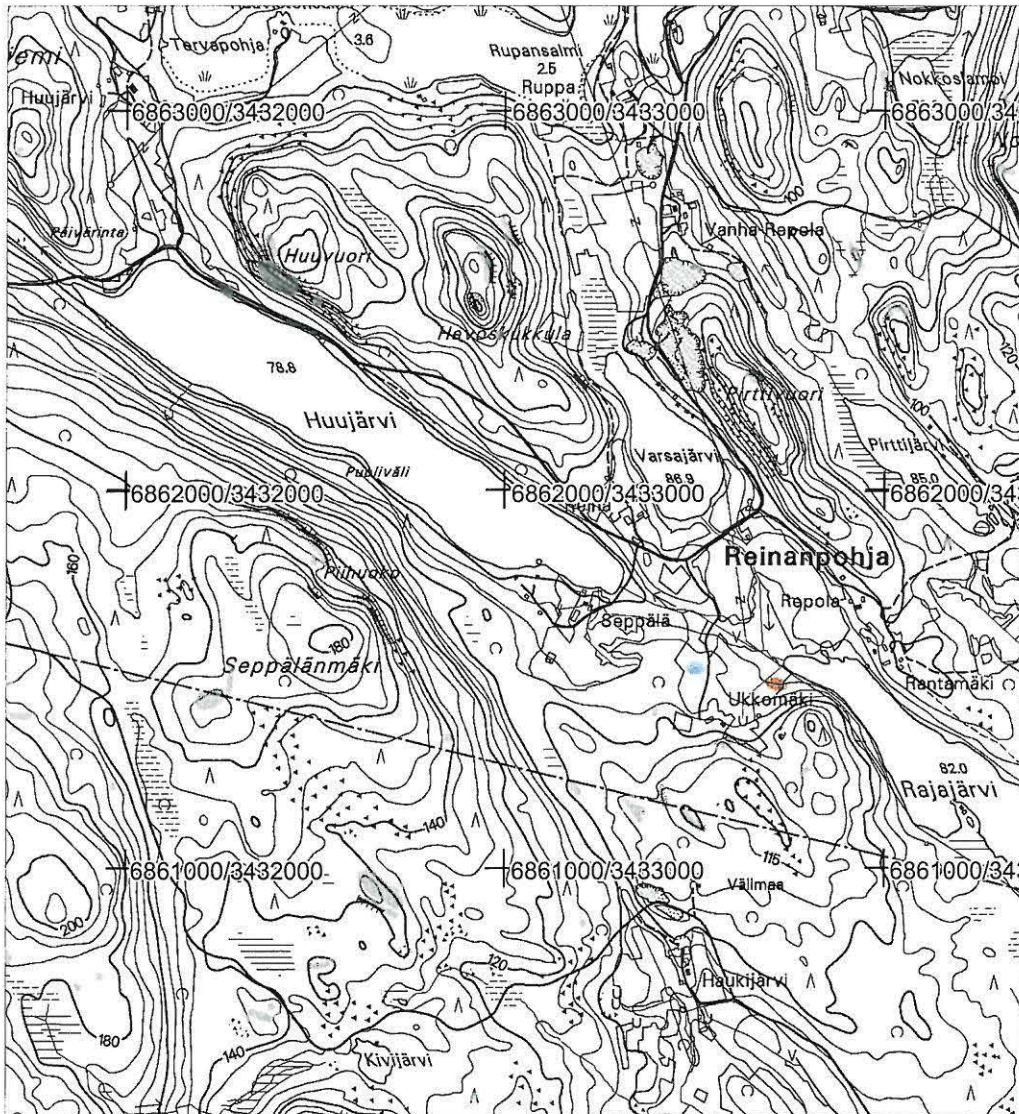
Tarkastus: Asuinpaikkaa ei tarkastettu lähemmin, sillä se oli umpeenkasvanut, ei GPS-mittausta. Maanomistaja on tietoinen asuinpaikasta. Löytöalueelle oli istutettu kuusia.

Poikkikirveen löytöpaikaksi mainittu Reinan Ahopelto Ukkomäkeen johtavan tien länsireunassa oli myös metsitetty. Siinä kasvoi koivua. Löytöpaikan koordinaatit arvioitiin peruskartasta 6861520/3433500, z= 90 m mpy. Kirveen löytöpaikka on samalla rinteellä kuin asuinpaikka, hieman korkeammalla. Irtolöytö yhdistettiin asuinpaikan kanssa samaksi kohteeksi.

Luokitusehdotus	2
Lähilöytöjä	Rantämäki, Mustalahden pelto

Korpilahti Ukkomäki 277010009

kivikautinen asuinpaikka



pk 3211 04 Putkilahti 1:20 000

asuinpaikka merkitty punaisella

p= 6861470, i= 3433730, z= 85-90 m mpy (keskikoordinaatti)

KM 11654 poikkikirves, löytöpaikka merkitty sinisellä

p= 6861520, i= 3433500, z= 90 m mpy

10. Korpilahti Hirola 277010010

PERUSTIEDOT

Mj-tyyppi	asuinpaikat
Ajoitus	kivikautinen
Rauhoitusluokka	2
Lukumäärä	1
Peruskartta	321101 Kouhinsalo
Koordinaatit	6866462/3428550, z=85 m mpy
Koordinaattiselite	keskikoordinaatti, GPS-mittaus
Maastomerkintä	ei
Pinta-ala	60x40 m
Rajaustarkkuus	ohjeellinen, pintalöydöt
Etäisyystieto	Korpilahden kirkosta 13,7 km eteläkaakkoon

OMISTAJATIEDOT

Alue/rekisterikylä	Putkilahti
Tila	277-426-10-1 Hirola
Lisätietoja	entinen maanomistaja tavattiin

ARKISTOTIEDOT

Aikaisemmat tutkimukset ja löydöt	Timo ja Pekka Miettinen 1964 inventointi KM 16366:1-10 (inv. nro 10) Heikki Matiskainen 1978 tarkastus KM 20274:1-5 Timo Jussila 1996 tarkastus (nro 10)
-----------------------------------	--

INVENTOINTI

Aika	30.5.2005 Johanna Seppä
Löydöt	-
Karttaotteet	321101 Kouhinsalo 1:20 000
Kuvat	-

KOHDEKUVAUS

Kivikautinen asuinpaikka pellossa Hiironiemen etelärannalla Hirosalmella.

TUTKIMUSKERTOMUS

Sijainti ja maasto

Asuinpaikka sijaitsee Korpilahden eteläosassa Päijänteen Vanhanselän itäpuolella Hiironiemen etelärannalla kapeassa Hirosalmessa. Hirolan tilan Vanhankylänpelto sijaitsee 180 m talosta länteen. Hiekkainen pelto-rinne laskee etelään. Kapea Hirosalmi yhdistää Otavan Vanhaanselkään.

Kohteen kuvaus

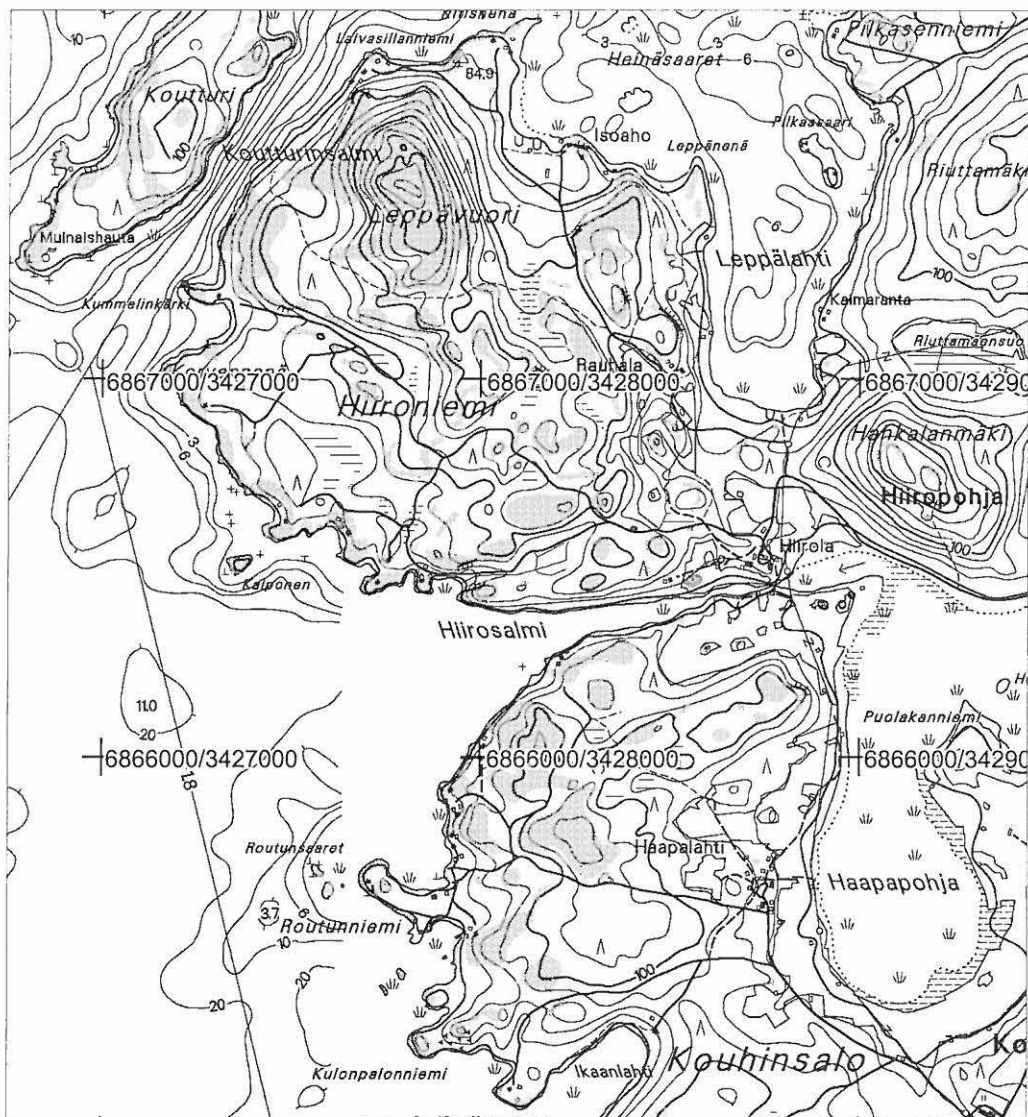
Tutkimushistoria: Vuoden 1964 inventoinnissa löytyi saviastianpaloja, kvartsia ja palanutta luuta pellon länsipäästä noin 50 m rannasta 60x40 metrin alalta. Pellosto on myös löytynyt kivikirves, joka on joutunut hukkaan.

Tarkastus: Hirolan pihapiirin ympäristössä pellot olivat heinällä. Löytöpaikan pelto oli kuitenkin pieneltä alalta kynnety. Pellon länsireunassa näkyi muutamia kvartseja. Rinne jatkuu männikkönä länteen, pellon länsireunalla on mökki. Asuinpaikan laajuudesta ei saatu uutta tietoa. Asuinpaikan alue oli säilynyt entisellään. GPS-mittaus otettiin oletetusta keskikoordinaatista. Hiironiemen rantoja tarkastettiin laajemmaltikin. Hiironemen itäreunalla, erityisesti Leppälahden rannoilla oli hiekkaista maaperää (Rauhala, Isoaho). Hyvältä näyttäviä paikkoja kairattiin, muuta mitään uutta ei löytynyt. Myöhemmin Kouhissa saatiin kuulla, että Rauhalassa mökkiä rakennettaessa olisi löytynyt "liesiä". Rauhala sijaitsee Hirolasta 500 m pohjoisluoteeseen.

Luokitusehdotus	2
Lähilöytöjä	Ahola

Korpilahti Hiirola 277010010

kivikautinen asuinpaikka



pk 3211 01 Kauhinsalo 1:20 000

asuinpaikka merkitty punaisella

p= 6866462, i= 3428550, z= 85 m mpy (keskikoordinaatti)

11. Korpilahti Ahola 277010011

PERUSTIEDOT

Mj-tyyppi	asuinpaikat
Ajoitus	kivikautinen
Rauhoitusluokka	2
Lukumäärä	1
Peruskartta	321101 Kouhinsalo
Koordinaatit	6868314/3429576, z=100 m mpy
Koordinaattiselite	keskikoordinaatti, GPS-mittaus arvioidusta löytöpaikasta
Maastomerkintä	ei
Pinta-ala	tuntematon
Rajaustarkkuus	suuntaa antava, arkistotieto
Etäisyystieto	Korpilahden kirkosta 12,4 km eteläkaakkoon

OMISTAJATIEDOT

Alue/rekisterikylä	Ruotsula
Tila	277-429-1-24 Mäkiaho
Lisätietoja	maanomistaja tavattiin

ARKISTOTIEDOT

Aikaisemmat tutkimukset ja löydöt	Timo ja Pekka Miettinen 1964 inventointi KM 16367 (inv. nro 11) Timo Jussila 1996 tarkastus (nro 11) irtolöytö KM 14964 poikkikirves irtolöytö KM 16547 poikkikirves
-----------------------------------	--

INVENTOINTI

Aika	30.5.2005 Johanna Seppä
Löydöt	-
Karttaotteet	321101 Kouhinsalo 1:20 000
Kuvat	f 136885

KOHDEKUVAUS

Kivikautinen asuinpaikka entisessä pellossa Pirttivuoren etelärinteessä.

TUTKIMUSKERTOMUS

Sijainti ja maasto

Asuinpaikka sijaitsee Korpilahden eteläosassa Päijänteen Vanhanselän itäpuolella Aholan tilalla Pirttivuoren etelärinteessä. Paikka on ollut peltoa, mutta siihen istutettu kuusia ja vadelmaviljelmä. Paikalle on 200 metriä Aholan talosta pohjoiskoilliseen ja sinne vie peltotie. Päijänteen rantaan Aholanpohjaan on matkaa 300 metriä lounaaseen. Maaperä on karua hiekkaa. Rinne laskee kaakkoon kohti Humalojan laaksoa. Aholan tilalta etelään kulkee pitkä kapea laakso Riuttamäen ja Mustikkavuoren välistä kohti Otavaa.

Kohteen kuvaus

Tutkimushistoria: Maatöissä on löytynyt pellostä kaksi kivikirvestä ja isäntä kertoi paikalla näkyneen myös "liedenpaikkoja" eli hiiltä. Huom! toinen kirveistä on ollut paikallismuseossa Putkilahdella, mutta on otettu Kansallismuseon kokoelmiin. Vuoden 1964 inventoinnissa löytyi yksi kvartsi-iskos.


Tarkastus: Maanomistaja näytti löytöpaikan. Se olisikin ollut vaikea paikallistaa pelkästään vanhan kartan avulla. Löytöpaikka oli hyvin tiedossa. Mitään havaintoja asuinpaikasta ei kuitenkaan voitu tehdä, koska pelto oli osin metsitetty, osin vadelmaviljelmänä. GPS-mittaus tehtiin maanomistajan osoittamasta löytöpaikasta ("keskikoordinaatti"). Asuinpaikan laajuus on määrittelemättä. Löydöt paikalta ovat vähäiset. Tiedossa ei ollut mitään rakennussuunnitelmia.

Luokitusehdotus	2
Lähilöytöjä	Hiirola

KORPILAHDEN ARKEOLOGINEN INVENTOINTI 2005

Korpilahti Ahola 277010011

kivikautinen asuinpaikka



pk 3211 01 Kouhinsalo 1:20 000

asuinpaikka merkitty punaisella

p= 6868314, i= 3429576, z= 100 m mpy (keskikoordinaatti)

12. Korpilahti Vähä-Veijo Aittovainio 277010012

PERUSTIEDOT

Mj-tyyppi	asuinpaikat
Ajoitus	kivikautinen
Rauhoitusluokka	2
Lukumäärä	1
Peruskartta	321105 Oittila
Koordinaatit	6874288/3430806, z= 90 m mpy
Koordinaattiselite	keskikoordinaatti, GPS-mittaus arvioidusta löytöpaikasta
Maastomerkintä	ei
Pinta-ala	20x20 m
Rajaustarkkuus	ohjeellinen, pintalöydöt
Etäisyystieto	Korpilahden kirkosta 8,3 km kaakkoon

OMISTAJATIEDOT

Alue/rekisterikylä	Veijo
Tila	277-438-1-282 Vähä-Veijo
Lisätietoja	maanomistajaa ei tavattu

ARKISTOTIEDOT

Aikaisemmat tutkimukset ja löydöt	Timo ja Pekka Miettinen 1964 inventointi KM 16368:1-3 (inv. nro 12) Timo Jussila 1996 tarkastus (nro 12)
-----------------------------------	--

INVENTOINTI

Aika	20.5.2005 Johanna Seppä
Löydöt	-
Karttaotteet	321105 Oittila 1:20 000
Kuvat	-

KOHDEKUVAUS

Kivikautinen asuinpaikka pellossa Veijonjärven ja Veijonlahden välisellä kannaksella.

TUTKIMUSKERTOMUS

Sijainti ja maasto

Asuinpaikka sijaitsee Korpilahden eteläosassa Kärkistensalmen eteläpuolella Veijonjärven ja Veijonlahden välisellä kannaksella. Löydöt ovat peräisin lounaaseen viettävästä peltorinteestä kannaksen pohjoisrannalta. Pelto on aivan talon pihapiirissä 15 metriä talosta länteen. Pelto on hiekkainen. Asuinpaikan itäpuolella on korkea Taipaleenharju ja Veijonjärven pohjoispäästä kulkee pitkänomainen laakso kohti Mäntylahtea.

Kohteen kuvaus

Tutkimushistoria: Vuoden 1964 inventoinnissa löytyi pellon pinnasta 20x20 m alueelta kvartsia.

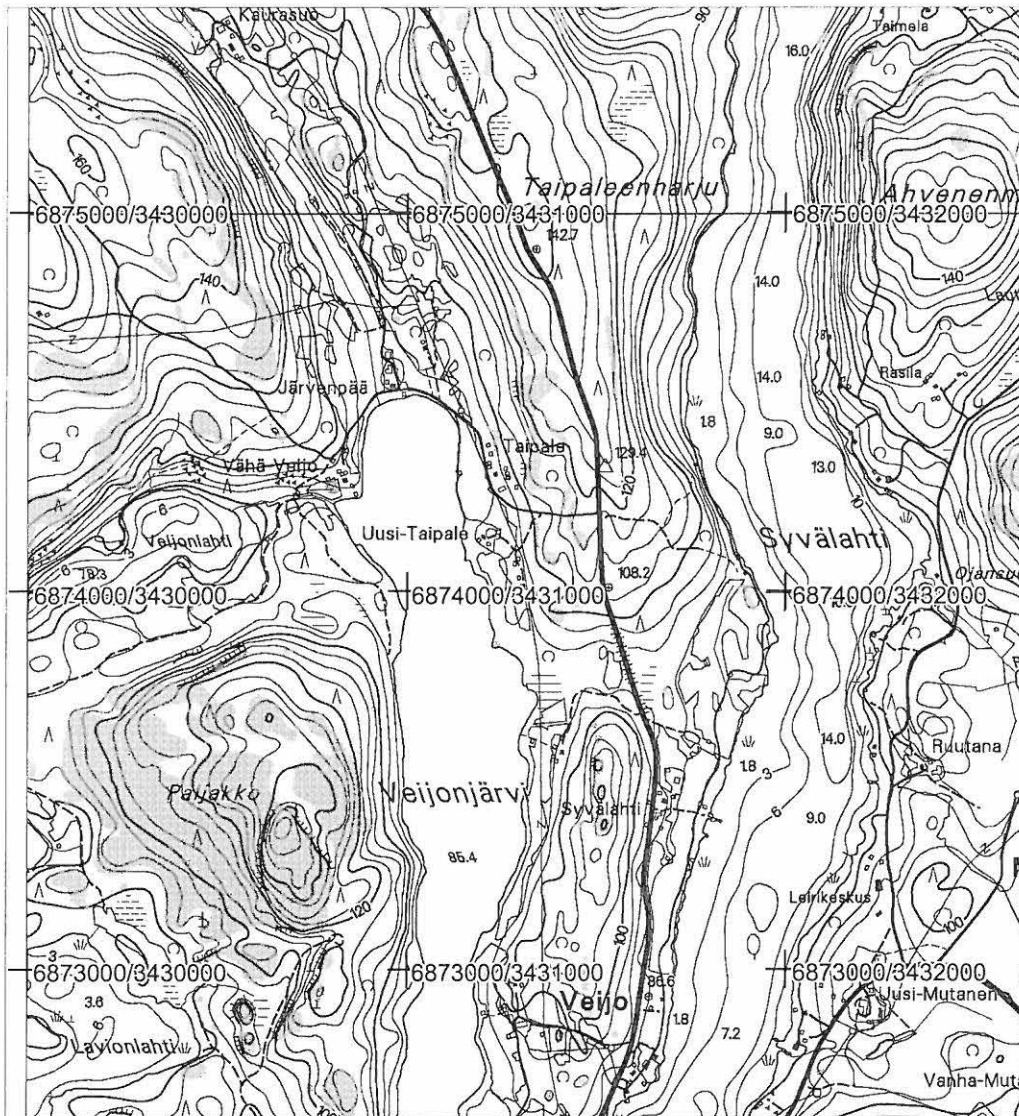
Tarkastus: Vähä-Veijo näytti olevan kesäpaikkana. Pelto oli kyntämättä. Sen pinnalla näkyi sängen joukosta yksi kvartsi. Asuinpaikasta ei saatu lisätietoa. GPS-mittaus otettiin arvioidusta keskikoordinaatista. Alue näytti olevan pääosin entisellään. Mökin pihaan pellon viereen oli tehty lentopallokenttä ja siihen oli selvästi tuotu hiekkaa muualta.

Vähä-Veijon ympäristössä Mäntyniemessä ja Taipaleenharjun itäpuolella tarkastettiin muutamia peltoja sekä hiekkaisia rantametsiä mutta mitään uutta ei löytynyt. Veijonjärven ympäristöstä on kuitenkin muutamia irtolöytöjä (ks. Kaurasuo, Veijo).

Luokitusehdotus	2
Lähilöytöjä	Kaurasuo, Veijo

Korpilahti Vähä-Veijo Aittovainio 277010012

kivikautinen asuinpaikka



pk 3211 05 Oittila 1:20 000

asuinpaikka merkitty punaisella

p= 6874288, i= 3430806, z= 90 m mpy (keskikoordinaatti)

13. Korpilahti Hakavuori A-C 277010013

PERUSTIEDOT

Mj-tyyppi	muinajäännösryhmät
Ajoitus	kivikautinen
Rauhoitusluokka	1
Lukumäärä	3
Peruskartta	321105 Oittila
Koordinaatit	Hakavuori A (Ilmola), tuntematon Hakavuori B, 6876264/3434690, z=96-98 m mpy Hakavuori C, 6876378/3434735, z=95 m mpy
Koordinaattiselite	alakohteiden keskikoordinaatit, GPS-mittaus
Maastomerkintä	ei
Pinta-ala	30x130 m (asuinpaikka ja maalaus yhdessä)
Rajaustarkkuus	tarkka, koekaivaus
Etäisyystieto	Korpilahden kirkosta 10,8 km itäkaakkoon

OMISTAJATIEDOT

Alue/rekisterikylä	Raidanlahti
Tila	277-427-1-52 Kalliola (Hakavuori B asuinpaikka)
Lisätietoja	maanomistajaa ei tavattu
Tila	277-427-1-341 Harjula (Hakavuori C maalaus)
Lisätietoja	maanomistajaa ei tavattu

ARKISTOTIEDOT

Aikaisemmat tutkimukset ja löydöt	Timo ja Pekka Miettinen 1964 inventointi KM 16369 (inv. nro 13 Ilmola) Mirja Miettinen 1989 tarkastus KM 25009 1-3 Simo Vanhatalo 1990 koekaivaus KM 25809:1-6 Simo Vanhatalo 1991 koekaivaus KM 26417 lahjoitus KM 24858:1-2 keramiikkaa
-----------------------------------	--

INVENTOINTI

Aika	24.5.2005 Johanna Seppä
Löydöt	-
Karttaotteet	321105 Oittila 1:20 000
Kuvat	f 136872, 136873, dia 55992

KOHDEKUVAUS

Kivikautinen asuinpaikka ja kalliomaalaus Raidanlahden Hakavuoren pohjoisrinteellä.

TUTKIMUSKERTOMUS

Sijainti ja maasto

Muinajäännökset sijaitsevat Päijänteen Kärkistensalmen itäpuolella Raidanlahden Hakavuoren pohjoisrinteessä. Hakavuori sijaitsee Kalliosaarenselän Raidanlahden ja Lusikkaveden välisessä niemessä. Alueella on useita eri ikäisiä hiekkakuoppia. Hakavuori B:n asuinpaikan kohdalla maaperä on kivistä. Maasto on hiekkaisista mäntykangasta ja Hakavuoren ympäristössä on useita asuinpaikkoja lähellä toisiaan.

Kohteen kuvaus

Tutkimushistoria: Vuoden 1964 inventoinnissa löytyi Ilmolan maalta hiekkakuopan pohjoispuolelta kulkevan polun pinnasta kvartssia (Ilmola). Löytöpaikkaa on ollut vaikea paikallistaa vanhan pitäjänkartan perusteella. Paikalla kulkee nykyisin tie Ristiniemeen. Ilmola on nimetty alakohteeksi Hakavuori A. Sen sijainti ei ole tarkasti tiedossa. Ilmeisesti se on nykyisen tien paikkeilla.

Vuonna 1989 toimitettiin museovirastoon keramiikkaa, joka oli löytynyt Hakavuoren luoteisreunalla olevasta hiekkakuopasta. Ei ole tietoa onko kyseessä sama hiekkakuoppa kuin edellä mainittu. Tämä hiekkakuoppa sijaitsee tien itäpuolella noin 40 metrin päässä tiestä. Löytöpaikka nimettiin Hakavuori B:ksi. Paikalla tehtiin

koekaivaus vuosina 1990 ja 1991, jolloin asuinpaikan laajuus määriteltiin koekuopin. Laajuus on noin 30x50 metriä.

Koekaivauksen aikaan 1991 Pekka Miettinen totesi kalliomaalauksen suuressa maakivessä asuinpaikasta 100 metriä koilliseen. Kalliomaalaus erottuu heikosti kivikon suurimman maakiven tasaisesta pystysuorasta eteläseinämästä. Maalaus on noin yhden metrin korkeudella maanpinnasta ja siinä on tummalla värillä maalattuna kaksi tai kolme hirvieläintä. Kivikkoalueen länsipuolella on sorakuoppa.

Tarkastus: Asuinpaikan laajuus on määritelty kaivauksin, joten paikalla käytiin vain tekemässä tarkastusluonteinen GPS-mittaus. Hiekkaisia tien penkkoja tarkastettiin mahdollisella Hakavuori A:n alueella, mutta mitään ei löytynyt. Kalliomaalauksen ympärillä oli puissa punaisia merkkinauhoja (suoja-alueena?). Hiekkakuopan todettiin laajenneen lähemmäs maalausta. Kuopan reunan ja maalausken väliä oli noin 10 metriä.

Luokitusehdotus

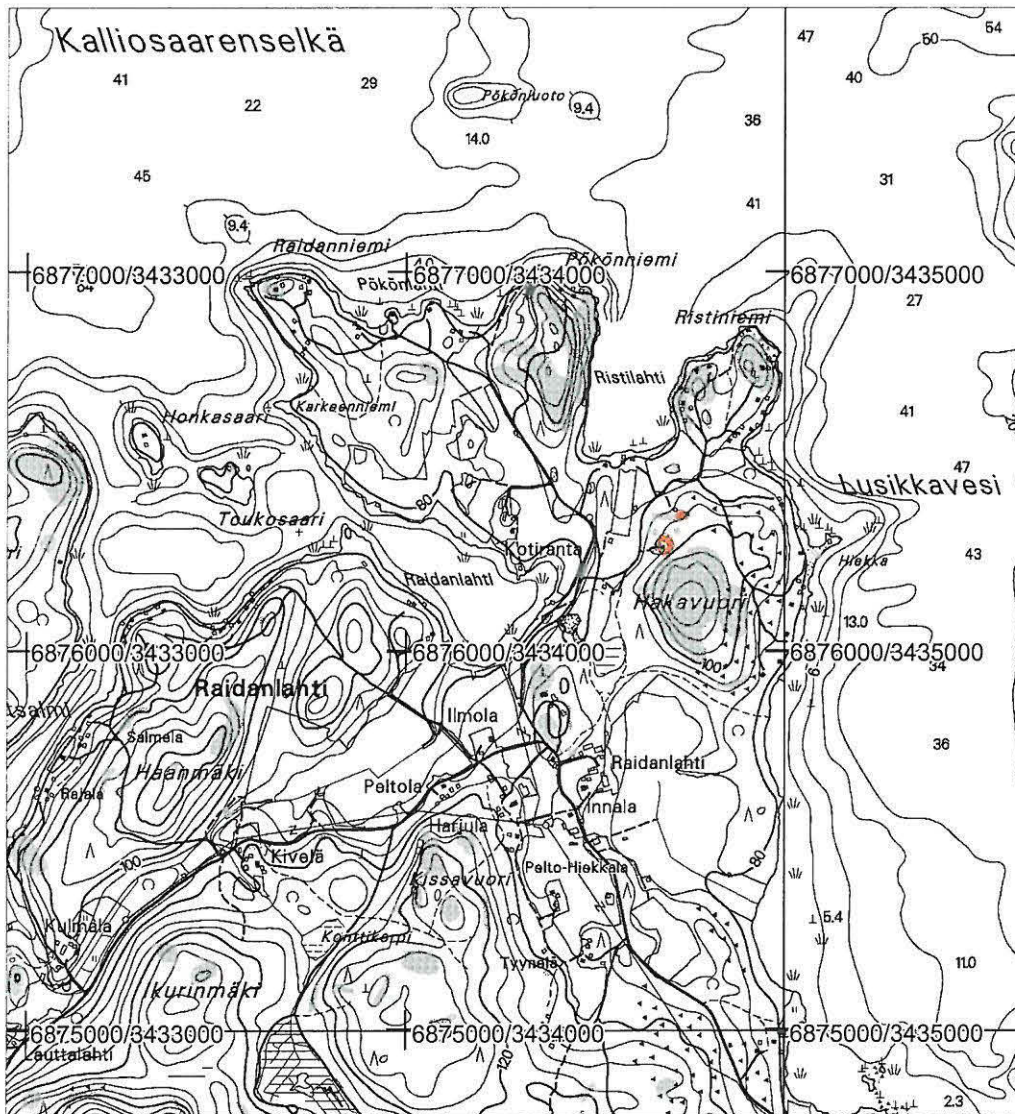
1

Lähilöytöjä

Raidanlahti, Raidanlahden Kotiranta, Innala

Korpilahti Hakavuori A-C 277010013

kivikautinen asuinpaikka ja kalliomaalaus



pk 3211 05 Oittila 1:20 000

kohteet merkitty punaisella

Hakavuori B, p= 6876264, i= 3434690, z=96-98 m mpy

Hakavuori C, p= 6876378, i= 3434735, z=95 m mpy

14. Korpilahti Innala 277010014

PERUSTIEDOT

Mj-tyyppi	asuinpaikat
Ajoitus	kivikautinen
Rauhoitusluokka	2
Lukumäärä	1
Peruskartta	321105 Oittila
Koordinaatit	6875960/3434560, z=90 m mpy
Koordinaattiselite	keskikoordinaatti, arkistotieto
Maastomerkitä	ei
Pinta-ala	50x100 m
Rajaustarkkuus	ohjeellinen, pintalöydöt ja kaivaus
Etäisyystieto	Korpilahden kirkosta 10,7 km itäkaakkoon

OMISTAJATIEDOT

Alue/rekisterikylä	Raidanlahti
Tila	277-427-1-51 Syrjälä
Lisätietoja	maanomistajaa ei tavattu
Tila	277-427-1-354 Innala
Lisätietoja	maanomistajaa ei tavattu

ARKISTOTIEDOT

Aikaisemmat tutkimukset ja löydöt	irtolöytö KM 13738:1-3 reikäkivi, keramiikkaa Ville Luho 1957 kaivaus KM 14130:1-89 Timo ja Pekka Miettinen 1964 inventointi (inv. nro 14)
-----------------------------------	--

INVENTOINTI

Aika	24.5.2005 Johanna Seppä
Löydöt	-
Karttaotteet	321105 Oittila 1:20 000
Kuvat	f 136871, dia 55993

KOHDEKUVAUS

Kivikautinen asuinpaikka Raidanlahden Hakavuoren lounaisrinteellä.

TUTKIMUSKERTOMUS

Sijainti ja maasto

Asuinpaikka sijaitsee Päijänteen Kärkistensalmen itäpuolella Raidanlahden Hakavuoren lounaisrinteessä. Hakavuori sijaitsee Kalliosaarenselän Raidanlahden ja Lusikkaveden välisessä niemessä. Sen lounaispuolella on kangasmetsää kasvava hiekkaharju. Asuinpaikka sijaitsee harjun laella umpeen kasvaneen lammen reunalla noin 260 m Raidanlahden pohjukasta kaakkoon. Paikalla on myös vanha hiekkakuoppa. Metsässä risteilee ratsupolkuja.

Kohteen kuvaus

Tutkimushistoria: Vuonna 1955 löytyi hiekkakuopasta reikäkivi ja keramiikkaa. Ville Luho kaivoi paikalla 1957 hiekkakuopan reunoja. Useita liesiä dokumentoitiin. Asuinpaikan rajoja ei ole määritelty.

Tarkastus: Pelkästään maaston perusteella asuinpaikka voisi olla laajakin, sillä tasainen kangasmetsä jatkuu pitkälle Hakavuoren rinteelle. Metsässä kierteleviltä ratsupoluilta katseltiin pintalöytöjä. Kvartsia näkyi poluilla "lammen" itäreunalla noin 50 metrin matkalla ratsupolkujen risteyksestä pohjoiseen hiekkakuopan kohdalla. Ilmeisesti asuinpaikkaa on vielä jäljellä hiekkakuopan itäpuolella. Laajuutta ei ole määritelty. Hiekkakuoppa on umpeenkasvanut.

GPS-mittaukset kvartsien löytöpaikoilta:
eteläinen löytökohta 6875960/3434586
pohjoinen löytökohta 6875991/3434582

Myös asuinpaikan kaakkoispuolella olevaa peltoa pintapoisuomittiin. Saman hiekkakankaan länsirinteellä Raidanlahden puolella on useita asuinpaikkoja.

Luokitusehdotus

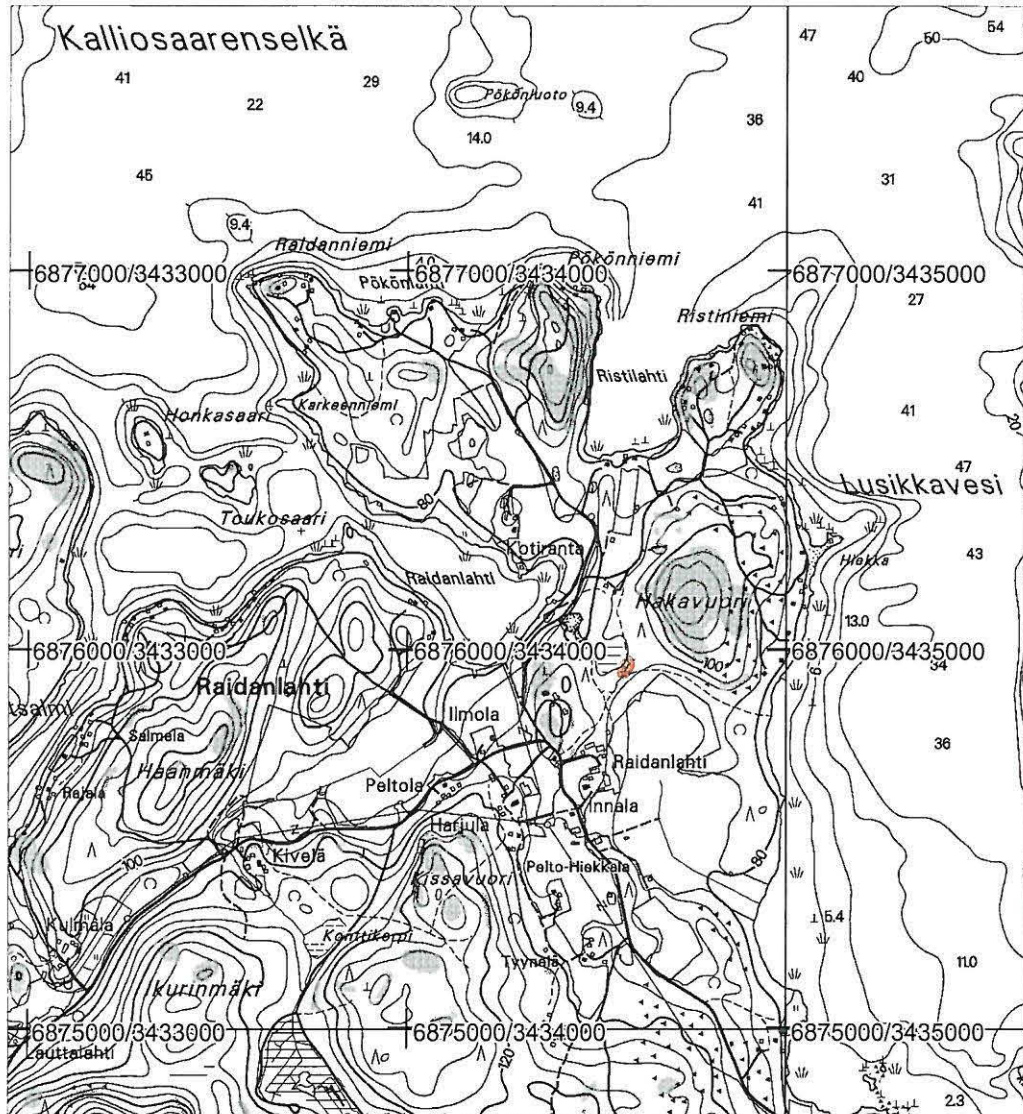
2

Lähilöytöjä

Hakavuori A-C, Raidanlahti, Raidanlahden Kotiranta

Korpilahti Innala 277010014

kivikautinen asuinpaikka



pk 3211 05 Oittila 1:20 000

asuinpaikka merkitty punaisella

p= 6875960, i= 3434560, z=90 m mpy (keskikoordinaatti)

15. Korpilahti Mäkelä 277010015

PERUSTIEDOT

Mj-tyyppi	asuinpaikat
Ajoitus	kivikautinen
Rauhoitusluokka	2
Lukumäärä	1
Peruskartta	321105 Oittila
Koordinaatit	6876684/3436100, z=90 m mpy
Koordinaattiselite	keskikoordinaatti, GPS-mittaus
Maastomerkintä	ei
Pinta-ala	30x30 m
Rajaustarkkuus	ohjeellinen, osittain koekuopitettu
Etäisyystieto	Korpilahden kirkosta 12 km itäkaakkoon

OMISTAJATIEDOT

Alue/rekisterikylä	Putkilahti
Tila	277-427-1-225 Mäkelä
Lisätietoja	maanomistajaa ei tavattu

ARKISTOTIEDOT

Aikaisemmat tutkimukset ja löydöt	Timo ja Pekka Miettinen 1964 inventointi KM 16370:1-2 (inv. nro 15) Timo Sepänmaa 1996 tarkastus
-----------------------------------	--

INVENTOINTI

Aika	26.5.2005 Johanna Seppä
Löydöt	-
Karttaotteet	321105 Oittila 1:20 000
Kuvat	f 136879, dia 55994

KOHDEKUVAUS

Kivikautinen asuinpaikka Vilhuniemen länsirannalla.

TUTKIMUSKERTOMUS

Sijainti ja maasto

Asuinpaikka sijaitsee Päijänteen Kärkistensalmen itäpuolella Mustanselän Lusikkaveden itärannalla Vilhuniemessä. Alue on kallioista länteen viettävää rantaa pienemmän Oiniemen ja Kinterkallion välissä. Vilhuniemi on maastoltaan hyvin kivikkoisen, pirunpeltoja näkyy monin paikoin. Rannalla on mökkejä.

Kohteen kuvaus

Tutkimushistoria: Vuoden 1964 inventoinnissa löytyi pienestä pellosta noin 20 metriä Mäkelän talon länsipuolelta kvartsia. Pelto sijaitsee noin 200 metriä rannasta ja rajoittuu länsi- ja pohjoispuolelta kallioon.

Vuonna 1996 paikalle suunniteltiin mökkitietä. Tien kohtaa arvioidulla asuinpaikan alueella koekuopitettiin. Mitään ei löytynyt.

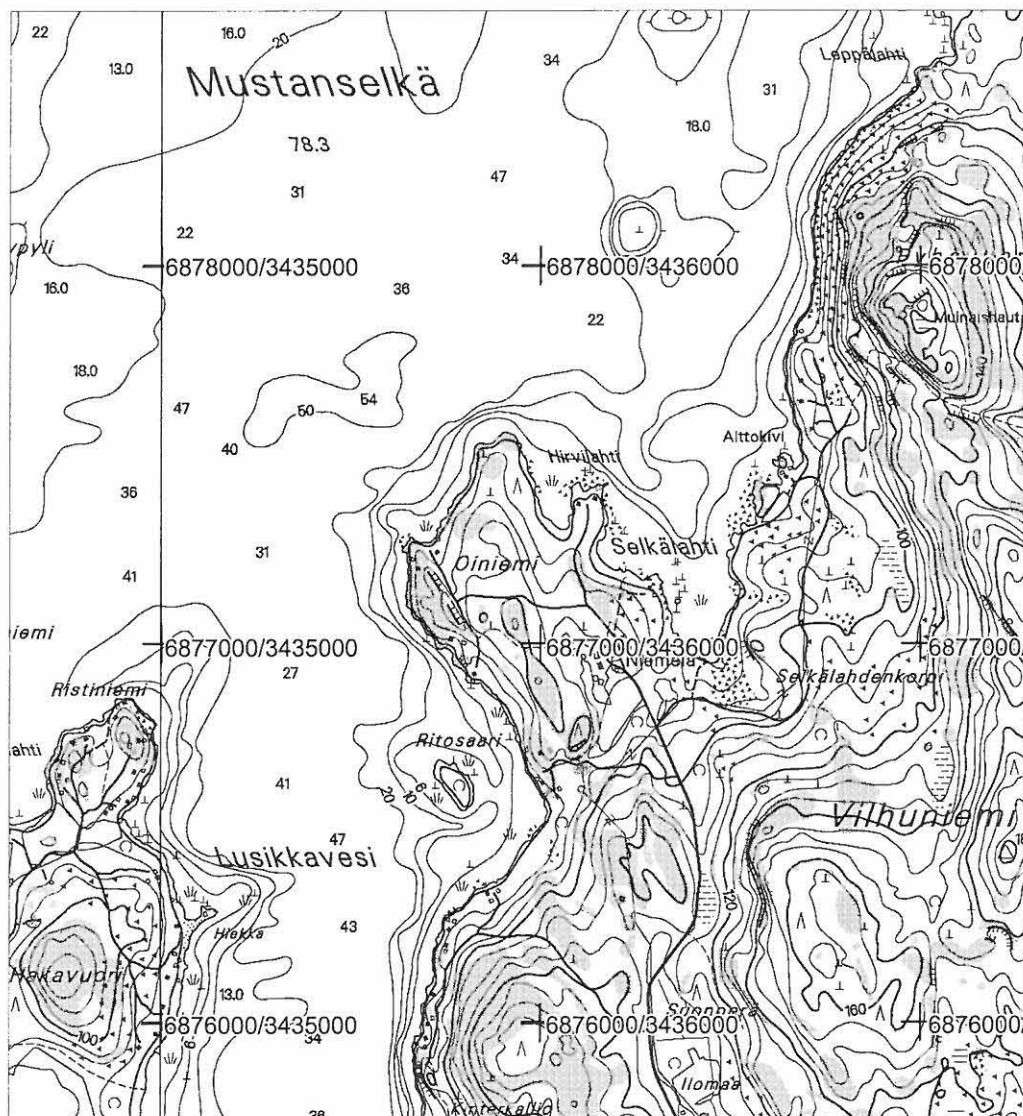
Tarkastus: Maaston todettiin muuttuneen suuresti. Mäkelän tilasta oli jäljellä vain joitain perustuksia ja pellon paikka oli tiheää rantapusikkoa. Rannan puolella kalliolla oli mökkejä. Pieni Mäkelänpolku kulki kallion laitaa rantaan. GPS-mittaus otettiin arvioidusta keskikoordinaatista. Asuinpaikka vaikuttaa pienialaiselta ja vähälöytöiseltä, sikäli kun siitä on enää mitään jäljellä.

Luokitusehdotus 2, onko asuinpaikkaa enää jäljellä?

Lähilöytöjä -

Korpilahti Mäkelä 277010015

kivikautinen asuinpaikka



pk 3211 05 Oittila 1:20 000

asuinpaikka merkitty punaisella

p= 6876684, i= 3436100, z= 90 m mpy (keskikoordinaatti)

16. Korpilahti Hörhä 277010016

PERUSTIEDOT

Mj-tyyppi	asuinpaikat
Ajoitus	kivikautinen
Rauhoitusluokka	2
Lukumäärä	1
Peruskartta	321105 Oittila
Koordinaatit	6879239/3433117, z=95-97 m mpy
Koordinaattiselite	keskikoordinaatti (pihapelto), GPS-mittaus
Maastomerkintä	ei
Pinta-ala	50X100 m
Rajaustarkkuus	ohjeellinen, pintalöydöt
Etäisyystieto	Korpilahden kirkosta 8,5 km itään.

OMISTAJATIEDOT

Alue/rekisterikylä	Veijo
Tila	277-438-1-44 Hörhä
Lisätietoja	maanomistaja tavattiin

ARKISTOTIEDOT

Aikaisemmat tutkimukset ja löydöt	Timo ja Pekka Miettinen 1964 inventointi KM 16371:1-2 (inv. nro 16)
-----------------------------------	--

INVENTOINTI

Aika	19.5.2005 Johanna Seppä
Löydöt	KM 35335 kvartsia
Karttaotteet	321105 Oittila 1:20 000
Kuvat	f 136865, dia 55995

KOHDEKUVAUS

Kivikautinen asuinpaikka Hörhän tilan pellossa Heinosniemen etelärannalla.

TUTKIMUSKERTOMUS

Sijainti ja maasto

Asuinpaikka sijaitsee Päijänteen Kärkistensalmen itäpuolella Kalliosaarenselän pohjoisrannalla laajan Heinosniemen eteläosassa. Hörhän talo sijaitsee noin 600 metriä Päijänteen rannasta peltolaakson itärinteellä. Laaksoa pitkin virtaa Alaisesta Vehkajärvestä laskeva Puotteenoja. Talon lounaispuolella on laakson pohjalla kosteikkoalue. Löydöt ovat peräisin Hörhän taloa ympäröivästä pellostä 95 m törmän päältä talon etelä- ja luoteispuolelta. Pelto on savinen. Puotteenojan varresta on myös muita löytöpaikkoja.

Kohteen kuvaus

Tutkimushistoria: Vuoden 1964 inventoinnissa löytyi Hörhän talon pohjoispuolelta navetan kohdalta kvartsia.

Tarkastus: Maanomistaja esitteli löytöpaikkaa. Peltoa talon ympäristössä pintapoimittaessa kvartsia löytyi myös talon eteläpuolelta (talteen otettu kvartsikaavin) ja aivan pihapiirissä olevasta perunamaasta. Asuinpaikan todettiin olevan aikaisempaa laajempi, pintalöytöjen perusteella 50x100 m. Laakson pellot olivat kuitenkin pääosin heinällä, joten koko aluetta ei voitu tarkastaa.

GPS-mittaukset:

pohjoinen raja (navetan kohta): 68792777/3433051

eteläinen raja: 6879197/3433086

keskikoordinaatti (pihamaa): 6879239/3433117

Luokitusehdotus

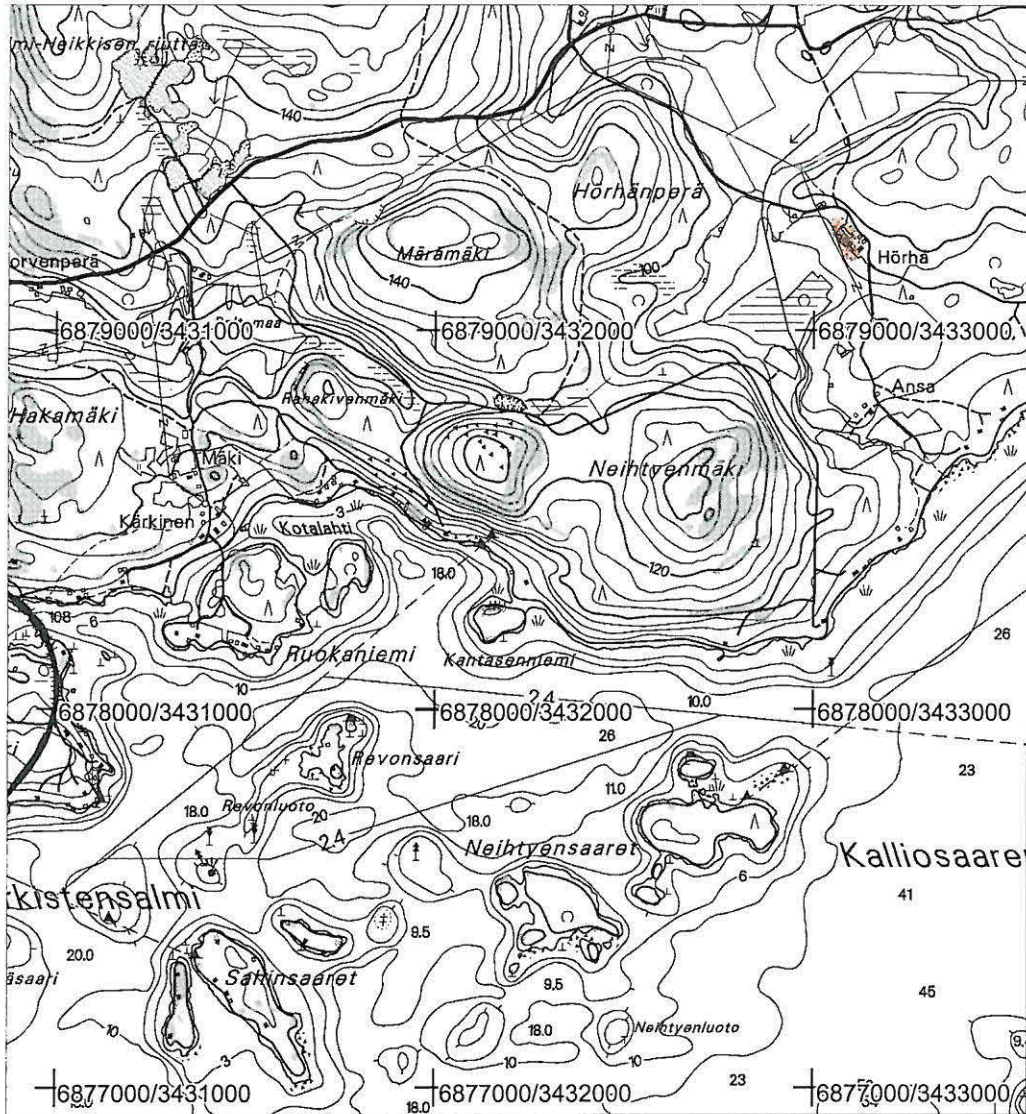
2

Lähilöytöjä

Savi, Ansa

Korpilahti Hörhä 277010016

kivikautinen asuinpaikka



pk 3211 05 Oittila 1:20 000

asuinpaikka merkitty punaisella

p= 6879239, i= 3433117, z= 95-97 m mpy (keskikoordinaatti)

17. Korpilahti Savi 277010017

PERUSTIEDOT

Mj-tyyppi	asuinpaikat
Ajoitus	kivikautinen
Rauhoitusluokka	2
Lukumäärä	1
Peruskartta	321105 Oittila
Koordinaatit	6879737/3432954, z=95-100 m mpy
Koordinaattiselite	keskikoordinaatti, GPS-mittaus
Maastomerkintä	ei
Pinta-ala	20x40 m
Rajaustarkkuus	ohjeellinen, pintalöydöt
Etäisyystieto	Korpilahden kirkosta 8,5 km itään.

OMISTAJATIEDOT

Alue/rekisterikylä	Veijo
Tila	277-438-1-71 Savi
Lisätietoja	maanomistaja tavattiin

ARKISTOTIEDOT

Aikaisemmat tutkimukset ja löydöt	Timo ja Pekka Miettinen 1964 inventointi KM 16372:1-2 (inv. nro 17) KM 16729:1 tai 2 kivitalta (inv. nro 56)
-----------------------------------	--

INVENTOINTI

Aika	19.5.2005 Johanna Seppä
Löydöt	-
Karttaotteet	321105 Oittila 1:20 000
Kuvat	-

KOHDEKUVAUS

Kivikautinen asuinpaikka Savin tilan pellossa Heinoseniemen etelärannalla.

TUTKIMUSKERTOMUS

Sijainti ja maasto

Asuinpaikka sijaitsee Päijänteen Kärkistensalmen itäpuolella Kalliosaarenselän pohjoisrannalla laajan Heinoseniemen eteläosassa. Paikalla on etelään kohti Päijännettä viettävä peltolaakso, jonka pohjalla virtaa Puotteenoja. Asuinpaikka on laakson, muinaisen lahden pohjoisreunalla 95 metrin korkeudella olevalla törmällä. Löydöt ovat peräisin peltokumpareesta Savtien eteläpuolelta, paikasta jossa tie tekee jyrkän mutkan. Matkaa Päijänteen rantaan pitkin laaksoa on noin 1,3 km. Puotteenojan varresta on myös muita löytöpaikkoja. Maaperä on savinen.

Kohteen kuvaus

Tutkimushistoria: Vuoden 1964 inventoinnissa löytyi kvartseja Savin tilan pellon pohjoisosasta lounaaseen viettävän rinteeseen päältä. Tästä löytöpaikasta noin 300 m itään sijaitsevasta Myllypellosta on löytynyt kivitalta. Löytöpaikka on samalla rantatörmällä kuin asuinpaikka mutta Puotteenojan itäpuolella.

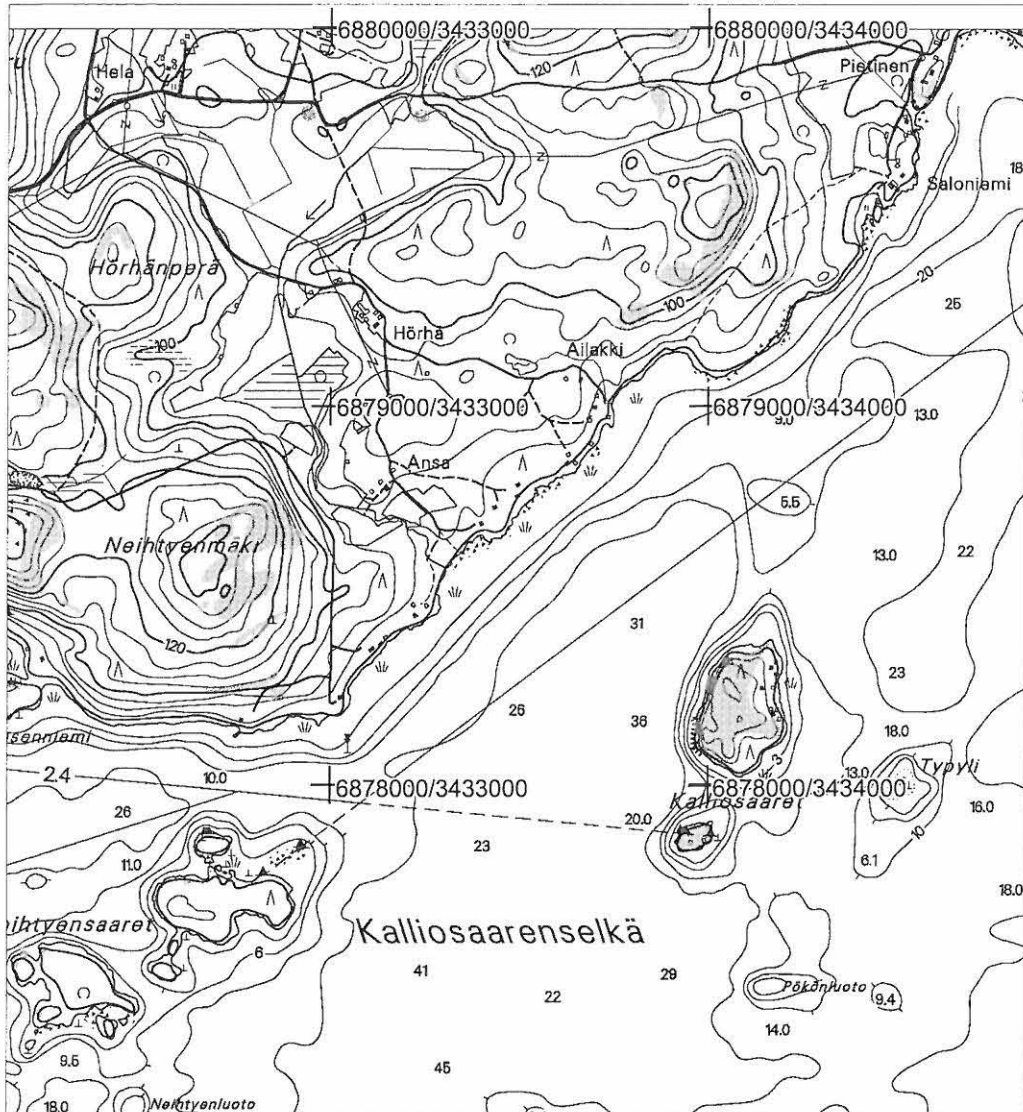
Tarkastus: Löytöpaikat olivat heinällä. Paikkoja tarkasteltiin maanomistajan kanssa. Lähempänä Savin taloa, tien pohjoispuolella oli avoimia peltoja, joita pintapöimittin. Ei löytynyt mitään. GPS-mittaukset otettiin sekä asuinpaikalta että taltan löytöpaikalta. Maasto oli entisellään.

GPS-mittaukset: asuinpaikan keskikoordinaatti: 6879737/3432954
taltan löytöpaikka, arvio: 6879794/3433236

Luokitusehdotus	2
Lähilöytöjä	Hörhä, Ansa

Korpilahti Savi 277010017

kivikautinen asuinpaikka



pk 3211 05 Oittila 1:20 000

asuinpaikka merkitty punaisella
p= 6879737, i= 3432954, z= 95-100 m mpy (keskikoordinaatti)

KM 16729:1 tai 2 kivitalta, löytöpaikka merkitty sinisellä
p= 6879794, i= 3433236

18. Korpilahti Mäki 277010018

PERUSTIEDOT

Mj-tyyppi	asuinpaikat
Ajoitus	kivikautinen
Rauhoitusluokka	2
Lukumäärä	1
Peruskartta	321105 Oittila
Koordinaatit	6878568/3431341, z= 95-100 m mpy
Koordinaattiselite	keskikoordinaatti, GPS-mittaus
Maastomerkintä	ei
Pinta-ala	20x40
Rajaustarkkuus	ohjeellinen, pintalöydöt
Etäisyystieto	Korpilahden kirkosta 6,8 km itään.

OMISTAJATIEDOT

Alue/rekisterikylä	Veijo
Tila	277-438-1-160 Omenämäki
Lisätietoja	maanomistaja tavattiin

ARKISTOTIEDOT

Aikaisemmat tutkimukset ja löydöt	Timo ja Pekka Miettinen 1964 inventointi (nro 18 ja 57) KM 16373 Keski-Suomen museo 172, 173 kourutaltoa ja liuskekivi?
-----------------------------------	---

INVENTOINTI

Aika	19.5.2005 Johanna Seppä
Löydöt	-
Karttaotteet	321105 Oittila 1:20 000
Kuvat	-

KOHDEKUVAUS

Kivikautinen asuinpaikka Mäen tilan pellossa Kärkistensalmen pohjoisrannalla.

TUTKIMUSKERTOMUS

Sijainti ja maasto

Asuinpaikka sijaitsee Päijänteen Kärkistensalmen pohjoisrannalla Kotalahden perukassa. Paikka on loivasti kaakkoon viettävää Hakamäen rinnettä, pieni pelto noin 30 m talosta lounaaseen. Maaperä on hiekansekais-ta multaa. Kotalahden rantaan on matkaa 200 m.

Kohteen kuvaus

Tutkimushistoria: Paikka löytyi vuoden 1964 inventoinnissa. Pienen pellon yläpäästä ja toisaalta alareunasta tien laidasta löytyi kvartseja. Aikaisemmin on löytynyt irtolöytöinä talosta 100 m luoteeseen kourutaltoa ja liuskekivi. Löytöpaikka on asuinpaikkaa korkeammalla samalla rinteellä (kork. noin 100 m mpy).

Tarkastus: Maanomistaja esitteli löytöpaikkoja. Asuinpaikan kohta oli heinäpeltona pientä perunamaata lukuun ottamatta. Pellossa näkyi yksi kvartsi. GPS-mittaus tehtiin arvioidusta keskikoordinaatista. Kiviesineiden löytöpaikka oli vaikeampi paikallistaa. Peltoa oli osin metsitetty. GPS-mittaus tehtiin avoimen pellon ja istutuskusikon reunasta 6878651/3431261. Tila ei ollut enää viljelyskäytössä.

Luokitusehdotus

2

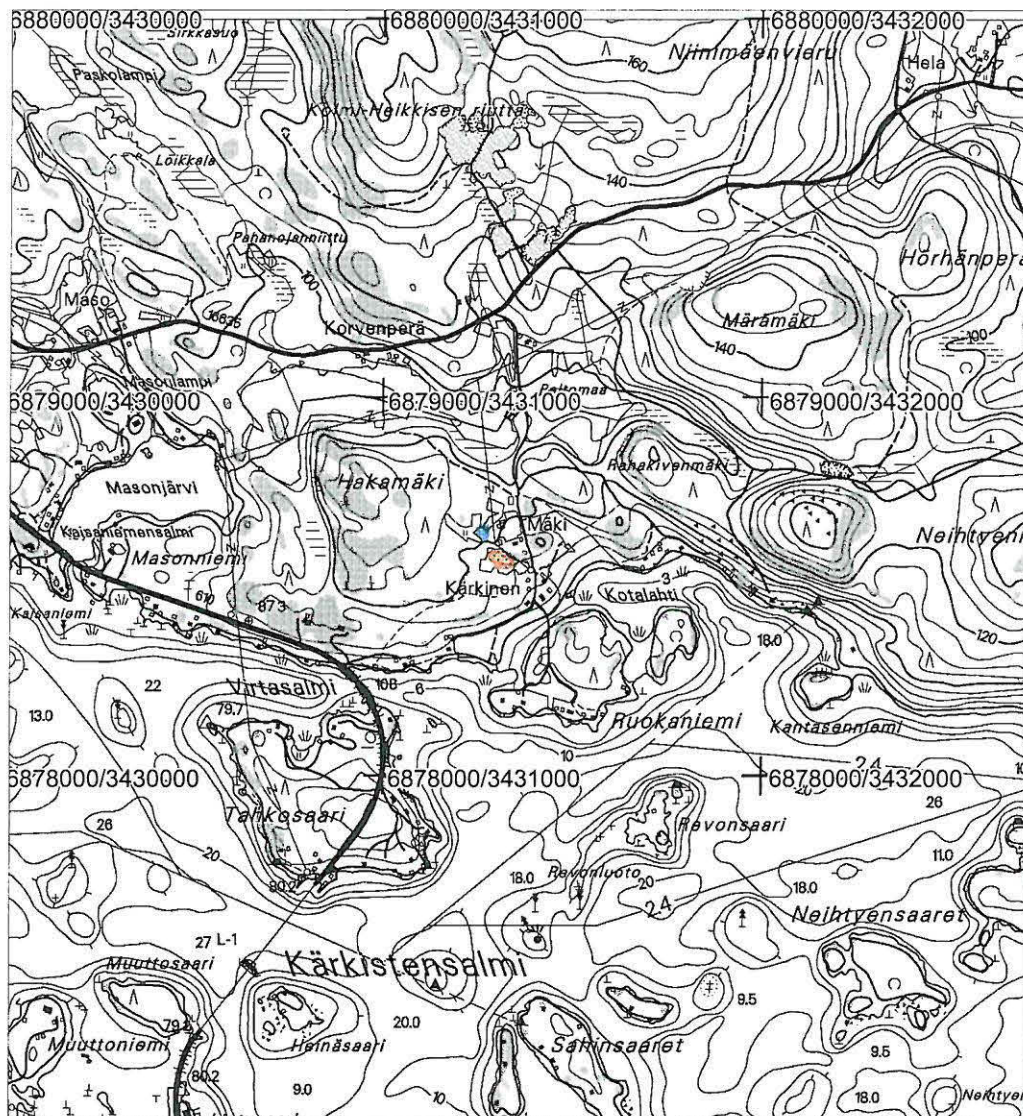
Lähilöytöjä

Kärkinen Kotipelto, Tahkosaari

KORPILAHDEN ARKEOLOGINEN INVENTOINTI 2005

Korpilahti Mäki 277010018

kivikautinen asuinpaikka



pk 3211 05 Oittila 1:20 000

asuinpaikka merkitty punaisella

p= 6878568, i= 3431341, z= 95-100 m mpy (keskikoordinaatti)

Keski-Suomen museo 172, 173 kourutaltoa ja liuskekivi?

löytöpaikka merkitty sinisellä

p= 6878651, i= 3431261, z= 100 m mpy

19. Korpilahti Kärkinen Kotipelto 277010019

PERUSTIEDOT

Mj-tyyppi	asuinpaikat
Ajoitus	kivikautinen
Rauhoitusluokka	2
Lukumäärä	1
Peruskartta	321105 Oittila
Koordinaatit	6878445/3431403, z=85 m mpy
Koordinaattiselite	keskikoordinaatti, GPS-mittaus
Maastomerkintä	ei
Pinta-ala	tuntematon
Rajaustarkkuus	suuntaa antava, arkistotieto
Etäisyystieto	Korpilahden kirkosta 6,9 km itään.

OMISTAJATIEDOT

Alue/rekisterikylä	Veijo
Tila	277-438-1-245 Kärkinen
Lisätietoja	maanomistaja tavattiin

ARKISTOTIEDOT

Aikaisemmat tutkimukset ja löydöt	Timo ja Pekka Miettinen 1964 inventointi KM 16540 (inv. nro 19)
-----------------------------------	---

INVENTOINTI

Aika	19.5.2005 Johanna Seppä
Löydöt	-
Karttaotteet	321105 Oittila
Kuvat	-

KOHDEKUVAUS

Kivikautinen asuinpaikka Kärkisen tilan pellossa Kärkistensalmen pohjoisrannalla.

TUTKIMUSKERTOMUS

Sijainti ja maasto

Asuinpaikka sijaitsee Päijänteen Kärkistensalmen pohjoisrannalla Kotalahden perukassa. Paikka on loivasti kaakkoon viettävää Hakamäen rinnettä noin 100 metriä Kotalahden rannasta. Rinne laskee notkoon, jossa kulkee oja. Notkon kaakkoispuolella ennen järveä on vielä korkeammalle kohoava niemi. Rantapeltojen ympäristöön on rakennettu mökkejä. Maaperä on multaista hiekkaa. Mäen asuinpaikka sijaitsee samalla rinteellä ylempänä.

Kohteen kuvaus

Tutkimushistoria: Vuoden 1964 inventoinnissa löytyi Kärkisten talosta 45 metriä lounaaseen pellostä tien laidasta yksi kvartsi-iskos.

Tarkastus: Vanhojen valokuvien perusteella tiet olivat hieman muuttuneet. Löytöpaikan tulkittiin sijaitsevan Kärkisentien ja Ruokaniementien risteyksen eteläpuolella pellon yläosassa. Isäntä kertoi paikan olleen pitkään kasvimaana, tarkastuksen aikaan siinä kasvoi heinää. Mitään havaintoja juuri tältä paikalta ei voitu tehdä. GPS-mittaus otettiin arvoidusta löytöpaikasta. Avoimia pellonkohtia pintapoisesti talon etelä- ja pohjoispuolella, mutta mitään ei löytynyt. Asuinpaikan laajuus on tuntematon. Liittyykö yksittäinen löytö läheiseen Mäen asuinpaikkaan, joka sijaitsee 10 m korkeammalla noin 200 m päässä?

Luokitusehdotus 2, saattaa olla samaa asuinpaikka Mäen kanssa.

Lähilöytöjä Mäki, Tahkosaari

KORPILAHDEN ARKEOLOGINEN INVENTOINTI 2005

Korpilahti Kärkinen Kotipelto 277010019

kivikautinen asuinpaikka



pk 3211 05 Oittila 1:20 000

asuinpaikka merkitty punaisella

p= 6878445, i= 3431403, z= 85 m mpy

20. Korpilahti Päiväranta 277010020

PERUSTIEDOT

Mj-tyyppi	asuinpaikat
Ajoitus	kivikautinen
Rauhoitusluokka	2
Lukumäärä	1
Peruskartta	321102 Korpilahti
Koordinaatit	6879740/3425389, z= 90-95 m mpy
Koordinaattiselite	keskikoordinaatti, GPS-mittaus
Maastomerkintä	ei
Pinta-ala	50x20 m
Rajaustarkkuus	ohjeellinen, pintalöydöt
Etäisyystieto	Korpilahden kirkosta 800 m itään.

OMISTAJATIEDOT

Alue/rekisterikylä	Korpilahti
Tila	277-416-28-5 Rinnepelto
Lisätietoja	maanomistajaa ei tavattu

ARKISTOTIEDOT

Aikaisemmat tutkimukset ja löydöt	Timo ja Pekka Miettinen 1964 inventointi KM 16374 (inv. nro 20) irtolöytö KM 2061 kourutalalta (inv. nro 59 Pukkala)
-----------------------------------	--

INVENTOINTI

Aika	4.5.2005 Johanna Seppä
Löydöt	-
Karttaotteet	321102 Korpilahti 1:20 000
Kuvat	f 136829, dia 55996

KOHDEKUVAUS

Kivikautinen asuinpaikka Päivärannan tilan pellossa Korpilahden kirkonkylässä.

TUTKIMUSKERTOMUS

Sijainti ja maasto

Asuinpaikka sijaitsee Päijänteen Kirkkoselän pohjoisrannalla Korpilahden kirkonkylässä. Paikka on länteen viettävä peltorinne Korpioen ja Ikolanmäen välissä. Rantaan on matkaa noin 300 metriä. Maaperä on hiekkainen. Ympäristö on rakennettua taajamaa.

Kohteen kuvaus

Tutkimushistoria: Vuoden 1964 inventoinnissa löytyi pellon yläosasta 50 metrin matkalta kvartsi-iskoksia. Tästä paikasta noin 150 metriä pohjoiskoilliseen Pukkalan talon maalta on löytynyt kourutalalta KM 2061 (tarkka löytöpaikka tuntematon).

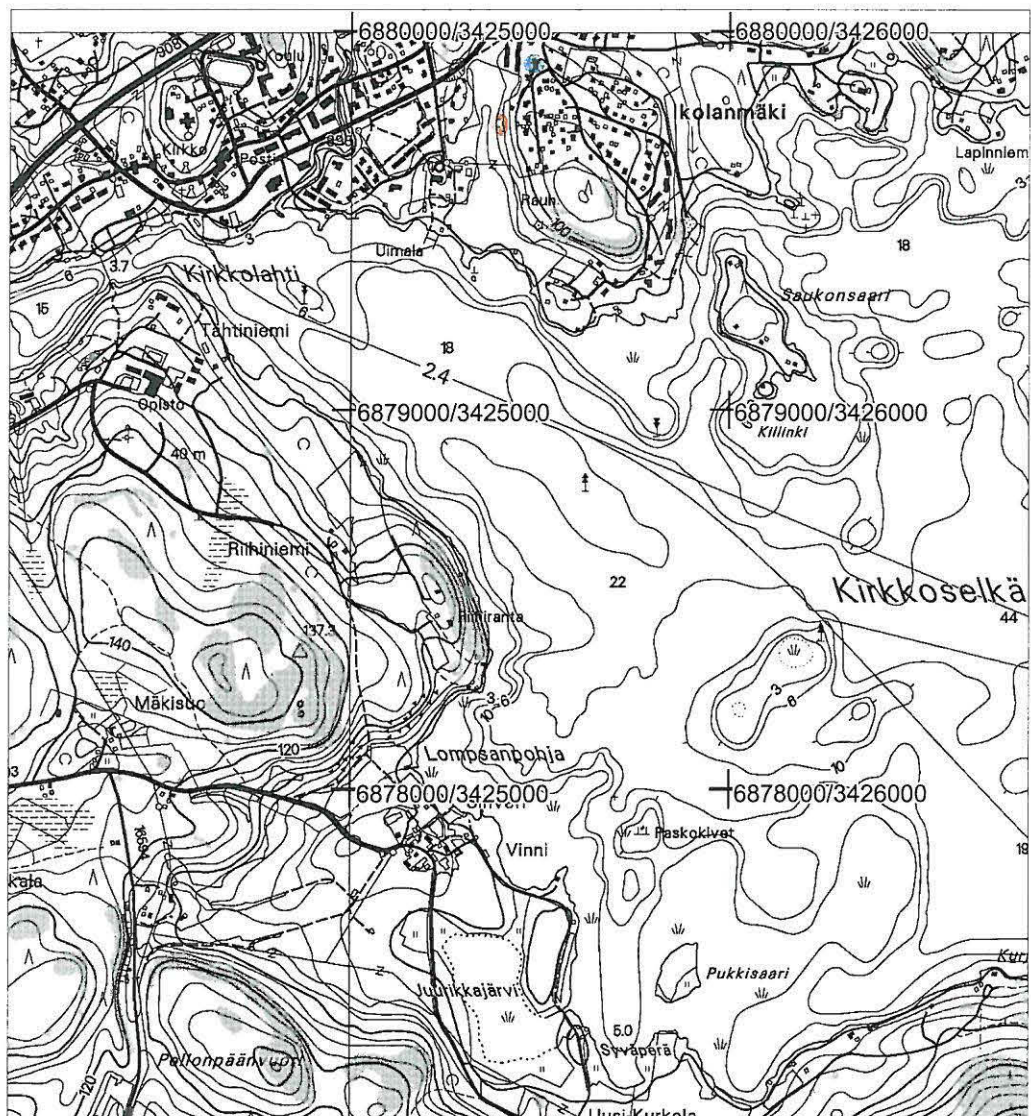
Tarkastus: Asuinpaikan ympäristön todettiin muuttuneen, sillä pellon pohjoispäähän oli rakennettu rivitaloja ja Ikolanmäelle omakotitaloja. Pelto oli kuitenkin ilmeisesti lähes entisellään, mutta heinällä, joten mitään lisätietoja asuinpaikasta ei saatu. GPS-mittaus otettiin arvioidusta keskikoordinaatista.

Luokitusehdotus 2

Lähilöytöjä Kirkonkylän koulu, Hakanen, Piesanen

Korpilahti Päiväranta 277010020

kivikautinen asuinpaikka



pk 3211 02 Korpilahti 1:20 000

asuinpaikka merkitty punaisella

p= 6879740, i= 3425389, z= 90-95 m mpy (keskikoordinaatti)

KM 2061 kourutaltilta, tarkka löytöpaikka tuntematon
Pukkalan talon sijainti merkitty sinisellä

21. Korpilahti Vinni 277010021

PERUSTIEDOT

Mj-tyyppi	asuinpaikat
Ajoitus	kivikautinen
Rauhoitusluokka	2
Lukumäärä	1
Peruskartta	321102 Korpilahti
Koordinaatit	6877965/3424685, z=105-110 m mpy
Koordinaattiselite	keskikoordinaatti, GPS-mittaus
Maastomerkitä	ei
Pinta-ala	20x50 m
Rajaustarkkuus	ohjeellinen, pintalöydöt
Etäisyystieto	Korpilahden kirkosta 1,8 km etelään.

OMISTAJATIEDOT

Alue/rekisterikylä	Korpilahti
Tila	277-416-1-158 Vinni
Lisätietoja	maanomistaja tavattiin

ARKISTOTIEDOT

Aikaisemmat tutkimukset ja löydöt	Timo ja Pekka Miettinen 1964 inventointi KM 16375:1-2 (inv. nro 21) irtolöytö KM 2062:1 reikäkivi (inv. nro 61 Vinni) irtolöytö KM 12214:2 reikäkivi (inv. nro 62 Raivio)
-----------------------------------	--

INVENTOINTI

Aika	4. ja 17.5.2005 Johanna Seppä
Löydöt	-
Karttaotteet	321102 Korpilahti 1:20 000
Kuvat	-

KOHDEKUVAUS

Kivikautinen asuinpaikka Päijänteen Kirkkoselän länsirannalla Hyrkkölässä.

TUTKIMUSKERTOMUS

Sijainti ja maasto

Asuinpaikka sijaitsee Päijänteen Kirkkoselän länsirannalla Hyrkkölässä. Maasto on Lahdenvuoren kaakkoon kohti Päijännettä laskevaa rinnettä. Paikka on pieni pelto jyrkän törmän päällä. Kapeiden peltokaitaleiden keskellä virtaa oja. Törmän alapuolella on laajempi peltoaukea. Maaperä on kivistä hiekkaa. Reikäkivien löytöpaikat ovat ilmeisesti alempana rantapellossa.

Kohteen kuvaus

Tutkimushistoria: Vuoden 1964 inventoinnissa löytyi kvartsia vastaraivatusta Vinnin tilan pellostä noin 600 metriä talosta länteen ja 500 metriä Päijänteen rannasta. Vinnin mailta on löytynyt myös reikäkiviä (KM 2062:1 ja 12214:2).

Tarkastus: Vanhassa kartassa peltoa ei ollut vielä merkittynä, mutta löytöpaikka pystyttiin kuitenkin sijoittamaan suunnilleen paikalleen. Pieni kapea peltokaistale sijaitsee aivan Hyrkköläntien etelälaidassa mäen rinteessä paikassa, jossa pieni puro virtaa alas peltoaukealle. Maaperä pellossa on hyvin kivinen ja kvartsia siinä näytti olevan luonnostaankin. Vain muutamia iskoksen tapaisia oli näkyvissä. Mäenrinne jatkuu kaakkoon ja etelään metsäisenä. Asuinpaikan laajuutta ei voitu määritellä. GPS-mittaus tehtiin pellon keskivaiheilta ("keskikoordinaatti").

Suurin osa Vinnin ja Sihverin pelloista oli kesannolla tai kyntämättä. Hyrkköläntien pohjoispuolella oli vähän avointa peltoa. Pellossa oli liitupiipun kappaleita. Ylempänä rinteessä maaperä on kivinen, alhaalla rannassa savinen. Reikäkiven KM 2062:1 löytöpaikka ei ole tiedossa. Miettiset olivat merkinneet toisen reikäkiven KM

12214:2 (Raivio) löytöpaikaksi alavan peltoniemekkeen aivan Päijänteen rannassa. Asuinpaikalla ja löytöpaikalla on välimatkaa jopa 900 metriä, mutta ovat saman tilan maata.

GPS-mittaus reikäkiven KM 12214:2 löytöpaikalta:
6877619/3425530, z= 80 m mpy

Luokitusehdotus

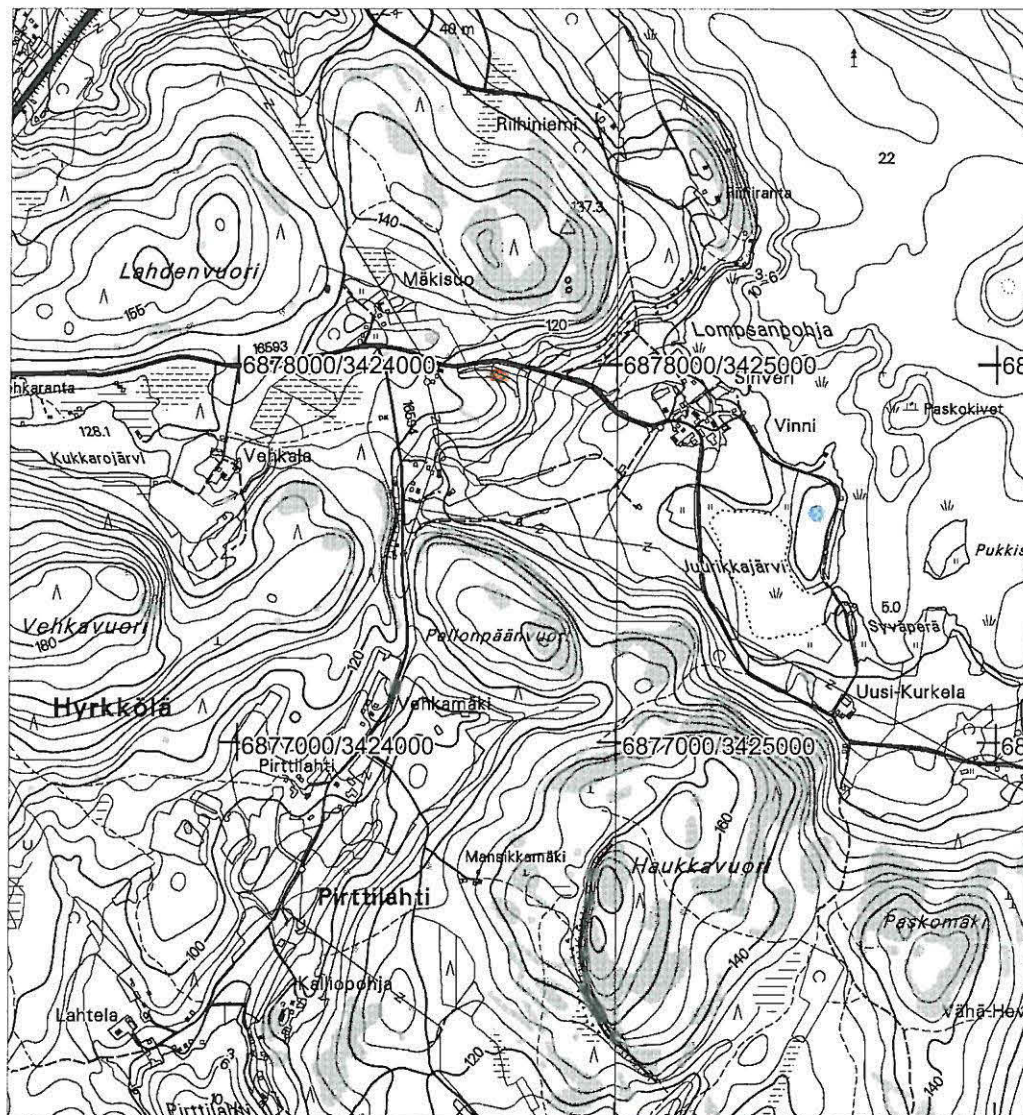
2

Lähilöytöjä

Vähälahti Sullero, Kalliopohja

Korpilahti Vinni 277010021

kivikautinen asuinpaikka



pk 3211 02 Korpilahti 1:20 000

asuinpaikka merkitty punaisella

p= 6877965, i= 3424685, z= 105-110 m mpy (keskikoordinaatti)

KM 12214:2 reikäkivi, löytöpaikka merkitty sinisellä

p= 6877619, i= 3425530, z= 80 m mpy

22. Korpilahti Vähälahti Sullero 277010022

PERUSTIEDOT

Mj-tyyppi	asuinpaikat
Ajoitus	kivikautinen
Rauhoitusluokka	2
Lukumäärä	1
Peruskartta	321102 Korpilahti
Koordinaatit	eteläraja 6876432/3427209, z=90 pohjoisraja 6876587/3427244
Koordinaattiselite	GPS-mittaukset
Maastomerkitä	ei
Pinta-ala	50x100 m
Rajaustarkkuus	ohjeellinen, pintalöydöt ja koekuopat
Etäisyystieto	Korpilahden kirkosta 4,2 km kaakkoon.

OMISTAJATIEDOT

Alue/rekisterikylä	Korpilahti
Tila	277-416-17-102 Vähälahti
Lisätietoja	maanomistajaa ei tavattu, hiekkakuopan laajeneminen uhkaa asuinpaikkaa

ARKISTOTIEDOT

Aikaisemmat tutkimukset ja löydöt	Timo ja Pekka Miettinen 1964 inventointi KM 16376 (inv. nro 22)
-----------------------------------	--

INVENTOINTI

Aika	4. ja 17.5. Johanna Seppä
Löydöt	KM 35333:1-5 kvartsia
Karttaotteet	321102 Korpilahti 1:20 000, yksityiskohtakartta 1:500
Kuvat	f 136830, 136831, dia 55997-55999

KOHDEKUVAUS

Kivikautinen asuinpaikka Päijänteen Kirkkoselän eteläpuolella Sulleroniemessä.

TUTKIMUSKERTOMUS

Sijainti ja maasto

Asuinpaikka sijaitsee Päijänteen Kirkkoselän eteläpuolella Sihverinvuoren kaakkoisrinteessä Sulleroniemessä. Pitkänomainen peltorinne laskee etelään Sulleroniemen ja Keskiniemen väliseen lahteen. Pellon länsisivua kulkee Sullerontie, joka haarautuu pellon keskellä Leponiementieksi. Paikalla on 90 m mpy törmän tasanne, jolta on asuinpaikkalöytöjä pellostä ja metsän puolelta pohjoisesta. Maaperä on hiekkaa. Pellostä noin 60 metrin päässä pohjoisessa tien varressa on hiekkakuoppa. Tästä pohjoiseen Sihverinvuoren rinteessä oli metsähakkuuta.

Kohteen kuvaus

Tutkimushistoria: Aivan pellon luoteisreunasta löytyi kvartsia vuoden 1964 inventoinnissa.

Tarkastus: Peltoa pintapoisesti ja siinä oli näkyvissä kohtalaisesti kvartsia. Pellostä mitattiin GPS-paikantimella löytöjen ala- eli eteläraja (Leponiementien pohjoispuolelta). Pellon pohjoispuolisesta hiekkakuopasta löytyi pohjoisreunasta kvartsikimpale (ydin?) ja -iskos. Tämä mitattiin asuinpaikan pohjoisrajaksi. Rinne nimittäin laskee tästä pohjoiseen ja maaperä muuttuu kivisemmäksi. Koska hiekkakuoppa oli käytössä ja laajentunut peruskarttaan merkitystä, metsään pellon ja hiekkakuopan välille kaivettiin koekuoppia.

Koekuoppia tehtiin kolme pellon ja tien mutkan pohjoispuolelle 90 m törmän päälle (ks. kartta sivulla 74). Törmällä oli myös kaksi tervahaudan tapaista monttua. Ne saattavat olla myös pieniä hiekkakuoppia. Lisäksi tien ja hiekkakuopan välissä, noin 25 m tiestä luoteeseen saattaisi olla heikosti erottuva asuinpaikka.

Havainnot koekuopista:

Koekuoppa 1, "tervahautojen" välissä, tiestä 13 m. Maa on sekoittuneen oloista, likamaata 30 cm. Pohjalla veden kerrostama karkeampi hiekka. Löytöinä yksi kvartsi.

Koekuoppa 2, "painanteessa", 25 m tiestä. Paksu huuhtoutumiskerros ja kovaa veden saostamaa hiekkaa, jossa muutama nokiläikkä?. Löytöinä yksi kvartsi.

Koekuoppa 3, hiekkakuopan länsipuolella ylärinteessä. Pinnalla karkeaa veden kerrostamaa hiekkaa, alla hienompaa puhdasta hiekkaa. Ei löytöjä.

"Tervahauta 1", eteläisempi: Kairatessa ei hiiltä, uudemman näköinen, syvä pyöreä kuoppa. Hiekkakuoppa?

"Tervahauta 2", pohjoisempi: Kairatessa hiiliä. Tervahauta?

"Painanne": Maasto on aika epätasaista, mutta tämä kohta näyttää tasatulta, säännölliseltä, pohjoissivulla vallia, koivuntaimien peitossa. Koko 4x5 m. Itäreunalla kanto, länsireunalla kuusi. GPS-mittaus 6876555/3427227 (tarkkuus 4 m).

Johtopäätöksenä tarkastuksesta voidaan todeta, että Sulleron asuinpaikka sijoittuu tasanteelle 90 m törmän päälle. Sitä on säilynyt koskemattomana metsämaassa pellon ja hiekkakuopan välissä. Länsipuolella asuinpaikkaa rajaa nouseva Sihverinvuoren rinne. Rinne laskee itään ja etelään. Pohjoispuolella sitä on ilmeisesti tuhonnut hiekkakuoppa, mutta koska hiekkakuopan rinteissä tai koekuopassa 3 ei juuri näkynyt löytöjä, pääosa asuinpaikasta on kuopan eteläpuolella. Kuopan laajentamista etelään tulisi välttää. Kuopan pohjoispuolella oli myllättyä metsähakkuuta ja työkoneen kulku-uria. Maaperä oli kivinen. Asuinpaikan eteläosa on pelon alueella. Koska kyntäminen on levittänyt löytöjä, eteläraja on vaikea määritellä.

Maanomistajaa ei tavattu, sillä tarkastuksen aikaan talossa ei oltu kotosalla.

Luokitusehdotus

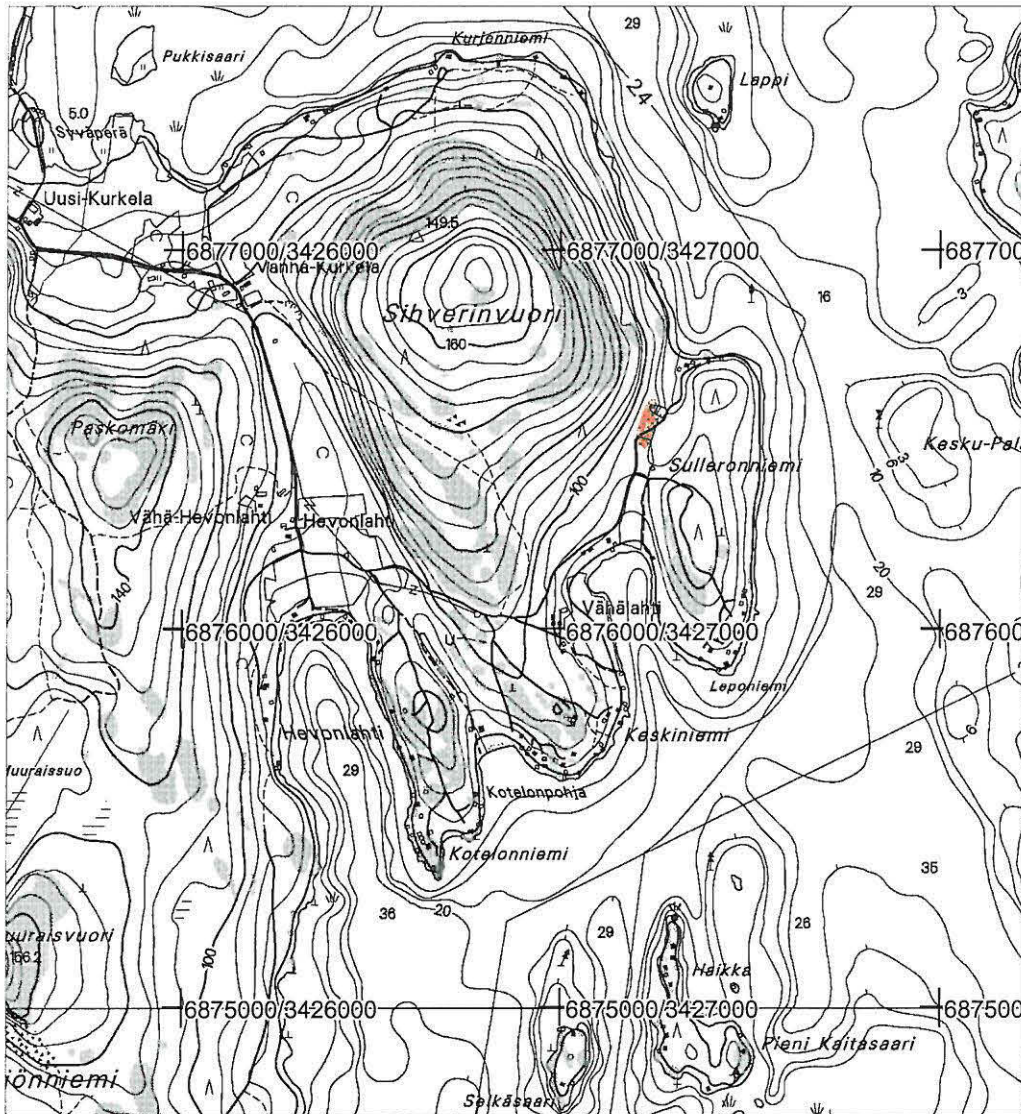
2

Lähilöytöjä

Vinni, Kalliopohja

Korpilahti Vähälähti Sullero 277010022

kivikautinen asuinpaikka

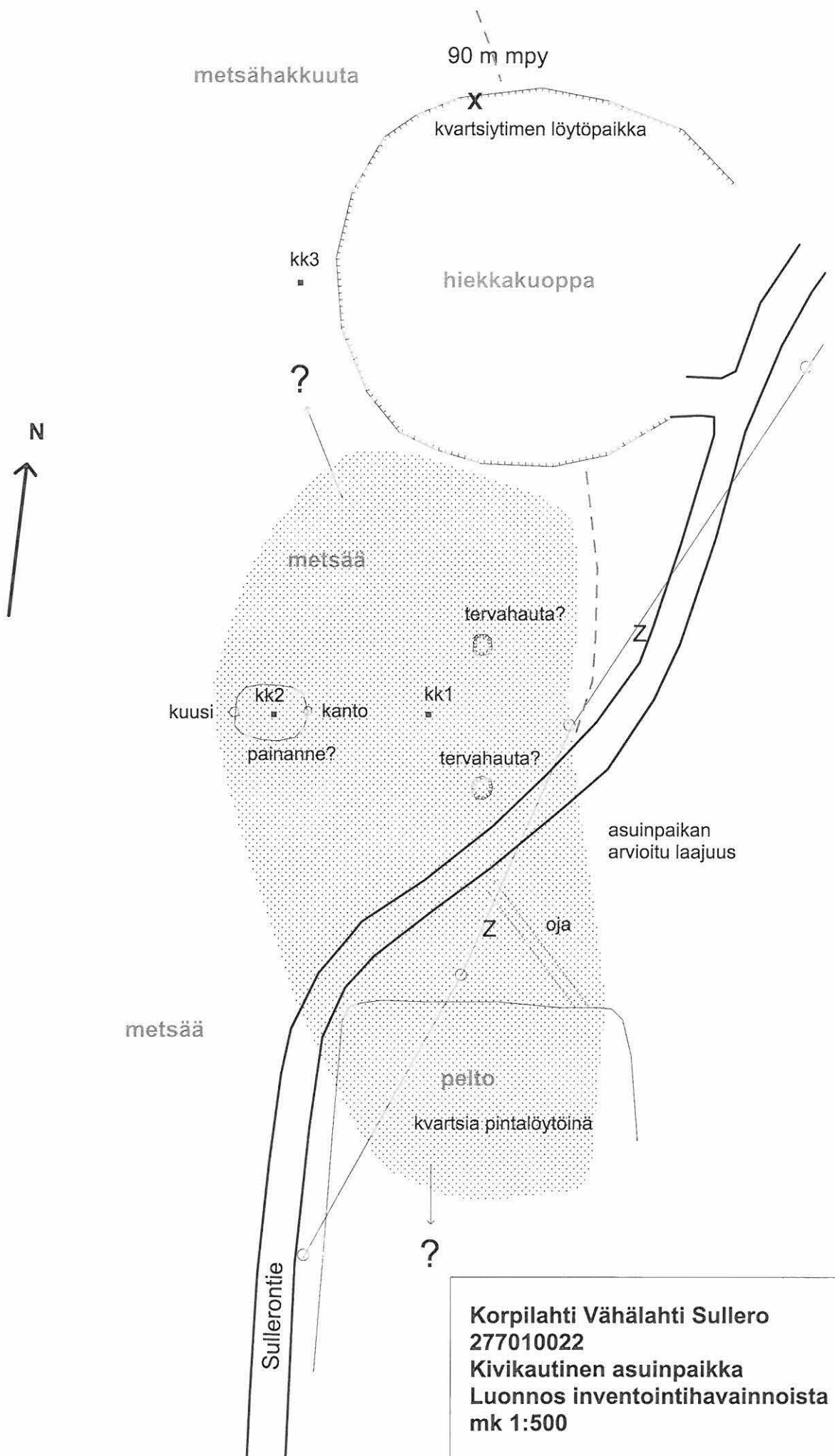


pk 3211 02 Korpilahti 1:20 000

asuinpaikka merkitty punaisella

p=6876587, i=3427244, z=90 m mpy (pohjoisin löytökohta)

p=6876480, i=3427220, z=90 m mpy (eteläisin löytökohta, vanha)



Korpilahti Vähälahti Sullero
277010022
Kivikautinen asuinpaikka
Luonnos inventointihavainnoista
mk 1:500

23. Korpilahti Kalliopohja 277010023

PERUSTIEDOT

Mj-tyyppi	asuinpaikat
Ajoitus	kivikautinen
Rauhoitusluokka	2
Lukumäärä	1
Peruskartta	321102 Korpilahti
Koordinaatit	6876360/3424080, z= 85-90 m mpy
Koordinaattiselite	arkistotieto, ei GPS-mittausta
Maastomerkintä	ei
Pinta-ala	10x20 m
Rajaustarkkuus	ohjeellinen, pintalöydöt
Etäisyystieto	Korpilahden kirkosta 3,4 km etelään.

OMISTAJATIEDOT

Alue/rekisterikylä	Korpilahti
Tila	277-416-17-106 Kalliopohja
Lisätietoja	maanomistaja tavattiin

ARKISTOTIEDOT

Aikaisemmat tutkimukset ja löydöt	Timo ja Pekka Miettinen 1964 inventointi KM 16377:1-8 (inv. nro 23)
-----------------------------------	---

INVENTOINTI

Aika	17.5.2005 Johanna Seppä
Löydöt	-
Karttaotteet	321102 Korpilahti 1:20 000
Kuvat	-

KOHDEKUVAUS

Kivikautinen asuinpaikka pellossa Päijänteen länsirannalla Ryhinselän Pirttilahden pohjukassa.

TUTKIMUSKERTOMUS

Sijainti ja maasto

Asuinpaikka sijaitsee luoteeseen viettävässä pellossa Pirttilahden pohjukassa. Pirttilahden pohjukka jatkuu koilliseen jyrkkärinteisenä peltolaaksona. Maaperä on savensekaista hiekkaa. Laakson pohjalla virtaa oja.

Kohteen kuvaus

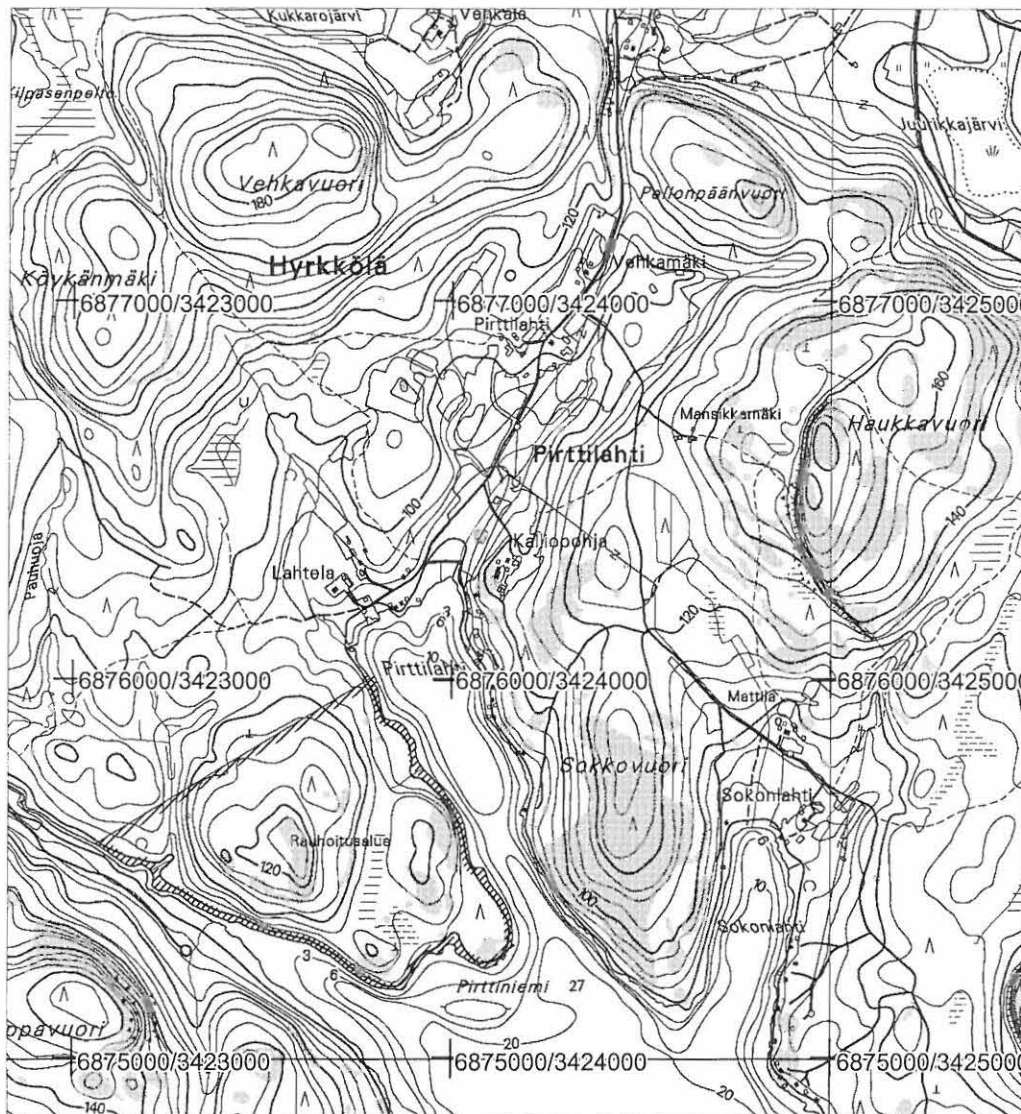
Tutkimushistoria: Vuonna 1964 löytyi vastaraivatun pellon alaosa noin 100 metriä talosta luoteeseen ja 120 metriä rannasta pieneltä alalta kvartsia ja palanutta savea.

Tarkastus: Pirttilahden peltolaakso oli lähes kokonaan heinällä. Asuinpaikasta ei saatu uutta tietoa. Asuinpaikan "vastarannalla" ojan ja Pirttilahdentien länsipuolella oli myllättyä metsähakkuuta. Maaperä oli kivinen, eikä mitään erityistä ollut näkyvissä. Ei GPS-mittausta asuinpaikalta.

Luokitusehdotus	2
Lähilöytöjä	Vähälahti Sullero, Vinni

Korpilahti Kalliopohja 277010023

kivikautinen asuinpaikka



pk 3211 02 Korpilahti 1:20 000

asuinpaikka merkitty punaisella

p= 6876360, i= 3424080, z= 85-90 m mpy (keskikoordinaatti)

24. Korpilahti Nikkilä 277010024

PERUSTIEDOT

Mj-tyyppi	asuinpaikat
Ajoitus	kivikautinen
Rauhoitusluokka	2
Lukumäärä	1
Peruskartta	321102 Korpilahti
Koordinaatit	itäraja 6871180/3423880, z= 85 m mpy länsiraja 6871166/3423812 (uusi mittapiste)
Koordinaattiselite	arkistotieto ja uusi GPS-mittaus
Maastomerkintä	ei
Pinta-ala	50x100 m
Rajaustarkkuus	ohjeellinen, pintalöydöt
Etäisyystieto	Korpilahden kirkosta 8,6 km etelään.

OMISTAJATIEDOT

Alue/rekisterikylä	Moiskala
Tila	277-418-2-101 Nikkilä
Lisätietoja	maanomistaja? tavattiin

ARKISTOTIEDOT

Aikaisemmat tutkimukset ja löydöt	Timo ja Pekka Miettinen 1964 inventointi KM 16378 (inv.nro 24)
-----------------------------------	---

INVENTOINTI

Aika	16.-17.5.2005 Johanna Seppä
Löydöt	-
Karttaotteet	321102 Korpilahti 1:20 000
Kuvat	-

KOHDEKUVAUS

Kivikautinen asuinpaikka pellossa Päijänteen länsirannalla Puolakan Manhunlahden Kuolemanlahden etelärannalla.

TUTKIMUSKERTOMUS

Sijainti ja maasto

Asuinpaikka sijaitsee Puolakassa Kuolemanlahden etelärannalla pohjoiseen ja itään viettävässä pellossa. Pellon itäpuolella on vesijättöä ja pieni Ruutanalampi. Maaperä on savea. Rannassa on Luukkaaniementien pohjoispuolella metsäkaistale ja kalliota.

Kohteen kuvaus

Tutkimushistoria: Vuoden 1964 inventoinnissa löytyi kvartseja Nikkilän pellon itälaidalta kallioisen metsäniemekkeen reunasta.

Tarkastus: Kynnetyissä pellossa näkyi muutamia kvartseja laajemmalla alueella kuin aikaisemmin oli tunnettu. GPS-mittaus otettiin löytöalueen rajoille. Pohjoisessa on jyrkkä rantatörmä. Ei ole tietoa jatkuuko asuinpaikka Luukkaaniementien alueelle ja siitä pohjoiseen rantaan. Metsäkaistaleelle rantaan rakennettiin taloa.

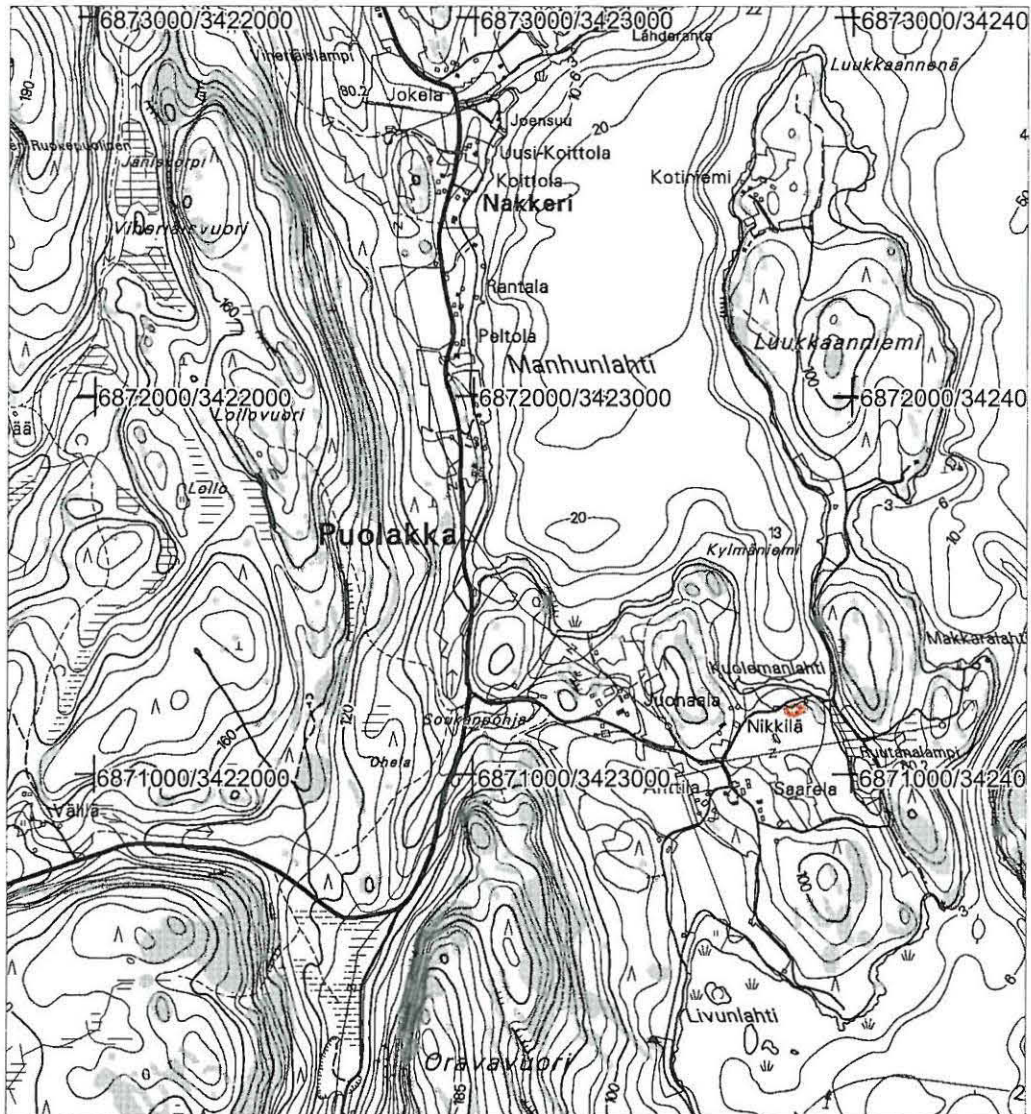
Ympäristössä tarkastettiin peltoja sekä Luukkaaniemessä että Nikkilän lounaispuolella Anttilan maalla. Täällä tavattiin ilmeisesti myös Nikkilän asuinpaikan nykyinen omistaja (perikunta). Mitään uutta selkeästi esihistoriallista ei ollut näkyvissä.

Luokitusehdotus	2
Lähilöytöjä	Juonaala, Oravasaari

KORPILAHDEN ARKEOLOGINEN INVENTOINTI 2005

Korpilahti Nikkilä 277010024

kivikautinen asuinpaikka



pk 3211 02 Korpilahti 1:20 000

asuinpaikka merkitty punaisella

itäraja p= 6871180, i=3423880, z= 85 m mpy

länsiraja p= 6871166, i= 3423812 (uusi mittapiste)

25. Korpilahti Kantala 277010025

PERUSTIEDOT

Mj-tyyppi	asuinpaikat
Ajoitus	kivikautinen
Rauhoitusluokka	2
Lukumäärä	1
Peruskartta	321101 Kouhinsalo
Koordinaatit	6868750/3422049, z= 90 m mpy
Koordinaattiselite	keskikoordinaatti, GPS-mittaus
Maastomerkintä	ei
Pinta-ala	30x30 m
Rajaustarkkuus	ohjeellinen, pintalöydöt
Etäisyystieto	Korpilahden kirkosta 11,3 km etelälounaaseen.

OMISTAJATIEDOT

Alue/rekisterikylä	Moiskala
Tila	277-418-2-129 Louhikko
Lisätietoja	maanomistaja tavattiin

ARKISTOTIEDOT

Aikaisemmat tutkimukset ja löydöt	Timo ja Pekka Miettinen 1964 inventointi KM 16379 (inv. nro 25)
-----------------------------------	---

INVENTOINTI

Aika	16.5.2005 Johanna Seppä
Löydöt	-
Karttaotteet	321101 Kouhinsalo 1:20 000
Kuvat	-

KOHDEKUVAUS

Kivikautinen asuinpaikka pellossa Päijänteen länsirannalla Vanhanpään Hiidenlahden rannalla.

TUTKIMUSKERTOMUS

Sijainti ja maasto

Asuinpaikka sijaitsee Päijänteen Vanhanselän pohjoisrannalla Vanhanpään Hiidenlahden ja Vanhanlahden välisellä kannaksella. Paikka on Riitahuhdinvuoren kaakkoon viettävää hiekaista rinteitä. Vanhanpään "niemessä" on useita asuinpaikkoja. Maasto on erikoinen, pieniä mäkiä ja pieniä peltoja niiden rinteillä.

Kohteen kuvaus

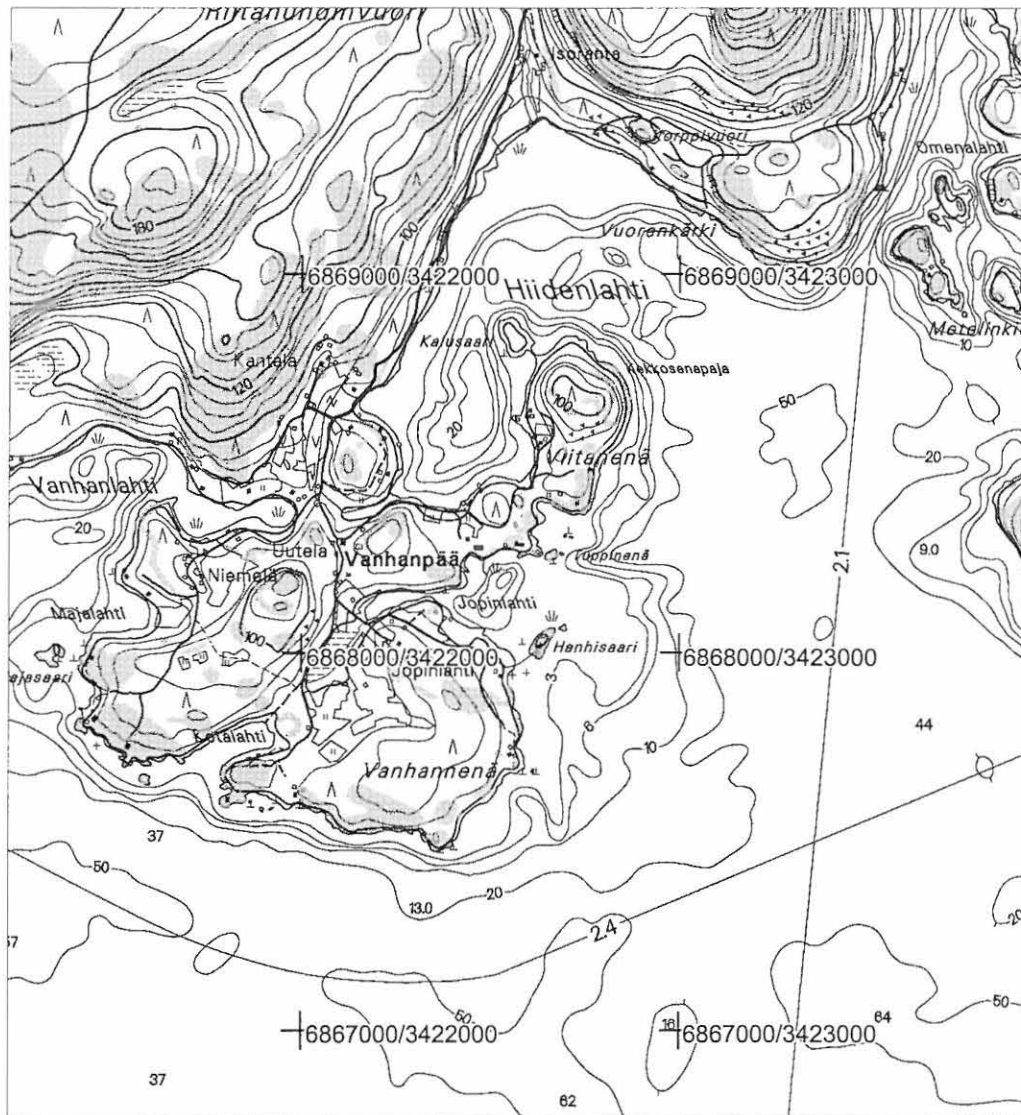
Tutkimushistoria: Kantalan talon eteläpuolisesta pellostä, noin 40 m talosta löytyi vuonna 1964 kvartseja.

Tarkastus: Talon eteläpuolella oli hiekkainen perunamaa, jossa ei näkynyt mitään löytöjä vaikka olosuhteet olivat hyvät. GPS-mittaus tehtiin arvoidusta keskikoordinaatista. Asuinpaikan koko laajuus on tuntematon, todennäköisesti kuitenkin suurempi kuin pintalöydöt pienestä pellostä.

Luokitusehdotus	2
Lähilöydöt	Niemelä Kotovainio, Jopinlahti

Korpilahti Kantala 277010025

kivikautinen asuinpaikka



pk 3211 01 Kouhinsalo 1:20 000

asuinpaikka merkitty punaisella

p= 6868750, i= 3422049, z= 90 m mpy (keskikoordinaatti)

26. Korpilahti Jopinlahti 277010026

PERUSTIEDOT

Mj-tyyppi	asuinpaikat
Ajoitus	kivikautinen
Rauhoitusluokka	2
Lukumäärä	1
Peruskartta	321101 Kouhinsalo
Koordinaatit	6868060/3422211, z= 80-85 m mpy
Koordinaattiselite	keskikoordinaatti, GPS-mittaus
Maastomerkitä	ei
Pinta-ala	40x40 m
Rajaustarkkuus	ohjeellinen, pintalöydöt
Etäisyystieto	Korpilahden kirkosta 11,9 km etelälounaaseen.

OMISTAJATIEDOT

Alue/rekisterikylä	Moiskala
Tila	277-418-2-171 Jobinlahti
Lisätietoja	maanomistajaa ei tavattu

ARKISTOTIEDOT

Aikaisemmat tutkimukset ja löydöt	Timo ja Pekka Miettinen 1964 inventointi KM 16380:1-2 (inv. nro 26)
-----------------------------------	---

INVENTOINTI

Aika	16.5.2005 Johanna Seppä
Löydöt	-
Karttaotteet	321101 Kouhinsalo 1:20 000
Kuvat	-

KOHDEKUVAUS

Kivikautinen asuinpaikka pellossa Päijänteen länsirannalla Vanhanpään Jopinlahden perukassa.

TUTKIMUSKERTOMUS

Sijainti ja maasto

Asuinpaikka sijaitsee Päijänteen Vanhanselän pohjoisrannalla Vanhanpään Jopinlahden etelärannalla. Paikka on luoteeseen viettävää peltoa. Pellon ja rannan välissä kulkee Jopinlahdentie. Maaperä on hiekkainen.

Kohteen kuvaus

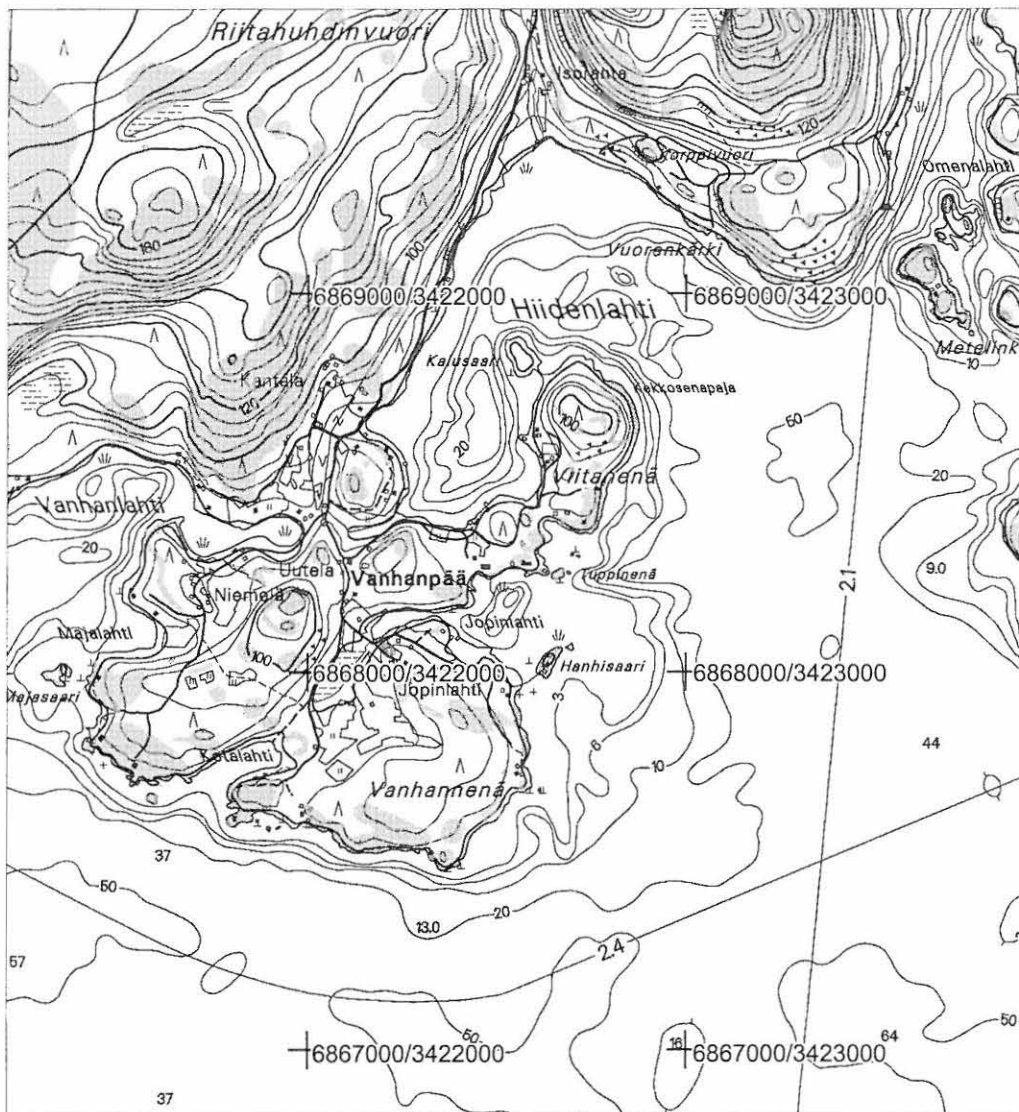
Tutkimushistoria: Vuoden 1964 inventoinnissa löytyi talosta 70 m luoteeseen pellon keskivaiheilta pari kvarttia.

Tarkastus: Maasto oli lähes entisellään. Ilmeisesti kesämökinä olevan talon pihamaalla oli yhä pieni pelto. Pellossa näkyi muutamia iskoksia. GPS-mittaus tehtiin pellon keskikohdalta. Ei ole tietoa kuinka asuinpaikka jatkuu nurmikkona olevassa rinteessä pellon ympäristössä. Jopinlahti jatkuu kosteikkona lounaaseen kohti Kotalahtea. Asuinpaikka on ilmeisesti sijainnut pienen saaren suojaisella pohjoisrannalla.

Luokitusehdotus	2
Lähilöytöjä	Kantala, Niemelä Kotovainio

Korpilahti Jopinlahti 277010026

kivikautinen asuinpaikka



pk 3211 01 Kouhinsalo 1:20 000

asuinpaikka merkitty punaisella

p= 6868060, i= 3422211, z= 80-85 m mpy (keskikoordinaatti)

27. Korpilahti Niemelä Kotovainio 277010027

PERUSTIEDOT

Mj-tyyppi	asuinpaikat
Ajoitus	kivikautinen
Rauhoitusluokka	2
Lukumäärä	1
Peruskartta	321101 Kouhinsalo
Koordinaatit	6868280/3421780, z= 80-85 m mpy
Koordinaattiselite	arkistotieto, ei GPS-mittausta
Maastomerkinä	ei
Pinta-ala	20x30 m
Rajaustarkkuus	ohjeellinen, pintalöydöt
Etäisyystieto	Korpilahden kirkosta 11,7 km etelälounaaseen.

OMISTAJATIEDOT

Alue/rekisterikylä	Moiskala
Tila	277-418-2-158 Niemelä
Lisätietoja	maanomistajaa ei tavattu

ARKISTOTIEDOT

Aikaisemmat tutkimukset ja löydöt	Timo ja Pekka Miettinen 1964 inventointi KM 16381:1-4 (inv. nro 27)
-----------------------------------	---

INVENTOINTI

Aika	16.5.2005 Johanna Seppä
Löydöt	-
Karttaotteet	321101 Kouhinsalo 1:20 000
Kuvat	dia 56000

KOHDEKUVAUS

Kivikautinen asuinpaikka pellossa Päijänteen länsirannalla Vanhanpään Vanhanlahden etelärannalla.

TUTKIMUSKERTOMUS

Sijainti ja maasto

Asuinpaikka sijaitsee Päijänteen Vanhanselän pohjoisrannalla Vanhanpään Vanhanlahden etelärannalla. Paikka on pohjoiseen laskeva peltorinne Vanhanpäätien varressa (Kotovainio). Maaperä on hiekkaista savea. Niemelän ympäristö on niittyä. Löydöt ovat peräisin noin 60 metriä talosta koilliseen ja 20 metriä rannasta.

Kohteen kuvaus

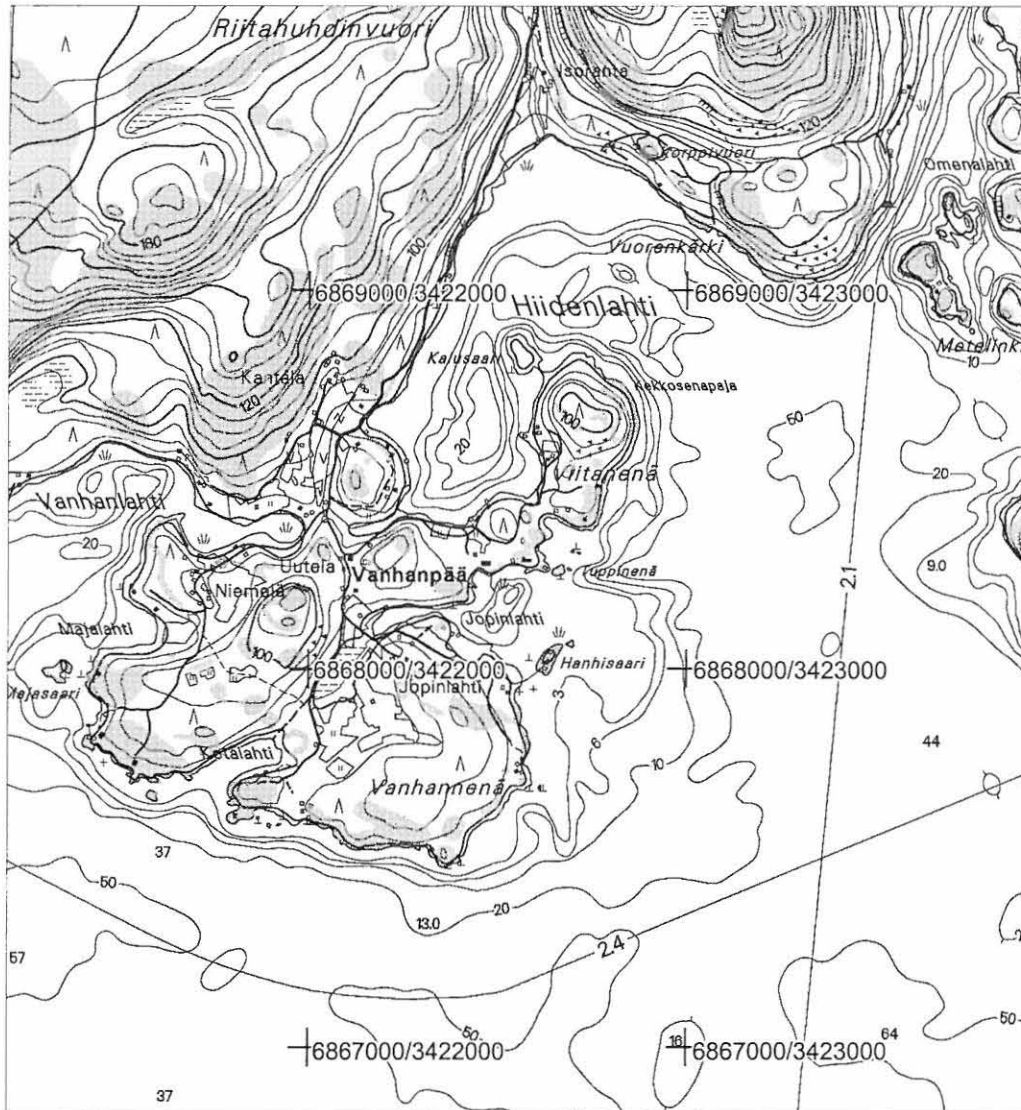
Tutkimushistoria: Pellon keskikohdalta, hieman törmän taitekohdan yläpuolelta löytyi kvartsia vuoden 1964 inventoinnissa.

Tarkastus: Asuinpaikkaa oli hieman vaikea paikallistaa vanhan valokuvan ja kartan avulla. Ilmeisesti Vanhanpäätie on tehty löytöpaikkana olevan pellon läpi. Pellot olivat niittyä. Mitään havaintoja asuinpaikasta ei voitu tehdä. Maaperä on muokattua, entistä peltoa. Ei GPS-mittausta. Niemelän ympärillä on mäkistä ja kalioista metsämaata. Rannoille on tehty mökkejä.

Luokitusehdotus	2
Lähilöytöjä	Kantala, Jopinlahti

Korpilahti Niemelä Kotovainio 277010027

kivikautinen asuinpaikka



pk 3211 01 Kouhinsalo 1:20 000

asuinpaikka merkitty punaisella

p= 68683000, i= 34216000, z= 80-85 m mpy (keskikoordinaatti)

28. Korpilahti Saaniemi Rantavainio 277010028

PERUSTIEDOT

Mj-tyyppi	asuinpaikat
Ajoitus	kivikautinen
Rauhoitusluokka	2
Lukumäärä	1
Peruskartta	223311 Saakoski
Koordinaatit	6870986/3417818, z=82,5-90 m mpy
Koordinaattiselite	keskikoordinaatti, GPS-mittaus
Maastomerkintä	ei
Pinta-ala	200x50 m
Rajaustarkkuus	ohjeellinen, pintalöydöt
Etäisyystieto	Korpilahden kirkosta 11 km lounaaseen.

OMISTAJATIEDOT

Alue/rekisterikylä	Hahkala
Tila	277-405-1-123 Saaniemi
Lisätietoja	maanomistaja tavattiin

ARKISTOTIEDOT

Aikaisemmat tutkimukset ja löydöt	Timo ja Pekka Miettinen 1964 inventointi KM 16382:1-4 (inv. nro 28 ja 68) irtolöytö KM 5920:3 eteläkarjalainen tasataltta
-----------------------------------	---

INVENTOINTI

Aika	13.5.2005 Johanna Seppä
Löydöt	-
Karttaotteet	223311 Saakoski 1:20 000
Kuvat	136863, 136864, dia 56001

KOHDEKUVAUS

Kivikautinen asuinpaikka pellossa Päijänteen länsiosassa Juokslahden pohjoisrannalla Saaniemessä.

TUTKIMUSKERTOMUS

Sijainti ja maasto

Asuinpaikka sijaitsee Päijänteen Juokslahden pohjoispuolella Saaniemen luoteisrannalla. Saaniemi on tästä mantereen puolelta kapeimmillaan ja on ollut maanomistajan mukaan vielä lähimenneisyydessä saarena. Maasto on hiekkainen luoteeseen Saalahteen viettävä korkea avoin rantatörmä.

Kohteen kuvaus

Tutkimushistoria: Talosta rantaan johtavan tien varressa on pieni hiekkakuoppa ja lato. Matkaa talolle on noin 80 m ja rantaan 100 m. Ladon ja talon väliseltä alueelta löytyi vuoden 1964 inventoinnissa kvartsia. Aiemmin Saaniemestä on löytynyt eteläkarjalainen tasataltta KM 5920:3, jonka tarkempi löytöpaikka ei ole tiedossa.

Tarkastus: Peltö oli kynnetty ja siinä erottui selvästi hiekkakaistaleina rantaterasseja. Pintapöiminnällä voitiin todeta, että asuinpaikka on laajempi ja jatkuu myös peltotien itäpuolelle. Maanomistaja kertoi, että kyntäessä nousee esiin hiiliä. Palanutta maata ja hiiliä olikin näkyvissä monin paikoin tien itäpuolella. Hiekkakuoppa oli pusikoitunut. Sama rinne jatkuu lounaaseen, mutta maasto ei ole avointa. Asuinpaikka on laaja, pintalöytöjen perusteella lähes koko pellon alueella.

GPS-mittaukset:

koillispuolelta, alin löytökohta 6871096/3417889
keskikoordinaatti, ladon paikkeilta 6870986/3417818
lounaispuolelta, ylin löytökohta 6870900/3417771

Luokitusehdotus

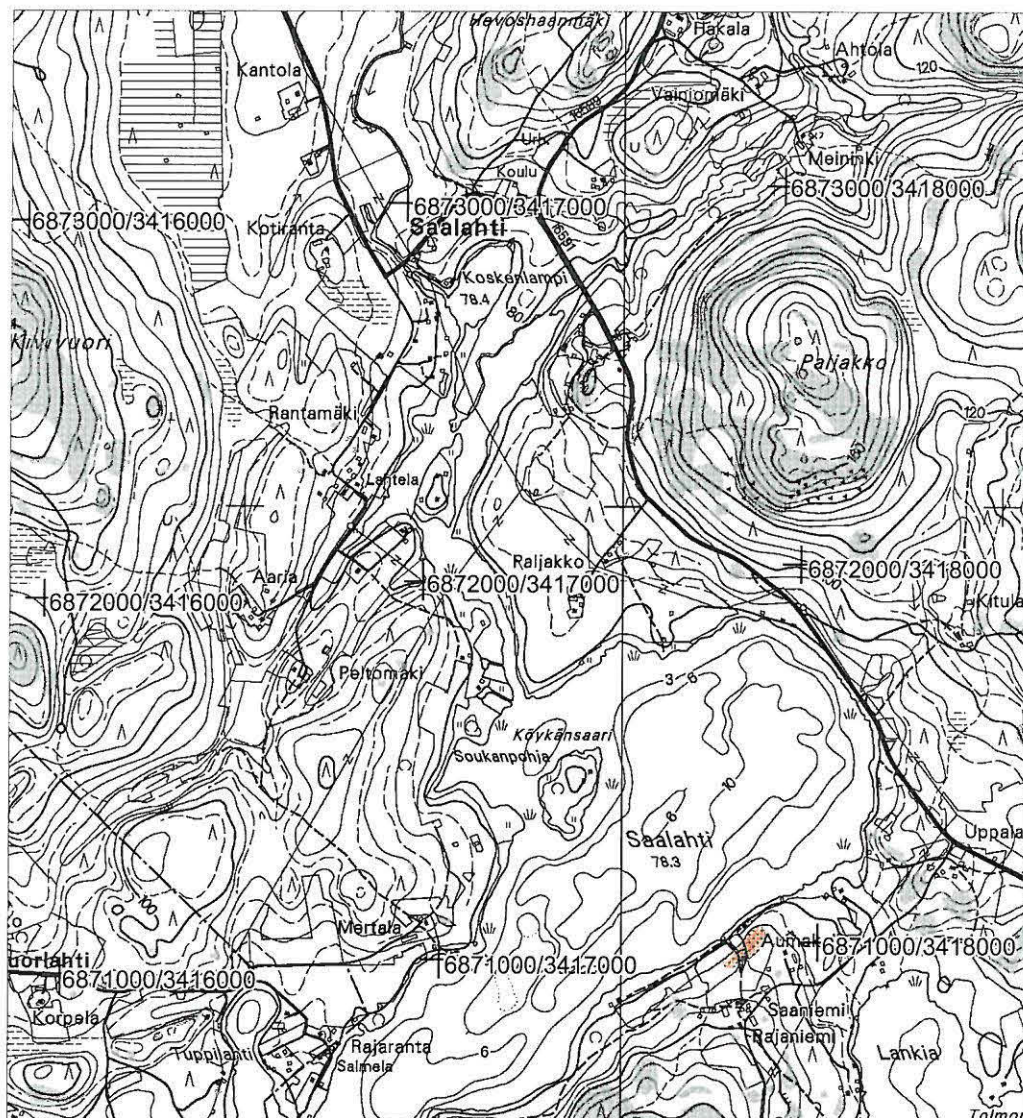
2

Lähilöytöjä

Uppala, Ylistö

Korpilahti Saaniemi Rantavainio 277010028

kivikautinen asuinpaikka



pk 2233 11 Saakoski 1:20 000

asuinpaikka merkitty punaisella

p= 6870986, i= 3417818, z= 82,5-90 m mpy (keskikoordinaatti)

29. Korpilahti Tikkala Hiekkaranta 277010029

PERUSTIEDOT

Mj-tyyppi	asuinpaikat
Ajoitus	kivikautinen
Rauhoitusluokka	2
Lukumäärä	1
Peruskartta	223410 Parkkola
Koordinaatit	6893730/3421581, z= 95 m mpy
Koordinaattiselite	keskikoordinaatti, GPS-mittaus uudesta löytöpaikasta
Maastomerkinä	ei
Pinta-ala	tuntematon
Rajaustarkkuus	ohjeellinen, pintalöydöt
Etäisyystieto	Korpilahden kirkosta 14,3 km pohjoisluoteeseen.

OMISTAJATIEDOT

Alue/rekisterikylä	Muuratjärvi
Tila	277-420-8-271 Rimmi
Lisätietoja	maanomistaja tavattiin

ARKISTOTIEDOT

Aikaisemmat tutkimukset ja löydöt	Timo ja Pekka Miettinen 1964 inventointi KM 16383:1-4 (inv. nro 29) irtolöytö KM 13996 reikäkivi (inv. nro 72 Pöykky Hiekkapelto)
-----------------------------------	---

INVENTOINTI

Aika	6.5.2005 Johanna Seppä
Löydöt	KM 35335:1-2 kvartsia
Karttaotteet	223410 Parkkola 1:20 000, yksityiskohtakartta 1:500
Kuvat	f 136836, 136837, dia 56002, 56003

KOHDEKUVAUS

Kivikautinen asuinpaikka Korpilahden pohjoisosassa Muuratjärven länsirannalla.

TUTKIMUSKERTOMUS

Sijainti ja maasto

Asuinpaikka sijaitsee Muuratjärven Pöykynlahden luoteisrannalla. Maasto on kangasmetsää, hiekkainen kannas lahden ja Pöykynlammen välissä. Asuinpaikka on 95 m rantatörmällä. Rinne viettää kaakkoon. Pöykynlammen ympäristössä on useita asuinpaikkoja. Lahden rannalla on mökkejä.

Tikkalan osayleiskaavan aluetta.

Kohteen kuvaus

Tutkimushistoria: Vuoden 1964 inventoinnissa löytyi kvartsia pieneltä alalta kylätien ja rantaan menevän polun risteyksestä paljaasta hiekasta. Aiemmin on löytynyt irtolöytönä reikäkivi KM 13996 pellostä noin 100 metrin päästä lounaasta.

Tarkastus: Maasto oli hieman muuttunut edellisestä tarkastuksesta. Rannassa oli useita mökkejä ja törmän läpi kulki teiden risteys. Pöykynlampi -niminen tie tekee tässä jyrkän mutkan ja suoraan rantaan kulkee tien haara. Törmän rinteestä tien pinnasta kerättiin talteen kvartsia. Vanha löytöpaikka on tästä noin viiden metrin päässä umpeen kasvaneena teiden risteuksen välissä (pieniä kuusia). Viereinen mökkiläinen kertoi että rinteessä oli ollut perunakuoppia. Tien mutkan pohjoispuolella olikin jokin tervahaudan tapainen kuoppa. Asuinpaikan laajuutta ei määritetty. Ympäristöä yritettiin kairata, mutta maa oli vielä jäässä. Niemeen vievää tietä oli suunniteltu levennettäväksi. Tien leventäminen vaatisi tarkempia tutkimuksia asuinpaikalla, sillä asuinpaikka on todennäköisesti laajempi kuin pieni pintalöytöjen alue.

Reikäkiven löytöpaikalla ei ole enää peltoa. Myös tällä rannalla on mökkejä. Löytöpaikka on arvioitu summitaisesti peruskartalta 6893680/3421500.

Luokitusehdotus

2, laajuuden selvittäminen vaatii lisätutkimuksia

Lähilöytöjä

Tikkala Kotiranta, Vuorelan lahti, Vuorela

Korpilahti Tikkala Hiekkaranta 277010029

kivikautinen asuinpaikka



pk 2234 10 Parkkola ja 3212 01 Muuratjärvi 1:20 000

asuinpaikka merkitty punaisella

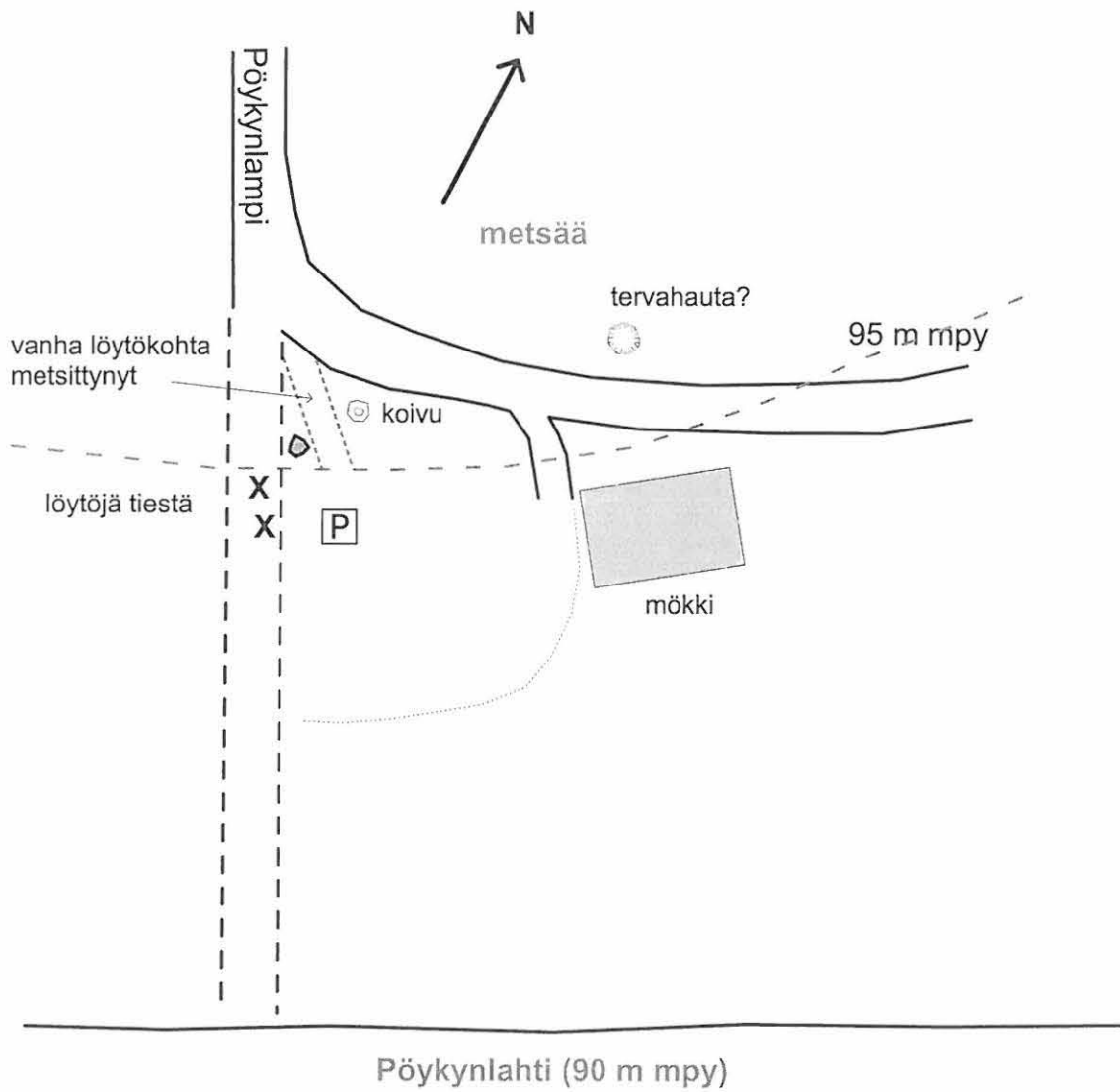
p=6893730, i=3421581, z=95 m mpy (keskikoordinaatti)

irtolöytö KM 13996 reikäkivi

löytöpaikka merkitty sinisellä

p= 6893680, i= 3421500, z= 95 m mpy

Korpilahti Tikkala Hiekkaranta 277010029
kivikautinen asuinpaikka
Luonnos inventointihavainnosta
mk 1:500



30. Korpilahti Tikkala Kotiranta 277010030

PERUSTIEDOT

Mj-tyyppi	asuinpaikat
Ajoitus	kivikautinen
Rauhoitusluokka	2
Lukumäärä	1
Peruskartta	223410 Parkkola
Koordinaatit	6893740/3421820, z= 92,5 m mpy
Koordinaattiselite	arkistotieto, mitattu Miettisten karttamerkistä
Maastomerkinä	ei
Pinta-ala	10x30 m
Rajaustarkkuus	suuntaa antava, arkistotieto ja pintalöydöt
Etäisyystieto	Korpilahden kirkosta 14,3 km pohjoisluoteeseen.

OMISTAJATIEDOT

Alue/rekisterikylä	Muuratjärvi
Tila	277-420-8-118 Koivuniemi
Lisätietoja	maanomistaja? tavattiin

ARKISTOTIEDOT

Aikaisemmat tutkimukset ja löydöt	Timo ja Pekka Miettinen 1964 inventointi KM 16384:1-2 (inv. nro 30)
-----------------------------------	--

INVENTOINTI

Aika	6.5.2005 Johanna Seppä
Löydöt	-
Karttaotteet	223410 Parkkola 1:20 000
Kuvat	f 136834, 136835 (Huom, saattavat olla väärästä paikasta)

KOHDEKUVAUS

Kivikautinen asuinpaikka Korpilahden pohjoisosassa Muuratjärven länsirannalla.

TUTKIMUSKERTOMUS

Sijainti ja maasto

Asuinpaikka sijaitsee Muuratjärven Pöykynlahden luoteisrannalla. Maasto on kangasmetsää, hiekkainen kannas lahden ja Pöykynlammen välissä. Kannas jatkuu itään pienenä niemekkeenä, jonka kärjessä asuinpaikka on. Asuinpaikka on 95 m rantatörmällä. Lahden rannalla on mökkejä. Huom! Paikka on juuri peruskarttalehtien ja kaistojen rajalla. Ehkä tästä johtuen sen sijoittamisessa kartalle on tapahtunut sekaannuksia. Maastossa huomattiin, että Miettisten karttamerkki ja muinaisjäännösrekisteriin syötetyt koordinaatit eivät täsmää.

Tikkalan osayleiskaavan aluetta.

Kohteen kuvaus

Tutkimushistoria: Vuoden 1964 inventoinnissa löytyi kvartsia Kotirannan tilan pihamaalta ja sinne johtavan tien pinnasta veräjän läheltä. Talo on tasaisella mäntykankaalla lähellä niemen kärkeä noin kolmen metrin korkuisen rantatörmän päällä 10 metriä rannasta.

Tarkastus: Maasto Pöykynlahden rannalla on hieman muuttunut. Teitä ja mökkejä on rakennettu rannan tuntumaan. Vanhan valokuvan ja karttavertailun avulla yritettiin paikallistaa asuinpaikkaa, sillä sille annetut koordinaatit olivat väärät. Niemessä katseltiin tienpenkkoja, mutta mitään löytöjä ei näkynyt. Kairaus ei onnistunut, koska maa oli vielä roudassa. Asuinpaikan sijaintiin ei saatu varmennusta. Sijaintitiedot mitattiin Miettisten ilmoittamasta karttamerkistä.

Luokitusehdotus 2, laajuuden selvittäminen vaatii lisätutkimuksia

Lähilöytöjä Tikkala Hiekkaranta, Vuorelan lahti, Vuorela

Korpilahti Tikkala Kotiranta 277010030

kivikautinen asuinpaikka



pk 2234 10 Parkkola ja 3212 01 Muuratjärvi 1:20 000

asuinpaikka merkitty punaisella

p= 6893740, i= 3421820, z= 92,5 m mpy (keskikoordinaatti)

31. Korpilahti Vuorelan lahti 277010031

PERUSTIEDOT

Mj-tyyppi	asuinpaikat
Ajoitus	kivikautinen
Rauhoitusluokka	2
Lukumäärä	1
Peruskartta	223410 Parkkola
Koordinaatit	6893861/3421740, z= 92,5-95 m mpy
Koordinaattiselite	keskikoordinaatti, GPS-mittaus
Maastomerkintä	ei
Pinta-ala	10x30 m
Rajaustarkkuus	ohjeellinen, pintalöydöt
Etäisyystieto	Korpilahden kirkosta 14,4 km pohjoisluoteeseen.

OMISTAJATIEDOT

Alue/rekisterikylä	Muuratjärvi
Tila	277-420-8-310 Vuorela
Lisätietoja	maanomistaja (perikunta) tavattiin

ARKISTOTIEDOT

Aikaisemmat tutkimukset ja löydöt	Timo ja Pekka Miettinen 1964 inventointi KM 16385:1-3 (inv. nro 31)
-----------------------------------	---

INVENTOINTI

Aika	6.5.2005 Johanna Seppä
Löydöt	-
Karttaotteet	223410 Parkkola 1:20 000
Kuvat	f 136838 , dia 56004

KOHDEKUVAUS

Kivikautinen asuinpaikka Korpilahden pohjoisosassa Muuratjärven länsirannalla.

TUTKIMUSKERTOMUS

Sijainti ja maasto

Asuinpaikka sijaitsee Muuratjärven Pöykynlahden pohjoisrannalla Pöykynlammeesta 100 metriä itään. Rinne laskee kaakkoon ja on osittain entistä peltoa, rannassa hiekkarantaa. Vuorelan talolta johtaa hiekkarannalle vanha tieura. Maaperä on hienoa hiekkaa.

Tikkalan osayleiskaavan aluetta.

Kohteen kuvaus

Tutkimushistoria: Vuoden 1964 inventoinnissa löytyi kvartseja noin 70 metrin päässä rannasta tieurien haara-alueesta hiekkarannasta.

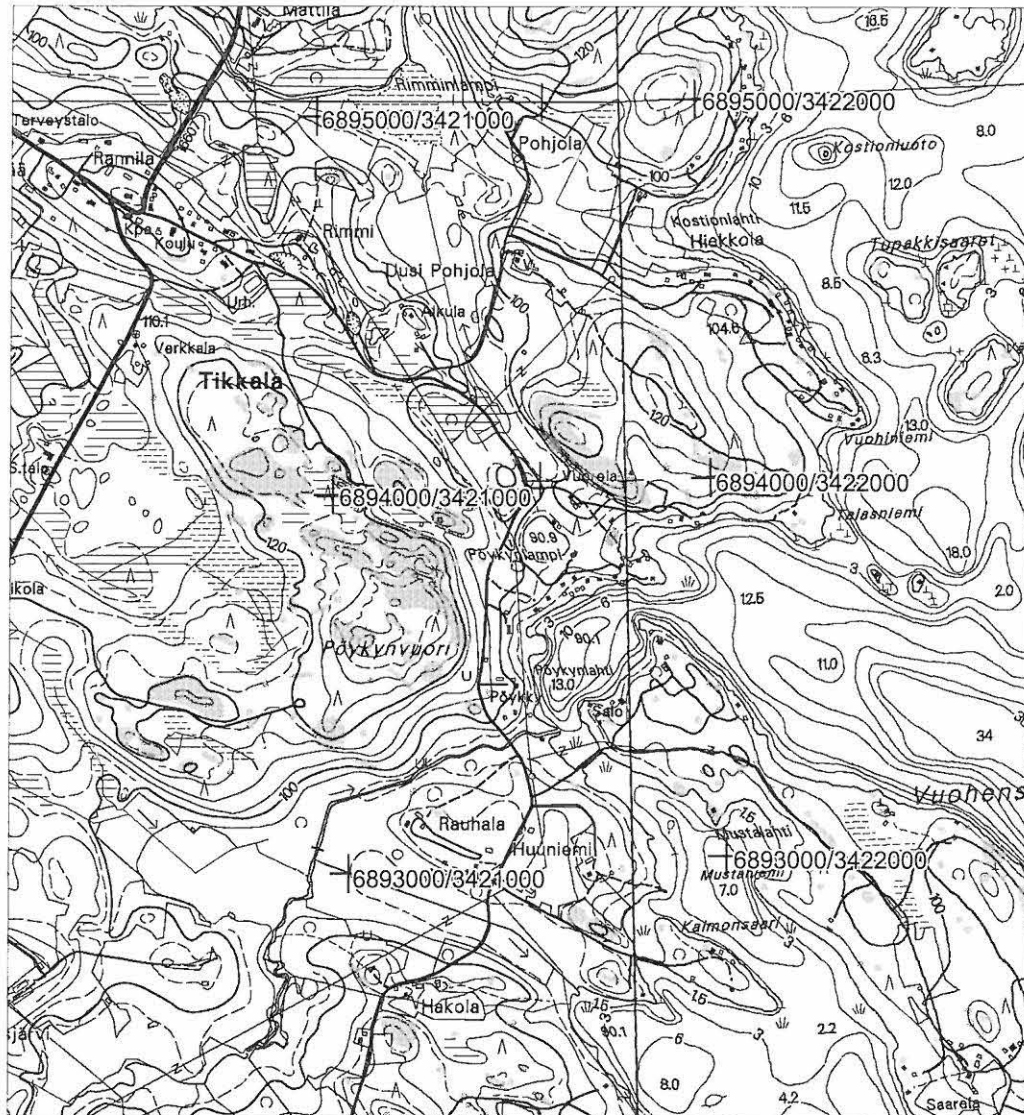
Tarkastus: Maastoa tarkasteltiin hiekkarannan ympäristössä. Rantaan laskeva tie haaraantui kolmeksi, keskimmäisen haaran pinnassa oli muutamia kvartsi-iskoksia näkyvissä. Tien pohjoispuolella oleva pelto oli metsitetty, muuten rinne kasvoi mäntytaimikkoa. Rinnettä kairattiin, mutta asuinpaikan laajuuteen ei saatu selville. GPS-mittaus otettiin tieltä kvartseiden löytökohtasta. Asuinpaikka on todennäköisesti laajempi. Löytöalue on vain 3-5 metrin korkeudella Muuratjärven pinnasta.

Luokitusehdotus 2, laajuuden selvittäminen vaatii lisätutkimuksia

Lähilöytöjä Tikkala Hiekkaranta, Tikkala Kotiranta, Vuorela

Korpilahti Vuorelan lahti 277010031

kivikautinen asuinpaikka



pk 2234 10 Parkkola ja 3212 01 Muuratjärvi 1:20 000

asuinpaikka merkitty punaisella

p= 6893861, i= 3421740, z= 92,5-95 m mpy (keskikoordinaatti)

32. Korpilahti Vuorela 277010032

PERUSTIEDOT

Mj-tyyppi	asuinpaikat
Ajoitus	kivikautinen
Rauhoitusluokka	2
Lukumäärä	1
Peruskartta	223410 Parkkola
Koordinaatit	6893995/3421611, z= 100 m mpy
Koordinaattiselite	keskikoordinaatti, GPS-mittaus
Maastomerkintä	ei
Pinta-ala	20x20 m
Rajaustarkkuus	ohjeellinen, pintalöydöt
Etäisyystieto	Korpilahden kirkosta 14,5 km pohjoisluoteeseen.

OMISTAJATIEDOT

Alue/rekisterikylä	Muuratjärvi
Tila	277-420-8-310 Vuorela
Lisätietoja	maanomistaja (perikunta) tavattiin

ARKISTOTIEDOT

Aikaisemmat tutkimukset ja löydöt	Timo ja Pekka Miettinen 1964 inventointi KM 16541:1-4 (inv. nro 32)
-----------------------------------	--

INVENTOINTI

Aika	6.5.2005 Johanna Seppä
Löydöt	-
Karttaotteet	223410 Parkkola 1:20 000
Kuvat	f 136839, dia 56005

KOHDEKUVAUS

Kivikautinen asuinpaikka Korpilahden pohjoisosassa Muuratjärven länsirannalla.

TUTKIMUSKERTOMUS

Sijainti ja maasto

Asuinpaikka sijaitsee Muuratjärven Pöykynlahden pohjoisrannalla Pöykynlammen 100 metriä pohjoiskoilliseen. Alue on Vuorelan talon entistä peltoa noin 30 metrin päässä talosta luoteeseen. Rinne laskee luoteeseen pois päin järvestä. Vuorelan talo on pienellä harjanteella Pöykynlammen koillispuolella. Maaperä on hiekkaa.

Tikkalan osayleiskaavan aluetta.

Kohteen kuvaus

Tutkimushistoria: Vuonna 1964 löytyi kvartsia Vuorelan talon pellosta noin 30 metriä talosta luoteeseen. Yksi kvartsi-iskos löytyi myös kylätien ja taloon johtavan tien risteyksestä, talosta 120 metriä länsiluoteeseen.

Tarkastus: Maasto oli hieman muuttunut. Vuorelan rakennuksista osa oli purettu ja uusia kesämökkejä rakennettu tilan alueelle. Maanomistajien kanssa kuitenkin saatiin selville vanha pellon paikka, joka oli osin metsitetty, osin kasvoi tiheää pajukkoa ja vadelmaa. Asuinpaikasta ei saatu mitään uutta tietoa. GPS-mittaus otettiin arvioidusta keskikoordinaatista. Vuorelantien ja Pöykyn tien hiekkaisia penkkoja tarkasteltiin koko Pöykynlammen ympäriltä, uusi hiekkakuoppakin oli tien länsipuolella. Mitään löytöjä ei näkynyt.

Maasto kaiken kaikkiaan on hyvä laaja hiekkakangas, joten Pöykynlammen ympäristössä voi olla vielä tuntemattomia asuinpaikkoja.

Luokitusehdotus

2, laajuuden selvittäminen vaatii lisätutkimuksia

Lähilöytöjä

Tikkala Hiekkaranta, Tikkala Kotiranta, Vuorelan lahti

Korpilahti Vuorela 277010032

kivikautinen asuinpaikka



pk 2234 10 Parkkola ja 3212 01 Muuratjärvi 1:20 000

asuinpaikka merkitty punaisella

p= 6893995, i= 3421611, z= 100 m mpy (keskikoordinaatti)

33. Korpilahti Rannila Kuoppakennäs 277010033

PERUSTIEDOT

Mj-tyyppi	asuinpaikat
Ajoitus	kivikautinen
Rauhoitusluokka	2
Lukumäärä	1
Peruskartta	223410 Parkkola
Koordinaatit	6895163/3420583, z= 95-100 m mpy
Koordinaattiselite	keskikoordinaatti, GPS-mittaus
Maastomerkitä	ei
Pinta-ala	tuntematon
Rajaustarkkuus	suuntaa antava, arkistotieto
Etäisyystieto	Korpilahden kirkosta 15,9 km pohjoisluoteeseen.

OMISTAJATIEDOT

Alue/rekisterikylä	Muuratjärvi
Tila	277-420-8-234 Patarikman
Lisätietoja	maanomistajaa ei tavattu

ARKISTOTIEDOT

Aikaisemmat tutkimukset ja löydöt	Timo ja Pekka Miettinen 1964 inventointi KM 16386 (inv. nro 33)
-----------------------------------	---

INVENTOINTI

Aika	6.5.2005 Johanna Seppä
Löydöt	-
Karttaotteet	223410 Parkkola 1:20 000
Kuvat	f 136840, dia 56006

KOHDEKUVAUS

Kivikautinen asuinpaikka Tikkalan Patajärven kaakkoispäässä.

TUTKIMUSKERTOMUS

Sijainti ja maasto

Asuinpaikka sijaitsee Tikkalan Patajärvestä laskevan Mattilanjoen alun etelärannalla, harjanteella soistuneen lammen ja joen välissä. Asuinpaikan ja joen välissä on myös mökki. Harjanteen kaakkoispäässä on hiekkakuoppa. Maaperä on hiekkaa ja soraa. Harjanteella kasvaa metsää. Asuinpaikka on noin 10 metriä Patajärven pintaa korkeammalla.

Tikkalan osayleiskaavan aluetta.

Kohteen kuvaus

Tutkimushistoria: Hiekkakuopalta pohjoiseen johtavan polun pinnalta on löytynyt kaksi kvartsi-iskosta vuoden 1964 inventoinnissa. Löytöpaikka on noin 60 metriä hiekkakuopan reunasta pohjoiseen.

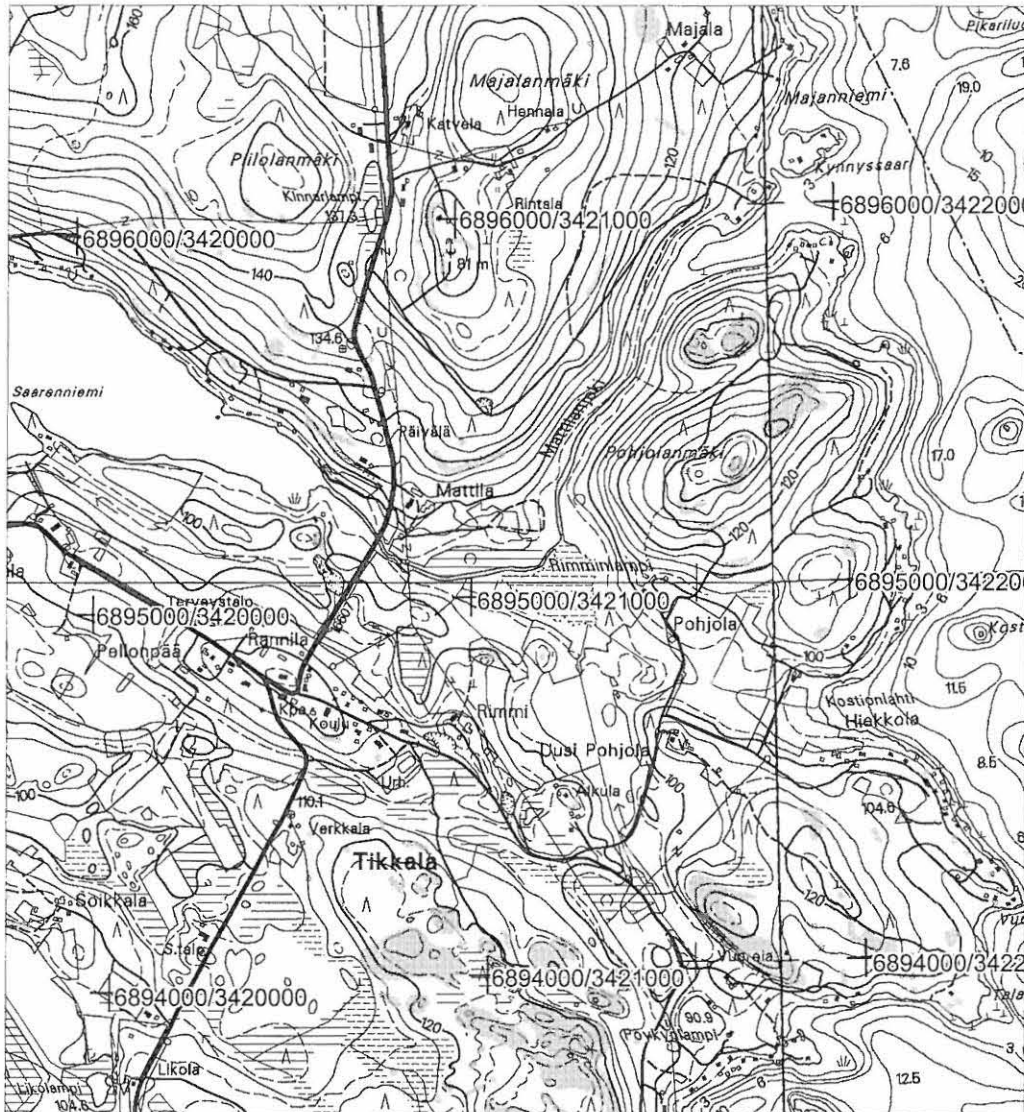
Tarkastus: Peruskartasta päätellen hiekkakuoppa oli laajentunut jonkin verran mutta pohjoisreuna oli umpeen kasvanut. Hiekkakuopan reunoja tarkastettaessa havaittiin paksu hiilikerros matalammassa suon puoleisessa luoteisreunassa. Hiilen arveltiin liittyvän mahdollisiin tervahautoihin ylärinteessä kuopan luoteispuolella. Polku oli yhä näkyvässä vaikkakin kasvillisuuden peitossa. Polkua ja etelään kohti kosteikkoa laskevaa rinnettä yritettiin kairata, mutta maa oli vielä osittain jäässä. Asuinpaikasta ei saatu lisähavaintoja, mutta se sijaitsee pääosin rikkomattomassa metsämaassa. GPS-mittaus otettiin polulta arvioidusta löytöpaikasta. Yhdestä polun länsipuolella olevista kuopista saatiin kairatessa hiiltä.

Luokitusehdotus 2, laajuuden selvittäminen vaatii lisätutkimuksia

Lähilöytöjä Hiekkaniemi, Myllyjoki

Korpilahti Rannila Kuoppakennäs 277010033

kivikautinen asuinpaikka



pk 2234 10 Parkkola ja 3212 01 Muuratjärvi 1:20 000

asuinpaikka merkitty punaisella

p= 6895163, i= 3420583, z= 95-100 m mpy (keskikoordinaatti)

34. Korpilahti Hiekkaniemi 277010034

PERUSTIEDOT

Mj-tyyppi	asuinpaikat
Ajoitus	kivikautinen
Rauhoitusluokka	2
Lukumäärä	1
Peruskartta	223410 Parkkola
Koordinaatit	6896004/3419141, z= 95 m mpy
Koordinaattiselite	keskikoordinaatti, GPS-mittaus
Maastomerkintä	ei
Pinta-ala	tuntematon
Rajaustarkkuus	suuntaa antava, arkistotieto
Etäisyystieto	Korpilahden kirkosta 17 km luoteeseen.

OMISTAJATIEDOT

Alue/rekisterikylä	Muuratjärvi
Tila	277-420-118-5 Soranen
Lisätietoja	maanomistajaa ei tavattu

ARKISTOTIEDOT

Aikaisemmat tutkimukset ja löydöt	Timo ja Pekka Miettinen 1964 inventointi KM 16387 (inv. nro 34)
-----------------------------------	---

INVENTOINTI

Aika	9.5.2005 Johanna Seppä
Löydöt	-
Karttaotteet	223410 Parkkola 1:20 000
Kuvat	f 136841, dia 56007

KOHDEKUVAUS

Kivikautinen asuinpaikka Tikkalan Patajärven pohjoisrannalla Hiekkaniemessä.

TUTKIMUSKERTOMUS

Sijainti ja maasto

Asuinpaikka sijaitsee Tikkalan Patajärven pohjoisrannalla Hiekkaniemen tilan lounaispuolella rannassa olevan hiekkaharjun päällä. Asuinpaikalle on matkaa Hiekkaharjun talosta noin 125 metriä lounaaseen ja 20 metriä rannasta.

Tikkalan osayleiskaavan aluetta.

Kohteen kuvaus

Tutkimushistoria: Hiekkaharjun päällä kulkevan polun pinnasta on löytynyt kvartsi-iskoksia. Iskos löytyi myös tästä paikasta 200 metriä kaakkoon Peltokankaaseen nousevan tien pinnasta.

Tarkastus: Kyseessä oleva hiekkaharju on luoteis-kaakkosuuntainen harjanne, joka sijoittuu Lahnalammen ja Patajärven väliin. Se on samaa muodostelmaa kuin Kuoppakennään ja Pöykynlammen harjanteet. Inventoinnissa tarkastettiin peltoja Hiekkaniemen tilan alueella Lahnalammesta laskevan ojan varrella sekä talon eteläpuolella. Talon eteläpuolisessa pellossa näkyi yksi kvartsi (ei mittauksia). Tarkastusta jatkettiin rannassa hiekkaharjulla. Harjun rannanpuolella oli mökkejä. Avointa maata ei juurikaan ollut näkyvissä, ei edes polulla, josta aikaisemmat löydöt ovat. Asuinpaikan laajuudesta ei saatu lisätietoa. Lisäksi jäi epäselväksi mitä Miettisten inventointikertomuksessa tarkoitetaan toisella löytöpaikalla, sillä peruskartan mukaan Peltokangas on Hiekkaharjun luoteispuolella. Maastotarkastusta jatkettiin Patajärventien pohjoispuolelle Lahnalammen lounaispuolelle, jossa on hiekkakuoppia. Niiden ympäristössä oli kaadettu metsää (korkeus yli 100 m mpy). Hiekkalaikuissa tai kairauksissa ei näkynyt mitään.

Tarkastuksen perusteella voidaan todeta, että asuinpaikan laajuus on toistaiseksi tuntematon, mutta maaston ja löytöjen perusteella se voi olla laajakin tai sisältää useita keskittymiä kuten Pöykynlammen ympäristössä. Paikalta tunnetaan yksittäisiä kvartsilöytöjä Hiekkaniemen tilan etelä- ja lounaispuolelta pellostä ja harjanteelta.

Luokitusehdotus

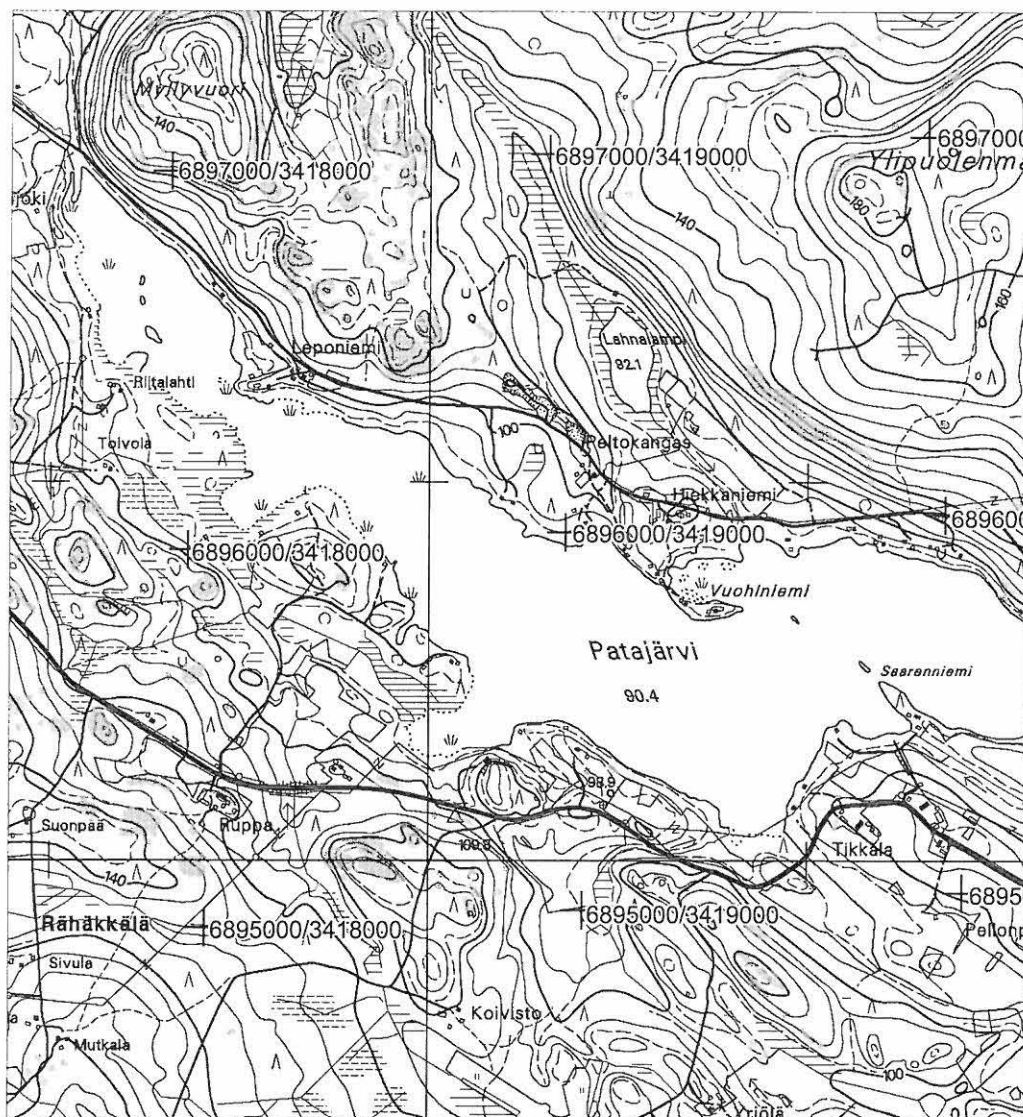
2, laajuuden selvittäminen vaatii lisätutkimuksia

Lähilöytöjä

Rannila Kuoppakennäs, Myllyjoki

Korpilahti Hiekkaniemi 277010034

kivikautinen asuinpaikka



pk 2234 10 Parkkola 1:20 000

asuinpaikka merkitty punaisella

p= 6896004, i= 3419141, z= 95 m mpy (keskikoordinaatti)

35. Korpilahti Taikinaisniemi 277010035

PERUSTIEDOT

Mj-tyyppi	hautapaikat-hautaröykkiöt
Ajoitus	rautakautinen
Rauhoitusluokka	3
Lukumäärä	1
Peruskartta	321101 Kouhinsalo
Koordinaatit	6863360/3426840, z= 85 m mpy
Koordinaattiselite	arkistotieto, ei GPS-mittausta
Maastomerkintä	ei
Pinta-ala	1x3 m
Rajaustarkkuus	tarkka?, tutkittu kaivauksin
Etäisyystieto	Korpilahden kirkosta 16,5 km eteläkaakkoon.

OMISTAJATIEDOT

Alue/rekisterikylä	Ruotsula
Tila	277-429-1-172 Taikina
Lisätietoja	maanomistajaa ei tavattu

ARKISTOTIEDOT

Aikaisemmat tutkimukset ja löydöt	Timo ja Pekka Miettinen 1964 inventointi (inv. nro 76) Timo Miettinen 1965 kaivaus KM 16824 pal. luuta KM 15658 keihäänkärki ja veitsi Timo Jussila 1996 tarkastus (nro 35)
-----------------------------------	---

INVENTOINTI

Aika	31.5.2005 Johanna Seppä
Löydöt	-
Karttaotteet	321101 Kouhinsalo 1:20 000
Kuvat	-

KOHDEKUVAUS

Tuhoutunut ja tutkittu hautaröykkiö Taikinaisniemessä.

TUTKIMUSKERTOMUS

Sijainti ja maasto

Hautaröykkiö sijaitsee Korpilahden eteläosassa Päijänteen Vanhanselän itärannalla Kilvensalmen Taikinaisniemessä. Kilvensalmi on kapea salmi Huuhkaimenvuoren ja Kilvensalon saaren välissä. Taikinaisniemi sijaitsee salmen eteläpäässä. Niemi on maastoltaan kallioista metsää. Niemen lounaisrannassa on mökki.

Kohteen kuvaus

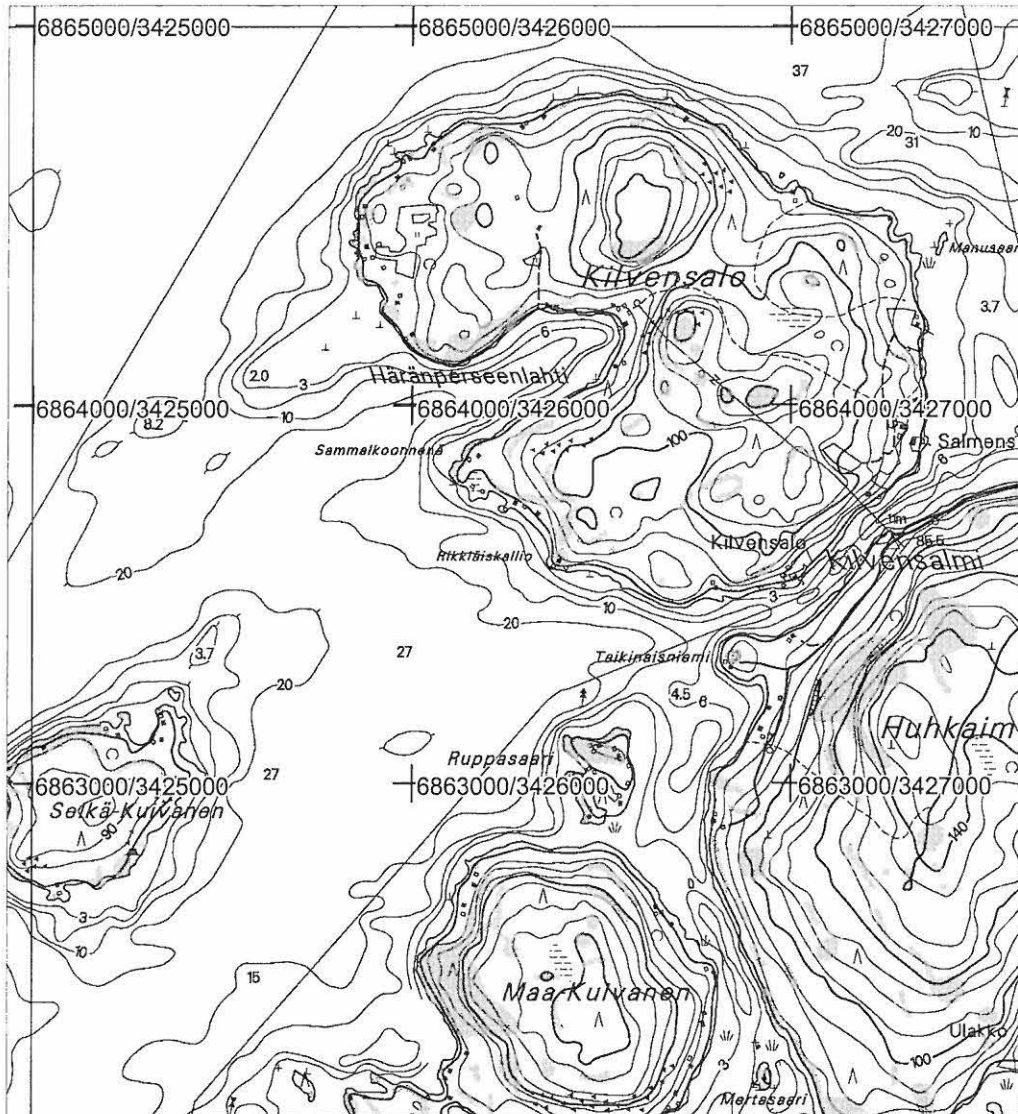
Tutkimushistoria: Vuonna 1962 löytyi huvilaa rakennettaessa kiviröykkiöstä palanutta luuta sekä sammalen alta kalliolta rautainen keihäänkärki ja veitsi. 1965 Timo Miettinen tutki röykkiön jäännöksiä ja löysi lisää palanutta luuta. Röykkiö oli sijainnut 18 metriä ja esineiden löytöpaikka 5,5 metriä huvilasta pohjoiseen.

Tarkastus: Vaikka röykkiötä ei enää ole, käytiin ohimennen kuitenkin paikkaa katsomassa. Näytti hieman siltä, että mökki oli uusi, eivätkä ilmoitetut mitat löytöpaikoista ehkä enää pidä paikkaansa. Ainakin kartalle sijoitettuna muinaisjäännösrekisterin koordinaatit osuvat enemmän niemen pohjoisreunalle. Kilvensalmen eteläranta on jyrkkä. Kilvensalossa näytti olevan loivempaa rantaa, mutta siellä ei käyty. Huom! Kilvensalon-tiellä venerannan jälkeen on puomi, joten Taikinaisniemeen ei aina pääse kulkemaan.

Luokitusehdotus	3, kokonaan tutkittu
Lähilöytöjä	lkaa, Ulakko
Lisätietoja	T. Miettisen kaivauskertomus

Korpilahti Taikinaisniemi 277010035

rautakautinen hautaröykkiö



pk 3211 01 Kouhinsalo 1:20 000

röykkiö merkitty punaisella

p= 6863360, i= 3426840, z= 85 m mpy

36. Korpilahti Tarvaannenä 277010036

PERUSTIEDOT

Mj-tyyppi	kivirakenteet-röykkiöt
Ajoitus	rautakautinen?
Rauhoitusluokka	1
Lukumäärä	1
Peruskartta	321106 Ristinselkä, on merkitty
Koordinaatit	6883738/3434351, z= 95 m mpy
Koordinaattiselite	keskikoordinaatti
Maastomerkintä	ei
Pinta-ala	8x7,5 m
Rajaustarkkuus	tarkka, GPS-mittaus röykkiön keskeltä (tark. 4m)
Etäisyystieto	Korpilahden kirkosta 10,5 km itäkoilliseen.

OMISTAJATIEDOT

Alue/rekisterikylä	Kähö
Tila	277-417-5-40 Ryssämäki
Lisätietoja	maanomistajaa ei tavattu

ARKISTOTIEDOT

Aikaisemmat tutkimukset ja löydöt	Timo ja Pekka Miettinen 1964 inventointi (inv. nro 77)
-----------------------------------	--

INVENTOINTI

Aika	3.5.2005 Johanna Seppä
Löydöt	-
Karttaotteet	321106 Ristinselkä 1:20 000
Kuvat	f 136833, dia 56008

KOHDEKUVAUS

Mahdollinen rautakautinen hautaröykkiö Päijänteen Ristinselän lounaisrannalla Tarvaannenässä.

TUTKIMUSKERTOMUS

Sijainti ja maasto

Röykkiö sijaitsee Päijänteen Ristinselän lounaispuolella Tarvaannenässä Heinosniemen pohjoisrannalla. Tarvaannenä on metsäinen ja kalliainen pieni niemi Ryssämäen koillispuolella. Röykkiö on noin 40 metriä rannasta koilliseen viettävän kallion laella 12 metrin korkeudella vedenpinnasta. Ympäröivä maasto on metsää, Niiniojan varressa mäen lounaispuolella on peltoaukeita.

Kohteen kuvaus

Tutkimushistoria: Vuoden 1964 inventoinnissa röykkiötä tutkittiin hiukan. Röykkiön keskusta kaivellun kuopan pohjaa tutkittiin, mutta mitään ei löytynyt.

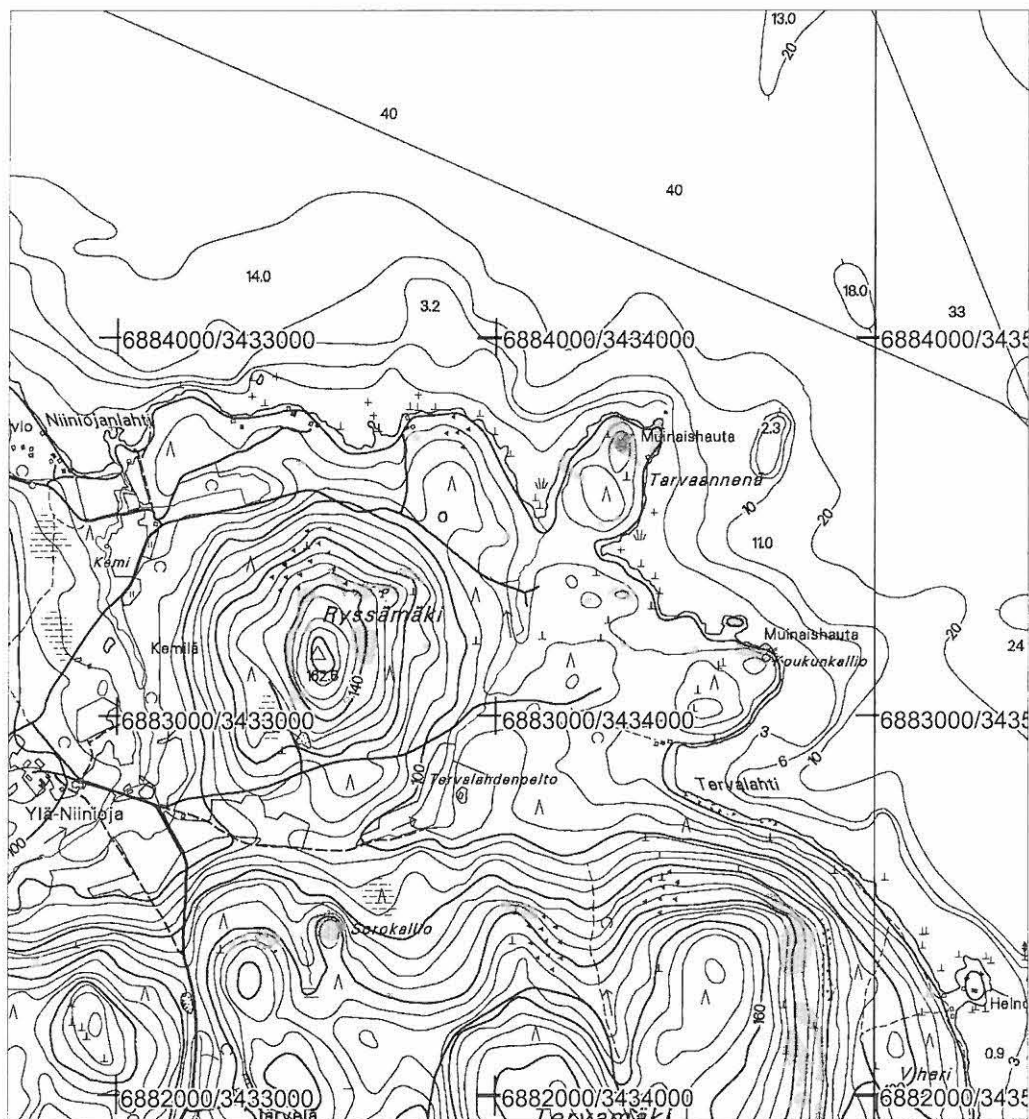
Tarkastus: Ryssämäen pohjoispuolitse kulkee Tarvaannenäntie, jota myöten pääsee noin 400 metrin päähän röykkiöstä niemen eteläpuolelle. Niemessä oli harvennettu metsää. Röykkiön luona oli sinisiä merkkipaaluja (tilanraja?).

Röykkiö erottui selvästi metsämaasta sammaleiselta kalliolta. Rajat eivät kuitenkaan olleet kovin selvät. Mittoiksi mitattiin kelamitalla pituus (S-N) 8 metriä, leveys (W-E) 7,50 metriä. Miettisen vastaavat mitat olivat 7,5x7 m. Röykkiön keskellä on syvä kuoppa. Kaakkoispuolella on ehkä myös leviteltyjä kiviä. GPS-mittaus otettiin röykkiön keskeltä.

Luokitusehdotus	1
Lähilöytöjä	Koukunkallio

Korpilahti Tarvaannenä 277010036

rautakautinen röykkiö



pk 3211 06 Ristinselkä 1:20 000

röykkiö merkitty punaisella

p= 6883738, i= 3434351, z= 95 m mpy

37. Korpilahti Koukunkallio 277010037

PERUSTIEDOT

Mj-tyyppi	kivirakenteet-röykkiöt
Ajoitus	rautakautinen?
Rauhoitusluokka	1
Lukumäärä	1
Peruskartta	321106 Ristinselkä, on merkitty
Koordinaatit	6883157/3434711, z= 90-95 m mpy
Koordinaattiselite	keskikoordinaatti
Maastomerkitä	ei
Pinta-ala	10x12 m
Rajaustarkkuus	tarkka, GPS-mittaus röykkiön keskeltä (tark. 4m)
Etäisyystieto	Korpilahden kirkosta 10,6 km itäkoilliseen.

OMISTAJATIEDOT

Alue/rekisterikylä	Kähö
Tila	277-417-5-27 Tarvaannenä
Lisätietoja	maanomistajaa ei tavattu

ARKISTOTIEDOT

Aikaisemmat tutkimukset ja löydöt	Timo ja Pekka Miettinen 1964 inventointi (inv. nro 78)
-----------------------------------	--

INVENTOINTI

Aika	3.5.2005 Johanna Seppä
Löydöt	-
Karttaotteet	321106 Ristinselkä 1:20 000
Kuvat	f 136832, dia 56009

KOHDEKUVAUS

Mahdollinen rautakautinen hautaröykkiö Päijänteen Ristinselän lounaisrannalla Koukunkalliolla.

TUTKIMUSKERTOMUS

Sijainti ja maasto

Röykkiö sijaitsee Päijänteen Ristinselän lounaispuolella Koukunkalliolla Heinosniemen pohjoisrannalla. Röykkiö on niemen koillisreunassa kallion laella, 30 metriä rannasta ja 10 metrin korkeudella veden pinnasta. Niemessä kasvaa metsää ja kallion eteläpuolella alle 100 metrin päässä on uusi mökki.

Kohteen kuvaus

Tutkimushistoria: Röykkiö löytyi 1964 inventoinnissa.

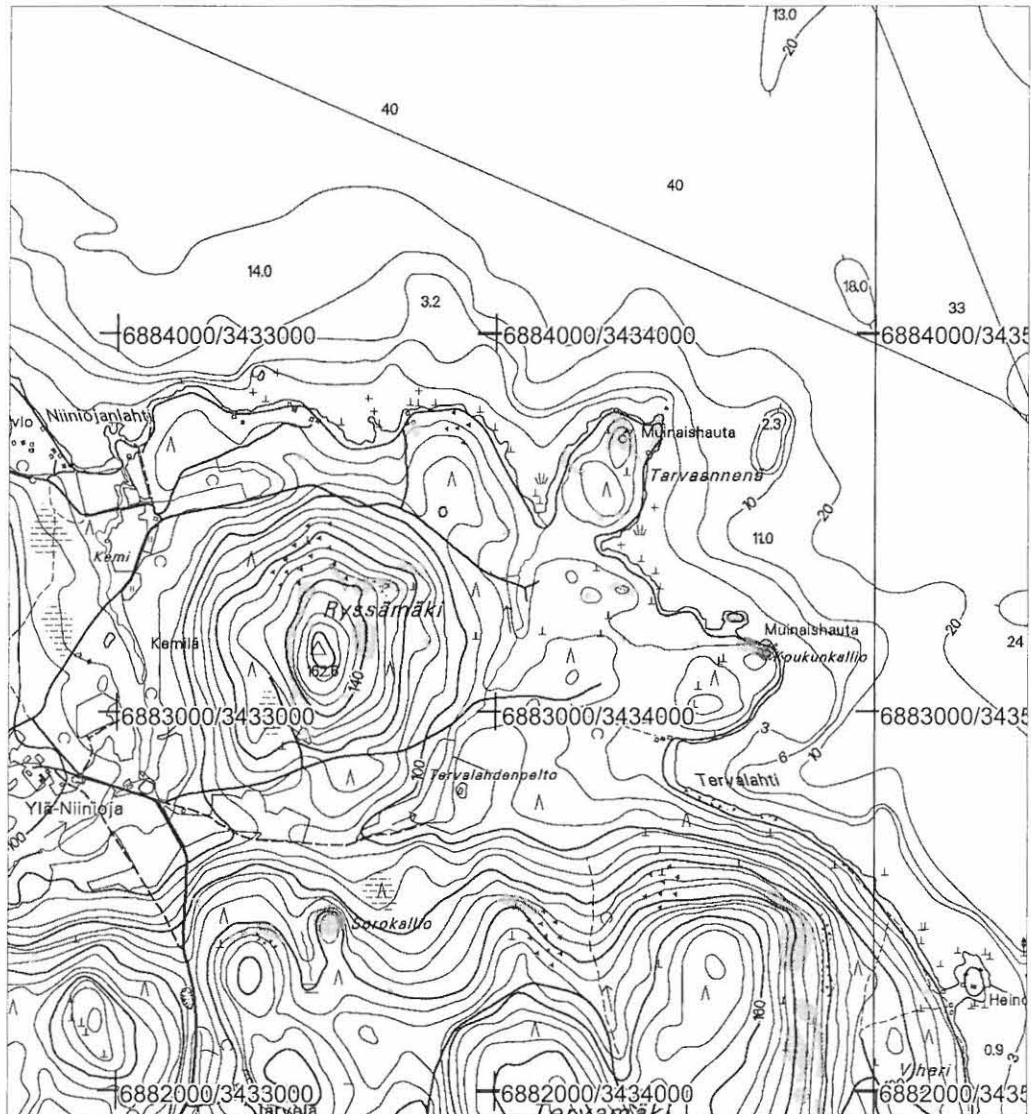
Tarkastus: Koukunkalliolle Ryssämäen eteläpuolitse johtavaa Ryssämäentietä oli jatkettu aivan niemeen asti, sillä röykkiön läheisyyteen niemen etelärannalle oli rakennettu mökki. Röykkiö oli hyväkuntoinen, siinä ei ollut merkkejä uusista kaiveluista eikä puita ollut kasvanut kivien päälle. Huom! Ryssämäentiellä on ajo-kielto.

Röykkiön mitoiksi mitattiin 10 (S-N) ja 12 (W-E) metriä. Miettinen oli mitannut vastaavat mitat 11x13 m. Ehkä reunat olivat sammaloituneet peittoon. Rannan ja mantereen eli pohjois- ja eteläsivuilla oli vanhat avaukset, itäpuolella ehkä hajotettua kiveystä. Röykkiön keskellä on pystyssä punertava paasimainen kivi, tilojen raja-merkki. GPS-mittaus otettiin röykkiön päältä. Tämä röykkiö on Korpilahden suurin.

Luokitusehdotus	1
Lähilöytöjä	Tarvaannenä

Korpilahti Koukunkallio 277010037

rautakautinen röykkiö



pk 3211 06 Ristinselkä 1:20 000

röykkiö merkitty punaisella

p= 6883157, i= 3434711, z= 90-95 m mpy

38. Korpilahti Tahkosaari 277010038

PERUSTIEDOT

Mj-tyyppi	kivirakenteet-röykkiöt
Ajoitus	rautakautinen?
Rauhoitusluokka	2
Lukumäärä	1
Peruskartta	321105 Oittila, on merkitty
Koordinaatit	6877805/3431083, z= 90 m mpy
Koordinaattiselite	keskikoordinaatti
Maastomerkintä	ei
Pinta-ala	5x6 m
Rajaustarkkuus	tarkka, GPS-mittaus röykkiön keskeltä (tark. 4m)
Etäisyystieto	Korpilahden kirkosta 6,8 km itäkaakkoon.

OMISTAJATIEDOT

Alue/rekisterikylä	Veijo
Tila	277-438-1-134 Nirvana
Lisätietoja	maanomistajaa ei tavattu

ARKISTOTIEDOT

Aikaisemmat tutkimukset ja löydöt	Timo ja Pekka Miettinen 1964 inventointi (inv. nro 79)
-----------------------------------	--

INVENTOINTI

Aika	19.5.2005 Johanna Seppä
Löydöt	-
Karttaotteet	321105 Oittila 1:20 000
Kuvat	dia 56010

KOHDEKUVAUS

Mahdollinen rautakautinen hautaröykkiö Päijänteen Kärkistensalmen Tahkosaaressa.

TUTKIMUSKERTOMUS

Sijainti ja maasto

Röykkiö sijaitsee Kärkistensalmessa Tahkosaaren kaakkoisrannalla. Röykkiö on noin 60 metriä niemen kärjestä kaakkoon viettävällä kalliolla. Rinteen alaosassa on mökkejä. Rinne on osittain kalliainen, osittain myös hiekkainen. Rinteessä kasvaa metsää.

Kohteen kuvaus

Tutkimushistoria: Röykkiö löytyi 1964 inventoinnissa.

Tarkastus: Tahkosaaren läpi kulkee maantie 610 (Vespuolentie) ja Kärkistensalmeen rakennetun sillan takia on muutettu myös saaren mökkiteiden liittymiä. Tämä aiheutti aluksi hieman suunnistusvaikeuksia, liittymä olikin etelämpänä kuin käytetyssä kartassa. Rinteen yläosaa oli tien takia myllätty ja puita kaadettu mutta röykkiön todettiin olevan entisellään, ainoastaan hieman hakkuujätteen peitossa. Reunoilla on kuitenkin suuria mäntyjä.


Röykkiö on sammaloitunut mutta erottuu vielä aluskasvillisuudesta. Miettiset ilmoittavat röykkiön kooksi 5x6 m ja arvelevat että röykkiötä on pinnaltaan purettu, koska se on niin matala (kork. 0,5 m). GPS-mittaus otettiin röykkiön päältä.

Luokitusehdotus 2, osin tuhottu?

Lähilöytöjä Mäki, Kärkinen Kotipelto

Korpilahti Tahkosaari 277010038

rautakautinen röykkiö



pk 3211 05 Oittila 1:20 000

röykkiö merkitty punaisella

p= 6877805, i= 3431083, z= 90 m mpy

39. Korpilahti Oravasaari 277010039

PERUSTIEDOT

Mj-tyyppi	kivirakenteet-röykkiöt
Ajoitus	rautakautinen?
Rauhoitusluokka	2
Lukumäärä	1
Peruskartta	321101 Kouhinsalo, on merkitty
Koordinaatit	6869923/3424149, z= 85 m mpy
Koordinaattiselite	keskikoordinaatti
Maastomerkintä	ei
Pinta-ala	7x5 m
Rajaustarkkuus	tarkka, GPS-mittaus röykkiön keskeltä (tark. 4m)
Etäisyystieto	Korpilahden kirkosta 9,8 km etelään.

OMISTAJATIEDOT

Alue/rekisterikylä	Moiskala
Tila	277-418-2-184 Kakshaapanen
Lisätietoja	maanomistajaa ei tavattu

ARKISTOTIEDOT

Aikaisemmat tutkimukset ja löydöt	E. Sarasmo 1955 tarkastus Timo ja Pekka Miettinen 1964 inventointi (inv. nro 80)
-----------------------------------	---

INVENTOINTI

Aika	23.5.2005 Johanna Seppä
Löydöt	-
Karttaotteet	321101 Kouhinsalo 1:20 000
Kuvat	f 136870, dia 56011

KOHDEKUVAUS

Mahdollinen rautakautinen hautaröykkiö Päijänteen Vanhanselän Oravasaarella.

TUTKIMUSKERTOMUS

Sijainti ja maasto

Röykkiö sijaitsee Päijänteen Vanhanselän pohjoisosassa Oravasaaren (Oravisaaren) pohjoisrannalla. Röykkiö on saaren rantaan ulottuvalla pohjois-eteläsuuntaisella kallioselänteellä noin 30 metriä rannasta. Röykkiön ympäristössä on metsää ja kallion kärkeen on rakennettu grillikatos.

Kohteen kuvaus

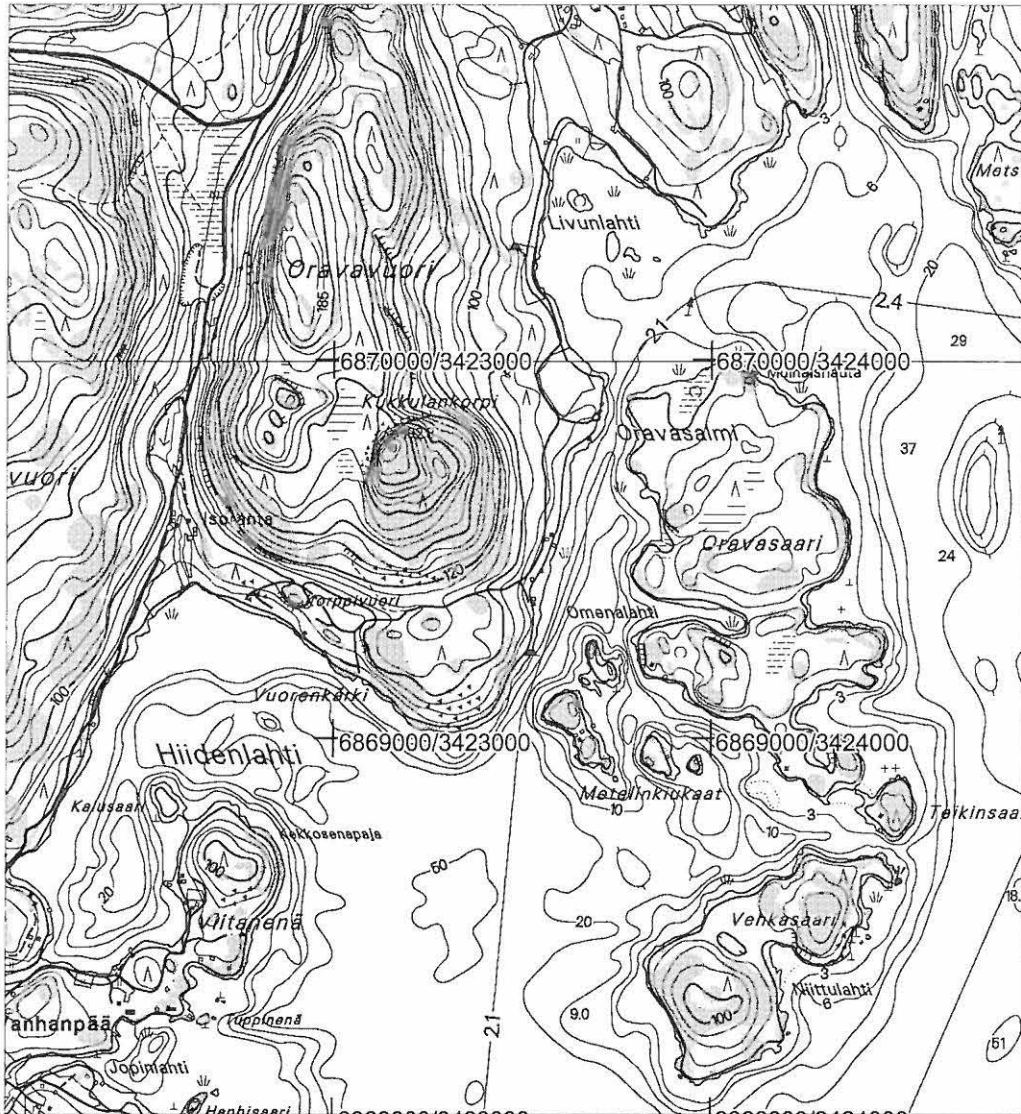
Tutkimushistoria: Sarasmo mainitsee kertomuksessaan, että röykkiötä on mahdollisesti paikallisen muistitiedon mukaan tutkittu (1800-luvulla?). Röykkiö on avattu keskeltä pohjaan saakka ja näkyvissä on arkun tupaista kiveystä. Röykkiöstä ei löytynyt muuta kuin hiiltä. Röykkiön mitoituksi ilmoitetaan 7x5 metriä, korkeus 0,4 metriä.

Tarkastus: Pitkänomainen röykkiö oli selvästi näkyvissä aivan kallion itäreunalla. Kallio itsessäänkin on kapea, vain noin 20 metriä leveä harjanne. Kallion päähän rantaan oli rakennettu grillikota hieman röykkiön alapuolelle. Lisäksi kallion molemmin puolin näytti olevan mökit rakenteilla. Ilmeisesti peruskarttaankin merkitty röykkiö on maanomistajien tiedossa, ainakaan siihen ei ole kajottu. Röykkiö jää rakennusten ympäröimäksi. GPS-mittaus tehtiin röykkiön päältä.

Luokitusehdotus	2, osin tutkittu?
Lähilöytöjä	Nikkilä, Juonaala

Korpilahti Oravasaari 277010039

rautakautinen hautaröykkiö



pk 3211 01 Kouhinsalo ja pk 3211 02 Korpilahti 1:20 000

röykkiö merkitty punaisella

p= 6869923, i= 3424149, z= 85 m mpy

40. Korpilahti Riitarinne 277010040

PERUSTIEDOT

Mj-tyyppi	asuinpaikat
Ajoitus	kivikautinen
Rauhoitusluokka	2
Lukumäärä	1
Peruskartta	321105 Oittila
Koordinaatit	6873490/3435173, z= 95-100 m mpy
Koordinaattiselite	keskikoordinaatti Riitarinne A
Maastomerkintä	ei
Pinta-ala	tuntematon
Rajaustarkkuus	suuntaa antava, GPS-mittaus arvoidusta löytökohdasta
Etäisyystieto	Korpilahden kirkosta 12,2 km kaakkoon.

OMISTAJATIEDOT

Alue/rekisterikylä	Raidanlahti
Tila	277-427-1-359 Riitarinne
Lisätietoja	maanomistajaa ei tavattu

ARKISTOTIEDOT

Aikaisemmat tutkimukset ja löydöt	Timo ja Pekka Miettinen 1964 inventointi KM 16388 (inv. nro 35) Mirja Miettinen 1989 tarkastus (ei kertomusta?) Timo Jussila 1996 tarkastus (nro 40)
-----------------------------------	---

INVENTOINTI

Aika	25.5.2005 Johanna Seppä
Löydöt	-
Karttaotteet	321105 Oittila 1:20 000
Kuvat	f 136877

KOHDEKUVAUS

Kivikautinen asuinpaikka Oittilassa Päijänteen Synsiänlahden länsirannalla.

TUTKIMUSKERTOMUS

Sijainti ja maasto

Asuinpaikka sijaitsee Oittilan kylässä Synsiänlahden länsirannalla, kilometrin Riitarinteen talosta lounaaseen. Maasto on hiekkaista mäntykangasta. Löytöpaikalla on suuria hiekkakuoppia Raidanlahdentien länsipuolella. Rinne laskee kaakkoon.

Kohteen kuvaus

Tutkimushistoria: Vuoden 1964 inventoinnissa löytyi hiekkakuopan koillisreunalta yksi kvartsi-iskos. Vuoden 1989 tarkastuksessa löytyi likamaata ja palanutta luuta suuren hiekkakuopan koillisreunalta. Timo Jussila ilmoittaa kertomuksessaan Riitarinteelle kaksi erillistä koordinaattia, Riitarinne A 6873500/3435180, z=100 ja Riitarinne B 6873350/3435080, z= 95. Riitarinne A sijoittuisi koordinaattien mukaan hiekkakuopan koillispuolelle ja B kuopan eteläreunalle noin 200 metrin päähän toisistaan. Kertomuksessa viitataan kuitenkin vain Miettisten kuvaukseen. Ei ole tietoa millä perusteella nämä koordinaatit on määritelty, mahdollisesti Mirja Miettisen tarkastuksen mukaan, mutta kertomusta tästä ei ole arkistossa.

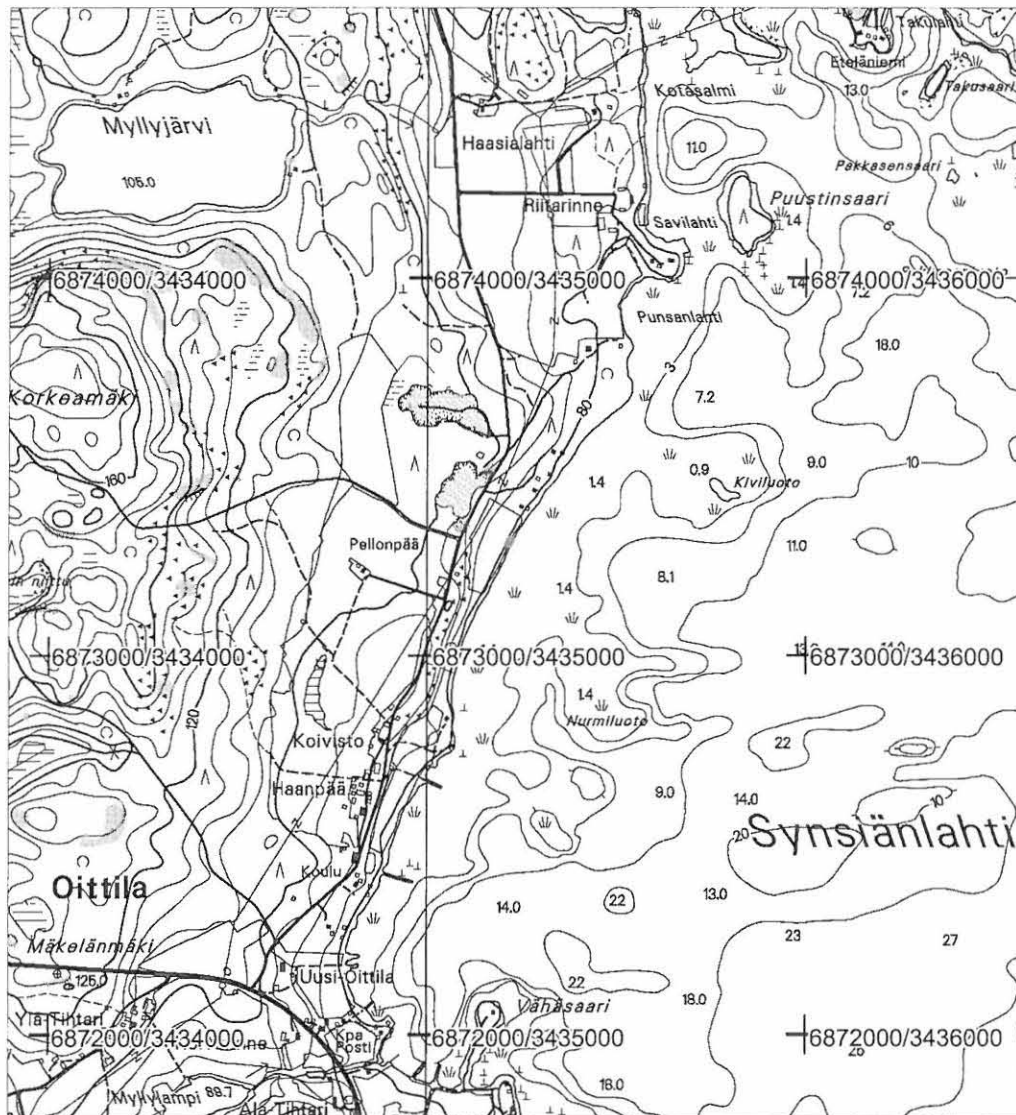
Tarkastus: Hiekkakuoppa näytti yhä laajentuneen peruskarttaan merkitystä. Tien reunassa (eteläisemmän) kuopan koillispuolella oli umpeen kasvanutta kuopan reunaa, jonka pohjoispuolella kuoppa on laajentunut ja käyttämättömän osan välillä on vain kapea kannas. Oli mahdotonta sanoa, miltä kohtaa kuoppaa aikaisemmat löydöt olivat peräisin. Oliko koillisreuna käyttämättä asuinpaikan suojelun takia? GPS-mittaus hiekkakuopan nykyisestä reunasta 6873490/3435173 (Riitarinne A). Kuoppa oli laajentunut ylärinteeseen ja kaksi vierekkäistä suurta kuoppaa olivat jo melkein yhdistyneet. On erittäin epätodennäköistä, että tien länsipuolella on enää asuinpaikkaa juurikaan jäljellä. Kuopan reunoissa tai tien penkoissa ei näkynyt mitään siihen viittaavaa.

Kangasmetsä rantaterasseineen jatkuu tien itäpuolella hiekkakuopista koilliseen noin 300 metrin matkan ennen Riitarinteen peltoja. Maasto on lupaavan näköistä ja metsässä hieman koekuopitettiin, mutta mitään ei löytynyt. Myös hiekkakuoppien alapuolella, kaakkoispuolella olevaa rantapeltoa pintapoisesti, siinäkin ei löytöjä näkynyt. Riitarinteen asuinpaikka saattaa olla kokonaan tuhoutunut.

Luokitusehdotus	2, mahdollisesti tuhoutunut
Lähilöytöjä	Mäkelä Ylä-Tihtari, Uusitalo

Korpilahti Riitarinne 277010040

kivikautinen asuinpaikka



pk 3211 05 Oittila 1:20 000

asuinpaikka merkitty punaisella

p= 6873490, i= 3435173, z= 95-100 m m
keskikoordinaatti Riitarinne A

p= 6873350, i= 3435080, z= 95 m mpy
keskikoordinaatti Riitarinne B

41. Korpilahti Pyhävuori 277010041

PERUSTIEDOT

Mj-tyyppi	kivirakenteet-röykkiöt
Ajoitus	ajoittamaton
Rauhoitusluokka	3
Lukumäärä	1
Peruskartta	321105 Oittila, on merkitty
Koordinaatit	6877894/3436933, z= 160 m mpy
Koordinaattiselite	keskikoordinaatti
Maastomerkintä	ei
Pinta-ala	ei mitattu
Rajaustarkkuus	tarkka?, GPS-mittaus
Etäisyystieto	Korpilahden kirkosta 12,4 km itään.

OMISTAJATIEDOT

Alue/rekisterikylä	Raidanlahti
Tila	277-427-1-254 Kiviniemi
Lisätietoja	maanomistajaa ei tavattu

ARKISTOTIEDOT

Aikaisemmat tutkimukset ja löydöt	Janne Vilkuna 1981 tarkastus Mirja Miettinen 2002 tarkastus
-----------------------------------	--

INVENTOINTI

Aika	26.5.2005 Johanna Seppä
Löydöt	-
Karttaotteet	321105 Oittila 1:20 000
Kuvat	f 136880

KOHDEKUVAUS

Ajoittamaton röykkiö Vilhuniemen Pyhävuoren laella.

TUTKIMUSKERTOMUS

Sijainti ja maasto

Röykkiö sijaitsee Päijänteen Kärkistensalmen itäpuolella Mustanselän länsirannalla olevassa Vilhuniemessä. Vilhuniemen pohjoispäässä on korkea Pyhävuori, jonka laella kalliolla on hajanaisia suurehkoja kiviä, jonkinlaisen kivirakenteen jäännökset. Laella on myös pieni kosteikkoalue, jonka laitaan on rakennettu talo. Kiveys on kosteikosta noin 50 metriä länteen.

Kohteen kuvaus

Tutkimushistoria: Vuonna 1981 Vilkuna ilmoitti röykkiöstä, mutta vuoden 2002 tarkastuksen jälkeen todettiin, että kyseessä ei ole hautaröykkiö tai muukaan esihistoriallinen rakenne. Kiveys saattaa olla kolmiomittaus-tornin perusta.

Tarkastus: Vaikka kyseessä ei olekaan hautaröykkiö, käytiin paikkaa kuitenkin ohimennen katsomassa. Huom! peruskartoissa oli vielä tällä kohdalla muinaisjäännösmerkki. Kiveystä oli hieman vaikea paikallistaa, sillä aiemmin annetut koordinaatit olivat ilmeisesti väärät. Ainoa kallion laella oleva kiveys oli kosteikkoalueen länsipuolella ja siitä otettiin GPS-mittaus. Mittaus osui lähelle peruskartan muinaisjäännösmerkkiä, joka siis oli eri kohdassa kuin aikaisemmat muinaisjäännösrekisterin koordinaatit. Pyhävuoren laelle pääsee polkua vuoren itäpuolelta Pajusalmentieltä. Myös jyrkemmälle länsirinteelle oli raivattu tietä uuden talon takia (Pyhävuorentieltä). Kiveys on talon piha-alueella.

Luokitusehdotus 3, hajallaan oleva ilmeisesti hist. ajan kivirakennelma

Lähilöytöjä Mäkelä

Korpilahti Pyhävuori 277010041

ajoittamaton röykkiö



pk 3211 05 Oittila 1:20 000

röykkiö merkitty punaisella

p= 6877894, i= 3436933, z= 160 m mpy

42. Korpilahti Koutturi 277010042

PERUSTIEDOT

Mj-tyyppi	kivirakenteet-röykkiöt
Ajoitus	rautakautinen?
Rauhoitusluokka	2
Lukumäärä	1
Peruskartta	321101 Kouhinsalo, on merkitty
Koordinaatit	6867347/3426866, z= 82 m mpy
Koordinaattiselite	keskikoordinaatti
Maastomerkintä	ei
Pinta-ala	8x5 m
Rajaustarkkuus	tarkka, GPS-mittaus röykkiön keskeltä (tark. 4m)
Etäisyystieto	Korpilahden kirkosta 12,5 km eteläkaakkoon.

OMISTAJATIEDOT

Alue/rekisterikylä	Putkilahti
Tila	277-426-3-73 Koutturi
Lisätietoja	maanomistajaa ei tavattu

ARKISTOTIEDOT

Aikaisemmat tutkimukset ja löydöt	Janne Vilkuna 1987 tarkastus Timo Jussila 1996 tarkastus (nro 42)
-----------------------------------	--

INVENTOINTI

Aika	23.5.2005 Johanna Seppä
Löydöt	-
Karttaotteet	321101 Kouhinsalo 1:20 000
Kuvat	f 136867, dia 56012

KOHDEKUVAUS

Mahdollinen rautakautinen hautaröykkiö Päijänteen Vanhanselän Koutturin saarella.

TUTKIMUSKERTOMUS

Sijainti ja maasto

Röykkiö sijaitsee Päijänteen Vanhanselän länsirannalla Koutturin saaren eteläkärjessä. Kapea Koutturinsalmi erottaa saaren mantereesta Hiironiemestä. Koutturissa kasvaa metsää eikä juurikaan ole mökkejä. Röykkiö on alavalla paikalla, kalliolla vain muutaman metrin järven pinnan yläpuolella. Röykkiö on soikea, 8x5 metriä. Siinä ei ole penkomisen jälkiä. Röykkiö sijoittuu saaren eteläpään kallioalueen pohjoisreunalle.

Kohteen kuvaus

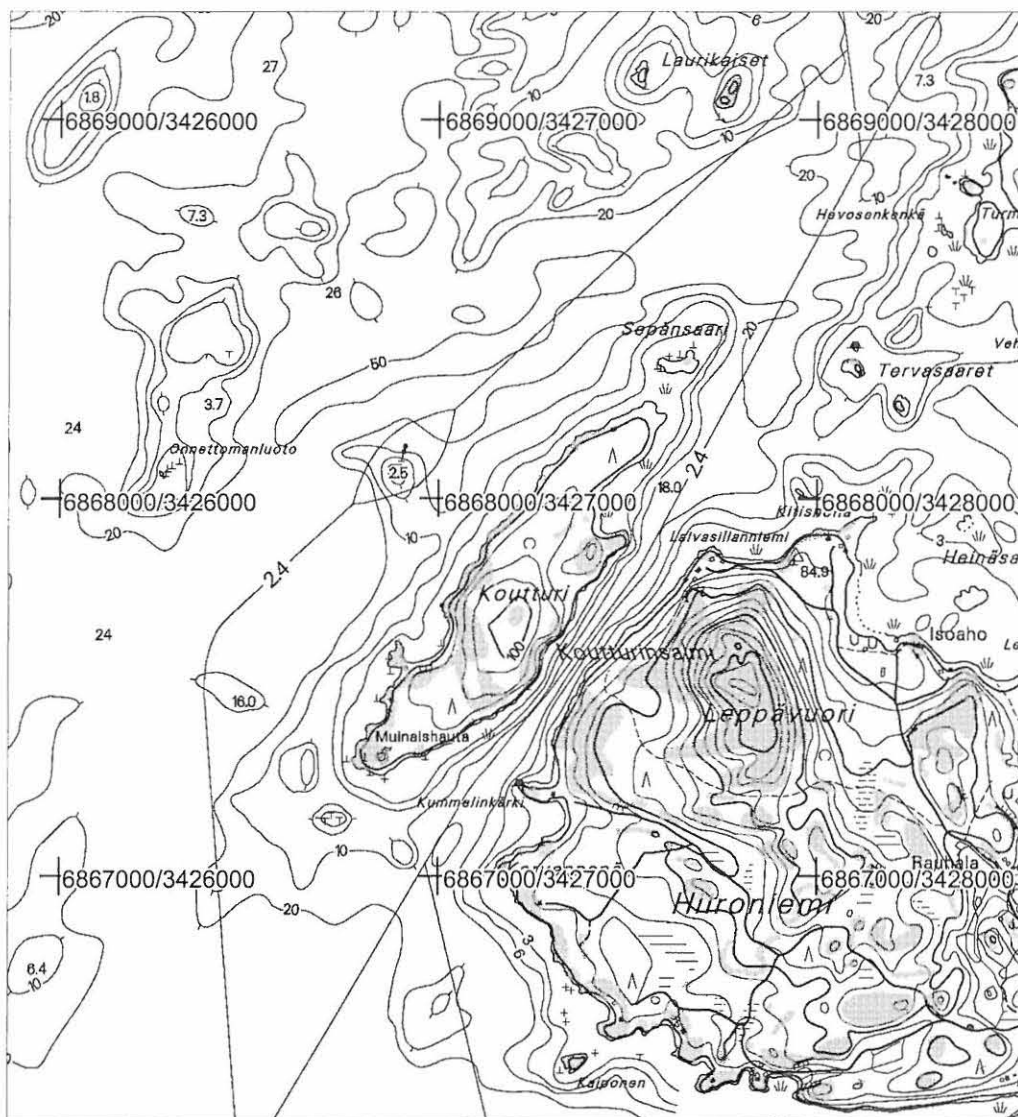
Tutkimushistoria: Maanomistaja on rakentanut röykkiön viereen mökkiä vuonna 1955. Vuonna 1987 röykkiö tarkastettiin.

Tarkastus: Röykkiö oli hyvin matala ja sammaloitunut, se erottuu huonosti aluskasvillisuudesta. Saarella oli hakattu metsää. Röykkiö oli kuitenkin hyvin säilynyt. GPS-mittaus otettiin röykkiön keskeltä. Saaren länsirannalla noin 120 metriä röykkiöstä pohjoiseen on lähin mökki.

Luokitusehdotus	2
Lähilöytöjä	Ahola, Hirola

Korpilahti Koutturi 277010042

rautakautinen hautaröykkiö



pk 3211 01 Kouhinsalo 1:20 000

röykkiö merkitty punaisella

p= 6867347, i= 3426866, z= 82 m mpy

43. Korpilahti Raidanlahti 277010043

PERUSTIEDOT

Mj-tyyppi	asuinpaikat
Ajoitus	varhaismetallikautinen
Rauhoitusluokka	2
Lukumäärä	1
Peruskartta	321105 Oittila
Koordinaatit	6876080/3434440, z= 85 m mpy
Koordinaattiselite	keskikoordinaatti
Maastomerkintä	ei
Pinta-ala	? rajattu koekuopituksella
Rajaustarkkuus	ohjeellinen, arkistotieto
Etäisyystieto	Korpilahden kirkosta 10,5 km itäkaakkoon.

OMISTAJATIEDOT

Alue/rekisterikylä	Raidanlahti
Tila	277-427-1-317 Raidanlahti
Lisätietoja	maanomistajaa ei tavattu

ARKISTOTIEDOT

Aikaisemmat tutkimukset ja löydöt	Mirja Miettinen 1988 tarkastus KM 24323 Simo Vanhatalo 1989 koekaivaus KM 25198 Simo Vanhatalo 1990 kartoitus KM 25808
-----------------------------------	--

INVENTOINTI

Aika	24.5.2005 Johanna Seppä
Löydöt	-
Karttaotteet	321105 Oittila 1:20 000
Kuvat	-

KOHDEKUVAUS

Kivikautinen asuinpaikka hiekkakankaalla Oittilan Raidanlahden perukassa.

TUTKIMUSKERTOMUS

Sijainti ja maasto

Asuinpaikka sijaitsee Päijänteen Kärkistensalmen itäpuolella Raidanlahden perukassa. Raidanlahden pohjukka on hienoa hiekkamaata ja asuinpaikan kohdalla on hiekkakuoppa. Pököntie kulkee hiekkakuopan itäpuolitse, vanha tieura lännestä rannanpuolelta. Rinne laskee loivasti luoteeseen. Samalla hiekkakankaalla Hakavuoren länsirinteellä on useita asuinpaikkoja.

Kohteen kuvaus

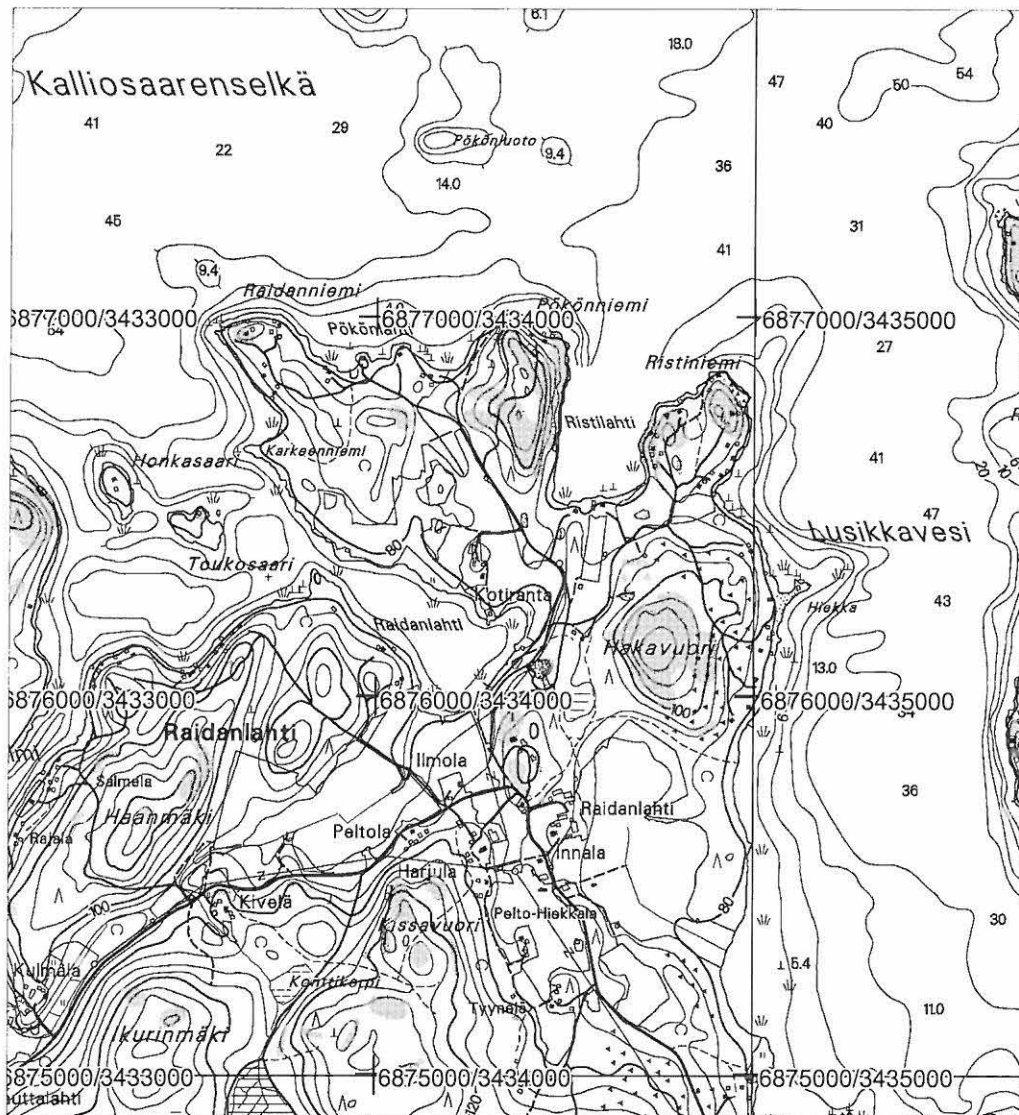
Tutkimushistoria: Tarkastus vuonna 1988, jolloin löytyi hiekkakuopan reunalta keramiikkaa. Paikalla suoritettiin seuraavina vuosina koekaivaus ja kartoitus (ei kertomuksia?). Kaivauksen löytöinä muun muassa asbestikeramiikkaa. Ajoitus 1110+-90 BC.

Tarkastus: Vanhan ja uuden tielinjan välissä oli monta hiekkakuoppaa ja erilaista tavaraa varastoituna. Hiekkakuopissa hiekka oli aivan puhdasta eikä löytöjä näkynyt. Peruskarttaan merkitystä hiekkakuoppa näytti laajentuneen ja pohjoispuolella oli uusi kuoppakin. Tämän kuopan reunassa oli punaista "palomaata", mutta paikalla on voitu polttaa roskia aivan viime aikoina. Koska arkistosta ei löytynyt asiaa koskevia kertomuksia, ei ole tietoa onko asuinpaikka loppuun tutkittu tai mikä on sen laajuus. Paikkaa on kuitenkin koekuopitettu. Lähistöllä on useita muita asuinpaikkoja hyvin lähekkäin. Ei GPS-mittauksia. Tarkastuksessa ei havaittu mitään esihistoriallista.

Luokitusehdotus	2
Lähilöytöjä	Innala, Raidanlahden Kotiranta

Korpilahti Raidanlahti 277010043

varhaismetallikautinen asuinpaikka



pk 3211 05 Oittila 1:20 000

asuinpaikka merkitty punaisella

p= 6876080, i= 3434440, z= 85 m mpy (keskikoordinaatti)

44. Korpilahti Näätämäki 277010044

PERUSTIEDOT

Mj-tyyppi	asuinpaikat
Ajoitus	kivikautinen?
Rauhoitusluokka	2
Lukumäärä	1
Peruskartta	321105 Oittila
Koordinaatit	6875914/3433348, z= 95 m mpy
Koordinaattiselite	keskikoordinaatti, GPS-mittaus
Maastomerkitä	ei
Pinta-ala	25 m
Rajaustarkkuus	tarkka, koekaivaus
Etäisyystieto	Korpilahden kirkosta 9,4 km itäkaakkoon.

OMISTAJATIEDOT

Alue/rekisterikylä	Raidanlahti
Tila	277-427-1-318 Kivelä
Lisätietoja	maanomistajaa ei tavattu

ARKISTOTIEDOT

Aikaisemmat tutkimukset ja löydöt	Janne Vilkuna 1988 tarkastus Mirja Miettinen 1988 tarkastus Simo Vanhatalo 1989 koekaivaus
-----------------------------------	--

INVENTOINTI

Aika	24.5.2005 Johanna Seppä
Löydöt	-
Karttaotteet	321105 Oittila 1:20 000
Kuvat	-

KOHDEKUVAUS

Kivikautinen asuinpaikka Oittilan Raidanlahden kylässä Huhtisalmen itärannalla.

TUTKIMUSKERTOMUS

Sijainti ja maasto

Asuinpaikka sijaitsee Päijänteen Kärkistensalmen itäpuolella Kalliosaarenselän etelärannalla ja Huhtisalmen itärannalla. Alue on Raidanlahden kylää ja Haanmäen pohjoisrinnettä. Maasto on metsäistä hiekkamaata. Pieni Haanmäentie kulkee rantamökeille löytöpaikan ohi. Löytöpaikalla on pieni hiekkakuoppa. Hiekkakuopan ja tien laidasta on tutkittu kahden lieden jäännökset 25 metrin etäisyydellä toisistaan.

Kohteen kuvaus

Tutkimushistoria: Maanomistaja on ilmoittanut kiveyksestä hiekkakuopan reunalla. Koekaivauksissa tutkittiin lieden jäännökset ja koekuopittiin ympäristöä. Koekuopat olivat löydöttömiä. Liedestä ei ole ajoitusta. Korkeuden perusteella paikka ajoittuisi kivikauteen 4000-3000 eKr.

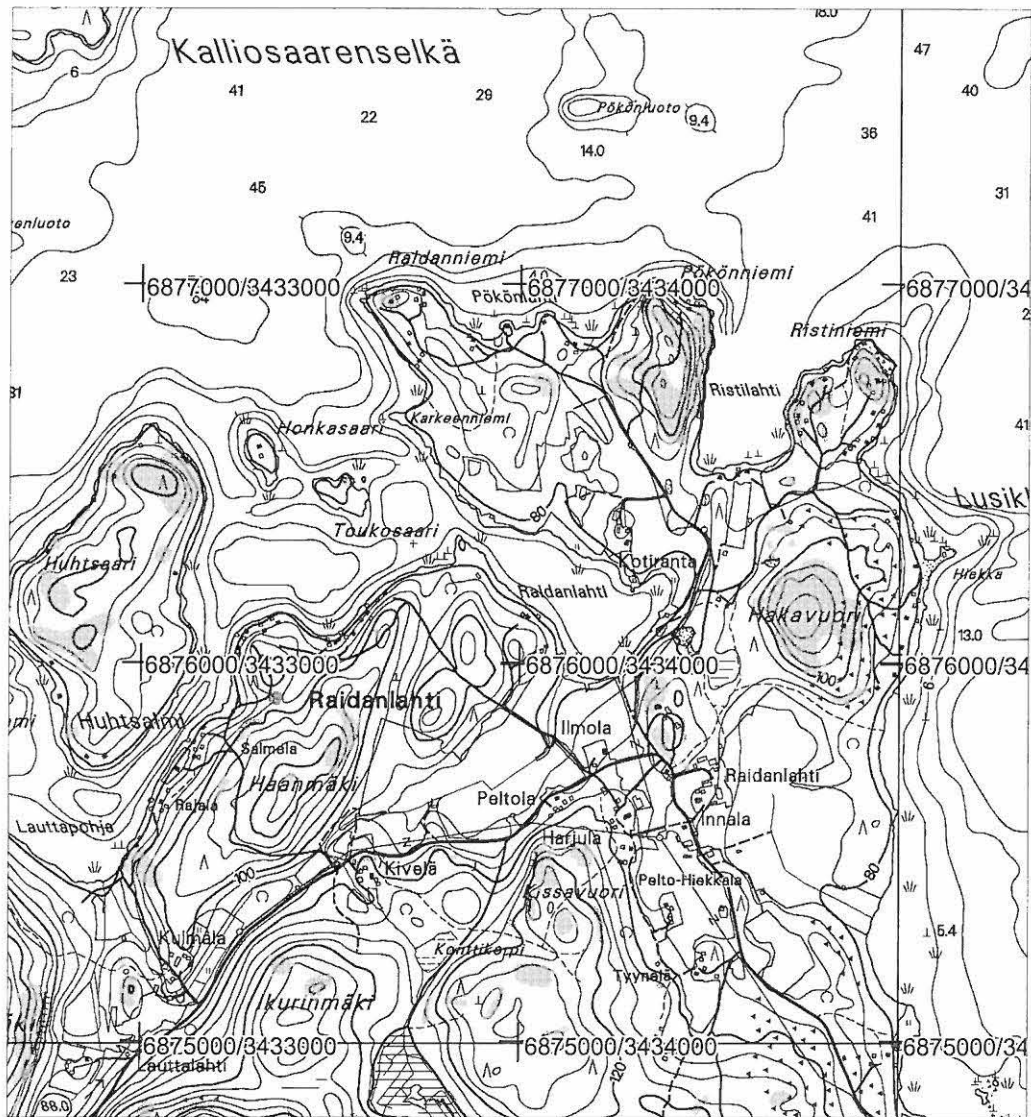
Tarkastus: Hiekkakuoppa oli ehkä hieman suurentunut. Hiekka oli karkeaa, mitään asuinpaikkaa viittaavaa ei näkynyt. GPS-mittaus tehtiin hiekkakuopasta. Haanmäen ympäristössä tarkastettiin ja kairattiin muutamia etelään viettäviä metsä- ja peltorinteitä tuloksetta. Maaperä on aika kivistä.

Luokitusehdotus	2, tuhoutunut?, ei muita havaintoja asuinpaikasta kuin tutkitut liedet
-----------------	--

Lähilöytöjä	Raidanlahti
-------------	-------------

Korpilahti Näätämäki 277010044

kivikautinen? asuinpaikka



pk 3211 05 Oittila 1:20 000

asuinpaikka merkitty punaisella

p= 6875914, i= 3433348, z= 95 m mpy (keskikoordinaatti)

45. Korpilahti Raidanlahden Kotiranta 277010045

PERUSTIEDOT

Mj-tyyppi	asuinpaikat
Ajoitus	kivikautinen
Rauhoitusluokka	2
Lukumäärä	1
Peruskartta	321105 Oittila
Koordinaatit	6876390/3434427, z=85 m mpy
Koordinaattiselite	keskikoordinaatti
Maastomerkitä	ei
Pinta-ala	100x50 m
Rajaustarkkuus	ohjeellinen, pintalöydöt
Etäisyystieto	Korpilahden kirkosta 10,4 km itäkaakkoon.

OMISTAJATIEDOT

Alue/rekisterikylä	Raidanlahti
Tila	277-427-1-330 Kotiranta
Lisätietoja	maanomistaja tavattiin

ARKISTOTIEDOT

Aikaisemmat tutkimukset ja löydöt	Mirja Miettinen 1990 tarkastus KM 25810
-----------------------------------	--

INVENTOINTI

Aika	25.5. Johanna Seppä
Löydöt	-
Karttaotteet	321105 Oittila
Kuvat	f 136875, dia 56013

KOHDEKUVAUS

Kivikautinen asuinpaikka hiekkakankaalla Oittilan Raidanlahdes-
sa Kotirannan tilan maalla.

TUTKIMUSKERTOMUS

Sijainti ja maasto

Asuinpaikka sijaitsee Päijänteen Kärkistensalmen itäpuolella Raidanlahden ja Ristilahden välisellä hiekkaharjanteella. Harjanteella kulkee Pököntie, se leikkaa asuinpaikkaa osittain. Tien länsipuolella on Kotirannan tilan peltoja, itäpuolella kangasmetsää. Asuinpaikka sijoittuu kohtaan jossa tie nousee hieman ylöspäin 85 m mpy korkuiselle törmälle. Tien länsipuolella on pieni metsäsaareke ja sen reunassa hiekkakuoppa. Myös Pököntien pohjoispuolella talolle vievän tien kohdalla on hiekkakuoppa.

Kohteen kuvaus

Tutkimushistoria: Tarkastuksessa 1988 löytyi kvartsi tien molemmilta laidoilta ja hiekkakuopasta.

Tarkastus: Tien länsipuolella olevan metsäsaarekkeen reunasta on otettu hiekkaa. Rinteessä näkyi muutama kvartsi. Paikalta mitattiin asuinpaikan eteläraja 6876353/3434427. Tien laidassa mäen päällä oli myös kvartsi, tästä mitattiin keskikoordinaatti 6876390/3434427. Pököntien pohjoisreunassa Kotirannan talolle vievän tienristeyksen kohdalla oli vanha ja uusi pieni hiekkakuoppa. Näiltä paikoin oli aikaisemmin otettu talteen löytöjä. Hiekkakuopan reunalta mitattiin asuinpaikan mahdollinen pohjoisraja 6876446/3434399. Asuinpaikan rajoja ei ole tarkasti määritelty ja on hyvinkin mahdollista että se on samaa asuinpaikkaa kuin Kotiranta B (277010048). Ne ovat lähekkäin samalla lounaaseen viettävällä rinteellä ja löytöjä on sieltä täältä Pököntien varresta.

Huom! Kotirannan maanomistajan kanssa keskustellessa kävi ilmi, että kyseiselle harjanteelle on suunniteltu taloa. Sijaintipaikasta riippuen tutkimukset saattavat olla tarpeen. Maanomistajaa pyydettiin ottamaan yhteyttä Museovirastoon.

Luokitusehdotus

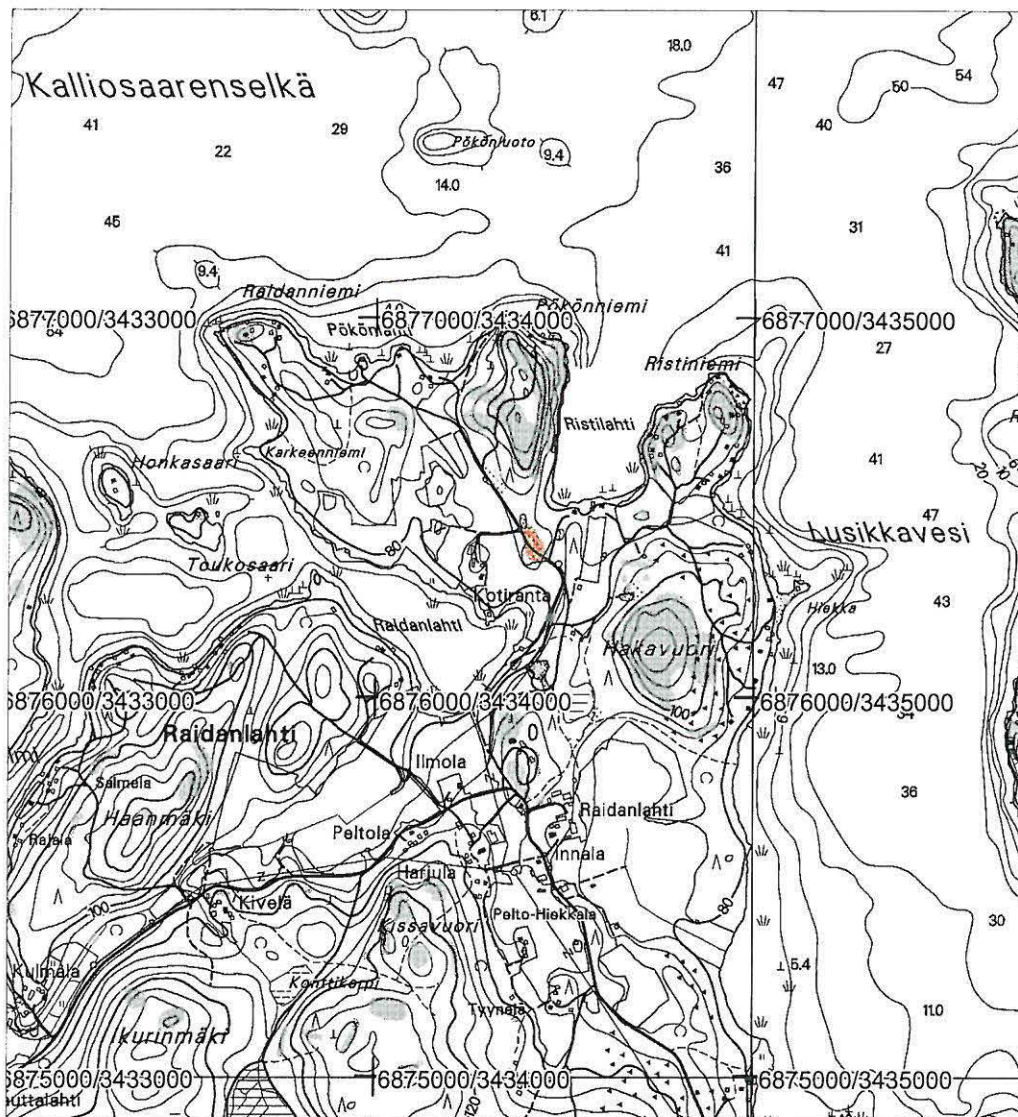
2

Lähilöytöjä

Raidanlahti, Kotiranta B

Korpilahti Raidanlahden Kotiranta 277010045

kivikautinen asuinpaikka



pk 3211 05 Oittila 1:20 000

asuinpaikka merkitty punaisella

p=6876446, i=3434399, z=85 m mpy (pohjoisin löytökohta)

p=6876353, i=3434427, z=85 m mpy (eteläisin löytökohta)

46. Korpilahti Lusikkaniemenkallio 277010046

PERUSTIEDOT

Mj-tyyppi	hautapaikat-lapinrauniot
Ajoitus	pronssi- ja/tai rautakautinen
Rauhoitusluokka	1
Lukumäärä	1
Peruskartta	321102 Korpilahti
Koordinaatit	6876894/3429970, z= 90 m mpy
Koordinaattiselite	keskikoordinaatti
Maastomerkitä	ei
Pinta-ala	8,5x8,5 m
Rajaustarkkuus	tarkka, GPS-mittaus röykkiön päältä (tark. 5 m)
Etäisyystieto	Korpilahden kirkosta 6 km itäkaakkoon.

OMISTAJATIEDOT

Alue/rekisterikylä	Veijo
Tila	277-438-1-438 Norola
Lisätietoja	maanomistajaa ei tavattu

ARKISTOTIEDOT

Aikaisemmat tutkimukset ja löydöt	Mirja Miettinen 1995 tarkastus
-----------------------------------	--------------------------------

INVENTOINTI

Aika	19.5.2005 Johanna Seppä
Löydöt	-
Karttaotteet	321102 Korpilahti 1:20 000
Kuvat	f 136866, dia 56014

KOHDEKUVAUS

Pronssi- tai rautakautinen hautaröykkiö Kärkistensalmen lounaispuolella Lusikkaniemessä.

TUTKIMUSKERTOMUS

Sijainti ja maasto

Röykkiö sijaitsee Päijänteen itärannalla Kärkistensalmen lounaispuolella Lusikkaniemen tyvessä. Lusikkaniemi on pieni niemi Mäntylahden pohjoisrannalla, kalliainen rinne viettää länteen. Niemi on korkean Taipaleenharjun luoteispäässä. Röykkiö ei ole harjanteella kallion korkeimmalla kohdalla vaan rinteessä. Harjanteella kulkee Sutostenperäntie, josta haarautuu alas rantaan Mäntylahdenmutka. Rannassa on mökkejä, myös röykkiön kohdalla mutta eri puolella tietä.

Kohteen kuvaus

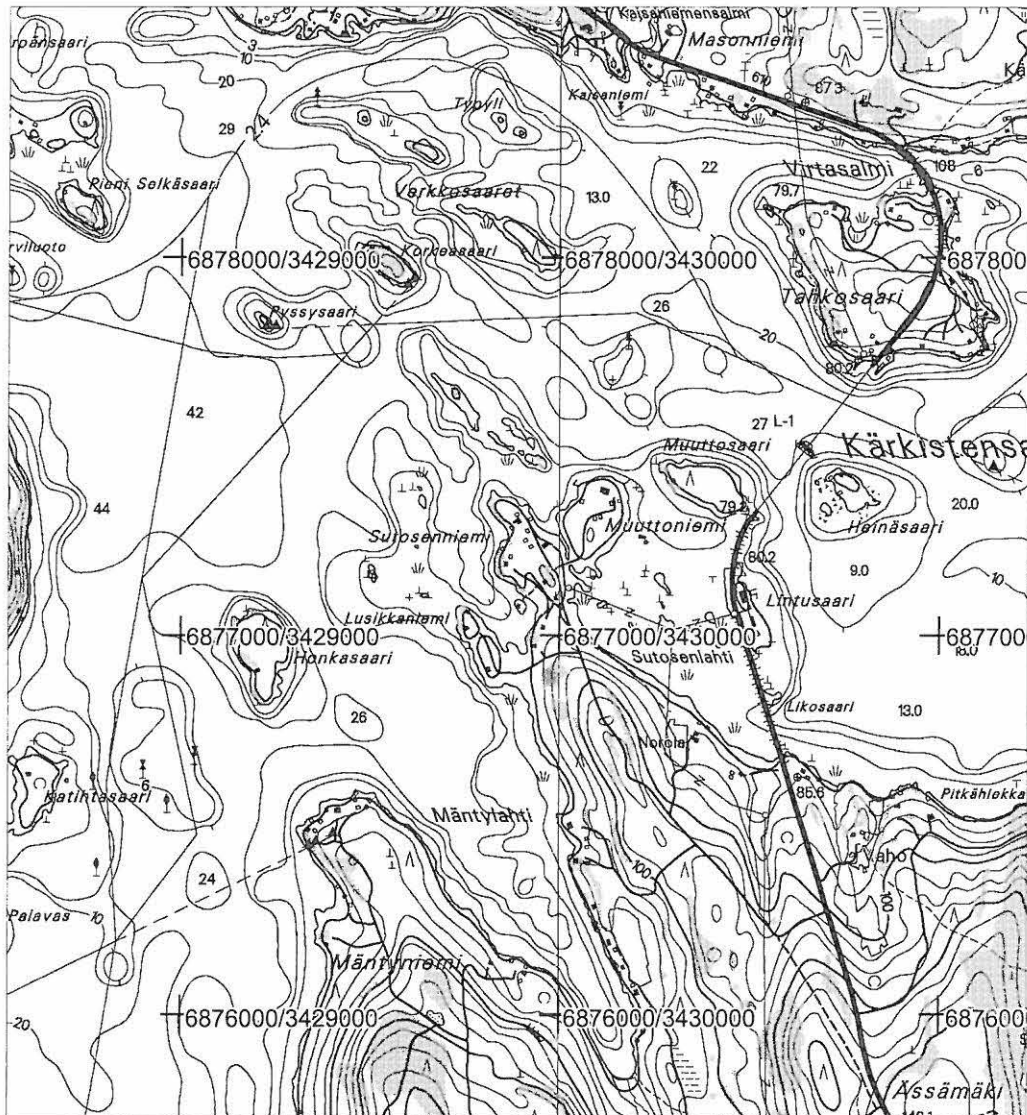
Tutkimushistoria: Röykkiö on todettu vuonna 1995.

Tarkastus: Röykkiö on selkeä ja erottuu hyvin vaikka sen ympäristössä kasvaakin pusikkoa. Röykkiön ympärillä on muutamia mäntyjä. Röykkiön halkaisijaksi mitattiin 8,5 metriä. Röykkiö on pyöreä. Sen yläpuoliskossa (itäpuoli) on pitkulainen avaus, 4x2 metriä. Kiviä on ehkä heitelty alarinteeseen. GPS-mittaus otettiin röykkiön päältä.

Luokitusehdotus	1, hyvin säilynyt
Lähilöytöjä	Tahkosaari

Korpilahti Lusikkaniemenkallio 277010046

pronssi- ja/tai rautakautinen röykkiö



pk 3211 02 Korpilahti ja 3211 05 Oittila 1:20 000

röykkiö merkitty punaisella

p= 6876894, i= 3429970, z= 90 m mpy

47. Korpilahti Salmela-Koulu 277010047

PERUSTIEDOT

Mj-tyyppi	asuinpaikat
Ajoitus	kivikautinen
Rauhoitusluokka	2
Lukumäärä	1
Peruskartta	321104 Putkilahti
Koordinaatit	6865550/3433200, z= 90-95 m mpy
Koordinaattiselite	keskikoordinaatti
Maastomerkintä	ei
Pinta-ala	100x40 m
Rajaustarkkuus	ohjeellinen, pinalöydöt
Etäisyystieto	Korpilahden kirkosta 16,5 km kaakkoon.

OMISTAJATIEDOT

Alue/rekisterikylä	Putkilahti
Tila	277-426-5-5 Kallela (metsä, pohjoinen alue)
Lisätietoja	maanomistajaa ei tavattu
Tila	277-426-5-2 Puutarhamaa (pelto, eteläinen alue)
Lisätietoja	maanomistajaa ei tavattu

ARKISTOTIEDOT

Aikaisemmat tutkimukset ja löydöt	Timo Jussila 1996 tarkastus (nro 45) KM 29779
-----------------------------------	--

INVENTOINTI

Aika	27.5.2005 Johanna Seppä
Löydöt	-
Karttaotteet	321104 Putkilahti 1:20 000
Kuvat	-

<u>KOHDEKUVAUS</u>	Kivikautinen asuinpaikka Putkilahden kylän keskustassa.
--------------------	---

TUTKIMUSKERTOMUS

Sijainti ja maasto

Asuinpaikka sijaitsee Korpilahden eteläosassa Päijänteen itäpuolella Putkilahden kylässä Virtasalmen sillasta 300 metriä itään. Maasto on länteen viettävää hiekkarinnettä. Löytöjä on pienestä pellostä 120 metriä koulusta itään ja kangasmetsästä Salmikujan ja Keinukujan välistä vanhan ladon ympäristöstä. Samalla rantatörmällä etelämpänä noin 300 metrin päässä on Lähdemäen asuinpaikat. Asuinpaikan ympäristö on rakennettua.

Kohteen kuvaus

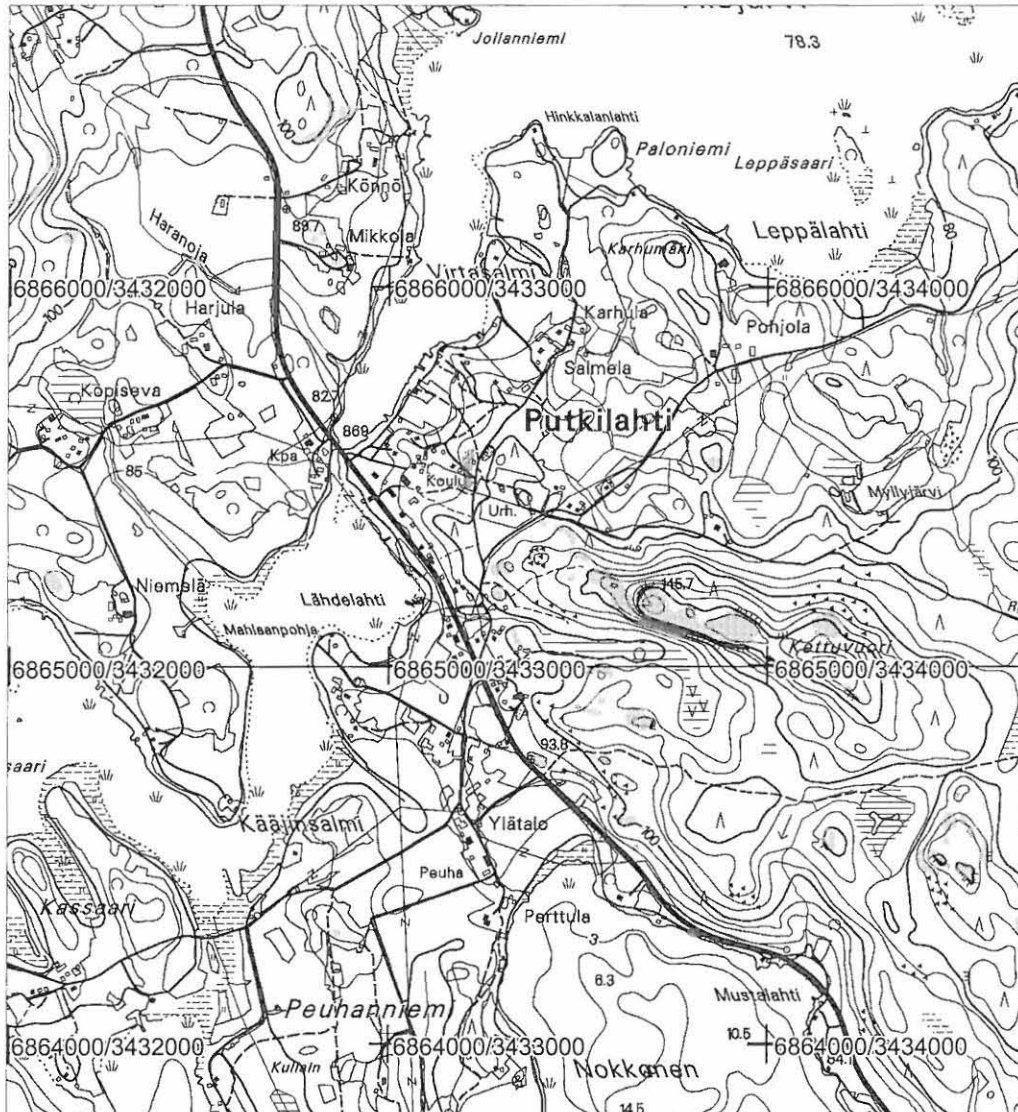
Tutkimushistoria: Paikka on löytynyt vuonna 1996.

Tarkastus: Salmelantien länsi- ja itäpuolista peltoa pintapoisesti. Tien länsipuolelta Salmikujan risteuksen vieressä oli kvartsia näkyvässä. Paikalta mitattiin asuinpaikan eteläraja 6865483/3433223. Ylempänä itäpuolen pellossa ei näkynyt mitään. Metsämaassa oli muutamia kaatuneita puita, maahan ei muuten kajottu, löytöjä ei ollut näkyvässä. Kartan perusteella mitattiin asuinpaikan pohjoisraja 6865596/3433232. Asuinpaikan laajuutta ei ole kuitenkaan varmasti määritelty.

Luokitusehdotus	2
Lähilöytöjä	Lähdemäki

Korpilahti Salmela-Koulu 277010047

kivikautinen asuinpaikka



pk 3211 04 Putkilahti 1:20 000

asuinpaikka merkitty punaisella

p= 6865550, i= 3433200, z= 90-95 m mpy (keskikoordinaatti)

48. Korpilahti Kotiranta B 277010048

PERUSTIEDOT

Mj-tyyppi	asuinpaikat
Ajoitus	kivikautinen
Rauhoitusluokka	2
Lukumäärä	1
Peruskartta	321105 Oittila
Koordinaatit	6876613/3434290, z= 85 m mpy
Koordinaattiselite	asuinpaikan pohjoisraja?, GPS-mittaus
Maastomerkintä	ei
Pinta-ala	100 m
Rajaustarkkuus	ohjeellinen, pintalöydöt
Etäisyystieto	Korpilahden kirkosta 10,2 km itäkaakkoon.

OMISTAJATIEDOT

Alue/rekisterikylä	Raidanlahti
Tila	277-427-1-330 Kotiranta
Lisätietoja	maanomistaja tavattiin

ARKISTOTIEDOT

Aikaisemmat tutkimukset ja löydöt	Timo ja Pekka Miettinen 1964 inventointi (inv. nro 50, Veikkola Lahentaustan pelto) Timo Sepänmaa 1996 tarkastus KM 7808:3 tasatalta
-----------------------------------	--

INVENTOINTI

Aika	25.5.2005 Johanna Seppä
Löydöt	-
Karttaotteet	321105 Oittila 1:20 000
Kuvat	f 136876, dia 56015

KOHDEKUVAUS

Kivikautinen asuinpaikka hiekkakankaalla Oittilan Raidanlahdes-
sa Kotirannan tilan maalla. Tasatalta on löytynyt Vilppulan talon
Lahentaustan pellostä kahden korttelin syvyydestä, toimitettu
museoon 1920.

TUTKIMUSKERTOMUS

Sijainti ja maasto

Asuinpaikka sijaitsee Päijänteen Kärkistensalmen itäpuolella Raidanlahden ja Ristilahden välisellä hiekkaharjanteella. Harjanteella kulkee Pököntie, se leikkaa asuinpaikkaa osittain 85 metrin korkeuskäyrällä. Tien länsipuolella on Kotirannan tilan peltoja, itäpuolella kangasmetsää. Asuinpaikka sijoittuu kohtaan, jossa Pököntieltä haarautuu mökkitie pohjoiseen Pökönniemeen. Hieman tienristeyksestä etelään Pököntien eteläreunassa on vanha lato. Löydöt ovat peräisin tienristeyksen metsänpuoleisesta itäpenkasta.

Tasataltan löytöpaikka on lounaaseen viettävässä rinteessä Pökönvuoren eteläpuolella. Rinne laskee Raidanlahteen. Maasto on kosteaa rantametsää ja peltoa. Löytöpaikka on noin 100 metriä asuinpaikasta luoteeseen.

Kohteen kuvaus

Tutkimushistoria: Tieleikkauksessa on todettu vahvaa kulttuurimaata noin 20 metrin matkalla (ei tarkastuskertomuksia?).

Tarkastus: Tien länsipuolella on lounaaseen laskevaa hevoslaidunta. Tarkastuksessa katseltiin tien itäpuolis-
ta reunaa metsän rajassa. Mökkitien risteyksessä, jossa oli myös keskeneräinen rakennuksen perustus ja
varastoitua tavaraa, näkyi likamaata ja palanutta luuta. Tietä kaakkoon kohti lahden perukkaa kuljettaessa
näkyi siellä täällä muutamia kvartseja. Tiehen ei ole ajettu sepeliä vaan se on hienoa hiekkaa, joten niitä on
pidettävä asuinpaikkalöytöinä vaikka ne ovatkin aivan tien reunassa (ojan penkassa). Eteläisin kvartsi oli

noin 100 metrin päässä tien risteyksestä. Tästä mitattiin arvioitu asuinpaikan eteläraja (6876524/3434347). Kuitenkin Raidanlahden Kotirannan asuinpaikan löytöjä on tästä paikasta edelleen 100 metrin päässä. Kyseessä saattaa hyvinkin olla sama laaja asuinpaikka. Pohjoisrajaksi mitattiin likamaa-alue tien risteyksessä, maasto nimittäin laskee hieman tästä pohjoiseen ja maaperä muuttuu savisemmaksi (6876613/3434290). Asuinpaikan laajuutta ei ole määritetty. Maaston mukaan se sijoittuu ennemmin tien itäpuolelle metsärinteeseen kuin alas peltoalueelle.

Taltan löytöpaikka oli hieman vaikea sijoittaa nykyiselle peruskartalle, sillä Pökönlahden rantaan oli tehty lisää teitä ja pellot olivat ilmeisesti pienentyneet. Löytöpaikka mitattiin aivan pellon pohjoispäästä tien laidasta. GPS-mittaus arvioidulta löytöpaikalta 6876696/3434226, z= 85 m mpy.

Huom! Maanomistajalla oli rakennussuunnitelmia Kotirannan tai Kotiranta B:n alueelle.

Luokitusehdotus

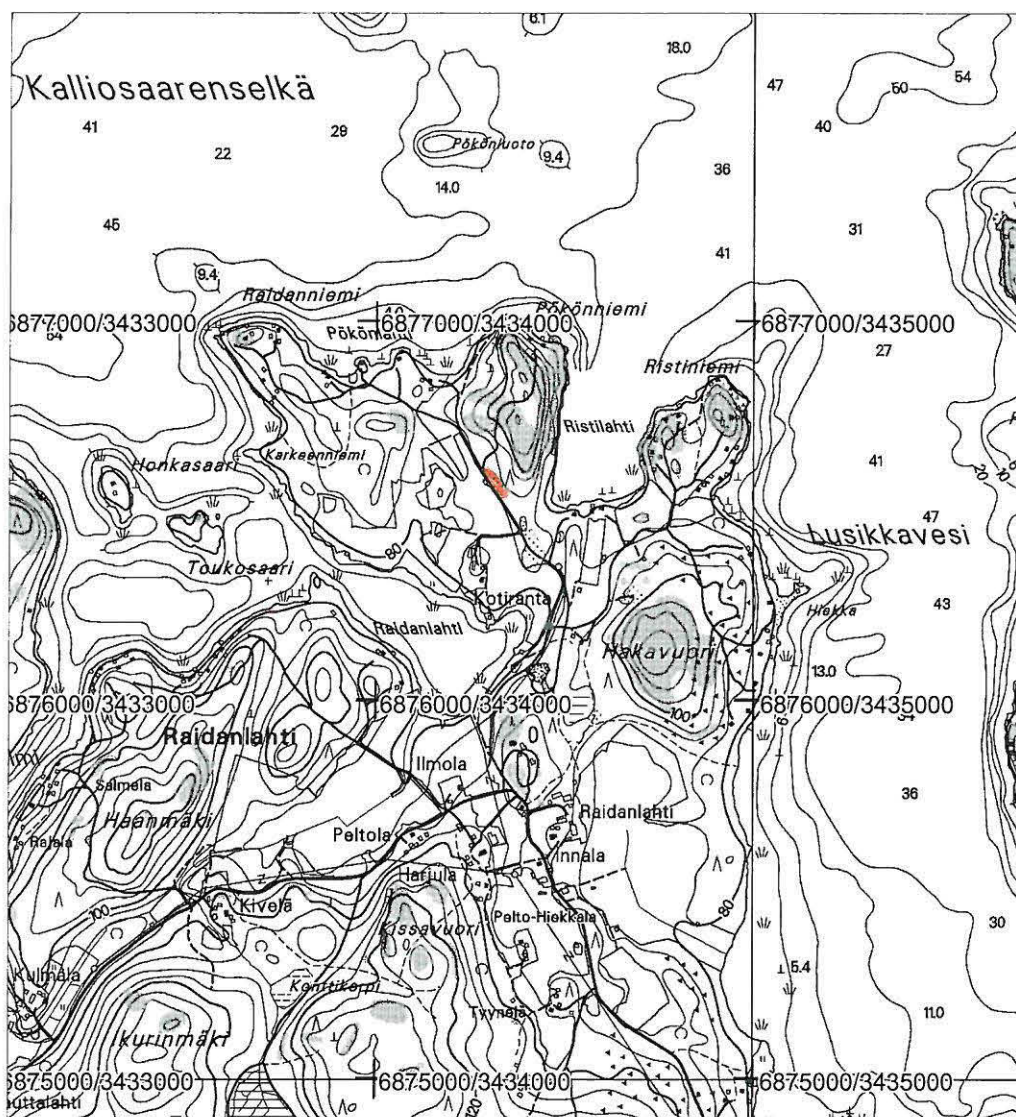
2

Lähilöytöjä

Raidanlahden Kotiranta, Hakavuori A-C

Korpilahti Kotiranta B 277010048

kivikautinen asuinpaikka



pk 3211 05 Oittila 1:20 000

asuinpaikka merkitty punaisella

p=6876613, i=3434290, z=85 m mpy (pohjoisin löytökohta)

p=6876524, i=3434347, z=85 m mpy (eteläisin löytökohta)

49. Korpilahti Ristiniemi 277010049

PERUSTIEDOT

Mj-tyyppi	kivirakenteet-röykkiöt
Ajoitus	ajoittamaton
Rauhoitusluokka	2
Lukumäärä	1
Peruskartta	321105 Oittila
Koordinaatit	6876775/3434900, z= 95 m mpy
Koordinaattiselite	keskikoordinaatti
Maastomerkintä	ei
Pinta-ala	3x4 m
Rajaustarkkuus	tarkka, GPS-mittaus röykkiön päältä (tark. 6 m)
Etäisyystieto	Korpilahden kirkosta 10,8 km itäkaakkoon.

OMISTAJATIEDOT

Alue/rekisterikylä	Raidanlahti
Tila	277-427-1-223 Kivitasku
Lisätietoja	maanomistajaa ei tavattu

ARKISTOTIEDOT

Aikaisemmat tutkimukset ja löydöt	Timo Sepänmaa 1996 tarkastus
-----------------------------------	------------------------------

INVENTOINTI

Aika	25.5.2005 Johanna Seppä
Löydöt	-
Karttaotteet	321105 Oittila 1:20 000
Kuvat	f 136874

KOHDEKUVAUS

Ajoittamaton kivirakenne Raidanlahden Ristiniemessä. Mahdollinen hautaröykkiö.

TUTKIMUSKERTOMUS

Sijainti ja maasto

Röykkiö sijaitsee Päijänteen Kärkistensalmen itäpuolella Mustanselän etelärannalla Ristiniemen kärjessä olevalla kalliolla. Paikka on Raidanlahden kylän Hakavuoren pohjoispuolella oleva niemi. Niemen pohjoispää on kalliota. Röykkiö on suunnilleen kallion laella, matala ja huomaamaton, aivan jäkälän peitossa. Röykkiö on kallion pohjoisreunalla, maakivien välissä, kallio laskee portaittain pohjoiseen. Sen alapuolella on erikoisia siirtolohkareita ja aivan rannassa mökkejä. Ristiniementie vie mökin pihaan kallion eteläpuolella. Röykkiö sijaitsee noin 50 metriä mökistä länteen.

Kohteen kuvaus

Tutkimushistoria: Röykkiö on tarkastettu 1996. Röykkiön todettiin olevan lapinraunion tyyppinen, hiukan kulmikas ja kooltaan 3x4 metriä.

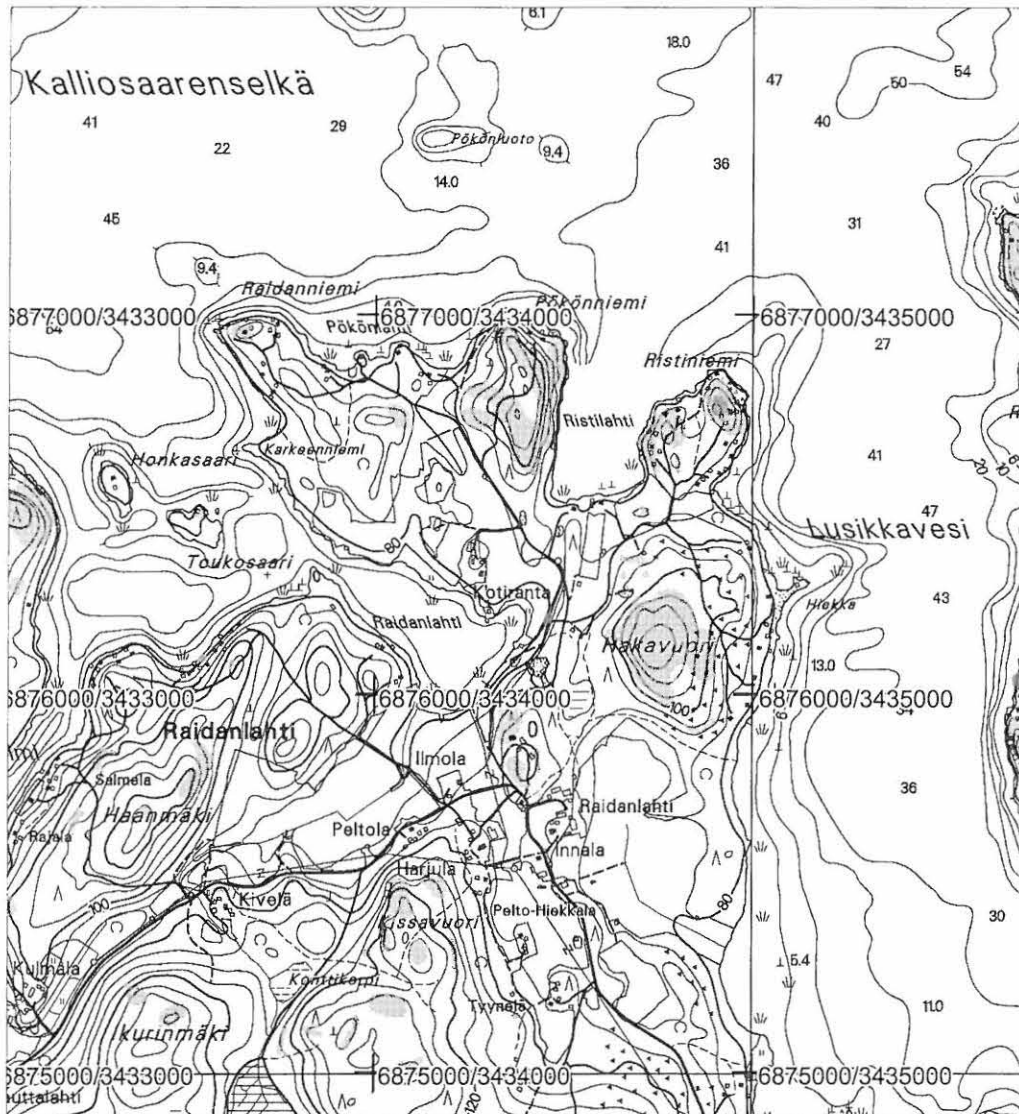
Tarkastus: Röykkiö on säilynyt entisellään kalliolla mökin "pihapiirissä". Röykkiö on huomaamaton, maakivien välissä. Röykkiön päältä otettiin GPS-mittaus. Kallion ympärillä kasvaa metsää. Röykkiön sijainti kalliolla niemessä on lapinrauniolle tyypillinen. Röykkiötä ei ole tutkittu tarkemmin tai ajoitettu.

Luokitusehdotus 2, mahdollinen hautaröykkiö

Lähilöytöjä Hakavuori A-C, Kotiranta B

Korpilahti Ristiniemi 277010049

ajoittamaton röykkiö



pk 3211 05 Oittila 1:20 000

röykkiö merkitty punaisella

p= 6876775, i= 3434900, z= 95 m mpy

50. Korpilahti Mäkelä Ylä-Tihtari

uusi kohde 100 000 4532

PERUSTIEDOT

Mj-tyyppi asuinpaikat
Ajoitus kivikautinen
Rauhoitusluokka 2
Lukumäärä 1
Peruskartta 321105 Oittila
Koordinaatit 6871900/3434250, z= 90 m mpy
Koordinaattiselite keskikoordinaatti
Maastomerkintä ei
Pinta-ala tuntematon
Rajaustarkkuus suuntaa antava, arkistotieto
Etäisyystieto Korpilahden kirkosta 12,6 km kaakkoon.

OMISTAJATIEDOT

Alue/rekisterikylä Oittila
Tila 277-422-1-146 Ylä-Tihtari
Lisätietoja maanomistaja tavattiin

ARKISTOTIEDOT

Aikaisemmat tutkimukset ja löydöt Timo Miettinen 1967 tarkastus
KM 17240
Timo Jussila 1996 tarkastus (nro 49 Mäkelä)

INVENTOINTI

Aika 25.5.2005 Johanna Seppä
Löydöt -
Karttaotteet 321105 Oittila 1:20 000
Kuvat f 136878, dia 56016

KOHDEKUVAUS

Kivikautinen asuinpaikka pellossa Oittilan Myllylammen pohjoisrannalla.

TUTKIMUSKERTOMUS

Sijainti ja maasto

Asuinpaikka sijaitsee Oittilan kylän Mäkelänmäen etelään viettävässä rinteessä Ylä-Tihtarin (ent. Mäkelän?) tilan pellossa noin 100 metriä talosta etelään. Rinne on Myllylampeen viettävää hiekkaista peltoa.

Kohteen kuvaus

Tutkimushistoria: Pellostä on löytynyt pii-iskos, kvartssia ja palanutta luuta. Kohde ei ollut ennen inventointia muinaisjäännösrekisterissä.

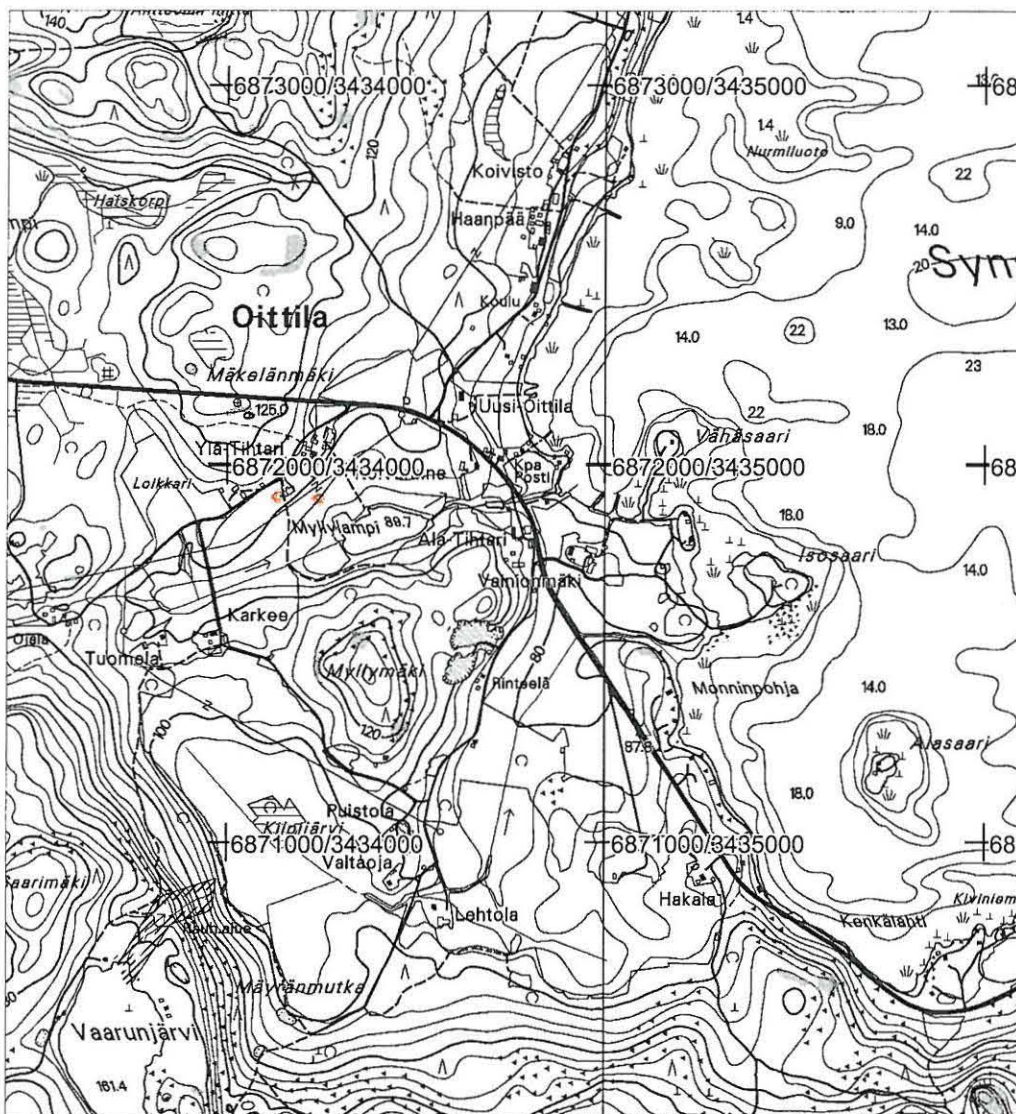
Tarkastus: Maanomistaja näytti paikan pellossa, jota hänen mukaansa Miettiset ovat hieman kaivaneetkin. Pellostä nousee kyntäessä aina hiiliä. Tämä paikka oli kuitenkin hieman eri kohdassa kuin yllä mainittu, 100 metriä talosta lounaaseen (ei etelään) suuren ulkorakennuksen vieressä. GPS-mittaus tästä paikasta 6871907/3434125, z=100 m mpy. Pelot Myllylammen pohjoispuolella olivat hienoa hiekkaa, hyvin kuivia. Tarkastuksessa ei näkynyt mitään kivikauteen viittaavaa, joten asuinpaikan laajuuteen ei saatu selvyyttä. Talon itäpuolisessa pellossa oli historiallisen ajan jäänteitä, kuten liitupiipun kappaleita. Kohteen entinen nimi Mäkelä muutettiin, sillä on olemassa toinen asuinpaikka nimeltä Mäkelä Raidanlahden Vilhuniemessä 277010015. Maasto tässä Myllylammen ympäristössä, kuten myös sen eteläpuolella olevan Myllymäen etelärinteillä on hyvin lupaavaa kivikautisen asutuksen sijaintipaikaksi. Ympäristön tarkastuksessa ei kuitenkaan nyt löytynyt mitään.

Luokitusehdotus 2, ajoitus ja laajuus vaatii lisätutkimuksia

Lähilöytöjä Uusitalo, Riitarinne

Korpilahti Mäkelä Ylä-Tihtari (uusi kohde)

kivikautinen asuinpaikka



pk 3211 05 Oittila 1:20 000

asuinpaikka merkitty punaisella

p= 6871900, i= 3434250, z= 90 m mpy (keskikoordinaatti)

p= 6871907, i= 3434125, z= 100 m mpy (uusi mittaus)

51. Korpilahti Rimminlampi

uusi kohde

100000-9533

PERUSTIEDOT

Mj-tyyppi

muinaisjäännösryhmät

Ajoitus

moniperiodinen

Rauhoitusluokka

2

Lukumäärä

2

Peruskartta

223311 Saakoski

Erilliskohde 1

asuinpaikat, kivikautinen

Koordinaatit

löytöalueen itäreuna 6878753/3415339, z= 120 m mpy

löytöalueen länsireuna 6878754/3415320, z= 120 m mpy

löytöalueen pohjoisreuna 68787817345346, z= 125 m mpy

GPS-mittaus

Koordinaattiselite

Erilliskohde 2

valmistuspaikat-tervahaudat, historiallinen

Koordinaatit

6878743/3415411, z= 125 m mpy

Koordinaattiselite

keskikoordinaatti, GPS-mittaus

Maastomerkintä

ei

Pinta-ala

asuinpaikka 50x50 m

Rajaustarkkuus

ohjeellinen, pintalöydöt ja koekuopat

Etäisyystieto

Korpilahden kirkosta 9,3 km länteen.

OMISTAJATIEDOT

Alue/rekisterikylä

Saarijärvi/Kavattila

Tila

277-412-10-143 Keskiniemi

Lisätietoja

maanomistajaan on oltu yhteydessä puhelimitse

ARKISTOTIEDOT

Aikaisemmat tutkimukset
ja löydöt

-

INVENTOINTI

Aika

12.5.2005 Johanna Seppä

Löydöt

KM 35336:1-4 kvartsia

Karttaotteet

223311 Saakoski 1:20 000, yksityiskohtakartta 1:500

Kuvat

f 136859, 136860, dia 56017

KOHDEKUVAUS

Tervahauta ja kivikautinen asuinpaikka Korpilahden länsiosassa Saarijärven koillisrannalla.

TUTKIMUSKERTOMUS

Sijainti ja maasto

Muinaisjäännökset sijaitsevat Korpilahden länsiosassa Saarijärven itäpään pohjoisrannalla, hiekkaisella kan-
kaalla pienen Lahnajärven ja Saarijärven välissä. Paikan länsipuolella on Patolahti ja itäpuolella Rimminlam-
pi. Maasto on mäntymetsää ja maaperä on hiekkaa. Rinne laskee lounaaseen ja juuri tällä kohtaa siinä erot-
tuu hyvin selviä rantatörmä ja terasseja. Saarijärven korkeus on 117 m mpy, joten se on Muinai-Päijänteen
korkeinta rantaa ylempänä (100 m mpy). Asuinpaikan korkeus peruskartasta arvioituna on 120-125 m mpy.
Ristaniemen mukaan 120 metrin korkeudella sijaitsevat rannat Korpilahden alueella liittyvät Ancyclusrajaan eli
Ancyclusjärven alkuun noin 8650 eKr. Saarijärvi on siis kuroutunut Ancyclusjärvestä ja pysynyt sen jälkeen
itsenäisenä. Asuinpaikka sijaitsee rannasta katsoen toisen ja kolmannen törmän päällä noin 80 metriä nykyi-
sestä rannasta. Alimman törmän tasanteella asuinpaikan ja rannan välissä on mökkejä.

Kohteen kuvaus

Saarijärven rannoilta ei tunnettu muinaisjäännöksiä. Tarkastuksessa huomattiin, että sekä Saarijärven että Lahnajärven rannoilla on maastoltaan kivikautiselle asutukselle sopivia alueita, mutta huomattavasti korkeammalla kuin aiemmin tunnetut. Maaperä oli hiekkainen ja useita peräkkäisiä rantatörmäjä oli selkeästi näkyvissä.

Mäntyperäntien päästä Rimminlammen lounaispuolelta oli jatkettu länteen rantatörmää myöten pientä mökkietä ja siihen oli tasattu kaksi kääntöpaikkaa autoille. Tie kulkee pitkin 120 metrin törmän reunaa. Tien pohjoispuolella on tasannetta ja toinen törmä 125 m mpy. Tieltä ja kääntöpaikkojen pinnasta löytyi kvartseja. Kääntöpaikkojen ympäristöön ja ylemmälle törmälle kaivettiin muutamia lapionpistoja, joilla haluttiin varmistaa, etteivät tiellä olevat kvartsit ole muualta peräisin. Koekuoppien sijoittuminen ilmenee yksityiskohtakartasta sivulla 141.

Havainnot koekuopista:

kk 1: kvartsi, hiilistä maata syvälle, suuri kivi.

kk 2: likamaata

kk 3: kiviä, ei selvää likamaata

kk 4: mahdollisesti likamaata ja palaneita kiviä

kk 5: mahdollisesti likamaata

kk 6: paksu huuhtoutumiskerros, ei likamaata

Koekuopilla ei määritelty asuinpaikan rajoja. Maaston mukaan asuinpaikka sijoittuu 120 ja 125 metrin tasanteille ainakin 50 metrin matkalle, todennäköisesti laajemmalle. Rinteen eteläpäässä alempi tasanne kapenee ja pohjoispuolella maasto muuttuu kivisemmäksi. Asuinpaikalla on ilmeisesti kaksi eri-ikäistä vaihetta selvästi erillisillä törmillä. Alinta matalaa tasannetta, jolla mökit ovat, ei tarkastettu. Lähinnä rantaa oleva ensimmäinen rantavalli on huuhtoutunut ja kivinen, myös tasanne itse on "epätasainen", kivinen. Asuinpaikka on hyvin säilynyt, vaikka sitä osin leikkaakin mökkitie ja rinteeseen on kaivettu pieniä kellarikuoppia.

Aivan Mäntyperäntien päässä mökkietien risteyksessä on hiekkaharjanteen kärki, jossa on vallireunainen selkeä pyöreä kuoppa, ilmeisesti tervahauta.

Luokitusehdotus

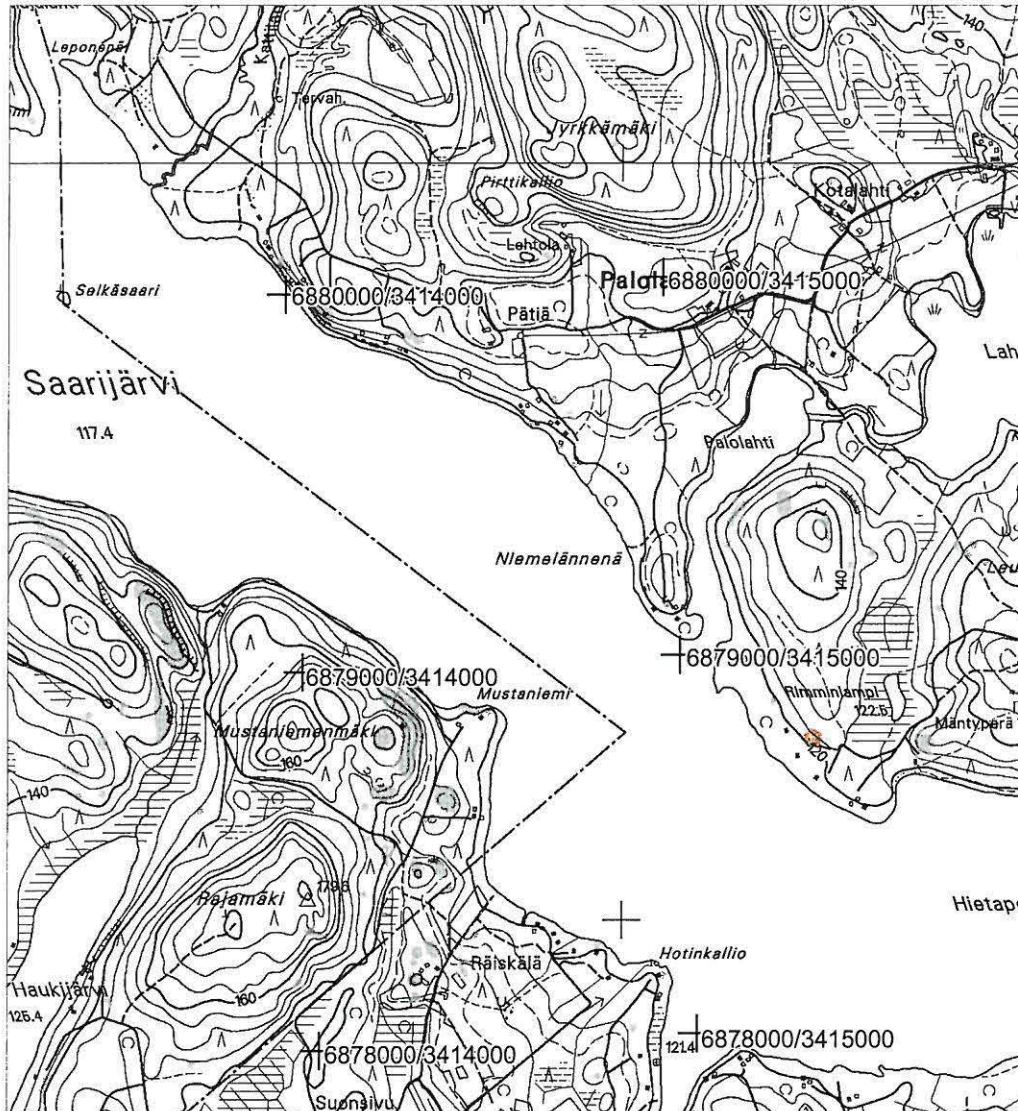
2, hyvin säilynyt asuinpaikka metsämaassa, laajuus selvittämättä

Lähilöytöjä

Kattilaoja, Leponenä

Korpilahti Rimminlampi (uusi kohde)

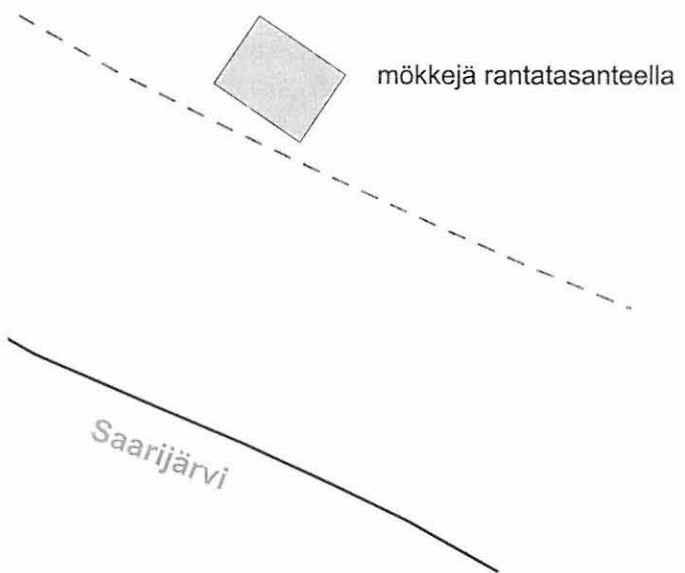
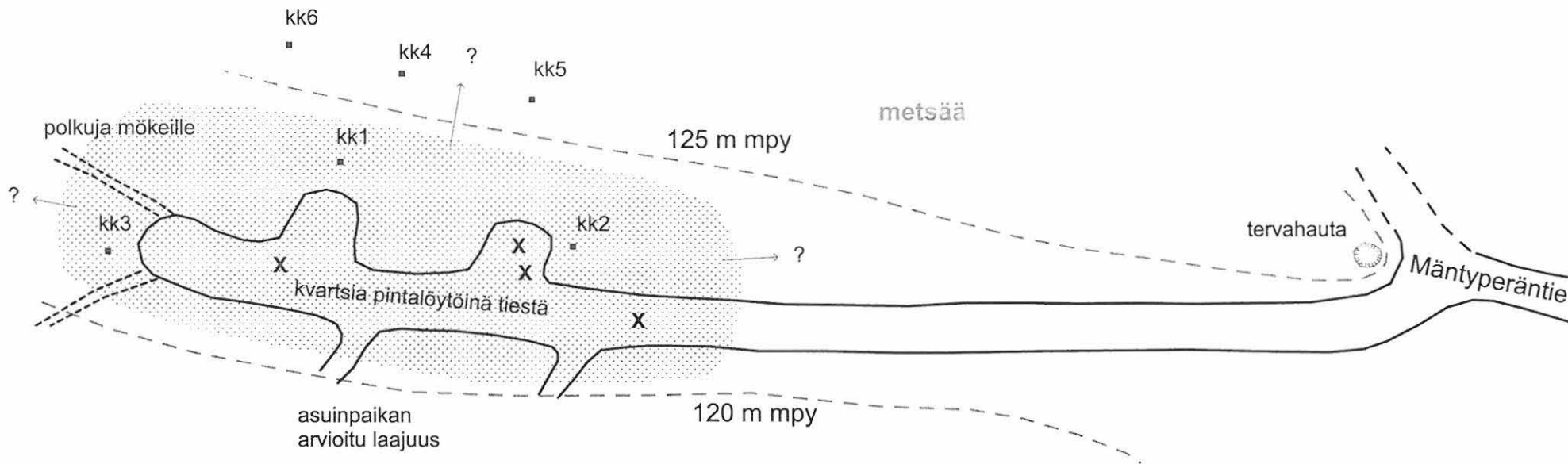
kivikautinen asuinpaikka



pk 2233 11 Saakoski ja 2233 12 Moksi 1:20 000

asuinpaikka merkitty punaisella

p=6878753, i=3415339, z=120-125 m mpy (keskikoordinaatti)



Korpilahti Rimminlampi (uusi kohde)
Kivikautinen asuinpaikka
Luonnos inventointihavainnoista
mk 1:500

0 25 m

52. Korpilahti Kattilaoja

uusi kohde 1000004597

PERUSTIEDOT

Mj-tyyppi muinaisjäännösryhmät
Ajoitus moniperiodinen
Rauhoitusluokka 2
Lukumäärä 3
Peruskartta 223311 Saakoski ja 223312 Moksi

Erilliskohde 1 asuinpaikat, kivikautinen
Koordinaatit pohjoisin löytökohta 6880492/3413984, z= 120 m mpy
eteläisin löytökohta 6880265/3413915, z= 120 m mpy
Koordinaattiselite GPS-mittaukset pintalöydöistä

Erilliskohde 2 valmistuspaikat-tervahaudat, historiallinen
Koordinaatit 6880511/3414006, z= 120 m mpy
Koordinaattiselite kahden tervahaudan välistä

Erilliskohde 3 valmistuspaikat-tervahaudat, historiallinen
Koordinaatit 6880369/3413886, z= 120 m mpy
Koordinaattiselite keskikoordinaatti

Maastomerkintä ei
Pinta-ala 100x240 m
Rajaustarkeus ohjeellinen, pintalöydöt
Etäisyystieto Korpilahden kirkosta 10,9 km länteen.

OMISTAJATIEDOT

Alue/rekisterikylä Saarijärvi/Juokslahti
Tila 277-410-11-30 Keinola
Lisätietoja maanomistaja tavattiin

ARKISTOTIEDOT

Aikaisemmat tutkimukset ja löydöt -

INVENTOINTI

Aika 11.-12.5.2005 Johanna Seppä
Löydöt KM 35337:1-7 kvartsia
Karttaotteet 223311 Saakoski ja 223312 Moksi 1:20 000
Kuvat f 136858, dia 56017

KOHDEKUVAUS

Tervahautoja ja kivikautinen asuinpaikka Korpilahden länsiosassa Saarijärven pohjoisrannalla.

TUTKIMUSKERTOMUS

Sijainti ja maasto

Muinaisjäännökset sijaitsevat Korpilahden länsiosassa Saarijärven keskikohdalla pohjoisrannalla, hiekkaisella kankaalla, Kattilaojan eteläpuolella. Maasto on mäntymetsää ja maaperä on hiekkaa. Rinne laskee länteen Kattilaojan laaksoon. Ojan reunalla on selvä törmä ja ojan eteläpuolella on laakea suistomainen hiekkatasanne, joka rajautuu itäpuolella jyrkästi nousevaan mäenrinteeseen. Myös aivan järven rannassa on pieni rantatörmä. Tasanteen poikki kulkee Palolahdentie ja Kattilaojan eteläpuolitse kulkee metsäautotie ja mökki- teitä rantaan.

Hiekkaisen tasanteen korkeus on 120 m mpy, siis muutaman metrin järven pintaa korkeammalla (117 m mpy). Järvi on korkeammalla kuin Muinais-Päijänteen korkein ranta, joka on Korpilahdella ollut noin 100 m mpy. Ristaniemen mukaan 120 metrin korkeudella sijaitsevat rannat Korpilahden alueella liittyvät Ancyclusrajaan eli Ancyclusjärven alkuun noin 8650 eKr. Saarijärvi on siis kuroutunut Ancyclusjärvestä ja pysynyt sen jälkeen itsenäisenä.

Kohteen kuvaus

Kattilaojan eteläpuolelta oli hakattu metsää ja aukealla paikalla maaston muodot erottuivat selkeästi. Hakku-aukeaa ja metsäautotietä pintapoisuuteen. Maanomistaja kertoi, että paikkaa ei laikuteta, taimia istutettiin juuri tarkastuksen aikaan. Metsäautotieltä noin 100 metrin päästä Palolahdentiestä pohjoiseen kohdasta, jossa tie laskee pieneen notkelmaan, löytyi tien pinnasta kvartseja muutaman kymmenen metrin matkalta. Mittaukset löytöpaikoilta 6880441/3413964 ja 6880492/3413984. Tien vieressä oli myös pieni hiekkakuoppa. Tästä vielä parikymmentä metriä eteenpäin tien itälaidassa on kaksi tervahautaa (merkitty peruskarttaan), sijainti 6880511/3414006.

Palolahdentien eteläpuolelta mökille vievän tien ojan reunoista löytyi toinen kvartseskittymä. Kvartseja oli runsaasti noin 50 metrin matkalla 100 metriä järven rannasta. Tälle löytöalueelle mitattiin keskikoordinaatiksi 6880265/3413915. Löytöpaikoilla Palolahdentien eri puolilla on väliä noin 100 metriä. Laajaa aluetta ei koe-kuopitettu, maaston mukaan asuinpaikka voi olla hyvinkin laaja Kattilaojan eteläpuolisella 120 m mpy korkeudella olevalla tasanteella. Muinaisjäännösryhmän laajuudeksi on ilmoitettu alue, johon sisältyvät sekä kvartsilöytöpaikat että tervahaudat.

Aivan rannassa oli hakkaamatonta metsää ja toinen pienempi rantatörmä. Maanomistaja oli suunnitellut tänne rantasaunaa. Ilmeisesti se on asuinpaikkaa alempana vaikka on mahdollista että lähempänä nykyistä rantaa on ollut toinen myöhäisempi asutusvaihe (vrt. Leponenä).

Palolahdentien eteläpuolella oli kolmas selkeä tervahauta noin 30 metriä tiestä. Sijaintikoordinaatit 680369/3413886.

Luokitusehdotus

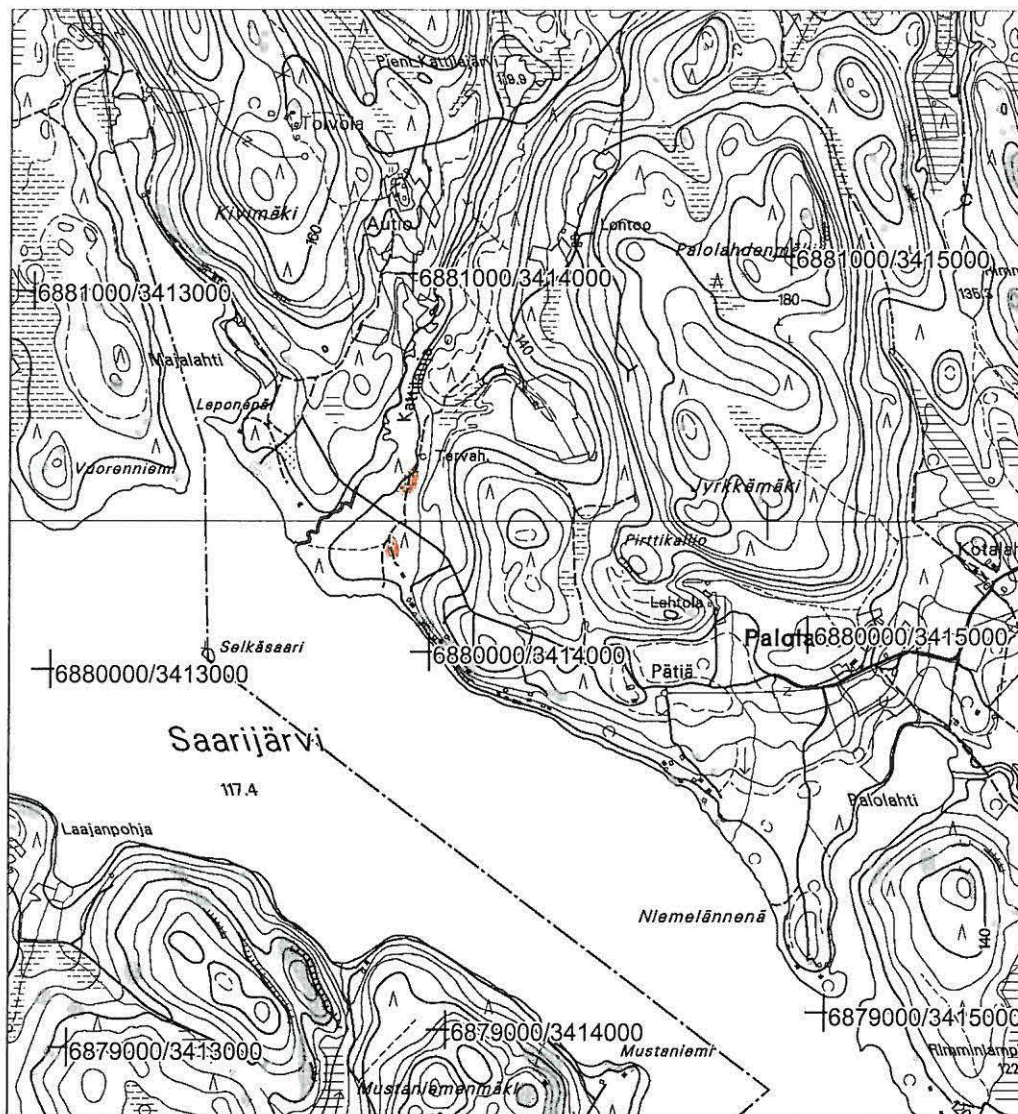
2, hyvin säilynyt asuinpaikka metsämaassa, laajuus selvittämättä

Lähilöytöjä

Leponenä, Rimminlampi

Korpilahti Kattilaoja (uusi kohde)

kivikautinen asuinpaikka ja tervahautoja



pk 2233 11 Saakoski ja 2233 12 Moksi 1:20 000

asuinpaikka merkitty punaisella

p=6880492, i=3413984, z=120 m mpy (keskikoordinaatti pohjoisin löytökohta)

p=6880265, i=3413915, z=120 m mpy (keskikoordinaatti eteläisin löytökohta)

tervahaudat merkitty vihreällä

p= 6880511, i= 3414006, z= 120 m mpy

p= 6880369, i= 3413886, z= 120 m mpy

53. Korpilahti Leponenä

uusi kohde

100000 45-10

PERUSTIEDOT

Mj-tyyppi muinaisjäännösryhmät
Ajoitus moniperiodinen
Rauhoitusluokka 2
Lukumäärä 2
Peruskartta 223312 Moksi

Erilliskohde 1 asuinpaikat, kivikautinen
Koordinaatit alin, eteläisin löytökohta 6880519/3413588, z= 118 m mpy
ylin, pohjoisin löytökohta 6880631/3413681, z= 125 m mpy
Koordinaattiselite GPS-mittaukset Huom! mittaustarkkuus noin 7 metriä

Erilliskohde 2 valmistuspaikat-tervahaudat, historiallinen
Koordinaatit 6880647/3413697, z= 125 m mpy
Koordinaattiselite keskikoordinaatti

Maastomerkintä ei
Pinta-ala 200x100 m
Rajaustarkkuus ohjeellinen, pintalöydöt ja koekuopat
Etäisyystieto Korpilahden kirkosta 11 km länteen.

OMISTAJATIEDOT

Alue/rekisterikylä Saarijärvi/Juokslahti
Tila 277-410-11-219 Kivivuori
Lisätietoja maanomistajaa ei tavattu

ARKISTOTIEDOT

Aikaisemmat tutkimukset ja löydöt -

INVENTOINTI

Aika 11.-12.5.2005 Johanna Seppä
Löydöt KM 35338:1-8 kvartsia ja palanutta luuta
Karttaotteet 223312 Moksi 1:20 000
Kuvat f 136846-136857, dia 56019-56023

KOHDEKUVAUS

Tervahauta ja kivikautinen asuinpaikka Korpilahden länsiosassa Saarijärven pohjoisrannalla.

TUTKIMUSKERTOMUS

Sijainti ja maasto

Muinaisjäännökset sijaitsevat Korpilahden länsiosassa Saarijärven keskikohdalla pohjoisrannalla, hiekkaisella kankaalla, Majalahden suulla ja Kattilaojan pohjoispuolella. Maasto on mäntymetsää ja maaperä on kive-
töntä hiekkaa. Rinne laskee lounaaseen kolmena peräkkäisenä selvänä terassina. Aivan rannassa on avoin hiekkaranta. Mäen päällä Palolahdentie "päättyy" ja haarautuu useaksi mökkitieksi (Majalahdenpolku ja Kattilajärventie). Myös alemmilla terasseilla risteilee useita mökkiteitä. Alhaalla rannassa on muutamia mökkejä.

Peruskarttaan ja teihin verratessa rantatörmät eivät näytä olevan yhteneväiset korkeuskäyrien kanssa. Saarijärven korkeus on 117 m mpy. Alin törmä on hiekkarannan yläpuolella ehkä noin 118 m mpy ja seuraava törmä 120 metrin korkeuskäyrän yläpuolella. Ylin törmä on taas tästä selvästi ylempänä noin 125 metrin korkeudella. Ristaniemen mukaan 120 metrin korkeudella sijaitsevat rannat Korpilahden alueella liittyvät Ancyclusrajaan eli Ancyclusjärven alkuun noin 8650 eKr. Saarijärvi on siis kuroutunut Ancyclusjärvestä ja pysynyt sen jälkeen itsenäisenä.

Kohteen kuvaus

Saarijärven pohjoisrantaa tarkastettaessa havaittiin hienot rantamuodostumat Leponenän rinteessä, kolme peräkkäistä törmää. Rantaan menevä tie leikkaa törmä ja jokaisen törmän reunalla näkyi tiessä muutamia löytöjä. Alimmalla törmällä tien länsireunassa näkyi lieden jäännökset ja runsaasti palanutta luuta. Mittaus lieden kohdalta 6880519/3413588. Alimmalle terassille tien molemmin puolin parin kymmenen metrin matkalle tehtiin kolme koekuoppaa. Koekuopista ei löytynyt likamaata tai löytöjä, läntisimmässä oli palaneita kiviä. Maaston mukaan alimmalla terassilla asuinpaikka voisi jatkua ainakin molemmilla puolilla oleville mökeille asti.

Keskimmäisellä terassitasanteella (noin 120 m mpy) kaivettiin samoin koekuoppia noin viiden metrin välein terassin reunaa seuraten. Tien itäpuolella kaivettiin viisi koekuoppaa, tietä lähimmässä koekuopassa maa oli selvästi nokipilkkuista. Tien länsipuolella kuoppia kaivettiin kolme, kaikissa maa oli sekoittunutta, likamaata hiukan. Reunimmaisesta koekuopasta löytyi palanutta luuta (25 metriä tiestä länteen, sijainti 6880594/3413607). Toisen törmän keskikoordinaatti mitattiin löytöpaikalta tiestä 6880573/3413623. Keskimmäinen terassitasanne on kolmiomainen ja yhtyy idässä korkeampaan törmään. Todennäköisesti koko tasanne on asuinpaikkaa.

Ylimmän törmän kohdalla mäen laella löytyi myös tieltä muutama kvartsi (sijainti 6880631/3413681). Tien itäpuolelle kaivettiin kolme koekuoppaa. Keskimmäisestä kuopassa noin 10 metriä tiestä kaakkoon (sijainti 6880619/3413684) oli hiilipitoista maata podsolin alla. Tien länsipuolella kaivettiin kaksi koekuoppaa. Pari metriä tien reunasta lounaaseen löytyi kuopasta mahdollinen kvartsiydin (sijainti 6880619/3413680) myös selvästi podsolimaannoksen alta. Ylimmällä törmällä löydöt olivat vähäisimmät ja asuinpaikan rajaus epäselvä.

Leponenän niemen ja Kattilaojan välisellä rinteellä on siis laaja ja useita asutusvaiheita sisältävä kivikautinen asuinpaikka, jonka koko laajuus ja ajoitus on tuntematon. Alimmalta törmältä löytyneen lieden palaneista luista saa toivottavasti osittaisen ajoituksen kohteelle. Asuinpainanteita paikalla ei havaittu.

Mäen päällä tienristeyksen itäpuolella tien vierellä on tervahauta. Sijainti 6880647/3413697.

Leponenän pohjoispuolella Majalahden itärannalla jatkettiin maastotarkastelua. Ainakaan tienpenkoissa ei näkynyt mitään, rinne laskee täällä jyrkemmin rantaan. Kattilaojan asuinpaikalle on matkaa vain 300 metriä.

Luokitusehdotus

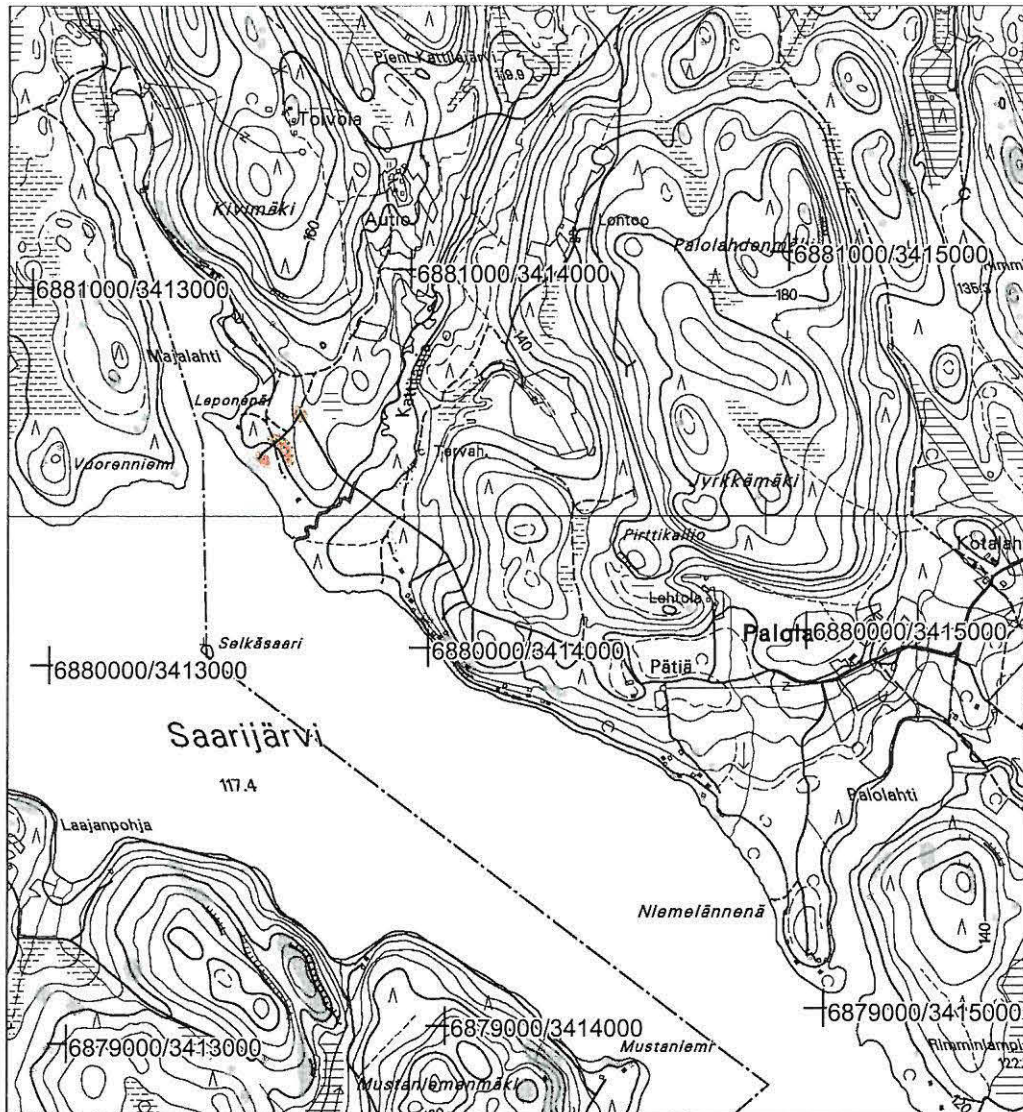
2, hyvin säilynyt asuinpaikka metsämaassa, laajuus selvittämättä

Lähilöytöjä

Kattilaoja, Rimminlampi

Korpilahti Leponenä (uusi kohde)

kivikautinen asuinpaikka



pk 2233 11 Saakoski ja 2233 12 Moksi 1:20 000

asuinpaikka merkitty punaisella

- p=6880519, i=3413588, z=120 m mpy (keskikoordinaatti alin törmä)
- p=6880573, i=3413623, z=122,5 m mpy (keskikoordinaatti kekimmäinen törmä)
- p=6880631, i=3413681, z=125 m mpy (keskikoordinaatti ylin törmä)

54. Korpilahti Myllyjoki

uusi kohde 100000 4541

PERUSTIEDOT

Mj-tyyppi	asuinpaikat
Ajoitus	kivikautinen
Rauhoitusluokka	2
Lukumäärä	1
Peruskartta	223410 Parkkola
Koordinaatit	6897383/3417396, z= 97,5-100 m mpy
Koordinaattiselite	keskikoordinaatti, GPS-mittaus
Maastomerkintä	ei
Pinta-ala	100x50 m
Rajaustarkkuus	ohjeellinen, pintalöydöt
Etäisyystieto	Korpilahden kirkosta 19 km luoteeseen.

OMISTAJATIEDOT

Alue/rekisterikylä	Patajärvi/Muuratjärvi
Tila	277-420-73-2 Heinäjoki
Lisätietoja	maanomistaja tavattiin

ARKISTOTIEDOT

Aikaisemmat tutkimukset ja löydöt

-

INVENTOINTI

Aika	9.5.2005 Johanna Seppä
Löydöt	KM 35339:1-4 kvartseja ja palanutta luuta
Karttaotteet	223410 Parkkola 1:20 000
Kuvat	f 136842, 136843, dia 56024

KOHDEKUVAUS

Kivikautinen asuinpaikka Korpilahden pohjoisosassa Patajärven länsipäässä.

TUTKIMUSKERTOMUS

Sijainti ja maasto

Asuinpaikka sijaitsee Korpilahden pohjoisosassa Patajärven länsipäässä järveen laskevan jokilaakson perukassa hiekkapellossa. Paikka on osa pitkää Muuratjärveltä Petäjaveden puolelle ulottuvaa luoteis-kaakko -suuntaista hiekkaharjua. Maanomistaja kertoi, että harju on ollut kulkureitti Petäjävedelle. Harjanteen vierellä on suota ja kosteikkoa ja pieni Naulapuro virtaa saman suuntaisesti noin viiden kilometrin päästä luoteesta Alaisesta Naulajärvestä. Asuinpaikan kohdalla on 100 metrin korkeuskäyrän muodostama "niemen kärki", jonka alapuolella useasta eri suunasta laskevat pikkujoet yhdistyvät Patajärven päässä. Harjanteen pään ja järven välissä on peltoa. Harjanteella kasvaa mäntymetsää. Harjanteen päässä on suuri hiekkakuoppa. Pellon ja hiekkakuopan välistä kulkee pieni tie, Hiekkahauanpisto.

Kohteen kuvaus

Inventoinnissa tarkastettiin harjanteella oleva hiekkakuoppa sekä sen alapuolinen pelto. Pellon korkeimmilla hiekkaisilla kumpareilla oli näkyvissä muutamia kvartseja. Löytökeskittymiä mitattiin kolme. Maanomistaja kertoi, että paikalla oli aiemmin ollut jyrkempi törmä puron rannassa mutta maata oli tasattu. Asuinpaikka saattaa siis olla osittain tuhoutunut. Hiekkakuopassa ei näkynyt mitään. Jos asuinpaikassa on ollut korkeammalla yli 100 metrin korkeudella olevia osia, ne ovat tuhoutuneet hiekanotossa. Korkeutensa perusteella asuinpaikka ajoittuu Muinais-Päijänteen korkeimman rannan aikaan.

Löytökeskittymien koordinaatit:
eteläisin löytökohta 6897309/3417439
keskimmäinen löytökohta 6897383/3417396
pohjoisin löytökohta 6897441/3417446

Luokitusehdotus

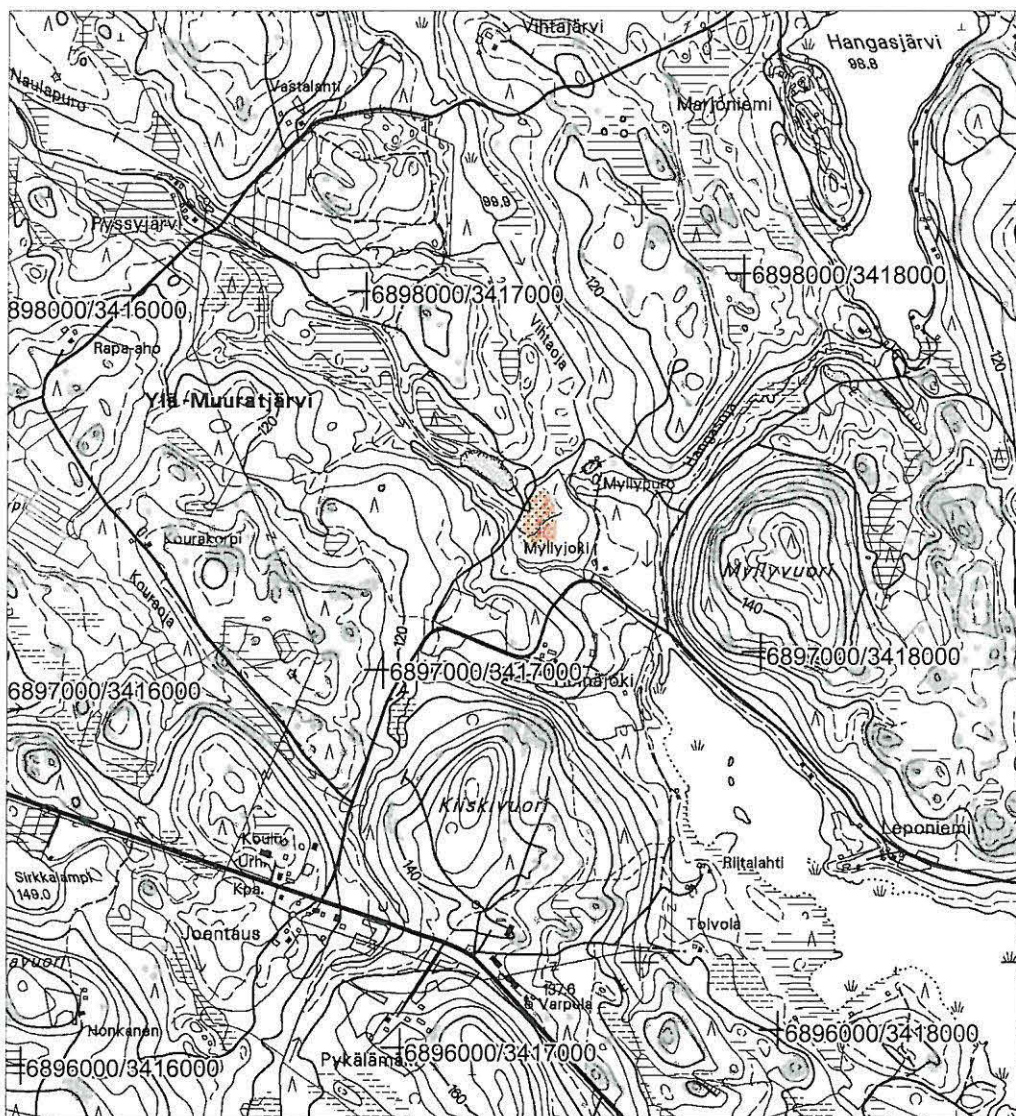
2, laajuutta ei ole määritelty, osittain tuhoutunut maanmuokkauksessa

Lähilöytöjä

Hiekkahauta, Hiekkaniemi

Korpilahti Myllyjoki (uusi kohde)

kivikautinen asuinpaikka



pk 2234 10 Parkkola 1:20 000

asuinpaikka merkitty punaisella

p=6897441, i=3417446, z=97,5 m mpy (pohjoisin löytökohta)
p=6897309, i=3417439, z=97,5 m mpy (eteläisin löytökohta)

55. Korpilahti Hiekkahauta

uusi kohde 1000004542

PERUSTIEDOT

Mj-tyyppi muinaisjäännösryhmät
Ajoitus moniperiodinen
Rauhoitusluokka 2
Lukumäärä 2
Peruskartta 223410 Parkkola

Erilliskohde 1 asuinpaikat, kivikautinen
Koordinaatit 6897891/3417078, z= 112,5-115 m mpy
Koordinaattiselite keskikoordinaatti, GPS-mittaus

Erilliskohde 2 maarakenteet-kuopat
Koordinaatit kuopparyhmän eteläraja 6897892/3417069, z=112,5 m mpy
kuopparyhmän pohjoisraja 6897900/3417046, z=115 m mpy
Koordinaattiselite GPS-mittaus

Maastomerkintä ei
Pinta-ala 200x60 m
Rajaustarkkuus ohjeellinen, pintalöydöt ja rakenteet
Etäisyystieto Korpilahden kirkosta 19,5 km luoteeseen

OMISTAJATIEDOT

Alue/rekisterikylä Ylä-Muuratjärvi/Muuratjärvi
Tila 277-893-1-3 Korpilahden valtionmaa
Lisätietoja

ARKISTOTIEDOT

Aikaisemmat tutkimukset ja löydöt -

INVENTOINTI

Aika 1.6.2005 Johanna Seppä
Löydöt KM 35340 kvartsia
Karttaotteet 223410 Parkkola 1:20 000, yksityiskohtakartta 1:1000
Kuvat f 136892, 136893, dia 56025, 56026

KOHDEKUVAUS

Maakuoppia ja kivikautinen asuinpaikka Korpilahden pohjoisosassa Patajärven länsipäässä.

TUTKIMUSKERTOMUS

Sijainti ja maasto

Asuinpaikka ja maakuopat sijaitsevat Korpilahden pohjoisosassa Patajärven länsipäässä kilometrin järven pohjukasta luoteeseen. Paikka on osa pitkää Muuratjärveltä Petäjaveden puolelle ulottuvaa luoteis-kaakko-suuntaista hiekkaharjua. Myllyjoen maanomistaja kertoi, että harju on ollut kulkureitti Petäjävedelle. Harjanteen vierellä on suota ja kosteikkoa ja pieni Naulapuro virtaa saman suuntaisesti noin viiden kilometrin päästä luoteesta Alaisesta Naulajärvestä. Löytöpaikalla pieni jyrkkärinteinen niemeke pistää etelään suoalueeseen. Harjanteen päällä ja itäreunalla on vanhoja hiekkakuoppia (eivät näy peruskartassa). Rinne laskee jyrkästi lounaaseen ja harjanteen päällä on tasaista hiekkakangasta. 200 metrin päässä luoteessa on ollut samanlainen niemeke, mutta se on kokonaan tuhottu hiekanotossa. Löytöpaikalla on pienten hiekkateiden Hiekkahauanpiston ja Vihtajärvenpiston risteys. Kuopparymä sijaitsee risteuksen eteläpuolella ja asuinpaikka itäpuolella. Maaperä on kivetöntä hienoa hiekkaa. Paikan korkeus, 115 m mpy on huomattavasti korkeammalla kuin Muinais-Päijänteen korkein ranta (100 m mpy), kuitenkin alempana kuin Ancylusraja (120 m mpy).

Kohteen kuvaus

Inventoinnissa tarkastettiin Patajärven luoteispuolella olevaa vanhaa kulkureittiä. Sen varrelle sijoittuu useita hiekkakankaita, joilla erottuu muinaisrantatörmä. Kilomerin päässä Patajärven rannasta Hiekkahauanpiston varressa havaittiin lounaaseen laskevassa rinteessä kuopparyhmä, jonka kuopat ovat rinteeseen suuntaisessa rivissä. Kuopat ovat pyöreitä tai soikeita, halkaisija kolmesta neljään metriä. Ne ovat sammaloituneita ja alarinteeseen puolella voi olla hieman valliä. Kairatessa maa oli sekoittunutta, hiiliä ei ollut. Kuopat kartoitettiin yksityiskohtakarttaan. Kuopparyhmän rajat mitattiin GPS-paikantimella, katso yllä. Kuoppien käyttötarkoituksesta ei ole tietoa, esihistoriallisiksi pyyntikuopiksi ne ovat ehkä liian matalia.

Kapean niemekkeen kärjessä rinteeseen päällä on myös erilaisia kuoppia. Osa on syviä ja pyöreitä vallillisia (tervahautoja?), osa kulmikkaita juoksuhaudamaisia. Näistä kartoitettiin vain muutama. Suurimman kuopan koordinaatit 6897750/3417089.

Hiekkahauanpiston pinnasta tienristeyksen itäpuolelta löytyi muutama kvartsi-iskos. Tien eteläreunalla on pari lähes umpeen kasvanutta hiekkakuoppa ja pohjoisreunalla pitkänomainen maakasa. Harjanteen päällyks on siis osittain tuhoutunut. Hiekka on aivan kivetöntä. Koekuopilla yritettiin selvittää, mihin kohtaan harjannetta asuinpaikka sijoittuu tai onko se tuhoutunut. Yksi koekuoppa kaivettiin tien löytöjen kohdalle. Pintahiekan alta löytyi selvä podsolimaannos ja hiilipilkkuista maata. Tien risteyksen itäpuolelta tasanteen laelta (kk4) löytyi sekoittunutta maata, kaksi päällekkäistä podsolimaannosta ja hiilipilkkuista maata. Muissa koekuopissa maa oli aivan puhdasta. Mistään koekuopista ei tullut löytöjä. Asuinpaikan sijoittumien tasanteelle jäi epäselväksi, vähäisten havaintojen perusteella ilmeisesti kuitenkin se voisi olla tasanteen laella tien pohjoispuolella. Tien pintahiekasta löytyneet kvartsi-iskokset eivät ole alkuperäisillä paikoillaan, koska vasta pintahiekan alla oli vanha maanpinta.

Maastotarkastusta jatkettiin harjanteella aivan Petäjäveden rajalle saakka (Karhukorventie, Isonaulajärvenpisto). Kuntien rajalla sijaitsevan Alaisen Naulajärven pohjois- ja kaakkoispuolella oli erityisen hienoja muinaisrantatörmä 140 metrin korkeudella (korkeimman Yoldiavaiheen ajalta?).

Luokitusehdotus

2, laajuutta ei ole määritetty, osittain tuhoutunut

Lähilöytöjä

Myllyjoki, Hiekkaniemi

Korpilahti Hiekkahauta (uusi kohde)

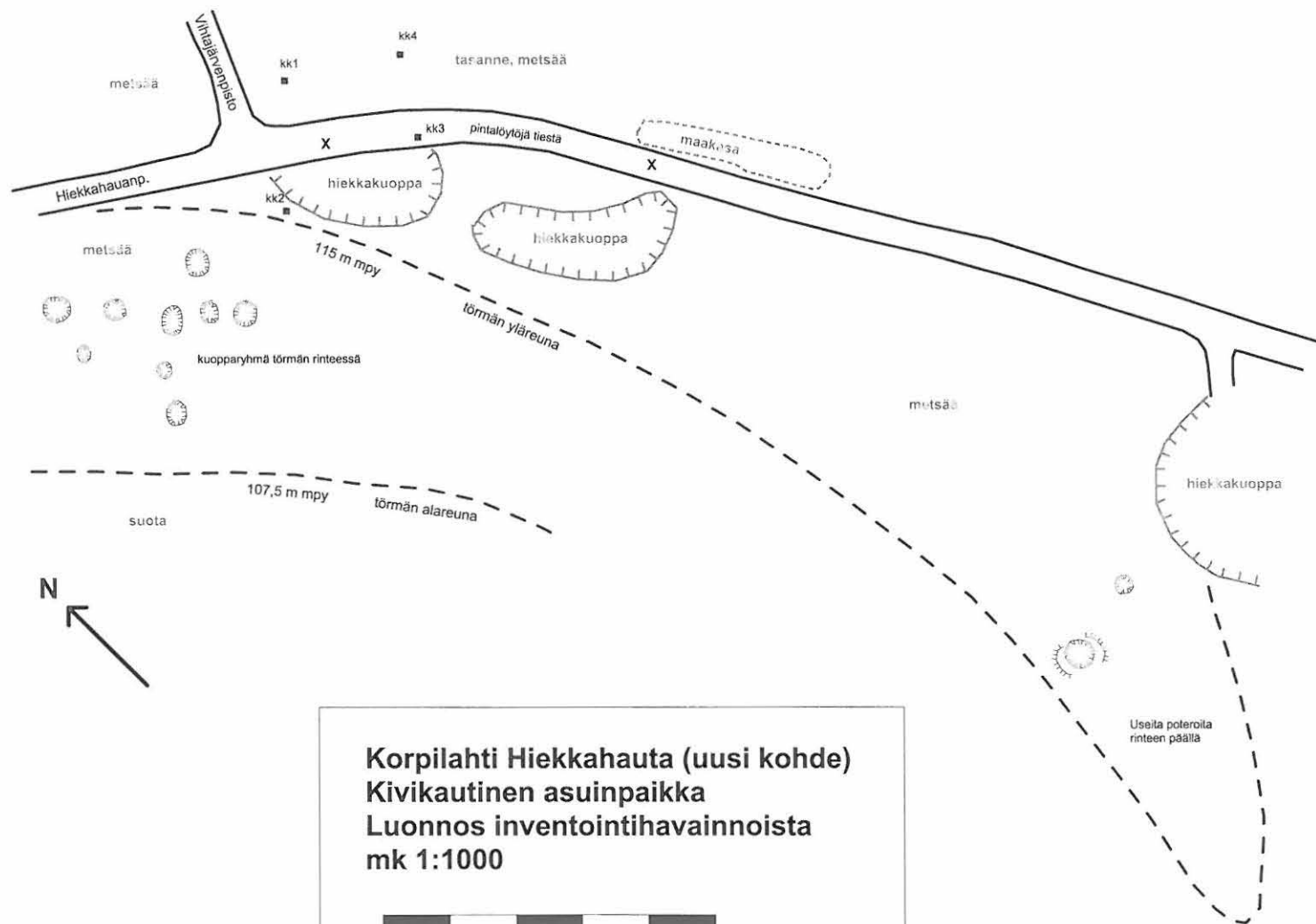
kivikautinen asuinpaikka



pk 2234 10 Parkkola 1:20 000

asuinpaikka merkitty punaisella

p=6897891, i=3417078, z=115 m mpy (keskikoordinaatti)



Korpilahti Hiekkahauta (uusi kohde)
Kivikautinen asuinpaikka
Luonnos inventointihavainnoista
mk 1:1000



56. Korpilahti Kouhi

uusi kohde 1000004543

PERUSTIEDOT

Mj-tyyppi asuinpaikat
Ajoitus kivikautinen
Rauhoitusluokka 2
Lukumäärä 1
Peruskartta 321101 Kouhinsalo
Koordinaatit löytöalueen eteläraja 6864483/3429384, z= 80 m mpy
löytöalueen pohjoisraja 6864542/3429403, z= 85 m mpy
GPS-mittaus
Koordinaattiselite ei
Maastomerkintä ei
Pinta-ala 60x20 m
Rajaustarkkuus ohjeellinen, pintalöydöt
Etäisyystieto Korpilahden kirkosta 15,9 km kaakkoon.

OMISTAJATIEDOT

Alue/rekisterikylä Ruotsula
Tila 277-429-1-235 Kouhi
Lisätietoja maanomistajaa ei tavattu

ARKISTOTIEDOT

Aikaisemmat tutkimukset ja löydöt Timo ja Pekka Miettinen 1964 inventointi (inv. nro 43)
Timo Jussila 1996 tarkastus (nro 50)
irtolöytö KM 4947:1-2 suiponsoikea reikäse ja reikäkivi

INVENTOINTI

Aika 30.5.2005 Johanna Seppä
Löydöt KM 35341 kvartsia
Karttaotteet 321101 Kouhinsalo 1:20 000
Kuvat f 136886, dia 56027

KOHDEKUVAUS

Kivikautinen asuinpaikka Korpilahden eteläosassa Haljaalan-salmen pohjoisrannalla.

TUTKIMUSKERTOMUS

Sijainti ja maasto

Asuinpaikka sijaitsee Korpilahden eteläosassa Päijänteen Vanhanselän itäpuolella Kouhinsalossa Haljaalan-salmen pohjoisrannalla. Maasto on loivasti etelään viettävää Kouhin tilan rantapeltoa. Maaperä on savinen.

Kohteen kuvaus

Tutkimushistoria: Kiviesineet on löytänyt Matti Kouki (Kouhi?) torppansa pellostä. Toimitettu museoon 1907. Tunnettu aiemmin irtolöytöpaikkana.

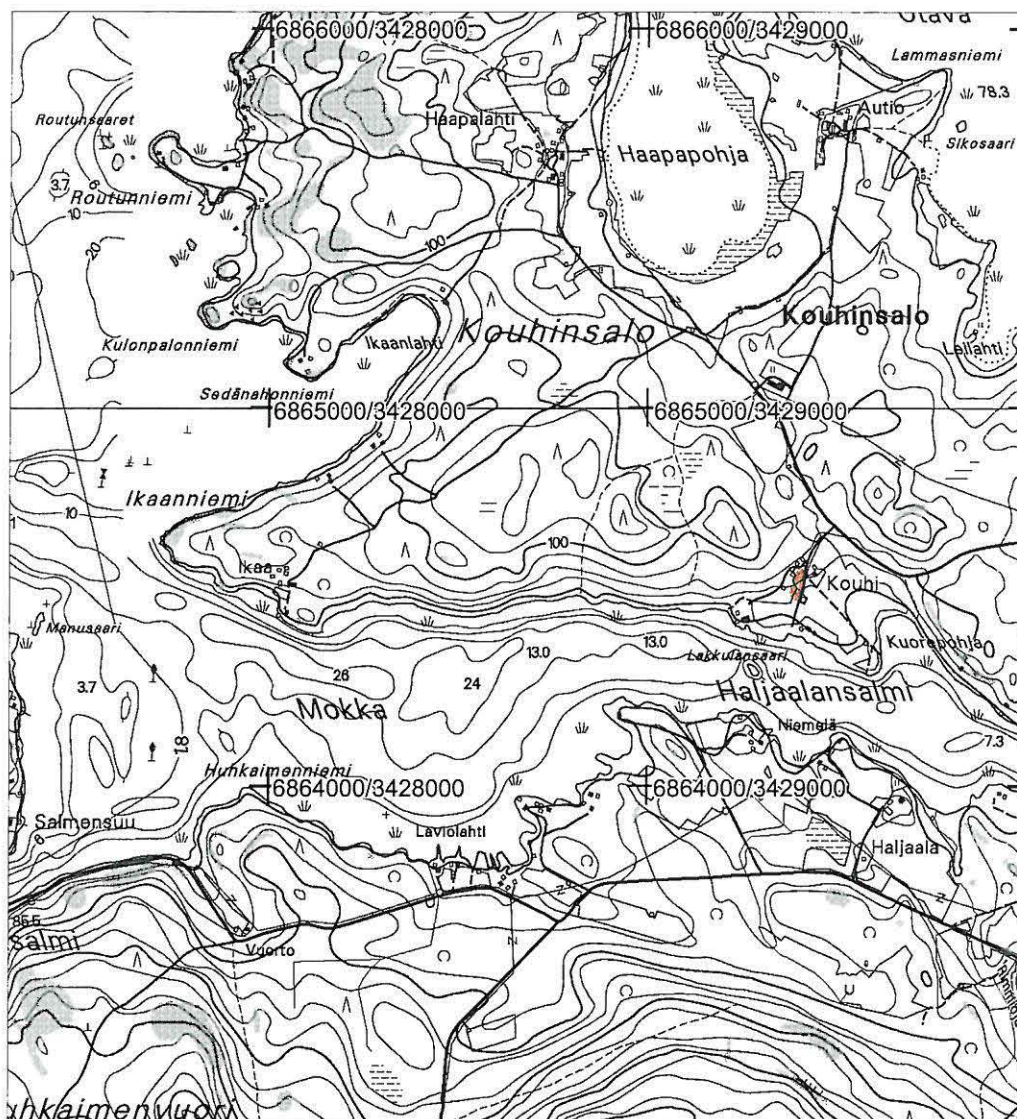
Tarkastus: Kouhin talo oli tyhjillään mutta sen eteläpuolisessa mökissä oli paikalla talon entinen asukas, joka arveli kiviesineiden löytöpaikan olevan aivan talon pihamaalla, sillä rantapelot on raivattu vasta myöhemmin. Talon ympärillä olevia pelloja pintapoisesti. Kapeasta peltokaistaleesta rantaan kulkevan Matintien länsipuolelta löytyi vähän kvartsia noin 60 metrin matkalta pellon yläreunasta etelään. Ilmeisesti paikalla on kivikautinen asuinpaikka. Pellosta kerrottiin tosin räjäytetyn pois kiviä.

Luokitusehdotus 2, koko laajuus tuntematon

Lähilöytöjä Ikaa, Hirola

Korpilahti Kouhi (uusi kohde)

kivikautinen asuinpaikka



pk 3211 01 Kauhinsalo 1:20 000

asuinpaikka merkitty punaisella

p=6864542, i=3429403, z=85 m mpy (pohjoisin löytökohta)

p=6864483, i=3429384, z=85 m mpy (eteläisin löytökohta)

57. Korpilahti Palosaari

uusi kohde 100000 4544

PERUSTIEDOT

Mj-tyyppi	asuinpaikat
Ajoitus	kivikautinen
Rauhoitusluokka	2
Lukumäärä	1
Peruskartta	321201 Muuratjärvi
Koordinaatit	6894488/3423371, z= 95 m mpy
Koordinaattiselite	keskikoordinaatti, GPS-mittaus
Maastomerkintä	ei
Pinta-ala	40x20 m
Rajaustarkkuus	ohjeellinen, koekuopat
Etäisyystieto	Korpilahden kirkosta 14,6 km pohjoiseen.

OMISTAJATIEDOT

Alue/rekisterikylä	Muuratjärvi
Tila	277-420-7-153 Hiekkola
Lisätietoja	maanomistajaa ei tavattu

ARKISTOTIEDOT

Aikaisemmat tutkimukset ja löydöt -

INVENTOINTI

Aika	18.5.2005 Johanna Seppä
Löydöt	KM 35342:1-4 kvartsia ja palanutta luuta
Karttaotteet	321201 Muuratjärvi 1:20 000, yksityiskohtakartta 1:500
Kuvat	dia 56028

KOHDEKUVAUS

Kivikautinen asuinpaikka Muuratjärven Palosaarella.

TUTKIMUSKERTOMUS

Sijainti ja maasto

Asuinpaikka sijaitsee Korpilahden pohjoisosassa Muuratjärven lähellä Muuramen rajaa olevassa Palosaarella. Asuinpaikka on metsämaassa saaren länsirannalla. Rinne viettää länteen ja siinä on heikosti erottuva rantatörmä noin 95 metrin mpy korkeudella. Maaperä on hiekkaa. Noin 60 metriä löytöpaikasta etelään on kesämökki.

Tikkalan osayleiskaavan aluetta.

Kohteen kuvaus

Kaava-alueella olevia saaria tarkastettiin yhden päivän aikana veneellä, oppaana oli Heljän luontopalvelut. Saaria kierreltiin veneellä ja sopivan näköisiin rinteisiin rantauduttiin kairaamaan maaperää. Palosaaren länsirannalla rantatörmän päällä silmään osui matala asuinpainanteen tapainen kuoppa. Jo kairassa näkyi palanutta luuta ja muutama törmälle tehty koekuoppa varmisti asuinpaikan olemassaolon. Koekuopissa 1 ja 2 oli runsaasti palanutta luuta. Koekuopat 3 ja 4 olivat löydöttömiä. Ympäröivää maastoa on hieman vaikea hahmottaa, sillä paikalla on tiheää pikku kuusikkoa. Asuinpaikan laajuutta ei ole määritelty. Eteläpuolella se ehkä rajautuu kallioon.

GPS-mittaukset

kk1 (painanteessa?): 6894488/3423371

kk2 :6894480/3423373

Myös muissa alueen suuremmissa saarissa maastoa tarkastettiin (Jahko, Kaita). Iso-Kaupin saaren länsiranta oli hyvin samantapainen kuin Palosaarella, erityisesti suuren maakiven ympäristössä. Koekuopat olivat kuitenkin löydöttömiä.

Luokitusehdotus


2, hyvin säilynyt asuinpaikka metsämaassa, mahdollinen asuinpaikka

Lähilöytöjä

Tikkala Hiekkaranta, Kotiranta, Vuorelan lahti ja Vuorela

Korpilahti Palosaari (uusi kohde)

kivikautinen asuinpaikka

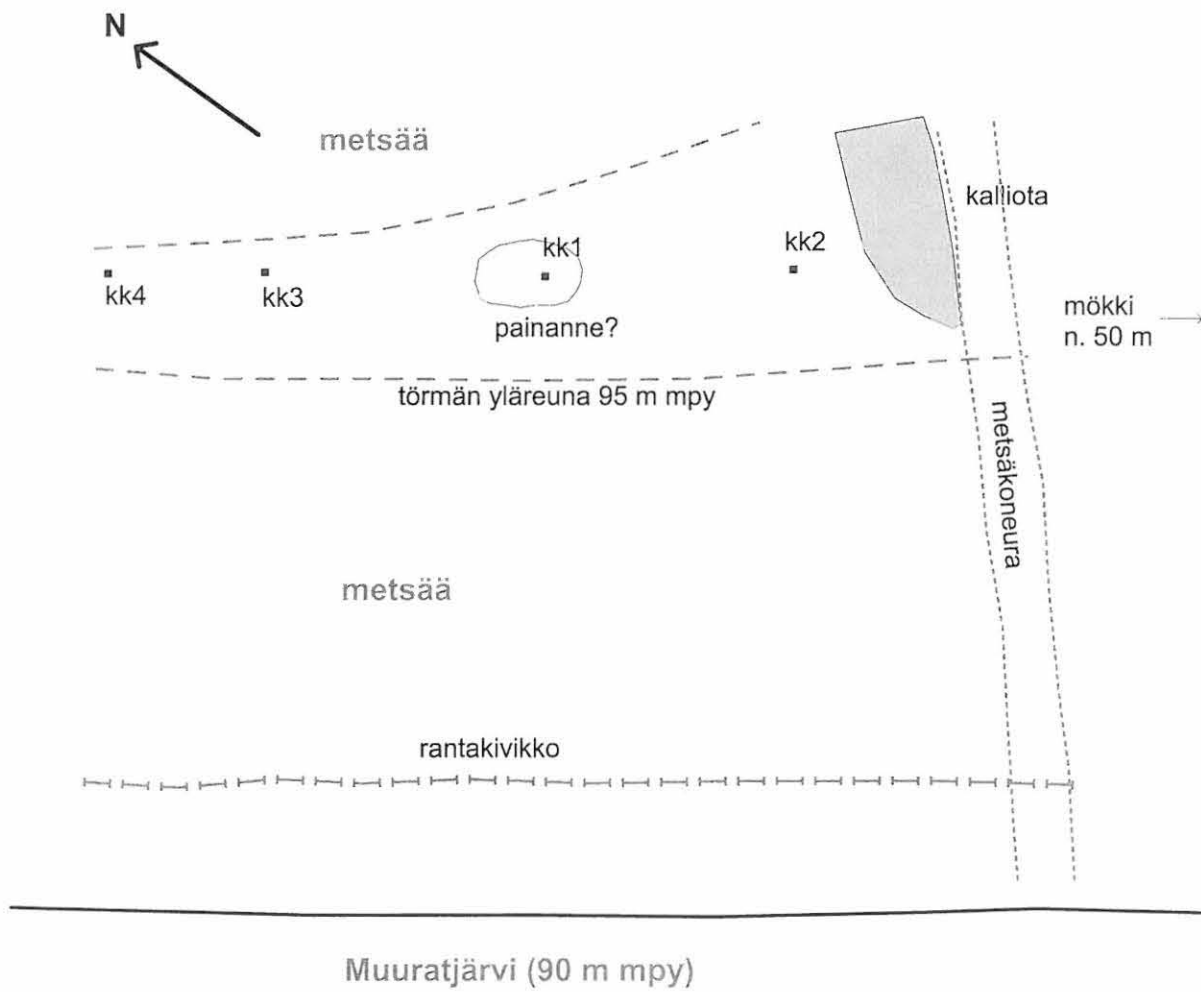


pk 3212 01 Muuratjärvi 1:20 000

asuinpaikka merkitty punaisella

p=6894488, i=3423371, z=95 m mpy (keskikoordinaatti)

Korpilahti Palosaari (uusi kohde)
Kivikautinen asuinpaikka
Luonnos inventointihavainnoista
mk 1:500



IRTOLÖYDÖT

58. Korpilahti Rutalahti

EI MJ-REK.

PERUSTIEDOT

Mj-tyyppi	löytöpaikat-irtolöytöpaikat
Ajoitus	kivikautinen
Lukumäärä	1
Peruskartta	?321108 Rutalahti
Koordinaatit	-
Koordinaattiselite	löytöpaikka tuntematon
Rajaustarkkuus	-
Etäisyystieto	-

OMISTAJATIEDOT

Alue/rekisterikylä	Rutalahti
Tila	-
Lisätietoja	-

ARKISTOTIEDOT

Aikaisemmat tutkimukset ja löydöt	Timo ja Pekka Miettinen 1964 inventointi (nro 53) KM 1443 tasatalta
-----------------------------------	---

INVENTOINTI

Aika	26.5.2005 Johanna Seppä
Löydöt	-
Karttaotteet	-
Kuvat	-

KOHDEKUVAUS

Taltoa on löydetty Rutalahden kylästä 1873.

TUTKIMUSKERTOMUS

Sijainti ja maasto

Löytöpaikka on tuntematon. Rutalahden kylä on Päijänteen itärannalla Rutalahden perukassa. Kylä kuuluu nykyisin Leivonmäkeen. Korpilahden puolella oleva Rutalahden eteläranta on hyvin jyrkkää rinnettä. Lahden pohjukkaan laskee Leivonmäen puolelta Rutajoki ja Korpilahden rajalta Haapajoki. Maasto on paikoitellen erikoista "kanjonia".

Kohteen kuvaus

Rutalahden etelärannan ja sen eteläpuolisen jokilaakson (Haapajoki) tarkastuksessa ei löytynyt mitään. Järnätjärven länsirannalla on hiekkakuoppia ja hienoja rantamuodostumia.

Lähilöytöjä

-

59. Korpilahti Juonaala

100000 4546

PERUSTIEDOT

Mj-tyyppi	löytöpaikat-irtolöytöpaikat
Ajoitus	kivikautinen
Lukumäärä	1
Peruskartta	321102 Korpilahti
Koordinaatit	6871160/3423400
Koordinaattiselite	Juonaalan talon sijainti
Rajaustarkkuus	mitattu peruskartasta
Etäisyystieto	Korpilahden kirkosta 8,3 km etelään.

OMISTAJATIEDOT

Alue/rekisterikylä	Puolakka/Moiskala
Tila	277-418-2-97
Lisätietoja	maanomistajaa ei tavattu

ARKISTOTIEDOT

Aikaisemmat tutkimukset ja löydöt	Timo ja Pekka Miettinen 1964 inventointi (inv. nro 63) KM 1547 kourutaltoa
-----------------------------------	---

INVENTOINTI

Aika	16.5.2005 Johanna Seppä
Löydöt	-
Karttaotteet	321102 Korpilahti 1:20 000
Kuvat	-

KOHDEKUVAUS

Kourutaltoa on löydetty Moiskalan kylän Juonaalan (Puolakan) talon maalta 1874.

TUTKIMUSKERTOMUS**Sijainti ja maasto**

Tarkka löytöpaikka on tuntematon. Juonaalan talo sijaitsee Päijänteen Mustaselän länsirannalla Puolakan kylässä. Talon maalla Manhunlahden etelärannalla. Maasto on kumpuilevaa, pieniä kalliomäkiä ja peltoja.

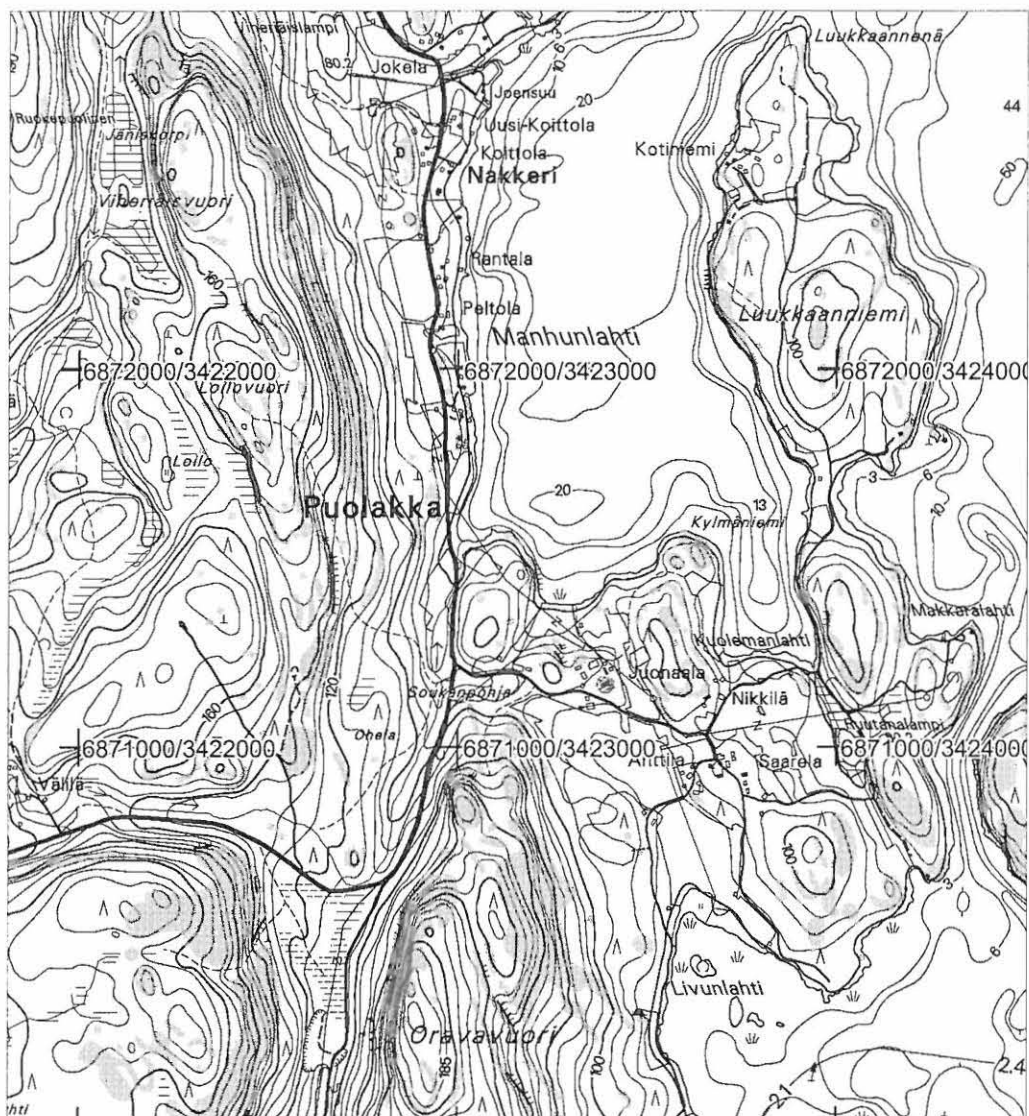
Kohteen kuvaus

Tarkastuksen aikaan Juonaalan pellot olivat heinällä. Läheisiä Nikkilän ja Anttila peltoja tarkastettiin myös. Ei uusia löytöjä. Nikkilän asuinpaikka sijaitsee Juonaalasta 200 metriä itään.

Lähilöytöjä	Nikkilä
-------------	---------

Korpilahti Juonaala

kivikautinen löytöpaikka



pk 3211 02 Korpilahti 1:20 000

löytöpaikka merkitty sinisellä

KM 1547 kourutalitta

p= 6871160, i= 3423400

Juonaalan talon sijainti

60. Korpilahti Joutee

100000 4547

PERUSTIEDOT

Mj-tyyppi löytöpaikat-irtolöytöpaikat
Ajoitus historiallinen?
Lukumäärä 1
Peruskartta 223410 Parkkola
Koordinaatit 6891330/3415680
Koordinaattiselite Kantalan talon sijainti
Rajaustarkkuus mitattu peruskartasta
Etäisyystieto Korpilahden kirkosta 14,6 km luoteeseen.

OMISTAJATIEDOT

Alue/rekisterikylä Moksi/Riihijärvi
Tila 277-428-1-125
Lisätietoja maanomistaja tavattiin

ARKISTOTIEDOT

Aikaisemmat tutkimukset Timo ja Pekka Miettinen 1964 inventointi (inv. nro 83 Kantala)
ja löydöt KM 1862 valinkivi

INVENTOINTI

Aika 10.5.2005 Johanna Seppä
Löydöt -
Karttaotteet 223410 Parkkola 1:20 000
Kuvat -

KOHDEKUVAUS

Valinmuotti on löytynyt Riihijärven kylän Kantalan torpan pellostä 1877.

TUTKIMUSKERTOMUS

Sijainti ja maasto

Tarkka löytöpaikka on tuntematon. Kantalan talo sijaitsee Moksin luoteispuolella pienten Jouteen ja Hoikan järvien välisellä kannaksella mäenkumpareella. Alueella on pienten järvien muodostama ketju, hiekkaiset kannakset erottavat järviä toisistaan. Kantalan pellot kasvoivat metsää.

Kohteen kuvaus

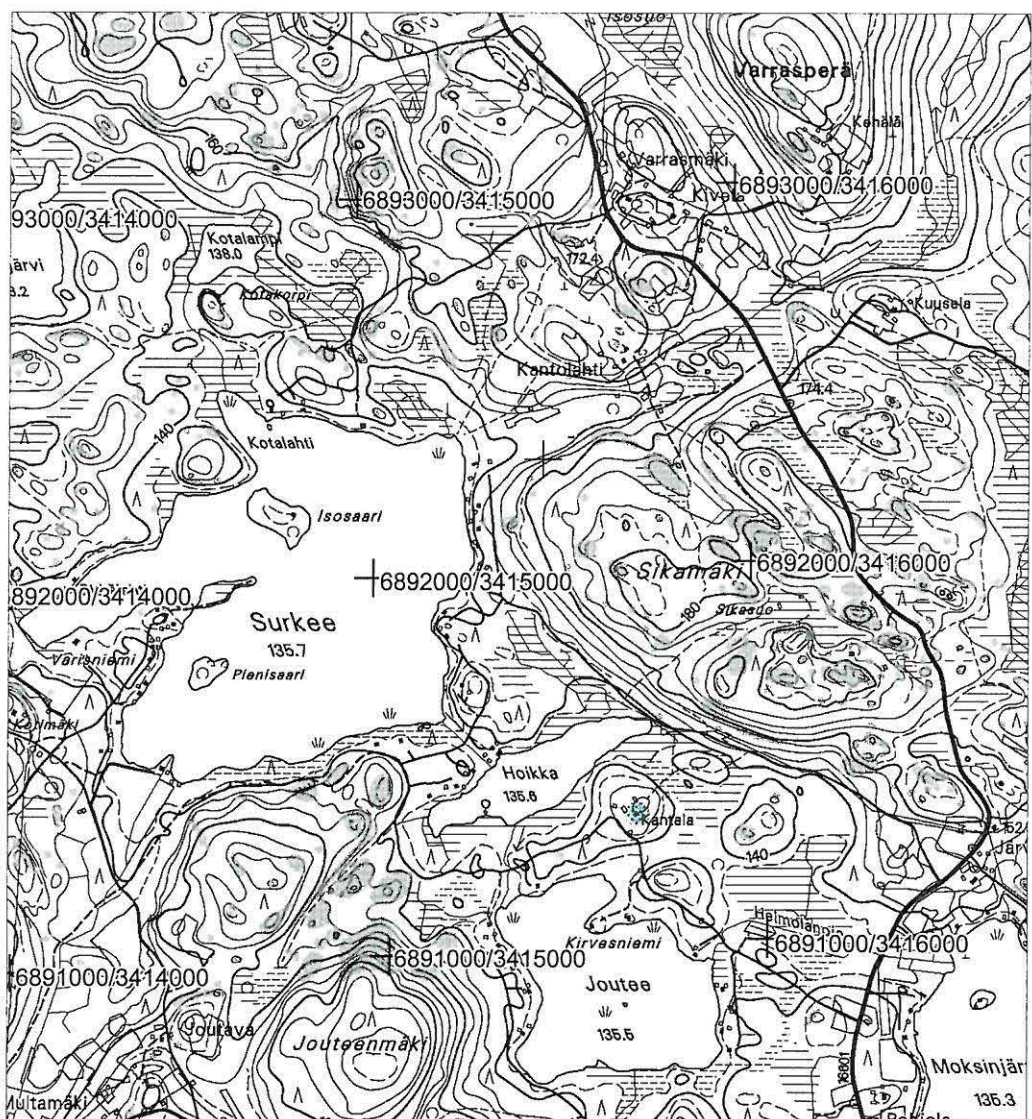
Maanomistaja ei tiennyt löydöstä tai että mitään muutakaan olisi myöhemmin löytynyt. Esineen esihistoriallisuus on epävarma. Kohteen nimi muutettiin, koska on myös asuinpaikka Kantala 277010025 Vanhanpäässä.

Lähilöytöjä

Moksi

Korpilahti Joutee

historiallinen? löytöpaikka



pk 2234 10 Parkkola 1:20 000

löytöpaikka merkitty sinisellä

KM 1862 valinkivi

p= 6891330, i= 3415680

Kantalan talon sijainti

61. Korpilahti Moksi 1000004548

PERUSTIEDOT

Mj-tyyppi	löytöpaikat-irtolöytöpaikat
Ajoitus	kivikautinen
Lukumäärä	1
Peruskartta	223312 Moksi
Koordinaatit	6890100/3416650
Koordinaattiselite	Moksin talon sijainti
Rajaustarkkuus	mitattu peruskartasta
Etäisyystieto	Korpilahden kirkosta 13 km luoteeseen.

OMISTAJATIEDOT

Alue/rekisterikylä	Moksi/Riihijärvi
Tila	277-428-1-147
Lisätietoja	maanomistaja tavattiin

ARKISTOTIEDOT

Aikaisemmat tutkimukset ja löydöt	Timo ja Pekka Miettinen 1964 inventointi (inv. nro 74) KM 2048:7-8 tasatalta ja reikäkivi
-----------------------------------	--

INVENTOINTI

Aika	10.5.2005 Johanna Seppä
Löydöt	-
Karttaotteet	223312 Moksi 1:20 000
Kuvat	f 136845

KOHDEKUVAUS

Kiviesineet on löydetty Moksista. Ne on lahjoittanut museolle talonvaari Wilhelmi Moksi 1880.

TUTKIMUSKERTOMUS

Sijainti ja maasto

Tarkka löytöpaikka on tuntematon. Moksin talo sijaitsee pienen Moksijärven rannalla Korpilahden "sisämaassa" noin kymmenen kilometrin päässä Päijänteestä ja itään Muuratjärvellekin on matkaa noin viisi kilometriä. Alueella on ketjuna pieniä järviä, joiden korkeus on 135 m mpy. Järvien ympäristössä on hiekkaisia kankaita, joilla voi nähdä rantatörmän noin 137 m mpy korkeudella. Moksijärven rannalla on pieniä peltoja, muuten maasto on metsää. Järvien rannoilla on mökkejä.

Kohteen kuvaus

Moksin talossa vierailtiin mutta löydöistä ei saatu lisätietoja. Maanomistaja kertoi kuitenkin historiallisista kivihakkauksista tilan alueella. Talosta 40 metriä rantaan koilliseen on pystykivi, jossa on vuosiluku 24.8.1843 ja kirjain M (ks. myös Ikosenmäki).

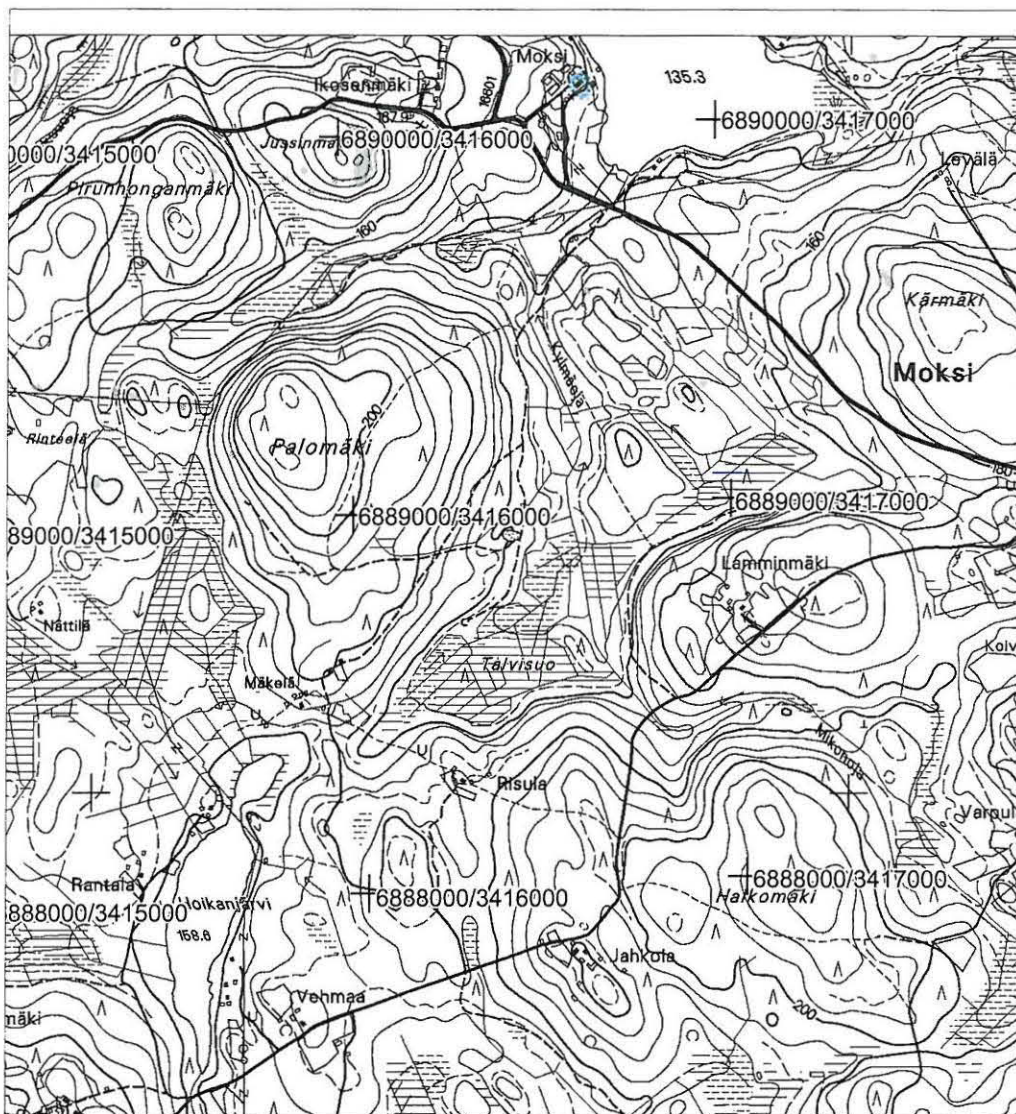
Moksin rantapeltoa järven etelärannalla Moksin rantatien päässä pintapoisesti. Pellossa oli jonkin verran kiveä, myös kvartssia, mutta hyvin epämääräistä, luontaista. Myös muiden järvien ympäristössä kierreltiin (Joutee, Hoikka ja Surkee). Hyvää hiekkamaata oli esim. Hoikan ja Surkeen välisellä kannaksella sekä Surkeen länsirannalla Varisniemessä.

Lähilöytöjä

Kantala, Ikosenmäki

Korpilahti Moksi

kivikautinen löytöpaikka



pk 2233 12 Moksi 1:20 000

löytöpaikka merkitty sinisellä

KM 2048:7-8 tasataltta ja reikäkivi

p= 6890100, i= 3416650

Moksin talon sijainti

62. Korpilahti Kaurasuo

100000 4549

PERUSTIEDOT

Mj-tyyppi	löytöpaikat-irtolöytöpaikat
Ajoitus	kivikautinen
Lukumäärä	1
Peruskartta	321105 Oittila
Koordinaatit	6875430/3430540
Koordinaattiselite	Kaurasuon talon sijainti
Rajaustarkkuus	mitattu peruskartasta
Etäisyystieto	Korpilahden kirkosta 7 km kaakkoon.

OMISTAJATIEDOT

Alue/rekisterikylä	Veijo
Tila	277-438-1-285
Lisätietoja	maanomistaja tavattiin

ARKISTOTIEDOT

Aikaisemmat tutkimukset ja löydöt	Timo ja Pekka Miettinen 1964 inventointi (inv. nro 49) KM 2089:1 kourutaltilta
-----------------------------------	---

INVENTOINTI

Aika	20.5.2005 Johanna Seppä
Löydöt	-
Karttaotteet	321105 Oittila 1:20 000
Kuvat	-

KOHDEKUVAUS

Kourutaltilta on löytynyt Korausuo (Kaurasuo?) torpan maalta ja se on toimitettu museoon 1881.

TUTKIMUSKERTOMUS

Sijainti ja maasto

Tarkka löytöpaikka on tuntematon. Kaurasuo talo sijaitsee Kärkistensalmen eteläpuolella Taipaleenharjun länsipuolella olevassa laaksossa, joka yhdistää Veijonjärven Päijänteen Mäntylahden. Laakson rinteet ovat peltoa. Talo on pienellä harjanteella, "vedenjakajalla" laakson keskellä.

Kohteen kuvaus

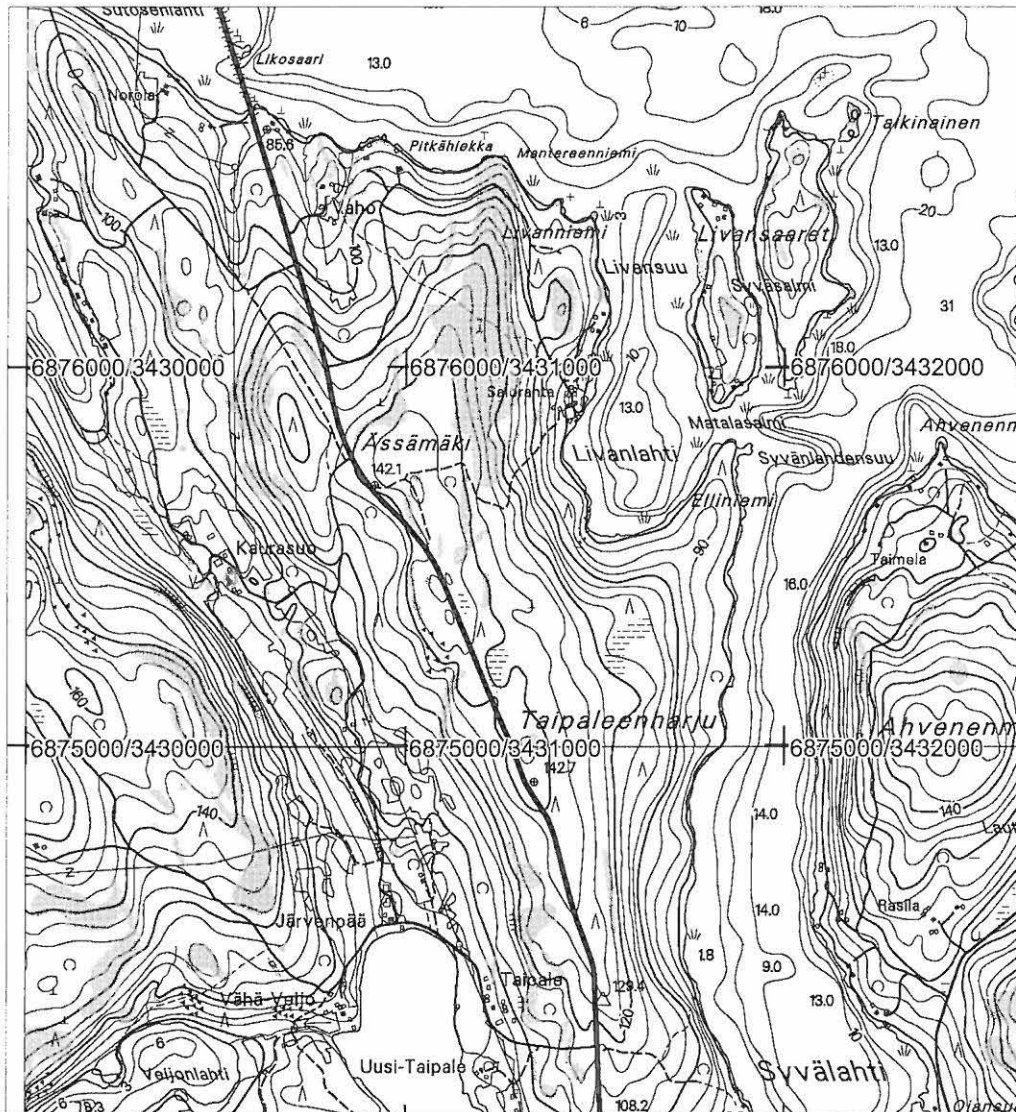
Maanomistajalta kyseltiin löydöstä ja hän arveli kourutaltilta löytöpaikan olevan korkea hiekkainen harjanne noin 40 metriä talon länsipuolella, varmaa tietoa asiasta ei ollut. Paikalla on hiekkakuoppa. Isäntä kertoi myös löytäneensä parikymmentä vuotta sitten pienen reikäkiven, joka oli silloin lähetetty Keski-Suomen museoon. Tämän kiven löytöpaikka on pellossa suuren ulkorakennuksen pohjoispuolella. GPS-mittaus reikäkiven löytöpaikalta 6875579/3430486, z= 95 m mpy. Aivan Kaurasuontien pohjoispäässä Mäntylahden itärannalla olevilla mökeillä kerrottiin, että rakennustöissä oli löytynyt maasta "nuotionsijoja". Paikka on kuitenkin kovin alava. Vähä-Veijon asuinpaikka sijaitsee Kaurasuosta kilometrin etelään.

Lähilöytöjä

Vähä-Veijo, Veijo

Korpilahti Kaurasuo

kivikautinen löytöpaikka



pk 3211 05 Oittila 1:20 000

löytöpaikka merkitty sinisellä

KM 2089:1 kourutaltilta

p= 6875430, i= 3430540

Kaurasuo talon sijainti

63. Korpilahti Veijo 1000004550

PERUSTIEDOT

Mj-tyyppi	löytöpaikat-irtolöytöpaikat
Ajoitus	kivikautinen
Lukumäärä	2
Peruskartta	321105 Oittila
Koordinaatit	6872960/3431280
Koordinaattiselite	Veijon talon sijainti
Rajaustarkkuus	mitattu peruskartasta
Etäisyystieto	Korpilahden kirkosta 9,3 km kaakkoon.

OMISTAJATIEDOT

Alue/rekisterikylä	Veijo
Tila	277-438-1-434
Lisätietoja	maanomistaja tavattiin

ARKISTOTIEDOT

Aikaisemmat tutkimukset ja löydöt	Timo ja Pekka Miettinen 1964 inventointi (inv. nro 46-48) Timo Jussila 1996 tarkastus (nro 46) KM 2089:2 tasataltta, KM 2358:1-2 kivikirves ja keihäänkärki
-----------------------------------	---

INVENTOINTI

Aika	20.5.2005 Johanna Seppä
Löydöt	-
Karttaotteet	321105 Oittila 1:20 000
Kuvat	-

KOHDEKUVAUS

Tasataltta on löytynyt Veijosta ja toimitettu museoon 1881. Vuonna 1885 museoon on tuotu kaksi esinettä, kivikirves ja tikari tai keihäänkärki, jotka ovat myös löytyneet Veijon maalta.

TUTKIMUSKERTOMUS

Sijainti ja maasto

Tarkka löytöpaikka on tuntematon. Veijon kartanon maat ovat olleet hyvin laajat, joten löytöpaikkoja on enää mahdotonta sijoittaa kartalle. Veijon talo sijaitsee Taipaleenharjun eteläpäässä etelä-pohjoinen -suuntaisella harjanteella Veijonjärven ja Syvälahden välissä.

Kohteen kuvaus

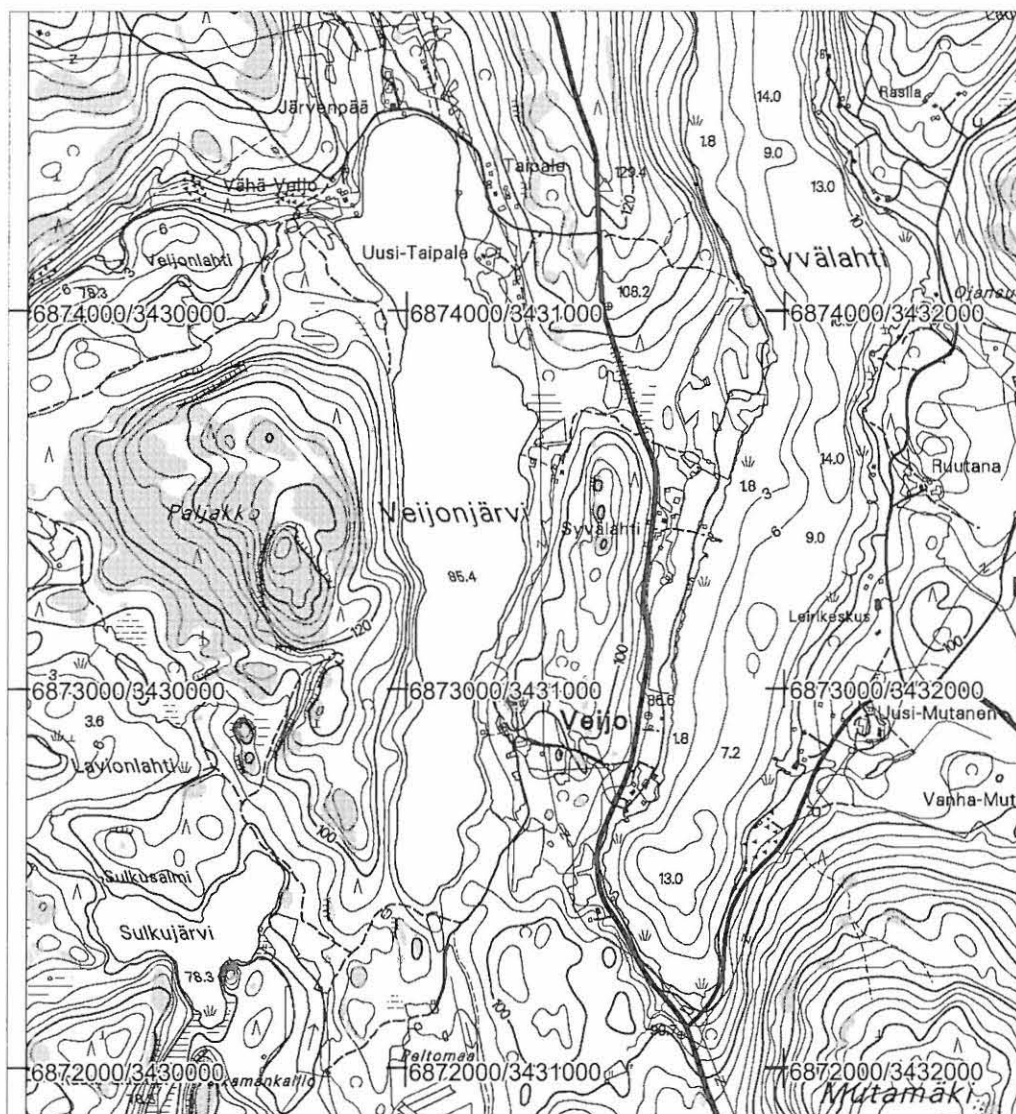
Inventoinnissa tarkastettiin aivan Veijon talon viereisiä rantapeltoja sekä Veijonjärven ja Sulkujärven etelä-puolta. Mitään esihistoriallista ei näkynyt. Veijon pihapiirin pelloissa oli luonnollisesti kaikenlaista historiallista materiaalia ja joitain epämääräisiä kvartseja. Myös Taipaleenharjun itärantaa Syvälahden rannassa tarkastettiin. Harjun rantaan oli raivattu rakennuspaikkoja ja uusi tie. Kairauksissa ei löytynyt mitään. Maaperä oli paikoitellen hyvää hiekkaa. Vähä-Veijon asuinpaikka on Veijon talosta noin puolitoista kilometriä pohjois-luoteeseen Veijonjärven pohjoispäässä.

Lähilöytöjä

Vähä-Veijo, Kaurasuo

Korpilahti Veijo

kivikautinen löytöpaikka



pk 3211 05 Oittila 1:20 000

löytöpaikka merkitty sinisellä

KM 2089:2 tasatalta, KM 2358:1-2 kivikirves ja keihäänkärki

p= 6872960, i= 3431280

Veijon talon sijainti

PERUSTIEDOT

Mj-tyyppi	löytöpaikat-irtolöytöpaikat
Ajoitus	kivikautinen
Lukumäärä	1
Peruskartta	321105 Oittila
Koordinaatit	6872180/3434620
Koordinaattiselite	Uusi-Oittilan talon sijainti
Rajaustarkkuus	mitattu peruskartasta
Etäisyystieto	Korpilahden kirkosta 12,7 km itäkaakkoon.

OMISTAJATIEDOT

Alue/rekisterikylä	Oittila
Tila	277-422-2-292
Lisätietoja	Oittilan kylätalo Villa Cawén (kahvila yms.)

ARKISTOTIEDOT

Aikaisemmat tutkimukset ja löydöt	Timo ja Pekka Miettinen 1964 inventointi (inv. nro 51-52) KM 2157:5-6 kirves ja kourutaltoa
-----------------------------------	--

INVENTOINTI

Aika	25.5.2005 Johanna Seppä
Löydöt	-
Karttaotteet	321105 Oittila 1:20 000
Kuvat	-

KOHDEKUVAUS

Emäntä Kristiina Uusi-Oittila on lahjoittanut esineet museolle 1882. Hän on ollut emäntänä Oittilan kylän Uudessatalossa. Löytöpaikkaa ei tiedetty.

TUTKIMUSKERTOMUS**Sijainti ja maasto**

Tarkka löytöpaikka on tuntematon. Uusi-Oittila sijaitsee Oittilan kylässä Synsiänlahden länsirannalla Oittilantien ja Raidanlahdentien risteyksessä. Talon on hiekkaisella loivasti järveen viettävällä rinteellä.

Kohteen kuvaus

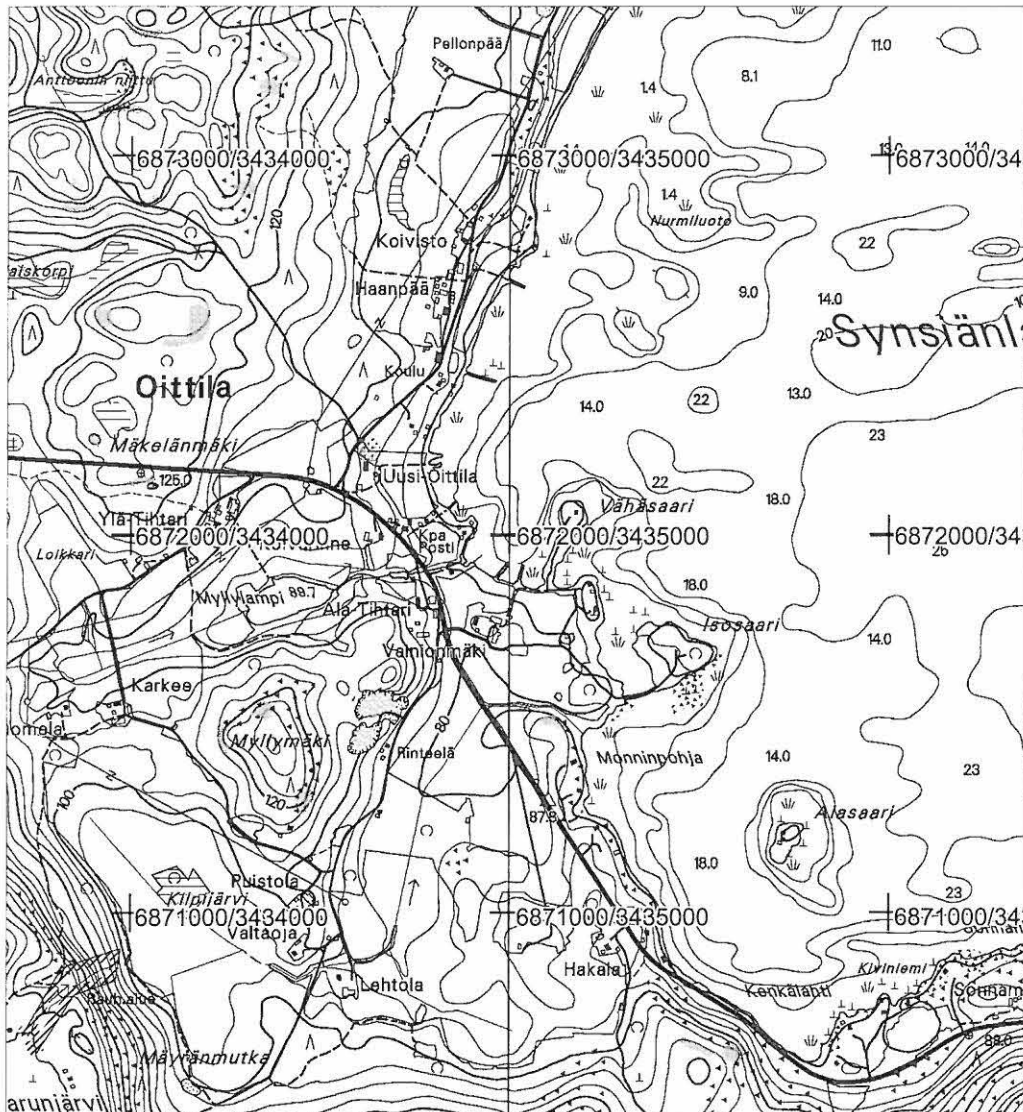
Inventoinnissa tarkastettiin kylätalo Villa Cawénin viereisiä rantapeltoja (85-90 m mpy). Mitään erityistä ei näkynyt. Myöhemmin kuultiin Ylä-Tihtarin isännältä, että kiviesineet olisivat löytyneet nimenomaan näistä pelloista. Tämä tieto on ehkä peräisin Miettisiltä, jotka ovat merkinneet karttaa löytöpaikaksi Uusi-Oittilan. Varmuutta tästä löytöpaikasta ei ole. Oittilan kylässä Myllymäen ympäristössä on kyllä hyvää hiekkaisista kivi-kautiseksikin asuinpaikaksi sopivaa rinnemaastoa.

Lähilöytöjä

Riitarinne, Ylä-Tihtari

Korpilahti Uusitalo

kivikautinen löytöpaikka



pk 3211 05 Oittila 1:20 000

löytöpaikka merkitty sinisellä

KM 2157:5-6 kirves ja kourutaltoa

p= 6872180, i= 3434620

Uusi-Oittilan talon sijainti

65. Korpilahti Koivusalmi

1000004552

PERUSTIEDOT

Mj-tyyppi löytöpaikat-irtolöytöpaikat
Ajoitus kivikautinen
Lukumäärä 1
Peruskartta 321104 Putkilahti
Koordinaatit 6865357/3430889
Koordinaattiselite Koivusalmen talon sijainti
Rajaustarkkuus GPS-mittaus
Etäisyystieto Korpilahden kirkosta 15,5 km kaakkoon.

OMISTAJATIEDOT

Alue/rekisterikylä Kouhinsalo/Ruotsula
Tila 277-429-1-61
Lisätietoja maanomistajaa ei tavattu

ARKISTOTIEDOT

Aikaisemmat tutkimukset ja löydöt Timo ja Pekka Miettinen 1964 inventointi (inv. nro 42)
KM 2214:743 reikäkivi

INVENTOINTI

Aika 30.5.2005 Johanna Seppä
Löydöt -
Karttaotteet 321104 Putkilahti 1:20 000
Kuvat f 136888

KOHDEKUVAUS

Reikäkivi on löytynyt Ruotsulan kylän Koivusalmen talon torpan halmetta kynnettäessä. Se on toimitettu museoon 1883.

TUTKIMUSKERTOMUS

Sijainti ja maasto

Tarkka löytöpaikka on tuntematon. Koivusalmen talo on sijainnut Kouhinsalon kapealla kannaksella Otavan ja Palikkasalmen välissä. Kannas on varsin matala, korkeimmillaan vain 85 m mpy.

Kohteen kuvaus

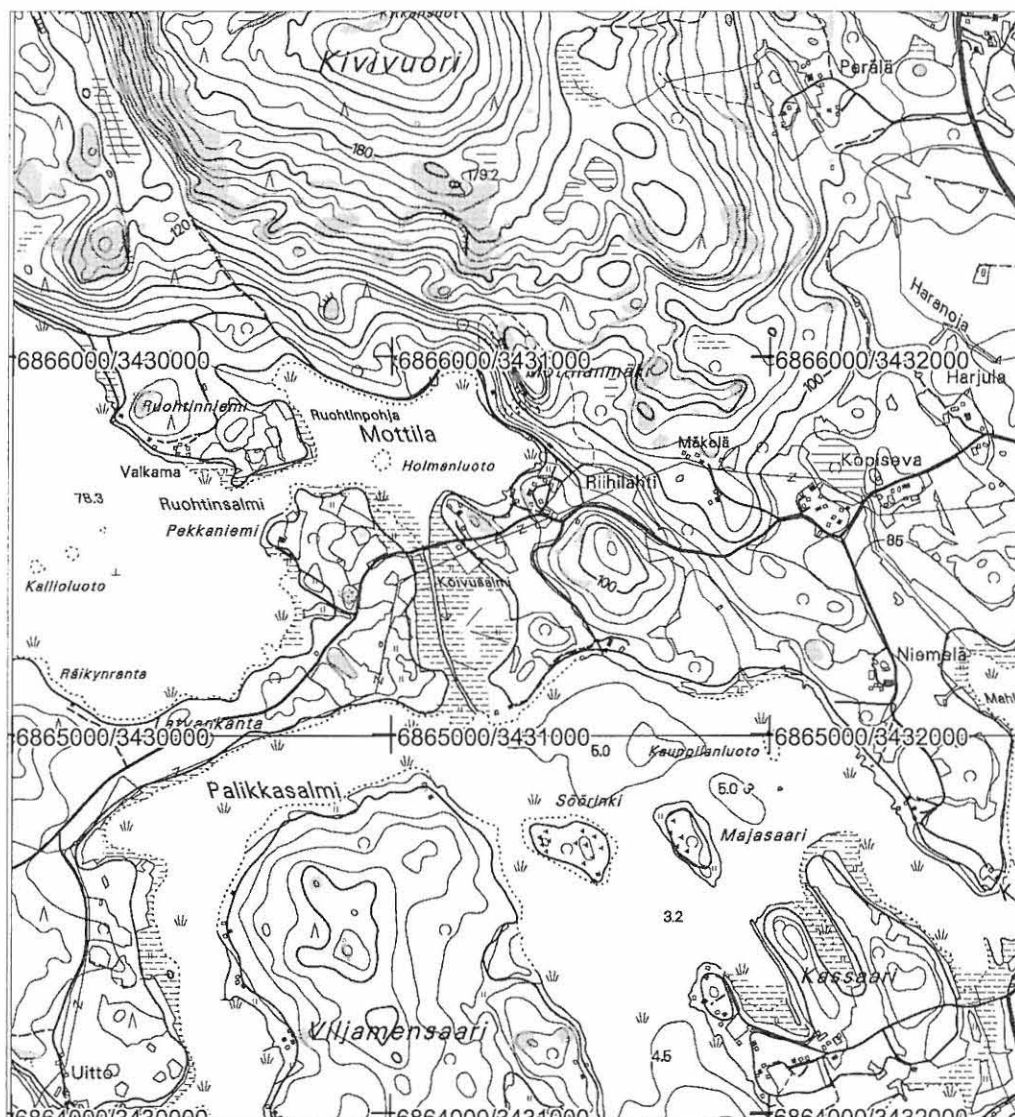
Koivusalmen tilaa yritettiin sijoittaa nykykartalle. Talo oli ilmeisesti purettu, paikalta löytyi vain pystyssä oleva kivinen uuni (GPS-mittaus). Torpan sijainti ei ole tiedossa. Koivusalmen ympäristöä tarkastettiin. Maaperä oli kostea ja savista.

Lähilöytöjä

Kouhi, Ikaa, Kopiseva

Korpilahti Koivusalmi

kivikautinen löytöpaikka



pk 3211 04 Putkilahti 1:20 000

löytöpaikka merkitty sinisellä

KM 2214:743 reikäkivi

p= 6865357, i= 3430889

Koivusalmen talon sijainti

66. Korpilahti Vanha-Repola

1000004553

PERUSTIEDOT

Mj-tyyppi	löytöpaikat-irtolöytöpaikat
Ajoitus	kivikautinen
Lukumäärä	1
Peruskartta	321104 Putkilahti
Koordinaatit	6861950/3433653, z= 90 m mpy
Koordinaattiselite	Vanha-Repolan torpan sijainti
Rajaustarkkuus	GPS-mittaus
Etäisyystieto	Korpilahden kirkosta 19,9 km kaakkoon.

OMISTAJATIEDOT

Alue/rekisterikylä	Reinanpohja/Putkilahti
Tila	277-426-1-257
Lisätietoja	maanomistajaa ei tavattu

ARKISTOTIEDOT

Aikaisemmat tutkimukset ja löydöt	Timo ja Pekka Miettinen 1964 inventointi (inv. nro 38) KM 2214:745 hioinkivi
-----------------------------------	---

INVENTOINTI

Aika	31.5.2005 Johanna Seppä
Löydöt	-
Karttaotteet	321104 Putkilahti 1:20 000
Kuvat	-

KOHDEKUVAUS

Hioinkivi on löytynyt Vanha-Repolan torpan pellostä. Se on toimitettu museoon 1883.

TUTKIMUSKERTOMUS**Sijainti ja maasto**

Tarkka löytöpaikka on tuntematon. Vanha-Repolan torppa on sijoittunut pienen Varsajärven kaakkoisrannalle. Maasto on luoteeseen laskevaa peltoa. Torpan paikalla on muistokivi, jossa lukee: Tällä paikalla, Vanha-Repolan torpassa ryhtyi ompelija Jonas Lindeman opettamaan lukutaitoa putkilahtelaisille v. 1849.

Kohteen kuvaus

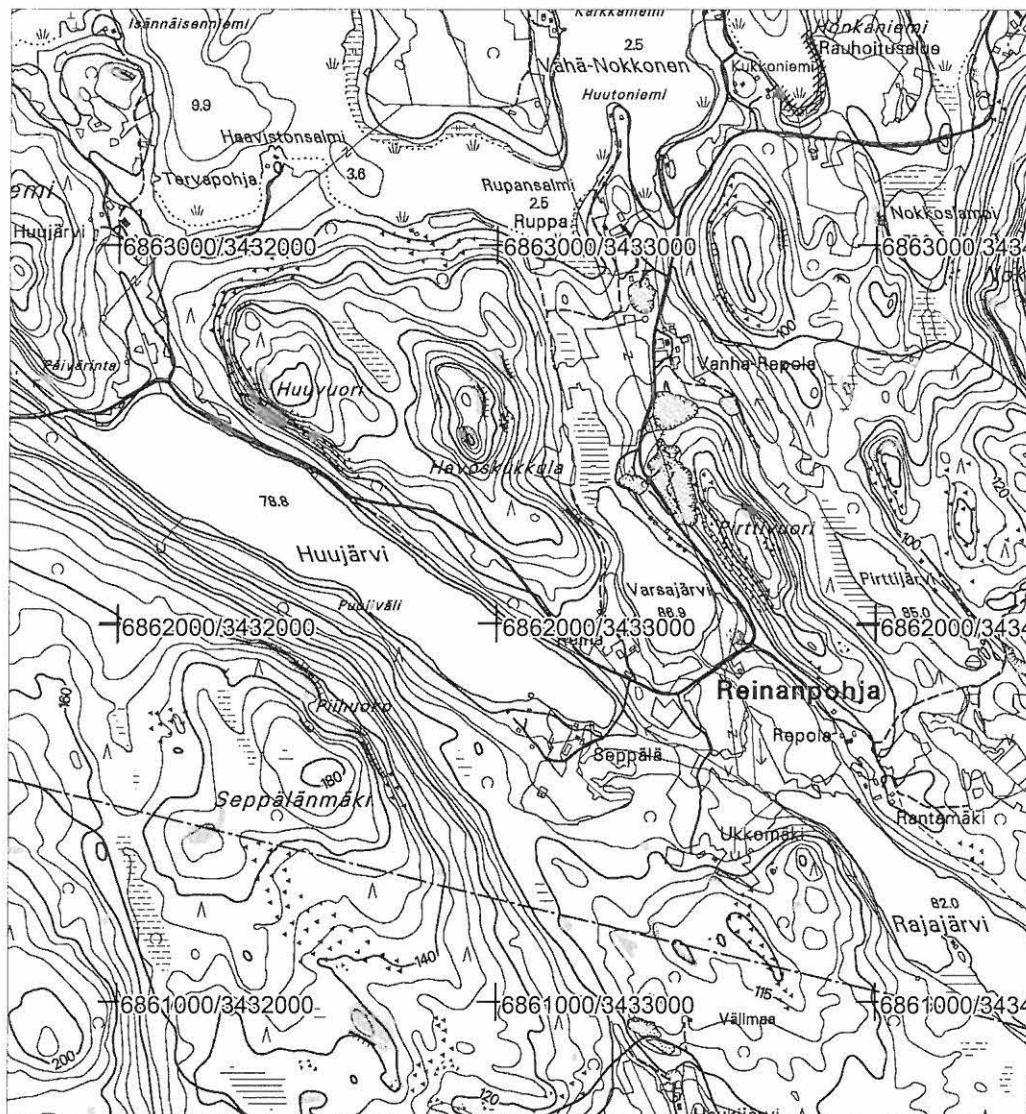
Inventoinnin aikaan Vanha-Repolan viereinen pelto oli heinällä. Muistokiven paikalla maaperä näytti hiekkaiselta. Varsinainen Vanha-Repola Saunapellon asuinpaikka on tästä paikasta 600 metriä luoteeseen Varsajärven pohjoispäässä.

Lähilöytöjä

Vanha-Repola-Saunapelto, Rantamäki, Pieni Mustalahden pelto, Ukkomäki-Rantapelto

Korpilahti Vanha-Repola

kivikautinen löytöpaikka



pk 3211 04 Putkilahti 1:20 000

löytöpaikka merkitty sinisellä

KM 2214:745 hioinkivi

p= 6861950, i= 3433653, z= 90 m mpy

Vanha-Repolan torpan sijainti

67. Korpilahti Laukkala

1000004554

PERUSTIEDOT

Mj-tyyppi	löytöpaikat-irtolöytöpaikat
Ajoitus	kivikautinen
Lukumäärä	1
Peruskartta	223410 Parkkola
Koordinaatit	6895230/3419920
Koordinaattiselite	Laukkalan talon sijainti
Rajaustarkkuus	mitattu peruskartasta
Etäisyystieto	Korpilahden kirkosta 16,2 km pohjoisluoteeseen.

OMISTAJATIEDOT

Alue/rekisterikylä	Patajärvi/Muuratjärvi
Tila	277-420-8-281
Lisätietoja	maanomistajaa ei tavattu

ARKISTOTIEDOT

Aikaisemmat tutkimukset ja löydöt	Timo ja Pekka Miettinen 1964 inventointi (inv. nro 73) KM 2214:749 reikäkivi
-----------------------------------	---

INVENTOINTI

Aika	9.5.2005 Johanna Seppä
Löydöt	-
Karttaotteet	223410 Parkkola 1:20 000
Kuvat	-

KOHDEKUVAUS

Reikäkivi on löydetty Muurajärven kylästä Laukkalan talon pelto-
lost ja se on toimitettu museoon 1883.

TUTKIMUSKERTOMUS

Sijainti ja maasto

Tarkka löytöpaikka on tuntematon. Laukkalan talo sijaitsee Patajärven kaakkoisrannalla pohjoiseen viettävällä rinteellä. Talon ympäristö on avointa peltoa.

Kohteen kuvaus

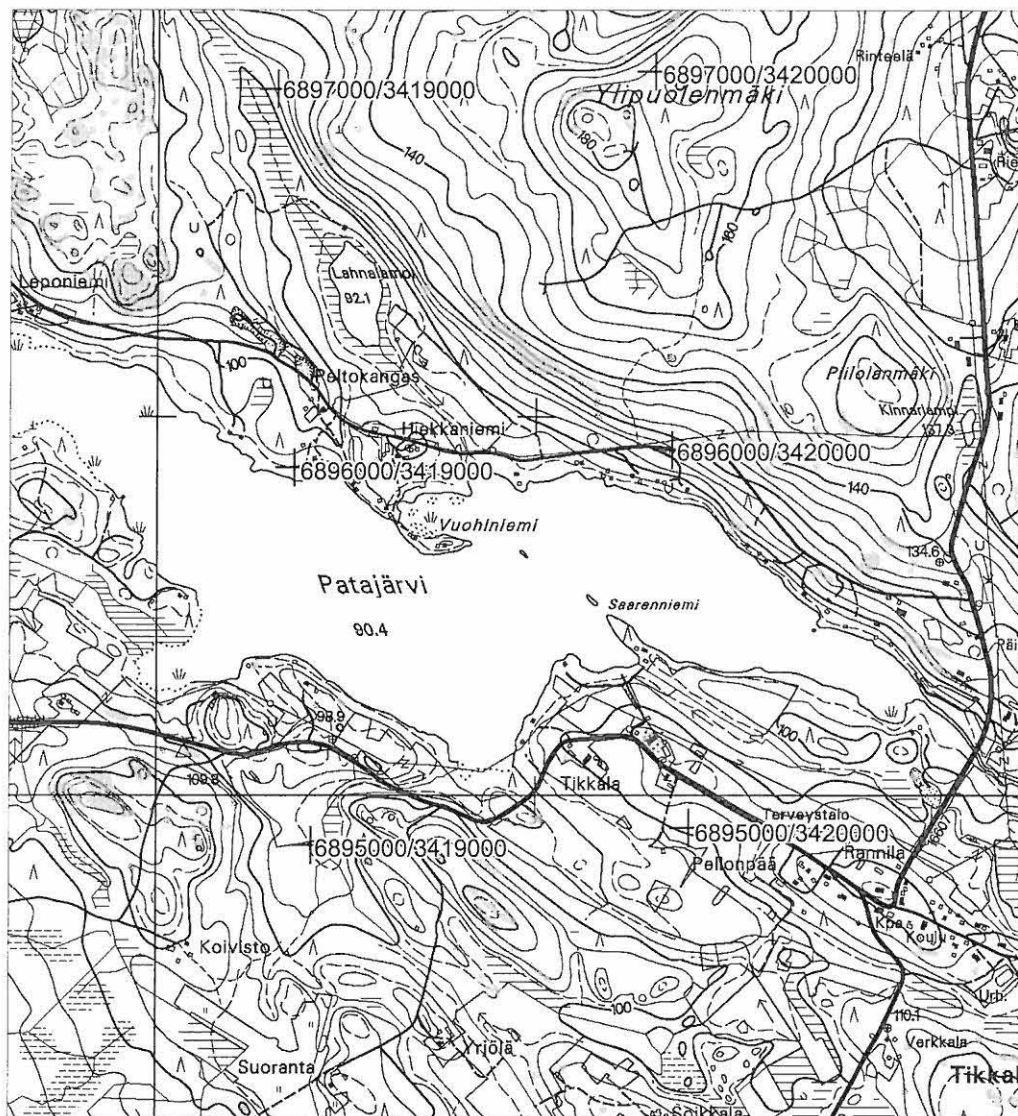
Inventoinnin aikaan Patajärven etelärannalla ei ollut muokattua peltoa tarkastettavaksi. Rannilla Kuoppakennään asuinpaikka sijaitsee Laukkalan talosta 600 metriä itään.

Lähilöytöjä

Hiekkaniemi, Rannila Kuoppakennäs

Korpilahti Laukkala

kivikautinen löytöpaikka



pk 2234 10 Parkkola 1:20 000

löytöpaikka merkitty sinisellä

KM 2214:749 reikäkivi

p= 6895230, i= 3419920

Laukkalan talon sijainti

68. Korpilahti Kopiseva

1000004555

PERUSTIEDOT

Mj-tyyppi löytöpaikat-irtolöytöpaikat
Ajoitus rautakautinen ja/tai historiallinen?
Lukumäärä 1
Peruskartta 321104 Putkilahti
Koordinaatit 6865645/3432258, z= 85-90 m mpy
Koordinaattiselite uusien löytöjen löytöpaikka! keskikoordinaatti
Rajaustarkkuus GPS-mittaus
Etäisyystieto Korpilahden kirkosta 16 km kaakkoon.

OMISTAJATIEDOT

Alue/rekisterikylä Ruotsula
Tila 277-429-1-195
Lisätietoja maanomistajaa ei tavattu

ARKISTOTIEDOT

Aikaisemmat tutkimukset ja löydöt Timo ja Pekka Miettinen 1964 inventointi (inv. nro 81 Ruotsula Mäkelä)
KM 2218:164 soikea tuluskivi

INVENTOINTI

Aika 30.5.2005 Johanna Seppä
Löydöt KM 35343:1-4 piikiveä, palanutta savea ja luuta
Karttaotteet 321104 Putkilahti 1:20 000
Kuvat f 136889, dia 56029

KOHDEKUVAUS

Tuluskivi on saatu Ruotsalahden (Ruotsulan?) kylän Mäkelän talosta vuonna 1883. Esine oli löytynyt erämaan kaskesta.

TUTKIMUSKERTOMUS

Sijainti ja maasto

Tarkka löytöpaikka on tuntematon. Ruotsulan Mäkelän talo sijaitsee Putkilahden kylän ja Virtasalmen länsipuolella, noin 700 metriä salmesta länteen. Maasto on avointa peltoa, joka laskee kaakkoon ja etelään kohti Kääjinsalmea. Paikalla on pieni talojen keskittymä, "kylämäki". Taloryhmien välistä virtaa kaakkoon pieni oja.

Kohteen kuvaus

Mäkelän taloa oli hieman vaikea paikallistaa, sillä vanha Miettisten kertomuksen pitäjänkartta erosi jonkin verran peruskartasta. Taloissakaan ei oltu paikalla, osa oli tyhjillään, osa ilmeisesti kesäasuntoina. Lopulta saatiin selville, että Mäkelän talo olisi punainen pitkä hirsirakennus Niemelänpolun ja Kouhinsalontien risteyksessä. Tuluskiven löytöpaikka ei selvinnyt.

Pellot olivat oraalla ja kuivia. Pintapoiminnassa näkyi paljon historiallisen ajan materiaalia kuten lasia ja posliinia. Kosteikon ja ojan itäreunalta Kouhinsalontien pohjoispuolelta löytyi hieman erityyppisiä löytöjä, kuten tuluspii (tai kaavin?), pii-iskos, palanutta savea ja luuta. Löytöpaikalta otettiin GPS-mittaus. Havaintomahdollisuudet olivat huonot. Löytöalue oli pieni kosteampi peltokaistale puron varressa (noin 20x20 m). Korpilahdelta ei tunneta rautakautisia asuinpaikkoja, ainoastaan röykkiöhautoja. Tuluskivi on rautakautinen, mutta sen löytöpaikka ei ilmeisesti ole näissä pelloissa. Inventoinnissa löydetty esineet voivat olla historiallisia, joka tapauksessa ajoitukseltaan epämääräisiä.

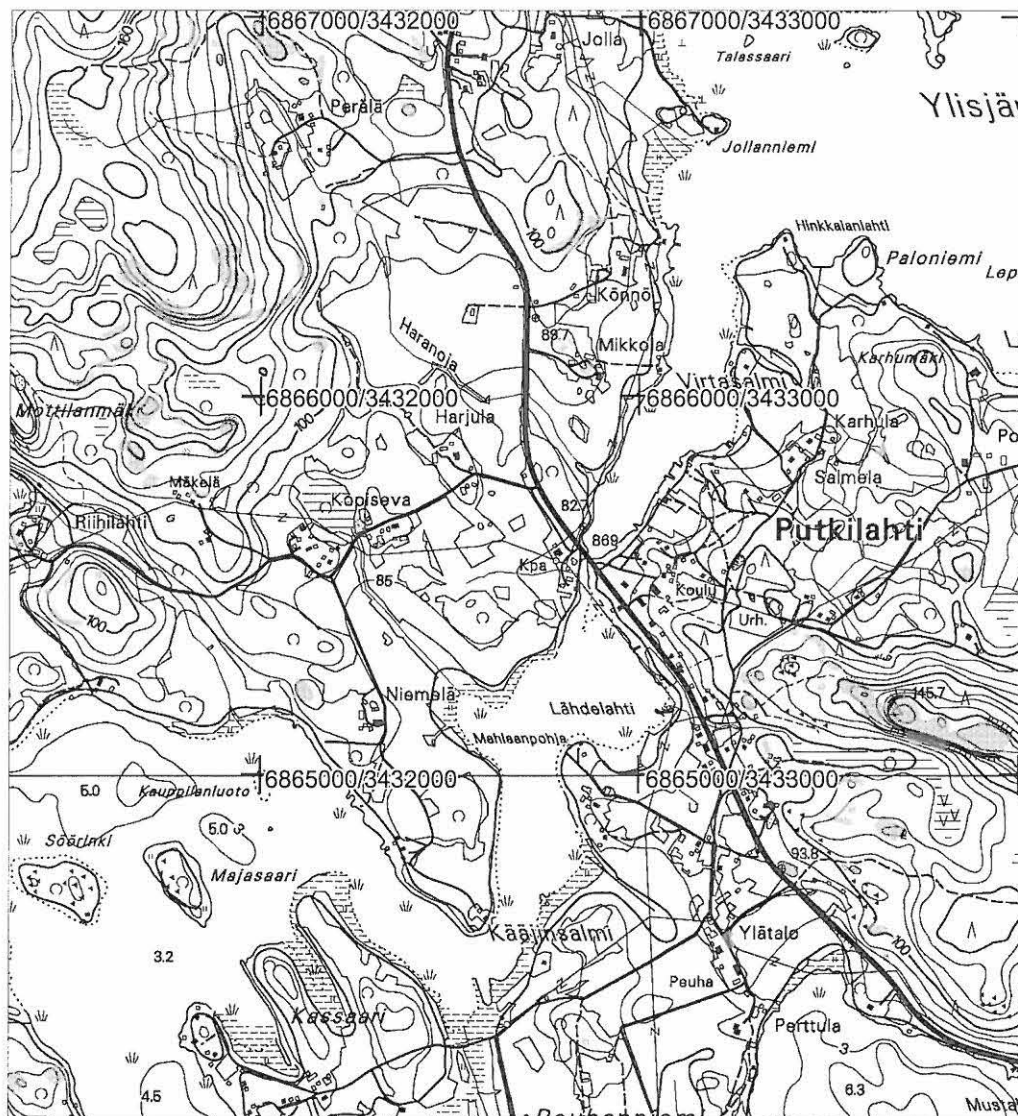
Löytöpaikka sijaitsee Mäkelän talosta 140 m itäkoilliseen, peruskartassa Kopiseva. Löytöpaikasta ei haluttu käyttää nimeä Mäkelä, sillä samaa nimeä on käytetty jo useasta kohteesta (ks. Mäkelä 277010015 ja Mäkelä Ylä-Tihtari uusi kohde).

Lähilöytöjä

Koivusalmi

Korpilahti Kopiseva (uusi kohde)

historiallisen ajan? löytöpaikka



pk 3211 04 Putkilahti 1:20 000

löytöpaikka merkitty sinisellä

p=6865645, i=3432258, z=90 m mpy (keskikoordinaatti)

69. Korpilahti Päiväkunta Alatalo

EI MJ-REK

PERUSTIEDOT

Mj-tyyppi	löytöpaikat-irtolöytöpaikat
Ajoitus	rautakautinen
Lukumäärä	1
Peruskartta	321108 Rutalahti
Koordinaatit	-
Koordinaattiselite	-
Rajaustarkkuus	-
Etäisyystieto	-

OMISTAJATIEDOT

Alue/rekisterikylä	Päiväkunta
Tila	-
Lisätietoja	-

ARKISTOTIEDOT

Aikaisemmat tutkimukset ja löydöt	Timo ja Pekka Miettinen 1964 inventointi (inv. nro 82) KM 2218:167 tuluskivi
-----------------------------------	---

INVENTOINTI

Aika	26.5.2005 Johanna Seppä
Löydöt	-
Karttaotteet	-
Kuvat	-

KOHDEKUVAUS

Tuluskivi on saatu Rutalahden Päiväkunnan kylän Alatalosta vuonna 1859. Muuan mustalaisakka oli unohtanut kiven taloon kauan sitten.

TUTKIMUSKERTOMUS

Sijainti ja maasto

Kiven löytöpaikka on tuntematon.

Kohteen kuvaus

Inventoinnissa tarkastettiin Rutalahden etelärantaa. Ranta on jyrkkä ja kalliainen ja nousee korkeaksi. Alatalon paikkeilla on kuitenkin alavampi peltolaakso noin 100 m mpy. Maaperä on hiekkaa.

Lähilöytöjä

-

70. Korpilahti Huuvuori

1000004556

PERUSTIEDOT

Mj-tyyppi	löytöpaikat-irtolöytöpaikat
Ajoitus	kivikautinen
Lukumäärä	1
Peruskartta	321104 Putkilahti
Koordinaatit	6862620/3432460
Koordinaattiselite	Huuvuoren keskikoordinaatti
Rajaustarkkuus	mitattu peruskartasta
Etäisyystieto	Korpilahden kirkosta 18,7 km kaakkoon.

OMISTAJATIEDOT

Alue/rekisterikylä	Reinanpohja
Tila	-
Lisätietoja	-

ARKISTOTIEDOT

Aikaisemmat tutkimukset ja löydöt	Timo ja Pekka Miettinen 1964 inventointi (inv. nro 41) Timo Jussila 1996 tarkastus (nro 47) KM 2358:3 tasatalta
-----------------------------------	---

INVENTOINTI

Aika	31.5.2005 Johanna Seppä
Löydöt	-
Karttaotteet	321104 Putkilahti 1:20 000
Kuvat	-

KOHDEKUVAUS

Tasatalta on löytynyt Huuvuorelta Ruotsulan kylästä 1885.

TUTKIMUSKERTOMUS

Sijainti ja maasto

Tarkka löytöpaikka on tuntematon. Huuvuori sijaitsee Korpilahden eteläosassa Huujärven pohjoisrannalla. Huujärven pohjoispäästä laskee Huujoki Päijänteeseen. Huujärven tila sijaitsee notkelmassa Huuvuoren länsipuolella. Huuvuoren rinteet ovat jyrkät ja kiviset.

Kohteen kuvaus

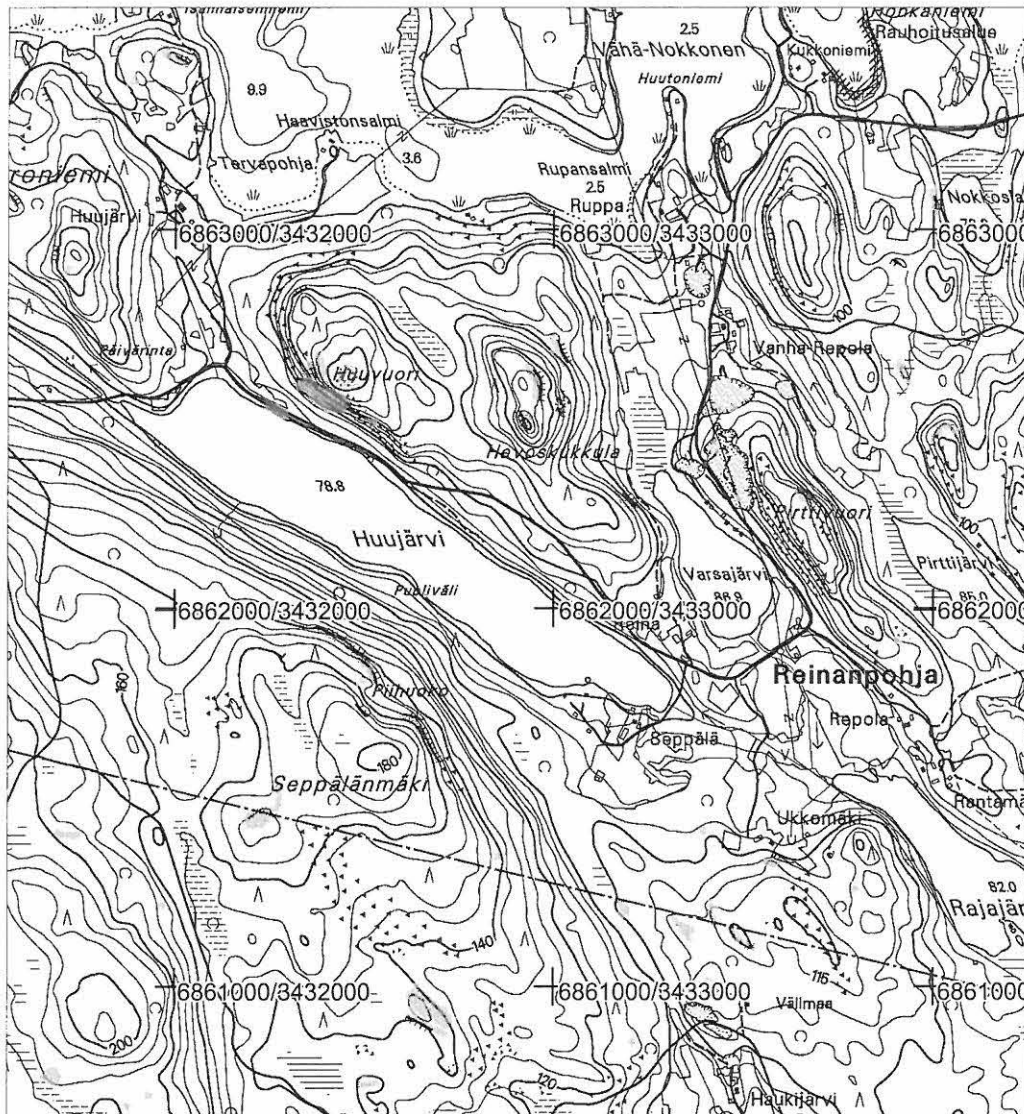
Inventoinnissa tarkastettiin Huuvuoren ympäristöä. Huujärven rannat ovat hyvin jyrkät. Huujärven tilalle vievän tien vierellä loivemmalla rinteellä oli laikutettu metsää. Ylempänä rinteessä hiekkaisessa maaperässä näkyi paikoin punaista palanutta maata ja hiiltä. Reinainpohjassa on useita kivikautisia asuinpaikkoja.

Lähilöytöjä

Vanha-Repola Saunapelto, Rantamäki, Mustalahden pelto, Uk-komäki

Korpilahti Huuvuori

kivikautinen löytöpaikka



pk 3211 04 Putkilahti 1:20 000

löytöpaikka merkitty sinisellä

KM 2358:3 tasataltta

p= 6862620, i= 3432460

Huuvuoren keskikoordinaatti

71. Korpilahti Saalahti

1000004557

PERUSTIEDOT

Mj-tyyppi	löytöpaikat-irtolöytöpaikat
Ajoitus	kivikautinen
Lukumäärä	1
Peruskartta	223311 Saalahti
Koordinaatit	6872840/3417040, z= 85 m mpy
Koordinaattiselite	arvioitu löytöpaikka
Rajaustarkkuus	mitattu peruskartasta
Etäisyystieto	Korpilahden kirkosta 10 km lounaaseen.

OMISTAJATIEDOT

Alue/rekisterikylä	Saalahti/Hahkala
Tila	277-405-7-23
Lisätietoja	maanomistajaa ei tavattu

ARKISTOTIEDOT

Aikaisemmat tutkimukset ja löydöt	Timo ja Pekka Miettinen 1964 inventointi (inv. nro 69) KM 5920:2 alkeellinen kirves
-----------------------------------	--

INVENTOINTI

Aika	13.5.2005 Johanna Seppä
Löydöt	-
Karttaotteet	223311 Saalahti 1:20 000
Kuvat	-

KOHDEKUVAUS

Kirves on löydetty Saalahden rantapellostä koskensuun vasemmalta (myllärin) puolelta.

TUTKIMUSKERTOMUS**Sijainti ja maasto**

Löytöpaikka sijaitsee Saajoen eteläpäässä, joen itärannalla. Tällä paikalla Saajoki laskee Koskenlampeen ennen Päijänteen Saalahtea. Saajoki alkaa noin viiden kilometrin päästä pohjoisesta Saarijärvestä. Joki mutkittelee laaksossa, jonka korkeus on pääosin alle 100 m mpy.

Kohteen kuvaus

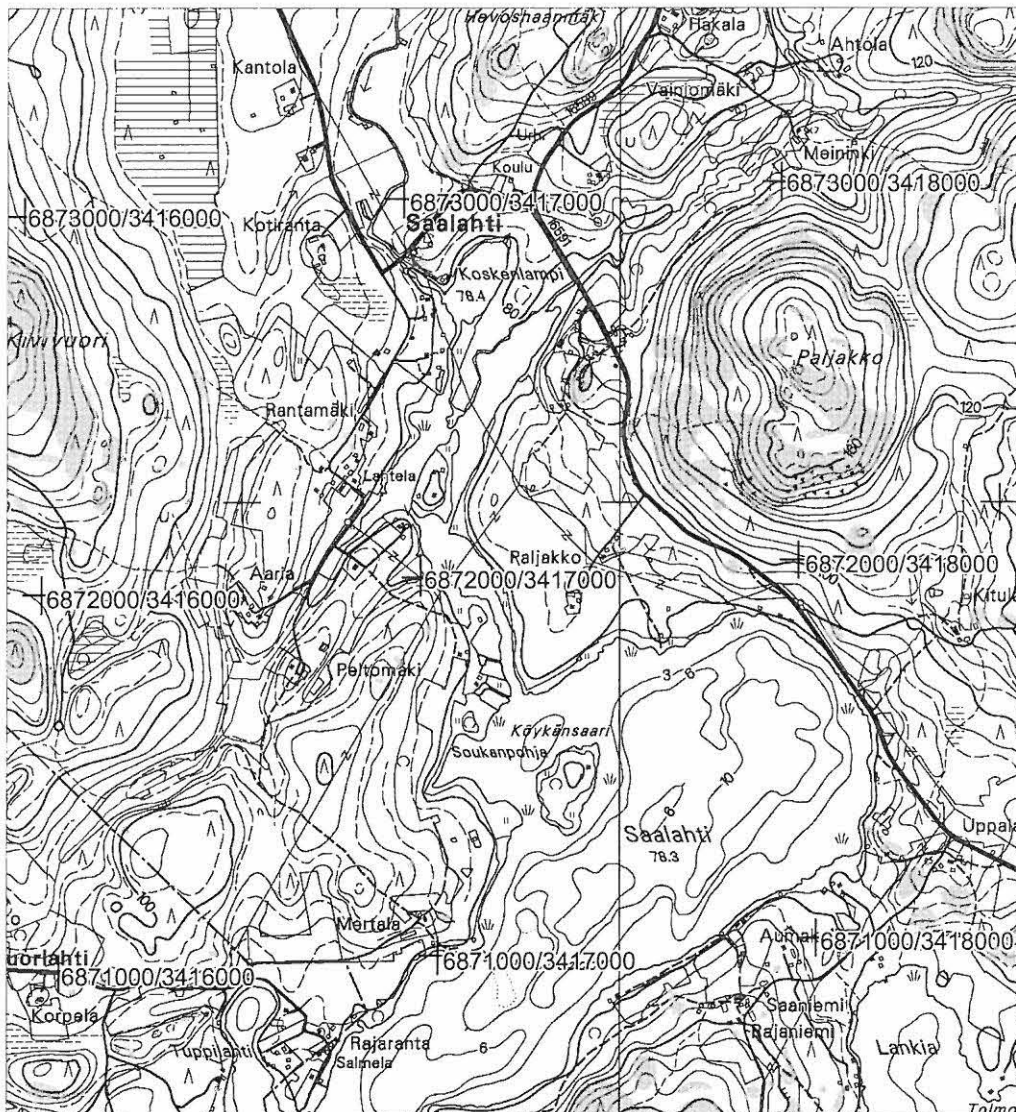
Löytöpaikka paikallistettiin Miettisten kartan perusteella, johon mylly oli vielä merkitty. Saajoen laakson pellot olivat pääosin heinällä, joitain juuri kynnettiin. Löytöpaikan etelärannalla oli metsähakkuuta, maaperä oli harmaata savimaista hiesua. Mitään esihistoriallista ei näkynyt. Kilometri löytöpaikasta etelälounaaseen on Aarian löytöpaikka.

Lähilöytöjä

Aaria, Saaniemi Rantavainio

Korpilahti Saalahti

kivikautinen löytöpaikka



pk 2233 11 Saakoski 1:20 000

löytöpaikka merkitty sinisellä

KM 5920:2 alkeellinen kirves

p= 6872840, i= 3417040, z= 85 m mpy

72. Korpilahti Aaria

1000004561

PERUSTIEDOT

Mj-tyyppi löytöpaikat-irtolöytöpaikat
Ajoitus kivikautinen
Lukumäärä 1
Peruskartta 223311 Saalahti
Koordinaatit 6871896/3416587, z= 90 m mpy
Koordinaattiselite **uusien löytöjen löytöpaikka!** keskikoordinaatti
Rajaustarkkuus GPS-mittaus
Etäisyystieto Korpilahden kirkosta 10 km lounaaseen.

OMISTAJATIEDOT

Alue/rekisterikylä Saalahti/Juokslahti
Tila 277-410-11-39
Lisätietoja maanomistajaa ei tavattu

ARKISTOTIEDOT

Aikaisemmat tutkimukset ja löydöt Timo ja Pekka Miettinen 1964 inventointi (inv. nro 70)
KM 6529 reikäkivi

INVENTOINTI

Aika 13.5.2005 Johanna Seppä
Löydöt KM 35344 kvartsia
Karttaotteet 223311 Saalahti 1:20 000
Kuvat f 136861, dia 56030

KOHDEKUVAUS

Reikäkivi on löytynyt Maahin Aariaisen pellostä ja se on toimitettu museoon 1914.

TUTKIMUSKERTOMUS

Sijainti ja maasto

Kiven tarkka löytöpaikka on tuntematon. Aarian talo (Maahin talon entinen torppa) sijaitsee pitkänomaisella mäenkumpareella Saajoen suun länsipuolella ja Saalahden luoteispuolella. Talo on kumpareen eteläkärjessä. Harjanteen laella on metsää, rinteet ovat peltoa.

Kohteen kuvaus

Aarian ympäristön pellot olivat kynnettyjä ja metsä mäen laella hakattu. Talon koillispuolelta rinteestä päältä pellostä löytyi muutamia huonolaatuisia kvartseja. Olosuhteet eivät olleet kovin hyvät, sillä pelto oli kuiva. Löytöpaikalta otettiin GPS-mittaus. Löytöalueen koko oli noin 20x40 metriä. Mäellä saattaisi olla kivikautinen asuinpaikka. Se olisi samalla korkeudella kuin Saaniemen Rantavainion asuinpaikka. Reikäkiven löytöpaikasta ei saatu lisätietoja.

Lähilöytöjä

Saalahti, Saaniemi Rantavainio

Korpilahti Aaria

kivikautinen löytöpaikka



pk 2233 11 Saakoski 1:20 000

löytöpaikka merkitty sinisellä

KM 6529 reikäkivi, tarkka löytöpaikka tuntematon

KM 35344 kvartsia, uusia löytöjä

p=6871896, i=3416587, z=95 m mpy (keskikoordinaatti)

73. Korpilahti Kirkonkylän koulu

1000604566

PERUSTIEDOT

Mj-tyyppi	löytöpaikat-irtolöytöpaikat
Ajoitus	kivikautinen
Lukumäärä	1
Peruskartta	321102 Korpilahti
Koordinaatit	6879906/3424796, z= 110 m mpy
Koordinaattiselite	arvioitu löytöpaikka
Rajaustarkkuus	GPS-mittaus
Etäisyystieto	Korpilahden kirkosta 300 m koilliseen.

OMISTAJATIEDOT

Alue/rekisterikylä	Korpilahti
Tila	-
Lisätietoja	maanomistajaa ei tavattu

ARKISTOTIEDOT

Aikaisemmat tutkimukset ja löydöt	Timo ja Pekka Miettinen 1964 inventointi (inv. nro 60) KM 10860 tuuran teelmä tai hioin
-----------------------------------	--

INVENTOINTI

Aika	26.5.2005 Johanna Seppä
Löydöt	-
Karttaotteet	321102 Korpilahti 1:20 000
Kuvat	f 136882

KOHDEKUVAUS

Kiviesine on löytynyt kirkonkylän koulun tonttimaalta soraa otettaessa ja toimitettu museoon 1938.

TUTKIMUSKERTOMUS

Sijainti ja maasto

Löytöpaikka on korkea mäki Korpilahden keskustan pohjoislaidalla Korpiljoen länsirannalla. Mäen rinteet ovat jyrkät, laella on kalliota ja pusikkoista metsää. Ympäristö on rakennettua taajamaa.

Kohteen kuvaus

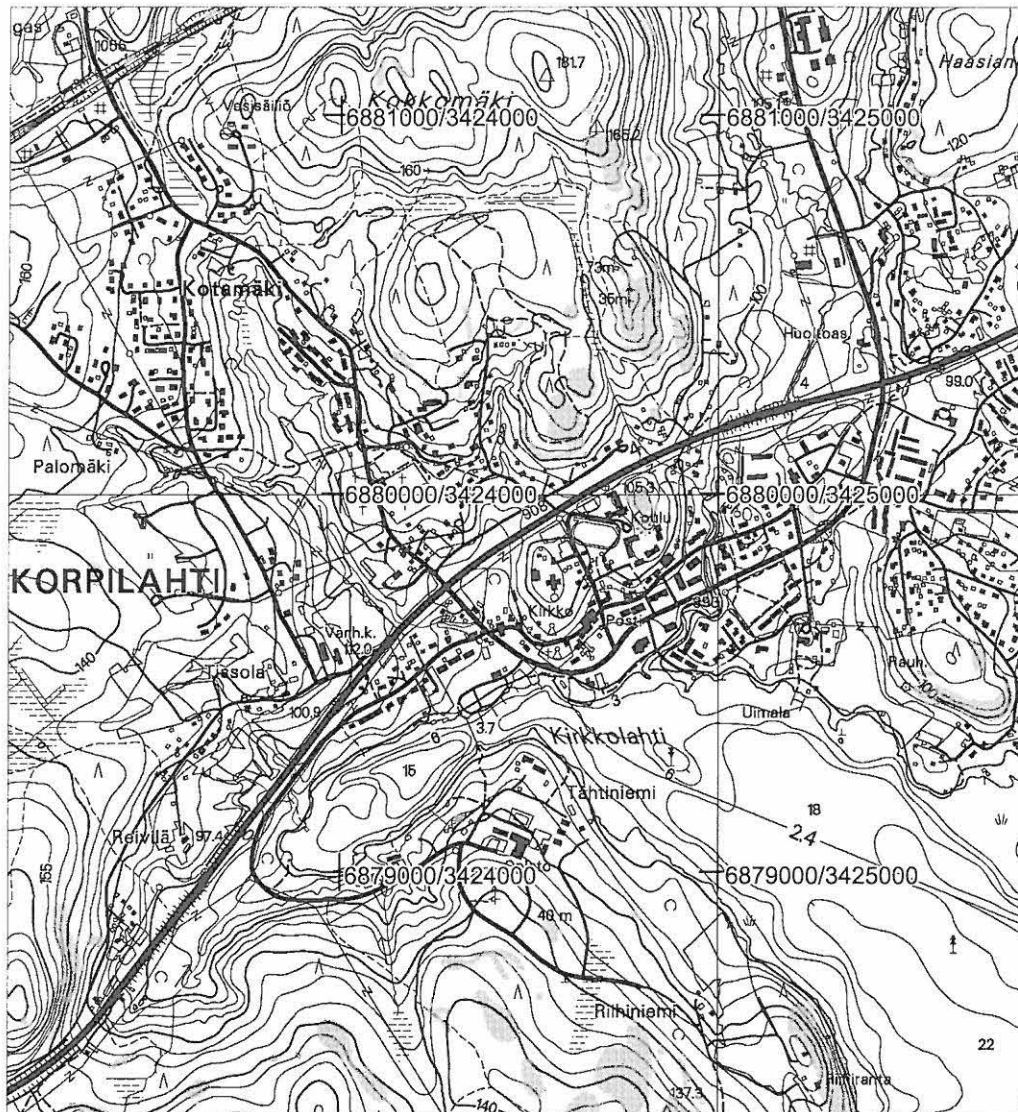
Koulun ympäristö on rakennettu täyteen, joten löytöpaikasta ei saatu varmuutta. Vanha puukoulu oli aivan mäen etelärinteiden jyrkänteiden reunalla (Opintie 1). Löytökohdan mainitaan olleen koulun pihamaan reunassa noin 30 metriä rakennuksesta koilliseen. Puukoulun vieressä oli myös 1950-luvulla rakennettu suuri kivinen koulurakennus. Tätä koulua purettiin juuri inventoinnin aikaan homevaurioiden takia. GPS-mittaus tehtiin pihamaan pohjoisreunasta kallion juuressa olevan hiekkarinteiden reunasta.

Lähilöytöjä

Päiväranta

Korpilahti Kirkonkylän koulu

kivikautinen löytöpaikka



pk 3211 02 Korpilahti ja 3211 03 Vihtalahti 1:20 000

löytöpaikka merkitty sinisellä

KM 10860 tuuran teelmä tai hioin

p= 6879906, i= 3424796, z= 110 m mpy

74. Korpilahti Sihveri

1000004568

PERUSTIEDOT

Mj-tyyppi	löytöpaikat-irtolöytöpaikat
Ajoitus	kivikautinen?
Lukumäärä	1
Peruskartta	321102 Korpilahti
Koordinaatit	6877575/3424955, z= 85 m mpy
Koordinaattiselite	arvioitu löytöpaikka
Rajaustarkkuus	GPS-mittaus
Etäisyystieto	Korpilahden kirkosta 2,3 km etelään.

OMISTAJATIEDOT

Alue/rekisterikylä	Hyrkkölä/Korpilahti
Tila	277-416-2-168
Lisätietoja	maanomistajaa ei tavattu

ARKISTOTIEDOT

Aikaisemmat tutkimukset ja löydöt	Timo ja Pekka Miettinen 1964 inventointi (inv. nro 62) KM 12214:1 verkonpaino
-----------------------------------	--

INVENTOINTI

Aika	4.5.2005 Johanna Seppä
Löydöt	-
Karttaotteet	321102 Korpilahti 1:20 000
Kuvat	-

KOHDEKUVAUS

Verkonpaino on löydetty Sihverin maalta 400 metriä talosta lounaaseen ja toimitettu museoon 1949.

TUTKIMUSKERTOMUS

Sijainti ja maasto

Löytöpaikka on Päijänteen kirkkoselän länsirannalla. Maasto on alavaa loivasti järveen viettävää rantapeltoa noin 600 metriä Päijänteen rannasta. Maaperä on savinen. Löytöpaikan ja Päijänteen välissä on vielä pieni Juurikkajärvi.

Kohteen kuvaus

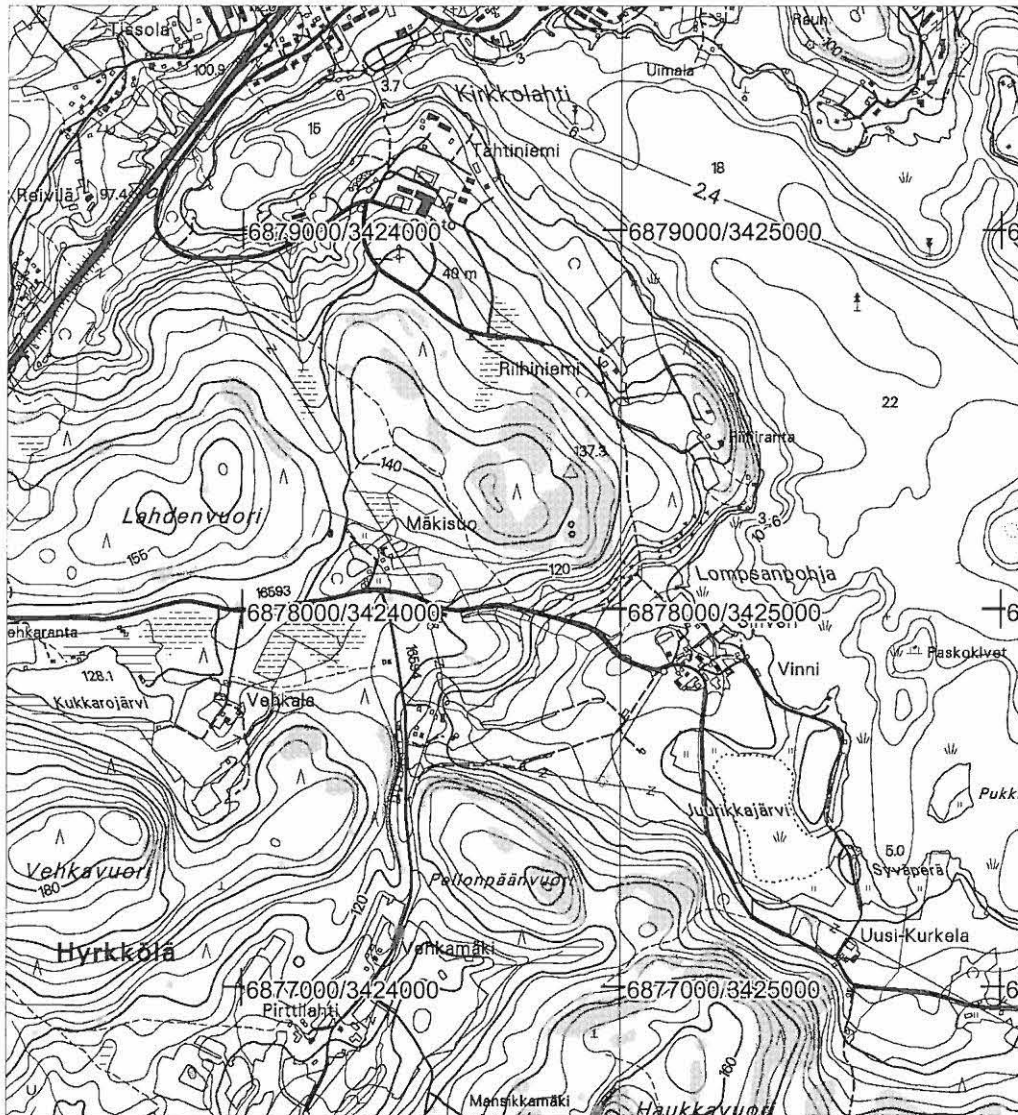
Pelto oli tarkastuksen aikaan kesannolla. Mitään havaintoja ei voitu tehdä. GPS-mittaus otettiin kartan perusteella arvoidusta löytöpaikasta. Vinnin asuinpaikka on samalla rinteellä ylempänä 500 metriä luoteeseen.

Lähilöytöjä

Vinni

Korpilahti Sihveri

kivikautinen löytöpaikka



pk 3211 02 Korpilahti 1:20 000

löytöpaikka merkitty sinisellä

KM 12214:1 verkonpaino

p= 6877575, i= 3424955, z= 85 m mpy

75. Korpilahti Virkki

EI MJ-REK

PERUSTIEDOT

Mj-tyyppi	löytöpaikat-irtolöytöpaikat
Ajoitus	kivikautinen
Lukumäärä	1
Peruskartta	223311 Saakoski
Koordinaatit	-
Koordinaattiselite	-
Rajaustarkkuus	-
Etäisyystieto	-

OMISTAJATIEDOT

Alue/rekisterikylä	Saakoski
Tila	-
Lisätietoja	-

ARKISTOTIEDOT

Aikaisemmat tutkimukset ja löydöt	Timo ja Pekka Miettinen 1964 inventointi (inv. nro 71) KM 14941 kivikirves
-----------------------------------	---

INVENTOINTI

Aika	13.5.2005 Johanna Seppä
Löydöt	-
Karttaotteet	-
Kuvat	-

KOHDEKUVAUS

Kivikirves on löytynyt Saakosken Virkin tilalta 400 metriä talosta etelään savipellosta.

TUTKIMUSKERTOMUS

Sijainti ja maasto

Saajoki laskee Saarijärvestä Päijänteeseen. Korkeuseroa järvillä on noin 40 metriä. Saakoski sijaitsee joen yläjuoksulla vt 9:n ja junaradan välissä.

Kohteen kuvaus

Kiviesineen löytöpaikka on tuntematon. Saakoskelta ei ole pystytty paikallistamaan Virkin tilaa.

Lähilöytöjä Rimminlampi

76. Korpilahti Uutela

1000004570

PERUSTIEDOT

Mj-tyyppi löytöpaikat-irtolöytöpaikat
Ajoitus kivikautinen
Lukumäärä 2
Peruskartta 321101 Kouhinsalo
Koordinaatit 6868280/3422110, z= 85 m mpy
Koordinaattiselite KM 15505 löytöpaikka
Rajaustarkkuus arvioitu peruskartasta

Koordinaatit 6868380/3422120, z= 80 m mpy
Koordinaattiselite KM 14963 löytöpaikka
Rajaustarkkuus arvioitu peruskartasta

Etäisyystieto Korpilahden kirkosta 11,6 km lounaaseen.

OMISTAJATIEDOT

Alue/rekisterikylä Vanhanpää/Moiskala
Tila 277-418-1-126
Lisätietoja maanomistajaa ei tavattu

ARKISTOTIEDOT

Aikaisemmat tutkimukset ja löydöt Timo ja Pekka Miettinen 1964 inventointi (inv. nro 64 ja 65)
KM 14963 poikkikirves, KM 15505 tasatalta

INVENTOINTI

Aika 16.5.2005 Johanna Seppä
Löydöt -
Karttaotteet 321101 Kouhinsalo 1:20 000
Kuvat -

KOHDEKUVAUS

Poikkikirves on löytynyt Koivurinteen tilalta viljapellosta 1960. Tasatalta on löytynyt Uutelan talon pihalta rakennuksen perustuksia kaivettaessa 1962.

TUTKIMUSKERTOMUS

Sijainti ja maasto

Löytöpaikka sijaitsee Päijänteen Vanhanselän pohjoisrannalla Vanhanpään Hiidenlahden ja Vanhanlahden välisellä kannaksella. Uutelan tila on Vanhannenäntien ja Viitanenäntien risteyksessä. Poikkikirveen löytöpaikka on Uutelan talosta noin 100 metriä pohjoiseen. Vanhanpään "niemessä" on useita asuinpaikkoja. Maasto on erikoinen, pieniä mäkiä ja pieniä peltoja niiden rinteillä.

Kohteen kuvaus

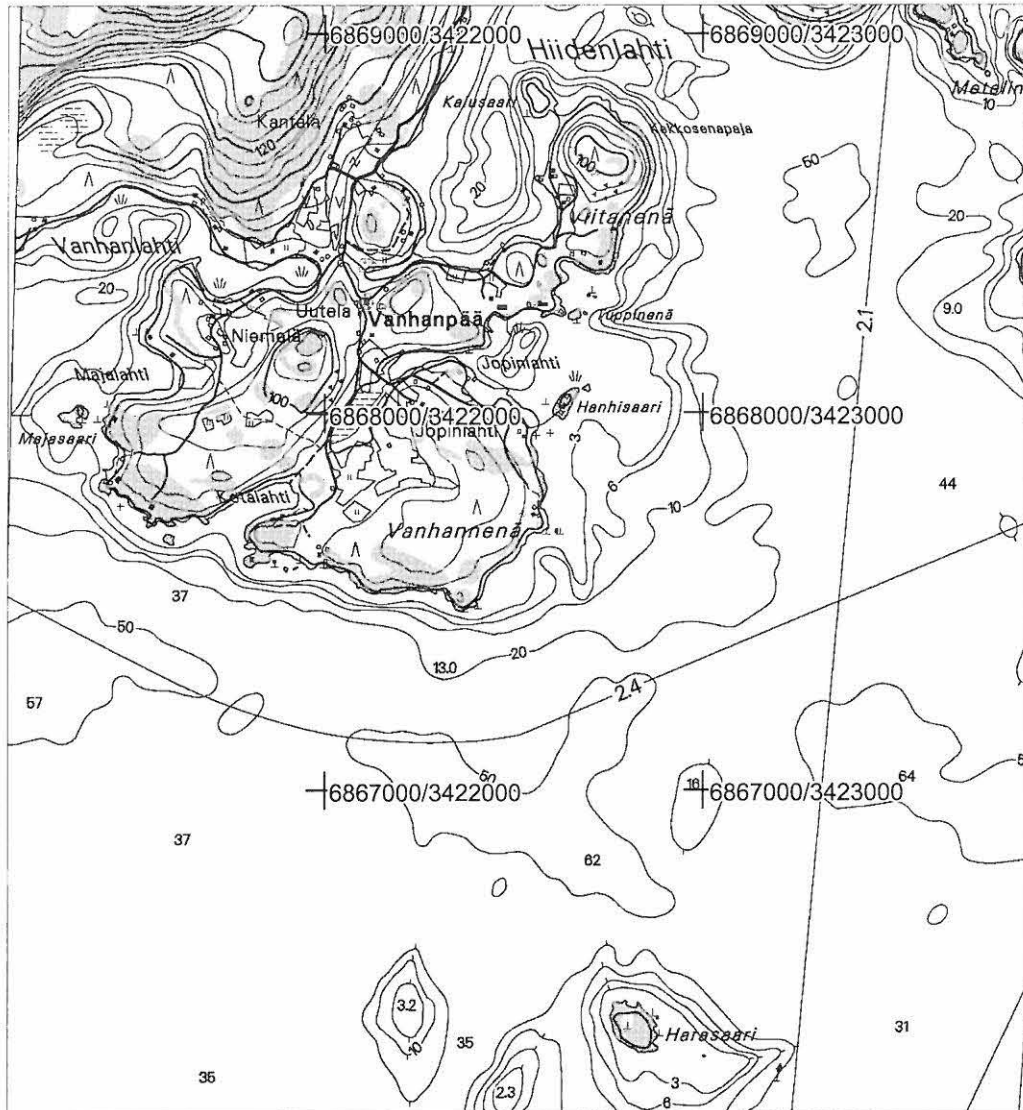
Uutelan tilan ympäristössä ei ollut avointa maata tarkastettavaksi, myös pelto oli niittynä. Mitään uutta tietoa löytöpaikasta ei saatu. Lähistöllä on useita asuinpaikkoja. Löytöpaikkojen arvioitu sijainti mitattiin peruskartasta.

Lähilöytöjä

Kantala, Jopinlahti, Niemelä Kotovainio

Korpilahti Uutela

kivikautinen löytöpaikka



pk 3211 01 Kouhinsalo 1:20 000

löytöpaikka merkitty sinisellä

KM 15505 tasataltta

p= 6868280, i= 3422110, z= 85 m mpy

KM 14963 poikkikirves

p= 6868380 i= 3422120, z= 80 m mpy

77. Korpilahti Ansa

1000004573

PERUSTIEDOT

Mj-tyyppi	löytöpaikat-irtolöytöpaikat
Ajoitus	kivikautinen
Lukumäärä	1
Peruskartta	321105 Oittila
Koordinaatit	6878808/3433024, z= 90 m mpy
Koordinaattiselite	arvioitu löytöpaikka
Rajaustarkkuus	GPS-mittaus
Etäisyystieto	Korpilahden kirkosta 8,6 km itään.

OMISTAJATIEDOT

Alue/rekisterikylä	Heinosniemi/Veijo
Tila	277-438-1-424
Lisätietoja	maanomistajaa ei tavattu

ARKISTOTIEDOT

Aikaisemmat tutkimukset ja löydöt	Timo ja Pekka Miettinen 1964 inventointi (inv. nro 55) KM 16729:1 tai 2 kivialta
-----------------------------------	---

INVENTOINTI

Aika	19.5.2005 Johanna Seppä
Löydöt	-
Karttaotteet	321105 Oittila
Kuvat	-

KOHDEKUVAUS

Taltoa on löytynyt vuonna 1931 Ansan talon luoteispuolelta pellolta.

TUTKIMUSKERTOMUS

Sijainti ja maasto

Löytöpaikka sijaitsee Päijänteen Kärkistensalmen itäpuolella Kalliosaarenselän pohjoisrannalla laajan Heinosniemen eteläosassa. Paikalla on etelään kohti Päijännettä viettävä peltolaakso, jonka pohjalla virtaa Puotteenoja. Löytöpaikka on laakson itäreunalla 400 metrin päässä Päijänteen rannasta tasaisella pellolla.

Kohteen kuvaus

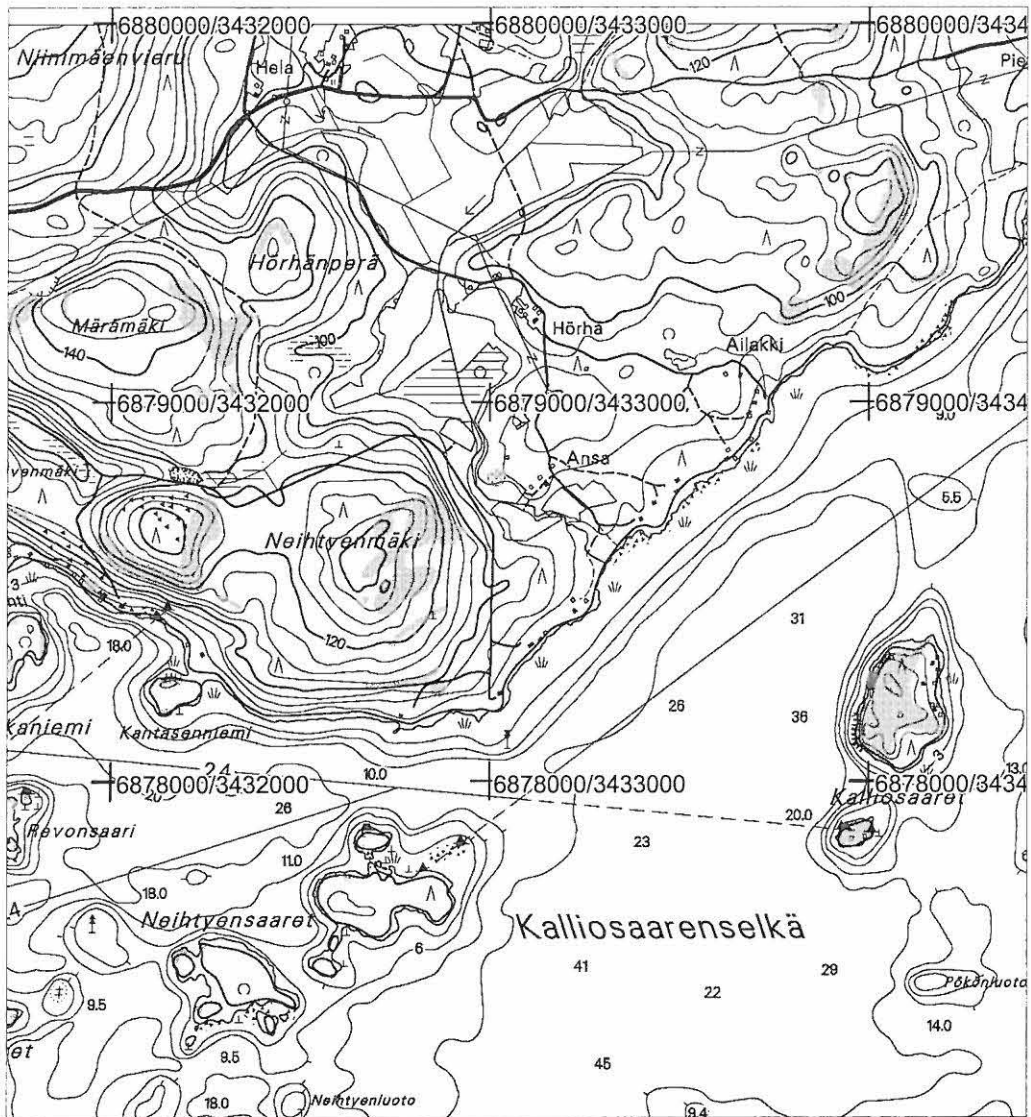
Talo on kesäpaikkana ja pelto oli kesannolla. Myös ympäröivää metsää hieman korkeammalla rinteellä tarkastettiin mutta mitään ei löytynyt. GPS-mittaus otettiin kartan mukaan arvioidusta löytöpaikasta. Hörhän asuinpaikka on Ansasta 400 metriä pohjoiseen.

Lähilöytöjä

Hörhä, Savi

Korpilahti Ansa

kivikautinen löytöpaikka



pk 3211 05 Oittila 1:20 000

löytöpaikka merkitty sinisellä

KM 16729:1 tai 2 kivialtta

p= 6878808, i= 3433024, z= 90 m mpy

78. Korpilahti Salmela

100000 4575

PERUSTIEDOT

Mj-tyyppi	löytöpaikat-irtolöytöpaikat
Ajoitus	kivikautinen
Lukumäärä	1
Peruskartta	321104 Putkilahti
Koordinaatit	6865760/3433380, z= 85 m mpy
Koordinaattiselite	arvioitu löytöpaikka
Rajaustarkkuus	arkistotieto
Etäisyystieto	Korpilahden kirkosta 16,5 km kaakkoon.

OMISTAJATIEDOT

Alue/rekisterikylä	Putkilahti
Tila	277-426-9-00
Lisätietoja	maanomistaja tavattiin

ARKISTOTIEDOT

Aikaisemmat tutkimukset ja löydöt	Timo Jussila 1996 tarkastus (nro 48) KM 16737 pohjalainen kirves
-----------------------------------	---

INVENTOINTI

Aika	27.5.2005 Johanna Seppä
Löydöt	-
Karttaotteet	321104 Putkilahti 1:20 000
Kuvat	-

KOHDEKUVAUS

Kirves on löydetty vuonna 1963 Salmelan talon maalta, 50 metriä talosta etelään.

TUTKIMUSKERTOMUS

Sijainti ja maasto

Salmelan talo sijaitsee Putkilahden kylässä Virtasalmen itärannalla. Löytöpaikalta on matkaa salmen rantaan noin 200 metriä. Maasto on luoteeseen loivasti laskevaa peltoa.

Kohteen kuvaus

Talon ympärillä olevat pellot oli kynnetty. Pintapöiminnassa ei näkynyt mitään. Ei GPS-mittausta, sijaintitieto perustuu arkistolähteisiin. Salmela-Koulun asuinpaikka on noin 300 metrin päässä lounaassa.

Lähilöytöjä	Salmela-Koulu
-------------	---------------

Korpilahti Salmela

kivikautinen löytöpaikka



pk 3211 04 Putkilähti 1:20 000

löytöpaikka merkitty sinisellä

KM 16737 pohjalainen kirves

p= 6865760, i= 3433380, z= 85 m mpy

79 Korpilahti Kesäranta

1000004576

PERUSTIEDOT

Mj-tyyppi	löytöpaikat-irtolöytöpaikat
Ajoitus	kivikautinen
Lukumäärä	1
Peruskartta	223311 Saakoski
Koordinaatit	6870435/3419430, z= 87,5 m mpy
Koordinaattiselite	arvioitu löytöpaikka
Rajaustarkkuus	GPS-mittaus
Etäisyystieto	Korpilahden kirkosta 10,7 km lounaaseen.

OMISTAJATIEDOT

Alue/rekisterikylä	Ahvenus/Hauvala
Tila	277-406-2-17
Lisätietoja	maanomistajaa ei tavattu

ARKISTOTIEDOT

Aikaisemmat tutkimukset ja löydöt	KM 18954a kivialtta
-----------------------------------	---------------------

INVENTOINTI

Aika	16.5.2005 Johanna Seppä
Löydöt	-
Karttaotteet	223311 Saakoski
Kuvat	-

KOHDEKUVAUS

Kivialtta on löytynyt vuonna 1972 Kytölän tilan Kesärannan huvilan tiestä 20 metriä huvilasta.

TUTKIMUSKERTOMUS

Sijainti ja maasto

Löytöpaikka sijaitsee Korpilahden lounaisosassa Päijänteen Juokslahden pohjoisrannalla. Maasto on kalli-oista metsää Ahvenuksen järven länsipuolella. Rinne laskee etelään. Maaperä on kivistä hiekkaa.

Kohteen kuvaus

Kytölän tilalta neuvottiin Kesärannan huvilan sijainti. Huvilalla ei ollut ketään paikalla, joten löytöpaikka pääteltiin arkistotiedoista. GPS-mittaus otettiin huvilalle johtavan tien päästä pihan reunalta.


Ahvenusjärven ympäristössä oli näkyvissä muinaisrantoja, mutta mitään uutta ei löytynyt.

Lähilöytöjä

Uppala, Ylistö

Korpilahti Kesäranta

kivikautinen löytöpaikka



pk 2233 11 Saakoski 1:20 000

löytöpaikka merkitty sinisellä

KM 18954a kivitaltta

p= 6870435, i= 3419430, z= 87,5 m mpy

80. Korpilahti Ikaa

1000004578

PERUSTIEDOT

Mj-tyyppi	löytöpaikat-irtolöytöpaikat
Ajoitus	kivikautinen
Lukumäärä	1
Peruskartta	321101 Kouhinsalo
Koordinaatit	6864550/3428061, z= 85 m mpy
Koordinaattiselite	arvioitu löytöpaikka
Rajaustarkkuus	GPS-mittaus
Etäisyystieto	Korpilahden kirkosta 15,3 km eteläkaakkoon.

OMISTAJATIEDOT

Alue/rekisterikylä	Kouhinsalo/Putkilahti
Tila	277-426-3-121
Lisätietoja	maanomistajaa ei tavattu

ARKISTOTIEDOT

Aikaisemmat tutkimukset ja löydöt	Timo Jussila 1996 tarkastus (nro 50) KM 19386 reikäkivi
-----------------------------------	--

INVENTOINTI

Aika	30.5.2005 Johanna Seppä
Löydöt	-
Karttaotteet	321101 Kouhinsalo 1:20 000
Kuvat	f 136887

KOHDEKUVAUS

Reikäkivi on löydetty Putkilahden Ikaan talon pihamaalta tietä tehtäessä.

TUTKIMUSKERTOMUS

Sijainti ja maasto

Ikaan talo sijaitsee Päijänteen itärannalla Kouhinsalon lounaiskärjessä Ikaanniemen lounaaseen viettävällä rannalla. Talo on selvästi erottuvan rantatörmän päällä. Talon ympäristössä on metsää.

Kohteen kuvaus

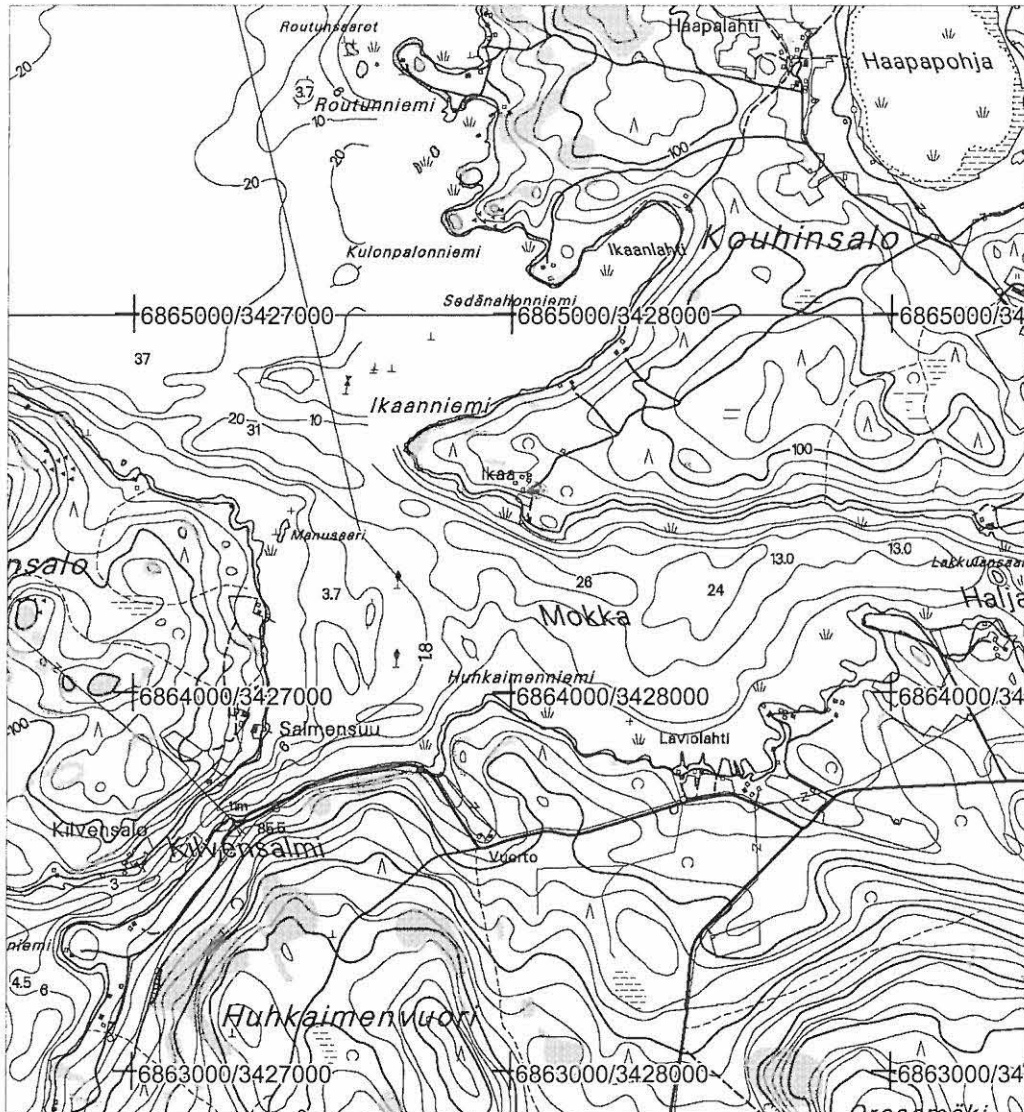
Talossa ei oltu paikalla, joten täyttä varmuutta löytöpaikasta ei ole. Paikka pääteltiin peruskartassa olevan nimen perusteella. GPS-mittaus otettiin talon pihamaalta. Metsässä talon länsipuolella kairattiin. Maaperä oli kivistä, joissain paikoin hiekkaisempi. Mitään ei löytynyt. Kalliolla noin 100 m talosta länteen oli jonkin rakennuksen kiviperusta. Niemen kärkeen oli tehty lisää mökkejä. Kouhin asuinpaikka on Ikaasta 1,4 km itään.

Lähilöytöjä

Kouhi

Korpilahti Ikaa

kivikautinen löytöpaikka



pk 3211 01 Kauhinsalo 1:20 000

löytöpaikka merkitty sinisellä

p= 6864550, i= 3428061, z= 85 m mpy

arvioitu löytöpaikka

81. Korpilahti Hakanen

1000004580

PERUSTIEDOT

Mj-tyyppi	löytöpaikat-irtolöytöpaikat
Ajoitus	kivikautinen
Lukumäärä	1
Peruskartta	321103 Vihtalahti
Koordinaatit	6880555/3426598, z= 85 m mpy
Koordinaattiselite	löytöpaikka
Rajaustarkkuus	GPS-mittaus
Etäisyystieto	Korpilahden kirkosta 2,5 km itäkoilliseen.

OMISTAJATIEDOT

Alue/rekisterikylä	Markkulanmäki/Korpilahti
Tila	277-416-8-108
Lisätietoja	maanomistaja tavattiin

ARKISTOTIEDOT

Aikaisemmat tutkimukset ja löydöt	irtolöytö KM 23828 taltta
-----------------------------------	---------------------------

INVENTOINTI

Aika	3.5.2005 Johanna Seppä
Löydöt	-
Karttaotteet	321103 Vihtalahti 1:20 000
Kuvat	-

KOHDEKUVAUS

Taltta on löytynyt Korpilahden kirkonkylän Hakasen tilalta pellos-
ta Raspiojärven länsipuolelta.

TUTKIMUSKERTOMUS

Sijainti ja maasto

Hakanes sijaitsee Korpilahden keskustan koillispuolella Markkulanmäellä. Tilan ympäristössä on laajoja peltoaukeita Maatianjärven ja Raspiojärven ympäristössä. Järvistä laskee Autionjoki Päijänteeseen. Maaperä on hietaa ja hiesua.

Kohteen kuvaus

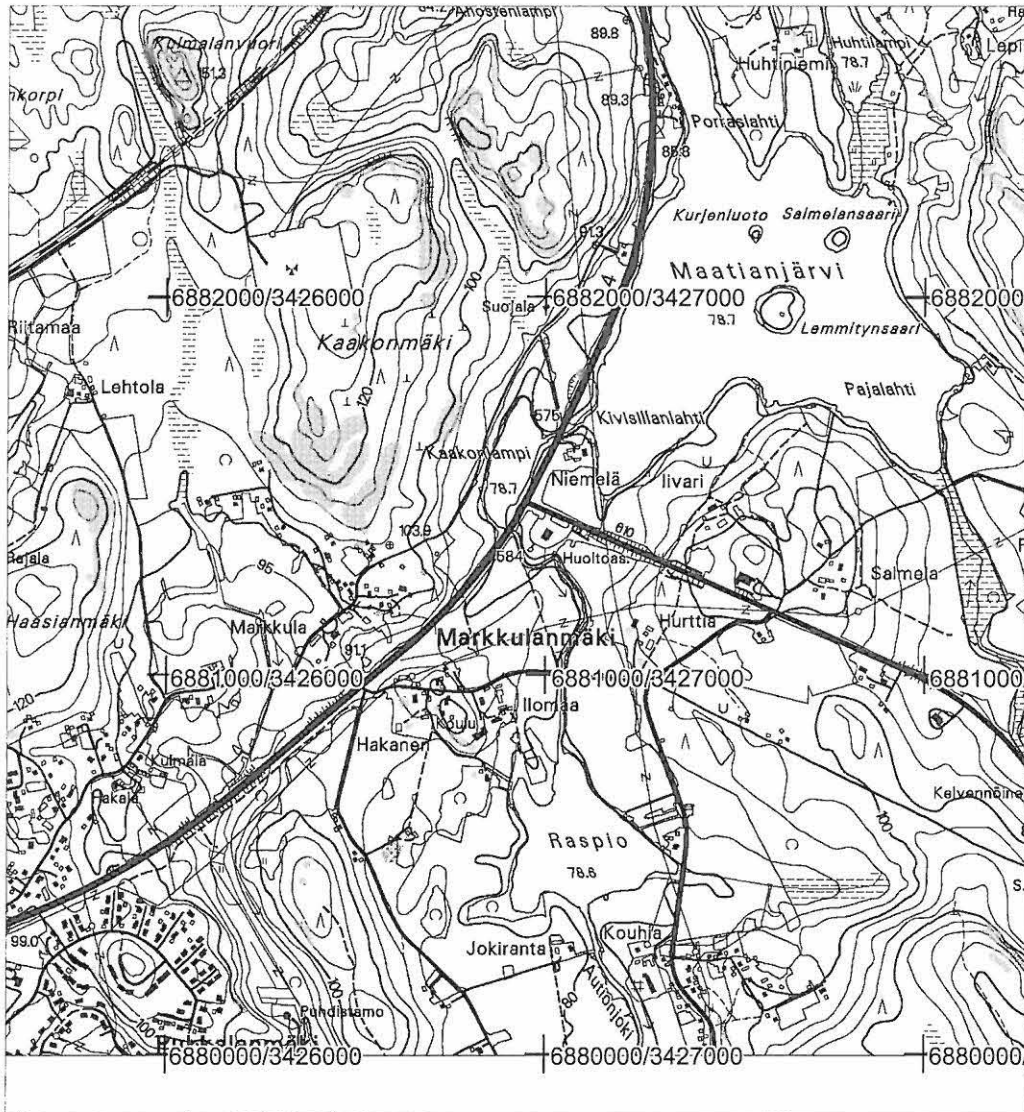
Löytäjä näytti löytöpaikan, josta otettiin GPS-mittaus. Ympäröivä peltoja pintapoimittiin. Pellot olivat puhtaat, kivettömät. Löytöpaikasta 100 metriä kaakkoon korkeamman harjanteen päästä löytyi yksi epämääräinen kvartsi (ei talletettu). Korkeutensa perusteella järviä ympäröivistä peltorinteistä voisi löytyä kivikautisia asuinpaikkoja.

Lähilöytöjä

Piesanen

Korpilahti Hakanen

kivikautinen löytöpaikka



pk 3211 03 Vihtalahti 1:20 000

löytöpaikka merkitty sinisellä

KM 23828 taltta

p= 6880555, i= 3426598, z= 85 m mpy

82. Korpilahti Uppala

1000004582

PERUSTIEDOT

Mj-tyyppi	löytöpaikat-irtolöytöpaikat
Ajoitus	kivikautinen
Lukumäärä	1
Peruskartta	223311 Saakoski
Koordinaatit	6871258/3418574, z= 87,5 m mpy
Koordinaattiselite	löytöpaikka
Rajaustarkkuus	GPS-mittaus
Etäisyystieto	Korpilahden kirkosta 10 km lounaaseen.

OMISTAJATIEDOT

Alue/rekisterikylä	Saalahti/Yijälä
Tila	277-441-1-14
Lisätietoja	maanomistaja tavattiin

ARKISTOTIEDOT

Aikaisemmat tutkimukset ja löydöt	Timo ja Pekka Miettinen 1964 inventointi (inv. nro 67) pallonuija (Korpilahden kotiseutumuseo)
-----------------------------------	--

INVENTOINTI

Aika	13.5.2005 Johanna Seppä
Löydöt	-
Karttaotteet	223311 Saakoski 1:20 000
Kuvat	-

KOHDEKUVAUS

Pallonuija on löytynyt Uppalan tilan maalta vuonna 1954 pelto-ojaa syvennettäessä.

TUTKIMUSKERTOMUS

Sijainti ja maasto

Uppalan tila sijaitsee Päijänteen Juokslahden pohjoisrannalla Saalahden ja Lankian välisellä kannaksella. Löytöpaikka on talosta 220 metriä itäkoilliseen sijaitseva pelto-oja. Paikka on tasaista peltomaata Laviovuoren lounaispuolella.

Kohteen kuvaus


Löytäjä näytti löytöpaikan. Reikäkivi on tullut esiin noin 10 metriä valtaojasta pienempää ojaa kaivettaessa uutta peltoa laitettaessa. Oja on aivan pellon ja metsän rajalla pellon itäreunalla. "Uusi" pellon osa on kuu-sentaimella, muut heinäillä. GPS-mittaus otettiin löytöpaikalta. Viereisestä Ylistön pellostosta on myös löytöjä.

Lähilöytöjä

Saaniemi Rantavainio, Ylistö

Korpilahti Uppala

kivikautinen löytöpaikka



pk 2233 11 Saakoski 1:20 000

löytöpaikka merkitty sinisellä

pallonuija (Korpilahden kotiseutumuseo)

p= 6871258, i= 3418574, z= 87,5 m mpy

83. Korpilahti Ylistö

1000004584

PERUSTIEDOT

Mj-tyyppi	löytöpaikat-irtolöytöpaikat
Ajoitus	kivikautinen
Lukumäärä	1
Peruskartta	223311 Saakoski
Koordinaatit	6871195/3418679, z= 85-90 m mpy
Koordinaattiselite	arvioitu löytöpaikka
Rajaustarkkuus	GPS-mittaus
Etäisyystieto	Korpilahden kirkosta 10 km lounaaseen.

OMISTAJATIEDOT

Alue/rekisterikylä	Saalahti/Yijälä
Tila	277-441-1-32
Lisätietoja	maanomistaja tavattiin

ARKISTOTIEDOT

Aikaisemmat tutkimukset ja löydöt	Timo ja Pekka Miettinen 1964 inventointi (inv. nro 66) kourutalalta (Korpilahden kotiseutumuseo)
-----------------------------------	--

INVENTOINTI

Aika	13.5.2005 Johanna Seppä
Löydöt	
Karttaotteet	223311 Saakoski 1:20 000
Kuvat	f 136862, dia 56031

KOHDEKUVAUS

Kourutalalta on löytynyt vuonna 1961 Ylistön talon Huvilan pellos-
ta.

TUTKIMUSKERTOMUS

Sijainti ja maasto

Ylistön tila sijaitsee Päijänteen Juokslahden pohjoisrannalla Laviovuoren etelärinteellä. Huvilan pelto sijaitsee talosta 350 metriä luoteeseen. Löytöpaikka on pellon luoteisreunassa Uppalan ja Ylistön välisellä rajalla. Pelto laskee loivasti etelään. Ahvenuskylätie kulkee pellon vieritse. Pellon ja Päijänteen välissä on hieman korkeampia kumpareita.

Kohteen kuvaus

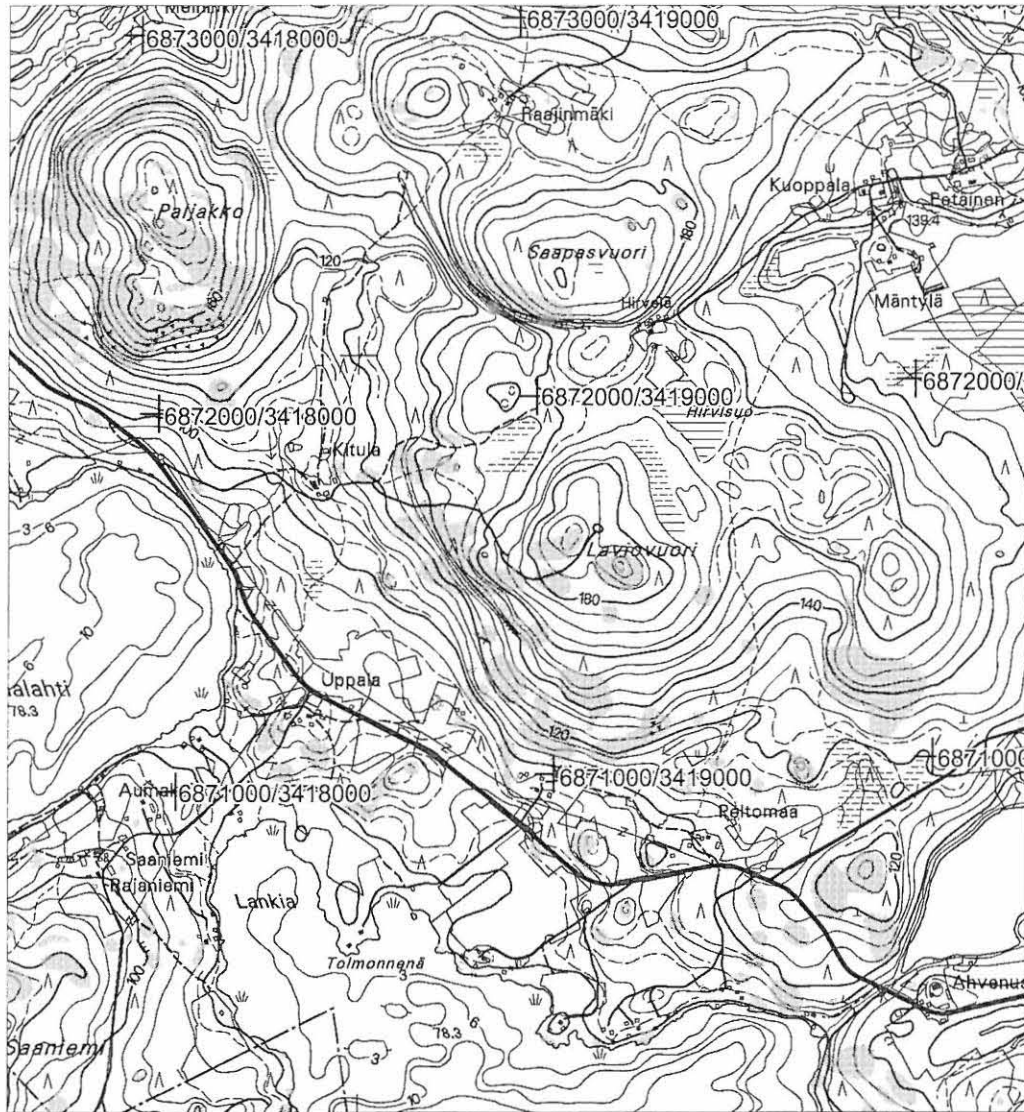
Ylistössä vanha emäntä ei enää muistanut löytöpaikkaa tarkasti, joten GPS-mittaus otettiin kartan perusteella arvioidusta kohdasta. Pelto oli kynnetty ja pohjoisreunaltaan lähinnä vuoren rinnettä kivinen. Muuten maaperä on savihiesua. Pellon eteläreunassa pienessä muuten kivettömässä hiekkalinssissä näkyi pari epämääräistä kvartsikimpaletta, mutta ei selkeitä löytöjä. Pellon luoteiskulmassa on noin 1,5 metriä korkea pystykivi (rajakivi?).

Lähilöytöjä

Uppala, Kesäranta

Korpilahti Ylistö

kivikautinen löytöpaikka



pk 2233 11 Saakoski 1:20 000

löytöpaikka merkitty sinisellä

kourutaltilta (Korpilahden kotiseutumuseo)

p= 6871195, i= 3418679, z= 85-90 m mpy

84. Korpilahti Piesanen

1000004587

PERUSTIEDOT

Mj-tyyppi löytöpaikat-irtolöytöpaikat
Ajoitus kivikautinen
Lukumäärä 1
Peruskartta 321103 Vihtalahti
Koordinaatit 6881160/3428540, z= 85 m mpy
Koordinaattiselite arvioitu löytöpaikka
Rajaustarkkuus mitattu peruskartasta
Etäisyystieto Korpilahden kirkosta 4 km koilliseen.

OMISTAJATIEDOT

Alue/rekisterikylä Maatianjärvi/Vitikkala
Tila 277-440-5-165
Lisätietoja maanomistaja tavattiin

ARKISTOTIEDOT

Aikaisemmat tutkimukset Timo ja Pekka Miettinen 1964 inventointi (inv. nro 58)
ja löydöt talta (Korpilahden kotiseutumuseo)

INVENTOINTI

Aika 3.5.2005 Johanna Seppä
Löydöt -
Karttaotteet 321103 Vihtalahti
Kuvat -

KOHDEKUVAUS

Taltoa on löytynyt vuonna 1955 Piesas-Maatian maalta puron varresta.

TUTKIMUSKERTOMUS

Sijainti ja maasto

Piesas-Maattia sijaitsee Korpilahden keskustan koillispuolella Maatianjärven kaakkoisrannalla. Tila on ympäristöään korkeammalla harjanteella, jonka molemmiin puolin virtaa pieni puro. Löytöpaikka on talosta 200 metriä kaakkoon Sammalistosta Uittimonjärveen laskevan puron lännenpuoleinen törmä. Peltorinne viettää itään.

Kohteen kuvaus

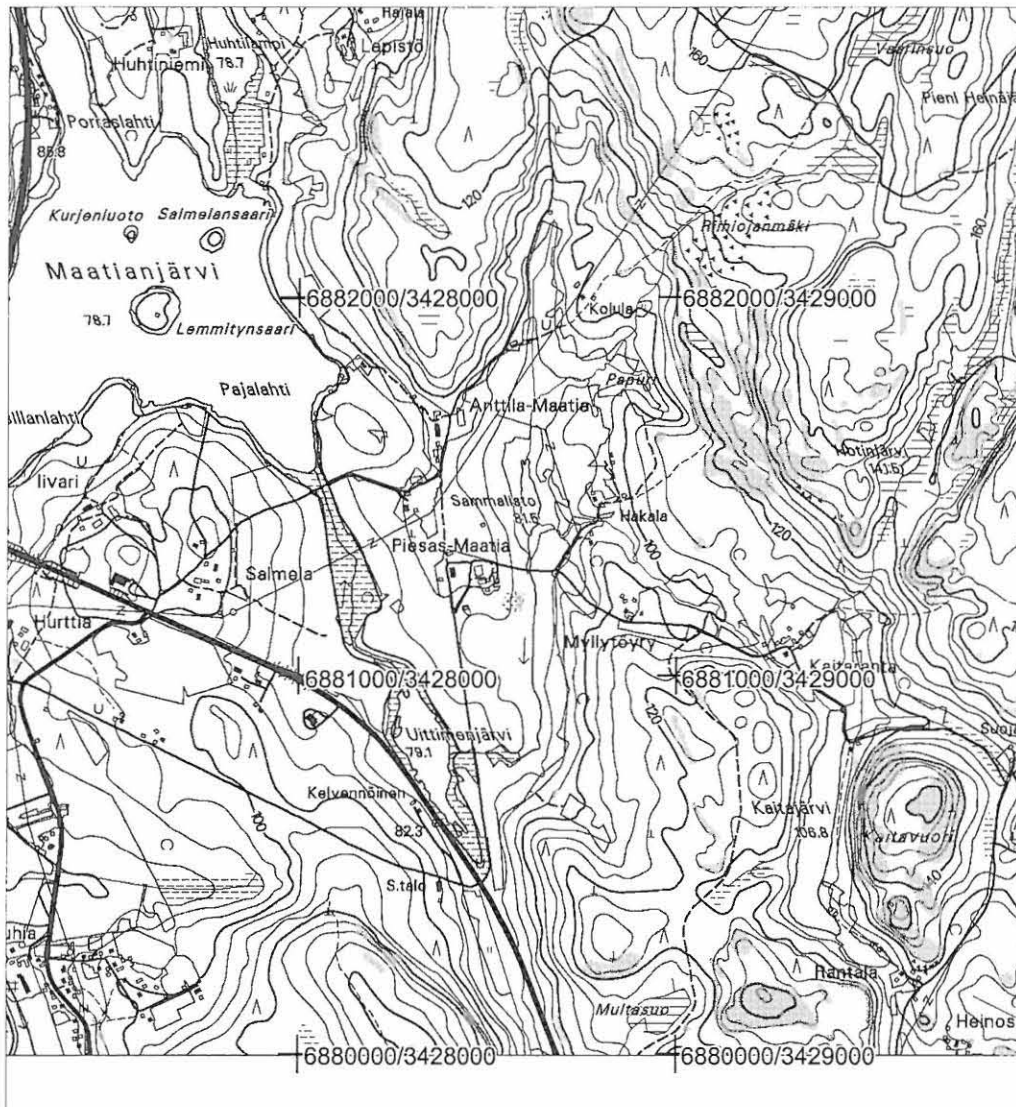
Talossa ei muistettu löytöpaikkaa ja pelto oli kyntämättä. Löytöpaikka arvioitiin peruskartalta. Maatianjärven ympäristössä oli lähinnä heinäpeltoja. Muutamia avoimia kohtia pintapoimittiin, mutta mitään esihistoriallista ei näkynyt.

Lähilöytöjä

Hakanen

Korpilahti Piesanen

kivikautinen löytöpaikka



pk 3211 03 Vihtalahti 1:20 000

löytöpaikka merkitty sinisellä

taltta (Korpilahden kotiseutumuseo)

p= 6881160, i= 3428540, z= 85 m mpy

85. Korpilahti Pietinen

1000004588

PERUSTIEDOT

Mj-tyyppi	löytöpaikat-irtolöytöpaikat
Ajoitus	kivikautinen
Lukumäärä	1
Peruskartta	321106 Ristinselkä
Koordinaatit	6880320/3434550, z= 90 m mpy
Koordinaattiselite	arvioitu löytöpaikka
Rajaustarkkuus	mitattu peruskartasta
Etäisyystieto	Korpilahden kirkosta 10 km itään.

OMISTAJATIEDOT

Alue/rekisterikylä	Heinosniemi/Veijo
Tila	277-438-1-273
Lisätietoja	maanomistajaa ei tavattu

ARKISTOTIEDOT

Aikaisemmat tutkimukset ja löydöt	Timo ja Pekka Miettinen 1964 inventointi (inv. nro 54) kourutaltilta (Korpilahden kotiseutumuseo)
-----------------------------------	---

INVENTOINTI

Aika	3.5.2005 Johanna Seppä
Löydöt	-
Karttaotteet	321106 Ristinselkä 1:20 000
Kuvat	-

KOHDEKUVAUS

Kourutaltilta on löytynyt Veijon kylän Pietisen talon maalta pellos-
ta.

TUTKIMUSKERTOMUS

Sijainti ja maasto

Pietinen sijaitsee Kärkistensalmen itäpuolella Mustanselän pohjoisrannalla Heinosniemen etelärannalla. Löytöpaikka on talosta 350 metriä pohjoiseen. Maaperä on hiekkaa, rinne viettää etelään.

Kohteen kuvaus

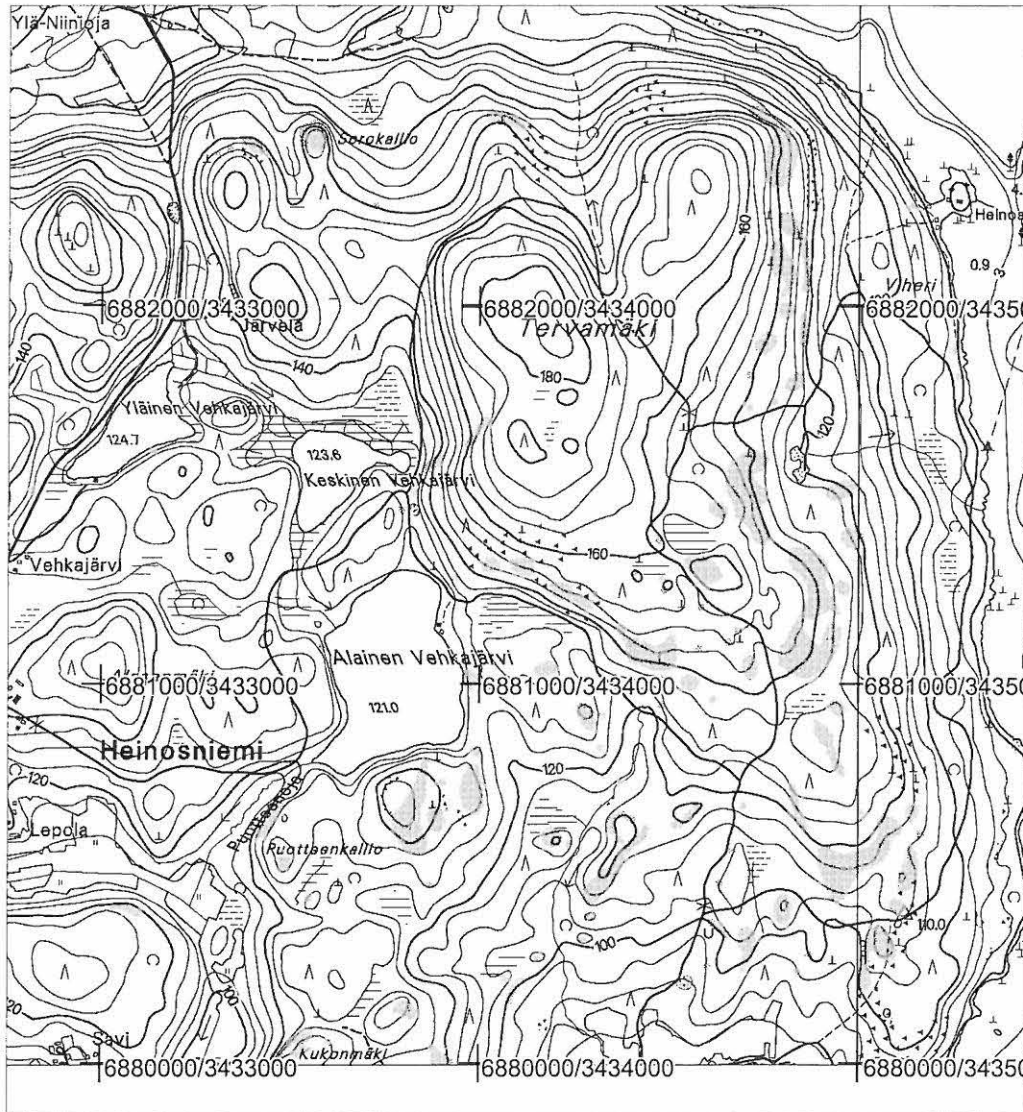
Maasto paikalla oli muuttunut. Pelto oli aivan umpeenkasvanutta pusikkoa ja paikalle oli myös tehty tie Heinosniemen itärannalle (Keskitie). Löytökohtaa ei pystytty tarkemmin määrittelemään, sijainti mitattiin peruskartasta. Heinosniemen itäranta on jyrkkä, paikoin kivinen, mutta myös hiekkaisia törmiä on näkyvissä.

Lähilöytöjä

Savi, Hörhä, Ansa

Korpilahti Pietinen

kivikautinen löytöpaikka



pk 3211 06 Ristinselkä 1:20 000

löytöpaikka merkitty sinisellä

kourutalilta (Korpilahden kotiseutumuseo)

p= 6880320, i= 3434550, z= 90 m mpy

86. Korpilahti Kovala

1000004590

PERUSTIEDOT

Mj-tyyppi löytöpaikat-irtolöytöpaikat
Ajoitus historiallinen?
Lukumäärä 1
Peruskartta 321106 Ristinselkä
Koordinaatit 6883610/3432180, z= 120 m mpy
Koordinaattiselite arvioitu löytöpaikka
Rajaustarkkuus mitattu peruskartasta
Etäisyystieto Korpilahden kirkosta 8,3 km koilliseen.

OMISTAJATIEDOT

Alue/rekisterikylä Heinoseniemi
Tila -
Lisätietoja maanomistajaa ei tavattu

ARKISTOTIEDOT

Aikaisemmat tutkimukset Timo ja Pekka Miettinen 1964 inventointi (inv. nro 83)
ja löydöt rautainen keihäänkärki (Keski-Suomen museo)

INVENTOINTI

Aika 3.5.2005 Johanna Seppä
Löydöt -
Karttaotteet 321106 Ristinselkä 1:20 000
Kuvat -

KOHDEKUVAUS

Keihäänkärki on löytynyt vuonna 1963 Kähön kylän Kovalan talon maalta tieltä irtohiekan joukosta.

TUTKIMUSKERTOMUS

Sijainti ja maasto

Löytöpaikka sijaitsee Heinoseniemen pohjoisrannalla Härkölahden eteläpuolella 600 metriä Härkölahdentien ja Sääksvuorentien risteyksestä itään. Tiehen (Sääksvuorentie) oli tuotu hiekkaa kahdesta hiekkakuopasta. Toinen sijaitsee löytöpaikasta länteen Kovalaan päin 250 metriä ja toinen Niiniojan talon lähellä.

Kohteen kuvaus

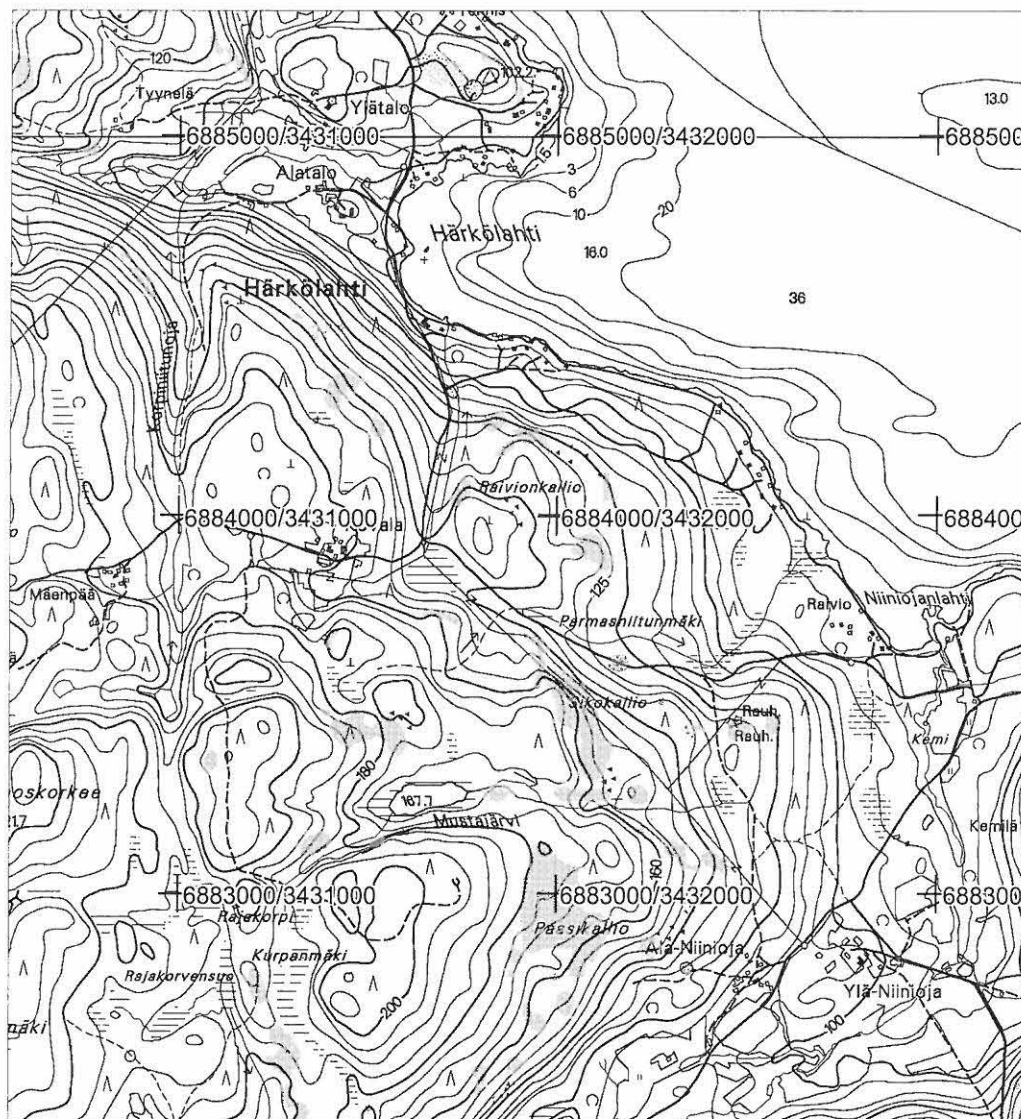
Hiekkakuoppia ei enää voitu paikallistaa. Maasto löytöpaikan ympäristössä oli kosteaa kuusimetsää. Niiniojan talojen luona oli muutamia hiekkaisia peltoja. Keihäänkärjen esihistoriallisuus on epävarma. Läheisissä Tarvaannenässä ja Koukunkalliolla on röykkiöhaudat.

Lähilöytöjä

Härkölahti, Tarvaannenä, Koukunkallio

Korpilahti Kovala

historiallinen? löytöpaikka



pk 3211 06 Ristinselkä 1:20 000

löytöpaikka merkitty sinisellä

rautainen keihäänkärki (Keski-Suomen museo)

p= 6883610, i= 3432180, z= 120 m mpy

HISTORIALLISEN AJAN KOHTEET

87. Korpilahti Ulakko 277000001

PERUSTIEDOT

Mj-tyyppi	työ- ja valmistuspaikat-tulisijat
Ajoitus	historiallinen
Rauhoitusluokka	3
Lukumäärä	1
Peruskartta	321101 Kouhinsalo
Koordinaatit	6862280/3427520, z= 85 m mpy
Koordinaattiselite	keskikoordinaatti
Maastomerkintä	ei
Pinta-ala	0,6x1,2 m
Rajaustarkkuus	suuntaa antava, arkistotieto
Etäisyystieto	Korpilahden kirkosta 17,6 km etelään.

OMISTAJATIEDOT

Alue/rekisterikylä	Huhkaimenvuori/Ruotsula
Tila	277-429-7-0
Lisätietoja	maanomistajaa ei tavattu

ARKISTOTIEDOT

Aikaisemmat tutkimukset ja löydöt	Timo ja Pekka Miettinen 1964 inventointi (inv. nro 85)
-----------------------------------	--

INVENTOINTI

Aika	-
Löydöt	-
Karttaotteet	321101 Kouhinsalo 1:20 000
Kuvat	-

KOHDEKUVAUS

Purettu kiviröykkiö, ilmeisesti uuni Ulakon tilan maalla.

TUTKIMUSKERTOMUS

Sijainti ja maasto

Ruotsulan kylän Ulakon tila sijaitsee Korpilahden etelärajalla Päijänteen Vanhanselän kaakkoisrannalla. Röykkiö on sijainnut talosta 120 metriä lounaaseen ja 100 metriä rannasta. Maasto on etelään viettävää rehevää metsää.

Kohteen kuvaus

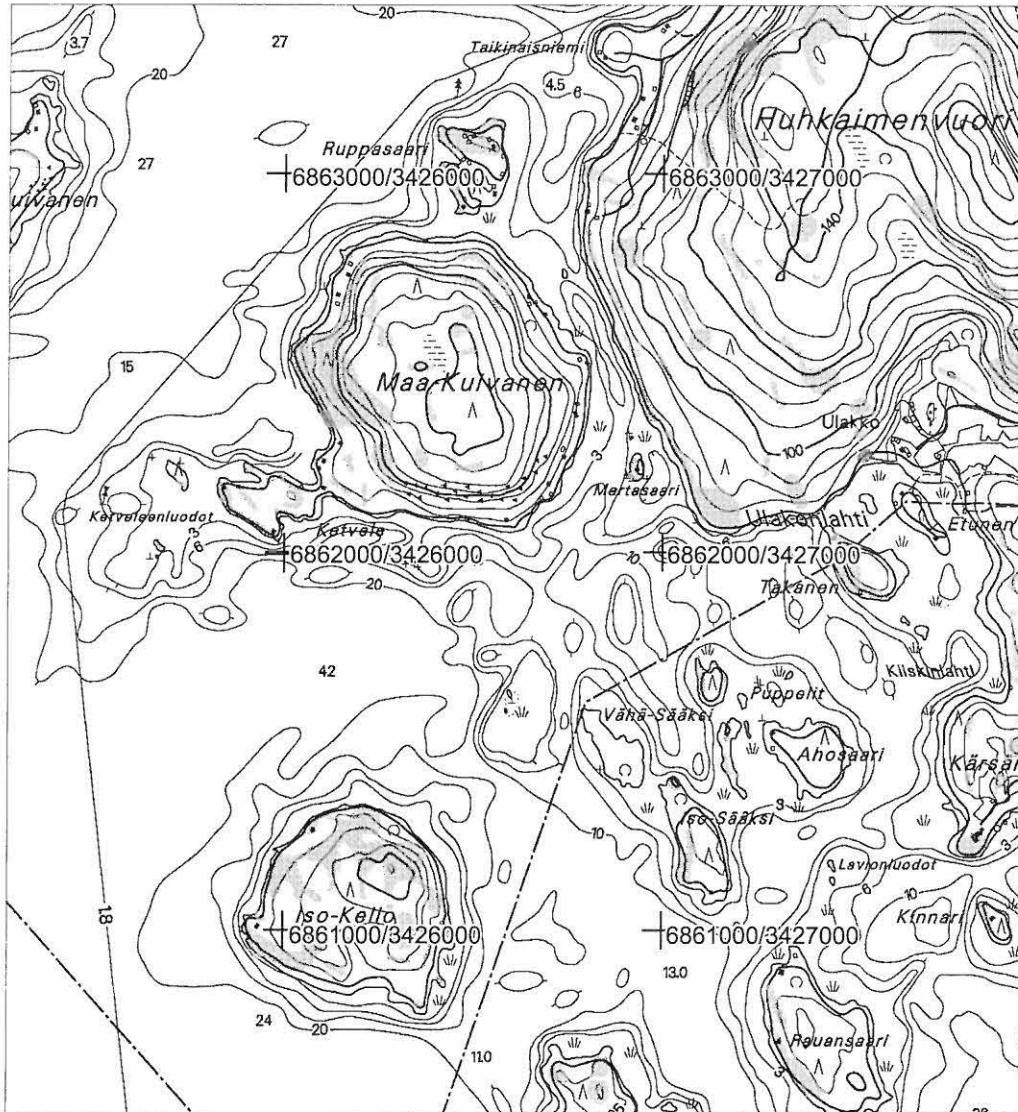
Ei tarkastusta. Ulakontie on suljettu puomilla.

Luokitusehdotus 3, tutkittu

Lähilöytöjä Taikinaisniemi

Korpilahti Ulakko 277000001

historiallinen tulisija



pk 3211 01 Kouhinsalo 1:20 000

tulisija merkitty vihreällä

p= 6862280, i= 3427520, z= 85 m mpy

88. Korpilahti Kirkkosaari 277000002

PERUSTIEDOT

Mj-tyyppi	hautapaikat-hautasaaret
Ajoitus	historiallinen?
Rauhoitusluokka	2
Lukumäärä	1
Peruskartta	223411 Kuohu
Koordinaatit	6901888/3421054, z= 102,5 m mpy
Koordinaattiselite	keskikoordinaatti
Maastomerkitä	ei
Pinta-ala	40x80 m
Rajaustarkkuus	suuntaa antava, arkistotieto
Etäisyystieto	Korpilahden kirkosta 22,1 km pohjoiseen.

OMISTAJATIEDOT

Alue/rekisterikylä	Kuusijärvi/Muuratjärvi
Tila	277-420-18-3
Lisätietoja	maanomistajaa ei tavattu

ARKISTOTIEDOT

Aikaisemmat tutkimukset ja löydöt	Timo ja Pekka Miettinen 1964 inventointi (inv. nro 88)
-----------------------------------	--

INVENTOINTI

Aika	-
Löydöt	-
Karttaotteet	223411 Kuohu 1:20 000
Kuvat	-

KOHDEKUVAUS

Kirkkosaarella on vanhan perimätiedon mukaan ollut hautausmaa.

TUTKIMUSKERTOMUS

Sijainti ja maasto

Kirkkosaari sijaitsee Korpilahden pohjoisosassa lähellä Muuratjärven rajaa Kuusijärven alueella. Kuusijärvi on yhteydessä Muuratjärven Myllyjoen kautta.

Kohteen kuvaus

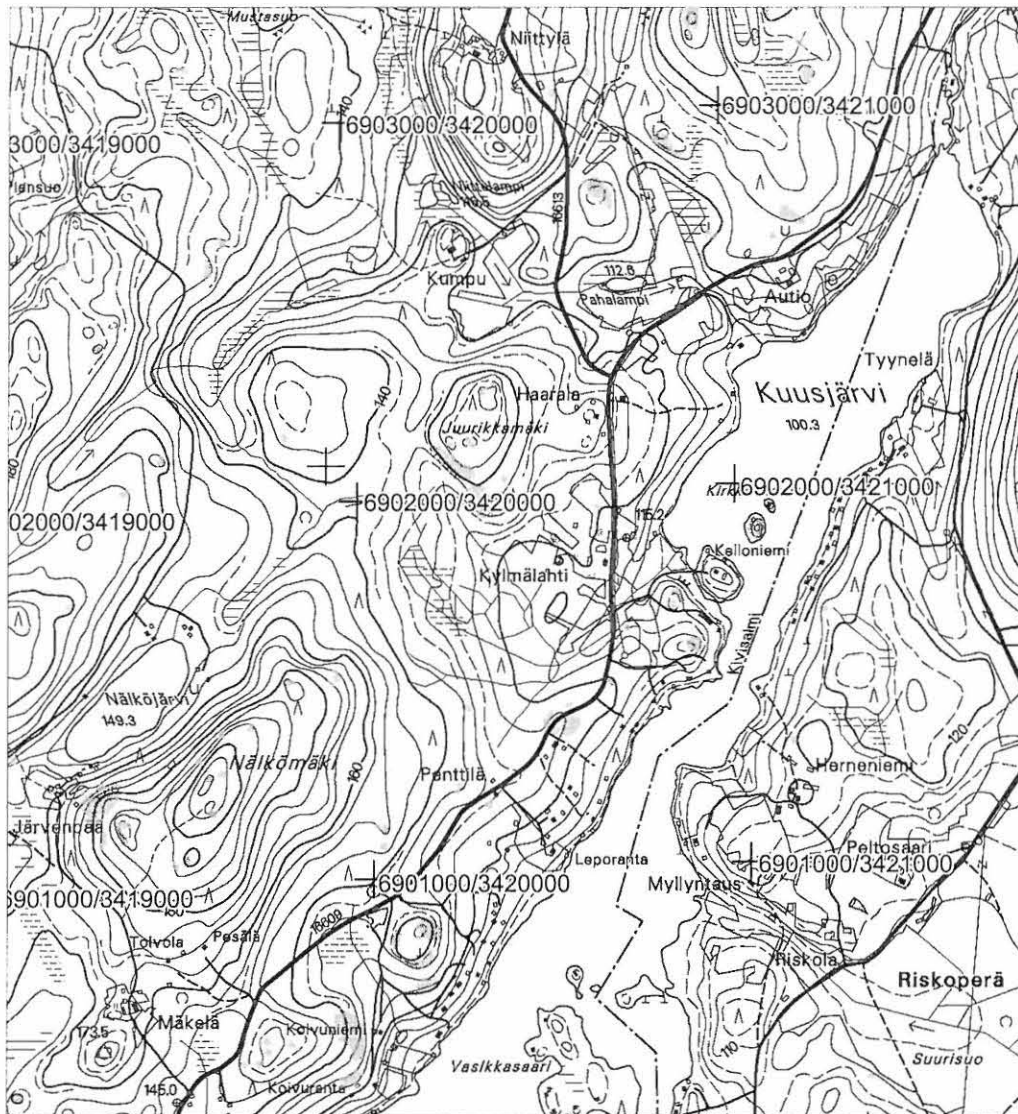
Tutkimushistoria: Pyöreähkön saaren keskiosan kummalla, koillisrinteellä 25 metriä rannasta on kuusi selkeästi erottuvaa haudantapaista painannetta. Painanteet ovat koillis-lounais-suuntaisia ja kooltaan 0,5 x 1,5 m.

Tarkastus: saarta ei tarkastettu.

Luokitusehdotus	2
Lähilöytöjä	Autio
Lisätietoja	Suur-Jämsän historia I

Korpilahti Kirkkosaari 27700002

historiallinen? hautasaari



pk 2234 11 Kuuhu 1:20 000

hautasaari merkitty vihreällä

p= 6901888, i= 3421054, z= 102,5 m mpy (keskikoordinaatti)

89. Korpilahti Vuohiniemi

100000-4591

PERUSTIEDOT

Mj-tyyppi	maarakenteet-kuopat
Ajoitus	historiallinen
Rauhoitusluokka	3
Lukumäärä	1
Peruskartta	223410 Parkkola
Koordinaatit	6895760/3419360, z= 92,5 m mpy
Koordinaattiselite	keskikoordinaatti
Maastomerkintä	ei
Pinta-ala	30x50 m
Rajaustarkkuus	suuntaa antava, arkistotieto
Etäisyystieto	Korpilahden kirkosta 16,8 km luoteeseen.

OMISTAJATIEDOT

Alue/rekisterikylä	Patajärvi/Muuratjärvi
Tila	277-420-104-4
Lisätietoja	maanomistajaa ei tavattu

ARKISTOTIEDOT

Aikaisemmat tutkimukset ja löydöt	Timo ja Pekka Miettinen 1964 inventointi (inv. nro 87)
-----------------------------------	--

INVENTOINTI

Aika	9.5.2005 Johanna Seppä
Löydöt	-
Karttaotteet	223410 Parkkola 1:20 000
Kuvat	-

KOHDEKuvaus

Maakuoppia Patajärven pohjoisrannalla olevassa Vuohiniemessä.

TUTKIMUSKERTOMUS**Sijainti ja maasto**

Patajärvi sijaitsee Korpilahden pohjoisosassa Muuratjärven länsipuolella. Vuohiniemi on kapea hiekkaharjanne Patajärven pohjoisrannalla 250 metriä Hiekkaniemen talosta etelään.

Kohteen kuvaus

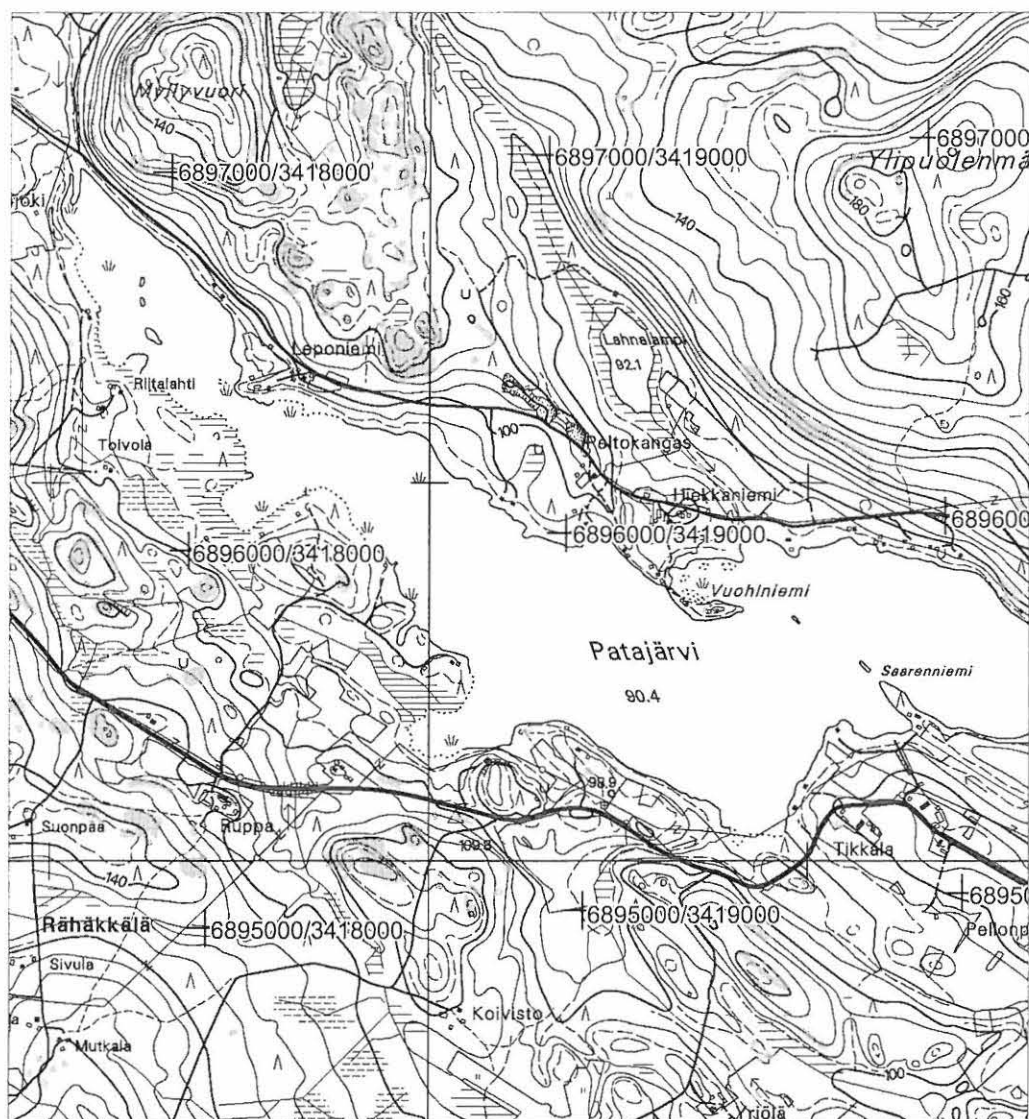
Tutkimushistoria: Perimätieto kertoo, että kuopat ovat vanhoja hautoja. Kuopat ovat niemen keskiosassa. Niitä on ainakin yhdeksän pyöreähköä kuoppaa 30x50 metrin alueella. Kuoppien koko on keskimäärin 1x1 metri. Kohde on tunnettu mutta ei ole ollut muinaisjäännösrekisterissä.

Tarkastus: Vuohiniemessä on muutamia mökkejä. Maasto on metsää. Kuvaukseen sopivia kuoppia ei löytynyt.

Luokitusehdotus	3
Lähilöytöjä	Hiekkaniemi

Korpilahti Vuohiniemi

historiallisia kuoppia



pk 2234 10 Parkkola 1:20 000

sijainti merkitty vihreällä

p= 6895760, i= 3419360, z= 92,5 m mpy

90. Korpilahti Isokiuas

100000 4592

PERUSTIEDOT

Mj-tyyppi kivirakenteet-latomukset
Ajoitus historiallinen
Rauhoitusluokka 3
Lukumäärä 1
Peruskartta 321101 Kouhinsalo
Koordinaatit 6869091/3423627, z= 85 m mpy
Koordinaattiselite keskikoordinaatti
Maastomerkitä ei
Pinta-ala 1,4x1,1 m
Rajaustarkkuus tarkka, GPS-mittaus
Etäisyystieto Korpilahden kirkosta 10,6 km etelään.

OMISTAJATIEDOT

Alue/rekisterikylä Oravasalmi/Moiskala
Tila 277-418-2-32
Lisätietoja maanomistajaa ei tavattu

ARKISTOTIEDOT

Aikaisemmat tutkimukset ja löydöt E. Sarasmo 1955 tarkastus
Timo ja Pekka Miettinen 1964 inventointi (inv. nro 86 Isokiuas)

INVENTOINTI

Aika 23.5.2005 Johanna Seppä
Löydöt -
Karttaotteet 321101 Kouhinsalo 1:20 000
Kuvat f 136869

KOHDEKUVAUS

Pieni lohkotuista kivistä koottu kivilatomus Isokiuas -nimisellä saarella.

TUTKIMUSKERTOMUS

Sijainti ja maasto

Metelinkiukaiden saariryhmä sijaitsee Päijänteen Vanhaselän pohjoispäässä Oravasaaren eteläpuolella. Saaret ovat pieniä kallioluotoja. Isokiuas on niistä suurin.

Kohteen kuvaus

Tutkimushistoria: Tarkastuksissa on todettu, että latomus ei ole saman tyyppinen kuin Korpilahden hautaröykkiöt vaan jokin historiallisen ajan rakennelma. Kohde on tunnettu mutta ei ole ollut muinaisjäänösrekisterissä. Kivien joukossa on ollut lahonnutta puuta. Kivet ovat melko suuria ja särmikkäitä.

Tarkastus: Saaren pohjoispään kalliolta löytyi pieni kasa lohkotuja kiviä. Kasa näytti pienemmältä kuin vanhoissa kuvissa. GPS-mittaus otettiin kivien päältä.

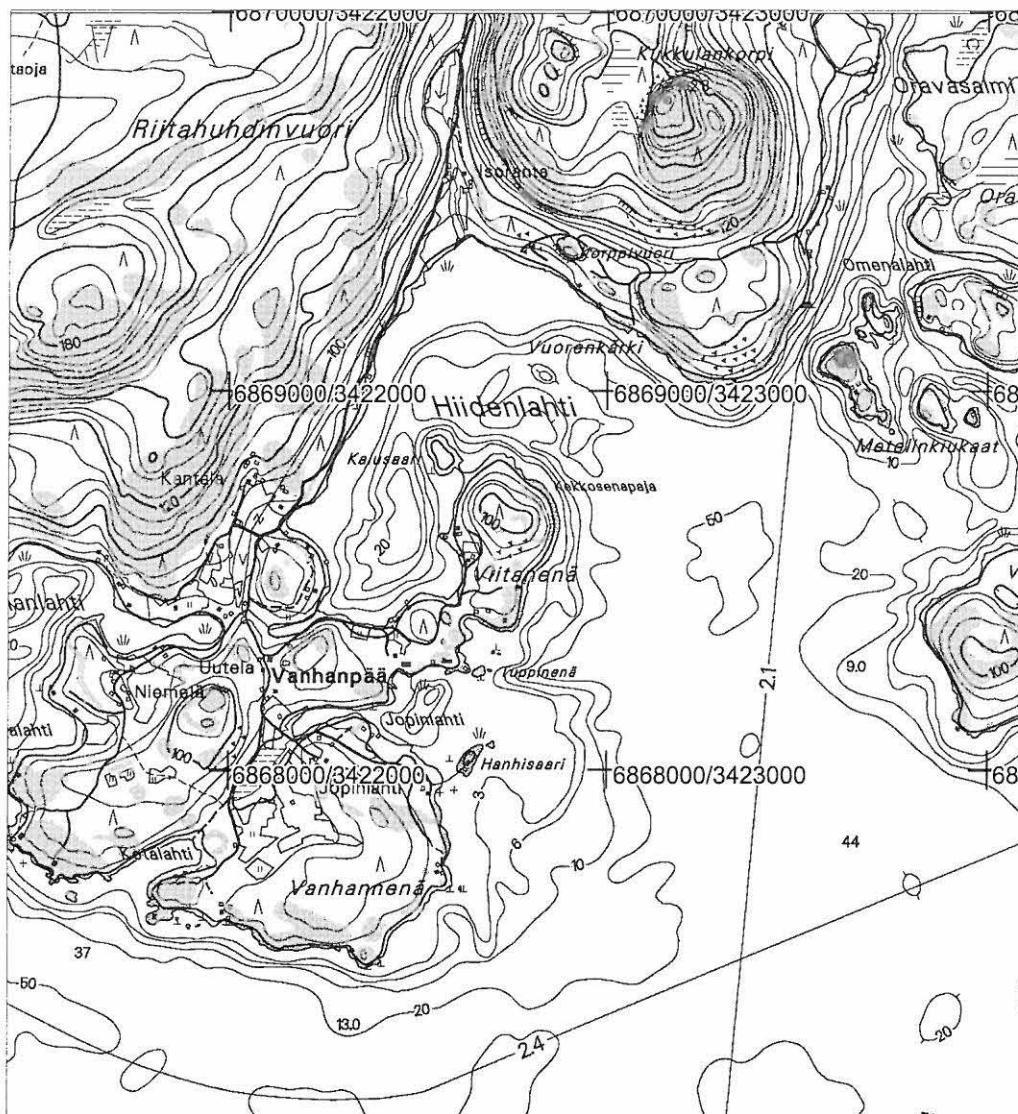
Luokitusehdotus 3, arveltu esim. kolmiopisteen tukikiveykseksi

Lähilöytöjä Oravasaari

Lisätietoja Suur-Jämsän historia I

Korpilahti Isokiuas

historiallinen latomus



pk 3211 01 Kouhinsalo 1:20 000

latomus merkitty vihreällä

p= 6869091, i= 3423627, z= 85 m mpy

91. Korpilahti Ikosenmäki

uusi kohde 1000004593

PERUSTIEDOT

Mj-tyyppi	taide, muistomerkit-hakkaukset
Ajoitus	historiallinen
Rauhoitusluokka	2
Lukumäärä	1
Peruskartta	223312 Moksi
Koordinaatit	6890040/3416243, z= 165 m mpy
Koordinaattiselite	keskikoordinaatti, mitattu kallion vierestä tieltä
Maastomerkinä	ei
Pinta-ala	0,2x0,2 m
Rajaustarkkuus	GPS-mittaus, tarkkuus noin 7 m
Etäisyystieto	Korpilahden kirkosta 13,2 km luoteeseen.

OMISTAJATIEDOT

Alue/rekisterikylä	Moksi/Riihijärvi
Tila	277-428-1-132
Lisätietoja	maanomistaja tavattiin

ARKISTOTIEDOT

Aikaisemmat tutkimukset ja löydöt	-
-----------------------------------	---

INVENTOINTI

Aika	10.5.2005 Johanna Seppä
Löydöt	-
Karttaotteet	223312 Moksi
Kuvat	-

KOHDEKUVAUS

Kallioon hakattuja kirjaimia Moxsin Ikosenmäellä.

TUTKIMUSKERTOMUS**Sijainti ja maasto**

Vanha-Moxsin talo sijaitsee Moksijärven länsirannalla. Talosta 400 metriä länteen Ikosenmäen kallioseinämään on hakattu nimikirjaimet. Kallio on aivan Moksintien laidassa Ikosenmäen talon kohdalla tien eteläpuolella.

Kohteen kuvaus

Kalliossa on kirjaimet HM. Kallioseinä on jäkälän ja sammalen peitossa. Kirjaimet on vaikea erottaa. Moxsin maanomistaja näytti paikan ja kertoi että nimikirjaimensa kallioon on hakannut Henrik Moksi, joka tuli Ikosenmäelle vuonna 1808. GPS-mittaus tehtiin tieltä kallion vierestä.

Myös Moxsin talon rannassa on kivihakkaus (ks. löytöpaikka Moksi)

Luokitusehdotus	2
-----------------	---

Lähilöytöjä	Moksi, Kantala
-------------	----------------

Korpilahti Ikosenmäki (uusi kohde)

historiallinen hakkaus



pk 2233 12 Moksi 1:20 000

hakkaus merkitty vihreällä

p= 6890040, i= 3416243, z= 165 m mpy
(huom! mitattu kallion vierestä tieltä)

92. Korpilahti Autio

uusi kohde

100000-4594

PERUSTIEDOT

Mj-tyyppi	röykkiöt-viljelyröykkiöt
Ajoitus	historiallinen
Rauhoitusluokka	2
Lukumäärä	1
Peruskartta	223411 Kuohu
Koordinaatit	6902407/3420915, z= 115 m mpy
Koordinaattiselite	keskikoordinaatti
Maastomerkitä	ei
Pinta-ala	10x10 m
Rajaustarkkuus	tarkka, GPS-mittaus
Etäisyystieto	Korpilahden kirkosta 22,5 km pohjoiseen

OMISTAJATIEDOT

Alue/rekisterikylä	Kuusijärvi/Muuratjärvi
Tila	277-420-16-0
Lisätietoja	maanomistajaa ei tavattu

ARKISTOTIEDOT

Aikaisemmat tutkimukset ja löydöt

-

INVENTOINTI

Aika	9.5.2005 Johanna Seppä
Löydöt	-
Karttaotteet	223411 Kuohu
Kuvat	f 136844

KOHDEKUVAUS

Suuri viljelyröykkiö Aution tilalla Kuusijärven luoteispäässä.

TUTKIMUSKERTOMUS**Sijainti ja maasto**

Viljelyröykkiö sijaitsee Kuusijärven luoteispään länsirannalla pellossa Saukkolantien varressa. Rantarinne on jyrkkä. Röykkiö on rinteiden päällä kalliopohjalla pellon rannanpuoleisella itäisivulla.

Kohteen kuvaus

Aivan Aution tilan pihamaan ympäristössä näkyi viljelyröykkiöitä. Yksinäinen suuri röykkiö oli pellon keskellä talosta 300 metriä lounaaseen. Röykkiö muistuttaa hautaröykkiötä, sillä se on osittain kalliopohjalla ja siinä on jopa hieman "reunakiveystä". Röykkiö on kuitenkin pellon keskellä.

Luokitusehdotus

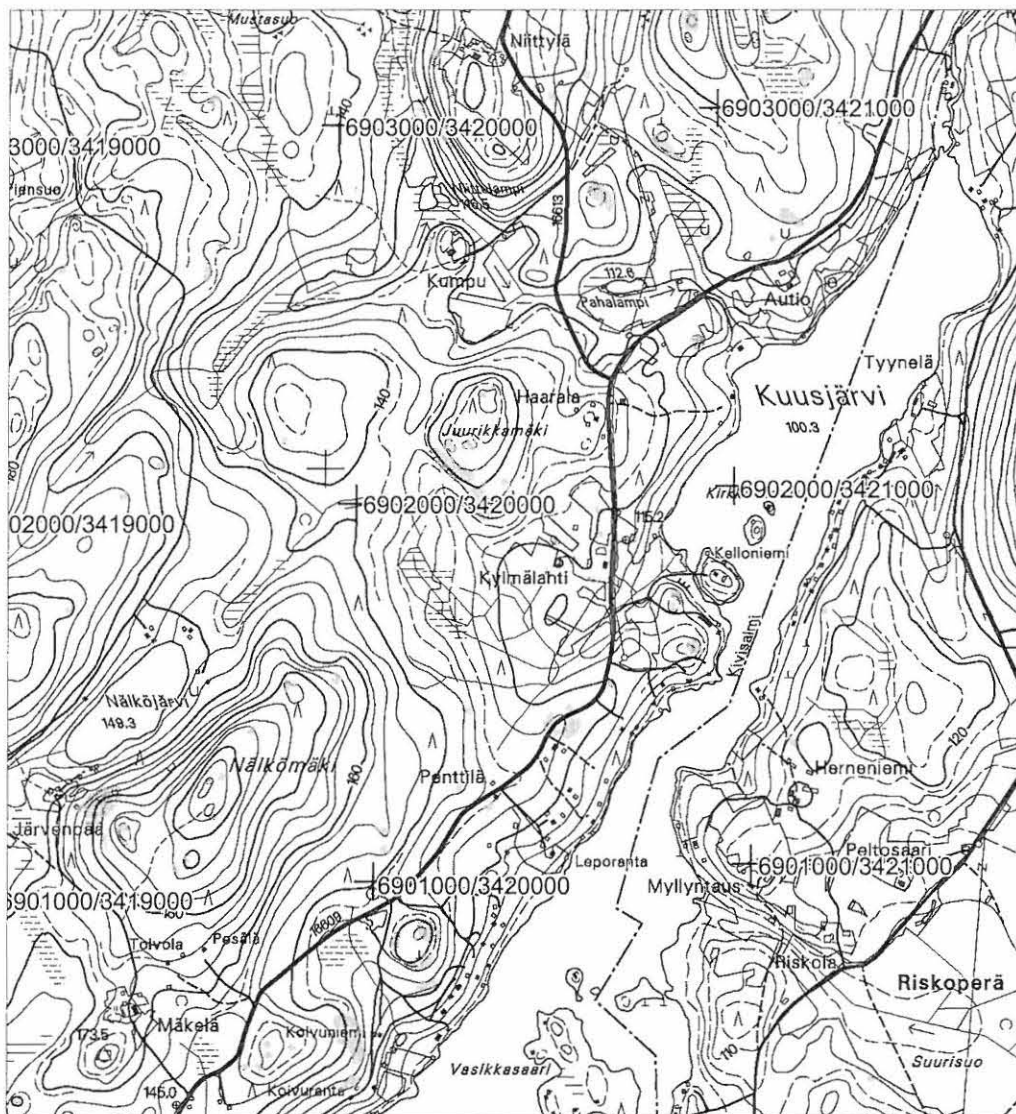
2

Lähilöytöjä

Kirkkosaari

Korpilahti Autio (uusi kohde)

historiallinen viljelyröykkiö



pk 2234 11 Kuuhu 1:20 000

röykkiö merkitty vihreällä

p= 6902407, i= 3420915, z= 115 m mpy

93. Korpilahti Hietajärvi

uusi kohde

100000 4595

PERUSTIEDOT

Mj-tyyppi asuinpaikat-kodanpohjat?
Ajoitus historiallinen?
Rauhoitusluokka 2
Lukumäärä 1
Peruskartta 321104 Putkilahti
Koordinaatit 6869038/3433631, z= 143 m mpy
Koordinaattiselite keskikoordinaatti
Maastomerkintä ei
Pinta-ala 5x5 m
Rajaustarkkuus tarkka, GPS-mittaus
Etäisyystieto Korpilahden kirkosta 14 km kaakkoon.

OMISTAJATIEDOT

Alue/rekisterikylä Hietavuori/Oittila
Tila 277-422-2-162
Lisätietoja maanomistaja tavattiin

ARKISTOTIEDOT

Aikaisemmat tutkimukset ja löydöt -

INVENTOINTI

Aika 27.5.2005 Johanna Seppä
Löydöt -
Karttaotteet 321104 Putkilahti 1:20 000, yksityiskohtakartta 1:
Kuvat f 136883, 136884, dia 56032

KOHDEKUVAUS

Maahan kaivettu "rakennuksen pohja" Hietajärven etelärannalla.

TUTKIMUSKERTOMUS

Sijainti ja maasto

"Rakennuksen pohja" sijaitsee Vaarunvuorien ja Hietavuoren välissä maantien 610 (Vespuolentie) itäpuolella pienen Hietajärven etelärannalla. Hietajärven rantaan on tehty tie ja mökki. Mökki on selkeän ja jyrkän rantatörmän päällä, "kodanpohja" törmän alla noin 15 metriä mökistä pohjoiseen. Hietajärven korkeus on 142 m mpy. Maasto on hiekkaista ja hyvin kivistä. Järven muut rannat tätä kohtaa lukuun ottamatta ovat pirunpeltoa. Ympäristö on karua mäntymetsää.

Kohteen kuvaus

Oittilan Ylä-Tihtarin isäntä kertoi kesämökkinsä lähellä olevasta "kodanpohjasta" (ks. kohde Mäkelä Ylä-Tihtari). Hietajärven nimikin on ollut ennen Kotajärvi. Rantatörmän juureen noin 7 metriä järven rannasta on kaivettu selkeä vallireunainen kuoppa. Kuopan halkaisija on kolme metriä (sisämitta). Vallien leveys on 1,5 metriä ja korkeus 70 cm. Oviaukko on pohjoiseen kohti järveä. Rakennelma on sammalen peitossa ja keskellä kasvaa muutama koivu. Lattiaa ei saatu kairattua, se on aivan kivinen. Valli on sekoittunutta hiekkaa. Rakennelman ajoituksesta tai tarkoituksesta ei saatu tietoa. Todennäköisesti se on jokin historiallisen ajan jäännös.

Luokitusehdotus

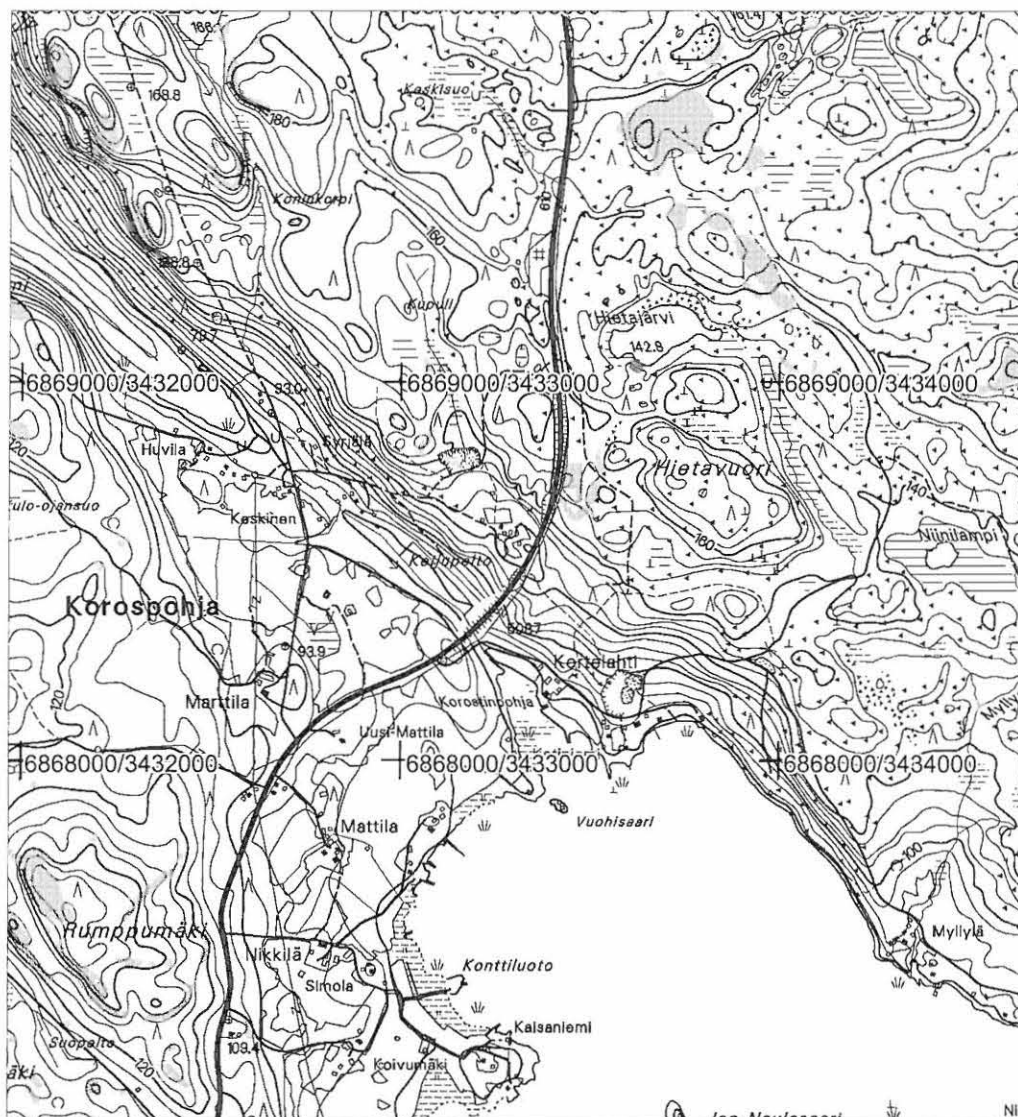
2

Lähilöytöjä

Kortelahti

Korpilahti Hietajärvi (uusi kohde)

historiallinen kodanpohja?



pk 3211 04 Putkilahti 1:20 000

kuopanne merkitty vihreällä

p= 6869038, i=3433631, z= 143 m mpy (keskikoordinaatti)

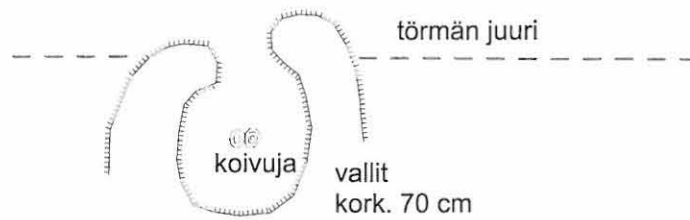
Korpilahti Hietajärvi (uusi kohde)
"Kodanpohja"
Luonnos inventointihavainnoista
mk 1:200



0

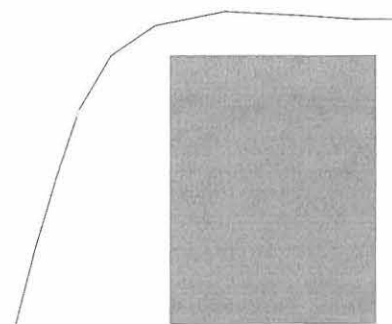
10 m

Hietajärvi (142,8 m mpy)



törmän yläreuna 150 m mpy

kivikkoista
metsää



mökki ja hiekkapiha

94. Korpilahti Myllyjärvi**uusi kohde** 100000 4604**PERUSTIEDOT**

Mj-tyyppi maarakenteet-kuopat
Ajoitus historiallinen
Rauhoitusluokka 2
Lukumäärä 1
Peruskartta 321105 Oittila
Koordinaatit 6874525/3433995, z= 110 m mpy
Koordinaattiselite keskikoordinaatti
Maastomerkintä ei
Pinta-ala 20x10 m
Rajaustarkkuus GPS-mittaus, tarkkuus 10 m
Etäisyystieto Korpilahden kirkosta 10,7 km kaakkoon.

OMISTAJATIEDOT

Alue/rekisterikylä Raidanlahti
Tila 277-427-1-269
Lisätietoja maanomistajaa ei tavattu

ARKISTOTIEDOT

Aikaisemmat tutkimukset ja löydöt -

INVENTOINTI

Aika 25.5.2005 Johanna Seppä
Löydöt -
Karttaotteet 321105 Oittila 1:20 000
Kuvat -

KOHDEKUVAUS

Maakuoppia Raidanlahden Myllyjärven luoteisrannalla.

TUTKIMUSKERTOMUS**Sijainti ja maasto**

Myllyjärvi sijaitsee 1,5 km Raidanlahdesta etelään. Järven ympäristö on metsämaata, rannalla on muutamia mökkejä. Maaperä on hiekkainen.

Kohteen kuvaus

Inventoinnissa tarkastettiin myös pienempien järvien rantoja tarkoituksena löytää muun kuin Päijänteen rannalla sijaitsevia esihistoriallisia asuinpaikkoja. Myllyjärvenkin pohjoisrannalla oli selvä rantatörmä noin 110 m mpy korkeudella. Mitään esihistoriallista ei löytynyt, mutta järven luoteispäässä olevien maakuoppien sijainti mitattiin GPS-paikantimella.

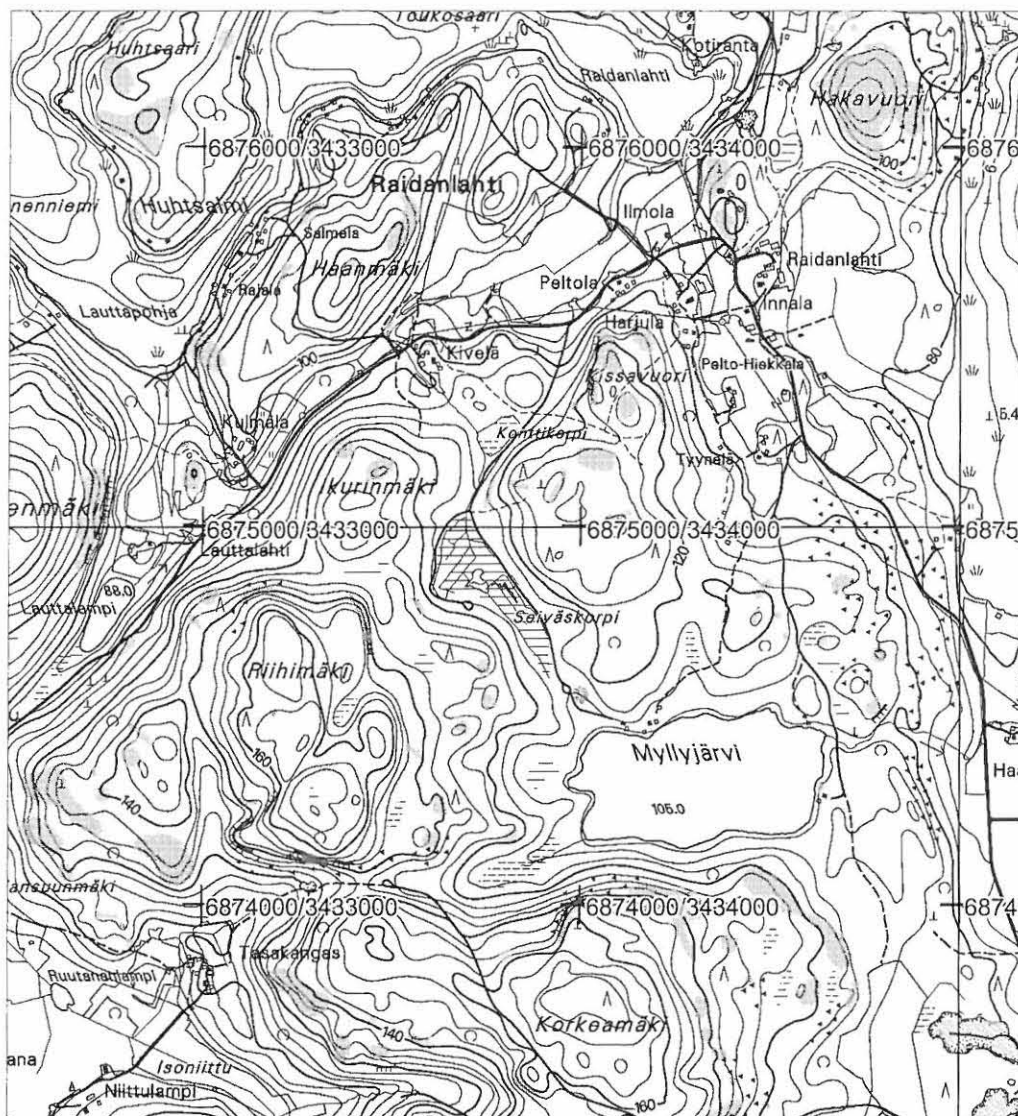
Konttimäentien käänköpaikan eteläpäästä noin 8 metriä itään on yksi pitkänomainen kuoppa ja tästä alarinteeseen kaakkoon ainakin kaksi kuoppaa lisää. Kuoppien pituus on noin kolme metriä ja leveys 1,5 metriä. Kuoppien pitkä sivu on rinteeseen suuntaan. Kuopissa on muutaman kymmenen sentin syvyydessä selkeä hiilikerroksen. Maaperä on hienoa hiekkaa.

Luokitusehdotus 2

Lähilöytöjä -

Korpilahti Myllyjärvi

historiallisia kuoppia



pk 3211 05 Oittila 1:20 000

sijainti merkitty vihreällä

p= 6874525, i= 3433995, z= 110 m mpy (keskikoordinaatti)

95. Korpilahti Taimela

uusi kohde

100000 4599

PERUSTIEDOT

Mj-tyyppi	röykkiöt-viljelyröykkiöt
Ajoitus	historiallinen
Rauhoitusluokka	3
Lukumäärä	1
Peruskartta	321105 Oittila
Koordinaatit	6875486/3432475, z= 100 m mpy
Koordinaattiselite	keskikoordinaatti
Maastomerkintä	ei
Pinta-ala	5x5 m
Rajaustarkkuus	tarkka, GPS-mittaus
Etäisyystieto	Korpilahden kirkosta 8,8 km kaakkoon.

OMISTAJATIEDOT

Alue/rekisterikylä	Ahvenenniemi/Raidanlahti
Tila	277-427-1-333
Lisätietoja	maanomistajaa ei tavattu

ARKISTOTIEDOT

Aikaisemmat tutkimukset ja löydöt

-

INVENTOINTI

Aika	20.5.2005 Johanna Seppä
Löydöt	-
Karttaotteet	321105 Oittila 1:20 000
Kuvat	-

KOHDEKUVAUS

Viljelyröykkiö Raidanlahden Ahvenenmäen pohjoisrinteellä.

TUTKIMUSKERTOMUS

Sijainti ja maasto

Viljelyröykkiö sijaitsee Kalliosaarenselän etelärannalla Syvälahteen rajoittuvan Ahvenenmäen pohjoisrinteellä Taimelan tilan maalla. Röykkiö sijaitsee talosta noin 100 metriä kaakkoon tasaisen kuusikon reunalla.

Kohteen kuvaus

Ahvenenniemen rantoja tarkastettiin, koska Raidanlahdessa on samoilla korkeuksilla sijaitsevia kivikautisia asuinpaikkoja. Taimelan tilan maalla kohdassa, jossa Ahvenniementie tekee jyrkän mutkan rantaan, oli törmän reunassa matala epämääräinen kivilatomus, johon oli myös heitelty uusia kiviä. Paikka näyttäisi olevan vanhaa peltoa, nyt kuusikkoa. GPS-mittaus otettiin röykkiön päältä.

Luokitusehdotus

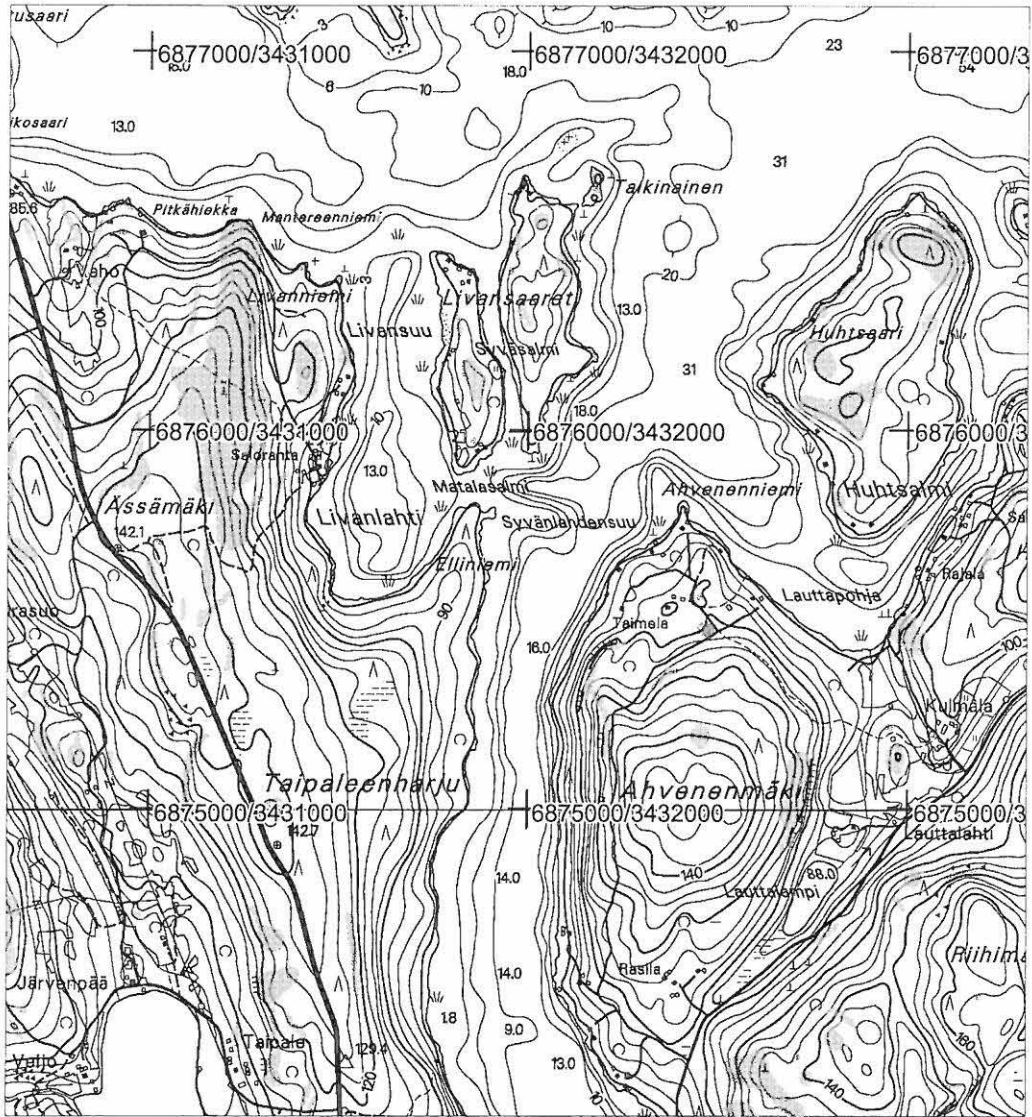
3

Lähilöytöjä

Näätämäki

Korpilahti Taimela

historiallinen viljelyröykkiö



pk 3211 05 Oittila 1:20 000

sijainti merkitty vihreällä

p= 6875486, i= 3432475, z= 100 m mpy

96. Korpilahti Härkölahti**uusi kohde**

100000 1600

PERUSTIEDOT

Mj-tyyppi rökkiöt-viljelyrökkiöt
Ajoitus historiallinen
Rauhoitusluokka 2
Lukumäärä 3 (kaikkia ei ole laskettu)
Peruskartta 321106 Ristinselkä
Koordinaatit länsiraja 6885116/3431631, z= 90 m mpy
itäraja 6885054/3431737, z= 85 m mpy
Koordinaattiselite rökkiöalueen rajat
Maastomerkintä ei
Pinta-ala 100x50 m
Rajaustarkkuus arvioitu rakenteiden perusteella
Etäisyystieto Korpilahden kirkosta 8,9 km koilliseen.

OMISTAJATIEDOT

Alue/rekisterikylä Härkölahti/Kähö
Tila 277-417-1-177
Lisätietoja maanomistajaa ei tavattu

ARKISTOTIEDOT

Aikaisemmat tutkimukset ja löydöt -

INVENTOINTI

Aika 3.5.2005 Johanna Seppä
Löydöt -
Karttaotteet 321106 Ristinselkä 1:20 000
Kuvat -

KOHDEKUVAUS

Useita viljelyrökkiöitä ja muita kivirakenteita Härkölahden pohjoisrannalla.

TUTKIMUSKERTOMUS**Sijainti ja maasto**

Viljelyrökkiöt sijaitsevat Päijänteen Ristinselän länsirannalla lähellä Muuramen rajaa. Paikka on etelään Härkölahteen laskeva lehtomainen rinne. Härkölahden rannalla on mökkejä. Rökkiöt ovat Talastien ja mökkien välissä.

Kohteen kuvaus

Paikka tarkastettiin, koska arkistosta löytyneen vanhan peruskartan reunaan oli tähän kohtaan kirjoitettu rökkiö. Rinteessä Talastien eteläpuolella olikin useita suuria ja pieniä kivirökkiöitä. Suuret rökkiöt oli kasattu maakiven ympärille. Rökkiöiden lisäksi alueella on ainakin yksi kiviaita. Aluetta ei kartoitettu tarkemmin. Rökkiöalueen pituus on noin 100 metriä. Rökkiöt näyttivät viljelyrökkiöltä. Kolmen kilometrin päässä kaakossa on kaksi hautarökkiötä.

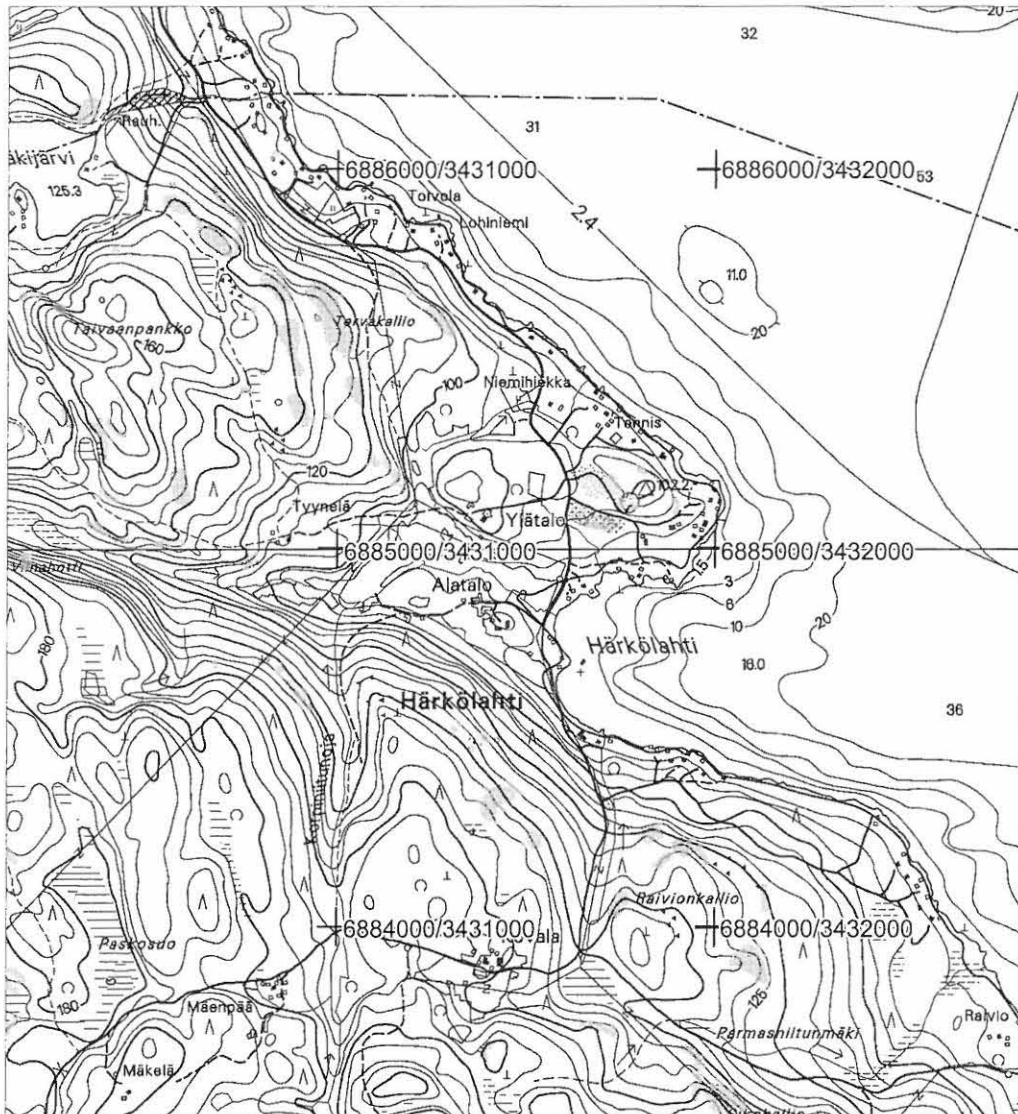
GPS-mittaukset:
länsireuna, suuri rökkiö 6885116/3431631
itäreuna, suuri rökkiö 6885054/3431737
kiviaita 6885101/3431687

Luokitusehdotus 2

Lähilöytöjä Kovala, Tarvaannenä, Koukunkallio

Korpilahti Härkölahti

historiallisia viljelyröykkiöitä



pk 3211 06 Ristinsekä 1:20 000

röykkiöt merkitty vihreällä

länsiraja p= 6885116, i= 3431631, z= 90 m mpy

itäraja p= 6885054, i= 3431737, z= 85 m mpy

97. Korpilahti Kulperinkangas

uusi kohde 1000004601

PERUSTIEDOT

Mj-tyyppi valmistuspaikat-tervahaudat
Ajoitus historiallinen
Rauhoitusluokka 2
Lukumäärä 2
Peruskartta 321103 Vihtalahti
Koordinaatit läntinen tervahauta 6882007/3424144, z= 110 m mpy
itäinen tervahauta 6882027/3424189, z= 115 m mpy
keskikoordinaatit
Koordinaattiselite ei
Maastomerkitä 50 m
Pinta-ala tarkka, GPS-mittaus
Rajaustarkkuus Korpilahden kirkosta 2,3 km pohjoiseen.
Etäisyystieto

OMISTAJATIEDOT

Alue/rekisterikylä Korpijoki/Korpilahti
Tila 277-416-47-1
Lisätietoja maanomistajaa ei tavattu

ARKISTOTIEDOT

Aikaisemmat tutkimukset ja löydöt -

INVENTOINTI

Aika 2.6.2005 Johanna Seppä
Löydöt -
Karttaotteet 321103 Vihtalahti 1:20 000
Kuvat -

KOHDEKUVAUS

Tervahautoja Korpijoen varressa Kulperinkankaalla.

TUTKIMUSKERTOMUS**Sijainti ja maasto**

Tervahaudat sijaitsevat Korpilahden keskustan pohjoispuolella Korpijoen pohjoisrannalla Kulperinkankaalla Myllyjärvestä 250 metriä koilliseen. Korpijoki kulkee syvässä jyrkkäreunaisessa uomassa. Tervahaudat ovat rinteiden päällä kangasmetsässä.

Kohteen kuvaus

Inventoinnissa tarkastettiin Korpilahden keskustan pohjoispuolella olevia hiekkakankaita, jotka ovat pääosin Muinais-Päijänteen korkeimman rannan yläpuolella. Ancyclusrajan aikaisia rantoja sen sijaan on näkyvissä (120 m mpy).

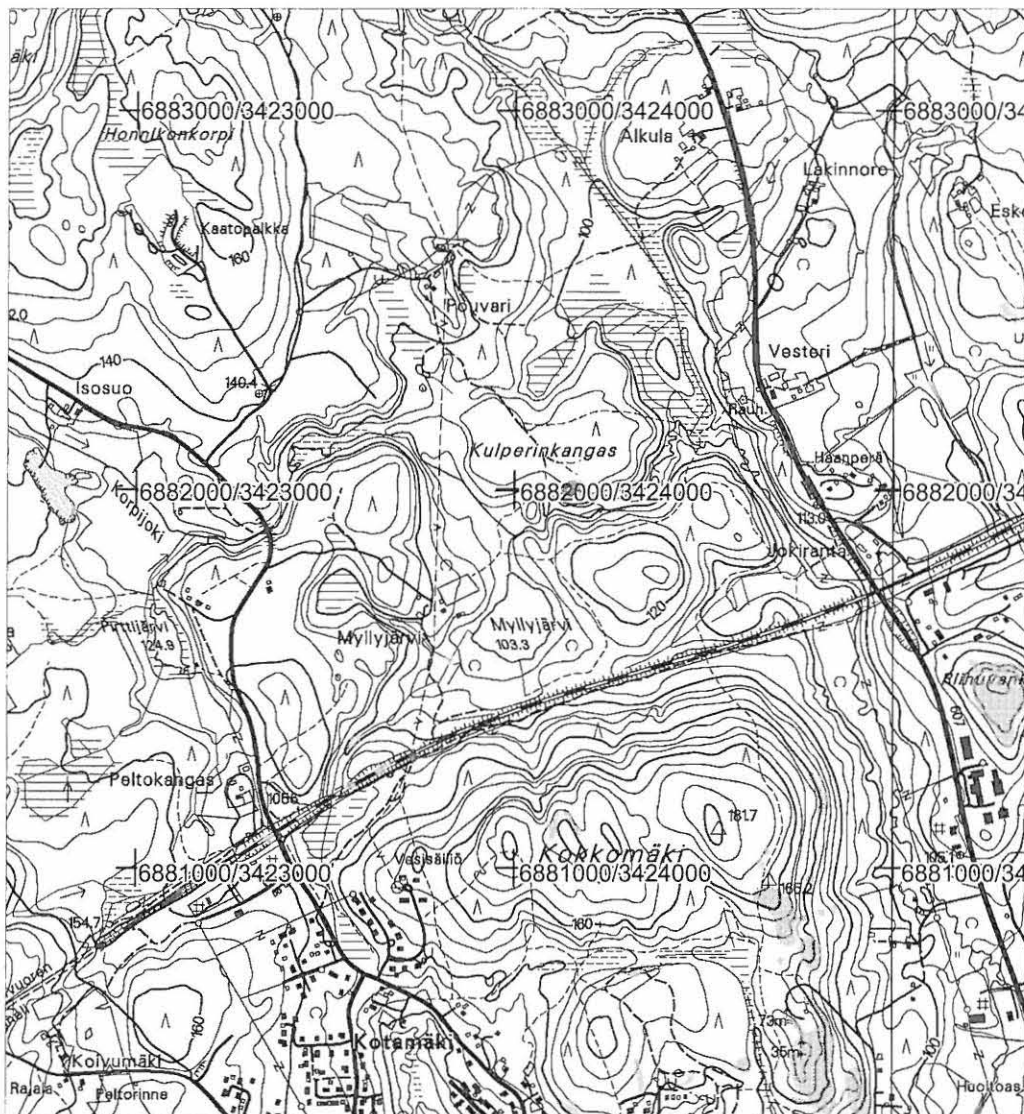
Korpijoen laakson pohjoisrannalla Kulperinkankaalla tavattiin kaksi tervahautaa, joista otettiin GPS-mittaus. Näissä pyöreissä kuopissa oli kairatessa hiiliä.

Luokitusehdotus 2

Lähilöytöjä -

Korpilahti Kulperinkangas

historiallisia tervahautoja



pk 3211 03 Vihtalahti 1:20 000

tervahaudat merkitty vihreällä

läntinen tervahauta p= 6882007, i= 3424144, z= 110 m mpy

itäinen tervahauta p= 6882027, i= 3424189, z= 115 m mpy

KORPILAHDEN ARKEOLOGINEN INVENTOINTI

NEGATIIVILUETTELO

kuvannut Johanna Seppä 2005

- 136829 Päiväranta. Asuinpaikka vasemmalla peltorinteessä. Oikealla pappila. Pohjoisesta.
136830 Vähälahti Sullero. Kvartsiydin in situ hiekkakuopan pohjoisreunalla.
136831 Vähälahti Sullero. Asuinpaikka pellon pohjoispäässä. Etelästä Leponiementieltä.
136832 Koukunkallio. Röykkiö. Taustalla uusi mökki. Pohjoisluoteesta.
136833 Tarvaannenä. Röykkiö. Lounaasta.
136834 Panoraama. Tikkala Kotiranta. Idästä.
136835 Panoraama. Tikkala Kotiranta. Idästä.
136836 Tikkala Hiekkaranta. Tien nykyinen risteys. Luoteesta.
136837 Tikkala Hiekkaranta. Vanha löytöpaikka umpeenkasvaneena (pikku kuuset). Idästä.
136838 Vuorelan lahti. Kaakosta rannasta.
136839 Vuorela. Vanha löytöpaikka umpeenkasvaneena tien vasemmalla puolella. Luoteesta.
136840 Rannila Kuoppakennäs. Arvioitu löytöpaikka. Etelästä läheltä hiekkakuopan reunaa.
136841 Hiekkaniemi. Arvioitu löytöpaikka. Kaakosta.
136842 Panoraama. Myllyjoki. Löytöpaikat peltokumpareilla. Pohjoisesta kohti Patajärveä.
136843 Panoraama. Myllyjoki. Löytöpaikat peltokumpareilla. Pohjoisesta kohti Patajärveä.
136844 Autio. Viljelyröykkiö. Lännestä.
136845 Moxsin rantapello. Lännestä.
136846 Leponenä. Lieden jäännökset tien penkassa alimmalla törmällä. Lännestä.
136847 Panoraama. Leponenä. Alin törmä. Pohjoisesta.
136848 Panoraama. Leponenä. Alin törmä. Pohjoisesta.
136849 Panoraama. Leponenä. Alin törmä. Pohjoisesta.
136850 Leponenä. Alin törmä. Pohjoisesta.
136851 Leponenä. Alin törmä. Lännestä.
136852 Leponenä. Alin törmä. Etelästä.
136853 Panoraama. Leponenä. Toinen törmä. Kaakosta.
136854 Panoraama. Leponenä. Toinen törmä. Kaakosta.
136855 Leponenä. Toinen törmä. Lounaasta.
136856 Panoraama. Leponenä. Kolmas törmä. Koillisesta.
136857 Panoraama. Leponenä. Kolmas törmä. Koillisesta.
136858 Kattilaoja. Löytöpaikat tiessä. Koillisesta tervahaudoilta.
136859 Panoraama. Rimminlampi. Löytöpaikat mökkitien kääntöpaikoilla. Kaakosta.
136860 Panoraama. Rimminlampi. Löytöpaikat mökkitien kääntöpaikoilla. Kaakosta.
136861 Aaria. Löytöpaikat pellossa talon kaakkoispuolella. Koillisesta.
136862 Ylistö. Löytöpaikkoja pellon länsireunassa. Etelästä.
136863 Panoraama. Saaniemi Rantavainio. Rantatörmää etelästä.
136864 Panoraama. Saaniemi Rantavainio. Rantatörmää etelästä.
136865 Hörhä. Asuinpaikka peltorinteessä rakennusten kohdalla. Kaakosta.
136866 Lusikkaniemenkallio. Röykkiö. Idästä.
136867 Koutturi. Röykkiö. Luoteesta.
136868 Veneilyä sumuisella Päijänteellä.
136869 Isokiuas. Idästä.
136870 Oravaaari. Röykkiö. Etelästä.
136871 Innala. Asuinpaikka, löytöjä ajouralta. Pohjoisesta.
136872 Hakavuori C. Kalliomaalaus suuressa maakivessä. Etelästä.
136873 Hakavuori C. Kalliomaalauksen ympäristöä. Etelästä.
136874 Ristinieni. Röykkiö. Etelästä.
136875 Raidanlahden Kotiranta. Asuinpaikka. Löytöjä sortuvasta rinteestä ja tien penkoista. Kaakosta.
136876 Kotiranta B. Asuinpaikka. Löytöjä tien oikeasta laidasta. Kaakosta.
136877 Riitarinne. Asuinpaikka. Suuren hiekkakuopan reunaa. Idästä.
136878 Ylä-Tihtari. Löytöpaikka pellossa. Lounaasta.
136879 Mäkelä. Asuinpaikka. Nykyisin metsittynyt. Koillisesta.
136880 Pyhävuori. Kiveys?. Idästä talon suunnalta.
136881 Päijännettä Pyhävuorelta länteen.
136882 Kirkonkylän koulu. Löytöpaikka. Lännestä urheilukentän reunalta.
136883 Panoraama. Hietajärven "kota". Kaakosta.
136884 Panoraama. Hietajärven "kota". Kaakosta.
136885 Ahola. Asuinpaikka. Nykyisin niittyä. Lännestä.
136886 Kouhi. Asuinpaikka. Löytöjä pellostä rakennusten länsipuolelta. Etelästä.
136887 Ikaa. Arvioitu löytöpaikka talon pihapiirissä. Luoteesta.
136888 Koivusalmi. Arvioitu löytöpaikka, talosta enää uuni jäljellä. Kaakosta.
136889 Kopiseva. Rautakauden tai hist. ajan löytöjä pellostä. Koillisesta.
136890 Mustalahden pelto. Arvioitu löytöpaikka. Metsähakkuuta. Etelästä.
136891 Mustalahden pelto. Asuinpaikka. Metsähakkuuta ja laikutusta. Luoteesta.
136892 Hiekkahauta. Asuinpaikka. Löytöjä tiestä. Lännestä.
136893 Hiekkahauta. Kuoppia rinteessä. Idästä.

KORPILAHDEN ARKEOLOGINEN INVENTOINTI
DIALUETTELO

kuvannut Johanna Seppä 2005

- 55992 Hakavuori C. Kalliomaalaus suuressa maakivessä. Etelästä.
55993 Innala. Asuinpaikka, löytöjä ajouralta. Pohjoisesta.
55994 Mäkelä. Asuinpaikka. Nykyisin metsittynyt. Koillisesta.
55995 Hörhä. Asuinpaikka peltorinteessä rakennusten kohdalla. Kaakosta.
55996 Päiväranta. Asuinpaikka vasemmalla peltorinteessä. Oikealla pappila. Pohjoisesta.
55997 Vähälahti Sullero. Asuinpaikka pellon pohjoispäässä. Etelästä Leponiementieltä.
55998 Vähälahti Sullero. Kvartsiydin in situ hiekkakuopan pohjoisreunalla.
55999 Vähälahti Sullero. Törmää hiekkakuopalta etelään. Pohjoisesta.
56000 Niemelä Kotovainio. Arvioitu löytöpaikka on nykyisin niittyä. Idästä.
56001 Saaniemi Rantavainio. Rantatörmää etelästä.
56002 Tikkala Hiekkaranta. Tien nykyinen risteys. Luoteesta.
56003 Tikkala Hiekkaranta. Vanha löytöpaikka umpeenkasvaneena (pikku kuuset). Idästä.
56004 Vuorelan lahti. Kaakosta rannasta.
56005 Vuorela. Vanha löytöpaikka umpeenkasvaneena tien vasemmalla puolella. Luoteesta.
56006 Rannila Kuoppakennäs. Arvioitu löytöpaikka. Etelästä läheltä hiekkakuopan reunaa.
56007 Hiekkaniemi. Arvioitu löytöpaikka. Kaakosta.
56008 Tarvaannenä. Röykkiö. Lounaasta.
56009 Koukunkallio. Röykkiö. Taustalla uusi mökki. Pohjoisluoteesta.
56010 Tahkosaari. Röykkiö. Lännestä.
56011 Oravasaari. Röykkiö. Etelästä.
56012 Koutturi. Röykkiö. Luoteesta.
56013 Raidanlahden Kotiranta. Asuinpaikka. Löytöjä sortuvasta rinteestä ja tien penkoista. Kaakosta.
56014 Lusikkaniemenkallio. Röykkiö. Idästä.
56015 Kotiranta B. Asuinpaikka. Löytöjä tien oikeasta laidasta. Kaakosta.
56016 Ylä-Tihtari. Löytöpaikka pellossa. Lounaasta.
56017 Rimminlampi. Löytöpaikat mökkitien kääntöpaikoilla. Kaakosta.
56018 Kattilaoja. Löytöpaikat tiessä. Koillisesta tervahaudoilta.
56019 Leponenä. Alin törmä. Pohjoisesta.
56020 Leponenä. Lieden jäännökset tien penkassa alimmalla törmällä. Lännestä.
56021 Leponenä. Alin törmä. Etelästä.
56022 Leponenä. Toinen törmä. Lounaasta.
56023 Leponenä. Kolmas törmä. Koillisesta.
56024 Myllyjoki. Löytöpaikat peltokumpareilla. Pohjoisesta kohti Patajärveä.
56025 Hiekkahauta. Asuinpaikka. Löytöjä tiestä. Lännestä.
56026 Hiekkahauta. Kuoppia rinteessä. Idästä.
56027 Kouhi. Asuinpaikka. Löytöjä pellostä rakennusten länsipuolelta. Etelästä.
56028 Palosaari. Asuinpaikka, koekuoppa 1 rantaterassilla. Lännestä.
56029 Kopiseva. Rautakauden tai hist. ajan löytöjä pellostä. Koillisesta.
56030 Aaria. Löytöpaikat pellossa talon kaakkoispuolella. Koillisesta.
56031 Ylistö. Löytöpaikkoja pellon länsireunassa. Etelästä.
56032 Hietajärven "kota". Kaakosta.


f 136891
Korpilahti Mustalahden pelto.
Asuinpaikka. Metsähakkuuta ja
laikutusta. Luoteesta.



f 136885
Korpilahti Ahola.
Asuinpaikka. Nykyisin
niittyä. Länneestä.



f 136872
Korpilahti Hakavuori C.
Kalliomainnitus suuressa
mankivessä. Etelästä.



f 136871

Korpilahti Innala.
Asuinpaikka, löytöjien
ajournalta. Pohjoisesta.



f 136879

Korpilahti Mäkelä.
Asuinpaikka. Nykyisin
metsittynyt. Koillisesta.



f 136829

Korpilahti Päiväranta.
Asuinpaikka vasemman
peltorinteessä. Oikealla
pappila. Pohjoisesta.



f 136830

Korpilahti Vähälähti Sullero.
Kvartsiydin in situ hiekkakuopan pohjoisreunalla.



f 136831

Korpilahti Vähälähti Sullero.
Asumpaikka pellon pohjoispäässä. Etelästä Leponiementielle.

KORPILAHDEN INVENTOINTI
Johanna Seppä 2005



f 136865
Korpilahti Hörhä.
Asuinpaikka pehkorinteessä rakennusten kohdalla. Kaakosta.



f 136863 , 136864
Korpilahti Saaniemi Rantavainio.
Asuinpaikka Rantatörmään etelästä.

f. 136836
Korpilahti Tikkala
Hiekkaranta.
Tien nykyinen risteys.
Luoteesta.



f. 136837
Korpilahti Tikkala
Hiekkaranta.
Vanha löytöpaikka
umpeen kasvaneena
(pikku kuuset).
Idästä.



KORPILAHDEN INVENTOINTI
Johanna Seppä 2005

f 136838

Korpilahti Vuorelan lahti.
Asuinpaikka. Kaakosta
rannasta.



f 136839

Korpilahti Vuorela.
Vanha löytöpaikka
umpeenkasvaneen tien
vasemmalla puolella.
Luoteesta.



f 136840

Korpilahti Rannila
Kuoppakennäs.
Arvioitu löytöpaikka.
Etelästä läheltä
hiekkakuopan reunaa.



KORPILAHDEN INVENTOINTI
Johanna Seppä 2005

f. 136832

Korpilahti Koukunkallio.
Röykkiö. Taustalla uusi
mökki. Pohjoisluoteesta.



f. 136833

Korpilahti Tarvannena.
Röykkiö.
Lounaasta.



f. 136870

Korpilahti Oravasaari.
Röykkiö.
Etelästä.



KORPILAHDEN INVENTOINTI

Johanna Seppä 2005



f 136867
Korpilahti Koutturi.
Röykkiö. Luoteesta.



f 136866
Korpilahti Lusikkaniemen kallio.
Röykkiö. Idästä.

Kuv. J. Seppä 2005

KORPILAHDEN INVENTOINTI
Johanna Seppä 2005



f 136875

Korpilahti Raidanlahden Kotiranta.
Asuinpaikka. Löytöjä sontuvasta rintcestä ja tien
penkoista. Kaakosta.



f 136876

Korpilahti Kotiranta B.
Asuinpaikka. Löytöjä tien oikeasta laidasta.
Kaakosta.

KORPILAHDEN INVENTOINTI
Johanna Seppi 2005



f 136859, 136860
Korpilahti Rimminlampi.
Löytöpaikat mökkitien käänntöpaikoilla. Kaakosta.



f 136858
Korpilahti Kattilanoja.
Löytöpaikat tiessä. Koillisesta tervahaudoilta.

KORPILAHDEN INVENTOINTI

Johanna Seppä 2005



f 136847, 136848, 136849

Korpilahti Leponenä.

Asuinpaikka. Alin rantatörmä. Lieden jäännökset tien vasemmassa penkassa kassin kohdalla.
Pohjoisesta.

Kuv. J. Seppä 2005

KORPILAHDEN INVENTOINTI

Johanna Seppä 2005



f 136846
Korpilahti Leponenä.
Lieden jäännökset tien penkassa alimmalla törmällä.
Länneestä.



f 136854, 136853
Korpilahti Leponenä. Toinen törmä. Kaakosta.

KORPILAHDEN INVENTOINTI

Johanna Seppä 2005



f 136856, 136857

Korpilampi Leponenä. Kolmas törmä. Koillisesta.



f 136842

Korpilampi Myllyjoki. Löytöpaikat peltokumpareilla.
Pohjoisesta kohti Patajärveä.

Kuv. J. Seppä 2005

KORPILAHDEN INVENTOINTI

Johanna Seppä 2005

f 136892

Korpilahti Hiekkahauta.
Asuinpaikka. Löytöjä tiestä.
Lännestä.



f 136893

Korpilahti Hiekkahauta.
Kuoppia rinteessä.
Idästä.



f 136886

Korpilahti Kouhi.
Asuinpaikka. Löytöjä
pellolta rakennusten
länsipuolelta. Etelästä.



KORPILAHDEN INVENTOINTI
Johann Seppi 2005

f 136889
Korpilampi Kopiseva.
Rautakauden tai hist. ajan
löytöjä pellostä.
Koillisesta.



f 136861
Korpilampi Aaria.
Löytöpaikat pellossa
talon kaakkoispuolella.
Koillisesta.



f 136862
Korpilampi Ylistö.
Löytöpaikkoja pellon
länsireunassa. Etelästä.



KORPILAHDEN INVENTOINTI

Johanna Seppä 2005



f 136883, 136884

Korpilahti Hietajärvi.

Hietajärven "kota". Kaakosta.

Kuv. J. Seppä 2005