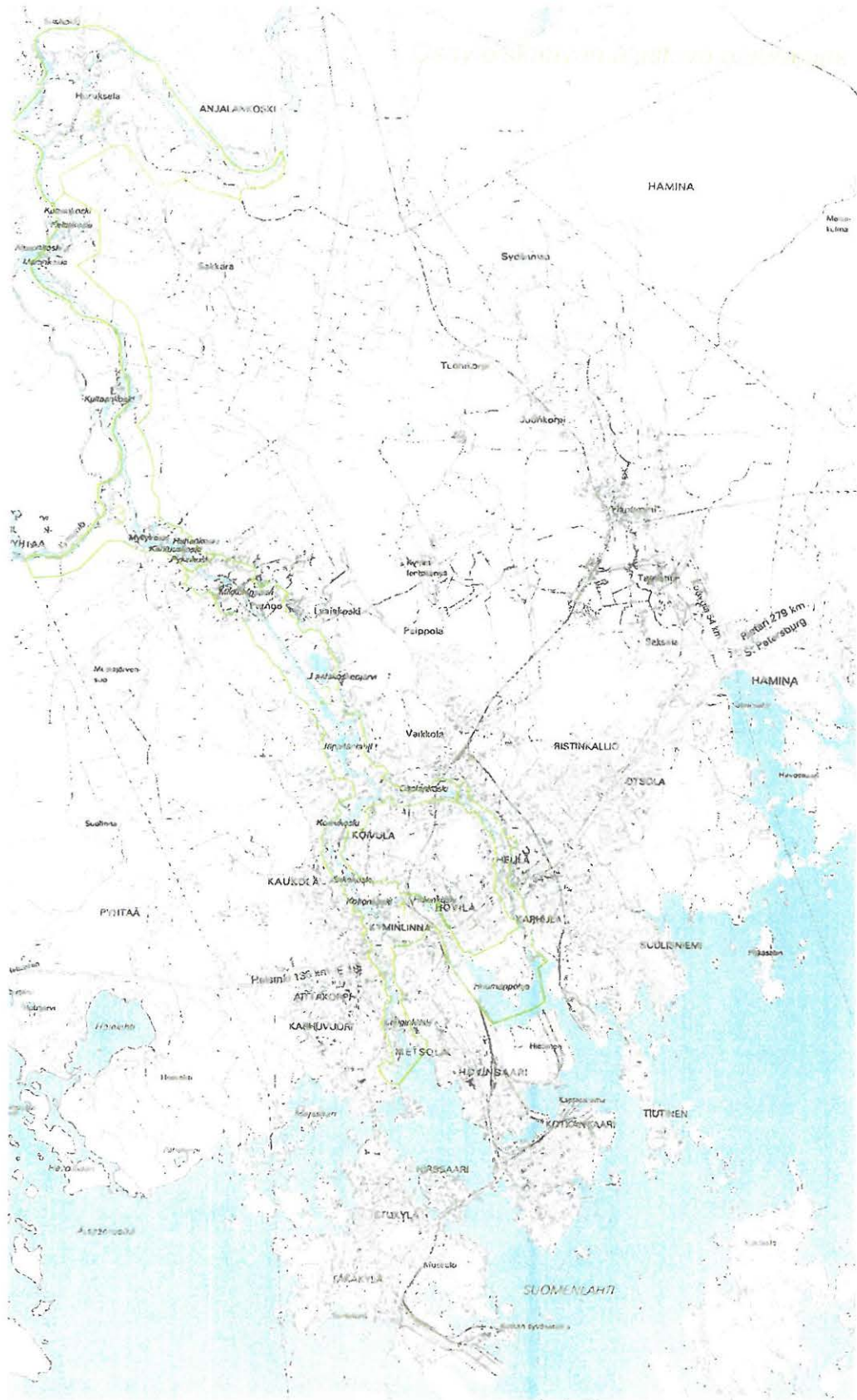




KOTKA
Kymijoen osayleiskaava-alueen inventointi 29.8.–8.9.2005
Katja Vuoristo



Karttaote inventoidusta osayleiskaava-alueesta. Suunniteltu kaava-alue rajattu vihreällä.



SISÄLLYS

KARTTAOTE INVENTOIDUSTA ALUEESTA

1. JOHDANTO.....	2
1.1. INVENTOINNIN LÄHTÖKOHDAT.....	2
1.2. INVENTOITU ALUE.....	2
1.3. KENTTÄTYÖMENETELMÄT.....	3
1.4. ALUEEN TUTKIMUSHISTORIA.....	3
2. LUETTELO ALUEEN MUINAISJÄÄNNÖSKOhteista.....	4
3. YHTEENVETO.....	5
4. MUINAISJÄÄNNÖSKOhteET KARTTAOTTEINEEN.....	6
KOTKA PARIKAN HAUTAUSMAA.....	6
KOTKA PYKINKOSKI.....	8
KOTKA KYTKINASEMA.....	11
KOTKA KULTAAN TIENHAARA.....	13
KOTKA RUHANKOSKI.....	15
KOTKA MYLLYKOSKI.....	18
KOTKA KATITNIEMI.....	21
KOTKA NISKASUO.....	23
KOTKA TERVANIEMI.....	31
KOTKA HEPOSUONPELTO.....	33
KOTKA EINOLA.....	35
KOTKA TÖYRYLÄ.....	38
KOTKA PORKKA.....	40
KOTKA NIKELI.....	43
KOTKA SAVIOJANMÄKI.....	46
KOTKA TURVEAHO.....	48
KOTKA EEROLAN METSÄ.....	50
KOTKA EEROLAN MÄKI.....	53
KOTKA KUKKURMÄKI.....	55
KOTKA MÄNTYMÄKI.....	57
KOTKA PELLONVUORI.....	59
KOTKA HEIJARI.....	62
KOTKA LAAJAKOSKENHARJU.....	65
KOTKA KORELA.....	67
KOTKA HEPOSUONPELTO 2.....	69
MUSTAVALKOKUVA- JA DIAPOSITIIVILUETTELO.....	72

1. JOHDANTO

1.1. INVENTOINNIN LÄHTÖKOHDAT

Kotkassa tehtiin 29.8–8.9.2005 arkeologinen inventointi Kymijoen ympäristössä, joka on rajattu osayleiskaava-alueeksi. Maankäyttö- ja rakennuslain (132/99) 9 §:n mukaan kaavassa on selvitettävä suunnitelman toteuttamisen ympäristövaikutukset, mihin sisältyy myös kulttuuriset vaikutukset. Lisäksi on otettava huomioon muinaismuistolain (295/63) 13 §:n säädökset, joiden mukaan kaavoitusta suunniteltaessa on otettava huomioon muinaismuistolaissa säädetyt vaatimukset, joiden mukaan kaavoituksesta on otettava huomioon muinaismuistolaissa säädetyt vaatimukset. Kotkan kaupungin alueen kiinteiden muinaisjäännösten tiedoista suurin osa oli peräisin jo 1960-luvulta. Vanhentuneiden tietojen vuoksi Museovirasto esitti, että alueella toteutettaisiin kattava kiinteiden muinaisjäännösten inventointi kaavoitukseen liittyvänä perusselvityksenä.

Inventoinnin tarkoituksena oli selvittää kaikkien osayleiskaava-alueelta tunnettujen kiinteiden muinaisjäännösten nykyinen kunto sekä etsiä alueella olevia mahdollisesti entuudestaan tuntemattomia kiinteitä muinaisjäännöksiä. Inventoinnin tilasi pääkonsulttina toimiva MA-arkkitehdit ja työn kokonaiskustannukset olivat 4700 €. Tutkimukset toteutti Museoviraston arkeologian osasto ja inventoinnin suoritti FM Katja Vuoristo.

1.2. INVENTOITU ALUE

Inventoitu alue sijaitsee Kymijoen varrella Kotkassa. Pohjoisessa alue rajautuu Hurukselassa sijaitsevaan Susikoskeen sekä Anjalankosken kunnanrajaan ja etelässä Kotkanlahteen, johon laskee Kyminlinnan molemmin puolin haarautuva Kymijoki. Hieman pohjoisempana Koivulan kaupunginosassa Kymijoki haarautuu myös kahteen haaraan, joista toinen jatkuu Kyminlinnalle ja toinen laskee Karhulan ja Jumalniemen välistä Kotkanlahteen. Tällä alueella kaavaraja noudattelee joenhaaraumien rantoja. Koivulasta pohjoiseen kaava-alue jatkuu Kymijoen molemmin puolin noudatellen kutakuinkin idässä Laajakoskentieä ja lännessä Pernoontietä. Pohjoisempana alue rajautuu lännessä kunnanrajaan ja idässä kaavaraja kulkee lähellä joen rantaa. Hurukselassa alueen sisäpuolelle jäävät Hirvenmäki, Kahrinmäki, Salonmäki ja Heikkilänmäki.

Hurukselassa maasto on enimmäkseen kumpuilevaa peltomaisemaa, jota halkoo kapeat jokiuomat. Lisäksi alueella on joitakin kallioisia mäkiä. Kahrinmäen länsireuna on joenrannassa hiekkaisista mäntykangasta, jonka keskellä on laajat soranottokuopat. Hurukselan eteläpuolella alkaa Takajoenhaarasta aina Kultaankoskelle saakka ulottuva kivikkoinen ja kallioinen ranta-alue, jossa on kesämökkejä. Kultaankosken eteläpuoli on alavampaa ja paikoin soista. Soistuneiden rantojen takana on hiekkaisia mäntykankaita, jotka sijaitsevat noin 20 m mpy. Alempana Myllykosken tienoilla maasto muuttuu Kymijoen molemmin puolin alavaksi peltoalueeksi, jossa on paikoin hiekkaisia saarekkeitä ja mäkiä. Hiekkalueilta on lähes poikkeuksetta otettu soraa. Erityisesti Laajakoskenharjun ja Nikelin välillä on suuria vanhoja soranottomonttuja, jotka rikkovat kangasmaata. Kymijoen haarauman eteläpuoli on rakennettu nykyisin melko tiheään ja on maastoltaan siksi varsin pirstoutunutta. Hallitsevana piirteenä on alueella sijaitseva Kyminlinna.

1.3. KENTTÄTYÖMENETELMÄT

Osayleiskaava-alueella käytiin kaikissa entuudestaan tunnetuissa kiinteissä muinaisjäännöskohteissa ja lisäksi etsittiin uusia kohteita. Inventoinnissa keskityttiin alueisiin, jotka sijaitsivat n. 17,5–25 m mpy, koska tämä korkeus noudattelee kutakuinkin kivikautista rantaviivaa Kotkan seudulla. Vanhoista kohteista tarkastettiin niiden kunto ja selvitettiin myös niiden laajuutta. Osa muinaisjäännöksistä sijaitsi pelloilla, joista oli vielä viljat korjaamatta. Näitä kohteita ei päästy tutkimaan tarkemmin, mutta muilla alueilla muinaisjäännösten säilyneisyyttä ja laajuutta selvitettiin koekuoppien ja kairan avulla. Kohteista otettiin GPS-paikantimella ylös sijaintitiedot ja myös mahdolliset tuhoutuneet alueet mitattiin. Lisäksi suurin osa kohteista valokuvattiin.

Muinaisjäännöskohteista kerättiin löytöjä sellaisilta alueilta, jotka olivat tuhoutuneet tai vaarassa sortua. Lisäksi löytöjä saatiin talteen koekuopista ja tielinjaleikkauksista. Ne on luetteloitu Museoviraston arkeologian osaston KM-numeroille 35779 – 35787.

1.4. ALUEEN TUTKIMUSHISTORIA

Gunnar Rosén teki inventointeja, tarkistuskäyntejä sekä joitakin kaivauksia Etelä-Kymenlaaksossa vuosina 1948–1950. Varsinaiset kuntainventoinnit Kymissä ja Karhulassa on tehty vuonna 1967, jolloin Matti Huurre inventoi nykyisen Kotkan kaupungin alueella. 1960-luvun jälkeen Kymijoen seudulla ei ole suoritettu inventointeja, ainoastaan joitakin tarkastuskäyntejä on alueelle tehty (mm. Anna-Liisa Hirviluoto 1960).

Inventointien ja tarkastuskäyntien lisäksi osayleiskaava-alueella on suoritettu arkeologisia kaivauksia Nikelin, Niskasuon, Porkan, Pykinkosken ja Myllykosken kivikautisilla asuinpaikoilla. Marketta Varis kaivoi vuonna 1961 Nikelissä soranottoaikan vieressä ja tutkimuksissa todettiin soranoton tuhonneen asuinpaikan lähes kokonaan. Ville Luho tutki vuonna 1966 Niskasuon asuinpaikkaa, mutta kaivausten tuloksista ei ole jätetty raporttia. Lahun lisäksi Jyri Kokkonen on tehnyt Niskasuolla koekuopitusta fosfaattikartoituksen ohella.

Porkan asuinpaikka on inventoidun alueen tutkituin. Ensimmäisen kerran Porkkaa tutkittiin vuonna 1936, jolloin Jorma Leppäaho teki alueella koekaivauksen, koska paikalta oli löytynyt vesijohtokaivantoa tehtäessä kampakeramiikkaa. 30 vuotta myöhemmin, vuosina 1968–1969, Aimo Kehusmaa kaivoi samalla paikalla, koska alueelta oli ajettu soraa. Vuonna 1973 Ari Siiriäinen totesi tarkastuskäynnillään osan Porkan asuinpaikanteista tuhoutuneen soranoton yhteydessä ja Lea Väkeväinen tutki samana vuonna tuhoutumisvaarassa olevia alueita. Viimeksi Porkassa on kaivettu vuonna 1981 Timo Miettisen toimesta.

Pykinkoskella ja Myllykoskella on kaivettu ensimmäisen kerran vuonna 1982, jolloin Jyri Kokkonen johti koekaivauksia. Kohteita tutkittiin A. Ahlströmin voimalahankkeen johdosta. Pykinkoskella on lisäksi kaivettu vuonna 1985, jolloin Tuija Wallenius-Saksanen saattoi em. koekaivauksen loppuun. Vuonna 1988 Tuija Wallenius johti samalla paikalla työllisyyskaivauksia, minkä jälkeen alueella ei ole suoritettu tutkimuksia.

2. LUETTELO ALUEEN MUINAISJÄÄNNÖSKOhteista

	KOHDE	KOHDENRO	MUINAISJÄÄNNÖSTYYPI JA AJOITUS	PERUSKARTTA	KESKIKOORDINAATIT JA KORKEUS M MPY
1	<i>Kotka Parikan hautausmaa</i>	285 01 0009	Asuinpaikka, kivikautinen	302410 Karhula	6712900/3493500, Z = 20 m mpy
2	Kotka Pykinkoski	285 01 0011	Asuinpaikka, kivikautinen	302407 Pernoo	6718380/3489820, Z = 20 m mpy
3	<i>Kotka Kytkinasema</i>	285 01 0012	Asuinpaikka, kivikautinen	302407 Pernoo	6718770/3489780, Z = 20 m mpy
4	<i>Kotka Kultaan tienhaara</i>	285 01 0013	Asuinpaikka, kivikautinen	302407 Pernoo	6718850/3489550, Z = 20 m mpy
5	Kotka Ruhankoski	285 01 0014	Asuinpaikka, kivikautinen	302407 Pernoo	6718778/3489443, Z = 20 m mpy
6	Kotka Myllykoski	285 01 0015	Asuinpaikka, kivikautinen	302407 Pernoo	6718750/3489210, Z = 20 m mpy
7	<i>Kotka Katitniemi</i>	285 01 0016	Löytöpaikka, kivikautinen	302407 Pernoo	6719100/3488350, Z = 20 m mpy
8	Kotka Niskasuo	285 01 0017	Asuinpaikka, kivikautinen	302407 Pernoo	6719730/3489030, Z = 20 m mpy
9	Kotka Tervaniemi	285 01 0018	Asuinpaikka, kivikautinen	302408 Huruksela	6727030/3486800, Z = 25 m mpy
10	Kotka Heposuonpelto	285 01 0019	Asuinpaikka, kivikautinen	302408 Huruksela	6727500/3486600, Z = 25 m mpy
11	<i>Kotka Einola</i>	285 01 0020	Asuinpaikka, kivikautinen	302408 Huruksela	6727950/3486920, Z = 25 m mpy
12	<i>Kotka Töyrylä</i>	285 01 0021	Asuinpaikka, kivikautinen	302408 Huruksela	6728830/3486690, Z = 20 m mpy
13	Kotka Porkka	285 01 0022	Asuinpaikka, kivikautinen	302410 Karhula	6716460/3492660, Z = 20 m py
14	Kotka Nikeli	285 01 0023	Asuinpaikka, kivikautinen/ historiallinen	302410 Karhula	6716922/3492352, Z = 22,5 m mpy
15	Kotka Saviojanmäki	285 01 0024	Asuinpaikka, kivikautinen	302410 Karhula	6717270/3491840, Z = 17,5 m mpy
16	Kotka Turveaho	285 01 0025	Asuinpaikka, kivikautinen	302410 Karhula	6716880/3490780, Z = 15 m mpy
17	Kotka Eerolan metsä	285 01 0026	Asuinpaikka, kivikautinen	302410 Karhula	6717000/3490780, Z = 20 m mpy
18	<i>Kotka Eerolan mäki</i>	285 01 0027	Asuinpaikka, kivikautinen	302410 Karhula	6717230/3490750, Z = 20 m mpy
19	<i>Kotka Kukkurmäki</i>	285 01 0028	Asuinpaikka, kivikautinen	302410 Karhula	6717800/3490320, Z = 17,5 m py
20	<i>Kotka Mäntymäki</i>	285 01 0029	Asuinpaikka, kivikautinen	302410 Karhula	6718120/3490000, Z = 15 m mpy
21	Kotka Pellonvuori	285 01 0050	Röykkiö, rautakautinen?	302312 Kotka	6707800/3493180, Z = 11 m mpy
22	Kotka Heijari	-	Asuinpaikka, kivikautinen	302410 Karhula	6716658/3492432, Z = 22 m mpy
23	Kotka Laajakoskenharju	-	Puolustusvarustus, uusi aika (1. maailmasota)	302410 Karhula	6714776/3493208, Z = 22 m mpy
24	Kotka Korela	-	Puolustusvarustus, uusi aika (1. maailmasota)	302410 Karhula ja 302312 Kotka	6710113/ 3493892, Z = 5 m mpy
25	Kotka Heposuonpelto 2	-	Löytöpaikka, historiallinen	302408 Huruksela	6727561/3486600, Z = 25 m mpy

Kursivoidut muinaisjäännöskohteet ovat todennäköisesti kokonaan tuhoutuneita.

3. YHTEENVETO

Kotkassa suoritettiin Kymijoen varrella osayleiskaava-alueeksi suunnitellulla alueella elo-syyskuun taitteessa 2005 vajaan kahden viikon pituinen inventointi, jonka tarkoituksena oli selvittää alueen tunnettujen muinaisjäännösten nykyinen kunto sekä etsiä alueella olevia mahdollisesti entuudestaan tuntemattomia muinaisjäännöksiä.

Inventoinnissa tarkastettiin kaikki osayleiskaava-alueen sisäpuolelle ja niiden läheisyyteen jäävät muinaisjäännöskohteet. Muutama kohde sijaitsee vielä viljaa kasvavilla pelloilla, minkä vuoksi niiden laajuutta ja säilyneisyyttä ei päästy arvioimaan. Entuudestaan tunnettujen muinaisjäännösten lisäksi käytiin läpi sellaisia alueita, jotka voisivat olla topografialtaan todennäköisiä kivikautisia asuinpaikkoja tai alueita, joissa voisi olla myös rautakautisia tai historiallisia kiinteitä muinaisjäännöksiä. Vanhoja tunnettuja sekä uusia kohteita inventoidulla alueella oli yhteensä 25 kpl, näistä noin kolmasosa osoittautui todennäköisesti kokonaan tuhoutuneiksi. Käytännössä kohteet ovat tuhoutuneet lähinnä myöhemmän rakentamisen yhteydessä, sillä moni paikoista on sijainnut aikanaan pienellä saarella, joka nykyisin on peltojen ympäröimä tiiviisti rakennettu mäki Kymijoen rannalla. Lisäksi kahdella 1. luokan kivikautisella asuinpaikalla (Niskasuo ja Eerolan metsä) havaittiin laajoja alueita, jotka olivat vaurioituneet metsätöiden johdosta. Näissä kohteissa tulisi tehdä tarkempia tutkimuksia vaurioiden kartoittamiseksi. Niskasuon asuinpaikalle onkin jo suunnitteilla jatkotutkimukset, jotta tuhoutunut alue saataisiin kartoitettua ja osin tutkittua.

Uusia kiinteitä muinaisjäännöksiä löydettiin inventoinnissa yhteensä kolme, näistä yksi on kivikautinen asuinpaikka ja kaksi 1. maailmansodan aikaisia taistelukaivantoja. Lisäksi entuudestaan tunnetulta Nikelin kivikautiselta asuinpaikalta löytyi historialliseen asuinpaikkaan viittaava rakenne sekä löytöjä. Myös toisen kivikautisen asuinpaikan läheisyydestä kerättiin talteen historiallisen ajan löytöjä.

Inventoinnin johdosta tiedot suunnitellun osayleiskaava-alueen kiinteistä muinaisjäännöksistä saatiin ajantasaisiksi. Osa tutkituista kohteista sijaitsee kaava-alueen sisäpuolella tai aivan sen rajan tuntumassa, jolloin ne tulee merkitä tulevaan osayleiskaavaan. Jotkut inventoiduista kohteista jäävät kokonaan osayleiskaava-alueen rajojen ulkopuolelle, eikä niitä tarvitse huomioida kaavassa, mikäli suunnitelman raja pysyy ennallaan.

Helsingissä 20.4.2006



K. Vuoristo, FM

4. MUINAISJÄÄNNÖSKOhteet KARTTAOTTEINEEN

KOTKA PARIKANHAUTAUSMAA 285 01 0009

PERUSTIEDOT KOhteesta

Laji: kiinteä muinaisjännös
Muinaisjännöstyyppi: asuinpaikat
Tyypin tarkenne: -
Ajoitus: kivikausi
Rauhoitusluokka: 3
Lukumäärä: 1
Koordinaatit: pkoo 6712900, ikoo 3493500, Z = 20 m mpy
Koordinaattiselite: keskikoordinaatit
Etäisyystieto: n. 50 metriä hautausmaan länsikulmasta länteen
Pinta-ala: -
Peruskartta: 302410 Karhula

Tila: 285-425-1-157 Kaupunkiparikka
Omistaja: -

ARKISTOTIEDOT		LÖYDÖT
1973	irtolöytö	KM 19057
1973 Matti Huurre	tarkastus	KM 19131

VUODEN 2005 INVENTOINTI

Aika: 6.9.2005
Löydöt: -
Kuvat: -
Karttaotteet: peruskartta

KUVAUS

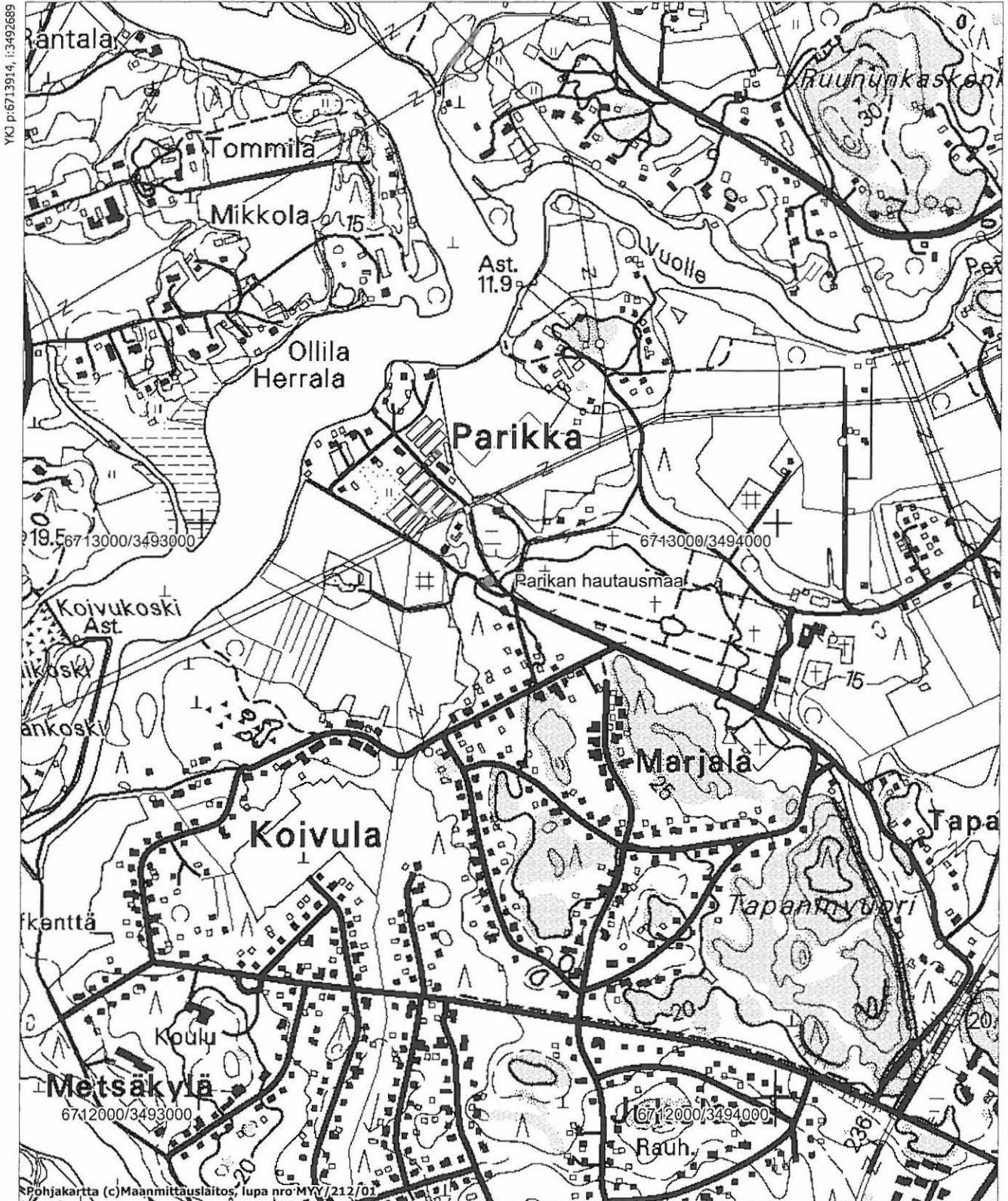
Kohde sijaitsee Parikan hautausmaan länsipuolella Parikantien, Kukkalaaksontien ja Mutkapolun luoteispuolella noin 400 metrin päässä Kymijoen haaraumasta. Paikka on luoteeseen viettävää n. 20 metriä merenpinnan yläpuolella sijaitsevaa hiekkarinnettä, jossa on muutamia hiekkakuoppia. Osa kuopista on pensoittunut ja sammaloitunut, mutta osasta on äskettäin otettu lapiolla jonkin verran hiekkaa. Hiekkarinteestä on säilynyt suhteellisen ehjänä vain muutaman kymmenen neliön suuruinen kaistale Parikantien ja Kukkalaaksontien välillä. Tällä alueella kasvaa havupuita ja siellä risteilee useita maanpintaa rikkoneita polkuja. Kaistaleen pohjoispuolella on hiekkakuoppa.

Parikan hautausmaan asuinpaikka löytyi vuonna 1973, kun alueelta löytyi varhaiskämpakeramiikan pala. Matti Huurre tarkasti kohteen samana vuonna, jolloin paikalta löytyi kvartsia ja palanutta luuta. Tällöin kohteen todettiin mahdollisesti säilyneen havupuita kasvavan hiekkarinteen päällä. Vuoden 2005 inventoinnin yhteydessä alueella tarkastettiin hiekkakuoppien reunat, hiekkaiset maastopyörien rikkomat polut ja lisäksi tehtiin muutamia koepistoja, mutta mitään asuinpaikkaan viittaavia havaintoja ei tehty. Asuinpaikka on todennäköisesti tuhoutunut teiden rakentamisen ja hiekanoton yhteydessä.

Kohde jää kaava-alueeksi hahmotellun alueen ulkopuolelle.

PARIKAN HAUTAUSMAA
Peruskarttaote 3024 10 Karhula
pkoo 6712900 ikoo 3493500, Z = 20 m mpy

Kohde on merkitty punaisella.



MK 1:10000

YKJ p:6711814, i:3494389

KOTKA PYKINKOSKI 285 01 0011

PERUSTIEDOT KOHTEESTA

Laji: kiinteä muinaisjäänös
Muinaisjäänöstyyppi: asuinpaikat
Tyypin tarkenne: asumuspainanteet?
Ajoitus: kivikausi
Rauhoitusluokka: 2
Lukumäärä: 1
Koordinaatit: pkoo 6718380, ikoo 3489820, Z = 20 m mpy
Koordinaattiselite: keskikoordinaatit
Etäisyystieto: Laajakosken sairaalalta 2,2 km luoteeseen
Pinta-ala: 350 x 70 m
Peruskartta: 302407 Pernoo

Tila:

285-404-5-87 Raki

285-404-5-90 Koskenäyräs

Omistaja:

Reijo Antero Vanhala, Laajakoskentie as 1, 48750 Kotka
Tarja Hannele Vanhala, Laajakoskentie as 1, 48750 Kotka
Kauko Juhani Laitinen, Vanhalantie 10 as 2, 48310 Kotka

ARKISTOTIEDOT

1967 Matti Huurre
1982 Jyri Kokkonen
1985 Tuija Wallenius-Saksanen
1988 Tuija Wallenius
2001 Pirjo Uino

	inventointi	LÖYDÖT
	kaivaus	KM 17520
	kaivaus	KM 21558
	kaivaus	KM 22899
	kaivaus	KM 24422
	tarkastus	-

VUODEN 2005 INVENTOINTI

Aika: 2.9.2005 Kuvat: mv-negatiivit 140177—140178
Löydöt: 35781:1-7 Karttaotteet: peruskartta

KUVAUS

Kohde sijaitsee Kymijoen koillisrannalla Pykinkosken alapuolella sijaitsevalla luode-kaakkosuuntaisella soraharjanteella, joka on sortunut korkeimmasta kohdastaan Kymijokeen. Paikka on ollut kivikaudella saari, nykyisin saareke nousee n. 20 metriä merenpinnan yläpuolelle. Harjanteen luoteispäässä on vanha sammaloitunut sorakuoppa. Harjun halkaisee saarekkeen keskelle tehty sorakuoppa ja Kymijoen rantaan raivattu venevalkama. Soranottokuopan pohjalle ja harjanteen koillispuolelle on kaivettu ojia. Niitä on tehty alueelle äskettäin ja myös soraa on ajettu pois paikalta jonkin verran. Saarekkeen itä- ja kaakkoispuolilla on peltoaukeat. Alueella kasvaa lähinnä mäntyjä ja korkeaa heinää.

Pykinkosken asuinpaikan on löytänyt Matti Huurre vuoden 1967 inventoinnin yhteydessä. Alueelta on tosin löytynyt mahdollisesti irtolöytöjä jo vuonna 1960, mutta näiden sijaintitiedot ovat epävarmoja. Myöhemmin aluetta ovat tutkineet Jyri Kokkonen ja Tuija Wallenius-Saksanen, koska A. Ahlström Oy:n voimalahankkeen läjitysalueita suunniteltiin alueen luoteisosaan. Lisäksi Pykinkoskella on toteutettu työllisyyskaivaukset, joita johti Tuija Wallenius. Asuinpaikalta on löytynyt nuorempaa tyyppillistä kampakeramiikkaa, myöhäiskampakeramiikkaa, nuorakeramiikkaa ja lisäksi muutamia paloja rautakauden keramiikkaa. Joitakin löytöjä on tullut harjualueen lisäksi myös viereisiltä pelloilta.

Vuoden 2005 inventoinnin yhteydessä Pykinkosken asuinpaikka käytiin tarkastamassa. Tällöin kerättiin talteen muutama kampakeramiikan pala, palanutta savea, kvartsikaavin ja kaapimen katkelma sekä kvartsi-iskoksia. Nämä otettiin talteen harjanteen keskiosan sorakuopan luoteis- ja pohjoisreunalta, joka oli sortunut. Palaneet savenpalat löytyivät alemmaa harjun koillispuolelle tehtyjen ojien reunoilta. Saarekkeen keskiosan sortumia ja kaivuutöitä lukuun ottamatta asuinpaikan tilanteen todettiin olevan sama kuin vuoden 1988 kaivausten jälkeenkin.

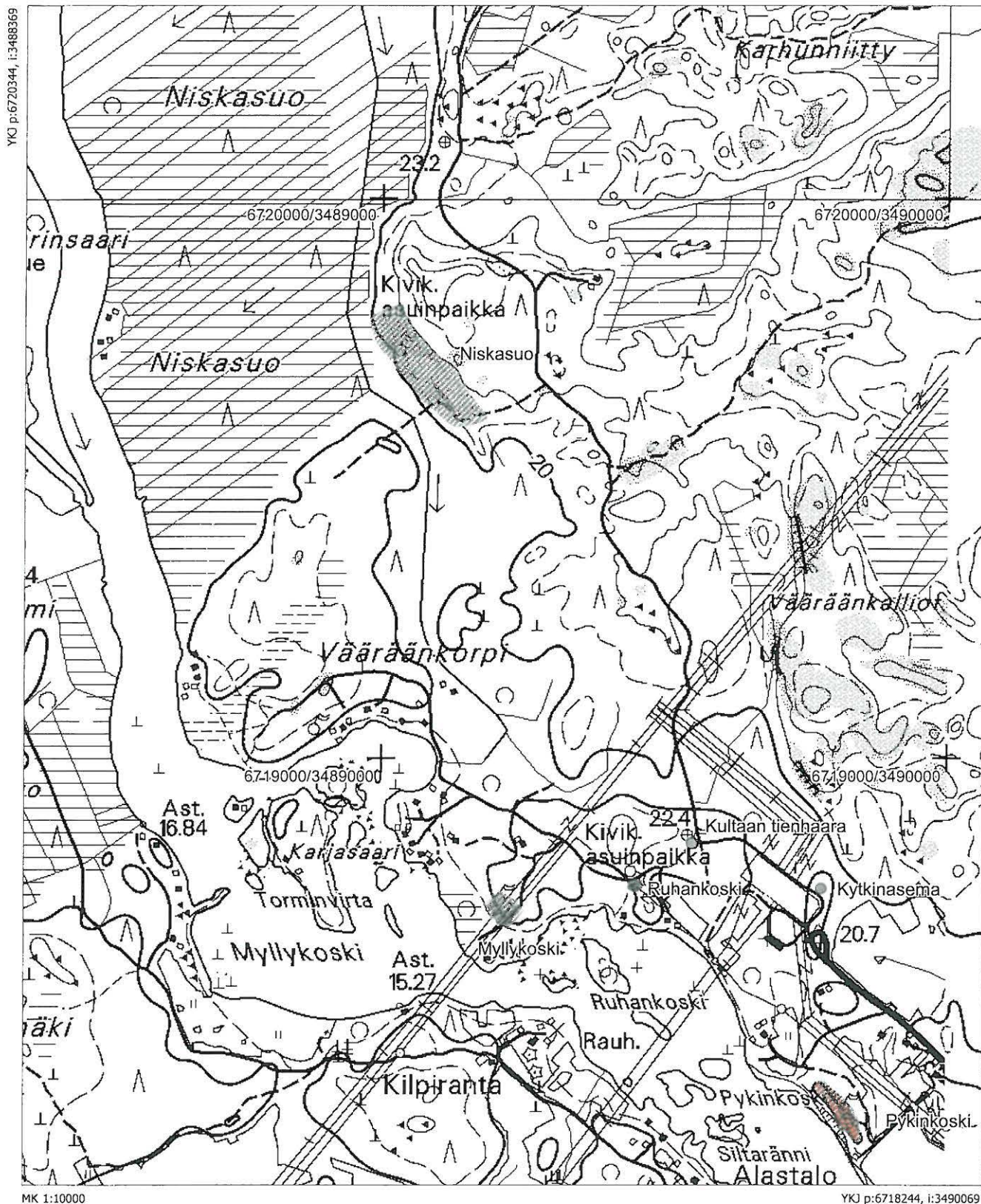
Pykinkosken asuinpaikka sijaitsee osayleiskaava-alueen rajan sisäpuolella, mikä tulee huomioida kaavassa.



140177–140178 Pykinkosken kivikautinen asuinpaikka, sorakuopan luoteisreuna. Kaakosta. Kuv. K. Vuoristo.

PYKINKOSKI 285 01 0011
Peruskarttaote 3024 07 Pernoo
pkoo 6718380, ikoo 3489820, Z = 20 m mpy

Kohde on merkitty punaisella, muut lähialueen kohteet harmaalla.



YKJ p:6720344, i:3488369

MK 1:10000

YKJ p:6718244, i:3490069

KOTKA KYTKINASEMA 285 01 0012

PERUSTIEDOT KOHTEESTA

Laji: kiinteä muinaisjäänös

Muinaisjäänöstyyppi: asuinpaikka

Tyypin tarkenne: -

Ajoitus: kivikausi

Rauhoitusluokka: 3

Lukumäärä: 1

Koordinaatit: pkoo 6718770, ikoo 3489780, Z = 20–25 m mpy

Koordinaattiselite: keskikoordinaatit

Etäisyystieto: n. 15 m itään Laajakosken muuntoaseman itäkulmasta

Pinta-ala: -

Peruskartta: 302407 Pernoo

Tila:

285-402-8-25 Pernoonkosken sähköasema

Omistaja:

Fingrid Oyj, PL 530, 00101 Helsinki

ARKISTOTIEDOT

1967 Matti Huurre

inventointi

1984 Jyri Kokkonen

tarkastus

LÖYDÖT

KM 17519

KM 22200

VUODEN 2005 INVENTOINTI

Aika: 31.8.2005

Kuvat: -

Löydöt: -

Karttaotteet: peruskartta

KUVAUS

Kohde sijaitsee Laajakoskentien päässä sijaitsevan muuntoaseman vieressä Myllykoskelle vievän hiekkatien mutkassa. Muuntoaseman alue ja ympäristö on tasattu. Hiekkatien itäpuolella on kapea melko kivikkoinen ja kallioinen hiekkakangas, joka kohoaa n. 20 m mpy. Alueella kasvaa havupuita ja heinää.

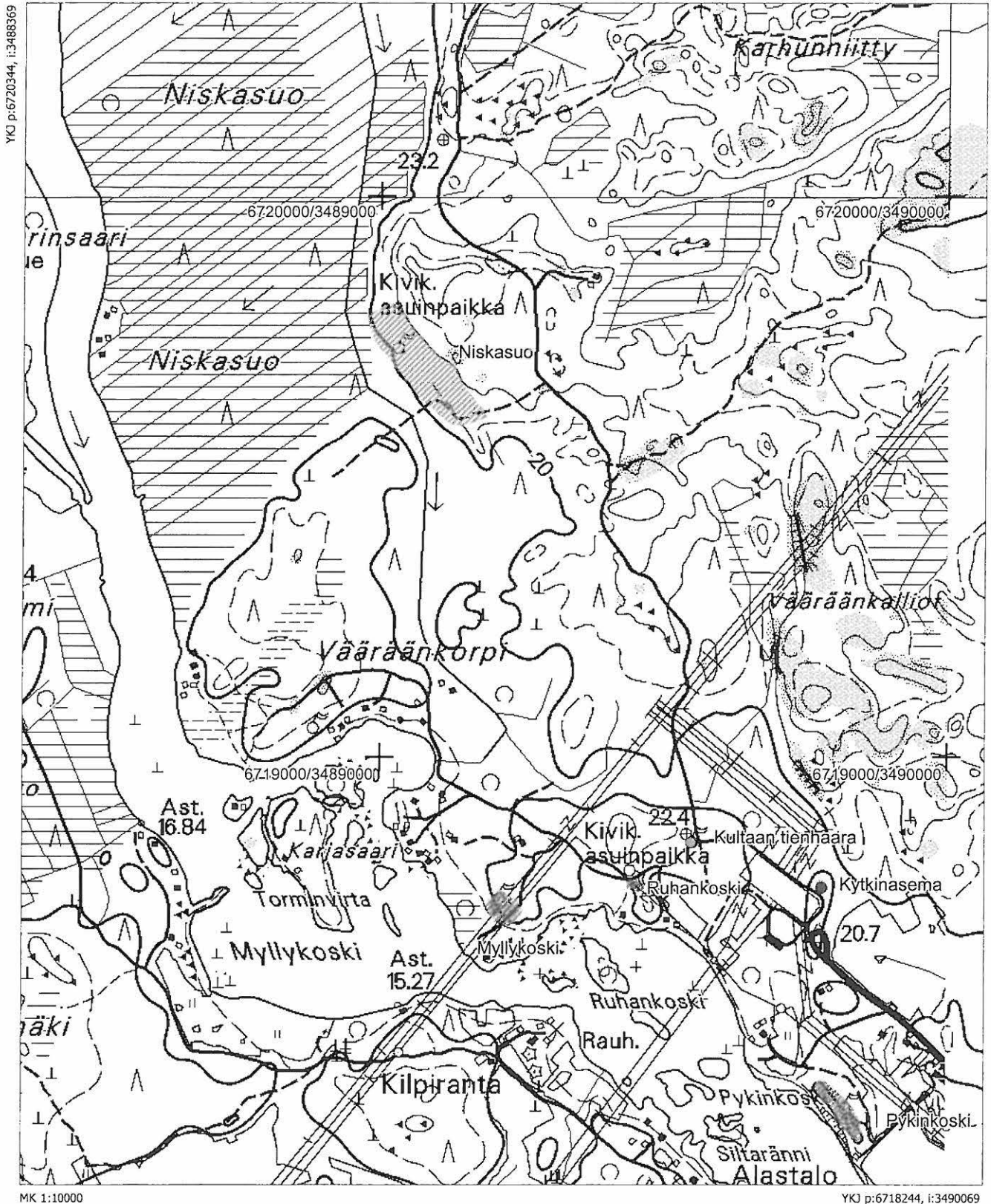
Kohteen on löytänyt Matti Huurre vuoden 1967 inventoinnin yhteydessä. Tällöin tien itäreunan ojaleikkauksesta löytyi suppealta alueelta muutamia nuorakeramiikan paloja, joiden Huurre on olettanut olevan peräisin mahdollisesti tuhoutuneesta haudasta, koska mitään muita havaintoja alueella ei tehty.

Vuoden 2005 inventoinnin yhteydessä paikka käytiin tarkastamassa ja koekuopittamassa. Lisäksi tarkastettiin tielinjan leikkauskohtia, mutta mitään kiinteään muinaisjäänökseen viittaavaa ei alueella havaittu. Kohde on todennäköisesti tuhoutunut muuntoaseman ja mökkien rakennustöiden ja maantasauksen johdosta.

Kohde sivuaa hahmotellun osayleiskaava-alueen rajaa, mutta koska se on tuhoutunut, ei sitä tarvitse huomioida kaavassa.

KYTKINASEMA 285 01 0012
Peruskarttaote 3024 07 Pernoo
pkoo 6718770, ikoo 3489780, Z = 20 m mpy

Kohde on merkitty punaisella, muut lähialueen kohteet harmaalla.



YKJ p:6720344, i:3488369

MK 1:10000

YKJ p:6718244, i:3490069

KOTKA KULTAAN TIENHAARA 285 01 0013

PERUSTIEDOT KOHTEESTA

Laji: kiinteä muinaisjäänös

Muinaisjäänöstyyppi: asuinpaikat

Tyyppin tarkenne: -

Ajoitus: kivikautinen

Rauhoitusluokka: 3

Lukumäärä: 1

Koordinaatit: pkoo 6718850, ikoo 3489550, Z = 20 m mpy

Koordinaattiselite: keskikoordinaatit

Etäisyystieto: n. 100 metriä Laajakosken muuntoaseman pohjoiskulmalta länsiluoteeseen

Pinta-ala: -

Peruskartta: 302407 Pernoo

Tila:

285-402-8-25 Pernoonkosken sähköasema

Omistaja:

Fingrid Oyj, PL 530, 00101 Helsinki

ARKISTOTIEDOT

1967 Matti Huurre

inventointi

LÖYDÖT

KM 17518

VUODEN 2005 INVENTOINTI

Aika: 31.8.2006

Kuvat: -

Löydöt: -

Karttaotteet: peruskartta

KUVAUS

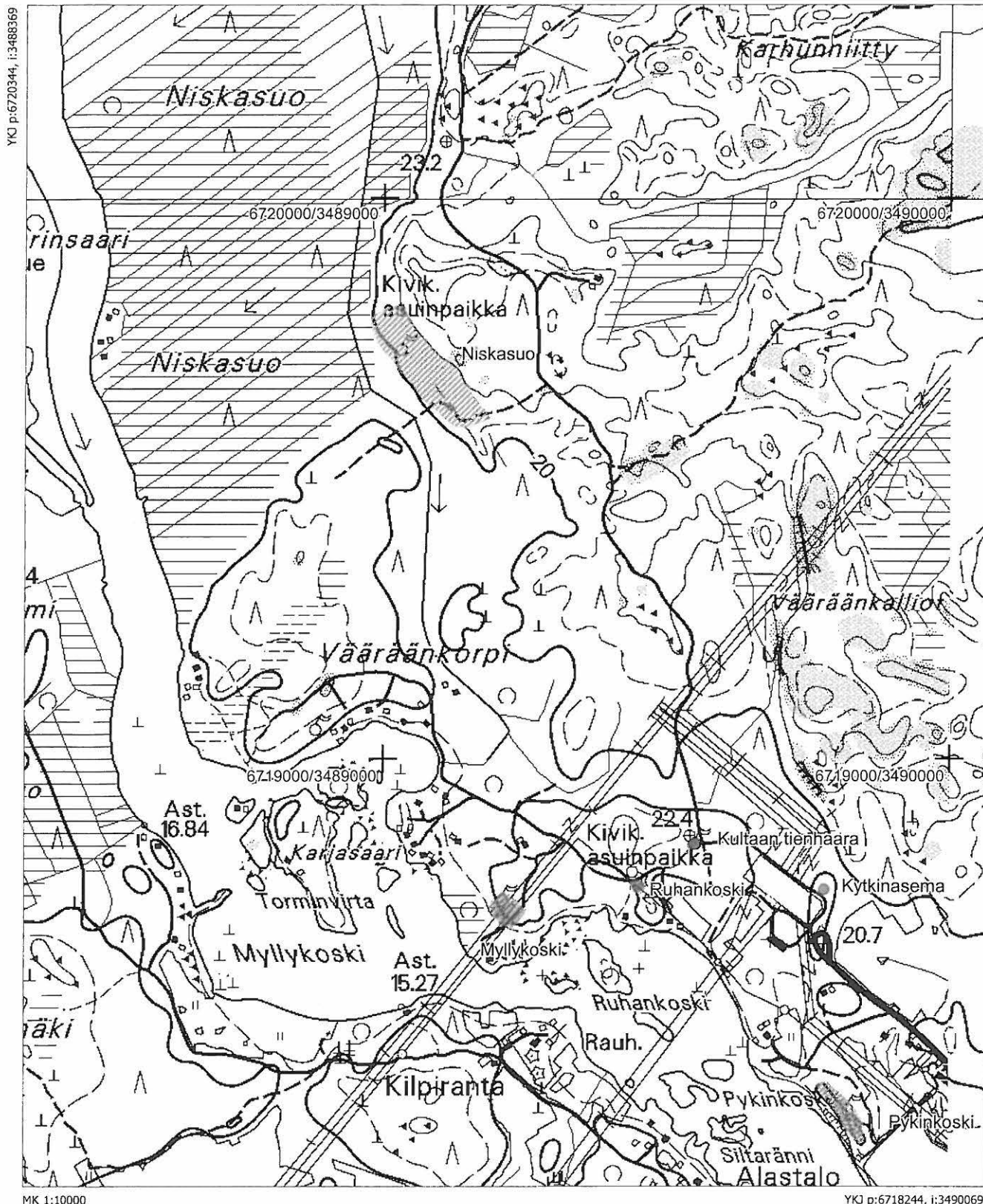
Kohde sijaitsee Myllykoskelle ja Kultaankoskelle vievien hiekkateiden risteyskohdan luoteispuolella. Alue on melko tasaista hiekkakangasta, joka sijaitsee n. 20 m mpy. Alueella kasvaa heinikköä, varpuja sekä koivuja ja joitakin havupuuta.

Paikka on löytynyt vuonna 1967 Matti Huurteen tekemässä inventoinnissa. Tällöin alueelta löytyi ojan penkasta nuorakeramiikkaa suppealta alueelta. Mitään muita havaintoja alueella ei tehty. Huurre on arvellut, että kyseessä olisi ollut tuhoutunut hauta. Vuoden 2005 inventoinnissa aluetta käytiin laajemmin läpi kairaamalla ja koekuopittamalla maastoa, mutta mitään kiinteään muinaisjäänökseen viittaavaa ei havaittu. Kohde on todennäköisesti tuhoutunut mökkiteitä ja niiden ojituksia rakennettaessa.

Kohde jää osayleiskaava-alueeksi hahmotellun alueen sisäpuolelle, mutta koska se on tuhoutunut, ei sitä tarvitse huomioida kaavassa.

KULTAAN TIENHAARA 285 01 0013
Peruskarttaote 3024 07 Pernoo
pkoo 6718850, ikoo 3489550, Z = 20 m mpy

Kohde on merkitty punaisella, muut lähialueen kohteet harmaalla.



YKJ p:6720344, i:3488369

MK 1:10000

YKJ p:6718244, i:3490069

KOTKA RUHANKOSKI 285 01 0014

PERUSTIEDOT KOHTEESTA

Laji: kiinteä muinaisjäänös
Muinaisjäänöstyyppi: asuinpaikat
Tyypin tarkenne: -
Ajoitus: kivikausi
Rauhoitusluokka: 2
Lukumäärä: 1
Koordinaatit: pkoo 6718778, ikoo 3489443, Z = 20–22,5 m mpy
Koordinaattiselite: säilyneen alueen keskikoordinaatit
Etäisyystieto: Laajakosken muuntoasemalta n. 200 m länteen
Pinta-ala: n. 200 m²
Peruskartta: 302407 Pernoo

Tila:
285-402-8-27 Montola

Omistaja:
Aini Annikki Eerola, Laajakoskentie 452, 48750 Kotka
Kalevi Oskari Eerola, Laajakoskentie 452, 48750 Kotka

ARKISTOTIEDOT

1967 Matti Huurre

inventointi

LÖYDÖT

KM 17517

VUODEN 2005 INVENTOINTI

Aika: 31.8.2005 Kuvat: mv-negatiivit 140154–140155, 140158–140159
Löydöt: KM 35786:1–3 Karttaotteet: peruskartta

KUVAUS

Kohde sijaitsee Myllykoskelle ja Vääräkorvelle vievän hiekkatien eteläpuolella. Alueella on kapea n. 20 m mpy sijaitseva lähes pohjois-etelä-suuntainen hiekkaharjanne, joka jatkuu Kymijoen rantaan Ruhankosken alapuolelle. Hiekkatien pohjoispuolella on umpeenkasvanut sorakuoppa ja myös kohteen itäpuolella tien vieressä on sammaloitunut sorakuoppa, jonka länsipuolella on ilmeisesti läheisen kesämökin parkkipaikkana toiminut tasanne. Tasanteella kasvaa sammalta ja matalaa ruohoa ja sen takana heinää ja nuoria lehtipuita harjun poikki vedetyn sähkölinjan alla. Länsipuolen rinteessä kulkee havupuita kasvavan metsän keskellä sammaleinen mökkitie, joka johtaa Kymijoen rannalla sijaitsevalle kesämökille.

Ruhankosken asuinpaikka on löytynyt vuonna 1967 Matti Huurteen inventoinnin yhteydessä. Tällöin hiekkatien pohjoispuolella sijaitsevan sorakuopan reunoilta sähkölinjan alta löytyi asbestikeramiikkaa, palanutta luuta, kvartsi-iskoksia ja riipushioin. Tien eteläpuolella sijaitsevasta sorakuopasta ei saatu talteen löytöjä.

Vuoden 2005 inventoinnin yhteydessä asuinpaikka käytiin tarkastamassa ja hiekkatien pohjoispuolen todettiin todennäköisesti tuhoutuneen soranotossa ja sähkölinjan vetämisen yhteydessä. Alueella ei ollut nähtävissä enää alkuperäistä maanpintaa. Sen sijaan tien eteläpuolelta pienemmän sorakuopan viereiseltä tasanteelta löytyi kvartsi-iskoksia sekä kaavin ohuen osin rikkoontuneen sammalkerroksen alta. Alueelle tehtiin koekuoppa, josta paljastui ohuen turpeen ja huuhtoutumiskerroksen alta ruskea likamaakerros. Likamaasta saatiin talteen kvartsi-iskos. Kivikautisesta asuinpaikasta näyttäisi olevan säilynyt tien eteläpuolella kapea hiekkaharjun suuntainen kaistale, joka rajautuu harjanteen keskellä sijaitsevaan hieman korkeampaan kumpuun. Asuinpaikan ei todettu jatkuvan kumpareen eteläpuolelle joen törmälle.

Kohde sijaitsee kaava-alueeksi rajatun alueen sisäpuolella, mikä tulee ottaa kaavassa huomioon. Mikäli kyseiselle alueelle kohdistuu rakennustoimenpiteitä, tulisi alue tutkia ennen töiden aloittamista.



140154 Näkymä Ruhankosken kivikautisen asuinpaikan eteläpuolelta. Luoteesta. Kuv. K. Vuoristo.



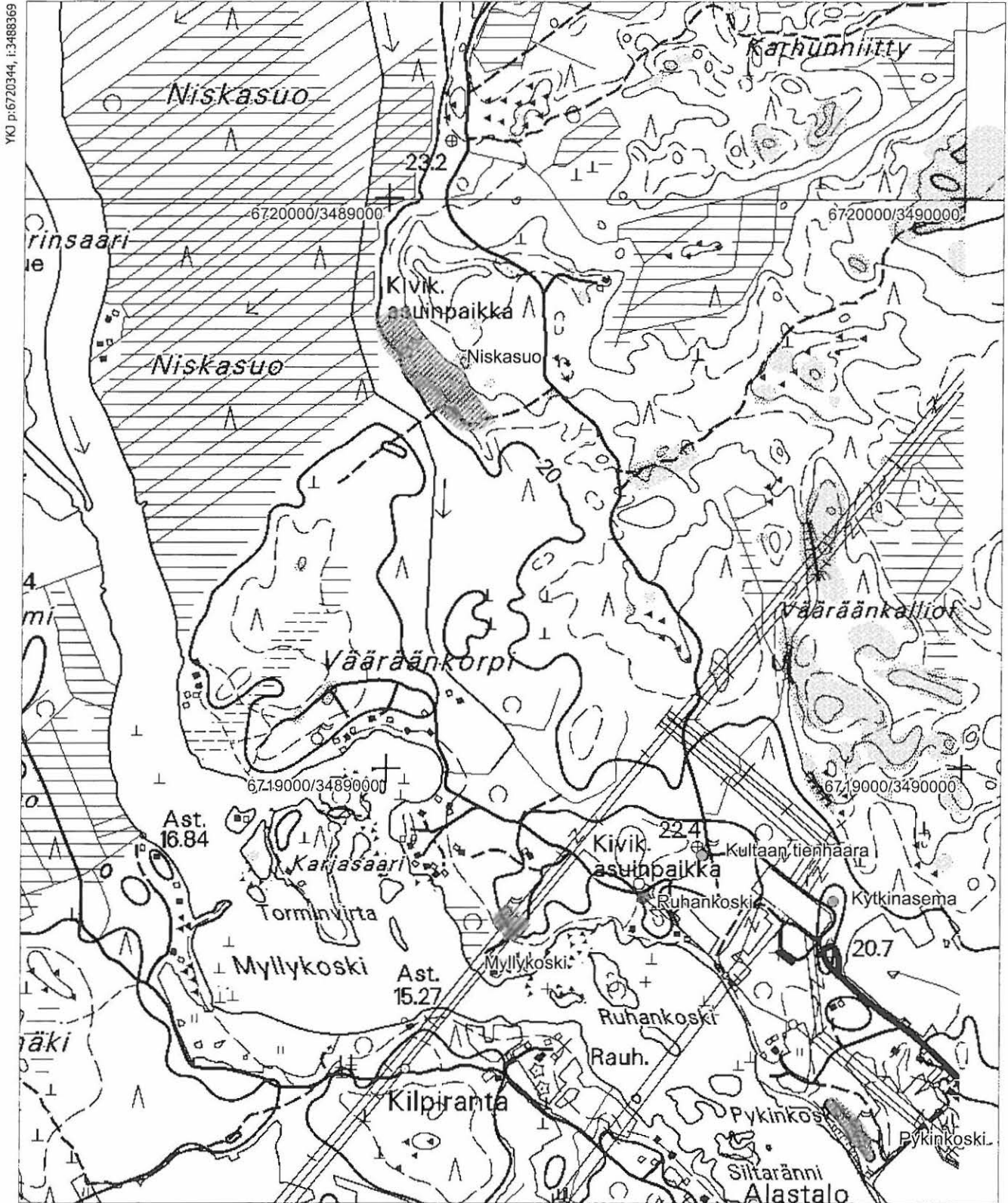
140158 Ruhankosken kivikautinen asuinpaikka, säilynyt alue kuvan keskellä. Lännestä. Kuv. k. Vuoristo.



140159 Ruhankosken kivikautinen asuinpaikka, säilynyt alue kuvan keskellä. Luoteesta. Kuv. k. Vuoristo.

RUHANKOSKI 285 01 0014
Peruskarttaote 3024 07 Pernoo
pkoo 6718778, ikoo 3489443, Z = 20-22,5 m mpy

Kohde on merkitty punaisella, muut lähialueen kohteet harmaalla.



YKJ p:6720344, i:3488369

MK 1:10000

YKJ p:6718244, i:3490069

KOTKA MYLLYKOSKI 285 01 0015

PERUSTIEDOT KOHTEESTA

Laji: kiinteä muinaisjäänös
Muinaisjäänöstyyppi: asuinpaikat
Tyypin tarkenne: asumuspainanteet
Ajoitus: kivikausi
Rauhoitusluokka: 1
Lukumäärä: 1
Koordinaatit: pkoo 6718750, ikoo 3489210, Z = 17,5–20 m mpy
Koordinaattiselite: keskikoordinaatit
Etäisyystieto: Laajakosken muuntoasemalta n. 430 m länteen
Pinta-ala: 50 x 100 m
Peruskartta: 302407 Pernoo

Tila:

285-402-8-27 Montola

Omistaja:

Aini Annikki Eerola, Laajakoskentie 452, 48750 Kotka
Kalevi Oskari Eerola, Laajakoskentie 452, 48750 Kotka

ARKISTOTIEDOT

1967 Matti Huurre inventointi
1982 Jyri Kokkonen koekaivaus

LÖYDÖT

KM 17516
KM 21559

VUODEN 2005 INVENTOINTI

Aika: 31.8.2005 Kuvat: mv-negatiivit 140156–140157
Löydöt: KM 35787:1–5 Karttaotteet: peruskartta

KUVAUS

Kohde sijaitsee Kymijoen koillisrannalla Myllykosken ja Ruhankosken väliin jäävällä niemekkeellä noin 150 lounaaseen Vääräkorpeen vievästä hiekkatiestä. Kymijoen rannassa on matala tasanne, jonne on rakennettu kesämökkejä. Niemen kärjessä sijaitsevalle mökille on vedetty asuinpaikan poikki kulkeva hiekkatie, jonka luoteispuolella kulkee joen yli vedetty voimalinja. Asuinpaikka sijaitsee tasanteella noin 20 m mpy sekä Kymijoelle päin laskevan rinteen yläosassa. Alueen maasto on hiekkaista ja paikoin kallio nousee lähelle maanpintaa. Voimalinjan kohdalla kasvillisuus on melko matalaa ja paikoin kasvaa katajaa ja nuorta koivua. Alas niemenkärkeen vievän mökkitien vieressä on joitakin paljaita hiekkalaikkuja ja tien kaakkoispuolelle on vedetty mökille johtava sähkölinja, jonka kohdalta on kaadettu mäntyjä. Kohteen reunoilla kasvaa havupuita.

Kohteen on löytänyt Matti Huurre vuoden 1967 inventoinnin yhteydessä. Tällöin voimalinjan ympärillä olevan rikkoontuneen maanpinnan päältä sekä alueelle tehdystä koekuopasta löytyi kampakeramiikkaa. Jyri Kokkonen johti koekaivauksia Myllykosken asuinpaikalla vuonna. Kaivausten tarkoituksena oli selvittää asuinpaikan rajoja sekä A. Ahlström Oy:n Pernoonkoskien voimahankkeesta johtuvan vedennousun aiheuttamia vaikutuksia kohteeseen. Tutkimukset keskittyivät alueen lounaisosaan, missä kulttuurikerrosten todettiin jatkuvan alarinteessä n. 17,5 metrin korkeuteen saakka. Alueelta saatiin talteen vanhempaa ja nuorempaa tyyppillistä kampakeramiikkaa, piiesineitä, iskoksia ja palanutta luuta. Asuinpaikan eteläosassa mäntykankaalla havaittiin kaksi 8 x 6 metrin laajuista painannetta, jotka myös Matti Huurre totesi inventoinnissaan.

Vuoden 2005 inventoinnissa Myllykosken asuinpaikka käytiin tarkastamassa. Alue oli pysynyt melko koskemattomana, tosin alas niemenkärkeen vedetyn sähkölinjan yhteydessä sähkötolppia kaivettaessa oli maahan kajottu. Tasanteella sijaitsevan tolpan juurelta löytyi useampia paloja kampakeramiikkaa sekä kvartsi-iskos. Lisäksi myös tienpenkan hiekkalaikuista kerättiin talteen muutamia paloja keramiikkaa. Voimalinjan etelä- ja pohjoispuolen kangasmetsäalueita käytiin myös läpi mahdollisten uusien painanteiden löytämiseksi, mutta niitä ei havaittu.

Myllykosken kivikautinen asuinpaikka on merkittävä muinaisjäänösalue, joka osuu suunnitellun osayleiskaava-alueen rajan sisäpuolelle. Kohteen säilyttäminen tulisi ottaa huomioon kaavaa laadittaessa.



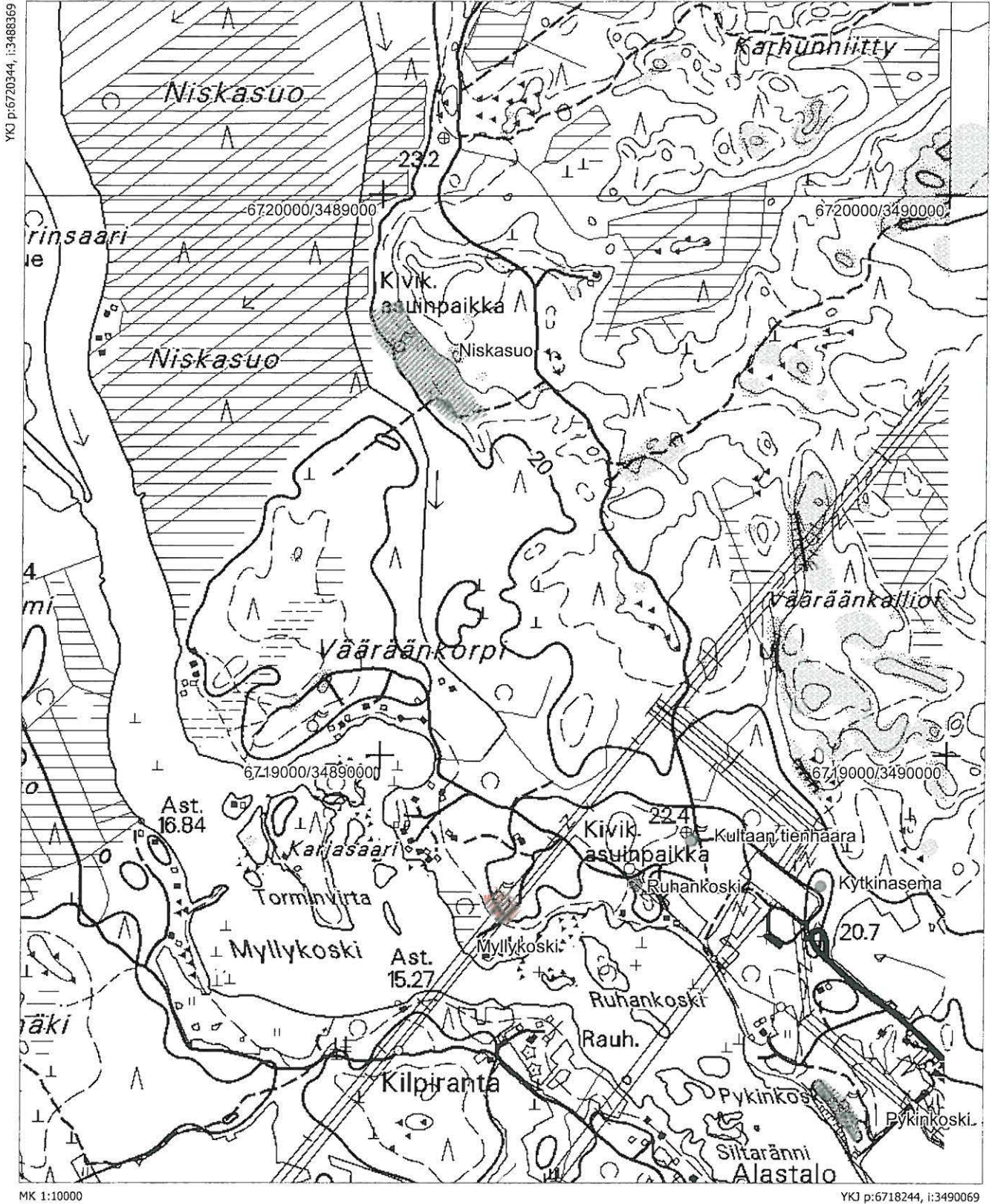
140156 Myllykosken kivikautinen asuinpaikka. Eteläkoillisesta.
Kuv. K. Vuoristo.



140157 Myllykosken kivikautinen asuinpaikka. Uusi sähkölinja kulkee tien oikean reunan vieressä. Lounaasta. Kuv. K. Vuoristo.

MYLLYKOSKI 285 01 0015
Peruskarttaote 3024 07 Pernoo
pkoo 6718750, ikoo 3489210, Z = 17,5-20 m mpy

Kohde on merkitty punaisella, muut lähialueen kohteet harmaalla.



KOTKA KATITNIEMI 285 01 0016

PERUSTIEDOT KOHTEESTA

Laji: löytöpaikka
Muinaisjäännostyyppi: -
Tyypin tarkenne: -
Ajoitus: kivikausi
Rauhoitusluokka: 3
Lukumäärä: -
Koordinaatit: pkoo 6719100, ikoo 3488350, Z = 20 m mpy
Koordinaattiselite: löytöjen koordinaatit
Etäisyystieto: Laajakosken muuntoasemalta n. 1,3 km luoteeseen
Pinta-ala: -
Peruskartta: 302407 Pernoo

Tila:
285-426-1-38 Kilpiranta

Omistaja:
Timo Juhani Mikkola, Kilpirannantie 48, 48410 Kotka

ARKISTOTIEDOT
1967 Matti Huurre

inventointi

LÖYDÖT
KM 17515

VUODEN 2005 INVENTOINTI

Aika: 6.9.2005
Löydöt: -
Kuvat: -
Karttaotteet: peruskartta

KUVAUS

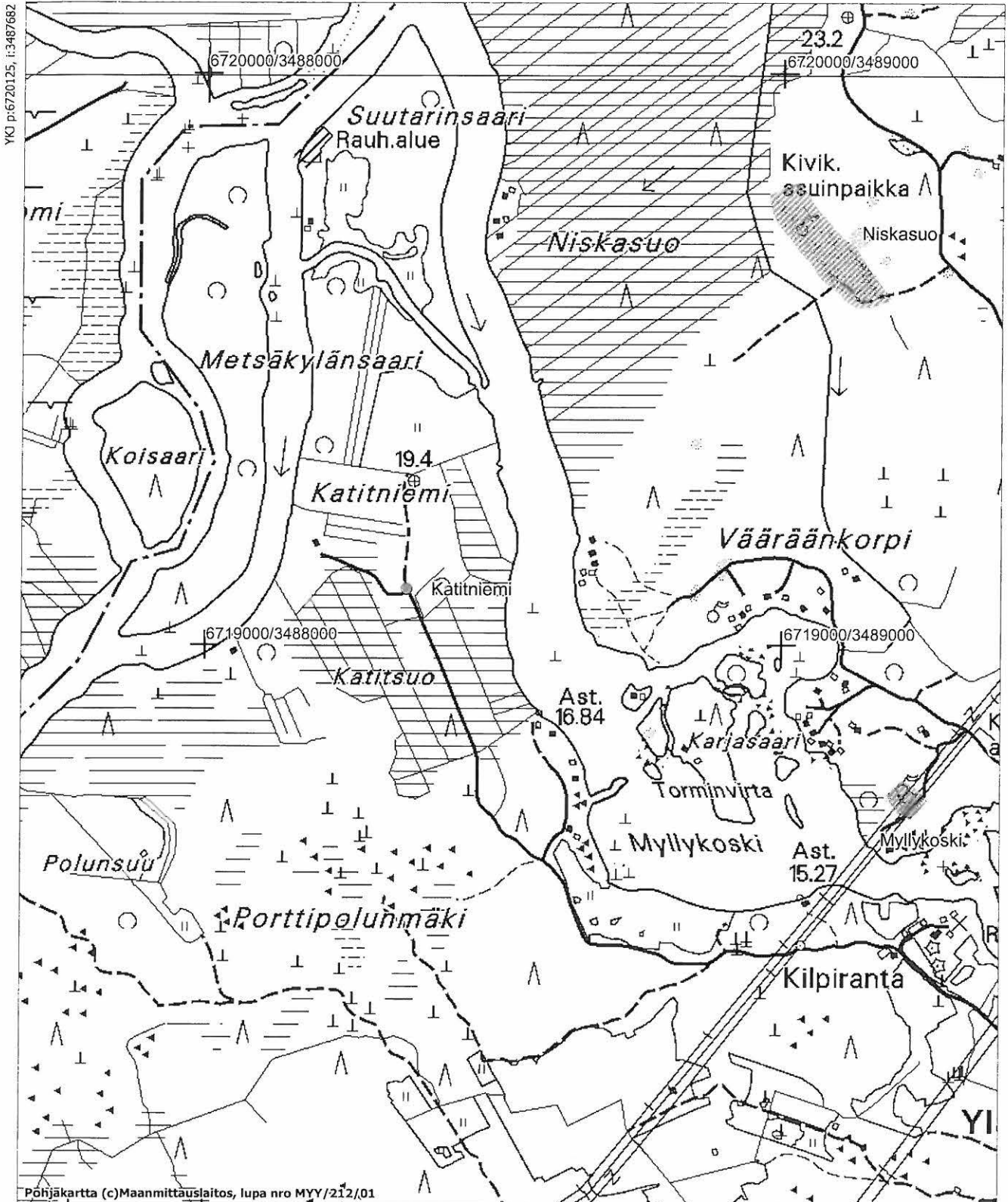
Kohde sijaitsee Kymijoen länsipuolella. Joki jakautuu Pernoonkoskien yläpuolella kahteen haaraan, jonka eteläpuolelle jäävät Suutarinsaari, Metsäkylänsaari ja Katitniemi. Katitniemi on melko matalaa paikoin soista maastoa, jonka keskellä on pieni kivikkoinen mäkisaareke. Maaperä on hienoa hiekkaa. Alueella kasvaa pääasiassa mäntyjä, paikoin kasvaa myös koivua.

Kohde löytyi Matti Huurteen inventoinnin yhteydessä. Tällöin alueelta löytyi mökkien haarassa sijainneen sorakasan kohdalta kampakeramiikkaa, lisäksi yksi keramiikanpala löytyi tienpinnasta. Muutama Saviastianpala löytyi myös koekuopasta, mutta Huurre on pitänyt mahdollisena, että löydöt ovat sekoittuneet maahan myöhemmin. Alueelle oli tuotu soraa harjulta, jossa sijaitsee Pykinkosken kivikautinen asuinpaikka.

Alue käytiin tarkastamassa vuoden 2005 inventoinnin yhteydessä, eikä alueelle tehdyissä koekuopissa havaittu mitään kiinteään muinaisjäänökseen viittaavaa. Kohde vaikutti myös maastollisesti epätodennäköiseltä asuinpaikalta. On todennäköistä, että paikalta aikaisemmin kerätyt löydöt ovat kulkeutuneet alueelle Pykinkosken asuinpaikalta soranajon yhteydessä.

Katitniemen löytöpaikka osuu suunnitellun osayleiskaava-alueen rajan sisäpuolelle. Kohde voidaan kuitenkin katsoa riittävän hyvin tarkastetuksi, joten se ei vaikuta kaavaan.

Löytöpaikka on merkitty punaisella, muut lähialueen kohteet harmaalla.



KOTKA NISKASUO 285 01 0017

PERUSTIEDOT KOHTEESTA

Laji: kiinteä muinaisjäänös

Muinaisjäänöstyyppi: asuinpaikat

Tyypin tarkenne: asumuspainanteet

Ajoitus: kivikausi

Rauhoitusluokka: 1

Lukumäärä: 1

Koordinaatit: pkoo 6719600–6719830, ikoo 3488950–3489100, Z = 20–25 m mpy

Koordinaattiselite: äärikoordinaatit

Etäisyystieto: Laajakosken muuntoasemalta n. 1,1 km luoteeseen

Pinta-ala: n. 1,9 ha

Peruskartta: 302407 Pernoo

Tila:

285-401-5-54 Perätalo

285-401-5-73 Niskasuo

285-401-5-77 Iisakkala I

285-401-5-81 Vuorela I

285-401-8-30 Väärä

285-401-8-39 Salopalsta

Omistaja:

Erkki Toivo Nygrén

Martti Nygrén

Veli Tuomas Porkan oikeudenomistajat, Laajakoskentie 417,
48750 Kotka

Erkki Juhani Iisakkala, Iisakkalankuja 24 as 1, 48720 Kymi

Jyrki Matti Kalevi Pakkanen, Niittypalontie 36 A, 46950 Ahvio

Tauno Jalmari Lukkarin oikeudenomistajat, Kymijoentie 27,
48600 Karhula

ARKISTOTIEDOT

1965

1966 Ville Luho

1967 Matti Huurre

1977 Jyri Kokkonen

1984 Jyri Kokkonen

1990 Timo Miettinen

2005 Esa Mikkola ja Katja Vuoristo

LÖYDÖT

irtolöytö

KM 16685

kaivaus

KM 17075

inventointi

KM 17514

koekaivaus

KM 20182

tarkastus

KM 22199

tarkastus

KM 26228

tarkastus

-

KIRJALLISUUS

Kokkonen, Jyri 1978: Kymin Niskasuon keramiikkalöydöt. Pro gradu-tutkielma. Helsingin yliopiston arkeologian laitos. Moniste N:o 17. (Tutkielma sisältää tietoja Luhon suorittamista kaivauksista.)

VUODEN 2005 INVENTOINTI

Aika: 1.9.2005

Kuvat: mv-negatiivit 140160–140176, diapositiivit 57550–57553

Löydöt: KM 35779:1–21

Karttaotteet: peruskartta

KUVAUS

Kohde sijaitsee lounaaseen viettävällä hiekkaisella mäntykankaalla noin 500 metriä Kymijoen itärannasta. Asuinpaikan ja joen väliin jää Niskasuo. Maasto muuttuu soistuvaksi lähes heti 20 metrin korkeuskäyrän alapuolella. Alueen koillis- ja itäpuolella maasto nousee jyrkemmin kuin muualla ja muuttuu samalla myös kivikkoisemmaksi ja kallioisemmaksi. Terassimaisen mäntykankaan poikki kulkee kapea kaakko-luode-suuntainen metsätie, jonka lounaispuolella sijaitsee vanha sammaloitunut sorakuoppa. Kuopan pohjoispuolella on tehty vuonna 2004 metsäaurausta, mikä on vaurioittanut muinaisjäänöstä merkittävästi. Kyseiseltä alueelta on kaadettu männyt ja auraus on ulottunut paikoin jopa 30 cm:n syvyyteen rikkoen maanpinnan. Sorakuopan itäpuolella mäntykangas on ehjää, mutta kaakkoispuolella muinaisjäänösalueen laidalta puut on kaadettu. Metsäaurausta ei tällä alueella ole ehditty aloittaa.

Niskasuon asuinpaikka on löytynyt vuonna 1965, jolloin sorakuopan reunoilta löytyneitä saviastianpaloja toimitettiin Muinaistieteelliselle toimikunnalle. Alueelta haluttiin ottaa edelleen hiekkaa, minkä vuoksi paikka tutkittiin vuonna 1966 Ville Luhon toimesta. Kaivauksista ei ole jätetty kaivausraporttia, mutta joitakin tietoja tutkimuksista on kerätty Jyri Kokkonen Pro gradu-työhön. Kaivauksissa keskityttiin hiekkakuopan koillis- ja itäpuolille. Kaivausalueilla oli keskimäärin 40–50 cm:n paksuiset kulttuurikerrokset ja alueilta saatiin talteen

runsaasti löytöjä, kuten keramiikanpaloja, savi-idolien katkelmia, hiottuja kiviesineitä ja niiden katkelmia, meripihkaa sekä iskoksia. Saviastianpalat edustavat varhaista, tyypillistä ja myöhäistä kampakeramiikkaa sekä kuoppakeramiikkaa. Matti Huurre on tarkastanut paikan vuoden 1967 inventoinnin yhteydessä, tällöin laajalta alueelta saatiin talteen lisää löytöjä. Lisäksi alueella havaittiin matalia pyöreitä painanteita sekä kaksi mahdollista sudenkuoppaa. Jyri Kokkonen on suorittanut alueella vuonna 1977 fosfaattikartoituksen sekä tehnyt yleiskartan. Karttaan on merkitty Luhon kaivausalueen molemmin puolin kolme soikeaa painannetta, joiden läpimitta on 6–12 metriä. Niskasuolle on tehty lisäksi muutamia tarkastuskäyntejä, joista viimeisin on tehty syksyn 2005 inventoinnin jälkeen.

Vuoden 2005 inventoinnin yhteydessä käytiin tarkastamassa Niskasuon asuinpaikka. Paikan päällä selvisi, että alue oli vaurioitunut laajalta alueelta, minkä vuoksi asuinpaikalla jouduttiin tekemään koko päivän kestänyt arviointi ja kartoitus muinaisjäänneksen säilyneisyydestä. Vile Luhon kaivaman alueen pohjoispuolella oli tehty metsäaureaus, joka oli tuhonnut maanpintaa voimakkaasti: työkoneiden telat olivat rikkoneet 70–100 cm:n levyisiä pitkittäisiä alueita, joiden väliin jäi n. metrin levyiset ehjemmät kaistat. Rikkoontuneiden alueiden syvyys vaihteli n. 10–30 cm:n välillä. Lisäksi koneet olivat repineet puiden kantoja sekä siirtäneet joitakin kiviä. Vaurioitunut alue alkaa Kultaankoskelle vievän hiekkatien länsipuolelta ja se jatkuu terassitasanteen poikki aivan Niskasuon laitaan. Tasanteella sijaitsi kaksi vuoden 1977 yleiskarttaan merkittyä soikeaa painannetta, jotka näkyivät maastossa juuri ja juuri havaittavina painaumuksina. Erityisesti luoteisin painanne oli vaurioitunut pahasti. Aivan tuhotun alueen luoteisreunassa oli myös pienempi halkaisijaltaan muutaman metrin levyinen matala painanne, jonka ympärillä ollut maavalli oli tuhoutunut. Painanteen rikkoontuneella alueella oli keramiikanpaloja, ehjänä säilynyt kohta oli sammalen peittämä. toinen Matti Huurteen mainitsemista sudenkuopista on todennäköisesti tuhoutunut, ellei kyseessä ole edellä mainittu painanne.

Metsäauratulla alueella oli näkyvissä runsaasti keramiikanpaloja, ja paikoin oli havaittavissa selviä keskittyymiä. Löytöjä tuli aivan suon laidasta tasanteen koillispuolella nousevaan rinteeseen saakka, yhteensä n. 700 m²:n suuruiselta alueelta, ja vain pieni osa niistä kerättiin talteen. Löytöalueen rajat mitattiin GPS-paikantimella (1) 6719756/3488998, 2) 6719775/3489005, 3) 6719777/3489019, 4) 6719770/3489029, 5) 6719748/3489034). Vaurioitunut alue tulisi kartoittaa tarkemmin ja lisäksi erityisesti tuhoutuneet painanteet tulisi tutkia ja ennallistaa, jotta enemmiltä vahingoilta välttyttäisiin.

Metsäauratun alueen lisäksi tarkastettiin Niskasuon asuinpaikan muuta ympäristöä, josta löytyi em. neljän painanteen lisäksi 13 muuta kuopannetta, kaikkiaan niitä on siis yhteensä 17 kpl. Näistä selkeimmät ja suurimmat halkaisijaltaan 3–5 metrin suuruiset painanteet sijaitsivat lähellä vuoden 1966 kaivausalueetta ja kaakkoisinta aikaisemmin tunnettua asuinpainannetta (v:n 1977 yleiskartassa syvennys 3). Painanteet, myös tuhoutuneet, on mitattu GPS-paikantimella ja kaikkien tarkemmat tiedot koottu oheiseen luetteloon. Osa näistä on todennäköisesti pyyntikuoppia, mutta osa voi olla myös pienempiä asuinpainanteita.

- Painanne 1 (= syvennys 1) X = 6719769, Y = 3489016
Painanne sijaitsee metsäauratulla alueella ja se on tuhoutunut pinnalta n. 30 cm:n syvyyteen. Halkaisija on ollut n. 8–9 m, näkyy auratulla alueella heikkona painanteena. Alueella on runsaasti keramiikkaa.
- Painanne 2 (= syvennys 2) X = 6719748, Y = 3489025
Painanne sijaitsee metsäauratulla alueella ja se on tuhoutunut pinnalta 10–30 cm:n syvyyteen. Halkaisija ollut n. 6–7 m, näkyy auratulla alueella heikkona painanteena. Alueella on runsaasti keramiikkaa.
- Painanne 3 (= syvennys 3) X = 6719717, Y = 3489045
Soikea sammalen peittämä painanne sijaitsee sorakuopan ja vuoden 1966 kaivausalueen kaakkoispuolella. Halkaisija on n. 10–12 m.
- Painanne 4 X = 6719781, Y = 3489019
Matala sammalen ja puolukan peittämä painanne sijaitsee auratun alueen luoteisreunalla. Halkaisija on n. 3–4 m, ympärillä matalat maavallit.
- Painanne 5 X = 6719802, Y = 3489012
Matala varpujen ja sammalen peittämä painanne sijaitsee hakkuualueen luoteispuolella metsässä rinteiden alareunassa. Halkaisija on n. 2,5 m.

- Painanne 6 X = 6719724, Y = 3489058
Matala sammalen ja puolukan peittämä selkeä pyöreä painanne sijaitsee sorakuopan itäpuolella mäntykankaalla aivan metsätien vieressä. Halkaisija on n. 3–4 m.
- Painanne 7 X = 6719702, Y = 3489048
Matala sammalta ja puolukkaa kasvava painanne sijaitsee terassin alalaidassa sorakuopan kaakkoispuolella. Halkaisija on n. 2,5 m.
- Painanne 8 X = 6719703, Y = 3489060
Soikeahko sammalta ja puolukkaa kasvava suppilomainen, n. 30 cm syvä painanne sijaitsee terassin alalaidassa sorakuopan kaakkoispuolella. Kuopan länsipuolella matala maavalli. Painanne täyttynyt risuista. Halkaisija on N-S -suunnassa n. 3,5 m ja E-W -suunnassa n, 1,5 m. Todennäköisesti pyyntikuoppa.
- Painanne 9 X = 6719711, Y = 3489068
Matala pyöreä sammalta ja puolukkaa kasvava painanne sijaitsee terassin yläreunalla sorakuopan kaakkoispuolella metsätien vieressä. Halkaisija on n. 2,5 m.
- Painanne 10 X = 6719680, Y = 3489112
Syvä, pyöreä ja suppilomainen painanne sijaitsee terassin yläpuolella sorakuopan kaakkoispuolella. Halkaisija on n. 3,5 m ja syvyys n. 70–80 cm. Kyseessä on mahdollisesti toinen Huurteen mainitsemista sudenkuopista.
- Painanne 11 X = 6719672, Y = 3489097
Syvä pyöreä sammalen ja risujen peittämä painanne sijaitsee nuoria kuusia ja mäntyjä kasvavassa metsikössä sorakuopan kaakkoispuolella. Kuopan ympärillä on maavalli. Halkaisija on n. 3,5 m. Todennäköisesti pyyntikuoppa.
- Painanne 12 X = 6719646, Y = 3489087
Soikeahko, melko syvä risujen peittämä painanne sijaitsee sorakuopan kaakkoispuolella. Halkaisija on 3,5–4,5 m.
- Painanne 13 X = 6719630, Y = 3489121
Soikeahko, osittain maavallin ympäröimä painanne sijaitsee sorakuopan kaakkoispuolella olevalla hakkuuaukealla metsätien koillispuolella. Halkaisija n. 2–2,5 m. Todennäköisesti pyyntikuoppa.
- Painanne 14 X = 6719634, Y = 3489136
Loivasti syvenevä pyöreä oksien ja risujen peittämä painanne sijaitsee sorakuopan kaakkoispuolella olevalla hakkuuaukealla metsätien koillispuolella. Halkaisija on n. 4 m.
- Painanne 15 X = 6719745, Y = 3489028
Matala sammalen ja puolukan peittämä pyöreä painanne sijaitsee aivan metsäauratun alueen vieressä sorakuopan pohjoispuolella. Halkaisija on n. 3–4 m.
- Painanne 16 X = 6719738, Y = 3489049
Matala sammalen ja puolukan peittämä pyöreä painanne sijaitsee sorakuopan itäpuolen mäntykankaalla aivan metsätien vieressä. Halkaisija on n. 4 m.
- Painanne 17 X = 6719774, Y = 3489006
Osin tuhoutunut sammalen peittämä matala painanne sijaitsee metsäauratun alueen luoteisreunalla. Tuhotuneella alueella näkyi runsaasti keramiikkaa. Halkaisija n. 2 m.

Niskasuon asuinpaikka sijaitsee suunnitellun osayleiskaava-alueen rajan itäpuolella. 1. luokan muinaisjäänne osuu niin lähelle suunniteltua kaava-aluetta, että se tulee ottaa suunnitelmassa huomioon. Tällöin voidaan varmistaa, etteivät kohteen reuna-alueet tuhoudu. Mikäli osayleiskaava-alueen raja pysyy asuinpaikan lounais- ja länsipuolella sijaitsevan ojan ja Kymijoen välisellä alueella, ei tuhoutumisen vaaraa ole.



140160 Niskasuon kivikautinen asuinpaikka. Edessä vasemman männyn vieressä matala painanne 14, jonka takana metsäaurauksen tuhoama alue. Idästä. Kuv. K. Vuoristo.



140162 Niskasuon kivikautinen asuinpaikka. Edessä metsäaurauksen tuhoamaa aluetta. Luoteesta. Kuv. K. Vuoristo.



140163 Niskasuon kivikautinen asuinpaikka, painanne 4. Idästä. Kuv. K. Vuoristo.



140166 Niskasuon kivikautisen asuinpaikan metsäaurauksen tuhoamaa aluetta. Koillisesta. Kuv. K. Vuoristo.



140168–114170 Panoraamakuva Niskasuon kivikautiselta asuinpaikalta. Koillisesta. Kuv. K. Vuoristo.



140171 Niskasuon kivikautinen asuinpaikka, painanne 15. Lännestä. Kuv. K. Vuoristo.




140172 Niskasuon kivikautinen asuinpaikka, painanne 6. Lounaasta.
Kuv. K. Vuoristo.




140174 Niskasuon kivikautinen asuinpaikka, painanne 8. Idästä.
Kuv. K. Vuoristo.



140176 Niskasuon kivikautinen asuinpaikka, painanne 10. Idästä.
Kuv. K. Vuoristo.



140165 Niskasuon kivikautiselta asuinpaikan tuhoutuneelta alueelta löytynyttä keramiikkaa "in situ". Kuv. K. Vuoristo.



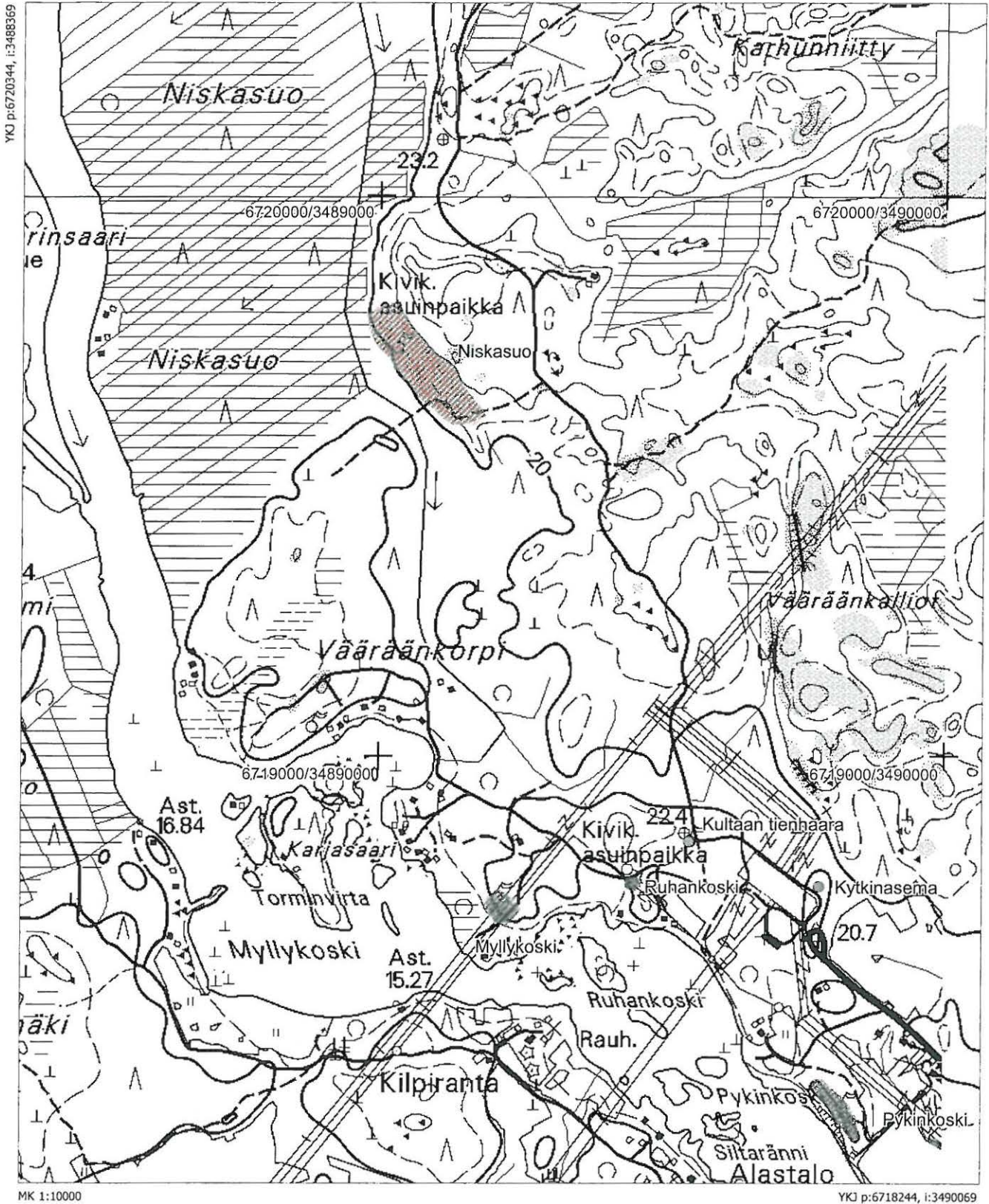
140167 Keramiikkaa Niskasuon asuinpaikalta. Kuv. K. Vuoristo.



Niskasuon asuinpaikan painanteiden sijainti peruskartalla 302407 Pernoo. Mk 1:5000.

NISKASUO 285 01 0017
Peruskarttaote 3024 07 Pernoo
pkoo 6719600-6719830, ikoo 3488950-3489100, Z = 20 m mpy

Kohde on merkitty punaisella, muut lähialueen kohteet harmaalla.



YKJ p:6720344, i:3488369

MK 1:10000

YKJ p:6718244, i:3490069

KOTKA TERVANIEMI 285 01 0018

PERUSTIEDOT KOHTEESTA

Laji: kiinteä muinaisjäänös

Muinaisjäänöstyyppi: asuinpaikat

Tyyppin tarkenne: -

Ajoitus: kivikausi

Rauhoitusluokka: 2

Lukumäärä: 1

Koordinaatit: pkoo 6727030, ikoo 3486800, Z = 25 m mpy

Koordinaattiselite: keskikoordinaatit

Etäisyystieto: Kymijoen ylittävältä Susikosken sillalta 2,5 km lounaaseen

Pinta-ala: -

Peruskartta: 302408 Huruksela

Tila:

285-415-5-22 Kuoppala

Omistaja:

Aapo Ilmari Kahri, Kahrinmäentie 219, 46930 Huruksela

ARKISTOTIEDOT

1967 Matti Huurre

inventointi

LÖYDÖT

KM 17513

VUODEN 2005 INVENTOINTI

Aika: 30.8.2005

Kuvat: -

Löydöt: -

Karttaotteet: peruskartta

Kuvaus

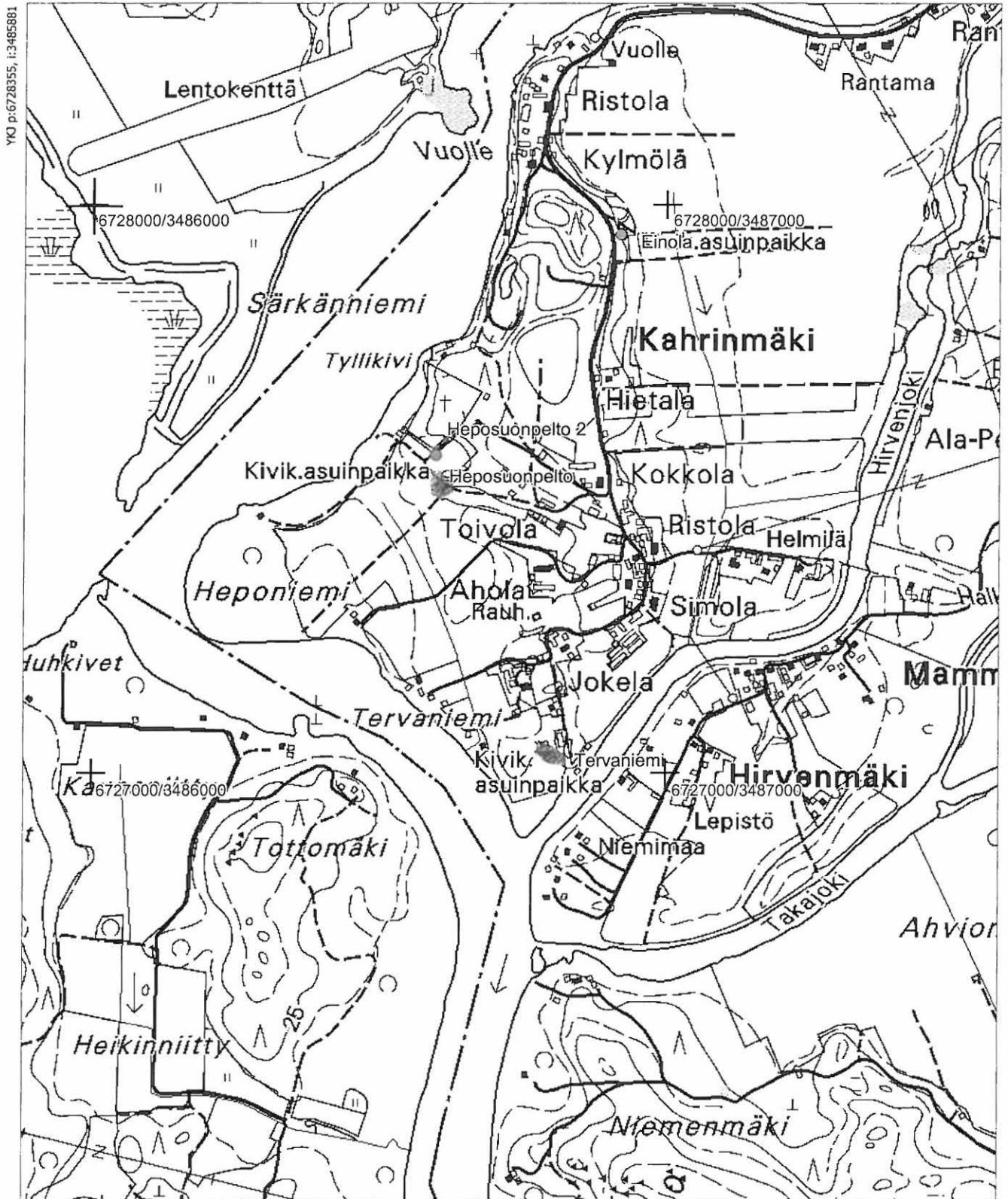
Kohde sijaitsee Hurukselassa Kahrinsaaren eteläisimmässä kärjessä Kymijoen ja Hirvenjoen mutkassa. Paikka on peltoa, jonka pohjoispuolella on muutamia tiloja. Kohteen on löytänyt Matti Huurre inventoidessaan vuonna 1967 alueella. Kahrinmäeltä oli löytynyt aikaisemmin tasatallta, joka perimätiedon mukaan olisi löytynyt mahdollisesti Tervaniemestä. Mahdollista löytökohtaa ei voitu tarkastaa vuoden 1967 inventoinnin yhteydessä, koska pellolla kasvoi viljaa. Paikan läheltä löytyi kuitenkin polun vierestä muutamia kvartsinpaloja.

Vuoden 2005 inventoinnin yhteydessä kohteen tarkastaminen ei onnistunut, koska pelloilta oli viljat vielä korjaamatta. Kivikautinen asuinpaikka on voinut säilyä, sillä maankäytössä ei ole tapahtunut muutoksia. Muinaisjäänöksen toteaminen vaatisi peltoalueen tarkempaa tutkimista.

Kohde sijaitsee suunnitellun osayleiskaava-alueen rajan sisäpuolella, mikä tulee ottaa huomioon kaavassa.

TERVANIEMI 285 01 00180
Peruskarttaote 3024 08 Huruksela
pkoo 6727030, ikoo 3486800, Z = 25 m mpy

Kohde on merkitty punaisella, muut lähialueen kohteet harmaalla.



MK 1:10000

YKJ p:6726255, i:3487581

KOTKA HEPOSUONPELTO 285 01 0019

PERUSTIEDOT KOHTEESTA

Laji: kiinteä muinaisjäänös

Muinaisjäänöstyyppi: asuinpaikat

Tyypin tarkenne: -

Ajoitus: kivikausi

Rauhoitusluokka: 2

Lukumäärä: 1

Koordinaatit: pkoo 6727500, ikoo 3486600, Z = 25 m mpy

Koordinaattiselite: keskikoordinaatit

Etäisyystieto: Kymijoen ylittävältä Susikosken sillalta 2,1 km lounaaseen

Pinta-ala: -

Peruskartta: 302408 Huruksela

Tila:

285-415-5-106 Toivola

Omistaja:

Matti Juhani Toivola, Kahrinmäentie 177, 46930 Huruksela

ARKISTOTIEDOT

1967 Matti Huurre

inventointi

LÖYDÖT

KM 17512

VUODEN 2005 INVENTOINTI

Aika: 30.8.2005

Kuvat: -

Löydöt: -

Karttaotteet: peruskartta

KUVAUS

Kohde sijaitsee Kahrinmäellä Hurukselan hautausmaan kaakkoispuolella olevalla pellolla. Kymijoen kaakkoisrantaan on n. 180 metriä. Paikka on hiekkaisista etelään viettävää rinnettä, jossa on selvä terrassitasanne. Alueen keskivaiheilla risteää kaksi peltotietä, joiden koillispuolella on pieni havupuita kasvava kaistale. Tältä alueelta on otettu myös aikanaan hieman hiekkaa.

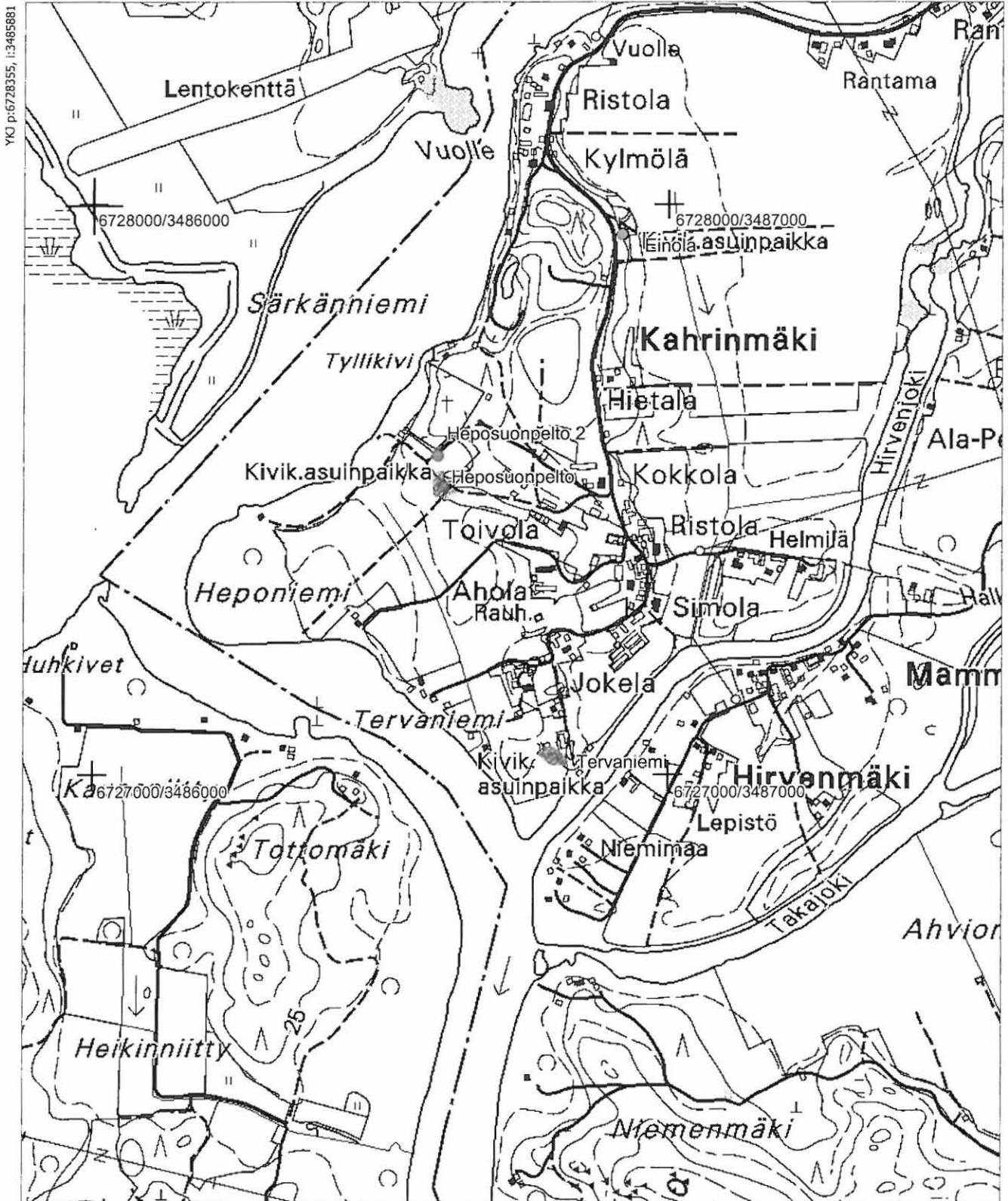
Matti Huurre on löytänyt kohteen vuoden 1967 inventoinnin yhteydessä. Huurteelle toimitettiin peltoteiden risteyskohdan läheisyydestä löytynyttä nuorakeramiikkaa. Samalta alueelta löytyi myös muutamia kvartsi-iskoksia. Lisäksi kyseisessä kohdassa mainittiin olleen palaneita mahdollisia liesikiviä, mutta inventoinnissa näitä ei havaittu.

Heposuonpelto käytiin tarkastamassa vuoden 2005 inventoinnin yhteydessä, mutta peltoalueilta oli vielä viljat korjaamatta, joten pelloille ei päästy. Alueella tarkastettiin peltoteiden risteyskohdassa sijaitseva metsäinen kaistale sekä pienen hiekkakuopan reunoja, mutta mitään muinaisjäänökseen viittaavaa ei tältä alueelta löytynyt. Lisäksi käytiin läpi perunamaana ollut hautausmaata lähempänä sijainnut pelto, josta löytyi historiallisen ajan esineistöä (ks. Heposuonpelto 2). Vaikka kivikautisesta asuinpaikasta ei saatu havaintoja, on se voinut säilyä terrassitasanteella peltomullan alla.

Kohde sijaitsee suunnitellun osayleiskaava-alueen sisäpuolella, joten se tulee ottaa kaavassa huomioon.

HEPOSUONPELTO 285 01 0019
Peruskarttaote 3024 08 Huruksela
pkoo 6727500, ikoo 3486600, Z = 25 m mpy

Kohde on merkitty punaisella, muut lähialueen kohteet harmaalla.



MK 1:10000

YKJ p:6726255, i:3487581

KOTKA EINOLA 285 01 0020

PERUSTIEDOT KOHTEESTA

Laji: kiinteä muinaisjäänös
Muinaisjäänöstyyppi: asuinpaikat
Tyypin tarkenne: -
Ajoitus: kivikausi
Rauhoitusluokka: 3
Lukumäärä: 1
Koordinaatit: pkoo 6727950, ikoo 3486920, Z = 25 m mpy
Koordinaattiselite: keskikoordinaatit
Etäisyystieto: Kymijoen ylittävältä Susikosken sillalta 1,6 km lounaaseen
Pinta-ala: -
Peruskartta: 302408 Huruksela

Tila:	Omistaja:
285-415-1-53 Jaakkola	Rauno Pellervo Jaakkola, Kahrinmäentie 3, 46930 Huruksela
285-415-1-57 Einola	Veikko Einola, Kahrinmäentie 14, 46930 Huruksela

ARKISTOTIEDOT	LÖYDÖT
1967 Matti Huurre inventointi	KM 17510–17511

VUODEN 2005 INVENTOINTI

Aika: 30.8.2005 Kuvat: mv-negatiivit 140152–140153
Löydöt: - Karttaotteet: peruskartta

KUVAUS

Kohde sijaitsee Hurukselassa Kahrinmäelle vievän hiekkatien itä- ja länsipuolella. Tien länsipuolella on hiekkainen harju, jossa on suuri sorakuoppa. Myös tien vieressä on pienempi soranotto kohta. Tien itäpuolella on laajat saviset peltoalueet, jotka nousevat hieman ennen hiekkatietä hiekkaiseksi terassitasanteeksi 20 metrin korkeuteen merenpinnasta. Suurin osa peltorinteestä on tuhattu hiekanoton yhteydessä, alkuperäistä terassia on jäljellä ainoastaan Einolan eteläpuolella peltotien vieressä. Hiekkakuoppiin on kasattu myöhemmin jättemaata. Läjitetyn alueen pohjoispuolella kasvaa sekametsää.

Kohde löytyi Matti Huurteen vuoden 1967 inventoinnin yhteydessä. Alueelta on löytynyt kvartsia hiekkatien itäpuolen hiekkaiselta peltoterassilta ja palanutta luuta tien länsipuolen sorakuopasta. Lisäksi hieman kauempaa, matalalta saviselta peltotasanteella on löytynyt kourutaltoa.

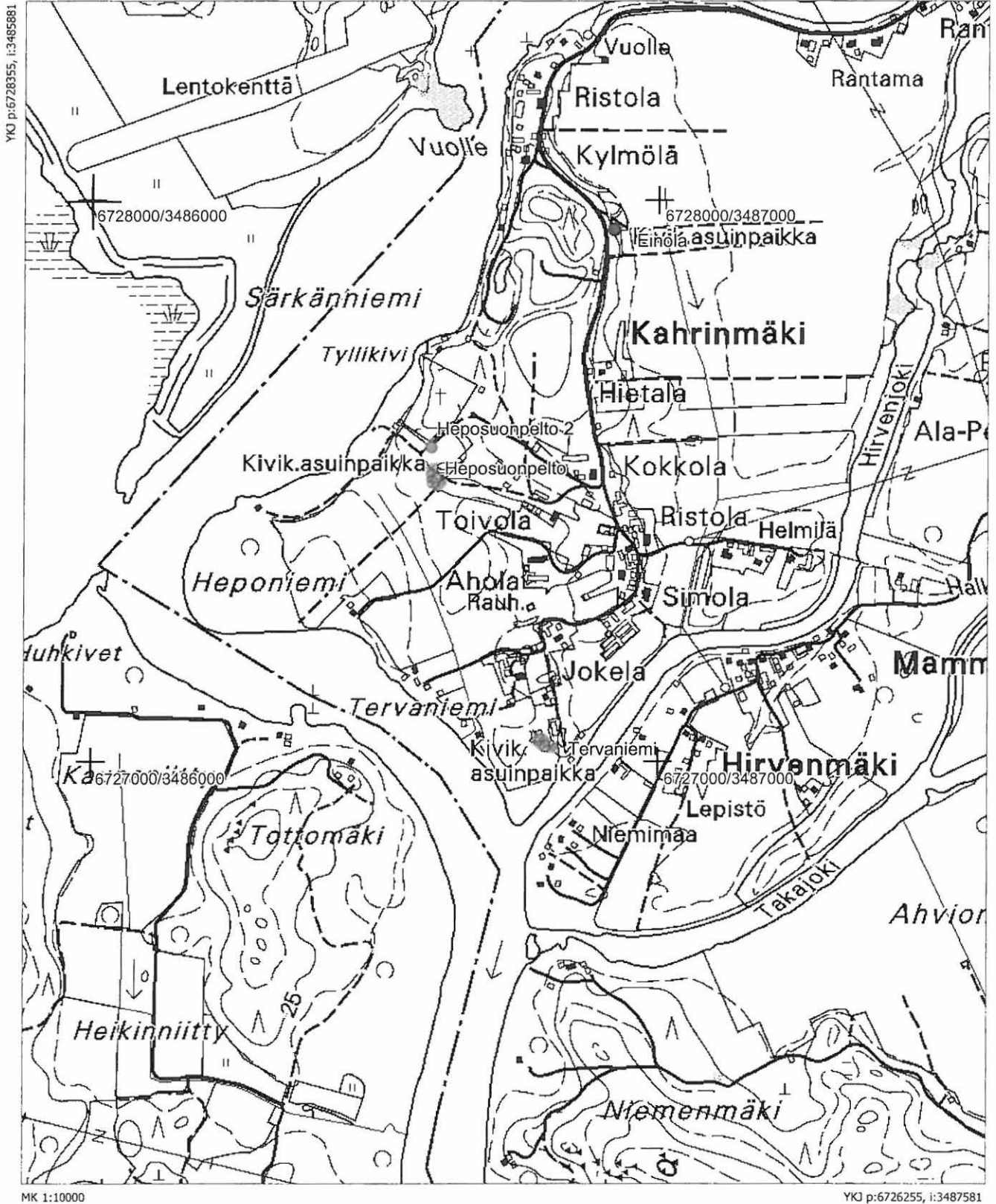
Einolan asuinpaikka käytiin tarkastamassa vuoden 2005 inventoinnin yhteydessä. Tällöin käytiin läpi tien länsipuolen hiekkaharjun sorakuoppa sekä sitä ympäröivää maastoa, mutta soranoton todettiin tuhonneen lähes koko harjun. Lisäksi tutkittiin tien itäpuolta, jonka laidassa sijaitsee pienempi pitkänomainen pohjois-etelä-suuntainen hiekkakuoppa. Tätä ei ilmeisesti ollut vielä Huurteen inventoinnin aikana. Hiekkakuopan reunoilla ei havaittu merkkejä asuinpaikasta. Kuopan eteläosa oli osin peitetty jättemaalla. Peltoterassin alapuolella savimaassa oli kaivettu uusia ojia, jotka tarkastettiin myös, mutta täälläkään ei havaittu mitään muinaisjäänökseen viittaavaa.

Kohde sijaitsee suunnitellun osayleiskaava-alueen rajojen sisäpuolella, mutta koska asuinpaikka on tuhoutunut hiekanoton yhteydessä, ei sitä tarvitse huomioida kaavassa.



140152–140153 Einola, kuvan keskellä pellon reunassa muokattua ja läjitettyä hiekkakuoppaa, joka jää oikealle puiden taakse. Vasemmalla kuvan reunassa näkyy matala peltoterassi tuhoutuneen asuinpaikan eteläpuolella. Hurteen löytämät kvartsit ovat peltotien vierestä läjitysalueen ja metsikön väliseltä alueelta. Koillisesta. Kuv. K. Vuoristo.

Kohde on merkitty punaisella, muut lähialueen kohteet harmaalla.



KOTKA TÖYRYLÄ 285 01 0021

PERUSTIEDOT KOHTEESTA

Laji: kiinteä muinaisjännös

Muinaisjännöstyyppi: asuinpaikat

Tyypin tarkenne: -

Ajoitus: kivikausi

Rauhoitusluokka: 3

Lukumäärä: 1

Koordinaatit: pkoo 6728830, ikoo 3486690, Z = 15–20 m mpy

Koordinaattiselite: keskikoordinaatit

Etäisyystieto: Kymijoen ylittävältä Susikosken sillalta 900 m lounaaseen

Pinta-ala: -

Peruskartta: 302408 Huruksela

Tila:

285-415-4-55 Töyrylä

Omistaja:

Teodor Kohon oikeudenomistajat: Esko Koho, Lauttarannankuja
30, 46930 Huruksela

ARKISTOTIEDOT

1967 Matti Huurre

1970 Oiva Keskitalo

inventointi

tarkastus

LÖYDÖT

KM 17509

VUODEN 2005 INVENTOINTI

Aika: 30.8.2005

Löydöt: -

Kuvat: -

Karttaotteet: peruskartta

KUVAUS

Kohde sijaitsee Hurukselassa Kymijoen koillisrannalla Salonmäen lounaispuolella. Kohteen erottaa eteläpuolella sijaitsevasta pellostä syvä pelto-oja. Kymijoen törmä on moreenisoraa ja siihen on istutettu rivissä joitakin mäntyjä töyrään päällä olevan nurmikon rajalle. 1960-luvulla paikka on ollut hiekkaista moreenimäkeä, jonka päällä on ollut etelään loivasti viettävä perunamaa. Nykyään vanha perunamaa on tasainen nurmea kasvava pihaterassi. Mäen pohjoispuolella on ollut aikanaan lauttaranta, joka on nykyisin umpeenkasvanutta pusikkaa. Osa vanhoista tilan talousrakennuksista pihan koillisosassa on edelleen käytössä, mutta pihan keskelle on rakennettu iso keltainen tiilitalo.

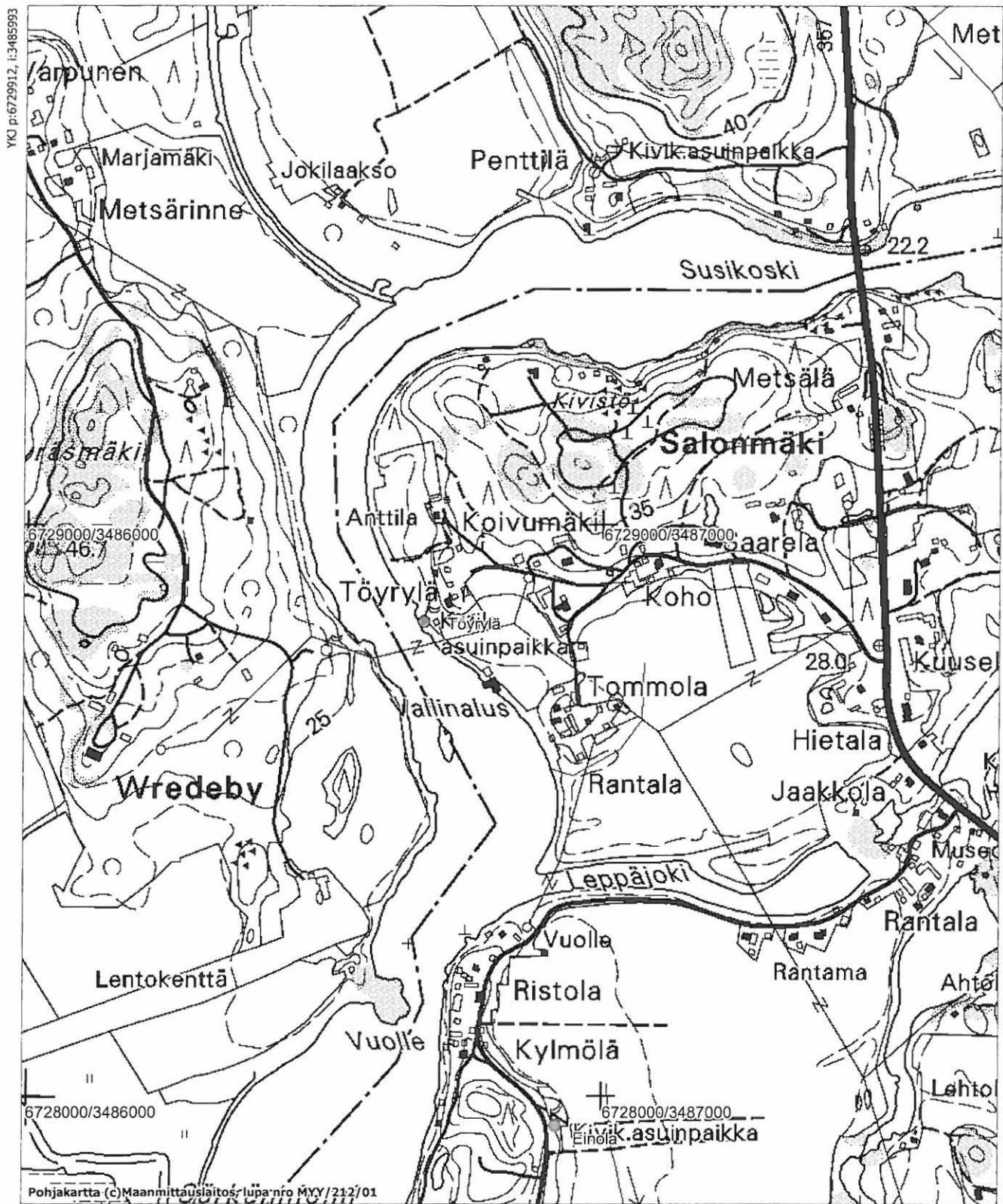
Kohteen on löytänyt Matti Huurre vuoden 1967 inventoinnin yhteydessä. Tällöin lauttarannan eteläpuolen mäentörmältä löytyi varhaiskampa-, asbesti- ja tekstiilikeraamikkaita. Joitakin löytöjä tuli myös heti tilan eteläpuolen pellon reunasta, mutta kauempaa niitä ei enää havaittu.

Vuoden 2005 inventoinnin yhteydessä paikka käytiin tarkastamassa. Töyrylän tilan piha-alueella todettiin muokatun rajusti: entinen loivasti nouseva mäki perunamaineen oli tasoitettu nurmiterassiksi, johon oli istutettu mm. puita. Myös alueen eteläpuolta oli muokattu, sillä sinne oli kaivettu syvä oja. Alueella tarkastettiin joentörmän hiekkarinne, ojan penkat sekä tilan eteläosassa oleva kasvima. Lisäksi pihaterassin lounaisreunaan tehtiin lähelle joentörmää koekuoppia, koska täällä piha näytti vähiten muokatulta. Mitään löytöjä ei alueelta saatu talteen eikä havaintoja kiinteästä muinaisjännöksestä tehty. Asuinpaikka näyttäisi tuhoutuneen pihanmuokkauksen, ojankaivuun ja talon rakennustöiden johdosta.

Kohde sijaitsee suunnitellun osayleiskaava-alueen rajojen sisäpuolella, mutta koska muinaisjännös on tuhoutunut, se ei vaikuta kaavaan.

TÖYRYLÄ 285 01 0021
Peruskarttaote 3024 08 Huruksela
pkoo 6728830, ikoo 3486690, Z = 15-20 m mpy

Kohde on merkitty punaisella, muut lähialueen kohteet harmaalla.



MK 1:10000

YKJ p:6727812, i:3487693

KOTKA PORKKA 285 01 0022

PERUSTIEDOT KOHTEESTA

Laji: kiinteä muinaisjäänös
Muinaisjäänöstyyppi: asuinpaikat
Tyyppin tarkenne: asumuspainanteet
Ajoitus: kivikausi
Rauhoitusluokka: 2
Lukumäärä: 1
Koordinaatit: pkoo 6716460, ikoo 3492660, Z = 20 m mpy
Koordinaattiselite: keskikoordinaatit
Etäisyystieto: Laajakosken sairaalalta n. 1,2 km kaakkoon
Pinta-ala: säilynyt alue n. 0,5 ha
Peruskartta: 302410 Karhula

Tila:

285-404-9-5 Porkka

Omistaja:

Eila Onerva Porkka, Laajakoskentie 417, 48750 Kotka
Aki Tuomas Porkka, Laajakoskentie 417, 48750 Kotka

ARKISTOTIEDOT

1935	irtolöytö	LÖYDÖT KM 10134
1936 Jorma Leppäaho	koekaivaus	KM 10416
1947	irtolöytö	KM 11679
1949	irtolöytö	KM 12231
1960 Anna-Liisa Hirviluoto	tarkastus	KM 14922
1961	irtolöytö	KM 15198
1966 Anna-Liisa Hirviluoto	tarkastus	KM 16941
1967 Matti Huurre	inventointi	KM 17527
1968–1969 Aimo Kehusmaa	kaivaus	KM 17689–17691, KM 18116
1973 Ari Siiriäinen	tarkastus	
1973 Lea Väkeväinen	kaivaus	KM 19532
1981 Timo Miettinen	kaivaus	KM 24576

VUODEN 2005 INVENTOINTI

Aika: 2.9.2005 Kuvat: mv-negatiivit 140179
Löydöt: KM 35782:1–4 Karttaotteet: peruskartta

KUVAUS

Kohde sijaitsee Laajakoskentien koillispuolella suuren sorakuopan laidalla. Maantien toisella puolella on kapean pellon takana Laajakoskenjärvi. Kohteen koillispuolella on laajat peltoalueet. Alue on aikanaan ollut kaakko-luode-suuntainen hiekkaharju, jossa on kasvanut mäntyjä ja kuusta. Nykyisin hiekkakuopan ja Porkan tilan välissä on kapea heinää, risukkoa ja nuorta puuta kasvava kaistale, joka muodostaa kuopan luoteisreunan keskellä pienen kielekkeen. Paikoin alueella on pieniä heinää kasvavia kuoppia, jotka liittynevät tilan toimintaan.

Porkan asuinpaikka on löytynyt 1930-luvulla, jolloin alueelta saatiin talteen vesijohtoa maahan kaivettaessa saviastianpaloja sekä myös muutama liesikiveys. Kohdetta tutkittiin ensimmäisen kerran vuonna 1936, jolloin Jorma Leppäaho teki alueella koekaivauksen. Lisäksi Leppäaho kartoitti alueen. Paikalta löytyi neljä halkaisijaltaan 7–10 m leveää asuinpainannetta. Anna-Liisa Hirviluoto on tarkastanut kohteen 1960-luvulla kahteen otteeseen ja myös Matti Huurre tarkasti asuinpaikan vuoden 1967 inventoinnin yhteydessä. Tällöin alueelle tehdyn sorakuopan reunoilta löytyi keramiikkaa sekä nokimaata. Lisäksi paikalla havaittiin 1. maailmansodan aikaisia juoksuhautoja Leppäahon toteamien pyöreiden painanteiden lisäksi. Huurre arveli asuinpaikan jatkuvan pohjoisessa aina Heijarin tilalle saakka, mutta kyseistä aluetta ei tarkastettu. 1960-luvun lopulla Porkkaa tutkittiin kahtena kesänä Aimo Kehusmaan toimesta. Tutkimusten alkaessa havaittiin, että alueelta oli ajettu soraa edelleen ja koko harjanteen kaakkoispäästä oli jäljellä vain kapea kuusikko kasvava etelään ja kaakkoon viettävä kaistale. Kaivauksissa keskityttiin em. alueeseen, jossa oli myös kaksi painannetta. Lisäksi tutkittiin pohjoisen hiekkakuopan reuna-alueita sekä tehtiin muutamia koeojia asuinpainanteiden väliselle alueelle ja juoksuhaudan ja maantien väliselle alueelle. Kaivauksissa saatiin

talteen mm. tyypillistä kampakeramiikkaa ja meripihkaa. Vuonna 1973 Ari Siiriäinen teki tarkastuskäynnin kohteeseen, koska soranotto alueelta jatkui edelleen ja osa asuinpainanteista oli tuhoutunut. Samana vuonna alueella suoritettiin Lea Väkeväisen johtamat kaivaukset, mutta niistä on jätetty ainoastaan kaivauskartat ilman tarkempia selityksiä. Viimeksi Porkkaa on tutkittu vuonna 1981, kun Timo Miettinen kaivoi alueella. Tällöin havaittiin, että hiekkakuopat olivat laajentuneet entisestään niin, että osa asuinpainanteista oli tuhoutunut kokonaan.

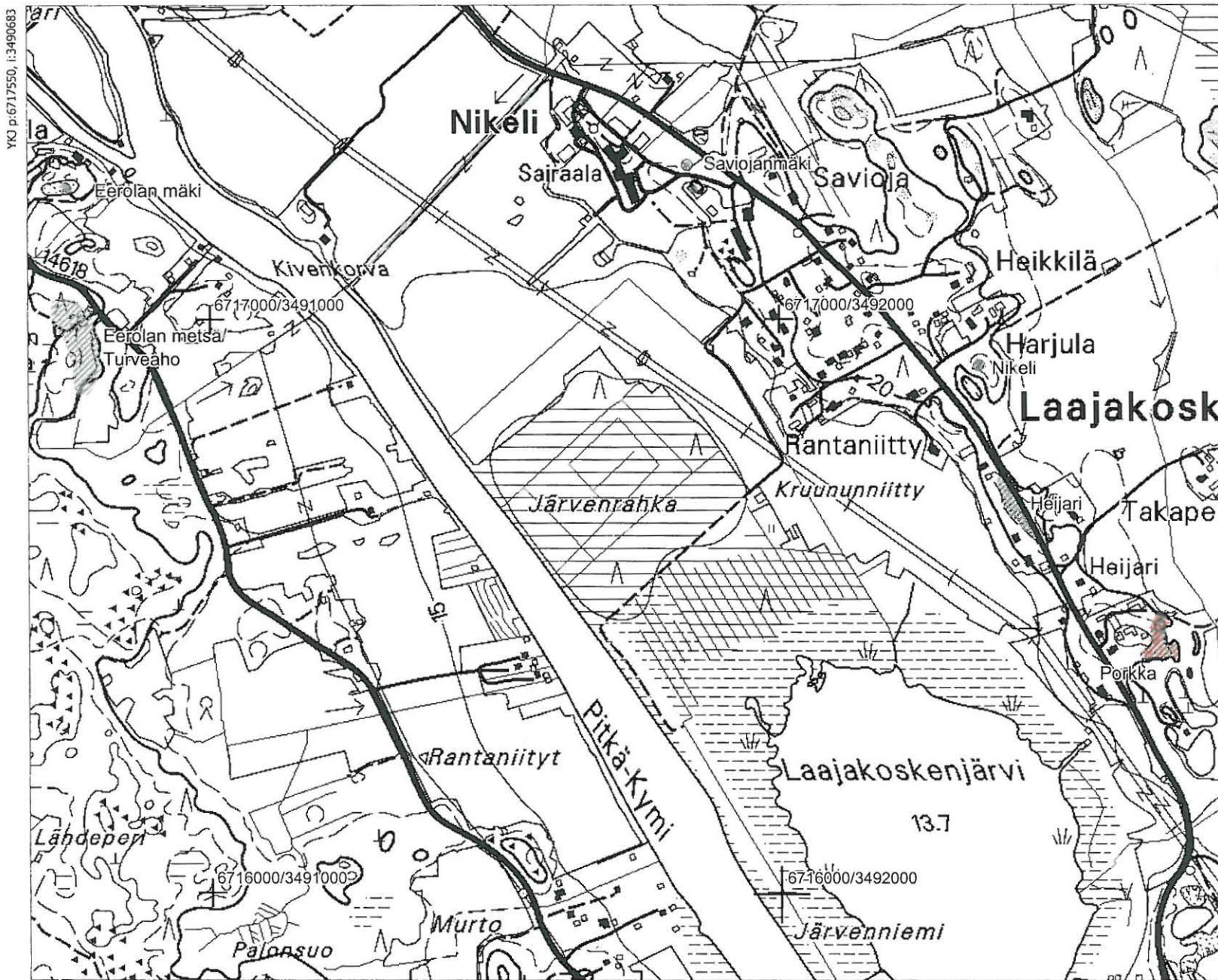
Vuoden 2005 inventoinnin yhteydessä asuinpaikka käytiin tarkastamassa. Kohde oli sakean pusikon peitossa ja siksi vaikeasti havaittavissa. Sorakuopan luoteiskulman todettiin laajentuneen maantien vieressä, kun taas kaakkoisosa oli säilynyt ennallaan. Täällä sorakuoppa oli sortunut puunjuuren kohdalta, mistä kerättiin talteen muutama kampakeramiikanpala. Tiheän kasvillisuuden vuoksi alueella ei havaittu painanteita, mutta kahden luoteisimman pitäisi karttojen mukaan sijaita säilyneellä alueella.

Porkan asuinpaikka sijaitsee suunnitellun osayleiskaava-alueen rajojen ulkopuolella, eikä se vaikuta kaavaan. Mikäli kaavaraja siirtyy tällä kohdalla Laajakoskientien koillispuolelle, tulee kohde huomioida kaavassa.



140179 Porkan kivikautinen asuinpaikka. Kuvassa sorakuopan luoteisreunan keskellä sijaitseva kieleke. Luoteesta. Kuv. K. Vuoristo.

Kohde on merkitty punaisella, muut lähialueen kohteet harmaalla.



YKJ p:6717550, i:3490683

MK 1:10000

YKJ p:6715849, i:3492783

KOTKA NIKELI 285 01 0023

PERUSTIEDOT KOHTEESTA

Laji: kiinteä muinaisjäänös
Muinaisjäänöstyyppi: asuinpaikat
Tyypin tarkenne: -
Ajoitus: kivikausi / historiallinen aika
Rauhoitusluokka: 2
Lukumäärä: 1
Koordinaatit: pkoo 6716922, ikoo 3492352, Z = 20–22,5 m mpy
Koordinaattiselite: keskikoordinaatit
Etäisyystieto: Laajakosken sairaalalta n. 700 m kaakkoon
Pinta-ala: -
Peruskartta: 302410 Karhula

Tila:
285-402-2-495 Uusimaa

Omistaja:
Juha Veli Porkka, Laajakoskentie 200 as 1, 48720 Kymi

ARKISTOTIEDOT

1960 irtolöytö
1961 Marketta Varis kaivaus
1967 Matti Huurre inventointi

LÖYDÖT
KM 14949
KM 15197

VUODEN 2005 INVENTOINTI

Aika: 5.9.2005 Kuvat: 140180–140181
Löydöt: KM 35783:1–3 Karttaotteet: peruskartta

KUVAUS

Kohde sijaitsee Laajakoskentien koillispuolen sorakuopan reunalla kuusia kasvavalla hiekkaharjulla. Paikan pohjoispuolella sijaitsee Harjulan tila ja itäpuolella aukeaa laajat peltoalueet.

Paikalta on tunnettu aikaisemmin kivikautinen asuinpaikka, joka on löytynyt vuonna 1960 kun paikalliset opettajat toimittivat löytöjä Kansallismuseoon. Kohde tutkittiin vuonna 1961, jolloin kaivauksia johti Marketta Waris. Tällöin tehtiin Laajakoskentien molemmille puolille kaivausalueet. Tutkimuksissa todettiin, että soranajo oli tuhonnut suurimman osan asuinpaikasta. Matti Huurre tarkasti paikan inventoinnin yhteydessä vuonna 1967, jolloin alueelta löytynyt enää mitään kiinteään muinaisjäänökseen liittyvää.

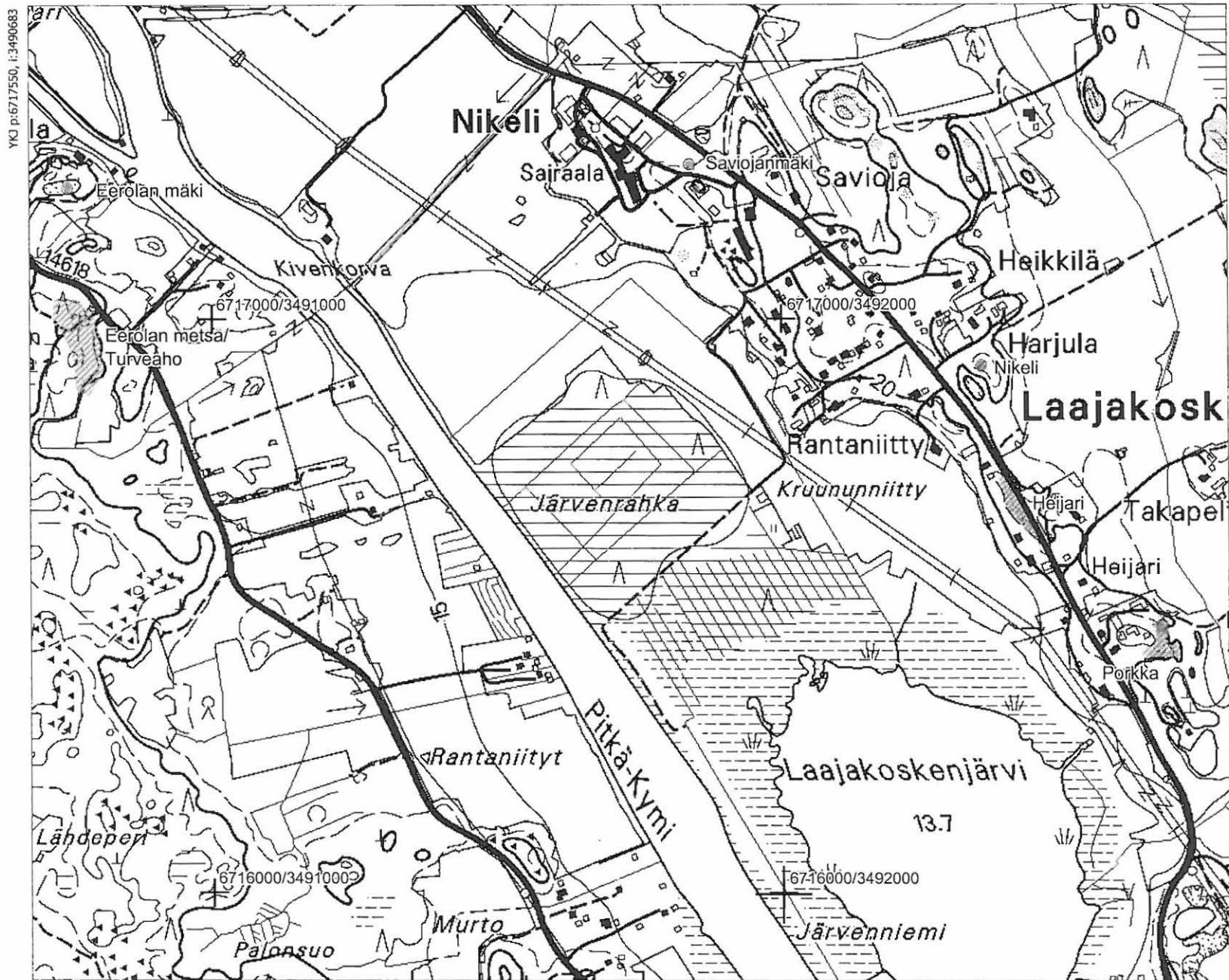
Vuoden 2005 inventoinnin yhteydessä tarkastettiin sorakuopan reunat ja niiden koillispuolelle jäävä kapea ehjänä säilynyt hiekkaharju. Alueelta on ajettu soraa vielä jonkin verran vuoden 1961 kaivausten jälkeen, mikä on tuhonnut harjua mm. Laajakoskentien ja Harjulan tilalle vievän tien risteyskohdan kaakkoispuolella. Alueella ei havaittu mitään kivikautiseen asuinpaikkaan viittaavaa, mutta suurimman sorakuopan koillisreunalta löytyi useampia lasitettuja punasavikeramiikanpaloja, josta osa on bolus-koristeista. Kaikkia keramiikanpaloja ei otettu talteen. Lisäksi sorakuopan reunalla näkyi joitakin tiilenpaloja. Läheltä esineiden löytöpaikkaa n. 22 m mpy löytyi selkeä, hieman suppilomainen pyöreä painanne, jonka ympärillä oli paikoin havaittavissa olevat matalat ja leveät maavallit. Painanteen halkaisija ilman valleja on n. 2,5 m. Kuopanteen keskelle tehtiin pieni koekuoppa. Päällä olleen sammu- ja turvekerroksen (paksuus 15 cm) alta paljastui 10–15 cm paksu punertavan karkean hiekan, hiilen ja maatuneen puun sekainen kerros, jonka alla oli 5 cm paksu maatuneen puun sekainen hiilikerros. Tämän alla oli hiilen ja vaalean hiekan sekainen 8–10 cm paksu kerros, jonka alta tuli taas maatuneen puun sekainen hiilikerros. Tämä jatkui 55–60 cm:n syvyyteen ja sen alta paljastui puhdas vaalea karkea hiekka. Kyseessä on todennäköisesti historialliseen aikaan ajoittuva hiilimiilu.

Historiallisen ajan kohde jää suunnitellun osayleiskaava-alueen rajojen ulkopuolelle, eikä se vaikuta kaavaan. Kivikautinen asuinpaikka on aikanaan osunut myös rajojen sisäpuolelle jäävälle alueelle, mutta asuinpaikka on tuhoutunut suurimmaksi osaksi soranoton yhteydessä ja loput siitä on tutkittu 1960-luvulla, joten myöskään sitä ei tarvitse huomioida kaavassa.



140181 Hiilimiilu erottuu kuvan keskellä heikkona painanteena. Koillisesta.
Kuv. K. Vuoristo.

Kohde on merkitty punaisella, muut lähialueen kohteet harmaalla.



YKJ p:6717550, i:3490683

KOTKA SAVIOJANMÄKI 285 01 0024

PERUSTIEDOT KOHTEESTA

Laji: kiinteä muinaisjäänös
Muinaisjäänöstyyppi: asuinpaikat
Tyypin tarkenne: -
Ajoitus: kivikausi
Rauhoitusluokka: 3
Lukumäärä: 1
Koordinaatit: pkoo 6717270, ikoo 3491840, Z = 17,5 m mpy
Koordinaattiselite: keskikoordinaatit
Etäisyystieto: Laajakosken sairaalalta 120 m itään
Pinta-ala: -
Peruskartta: 302410 Karhula

Tila:
285-402-2-418 Sairaala II

Omistaja:
Kymenlaakson sairaanhoitopiirin kuntayhtymä, Kotkantie 41,
48210 Kotka

ARKISTOTIEDOT

1952
1967 Matti Huurre

irtolöytö
inventointi

LÖYDÖT

KM 13181
KM 17526

VUODEN 2005 INVENTOINTI

Aika: 5.9.2005
Löydöt: -
Kuvat: -
Karttaotteet: peruskartta

KUVAUS

Kohde sijaitsee Laajakoskentien lounaispuolella Nikelin sairaala-alueella. Paikka on tasoitettu tasaiseksi nurmikentäksi, mutta aikanaan alueella on ollut hiekkakumpu, jossa on ollut isohko hiekkakuoppa.

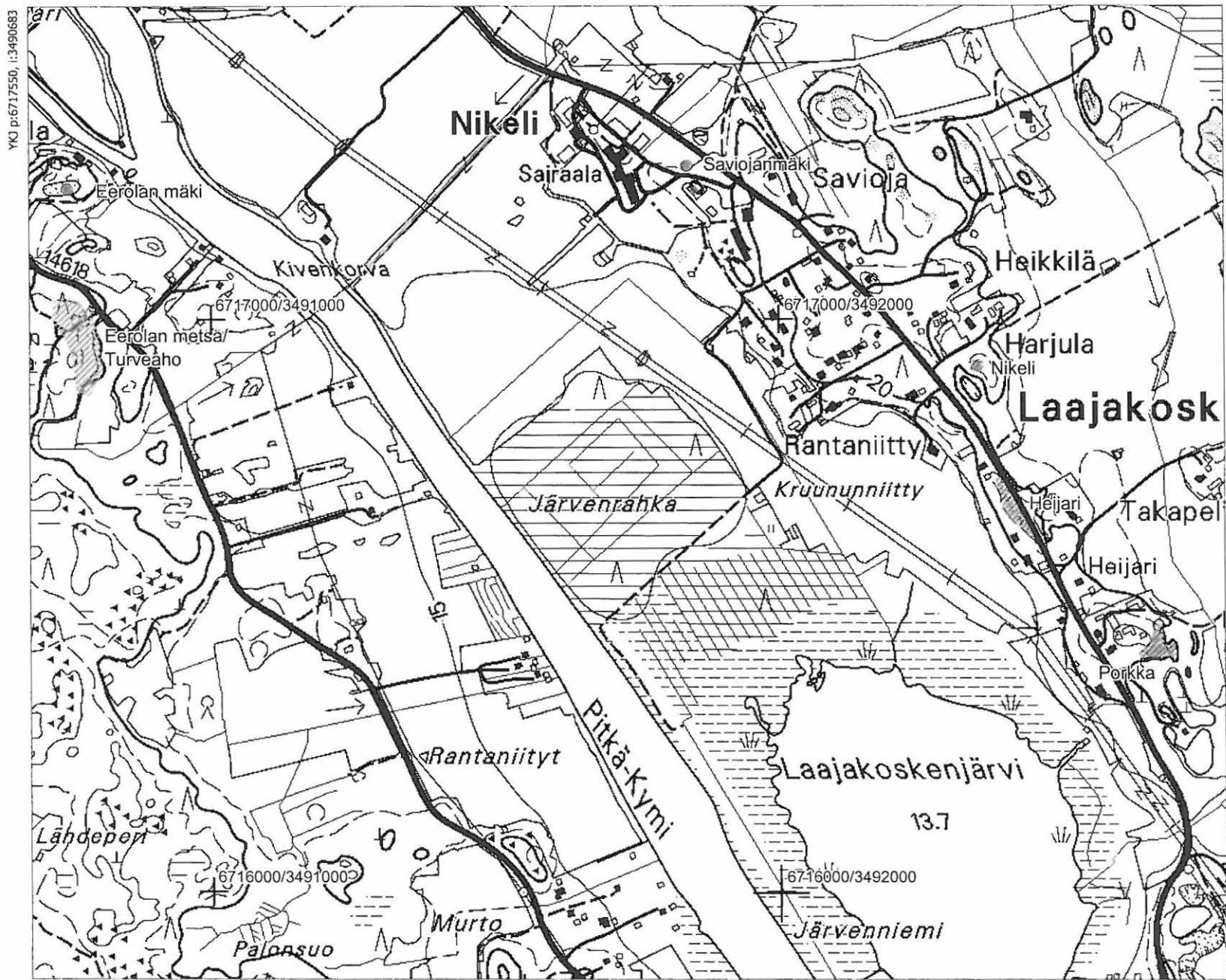
Matti Huurre on tarkastanut kohteen vuoden 1967 inventoinnin yhteydessä, koska alueelta oli löytynyt aikaisemmin saviastianpaloja. Paikalla ollut hiekkainen mäki ja hiekkakuoppa oli tasattu vuoden 1967 keväällä, mutta Huurteelle toimitettiin hiekkakuopasta löytyneitä esineitä, joiden joukossa oli mm. kivitaltta sekä kampa- ja nuorakeramiikkaa.

Vuoden 2005 inventoinnin yhteydessä paikan olevan edelleen pihanurmena ja on mahdollista että paikan tasaaminen on tuhonnut koko asuinpaikan. Alueella tarkastettiin myös Laajakosken koillispuolelle jäävä alue, jossa on pienehkö hiekkakuoppa, mutta täällä ei havaittu mitään muinaisjäänökseen viittaavaa.

Kohde jää suunnittelun osayleiskaava-alueen rajan ulkopuolelle, eikä se siten vaikuta kaavaan.

SAVIOJANMÄKI 285 01 0024
Peruskarttaote 3024 10 Karhula
pkoo 6717270, ikoo 3491840, Z = 17,5 m mpy

Kohde on merkitty punaisella, muut lähialueen kohteet harmaalla.



YKJ p:6717550, i:3490683

MK 1:10000

YKJ p:6715849, i:3492783

KOTKA TURVEAHO 285 01 0025

PERUSTIEDOT KOHTEESTA

Laji: kiinteä muinaisjäänös

Muinaisjäänöstyyppi: asuinpaikat

Tyyppin tarkenne: -

Ajoitus: kivikausi

Rauhoitusluokka: 1

Lukumäärä: 1

Koordinaatit: pkoo 6716972–6717050, ikoo 3490727–3490790, Z = 20 m mpy

Koordinaattiselite: Eerolan metsän/Turveahon äärikoordinaatit

Etäisyystieto: Kyminlinnalta 7,5 km luoteeseen

Pinta-ala: n. 1 ha (yhteinen kohteen 285 01 0026/Eerolan metsä kanssa)

Peruskartta: 302410 Karhula

Tila:

285-426-1-188 Palomäki

Omistaja:

Osmo Aulis Suovela, Visatie 1, 48800 Karhula

ARKISTOTIEDOT

1967 Matti Huurre

inventointi

LÖYDÖT

KM 17525

VUODEN 2005 INVENTOINTI

Aika: 6.9.2005

Kuvat: -

Löydöt: -

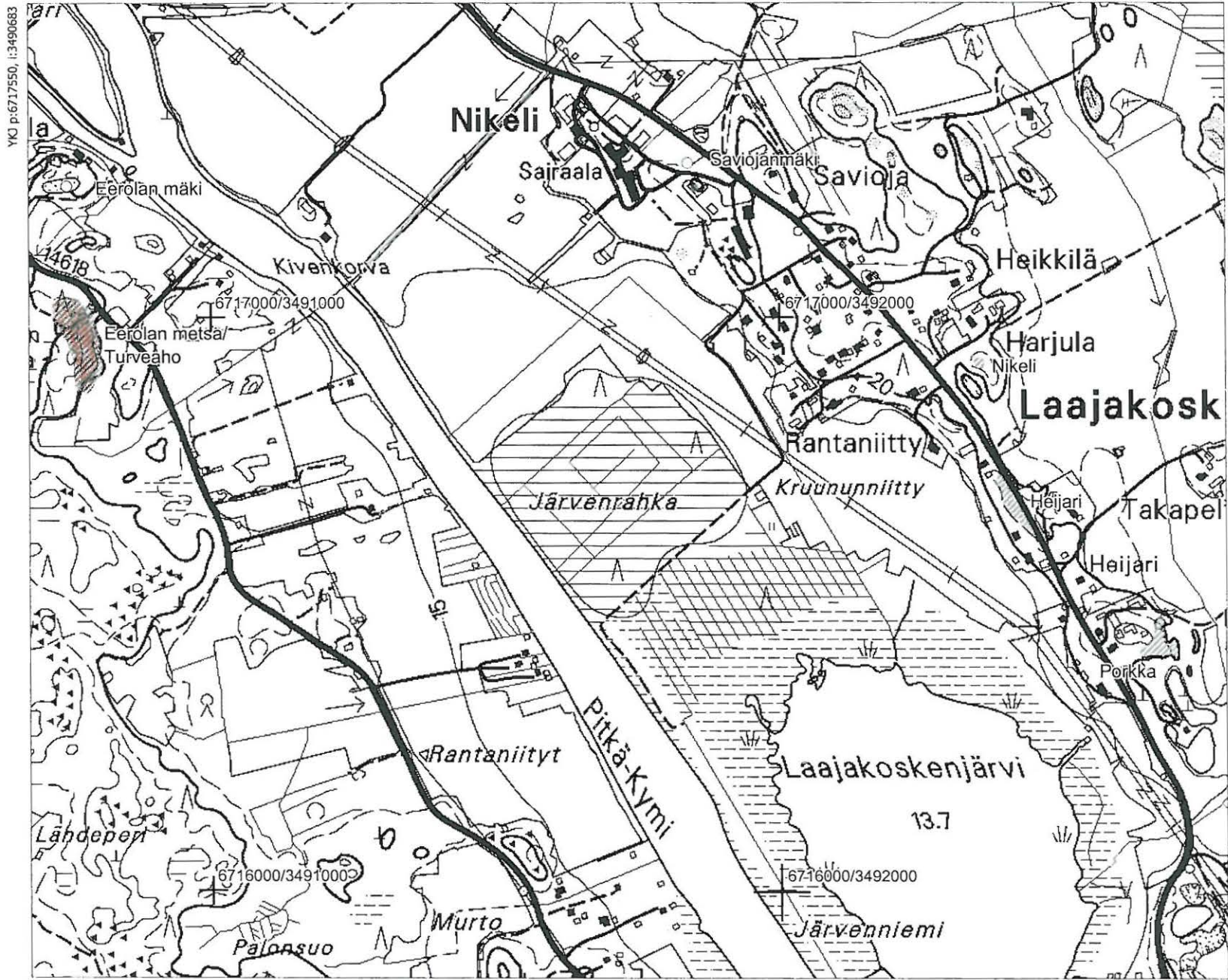
Karttaotteet: peruskartta

KUVAUS

Kohde sijaitsee Pernoontien lounaispuolella pienen hieman pusikoituneen savisen peltoalueen keskivaiheilla olevalla hieman hiekkaisemmalla terassilla. Pellon länsipuolella on kivikkoinen kumpare, jossa kasvaa pitkää heinää ja havupuita. Kohteen pohjoispuolella, n. 100 metrin päässä sijaitsee Eerolan metsä –niminen kampakeraaminen asuinpaikka.

Kohde on löytynyt Matti Huurteen inventoinnin yhteydessä, jolloin pellon keskivaiheilla sijaitsevalta hiekkaisemmalta alueelta löytyi mm. nuorakeramiikkaa. Vuoden 2005 inventoinnissa paikka käytiin tarkastamassa ja alueen todettiin säilyneen melko hyvin. Kohteessa ei tehty koekuopitusta, koska se jää suunnitellun osayleiskaava-alueen rajojen ulkopuolelle.

Kohde on merkitty punaisella, muut lähialueen kohteet harmaalla.



YKJ p:6717550, i:3490683

KOTKA EEROLAN METSÄ 285 01 0026

PERUSTIEDOT KOHTEESTA

Laji: kiinteä muinaisjäänös

Muinaisjäänöstyyppi: asuinpaikat

Tyyppin tarkenne: -

Ajoitus: kivikausi

Rauhoitusluokka:1

Lukumäärä: 1

Koordinaatit: pkoo 6716972–6717050, ikoo 3490727–3490790, Z = 20 m mpy

Koordinaattiselite: Eerolan metsän/Turveahon äärikoordinaatit

Etäisyystieto: Kyminlinnalta 6,5 km luoteeseen

Pinta-ala: 1 ha (yhteinen kohteen 285 01 0025/Turveaho kanssa)

Peruskartta: 302410 Karhula

Tila:

285-426-1-1777 Eerola

Omistaja:

Pecka Tapani Eerola, Pernoontie 828, 48410 Kotka

ARKISTOTIEDOT

1967 Matti Huurre

inventointi

LÖYDÖT

KM 17524

VUODEN 2005 INVENTOINTI

Aika: 6.9.2005

Kuvat: mv-negatiivit 140184–140186, diapositiivit 57555–57558

Löydöt: KM 35780:1–6

Karttaotteet: peruskartta

KUVAUS

Kohde sijaitsee Pernoontien lounaispuolella Kolisevanmetsän poikki kulkevan hiekkatien lounaispuolen hiekkaisella mäellä. Alueelta on kaadettu puita ja mäen laella on iso paljas aukio, jossa puita on sahattu. Aukio on paikoin sahanpurujen peitossa. Hakkuualueella kasvaa pitkää heinää ja vesakkoa. Alueen luoteisosassa on jäljellä sammalpeitteistä mäntyjä kasvavaa hiekkakangasta. Hakkuuaukean koillisosaan on raivattu lyhyt metsätienpätkä, joka yhtyy Kolisevanmetsän halki kulkevaan hiekkatiehen noin 15 metrin päässä Pernoontiestä. Tämä alue on pehmeistä hienoa hiekkaa ja siitä on ajettu vain muutamia kertoja. Upottavan ja irtonaisen hiekan vuoksi tie on todennäköisesti siirretty myöhemmin ylemmäs mäen päälle, missä maaperä on tiiviimpää. Kolisevanmetsään johtavan hiekkatien luoteispuolella on pieni hiekkakuoppa, joka on kasvanut umpeen. Tien kaakkoispuolelle on kasattu maata sekä suuria räjäytettyjä kivenlohkareita, jotka on todennäköisesti tuotu muualta.

Eerolan metsän asuinpaikan on löytänyt Matti Huurre vuoden 1967 inventoinnin yhteydessä. Tällöin paikalta löytyi hiekkakuoppien läheisyydestä Kolisevanmetsän poikki kulkevan tien leikkauksesta kvartsi-iskoksia, tyyppillisen kampakeramiikanpaloja sekä palanutta luuta.

Kohde tarkastettiin vuoden 2005 inventoinnin yhteydessä, jolloin paikalle saavuttua kävi ilmi, että asuinpaikka oli ainakin osin vaurioitunut alueella tehtyjen metsätöiden yhteydessä. Kuoritulla hiekkaluonnetulla, jossa oli ajettu muutamia kertoja, näkyi runsaasti kvartsi-iskoksia, saviastinpaloja sekä palanutta luuta. Lisäksi tällä alueella oli havaittavissa useampia laajoja ruskeita likamaa-alueita sekä pienempiä noen ja kivimurskan sekaisia alueita. Myös paljaalta mäen laella olevalta aukiolta löytyi muutamia kvartsi-iskoksia. Joitakin löytöjä kerättiin talteen.

Vaurioituneet paljaat alueet olisi hyvä saada dokumentoitua, sillä nämä kohdat ovat löyhää hiekkaa, jotka tulevat vahingoittumaan edelleenkin mm. sateiden takia. Tuhoutuneen alueen raja on mitattu GPS-paikantimella. Mitatut pisteet ovat: 1) 6717006 / 3490761, 2) 6717016 / 3490745, 3) 6717013 / 3490739, 4) 6716997 / 3490727, 5) 6716972 / 3490743, 6) 6716983 / 3490754, 7) 6716987 / 3490748, 8) 6716994 / 3490752, 9) 6717003 / 3490761, 10) 6716996 / 3490779, 11) 6717002 / 3490788.

Asuinpaikka sijaitsee aivan suunnitellun osayleiskaava-alueen rajan vieressä, mikä tulee ottaa kaavassa huomioon.



140184 Eerolan metsän kivistä asuinpaikan tuhoutunutta aluetta. Muutamana kerran ajettu metsätien pätkä kuvan keskellä. Idästä. Kuv. K. Vuoristo.

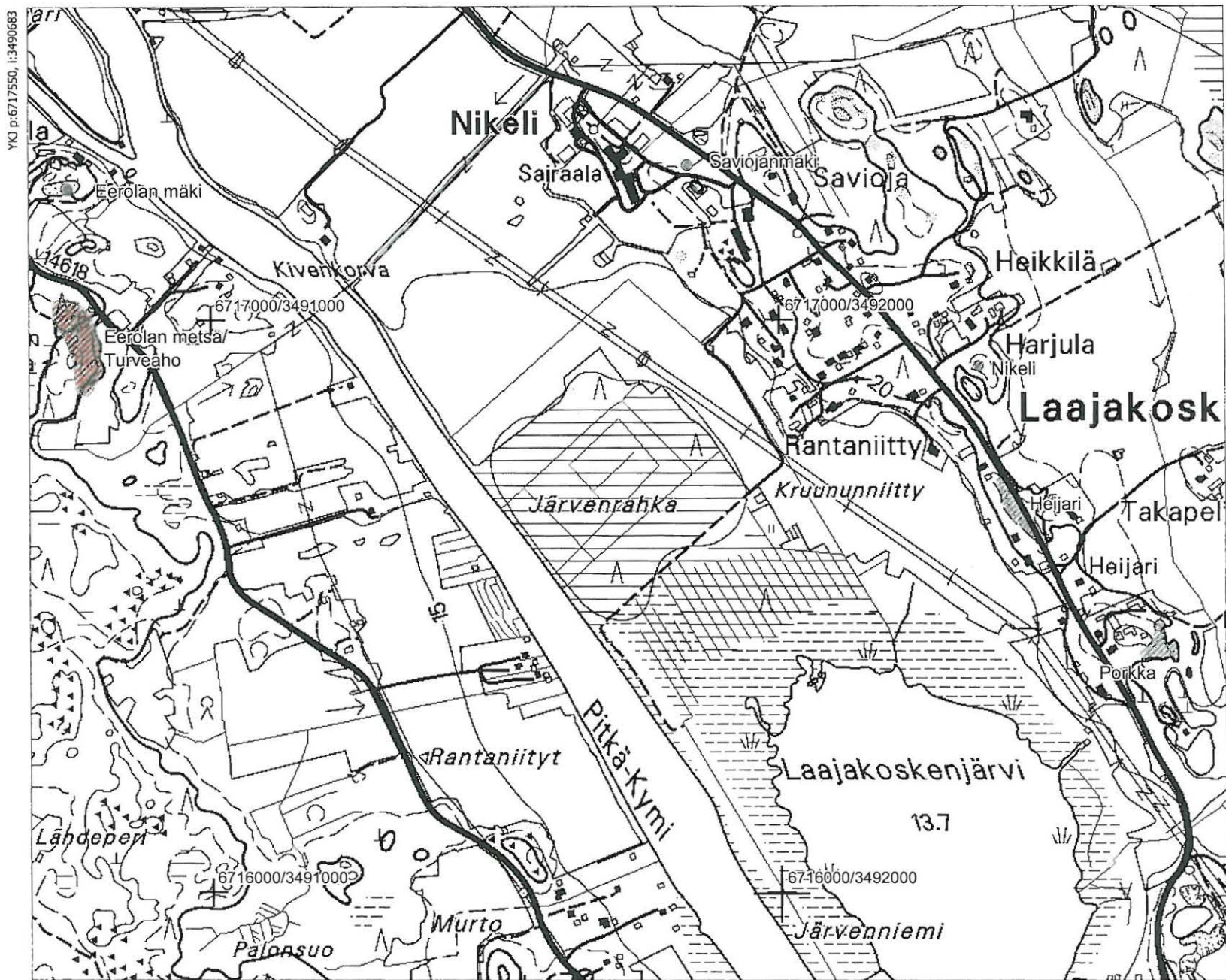


140185 Eerolan metsän kivistä asuinpaikan tuhoutunutta aluetta. Metsätienä muutamana kerran käytetty alue. Lännestä. Kuv. K. Vuoristo.



140186 Eerolan metsän hakkuuaukea mäen laella. Idästä. Kuv. K. Vuoristo.

Kohde on merkitty punaisella, muut lähialueen kohteet harmaalla.



KOTKA EEROLAN MÄKI 285 01 0027

PERUSTIEDOT KOHTEESTA

Laji: kiinteä muinaisjäänös
Muinaisjäänöstyyppi: asuinpaikka
Tyypin tarkenne: -
Ajoitus: kivikausi
Rauhoitusluokka: 3
Lukumäärä: 1
Koordinaatit: pkoo 6717230, ikoo 3490750, Z = 20 m mpy
Koordinaattiselite: keskikoordinaatit
Etäisyystieto: Kymminlinnalta 6,8 km luoteeseen
Pinta-ala: -
Peruskartta: 302410 Karhula

Tila:

285-426-1-136 Ala-Eerola

Omistaja:

Matti Einar Valo, Gutzeitintie 8 A 5, 48100 Kotka

ARKISTOTIEDOT

1966 Anna-Liisa Hirviluoto tarkastus
1967 Matti Huurre inventointi

LÖYDÖT

KM 17320
KM 17523

VUODEN 2005 INVENTOINTI

Aika: 6.9.2005 Kuvat: -
Löydöt: - Karttaotteet: peruskartta

KUVAUS

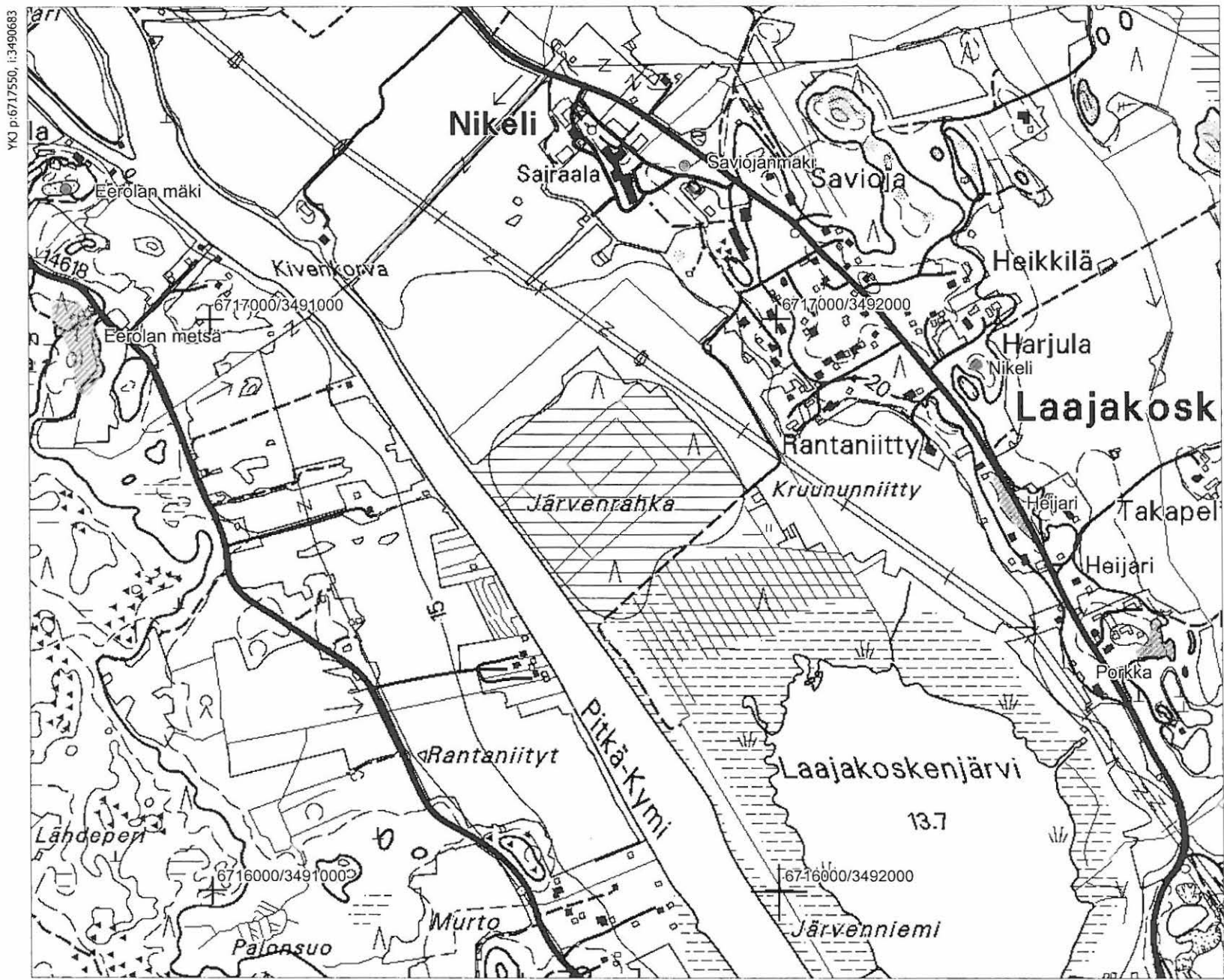
Kohde sijaitsee moreenisoramäellä Kymijoen länsirannalla Mikkolansaaren kaakkoiskärjen kohdalla. Mäen kaakkois- ja luoteispuolilla on peltoa, itse moreenikumpu on asuttu ja melko tiheään rakennettu. Erityisesti saarekkeen luoteis-, pohjois- ja koillisosissa on nykyisiä talousrakennuksia ja asuinrakennus. Kumpareen lounaisosassa on itä-länsi-suuntainen iso sorakuoppa, joka on sammalen ja matalan kasvillisuuden peittämä. Kuopan länsipuolelta on purettu talousrakennus, joka on rikkonut maanpintaa melko syväälle.

Paikan on löytänyt Anna-Liisa Hirviluoto tarkastusmatkallaan vuonna 1966. Tällöin sorakuopasta löytyi muutamia kivikautiseen asuinpaikkaan viittaavia löytöjä. Myös Matti Huurre löysi vuoden 1967 inventoinnin yhteydessä mm. muutamia kampakeramiikanpaloja sorakuopan reunoilta, joitakin löytöjä tuli myös kuopan vieressä sijainneen ladon pohjoispuolelta.

Eerolan mäki käytiin tarkastamassa vuoden 2005 inventoinnin yhteydessä, jolloin tarkastettiin sorakuopan reunat sekä sen ympäristöä. Kuopan itäpuolella näytti olevan muutaman neliön kokoinen kohta, joka oli säilynyt muuta ympäristöä koskemattomampana. Tälle alueelle tehtiin muutama koepisto, mutta mitään kiinteään muinaisjäänökseen viittaavaa ei havaittu. Huurteen mainitsema sorakuopan vieressä sijainnut navettarakennus on ilmeisesti ollut em. kuopan länsipuolella, jossa näkyi puretun rakennuksen jäänteet. Tälle alueelle on rakennettu uusia talousrakennuksia ja koko aluetta on tasattu. Myös piha-alueita mäen päällä on muokattu ja tasattu. Alueelta ei saatu talteen esinelöytöjä ja kivikautinen asuinpaikka näyttäisikin tuhoutuneen soranoton ja myöhemmän maankäytön yhteydessä.

Kohde sijaitsee osayleiskaava-alueeksi suunnitellun alueen rajojen sisäpuolella, mutta koska asuinpaikka on tuhoutunut, ei sitä tarvitse huomioida kaavassa.

Kohde on merkitty punaisella, muut lähialueen kohteet harmaalla.



YKJ p:6717550, i:3490683

KOTKA KUKKURMÄKI 285 01 0027

PERUSTIEDOT KOHTEESTA

Laji: kiinteä muinaisjäänös
Muinaisjäänöstyyppi: asuinpaikat
Tyypin tarkenne:-
Ajoitus: kivikausi
Rauhoitusluokka: 3
Lukumäärä: 1
Koordinaatit: pkoo 6717800, ikoo 3490320, Z = 17,5 m mpy
Koordinaattiselite: -
Etäisyystieto: Kymminlinnalta 7,5 km luoteeseen
Pinta-ala: -
Peruskartta: 302410 Karhula

Tila:
285-426-1-53 Vähätalo

Omistaja:
Heikki Sakari Ristolán oikeudenomistajat: Nina Susanna Ristola,
Solatie 11, 45720 Kuusankoski
Oskar Ristolán oikeudenomistajat: Terttu Inkeri Ristola,
Ristolantien 16, 46950 Ahvio
Urpo Aito Oskari Ristola, Ahviontie 770, 46950 Ahvio
Sari Marja Hannele Tähtinen, Suurensuonkatu 8, 45160 Kouvola

ARKISTOTIEDOT

		LÖYDÖT
1960	irtolöytö	KM 14949
1963	irtolöytö	KM 15881
1966 Anna-Liisa Hirviluoto	tarkastus	KM 17321
1967	irtolöytö	KM 17367
1967 Matti Huurre	inventointi	
2005 Esa Mikkola	tarkastus	

VUODEN 2005 INVENTOINTI

Aika: 6.9.2005 Kuvat: -
Löydöt: - Karttaotteet: peruskartta

KUVAUS

Kohde sijaitsee moreenisora- ja hiekkamäellä Kymijoen länsirannalla Mikkolansaaren luoteiskärjen kohdalla. Mäkisaarekkeen etelä- ja länsipuolilla on peltoa ja itse mäki on hyvin tiheään rakennettu. Alueella on myös vanhoja rakennustenpohjia. Mäen pohjoisosassa on laajahko sorakuoppa.

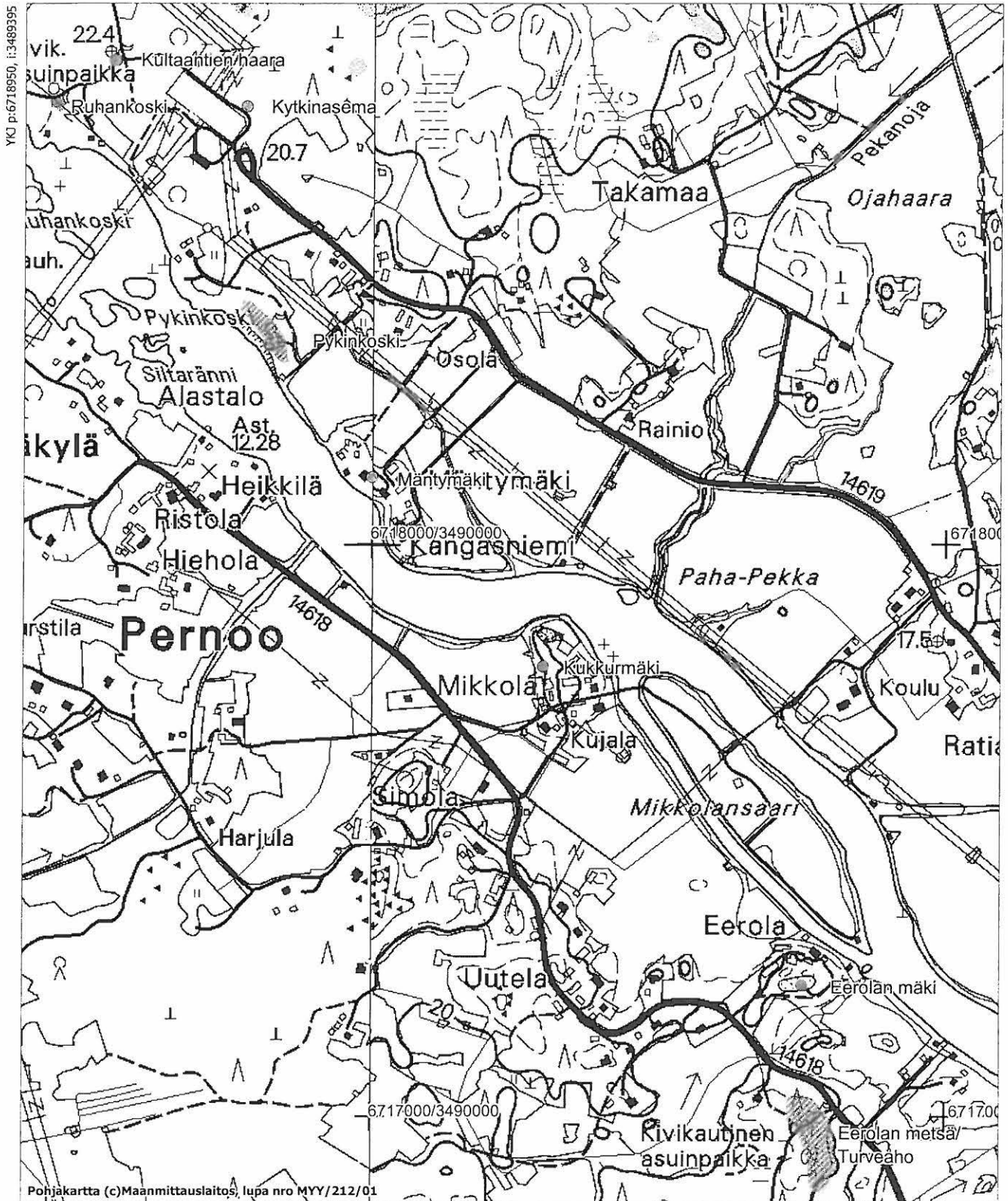
Kukkurmäeltä on toimitettu ensimmäiset irtolöydöt vuonna 1960 Muinaistieteelliselle toimikunnalle, mutta esinelöytöjä tiedetään tulleen alueelta tätä aikaisemminkin. Anna-Liisa Hirviluoto on tarkastanut kohteen vuonna 1966 ja Matti Huurre inventoinnin yhteydessä vuonna 1967. Alueelta on kerätty mm. tyypillistä kampakeramiikkaa hiekkakuopan läheisyydestä. Esa Mikkola tarkasti kohteen vuonna 2005, koska soranottokuopan länsipuolella sijaitsevalle mäen korkeimmalle kohdalle suunniteltiin loma-asunnon rakentamista. Tälle alueelle tehtiin koepistoja, mutta mitään esihistorialliseen muinaisjäänöksen viittaavaa ei havaittu. Sekä Matti Huurre että Esa Mikkola ovat esittäneet, että asuinpaikka on tuhoutunut.

Kohde tarkastettiin syksyn 2005 inventoinnin yhteydessä, eikä alueella havaittu merkkejä kivikautisesta asuinpaikasta. Mäellä on ollut pitkään asutusta ja eriaikaiset rakennustyöt ja maanmuokkaus sekä hiekanotto näyttäisivät tuhonneen asuinpaikan kokonaan.

Kukkurmäki sijaitsee osayleiskaava-alueeksi suunnitellun alueen rajojen sisäpuolella, mutta koska asuinpaikka on tuhoutunut, ei sitä tarvitse huomioida kaavassa.

KUKKURMÄKI 285 01 0028
Peruskarttaote 3024 10 Karhula
pkoo 6717800, ikoo 3490320, Z = 17,5 m mpy

Kohde on merkitty punaisella, muut lähialueen kohteet harmaalla.



KOTKA MÄNTYMÄKI 285 01 0029

PERUSTIEDOT KOHTEESTA

Laji: kiinteä muinaisjäänös
Muinaisjäänöstyyppi: asuinpaikat
Tyypin tarkenne: -
Ajoitus: kivikausi
Rauhoitusluokka: 3
Lukumäärä: 1
Koordinaatit: pkoo 6718120, ikoo 3490000, Z = 15–20 m mpy
Koordinaattiselite: keskikoordinaatit
Etäisyystieto: Laajakosken muuntoasemalta n. 640 m kaakkoon
Pinta-ala: -
Peruskartta: 302410 Karhula

Tila:
285-404-5-68 Saunamäki

Omistaja:
Martti Olavi Simola, Mäntymäentie 29, 48750, 48750 Kotka

ARKISTOTIEDOT

1961 irtolöytö
1967 Matti Huurre inventointi

LÖYDÖT
KM 15199
KM 17522

VUODEN 2005 INVENTOINTI

Aika: 2.9.2005 Kuvat: -
Löydöt:- Karttaotteet: -

KUVAUS

Kohde sijaitsee Kymijoen koillisrannalla peltojen ympäröimällä hiekkaisella mäkisaarekkeella. Mäen pohjoispäässä on laajahko vanha soranottoalue, jonka pohjalle on rakennettu talo. Saarekkeen eteläpuoli on tiheään rakennettu.

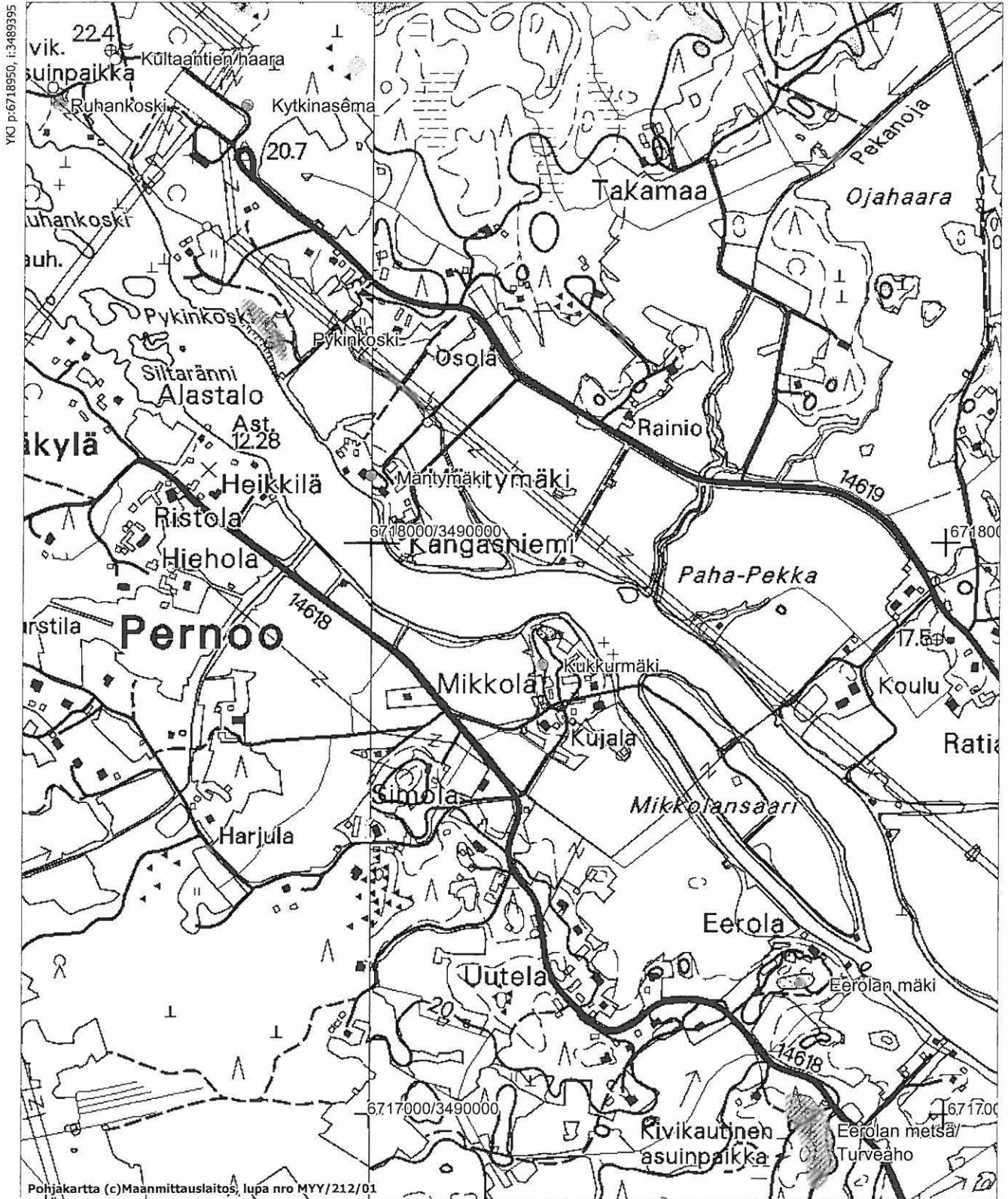
Paikalta on löytynyt hiekkakuopan reunalta vuonna 1961 irtolöytöjä ja Matti Huurre on tarkastanut kohteen vuonna 1967 inventoinnin yhteydessä. Tällöin mäen keskiosasta löytyi runsaasti tyypillistä ja myöhäistä kampakeramiikkaa ja joitakin paloja tuli myös muualta mäen päältä sekä luoteispuolen pellon yläosasta.

Kohteessa käytiin vuoden 2005 inventoinnin yhteydessä. Mäen itäosan alareunaan lähelle peltoa oli rakennettu uusi talusrakennus, jonka ympäriltä rikkoutunut maasto tarkastettiin, mutta mitään kivikautiseen asuinpaikkaan viittaavaa ei havaittu. Lisäksi tarkastettiin mäkisaareke, mutta alue oli hyvin rikkonainen sekä tiheään rakennettu ja myös piha-alueita oli muokattu. Saarekkeen pohjoisosa on taas tuhoutunut täysin hiekanoton yhteydessä. Alueelta ei löytynyt enää mitään, mikä viittaisi kivikautiseen asuinpaikkaan ja kohde onkin todennäköisesti tuhoutunut eriaikaisten rakennustöiden yhteydessä.

Mäntymäki sijaitsee osayleiskaava-alueeksi suunnitellun alueen rajojen sisäpuolella, mutta koska asuinpaikka on todennäköisesti tuhoutunut, ei sitä tarvitse huomioida kaavassa.

MÄNTYMÄKI 285 01 0029
Peruskarttaote 3024 10 Karhula
pkoo 6717120, ikoo 3490000, Z = 15-20 m mpy

Kohde on merkitty punaisella, muut lähialueen kohteet harmaalla.



MK 1:10000

YKJ p:6716850, i:3491095

KOTKA PELLONVUORI 285 01 0050

PERUSTIEDOT KOHTEESTA

Laji: kiinteä muinaisjäännös
Muinaisjäännöstyyppi: kivirakenteet
Tyypin tarkenne: röykkiöt
Ajoitus: rautakausi
Rauhoitusluokka: 2
Lukumäärä: 1
Koordinaatit: pkoo 6707800, ikoo 3493180, Z = 11 m mpy
Koordinaattiselite: keskikoordinaatit
Etäisyystieto: Ruonalan ala-asteelta n. 190 m koilliseen
Pinta-ala: -
Peruskartta: 302312 Kotka

Tila:

285-409-4-7 Ruonala

Omistaja:

Kotkan kaupunki, PL 205, 48101 Kotka 10

ARKISTOTIEDOT

1997 Timo Miettinen

tarkastus

LÖYDÖT

VUODEN 2005 INVENTOINTI

Aika: 8.9.2005

Kuvat: mv-negatiivit 140187–140188, diapositiivit 57559–57560

Löydöt: -

Karttaotteet: peruskartta

KUVAUS

Kohde sijaitsee Kotkan Ruonalan kaupunginosassa Karhuvuorentien ja Mussalontien risteyksen luoteispuolella sijaitsevalla matalalla kallionnyppylällä. Paikka jää lähelle Mussalontien vieressä kulkevaa kevyenliikenteenväylää, ja kohteen pohjois- ja länsipuolilla on metsäistä kallioaluetta. Paikoin kalliit ovat melko korkeita ja jyrkkiä. Niiden luoteispuolella alkaa Ruonalan kerrostaloalue. Matalalla kallionnyppylällä on matala, jäkälää, sammalta ja heinää kasvava kaakko-luode-suuntainen soikeahko tiiviisti ladottu röykkiökiveys, jonka pituus on n. 6,5, m ja leveys 4,5 m. Kiveyksestä on purettu päältä joitakin kiviä pois ja sen itäreunassa kasvaa pieni pihlaja. Kohteen on käynyt toteamassa Timo Miettinen vuonna 1997.

Vuoden 2005 inventoinnin yhteydessä kohde käytiin tarkastamassa ja sen todettiin säilyneen koskemattomana. Rakenne ajoittuu korkeutensa perusteella rautakauden alkupuolelle ja myös sijainniltaan ja rakenteeltaan se sopii kyseiselle aikajaksolle. Kyseessä on todennäköisesti rautakautinen hautaröykkiö.

Röykkiö jää melko kauas suunnitellun osayleiskaava-alueen länsirajasta, eikä se siksi vaikuta kaavaan.



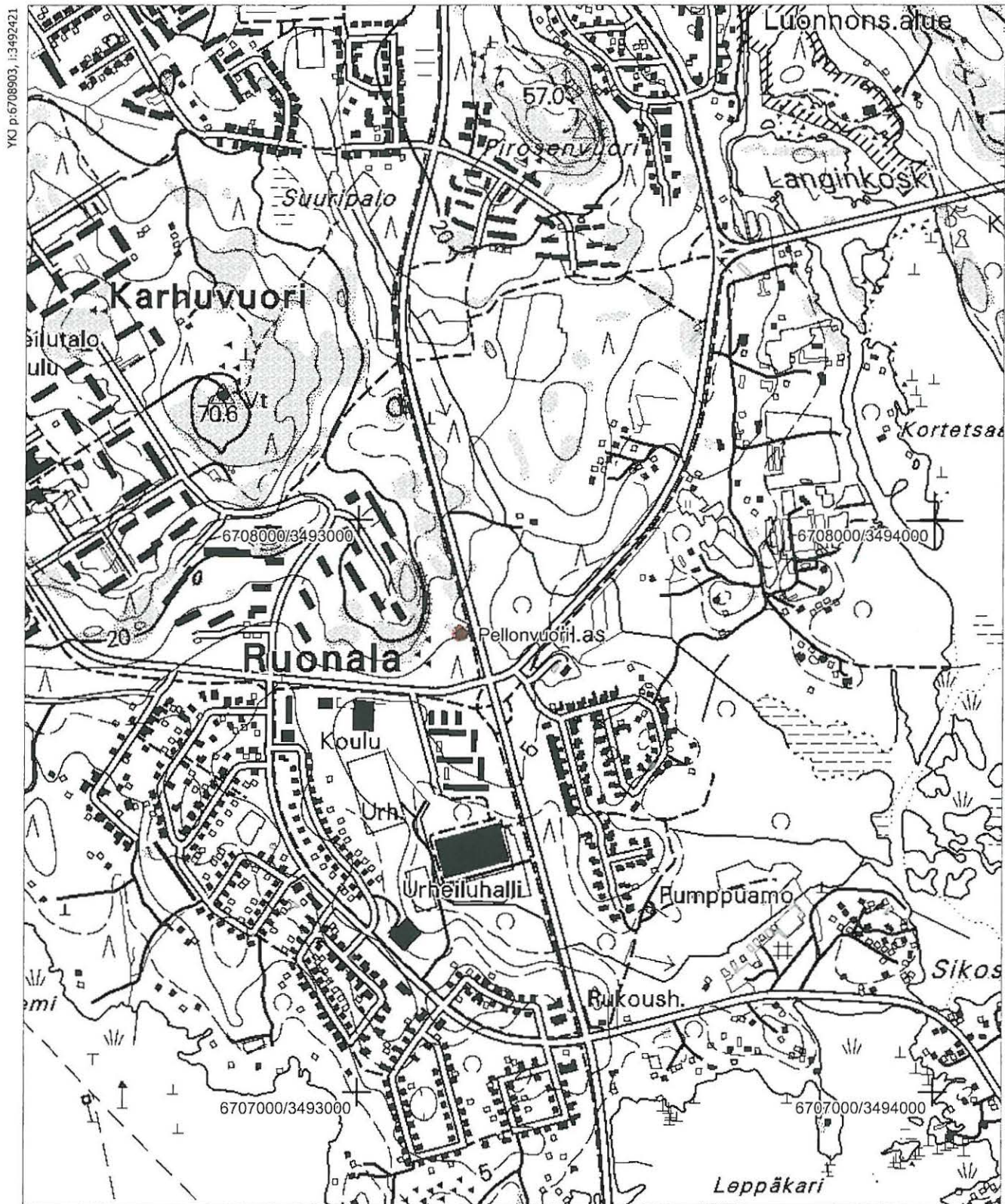
140187 Pellonvuoren hautaröykkiö. Kaakosta. Kuv. K. Vuoristo.



140188 Pellonvuoren hautaröykkiö. Etelästä. Kuv. K. Vuoristo.

PELLONVUORI 285 01 0050
Peruskarttaote 3023 12 Kotka
pkoo 6707800, ikoo 3493180, Z = 11 m mpy

Kohde on merkitty punaisella.



YKJ p:6708903, i:3492421

MK 1:10000

YKJ p:6706803, i:3494121

KOTKA HEIJARI

PERUSTIEDOT KOHTEESTA

Laji: kiinteä muinaisjäänös
Muinaisjäänöstyyppi: asuinpaikat
Tyypin tarkenne: -
Ajoitus: kivikausi
Rauhoitusluokka: 2
Lukumäärä: 1
Koordinaatit: pkoo 6716658, ikoo 3492432, Z = 22 m mpy
Koordinaattiselite: itäreunan keskikoordinaatit
Etäisyystieto: Laajakosken sairaalalta 1 km kaakkoon
Pinta-ala: n. 0,2 ha
Peruskartta: 302410 Karhula

Tila:

285-404-9-28 Heimola

285-895-1-4619

Omistaja:

Aimo Porkan oikeudenomistajat, Laajakoskentie 440, 48750
Kotka

Suomen valtio, Kaakkois-Suomen tiepiiri, Kauppamiehenkatu 4,
45100 Kouvola

ARKISTOTIEDOT

-

LÖYDÖT

VUODEN 2005 INVENTOINTI

Aika: 5.9.2005

Kuvat: mv-negatiivit 140182, diapositiivit 57554

Löydöt: KM 35783

Karttaotteet: peruskartta

KUVAUS

Kohde sijaitsee Laajakoskentien lounaisreunassa sijaitsevalla pienellä hiekkaisella mäntyjä ja kuusta kasvavalla kaakko-luode-suuntaisella terassitasanteella. Kohteesta n. 250 m pohjoisluoteeseen sijaitsee Nikelin kivikautinen asuinpaikka ja n. 300 m kaakkoon on Porkan kivikautinen asuinpaikka. Kohdetta vastapäätä tien toisella puolella on iso umpeenkasvanut soranottokuoppa ja myös terassitasanteen alapuolella lännessä on pieni vanha sorakuoppa. Kuopan takana on asuintaloja. Alueen lounaispuolella sijaitsee Laajakoskenjärvi ja sen takana Kymijoki.

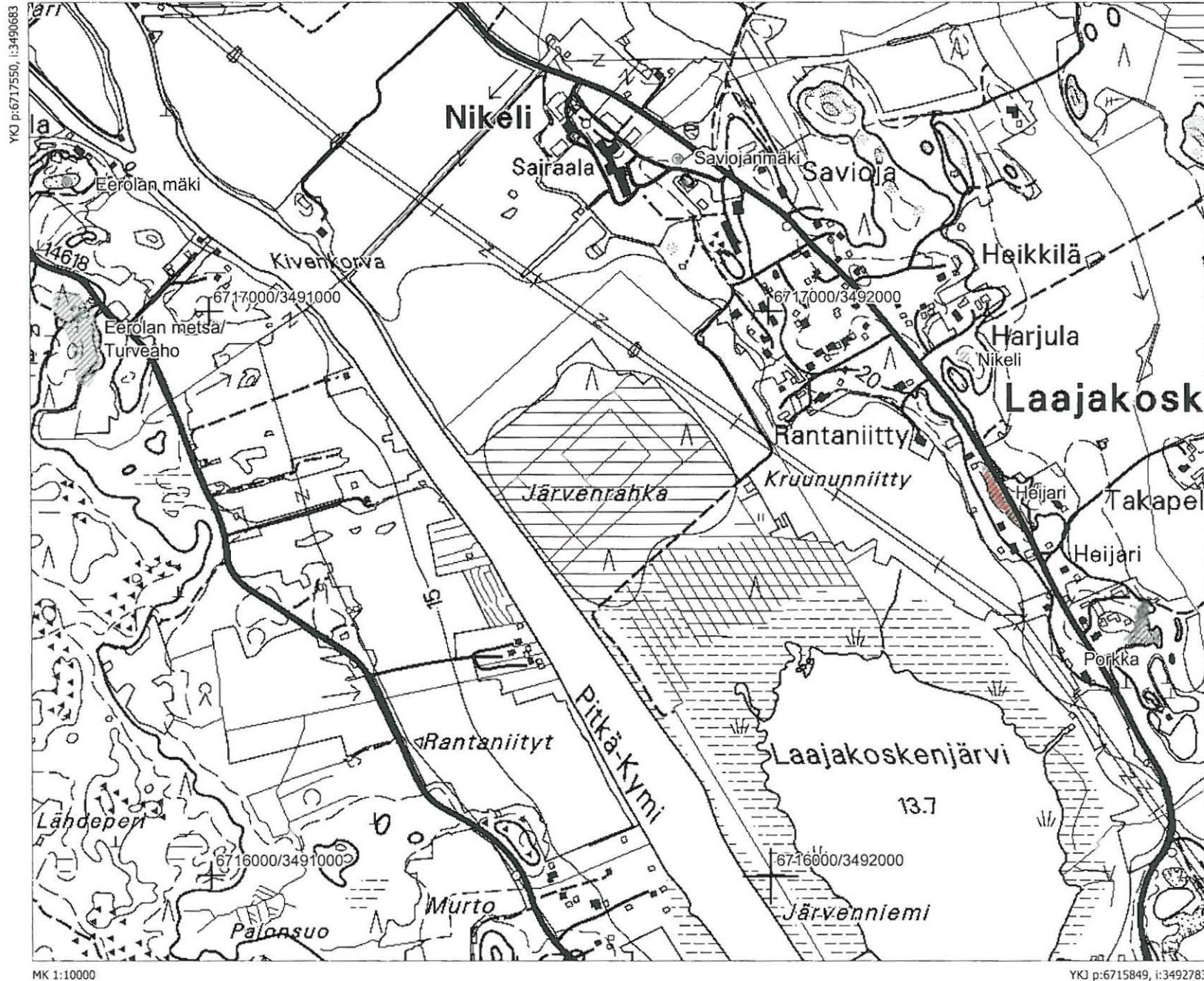
Vuoden 2005 inventoinnin yhteydessä paikalta löytyi tienpenkasta ja sen päältä kvartsi-iskoksia koko terassialueen pituudelta. Alueella havaittiin myös muutamia palaneita kiviä. Terassitasanteen lisäksi tarkastettiin sen alapuolella sijaitseva sorakuoppa sekä tien kaakkoispuolella sijaitsevan metsittyneen kuopan reunat ja tienpenkka, mutta muinaisjäänösalueen ei havaittu jatkuvan näille alueille. Todennäköisesti asuinpaikka on kuitenkin ulottunut maantien kaakkoispuolelle, mutta on tuhoutunut tien rakentamisen ja soranoton yhteydessä, jolloin jäljelle on jäänyt ainoastaan tien toisella puolella sijaitseva reuna-alue. Tutkitun alueen läheltä sijaitsevalta Heijarin tilalta on sanottu löytyneen joitakin kivikautisia esineitä, mutta niitä ei ole saatu talteen.

Kohde sijaitsee suunnitellun osayleiskaava-alueen rajalla ja se tulee ottaa huomioon kaavassa.



140182 Heijarin kivikautinen asuinpaikka tien vieressä. Kaakosta.
Kuv. K. Vuoristo.

Kohde on merkitty punaisella, muut lähialueen kohteet harmaalla.



KOTKA LAAJAKOSKENHARJU

PERUSTIEDOT KOHTEESTA

Laji: kiinteä muinaisjäänös
Muinaisjäänöstyyppi: puolustusvarustukset
Tyypin tarkenne: taisteluhauta
Ajoitus: uusi aika/ 1. maailmansota
Rauhoitusluokka: 2
Lukumäärä: 1
Koordinaatit: pkoo 6714871–6714766 ikoo 3493171–3493255, Z = 22 m mpy
Koordinaattiselite: äärikoordinaatit
Etäisyystieto: Laajakosken siunauskappelilta n. 250 m luoteeseen
Pinta-ala: -
Peruskartta: 302410 Karhula

Tila:
285-404-3-237 Ristola

Omistaja:
Leo Kalevi Ristola, Maitotie 2, 48720 Kymi
Pirkko Tuulikki Ristola, Maitotie 2, 48720 Kymi

ARKISTOTIEDOT

-

LÖYDÖT

VUODEN 2005 INVENTOINTI

Aika: 5.9.2005 Kuvat: mv-negatiivit 140183
Löydöt: - Karttaotteet: peruskartta

KUVAUS

Kohde sijaitsee Laajakoskenharjulla vanhan koko harjun poikki menevän soramontun ja Laajakoskentien väliin jäävällä kapeahkolla mäntykankaalla. Maantien länsipuolella on Kymijoen Jäppilänlahti.

Todennäköisesti 1. maailmansotaan ajoittuva n. 150 m pitkä taistelukaivanto kulkee pohjoisessa luodepohjois-eteläkaakko-suuntaisena ja etelässä se kääntyy itäkaakko-länsiluode-suuntaiseksi. Sorakuoppa katkaisee kaivannon molemmista päistä ja lisäksi pohjoispäässä kaivannon poikki kulkee metsäpolku. Ns. juoksuhauda on n. 1 m syvä ja runsaan metrin levyinen ja siinä on n. 2 m leveitä syvennyksiä. Syvennysten reunoilla on ojista kaivetusta maasta muodostuvat maavallit. Poteromaisten syvennysten lisäksi kaivannossa on paikoin silmukkamaisia lenkkejä, joiden keskellä saattaa olla maakivi. Kolmessa kohdassa ojassa on syvät suppilomaiset kuopat, jotka ovat mahdollisesti syntyneet pommituksessa.

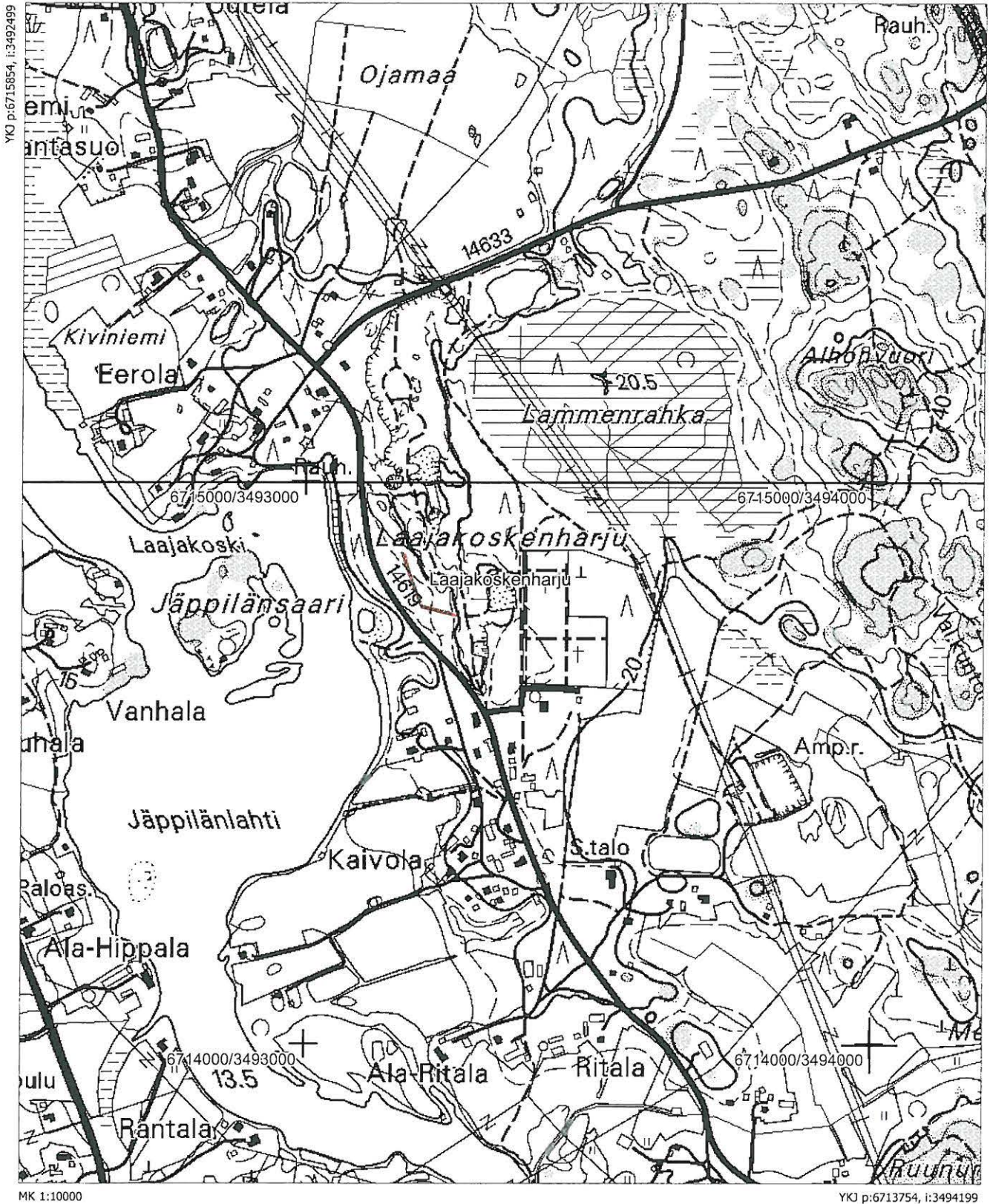
Laajakoskenharjun taistelukaivanto sijaitsee lähellä suunniteltua osayleiskaava-alueen rajaa, jääden kuitenkin hieman sen itäpuolelle, jolloin sitä ei tarvitse ottaa kaavassa huomioon.



140183 Laajakoskenharjun taisteluhauta. Kaakosta. Kuv. K. Vuoristo.

LAAJAKOSKENHARJU
Peruskarttaote 3024 10 Karhula
pkoo 6714776 ikoo 3493208, Z = 22 m mpy

Kohde on merkitty punaisella.



KOTKA KORELA

PERUSTIEDOT KOHTEESTA

Laji: kiinteä muinaisjäänös
Muinaisjäänöstyyppi: puolustusvarustukset
Tyyppin tarkenne: taistelukaivannot
Ajoitus: uusi aika/1. maailman sota
Rauhoitusluokka: 2
Lukumäärä: 1
Koordinaatit: pkoo 6710113, ikoo 3493892, Z =n. 5 m mpy
Koordinaattiselite: keskikoordinaatit
Etäisyystieto: Kyminlinnalta 160–350 m etelään
Pinta-ala: -
Peruskartta: 302410 Karhula

Tila:	Omistaja:
285-414-8-2 Kolmio	Kotkan kaupunki, PL 205, 48101 Kotka 10
285-414-8-7 Kyminlinnan linnoitusalue	Suomen valtio/Puolustusministeriö, PL 31, 00131 Helsinki
285-10-9905-10 Korelanryhmäpuutarhat (yleinen alue)	

ARKISTOTIEDOT

2005 Kreetta Lesell ja Katja Vuoristo

inventointi

LÖYDÖT

VUODEN 2005 INVENTOINTI

Aika: 27.9.2005 (ks. VT:n 7 inventointiraportti välillä Loviisa-Kotka) Kuvat: 140201–140203
Löydöt: - Karttaotteet: peruskartta

KUVAUS

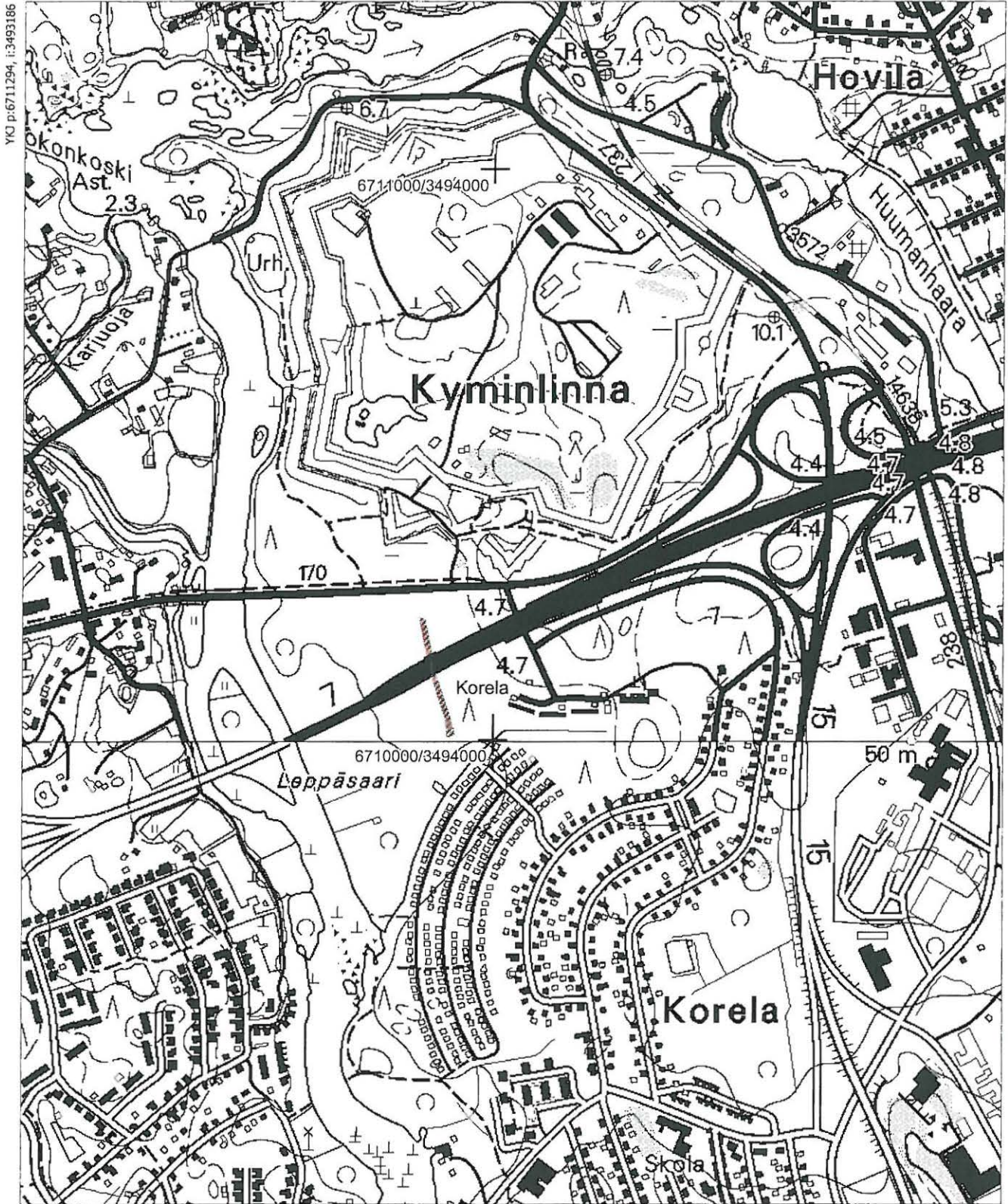
Taistelukaivanto sijaitsee hieman Kyminlinnasta etelään jääden sekä Sutelantien ja valtatie 7 väliin sekä valtatie ja Korelan asuinalueen väliselle ulkoilualueelle. Sutelantien vieressä maasto on tasaista kuusimetsää ja Korelan puolella risukkoista sekametsää.

1. maailmansotaan todennäköisesti ajoittuvan juoksuhaudan syvyys on noin 1,2–1,5 m, paitsi kaivannon eteläpäässä, jossa se on matalampi ja paikoin täytetty risuilla ja muilla jätteillä. Taistelukaivanto on ojamainen ja siinä on paikoin silmukkamaisia lenkkejä, joiden keskiosa on jätetty kaivamatta. Juoksuhauta tulee valtatie 7 molemmilla puolilla aivan tienpenkkaan saakka.

Kohde löytyi valtatie 7 uuden tielinjauksen yhteydessä ja se jäänee suunnitellun osayleiskaava-alueen rajojen ulkopuolelle, jolloin sitä ei tarvitse huomioida kaavassa.

KORELA
Peruskarttaotteet 3024 10 Karhula ja 3023 12 Kotka
pkoo 6710113, ikoo 3493892, Z = 5 m mpy

Kohde on merkitty punaisella.



YKJ p:6711294, i:3493186

MK 1:10000

YKJ p:6709194, i:3494886

KOTKA HEPOSUONPELTO 2

PERUSTIEDOT KOHTEESTA

Laji: löytöpaikka

Muinaisjäännöstyyppi: -

Tyyppin tarkenne: -

Ajoitus: historiallinen

Rauhoitusluokka: 3

Lukumäärä: 1

Koordinaatit: pkoo 6727561, ikoo 3486600, Z = 25 m mpy

Koordinaattiselite: keskikoordinaatit

Etäisyystieto: Kymijoen ylittävältä Susikosken sillalta 2 km lounaaseen

Pinta-ala: -

Peruskartta: 302408 Huruksela

Tila:

285-415-5-106 Toivola

Omistaja:

Matti Juhani Toivola, Kahrinmäentie 177, 46930 Huruksela

ARKISTOTIEDOT

-

LÖYDÖT

VUODEN 2005 INVENTOINTI

Aika: 30.8.2005

Kuvat: mv-negatiivit 140151

Löydöt: KM 35785:1-4

Karttaotteet: peruskartta

KUVAUS

Kohde sijaitsee Kahrinmäellä Hurukselan hautausmaan kaakkoisreunan vieressä olevalla pellolla. Kymijoen kaakkoisrantaan on n. 120 metriä. Paikka on tasaista savista peltoa, joka muuttuu lähellä hautausmaata hiekkaisemmaksi. Paikan eteläpuolella on muutaman kymmenen metrin päässä Heposuon kivikautinen asuinpaikka ja n. 200 metrin päässä koillisessa sijaitsee Toivolan tila. Paikka on vuoden 1777 verokartassa merkitty pelloksi ja ainoa Kahrinmäellä sijainnut talo on kartan perusteella sijainnut tuolloin alueen koillisosassa Hirvenjoen mutkassa. Varsinainen kyläasutus on tuolloin keskittynyt Mammulanmäelle, missä asutus on nykyisinkin tiivistä.¹

Hurukselan hautausmaan viereiseltä pelloilta löytyi inventoinnissa vain muutamia historialliseen aikaan ajoittuvia löytöjä, kuten punasavikeramiikanpala, kuonaa ja tuluspii. Löytöjen vähäisyyden perusteella paikkaa ei voida pitää historiallisen ajan asuinpaikkana, vaan näyttäisi ennemminkin siltä, että löydöt ovat kulkeutuneet paikalle hieman kauempaa, kuten esimerkiksi joltain lähitalta tuodun peltomullan mukana.

Heposuonpelto 2 sijaitsee aivan kivikautisen asuinpaikan (ks. Heposuonpelto) vieressä ja ne molemmat jäävät suunnitellun osayleiskaava-alueen rajojen sisäpuolelle. Historiallinen löytöpaikka ei itsessään vaadi huomioimista kaavassa, mutta viereinen esihistoriallinen kiinteä muinaisjäännös tulee ottaa huomioon.

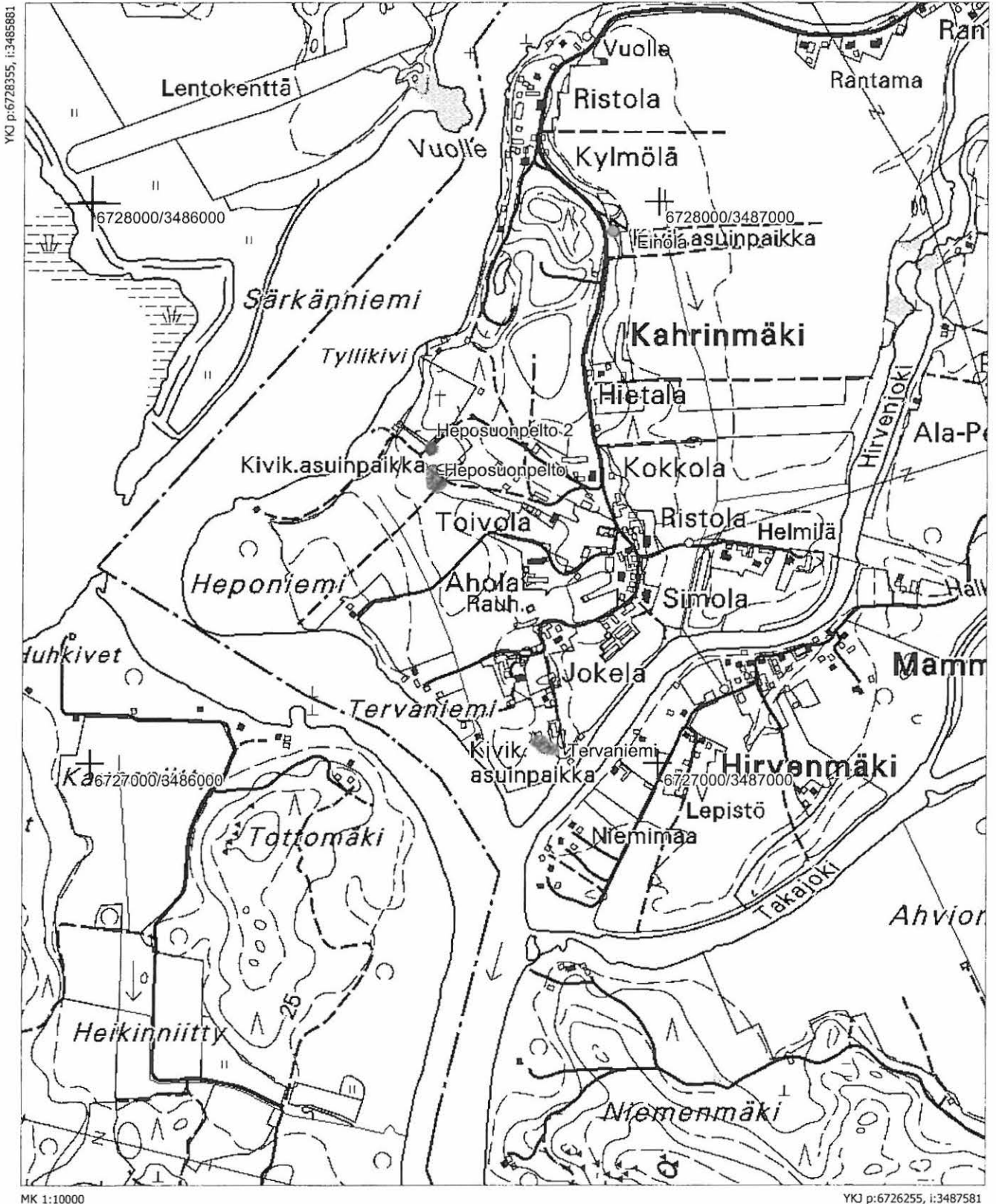
¹ ks. Kymin historia I, s. 349.



140151 Heposuonpelto 2. Historiallisen ajan löytöpaikka kuvan etualalla. Hurukselan hautausmaa jää oikealle peltotien viereen. Heposuonpellon kivikautinen asuinpaikka sijaitsee taustalla metsän nurkkauksen lähellä. Pohjoisesta. Kuv. K. Vuoristo.

HEPOSUONPELTO 2
Peruskarttaote 3024 08 Huruksela
pkoo 6727561, ikoo 3486600, Z = 25 m mpy

Löytöpaikka on merkitty punaisella, muut lähialueen kohteet harmaalla.



Mustavalkonegatiiviluettelo

negat.nro	Kuvaus	Suunta	Kuvaaja	Päiväys
140151	Heposuonpelto 2. Historiallisen ajan löytöpaikka.	Pohjoisesta	K. Vuoristo	30.8.2005
140152	Panoraama Einolan kivikautisesta asuinpaikasta.	Koillisesta	K. Vuoristo	30.8.2005
140153	Panoraama Einolan kivikautisesta asuinpaikasta.	Koillisesta	K. Vuoristo	30.8.2005
140154	Näkymä Ruhankosken kivikautisen asuinpaikan eteläpuolelta	Luoteesta	K. Vuoristo	31.8.2005
140155	Näkymä Ruhankosken kivikautisen asuinpaikan eteläpuolelta	Luoteesta	K. Vuoristo	31.8.2005
140156	Myllykosken kivikautinen asuinpaikka.	Eteläkoillisesta	K. Vuoristo	31.8.2005
140157	Myllykosken kivikautinen asuinpaikka. Uusi sähkölinja kulkee tien oikean reunan vieressä.	Lounaasta	K. Vuoristo	31.8.2005
140158	Ruhankosken kivikautinen asuinpaikka, säilynyt alue kuvan keskellä.	Lännestä	K. Vuoristo	31.8.2005
140159	Ruhankosken kivikautinen asuinpaikka, säilynyt alue kuvan keskellä.	Luoteesta	K. Vuoristo	31.8.2005
140160	Niskasuon kivikautinen asuinpaikka. Edessä vasemman männyn vieressä matala painanne, jonka takana metsäaurauksen tuhoama alue.	Idästä	K. Vuoristo	1.9.2005
140161	Niskasuon kivikautinen asuinpaikka, painanne 17 tuhotun alueen luoteisreunalla.	Pohjoisesta	K. Vuoristo	1.9.2005
140162	Niskasuon kivikautinen asuinpaikka. Edessä metsäaurauksen tuhoamaa aluetta.	Luoteesta	K. Vuoristo	1.9.2005
140163	Niskasuon kivikautinen asuinpaikka, painanne 4.	Idästä	K. Vuoristo	1.9.2005
140164	Niskasuon kivikautinen asuinpaikka, painanne 5.	Etelästä	K. Vuoristo	1.9.2005
140165	Niskasuon kivikautisen asuinpaikan tuhotuneelta alueelta löytynyttä keramiikkaa "in situ".	-	K. Vuoristo	1.9.2005
140166	Niskasuon kivikautisen asuinpaikan metsäaurauksen tuhoamaa aluetta.	Koillisesta	K. Vuoristo	1.9.2005
140167	Keramiikkaa Niskasuon asuinpaikalta.		K. Vuoristo	1.9.2005
140168	Panoraamakuvaa Niskasuon kivikautiselta asuinpaikalta.	Koillisesta	K. Vuoristo	1.9.2005
140169	Panoraamakuvaa Niskasuon kivikautiselta asuinpaikalta.	Koillisesta	K. Vuoristo	1.9.2005
140170	Panoraamakuvaa Niskasuon kivikautiselta asuinpaikalta.	Koillisesta	K. Vuoristo	1.9.2005
140171	Niskasuon kivikautinen asuinpaikka, painanne 15.	Lännestä	K. Vuoristo	1.9.2005
140172	Niskasuon kivikautinen asuinpaikka, painanne 6.	Lounaasta	K. Vuoristo	1.9.2005
140173	Niskasuon kivikautinen asuinpaikka, painanne 7.	Lounaasta	K. Vuoristo	1.9.2005
140174	Niskasuon kivikautinen asuinpaikka, painanne 8.	Idästä	K. Vuoristo	1.9.2005
140175	Niskasuon kivikautinen asuinpaikka, painanne 9.	Lännestä	K. Vuoristo	1.9.2005
140176	Niskasuon kivikautinen asuinpaikka, painanne 10.	Idästä	K. Vuoristo	1.9.2005
140177	Pykinkosken kivikautinen asuinpaikka, sorakuopan luoteisreuna.	Kaakosta	K. Vuoristo	2.9.2005
140178	Pykinkosken kivikautinen asuinpaikka, sorakuopan luoteisreuna.	Kaakosta	K. Vuoristo	2.9.2005

negat.nro	Kuvaus	Suunta	Kuvaaja	Päiväys
140179	Porkan kivikautinen asuinpaikka. Kuvassa sorakuopan luoteisreunan keskellä sijaitseva kieleke.	Luoteesta	K. Vuoristo	2.9.2005
140180	Nikelin hiilimiilu.	Koillisesta	K. Vuoristo	5.9.2005
140181	Nikelin hiilimiilu.	Koillisesta	K. Vuoristo	5.9.2005
140182	Heijarin kivikautinen asuinpaikka keskellä tien vieressä.	Kaakosta	K. Vuoristo	5.9.2005
140183	Laajakoskenharjun taisteluhauta.	Kaakosta	K. Vuoristo	5.9.2005
140184	Eerolanmetsän kivikautisen asuinpaikan tuhoutunut alue.	Idästä	K. Vuoristo	6.9.2005
140185	Eerolanmetsän kivikautisen asuinpaikan tuhoutunut alue.	Lännestä	K. Vuoristo	6.9.2005
140186	Eerolanmetsän hakkuualue mäen laella.	Idästä	K. Vuoristo	6.9.2005
140187	Pellonvuoren rautakautinen hautaröykkiö.	Kaakosta	K. Vuoristo	8.9.2005
140188	Pellonvuoren rautakautinen hautaröykkiö.	Etelästä	K. Vuoristo	8.9.2005

Diapositiiviluettelo

dianro	Kuvaus	Suunta	Kuvaaja	Päiväys
57550	Niskasuon kivikautinen asuinpaikka. Edessä vasemman männyn vieressä matala painanne, jonka takana metsäaurauksen tuhoama alue.	Kaakosta	K. Vuoristo	1.9.2005
57551	Niskasuon kivikautisen asuinpaikan metsäaurauksen tuhoamaa aluetta.	Luoteesta	K. Vuoristo	1.9.2005
57552	Niskasuon kivikautinen asuinpaikka. Oikealla metsäaurauksen tuhoamaa aluetta, vasemmalla mäntyjen takana vanha sorakuoppa.	Koillisesta	K. Vuoristo	1.9.2005
57553	Niskasuon kivikautinen asuinpaikka, painanne 6.	Lounaasta	K. Vuoristo	1.9.2005
57554	Heijarin kivikautinen asuinpaikka keskellä tien vieressä.	Kaakosta	K. Vuoristo	5.9.2005
57555	Eerolanmetsän kivikautisen asuinpaikan tuhoutunut alue.	Idästä	K. Vuoristo	6.9.2005
57556	Eerolanmetsän kivikautisen asuinpaikan tuhoutunut alue.	Lännestä	K. Vuoristo	6.9.2005
57557	Eerolanmetsän hakkuualue mäen laella.	Idästä	K. Vuoristo	6.9.2005
57558	Eerolanmetsän kivikautisen asuinpaikan kuoritun alueen keskellä näkynyt likamaa-alue.	Lännestä	K. Vuoristo	6.9.2005
57559	Pellonvuoren rautakautinen hautaröykkiö.	Kaakosta	K. Vuoristo	8.9.2005
57560	Pellonvuoren rautakautinen hautaröykkiö.	Etelästä	K. Vuoristo	8.9.2005