



Museovirasto

Kristiinankaupunki

”Ajan jälkiä muuttuvassa maisemassa” –hankkeen
muinaisjäännösinventointi v. 2006



Vesa Laulumaa

Sisällys

Johdanto	2
Aiemmat arkeologiset tutkimukset Kristiinankaupungissa	3
Kristiinankaupungin muinaisjäänöksistä	5
Inventointimenetelmät ja –tulokset	8
Muinaisjäänösten levintä Kristiinankaupungissa	11
Kaikkien muinaisjäänösten levintäkarta	12
Rantavaihe n. 3000 eKr ja kivekautisten kohteiden levintä	13
Rantavaihe n. 1500 eKr ja pronssikautisten kohteiden levintä	14
Rantavaihe n. 500 eKr ja rautakautisten kohteiden levintä	15
Kohdeluettelo	16
Kuvaluettelo	
Luettelo diakuvista	21
Luettelo mustavalkonegatiiveista	23
Kirjallisuutta	25
Kohdetiedot ja kohdekartat	26

Johdanto

Kristiinankaupungissa käynnistyi v. 2006 POMO+ -kehittämishanke "Ajan jälkiä muuttuvassa maisemassa". Hanke koostuu neljästä osasta: 1. muinaismuistojen inventointi, 2. verkkomateriaalin tuotto lähinnä opetustarkoituksiin, 3. esihistoriallisen kiertoretken suunnittelu ja 4. muinaisjäännösten kunnostus ja hoitotyöt. Idean taustalla on halu hyödyntää Susiluolan saamaa suurta mielenkiintoa ja tarjota matkailijoille laajempi kirjo paikallista kulttuurihistoriaa. Hankkeen ensivaiheeseen kuuluu siis muinaisjäännösinventointi, jonka pohjalta lähdetään kehittämään verkkomateriaalia ja matkailuun liittyvää muinaisjäännösreittiä. Reitin muinaisjäännöskohteilla täytyy myös tehdä hoito- ja kunnostustöitä, joissa asiantuntijatahona on Museoviraston muinaisjäännösten hoitoyksikkö.

Hankkeeseen liittyvä muinaismuistojen inventointi tilattiin Museovirastolta ja työn suoritti FM Vesa Laulumaa 15.5.-9.6.2006. Työn kustannusarvio oli 14500 euroa.

Helsingissä 26.3.2007



Vesa Laulumaa

Aiemmat arkeologiset tutkimukset Kristiinankaupungissa

Vuonna 1973 Kristiinankaupunkiin liitettiin Lapväärtin, Tiukan ja Siipyyn kunnat ja näissä tehdyt tutkimukset ennen liittämisvuotta ovat luonnollisesti mukana katsauksessa tutkimushistoriaan.

Inventoinnit

Lapväärtin kunnan muinaisjäännösinventointi tehtiin v. 1977. Työn suoritti Museoviraston tutkija Markku Torvinen. Torvinen listaa inventointikertomuksessaan 73 kohdetta, joista noin 2/3 on röykkiökohteita ja loput lähinnä kivikautisia asuinpaikkoja. Inventoinnin kustansi Vaasan läänin seutukaavaliitto. Kahta vuotta aikaisemmin eli v. 1975 oli jo inventoitu Tiukan kunta, myös seutukaavaliiton kustantamana. Inventoinnin suorittanut Museoviraston tutkija Anja Torvinen mainitsee raportissaan 25 muinaisjäännöskohdetta, jotka kaikki ovat röykkiökohteita. Seutukaavaliiton tilaamia inventointeja jatkettiin edelleen ja v. 1980 oli vuorossa Siipyy, jonka inventoi tutkija Markus Hiekkanen niin ikään Museovirastosta. Hiekkanen kävi läpi yhteensä 24 kohdetta, joista suurin osa oli röykkiöitä, lisäksi joukossa oli mm. kolme kivikautista asuinpaikkaa.

Kaivaustutkimukset

Viime vuosina keskeisellä sijalla koko Suomen arkeologisessa tutkimuksessa on ollut Kristiinankaupungissa sijaitseva Susiluola. Susiluola on keskipaleoliittiseen aikaan ajoitettu luola-asuinpaikka, joka on ainoa laatuaan koko Fennoskandiassa. Susiluolan arkeologiset tutkimukset alkoivat v. 1997 ja niitä johtivat tutkijat Hans-Peter Schulz ja nykyinen valtionarkeologi Paula Purhonen. Ensimmäinen tutkimusjakso päättyi v. 2000 ja tutkimustulokset julkaistiin Suomen Museossa v. 2002. Susiluolan toinen tutkimusjakso kesti vuodesta 2004 vuoteen 2006, jolloin tutkimuksia ovat johtaneet Hans-Peter Schulz ja Vesa Laulumaa. Uusimmat tutkimustulokset julkaistaan v. 2007 loppupuolella. Susiluolan tutkimukset on tehty yhteistyössä Geologian tutkimuskeskuksen ja Helsingin Yliopiston Ajoituslaboratorion kanssa.

Toinen merkittävä arkeologinen tutkimuskohde Kristiinankaupungissa on Rävåsen Dagsmarkissa. Rävåsenin harjulla sijaitsee laaja myöhäskivikautinen asuinpaikka-alue, jota tutkittiin soranoton vuoksi vuosien 1994 ja 2001 välillä. Vuoden 1994 koekaivauksia johti tutkija Simo Vanhatalo ja vuoden 1995-2001 kaivauksia tutkija Vesa Laulumaa, molemmat Museovirastosta. Jäljelle jäänyt osa Rävåsenia on nyt muinaismuistolain nojalla rauhoitettu ja

alueella on säilynyt yli kolmekymmentä asumuspainannetta. Rävåsenin tutkimustulokset on julkaistu vuoden 2002 Finskt Museumissa.

Vaikka edellä mainitut viime vuosien kaivaukset ovatkin laajimmat ja merkittävimmät mitä Kristiinankaupungissa on tehty, niin ensimmäiset kaivaukset tehtiin kuitenkin jo v. 1910, jolloin Julius Ailio tutki Riihiluoman kivikautista asuinpaikkaa Dagsmarkin kylässä.

V. 1912 A.M. Tallgren tutki röykkiöitä Siipyysssä, tutkittavia kohteita olivat Storpåttbacken ja Stenringsbacken Hedrokissa sekä Sorakangas Metsälän eli Omössan kylässä. Lisäksi Tallgren kaivoi osittain tuhoutuneen röykkiön Starrängissä.

Tallgrenin tutkimusten jälkeen vierähti useita vuosikymmeniä ilman mainittavia arkeologisia tutkimuksia kunnes C.F. Meinander kaivoi Langängenin myöhäiskivikautista asuinpaikkaa Dagsmarkin kylässä v. 1950. Samana vuonna Meinander tutki myös Eskolan röykkiöitä Korsbäckin lähellä.

Vaasan kesäyliopiston arkeologian kurssiin liittyen järjestettiin kaivauksia vuosina 1980 ja 1981, jolloin tutkittiin Björnåsenin laajaa kivikautista asuinpaikkaa. Kaivauksissa löytyi mm. kampakeraamiseen aikaan kuuluva punamultahautakalmisto.

Edellä mainittujen tutkimusten lisäksi Kristiinankaupungissa on tehty lukuisia arkeologisten kohteiden tarkastuksia, joita ei tässä yhteydessä ole syytä luetella.

Lopuksi on syytä mainita paikallisten harrastaja-arkeologien merkittävä osuus alueen muinaisjäännösten löytymisessä. Jo edesmenneitä, mutta merkittävästi alueen esihistoriaa kartoittaneita henkilöitä olivat Rurik Nylund ja Gunnar Nybond. Nykyisistä harrastajista on syytä mainita Bertil Huhtala ja Lars Ålgars, molemmat Dagsmarkista.

Kristiinankaupungin muinaisjäännöksistä

Nykyisin alueelta tunnetaan 119 muinaisjäännöskohdetta, jotka jakautuvat seuraavasti eri muinaisjäännöstyyppeihin.

-kivikautiset asuinpaikat 31 kpl

-röykkiöt ja muut kivrakenteet 82 kpl

-kultti- ja tarinapaikat 2 kpl

-muinaisjäännösryhmät (kohde, jossa eriaikaisia muinaisjäännöksiä) 4 kpl

Kristiinankaupungin esihistoria alkaa kivikaudelta, joka Suomessa ajoitetaan heti jääkauden jälkeiseltä ajalta aikaan n. 1500 eKr, jolloin pronssikausi alkoi. Jääkauden jälkeen maankuori Kristiinankaupunginkin alueella oli painunut ja rantaviiva kulki huomattavasti kauempana idässä, alueella joka on nykyisin n. 20 km sisämaassa. Kivikauden väestö eli pyynnillä ja keräilyllä ja asutus keskittyi silloisten rantojen tuntumaan, puhutaan ns. rantasidonnoisista asuinpaikoista. Maankohoamisen myötä rantaviiva siirtyi kohti länttä ja asutus sen mukana.

Kivikauden kohteet keskittyvät Dagsmarkin seudulle, missä nykyinen Lapväärtin joki muodosti kivikaudella pitkän merenlahden, jonka rannoille asutus kasvoi. Toinen keskittymä on Merijärven eli Storsjön alueella. Edellä mainituilla alueilla kivikautinen asutus sijoittuu aikaan n. 3000-1500 eKr. Vanhin kivikautinen asuinpaikka, jos Susiluolaa ei oteta lukuun, taas sijaitsee Äijöönkankaalla, Susivuoren koillispuolella lähellä Karijoen rajaa, ja se sijoittuu n. 80 metrin korkeudelle nykyisestä merenpinnasta ja ajoittuu korkeutensa perusteella n. 5000 eKr.

Kivikauden kulttuuriryhmät ovat Kristiinankaupungissa hyvin edustettuna. Vuoden 2006 inventoinnissa löytynyt Äijöönkangas edustanee tähän saakka alueella tuntematonta Suomusjärven kulttuurin aikaista asutusta, tyypillisen ja myöhäisen kampakeraamisen kulttuurin asuinpaikkoja on mm. Rävåsenilta ja Björnåsenilta. Pyheensillan vaiheen kulttuurin aikaista asutusta on niin ikään Rävåsenilla sekä Mössåsen-Kornbäckin asuinpaikalla, jolla tehtiin kaivauksia v. 2006. Edellä mainituilta paikoilta on myös nuorakeraamisen kulttuurin löytöjä. Asbestikeramiikan suhteen Kristiinankaupungin löydöt ovat eteläisimmät mitä Länsi-Suomesta tunnetaan ja kyseistä keramiikkaa on löytynyt Byåsenilta ja Rävåsenilta.

Pronssikauden (1500-500 eKr) asuinpaikkoja ei Kristiinankaupungista tunneta, sen sijaan tähän aikaan kuuluvia hautaröykkiöitä on lukuisia. Pronssikautisia esinelöytöjä Kristiinankaupungista tunnetaan vain yksi, Högberget W:n röykkiön pohjalta löytynyt solki. Rautakautisina löytöinä on vain hieman ns. Morby tyylin keramiikka Eskolan röykkiöistä ja varsinaiset rautakautiset

asuinpaikat odottavat vielä löytymistään. Pronssi- ja rautakauden löytöjen ja asuinpaikkojen vähyyden syynä on luultavasti vain tutkimuksen puute. Röykkiöitä on tutkittu vain muutamia, ja niiden ympäristössä mahdollisesti sijanneita asuinpaikkoja ei ole vielä systemaattisesti etsitty.

Seuraavassa lyhyt lista rannankorkeuksiin liittyvistä esihistorian vaiheista Etelä- ja Länsi-Suomessa. Seuraavalla sivulla on lisäksi taulukko Suomen esihistorian erivaiheista.

Mesoliittinen kivikausi yli 70 m mpy

Kampakeraaminen aika n. 70-53 m mpy

Myöhäiskivikautiset kulttuurit (Pyheensilta ja Kiukainen) n. 53-35 m mpy

Pronssikausi n. 35-25 m mpy

Rautakausi n. 25-7,5 m mpy

Aikajana Suomen esihistoriasta (Lähde: Museoviraston opetuspaketti)

<p>KIVIKAUSI ... - 1300/1500 eKr.</p>	<p>Paleoliittinen aika eli vanhin kivikausi [Susiluola] --- jääkausi ---</p> <p>Mesoliittinen aika eli vanhempi kivikausi - Suomusjärven kulttuuri (6500 - 4200 eKr.)</p> <p>Neoliittinen aika eli nuorempi kivikausi - Kampakeraaminen kulttuuri (4200 - 2000 eKr.) - Asbestikeraamiset ryhmät (n. 2800 - 1500 eKr.) - Nuorakeraaminen kulttuuri (2500 - 2000 eKr.) - Pyheensillan ryhmä (n. 2200 - 2000 eKr.) - Kiukaisten kulttuuri (n. 2000 - 1500/1300 eKr.)</p>
<p>PRONSSIKAUSI / VARHAISMETALLIKAUSI 1500/1300 eKr. - 500 eKr.</p>	<p>Läntinen pronssikausi (1500/1300 - 500 eKr.) Itäinen varhaismetallikausi (1500/1300 - 500 eKr.)</p>
<p>RAUTAKAUSI 500 eKr. - 1300 jKr.</p>	<p>Esiroomalainen aika (500 eKr. - 0) Roomalaisaika (0 - 400 jKr.) Kansainvaellusaika (400 - 575 jKr.) Merovingiaika (575 - 800 jKr.) Viikinkiaika (800 - 1025 jKr.) Ristiretkiaika (1025 - 1300 jKr.)</p>

Inventointimenetelmät ja –tulokset

Inventoinnin tavoitteet poikkesivat hieman normaalista perusinventoinnista. Pää tavoitteena oli käydä läpi Kristiinankaupungin tunnettuja muinaisjäännöksiä, tarkastaa niiden kunto ja arvioida kulloisenkin muinaisjäännöksen sopivuus matkailukohteeksi. Irtolöytöpaikkojen ja uusien kohteiden etsintä jäi sivusijalle.

Huomiota kiinnitettiin muinaisjäännöskohteen edustavuuteen sekä saavutettavuuteen. Edustavuustekijöistä tärkeimpiä ovat kohteen näytävyyden ja informatiivisuuden eli kohteen täytyy olla ulkonäöllisesti edustava ja sen sekä siitä olemassa olevien tietojen perusteella on mahdollista hahmottaa esihistoriallisen ajan elämää ja tapoja. Saavutettavuudessa tärkeintä on, että kohteeseen on helppo päästä eli kohteen läheisyyteen johtaa ajokelpoinen tie, jolta kävelymatka kohteelle ei ole liian pitkä tai hankala.

Inventoinnissa käytiin läpi lähes kaikki Kristiinankaupungin muinaisjäännökset (myös tarkastamattomat kohteet on listattu ja niiden kuvaukset perustuvat aiempiin tutkimuksiin) ja tarkastettiin muutamia harrastajien löytöpaikkoja. Vaikka inventoinnissa ei varsinaisesti pyritty löytämään uusia muinaisjäännöksiä, niin ”sivutuotteena” kirjattiin seitsemän uutta kivikautista asuinpaikkaa sekä seitsemän rökkiökohdetta.

Inventoinnin tuloksena hanketta varten seulottiin esiin seuraavat kohteet, jotka on tässä jaettu neljään ryhmään: rökkiöt, kivikautiset asuinpaikat, myöhemmät kohteet ja muut kohteet. Kohde on myös sijoitettu ajoituksensa mukaiseen rantavaiheeseen. Ehdotetut kohteet ovat kuitenkin vain yksi mahdollisuus, muinaisjäännöstreitin suunnittelija ja hankkeen johto tietenkin päättävät lopullisista kohteista, lukuisia muita mahdollisuuksia voi kasata inventointikuvausten perusteella.


Rökkiöt

1. Lappfjärd Åbackberget 1, pronssi- tai rautakautinen
2. Lappfjärd Tornberget, pronssi- tai rautakautinen
3. Lappfjärd Högberget/Paulakangas, todennäköisesti pronssikautinen
4. Lappfjärd Spagmossa, pronssi- tai rautakautinen
5. Lappfjärd Sottåsen, todennäköisesti pronssikautinen
6. Sideby Stenringsbacken, pronssi- tai rautakautinen
7. Tjock Pellfolk, pronssi- tai rautakautinen

Kristiinankaupungin muinaisjäännöskohteista noin 2/3 on rauta- tai pronssikautisia hautarökkiöitä. Edellä mainittujen kohteiden lisäksi on toki muitakin, mutta edustavuuden ja

saavutettavuuden suhteen nämä edustavat parhaimmista. Röykkiöitä on hankala ajoittaa ja ajoitus perustuu lähinnä rannankorkeuteen. Valitettavasti tutkimuksen puute vaikuttaa niin röykkiöiden tarkempaan ajoitukseen kuin muuhunkin niistä esitettävään tietoon

Röykkiökohteet sijoitettuna rautakauden rantavaiheeseen n. 500 (kaikki rantavaihekartat on tehnyt Hanna Virkki Geologian tutkimuskeskuksesta)




Kivikautiset asuinpaikat

9. Lappfjärd Björnåsen
10. Lappfjärd Storåsen
11. Lappfjärd Rävåsen

Kristiinankaupungissa on lukuisia kivikautisia asuinpaikkoja, joista tähän on valittu vain kolme. Perusteena näiden kohteiden valinnalle on se, että niissä on tehty arkeologisia kaivauksia, joten niistä on olemassa tietoa, jota voidaan välittää vierailijalle. Kivikautiset asuinpaikat eivät yleensä ole kovin hyviä vierailukohteita, koska niissä on harvoin nähtävissä maanpälle mitään rakenteita tms. Tästä on poikkeuksena Storåsenin sekä Rävåsenin kohteet, joissa on näkyvissä ns. asumuspainanteita, kivikautisten asumusten pohjia. Björnåsenilla muinaiset rantaterassit erottuvat hyvin ja sieltä on löydetty kivikautinen kalmisto, joka tosin ei näy maanpälle, mutta se on ainoa joka alueelta tunnetaan.

Björnåsen, Rävåsen ja Storåsen sijoitettuna rantavaiheeseen n. 3000 eKr



Myöhemmät kohteet

12. Kristiinankaupunki Solvängen

Pari kilometriä Kristiinankaupungista pohjoiseen sijaitsee Solvängenin kivimuuri ja kivin reunustetut käytävät, jonka lähellä on tarinan mukaan mestauspaikka. Arvoituksellinen rakenne voisi olla hyvä vierailukohde kaupungin lähistöltä, vaikka se onkin luultavasti ainakin muurin osalta melko myöhäistä perua.

Muut kohteet

13. Pyhävuori

14. Storsjön maisema

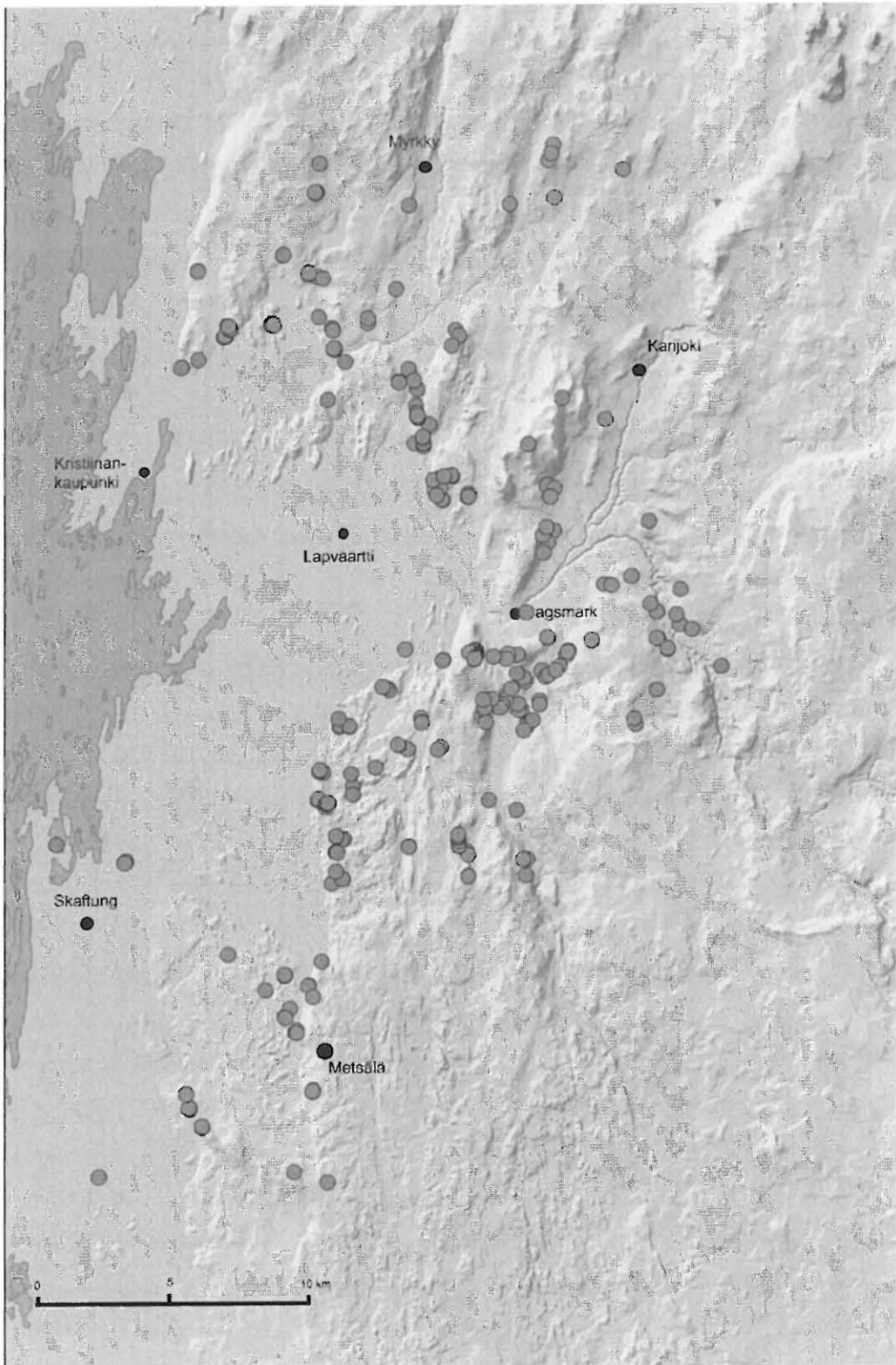
Pyhävuori on merkittävä paikka Kristiinankaupungissa ja siellä sijaitseva laaja pirunpelto on vaikuttava näky. Pirunpeltoon on kaiveltu kuoppia, joiden ikä on epävarma. Pirunpellon lisäksi vuorelta aukeaa hieno maisema.

Storsjön eli Merijärven maisema on myös hieno. Merenlahdesta aikoinaan kuroutunut järvi on kuivattu, mutta sen muinaisille rannoille sijoittuvat kivikautiset kohteet ovat edelleen olemassa. Esimerkiksi Björnåsenin läheltä on mahdollista nähdä muinaisen merenlahden, nykyisen Lillån uoman, alueelle, jossa kulttuurimaisema polveutuu kivikauden asuinpaikoista nykyiseen viljelymaisemaan.

Muinaisjäännösten levintä Kristiinankaupungissa

Seuraavilla sivuilla on alueen muinaisjäännökset merkitty neljälle eri rantavaihekartalle. Kaikki muinaisjäännökset on merkitty nykyistä rantavaihetta edustavaan karttaan. Muinaisia rantavaiheita on kolmelta eri ajalta. Kivikauden rantavaihe ajoittuu aikaan n. 3000 eKr, pronssikauden rantavaihe sijoittuu pronssikauden alkuun n. 1500 eKr ja rautakauden rantavaihe puolestaan rautakauden alkuun n. 500 eKr. Kolme rantavaihetta ei riitä kohteitten täsmälliseen sijoitteluun, juuri sen aikaiseen rantavaiheeseen, tästä johtuu, että esim. osa kivikautisista asuinpaikoista näyttää sijaitsevan meressä vielä v. 3000 eKr.


Kristiinankaupungin kaikkien muinaisjäännöskohteiden levintä, nykyinen rantavaihe




Rantavaihe kivikaudella n. 3000 eKr ja kivikautisten kohteiden levintä



Rantavaihe pronssikauden alussa n. 1500 eKr ja pronssikautisten kohteiden levintä



Rantavaihe rautakauden alussa n. 500 eKr ja rautakautisten kohteiden levintä



Kohdeluettelo (hankkeeseen liittyvät kohteet lihavoitu)

Kohteen nimi	Muinaisjäännöstyyppi	Ajoitus	Mjtunnus	
Bergmannasbergen	hautapaikat	hautaröykkiöt	pronssi- ja/tai rautakautinen	287010001 s. 26
Stormossen	hautapaikat	hautaröykkiöt	pronssi- ja/tai rautakautinen	287010002 s. 28
Solvängen	kivirakenteet	kiviaidat	historiallinen	287010003 s. 31
Lappfjärd-Paimalid	luonnonmuodostumat	pirunpellot	ajoittamaton	287090000 s. 34
Lappfjärd-Pyhävuori	kultti- ja tarinapaikat	tarinapaikat	historiallinen	287500001 s. 35
Lappfjärd-Lillsjö/Lindbäck	asuinpaikat	ei määritelty	kivikautinen	409000053 s. 36
Lappfjärd-Lilljö-Henberg	asuinpaikat	ei määritelty	kivikautinen	409000055 s. 40
Lappfjärd-Åbackberget 1	hautapaikat	hautaröykkiöt	pronssikautinen	409010001 s. 43
Lappfjärd-Lindåsen S	hautapaikat	hautaröykkiöt	pronssikautinen	409010002 s. 47
Lappfjärd-Lindåsen N	hautapaikat	hautaröykkiöt	pronssikautinen	409010003 s. 49
Lappfjärd-Rusmossen I-II	hautapaikat	hautaröykkiöt	pronssikautinen	409010004 s. 50
Lappfjärd-Kakursjön	hautapaikat	hautaröykkiöt	pronssikautinen	409010005 s. 52
Lappfjärd-Storåsen W	hautapaikat	hautaröykkiöt	rautakautinen	409010006 s. 55
Lappfjärd-Österåsen	hautapaikat	hautaröykkiöt	pronssikautinen	409010007 s. 57
Lappfjärd-Spagmossa	hautapaikat	hautaröykkiöt	pronssikautinen	409010008 s. 60
Lappfjärd-Back 1	hautapaikat	hautaröykkiöt	rautakautinen	409010009 s.65
Lappfjärd-Back 2	hautapaikat	hautaröykkiöt	pronssikautinen	409010010 s. 68
Lappfjärd-Back 3	hautapaikat	hautaröykkiöt	pronssikautinen	409010011 s. 71
Lappfjärd-Back 4	hautapaikat	hautaröykkiöt	pronssikautinen	409010012 s. 74
Lappfjärd-Syndersjön 1-2	hautapaikat	hautaröykkiöt	pronssi- ja/tai rautakautinen	409010013 s. 78
Lappfjärd-Översträsket A-C	hautapaikat	hautaröykkiöt	pronssi- ja/tai rautakautinen	409010014 s. 83
Lappfjärd-Ruda	hautapaikat	hautaröykkiöt	pronssikautinen	409010015 s. 87
Lappfjärd-Starrängen	hautapaikat	hautaröykkiöt	pronssi- ja/tai rautakautinen	409010016 s. 90

Lappfjärd-Lunnmossen	hautapaikat	hautaröykkiöt	pronssikautinen	409010017	s. 93
Lappfjärd-Bergkrok	hautapaikat	hautaröykkiöt	pronssi- ja/tai rautakautinen	409010018	s. 96
Lappfjärd-Tornberget	hautapaikat	hautaröykkiöt	moniperiodinen	409010019	s. 99
Lappfjärd-Holmmossen	hautapaikat	hautaröykkiöt	pronssikautinen	409010020	s. 105
Lappfjärd-Högberget/Paulakangas	hautapaikat	hautaröykkiöt	pronssikautinen	409010022	s. 109
Lappfjärd-Högberget W	hautapaikat	hautaröykkiöt	pronssikautinen	409010023	s. 112
Lappfjärd-Sandheden	hautapaikat	hautaröykkiöt	pronssikautinen	409010024	s. 115
Lappfjärd-Stugmossen	hautapaikat	hautaröykkiöt	pronssikautinen	409010025	s. 119
Lappfjärd-Norrviken	asuinpaikat	ei määritelty	kivikautinen	409010026	s. 123
Lappfjärd-Norrviken 1	hautapaikat	hautaröykkiöt	varhaismetallikautine	409010027	s. 124
Lappfjärd-Langäng	asuinpaikat	ei määritelty	kivikautinen	409010028	s. 126
Lappfjärd-Riihiluoma	asuinpaikat	ei määritelty	kivikautinen	409010029	s. 129
Lappfjärd-Bergåsen 1	asuinpaikat	ei määritelty	kivikautinen	409010030	s. 133
Lappfjärd-Santamäki	asuinpaikat	ei määritelty	kivikautinen	409010031	s. 137
Lappfjärd-Berg	asuinpaikat	ei määritelty	kivikautinen	409010032	s. 141
Lappfjärd-Hemstranden	asuinpaikat	ei määritelty	kivikautinen	409010033	s. 142
Lappfjärd-Pyhävuori/Bötomborgen	työ- ja valmistuspaikat	pyyntikuopat	ajoittamaton	409010034	s. 144
Lappfjärd-Granliden	muinaisjäännösryhmät	ei määritelty	kivi- ja/tai pronssikautinen	409010035	s. 147
Lappfjärd-Björnåsen	muinaisjäännösryhmät	ei määritelty	kivikautinen	409010036	s. 151
Lappfjärd-Eskola	hautapaikat	hautaröykkiöt	rautakautinen	409010037	s. 157
Lappfjärd-Storåsen	asuinpaikat	asumuspainanteet	kivikautinen	409010038	s. 160
Lappfjärd-Risåsen N	muinaisjäännösryhmät	ei määritelty	kivi- ja/tai pronssikautinen	409010039	s. 165
Lappfjärd-Kyttåkersbacken	asuinpaikat	ei määritelty	kivikautinen	409010040	s. 168
Lappfjärd-Byåsen	asuinpaikat	ei määritelty	kivikautinen	409010041	s. 171
Lappfjärd-Sottåsen	hautapaikat	hautaröykkiöt	pronssikautinen	409010042	s. 175
Lappfjärd-Bergåsen 2	hautapaikat	hautaröykkiöt	pronssikautinen	409010043	s. 178

Lappfjärd-Rävåsen	asuinpaikat	asumuspainanteet	kivikautinen	409010044	s. 181
Lappfjärd-Mössåsen/Kornbäcken	asuinpaikat	ei määritelty	kivikautinen	409010045	s. 186
Lappfjärd-Rävåsen 2	asuinpaikat	ei määritelty	kivikautinen	409010046	s. 191
Lappfjärd-Lillsjö	asuinpaikat	ei määritelty	kivikautinen	409010047	s. 194
Lappfjärd-Mosatået	muinaisjäännösryhmät	ei määritelty	kivi- ja/tai pronssikautinen	409010048	s. 198
Lappfjärd-Träskända	asuinpaikat	ei määritelty	kivikautinen	409010049	s. 203
Karijoen Susiluola	asuinpaikat	ei määritelty	kivikautinen	409010050	s. 207
Lappfjärd-Lillsjö 2	asuinpaikat	ei määritelty	kivikautinen	409010051	s. 210
Lappfjärd-	asuinpaikat	ei määritelty	kivikautinen	409010052	s. 213
Lappfjärd-Sandviken-Eskola 2	asuinpaikat	ei määritelty	kivikautinen	409010055	s. 217
Lappfjärd-Stugmossen B	hautapaikat	hautaröykkiöt	pronssikautinen	409010056	s. 220
Lappfjärd-Stugmossen 3	hautapaikat	hautaröykkiöt	pronssikautinen	409010057	s. 224
Lappfjärd-Åbackberget 2	luonnonmuodostuma?	ei määritelty	ei määritelty	409010061	s. 226
Lappfjärd-Åbackberget 3	hautapaikat	hautaröykkiöt	pronssikautinen	409010062	s. 227
Lappfjärd-Tuimalankoski	löytöpaikat	irtolöytöpaikat	kivikautinen	409040054	s. 230
Sideby-Domarkobban	kultti- ja tarinapaikat	jatulintarhat	historiallinen	750010001	s. 231
Sideby-Kyrkoskåret	hautapaikat	hautausmaat	historiallinen	750010002	s. 233
Sideby-Messmossbacken	kivirakenteet	röykkiöt	ajoittamaton	750010003	s. 234
Sideby-Viertola	asuinpaikat	ei määritelty	kivikautinen	750010004	s. 236
Sideby-Tamminen	asuinpaikat	ei määritelty	kivikautinen	750010005	s. 238
Sideby-Storpåttbacken	hautapaikat	hautaröykkiöt	pronssi- ja/tai rautakautinen	750010006	s. 240
Sideby-Stenringsbacken	hautapaikat	hautaröykkiöt	pronssikautinen	750010007	s. 243
Sideby-Stenringsbacken N	hautapaikat	hautaröykkiöt	pronssikautinen	750010008	s. 246
Sideby-Rofallskogen	kivirakenteet	röykkiöt	rautakautinen	750010009	s. 249
Sideby-Lillmosskärrskogen	kivirakenteet	röykkiöt	rautakautinen	750010010	s. 251
Sideby-Pambaliden	hautapaikat	hautaröykkiöt	varhaismetallikautine	750010011	s. 253

Sideby-Myrbergen	kivirakenteet	röykkiöt	pronssi- ja/tai rautakautinen	750010012	s. 256
Sideby-Nedermoskogen	kivirakenteet	röykkiöt	pronssi- ja/tai rautakautinen	750010013	s. 259
Sideby-Sorakangas	hautapaikat	hautaröykkiöt	pronssi- ja/tai Rautakautinen	750010014	s. 261
Sideby-Brändaskärret	hautapaikat	hautaröykkiöt	pronssi- ja/tai rautakautinen	750010015	s. 264
Sideby-Råddskogen	kivirakenteet	röykkiöt	pronssi- ja/tai rautakautinen	750010016	s. 267
Sideby-Svedudden	kivirakenteet	röykkiöt	keskiaikainen	750010017	s. 268
Sideby-Muråsen	hautapaikat	hautaröykkiöt	ajoittamaton	750010018	s. 270
Sideby-Stubbmossen	kivirakenteet	röykkiöt	rautakautinen	750010019	s. 274
Sideby-Skogmansback	hautapaikat	hautaröykkiöt	pronssikautinen	750010020	s. 276
Tjock-Lund	hautapaikat	hautaröykkiöt	pronssi- ja/tai rautakautinen	847010001	s. 279
Tjock-Nyäkern	hautapaikat	hautaröykkiöt	pronssi- ja/tai rautakautinen	847010002	s. 281
Tjock-Pellfolk 1	hautapaikat	hautaröykkiöt	pronssikautinen	847010003	s. 284
Tjock-Pellfolk 2	hautapaikat	hautaröykkiöt	pronssikautinen	847010004	s. 287
Tjock-Björkromossen	hautapaikat	hautaröykkiöt	pronssikautinen	847010005	s. 290
Tjock-Trindmossen	kivirakenteet	röykkiöt	pronssikautinen	847010006	s. 293
Tjock-Fräkenliden/Länsimäki	hautapaikat	hautaröykkiöt	pronssikautinen	847010007	s. 295
Tjock-Gilleråsbacken	kivirakenteet	röykkiöt	pronssikautinen	847010008	s. 297
Tjock-Kilberget 1	muinaisjäännösryhmät	ei määritelty	pronssikautinen	847010009	s. 299
Tjock-Kilberget 2	kivirakenteet	röykkiöt	pronssikautinen	847010010	s. 302
Tjock-Söderberg	kivirakenteet	röykkiöt	pronssikautinen	847010011	s. 304
Tjock-Brändåsen 1	kivirakenteet	röykkiöt	pronssikautinen	847010012	s. 306
Tjock-Brammarås	kivirakenteet	röykkiöt	pronssikautinen	847010013	s. 308
Tjock-Slåtåsen	kivirakenteet	röykkiöt	rautakautinen	847010014	s. 310
Tjock-Ormberget	kivirakenteet	röykkiöt	pronssi- ja/tai rautakautinen	847010015	s. 313

Tjöck-Russmossen	kivirakenteet	röykkiöt	pronssikautinen	847010016	s. 315
Tjöck-Högbergsåsen	kivirakenteet	röykkiöt	pronssikautinen	847010017	s. 317
Tjöck-Rajavuori	kivirakenteet	röykkiöt	pronssikautinen	847010018	s. 319
Tjöck-Lidåsen 1	kivirakenteet	röykkiöt	pronssikautinen	847010019	s. 321
Tjöck-Lidåsen 2	kivirakenteet	röykkiöt	pronssikautinen	847010020	s. 323
Tjöck-Lidåsen 3	kivirakenteet	röykkiöt	pronssikautinen	847010021	s. 325
Tjöck-Björndal	kivirakenteet	röykkiöt	rautakautinen	847010022	s. 327
Tjöck-Krokängen	kivirakenteet	röykkiöt	rautakautinen	847010023	s. 330
Tjöck-Lämnaskärret	kivirakenteet	röykkiöt	pronssi- ja/tai rautakautinen	847010024	s. 332
Tjöck-Gilleråsbacken 2	kivirakenteet	röykkiöt	pronssi- ja/tai rautakautinen	847010025	s. 334
Tjöck-Brändåsen 2	asuinpaikat	asumuspainanteet	kivikautinen	847010026	s. 335
Lappfjärd-Österåsen Lindberg	hautapaikat	hautaröykkiöt	pronssikautinen	1000007415	s. 338
Lappfjärd-Österåsen Bredskiftet	hautapaikat	hautaröykkiöt	pronssikautinen	1000007416	s. 341
Lappfjärd-Österåsen Norrback	hautapaikat	hautaröykkiöt	pronssikautinen	1000007418	s. 344
Lappfjärd-Österåsen Norrkulla	hautapaikat	hautaröykkiöt	pronssikautinen	1000007419	s. 347
Lappfjärd-Österåsen Björs	hautapaikat	hautaröykkiöt	pronssikautinen	1000007421	s. 350
Lappfjärd-Österåsen Rosenbäck	hautapaikat	hautaröykkiöt	pronssikautinen	1000007422	s. 352
Lappfjärd-Österåsen Ribacka	hautapaikat	hautaröykkiöt	pronssikautinen	1000007423	s. 355
Norrviken 2	asuinpaikat	ei määritelty	kivikautinen	1000007586	s. 358
Äijöönkangas	asuinpaikat	ei määritelty	kivikautinen	1000007587	s. 361
Kyttäkersbacken 2	asuinpaikat	ei määritelty	kivikautinen	1000007588	s. 365
Kärråkern	asuinpaikat	ei määritelty	kivikautinen	1000007612	s. 369
Lind 2	asuinpaikat	ei määritelty	kivikautinen	1000007616	s. 373

Kuvaluettelo

Luettelo diakuvista

- 59641 Lappfjärd Rävåsen 2, kuvattu kaakosta.
 59642 Lappfjärd Rävåsen, asuinpaikan keskiosaa, kuvattu etelästä.
 59643 Lappfjärd Rävåsen, neljän asumuspainanteen ryhmä alueen eteläosassa, kuvattu koillisesta.
 59644 Lappfjärd Mössåsen/Kornbäck, asuinpaikan eteläosaa, kuvattu etelästä.
 59645 Lappfjärd Rinne (Riihiluoma), kuvattu etelästä.
 59646 Lappfjärd Lillsjö 2, kuvattu pohjoisesta.
 59647 Lappfjärd-Lillsjö/Lindbäck, kuvattu koillisesta.
 59648-649 Lappfjärd Lillsjö, kuvattu koillisesta.
 59650 Lappfjärd Langängen. Kivikautinen asuinpaikka, kuvattu etelästä.
 59651 Kärråkern. Kivikautisen asuinpaikan pohjoisosaa, kuvattu etelästä.
 59652 Kärråkern. Kivikautisen asuinpaikan eteläosaa, kuvattu etelästä.
 59653 Lappfjärd Träskända. Kivikautinen asuinpaikka, kuvattu etelästä.
 59654 Lappfjärd Lillsjö-Henberg. Kivikautinen asuinpaikka, kuvattu pohjoisesta.
 59655 Gammelvägen. Kivikautinen asuinpaikka, kuvattu etelästä.
 59656-657 Lappfjärd Björnåsen.. Kivikautinen asuinpaikka, kuvattu etelästä.
 59658-660 Lappfjärd Högberget, Paulakangas. Pronssikautinen rökkiö, kuvattu lännestä.
 59662 Lappfjärd Granliden. Granliden 2, pronssikautinen rökkiö, kuvattu idästä.
 59661 Lappfjärd Granliden. Kivikautinen asuinpaikka, kuvattu pohjoisesta.
 59663 Lappfjärd Sandheden. Yksi pronssikautisista rökkiöistä, kuvattuna kaakosta.
 59664 Lappfjärd Stugmossen. Rökkiö 3, kuvattuna etelästä.
 59665-666 Stormossen. Pronssi/rautakautinen rökkiö, kuvattu etelästä.
 59667 Solvängen. Kiviaita, kuvattu idästä.
 59668 Solvängen. Kiviaita, kuvattu etelästä.
 59669 Tjöck Nyåker. Pronssi/rautakautinen rökkiö, kuvattu luoteesta.
 59670 Tjöck Pellfolk 2. Rökkiö 1, kuvattu etelästä.
 59671 Tjöck Pellfolk 2. Rökkiö 2, kuvattu lännestä.
 59672 Tjöck Pellfolk 1. Pronssikautinen rökkiö, kuvattu lounaasta.
 59673 Pyhävuori, pirunpeltoa, kuvattu etelästä.
 59674 Lappfjärd Spagmossa. Rökkiöt 2 ja 3 (etualalla), kuvattu etelästä.
 59675 Lappfjärd Spagmossa. Rökkiö 5, kuvattu koillisesta.
 59676 Lappfjärd Österåsen, Lindberg/Vråk. Kuvattu rökkiön 1 päältä kaakkoon, taustalla kaksi muuta rökkiötä.
 59677 Lappfjärd Österåsen. Kaksi rökkiötä, kuvattu lounaasta.
 59678 Lappfjärd Österåsen Bredskiftet. Rökkiö, kuvattu lounaasta.
 59679 Lappfjärd Österåsen, Norrbäck 1. Rökkiö, kuvattu lounaasta.
 59680 Lappfjärd Österåsen, Norrbäck 2. Rökkiö, kuvattu luoteesta.
 59681 Lappfjärd Österåsen, Norrkulla. Rökkiö, kuvattu lounaasta.
 59682 Lappfjärd Österåsen, Björs. Rökkiö, kuvattu pohjoisluoteesta.
 59683 Lappfjärd Österåsen Rosenbäck. Rökkiö, kuvattu kaakosta.
 59684 Lappfjärd Österåsen Ribacka. Rökkiötä, kuvattu luoteesta.
 59685 Lappfjärd Isokorpi, Storliden. Kivikautinen asuinpaikka, kuvattu pohjoisesta.
 59686 Lappfjärd Bergåsen 2. Yksi rökkiöistä, kuvattu lounaasta.
 59687 Kyttåkersbacken 2. Kivikautinen asuinpaikka, kuvattu pohjoisesta.
 59688 Norrviken 2. Kivikautinen asuinpaikka, taustalla Norrvikin tila. Kuvattu pohjoisesta.
 59689 Lind 2. Kivikautinen asuinpaikka, kuvattu etelästä.
 59690 Lappfjärd Eskola 1. Rökkiö 2, kuvattu idästä.
 59691 Lappfjärd Byåsen. Kivikautinen asuinpaikka, kuvattu koillisesta.
 59692 Lappfjärd Sottåsen. Pronssikautinen rökkiö, kuvattu idästä.
 59693 Lappfjärd Kyttåkersbacken. Kivikautinen asuinpaikka, kuvattu kaakosta.

- 59694 Lappfjärd Bergåsen 1. Kivikautisen asuinpaikan B-osaa, kuvattu lännestä.
- 59695 Lappfjärd Storåsen. Asumuspainanne 8, kuvattu luoteesta.
- 59696 Lappfjärd Storåsen. Kivikautinen asuinpaikka, kuvattu kaakosta.
- 59697 Tjock Björkromossen, Röykkiö 2, kuvattu etelästä.
- 59698 Tjock Kilberget I. Etualalla kivivallia, taustalla kaksi röykkiötä, kuvattu lännestä.
- 59699 Lappfjärd Åbackberget 1. Röykkiö 2, kuvattu idästä.
- 59700-01 Lappfjärd Åbackberget 1. Röykkiöt 3 ja 4, kuvattu röykkiön 4 päältä etelään.
- 59702 Lappfjärd Åbackberget 1. Röykkiö 5, kuvattu pohjoisesta.
- 59703 Lappfjärd Åbackberget 3. Röykkiöt 2 ja 3, kuvattu röykkiön 1 päältä pohjoiseen.
- 59704 Lappfjärd Mosatået. Kivikautinen asuinpaikka, kuvattu etelästä.
- 59705 Lappfjärd Mosatået Röykkiö kallion reunalla, kuvattu pohjoisesta.
- 59706 Lappfjärd Byåsen . Kivikautinen asuinpaikka, kuvattu pohjoisesta.
- 59707 Lappfjärd Santamäki. Kivikautinen asuinpaikka, kuvattu etelästä.
- 59708 Lappfjärd-Byåsen. Kivikautisen asuinpaikan alaosa pellolla, kuvattu etelästä.
- 59709 Lappfjärd Syndersjön 1. Röykkiö 1, kuvattu etelästä.
- 59710 Lappfjärd Syndersjön 1. Röykkiö 2, kuvattu etelälounaasta.
- 59711 Lappfjärd Syndersjön 2. Röykkiö 1. kuvattu lounaasta.
- 59712 Lappfjärd Back 1. Röykkiö kuvattuna pohjoisesta.
- 59713 Lappfjärd Back 2a. Röykkiö kuvattuna etelästä.
- 59714 Lappfjärd Back 3. Röykkiö 1, kuvattu lännestä.
- 59715 Lappfjärd Back 4. Röykkiö 1, kuvattu lounaasta.
- 59716 Lappfjärd Back 4. Röykkiöt 5 ja 6, kuvattu kaakosta.
- 59717 Lappfjärd Bergkrok. Röykkiö 1 kuvattuna pohjoisesta.
- 59718 Lappfjärd Överträsket C. Röykkiö kuvattuna pohjoisesta.
- 59719 Lappfjärd Ruda Röykkiö kuvattuna koillisesta.
- 59720 Lappfjärd Tornberget B. Röykkiöt 1 ja 4, kuvattu pohjoisesta.
- 59721 Lappfjärd Tornberget A. Röykkiö kuvattuna koillisesta.
- 59722 Lappfjärd Tornberget C. Röykkiö kuvattuna lännestä.
- 59723 Lappfjärd Holmmossen A. Röykkiö kuvattuna kaakosta.
- 59724 Lappfjärd Holmmossen B. Röykkiö kuvattuna kaakosta.
- 59725 Lappfjärd Lunnmossan 1. Röykkiö kuvattuna etelästä.
- 59726 Sideby Sorakangas. Tallgrenin kaivaman röykkiön paasiarkun jäänteet, kuvattu pohjoisesta.
- 59727 Sideby Pambaliden. Röykkiö kuvattuna lounaasta.
- 59728 Sideby Myrbergen. Röykkiö kuvattuna koillisesta.
- 59729 Sideby Skogmansback. Röykkiö 2 kuvattuna idästä.
- 59730 Sideby Skogmansback. Röykkiö 3 kuvattuna idästä.
- 59731 Sideby Storpåttbacken. Röykkiö 1 kuvattuna etelästä.
- 59732 Sideby Stenringsbacken. Kuva röykkiöltä 1 pohjoiseen.
- 59733 Sideby Stenringsbacken N. Röykkiö kuvattuna idästä.
- 59734 Lappfjärd Stugmossen . Röykkiö kuvattuna koillisesta.
- 59735 Lappfjärd Stugmossen B. Röykkiö 1 kuvattuna idästä.
- 59736 Lappfjärd Stugmossen B. Röykkiö 3, metsäkoneen jäljet röykkiön läpi, kuvattu idästä.
- 59737 Lappfjärd Högberget W. Röykkiö kuvattuna etelästä
- 59738 Sideby Muråsen. Röykkiö 1 kuvattuna pohjoisesta.
- 59739 Sideby Brändaskärret. Röykkiö 2 kuvattuna lännestä.

Luettelo mustavalkonegatiiveista

- 142758 Lappfjärd Rävåsen 2, kuvattu kaakosta.
142759 Lappfjärd Rävåsen, asuinpaikan keskiosaa, kuvattu etelästä.
142760 Lappfjärd Rävåsen, neljän asumuspainanteen ryhmä alueen eteläosassa, kuvattu koillisesta.
142761 Lappfjärd Mössåsen/Kornbäck, asuinpaikan eteläosaa, kuvattu etelästä.
142762 Lappfjärd Rinne (Riihiluoma), kuvattu etelästä.
142763 Lappfjärd Lillsjö 2, kuvattu pohjoisesta.
142764 Lappfjärd-Lillsjö/Lindbäck, kuvattu koillisesta.
142765-766 Lappfjärd Lillsjö, kuvattu koillisesta.
142767 Lappfjärd Langängen. Kivikautinen asuinpaikka, kuvattu etelästä.
142768 Kärråkern. Kivikautisen asuinpaikan pohjoisosaa, kuvattu etelästä.
142769 Kärråkern. Kivikautisen asuinpaikan eteläosaa, kuvattu etelästä.
142770 Lappfjärd Träskända. Kivikautinen asuinpaikka, kuvattu etelästä.
142771 Lappfjärd Lillsjö-Henberg. Kivikautinen asuinpaikka, kuvattu pohjoisesta.
142772 Gammelvägen. Kivikautinen asuinpaikka, kuvattu etelästä.
142773-774 Lappfjärd Björnåsen.. Kivikautinen asuinpaikka, kuvattu etelästä.
142775-777 Lappfjärd Högberget, Paulakangas.. Pronssikautinen rökkiö, kuvattu lännestä..
142778 Lappfjärd Granliden. Granliden 2, pronssikautinen rökkiö, kuvattu idästä
142779 Lappfjärd Granliden. Kivikautinen asuinpaikka, kuvattu pohjoisesta.
142780 Lappfjärd Sandheden. Yksi pronssikautisista rökkiöistä, kuvattuna kaakosta.
142781 Lappfjärd Stugmossen. Rökkiö 3, kuvattuna etelästä..
142782-784 Stormossen. Pronssi/rautakautinen rökkiö, kuvattu etelästä.
142785 Solvängen. Kiviaita, kuvattu idästä.
142786 Solvängen. Kiviaita, kuvattu etelästä.
142787 Tjöck Nyåker. Pronssi/rautakautinen rökkiö, kuvattu luoteesta..
142788 Tjöck Pellfolk 2. Rökkiö 1, kuvattu etelästä.
142789 Tjöck Pellfolk 2. Rökkiö 2, kuvattu lännestä.
142790 Tjöck Pellfolk 1. Pronssikautinen rökkiö, kuvattu lounaasta.
142791 Pyhävuori, pirunpeltoa, kuvattu etelästä.
142792 Lappfjärd Spagmossa. Rökkiöt 2 ja 3 (etualalla), kuvattu etelästä.
142793 Lappfjärd Spagmossa. Rökkiö 5, kuvattu koillisesta.
142794 Lappfjärd Österåsen, Lindberg/Vråk. Kuvattu rökkiön 1 päältä kaakkoon, taustalla kaksi muuta rökkiötä.
142795 Lappfjärd Österåsen. Kaksi rökkiötä, kuvattu lounaasta.
142796 Lappfjärd Österåsen Bredskiftet. Rökkiö, kuvattu lounaasta.
142797 Lappfjärd Österåsen, Norrbäck 1. Rökkiö, kuvattu lounaasta.
142798 Lappfjärd Österåsen, Norrbäck 2. Rökkiö, kuvattu luoteesta.
142799 Lappfjärd Österåsen, Norrkulla. Rökkiö, kuvattu lounaasta.
142800 Lappfjärd Österåsen, Björs. Rökkiö, kuvattu pohjoisluoteesta.
142801 Lappfjärd Österåsen Rosenbäck. Rökkiö, kuvattu kaakosta.
142802 Lappfjärd Österåsen Ribacka. Rökkiöitä, kuvattu luoteesta.
142803 Lappfjärd Isokorpi, Storliden. Kivikautinen asuinpaikka, kuvattu pohjoisesta.
142804 Lappfjärd Bergåsen 2. Yksi rökkiöistä, kuvattu lounaasta.
142805 Kyttäkersbacken 2. Kivikautinen asuinpaikka, kuvattu pohjoisesta.
142806 Norrviken 2. Kivikautinen asuinpaikka, taustalla Norrvikin tila. Kuvattu pohjoisesta.
142807 Lind 2. Kivikautinen asuinpaikka, kuvattu etelästä.
142808 Lappfjärd Eskola 1. Rökkiö 2, kuvattu idästä.
142809 Lappfjärd Byåsen. Kivikautinen asuinpaikka, kuvattu koillisesta.
142810 Lappfjärd Sottåsen. Pronssikautinen rökkiö, kuvattu idästä.
142811 Lappfjärd Kyttäkersbacken. Kivikautinen asuinpaikka, kuvattu kaakosta.
142812 Lappfjärd Bergåsen 1. Kivikautisen asuinpaikan B-osaa, kuvattu lännestä.
142813 Lappfjärd Storåsen. Asumuspainanne 8, kuvattu luoteesta.

- 142814 Lappfjärd Storåsen. Kivikautinen asuinpaikka, kuvattu kaakosta.
- 142815 Tjöck Björkromossen, Röykkiö 2, kuvattu etelästä.
- 142816 Tjöck Kilberget I. Etualalla kivivallia, taustalla kaksi röykkiötä, kuvattu lännestä.
- 142817 Lappfjärd Åbackberget 1. Röykkiö 2, kuvattu idästä.
- 142818-819 Lappfjärd Åbackberget 1. Röykkiöt 3 ja 4, kuvattu röykkiön 4 päältä etelään.
- 142820 Lappfjärd Åbackberget 1. Röykkiö 5, kuvattu pohjoisesta.
- 142821 Lappfjärd Åbackberget 3. Röykkiöt 2 ja 3, kuvattu röykkiön 1 päältä pohjoiseen.
- 142822 Lappfjärd Mosatået. Kivikautinen asuinpaikka, kuvattu etelästä.
- 142823 Lappfjärd Mosatået Röykkiö kallion reunalla, kuvattu pohjoisesta.
- 142824 Lappfjärd Byåsen . Kivikautinen asuinpaikka, kuvattu pohjoisesta.
- 142825 Lappfjärd Santamäki. Kivikautinen asuinpaikka, kuvattu etelästä.
- 142826 Lappfjärd-Byåsen. Kivikautisen asuinpaikan alaosa pellolla, kuvattu etelästä.
- 142827 Lappfjärd Syndersjön 1. Röykkiö 1, kuvattu etelästä.
- 142828 Lappfjärd Syndersjön 1. Röykkiö 2, kuvattu etelälounaasta.
- 142829 Lappfjärd Syndersjön 2. Röykkiö 1. kuvattu lounaasta.
- 142830 Lappfjärd Back 1. Röykkiö kuvattuna pohjoisesta.
- 142831 Lappfjärd Back 2a. Röykkiö kuvattuna etelästä.
- 142832 Lappfjärd Back 3. Röykkiö 1, kuvattu lännestä.
- 142833 Lappfjärd Back 4. Röykkiö 1, kuvattu lounaasta.
- 142834 Lappfjärd Back 4. Röykkiöt 5 ja 6, kuvattu kaakosta.
- 142835 Lappfjärd Bergkrok. Röykkiö 1 kuvattuna pohjoisesta.
- 142836 Lappfjärd Överträsket C. Röykkiö kuvattuna pohjoisesta.
- 142837 Lappfjärd Ruda Röykkiö kuvattuna koillisesta.
- 142838 Lappfjärd Tornberget B. Röykkiöt 1 ja 4, kuvattu pohjoisesta.
- 142839 Lappfjärd Tornberget A Röykkiö kuvattuna koillisesta.
- 142840 Lappfjärd Tornberget C. Röykkiö kuvattuna lännestä.
- 142841 Lappfjärd Holmmossen A. Röykkiö kuvattuna kaakosta.
- 142842 Lappfjärd Holmmossen B. Röykkiö kuvattuna kaakosta.
- 142843 Lappfjärd Lunnmossan 1. Röykkiö kuvattuna etelästä.
- 142844 Sideby Sorakangas. Tallgrenin kaivaman röykkiön paasiarkun jäänteet, kuvattu pohjoisesta.
- 142845 Sideby Pambaliden. Röykkiö kuvattuna lounaasta.
- 142846 Sideby Myrbergen. Röykkiö kuvattuna koillisesta.
- 142847 Sideby Skogmansback. Röykkiö 2 kuvattuna idästä.
- 142848 Sideby Skogmansback. Röykkiö 3 kuvattuna idästä.
- 142849 Sideby Storpåttbacken. Röykkiö 1 kuvattuna etelästä.
- 142850 Sideby Stenringsbacken. Kuva röykkiöltä 1 pohjoiseen.
- 142851 Sideby Stenringsbacken N. Röykkiö kuvattuna idästä.
- 142852 Lappfjärd Stugmossen A,. Röykkiö kuvattuna koillisesta.
- 142853 Lappfjärd Stugmossen B. Röykkiö 1 kuvattuna idästä.
- 142854 Lappfjärd Stugmossen B. Röykkiö 3, metsäkoneen jäljet röykkiön läpi, kuvattu idästä.
- 142855 Lappfjärd Högberget W. Röykkiö kuvattuna etelästä
- 142856 Sideby Muråsen. Röykkiö 1 kuvattuna pohjoisesta.
- 142857 Sideby Brändaskärret. Röykkiö 2, kuvattuna lännestä.

Kirjallisuutta

Yleisesityksiä

Edgren Torsten: Den förhistoriska tiden. Finlands historia 1. Ekenäs 1992.

Huurre Matti: 9000 vuotta Suomen esihistoriaa. Keuruu 1979.

Huurre, Matti: Kivikauden Suomi. Keuruu 1998.

Suomen historia 1. Kivikausi, pronssikausi, rautakausi. Espoo 1984.

Kristiinankaupunkiin liittyvää

Heikkurinen-Montell, Tuula; Hertell, Esa; ; Kinnunen, Kari; Laulumaa, Vesa; Manninen, Mikael A.; Miettinen, Mirja; Ruonavaara, Leena; Uino, Pirjo: Rävåsen, En Senneolitisk Boplats i Kristinestad, Södra Österbotten. Finsk Museum 2002. Vammala 2005.

Herrgård, Mikael ja Holmblad, Peter: Fornminnen i Österbotten. Vasa 2005.

Schulz, Hans-Peter; Eriksson, Brita; Hirvas, Heikki; Huhta, Pekka; Jungner, Högne; Purhonen, Paula; Ukkonen, Pirkko & Rankama, Tuija: Excavations at Susiluola Cave. *Suomen Museo* 2002. s. 5–45. Helsinki 2002.

Bergmannasbergen (kohdetta ei tarkastettu)

Mjtunnus	287010001
Mtyyppi	hautapaikat
Mjtyypin tarkenne	hautaröykkiöt
Ajoitus	pronssi- ja/tai rautakautinen
Kunta:	Kristiinankaupunki
Kylä	Kristiinankaupunki
Tila/Rek.nro	14:0 Kristinestads donationsjord
Omistaja	Staden Kristinestad, PB 13, 64101 Kristinestad
Kiinteistötunnus	287 401 0014 0000
Peruskartta	1232 09 Tjock

Röykkiö 1 (sijainti mitattu peruskartasta)

p	6923732
i:	3210033
z:	n. 30

Röykkiö 2 (sijainti mitattu peruskartasta)

p	6923731
i:	3210098
z:	n. 30

Etäisyystieto Raatihuoneelta n. 3,9 km pohjoiskoilliseen

Aiemmat tutkimukset Ari Siiriäinen? v. 1967 tarkastus, ei raporttia

Aiemmat löydöt -

Inventointilöydöt

Kuvat

Sijainti ja maasto

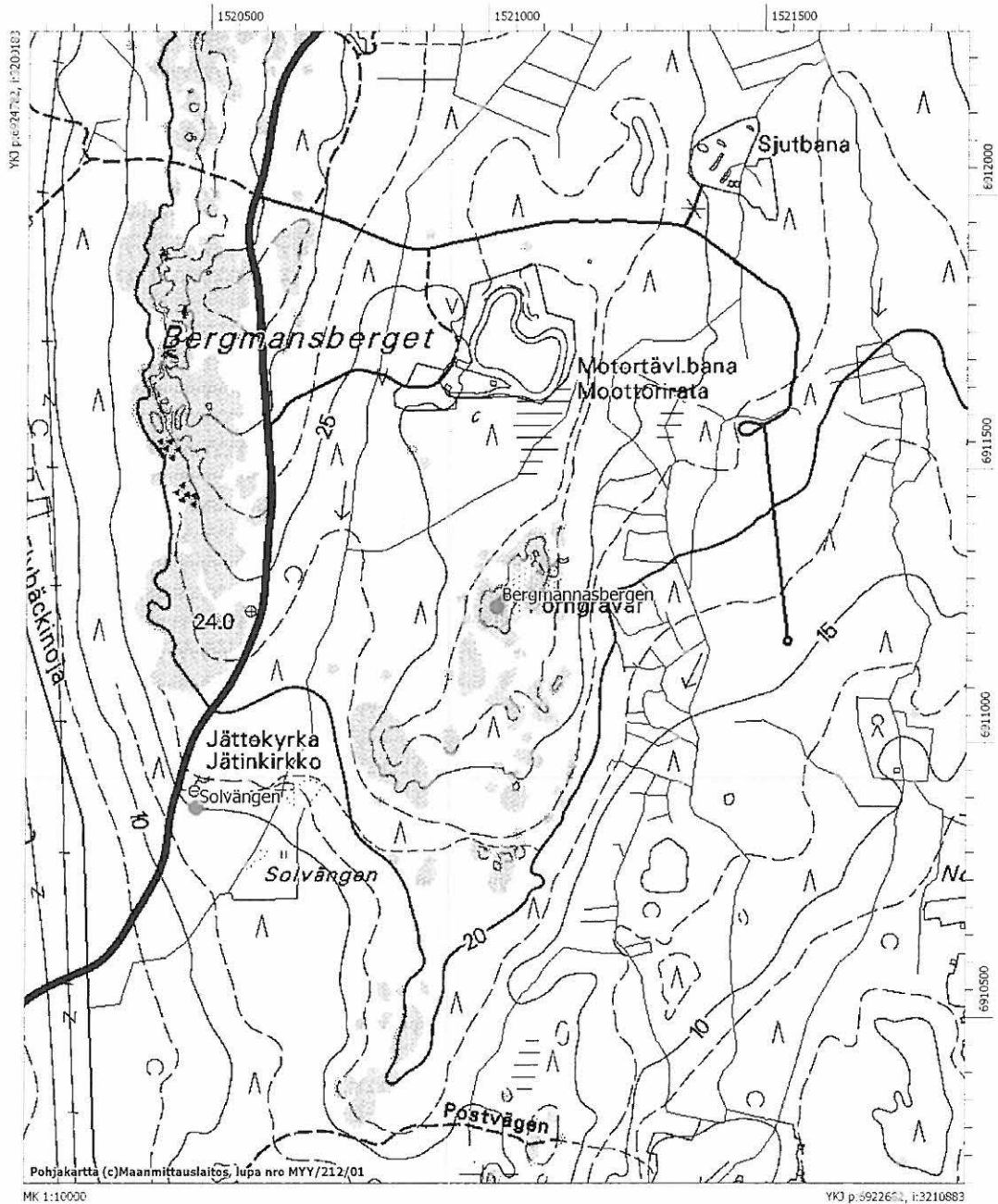
Kuvaus: Kaksi peruskarttaan merkittyä röykkiötä Bergmansbergetin lounaispuoleisella kallioalueella.

Rauhoitusluokka: 2

Lukumäärä: 2

Peruskarttaliite
123209 Tjock, mk 1:10000

Muinaisjäännösrekisterin numero 287010001
Kristiinankaupunki, Bergmannasbergen
Pronssi- ja/tai rautakautisia hautaröykkiöitä



Stormossen

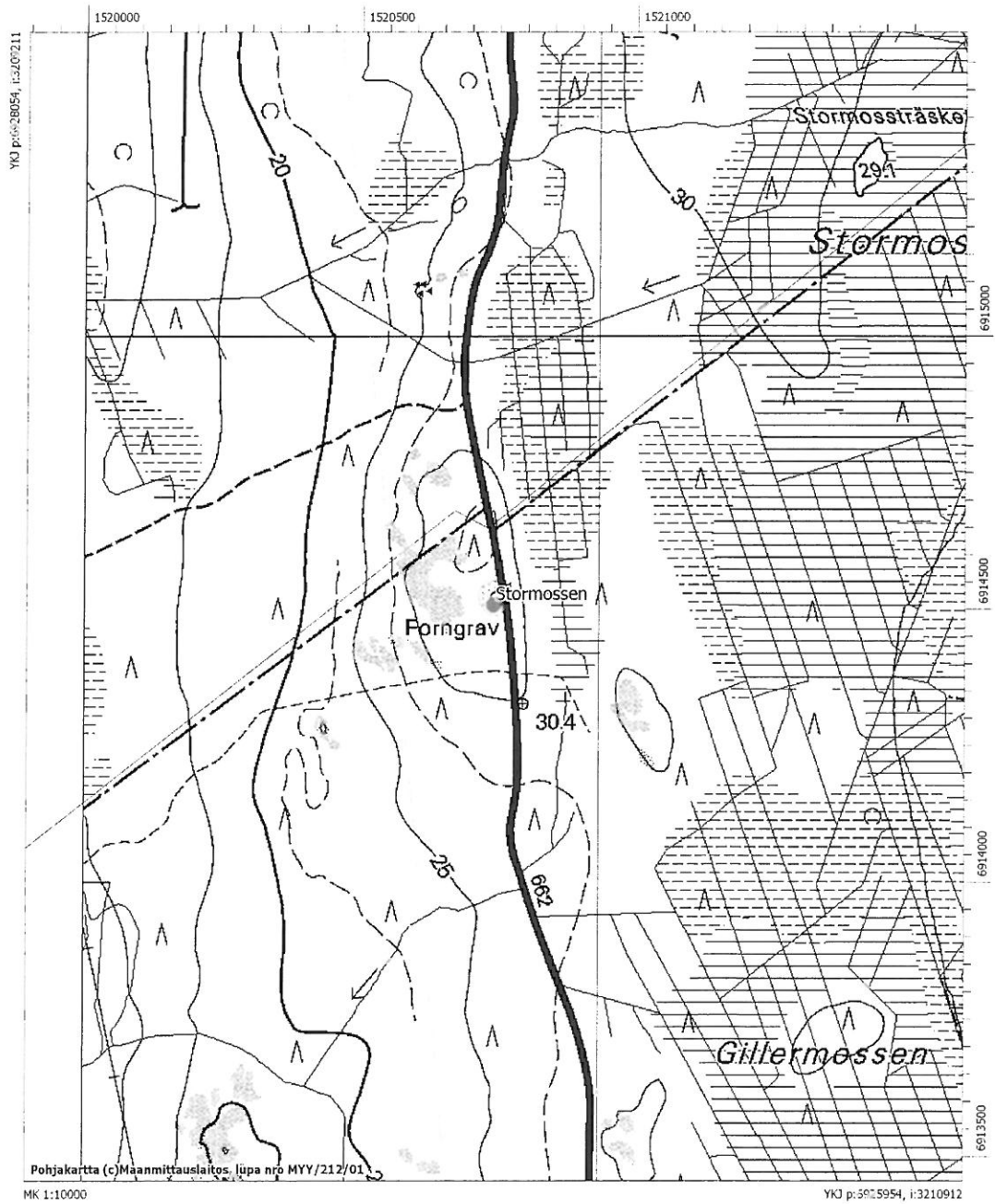
Mjtunnus	287010002
Mtyyppi	hautapaikat
Mjtyypin tarkenne	hautaröykkiöt
Ajoitus	pronssi- ja/tai rautakautinen
Kunta:	Kristiinankaupunki
Kylä	Kristiinankaupunki
Tila/Rek.nro	14:0 Kristinestads donationsjord
Omistaja	Staden Kristinestad, PB 13, 64101 Kristinestad
Kiinteistötunnus	287 401 0014 0000
Peruskartta	1232 09 Tjock
p	6927007
i:	3210057
z:	30
Etäisyystieto	Raatihuoneesta 6,8 km pohjoiseen
Aiemmat tutkimukset	Ari Siiriäinen? v. 1967, tarkastus, ei raporttia
Aiemmat löydöt	-
Inventointilöydöt	-
Kuvat	diat 59665-666, f. 142782-784
Sijainti ja maasto	Kohde sijaitsee vanhan, nykyisin pois yleisestä käytöstä olevan Närpiön tien länsipuolella, aivan tien vieressä, matkaa Närpiön rajalle on vain n. 100 m. Maasto on kanervaa ja jäkälää kasvavaa sekametsää. Maaperä on moreenia.
Kuvaus:	Röykkiö on ns. kranssimainen eli siinä on kehävalli, jonka leveys on n. 1,5 m, keskellä oleva kuoppa on syvyydeltään n. 1,5 m. Röykkiön halkaisija on n. 8 m.
Rauhoitusluokka:	2
Lukumäärä:	1



Stormossen kuvattuna lännestä (dia 59665).

Peruskarttaliite,
123209 Tjock, mk 1:10000

Mj. rekisterin nro 287010002
Kristiinankaupunki, Stormossen
Pronssi- ja/tai rautakautinen



Solvängen

Mjtunnus	287010003
Mtyyppi	kivirakenteet
Mjtyypin tarkenne	kiviaidat
Ajoitus	historiallinen
Kunta:	Kristiinankaupunki
Kylä	Kristiinankaupunki
Tila/Rek.nro	14:0 Kristinestads donationsjord
Omistaja	Staden Kristinestad, PB 13, 64101 Kristinestad
Kiinteistötunnus	28740100140000
Peruskartta	123209 Tjock
p	6923448
i:	3209468
z:	15
Etäisyystieto	Raatihuoneesta 3,2 km pohjoiskoilliseen
Aiemmat tutkimukset	Ari Siiriäinen? v. 1967, tarkastus: Anja Sarvas v. 1977 koekaivaus
Aiemmat löydöt	-
Inventointilöydöt	-
Kuvat	diat 59667-668, f. 142785-786
Sijainti ja maasto	Kohde sijaitsee vanhan Närpiön tien varressa, välittömästi sen itäpuolella. Maasto on tasaista sekametsää, maaperä on moreenia.
Kuvaus:	Kyseessä on kivistä ladottu, itä-länsi -suuntainen muuri ja heti sen pohjoispuolella siihen liittyvät kehämäiset kivivallit. Muuri on n. 60 m pitkä ja paikoin 1,5 m korkea, leveys on 1-3 metriä. Muuri madaltuu molempia päitä kohden. Pohjoispuolella on kaksi sisäkkäistä ympyränmuotoista kivivallia, vallien paksuus on n. 1,5 metriä, korkeus vajaa metri. Ulomman vallin halkaisija on n. 20 m, sisemmän n. 12 m. Muuri on perimätiedon perusteella rakennettu myöhemmin kuin kivivallit ja valleissa olleita kiviä on käytetty muurin tekoon. Alun perin kehämäiset vallit ovat voineet muodostaa ns. jatulintarhan eli jungfrudansin, joksi kohde on peruskartassa nimetty. Perimätieto mainitsee myös lähellä metsässä sijainneen mestauspaikan.
Rauhoitusluokka:	1
Lukumäärä:	1



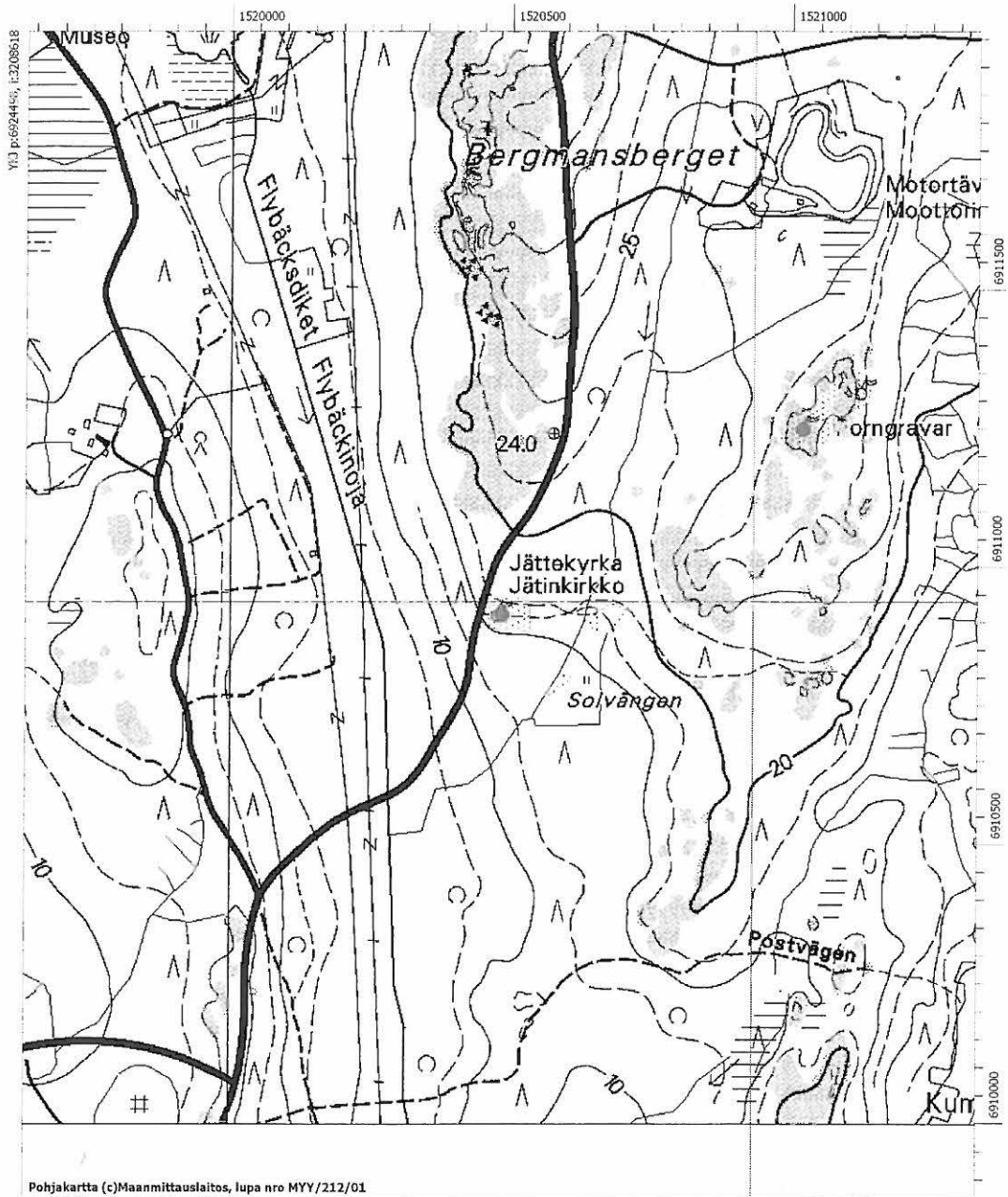
Solvängenin kivimuuri kuvattuna idästä (dia 59667).



Kivimuuri kuvattuna sen päältä (dia 59668)

Peruskarttaliite
Tjock 123209, mk 1:10000

Kristiinankaupunki, Solvängen
Kiviaita
Mjtnunnus 287010003



MK 1:10000

YKJ p.6922533, i:3210218

Lappfjärd-Paimalid (kohdetta ei tarkastettu)

Mjtunnus	287090000
Mtyyppi	luonnonmuodostumat
Mjtyypin tarkenne	pirunpellot
Ajoitus	ajoittamaton
Kunta:	Kristiinankaupunki
Kylä	
Tila/Rek.nro	
Omistaja	
Kiinteistötunnus	
Peruskartta 1	23207 Härkmeri
p	6905025
i:	3211576
z:	23
Etäisyystieto	3,2 km valtatie 8:sta länteen
Aiemmat tutkimukset	Markku Torvinen v. 1977, inventointi
Aiemmat löydöt	
Inventointilöydöt	
Kuvat	
Sijainti ja maasto	
Kuvaus:	Kohde sijaitsee Henriksdalista n. 2 km koilliseen, Härkmerenjoen länsipuolella, Paimalidin talosta n. 270 m kaakkoon. Markku Torvinen totesi v. 1977 inventoinnissaa, että kohde "näytti luonnon muovaamalta kiviröykkiöltä".
	MERKITYY PERUSKARTTAAN MUINAISJÄÄNNÖKSENÄ!
Rauhoitusluokka:	3
Lukumäärä:	1

Lappfjärd-Pyhävuori

Mjtunnus	287500001
Mtyyppi	kultti- ja tarinapaikat
Mjtyypin tarkenne	tarinapaikat
Ajoitus	historiallinen
Kunta:	Kristiinankaupunki
Kylä	
Tila/Rek.nro	
Omistaja	
Kiinteistötunnus	
Peruskartta	123211 Dagsmark
p	6920435
i:	3222190
z:	
Etäisyystieto	
Aiemmat tutkimukset	
Aiemmat löydöt	
Inventointilöydöt	
Kuvat	
Sijainti ja maasto	
Kuvaus:	<p>Tarinan mukaan Pyhävuorella olisi ollut satama ja siellä renkaita, joihin laivat on kiinnitetty. Renkaita ei ilmeisesti kuitenkaan ole havaittu. Toisen tarinan mukaan ilta-auringon laskiessa Lapväärtin aukiolle näkyy hohde Pyhävuoren suunnasta oletetusta ankkurista.</p> <p>Suomenmaa VII (v. 1925) mainitsee Pyhävuoren ikimuistoisista ajoista olleen merenkulkijoiden viittana. Vuoren juurelle ns. Pyhäsatamaan asti on kerrottu päässeen jokea myöten. Lisäksi rannalla sanotaan olevan vanhan hautapaikan. Kirja mainitsee myös hopea-ankkuritarinan.</p>
Rauhoitusluokka:	ei määritelty
Lukumäärä:	1

Lappfjärd-Lillsjö/Lindbäck

Mjtunnus	409000053
Mtyyppi	asuinpaikat
Mjtyypin tarkenne	ei määritelty
Ajoitus	kivikautinen
Kunta:	Kristiinankaupunki
Kylä	Dagsmark
Tila/Rek.nro	9:85 Åbärg
Omistaja	Norrvik, Bengt Levi Korsbäckvägen 426, 64320 Dagsmark
Kiinteistötunnus	28740500090085
Tila/Rek.nro	9:70 Ribacka
Omistaja	Berg, Ingval Eliel Norrviksvägen 138, 64320 Dagsmark
Kiinteistötunnus	28740500090070
Tila/Rek.nro	9:71 Forslund
Omistaja	Hammarberg, Bo Göran Korsbäckvägen 565, 64320 Dagsmark
Kiinteistötunnus	28740500090070
Tila/Rek.nro	9:87 Snickarbacken
Omistaja 1	Öhman, Tom ja Dahlros, Carola Nelsonstigen 13, 13436 Gustavsberg, Ruotsi
Omistaja 2	Toivonen, Ari-Pekka Ilmari Vilppulantie 2F57, 00700 Helsinki
Kiinteistötunnus	28740500090087
Tila/Rek.nro	9:88 Dalros
Omistaja	Dahlros, Olof Valdemar Sunnantillvägen 81, 64320 Dagsmark
Kiinteistötunnus	28740500090088
Tila/Rek.nro	9:89 Berglund
Omistaja	Berglund, Magnus Emanuel

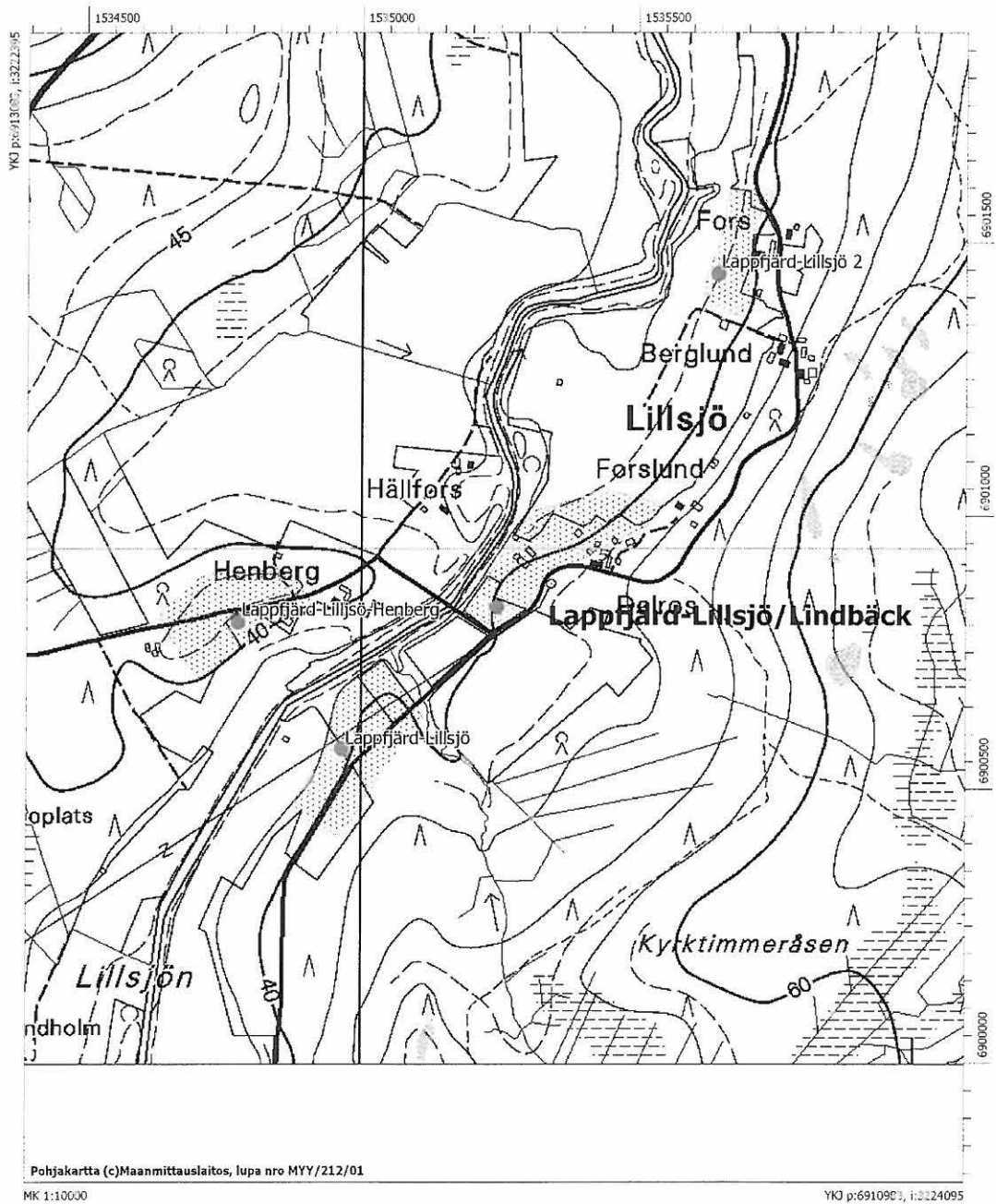
Kiinteistötunnus	Lillsjövägen 289, 64320 Dagsmark 28740500090089
Peruskartta	123211 Dagsmark
p	6912033
i:	3223245
z:	40
Etäisyystieto	Kohde sijaitsee 8,8 km Lapväärtin kirkosta itäkaakkoon
Aiemmat tutkimukset	
Aiemmat löydöt	KM 31324:1-6
Inventointilöydöt	
Kuvat	dia 59647, f. 142764
Sijainti ja maasto	Kohde sijaitsee Lillsjössä Lillån itäpuoleisilla pelloilla joen yli vievän pienen sillan pohjoispuolella ja Dalrosin tilan rakennusten alueella.
Kuvaus:	Arkeologian harrastaja Bertil Huhtala on poiminut löytöjä em. alueelta. Asuinpaikka kuuluu laajaan myöshäiskivikautiseen asuinpaikkaketjuun, joka jatkuu kohteesta etelään ja pohjoiseen.
Rauhoitusluokka:	2
Lukumäärä:	1



Lappfjärd-Lillsjö/Lindbäck, kivistisen asuinpaikan eteläosaa kuvattuna koillisesta (dia 59647).

Peruskarttaote 1232 11 Dagsmark, mk 1:10000

Kristiinankaupunki Lappfjärd-Lillsjö/Lindbäck
Kivikautinen asuinpaikka
Mjtnunnus 409000053



Lappfjärd-Lillsjö-Henberg

Mjtunnus	409000055
Mtyyppi	asuinpaikka
Mjtyypin tarkenne	
Ajoitus	kivikautinen
Kunta:	Kristiinankaupunki
Kylä	Dagsmark
Tila/Rek.nro	5:111 Häggblom
Omistaja	Norrvik, Bengt Levi Korsbäckvägen 426, 64320 Dagsmark
Kiinteistötunnus	28740500050111
Tila/Rek.nro	5:137 Kuusimäki
Omistaja	Malm, Clas Mikael Kaasbackvägen 48, 64140 Tjöck
Kiinteistötunnus	28740500050137
Tila/Rek.nro	5:209 Henberg
Omistaja	Hammarberg, Leif Erik Korsbäckvägen 373 bst 1, 64320 Dagsmark
Kiinteistötunnus	28740500050209
Peruskartta	123211 Dagsmark
p	6912049
i:	3222775
z:	37-40
Etäisyystieto	Kohde sijaitsee Lapväärtin kirkosta 8,5 km itäkaakkoon
Aiemmat tutkimukset	
Aiemmat löydöt	KM 31885:1-2; KM 34065:1-7 (mm. kivialtta, kivikiekko, hioimen katkelma, kivilajiydin ja –iskoksia)
Inventointilöydöt	KM 36529:1-2 (hioimen katkelma, kvartsi-iskoksia)
Kuvat	dia 59654, f. 142771
Sijainti ja maasto	Kohde sijaitsee n. 800 Lillsjön lounaispuolella, Lillån uomasta reilut sata metriä luoteeseen, 40 metrin korkeuskäyrän tuntumassa. Alue on hiekkapohjaista peltoa, joka viettää itään kohti joenuomaa.

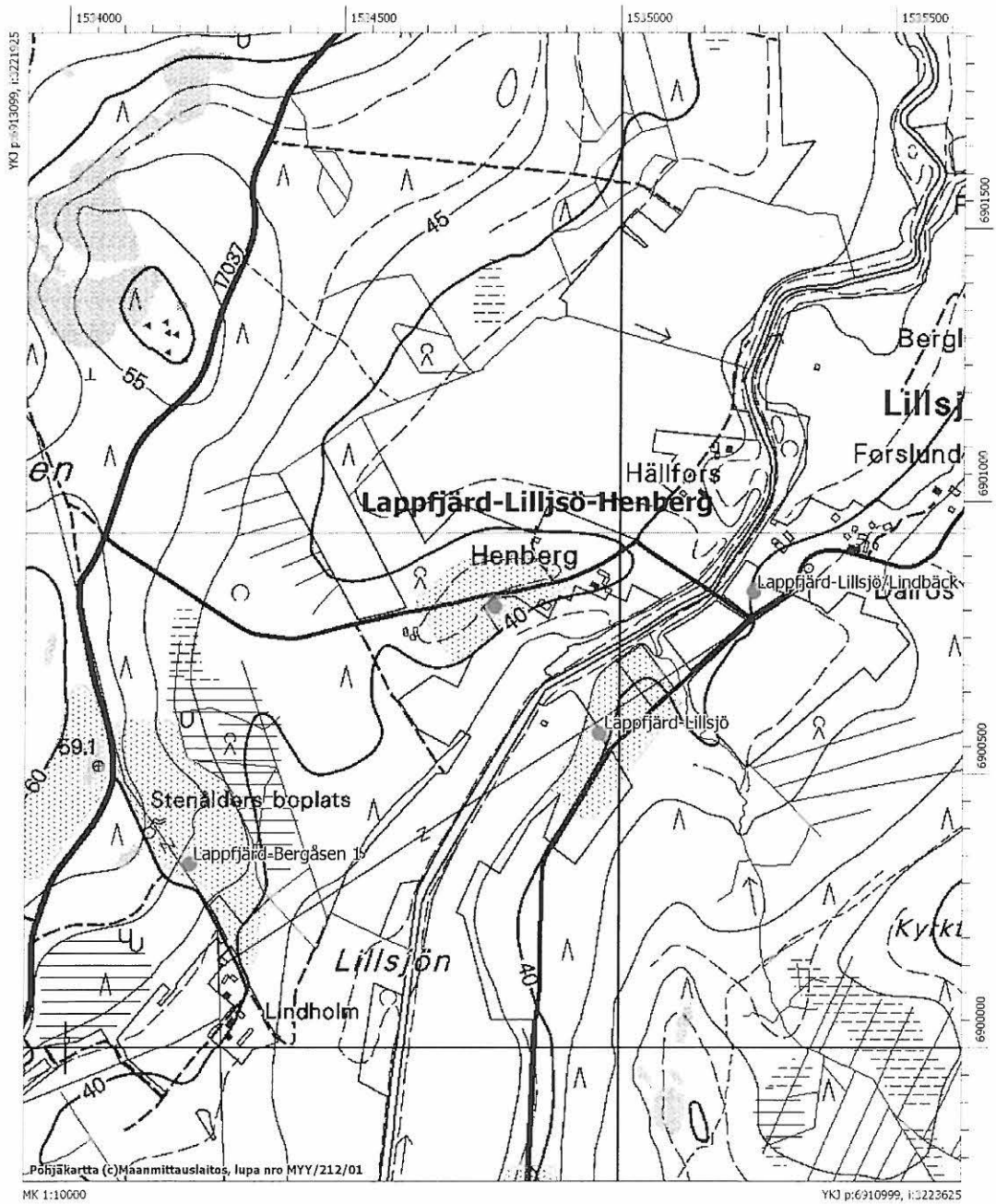
	Kohteen poikki kulkee tie.
Kuvaus:	Kivikautisia asuinpaikkalöytöjä (kvartsi-iskoksia, hioimen katkelma ja palanutta luuta) on löytynyt em. pellolta sekä tien länsipuoleisesta metsästä
Rauhoitusluokka:	2
Lukumäärä:	1



Henbergin kivikautista asuinpaikkaa kuvattuna idästä (dia 59654)

Peruskarttaote 1232 11 Dagsmark, mk 1:10000

Kristiinankaupunki Lappfjärd Lillsjö-Henberg
Kivikautinen asuinpaikka
Mjtunnus 409000055



Lappfjärd-Åbackberget 1

Mjtunnus 409010001
Mtyyppi hautapaikat
Mjtyypin tarkenne hautaröykkiöt
Ajoitus pronssikautinen?
Kunta: Kristiinankaupunki
Kylä Lappfjärd

Röykkiö 1

Tila/Rek.nro 53:2 Furumo
Omistaja 1 Ingvesback, Kaj Runar ja Ingvesback, Gun-Britt Margareta,
 Lappfjärdsvägen 1028, 64300 Lapfjärd

Kiinteistötunnus 287 407 0053 0002

Tila/Rek.nro 41:78 Bäckelund

Omistaja 2 Lappfjärds församling,
 Lappfjärdsvägen 860, 64300 Lapfjärd,

Kiinteistötunnus 28740700410078

Peruskartta 1232 08 Lappfjärd

p 6920479
i: 3218423
z: 30

Röykkiö 2-5

Tila/Rek.nro 53:2 Furumo
Omistaja Lappfjärds församling,
 Lappfjärdsvägen 860, 64300 Lapfjärd,

Kiinteistötunnus 28740700530002

Peruskartta 1232 08 Lappfjärd

Röykkiö 2

p 6920470
i: 3218423
z: 30

Röykkiö 3

p 6920555
i: 3218427
z: 30

<i>Röykkiö 4</i>	
p	6920583
i:	3218427
z:	30
<i>Röykkiö 5</i>	
p	6920739
i:	3218416
z:	30
<i>Röykkiö 6</i>	
p	6920820
i:	3218414
z:	30

Etäisyystieto	Lapväärtin kirkosta 4,7 km koilliseen
Aiemmat tutkimukset	Markku Torvinen v. 1977, inventointi
Aiemmat löydöt	-
Inventointilöydöt	-
Kuvat	diat 59699-702, f. 142817-819
Sijainti ja maasto	Kohde sijaitsee Kristiinankaupunki-Karjajoki tieltä pohjoiseen erkanevan ampumaradan tien länsipuolella n. 100 m. Maasto on kallioista mäntykangasta, aluskasvillisuus on kanervaa ja jäkälää.
Kuvaus:	Röykkiö 1 on kooltaan n. 7x7 metriä, korkeus on n. 1 m. Röykkiö on säännöllisen muotoinen ja sen keskellä on pystyssä kivipaasi, ilmeisesti käytetty rajamerkinä. Röykkiöstä 1 n. 8 m etelään on pieni halkaisijaltaan n. 2 metrinen röykkiö. Röykkiön 3 koko on n. 13x13x1,5 metriä. Torvisen inventointikertomuksen mukaan röykkiö on tasalakinen, v. 2006 inventoinnin yhteydessä havaittiin, että röykkiötä on kaiveltu keskeltä mahdollisesti aivan viime vuosina ja siinä on nyt kuoppa. Röykkiön 4 on jotakuinkin samankokoinen kuin röykkiö 3 ja myös sitä on kaiveltu keskeltä. Kummassakaan röykkiössä ei ollut enää paikallaan Torvisen mainitsemia pystykiviä, röykkiön 3 pystykivi, jossa oli jotain kaiverruksia, makasi röykkiön vieressä. Röykkiö 5 on kooltaan n. 5x5x1 metriä, se on kasattu kallionpyypylälle ja siinä on edelleen pystyssä kapea kivi. Röykkiö 6 on hajotettu täysin muutaman metrin säteelle.
Rauhoitusluokka:	1
Lukumäärä:	6



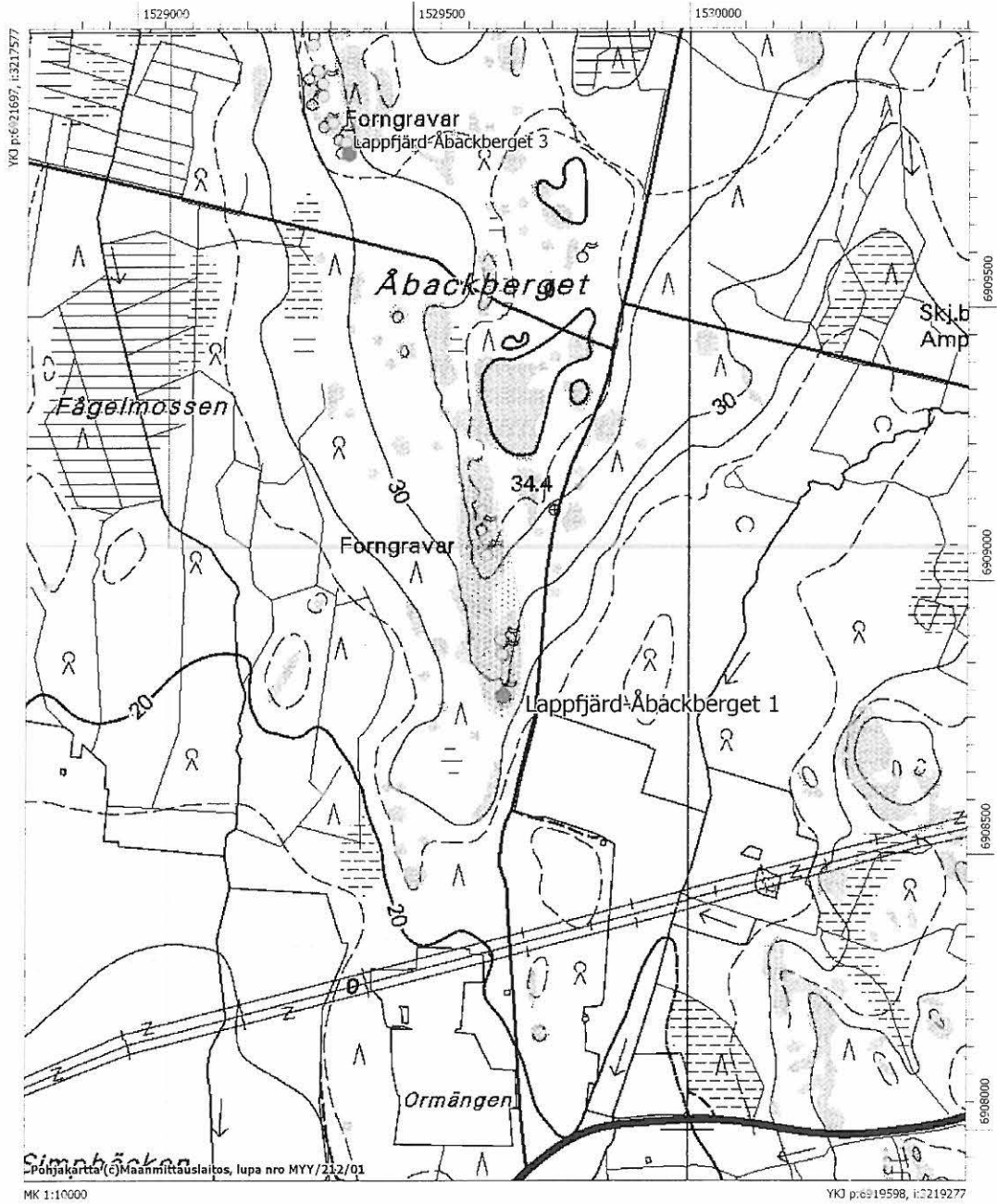
Åbackberget 1, rökkiö 2 kuvattuna idästä (dia 59699)



Åbackberget 1, rökkiö 3 ja 4. Kuvattu rökkiöltä 4 etelään (dia 59700)

Peruskarttaliite 1232 08 Lappfjärd, mk 1:10000

Kristiinankaupunki, Lappfjärd-Åbackberget 1
 Pronssikautisia hautaröykkiöitä
 Mjtunnus 409010001

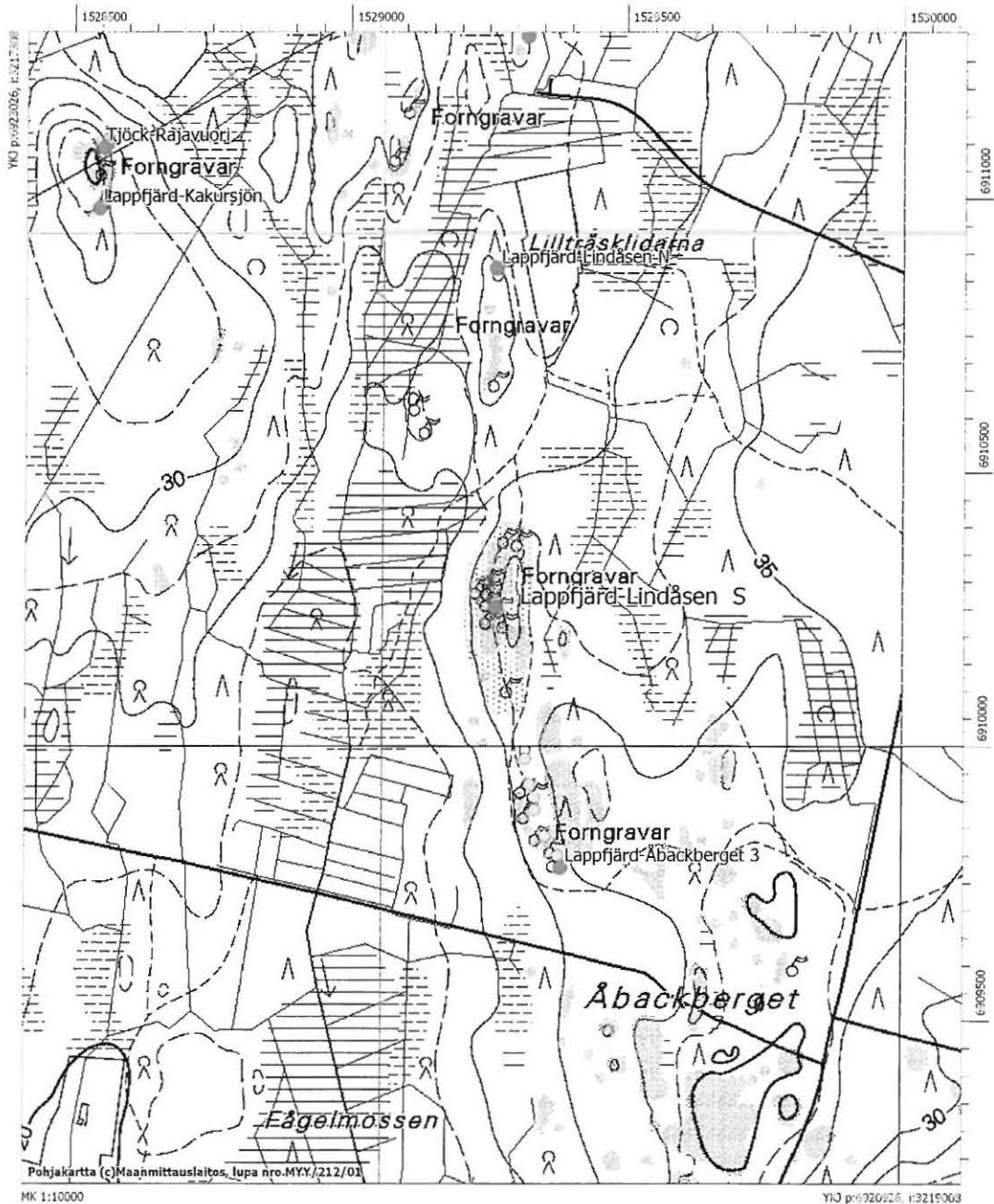


Lappfjärd-Lindåsen S (kohdetta ei tarkastettu)

Mjtunnus	409010002
Mtyyppi	hautapaikat
Mjtyypin tarkenne	hautaröykkiöt
Ajoitus	pronssikautinen
Kunta:	Kristiinankaupunki
Kylä	Lappfjärd
Tila/Rek.nro	14:60 Lidåsen
Omistaja	Westerback, Erik Vilhelm Rafael Myrtået 15, 64300 Lappfjärd
Kiinteistötunnus	287 407 0014 0060
Peruskartta	123209 Tjöck
p	6921976
i:	3218158
z:	30
Etäisyystieto	Lapväärtin kirkosta 5,9 km pohjoiskoilliseen
Aiemmat tutkimukset	Markku Torvinen v, 1977, inventointi
Aiemmat löydöt	-
Inventointilöydöt	-
Kuvat	-
Sijainti ja maasto	(Tiedot Markku Torvisen inventointiraportista) Kohde sijaitsee n. 1,2 km etelään Tiukan kylän rajasta, Kakursjön järvi on n. 1,3 km kaakkoon. Paikka on kallioinen ja kasvaa kituliasta männikköä ja harvaa koivikkoa, maasto viettää lounaaseen ja länteen. Aluskasvillisuus on kanervaa ja jäkälää.
Kuvaus:	Röykkiöitä on 10 kpl ja ne on ladottu kallionpohjalla. Suurin röykkiö on kooltaan 10x10x1,8 m, röykkiöiden keskimääräinen halkaisija on n. 4 m.
Rauhoitusluokka:	2
Lukumäärä:	10

Peruskarttaliite 1232 08 Lappfjärd, mk 1:10000

Kristiinankaupunki, Lappfjärd-Lindåsen S
 Pronssikautisia hautaröykkiöitä
 Mjtnunnus 409010002



Lappfjärd-Lindåsen N (ei tarkastettu)

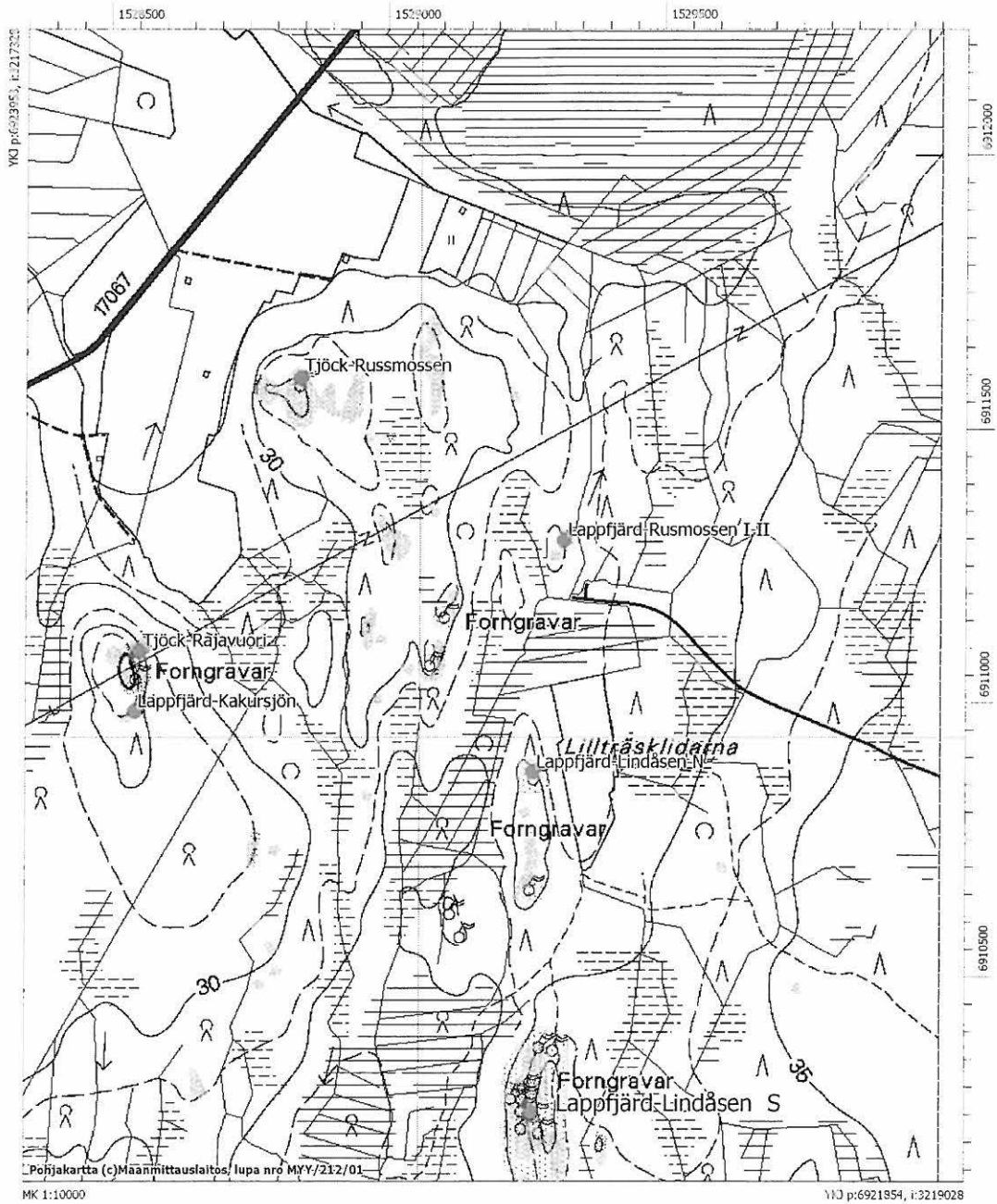
Mjtunnus	409010003
Mtyyppi	hautapaikat
Mjtyypin tarkenne	hautaröykkiöt
Ajoitus	pronssikautinen
Kunta:	Kristiinankaupunki
Kylä	Lappfjärd
Tila/Rek.nro	13:84 Älgskogen
Omistaja	Evars, Carl-Gustaf
Kiinteistötunnus	Lappfjärdsvägen 938, 64300 Lappfjärd
Peruskartta	123209 Tjock
p	6922594
i:	3218216
z:	28
Etäisyystieto	Lapväärtin kirkosta 6,5 km pohjoiskoilliseen
Aiemmat tutkimukset	Markku Torvinen, v. 1977 inventointi (nro 68 ja 69)
Aiemmat löydöt	
Inventointilöydöt	
Kuvat	
Sijainti ja maasto	
Kuvaus:	(Tiedot Markku Torvisen inventointiraportista) Kaksi röykkiöryhmää mäkiharjanteilla. Eteläisemmässä ryhmässä 2 röykkiötä, pohjoisemmassa 3. Pohjoisemman ryhmän röykkiöt 1 ja 2 kooltaan n. 5x6x1 m, röykkiö 3 on koottu kallionkoloon. Eteläisemmän ryhmän molemmat röykkiöt on kasattu kallionkoloon.
Rauhoitusluokka:	2
Lukumäärä:	5

Lappfjärd-Rusmossen I-II (ei tarkastettu)

Mjtunnus	409010004
Mtyyppi	hautapaikat
Mjtyypin tarkenne	hautaröykkiöt
Ajoitus	pronssikautinen
Kunta:	Kristiinankaupunki
Kylä	Lappfjärd
Tila/Rek.nro	13:80 Håxellås I
Omistaja	Lillträsk, Henny Marianne Lappfjärdsvägen 710, 64300 Lappfjärd
Kiinteistötunnus	287 407 0013 0080
Peruskartta	123209 Tjöck
<i>Rusmossen I</i>	
p	6922890
i:	3218310
z:	30
<i>Rusmossen II röykkiö 1</i>	
p	3218080
i:	3218080
z:	30
<i>Rusmossen II röykkiö 2</i>	
p	6922800
i:	3208040
z:	30
Etäisyystieto	Rusmossen I sijaitsee Lapväärtin kirkosta 6,9 km pohjoiskoilliseen
Aiemmat tutkimukset	Markku Torvinen, v. 1977 inventointi (nrot 66 ja 67)
Aiemmat löydöt	
Inventointilöydöt	
Kuvat	
Sijainti ja maasto	
Kuvaus:	(Tiedot Markku Torvisen inventointiraportista) Rusmossen I:n röykkiö on koottu kalliopohjalle pienehköistä kivistä, koko on n. 6x6x1 m. Rusmossen II:ssa on kaksi röykkiötä. Osittain hajotettu röykkiö 1 on kallionpohjalla, koko on n. 6x6x0,5 m. Röykkiö 2 on em. kaltainen, vaikuttaa hieman ehyemmältä.
Rauhoitusluokka:	2
Lukumäärä:	3

Peruskarttaliite 1232 08 Lappfjärd, mk 1:10000

Kristiinankaupunki, Lappfjärd-Rusmossen I-II
 Pronssikautisia hautaröykkiöitä
 Mjtunnus 409010004



Lappfjärd-Kakursjön (ei tarkastettu)

Mjtunnus	409010005
Mtyyppi	hautapaikat
Mjtyypin tarkenne	hautaröykkiöt
Ajoitus	pronssikautinen
Kunta:	Kristiinankaupunki
Kylä	Lappfjärd
Tila/Rek.nro	13:81 Håxellås
Omistaja	Lillträsk, Henny Marianne Lappfjärdsvägen 710, 64300 Lappfjärd
Kiinteistötunnus	287 407 0013 0081
Peruskartta	123209 Tjock

Röykkiö 1	
p	6922830
i:	3217514
z:	38

Röykkiö 2	
p	6922830
i:	3217514
z:	38

Etäisyystieto Röykkiö 1 sijaitsee Lapväärtin kirkosta 6,4 km pohjoiskoilliseen

Aiemmat tutkimukset Markku Torvinen, v. 1977 inventointi (nro 70)

Aiemmat löydöt

Inventointilöydöt

Kuvat

Sijainti ja maasto (Tiedot Markku Torvisen inventointiraportista). Röykkiöt sijaitsevat etelä – pohjois –suuntaisella kallioisella harjanteella Lapväärtin ja Tiukan kylien rajalla.

Kuvaus: Röykkiö 1 on koottu maapohjalle, se on kooltaan n. 5x5x1 m. Röykkiö 2 on em. 42 pohjoiseen. Se on koottu vierinkivistä ja muodoltaan kranssimainen. Koko on 9x8x1,3 m. Röykkiön keskusta on pengottu 2x1,5 m suuruiselta alalta.

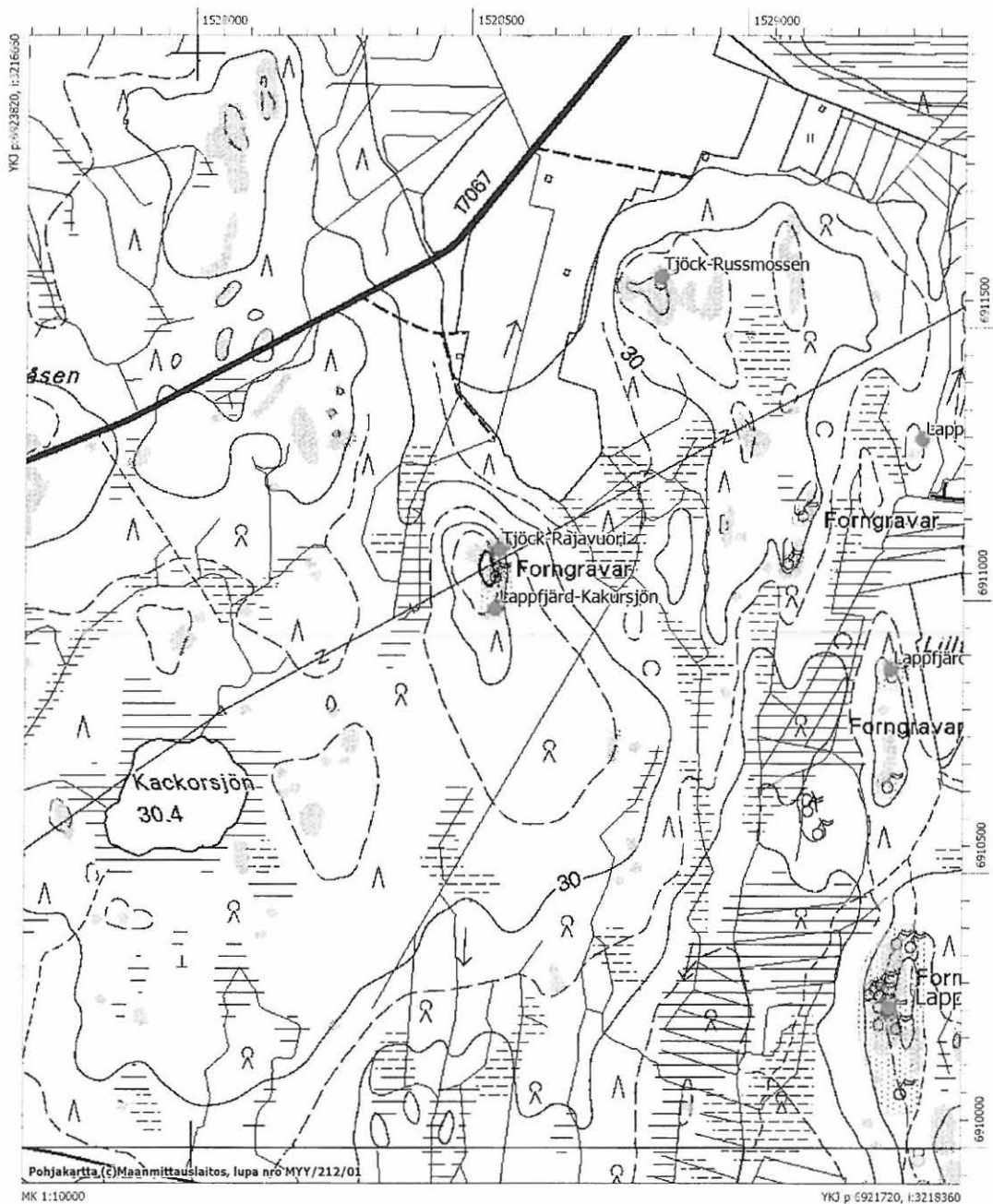
Huom! Samaan kohteeseen liittyy myös Tiukan puolella oleva yksi röykkiö, joka on kuitenkin Tiukan inventoinnin perusteella omana kohteena muinaisjäännösrekisterissä, kohde 847010018 Tjock-

Rajavuori. Kyseisen röykkiö on mainittu Torvisen inventointikertomuksessa röykkiönä nro 3.

Rauhoitusluokka: 2
Lukumäärä: 3

Peruskarttaliite 1232 08 Lappfjärd, mk 1:10000

Kristiinankaupunki, Lappfjärd-Kakursjön
Pronssikautisia hautaröykkiöitä
Mjttunnus 409010005

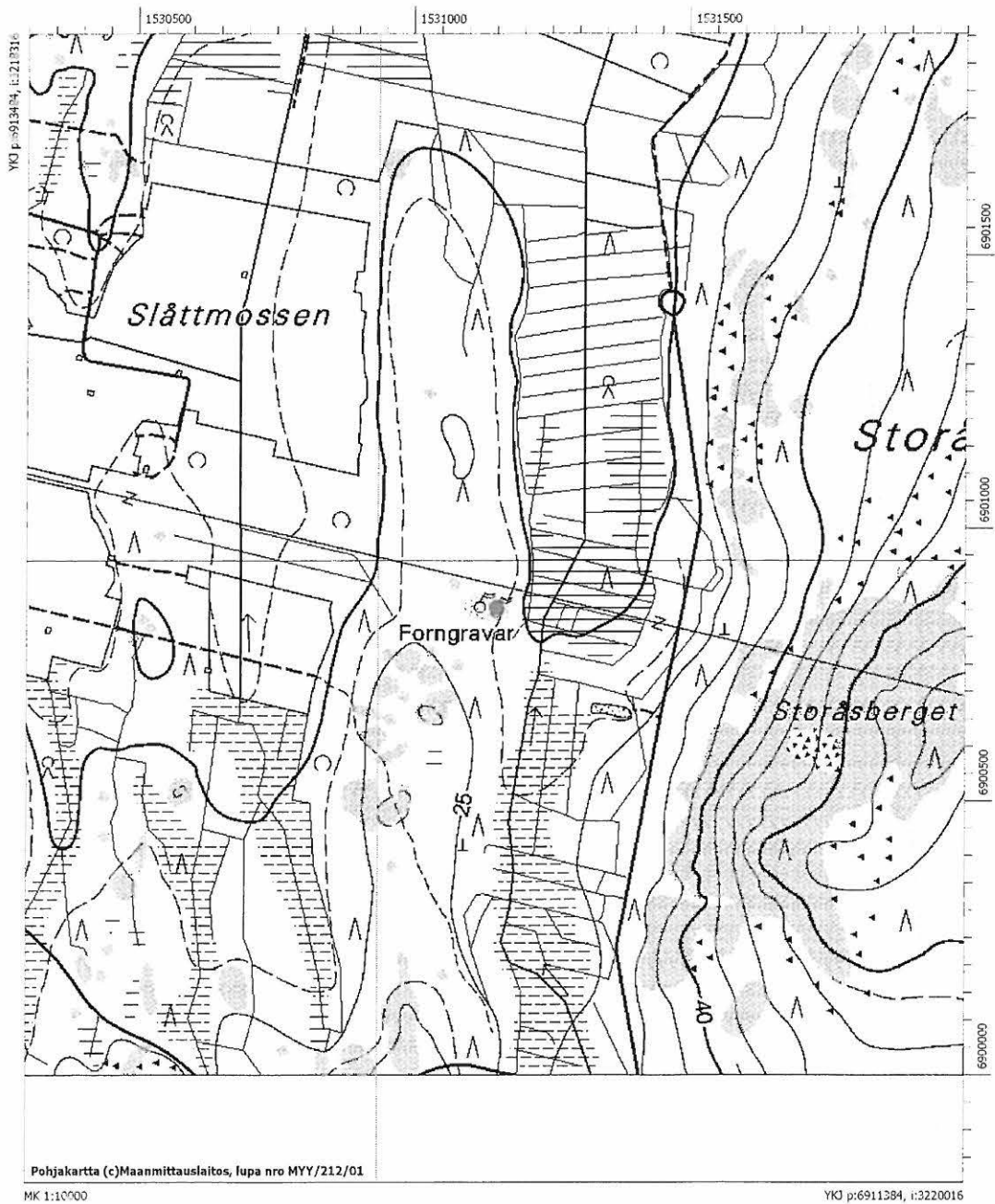


Lappfjärd-Storåsen W

Mjtunnus	409010006
Mtyyppi	hautapaikat
Mjtyypin tarkenne	hautaröykkiöt
Ajoitus	rautakautinen?
Kunta:	Kristiinankaupunki
Kylä	Dagsmark
Tila/Rek.nro	7:21 Ararat
Omistaja	Hammarberg, Edvin Harald Langåsvägen 206, 64300 Lappfjärd
Kiinteistötunnus	287 407 0007 0021
Tila/Rek.nro	7:66 Stenback
Omistaja	Nordman, Harri Eskil Isännänkatu 15, 65370 Vaasa
Kiinteistötunnus	28740700070066
Peruskartta	123211 Dagsmark
<i>Röykkiö 1</i>	
p	6912434
i:	3219166
z:	23
<i>Röykkiö 2</i>	
p	6912428
i:	3219145
z:	23
Etäisyystieto	Kohde sijaitsee 5,4 km Lapväärtin kirkosta kaakkoon
Aiemmat tutkimukset	Markku Torvinen, v. 1977 inventointi (nro 33 Slåttmossen)
Aiemmat löydöt	
Inventointilöydöt	
Kuvat	
Sijainti ja maasto	Kohde sijaitsee Storåsenin länsipuolella kostealla metsäalueella kahden metsäpalstan rajalla. Puusto on kuusivaltaista sekametsää, aluskasvillisuus on heinää.
Kuvaus:	Röykkiö 1 on läpimitaltaan n. 12m ja korkeus on n. 1m. Röykkiössä on muutamia kuoppia. Röykkiö 2 on em. kymmenkunta metriä länteen. Halkaisijaltaan se on n. 7m ja korkeutta röykkiöllä on n. 0,5m. Molemmat röykkiöt ovat sammalen peitossa.
Rauhoitusluokka:	2
Lukumäärä:	2

Peruskarttaliite 1232 11 Dagsmark, mk 1:10000

Kristiinankaupunki Lappfjärd-Storåsen W
Rautakautisia hautaröykkiöitä 2 kpl
Mjtnunnus 409010006



Lappfjärd-Österåsen

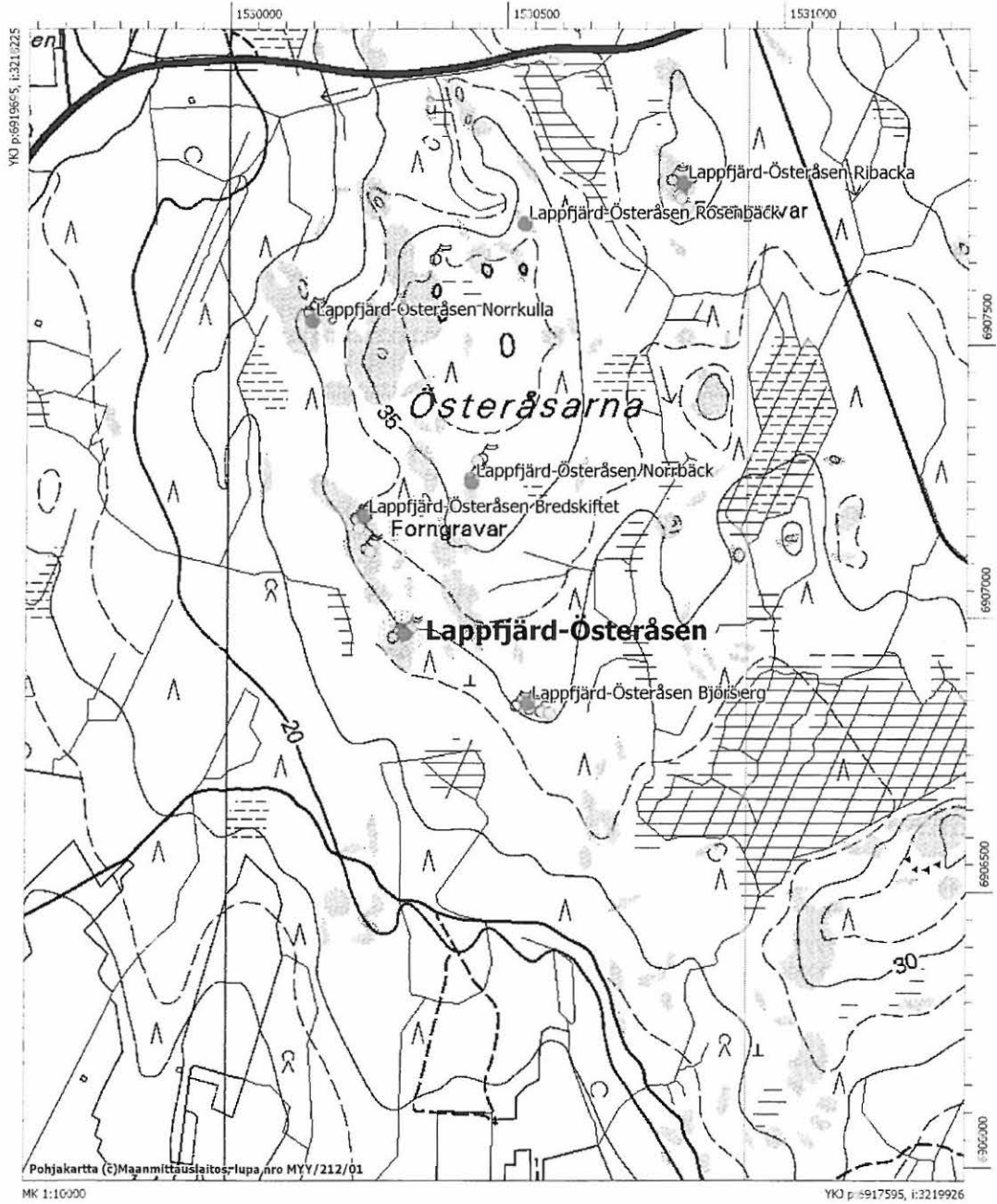
Mjtunnus	409010007
Mtyyppi	hautapaikat
Mjtyypin tarkenne	hautaröykkiöt
Ajoitus	pronssikautinen
Kunta:	Kristiinankaupunki
Kylä	Lappfjärd
Tila/Rek.nro	24:31 Smalskiftet
Omistaja	Mangs, Börje Eugen Lappfjärdsvägen 1022, 64300 Lappfjärd
Kiinteistötunnus	28740700240031
Peruskartta	123211 Dagsmark
<i>Röykkiö 1</i>	
p	6918606
i:	3218905
z:	30
<i>Röykkiö 2</i>	
p	6918615
i:	3218918
z:	30
Etäisyystieto	Kohde sijaitsee Lapväärtin kirkosta 4 km koilliseen
Aiemmat tutkimukset	Julius Ailio v. 1903, inventointi; Markku Torvinen v. 1977, inventointikohde nro 31 Österåsen
Aiemmat löydöt	
Inventointilöydöt	
Kuvat	dia 59677, f. 142765
Sijainti ja maasto	Kohde sijaitsee Österåsarna harjun eteläosassa, noin 1 km Lapväärtti-Karijoki tiestä etelään. Alue on kallioista mäntymetsää, aluskasvillisuus kanervaa ja varvikkoa.
Kuvaus:	Kohteessa on kaksi röykkiötä. Röykkiö 1 on halkaisijaltaan noin 13 metriä ja korkeudeltaan puolitoista metriä. Röykkiön keskellä on noin metrin syvyinen ja halkaisijaltaan nelimetrinen kuoppa, joka saa aikaan kranssimaisen ulkomuodon röykkiölle. Muutaman metrin päässä on toinen röykkiö, jonka halkaisija on noin 7 metriä ja korkeus vajaa puolitoista metriä. Röykkiötä on hieman kaiveltu.
Rauhoitusluokka:	2
Lukumäärä:	2



Österåsen, edessä röykkiö 1, taustalla röykkiö 2. Kuvattu lounaasta (dia 59677).

Peruskarttaliite 1232 11 Dagsmark, mk 1:10000

Kristiinankaupunki Lappfjärd-Österåsen
Pronssikautisia hautaröykkiöitä 2 kpl
Mjtnunnus 409010007



Lappfjärd-Spagmossa

Mjtunnus	409010008
Mtyyppi	hautapaikat
Mjtyypin tarkenne	hautaröykkiöt
Ajoitus	pronssikautinen
Kunta:	Kristiinankaupunki
Kylä	Lappfjärd
<i>Röykkiöt 3-5</i>	
Tila/Rek.nro	10:149 Tallback
Omistaja	Rosenback, Kjell Greger Ragnar Bötomvägen 20, 64300 Lapväärtti
Kiinteistötunnus	28740700100149
<i>Röykkiöt 1-2 ja 6-7</i>	
Tila/Rek.nro	10:150 Stenröset
Omistaja	Pärus, Niclas Claus Patrik Flakåsvägen 72, 64300 Lapfjärdi
Kiinteistötunnus	28740700100150
Peruskartta	123211 Dagsmark
<i>Röykkiö 1</i>	
p	6918561
i:	3220072
z:	35
<i>Röykkiö 2</i>	
p	6918548
i:	3220084
z:	35
<i>Röykkiö 3</i>	
p	6918665
i:	3220103
z:	35
<i>Röykkiö 4</i>	
p	6918685
i:	3220097
z:	35

Röykkiö 5

p 6918688
i: 3220106
z: 35

Röykkiö 6

p 6918585
i: 3220096
z: 35

Röykkiö 7

p 6918567
i: 3220093
z: 35

Etäisyystieto Röykkiö 1 sijaitsee 4,8 km Lapväärtin kirkosta koilliseen

Aiemmat tutkimukset Markku Torvinen v. 1977, inventointi (nro 26, Österåsen Spagmoss)

Aiemmat löydöt

Inventointilöydöt

Kuvat dia 59674-675, f. 142792-793

Sijainti ja maasto Kohde sijaitsee n. kilometrin länteen Söderbergetistä, Dagsmarkiin johtavan metsäautotien molemmin puolin. Röykkiöt ovat kangasmaastossa, pienellä, paikoin kallioisella harjanteella.

Kuvaus: Kohteessa on kaikkiaan 7 röykkiötä. Aiemmin on mainittu vain 5 röykkiötä, mutta inventoinnin yhteydessä paikallinen arkeologian harrastaja Bertil Huhtala osoitti kaksi muuta röykkiötä tien eteläpuolella, n. 20 metriä aiemmin tunnetuista länteen. Röykkiöistä neljä on välittömästi tien eteläpuolella ja kolme n. 60 m tien pohjoispuolella olevalla kalliolla.

Röykkiö 1 sijaitsee n. 30 metriä tien eteläpuolella röykkiö 2 siitä hieman lounaaseen. Röykkiö 1 on kooltaan n. 9x9x1 m ja siinä on useita kuoppia kaivelun jäljiltä. Röykkiö 2 on ”kranssimainen” halkaisijaltaan n. 10 m, korkeutta sillä on 1 – 1,5 m.

Röykkiöt 3-5 muodostavat oman ryhmänsä tien pohjoispuolisella kalliolla. Röykkiö 3 on kooltaan 12x7 m ja matala. Se on ladottu kallionpäälle, mutta osittain hajotettu. Röykkiö 4 on kasattu kallionkolon päälle, sen koko on 3x2,5x0,4 m. Röykkiö 5 on halkaisijaltaan n. 8 m ja korkeudeltaan 1,5 m. Se on muodoltaan

hieman hevosenkenkää muistuttava, ollen avoin länteen päin.

V. 2006 kirjattiin myös röykkiöt 6 ja 7, jotka ovat parikymmentä metriä tiestä, röykkiön 1 länsipuolella. Röykkiö 6 on n. 20 m pitkä, leveys on 3 – 4 m ja korkeus on n. 0,5 m. Röykkiö on sammalen peitossa. Röykkiö vaikuttaa ihmisen kasaamalta, vaikka vallimainen kiveys voi olla myös luonnon muokkaama. Röykkiö 7 on edellisestä 3 m etelään, se on pieni halkaisijaltaan n. 3 m, korkeus on n. 0,5 m. Tämäkin röykkiö on sammalen peitossa.

Rauhoitusluokka: 2
Lukumäärä: 7



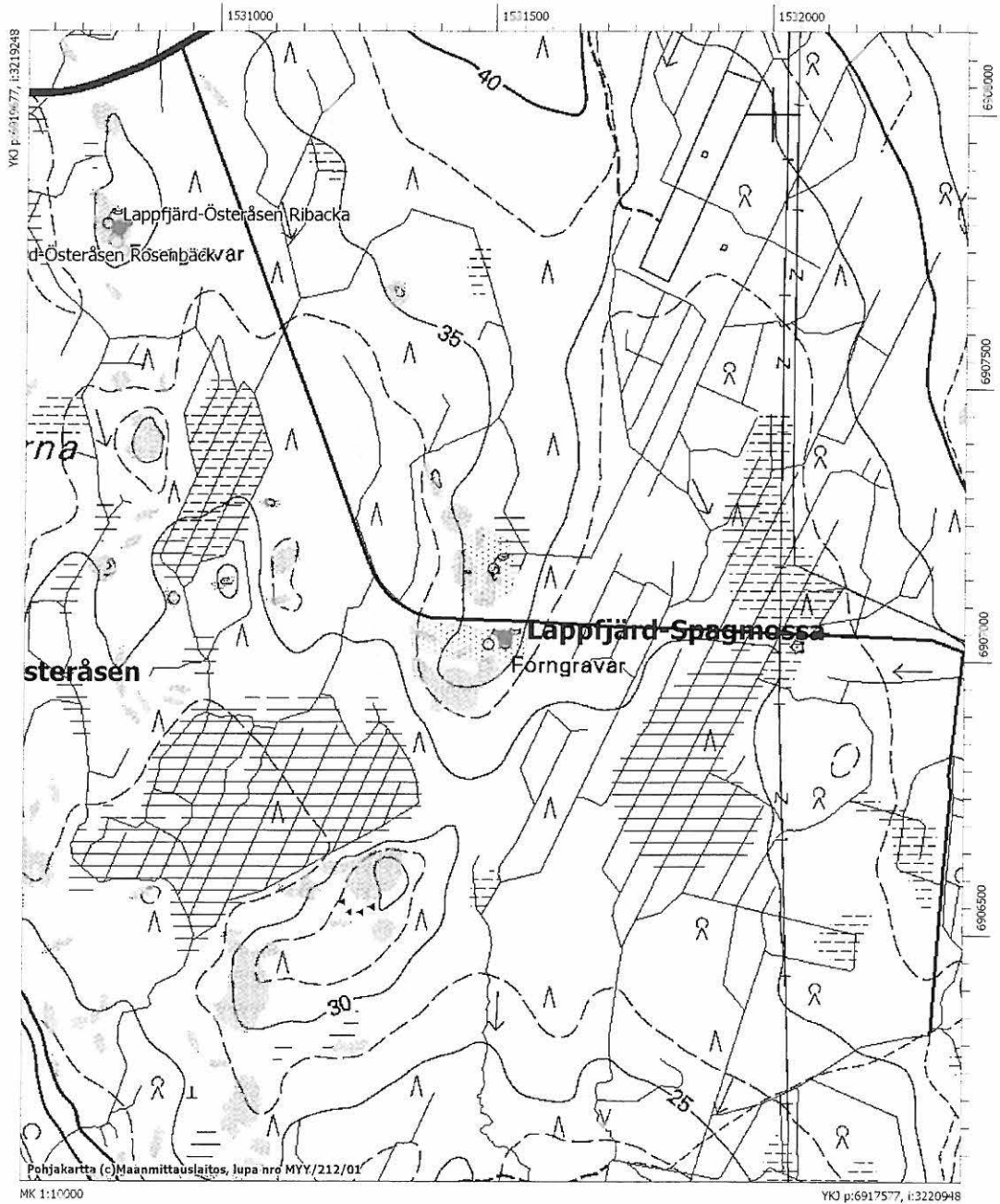
Spagmossa, rökkiö 5 kuvattuna koillisesta (dia 59675)



Spagmossa, etualalla rökkiö 3, taustalla näkyy rökkiö 2. Kuvattu etelästä (dia 59674).

Peruskarttaliite 1232 11 Dagsmark, mk 1:10000

Kristiinankaupunki Lappfjärd-Spagnossa
Pronssikautisia hautaröykkiöitä 7 kpl
Mjtunnus 409010008



Lappfjärd-Back 1

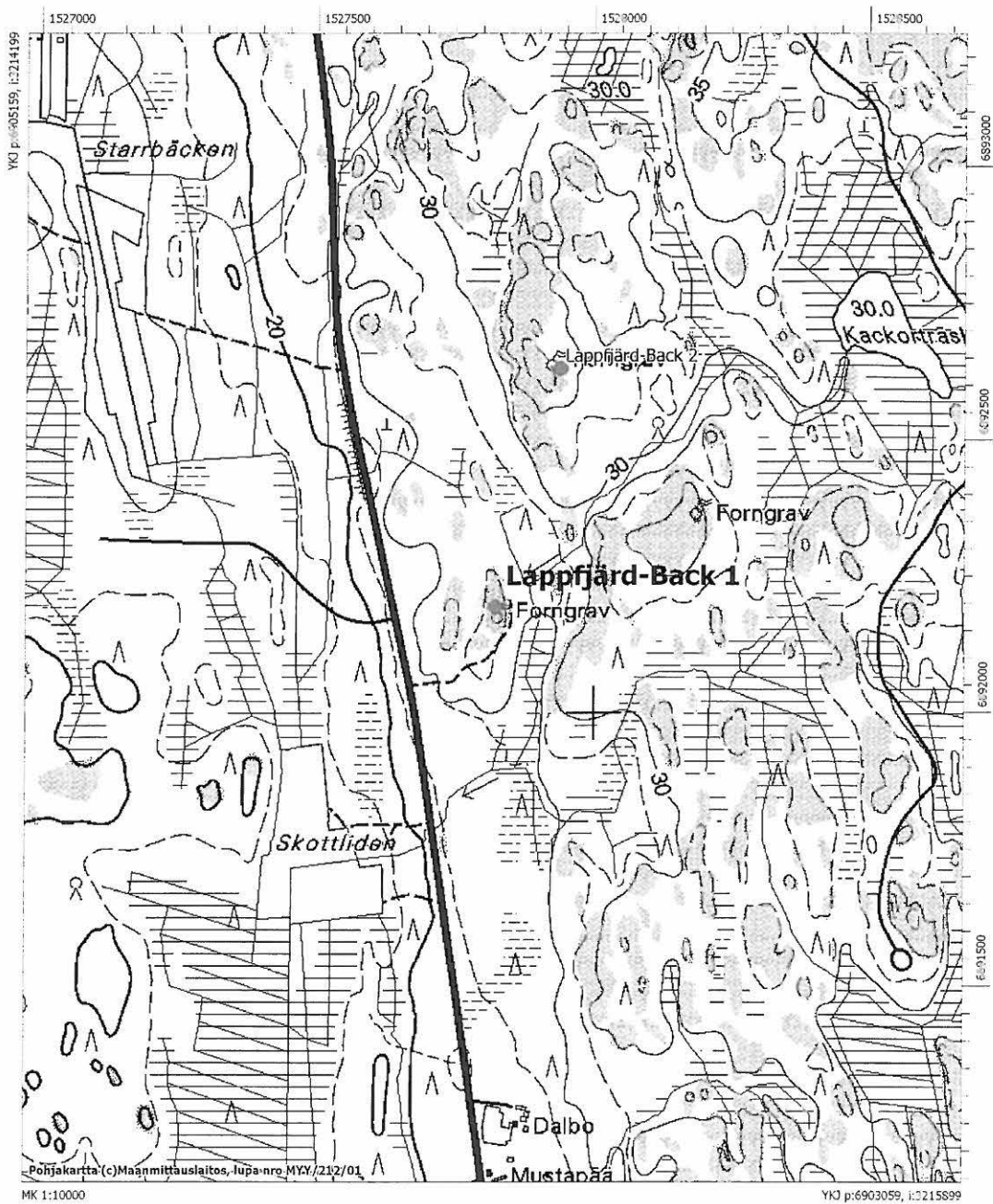
Mjtunnus	409010009
Mtyyppi	hautapaikat
Mjtyypin tarkenne	hautaröykkiöt
Ajoitus	rautakautinen?
Kunta:	Kristiinankaupunki
Kylä	Lappfjärd
Tila/Rek.nro	37:8 Louhikkometsä
Omistaja	Haukka, Veikko Johannes Kolitie 17, 28200 Pori
Kiinteistötunnus	287 407 0037 0008
Peruskartta	123207 Härkmeri
p	6904109
i:	3215049
z:	28
Etäisyystieto	Kohde sijaitsee 12,5 km Lapväärtin kirkosta etelään
Aiemmat tutkimukset	Markku Torvinen v. 1977, inventointi (Lapväärtti 52, Louhikkometsä)
Aiemmat löydöt	
Inventointilöydöt	
Kuvat	dia 59712, f. 142830
Sijainti ja maasto	Kohde sijaitsee n. 2 km Pakankylästä pohjoiseen n. 200 m valtatie 8:n itäpuolella. Valtatieltä erkanee metsäautotie, jota seuraamalla pääsee kohteen viereen. Röykkiö on kasattu kallioharjanteelle, sen korkeimmalle kohdalle. Kalliolla kasvaa kituliasta männikköä, aluskasvillisuus on jäkälää. Alempana oleva ympäristö on sekametsää.
Kuvaus:	Röykkiö on hajoitettu, ilmeisesti pohjiaan myöten, halkaisijaltaan n. 20 metrin alalle.
Rauhoitusluokka:	2
Lukumäärä:	1



Back 1 kuvattuna pohjoisesta (dia 59712).

Peruskarttaliite 1232 07 Härkmeri, mk 1:10000

Kristiinankaupunki Lappfjärd-Back 1
Rautakautinen hautaröykkiö
Mjtunnus 409010009



Lappfjärd-Back 2

Mjtunnus 409010010
Mtyyppi hautapaikat
Mjtyypin tarkenne hautaröykkiöt
Ajoitus pronssikautinen
Kunta: Kristiinankaupunki
Kylä Lappfjärd

Röykkiö 1

Tila/Rek.nro 36:46 Kakurskogen
Omistaja Vikholm, Per Erik Verner
 Hedenvägen 212A , 64440 Omössa
Kiinteistötunnus 28740700360046
Peruskartta 123207 Härkmeri
p 6904535
i: 3215206
z: 37

Röykkiö 2

Tila/Rek.nro 36:40 Kakkuri
Omistaja Rajasalo, Mauri Henrik
 Porintie 695, 64200 Lapväärtti
Kiinteistötunnus 28740700360040
Peruskartta 123207 Härkmeri
p 6904247
i: 3215423
z: 35

Etäisyystieto Röykkiö 1 sijaitsee 12,1 km ja röykkiö 2 12,4 km etelään Lapväärtin kirkosta
Aiemmat tutkimukset Markku Torvinen v. 1977, inventointi (Lapväärtti 53, Berglund ja 54 Kakkurträsket, Kakkuri)
Aiemmat löydöt -
Inventointilöydöt -
Kuvat dia 59713, f. 142831
Sijainti ja maasto Kohde sijaitsee pari kilometriä Pakankylästä pohjoiseen n. 400

metriä valtatie 8:n itäpuolella. Maasto on kallionyppylöiden täplittämää kosteaa, paikoin soista, sekametsää.

Kuvaus:

Röykkiö 1 sijaitsee kallioisella rinteellä. Kooltaan se on 7x6x1,2 m, keskelle on kaivettu kuoppa. Röykkiö on sammalen peitossa.

Röykkiö 2 sijaitsee edellisestä n. 400 metriä kaakkoon, myöskin kalliokumpareella. Röykkiötä on hajotettu muutaman metrin alalle, sen keskellä kasvaa kuusi.

Rauhoitusluokka:

2

Lukumäärä:

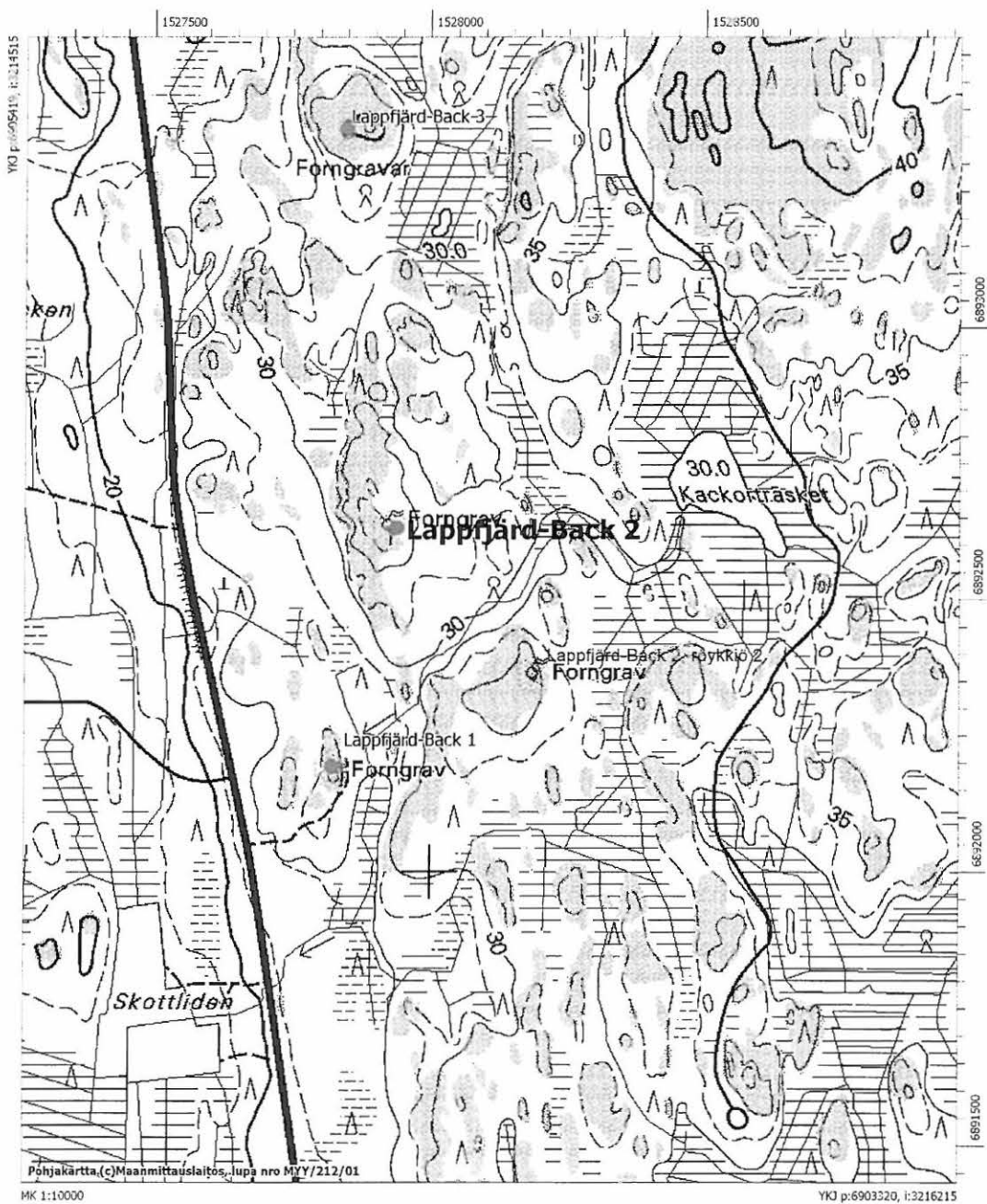
2



Back 2, röykkiö A kuvattuna etelästä (dia 59713).

Peruskarttaliite 1232 07 Härkmeri, mk 1:10000

Kristiinankaupunki Lappfjärd-Back 2
Rautakautinen hautaröykkiö
Mjtnunnus 409010010



Lappfjärd-Back 3

Mjtunnus	409010011
Mtyyppi	hautapaikat
Mjtyypin tarkenne	hautaröykkiöt
Ajoitus	pronssikautinen
Kunta:	Kristiinankaupunki
Kylä	Lappfjärd
Tila/Rek.nro	34:20 Storskogen
Omistaja	Bergström, Ralf Mikael Ulfvesvägen 14, 64300 Lappfjärd
Kiinteistötunnus	28740700340020
Tila/Rek.nro	34:23 Metsäpalsta II
Omistaja	Uitto, Toivo Ensio Honkatie 4, 64900 Isojoki
Kiinteistötunnus	28740700340023
Peruskartta	123207 Härkmeri
<i>Röykkiö 1</i>	
p	6905274
i:	3215181
z:	38
<i>Röykkiö 2</i>	
p	6905269
i:	3215217
z:	38
<i>Röykkiö 3</i>	
p	6905249
i:	3215245
z:	38
Etäisyystieto	Röykkiö 1 sijaitsee 11,4 km etelään Lapväärtin kirkosta
Aiemmat tutkimukset	Markku Torvinen v. 1977, inventointi (Lapväärtti 55, Kakurträsket, Storskogen/Metsäpalsta II)
Aiemmat löydöt	-

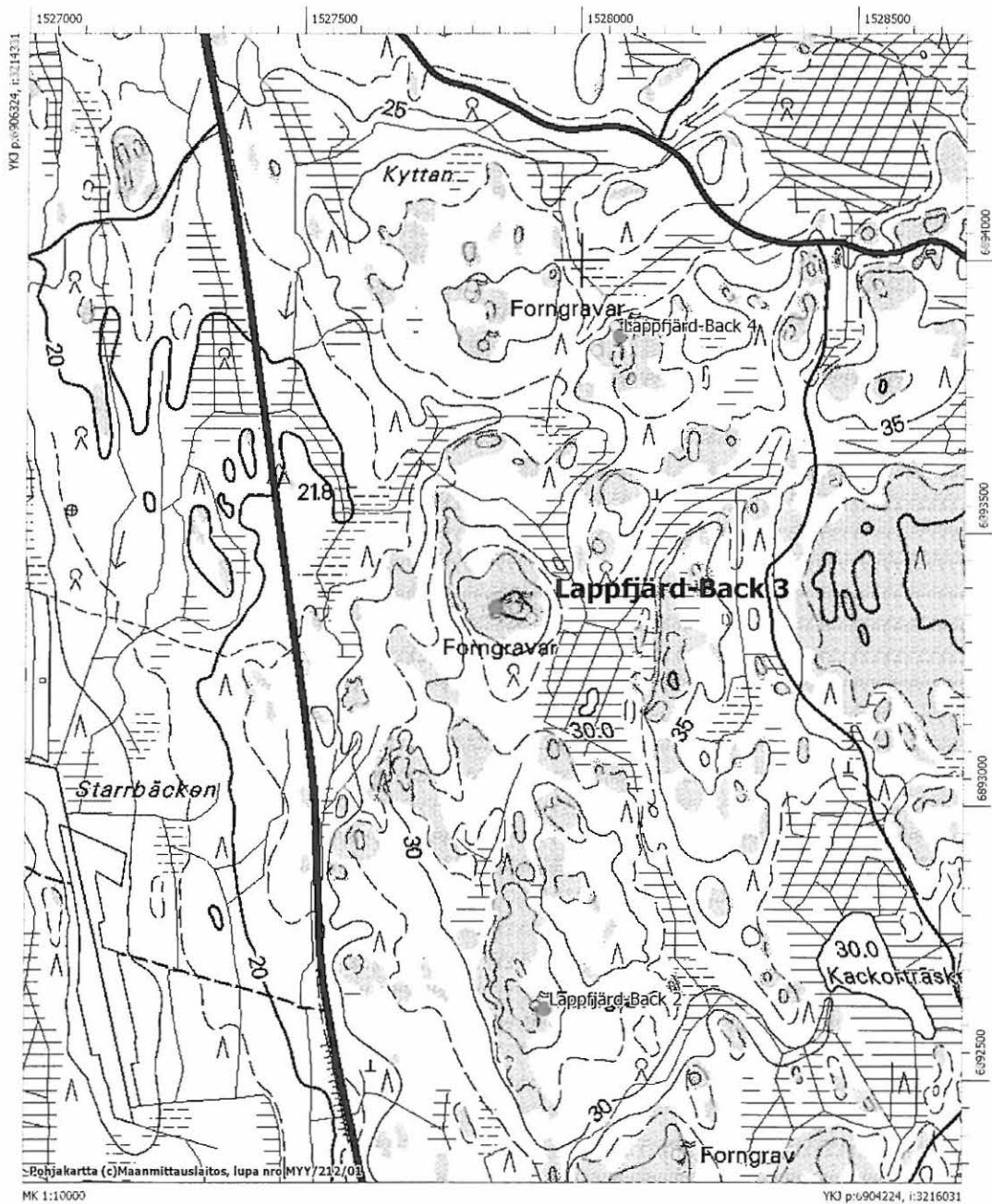
Inventointilöydöt	-
Kuvat	dia 59714, f. 142832
Sijainti ja maasto	Kohde sijaitsee n. 4 km Träsvikistä etelään, kallioisella mäellä 400 m valtatie 8 itäpuolella. Kallioilla kasvaa kituliasta männikköä, aluskasvillisuus on jäkälää ja kanervaa. Ympäröivät alueet ovat kosteata sekametsää.
Kuvaus:	Kohteessa on pienellä alueella kolme röykkiötä ja ne sijaitsevat aivan kahden palstan rajalla. Röykkiö 1 on kooltaan n. 10x10x1 m ja vaikuttaa melko ehjältä. Röykkiö 2 on pitkulainen, kooltaan n. 10x5x0,5 m. Röykkiön päät on kasattu laajemmiksi. Röykkiö on sammalen peittämä. Myös röykkiö 3 on pitkänomainen, itä-länsi – suuntainen ja kooltaan n. 12x4x0,5 m. Röykkiön itäpäätä on pengottu.
Rauhoitusluokka:	2
Lukumäärä:	3



Back 3, röykkiö 1 kuvattuna lännestä (dia 59714).

Peruskarttaliite 1232 07 Härkmeri, mk 1:10000

Kristiinankaupunki Lappfjärd-Back 3
Rautakautisia hautaröykkiöitä 3 kpl
Mjtnunnus 409010011



Lappfjärd-Back 4

Mjtunnus	409010012
Mtyyppi	hautapaikat
Mjtyypin tarkenne	hautaröykkiöt
Ajoitus	pronssikautinen
Kunta:	Kristiinankaupunki
Kylä	Lappfjärd
Tila/Rek.nro	1:136 Ljungmo
Omistaja	Björknäs, Christian Martin Lappfjärdsvägen 915, 64300 Lappfjärd
Kiinteistötunnus	28740700010136
Peruskartta	123207 Härkmeri

Röykkiö 1

p	6905749
i:	3215450
z:	35

Röykkiö 2

p	6905768
i:	3215444
z:	35

Röykkiö 3

p	6905755
i:	3215489
z:	35

Röykkiö 4

p	6905727
i:	3215406
z:	35

Röykkiö 5

p	6905847
i:	3215191
z:	35

Röykkiö 6

p	6905851
i:	3215186
z:	35

Röykkiö 7

p	6905865
i:	3215190
z:	35

Etäisyystieto	Röykkiö 1 sijaitsee 10,9 km Lapväärtin kirkosta etelään
Aiemmat tutkimukset	Markku Torvinen v. 1977, inventointi (Lapväärtti 37, Lappfjärd Ljungmo ja 51 Kyttan, Ljungmo)
Aiemmat löydöt	
Inventointilöydöt	
Kuvat	dia 59715-716, f. 142833-834
Sijainti ja maasto	Kohde koostuu kahdesta röykkiöryhmästä n. 3 km Träsvikistä etelään. Ryhmät sijaitsevat n. 400 m ja n. 700 m valtatie 8:n itäpuolella. Maasto on kosteaa, paikoin soista sekametsää, jota täplittävät kuivemmat kalliokumpareet. Röykkiöryhmät sijaitsevat erillisillä kumpareilla. Kasvillisuus kalliokumpareilla vaihtelee kanervapohjaisesta sekametsästä kitukasvuista männikkö kasvavaan kuivaan jäkälikkoon.
Kuvaus:	Itäisemmässä ryhmässä on neljä röykkiötä. Ne on koottu kalliopohjalle. Röykkiö 1 on suurin, sen koko on n. 12x10x1,5 m ja sitä on jonkin verran kaiveltu. Röykkiössä kasvaa kitukasvuisia mäntyjä ja koivuja. N. 30 metrin säteellä röykkiöstä 1 on kolme muuta röykkiötä (2-4). Ne ovat kaikki pieniä halkaisijaltaan n. 3 m ja ainakin osittain purettuja.
	Läntisemmässä ryhmässä on kolme röykkiötä, ne on koottu kalliolle kuten em. ryhmässä. Röykkiö 5 on melko lailla hajotettu muutaman metrin alalle, mutta sen vieressä oleva röykkiö 6 vaikuttaa kohtalaisen hyvin säilyneeltä, halkaisijaltaan se on n. 7 m ja korkeutta röykkiöllä on n. 1,2 m. Röykkiö 7 on ollut melko pieni ja se on hajotettu muutaman metrin alalle.
Rauhoitusluokka:	2
Lukumäärä:	7



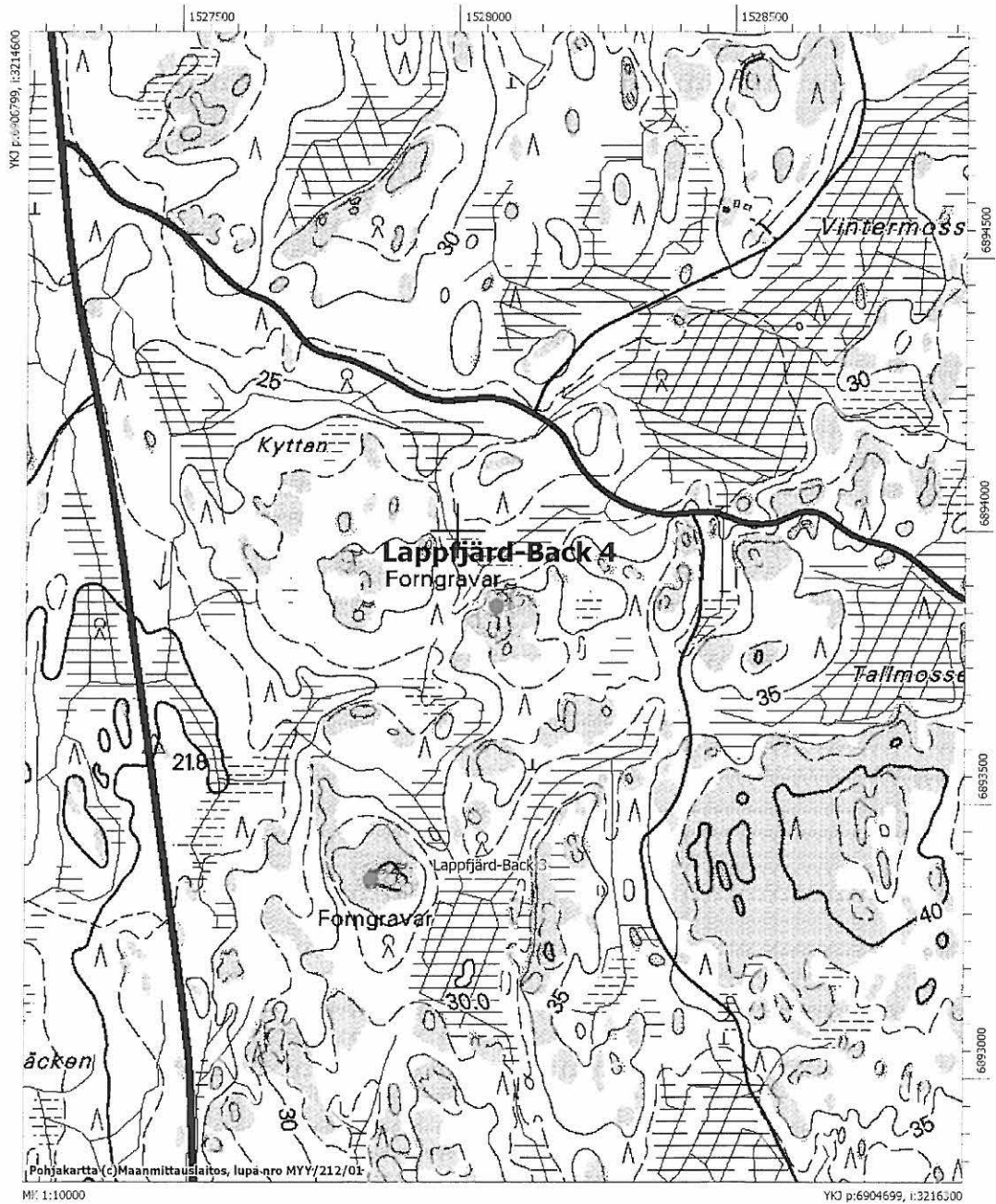
Back 4, röykkiö 1 kuvattuna lounaasta (dia 59715).



Back 4, röykkiö 5 ja 6 kuvattuna kaakosta (dia 59716).

Peruskarttaliite 1232 07 Härkmeri, mk 1:10000

Kristiinankaupunki Lappfjärd-Back 4
Pronssikautisia hautaröykkiöitä 7 kpl
Mjtnunnus 409010012



Lappfjärd-Syndersjön 1-2

Mjtnunnus	409010013
Mtyyppi	hautapaikat
Mjtyypin tarkenne	hautaröykkiöt
Ajoitus	pronssi- ja/tai rautakautinen
Kunta:	Kristiinankaupunki
Kylä	Härkmeri
Tila/Rek.nro	6:17 Lågstrand
Omistaja	Rosenback, Helena Ulla-Karin Bötomvägen 20, 64300 Lappfjärd
Kiinteistötunnus	28740600060017
Peruskartta	123207 Härkmeri
<i>Röykkiö 1</i>	
p	6907257
i:	3214543
z:	28
<i>Röykkiö 2</i>	
p	6907219
i:	3214509
z:	28
Tila/Rek.nro	6:94 Öström
Omistaja	Aspås, Per Johan Brätavägen 17, 64460 Härkmeri
Kiinteistötunnus	28740600060094
Peruskartta	123207 Härkmeri
<i>Röykkiö 3</i>	
p	6906957
i:	3214790
z:	30
Tila/Rek.nro	6:52 Rosenlund
Omistaja	Rosenback, Helena Ulla-Karin Bötomvägen 20, 64300 Lappfjärd
Kiinteistötunnus	28740600060017
Peruskartta	123207 Härkmeri

<i>Röykkiö 4</i>	
p	6907067
i:	3214816
z:	30
<i>Röykkiö 5</i>	
p	6907093
i:	3214866
z:	30
<i>Röykkiö 6</i>	
p	6907117
i:	3214905
z:	30
<i>Röykkiö 7</i>	
p	6907119
i:	3214883
z:	30

Etäisyystieto Röykkiö 1 sijaitsee 9,4 km etelään Lapväärtin kirkosta

Aiemmat tutkimukset Markku Torvinen, v. 1977, inventointi (nrot 48 Härkmeri Överträsket ja 59 Härkmeri, Syndersjön)

Aiemmat löydöt

Inventointilöydöt

Kuvat

diat 597709-711, f. 142827-829

Sijainti ja maasto

Kohde koostuu kahdesta röykkiöryhmästä (yhteensä 7 röykkiötä), jotka sijaitsevat Träsvikistä n. 2 km etelään, valtatie 8 molemmin puolin. Ryhmä 1 on n. 200 metriä tien länsipuolella ja ryhmä 2 n. 50-150 m tiestä itään. Röykkiöt on kasattu kallioharjanteille, jotka kasvavat mäntyä ja jäkälää. Kalliokumpareiden välissä maasto on kosteampaa, paikoin soista ja kasvaa paikoin tiheää sekametsää.

Kuvaus:

Ryhmässä 1 on kaksi röykkiötä n. 50 m etäisyydellä toisistaan, molemmat on kasattu kallion päälle. Röykkiö 1 on halkaisijaltaan n. 7 m, korkeutta sillä on n. 0,7 m. Röykkiötä on kaiveltu keskeltä ja kivet on heitetty kasaksi kallion länsipuolelle. Röykkiöstä 1 pohjoiskoilliseen on toinen röykkiö. Se on halkaisijaltaan n. 5 m ja korkeus on 0,5 m. Röykkiö on jäkälän peittämä, mutta vaikuttaa että myös sitä on hajotettu.

Ryhmässä 2 tien itäpuolella on 5 röykkiötä. Röykkiö 3 on lounaisin ja eri kalliokumpareella kuin muut. Röykkiö on pengottu ja hajotettu 5x8 m alalle. Em. röykkiöstä n. 120 m koilliseen on vielä neljä röykkiötä n. 100 metrin matkalla lounas-koillis –suuntaisella kallioharjanteella. Röykkiöt 4 ja 5 on hajotettu n. 5 x 10 m alueille,

röykkiö 6 ja 7 on myös hajotettu, molemmat n. 5x5 m alueelle.

Rauhoitusluokka: 2


Lukumäärä: 7



Syndersjön 1, röykkiö 1 kuvattuna etelästä (dia 59709).



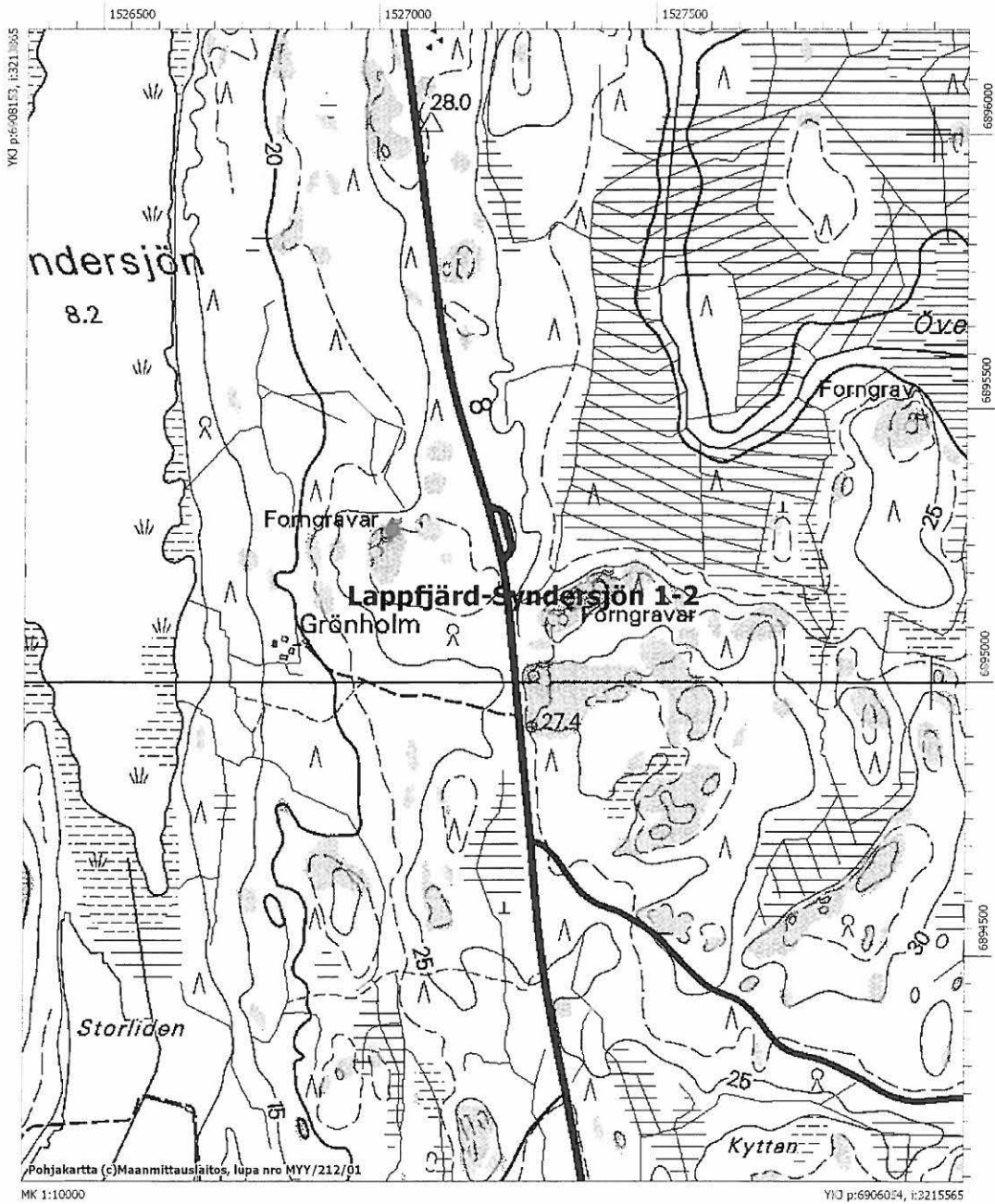
Syndersjön 1, rökkiö 2 kuvattuna lounaasta (dia 59710).



Syndersjön 2, rökkiö 1 kuvattuna lounaasta (dia 59711).

Peruskarttaliite 1232 07 Härkmeri, mk 1:10000

Kristiinankaupunki Lappfjärd-Syndersjön 1-2
Pronssi- ja/tai rautakautisia hautaröykkiöitä 7 kpl
Mjtnunnus 409010013



Lappfjärd-Överträsket A-C (vain kohde Överträsket-C tarkastettiin)

Mjtunnus 409010014
Mtyyppi hautapaikat
Mjtyypin tarkenne hautaröykkiöt
Ajoitus pronssi- ja/tai rautakautinen
Kunta: Kristiinankaupunki
Kylä Lappfjärd

Överträsket A

Tila/Rek.nro 36:43 Järvilehto
Omistaja 1 Kanttikoski Veijo Edvin
Signalistinkatu 17A6, 20360 Turku
Omistaja 2 Kanttikoski Jorma Ensio
Talonpojantie 2, 66530 Koivulahti
Kiinteistötunnus 28740700360043
Peruskartta 123207 Härkmeri
p 6907360 (sijainti mitattu peruskartalta)
i: 3215490
z: 30

Överträsket B

Tila/Rek.nro 36:49 Etelämäki
Omistaja UPM-Kymmene Oyj
Metsätalous ja maankäyttö, PL 32, 37601 Valkeakoski
Kiinteistötunnus 28740700360049
Peruskartta 123207 Härkmeri
p 6907415
i: 3215829
z: 30

Överträsket C

Tila/Rek.nro 36:34 Luomaranta
Omistaja Holma, Matti Richard
Rantakuja 35, 38840 Niinisalo
Kiinteistötunnus 28740700360034
Peruskartta 123207 Härkmeri

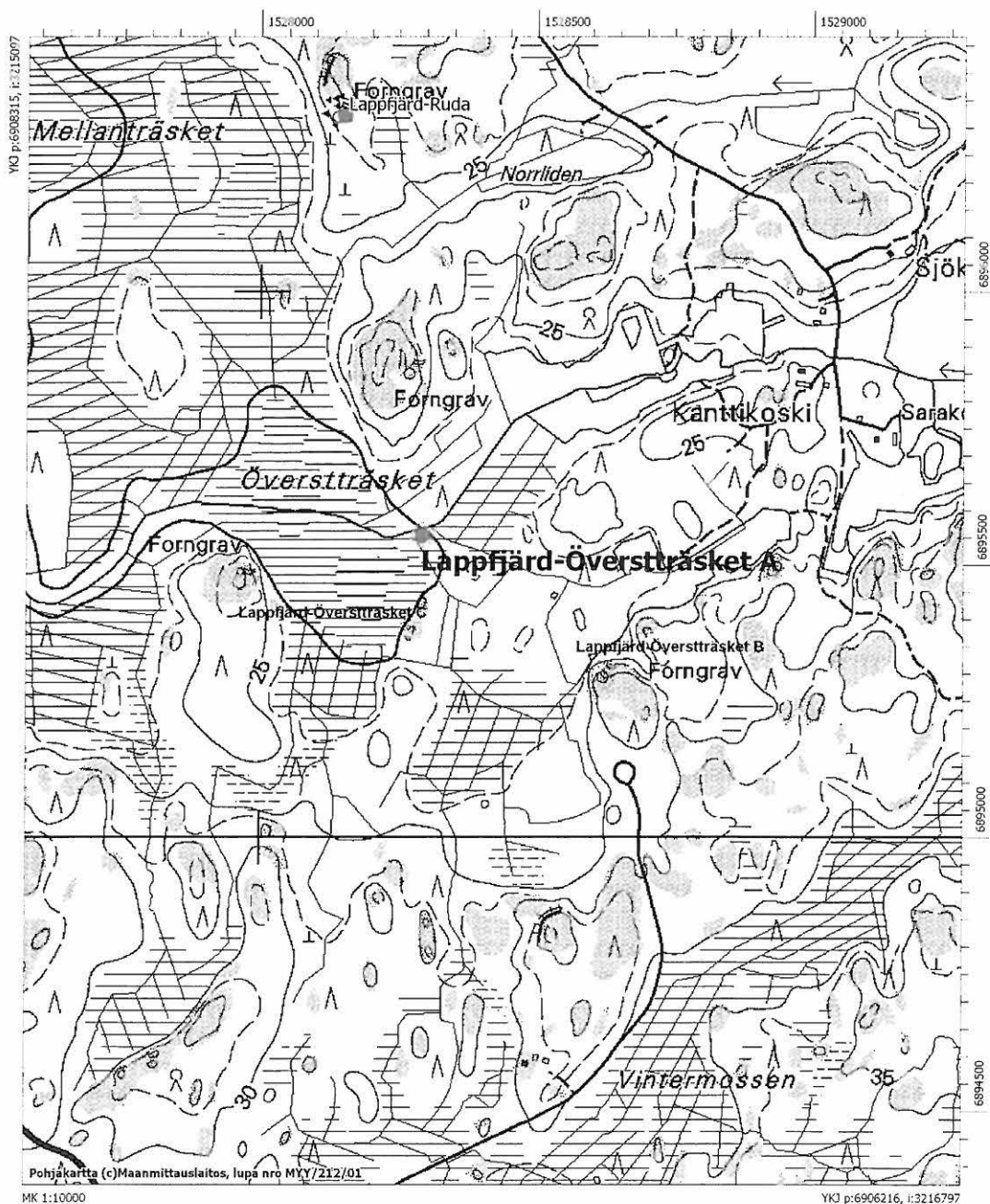
p	6907726
i:	3215818
z:	30
Etäisyystieto	Överträsket C sijaitsee Lapväärtin kirkosta n. 9 km etelään
Aiemmat tutkimukset	Markku Torvinen v. 1977, inventointi (nro 46 Överträsket, Järvilehto = Överträsket A, nro 50 Överträsket, Luomaranta = Överträsket C, nro 73 Överträsket, tila 36:39 = Överträsket B)
Aiemmat löydöt	
Inventointilöydöt	
Kuvat	dia 59718, f. 142836
Sijainti ja maasto	Kohteet sijaitsevat n. 2 km Träsvikin kaakkoispuolella, 800-1400 m valtatie 8:sta itään. Röykkiöt sijaitsevat Överträsketin suoaluetta ympäröivillä kallioharjanteilla, jokaisessa kohteessa sijaitsee yksi röykkiö. Inventoinnin yhteydessä tarkastettiin vain Överträsket C. Överträsket A sijaitsee 500 m lounaaseen ja Överträsket B 650 m kaakkoon Överträsket C:stä. Överträsket B taas sijaitsee A:sta n. 700 m itäkaakkoon. Överträsket C sijaitsee suoalueen pohjoispuolella olevan kallioalueen itäreunassa. Alue on mäntykangasta, aluskasvillisuus on jäkälää/varvikkoa.
Kuvaus:	Röykkiö on halkaisijaltaan n. 13 m ja korkeudeltaan n. 1,7 m. Keskellä röykkiötä on n. 2x5 m kokoinen kuoppa. Röykkiö on aikalailla sammalen ja jäkälän peitossa ja sen keskellä kasvaa kolme mäntyä.
Rauhoitusluokka:	2
Lukumäärä:	3



Överträsket C, kuvattu pohjoisesta (dia 59718).


Peruskarttaliite 1232 07 Härkmeri, mk 1:10000

Kristiinankaupunki Lappfjärd-Överträsket A-C
Pronssi- ja/tai rautakautisia hautaröykkiöitä 3 kpl
Mjtnunnus 409010014



Lappfjärd-Ruda

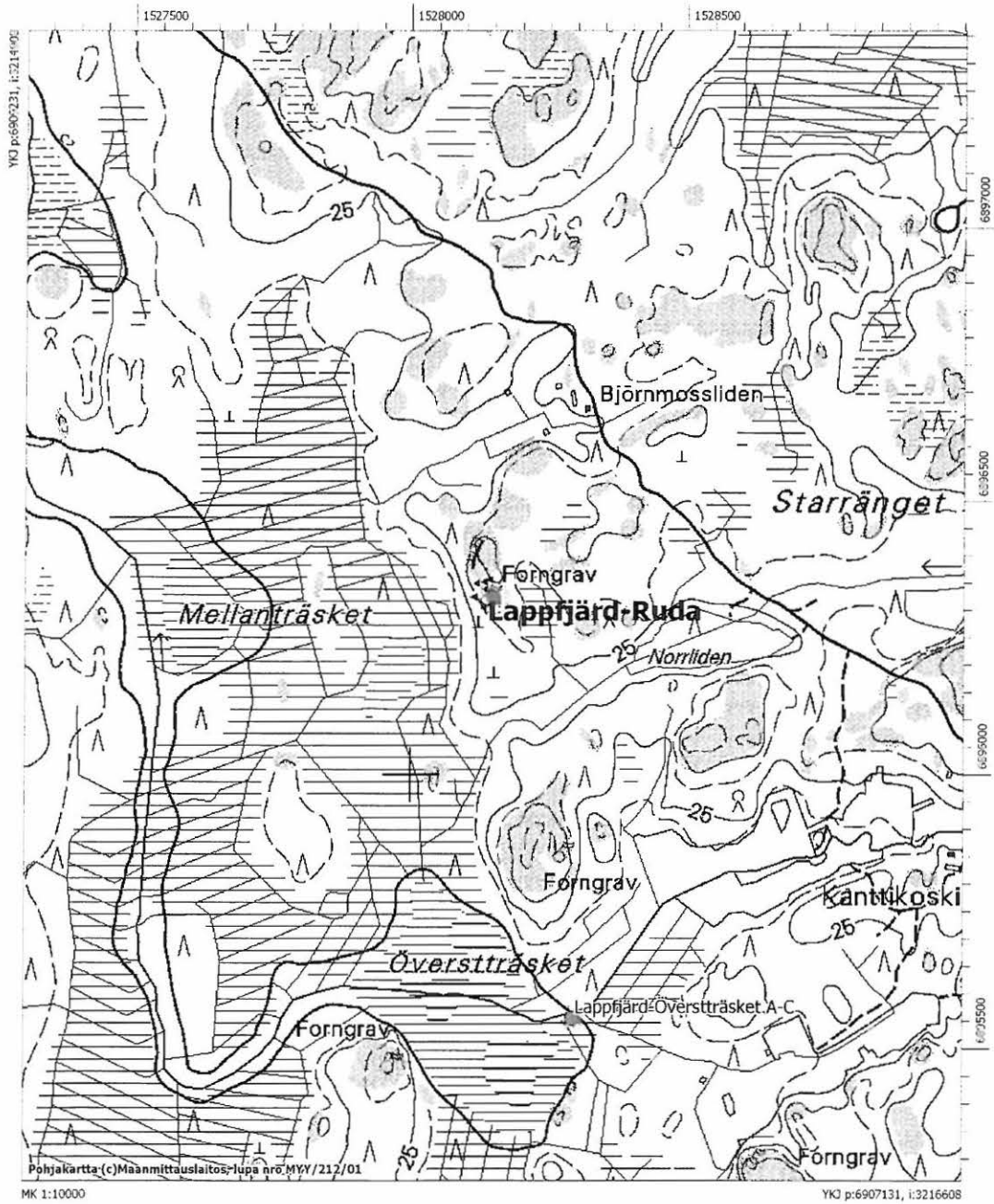
Mjtunnus	409010015
Mtyyppi	hautapaikat
Mjtyypin tarkenne	hautaröykkiöt
Ajoitus	pronssikautinen
Kunta:	Kristiinankaupunki
Kylä	Lappfjärd
Tila/Rek.nro	18:89 Ruda
Omistaja	Westerlund, Kent Axel Maarsvägen 15, 64300 Lappfjärd
Kiinteistötunnus	28740700180089
Peruskartta	123207 Härkmeri
p	6908195
i:	3215757
z:	30
Etäisyystieto	Kohde sijaitsee Lapväärtin kirkosta 8,5 km etelään.
Aiemmat tutkimukset	Markku Torvinen v. 1977, inventointi (nro 47 Mellanträsket, Ruda)
Aiemmat löydöt	
Inventointilöydöt	
Kuvat	dia 59719, f. 142837
Sijainti ja maasto	Kohde sijaitsee n. 1,4 km Träsvikistä kaakkoon, n. 1,1 km valtatie 8 itäpuolella. Noin 300 metriä kohteen itäpuolitse kulkee valtatie 8:lta erkaneva hiekkatie, joka päättyy Kanttikoskelle, n. kilometrin kohteesta kaakkoon. Röykkiö sijaitsee Mellanträsketin suoalueen itäpuolisella kallioalueella, sen eteläpäässä. Alue on kallioista, kuusivaltaista sekametsää.
Kuvaus:	Kalliopohjalle koottu sammaloitunut röykkiö on halkaisijaltaan n. 11 m, korkeus on n. 1,5 m. Röykkiön keskellä on halkaisijaltaan n. 3 metrinen kuoppa.
Rauhoitusluokka:	1
Lukumäärä:	1



Rudan rökkiö kuvattuna koillisesta (dia 59719).

Peruskarttaliite 1232 07 Härkmeri, mk 1:10000

Kristiinankaupunki Lappfjärd-Ruda
Pronssikautinen hautaröykkiö
Mjtunnus 409010015



Lappfjärd-Starrängen (ei tarkastettu)

Mjtunnus	409010016
Mtyyppi	hautapaikat
Mjtyypin tarkenne	hautaröykkiöt
Ajoitus	pronssi- ja/tai rautakautinen
Kunta:	Kristiinankaupunki
Kylä	Lappfjärd

Starrängen A

Tila/Rek.nro	25:49 Jut Kapellansbol
Omistaja	Lappfjärd's församling, Kristinestad
Kiinteistötunnus	28740700250049
Peruskartta	123207 Härkmeri
p	6908410 (koordinaatit peruskartasta)
i:	3216640
z:	33

Starrängen B (sijaitsee aivan kahden tilan rajalla, joilla sama omistaja)

Tila/Rek.nro	27:32 Sandhult
Tila/Rek.nro	27:36 Börklid
Omistaja	Saatsi, Veijo Tapio oikeudenomistajat Peruksentie 412, 64300 Lapväärtti
Kiinteistötunnus	28740700270032
Peruskartta	123207 Härkmeri
p	6908640 (koordinaatit peruskartasta)
i:	3217000
z:	33

Etäisyystieto	Starrängen A sijaitsee Lapväärtin kirkosta 8,3 km etelään
Aiemmat tutkimukset	Markku Torvinen v. 1977, inventointi (nro Lapväärtti 44, Starrängen, tila 25:45 ja nro 45 Starräng, Sandhult)
Aiemmat löydöt	
Inventointilöydöt	
Kuvat	
Sijainti ja maasto	(Suurimmaksi osaksi Torvisen inventoinnin mukaan). Starrängen A sijaitsee n. 2 km valtatie 8:sta itään Lunnmossenin ja

Mellanträsketin välisessä maastossa kalliisella metsäharjanteella. Starrängen B sijaitsee A:sta n. 450 koilliseen olevalla metsäharjanteella.

Kuvaus:

Starrängen A:n röykkiö on pienehköistä vierinkivistä ladottu ja pitkänomainen, kooltaan n. 12x7x0,5 m. Röykkiössä on neljä ryöstökuoppaa päällä. Starrängen B on koottu sekakokoisista vierin- ja laakamaisista kivistä. Röykkiön koko on n. 7x7x0,7 m. Röykkiötä on pengottu keskeltä.

Rauhoitusluokka:

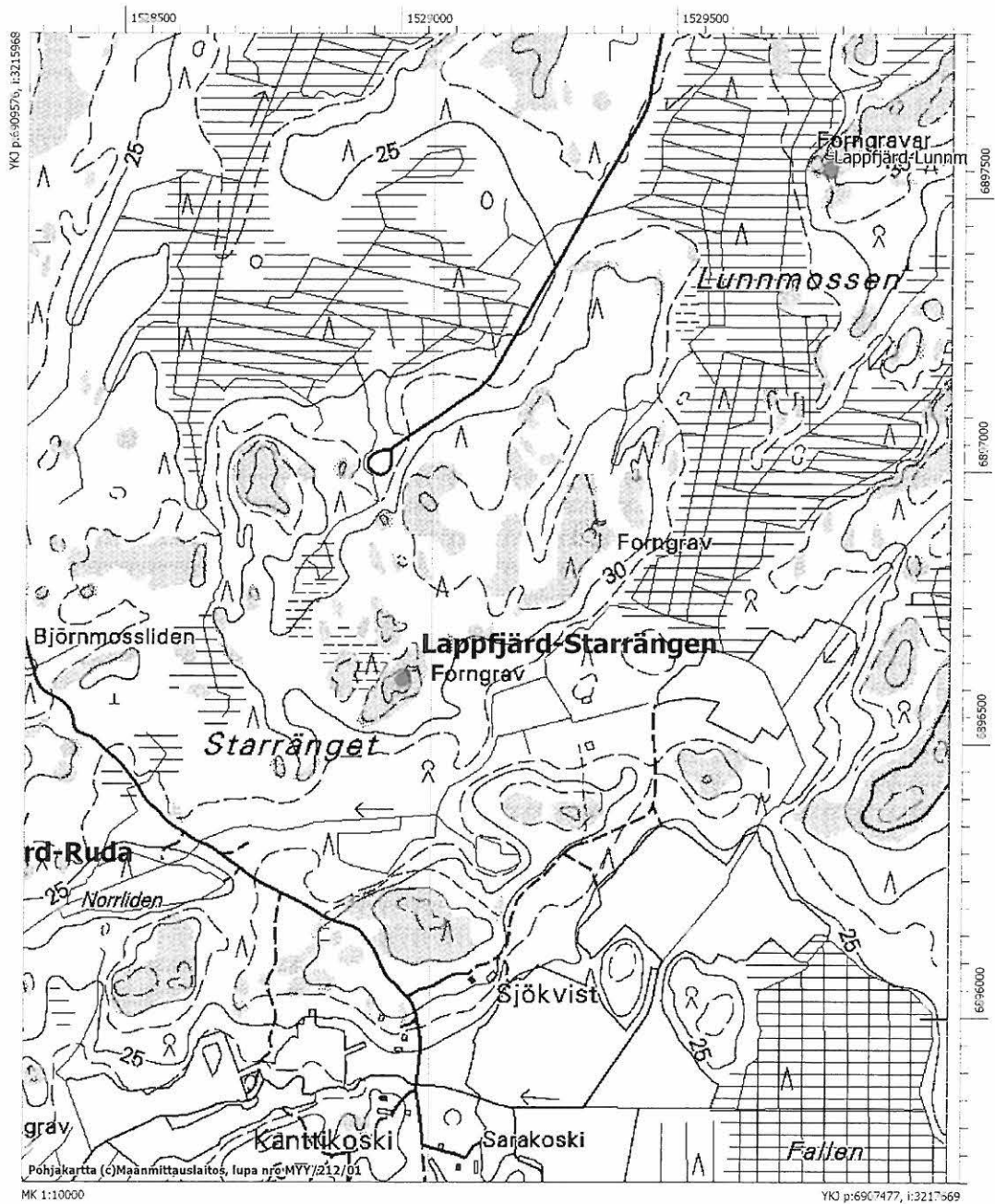
2

Lukumäärä:

2


Peruskarttaliite 1232 07 Härkmeri, mk 1:10000

Kristiinankaupunki Lappfjärd-Starrängen
Pronssi- ja/tai rautakautisia hautaröykkiöitä
Mjtnunnus 409010016



Lappfjärd-Lunnmossen

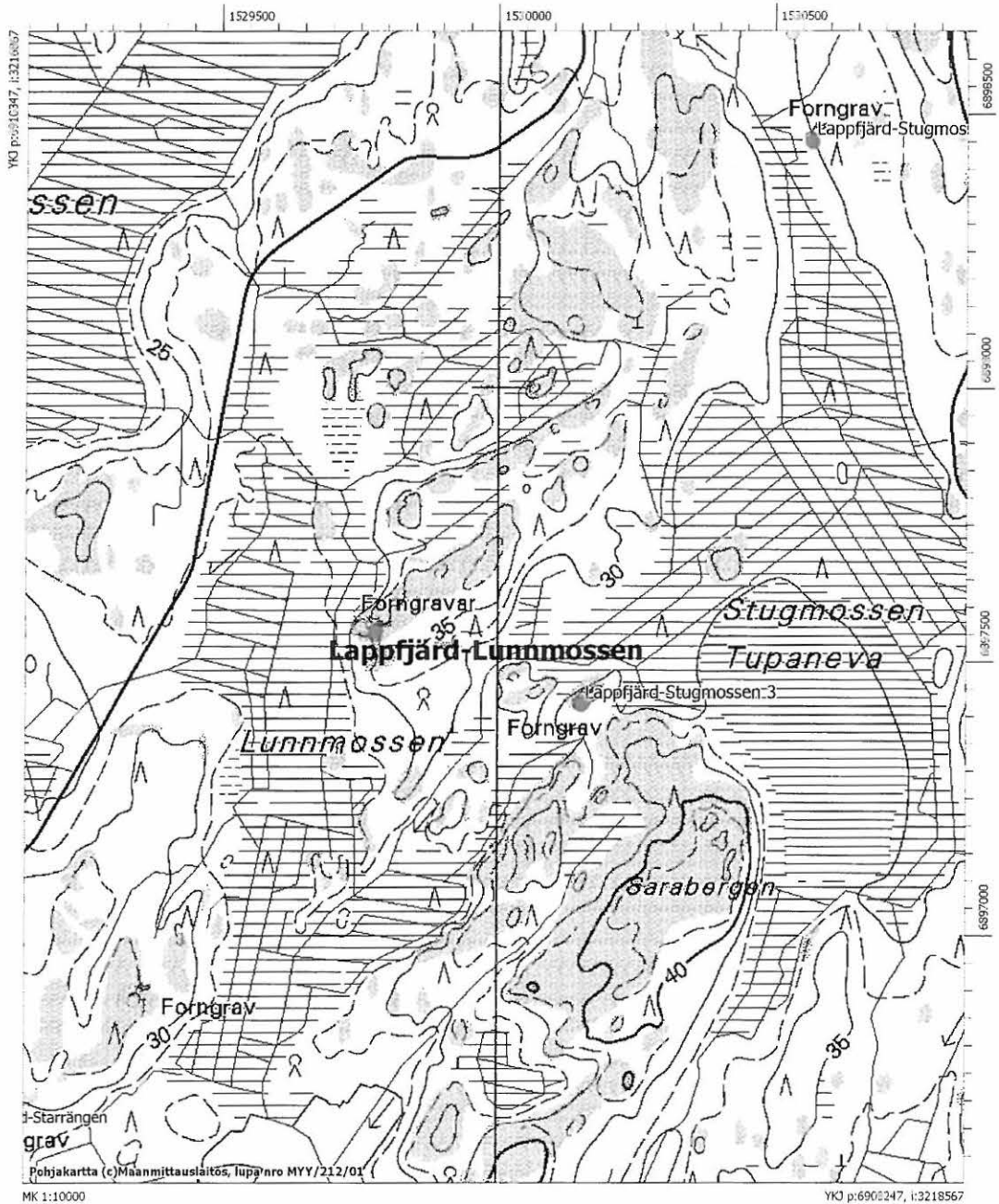
Mjtunnus	409010017
Mtyyppi	hautapaikat
Mjtyypin tarkenne	hautaröykkiöt
Ajoitus	pronssikautinen
Kunta:	Kristiinankaupunki
Kylä	Lappfjärd
Tila/Rek.nro	6:57 Utskogen
Omistaja	Norrvik, Hans Erik ja Norrvik, Inger Ann-Kristin Storåvägen 139, 64320 Dagsmark
Kiinteistötunnus	28740700060057
Peruskartta	123207 Härkmeri
<i>Röykkiö 1</i>	
p	6909271
i:	3217494
z:	32,5
<i>Röykkiö 2</i>	
p	6909282
i:	3217469
z:	32,5
Etäisyystieto	Kohde sijaitsee 7,6 km eteläkaakkoon Lapväärtin kirkosta
Aiemmat tutkimukset	Markku Torvinen v. 1977, inventointi (nro 34 Lunnmossen, Utskogen)
Aiemmat löydöt	
Inventointilöydöt	
Kuvat	dia 59725, f. 142843
Sijainti ja maasto	Kohde sijaitsee Träsvikistä ja valtatie 8:sta 2,9 km itään. Röykkiöt on kasattu Lunnmossen -nimisen suoalueen itäpuolella olevalle koillis-lounas –suuntaiselle kallioharjanteelle, sen lounaispähän. Kallioalueen kasvillisuus on jäkälää ja kituliasta männikköä.
Kuvaus:	Röykkiö 1 on kooltaan 9x6x0,8 m. Röykkiö keskellä on kuoppa ja siinä kasvaa kaksi mäntyä. Röykkiö 2 on em. n. 15 länteen. Sen halkaisija on n. 7 m ja korkeus noin puoli metriä. Röykkiö on hieman hajoitettu.
Rauhoitusluokka:	1
Lukumäärä:	2



Lunnmossen, røykkiö 1 kuvattuna etelästä (dia 59725).

Peruskarttaliite 1232 07 Härkmeri, mk 1:10000

Kristiinankaupunki Lappfjärd-Lunnmossen
 Pronssikautisia hautaröykkiöitä 2 kpl
 Mjtunnus 409010017



Lappfjärd-Bergkrok

Mjtunnus	409010018
Mtyyppi	hautapaikat
Mjtyypin tarkenne	hautaröykkiöt
Ajoitus	pronssi- ja/tai rautakautinen
Kunta:	Kristiinankaupunki
Kylä	Härkmeri
Tila/Rek.nro	6:56 Sprängmo
Omistaja	Bergkulla, Roy Mikael Apollovägen 10, 65200 Vaasa
Kiinteistötunnus	28740600060056
Peruskartta	123207 Härkmeri

Röykkiö 1

p	6908249
i:	3214707
z:	25

Röykkiö 2

p	6908288
i:	3214580
z:	25

Röykkiö 3

p	6908281
i:	3214573
z:	25

Röykkiö 4

p	6908330
i:	3214584
z:	25

Röykkiö 5

p	6908341
i:	3214592
z:	25

Etäisyystieto	Röykkiö 1 sijaitsee 8,4 km etelään Lapväärtin kirkosta
Aiemmat tutkimukset	Markku Torvinen v. 1977, inventointi (nro 49 Syndersjön, Norrskog)

Aiemmat löydöt **Inventointilöydöt**

Kuvat	dia 59717, f. 142835
Sijainti ja maasto	Kohde sijaitsee Träsvikistä n. 800 m etelään, 8-tien varressa, sen molemmin puolin. Syndersjön järvi lainehtii n. 400 m kohteen

länsipuolella. Kohteessa on viisi rökkiötä, joista yksi on n. 60 m tien itäpuolella ja loput neljä n. 50 m tien länsipuolella. Alue on kallioista, mäntyä kasvavaa kangasmaastoa, aluskasvillisuutena on jäkälää.

Kuvaus:

Rökkiö 1 on tien itäpuolella, kallioharjanteen kaakkois-osassa. Se on hajotettu n. 12x6 m alalle, osa kivistä on vieritetty kallionyppylän ulkopuolelle. Rökkiöt 2-5 ovat tien länsipuolella. Rökkiö 2 sijaitsee em. rökkiöstä n. 130 m länsiluoteeseen. Se on hajotettu n. 6 metrin alalle. N. 10 metriä rökkiön 2 eteläpuolella on todennäköisesti ollut pieni rökkiö (nro 3), joka on myös hajotettu. Rökkiöstä 2 n. 40 metriä pohjoiseen on rökkiö 4. Se on hajotettu n. 8 metrin alalle. Myös rökkiö 5, edellisestä reilut 10 metriä pohjoiseen on hajotettu muutaman metrin alalle.

Rauhoitusluokka:

2

Lukumäärä:

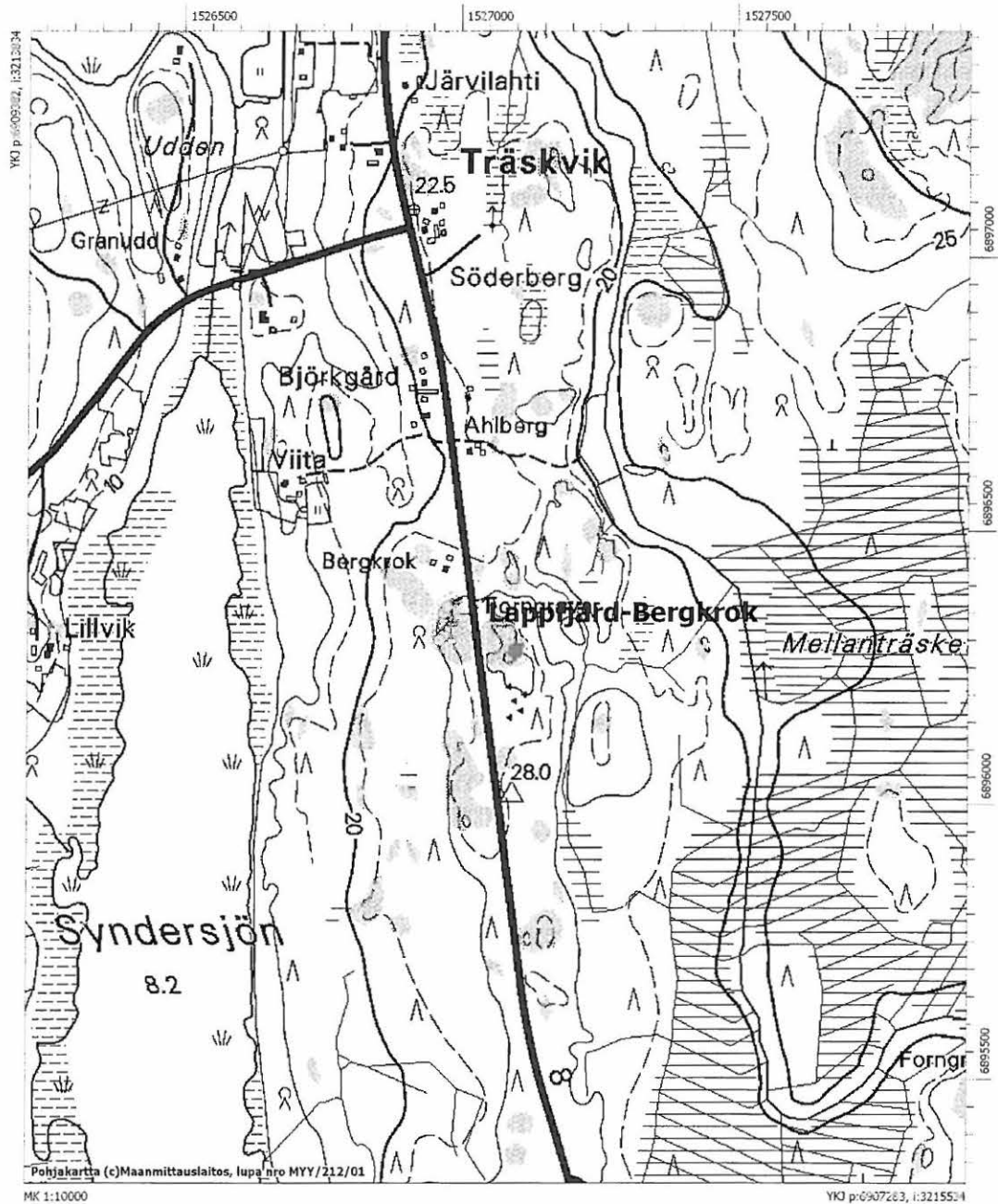
5



Bergkrog, rökkiö 1 kuvattuna pohjoisesta (dia 59717)

Peruskarttaliite 1232 07 Härkmeri, mk 1:10000

Kristiinankaupunki Lappfjärd-Bergkrok
Pronssi- ja/tai rautakautisia hautaröykkiöitä 5 kpl
Mjtnunnus 409010018



Lappfjärd-Tornberget

Mjtunnus 409010019
Mtyyppi hautapaikat
Mjtyypin tarkenne hautaröykkiöt
Ajoitus moniperiodinen
Kunta: Kristiinankaupunki
Kylä Lappfjärd

Tornberget A

Tila/Rek.nro 6:100 Palomäki
Omistaja Norrvik, Hans Erik ja Norrvik Inger Ann-Kristin
 Storåvägen 139, 64320 Dagsmark
Kiinteistötunnus 28740700060100
Peruskartta 123207 Härkmeri
p 6909970
i: 3215340
z: 26

Tornberget B (kahden tilan alueella)

Tila/Rek.nro 6:7 Hinders II
Omistaja Forsman, Majgret Elise ja Forsman Pentti Per Mikael
 Hindersvägen 4, 64300 Lappfjärd
Kiinteistötunnus 28740700060007

Tila/Rek.nro 6:43 Blomåseni
Omistaja 1 Myllykangas, Pauli Mikael
 Kirkkotie 1055, 64370 Myrkky
Omistaja 2 Myllykangas, Aarne Per
 Kirkkotie 1062, 64370 Myrkky
Kiinteistötunnus 28740700060043

Röykkiö 1

p 6909985
i: 3215707
z: 35

Röykkiö 2

p 6909979
i: 3215703

z: 35
 Röyppiö 3
p 6909995
i: 3215699
z: 35
 Röyppiö 4
p 6909996
i: 3215714
z: 35

Tornberget C (kahden tilan rajalla)

Tila/Rek.nro 6:35 Holmmossen
Omistaja Storsjö, Nils Johan
 Södra Lappfjärdsvägen 205, 64300 Lappfjärd
Kiinteistötunnus 28740700060035

Tila/Rek.nro 6:127 Heleneskog
Omistaja Lillgäls, Johan Gunnar ja Lillgäls, Helene Anne-Marie
 Bondevägen 19a, 64460 Härkmeri
Kiinteistötunnus 28740700060127
p 6910270
i: 3215305
z: 27,5

Etäisyystieto Tornberget B sijaitsee 6,6 km etelään Lapväärtin kirkosta
Aiemmat tutkimukset Markku Torvinen v. 1977, inventointikohteet nro 56 Lappfjärd,
 Pakomäki = Tornberget A; nro 57 Tornberget, Hindes II =
 Tornberget B; nro 58 Blomträsket, Nygård = Tornberget C.

Aiemmat löydöt

Inventointilöydöt

Kuvat

diat 59720-722, f. 142838-840

Sijainti ja maasto

Kohde sijaitsee 300-800 metriä valtatie 8:sta itään kallioisen
 Tornbergetin laella ja sen viereisillä kallioharjanteilla, Tornbergetin
 läpi kulkee ajoura, joka ei kuitenkaan ole henkilöautolle
 ajokelpoinen. Kohde koostuu kolmesta eri röyppiöstä tai
 röyppiöryhmästä. Tornberget A:ssa ja C:ssa on vain yksi röyppiö,
 kun taas Tornberget B:ssa on neljä röyppiötä. Tornberget B:n
 kallioalueella esiintyy myös pirunpeltoja, joiden kivistä röyppiöt on
 todennäköisesti kasattu. Tornberget on kosteikkojen ympäröimä,
 kallioalueet kasvavat mäntyvaltaista sekametsää, aluskasvillisuus

on jäkälää ja varpua.

Kuvaus:

Tornberget A rökkiö on kasattu kallionyppylälle, Tornbergetin länsipuoliselle kallioharjanteelle. Rökkiön koko on n. 5x8 x0,5 m ja sitä on jonkin verran hajotettu. Rökkiön itäpuolella n. 10 m on pieni kivikasa, luultavasti rajamerkki, koska kohdalla on kahden palstan raja. Rajamerkin takana on vielä epämääräinen 1x2 metrin kokoinen kivikasa, joka ei liene muinaisjäännös.

Tornberget B:n rökkiön 1 halkaisija on n. 15 m ja korkeus n. 2 m. Rökkiö on yksi Kristiinankaupungin suurimpia. Rökkiössä on kaksi ryöstökuoppaa. Rökkiö 2 on heti em. eteläpuolella, sen koko on n. 5x5x0,7 m. Rökkiö 3 on rökkiöstä 1 luoteeseen, se on kooltaan n. 2x1,5x0,5 m. Rökkiön 1 pohjoispuolella on kraaterimainen rökkiö 4, joka on halkaisijaltaan n. 10 m, korkeus on n. 1,5 m.

Tornberget C vaikuttaa melko ehjältä, se halkaisijaltaan n. 12 m, korkeus on n. 1,7 m. Rökkiön keskelle on kasattu pieni kivikasa, joka on mahdollisesti rajamerkki, sillä rökkiön on aivan kahden palstan rajalla.

Rauhoitusluokka:

2

Lukumäärä:

6



Tornberget A kuvattuna koillisesta (dia 59721)



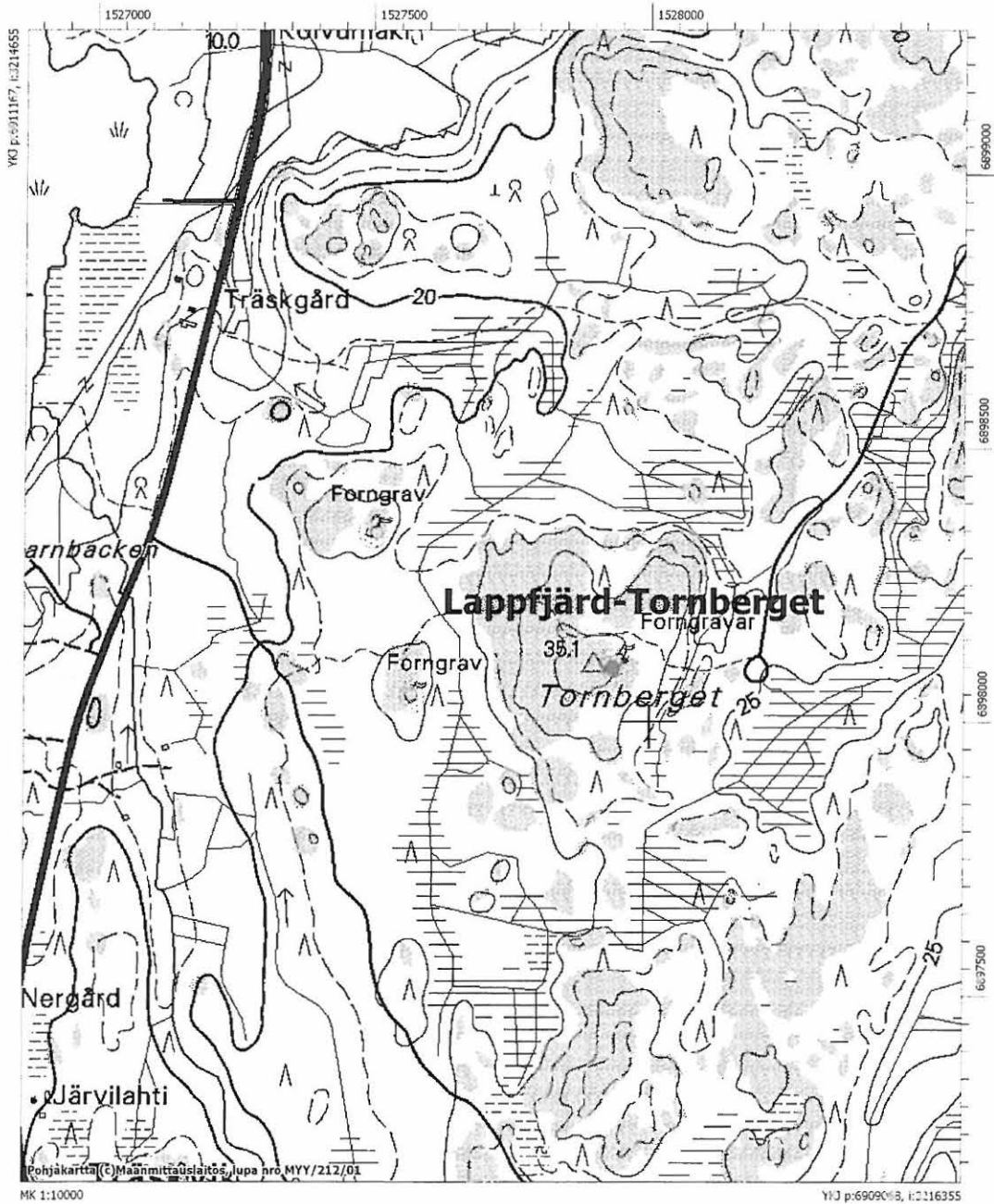
Tornberget B kuvattuna pohjoisesta (dia 59720).



Tornberget C kuvattuna lännestä (dia 59722).

Peruskarttaliite 1232 07 Härkmeri, mk 1:10000

Kristiinankaupunki Lappfjärd-Tornberget
Pronssi- ja/tai rautakautisia hautaröykkiöitä 6 kpl
Mjtnunnus 409010019



Lappfjärd-Holmossen

Mjtunnus	409010020
Mtyyppi	hautapaikat
Mjtyypin tarkenne	hautaröykkiöt
Ajoitus	pronssikautinen
Kunta:	Kristiinankaupunki
Kylä	Lappfjärd

Holmossen A (kahden palstan rajalla)

Tila/Rek.nro	19:56 Ulkometsä
Omistaja	Mäki-Heikkilä, Mauri Rikhard Tallvägen 31, 61236 Finspång, Ruotsi
Kiinteistötunnus	28740700190056

Tila/Rek.nro	28:28 Metsävattula
Omistaja	Ebb, Henrik Johan Stenbackvägen 37A, 64300 Lappfjärd
Kiinteistötunnus	28740700280028

Peruskartta	123207 Härkmeri
p	6911335
i:	3217160
z:	30

Holmossen B

Tila/Rek.nro	28:27 Mossberg
Omistaja	Ebb, Henrik Johan Stenbackvägen 37A, 64300 Lappfjärd
Kiinteistötunnus	28740700280027

Peruskartta	123207 Härkmeri
p	6911466
i:	3216919
z:	32,5

Etäisyystieto	Holmmossen A sijaitsee 5,5 km eteläkaakkoon Lapväärtin kirkosta
Aiemmat tutkimukset	Markku Torvinen v. 1977, inventointikohteet nro 42 Holmmossen, Mäkiheikkilä = Holmmossen A ja nro 43 Barmossen, Mossberg/Högbränn = Holmmossen B
Aiemmat löydöt	
Inventointilöydöt	
Kuvat	59723-724, f. 142841-842
Sijainti ja maasto	Kohde sijaitsee Holmmossenin suoalueen pohjoispuoleisella kallioalueella. Parisataa metriä kohteen eteläpuolella kulkee Tornbergetille menevä metsäautotie, valtatie 8 on kohteesta pari kilometriä länteen. Röykkiöt sijaitsevat kallioharjanteilla, joiden puusto on pääasiassa mäntyä ja aluskasvillisuus jäkälää/varvikkoa.
Kuvaus:	Holmmossen A:n röykkiö on laakea, kooltaan n. 7x9x0,5 m. Röykkiötä on kaiveltu keskeltä ja siinä on kuoppa, jossa kasvaa mänty. Holmmossen B on kooltaan n. 10x9x1 m. Röykkiön keskellä on kuoppa, halkaisijaltaan n. 3 m.
Rauhoitusluokka:	2
Lukumäärä:	2



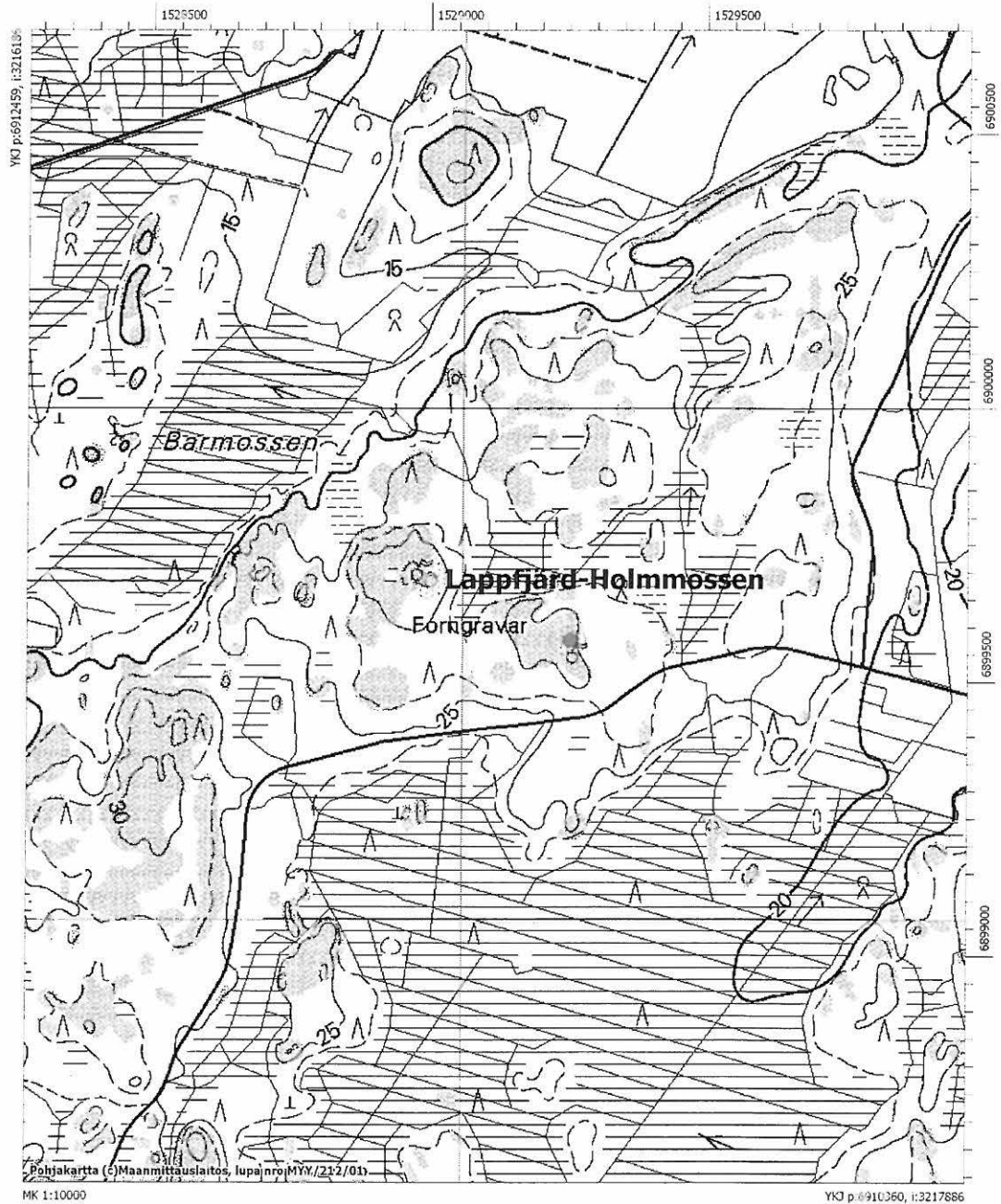
Holmrossen A kuvattuna kaakosta (dia 59723)



Holmrossen B kuvattuna kaakosta (dia 59724).

Peruskarttaliite 1232 07 Härkmeri, mk 1:10000

Kristiinankaupunki Lappfjärd-Tornberget
Pronssikautisia hautaröykkiöitä 2 kpl
Mjtunnus 409010020



Lappfjärd-Högberget/Paulakangas

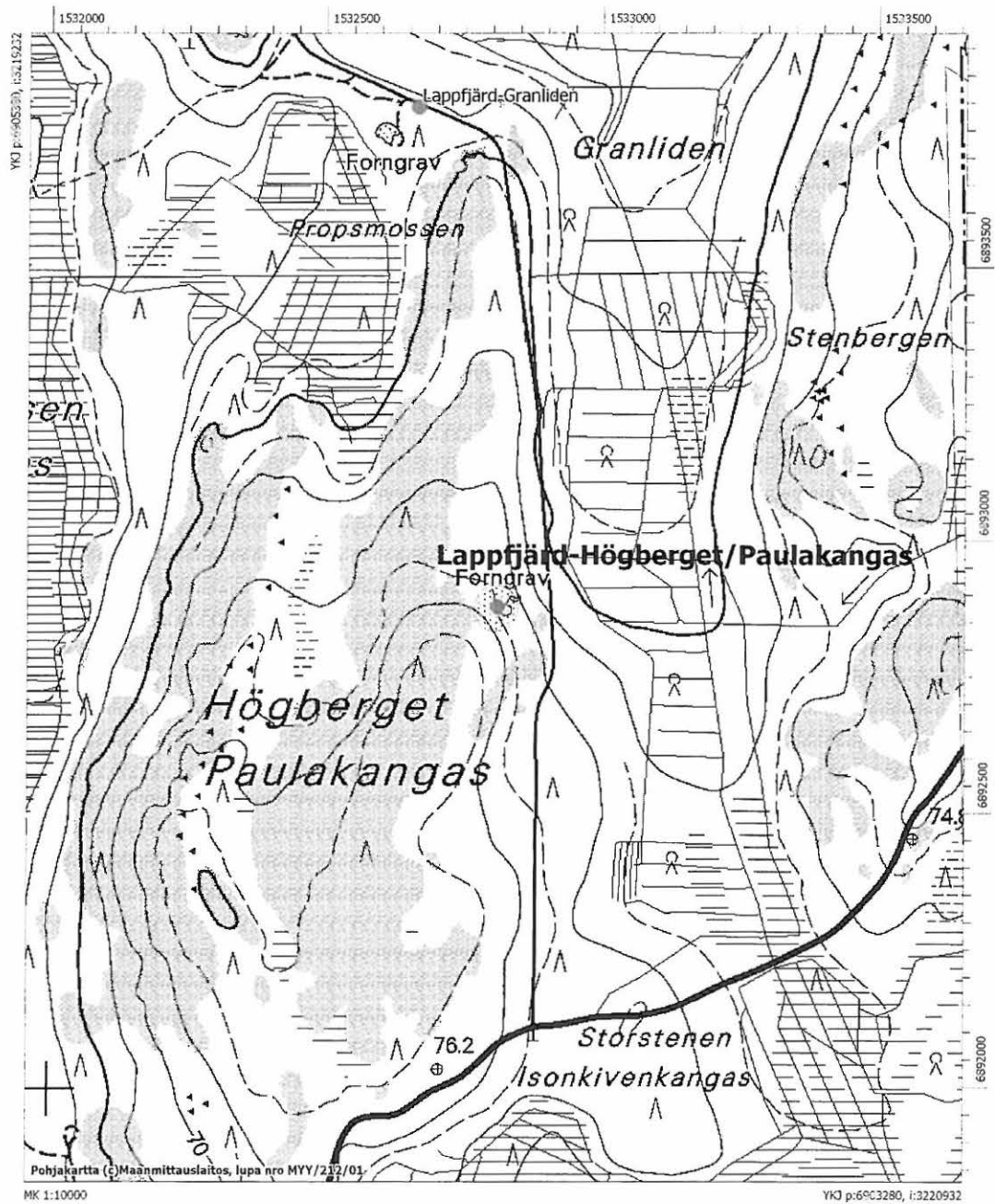
Mjtunnus	409010022
Mtyyppi	hautapaikat
Mjtyypin tarkenne	hautaröykkiöt
Ajoitus	pronssikautinen
Kunta:	Kristiinankaupunki
Kylä	Uttermossa
Tila/Rek.nro	3:48 Berglund
Omistaja	Sundnäs, Dorthe Marianne Tjäderv 7, 17564 Järfalla, Ruotsi
Kiinteistötunnus	28740900030048
Peruskartta	123210 Kärjenkoski
p	6904330
i:	3220082
z:	70
Etäisyystieto	Kohde sijaitsee 13,1 km kaakkoon Lapväärtin kirkosta.
Aiemmat tutkimukset	Markku Torvinen v. 1977, inventointikohde nro 40 Paulakangas, Berglund
Aiemmat löydöt	
Inventointilöydöt	
Kuvat	diat 59658-660, f. 142775-777
Sijainti ja maasto	Kohde sijaitsee Högberget Paulakangas -nimisen kallioalueen keskivaiheilla, sen itäreunassa. Kohteen itäpuolitse, n. 100 metrin päässä, kulkee metsäautotie. Alue kasvaa mäntyvaltaista sekametsää, aluskasvillisuus on jäkälä, varpuja ja kanervaa.
Kuvaus:	Röykkiön halkaisija on n. 12 m ja korkeus n. 1 m. Röykkiöön on kaiveltu useita kuoppia, yhdessä niistä kasvaa mänty. Huom! Torvisen mukaan röykkiö on halkaisijaltaan vain 6 m, joten tieto on ristiriidassa röykkiön todellisen koon kanssa. Torvisen karttaote viittaa kuitenkin juuri tähän kohteeseen kun taas kuvaliitteissä oleva röykkiö ei näytä samalta.
Rauhoitusluokka:	2
Lukumäärä:	1



Högberget/Paulakangas kuvattuna lännestä 59658.

Peruskarttaliite 1232 10 Kärjenkoski, mk 1:10000

Kristiinankaupunki Lappfjärd-Högberget/Paulakangas
 Pronssikautinen hautaröykkiö
 Mjtnunnus 409010022



Lappfjärd-Högberget W

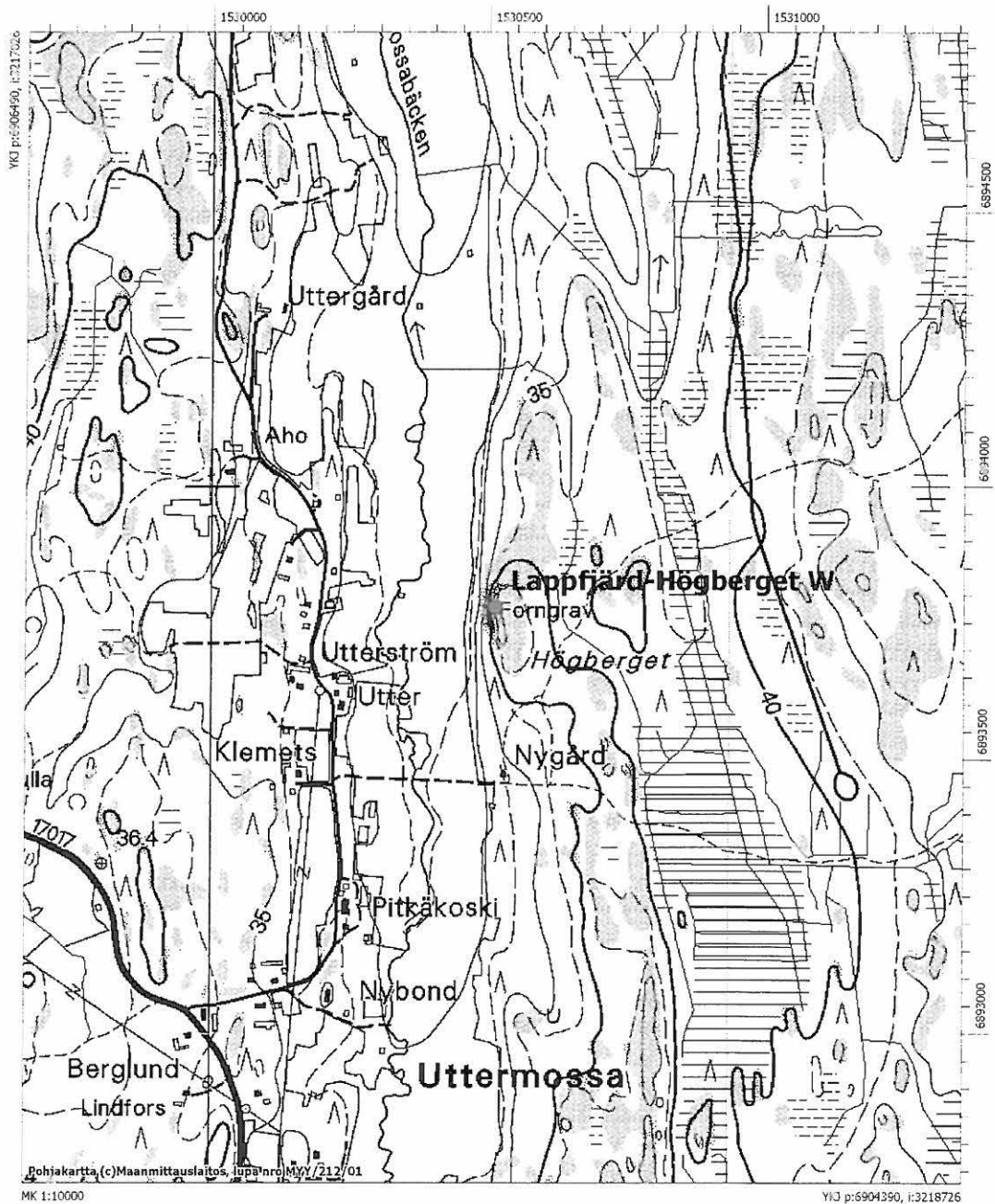
Mjtunnus	409010023
Mtyyppi	hautapaikat
Mjtyypin tarkenne	hautaröykkiöt
Ajoitus	pronssikautinen
Kunta:	Kristiinankaupunki
Kylä	Uttermossa
Tila/Rek.nro	1:12 Nygård
Omistaja	Malm, Monica Susanne ja Malm, Jyrki Juhani Siltanevantie 32, 64350 Karijoki
Kiinteistötunnus	28740900010012
Peruskartta	123210 Kärjenkoski
p	6905440
i:	3217876
z:	40
Etäisyystieto	Kohde sijaitsee 11,4 km eteläkaakkoon Lapväärtin kirkosta
Aiemmat tutkimukset	Markku Torvinen v. 1977, inventointikohde nro 41, Uttermossa, Högberget W
Aiemmat löydöt	KM 16261 tasavartinen pronssisolki (löytynyt v. 1960 hajotetun röykkiön pohjalta kiven alta)
Inventointilöydöt	
Kuvat	dia 59737, f. 142855
Sijainti ja maasto	Kohde sijaitsee n. 3 km valtatie 8 itäpuolella, Uttermossan kylän tuntumassa, sen pohjoispuolella. Röykkiö on kasattu korkealle kallionharjanteelle, aivan sen länsireunalle. Harjanteen kallioseinä laskee jyrkästi länteen Uttermossabäckenin uoman varrelle oleville pelloille.
Kuvaus:	Röykkiö on pahoin hajotettu, kiviä on levällään n. 15x8 m alueella. Osa kivistä on luultavasti vieritetty jyrkänteeltä alas. Röykkiön pohjoispäähän on kivistä kyhätty U-kirjaimen muotoinen tila, jossa on n. metrin korkuisilla kiviseinät.
Rauhoitusluokka:	2
Lukumäärä:	1



Högberget W kuvattuna etelästä (dia 59737).

Peruskarttaliite 1232 10 Kärjenkoski, mk 1:10000

Kristiinankaupunki Lappfjärd-Högberget W
Pronssikautinen hautaröykkiö
Mjtunnus 409010023



Lappfjärd-Sandheden

Mjtunnus	409010024
Mtyyppi	hautapaikat
Mjtyypin tarkenne	hautaröykkiöt
Ajoitus	pronssikautinen
Kunta:	Kristiinankaupunki
Kylä	Uttermossa

Sandhedenin röykkiöt jakautuvat kuuden eri tilan alueelle

Tila/Rek.nro	1:59 Pitkäkoski
Omistaja	Rannikko, Bertta Elisabet ja Taisto Iisakki Vesijärventie 1295 B 3, 64820 Kärjenkoski
Kiinteistötunnus	28740900010059

Tila/Rek.nro	1:80 Mössa
Omistaja 1	Myllykangas, Pauli Mikael Kirkkotie 1055, 64370 Myrkky
Omistaja 2	Myllykangas, Aarne Per Kirkkotie 1062, 64370 Myrkky
Kiinteistötunnus	28740900010080

Tila/Rek.nro	1:51 Hemmilä ja 1:49 Hemmilä II
Omistaja	Hemmilä, Esa Kalevi Storåvägen 139, 64320 Dagsmark
Kiinteistötunnus	28740900010051 ja 28740900010049

Tila/Rek.nro	1:60 Förnäs
Omistaja	Norrvik, Inger Ann-Kristin ja Norrvik, Hans Erik Vesijärventie 1295 B 3, 64820 Kärjenkoski
Kiinteistötunnus	28740900010060

Tila/Rek.nro	10:0 Granlid
Omistaja	UPM-Kymmene Oyj Metsätalous- ja maankäyttö, PL 32, 37601 Valkeakoski
Kiinteistötunnus	28740900100000

Peruskartta 123210 Kärjenkoski

Röykkiö 1

p 6905473

i: 3219732

z: 63

Röykkiö 2

p 6905489

i: 3219728

z: 63

Röykkiö 3

p 6905646

i: 3219710

z: 63

Röykkiö 4

p 6905723

i: 3219707

z: 63

Röykkiö 5

p 6905757

i: 3219709

z: 63

Röykkiö 6

p 6905817

i: 3219700

z: 63

Röykkiö 7

p 6905900

i: 3219703

z: 63

Etäisyystieto Röykkiö 7 sijaitsee 11,5 km Lapväärtin kirkosta kaakkoon

Aiemmat tutkimukset Markku Torvinen v. 1977, inventointikohde nro 39 Paulajärvi, Sandheden; Mirja Miettinen v. 1997, tarkastus.

Aiemmat löydöt

Inventointilöydöt

Kuvat

dia 59663, f. 142780

Sijainti ja maasto

Kohde sijaitsee Uttermossan kylästä n. 2,5 km itäkoilliseen, Sandhedenin pohjois-etelä –suuntaisen kallioharjanteen itälaidassa. Alue on sammalen peittämää kivikkoa, "pirunpeltoa" ja moreenia sekä kalliota. Puusto on mäntyvaltaista sekametsää, aluskasvillisuus on jäkälää ja varvikkoa.

Kuvaus:

Röykkiöt ovat ketjussa harjanteen itälaidassa, röykkiöltä 1 röykkiölle 7 on matkaa 430 metriä. Osa röykkiöistä on selvästi erottuvia halkaisijaltaan 6-7 m ja noin puolen metrin korkuisia, osa taas on hyvin matalia halkaisijaltaan pari kolme metriä ja sammaleen

peittämiä. Inventoinnissa havaittuja röykkiöitä ei varmuudella voi liittää Torvisen röykkiöiden numerointiin.

Rauhoitusluokka: 1

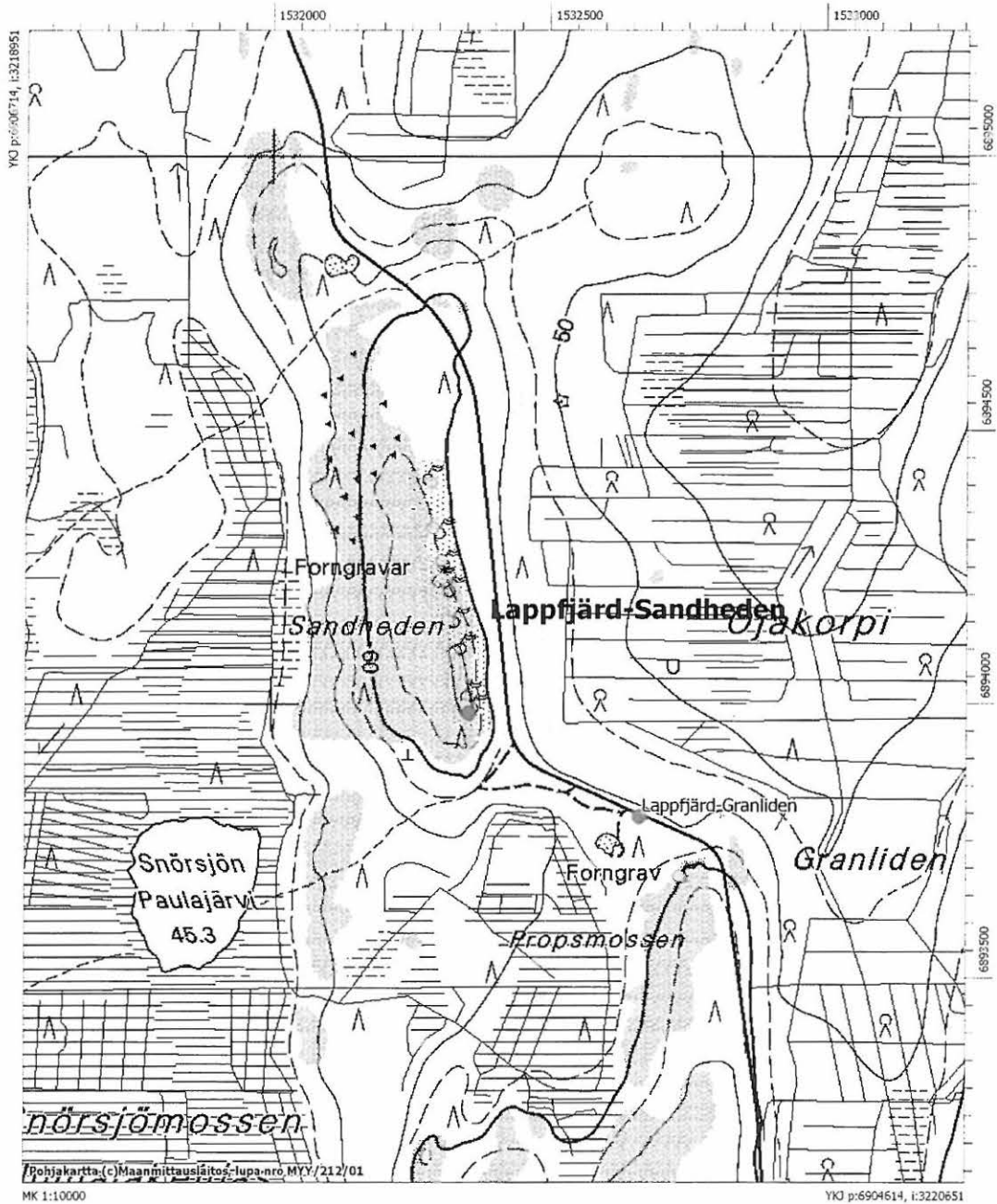
Lukumäärä: 9



Sandheden, röykkiö 1 kuvattuna etelästä dia 59663

Peruskarttaliite 1232 10 Kärjenkoski, mk 1:10000

Kristiinankaupunki Lappfjärd-Sandheden
 Pronssikautisia hautaröykkiöitä 7 kpl
 Mjtnnus 409010024



Lappfjärd-Stugmossen

Mjtunnus	409010025
Mtyyppi	hautapaikat
Mjtyypin tarkenne	hautaröykkiöt
Ajoitus	pronssikautinen
Kunta:	Kristiinankaupunki
Kylä	Lappfjärd

Röykkiöt 1 ja 2

Tila/Rek.nro	5:113 Kuusikorpi
Omistaja	Kuusikorpi, Reijo Olavi Itäinen pitkäkatu 60, 64100 Kristiinankaupunki
Kiinteistötunnus	28740700050113
p	6910090
i:	3218362
z:	30

Röykkiö 3 (löydettiin v. 2006 inventoinnissa)

Tila/Rek.nro	5:119 Björses
Omistaja	Björses, Tor Erik Arvid Mosspottvägen 49, 64300 Lappfjärd
Kiinteistötunnus	28740700050119
p	6910288
i:	3218342
z:	30
Peruskartta	123210 Kärjenkoski
Etäisyystieto	Röykkiöt 1 ja 2 sijaitsevat 7 km Lapväärtin kirkosta kaakkoon.
Aiemmat tutkimukset	Markku Torvinen v. 1977, inventointikohde nro 35 Stugmossen Jan Ole
Aiemmat löydöt	
Inventointilöydöt	
Kuvat	dia 59664, f. 142781
Sijainti ja maasto	Kohde sijaitsee Stugmossenin suoalueen pohjoislaidassa, n. 5 km Träsvikistä ja valtatie 8:sta itään ja vajaa kilometri Flaggbergetistä etelälounaaseen. Kohteen itäpuolitse n. 300 metrin päässä kulkee metsäautotie. Röykkiöt 1 ja 2 sijaitsevat melko sankassa

kuusivaltaisessa sekametsässä ja ovat aika vaikeasti löydettävissä. Röykkiö 3 on edellisistä 200 m pohjoiseen hakkuualueen laidassa. Alue on kosteaa sekametsää, maapohja on osin kalliota osin moreenia tai kivikkoa.

Kuvaus:

Röykkiöt 1 ja 2 ovat vierekkäin n. 2 metrin etäisyydellä toisistaan. Röykkiöt on kasattu maapohjalle ja ne ovat aika lailla kasvillisuuden peittämiä. Röykkiö 1 on halkaisijaltaan n. 7 m ja puolisen metriä korkea. Röykkiö 2 on halkaisijaltaan n. 6 m ja kehämäinen.

Röykkiö 3 löytyi v. 2006 inventoinnissa. Röykkiö näkyi sen itäpuolella kulkevalle metsäautotielle, koska alue oli äskettäin hakattu ja röykkiö on hakkuualueella pienen kallionyppylän päällä. Röykkiö on matala, koko on n. 2x3 m, ja sen keskellä on "ura".

Rauhoitusluokka:

2

Lukumäärä:

2



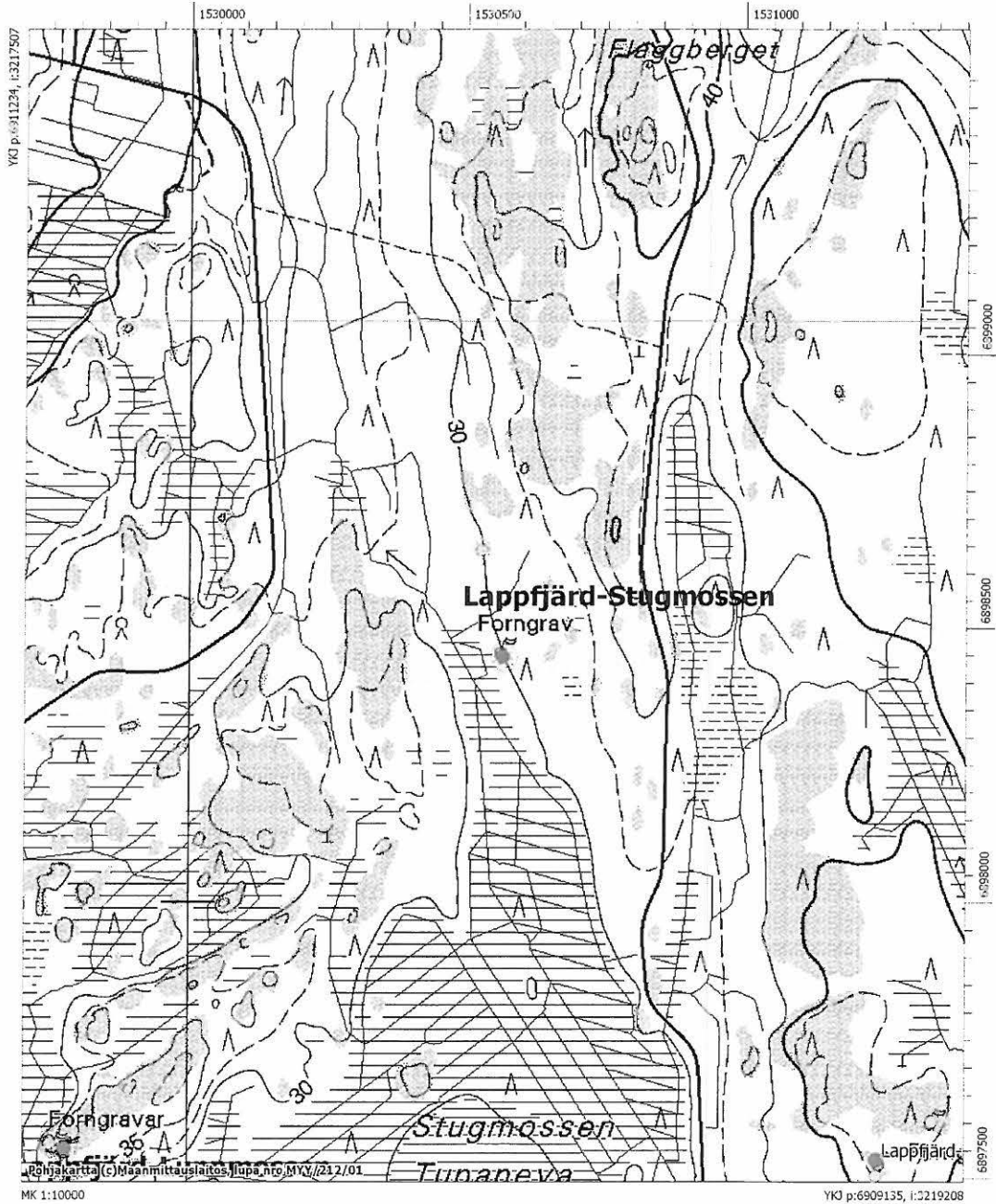
Stugmossen, röykkiö 1 ja 2 kuvattuna koillisesta



Stugmossen, röykkiö 3 kuvattuna etelästä (dia 59664).

Peruskarttaliite 1232 10 Kärjenkoski, mk 1:10000

Kristiinankaupunki Lappfjärd-Stugmossen
Pronssikautisia hautaröykkiöitä 3 kpl
Mjtunnus 409010024



Lappfjärd-Norrviken (kohdetta ei tarkastettu)

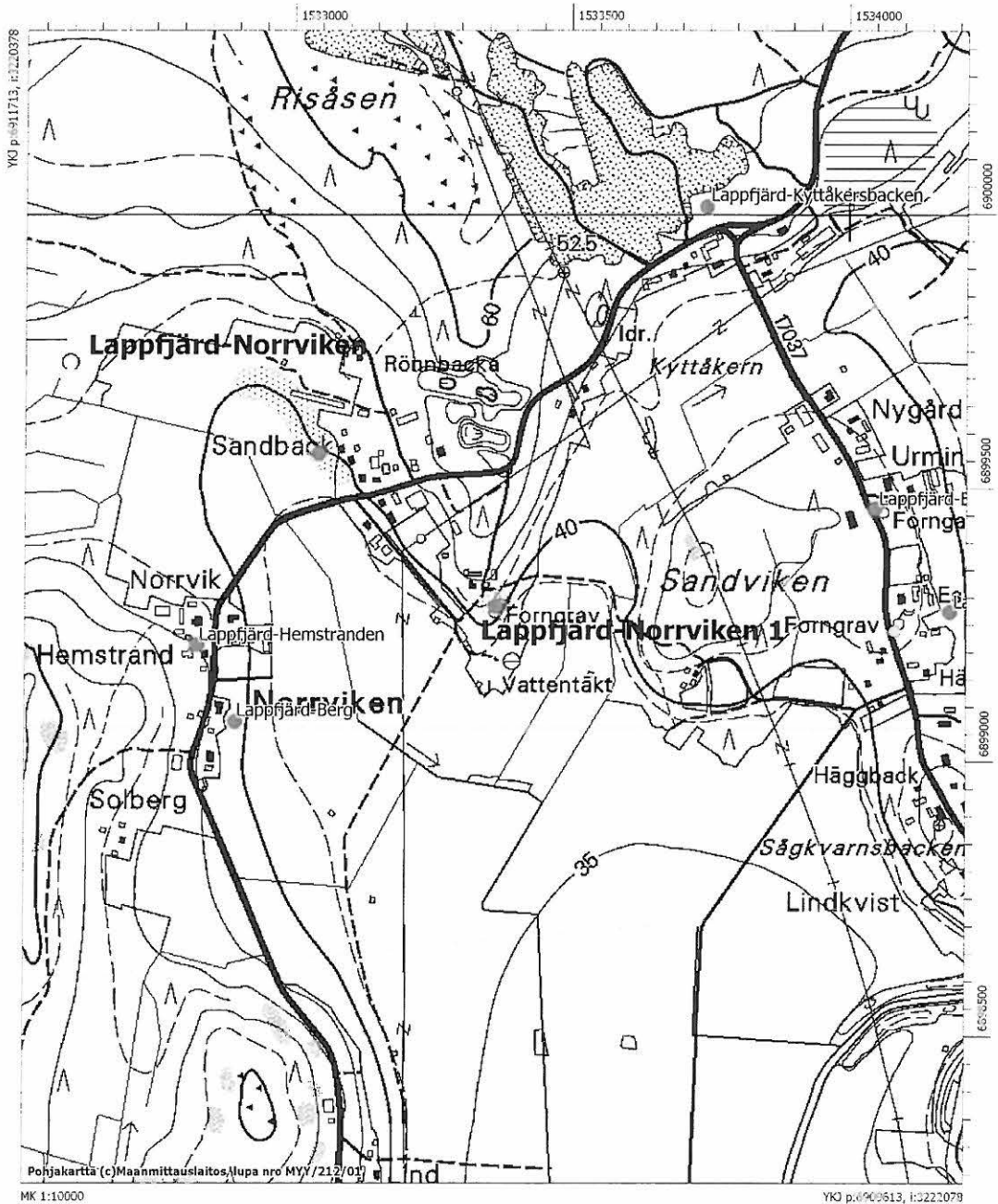
Mjtunnus	409010026
Mtyyppi	asuinpaikat
Mjtyypin tarkenne	ei määritelty
Ajoitus	kivikautinen
Kunta:	Kristiinankaupunki
Kylä	Lappfjärd
Tila/Rek.nro	
Omistaja	
Kiinteistötunnus	
Peruskartta	123210 Kärjenkoski
p	6910971
i:	3220935
z:	37,5
Etäisyystieto	Kohde sijaitsee Lapväärtin kirkosta 7,7 km kaakkoon
Aiemmat tutkimukset	Ari Siiriäinen v. 1967, tarkastus; Markku Torvinen v. 1977, inventointikohde nro 3, Korsbäck Norrvik
Aiemmat löydöt	KM 12564, 17465:1-11, 20109:1-16, löytöjä ollut myös Korsbäckin kansakoululla
Inventointilöydöt	
Kuvat	
Sijainti ja maasto	Kohde sijaitsee n. 1,5 km Korsbäckin kylän luoteispuolella Norrvikenissä. Alue on Lillån jokilaaksoa, joka muodostui Merijärven kuivattamisesta. Kohde sijaitsee n. 1,4 km Lillästä länteen.
Kuvaus:	Löytöalue noudattelee 40 m korkeuskäyrää ja on n. 300 m pitkä ja 50-100 m leveä. Keramiikkalöytöjen ja rannankorkeuden perusteella kyseessä on Kiukaisten kulttuurin aikainen asuinpaikka.
Rauhoitusluokka:	1
Lukumäärä:	1

Lappfjärd-Norrviken 1 (kohdetta ei tarkastettu)

Mjtunnus	409010027
Mtyyppi	hautapaikat
Mjtyypin tarkenne	hautaröykkiöt
Ajoitus	varhaismetallikautinen?
Kunta:	Kristiinankaupunki
Kylä	Lappfjärd
Tila/Rek.nro	
Omistaja	
Kiinteistötunnus	
Peruskartta	123210 Kärjenkoski
p	6910663
i:	3221228
z:	40
Etäisyystieto	Kohde sijaitsee Lapväärtin kirkosta 8,2 km kaakkoon
Aiemmat tutkimukset	
Aiemmat löydöt	
Inventointilöydöt	
Kuvat	
Sijainti ja maasto	
Kuvaus:	
Rauhoitusluokka:	2
Lukumäärä:	1

Peruskarttaliite 1232 10 Kärjenkoski, mk 1:10000

Kristiinankaupunki Lappfjärd-Norrviken
 Kivikautinen asuinpaikka
 Mjtunnus 409010025
 Kristiinankaupunki Lappfjärd-Norrviken 1
 Varhaismetallikautinen röykkiö
 Mjtunnus 409010026



Lappfjärd-Langäng

Mjtunnus	409010028
Mtyyppi	asuinpaikat
Mjtyypin tarkenne	ei määritelty
Ajoitus	kivikautinen
Kunta:	Kristiinankaupunki
Kylä	Dagsmark
Tila/Rek.nro	4:37 Andersberg
Omistaja	tietoja ei ollut saatavissa
Kiinteistötunnus	28740500040037
Tila/Rek.nro	4:29 Langängen
Omistaja	tietoja ei ollut saatavissa
Kiinteistötunnus	28740500040029
Peruskartta	123210 Kärjenkoski
p	6910898 (arvioitu keskipiste)
i:	3222697
z:	37,5
Etäisyystieto	Kohde sijaitsee 9 km itäkaakkoon Lapväärtin kirkosta
Aiemmat tutkimukset	C.F. Meinander v. 1950, kaivaus (ei raporttia, mutta ks. SMYA 53, Die Kiukaiskultur, s. 30-32); Ari Siiriäinen v. 1967, tarkastus (ei raporttia); Markku Torvinen v. 1977, inventointikohde nro 2, Dagsmark Langäng
Aiemmat löydöt	KM 7959:1-9 kivikautisia asuinpaikkalöytöjä (mm. slipsten, mejsel, pilspets); KM 12563:1-66 kivikautisia asuinpaikkalöytöjä (Meinanderin kaivauttamattomat); KM 12563:67 (kiviase- tai tekele); 30378:1-5 (mm. koristelematon saviastianpala, piitä ja iskoksia); 30381:1-5 (mm. koristelematon saviastianpala, kvartsiesine ja hiekkakivi-iskoksia); KM 34064:1-4 (kvartsikaapimia, -ytimiä ja –iskoksia).
Inventointilöydöt	
Kuvat	dia 59650, f. 142767
Sijainti ja maasto	Asuinpaikka sijaitsee n. 1,5 km Korsbäckistä pohjoiseen, parisataa metriä Lillåsta itään. Kohde on pellolla ja mahdollisesti osittain myös peltojen itäpuoleisessa metsässä. Maaperä on hiekkaa. Asuinpaikan läpi kulkee Dagsmarkiin vievä tie.

Kuvaus: Asuinpaikka on loivalla länteen päin viettävällä rinteellä. Löydöt ovat n. 35-40 metrin korkeudelta. Keramiikan perusteella kohde on Kiukaisten kulttuuriin kuuluva. Löytöalue on laaja ja on mahdollista, asuinpaikkavyöhyke jatkuu sekä etelään että pohjoiseen. Toistaiseksi lähialueen kohteet ovat omina muinaisjäänöksinään, asuinpaikkavyöhykkeen laajuuden ja luonteen toteaminen vaatisi laajoja koekaivauksia. Kohteen eteläpuolella n. 500 m päässä, samalla rinteellä on alue, josta on myös löytöjä (Kärråkern) ja yhtä kaukana pohjoisessa on vastaavasti Lillsjön asuinpaikka.

Rauhoitusluokka: 2

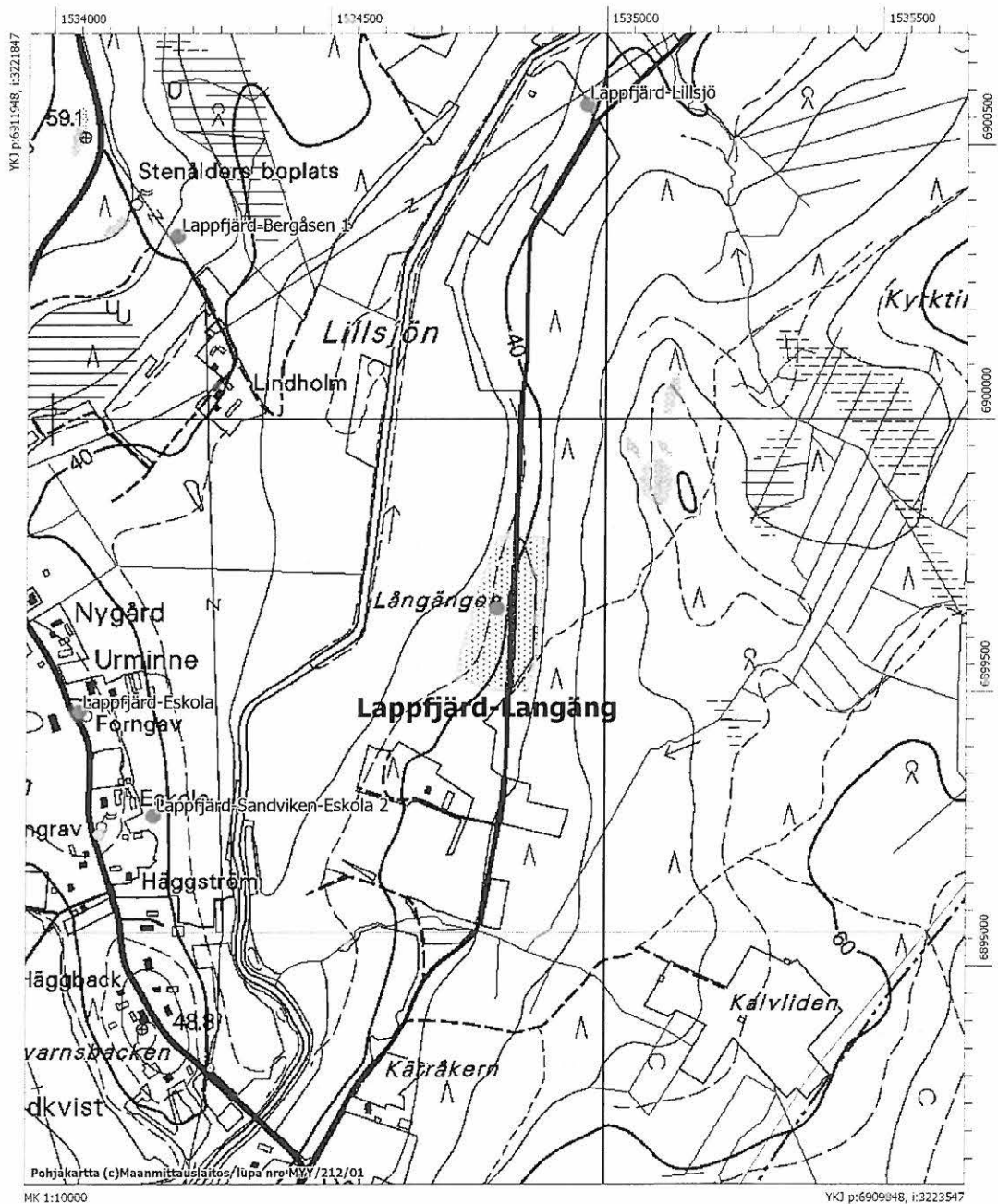
Lukumäärä: 1



Langängenin kivikautinen asuinpaikka kuvattuna etelästä dia 59650).

Peruskarttaliite 1232 10 Kärjenkoski, mk 1:10000

Kristiinankaupunki Lappfjärd-Langäng
Kivikautinen asuinpaikka
Mjttunnus 409010028




MK 1:10000

YKJ p:6909948, i:3223547

Lappfjärd-Rinne (Riihiluoma)

Mjtunnus	409010029
Mtyyppi	asuinpaikat
Mjtyypin tarkenne	ei määritelty
Ajoitus	kivikautinen
Kunta:	Kristiinankaupunki
Kylä	Dagsmark
Tila/Rek.nro	8:5 Vainio
Omistaja	Marttunen, Ritva Helena ja Marttunen, Mauno Toivo Ilmari Purolaakso 10, 02920 Espoo
Kiinteistötunnus	28740500080005
Tila/Rek.nro	8:7 Rinne
Omistaja	ks. edellinen
Kiinteistötunnus	28740500080007
Tila/Rek.nro	8:15 Kolamäki
Omistaja	ks. ed.
Kiinteistötunnus	28740500080015
Tila/Rek.nro	8:41 Mäenranta
Omistaja	ks. ed.
Kiinteistötunnus	28740500080041
Tila/Rek.nro	8:35 Riihiluoma
Omistaja	Omistaja tietoja ei ollut saatavilla
Kiinteistötunnus	28740500080035
Peruskartta	123211 Dagsmark
p	6912810 (muinaisjäännösmerkin koordinaatit kartalla)
i:	3227439
z:	50
Etäisyystieto	Kohde sijaitsee 12,3 km itään Lapväärtin kirkosta
Aiemmat tutkimukset	Julius Ailio v. 1910, tarkastus; C.F. Meinander v. 1950, tarkastus; Markku Torvinen v. 1977, inventointikohde nro 1, Dagsmark, Riihiluoma

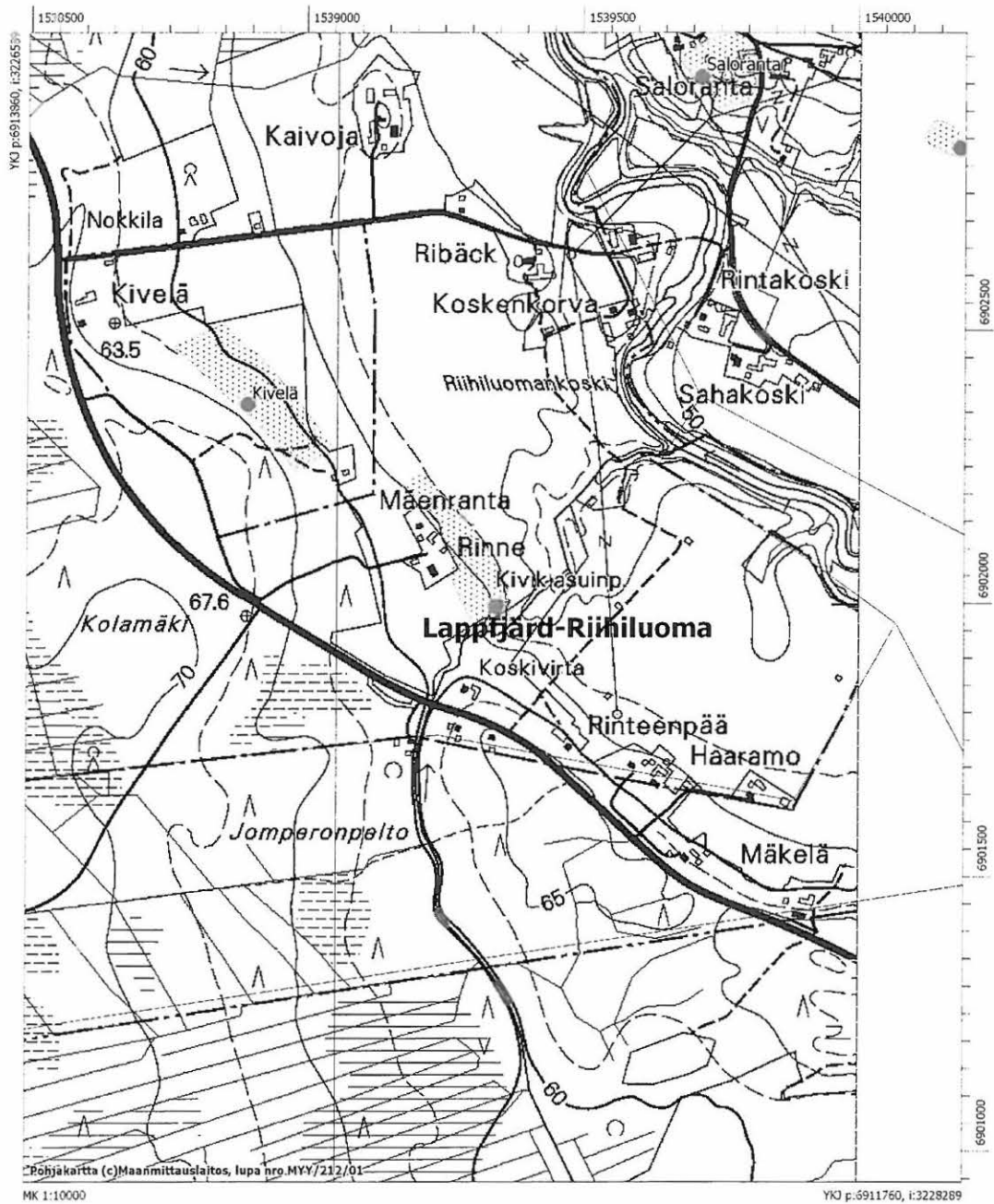
Aiemmat löydöt	KM 2219:4-5 (hioinkivi ja reikäkivi); KM 5630 (reikäkivi): 11601:1-10 (hioinlaa'an katkelmia ja kiviesineitä); KM 20110 (kvartsi-iskoksia); SatM 8017-18 (hioinkivi ja iso kivi?).
Inventointilöydöt	-
Kuvat	dia 59645, f. 142762
Sijainti ja maasto	Kohde sijaitsee n. 400 m Lapväärtinjoesta länteen/lounaaseen, Riihiluoman luoteispuolella. Riihiluoma on kuivatun Riihijärven lasku-uoma. Isojoen tie kulkee parisataa metriä kohteen länsipuolella. Asuinpaikka on nykyisin peltoa ja Rinteen tilan rakennukset on rakennettu aikoinaan kohteen päälle. Maaperä hiekkapohjaista, pelloilla päällimmäisenä multakerros.
Kuvaus:	Löytöjä on n. 300 metrin matkalta 55 m korkeuskäyrän tuntumasta. Kyseessä on laaja myöhäiskivikautinen asuinpaikkavyöhyke, joka jatkuu luoteeseen ja pohjoiseen ja vaihtuu Mössåsen/Kornback – nimiseksi kohteeksi. Lisäksi n. 500 Riihiluomasta länsiluoteeseen on n. 62 metrin korkeudella Kivelän kivikautinen asuinpaikka, joka kuuluu Karijoen enklaaviin. Kivelän kohde kuuluu tyypillisen kampakeramiikan aikaan. Inventoinnin yhteydessä ei esiin tullut uusia löytöjä.
Rauhoitusluokka:	2
Lukumäärä:	1



Riihiluoman kivikautine asuinpaikka, kuvattuna etelästä (dia 59645).

Peruskarttaliite 1232 11 Dagsmark, mk 1:10000

Kristiinankaupunki Lappfjärd-Riihiluoma
Kivikautinen asuinpaikka
Mjtnunnus 409010029



Lappfjärd-Bergåsen 1

Mjtunnus	409010030
Mtyyppi	asuinpaikat
Mjtyypin tarkenne	asumuspainanteet
Ajoitus	kivikautinen
Kunta:	Kristiinankaupunki
Kylä	Dagsmark
Tila/Rek.nro	1:210 Kuusikorpi
Omistaja	Kuusikorpi, Olavi Ilmari Itäinen pitkäkatu 60, 64100 Kristiinankaupunki
Kiinteistötunnus	28740500010210
Tila/Rek.nro	5:263 Sjöstrand
Omistaja	Lindäck, John Birger Langåsvägen 137 bst 1, 64300 Lappfjärd
Kiinteistötunnus	28740500050263
Tila/Rek.nro	5:267 Strandgård
Omistaja	Hammarberg, Leif Erik Korsbäckvägen 373 bst 1, 64320 Dagsmark
Kiinteistötunnus	28740500050267
Tila/Rek.nro	5:268 Sjöholm
Omistaja	ks. edellinen
Kiinteistötunnus	28740500050268
Tila/Rek.nro	878:2 Sand och Lertäkter
Omistaja	Yhteisalue
Kiinteistötunnus	28740508780002
Peruskartta	123211 Dagsmark
p	6911630
i:	3222182
z:	35
Etäisyystieto	Kohde sijaitsee 8,2 km kaakkoon Lapväärtin kirkosta

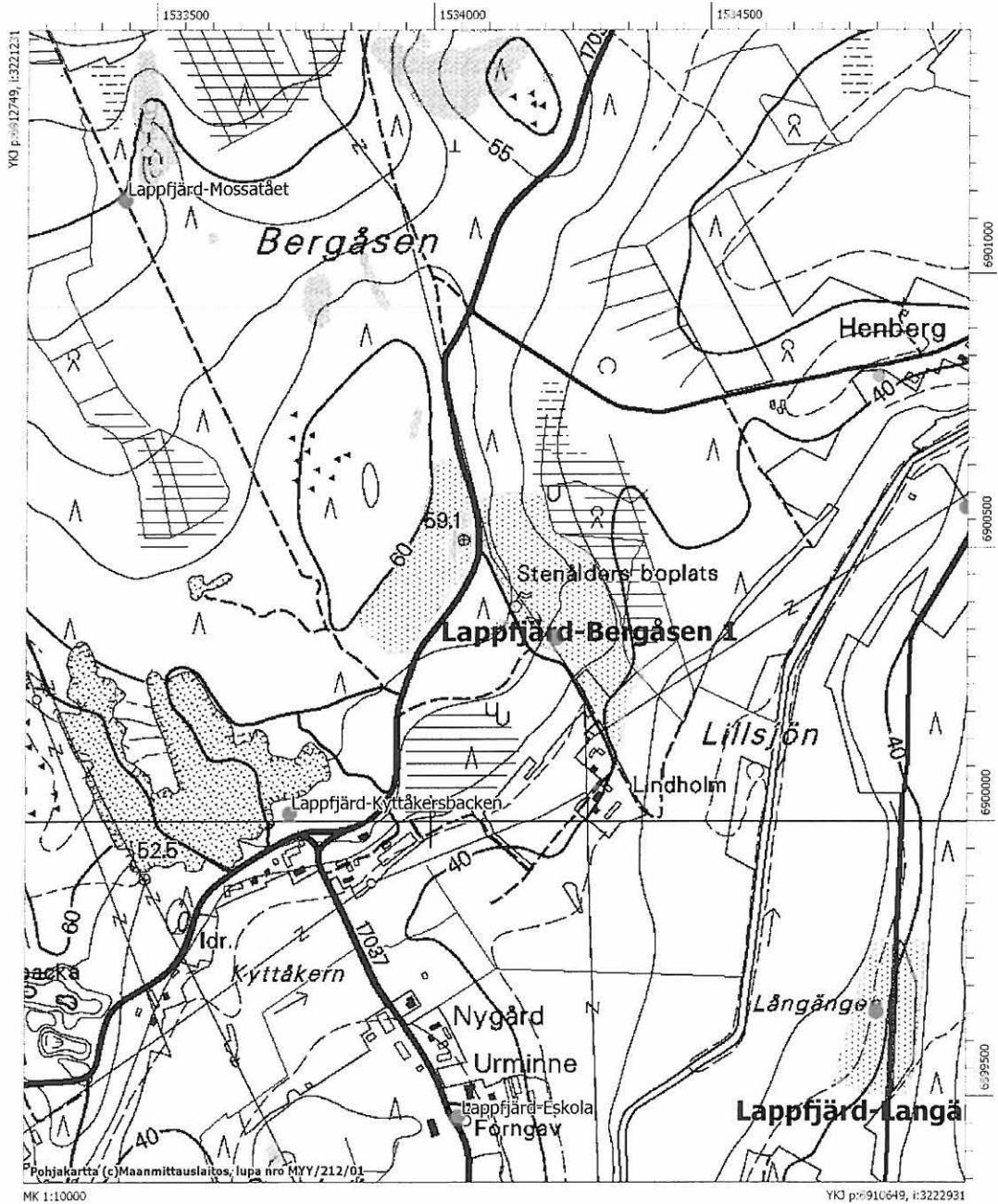
Aiemmat tutkimukset	Markku Torvinen v. 1977, inventointikohde nro 4; Matti Bergström v. 1978, koekaivaus; Mirja Miettinen v. 1980 ja 1997 tarkastuksia
Aiemmat löydöt	KM 201131-4 (saviastianpaloja, iskoksia ja palanutta luuta); KM 20571:1-20 (asuinpaikkalöytöjä); KM 21002:1-9 (saviastianpaloja, piiesine, iskoksia ja palanutta luuta); KM 29686:1-5 (saviastianpaloja, iskoksia ja palanutta luuta); KM 30380:1-3 (painokivi, iskoksia); KM 31874:1-3 (kivitaltta, saviastianpaloja, iskoksia)
Inventointilöydöt	
Kuvat	dia 59684, f.142812
Sijainti ja maasto	Kohde sijaitsee Korsbäck-Dagsmark maantien tuntumassa Bergåsenin kaakkoislaidalla. Maasto on hiekkapohjaista mäntykangasta. Kohdetta halkoo sekä em. tie että alas kohti Lillåta vievä hiekkatie
Kuvaus:	Asuinpaikka on suureksi osaksi teiden ja maanoton tuhoama. Bergströmin kaivauksen mukaan paras alue olisi risteyksen länsipuolella. Löytöjä on myös jonkin verran sorakuopan laidalta risteyksen itäpuolelta. Lisäksi alempana on nähtävissä terassimuodostelmia, joilla mahdollisesti on myös muinaisjäännös. Mirja Miettinen on jakanut alueen kolmeen osaan, joista A on tien länsipuolinen alue, korkeus n. 55-60m. B-alue on risteyksen itäpuolella n. 45-50 m korkeudella ja C on rinteen alapuolinen hiekkapelto, jossa erottuu terassimuodostuma, korkeus n. 35-40 m. Kohteesta C on löytynyt mm. kivitaltta, saviastianpala ja kvartsi-iskoksia.
Rauhoitusluokka:	2
Lukumäärä:	1



Bergåsenin kiviäutista asuinpaikkaa, taustalla hiekkakuoppa, josta löytöjä (dia 59684).

Peruskarttaliite 1232 11 Dagsmark, mk 1:10000

Kristiinankaupunki Lappfjärd-Bergåsen 1
Kivikautinen asuinpaikka
Mjtunnus 409010030



Lappfjärd-Santamäki

Mjtnunnus	409010031
Mtyyppi	asuinpaikat
Mjtyypin tarkenne	ei määritelty
Ajoitus	kivikautinen
Kunta:	Kristiinankaupunki
Kylä	Dagsmark
Tila/Rek.nro	10:4 Perälä j
Omistaja	Oy Klåvus Group Ab Dagsmarkvägen 383, 64320 Dagsmark
Kiinteistötunnus	28740500100004
Tila/Rek.nro	3:89 Knuuttila
Omistaja	Oy Klåvus Group Ab Dagsmarkvägen 383, 64320 Dagsmark
Kiinteistötunnus	28740500300089
Kylä	Lappfjärd
Tila/Rek.nro	10:132 Vesterback
Omistaja	Lindell, Stefan Erik Dagsmarkvägen 322, 64320 Dagsmark
Kiinteistötunnus	28740500100132
Kylä	Lappfjärd
Tila/Rek.nro	30:29 Värnamo
Omistaja	Träskvik, Jens-Erik Mårten Flakåsvägen 2, 64300 Lapfjärd
Kiinteistötunnus	28740500300029
Peruskartta	123211 Dagsmark
p	6916858
i:	3223030
z:	40
Etäisyystieto	Kohde sijaitsee 7,3 km itään Lapväärtin kirkosta
Aiemmat tutkimukset	Markku Torvinen v. 1977, inventointikohde nro 5 Lappfjärd, Santamäki

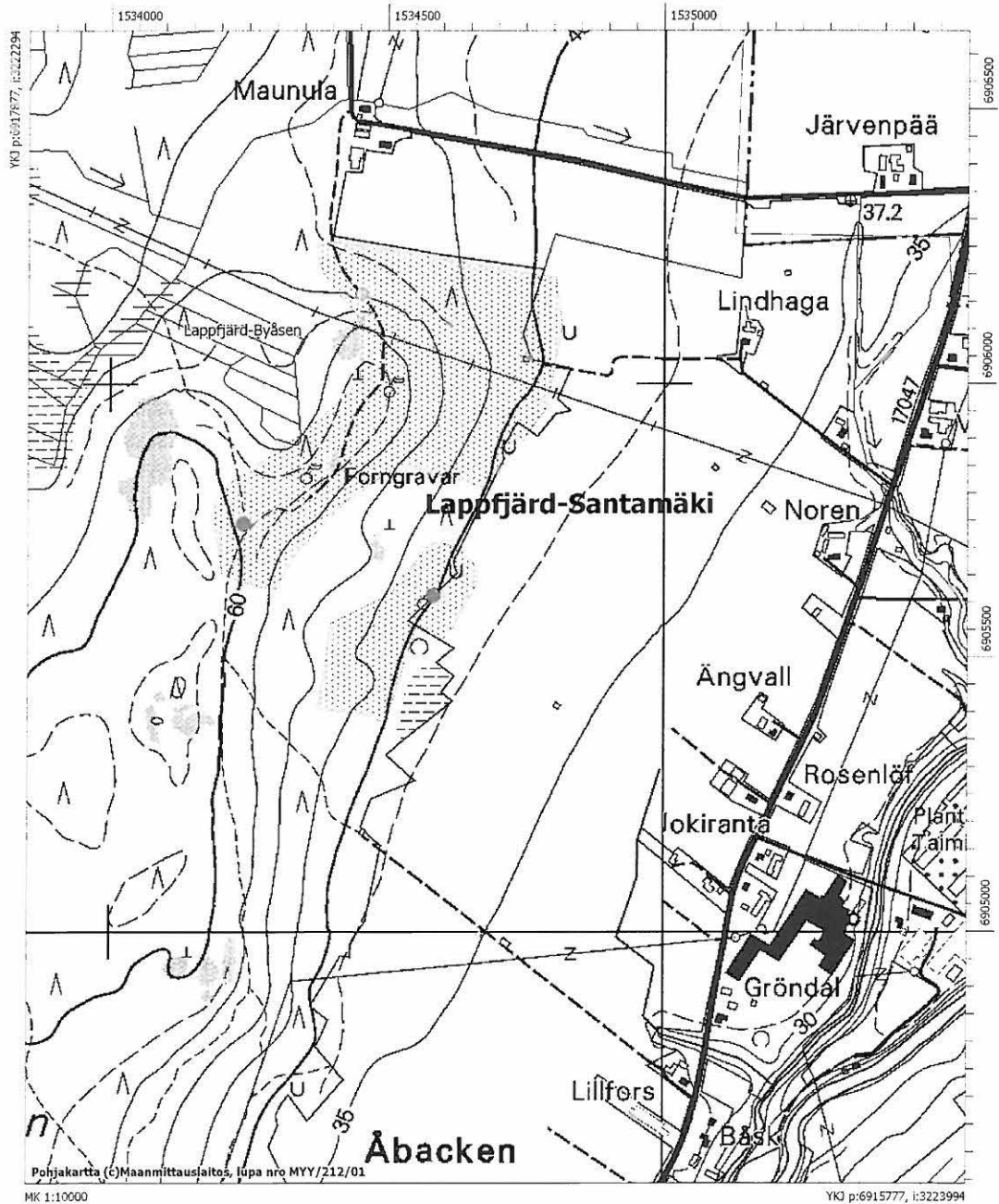
Aiemmat löydöt	KM 20112:1-2 (kvartsi- ja kvartsiitti-iskoksia)
Inventointilöydöt	KM 36534:1-2 (hioimen katkelma, kvartsi-iskoksia)
Kuvat	dia 59707. f. 142825
Sijainti ja maasto	Kohde sijaitsee n. kilometrin Karijoen ja Lapväärtinjoen yhtymäkohdasta luoteeseen, Byåsenin itälaidalla. Maantie Dagsmarkista Karijoella kulkee n. 700 m kohteen itäpuolella. Asuinpaikka on pellon ja metsän rajassa, maaperä on hiekkaa, maasto viettää hieman itään päin kohti Karijoen uoma. Maaperä muuttuu saveksi itään päin mentäessä.
Kuvaus:	V. 1977 inventoinnissa löytöjä oli n. 100 metrin matkalla ojanreunassa metsän ja pellon, mutta v. 2006 pellot olivat kesannolla ja ojanpientareet kasvaneet umpeen, joten löytöjä ei tehty. Aiemmin tunnetusta löytöpaikasta n. 130 etelään löytyi kaksi mahdollista hioimen katkelmaa sekä sekä yhdeksän kvartsi-iskosta merkkeinä mahdollisesta asuinpaikasta. Uusi löytöpaikka on hieman ylempänä kuin aiempi ja on muodostanut pienen niemekkeen merenlahteen. Asuinpaikka on 40 metrin korkeutensa puolesta ajoitettavissa kivikauden loppuun, mahdollisesti Kiukaisten kulttuuriin. Vastaavalla korkeudella olevia asuinpaikkoja on muutamia pari kilometriä Santamäestä pohjoiseen ulottuvalla alueella.
Rauhoitusluokka:	2
Lukumäärä:	1



Santamäen kivilautinen asuinpaikka kuvattuna etelästä. Edustalla uusi löytöalue, joka sijaitsee hieman ylempänä kuin taustalla pellon kulmassa oleva vanha löytöalue. Kyseessä on hieman eri-ikäiset asuinpaikat, jotka kuitenkin sijaitsevat lähekkäin ja muodostavat yhden muinaisjäännekohteen (dia 59707).

Peruskarttaote 1232 11 Dagsmark, mk 1:10000

Kristiinankaupunki Lappfjärd Santamäki
Kivikautinen asuinpaikka
Mjtnnus 409010031



Lappfjärd-Berg (kohdetta ei tarkastettu)

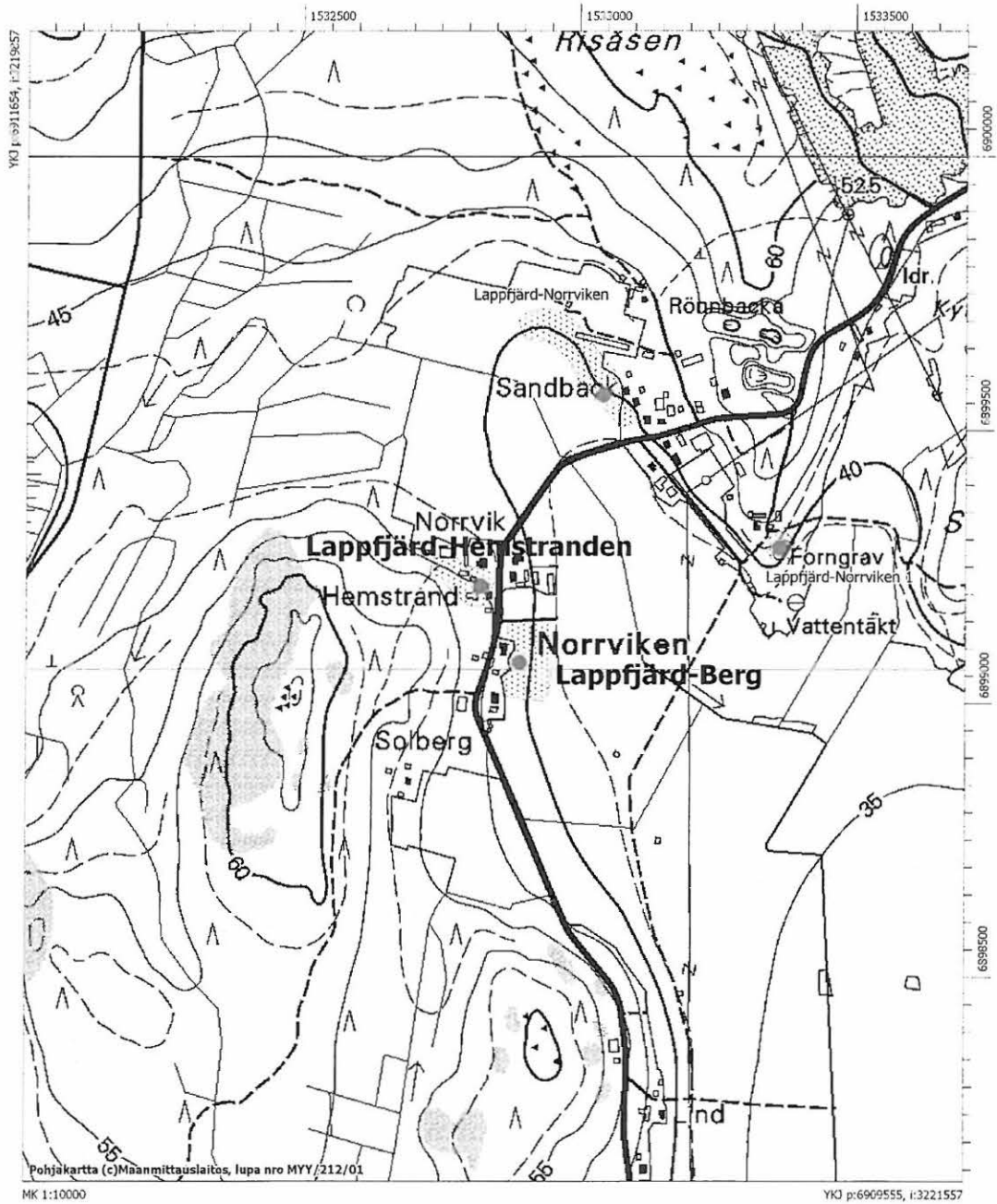
Mjtunnus	409010032
Mtyyppi	asuinpaikat
Mjtyypin tarkenne	ei määritelty
Ajoitus	kivikautinen
Kunta:	Kristiinankaupunki
Kylä	Dagsmark
Tila/Rek.nro	13:12 Backlid II
Omistaja	Berg, Fageli Anita Norrviksvägen 152, 64320 Dagsmark
Kiinteistötunnus	28740500130012
Peruskartta	123210 Kärjenkoski
p	6910497
i:	3220740
z:	42
Etäisyystieto	Kohde sijaitsee 8 km Lapväärtin kirkosta kaakkoon
Aiemmat tutkimukset	Markku Torvinen v. 1977, inventointikohde nro 6 Korsbäck Berg
Aiemmat löydöt	KM 17692 (reikäkirveen katkelma); KM 20111:1-2 (kvartsiitti- ja kvartsi-iskoksia);
Inventointilöydöt	
Kuvat	
Sijainti ja maasto	Kohde sijaitsee Norrvikenissä, Korsbäckistä pari kilometriä luoteeseen ja Lillåsta n. 1,5 km länteen. Asuinpaikka on hiekkapohjaisella pellolla, joka viettää itään kohti Lillån uomaa.
Kuvaus:	Markku Torvinen poimi v. 1977 muutamia kvartsi-iskoksia tilan asuinrakennusten kaakkoispuolelta. Torvisen mukaan asuinpaikka vaikuttaa pieneltä.
Rauhoitusluokka:	2
Lukumäärä:	1

Lappfjärd-Hemstranden (ei tarkastettu)

Mjtunnus	409010033
Mtyyppi	asuinpaikat
Mjtyypin tarkenne	ei määritelty
Ajoitus	kivikautinen
Kunta:	Kristiinankaupunki
Kylä	Dagsmark
Tila/Rek.nro	48:5 Hemstrand
Omistaja 1	Öist, Göran Bråddgatan 37, 60220 Nlrrköping, Ruotsi
Omistaja 2	Valter Öists Rättsinnehavare C/o Sundin, Carita, Ingentingsgatan 1, 17171 Solna, Ruotsi
Kiinteistötunnus	28740500480005
Peruskartta	123210 Kärjenkoski
p	6910643
i:	3220683
z:	40
Etäisyystieto	Kohde sijaitsee 7,8 km kaakkoon Lapväärtin kirkosta
Aiemmat tutkimukset	Markku Torvinen v. 1977, inventointikohde nro 7 Korsbäck Öist
Aiemmat löydöt	SatM 8006 (kaitataltta);
Inventointilöydöt	
Kuvat	
Sijainti ja maasto	Kohde sijaitsee pari kilometriä Korsbäckin luoteispuolella Norrvikenissä. Lillån virtaa kaksi kilometriä kohteen itäpuolella. Alue on moreenipohjainen itään päin viettävä rinne.
Kuvaus:	Kaitataltta on löytynyt Viktor Öistin asunnon läheltä perunapellosta v. 1910. Torvinen ei havainnut inventoinnissaan v. 1977 merkkejä asuinpaikasta, mutta piti mahdollisena esinelöydöstä ja sijainnista johtuen että paikalla voi olla kivikautinen asuinpaikka. Torvinen onkin luultavasti oikeassa, koska heti Hemstrandin pohjoispuoleisilta pelloilta on löytöjä sekä eteläpuolella on Bergin asuinpaikka.
Rauhoitusluokka:	2
Lukumäärä:	1

Peruskarttaliite 1232 10 Kärjenkoski, mk 1:10000

Kristiinankaupunki Lappfjärd-Berg
Kivikautinen asuinpaikka
Mjtunnus 409010032
Kristiinankaupunki Lappfjärd-Hemstranden
Kivikautinen asuinpaikka
Mjtunnus 409010033



Lappfjärd-Pyhävuori/Bötomborgen

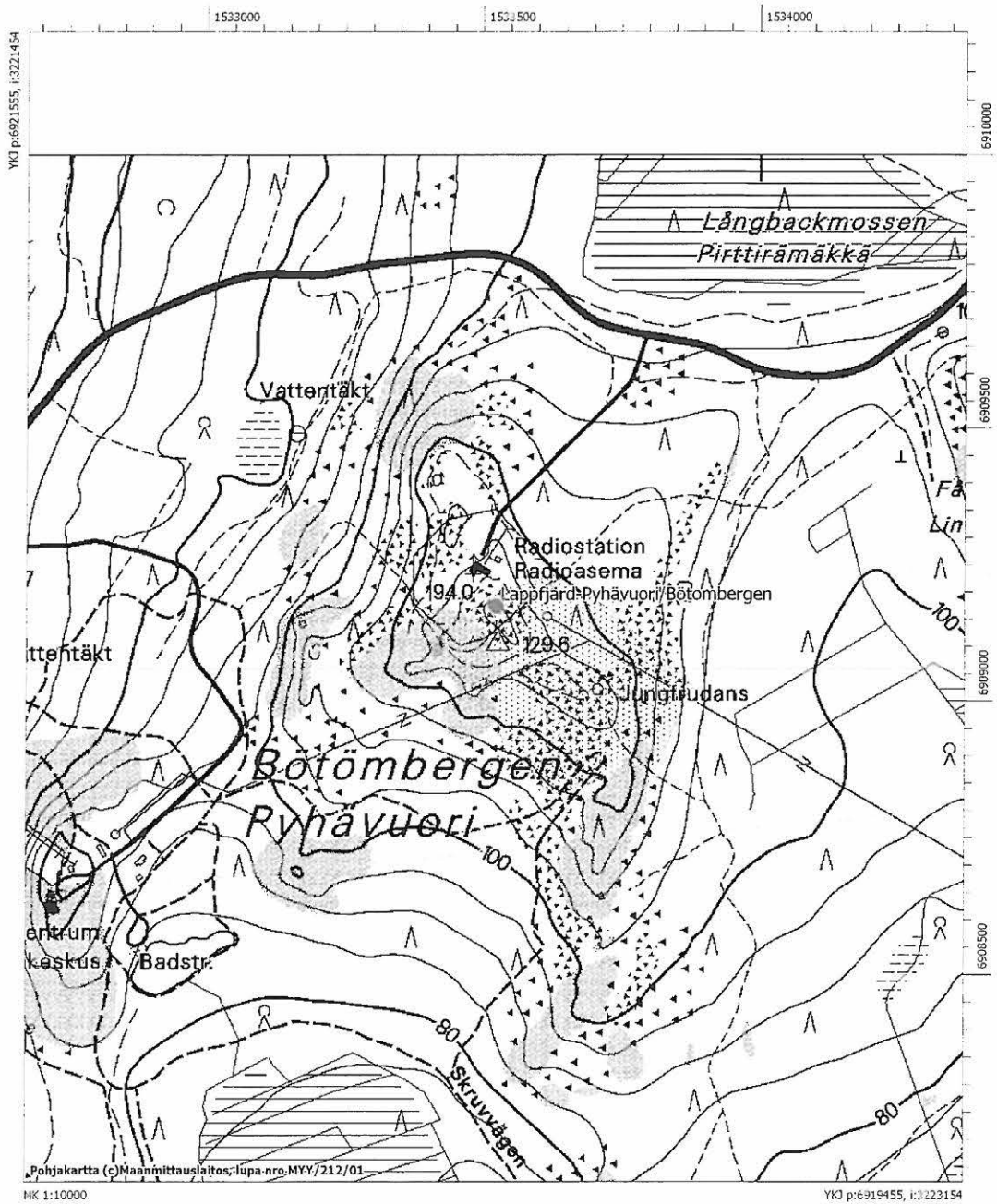
Mjtunnus	409010034
Mtyyppi	työ- ja valmistuspaikat
Mjtyypin tarkenne	pyyntikuopat
Ajoitus	ajoittamaton
Kunta:	Kristiinankaupunki
Kylä	Lappfjärd
Tila/Rek.nro	
Omistaja	
Kiinteistötunnus	
Peruskartta	123211 Dagsmark
p	6920505
i:	3222304
z:	130
Etäisyystieto	
Aiemmat tutkimukset	Markku Torvinen v. 1977, inventointikohde nro 60 Lappfjärd Pyhävuori
Aiemmat löydöt	
Inventointilöydöt	
Kuvat	dia 59673, f. 142791
Sijainti ja maasto	Kohde sijaitsee Pyhävuoren laella Digita Oy:n radiomaston tuntumassa. Alueella on laaja pirunpelto
Kuvaus:	Radiomaston kaakkoispuolella on kiviröykkiö, joka on Torvisen saamien tietojen mukaan entisen radiomaston juureen kasattu eikä hautaröykkiö. Laajassa pirunpellossa on nähtävissä joitakin kuoppia, mutta ei ole mitään varmuutta siitä milloin ja mitä tarkoitusta varten kuoppia on tehty. Jatulintarhasta ei inventoinnissa nähty mitään merkkejä. Kohde on komea ja Pyhävuorella on voinut vuosituhansien aikana olla monenlaista toimintaa, valitettavasti kiistämättömiä merkkejä muinaisjäännöksestä ei ole.
Rauhoitusluokka:	2
Lukumäärä:	0



Pirunpelto Pyhävuorella, pellon takana näkyy Digitan tv-masto (dia 59673).

Peruskarttaliite 1232 11 Dagsmarki, mk 1:10000

Kristiinankaupunki Lappfjärd-Pyhävuori/Bötombergen
Kuoppia pirunpellossa/tarinapaikkia
Mjtnunnus 409010034



Lappfjärd-Granliden

Mjtunnus	409010035
Mtyyppi	muinaisjäännösryhmät
Mjtyypin tarkenne	ei määritelty
Ajoitus	kivi- ja/tai pronssikautinen
Kunta:	Kristiinankaupunki
Kylä	Uttermossa
Tila/Rek.nro	1:89 Vestergård
Omistaja	Kvarngård, Harry Mikael Norrändsvägen 38 bst 2, 64100 Kristinestad
Kiinteistötunnus	28740900010089
Peruskartta	123210 Kärjenkoski
p	6905256
i:	3220022
z:	56

Röykkiön koordinaatit

p	6905142
i:	3220084
z:	60

Etäisyystieto	Röykkö sijaitsee 12,3 km kaakkoon Lapväärtin kirkosta
Aiemmat tutkimukset	Mirja Miettinen v. 1978, tarkastus; 1979 koekaivaus; 1997 tarkastus
Aiemmat löydöt	KM 20341:1-9 (saviastianpaloja, iskoksia, kiviesineen katkelma ; KM 20724 (asuinpaikkalöytöjä koekaivauksesta)
Inventointilöydöt	
Kuvat	diat 59661-662, f. 142778-779
Sijainti ja maasto	Kohteessa on kaksi erillistä muinaisjäännöstä: hautaröykkiö ja kivikautinen asuinpaikka. Röykkiö sijaitsee Högberget Paulakangas kallioharjanteen pohjoisosassa ja asuinpaikka heti sen pohjoispuoleisella hiekkaisella kankaalla, joka kasvaa tiheäköä mäntytaimikkoa. Kohteen itäpuolitse kulkee metsäautotie.
Kuvaus:	Röykkiö on kooltaan hajotettu n. 10x5 m alalle, sen pohjoispäässä on vielä röykkiömäinen kasa kiviä, halkaisija n. 3 m ja korkeus n. puoli metriä. Röykkiössä kasvaa pari mäntyä ja se on osittain jäkälän peittämä. Asuinpaikka on kallionkärjen pohjoispuoleisella

hiekkamaalla, joka on kivikaudella ollut hiekkainen rantakaista pohjoiseen aukeavan merenlahden perukassa. Mirja Miettisen tekemän koekaivauksen perusteella kyseessä on pienialainen myöhäiskampakeraaminen asuinpaikka. Inventoinnin yhteydessä havaittiin muutamia kvartsi-iskoksia n. 100 metrin matkalla hiekkakuopan tienhaarasta kaakkoon. Löytöjä ei poimittu talteen.

Rauhoitusluokka: 2

Lukumäärä: 1



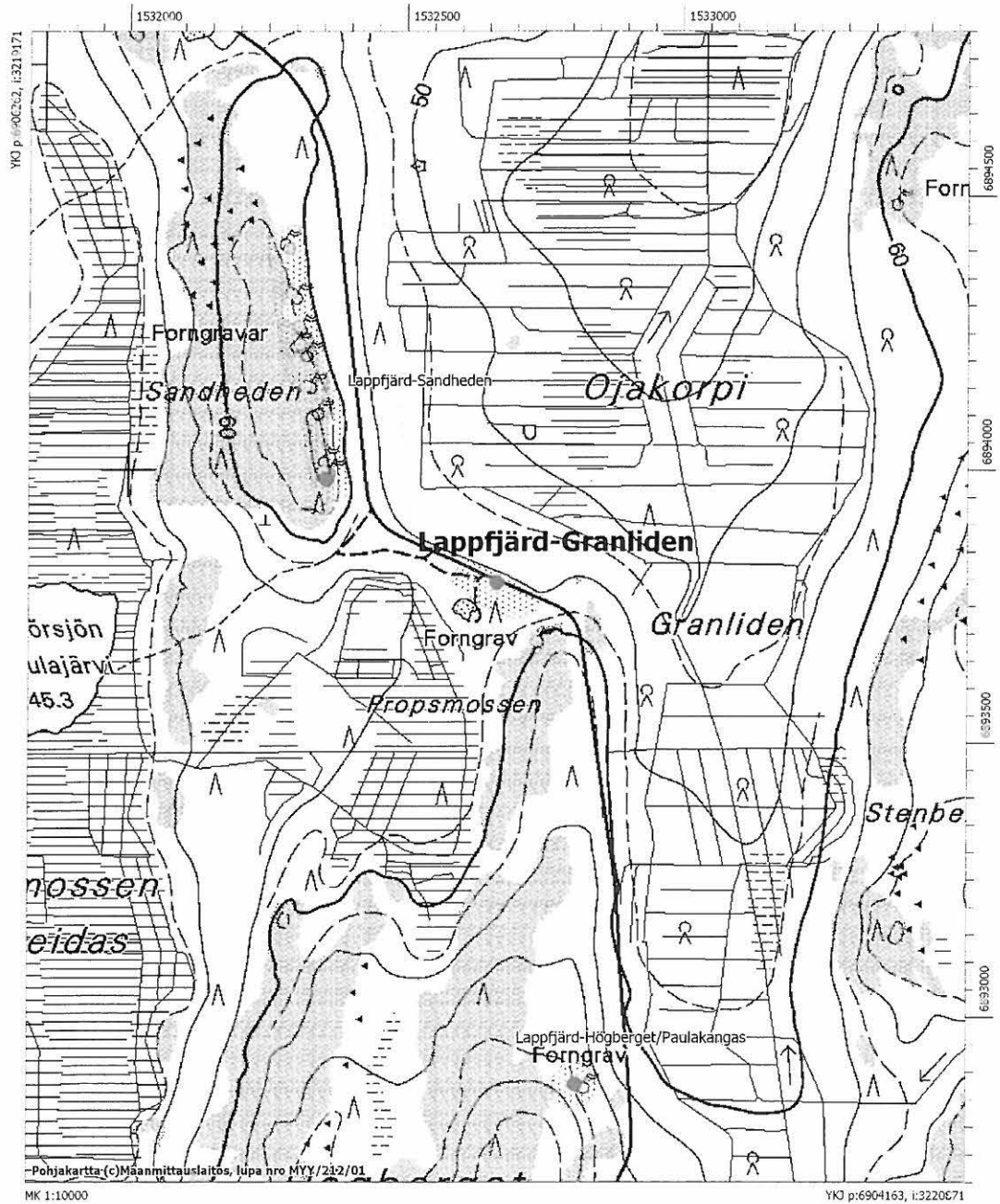
Granlidenin kiviakautista asuinpaikkaa, kuvattu koillisesta (dia 59661).



Granlidenin hajoitettu rökkiö, kuvattu idästä (dia 59662).

Peruskarttaliite 1232 10 Kärjenkoski, mk 1:10000

Kristiinankaupunki Lappfjärd-Granliden
Kivikautinen asuinpaikka ja pronssikautinen? röykkiö
Mjtnunnus 409010035



Lappfjärd-Björnåsen

Mjtunnus	409010036
Mtyyppi	muinaisjäännösryhmät
Mjtyypin tarkenne	ei määritelty
Ajoitus	kivikautinen
Kunta:	Kristiinankaupunki
Kylä	Lappfjärd

Kyseessä laaja kohde, joka jakaantuu 18 tilan alueelle

Tila/Rek.nro	21:56 Utskogen
Omistaja	Halminen, Pauli Antero Kärjenkoskentie 846, 64820 Kärjenkoski
Kiinteistötunnus	28740700210056

Tila/Rek.nro	21:62 Ulkopalsta
Omistaja	Väisänen, Mikko Tapio osoitetta ei saatavilla
Kiinteistötunnus	28740700210062

Tila/Rek.nro	21:72 Luomapelto
Omistaja	Rantala Jorma Antero ja Rantala Sirkka Liisa Marjatta Korvenalantie 190, 64820 Kärjenkoski
Kiinteistötunnus	28740700210072

Tila/Rek.nro	21:82 Metsäranta
Omistaja	Qvisén, Leif Krister Alopaeusgatan 6, 06100 Borgå
Kiinteistötunnus	28740700210082

Tila/Rek.nro	21:86 Metsäranta III
Omistaja	Öström, Kent Eugen Bergvikvägen 10, 64140 Tjock
Kiinteistötunnus	28740700210086

Tila/Rek.nro	21:92 Karhula
Omistaja	Väisälä, Mikko Tapio

Kiinteistötunnus	28740700210092
Tila/Rek.nro	21:100 Karhuluoma
Omistaja	Rantala Jorma Antero ja Rantala Sirkka Liisa Marjatta Korvenalantie 190, 64820 Kärjenkoski
Kiinteistötunnus	28740700210100
Tila/Rek.nro	21:106 Anninmaa
Omistaja	Ylikoski, Petri Juhani Vesijärventie 1127, 64820 Kärjenkoski
Kiinteistötunnus	28740700210106
Tila/Rek.nro	21:107 Lamminpää
Omistaja	Honkaniemi, Hannu Johannes Stenbackentie 76b, 64300 Lapväärtti
Kiinteistötunnus	28740700210107
Tila/Rek.nro	21:115 Maunula
Omistaja	Lundman, Carl Gustav ei osoitetietoa
Kiinteistötunnus	28740700210115
Tila/Rek.nro	21:117 Mäenranta
Omistaja	Ojansivu, Tauno Viljami Merijärventie 84, 64820 Kärjenkoski
Kiinteistötunnus	28740700210117
Tila/Rek.nro	21:118 Karhunpesä
Omistaja	Rantala Jorma Antero ja Rantala Sirkka Liisa Marjatta Korvenalantie 190, 64820 Kärjenkoski
Kiinteistötunnus	28740700210118
Tila/Rek.nro	21:128 Kärjenkoskiskiftet
Omistaja	Sjöblom, Jouko Juhani Tainuskyläntie 160, 66350 Tainus
Kiinteistötunnus	28740700210128

Tila/Rek.nro	21:133 Perus
Omistaja 1	Saaristo, Outi Marjatta Hämeentie 16-18 A 8, 00530 Helsinki
Omistaja 2	Saaristo, Esa Arvid Kirkkotie 14, 64350 Bötom
Kiinteistötunnus	28740700210133
Tila/Rek.nro	21:134 Lillmangs
Omistaja	ks. edellinen
Kiinteistötunnus	28740700210133
Tila/Rek.nro	21:143 Forsgård
Omistaja	Pärus, Roy Christer Flakåsvägen 74, 64300 Lappfjärd
Kiinteistötunnus	28740700210143
Tila/Rek.nro	38:28 Bjurskog
Omistaja	Ådjers, Alf Börje Tyresö, Sverige
Kiinteistötunnus	28740700380028
Tila/Rek.nro	38:45 Ojala
Omistaja	Ahlkulla, Ann-Marie Louise ja Ahlkulla, Bjarne Gottfid Ahlkullatået 54, 64300 Lappfjärd
Kiinteistötunnus	28740700380045
Peruskartta	123210 Kärjenkoski
eteläpää:	
p	6904290
i:	3222230
z:	60
pohjoispää	
p	6905340
i:	3222090
z:	60

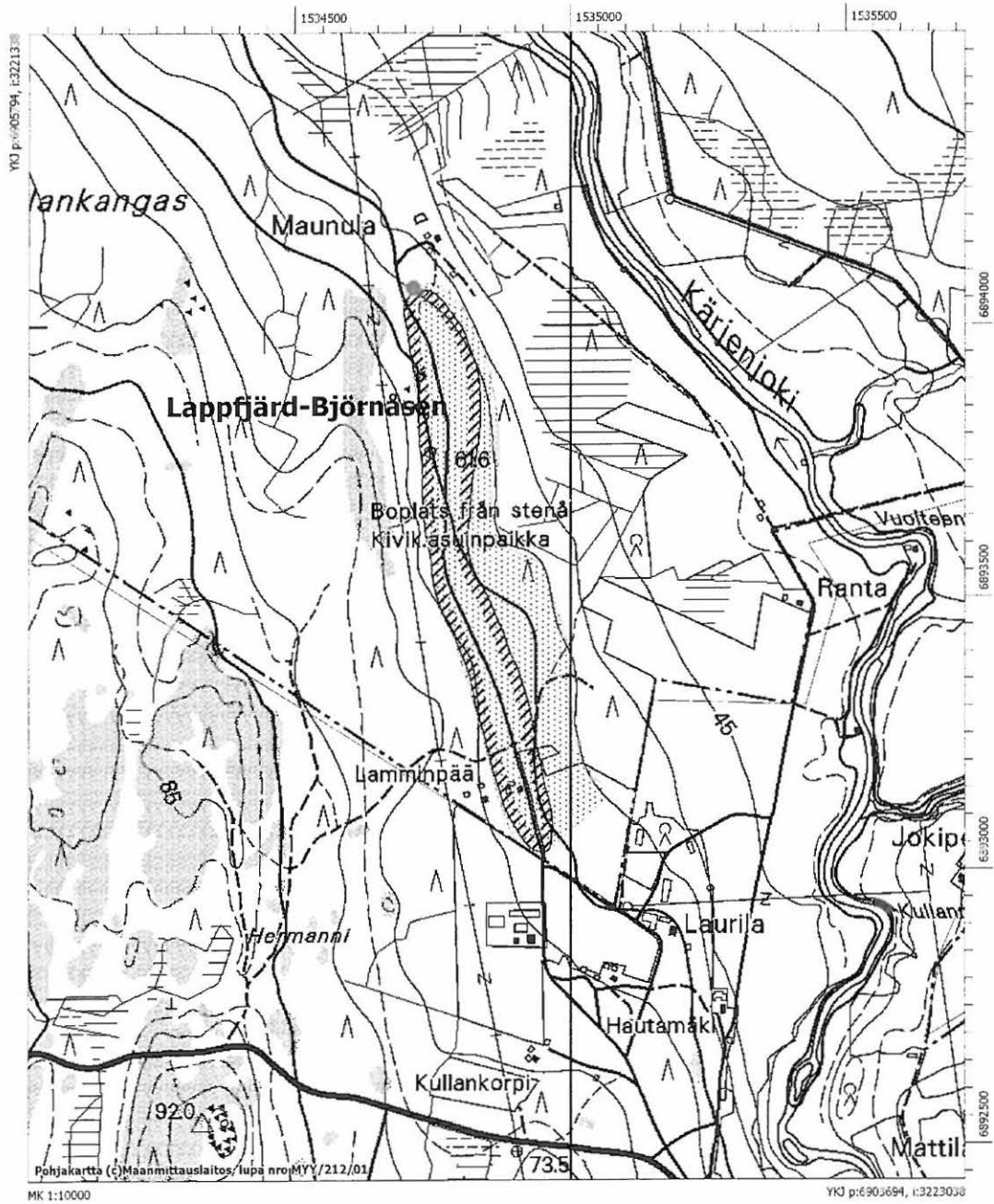
Etäisyystieto	Kohteen pohjoispää sijaitsee 13 km kaakkoon Lapväärtin kirkosta
Aiemmat tutkimukset	Mirja Miettinen v. 1978 ja 1997, tarkastuksia; Markus Hiekkänen v. 1980-81 koekaivaus; Vesa Laulumaa v. 1995, tarkastus
Aiemmat löydöt	KM 20342:1-9 (saviastianpaloja, iskoksia); KM 26222:1-37 (koekaivausten asuinpaikkalöytöjä); KM 28981:1-2 (iskoksia); KM 28983:1-2 (tuuran teelmä, saviastianpaloja); KM 29688:1-5 (saviastianpaloja, iskoksia, palanutta luuta)
Inventointilöydöt	
Kuvat	diat 59656-657, f. 142773-774
Sijainti ja maasto	Kohde sijaitsee n. 500 m Kärjenjoen länsipuolella, Maunulankankaan itäreunalla. Maasto on enimmäkseen hiekkapohjaista mäntykangasta, joka muuttuu hieman ylempänä kohteen länsipuolella kallioiseksi ja lohkareiseksi sekä itää päin mentäessä alempana kosteammaksi. Inventoinnissa kohteen pohjoispäässä hakkuuaukean kohdalla erottui kolme selvää rantaterassia. Kohteen länsireunan tuntumassa kulkee hiekkatie Dagsmarkista Kärjenkoskelle. Kyseessä on laaja-alainen asuinpaikka, joka ulottuu n. kilometrin pitkänä ja 100-200 metriä leveänä vyöhykkeenä pitkin muinaisen merenlahden länsireunaa. Kohteen pohjoisosassa kasvaa paikoin tiheää mäntytaimikkoa, etelään mentäessä puusto muuttuu kuusikoksi.
Kuvaus:	Kaivaus- ja irtolöytöjen joukossa mm. tyypillistä kampakeramiikkaa, Jäkärän keramiikkaa ja myöhäiskampakeramiikkaa. Punamultahautoista löytyi mm. meripihkanappi. Vuosien 1980-81 koekaivauksissa paljastui myös punamultahautakalmisto, josta vain kolme hautaa on tutkittu. Kohteen tarkka rajaaminen vaatisi koekaivauksia. Kohde on siinä määrin hyvin säilynyt, että sitä voi pitää tutkimuksellisesti ehkä tärkeimpänä Kristiinankaupungin kivistä kohteista.
Rauhoitusluokka:	1
Lukumäärä:	1



Björnåsenin kivi-kautisen asuinpaikan pohjoispäätä kuvattuna etelästä (dia 59656).

Peruskarttaliite 1232 10 Kärjenkoski, mk 1:10000

Kristiinankaupunki Lappfjärd-Björnåsen
Kivikautinen asuinpaikka
Mjtnunnus 409010036



Lappfjärd-Eskola

Mjtunnus	409010037
Mtyyppi	hautapaikat
Mjtyypin tarkenne	hautaröykkiöt
Ajoitus	rautakautinen
Kunta:	Kristiinankaupunki
Kylä	Dagsmark

Röykkiö 1

Tila/Rek.nro	7:83 Eskola
Omistaja	Eskola, John Henry Korsbäckvägen 444, 64320 Dagsmark
Kiinteistötunnus	28740500070083
p	6910778
i:	3221927
z:	42,5

Röykkiö 2

Tila/Rek.nro	7:115 Eskola
Omistaja	ks. edellinen
Kiinteistötunnus	28740500070115
p	6910552
i:	3221942
z:	42,5
Peruskartta	123210 Kärjenkoski

Etäisyystieto	Röykkiö 1 sijaitsee 8,6 km kaakkoon Lapväärtin kirkosta
Aiemmat tutkimukset	C.F. Meinander v. 1950, kaivaus (ei kertomusta).
Aiemmat löydöt	KM 12548 (kuutiokivi) löytänyt Lenni Eskola pienestä kivistä kiviröykkiöstä asuintalon perustuksia kaivettaessa; KM 12562:1-12 (saviastian paloja, palanutta ja palamatonta luuta)
Inventointilöydöt	
Kuvat	dia 59690, f. 142808
Sijainti ja maasto	Kohde sijaitsee Sandvikenissä noin kilometrin Korsbäckin pohjoispuolella, pari sataa metriä Lillån uomasta länteen. Röykkiöt ovat Störsjön eli Merijärven viljelyaukean jakavalla hiekka- ja

moreeniharjanteella, joka kasvaa kuusivaltaista sekametsää.
Kohteen vieritse kulkee maantie.

Kuvaus:

Röykkiöt ovat aivan tien tuntumassa, sen länsipuolella. Tien viereen kaivettu oja ja puhelinpylväitten pystytys on ilmeisesti hieman vaurioittanut röykkiöitä. Röykkiö 1 on läpimitaltaan n. 4 m ja se on heinikon peitossa. Röykkiöstä 1 n. 220 metriä tietä etelään on röykkiö 2, muistuttaa edellistä röykkiötä. Molemmat röykkiöt ovat Meinanderin tutkimia v. 1950. Meinander tutki kaikkiaan viisi röykkiötä, lisäksi yksi röykkiö oli purettu Eskolan taloa tehtäessä hieman aiemmin. Kyseisestä röykkiöstä oli löytynyt kuutiokivi.

Rauhoitusluokka:

2

Lukumäärä:

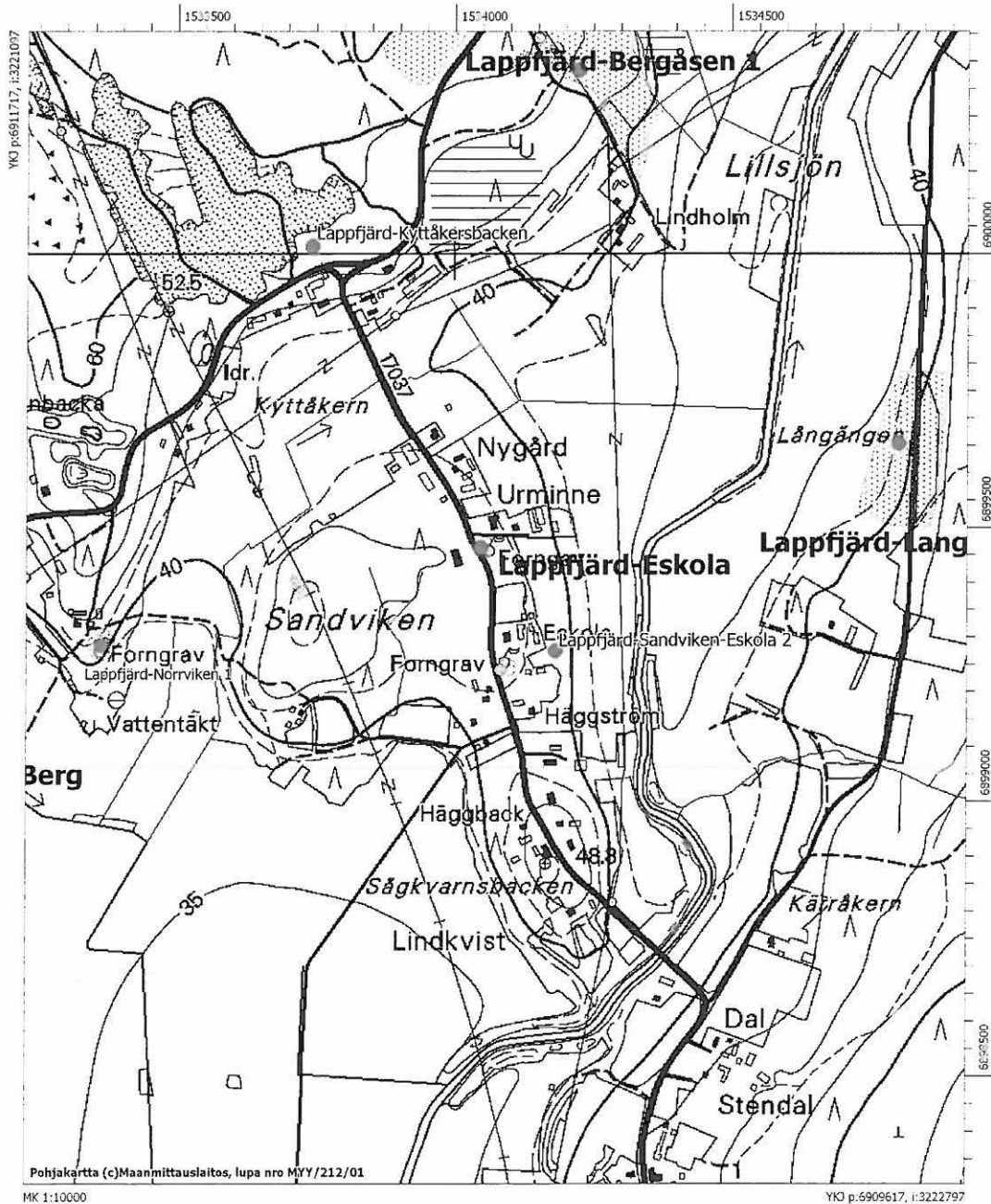
2



Eskola, röykkiö 1 kuvattuna idästä (dia 59690).

Peruskarttaliite 1232 10 Kärjenkoski, mk 1:10000

Kristiinankaupunki Lappfjärd-Eskola
Rautakautisia hautaröykkiöitä 2 kpl
Mjtunnus 409010037



Lappfjärd-Storåsen

Mjttunnus	409010038
Mtyyppi	asuinpaikat
Mjtyypin tarkenne	asumuspainanteet
Ajoitus	kivikautinen
Kunta:	Kristiinankaupunki
Kylä	Lappfjärd
Kohde sijaitsee kuuden eri tilan alueella:	
Tila/Rek.nro	4:24 Fjällbo
Omistaja	Lappfjärd kommun
Kiinteistötunnus	28740700040024
Tila/Rek.nro	4:43 Holmbärg
Omistaja	Lillmangs, Jan Anders ja Lillmangs Mats Johan Nybrovägen 68, 64300 Lappfjärd
Kiinteistötunnus	28740700040043
Tila/Rek.nro	4:46 Ljunghed
Omistaja	ks. edellinen
Kiinteistötunnus	28740700040046
Tila/Rek.nro	16:80 Mangs
Omistaja	Bertel Lennart Poranderin oikeudenomistajat
Kiinteistötunnus	28740700160080
Tila/Rek.nro	26:146
Omistaja	Lillgäls, Helene Anne-Marie C/o Lillgäls, Johan Gunnar, Bondevägen 19A, 64460 Härkmeri
Kiinteistötunnus	28740700260146
Tila/Rek.nro	26:153 Granlund
Omistaja	Granskog, Christer Torolf Salavägen 29, 64100 Kristinestad
Kiinteistötunnus	28740700260153
Peruskartta	123211 Dagsmark

16 painanteen koordinaatit:

1	
p	6912753
i:	3220392
2	
p	6912752
i:	3220354
3	
p	6912728
i:	3220361
4	
p	6912819
i:	3220339
5	
p	6912765
i:	3220310
6	
p	6912699
i:	3220334
7	
p	6912658
i:	3220348
8	
p	6912625
i:	3220375
9	
p	6912620
i:	3220349
10	
p	6912573
i:	3220351
11	
p	6912589
i:	3220274
12	
p	6912723
i:	3220092
13	
p	6912518
i:	3220323
14	
p	6912534
i:	3220330
15	
p	6912478
i:	3220299
16	
p	6912508
i:	3220311

Etäisyystieto

Kohde sijaitsee n. 6 km Lapväärtin kirkosta kaakkoon

Aiemmat tutkimukset

Mirja Miettinen v. 1979, tarkastus, jonka yhteydessä kartoitus ja pieni koekaivaus

Aiemmat löydöt	KM 21000:1-17 (kvartsiesineitä ja –iskoksia, kivilaji-iskoksia, kvartsiitti-iskoksia)
Inventointilöydöt	
Kuvat	diat 59695-696, f. 142813-814
Sijainti ja maasto	Kohde sijaitsee Storåsenin pohjoispäässä ja sen itärinteellä, Lapväärtinjoesta n. 1,5 km etelään. Harju on paikoin lohkarainen ja maaperä on moreenia. Osa kohteesta on hakkuuaukealla, osa hakkuuaukean eteläpuolisessa tiheässä mäntytaimikossa. Kohteen itäpuolitse kulkee metsäautotie.
Kuvaus:	<p>Miettisen mukaan alueella on 18 painannetta, mutta inventoinnissa löytyi vain 15, joiden lisäksi yksi on länsirinteessä (nro 12). Osa pienemmistä painanteista on tiheässä taimikossa, joten niiden havaitseminen ja hahmottaminen on vaikeaa. Hakkuun yhteydessä osa painanteista on hieman vaurioitunut, kun niiden läpi on ajettu metsäkoneella ja maa on rikkoutunut, tätä raporttia tehdessä asiaa vielä selvitetään. Seuraavassa lyhyt kuvaus painanteista.</p> <p>Painanne nro 1: halkaisija 2 m, syvyys 0,5; 2. halk. 10 m, vallit, syv. n. 1 m.; 3. halk. 8 m, ei selviä valleja, syv. n. 1 m.; 4. halk. 8 m, hieman valleja etelä- ja länsireunalla, syv. 1 m; 5. halk. 8 m, vallit, syv. 1 m; 6. halk. 8 m, vallit osittain, syv. 1,2 m, ajettu läpi metsäkoneella; 7. kuten edellinen; 8. halk 8 m, syv. 1 m, puusto jätetty painanteeseen, keskellä yksi tuulenkaato; 9. halk. 8 m, syv. 1 m, painanteessa tuulenkaato ja sen läpi on ajettu metsäkoneella; 10. halk. 10 m, syv. 1 m, puusto jätetty; 11. halk. 8 m, syv. 0,8 m, puusto jätetty; 12. halk. 3 m, n. 0,4 m syvä kuopanne länsirinteessä; 13-16 edellisiä pienempiä painanteita tiheässä mäntytaimikossa, halkaisija n. 5-6 m. HUOM! v. 1979 karttaan merkitty yksi painanne tien itäpuolelle, sitä ei nyt löytynyt. On mahdollista, että painanne on tuhoutunut uutta tietä tehdessä.</p> <p>Kohde ajoittuu korkeutensa perusteella tyypillisen kampakeramiikan loppupuolelle ja myöhäiskampakeramiikan aikaan. Keramiikkaa ei kuitenkaan ole löytynyt. Inventoinnissa löydettiin jonkin verran kvartsi-iskoksia ja –esineitä, joita ei otettu talteen.</p>
Rauhoitusluokka:	2
Lukumäärä:	16



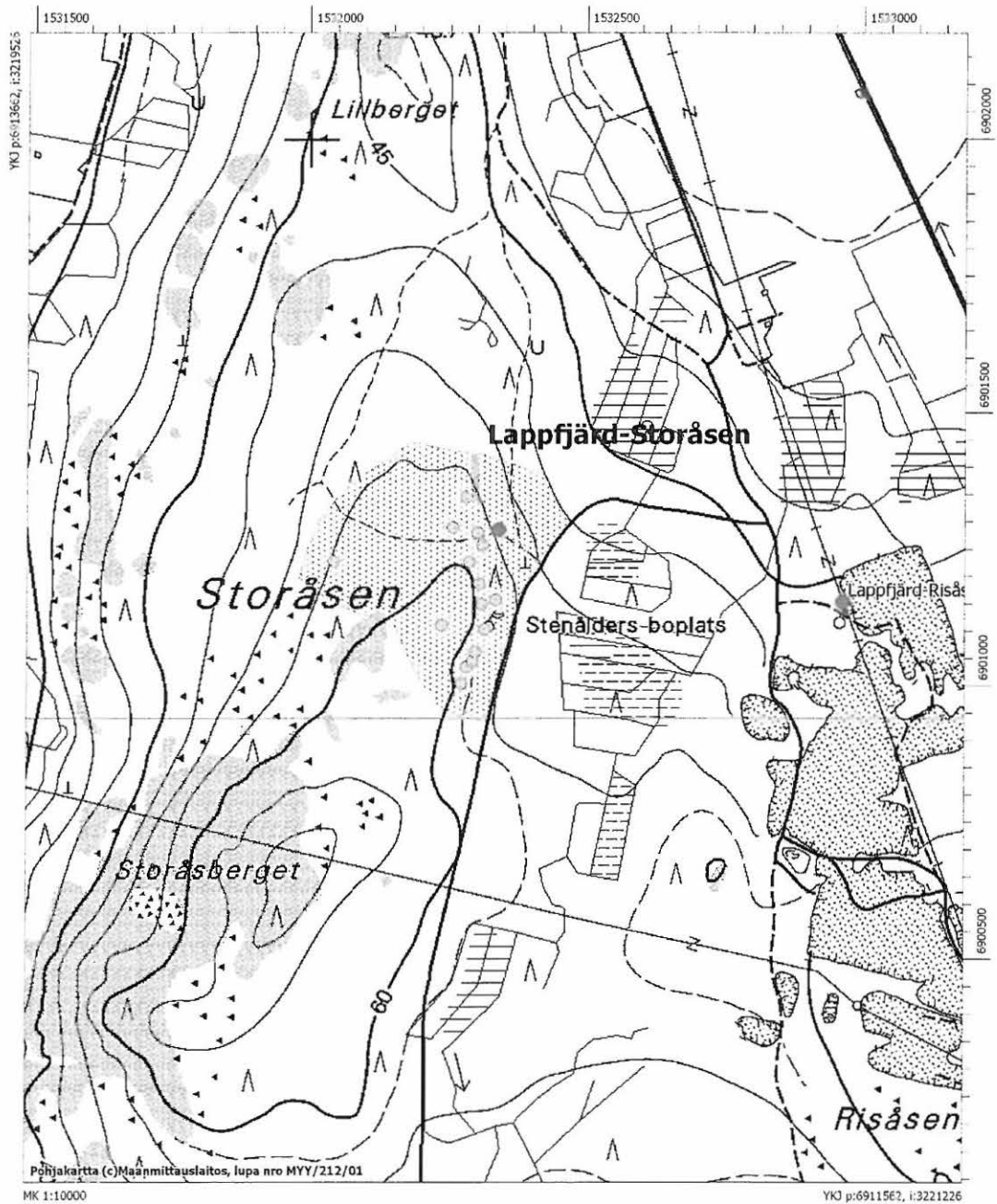
Storåsenin kivikautista asuinpaikkaa kuvattuna kaakosta (dia 59696).



Tuulenkaadon ja metsäkoneen vaurioittama asumuspainanne 8, kuvattu luoteesta (dia 59695).

Peruskarttaliite 1232 11 Dagsmark, mk 1:10000

Kristiinankaupunki Lappfjärd-Storåsen
Kivikautisia asumuspainanteita
Mjtnunnus 409010038



Lappfjärd-Risåsen N (kohdetta ei tarkastettu)

Mjtunnus	409010039
Mtyyppi	muinaisjäännösryhmät
Mjtyypin tarkenne	ei määritelty
Ajoitus	kivi- ja/tai pronssikautinen
Kunta:	Kristiinankaupunki
Kylä	Dagsmark
Tila/Rek.nro	1:273 Mangård
Omistaja	Sjögren, Pia Maria Diana Kristinestadvägen 1215, 64250 Pjelas
Kiinteistötunnus	28740500010273
Kylä	Dagsmark
Tila/Rek.nro	4:24 Fjällbo
Omistaja	Lappfjärd kommun
Kiinteistötunnus	28740700040024
Tila/Rek.nro	4:43 Holmbärg
Omistaja	Lillmangs, Jan Anders Nybrovägen 68, 64300 Lappfjärd
Kiinteistötunnus	28740700040043
Peruskartta	123211 Dagsmark
p	6912564
i:	3221002
z:	40
Etäisyystieto	Kohde sijaitsee 6,7 km kaakkoon Lapväärtin kirkosta
Aiemmat tutkimukset	Mirja Miettinen v. 1979, tarkastus
Aiemmat löydöt	KM 21004:1-7 (saviastian paloja, iskoksia)
Inventointilöydöt	
Kuvat	
Sijainti ja maasto	Kohde sijaitsee Bergåsen ja Storåsenin välissä, Risåsenin suuren soranottoalueen luoteispuolella ja aivan Dagsmarkin ja Lapväärtin kylien rajalla.
Kuvaus:	Kyseessä on myöhäiskivikautinen asuinpaikka. Hiekkakuopan kuoritusta osasto löydetty tarkastuksen yhteydessä v. 1979

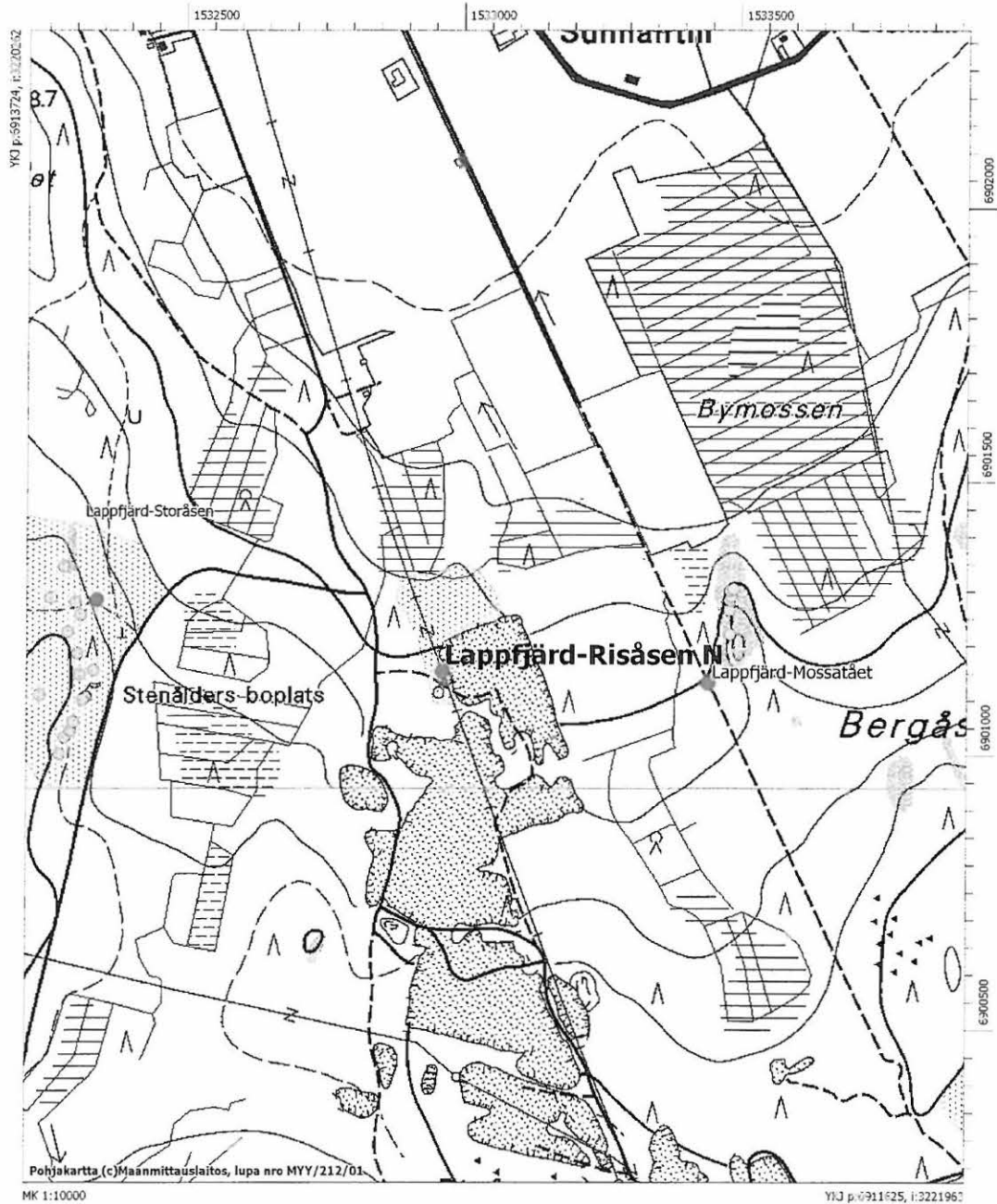
todennäköisesti Kiukaisten kulttuurin keramiikkaa. Asuinpaikka lienee suurimmaksi osaksi tuhoutunut, mutta laajuuden ja kunnon toteaminen vaatii koekaivauksen.

Rauhoitusluokka: 2

Lukumäärä: 0

Peruskarttaliite 1232 11 Dagsmark, mk 1:10000

Kristiinankaupunki Lappfjärd-Risåsen
Kivikautinen asuinpaikka
Mjtnunnus 409010039



Lappfjärd-Kyttåkersbacken

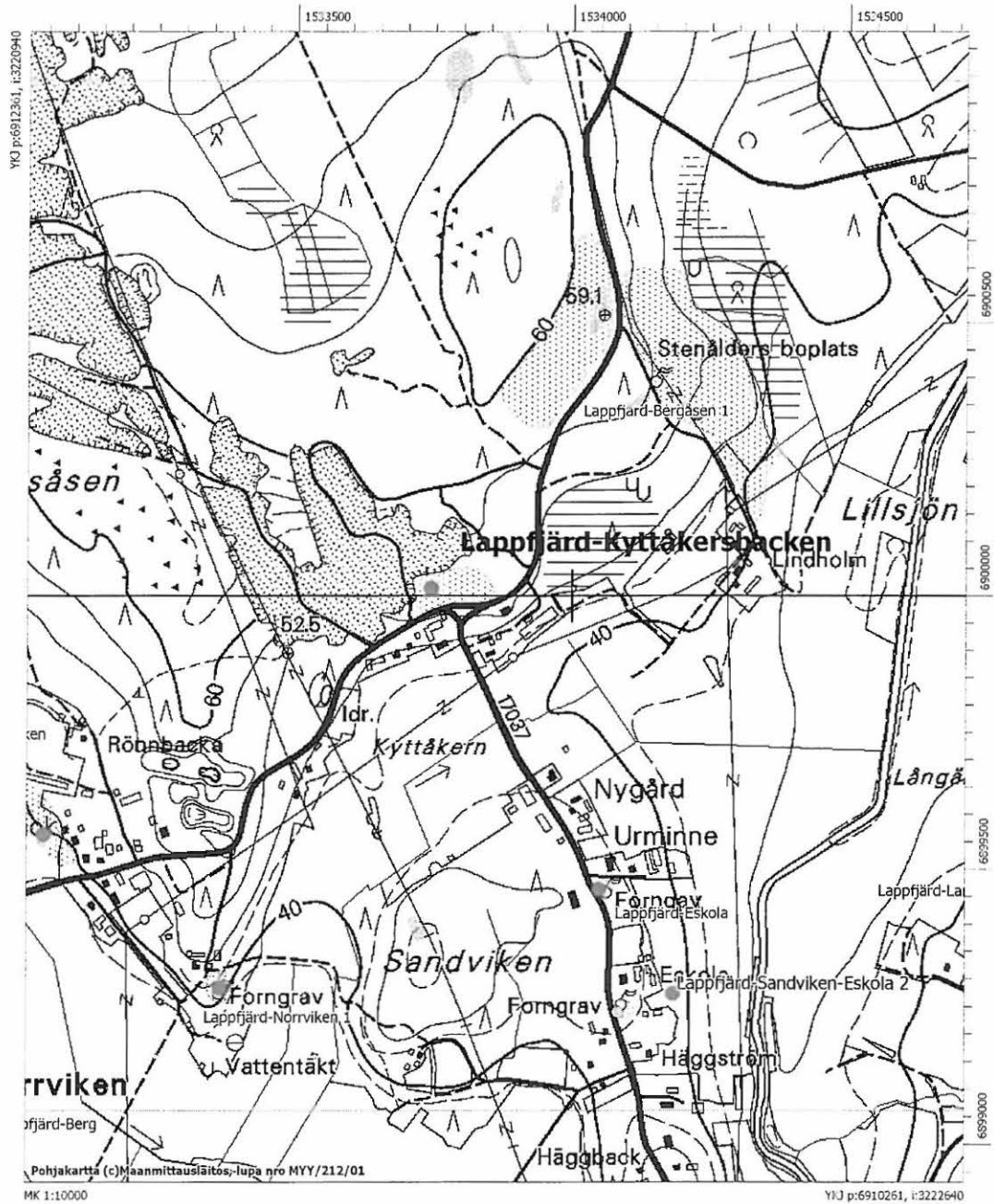
Mjtunnus	409010040
Mtyyppi	asuinpaikat
Mjtyypin tarkenne	ei määritelty
Ajoitus	kivikautinen
Kunta:	Kristiinankaupunki
Kylä	Dagsmark
Tila/Rek.nro	1:248 Källback
Omistaja	Nygård, Erik Sixten Korsbäckvägen 364, 64320 Dagsmark
Kiinteistötunnus	28740500010248
Peruskartta	123210 Kärjenkoski
p	6911355
i:	3221674
z:	45
Etäisyystieto	Kohde sijaitsee 8 km kaakkoon Lapväärtin kirkosta
Aiemmat tutkimukset	Mirja Miettinen v. 1980, tarkastus
Aiemmat löydöt	KM 21001:1-11 (saviastianpaloja, kiviesineen teelmiä, kivilaji- ja kvartsi-iskoksia)
Inventointilöydöt	
Kuvat	dia 59693, f. 142811
Sijainti ja maasto	Kohde sijaitsee Risåsenin laajan soranottoalueen kaakkoispuolella, T-risteyksen ja soranottoalueen välisellä mäntykankaalla, kaakkoon viettävällä rinteellä. Maaperä on hiekkaa.
Kuvaus:	Asuinpaikasta ei liene paljoa jäljellä, sillä risteysalue ja sen tuntumassa olevat lukuisat rakennukset on tehty luultavasti juuri asuinpaikan päälle. Osa kohdetta on mahdollisesti säilynyt risteys- ja sorakuopan välisellä alueella. Kohteen etelä- ja lounaispuoleiselta peltoalueelta on kuitenkin löytöjä, jotka viittaavat siihen, että mahdollisesti melko yhtenäinen asuinpaikkavyöhyke jatkuu siihen suuntaan.
Rauhoitusluokka:	2
Lukumäärä:	1



Kyttäkersbackenin kivikautinen asuinpaikka kuvattuna kaakosta (dia 59693).

Peruskarttaliite 1232 10 Kärjenkoski, mk 1:10000

Kristiinankaupunki Lappfjärd-Kyttåkersbacken
Kivikautinen asuinpaikka
Mjtnunnus 409010040



Lappfjärd-Byåsen

Mjtunnus	409010041
Mtyyppi	asuinpaikat
Mjtyypin tarkenne	ei määritelty
Ajoitus	kivikautinen
Kunta:	Kristiinankaupunki
Kylä	Lappfjärd
Tila/Rek.nro	10:50 Bärbacka
Omistaja	Norrvik, Britta Carita ja Norrvik, Jan Elgot Norrviksvägen 94, 64320 Dagsmark
Kiinteistötunnus	28740700100050
Tila/Rek.nro	10:91 Tallåsen
Omistaja	Ingves, Stig Erik Antilavägen 40, 64100 Kristiinankaupunki
Kiinteistötunnus	28740700100091
Tila/Rek.nro	10:111 Moback
Omistaja	Hemberg, Kjell Johan Västeråkersvägen 1B, 00390 Helsingfors
Kiinteistötunnus	28740700100111
Tila/Rek.nro	10:132 Vesterback
Omistaja	Lindell, Stefan Erik Dagsmarkvägen 322 64320 Dagsmark
Kiinteistötunnus	28740700100132
Tila/Rek.nro	10:145 Norrskiftet
Omistaja	Gröndahl, Camilla Evonne Molnmossvägen 115, 64230 Närpes st
Kiinteistötunnus	28740700100145
Tila/Rek.nro	10:181 Jossandt
Omistaja	Sjöblom, Helge Tony-Patrik Lapväärtintie 960 as 1, 64300 Lapväärtti

Kiinteistötunnus	28740700100181
Tila/Rek.nro	59:2 Lisä-Maunula
Omistaja	Rajalehto, Markku Antero ja Rajalehto, Soili Kristiina Isokorventi 113, 64320 Dagsmark
Kiinteistötunnus	28740700590181
Tila/Rek.nro	5:117 Norråker
Omistaja	Hällback, Alvar Antero Åbackantie 312, 64320 Dagsmark
Kiinteistötunnus	28740700050117
Peruskartta	123211 Dagsmark
Eteläpään koordinaatit	
p	6917020
i:	3222700
z:	60
Pohjoispään koordinaatit	
p	6917420
i:	3222950
z:	50
Etäisyystieto	Kohde sijaitsee 7,3 km itään Lapväärtin kirkosta
Aiemmat tutkimukset	Mirja Miettinen v. 1980 ja 1996 tarkastuksia; Kreetta Lesell v. 2006 kaivaus.
Aiemmat löydöt	KM 21003:1-11, KM 28697:1-40 (mm. asbestikeramiikkaa, kvartsiesineitä ja –iskoksia sekä hioimen katkelmia) KM 30848:1-4 (saviastianpaloja, kvartsi-iskos) ; KM 31884:1 (kivikirveen teelmä) ; KM 32246:1-6 (saviastianpaloja, taltan katkelma, iskoksia)
Inventointilöydöt	
Kuvat	dia 59691, 59706, f. 142824, 142836
Sijainti ja maasto	Kohde sijaitsee Byåsenin pohjoispäässä, sen koillis- ja itäreunalla, noin 3 km Dagsmarkista pohjoiseen. Lapväärtinjoen ja Karijoen yhtymäkohta on n. 1,5 km lounaaseen. Maasto viettää itään kohti Karijoen uomaa ja sitä ympäröivää melko tasaista peltoaluetta. Alue on hiekkapohjaista mäntykangasta, harjanteen laki on paikoin

Kuvaus:

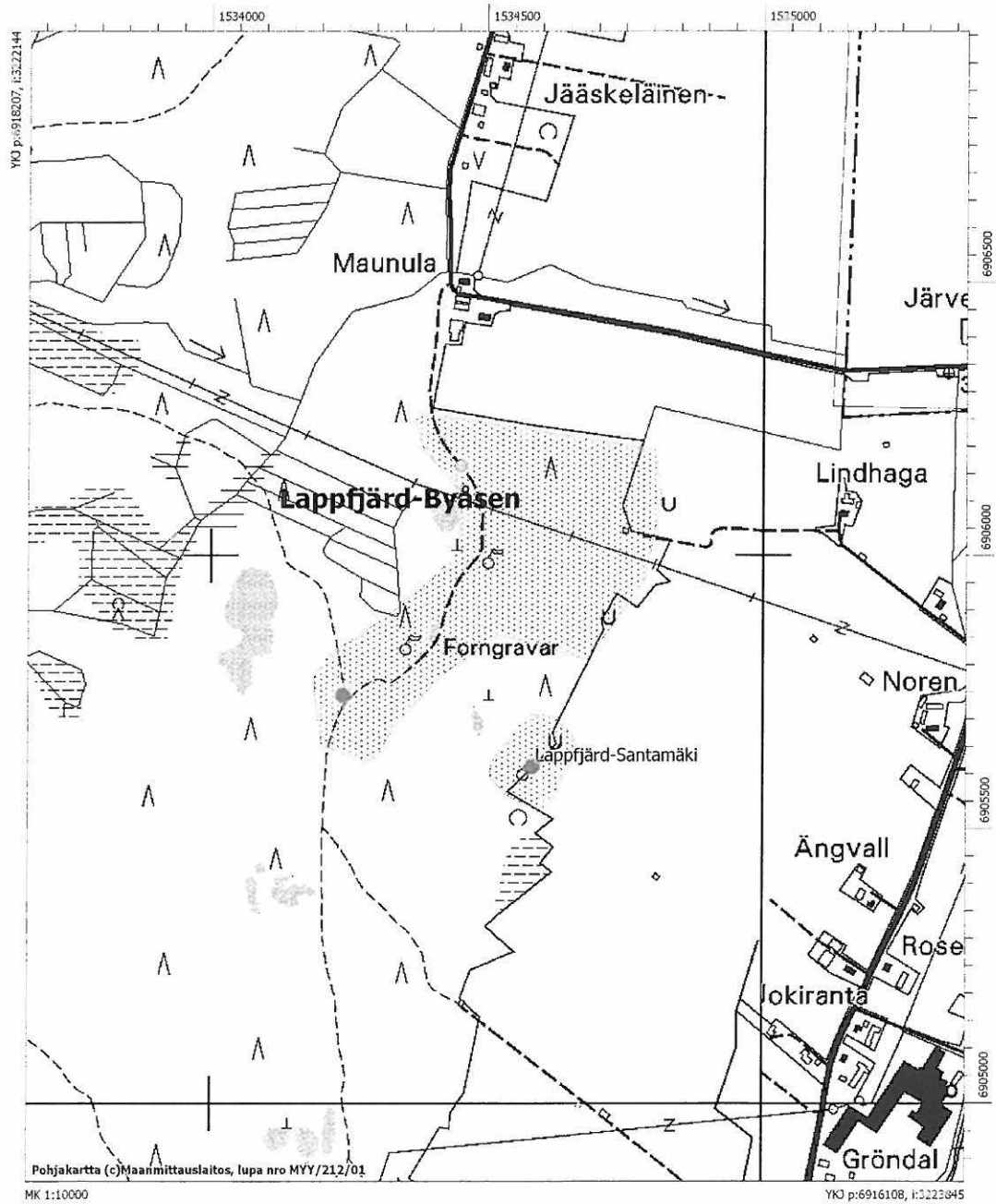
kallioinen ja lohkareinen. Kohteen halki kulkee metsäautotie. Kyseessä on laaja asuinpaikka, joka ulottuu myös eri korkeuksille. Löytöjä on n. 60 metrin korkeudelta 40 metriin asti, ajallisesti kysymyksessä on jakso tyypillisestä kampakeramiikasta Kiukaisten kulttuuriin. Asuinpaikka-alue on pituudeltaan n. 700 m ja leveydeltään pari sataa metriä. Löytöjen joukossa on mm. asbestikeramiikkaa - löytöpaikka on rannikkoalueen eteläisin. V. 2006 alueella tehtiin voimalinjan uusimiseen liittyen arkeologisia kaivauksia, joiden tulokset eivät olleet vielä saatavissa tätä kirjoitettaessa.



Byåsenin kivikautisen asuinpaikan pohjoispäätä kuvattuna koillisesta (dia 59691).

Peruskarttaote 1232 11 Dagsmark, mk 1:10000

Kristiinankaupunki Byåsen
Kivikautinen asuinpaikka
Mjtnnus 409010041



Lappfjärd-Sottåsen

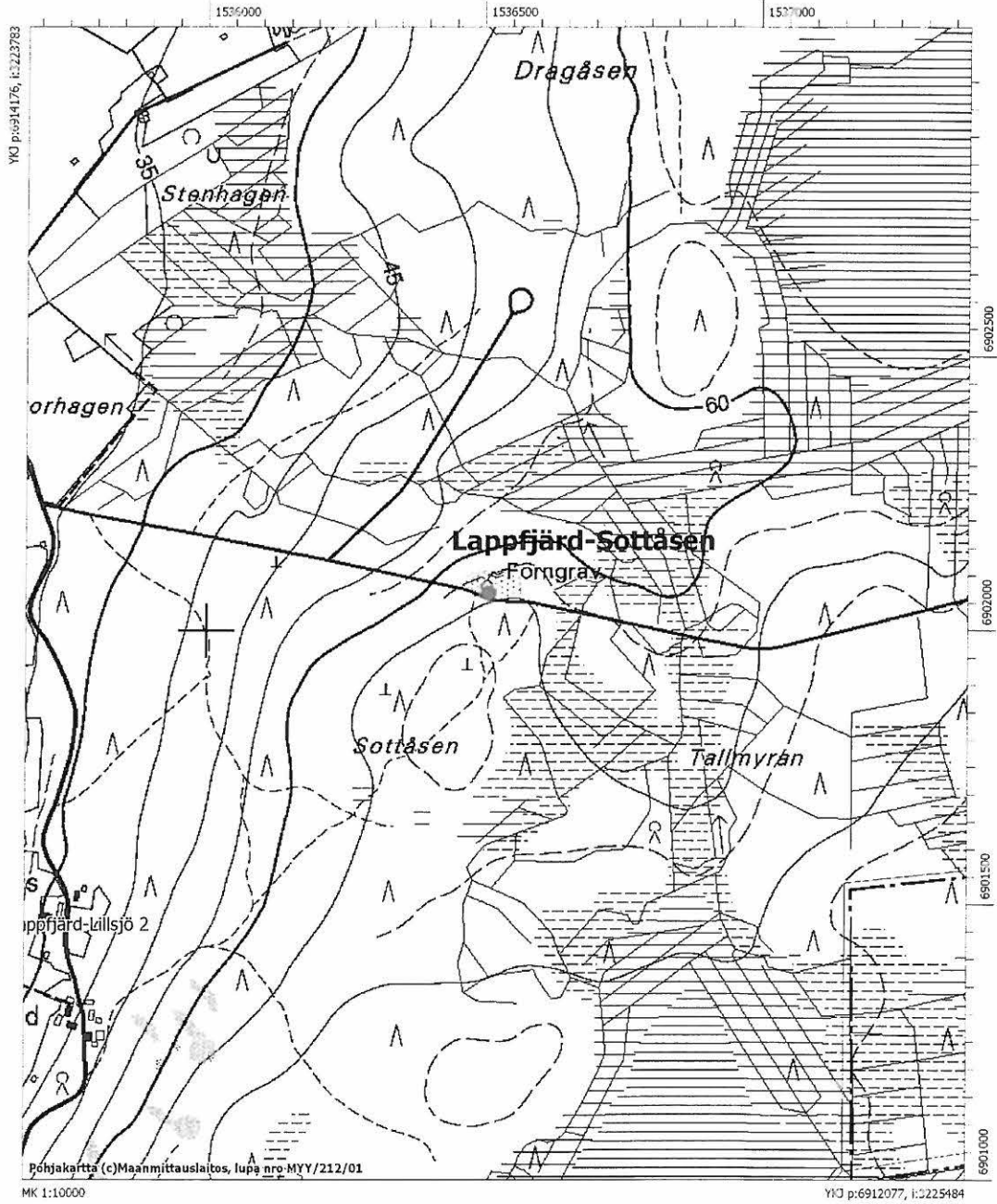
Mjtunnus	409010042
Mtyyppi	hautapaikat
Mjtyypin tarkenne	hautaröykkiöt
Ajoitus	pronssikautinen?
Kunta:	Kristiinankaupunki
Kylä	Dagsmark
Tila/Rek.nro	9:84 Sottåsen
Omistaja	Norrvik, Hans Erik Storåvägen 139, 64320 Dagsmark
Kiinteistötunnus	28740500090084
Peruskartta	123211 Dagsmark
p	6913146
i:	3224621
z:	62,5
Etäisyystieto	Kohde sijaitsee 9,6 km itäkaakkoon Lapväärtin kirkosta
Aiemmat tutkimukset	Mirja Miettinen, v. 1980, tarkastus
Aiemmat löydöt	
Inventointilöydöt	
Kuvat	dia 59692, f. 142810
Sijainti ja maasto	Kohde sijaitsee Sottåsenin pohjoisosassa n. 3 km itään Dagsmarkista, Ämmänkankaalle vievän metsäautotien vieressä, sen pohjoispuolella. Maasto röykkiön ympäristössä on melko tasaista mäntyvaltaista sekametsää. Maaperä on moreenia.
Kuvaus:	Ison silmäkiven (siirtolohkare) ympärille kasattu, koko n. 12x8x0,5 m. Röykkiön itä- ja pohjoissivuilla on kehämäinen kiveys. Röykkiötä on ilmeisesti hieman kaiveltu. Miettinen mainitsee toisen röykkiön jäänteet tienlaidassa muutaman metrin päässä ojanleikkauksessa, mutta nyt tien vierusta kasvoi nuorta kuusikkoa eikä kiveystä erottunut.
Rauhoitusluokka:	2
Lukumäärä:	1



Sottåsenin silmäkivellinen röykkiö kuvattuna idästä (dia 59692).

Peruskarttaote 1232 11 Dagmark, mk 1:10000

Kristiinankaupunki Lappfjärd-Sottåsen
Pronssikautinen hautaröykkiö
Mjtnunnus 409010042



Lappfjärd-Bergåsen 2

Mjtunnus	409010043
Mtyyppi	hautapaikat
Mjtyypin tarkenne	hautaröykkiöt
Ajoitus	pronssikautinen?
Kunta:	Kristiinankaupunki
Kylä	Dagsmark
Tila/Rek.nro	4:151 Tomell
Omistaja	Lövdal, Hjördis Alice ja Lövdal, Holger Olof Södra Lappfjärdsvägen 159, 64300 Lappfjärd
Kiinteistötunnus	28740500040151
Peruskartta	123211 Dagsmark

Röykkiö 1
p 6913263
i: 3223005
z: 43

Röykkiö 2
p 6913243
i: 3222994

Röykkiö 3
p 6913244
i: 3223013

Röykkiö 4
p 6913280
i: 3222994

Etäisyystieto	Kohde sijaitsee 8 km itäkaakkoon Lapväärtin kirkosta
Aiemmat tutkimukset	Mirja Miettinen v. 1982, tarkastus
Aiemmat löydöt	
Inventointilöydöt	
Kuvat	dia 59686, f. 142804
Sijainti ja maasto	Kohde sijaitsee Bergåsenin koilliskärjessä kallioisella harjanteella. Lillån virtaa n. 600 m kohteen itäpuolitse, vajaan sadan metrin päässä pohjoiseen kulkee metsäautotie. Maasto on kivistä, moreeni/kalliopohjaista. Alue kasvaa mäntyä ja kuusta, aluskasvillisuus koostuu varvuista, kanervasta ja paikoin jäkälästä.
Kuvaus:	Kohteen neljä röykkiötä sijaitsevat parinkymmenen metrin säteellä toisistaan. Röykkiöt ovat kehämäisiä, halkaisija on n. 4 metriä ja korkeus n. 0,4 m. Röykkiöt ovat melko lailla turpeen peitossa ja

Rauhoitusluokka: 2
Lukumäärä: 3

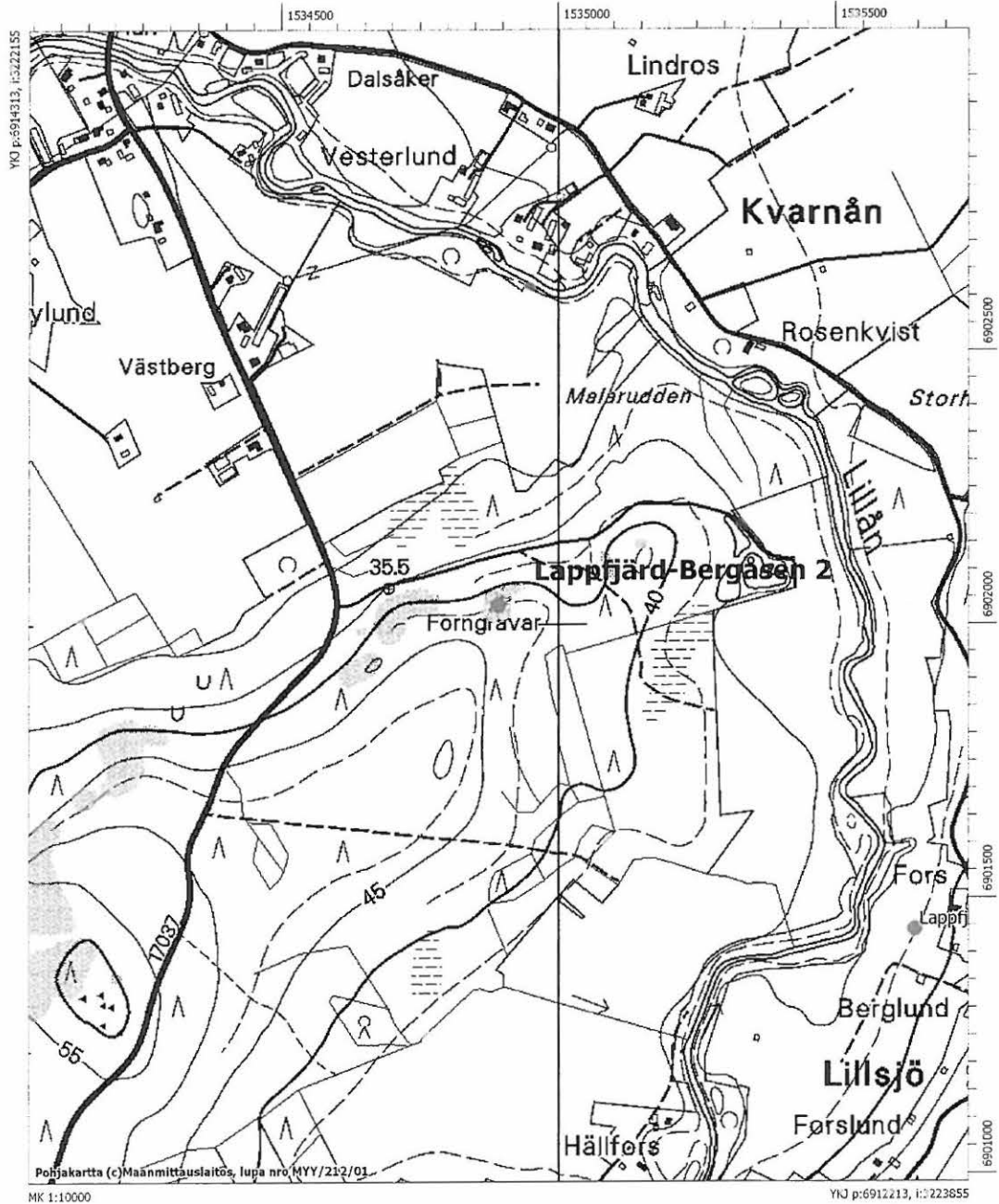
vaikeahkoja havaita.



Bergåsen 2, yksi röykkiöistä kuvattuna lounaasta (dia 59686).

Peruskarttaote 1232 11 Dagmark, mk 1:10000

Kristiinankaupunki Lappfjärd-Bergåsen 2
 Pronssikautisia? hautaröykkiöitä
 Mjtnunnus 409010043



Lappfjärd-Rävåsen

Mjtunnus	409010044
Mtyyppi	asuinpaikat
Mjtyypin tarkenne	asumuspainanteet
Ajoitus	kivikautinen
Kunta:	Kristiinankaupunki
Kylä	Dagsmark
Tila/Rek.nro	1:127 Ketunkangas
Omistaja	Kristiinanseudun Kuljetus ja Maanrakennus Oy
Kiinteistötunnus	28740500010127
Tila/Rek.nro	1:215 Klemets
Omistaja	Hemberg, Kaj Peter Storåvägen 293, 64320 Dagsmark
Kiinteistötunnus	28740500010215
Tila/Rek.nro	1:265 Rosenlund
Omistaja	Halkola, Erja Maarit Raappavuorenrinne 1A8, 01620 Vantaa
Kiinteistötunnus	28740500010265
Tila/Rek.nro	1:277 Dragåsen
Omistaja 1	Myllyviita, Eija Anneli Kivivuorenkuja 2F41, 01620 Vantaa
Omistaja 2	Rinne, Alma Maria Kauppasaarentie 59B14, 64100 Kristiinankaupunki
Kiinteistötunnus	28740500010277
Tila/Rek.nro	2:124 Åbro
Omistaja	Mannila, Elda Adeliina ja Mannila, Väinö Villehard oikeudenomistajat Storåvägen 166, 64320 Dagsmark
Kiinteistötunnus	28740500020124

Tila/Rek.nro	6:23 Agnäs
Omistaja	Oy Klåvus Group Ab Dagsmarkvägen 383, 64320 Dagsmark
Kiinteistötunnus	28740500060023
Tila/Rek.nro	16:0 Klåvus
Omistaja	Oy Klåvus Group Ab Dagsmarkvägen 383, 64320 Dagsmark
Kiinteistötunnus	28740500160000
Tila/Rek.nro	11:13 Rosengren
Omistaja	Rosengren, Stig Erik Åbackvägen 151, 64320 Dagsmark
Kiinteistötunnus	28740500110013
Peruskartta	123211 Dagsmark
p	6915549
i:	3226085
z:	54
Etäisyystieto	Kohde sijaitsee n. 10,5 km itään Lapväärtin kirkosta
Aiemmat tutkimukset	Päivi Kankkunen v.1993, tarkastus; Simo Vanhatalo v. 1994 koekaivaus; Vesa Laulumaa v. 1995-2001, kaivauksia; Kreetta Lesell v. 2006, kaivaus
Aiemmat löydöt	KM 28005:1-23 (v. 1993); KM 28659:1-569 (v. 1994); KM 28863:1-1749 (v. 1995); KM 29601:1-1865 (v. 1996); KM 30588:1-3023 (v. 1997); KM 30970:1-1102 (v. 1998); KM 31940:1-348 (v. 1999); KM 32422:1-3208 (v. 2000) ja KM 32931:1-2264 (v. 2001)
Inventointilöydöt	
Kuvat	dia 59642-643, f. 142759-760
Sijainti ja maasto	Kohde sijaitsee puolisen kilometriä Lapväärtinjoen etelä/länsipuolella, Dagsmarkista n. 4 kilometriä itäkoilliseen. Rävåsen (suom. Kettukangas) on hiekka/moreenipohjaista mäntykangasta. Suurehko osa asuinpaikasta on tuhoutunut soranotossa. Kohteeseen johtaa soranotossa käytettävä metsätie.
Kuvaus:	Vuosien 1994-2001 pelastuskaivauksissa on tutkittu n. 1000 m ² . Soranoton yhteydessä on tuhoutunut useita asumuspainanteita, mutta niitä on jäljellä vielä 33 kpl ja niiden sekä löytöjen perusteella

asutus on keskittynyt harjun itärinteille ja kaakkoispäähän. Kokonaisuudessaan asuinpaikkavyöhyke on n. 800 metriä pitkä ja leveys vaihtelee 50-500 m Löytömateriaalin, rannankorkeuden ja radiohiiliajoitusten perusteella Rävåsenilla on ollut asutusta tyypillisen kampakeramiikan ajasta Kiukaisten kulttuurin alkupuolelle. Esineistössä on mm. useiden eri kulttuurivaiheiden keramiikkaa, nuolenkärkiä, kiviesineitä ja meripihkakorujen katkelmia. Harvinaisimpia löytöjä edustavat itäruotsalainen kuoppakeramiikka sekä savinappi. Osteologisten analyysien perusteella hylkeenpyynti on ollut tärkeä elinkeino, mutta hiiltyneet pähkinänkuoret todistavat myös kasvisravinnosta.

Rauhoitusluokka: 1/2
Lukumäärä: 33



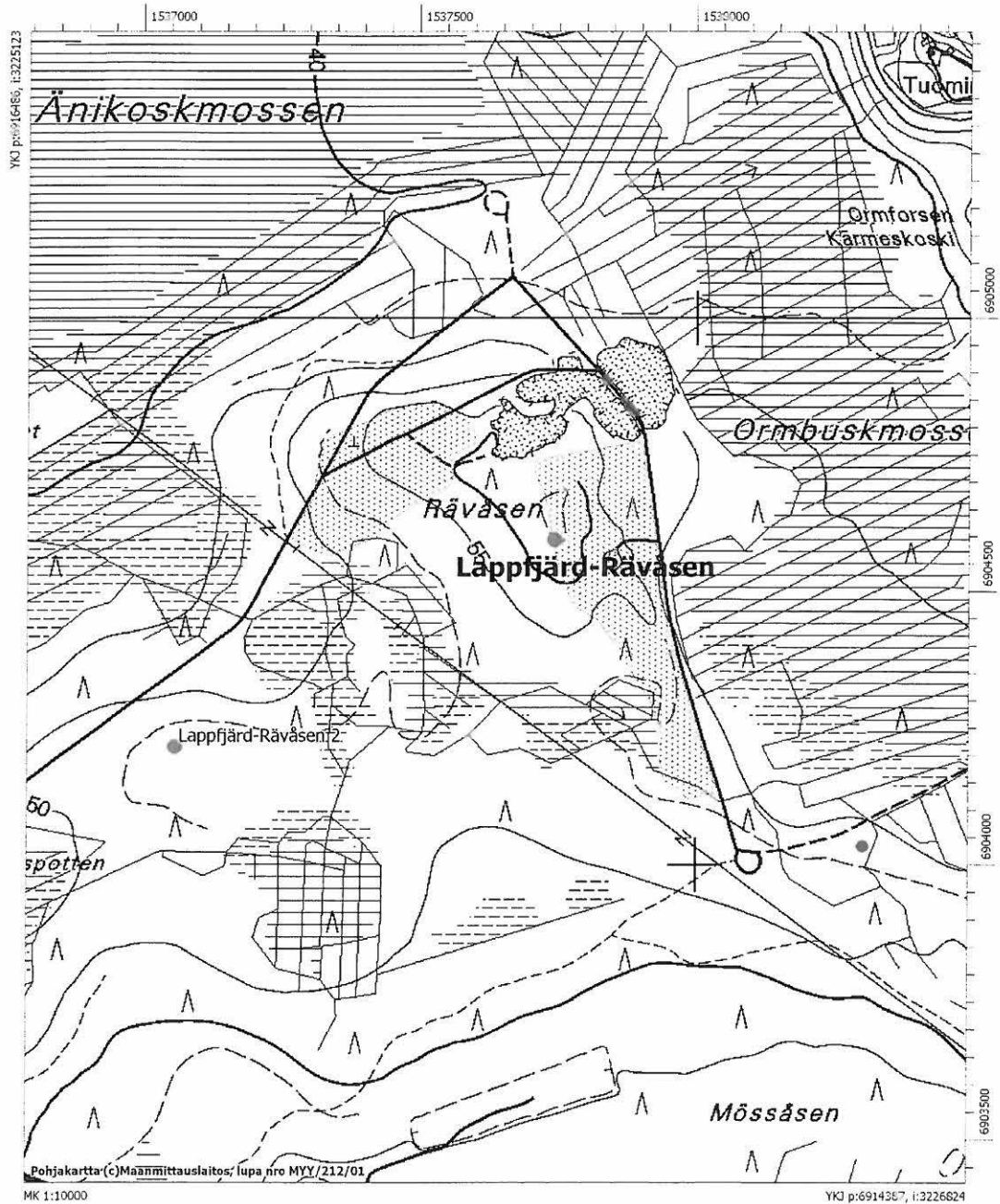
Rävåsenin kiviakautista asuinpaikkaa, kuvattuna etelästä, pienen hiekkakuopan laidalta (dia 59642).



Neljä asumuspainannetta Rävåsenin eteläosassa. Kuvattu pohjoisesta (dia 59643).

Peruskarttaote 1232 11 Dagmark, mk 1:10000

Kristiinankaupunki Lappfjärd-Rävåsen
Kivikautinen asuinpaikka
Mjtunnus 409010044



Lappfjärd-Mössåsen/Kornbäcken

Mjtunnus	409010045
Mtyyppi	asuinpaikat
Mjtyypin tarkenne	ei määritelty
Ajoitus	kivikautinen
Kunta:	Kristiinankaupunki
Kylä	Dagsmark
Tila/Rek.nro	2:13 Noren
Omistaja	Hällback, Alvar Antero Åbackantie 312, 64320 Dagsmark
Kiinteistötunnus	28740500020013
Tila/Rek.nro	2:108 Pihlaja
Omistaja	Pihlajaniemi, Helena Tuulikki ja Pihlajaniemi, Hannu Juhani Heinätie 2, 61300 Kurikka
Kiinteistötunnus	287405000201083
Tila/Rek.nro	4:159 Pihlajaniemi
Omistaja	ks. edellinen
Kiinteistötunnus	2874050000159
Tila/Rek.nro	2:118 Koski
Omistaja	Saukko, Hannu Kalevi ja Saukko, Kaija Marja-Leena Alakyläntie 485, 64350 Karijoki
Kiinteistötunnus	28740500020118
Tila/Rek.nro	4:193 Männikkö
Omistaja	Pihlajaniemi, Rauha Raakel oikeudenomistajat Pukinsaarentie 11, 64100 Kristiinankaupunki
Kiinteistötunnus	28740500040193
Tila/Rek.nro	5:72 Ribäcksmossen
Omistaja	Heikkilä, Juha Mikael Riihiluomantie 58B, 64350 Karijoki
Kiinteistötunnus	28740500050072
Tila/Rek.nro	5:123 Haaparanta

Omistaja	Marttunen, Jaakko Ilmari Isojoentie 510, 64350 Karijoki
Kiinteistötunnus	28740500050123
Tila/Rek.nro	5:174 Dragåsen
Omistaja	Koskela, Maj-Brit Hillevi Alakyläntie 350, 64350 Karijoki
Kiinteistötunnus	28740500050174
Tila/Rek.nro	5:233 Rante
Omistaja	Jokinen, Jouko Ilmari Jokitie 50, 64810 Vanhakylä
Kiinteistötunnus	28740500050233
Tila/Rek.nro	5:256 Mäki
Omistaja	Mäkiasalo, Urpo Hilding Kivitie 99, 64850 Möykkö
Kiinteistötunnus	28740500050256
Peruskartta	123211 Dagsmark
p	6914225
i:	3227027
z:	55
Etäisyystieto	Kohteen keskipiste on n. 11,6 km Lapväärtin kirkosta itään
Aiemmat tutkimukset	Päivi Kankkunen v. 1993, tarkastus: Mirja Miettinen v. 1995, 1997, 1999, tarkastuksia; Vesa Laulumaa, v. 2006, kaivaus
Aiemmat löydöt	KM 28980:1-43; KM 28982:1-9; KM 29394:1-12; KM 30386:1-49; KM 31877:1-15
Inventointilöydöt	
Kuvat	dia 59644, f. 142761
Sijainti ja maasto	Kohde sijaitsee Lapväärtinjoen länsipuolella, jokea kohti viettävillä pelloilla ja niiden länsipuoleisessa metsässä. Pellot ovat paikoin hiekkapohjaisia, mutta muuttuvat lähempänä jokea savikoiksi. Lännempänä metsässä, peltojen takana, maaperä on paikoin hiekkaa, mutta yleensä moreenia. Metsä on mäntykangasta, pelloilla kasvaa pääasiassa perunaa, paikoin myös kauraa. Asuinpaikkaa halkoo Karijoelle johtava tie ja voimalinja.

Kuvaus:

Kyseessä on laaja kivikautinen asuinpaikkavyöhyke, joka ulottuu etelässä Riihiluomalle saakka ja pohjoisessa Ranteen tilan tuntumaan. Mössåsenin pohjoispuolella on hieman matalampi alue, jonka jälkeen harju nousee taas ja muodostaa Rävåsenin kivikautisen asuinpaikan. Löytö vyöhyke on leveydeltään n. 100-400 metriä, paikoin hieman leveämpikin, sillä tyypillisen kampakeramiikan asuinpaikka ulottuu pitkälle metsään. Asuinpaikkavyöhyke jakautuu kolmeen eri kohteeseen, Mössåsenin lisäksi on etelässä Riihiluoma ja tyypillisen kampakeramiikan aikaan liittyvä Kivelä, joka sijaitsee Karijoelle kuuluvassa enklaavissa ja on näin ollen eri kunnan kohdalla muinaisjäännösrekisterissä.

Lähinnä Mössåsenin pelloilta on poimittu irtolöytöinä yli 40 kiviesinettä tai kiviesineen katkelmaa sekä runsaasti saviastianpaloja, jotka kuuluvat mm. nuorakeramiikkaan, myöhäiskampakeramiikkaan ja Pyheensillan vaiheeseen. V. 2006 kohteessa tehtiin arkeologisia kaivauksia johtuen voimalinjan pylväistön uusimisesta. Kaivauksissa kaivettiin mm. puhdasta nuorakeraamista asuinpaikkaa

Rauhoitusluokka: 2

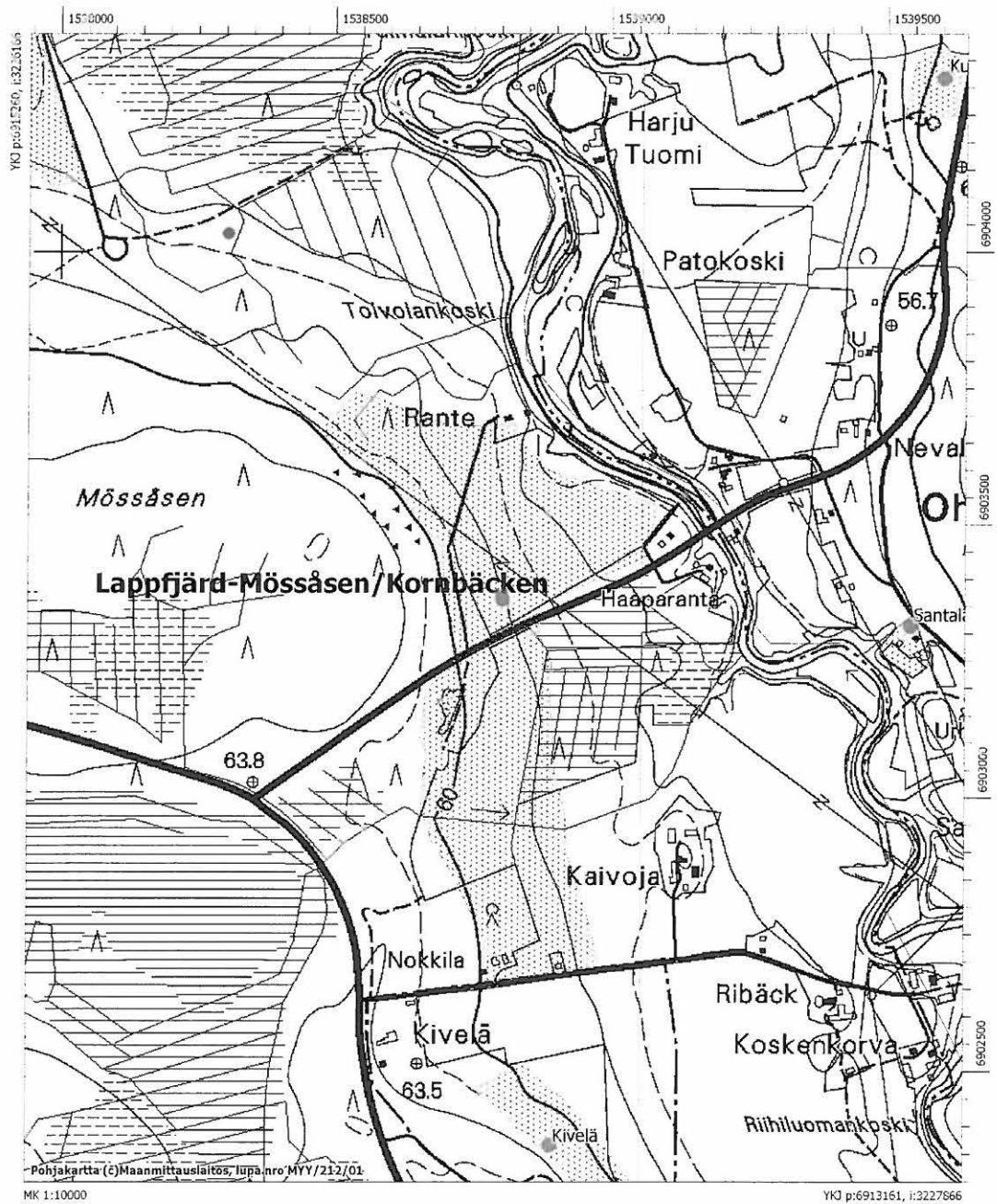
Lukumäärä: 1



Mössåsenin kivistisen asuinpaikan keskiosaa pellolla Karijoen tien eteläpuolella. Kuvattu etelästä (dia 59644).

Peruskarttaote 1232 11 Dagmark, mk 1:10000

Kristiinankaupunki Lappfjärd-Mössåsen/Kornbäcken
Kivikautinen asuinpaikka
Mjtnunnus 409010045



Lappfjärd-Rävåsen 2

Mjtunnus	409010046
Mtyyppi	asuinpaikat
Mjtyypin tarkenne	ei määritelty
Ajoitus	kivikautinen
Kunta:	Kristiinankaupunki
Kylä	Dagsmark
Tila/Rek.nro	3:98 Tjärdal
Omistaja	Kangas, Bror Harry Kalevi ja Ulla-Maj Helena Bygränden 1, 64320 Dagsmark
Kiinteistötunnus	28740500030098
Tila/Rek.nro	4:140 Lång
Omistaja	Norrvik, Hans Erik ja Inger Ann-Cristin Storåvägen 139, 64320 Dagsmark
Kiinteistötunnus	28740500040140
Tila/Rek.nro	6:30 Ström
Omistaja	Oy Klåvus Group Ab Dagsmarkvägen 383, 64320 Dagsmark
Kiinteistötunnus	28740500060030
Tila/Rek.nro	6:106 Strömbäck
Omistaja	Mitts, Alf Arthur ja Ruth Evi Åbackvägen 99, 64320 Dagsmark
Kiinteistötunnus	28740500060106
Peruskartta	123211 Dagsmark
p	6915261
i:	3225073
z:	50
Etäisyystieto	Kohde sijaitsee n. 9,6 km itään Lapväärtin kirkosta
Aiemmat tutkimukset	Mirja Miettinen v. 1995, tarkastus
Aiemmat löydöt	KM 29240:1-6 (kvartsia, hioimen katkelma); KM 32065:1 (koristelemattomia saviastianpaloja); KM 32462:1-44 (nuorakeramiikka, kvartsiesineitä, hioimen katkelmia ym)

Inventointilöydöt**Kuvat**

dia 59641, f. 142758

Sijainti ja maasto

Kohde sijaitsee Dagsmarkin koillispuolella, Lappväärtinjoesta n. 1,3 km kaakkoon. Rävåsenin asuinpaikkavyöhyke alkaa kohteesta n. 600 m koilliseen. Kohteen läpi kulkee metsäautotie. Maasto on hieman pohjoiseen viettävää mäntykangasta. Maaperä on hiekkaista moreenia.

Kuvaus:

Asuinpaikalta on kerätty irtolöytöjä metsäautotien molemmin puolin. Tien länsipuolelta on löydetty kvartsi-iskoksia ja iso kiertäen hangattu hioinkivi. Tien itäpuoleiselta hakkuuaukealta löydettiin v. 2000 laikutuksen jälkeen mm. nuorakeramiikkaa ja kvartsiaineistoa, myös kulttuurimaata oli näkyvissä muutamissa laikutetuissa kohdissa. Inventointiajankohtana laikutusläikät olivat jo kasvaneet umpeen ja alueelle oli nousemassa mäntytaimikkoa.

Rauhoitusluokka:

2

Lukumäärä:

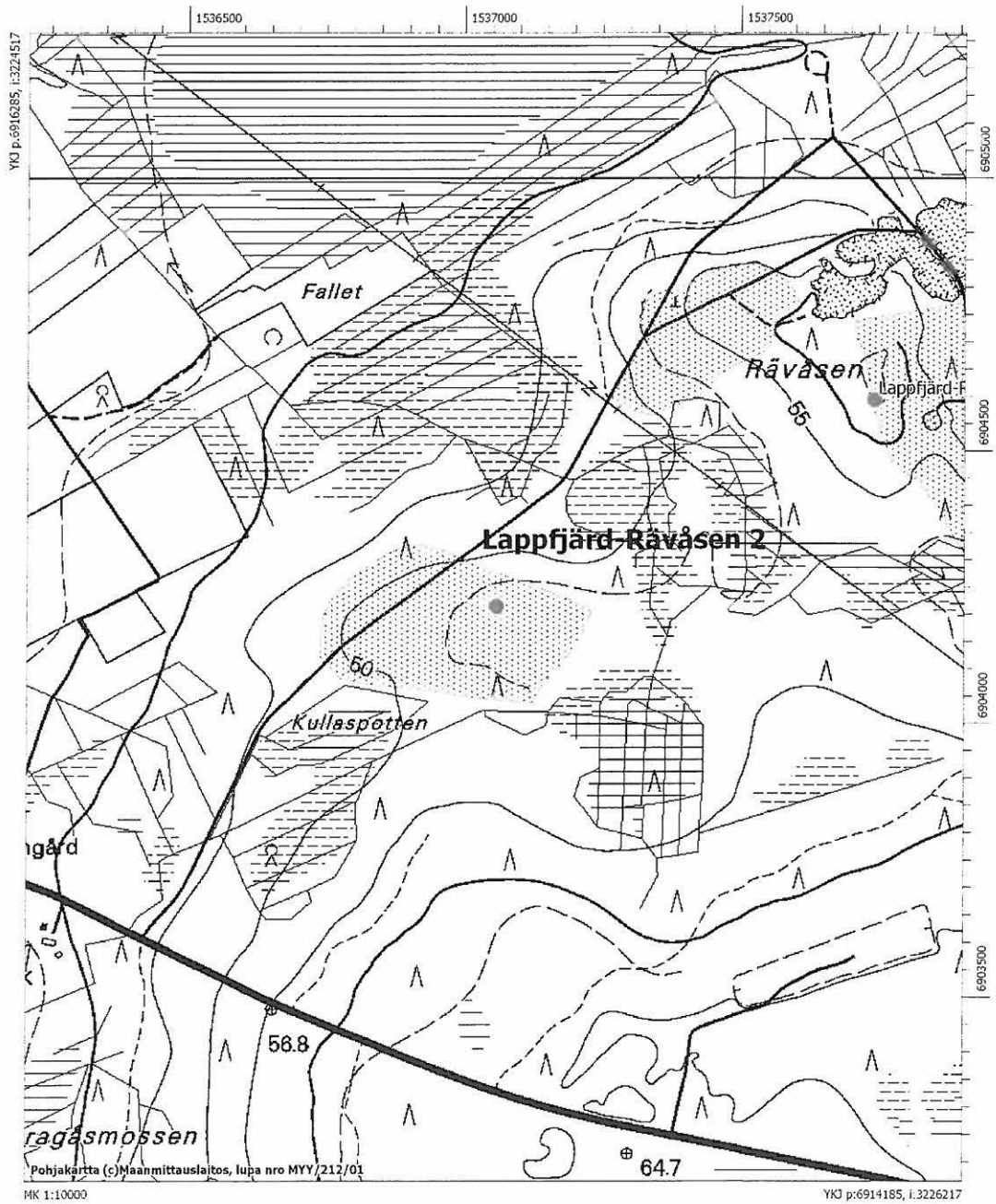
1



Rävåsen 2, kivikautinen asuinpaikka hakkuualueella ja sen pohjoispuolisessa metsässä. Hakkuuaukean päässä kulkee Rävåsenille johtava hiekkatie. Kuvattu idästä (dia 59641).

Peruskarttaote 1232 11 Dagmark, mk 1:10000

Kristiinankaupunki Lappfjärd-Rävåsen 2
Kivikautinen asuinpaikka
Mjtnunnus 409010046



YKO p:6914185, i.3226217

Lappfjärd-Lillsjö

Mjtunnus	409010047
Mtyyppi	asuinpaikat
Mjtyypin tarkenne	ei määritelty
Ajoitus	kivikautinen
Kunta:	Kristiinankaupunki
Kylä	Dagsmark
Tila/Rek.nro	5:143 Daläng
Omistaja	Dahlros, Thomas Christian Lappfjärdsvägen 714 bst 2, 64300 Lappfjärd
Kiinteistötunnus	28740500050143
Tila/Rek.nro	5:260 Stenfors
Omistaja	Södergård, Rita Marlene ja Södergård, Bengt Erik Södra Lappfjärdsvägen 156, 64300 Lappfjärd
Kiinteistötunnus	28740500050260
Tila/Rek.nro	5:158 Lillsjö
Omistaja	Berglund, Nils Johan, oikeudenomistajat 64350 Dagsmark
Kiinteistötunnus	28740500050158
Tila/Rek.nro	5:223 Langäng
Omistaja	Kankaanpää, Arnold Valdemar Dagsmarkvägen 23, 64300 Lappfjärd
Kiinteistötunnus	28740500050223
Peruskartta	123211 Dagsmark
p	6911800
i:	3222942
z:	35
Etäisyystieto	Kohde sijaitsee 8,8 km kaakkoon Lapväärtin kirkosta
Aiemmat tutkimukset	Mirja Miettinen v. 1996, tarkastus
Aiemmat löydöt	KM 29685:1-5 (kvartsiesineitä ja –iskoksia) ; KM 31434:1-2 (tasakantainen nuolenkärki, saviastian pala): KM 34063:1-21 (mm. kiviesineitä, saviastianpaloja, kvartsi-iskoksi, -ytimiä ja –esineistöä)

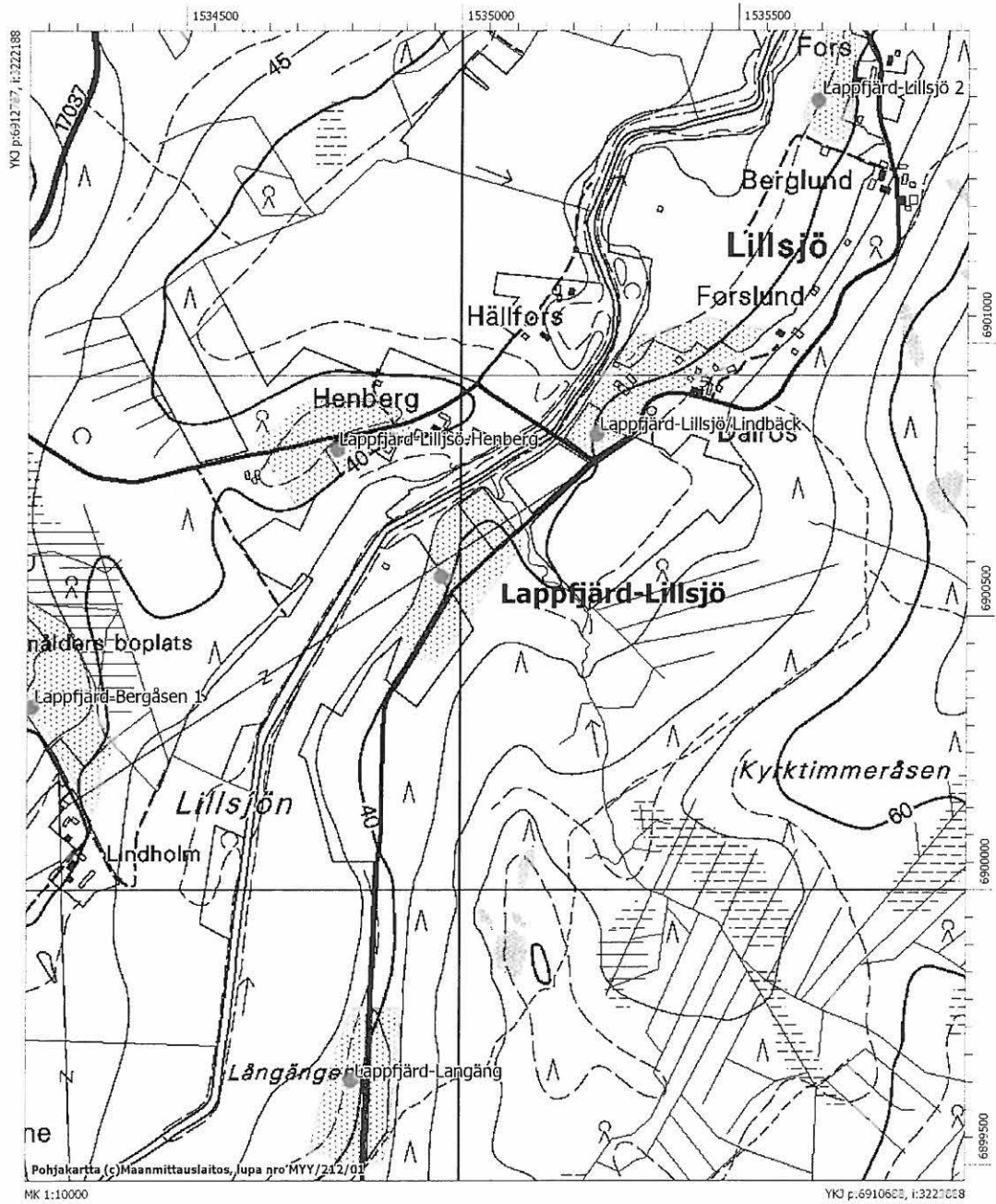
Inventointilöydöt	KM 36532 (kvartsi-iskoksia)
Kuvat	diat 59648-649, f. 142765-766
Sijainti ja maasto	Kohde sijaitsee n. 100 m Lillån itäpuolella, länteen päin viettävässä rinteessä. Peruskarttaan merkitty Lillsjö on kohteesta n. 800 m koilliseen. Maastossa on näkyvässä selvä n. 35 m korkeuskäyrän kohdalla oleva terassi. Maaperä on hiekkaa, pelloilla päällimmäisenä on multakerros.
Kuvaus:	Löytöjä on tehtiin ensivaiheessa tien länsipuolisesta kynnöspellosta ja sen pohjoisreunalla kulkevan peltotien leikkauksesta. Korkeuden perusteella Kiukaisten kulttuurin aikaa. Myös tien itäpuolisesta pellosta (kynnetty 1998) on löytöjä (tasakantainen kvartsinuoli, saviastianpala), joiden perusteella asuinpaikka jatkuu 40 m korkeuskäyrän yläpuolelle. Inventoinnin yhteydessä löydettiin kvartsi-iskoksia kohteen pohjoispuolella olevan metsäsanon pohjoispuoleiselta pellolta. Arkeologian harrastajan Bertil Huhtalan kohde "Berglund". Topografisesti kohteet liittyvät kuitenkin läheisesti toisiinsa, joten "Berglund" ja metsäsarka liitettiin Lillsjön kohteeseen.
Rauhoitusluokka:	2
Lukumäärä:	1



Lillsjön kivikautinen asuinpaikka kuvattuna pohjoisesta. Löytöjä on tehty pelloilta tien molemmin puolin (dia 59648).

Peruskarttaote 1232 11 Dagsmark, mk 1:1000

Kristiinankaupunki Lappfjärd-Lillsjö
Kivikautinen asuinpaikka
Mjtunnus 409010047



Lappfjärd-Mosatået

Mjtunnus	409010048
Mtyyppi	asuinpaikat
Mjtyypin tarkenne	ei määritelty
Ajoitus	kivikautinen
Kunta:	Kristiinankaupunki
Kylä	Dagsmark
Tila/Rek.nro	1:174 Tallskog
Omistaja	Grönlund, Fredrik Torbjörn Sunnantillvägen 131, 64320 Dagsmark
Kiinteistötunnus	28740500010174
Tila/Rek.nro	1:198 Lindell
Omistaja	Lindell, Stefan Erik Dagsmarkvägen 322, 64320 Dagsmark
Kiinteistötunnus	28740500010198
Tila/Rek.nro	1:233 Långfors
Omistaja 1	Långfors, Henrik Johan Åbackvägen 32, 64320 Dagsmark
Omistaja 2	Långfors, Jan Magnus Åbackvägen 28, 64320 Dagsmark
Kiinteistötunnus	28740500010233
Tila/Rek.nro	1:252 Risåsen
Omistaja	Berg, Sixten Elgot Norrviksvägen 160, 64320 Dagsmark
Kiinteistötunnus	28740500010160
Tila/Rek.nro	1:273 Mangård
Omistaja	Sjögren, Pia Maria Diana Kristinestadsvägen 1215, 64250 Pjelax
Kiinteistötunnus	28740500010273
Tila/Rek.nro	1:112 Väster
Omistaja 1	Mannfolk, Egil Ingvar

	Klockarevägen 7B1, 64300 Lappfjärd
Omistaja 2	Wilhelms, Mayvor Inga-Lene ja Wilhelms, Leif Erik
	Lantmätartået 17, 64300 Lappfjärd
Omistaja 3	Norrvik, Patrik Johannes
	Stenvägen 130, 64300 Lappfjärd
Kiinteistötunnus	28740500010160
Peruskartta	123211 Dagsmark
	<i>Asuinpaikan koordinaatti löytöpaikan kohdalta tieltä</i>
p	6912499
i:	3221479
z:	37
<i>Röykkiö 1</i>	
p	6912584
i:	3221526
z:	40
<i>Röykkiö 2</i>	
p	6912628
i:	3221529
z:	40
<i>Röykkiö 3</i>	
p	6912646
i:	3221532
z:	40
<i>Röykkiö 4</i>	
p	6912653
i:	3221535
z:	40
<i>Röykkiö 5</i>	
p	6912664
i:	3221534
z:	40
<i>Röykkiö 6</i>	
p	6912666
i:	3221540
z:	40
Etäisyystieto	Kohde sijaitsee 7,1 km kaakkoon Lapväärtin kirkosta
Aiemmat tutkimukset	Mirja Miettinen v. 1997, tarkastus
Aiemmat löydöt	KM 29673:1-4 (saviastian paloja, ei koristelua; iskoksia ja palanutta luuta; 30385:1 (kvartsi-iskoksia)
Inventointilöydöt	
Kuvat	diat 59704-705, f. 142822-823
Sijainti ja maasto	Kohde sijaitsee Bergåsenin pohjoisreunalla, Dagsmarkista ja Lapväärtinjoesta n. 2 km etelään. Maasto viettää hyvin loivasti

pohjoiseen. Maaperä on hiekkaista moreenia ja kasvillisuus on tiheää kuusivaltaista sekametsää. Röykkiöt sijaitsevat asuinpaikan itäpuolisella kalliolla.

Kuvaus:

Kohdetta n. luoteis-kaakko suunnassa halkovalta metsäautotieltä ja sen ojanleikkauksista on tehty löytöjä parinkymmenen metrin matkalta. Kohteen leveys on luultavasti jopa parisataa metriä sillä n. 150 metrin päässä länteen olevasta hiekanoton koekuopasta on myös löytöjä. Röykkiöt sijaitsevat viereisen kallioharjanteen länsireunassa ketjussa. Röykkiöitä on yhteensä 6 kpl ja ne ovat 3-4 metriä pitkiä ja pari metriä leveitä. Röykköt ovat matalia, sammalen ja jäkälän peittämiä.

Rauhoitusluokka:

2

Lukumäärä:

7



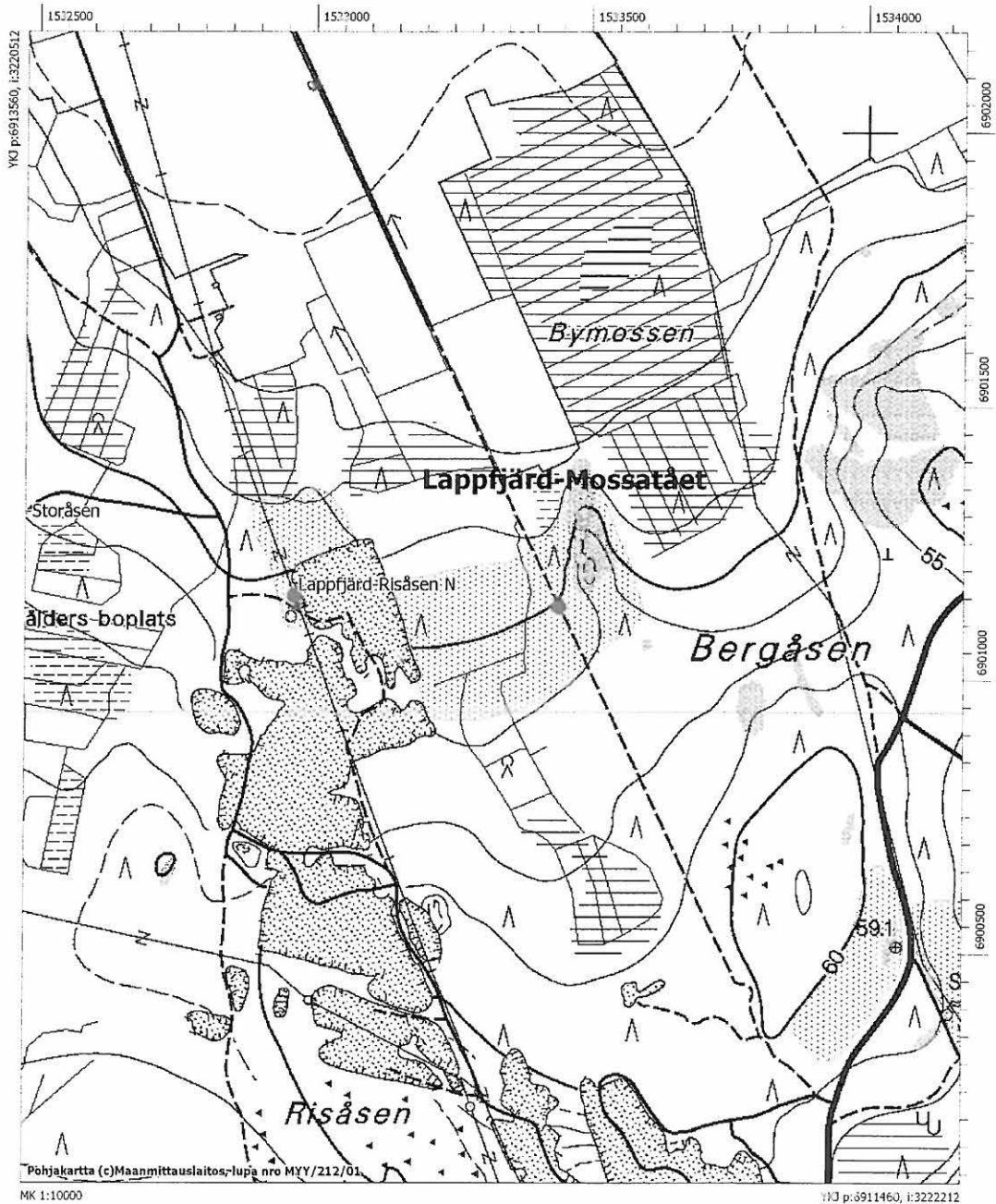
Mosatâet, röykkiö kallion reunalla, kuvattu pohjoisesta (dia 59705).



Mosatâetin kivikautista asuinpaikkaa kuvattuna kaakosta. Tieuralta on löytynyt kvartsi-iskoksia ja kallio, jolla röykkiöt sijaitsevat on tien itäpuolella (dia 59704).

Peruskarttaote 1232 11 Dagsmark, mk 1:10000

Kristiinankaupunki Lappfjärd-Mossatäet
Kivikautinen asuinpaikka ja pronssikautisia? röykkiöitä
Mjtnunnus 409010048



Lappfjärd-Träskända

Mjtunnus	409010049
Mtyyppi	asuinpaikat
Mjtyypin tarkenne	ei määritelty
Ajoitus	kivikautinen
Kunta:	Kristiinankaupunki
Kylä	Dagsmark
Tila/Rek.nro	2:11 Lindfors
Omistaja	tietoja ei saatavilla
Kiinteistötunnus	28740500020011
Tila/Rek.nro	2:79 Kankaanpää
Omistaja	Kankaanpää, Alvar Albert Korsbäckvägen 660, 64320 Dagsmark
Kiinteistötunnus	28740500020079
Kylä	Lappfjärd
Tila/Rek.nro	6:66 Bärglung
Omistaja	Ks. edellinen
Kiinteistötunnus	28740500060066
Kylä	Kärjenkoski
Tila/Rek.nro	3:8 Tupanevanviita
Omistaja	Stenlund, Kim Göran Korsbäckvägen 577, 64320 Dagsmark
Kiinteistötunnus	28740500030008
Kylä	Kärjenkoski
Tila/Rek.nro	3:9 Stugmossan
Omistaja	Hammarberg, Sten Peter Korsbäckvägen 622, 64320 Dagsmark
Kiinteistötunnus	28740500030009
Kylä	Kärjenkoski
Tila/Rek.nro	3:27 Söderholm
Omistaja	Kankaanpää, Alvar Albert

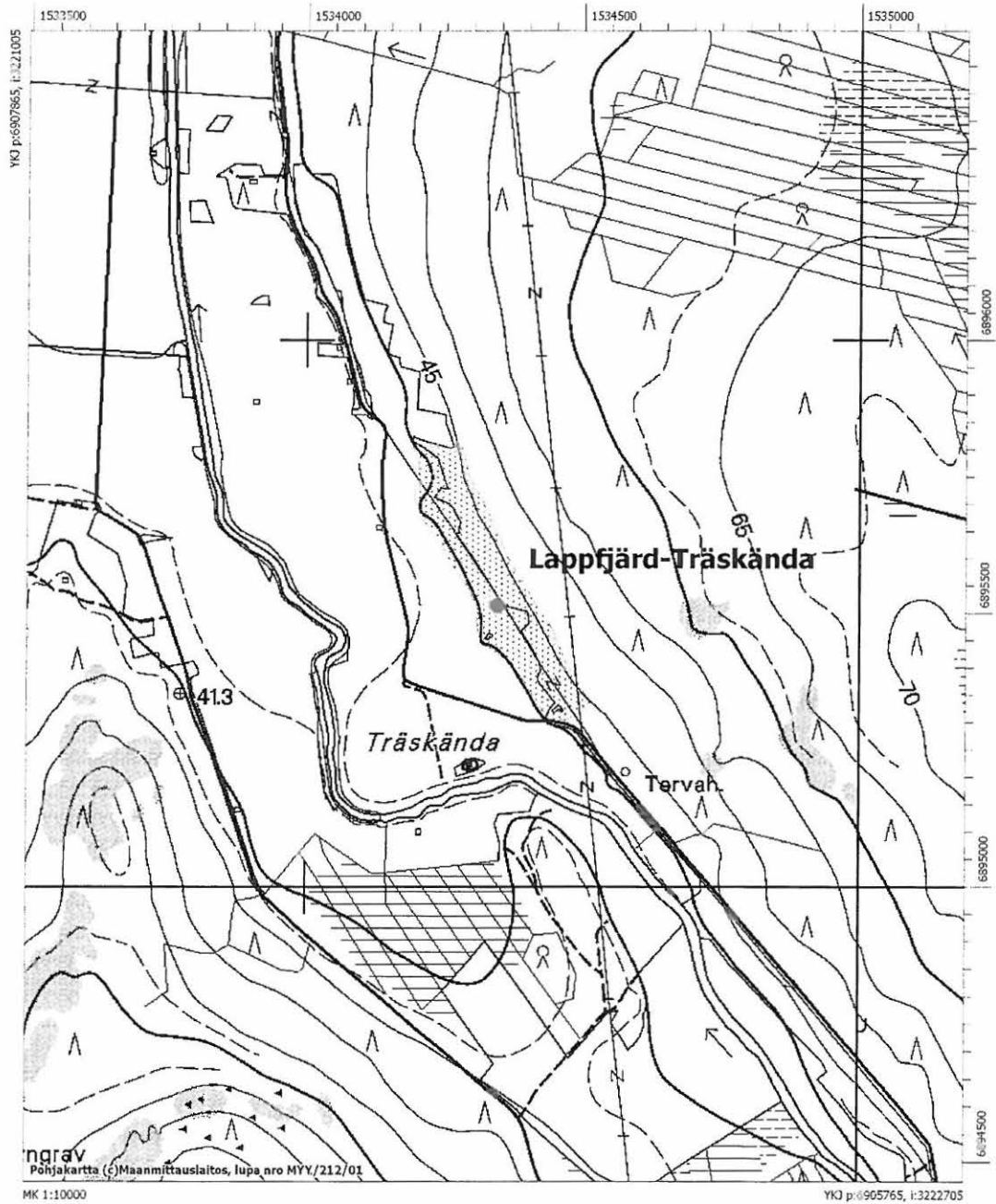
	Korsbäckvägen 660, 64320 Dagsmark
Kiinteistötunnus	28740500030008
Peruskartta	123210 Kärjenkoski
p	6906815
i:	3221855
z:	40
Etäisyystieto	Kohde sijaitsee 11,5 km kaakkoon Lapväärtin kirkosta
Aiemmat tutkimukset	Mirja Miettinen v. 1997, tarkastus
Aiemmat löydöt	KM 30127:luetteloitu numerolle 30379 ;KM 30379:1-8 (kiviesineen katkelma, kivilaji-, hiekkakivi- ja kvartsi-iskoksia, saviastian reunapala, koristeena pieni kuoppa); KM 34070:1-2 (kivilaji- ja kvartsi-iskoksia)
Inventointilöydöt	KM 36533:1-3 (koristelematon saviastian pala, hiekkakivi- ja kvartsi-iskoksia)
Kuvat	dia 59653, f. 142770
Sijainti ja maasto	Kohde sijaitsee Korsbäckin Kärjenkosken kosken kyljen välissä Kärjenjoesta n. 250 metriä itään, länteen päin viettävällä pellolla ja mahdollisesti sen itäpuoleisessa metsässä. Maaperä on hiekkaa.
Kuvaus:	Kohde on laaja kivikautinen asuinpaikka. Löytöjä on n. 600 metrin matkalla 40 metrin korkeuskäyrän tuntumassa. On mahdollista että osa asuinpaikkaa on säilynyt pellon itäpuoleisessa metsässä. Korkeutensa puolesta kuuluu Kiukaisten kulttuurin aikaan. Inventoinnissa kvartseja havaittiin erityisesti kohteen eteläpäässä olevan ladon tuntumassa.
Rauhoitusluokka:	2
Lukumäärä:	1



Träskändan kivikautinen asuinpaikka kuvattuna kaakosta. Löytöjä on tehty pellolta, mutta asuinpaikka todennäköisesti jatkuu metsän puolelle (dia 59653).

Peruskarttaote 1232 10 Kärjenkoski, mk 1:10000

Kristiinankaupunki Lappfjärd-Träskända
Kivikautinen asuinpaikka
Mjtnunnus 409010049



Karijoen Susiluola

Mjtunnus	409010050
Mtyyppi	asuinpaikat
Mjtyypin tarkenne	ei määritelty
Ajoitus	kivikautinen
Kunta:	Kristiinankaupunki
Kylä	Lappfjärd
Tila/Rek.nro	2:190 Vargberget
Omistaja	Karijoen kunta Kristiinantie 3, 64350 Karijoki
Kiinteistötunnus	28740700020190
Peruskartta	123212 Karijoki
p	6922240
i:	3223531
z:	116
Etäisyystieto	Kohde sijaitsee 9,6 km Lapväärtin kirkosta koilliseen
Aiemmat tutkimukset	
Aiemmat löydöt	KM 30301; KM 31023; KM 31837:1-268; KM 32133; KM 33810:1-31; KM 34775:1-31; KM 35643:1-45; KM 36380:1-31
Inventointilöydöt	
Kuvat	dia 58126, f. 142423
Sijainti ja maasto	
Kuvaus:	Kristiinankaupungin Susivuoren pohjoisosassa sijaitsevassa Susiluolassa on merkkejä ihmisen oleskelusta alueella jo ennen viimeisintä jääkautta, todennäköisesti ns. Eem-interglasiaalinen ajalta n. 115 - 130 000 vuotta sitten. Susiluola on vaakarako peruskalliossa ja se on täyttynyt maa-aineksella. Susiluolan tutkimuksissa on saatu selville, että luolan maakerroksista osa on peräisin viime jääkautta edeltävältä ajalta ja niihin liittyy jäänteitä ihmisen toiminnasta. Kyseessä on ensimmäiset Pohjoismaiden alueelta löydetyt todisteet em. ikäisestä asutuksesta. Luolasta on löydetty kiviesineistöä, joka on sijoitettu keski-paleoliittiseen Mousterien-tekno-kompleksiin kuuluvaksi. Ihmisen jäänteitä luolasta ei ole löydetty, mutta tuohon aikaan Eurooppaa asuttivat Neandertalin ihmiset, joihin myös Susiluolan

väestön on täytynyt kuulua.

Susiluolassa on tehty tutkimuksia v. 1997-2000, 2003 ja uusi kolmevuotinen tutkimusprojekti käynnistettiin v. 2004.

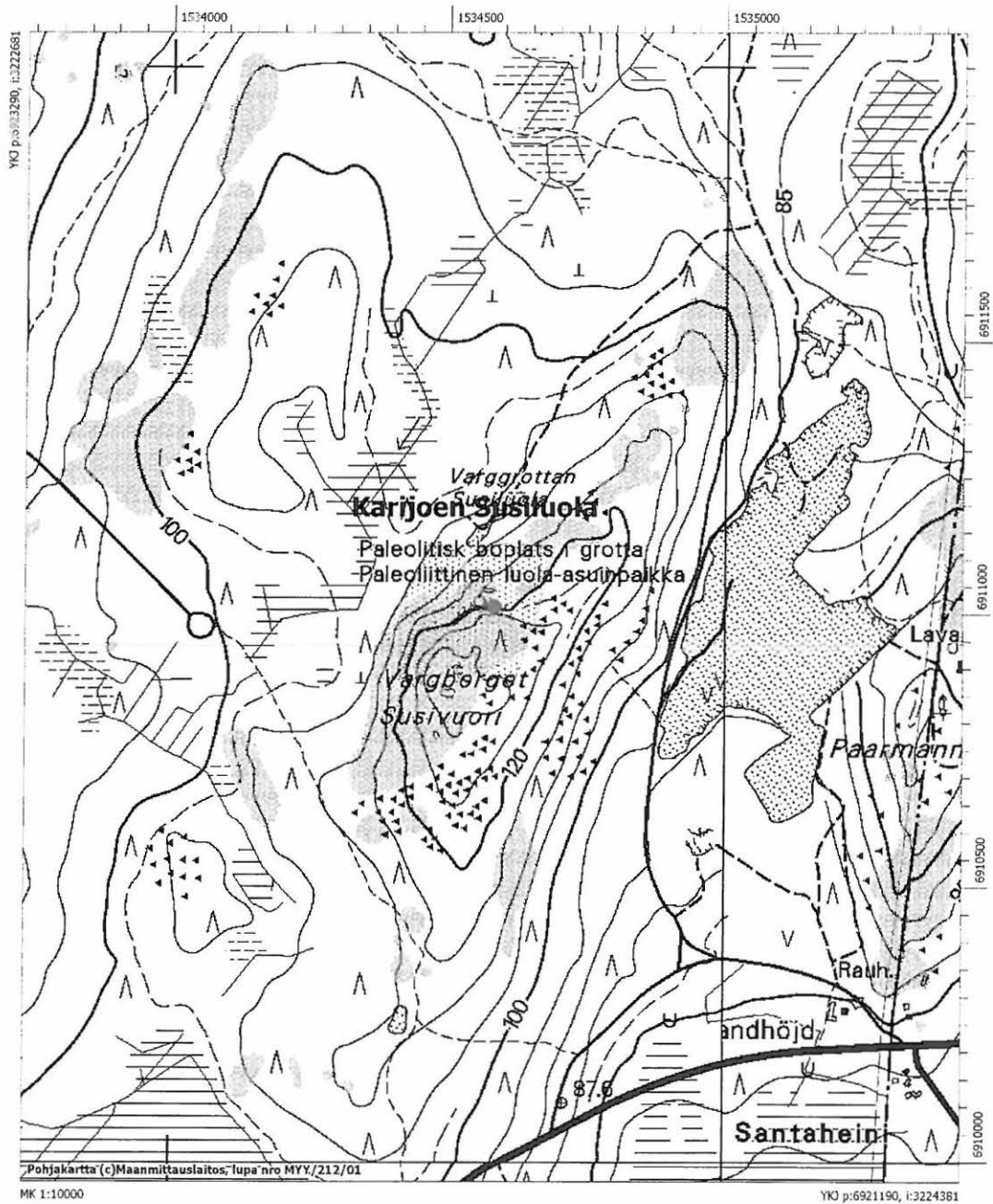
Rauhoitusluokka: 1
Lukumäärä: 1



Susiluolan suuaukko kuvattuna pohjoisesta (dia 58126).

Peruskarttaote 1232 12 Karijoki, mk 1:10000

Kristiinankaupunki Karijoen Susiluola
 Paleoliittinen luola-asuinpaikka
 Mjtnnus 409010050



Lappfjärd-Lillsjö 2

Mjtunnus	409010051
Mtyyppi	asuinpaikat
Mjtyypin tarkenne	ei määritelty
Ajoitus	kivikautinen
Kunta:	Kristiinankaupunki
Kylä	Dagsmark
Tila/Rek.nro	9:62 Smedsland
Omistaja	Berglund, Magnus Emmanuel Lillsjövägen 289, 64320 Dagsmark
Kiinteistötunnus	28740500090062
Tila/Rek.nro	9:78 Dahl
Omistaja	Ollila, Alpo Juhani, s. 16.12.1947 ja Ollila, Else Marlene, s. 6.2.1952 Gustavsberg, Ruotsi
Kiinteistötunnus	28740500090078
Tila/Rek.nro	9:79 Lillsjö
Omistaja	Berg, Sixten Elgot Norrviksvägen 160, 64320 Dagsmark
Kiinteistötunnus	28740500090079
Peruskartta	123211 Dagsmark
p	6912604
i:	3223700
z:	37
Etäisyystieto	Kohde sijaitsee 9 km itäkaakkoon Lapväärtin kirkosta
Aiemmat tutkimukset	Mirja Miettinen v. 1999, tarkastus
Aiemmat löydöt	KM 30382:1-11 (poikkitaltta, kvartsiesineitä ja –iskoksia, kivilaji-iskoksia): ; KM 31883:1 (kvartsi-iskoksia)
Inventointilöydöt	
Kuvat	dia 59646, f. 142763
Sijainti ja maasto	Kohde sijaitsee Lillsjössä, Dagsmarkista n. 2,5 km kaakkoon. Asuinpaikka on länteen päin, n. 100 metrin päässä virtaavaa Lillåta kohti viettävällä pellolla. Kohteen itäpuolitse kulkee Dagsmarkiin johtava tie, on mahdollista, että osa asuinpaikkaa jatkuu vielä tien

itäpuoleiseen metsään.

Kuvaus:

Löytöjä on pelloilta tien molemmin puolin. Asuinpaikalta alkaa pitkä etelään päin ulottuva ketju löytö- ja asuinpaikkoja Lillån itäpuolella. Merijärven eli Storsjön kuivattu järvi, entinen merenlahti, on aikoinaan merkittävä kivikauden lopun ja pronssikauden vaihteen asutuskeskittymä. Erityisesti alueella on Kiukaisten kulttuuriin kuuluvia asuinpaikkoja johon tämäkin kohde kuuluu.

Rauhoitusluokka:

2

Lukumäärä:

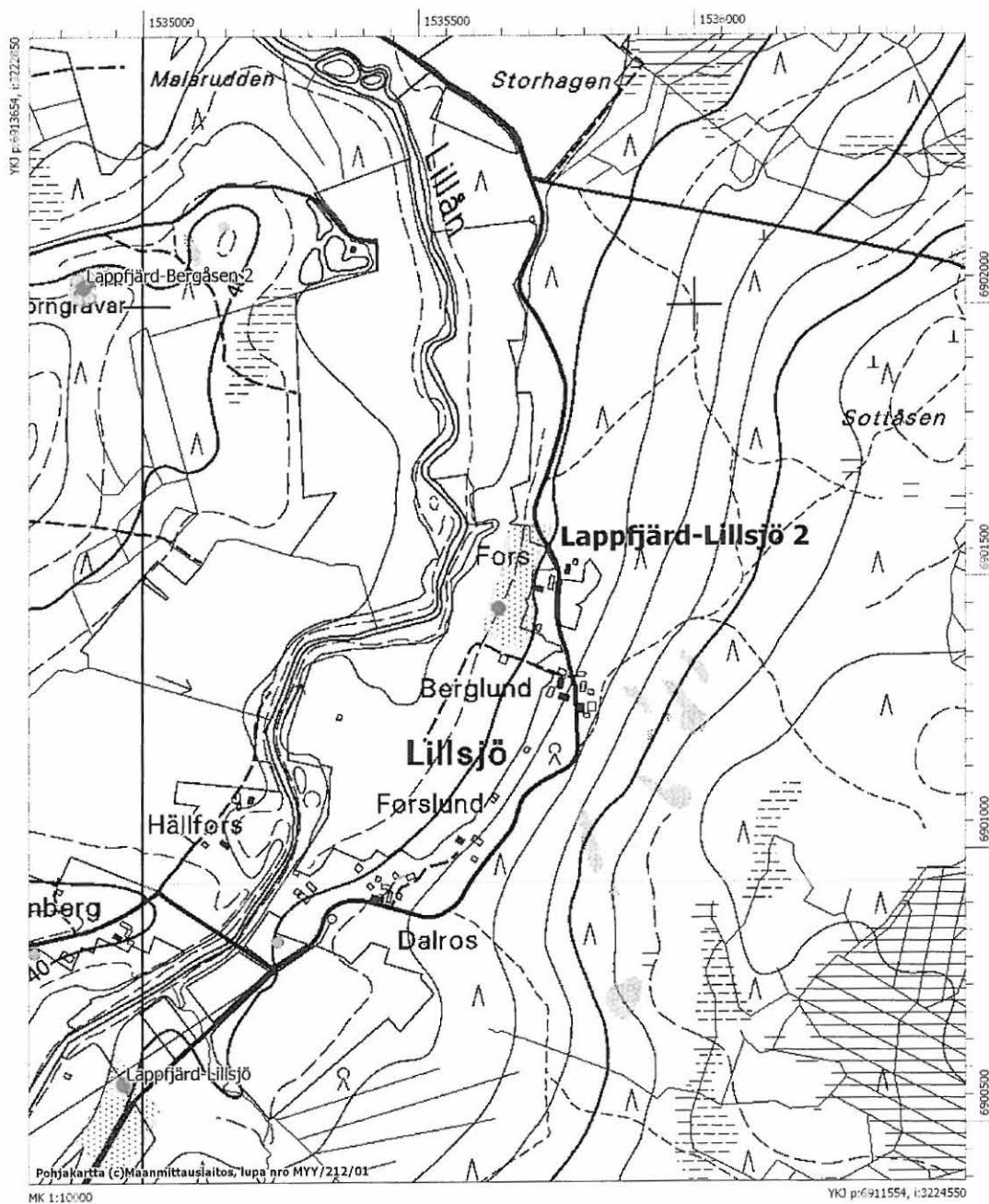
1



Lillsjö2, kivikautinen asuinpaikka kuvattuna pohjoisesta (dia 59646).

Peruskarttaote 1232 11 Dagsmark, mk 1:10000

Kristiinankaupunki Lappfjärd-Lillsjö 2
Kivikautinen asuinpaikka
Mjtunnus 409010051



Lappfjärd-Storliden/Isokorpi

Mjtunnus	409010052
Mtyyppi	asuinpaikat
Mjtyypin tarkenne	ei määritelty
Ajoitus	kivikautinen
Kunta:	Kristiinankaupunki
Kylä	Lappfjärd
Tila/Rek.nro	46:15 Korpela
Omistaja	Koskela, Onni Matti Isokorventie 183, 64320 Dagsmark
Kiinteistötunnus	28740700460015
Tila/Rek.nro	46:20 Timola
Omistaja 1	Hannelius, Anja Kyllikki Satakunnankatu 18C29, 28130 Pori
Omistaja 2	Hannelius, Berndt Erik Perkiönkuja 3A2, 01670 Vantaa
Omistaja 3	Hannelius, Timo Mikael Isomalminkatu 15C, 26100 Rauma
Kiinteistötunnus	28740700460020
Tila/Rek.nro	46:21 Franssila
Omistaja	Rajalehti, Markku Antero ja Rajalehto, Soili Kristiina Isokorventie 113, 64320 Dagsmark
Kiinteistötunnus	28740700460021
Tila/Rek.nro	46:23 Onnela
Omistaja	Nummela, Marjatta Eliisa ja Nummela, Seppo Kalervo Isokorventie 208, 64320 Dagsmark
Kiinteistötunnus	28740700460023
Tila/Rek.nro	56:38 Pirhonen
Omistaja	Kuusisto, Pekka Matti Isokorventie 236, 64320 Dagsmark
Kiinteistötunnus	28740700560038

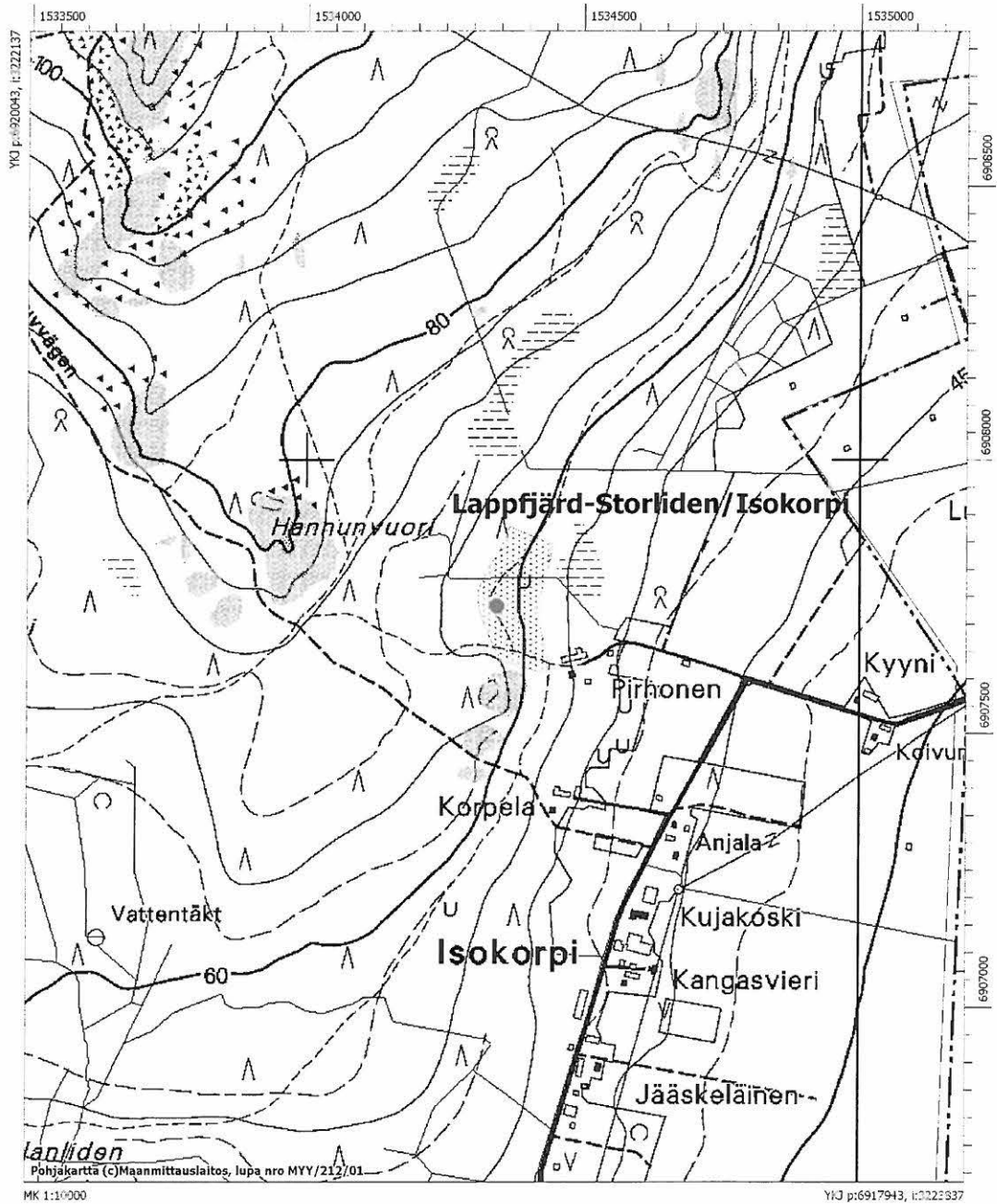
Peruskartta	123211 Dagsmark
p	6918993
i:	3222987
z:	60
Etäisyystieto	Kohde sijaitsee 7,7 km itäkoilliseen Lapväärtin kirkosta
Aiemmat tutkimukset	Mirja Miettinen v. 1997, tarkastus
Aiemmat löydöt	KM 30383:1-2 (iskoksia); KM 34071 (kvartsi-iskoksia)
Inventointilöydöt	
Kuvat	dia 59685, f. 142803
Sijainti ja maasto	Kohde sijaitsee n. 4 km Dagsmarkista pohjoiseen, Pyhävuoren kaakkoispuolella, Isokorvessa. Asuinpaikka on itään päin, kohti n. 2 km päässä olevaa Karijoen uomaa, viettävällä rinteellä. Osa asuinpaikasta on pellolla, suurin osa on metsässä. Kohteen alueella ovat Pirhosen ja Korpelan tilojen rakennukset. Kohteen länsireunassa kulkee metsäautotie. Maaperä sekametsässä on moreenia, mutta se muuttuu alempana hiekkaisemmaksi ja savisemmaksi.
Kuvaus:	Arkeologian harrastaja Bertil Huhtala on poiminut kvartssia yllä mainitun metsätien uralta ja sen viereen tehdystä koepistosta n. 60 m mpy tuntumasta. Löytöjä on myös alempaa n. 48 metrin korkeudelta Pirhosen ja Korpelan tilojen viereisiltä pelloilta.
Rauhoitusluokka:	2
Lukumäärä:	1



Isokorpo-Storliden, kivikautinen asuinpaikka kuvattuna pohjoisesta (dia 59685).

Peruskarttaote 1232 11 Dagsmark, mk 1:10000

Kristiinankaupunki Lappfjärd-Storliden/Isokorpi
Kivikautinen asuinpaikka
Mjtunnus 409010052



Lappfjärd-Sandviken-Eskola 2 (kohdetta ei tarkastettu)

Mjtunnus 409010055
Mtyyppi asuinpaikat
Mjtyypin tarkenne ei määritelty
Ajoitus kivikautinen
Kunta: Kristiinankaupunki
Kylä Dagsmark
Tila/Rek.nro 7:83 Eskola
Omistaja Eskola, John Henry
 Korsbäckvägen 444, 64320 Dagsmark
Kiinteistötunnus 28740500070083

Tila/Rek.nro 7:115 Bergström
Omistaja Ks. edellinen
Kiinteistötunnus 28740500070115

Peruskartta 123210 Kärjenkoski
p 6910577
i: 3222044
z: 40
Etäisyystieto Kohde sijaitsee 8,8 km kaakkoon Lapväärtin kirkosta
Aiemmat tutkimukset Mirja Miettinen v. 1999, tarkastus
Aiemmat löydöt KM 31878:1-4 (taltan katkelmia, iskoksia)
Inventointilöydöt
Kuvat

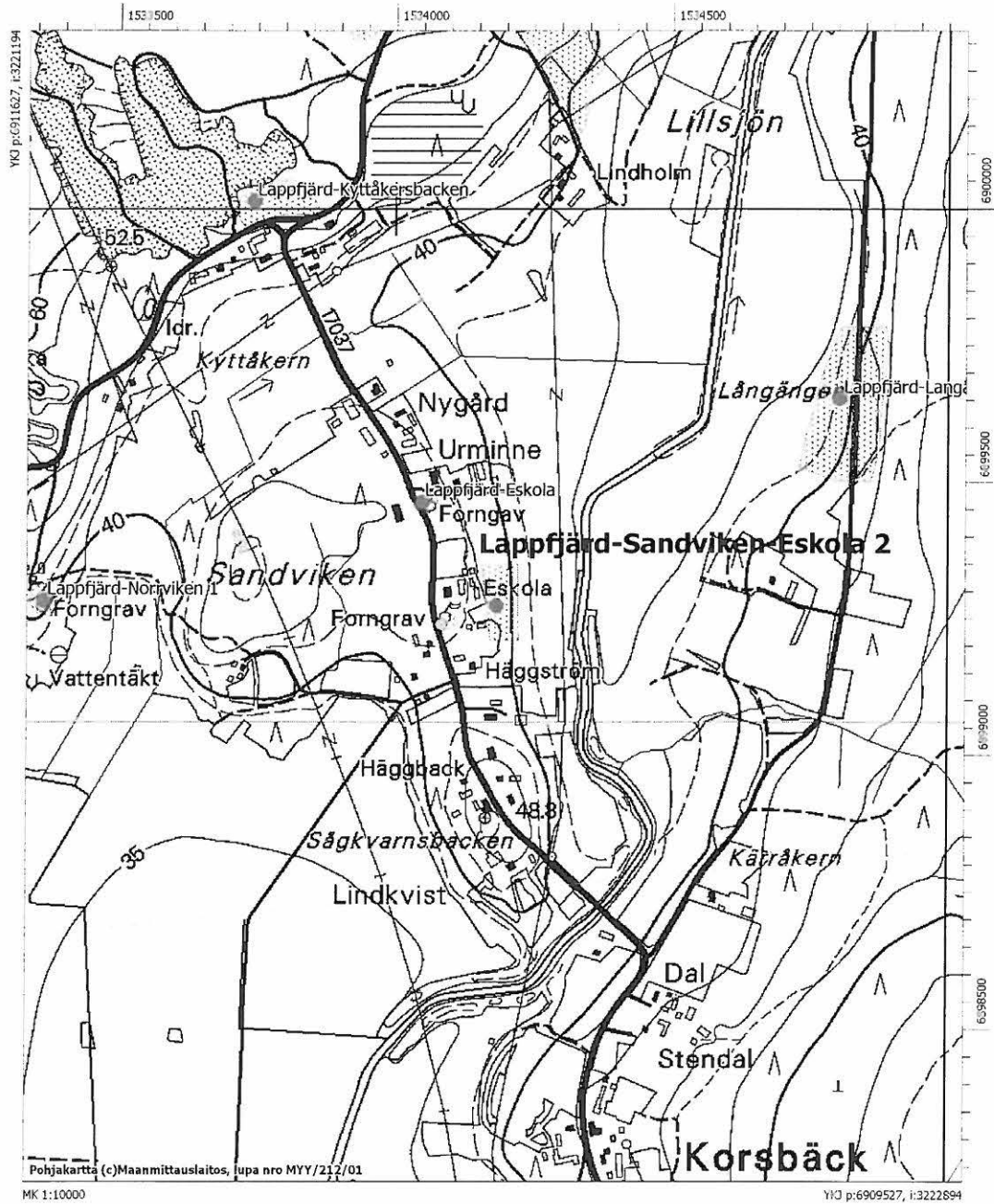
Sijainti ja maasto (Tiedot Miettisen mukaan) Kohde sijaitsee Lapväärtin Korsbäckissä, kuivattujen järvien Lillsjön ja Storsjön/Merijärvi muodostamien viljelysaukeiden välisellä Sandviken-nimisellä moreeniharjanteella, Lillån joesta n 500 m pohjoisluoteeseen, Sägkvarnsbackenin pohjoispuolella.

Kuvaus: Maantien ja siihen rajautuvien tonttimaiden itäpuolella, rakennusten itä/alapuolisen peltorinteen yläosassa, hienohiekkaisella peltomaalla on kvartsia pellon pinnalla runsaasti. Paikalta lisäksi kaksi taltan katkelmaa. Runsaat 600 m itäkoilliseen, Lillån ja viljelysaukean muodostaman laakson vastarannalla on Langängenin asuinpaikka (Kristiinankaupunki/Lapväärtti 28).

Rauhoitusluokka: 2
Lukumäärä: 1

Peruskarttaote 1232 10 Kärjenkoski, mk 1:10000

Kristiinankaupunki Lappfjärd-Eskola 2
Kivikautinen asuinpaikka
Mjttunnus 409010053



Lappfjärd-Stugmossen B

Mjtunnus 409010056
Mtyyppi hautapaikat
Mjtyypin tarkenne hautaröykkiöt
Ajoitus pronssikautinen?
Kunta: Kristiinankaupunki
Kylä Lappfjärd
Tila/Rek.nro 9:92 Viljam
Omistaja Berg, Egner Eval
 Norrviksvägen 136, 64320 Dagsmark
Kiinteistötunnus 28740700090092

Tila/Rek.nro 30:13 Ekholm
Omistaja Nyholm, Nina Susanne
 Knustået 11, 64300 Lappfjärd
Kiinteistötunnus 28740700300013

Tila/Rek.nro 30:21 Södergård
Omistaja Ks. edellinen
Kiinteistötunnus 28740700300021

Peruskartta 123210 Kärjenkoski

Röykkiö 1

p 6909115
 i: 3218953
 z: 43

Röykkiö 2

p 6909175
 i: 3219059
 z: 45

Röykkiö 3

p 6909086
 i: 3218950
 z: 43

Etäisyystieto Röykkiö 1 sijaitsee 8,2 km eteläkaakkoon Lapväärtin kirkosta
Aiemmat tutkimukset Markku Torvinen v. 1997 inventointikohde nro 36 Tupaneva,
 Storstvik/Ekholm

Aiemmat löydöt

Inventointilöydöt**Kuvat**

dia 59735-736, f. 142853-854

Sijainti ja maasto

Kohde sijaitsee Stugmossenin suoalueen itälaidalla kulkevasta metsäautotiestä n. 300 metriä itään. Röykkiöt on kasattu kallioharjanteelle. Aluskasvillisuus on jäkälää ja varpua, metsä on harvaa männikköä.

Kuvaus:

Röykkiö 1 on kooltaan n. 3x4x0,5 m. Se on koottu kallionyppylälle, kallionkolan päälle. Röykkiötä on pengottu. Röykkiö 2 on edellisestä 120 metriä koilliseen. Se on myös kasattu kallionyppylän päälle ja hajotettu n. 3 metrin alalle. Röykkiö 3 on röykkiöstä 1 n. 30 m etelään. Röykkiö on hakkuualueen laidassa. Se on halkaisijaltaan n. 4 metriä ja korkeus on puolisen metriä. Ilmeisesti hakkuutöiden yhteydessä röykkiön läpi on ajettu koneella ja se on hieman vaurioitunut laidoistaan.

Rauhoitusluokka:

2

Lukumäärä:

3



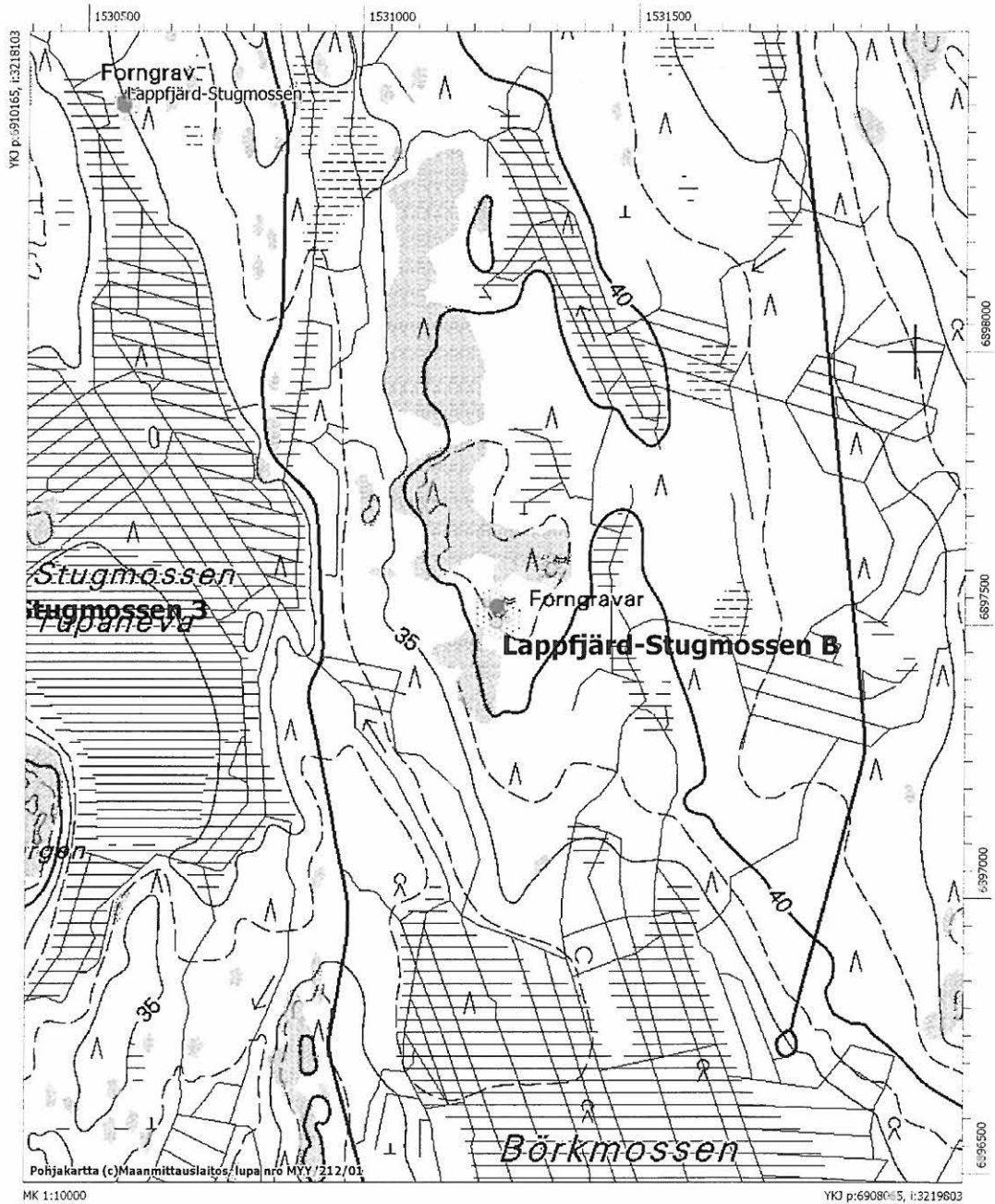
Stugmossen B, metsäkoneen vaurioittama röykkiö 3, kuvattuna idästä (dia 59736).



Stugmossen B, röykkiö 1 kallionnyppylällä, kuvattu idästä (dia 59735).

Peruskarttaote 1232 10 Kärjenkoski, mk 1:10000

Kristiinankaupunki Lappfjärd-Stugmossen B
 Pronssikautisia? hautaröykkiötä 3 kpl
 Mjttunnus 409010056

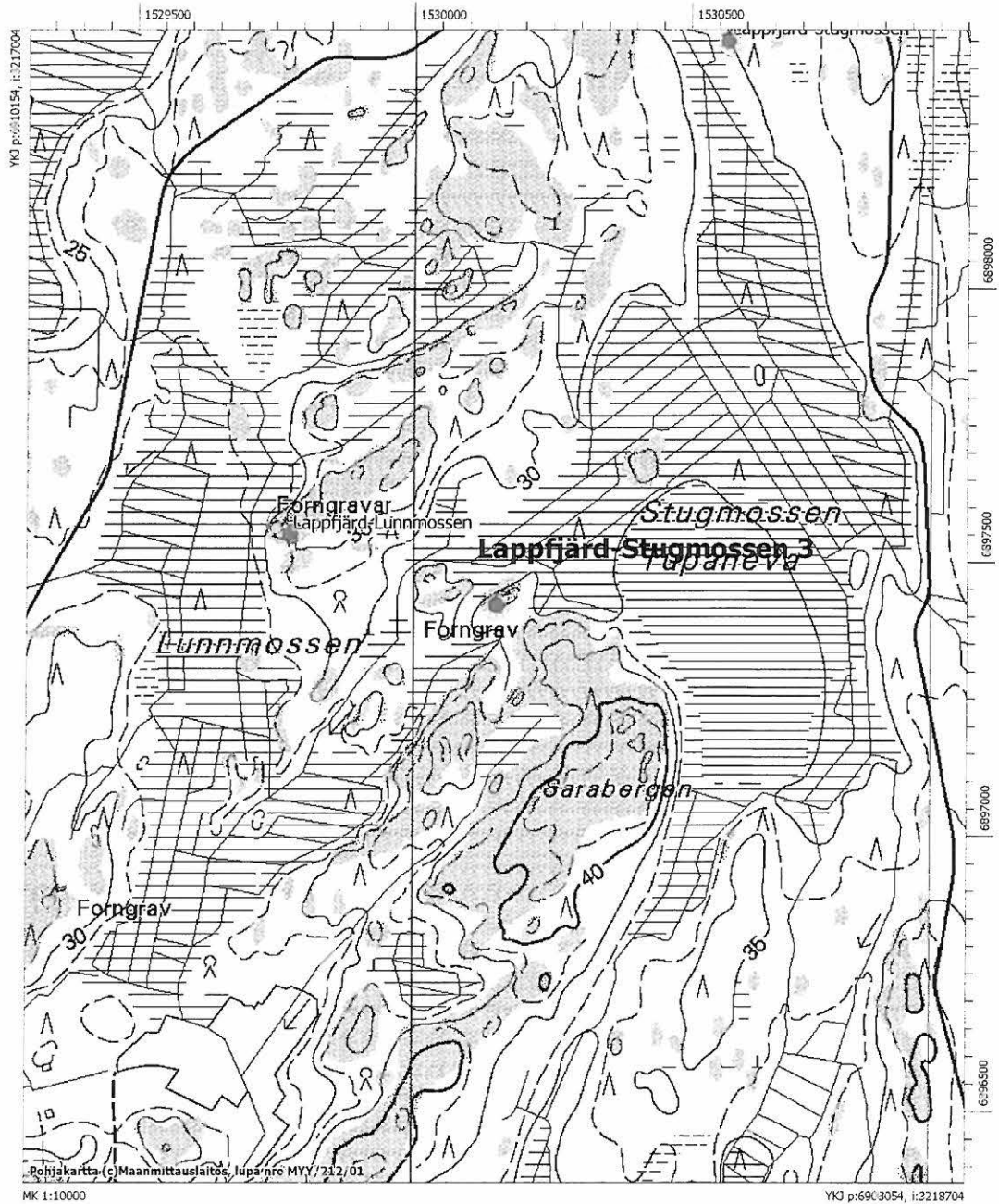


Lappfjärd-Stugmossen 3

Mjtunnus	409010057
Mtyyppi	hautapaikat
Mjtyypin tarkenne	hautaröykkiöt
Ajoitus	pronssikautinen?
Kunta:	Kristiinankaupunki
Kylä	Lappfjärd
Tila/Rek.nro	6:57 Utskogen
Omistaja	Norrvik, Hans Erik Storåvägen 139, 64320 Dagsmark
Kiinteistötunnus	28740800060057
Peruskartta	123210 Kärjenkoski
p	6909104
i:	3217854
z:	33
Etäisyystieto	Kohde sijaitsee 7,8 km eteläkaakkoon Lapväärtin kirkosta
Aiemmat tutkimukset	Markku Torvinen v. 1977, inventointikohde nro 38, Stugmossen, Utskogen.
Aiemmat löydöt	
Inventointilöydöt	
Kuvat	
Sijainti ja maasto	Kohde sijaitsee Stugmossenin lounaispuolella olevan Sarabergenin kallioharjanteen pohjoisreunassa.
Kuvaus:	Röykkiö on ladottu kallionpäälle, se on kooltaan n. 3x5x0,4 m ja sammalen peittämä.
Rauhoitusluokka:	2
Lukumäärä:	1

Peruskarttaote 1232 10 Kärjenkoski, mk 1:10000

Kristiinankaupunki Lappfjärd-Stugmossen 3
 Pronssikautinen? hautaröykkiö
 Mjttunnus 409010057



Lappfjärd-Åbackberget 2

Mjtunnus	409010061
Mtyyppi	hautapaikat
Mjtyypin tarkenne	hautaröykkiöt
Ajoitus	pronssikautinen
Kunta:	Kristiinankaupunki
Kylä	Lappfjärd
Tila/Rek.nro	17:53 Ålgars
Omistaja	
Kiinteistötunnus	
Peruskartta	123208 Lappfjärd
p	6921268
i:	3218635
z:	40
Etäisyystieto	Kohde sijaitsee 5,5 km koilliseen Lapväärtin kirkosta
Aiemmat tutkimukset	Markku Torvinen v. 1977, inventointikohde nro 62 Lappfjärd, Åbackberget II
Aiemmat löydöt	
Inventointilöydöt	
Kuvat	
Sijainti ja maasto	Kohde sijaitsee Åbackbergetin kallioalueella Lapväärtti-Karjoki tien pohjoispuolella. Maasto on paikoin moreenipohjaista mäntykangasta, jota täplittävät kallioharjanteet.
Kuvaus:	"Röykkiö" on n. 30 m pitkä ja 1,5 metriä leveä valli, jolla on korkeutta keskimäärin puoli metriä. Todennäköisesti kyseessä on luonnonmuodostuma.
Rauhoitusluokka:	1
Lukumäärä:	1

Lappfjärd-Åbackberget 3

Mjtunnus	409010062
Mtyyppi	hautapaikat
Mjtyypin tarkenne	hautaröykkiöt
Ajoitus	pronssikautinen
Kunta:	Kristiinankaupunki
Kylä	Lappfjärd
Tila/Rek.nro	14:70 Fågelmossa
Omistaja	Sopanen, Jyrki Teuvo Ilari ja Pystykoski-Sopanen, Pirjo Anneli Tokerotie 5 as 1, 61280 Jokipii
Kiinteistötunnus	28740701440070
Tila/Rek.nro	14:103 Espnäs
Omistaja	Hinders, Lars Magnus Stenvägen 60, 64300 Lappfjärd
Kiinteistötunnus	28740701440103
Peruskartta	123208 Lappfjärd
<i>Röykkiö 1</i>	
p	6921492
i:	3218234
z:	30
<i>Röykkiö 2</i>	
p	6921508
i:	3218234
z:	30
<i>Röykkiö 3</i>	
p	6921513
i:	3218231
z:	30
<i>Röykkiö 4</i>	
p	6921551
i:	3218211
z:	30
<i>Röykkiö 5</i>	
p	6921601
i:	3218197
z:	30
<i>Röykkiö 6</i>	
p	6921624
i:	3218198
z:	30
<i>Röykkiö 7</i>	
p	6921648
i:	3218191
z:	30

Röykkiö 8

p 6921695
 i: 3218188
 z: 30

Etäisyystieto

Kohde sijaitsee 5,5 km pohjoiskoilliseen Lapväärtin kirkosta

Aiemmat tutkimukset

Markku Torvinen v. 1977, inventointikohde nro 63 Lappfjärd, Åbackberget III

Aiemmat löydöt**Inventointilöydöt****Kuvat**

dia 59703, f. 142821

Sijainti ja maasto

Kohde sijaitsee Åbackbergetin kallioalueella Lapväärtti-Karjoki tien pohjoispuolella. Maasto on moreenipohjaista mäntykangasta, jota täplittävät kallioharjanteet.

Kuvaus:

Kohteessa on kaikkiaan kahdeksan röykkiötä ketjussa kallioharjanteen länsilaidalla. Röykkiöitten halkaisija on yleensä 6-12 metriin, korkeutta on parhaimmillaan pari metriä Kyseessä on siis varsin edustava röykkiöryhmä. Röykkiöiden yksityiskohtaisia muistiinpanoja ei rankan sateen vuoksi tehty. Hyvä kohteen kuvaus on kuitenkin löydettävissä Torvisen inventointikertomuksesta.

Rauhoitusluokka:

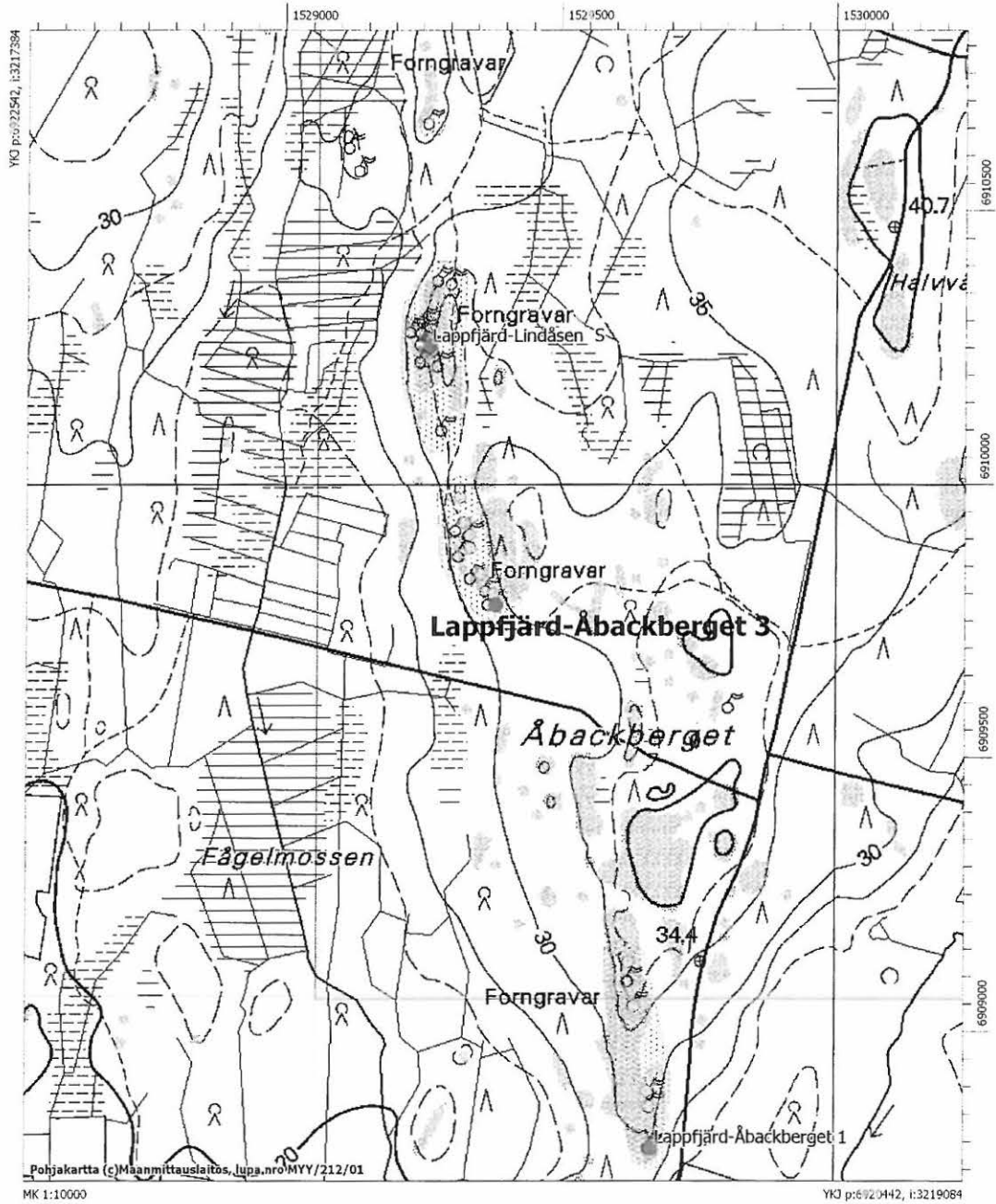
1

Lukumäärä:

8

Peruskarttaote 1232 08 Lappfjärd mk 1:10000

Kristiinankaupunki Lappfjärd-Åbackberget 3
 Pronssikautisia hautaröykkiötä 8 kpl
 Mjtnunnus 409010062



Lappfjärd-Tuimalankoski (kohdetta ei tarkastettu)

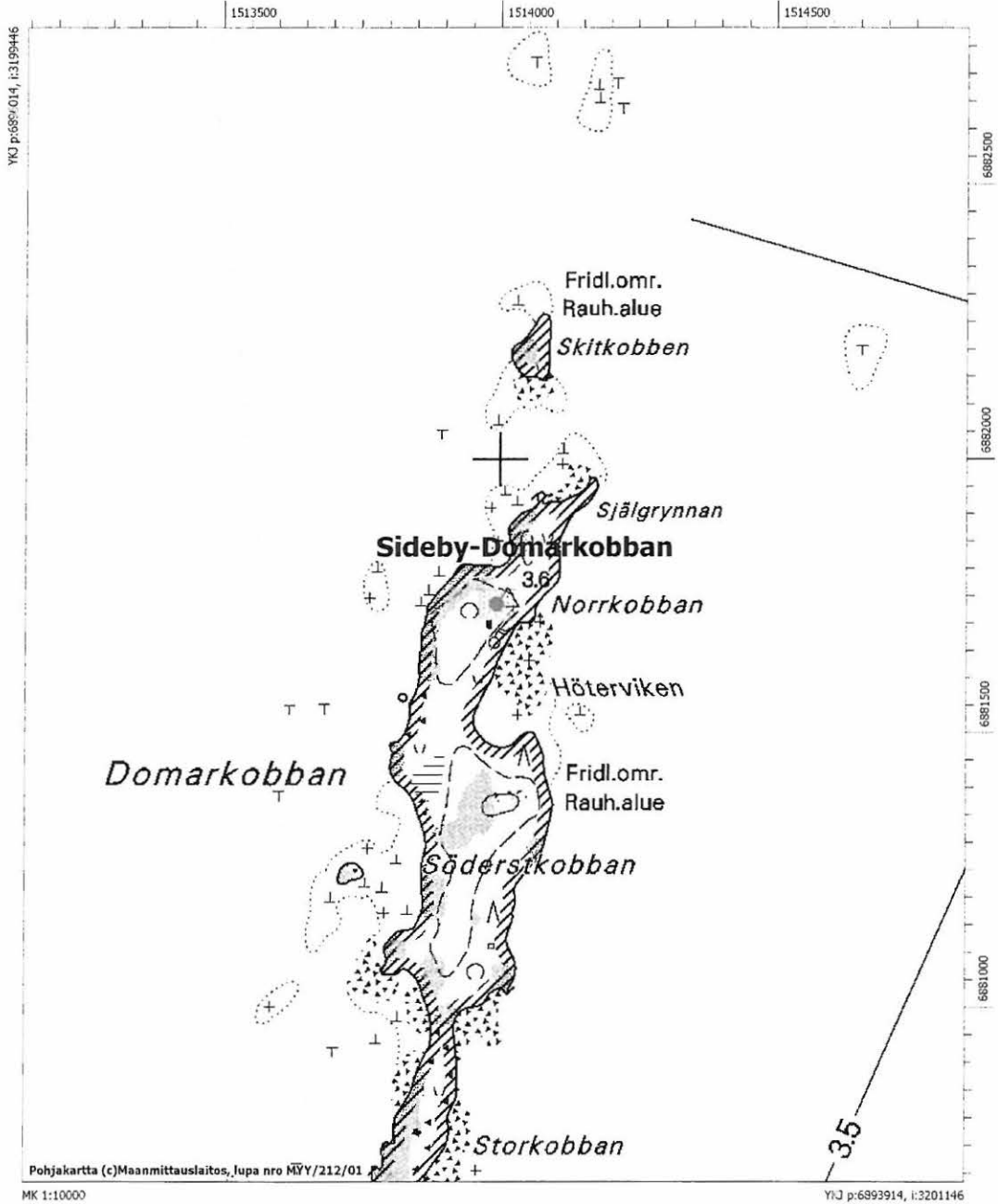
Mjtunnus	409040054
Mtyyppi	löytöpaikat
Mjtyypin tarkenne	irtolöytöpaikat
Ajoitus	kivikautinen?
Kunta:	Kristiinankaupunki
Kylä	Dagsmark
Tila/Rek.nro	5:222 Rosengård
Omistaja	Heinonen, Tom Johan Dagsmarkvägen 329, 64320 Dagsmark
Kiinteistötunnus	28740500050222
Peruskartta	123211 Dagsmark
p	6914939
i:	3226591
z:	50
Etäisyystieto	Kohde sijaitsee 11 km itään Lapväärtin kirkosta
Aiemmat tutkimukset	Mirja Miettinen v. 1999, tarkastus
Aiemmat löydöt	KM 31366
Inventointilöydöt	
Kuvat	
Sijainti ja maasto	
Kuvaus:	Isojoen-Lapväärtinjoen länsipuolella, Tuimalankosken kohdalla, Rävåsenin metsäautotien päästä itään vievän traktorinuran pinnasta ja metsämaalta, matalan hienohiekkaisen kumpareen kohdalta muutamia yksittäisiä kvartsi-iskoksia. Kysymys voi olla erillisestä löytö- tai asuinpaikasta, tai paikka kuuluu n 400 m luoteessa olevaan Rävåsenin laajaan kivikautiseen asuinpaikkavyöhykkeeseen, joka jatkuu lähes yhtenäisenä jokivartta etelään Vanhakylään saakka.
Rauhoitusluokka:	3
Lukumäärä:	1

Sideby-Domarkobban (kohdetta ei tarkastettu)

Mjtunnus	750010001
Mtyyppi	kultti- ja tarinapaikat
Mjtyypin tarkenne	jatulintarhat
Ajoitus	historiallinen
Kunta:	Kristiinankaupunki
Kylä	Sideby
Tila/Rek.nro	1:168 Norrkobbon
Omistaja	Karlström, Berndt Ove Karlström, Edit Sigrid Margareta oikeudenomistajat Synargatan 4B, 81330 Hofors, Ruotsi
Kiinteistötunnus	28741500010168
Peruskartta	123106 Sideby
p	6894964
i:	3200296
z:	2,5
Etäisyystieto	Kohde sijaitsee 3,7 km Siipyyn kirkosta länsiluoteeseen.
Aiemmat tutkimukset	Markus Hiekkänen v. 1980, inventointikohde nro 1, Siippy Domarkobban
Aiemmat löydöt	
Inventointilöydöt	
Kuvat	
Sijainti ja maasto	(Hiekkasen mukaan) Kohde sijaitsee Siipyyn kylässä Kiilin satamasta n. 2 km länteen olevan Domarkobban –nimisen saaren pohjoisosassa (Norrkobben) majakasta n. 30 m pohjoiseen, Norrkobbenin lähes korkeimmalla kohdalla. Maaperä on hiekkaa.
Kuvaus:	Latomus kuuluu ns. ristilatomusten ryhmään, sen sisäänkäynti avautuu pohjoiseen. Kooltaan se on n. 15x15 m ja sen rakentamiseen käytetyt kivet ovat pitkänomaisia. Latomusta on korjailtu 1970-luvulla, koska kalastajat olivat kuljettaneet kiviä verkonpainoiksi.
Rauhoitusluokka:	1
Lukumäärä:	1

Peruskarttaote 1231 06 Sideby, mk 1:10000

Kristiinankaupunki Sideby-Domarkobban
 Jatulintarha, historiallinen
 Mjtunnus 750010001



Sideby-Kyrkoskäret (ei tarkastettu)

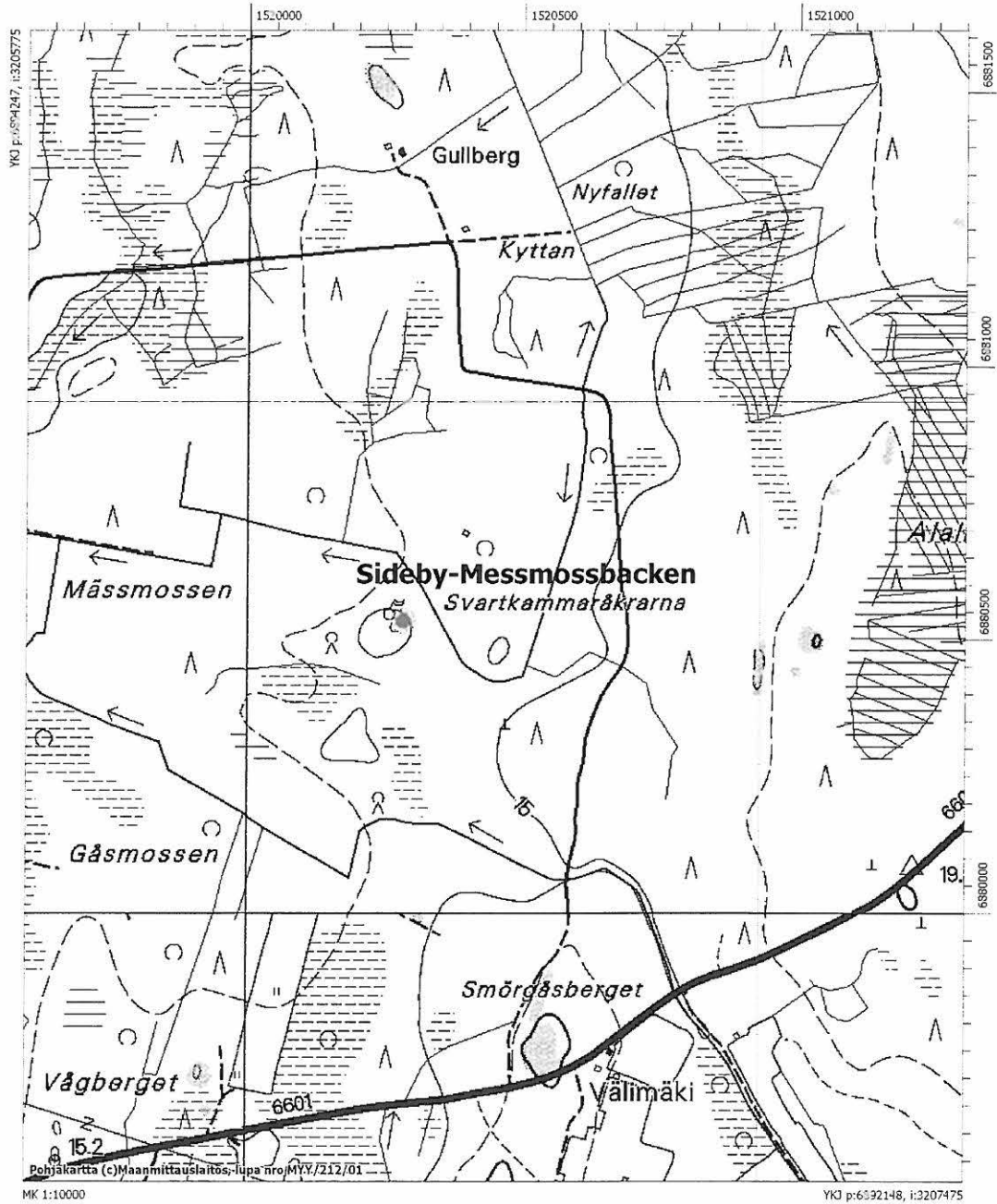
Mjtunnus	750010002
Mtyyppi	hautapaikat
Mjtyypin tarkenne	hautausmaat
Ajoitus	historiallinen
Kunta:	Kristiinankaupunki
Kylä	
Tila/Rek.nro	
Omistaja	
Kiinteistötunnus	
Peruskartta	123106 Sideby
p	6895929
i:	3202346
z:	5
Etäisyystieto	Kilenin satamasta n 1,3 km pohjoiseen
Aiemmat tutkimukset	Markus Hiekkanen v. 1980, inventointikohde nro 2, Siipyy, Kyrkoskäret
Aiemmat löydöt	
Inventointilöydöt	
Kuvat	
Sijainti ja maasto	
Kuvaus:	Kyrkoskäretin pohjoispäässä, laella ollut iso kivikko/röykkiö, josta löytynyt luita . Paikka mainitaan jo 1871 hautauspaikaksi. Nykyisin soranoton tuhoama.
Rauhoitusluokka:	3
Lukumäärä:	0

Sideby-Messmossbacken (ei tarkastettu)

Mjtunnus	750010003
Mtyyppi	kivirakenteet
Mjtyypin tarkenne	röykkiöt
Ajoitus	ajoittamaton
Kunta:	Kristiinankaupunki
Kylä	Sideby
Tila/Rek.nro	2:181 Norrgård
Omistaja	Norrgård, Lisen Margareta Ringvägen 18B13, 64200 Närpes
Omistaja	Norrgård, Mats Holger Östanåkersvägen 103, 64230 Närpes
Kiinteistötunnus	28741500020181
Peruskartta	123109 Ömossa
p	6893185
i:	3206455
z:	17,5
Etäisyystieto	Siipyyn kirkosta 2,8 km itään
Aiemmat tutkimukset	Markus Hiekkänen v. 1980, inventointikohde nro 4, Kirkonkylä, Messmossbacken
Aiemmat löydöt	
Inventointilöydöt	
Kuvat	
Sijainti ja maasto	
Kuvaus:	Messmossbackenin korkeimmalla kohdalla, tilusrajan itäpuolella (kartalla paikka väärin!) pyöreä, sammaloitunut röykkiö, halkaisija n. 4 m, korkeus n. 0,4 m.
Rauhoitusluokka:	2
Lukumäärä:	1

Peruskarttaote 1231 06 Sideby, mk 1:10000

Kristiinankaupunki Sideby-Messmossbacken
Ajoittamaton röykkiö
Mjtnunnus 750010003

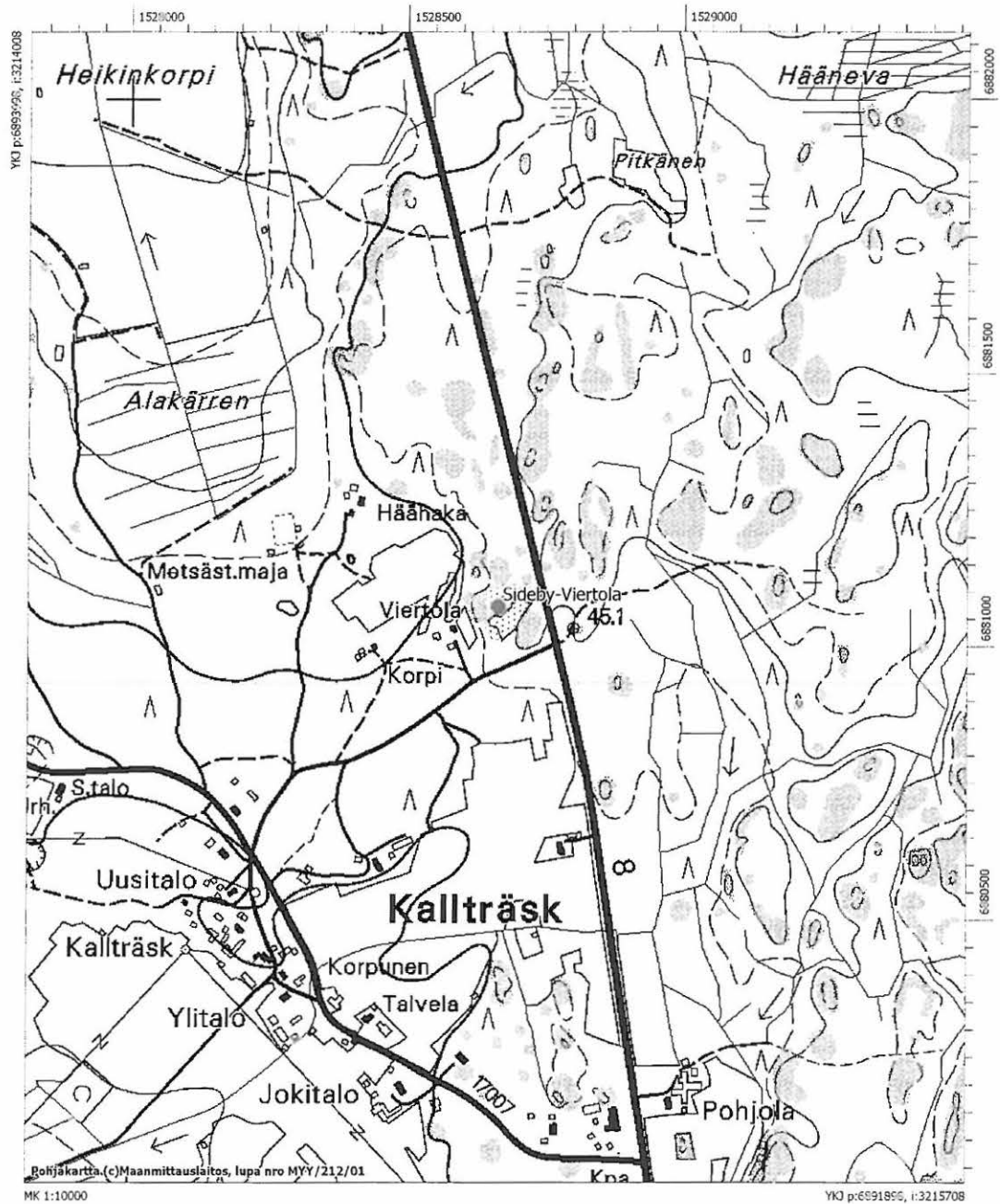


Sideby-Viertola

Mjtunnus	750010004
Mtyyppi	asuinpaikat
Mjtyypin tarkenne	ei määritelty
Ajoitus	kivikautinen
Kunta:	Kristiinankaupunki
Kylä	Ömossa
Tila/Rek.nro	4:11 Viertola
Omistaja	Viertola, Vilho Valfrid Valfridinpoika Osoitetta ei saatavissa
Kiinteistötunnus	28741700040011
Peruskartta	123109 Ömossa
p	6892948
i:	3214858
z:	42,5
Etäisyystieto	Kohde sijaitsee Siipyyn kirkosta 11,2 km itään
Aiemmat tutkimukset	Markus Hiekkänen v. 1980, inventointikohde nro 5 Kallträsk, Viertola
Aiemmat löydöt	KM 20858:1-3 (reikäkirveen teelmä, hioimen katkelma ja kvartsi-iskoksia)
Inventointilöydöt	
Kuvat	
Sijainti ja maasto	Kohde sijaitsee muutamia kymmeniä metrejä vt 8:n länsipuolella, heti Kallträsketistä pohjoiseen. Asuinpaikka on kallioiden väliin jäävällä hiekkaisella pellolla.
Kuvaus:	Pellon laajuus on n. 70 x 40 m, asuinpaikka voi jatkua hieman laajemmallekin. Tarkastushetkellä pelto oli kesannolla.
Rauhoitusluokka:	2
Lukumäärä:	1

Peruskarttaote 1231 09 Ömossa, mk 1:10000

Kristiinankaupunki Sideby-Viertola
Kivikautinen asuinpaikka
Mjtnnns 750010004

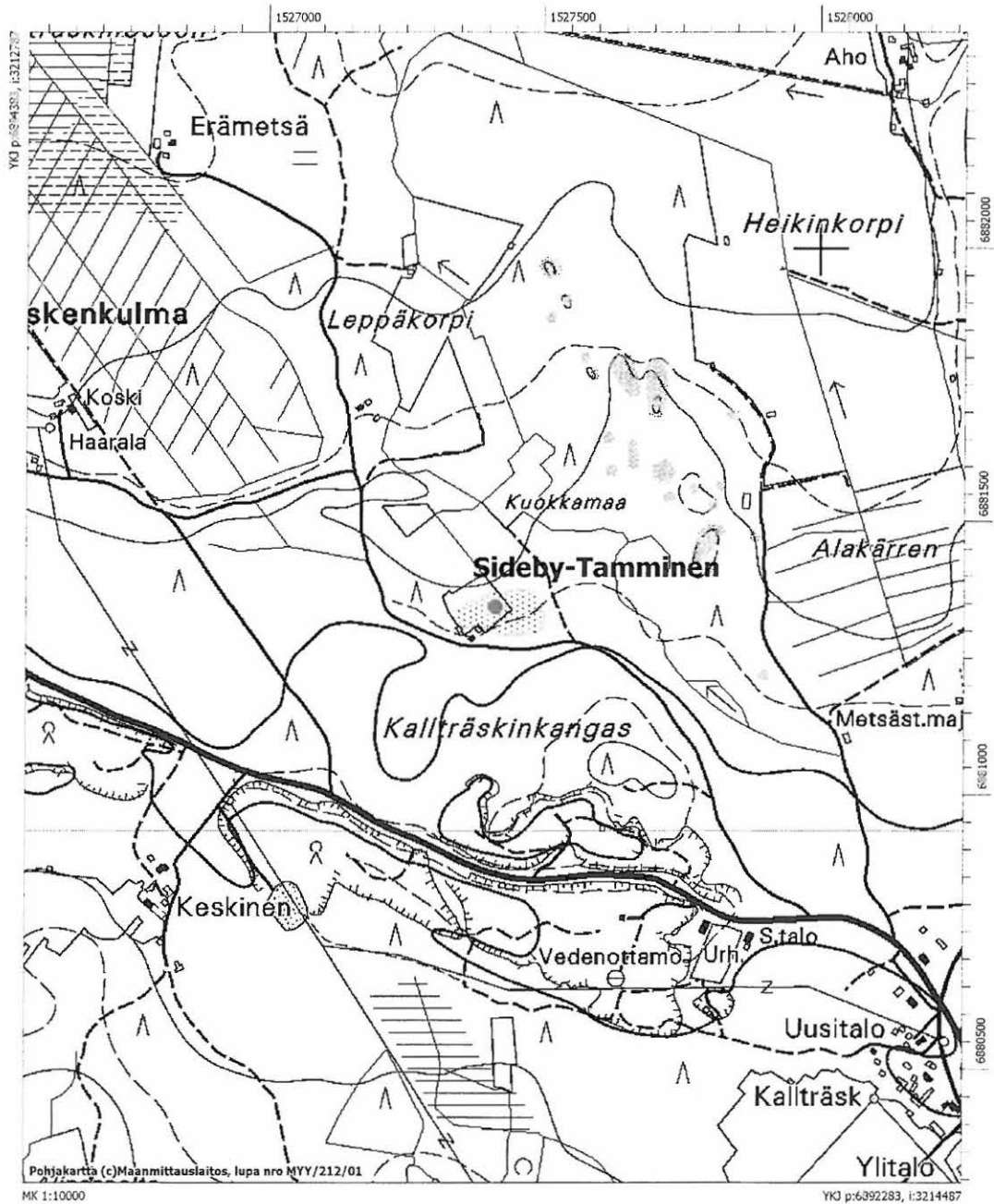


Sideby-Tamminen (ei tarkastettu)

Mjtunnus	750010005
Mtyyppi	asuinpaikat
Mjtyypin tarkenne	ei määritelty
Ajoitus	kivikautinen
Kunta:	Kristiinankaupunki
Kylä	Ömossa
Tila/Rek.nro	4:67 Korpi
Omistaja	Tamminen, Niilo Viljam oikeudenomistajat Koskenkulmantie 89, 64450 Kallträsk
Kiinteistötunnus	28741700040067
Peruskartta	123109 Ömossa
p	6893333
i:	3213637
z:	35
Etäisyystieto	Kohde sijaitsee 9,9 km itään Siipyyn kirkosta
Aiemmat tutkimukset	Markus Hiekkänen v. 1980, inventointikohde nro 7 Kallträsk, Tamminen
Aiemmat löydöt	KM 20859 (kvartsi-iskoksia)
Inventointilöydöt	
Kuvat	
Sijainti ja maasto	
Kuvaus:	Kallträskistä n 1 km luoteeseen, Kallträskåsarne-nimisen hiekkaharjualueen pohjoisreunalla; viljelysmaalla. Hiekkänen löysi inventoinnissa kvartsi-iskoksia pellon kaakkoisosaan kaivetusta ojasta.
Rauhoitusluokka:	2
Lukumäärä:	1

Peruskarttaote 1231 09 Ömossa, mk 1:10000

Kristiinankaupunki Sideby-Tamminen
Kivikautinen asuinpaikka
Mjtunnus 750010005



Sideby-Storpåttbacken

Mjtunnus	750010006
Mtyyppi	hautapaikat
Mjtyypin tarkenne	hautaröykkiöt
Ajoitus	pronssi- ja/tai rautakautinen
Kunta:	Kristiinankaupunki
Kylä	Sideby
Tila/Rek.nro	13:24 Högberg
Omistaja	UPM-Kymmene Oyj Metsätalous ja Maankäyttö PL 32, 37601 Valkeakoski
Kiinteistötunnus	28741500130024
Tila/Rek.nro	13:56 Nybonde
Omistaja	Nybond, Ingeborg Matilda ja Nybond, Rune Ernstfrid Hedenvägen 517, 64440 Ömossa
Kiinteistötunnus	28741500130056
Peruskartta	123109 Ömossa
Röykkiö 1	
p	6895004
i:	3210215
z:	30
Röykkiö 2	
p	6895050
i:	3210215
z:	30
Etäisyystieto	Röykkiö 1 sijaitsee 6,7 km Siipyyn kirkosta itäkoilliseen
Aiemmat tutkimukset	A.M. Tallgren v. 1912, kaivaus (röykkiö 2), Markus Hiekkanen v. 1980 inventointikohde nro 9 Sideby, Hedkrok, Storpåttbacken
Aiemmat löydöt	
Inventointilöydöt	
Kuvat	dia 59731, f. 142849
Sijainti ja maasto	Kohde sijaitsee Hedenistä Skaftungiin johtavan hiekkatien länsipuolella, n. 50 metriä tiestä. Röykkiöt on kasattu paikoin lohkaraisen harjanteen luoteispäähän. Alue kasvaa kuusivaltaista sekametsää, aluskasvillisuus on kanervaa ja varpuja.
Kuvaus:	Sammalen ja jäkälän peittämä röykkiö 1 on halkaisijaltaan n. 10 m ja sen korkeus on n. 1,2 m. Röykkiö vaikuttaa melko ehjältä, tosin se on jonkin verran puiden peittämä. Noin 40 metriä pohjoiseen on

Tallgrenin v. 1912 tutkima röykkiö, röykkiö 2. Röykkiötä ei ole ennallistettu, joten kivet lojuvat hajallaan ympäri metsää.

Rauhoitusluokka: 2

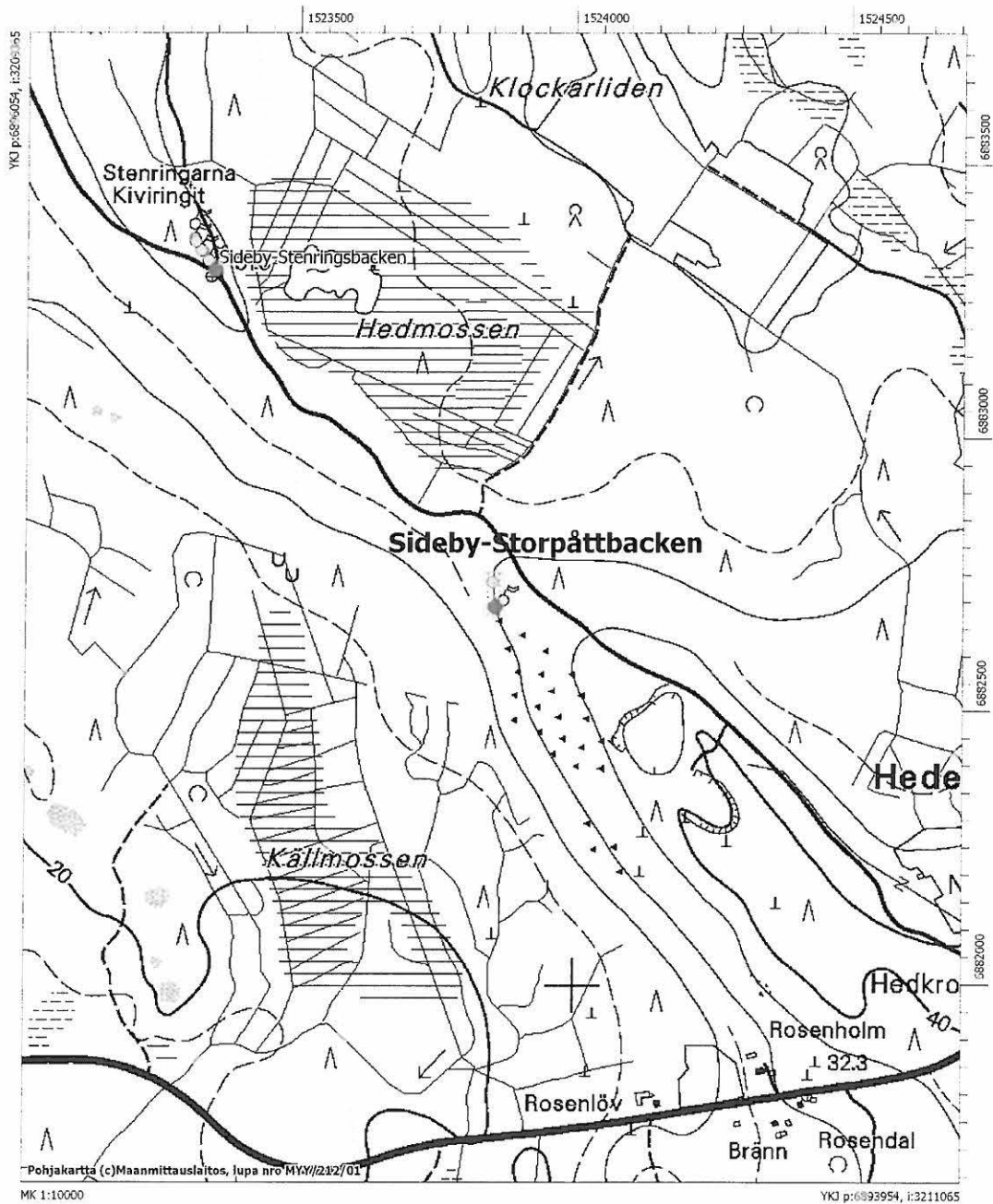
Lukumäärä: 2



Storpåttbacken, röykkiö 1 kuvattuna etelästä (dia 59731).

Peruskarttaote 1231 09 Ömossa, mk 1:10000

Kristiinankaupunki Sideby-Storpåttbacken
Pronssi- ja/tai rautakautisia hautaröykkiöitä 2 kpl
Mjtunnus 750010006



Sideby-Stenringsbacken

Mjtunnus	750010007
Mtyyppi	hautapaikat
Mjtyypin tarkenne	hautaröykkiöt
Ajoitus	pronssikautinen
Kunta:	Kristiinankaupunki
Kylä	Sideby
Tila/Rek.nro	13:15 Hedestam
Omistaja	Hed, Jarl Hilding Tallmogatan 2C21, 10300 Karis
Kiinteistötunnus	28741500130051
Peruskartta	123109 Ömossa

Röykkiö 1

p	6895667
i:	3209764
z:	32

Röykkiö 2

p	6895685
i:	3209754
z:	32

Röykkiö 3

p	6895705
i:	3209742
z:	32

Röykkiö 4

p	6895722
i:	3209734
z:	32

Etäisyystieto	Kohde sijaitsee Siipy kirkosta 6,5 km itäkoilliseen
Aiemmat tutkimukset	A.M. Tallgren kaivaus v. 1912; M. Hiekkänen inventointi v. 1980
Aiemmat löydöt	
Inventointilöydöt	
Kuvat	dia 59732, f. 142850
Sijainti ja maasto	Kohde sijaitsee 2 km Hedenin kylästä luoteeseen, kapean harjun kaakkoispäässä Hedmossenin luoteispuolella. Soratie Skaftungiin haarautuu aivan ensimmäisen röykkiön edestä. Maasto on moreenipohjaista mäntykangasta. Kohde on merkitty peruskarttaan muinaisjäännösmerkein sekä tekstillä ”Stenringarna Kiviringit”
Kuvaus	Kohteessa on alun perin ollut viisi röykkiötä, joista yksi on

tuhoutunut. Kyseinen röykkiö on ilmeisesti Tallgrenin tutkima ja uudelleen kasaamattoman röykkiön jäänteet ovat hävinneet tietöissä. Röykkiöt ovat rivissä n. 100m matkalla harjanteen laella. *Röykkiö 1* on halkaisijaltaan n. 8m ja korkeudeltaan n. 1,3m. *Röykkiön 2* halkaisija on n. 13m, korkeus n. 2m, *röykkiön 3* halkaisija on n. 5m, korkeus n. 1m, *röykkiön 4* halkaisija on n. 12m, korkeus n. 2m. Röykkiöt ovat kranssimaisia.

Tallgrenin v. 1912 kaivama röykkiö oli löydötön.

Rauhoitusluokka: 1

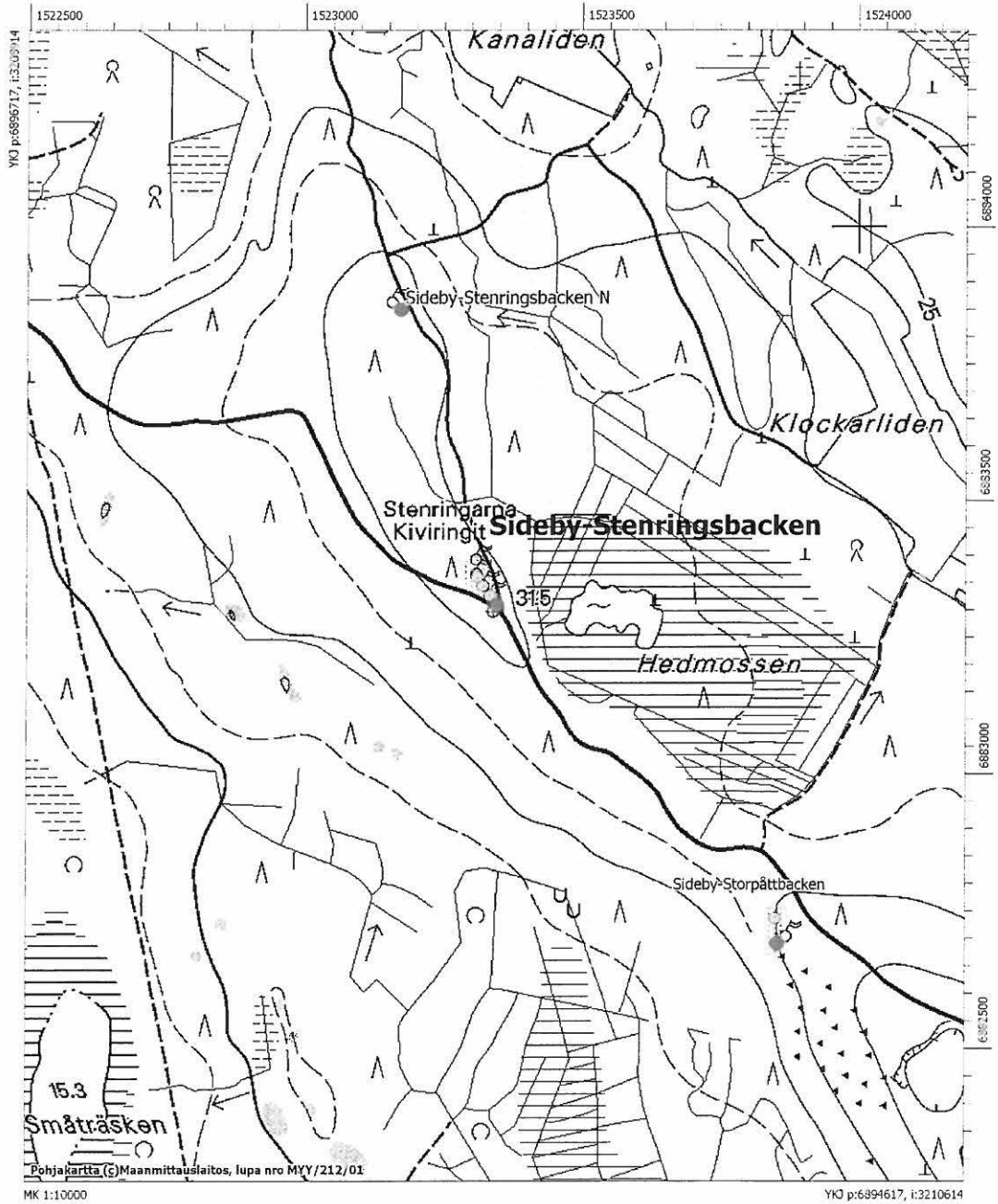
Lukumäärä: 4



Stenringsbacken, kuvattu röykkiöltä 1 pohjoiseen, taustalla röykkiö 2 (dia 59732).

Peruskarttaote 1231 09 Ömossa, mk 1:10000

Kristiinankaupunki Sideby-Stenringsbacken
 Pronssi- ja/tai rautakautisia hautaröykkiöitä 4 kpl
 Mj tunnus 750010007



Sideby-Stenringsbacken N

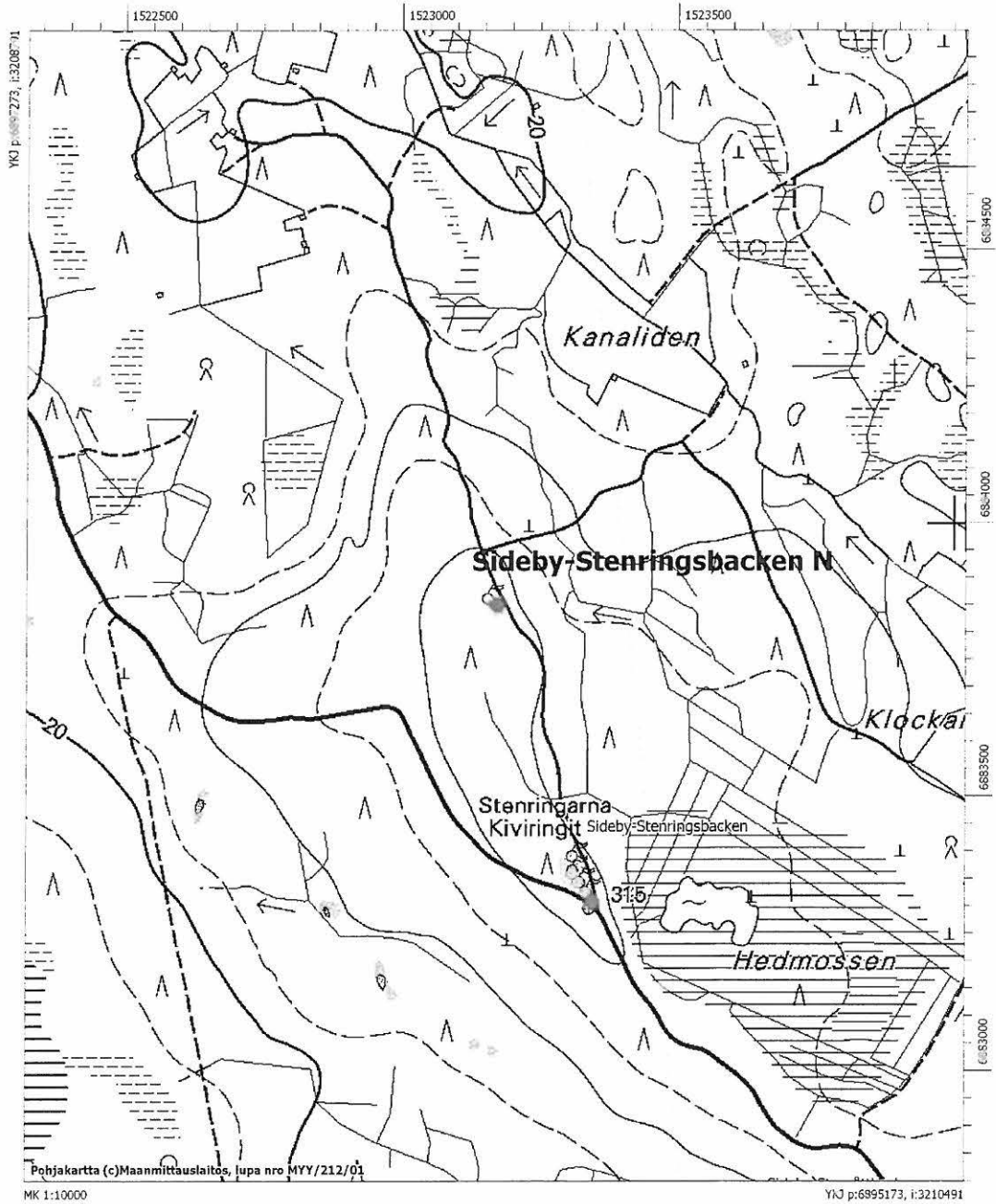
Mjtunnus	750010008
Mtyyppi	hautapaikat
Mjtyypin tarkenne	hautaröykkiöt
Ajoitus	pronssikautinen
Kunta:	Kristiinankaupunki
Kylä	Sideby
Tila/Rek.nro	16:49 Lillsjö
Omistaja	Storsjö, Gerd Ulla-Maj ja Gerd, Rune Erik Strosjövägen 160, 64490 Sideby
Kiinteistötunnus	28741500160049
Peruskartta	123109 Ömossa
p	6896223
i:	3209641
z:	30
Etäisyystieto	Kohde sijaitsee Siippy kirkosta 6,6 km itäkoilliseen
Aiemmat tutkimukset	A.M. Tallgren v. 1912, kartoitus; M. Hiekkänen v. 1980, inventointi
Aiemmat löydöt	
Inventointilöydöt	
Kuvat	dia 59733, f. 142851
Sijainti ja maasto	Röykkiö sijaitsee edellisestä kohteesta n. 500 m pohjoiseen saman harjanteen pohjoispäässä välittömästi tien länsipuolella.
Kuvaus:	Röykkiö on halkaisijaltaan n. 8m ja se on paksun sammalen peittämä. Röykkiö on kuusien katveessa ja sen keskellä kasvaa koivu.
Rauhoitusluokka:	2
Lukumäärä:	1



Stenringsbacken N kuvattuna idästä (dia 59733).

Peruskarttaote 1231 09 Ömossa, mk 1:10000

Kristiinankaupunki Sideby-Stenringsbacken N
Pronssi- ja/tai rautakautinen hautaröykkiö
Mjtnunnus 750010008

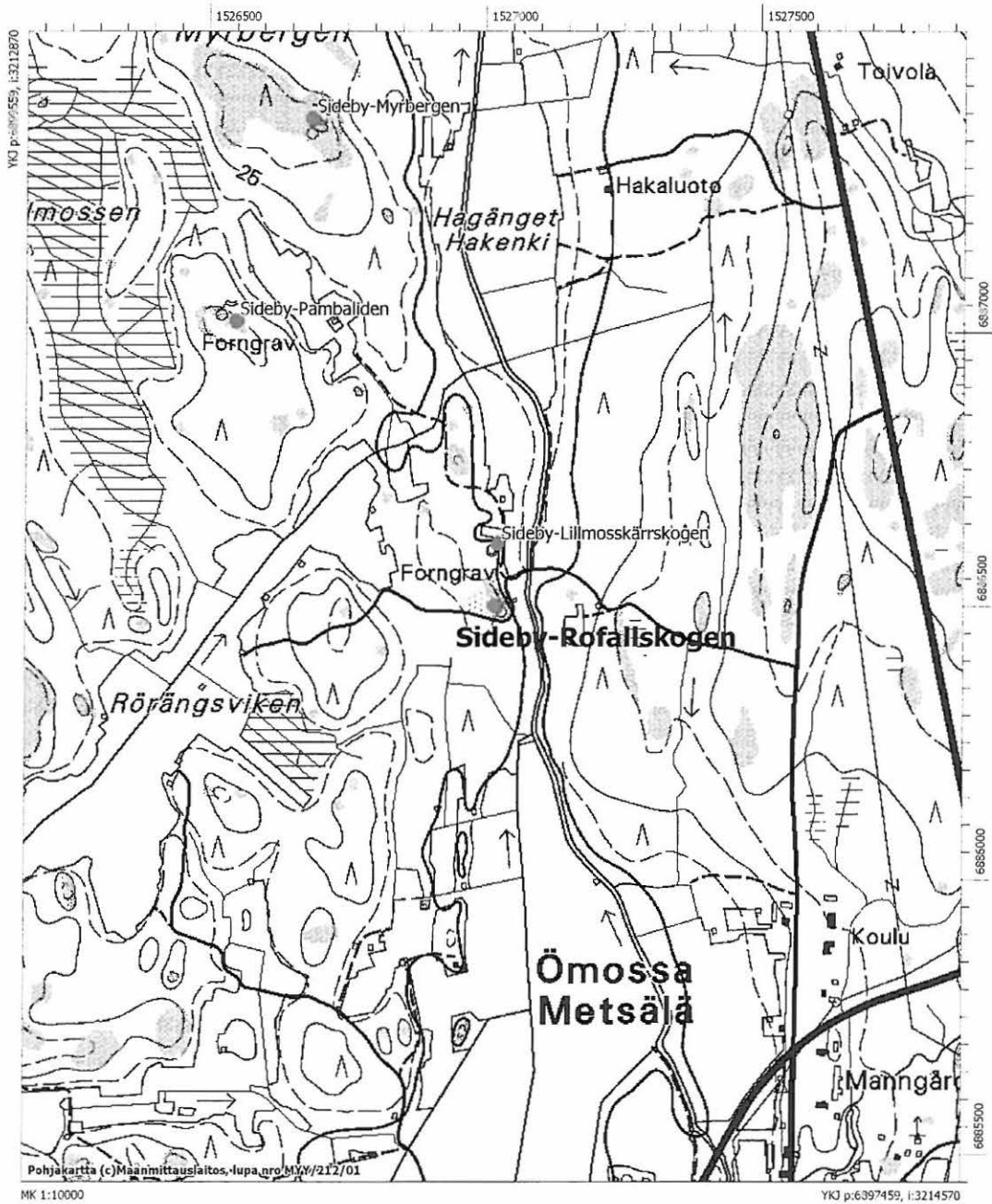


Sideby-Rofallskogen

Mjtunnus	750010009
Mtyyppi	kivirakenteet
Mjtyypin tarkenne	röykkiöt
Ajoitus	rautakautinen?
Kunta:	Kristiinankaupunki
Kylä	Ömossa
Tila/Rek.nro	1:210 Rovfallet
Omistaja	Höglund, Berit Marianne ja Höglund, Helge Gunnar Ömossavägen 119, 64440 Ömossa
Kiinteistötunnus	28741700010210
Peruskartta	123109 Ömossa
p	6898509
i:	3213720
z:	17,5
Etäisyystieto	Siipyyn kirkosta 11,3 km koilliseen
Aiemmat tutkimukset	Markus Hiekkänen v. 1980, inventointi
Aiemmat löydöt	
Inventointilöydöt	
Kuvat	
Sijainti ja maasto	Kohde sijaitsee Ömossasta eli Metsälästä pohjoiseen, Metsälänjoen länsipuolella, kallioharjanteen eteläpäässä. Alue on tiheää sekametsää, aluskasvillisuus on enimmäkseen sammalta.
Kuvaus:	Hiekkaselle osoitettiin inventoinnissa kolme röykkiötä alueella. V. 2006 inventoinnin yhteydessä ei varmuudella havaittu yhtään niistä. Ainoa löytynyt röykkiö oli sammalen peittämä, halkaisijaltaan n. 5m ja korkeudeltaan n. 40cm, jota ei varmuudella voi tunnistaan yhdeksikään Hiekkasen kirjaamista röykkiöistä. Röykkiöiden löytymistä vaikeutti tiheä sekametsä sekä paksu sammal.
Rauhoitusluokka:	2
Lukumäärä:	1

Peruskarttaote 1231 09 Ömossa, mk 1:10000

Kristiinankaupunki Sideby-Rofallskogen
Rautakautinen hautaröykkiö
Mjtnunnus 750010009

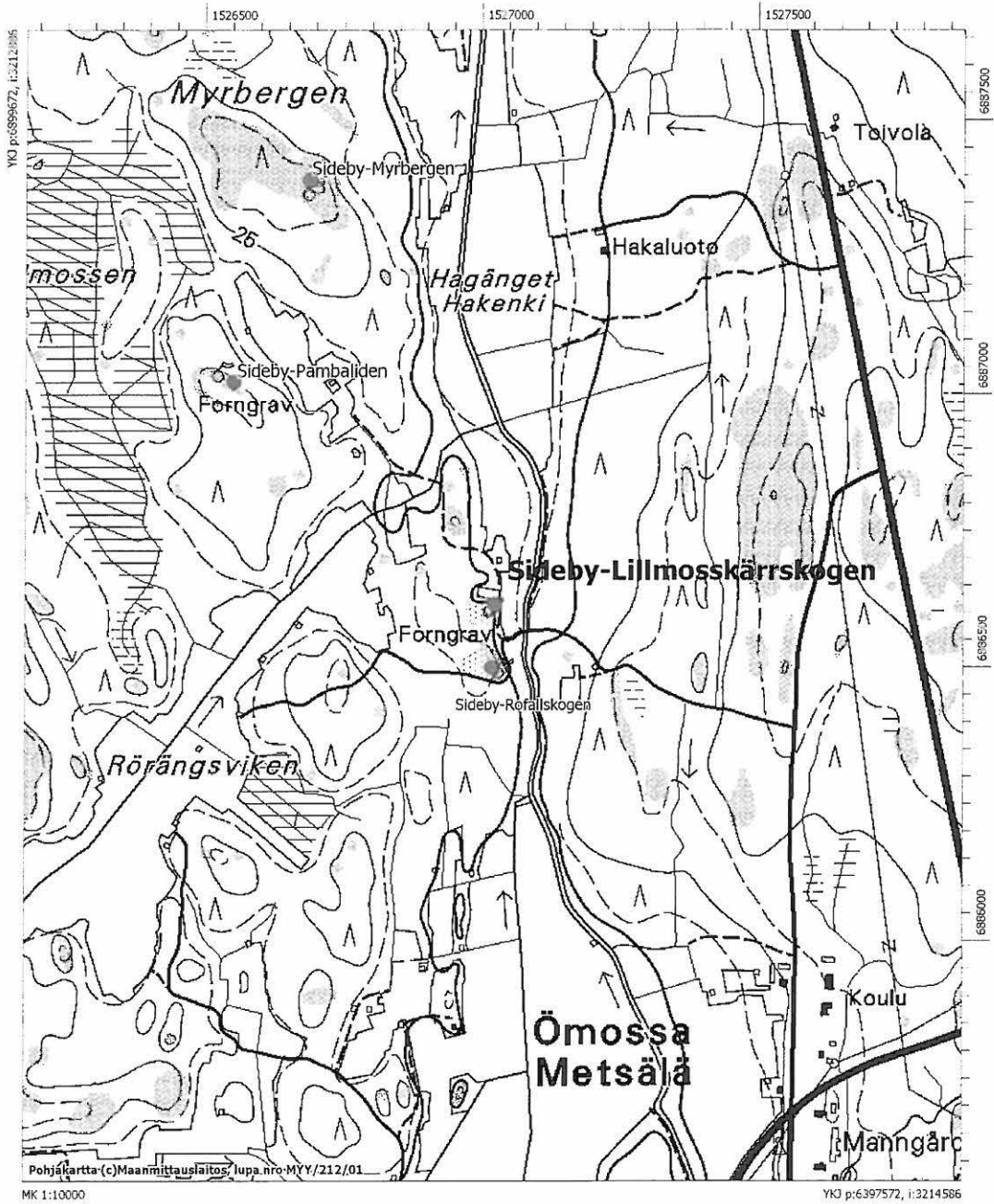


Sideby-Lillmosskärrskogen

Mjtunnus	750010010
Mtyyppi	kivirakenteet
Mjtyypin tarkenne	röykkiöt
Ajoitus	rautakautinen?
Kunta:	Kristiinankaupunki
Kylä	Ömossa
Tila/Rek.nro	1:211 Manngård
Omistaja	Sandvik, Gerda Gunhild ja Sandvik, Henrik Gunnar oikeudenomistajat Ömossavägen 132, 64440 Ömossa
Kiinteistötunnus	28741700010211
Peruskartta	123109 Ömossa
p	6898622
i:	3213736
z:	17,5
Etäisyystieto	Siipyyn kirkosta n. 11,4 km koilliseen
Aiemmat tutkimukset	Markus Hiekkänen v. 1980, inventointi
Aiemmat löydöt	
Inventointilöydöt	
Kuvat	
Sijainti ja maasto	
Kuvaus:	Hiekkasen mainitsemia röykkiöitä ei löytynyt v. 2006 inventoinnissa. Se sijaan löytyi kaksi kallionkoloon kasattua kiveystä, kooltaan n. 1x2m, jotka eivät ehkä ole muinaisjäännöksiä. Kiveysten koordinaatit ovat seuraavat: p = 6898579, i = 3213727 ja p = 6898609, i = 3213736
Rauhoitusluokka:	2
Lukumäärä:	3

Peruskarttaote 1231 09 Ömossa, mk 1:10000

Kristiinankaupunki Sideby-Lillmosskärrskogen
Rautakautisia hautaröykkiöitä
Mjtnunnus 750010010



Sideby-Pambaliden

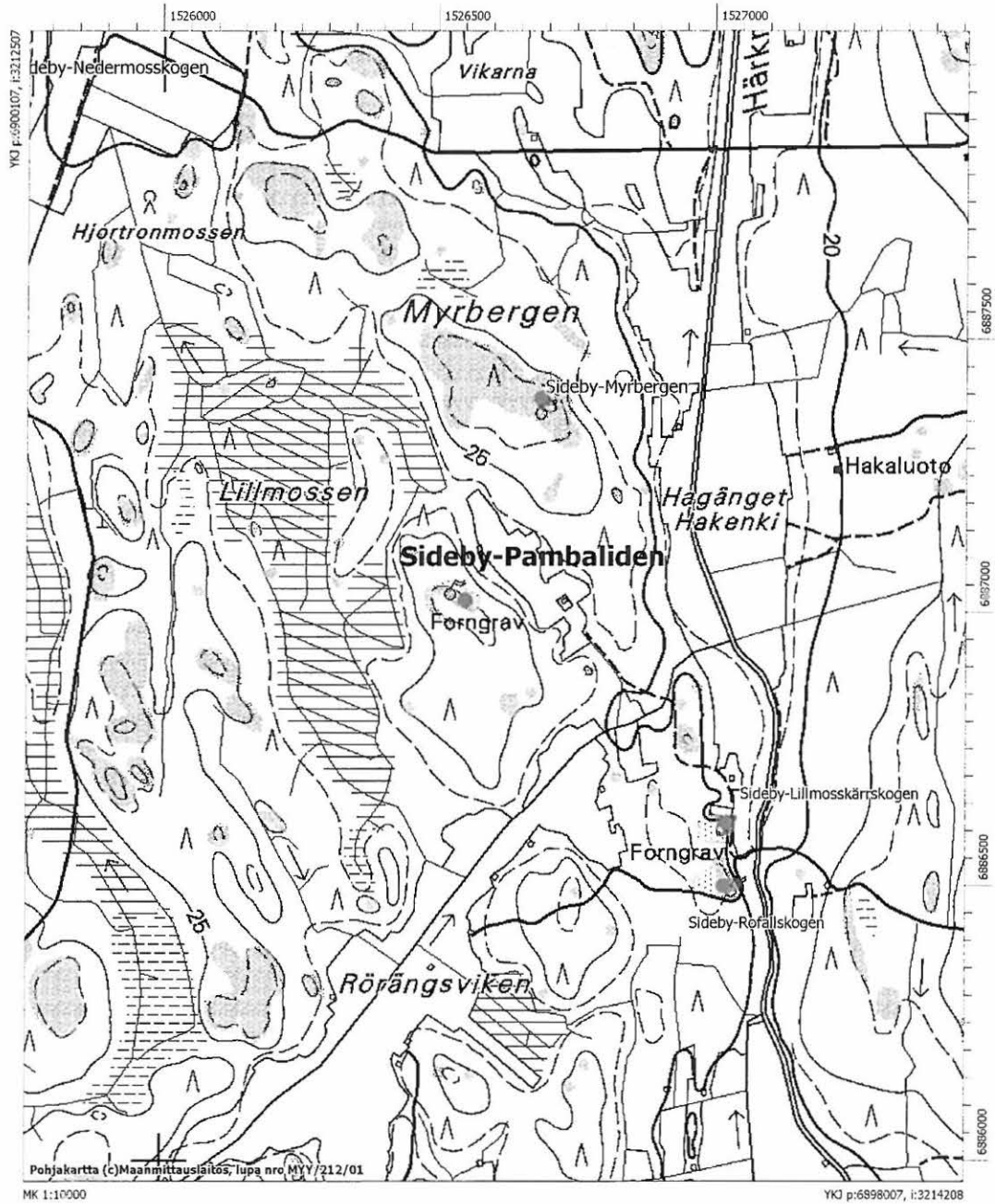
Mjtunnus	750010011
Mtyyppi	hautapaikat
Mjtyypin tarkenne	hautaröykkiöt
Ajoitus	varhaismetallikautinen?
Kunta:	Kristiinankaupunki
Kylä	Ömossa
Tila/Rek.nro	1:211 Manngård
Omistaja	Sandvik, Gerda Gunhild ja Sandvik, Henrik Gunnar oikeudenomistajat Ömossavägen 132, 64440 Ömossa
Kiinteistötunnus	28741700010211
Peruskartta	123109 Ömossa
p	6899073
i:	3213302
z:	27,5
Etäisyystieto	Siipyyn kirkosta 11,1 km koilliseen
Aiemmat tutkimukset	Markus Hiekkanen v. 1980, inventointi
Aiemmat löydöt	
Inventointilöydöt	
Kuvat	dia 59727, f. 142845
Sijainti ja maasto	Kohde sijaitsee Ömossasta pari kilometriä pohjoisluoteeseen, Metsälänjoesta n. 500m länteen, Lillmåssenin itäpuolisella kallioharjanteella. Maasto on paikoin kallioista kangasmaastoa.
Kuvaus:	Röykkiö on halkaisijaltaan n. 6m ja korkeudeltaan puolisen metriä. Röykkiön vieressä on pari myöhemmin rakenneltua pientä kivikehää.
Rauhoitusluokka:	2
Lukumäärä:	1



Pambaliden, røykkiö kuvattuna lounaasta (dia 59727).

Peruskarttaote 1231 09 Ömossa, mk 1:10000

Kristiinankaupunki Sideby-Pambaliden
Rauta- tai pronssikautinen hautaröykkiö
Mjtunnus 750010011



Sideby-Myrbergen

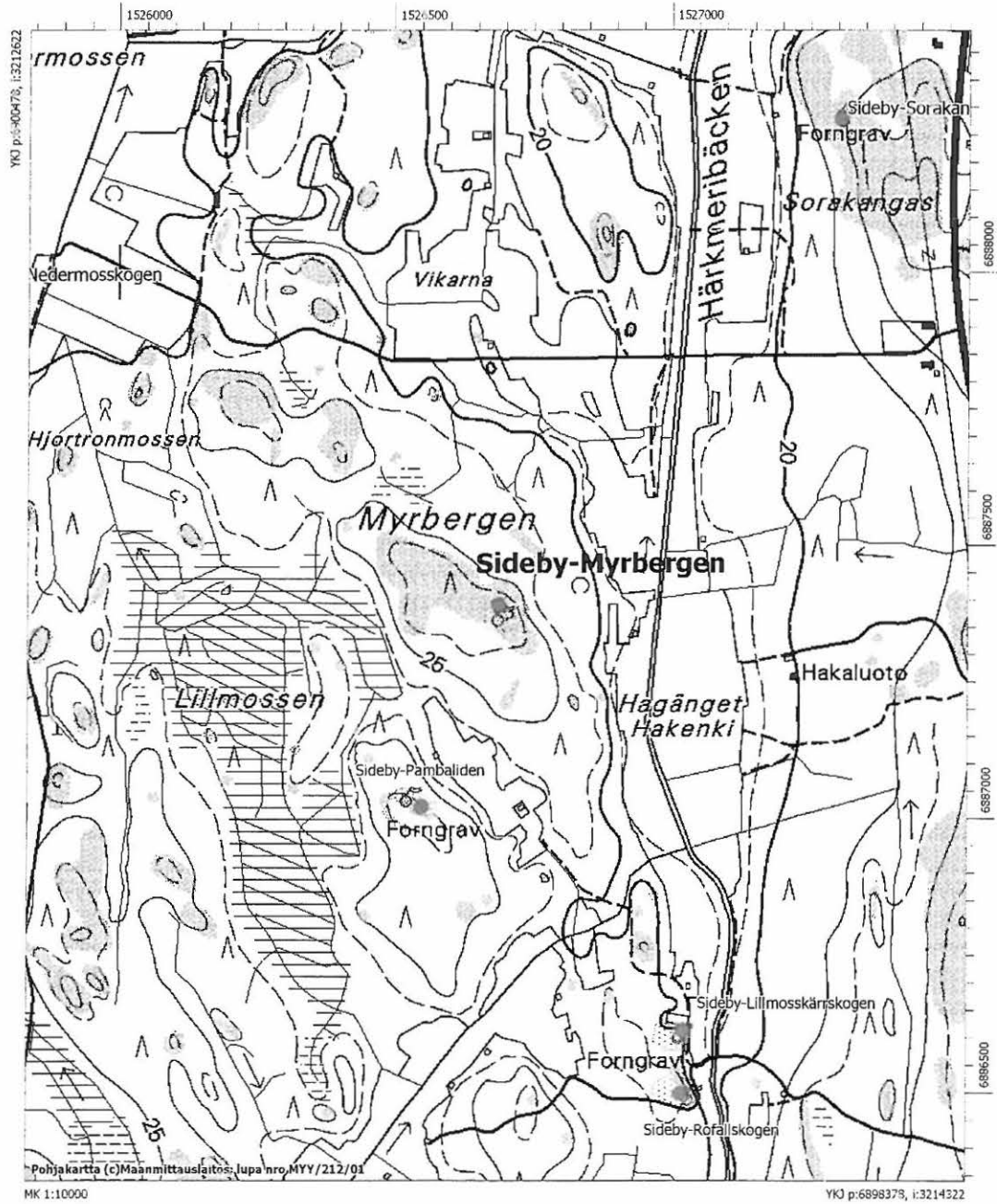
Mjtunnus	750010012
Mtyyppi	kivirakenteet
Mjtyypin tarkenne	röykkiöt
Ajoitus	pronssi- ja/tai rautakautinen
Kunta:	Kristiinankaupunki
Kylä	Ömossa
Tila/Rek.nro	1:211 Manngård
Omistaja	Sandvik, Gerda Gunhild ja Sandvik, Henrik Gunnar oikeudenomistajat Ömossavägen 132, 64440 Ömossa
Kiinteistötunnus	28741700010211
Peruskartta	123109 Ömossa
p	6899428
i:	3213472
z:	30
Etäisyystieto	Siipyyn kirkosta 11,4 km koilliseen
Aiemmat tutkimukset	Markus Hiekkanen v. 1980, inventointi
Aiemmat löydöt	
Inventointilöydöt	
Kuvat	dia 59728, f. 142846
Sijainti ja maasto	Kohde sijaitsee Myrbergenin kaakkoisosassa Ömossasta pohjoiseen, Hagängetin länsipuolella, n. 280m Metsälänjoesta länteen. Röykkiö sijaitsee jäkälää/sammalta ja mäntyä kasvavalla kalliolla.
Kuvaus:	Röykkiö pitkänomainen, kooltaan n. 4x7m ja korkeudeltaan puolisen metriä. Kallion päälle kasattua röykkiötä on ehkä pengottu ja levitetty jonkin verran.
Rauhoitusluokka:	2
Lukumäärä:	1



Myrbergen, röykkiö kuvattuna koillisesta (dia 59728).

Peruskarttaote 1231 09 Ömossa, mk 1:10000

Kristiinankaupunki Sideby-Myrbergen
Rauta- tai pronssikautinen hautaröykkiö
Mjtnunnus 750010012

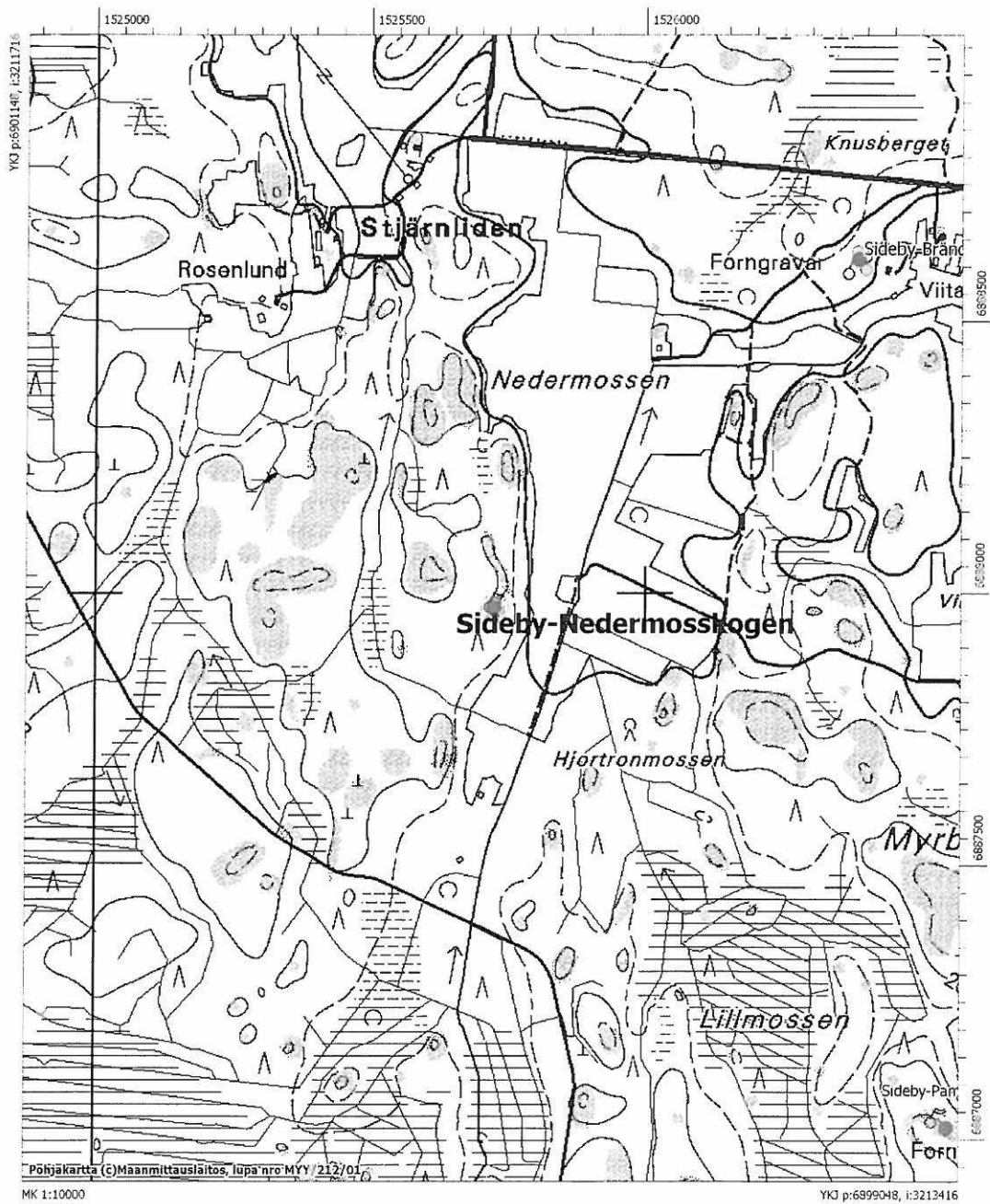


Sideby-Nedermosskogen (ei tarkastettu, kohdetiedot Hiekkasen inventoinnista)

Mjtunnus	750010013
Mtyyppi	kivirakenteet
Mjtyypin tarkenne	röykkiöt
Ajoitus	pronssi- ja/tai rautakautinen
Kunta:	Kristiinankaupunki
Kylä	Ömossa
Tila/Rek.nro	2:229 Norrbäck
Omistaja	Vikholm, Sven Bertel Georg oikeudenomistajat Uudensillantie 7 004, 64300 Lapväärtti
Kiinteistötunnus	28741700020229
Peruskartta	123109 Ömossa
p	6900098
i:	3212566
z:	25
Etäisyystieto	Kohde sijaitsee Siipyyn kirkosta 11,1 km koilliseen
Aiemmat tutkimukset	Markus Hiekkanen v. 1980, inventointi (kohde nro 17)
Aiemmat löydöt	
Inventointilöydöt	
Kuvat	
Sijainti ja maasto	Ömossasta 3,2 km luoteesen Nedermossenin pellon länsipuolella, pellon reunasta n. 60m.
Kuvaus:	Kaksi ilmeisesti ehjää röykkiötä. Röykkiö 1 on suureksi saksi sammalen peitossa ja kooltaan n. 5,5x5m ja korkeudeltaan 60cm. Röykkiö 2 sijaitsee edellisestä n. 15m pohjoiskoilliseen. Se on kooltaan 4x4m ja korkeudeltaan 40cm.
Rauhoitusluokka:	2
Lukumäärä:	2

Peruskarttaote 1231 09 Ömossa, mk 1:10000

Kristiinankaupunki Sideby-Nedermosskogen
Röykkiö
Mjtnunnus 750010013



Sideby-Sorakangas

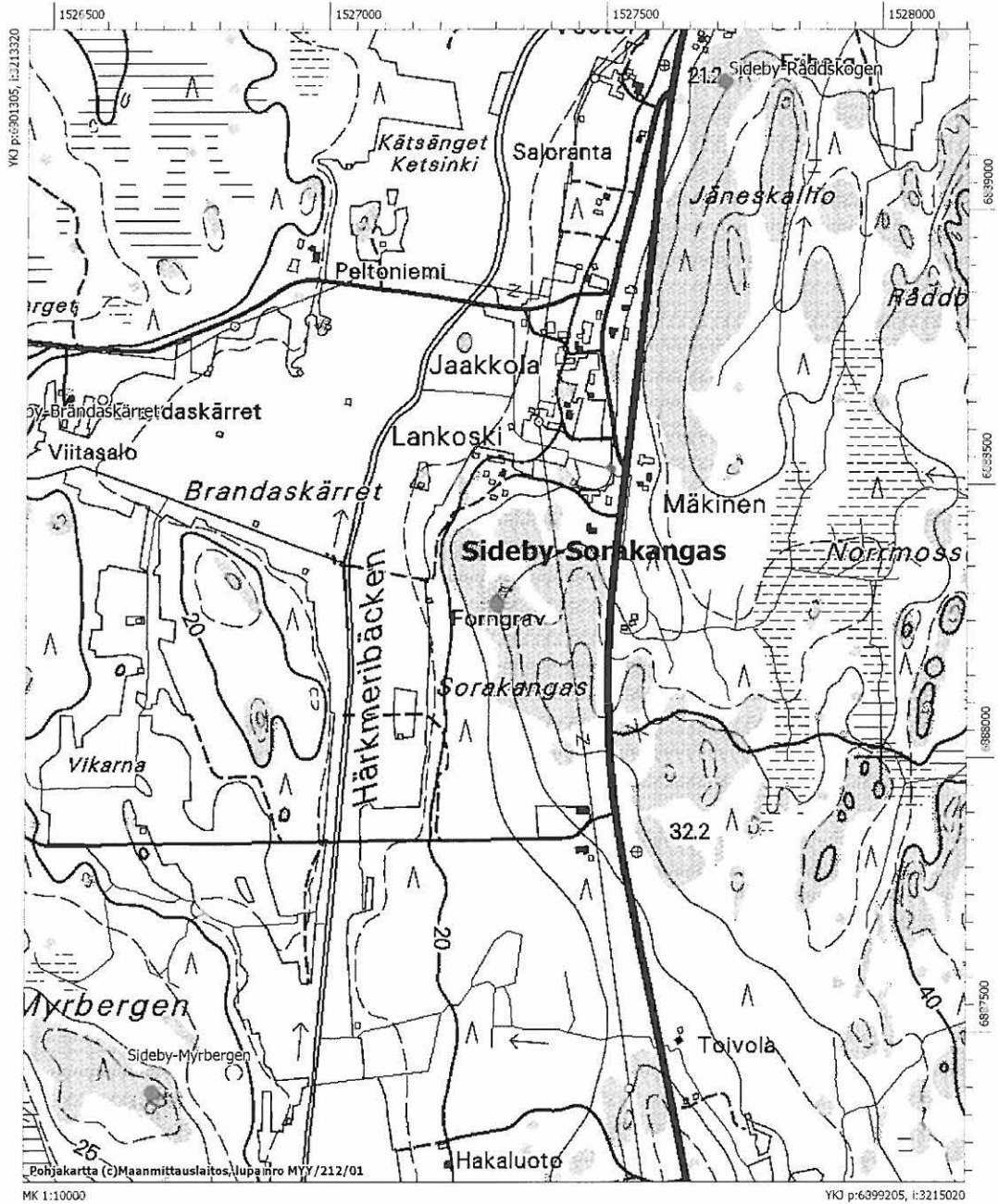
Mjtunnus	750010014
Mtyyppi	hautapaikat
Mjtyypin tarkenne	hautaröykkiöt
Ajoitus	pronssi- ja/tai rautakautinen
Kunta:	Kristiinankaupunki
Kylä	Ömossa
Tila/Rek.nro	2:268 Lillvik
Omistaja	Hansas, Hasse Bo Elmer Ömossavägen 183, 64440 Ömossa
Kiinteistötunnus	28741700020268
Peruskartta	123109 Ömossa
p	6900255
i:	3214170
z:	25
Etäisyystieto	Kohde sijaitsee n. 12,5 km Siipyyn kirkosta koilliseen
Aiemmat tutkimukset	A.M. Tallgren v. 1912, kaivaus; Markus Hiekkänen v. 1980, inventointi (kohde nro 18)
Aiemmat löydöt	
Inventointilöydöt	
Kuvat	dia 59726. f. 142844
Sijainti ja maasto	Kohde sijaitsee Pakankylän ja Ömossan välillä n. 200m valtatie 8:n länsipuolella ja 270m Härkmeribäckenin itäpuolella. Maasto on kallioista kangasmaastoa.
Kuvaus:	Röykkiöt on tutkittu ja niitä ei ole kasattu uudelleen. Röykkiöistä on jäljellä hajotetut kiveykset ja paasiarkun jäännökset.
Rauhoitusluokka:	2
Lukumäärä:	2



Sorakangas, Tallgrenin kaivaman röykkiön paasiarkun jäänteet kuvattuna pohjoisesta (dia 59726).

Peruskarttaote 1231 09 Ömossa, mk 1:10000

Kristiinankaupunki Sideby-Sorakangas
Pronssi- tai rautakautisia hautaröykkiöitä 2 kpl
Mjtunnus 750010014



Sideby-Brändaskärret

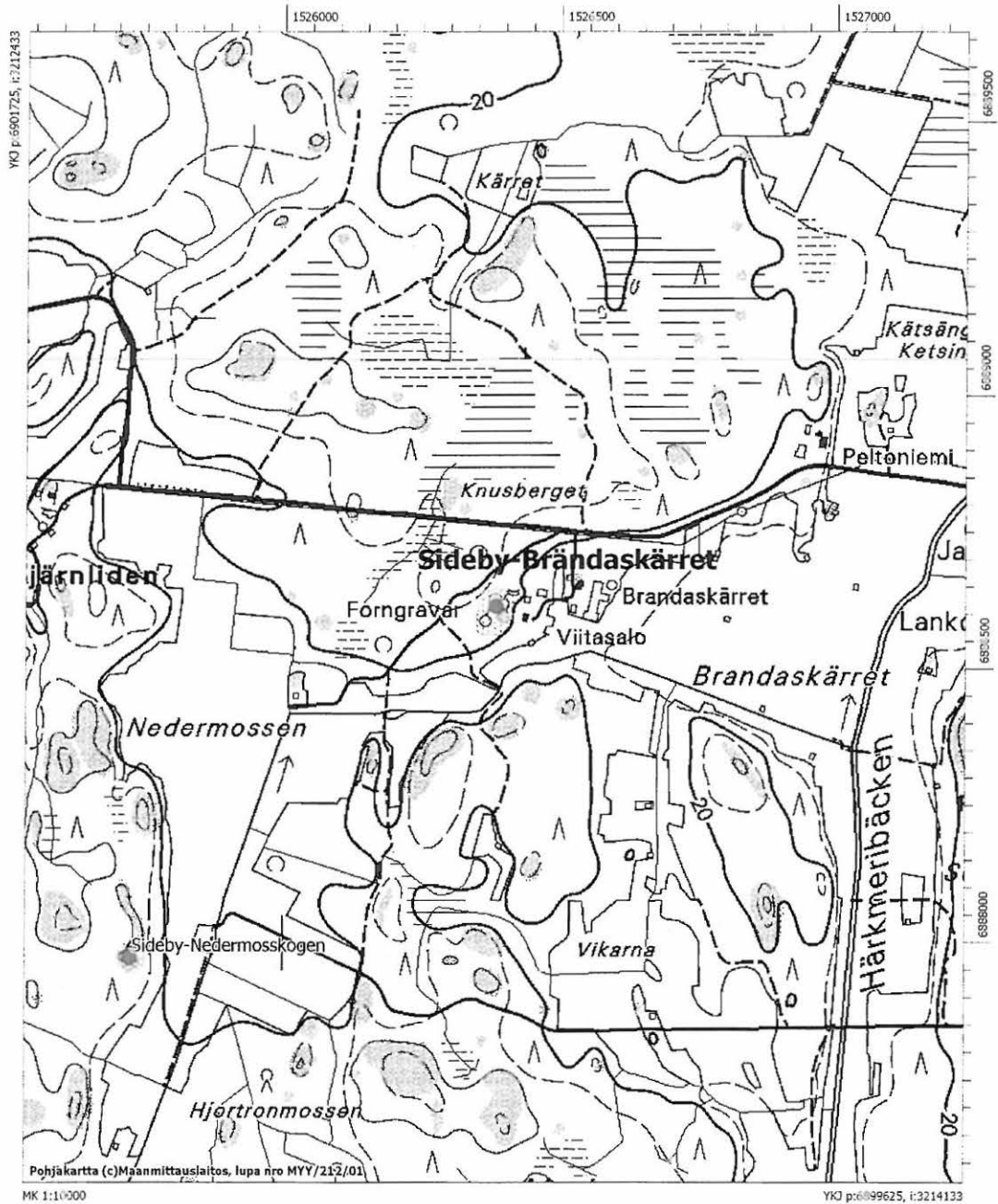
Mjtunnus	750010015
Mtyyppi	hautapaikat
Mjtyypin tarkenne	hautaröykkiöt
Ajoitus	pronssi- ja/tai rautakautinen
Kunta:	Kristiinankaupunki
Kylä	Ömossa
Tila/Rek.nro	2:151 Jaakkola
Omistaja	Jaakkola, Marko Antero Finnbyntie 49, 64440 Metsälä
Kiinteistötunnus	28741700020151
Peruskartta	123109 Ömossa
<i>Röykkiö 1</i>	
p	6900641
i:	3213277
z:	25
<i>Röykkiö 2</i>	
p	6900655
i:	3213294
z:	25
<i>Röykkiö 3</i>	
p	6900689
i:	3213283
z:	25
Etäisyystieto	Kohde sijaitsee n. 12,1 km Siipyyn kirkosta koilliseen
Aiemmat tutkimukset	Markus Hiekkänen v. 1980, inventointi (kohde nro 19)
Aiemmat löydöt	
Inventointilöydöt	
Kuvat	dia 59739, f. 142857
Sijainti ja maasto	Kohde sijaitsee Brändaskärretin länsipuolella, Viitasalon tilan rakennusten tuntumassa, heti niiden länsipuolella olevassa metsässä. Maasto on kuusimetsää, aluskasvillisuus on varvikkoa ja saniaisia. Maaperä on moreenia.
Kuvaus:	Röykkiö 1 on halkaisijaltaan n. 13m ja korkeudeltaan n. 1,7m. Röykkiön 2 halkaisija on n. 8m ja korkeus n. 1m. Röykkiön 3 halkaisija on n. 11m ja korkeus n.1,5m. Röykkiöt ovat sammalen peitossa ja niitä on kaiveltu keskeltä.
Rauhoitusluokka:	2
Lukumäärä:	3



Brändaskärret, røykkiö 2 kuvattuna lännestä (dia 59739).

Peruskarttaote 1231 09 Ömossa, mk 1:10000

Kristiinankaupunki Sideby-Brändaskärret
Pronssi- ja/tai rautakautisia hautaröykkiöitä 3 kpl
Mjtnunnus 750010015



Sideby-Råddskogen (ei tarkastettu)

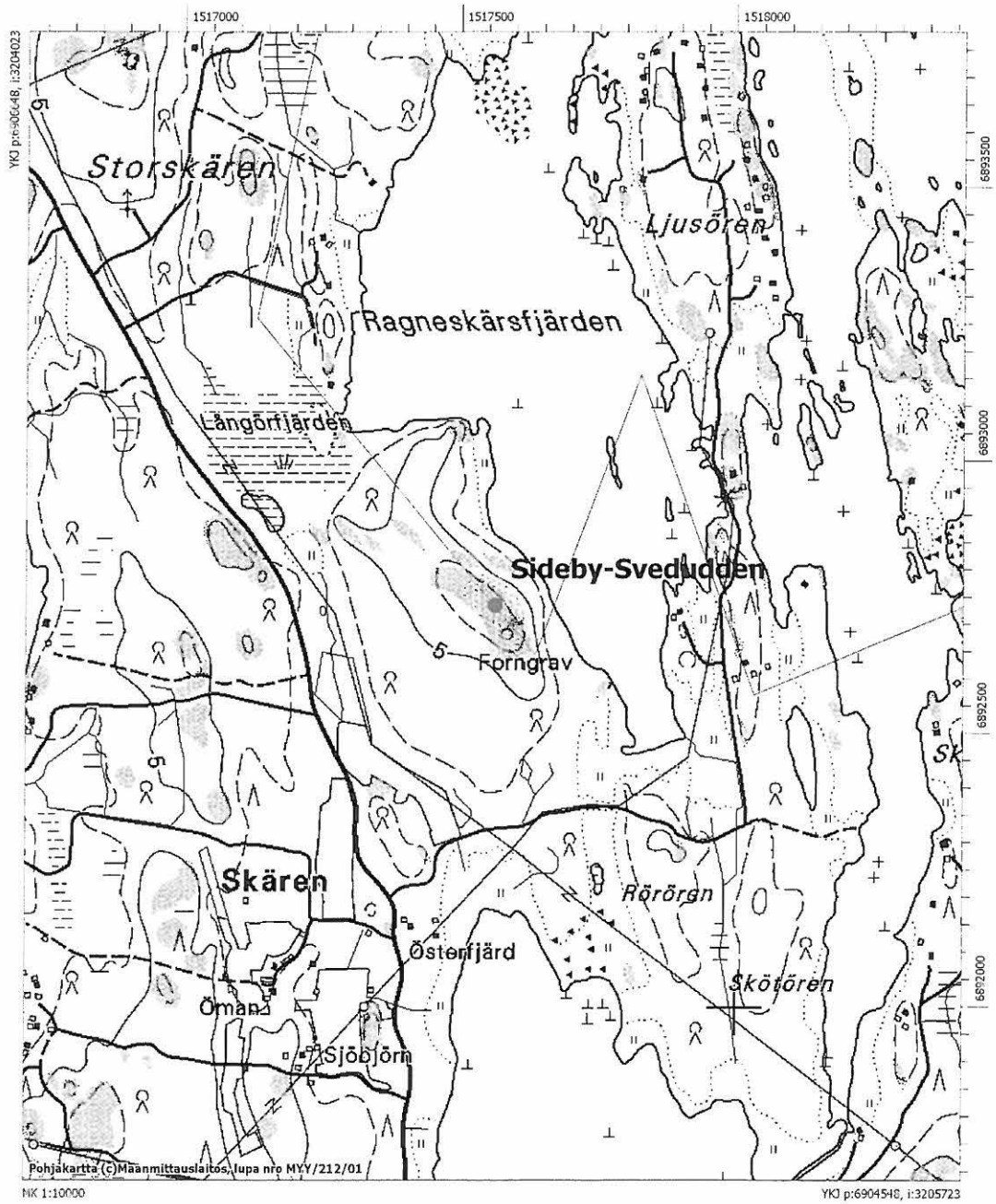
Mjtunnus	750010016
Mtyyppi	kivirakenteet
Mjtyypin tarkenne	röykkiöt
Ajoitus	pronssi- ja/tai rautakautinen
Kunta:	Kristiinankaupunki
Kylä	Ömossa
Tila/Rek.nro	
Omistaja	
Kiinteistötunnus	
Peruskartta	123109 Ömossa
p	6901169
i:	3214666
z:	30
Etäisyystieto	
Aiemmat tutkimukset	Markus Hiekkanen v. 1980, inventointi (kohde nro 20)
Aiemmat löydöt	
Inventointilöydöt	
Kuvat	
Sijainti ja maasto	
Kuvaus:	Kohde on tuhoutunut.
Rauhoitusluokka:	3
Lukumäärä:	1

Sideby-Svedudden (ei tarkastettu, tiedot Hiekkasen inventoinnista)

Mjtunnus	750010017
Mtyyppi	kivirakenteet
Mjtyypin tarkenne	röykkiöt
Ajoitus	keskiaikainen
Kunta:	Kristiinankaupunki
Kylä	Skaftung
Tila/Rek.nro	8:147 Björkqvist
Omistaja	Skrifvars, Helga Olivia Kåtnäsvägen 1B4, 64200 NÄrpes
Kiinteistötunnus	28741600080147
Peruskartta	123204 Skaftung
p	6905598
i:	3204873
z:	10
Etäisyystieto	Kohde sijaitsee n. 12,1 km Siipyyn kirkosta pohjoiseen
Aiemmat tutkimukset	Markus Hiekkanen v. 1980, inventointi (kohde nro 21)
Aiemmat löydöt	
Inventointilöydöt	
Kuvat	
Sijainti ja maasto	Kohde sijaitsee Skaftungissa, Skären pohjoispuolella lähellä meren rantaa kallioisella harjanteella.
Kuvaus:	Röykkiö on kooltaan 12x8 m ja korkeudeltaan n. 70 cm. Siihen on kaivettu kaksi kuoppaa.
Rauhoitusluokka:	2
Lukumäärä:	1

Peruskarttaote 123204 Skaftung, mk 1:10000

Kristiinankaupunki Sideby-Svedudden
 Keskiaikainen röykkiö
 Mjttunnus 750010017



Sideby-Muråsen

Mjtunnus	750010018
Mtyyppi	hautapaikat
Mjtyypin tarkenne	hautaröykkiöt
Ajoitus	ajoittamaton
Kunta:	Kristiinankaupunki
Kylä	Skaftung
Tila/Rek.nro	3:259 Norrskiftet
Omistaja	Ingves, Sten Evald Frivilasvägen 318, 64480 Skaftung
Kiinteistötunnus	28741600030259
Peruskartta	123204 Skaftung
Röykkiö 1	
p	6904911
i:	3207389
z:	17,5
Röykkiö 2	
p	6904916
i:	3207415
z:	17,5
Röykkiö 3	
p	6904917
i:	3207418
z:	17,5
Röykkiö 4	
p	6904923
i:	3207414
z:	17,5
Röykkiö 5	
p	6904933
i:	3207417
z:	17,5
Röykkiö 6	
p	6904946
i:	3207421
z:	17,5
Röykkiö 7	
p	6904947
i:	3207430
z:	17,5
Röykkiö 8	
p	6904969
i:	3207426
z:	17,5

Röykkiö 9

p 6904889
i: 3207383
z: 17,5

Etäisyystieto

Kohde sijaitsee n. 12,1 km Siipyyn kirkosta pohjoiseen

Aiemmat tutkimukset

Markus Hiekkänen v. 1980, inventointi (kohde nro 22); Pentti Rislä v. 1997, tarkastus

Aiemmat löydöt

Inventointilöydöt

Kuvat

dia 59738, f. 142856

Sijainti ja maasto

Kohde sijaitsee Skaftungissa Norrändanin itäpuolella, Elakkärretin länsipuolella kallioharjanteella, sen itäreunalla. Maasto on louhikkoista kalliota, joka kasvaa tiheähköä sekametsää.

Kallioharjanteen itäpuolella on sorakuoppia, joiden yhteydessä osa röykkiöistä on ilmeisesti tuhoutunut.

Kuvaus:

Inventoinnissa löydettiin yhdeksän röykkiötä. Rislä löysi v. 1997 tarkastuksessa kymmenen röykkiötä ja yhden röykkiön, joka oli epävarma. Pohjoiset kallion laella olevat röykkiöt ovat soikeita ja niitä rakennettaessa käytetty hyväksi paikan suuria kiviä.

Eteläkaakkosrinteessä on pyöreitä kivistä kasattuja röykkiöitä. Tien ja etelä-kaakkosrinteen röykkiöiden välissä on mahdollinen asuinpaikka. Itäpuolen soranotossa tuhoutunut ainakin kaksi röykkiötä. V 1997 tarkastuksessa paikalla todettu 10 varmaa ja yksi epävarma röykkiö. Röykkiöiden ikä tuntematon (aikaisintaan rautakaudelta tai keskiajalta). Tarkempi kuvaus on Rislän tarkastuskertomuksessa (ks. Arkeologian osaston topografinen arkisto).

Rauhoitusluokka:

2

Lukumäärä:

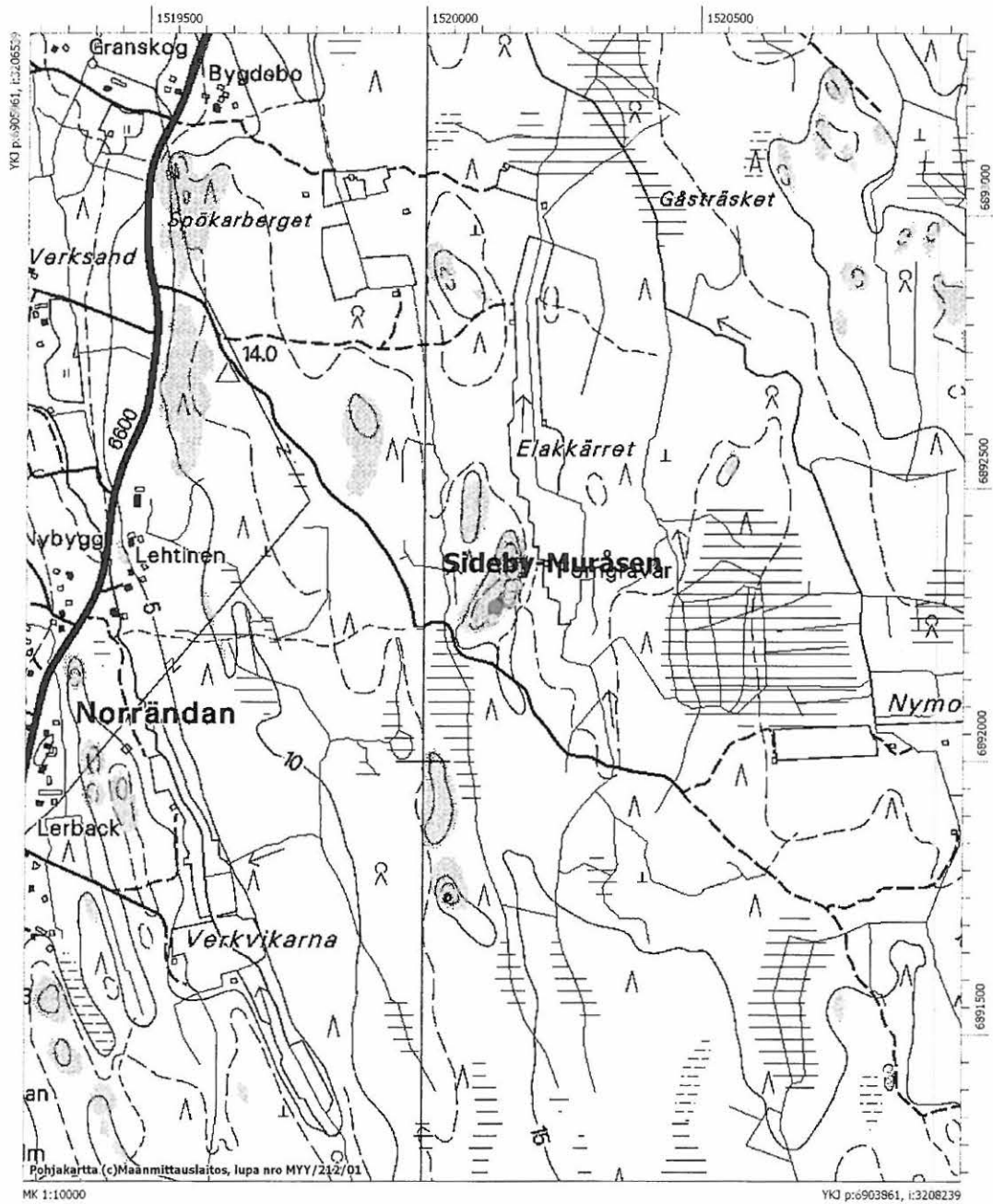
9



Muråsen, röykkiö 1 kuvattuna pohjoisesta (dia 59738).

Peruskarttaote 123204 Skaftung, mk 1:10000

Kristiinankaupunki Sideby-Muråsen
Ajoittamattomia hautaröykkiöitä
Mjtunnus 750010018

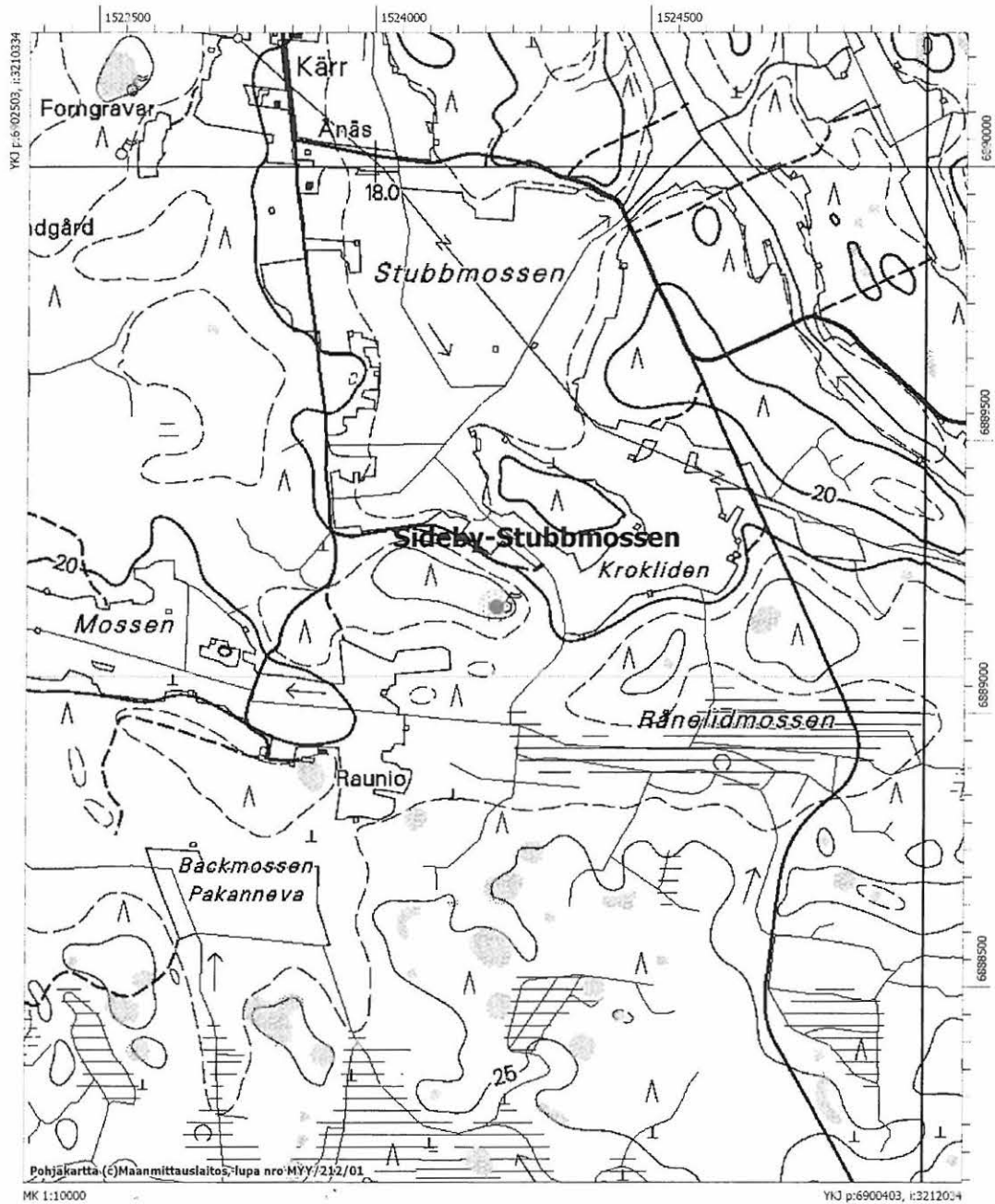


Sideby-Stubbmossen (ei tarkastettu)

Mjtunnus	750010019
Mtyyppi	kivirakenteet
Mjtyypin tarkenne	röykkiöt
Ajoitus	rautakautinen
Kunta:	Kristiinankaupunki
Kylä	Skaftung
Tila/Rek.nro	9:100 Ulriksdal
Omistaja	Berglund, Karl Erik Rafael Abborrholmsvägen 36 bst 1, 64300 Lappfjärd
Kiinteistötunnus	28741600090100
Peruskartta	123204 Skaftung
p	6901453
i:	3211184
z:	25
Etäisyystieto	Kohde sijaitsee n. 11 km Siipyyn kirkosta koilliseen
Aiemmat tutkimukset	Mirja Miettinen v. 1982, tarkastus
Aiemmat löydöt	
Inventointilöydöt	
Kuvat	
Sijainti ja maasto	Kohde sijaitsee pari kilometriä Henriksdalin kaakkoispuolella, Stubbmossen nimisen peltoalueen eteläpuoleisella harjanteella.
Kuvaus:	Sammalen peittämä röykkiö on halkaisijaltaan 8-10 m ja sitä on jonkin verran pengottu.
Rauhoitusluokka:	2
Lukumäärä:	1

Peruskarttaote 1232 04 Skaftung, mk 1:10000

Kristiinankaupunki Sideby-Stubbmossen
Rautakautinen röykkiö
Mjätunnus 750010019



Sideby-Skogmansback

Mjtunnus	750010020
Mtyyppi	hautapaikat
Mjtyypin tarkenne	hautaröykkiöt
Ajoitus	pronssi- ja/tai rautakautinen
Kunta:	Kristiinankaupunki
Kylä	Ömossa
Tila/Rek.nro	2:334 Mäkitalo
Omistaja	Virtanen, Erkki Antero Erkkiläntie 15, 64440 Metsälä
Kiinteistötunnus	28741700020334
Peruskartta	123109 Ömossa

Röykkiö

p	6896349
i:	3211184
z:	35

Kivivalli 1

p	6896391
i:	3214332
z:	35

Kivivalli 2

p	6896328
i:	3214316
z:	35

Etäisyystieto	Kohde sijaitsee n. 11 km Siipyyn kirkosta itäkoilliseen
Aiemmat tutkimukset	Gunnar Nybond, ilmoitus v. 1987
Aiemmat löydöt	
Inventointilöydöt	
Kuvat	diat 59729-730, f. 142847-848
Sijainti ja maasto	Kohde sijaitsee Ömossan eteläosassa, parisataa metriä valtatie 8:n länsipuolella. Maasto on kangasmaastoa ja maaperä on lohkareista moreenia.
Kuvaus:	Nybond on merkinnyt karttaansa useita röykkiöitä sekä L-kirjaimen muotoisen vallin. Inventoinnissa ei kuitenkaan löytynyt kuin yksi selvä röykkiö sekä kaksi vallia. Röykkiö on halkaisijaltaan n. 5m ja korkeudeltaan n. 0,4m. Se on jäkälän ja sammalen peitossa ja vaikeasti havaittavissa. Kivivalli 1 on pohjois-etelä –suuntainen ja noin 30m pitkä ja 2-3 metriä leveä. Pohjoispäässä valli kääntyy

itään ja muodostaa n. 15m pitkän L-kirjaimen muotoisen sakaran.
Kivivalli 2 on n. 15m pitkä ja 1,5m leveä, päihin levenevä
kivirakennelma. On mahdollista että vallit ovat ainakin osittain
luonnonmuovaamia.

Rauhoitusluokka: 2

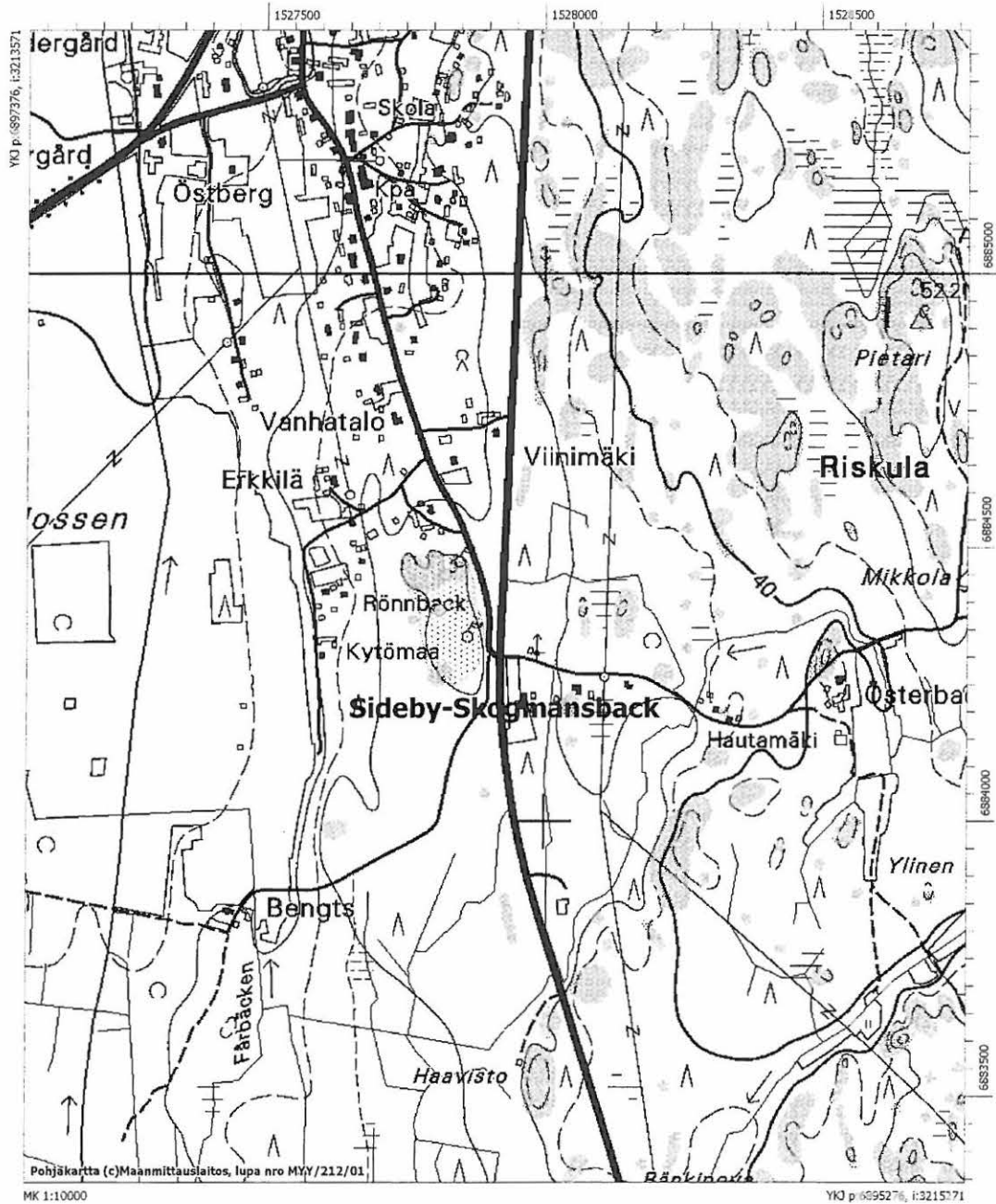
Lukumäärä: 3



Skogmansback, röykiö 3 kuvattuna idästä (dia 59730).

Peruskarttaote 1231 09 Ömossa, mk 1:10000

Kristiinankaupunki Sideby-Skogmansback
 Pronssi- tai rautakautisia hautaröykkiöitä 3 kpl
 Mjtunnus 750010020

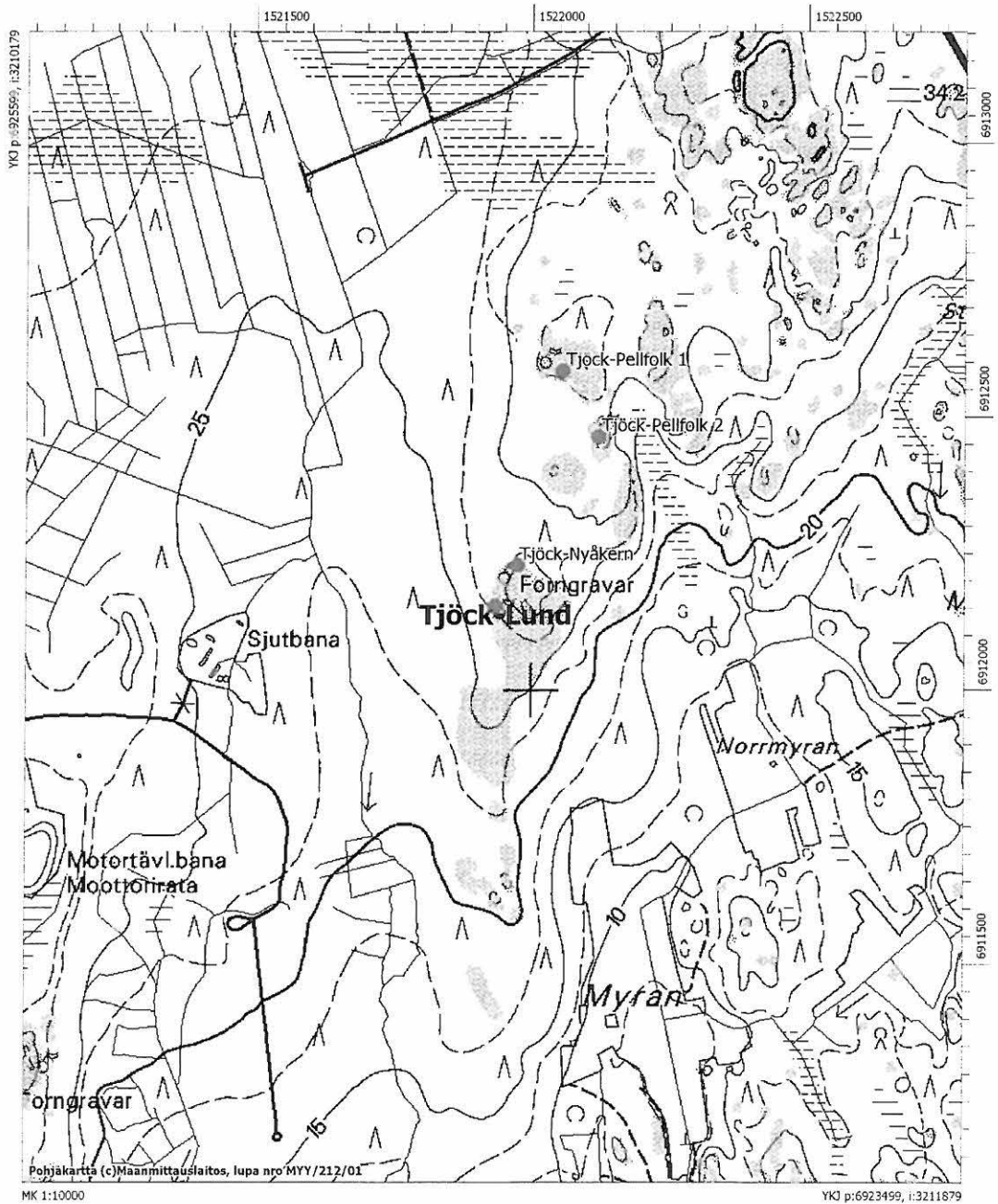


Tjock-Lund (ei tarkastettu)

Mjtunnus	847010001
Mtyyppi	hautapaikat
Mjtyypin tarkenne	hautaröykkiöt
Ajoitus	pronssi- ja/tai rautakautinen
Kunta:	Kristiinankaupunki
Kylä	Tjock
Tila/Rek.nro	9:14 Lund
Omistaja	Lund Greta Sofia ja Vilhelm Lerviksvägen 256, 64140 Tjock
Kiinteistötunnus	28742100090014
Peruskartta	123209 Tjock
p	6924549
i:	3211029
z:	30
Etäisyystieto	N. 5 km Kristiinankaupungin raatihuoneelta koilliseen
Aiemmat tutkimukset	Anja Torvinen v. 1975, inventointi
Aiemmat löydöt	
Inventointilöydöt	
Kuvat	
Sijainti ja maasto	Pohjois-eteläsuuntainen louhikkoinen kallioharjanne, jolla kasvaa mäntyä; aluskasvillisuutena sammalta ja varvikkoa.
Kuvaus:	Päänkokoisista ja isommista kivistä koottu pitkänomainen röykkiö. Koko 9,5x7,5x1,4 m. Röykkiön pohjoisosassa on painanne.
Rauhoitusluokka:	1
Lukumäärä:	1

Peruskarttaote 1232 09 Tjock

Kristiinankaupunki Tjock-Lund
Pronssi- tai rautakautinen hautaröykkiö
Mjtunnus 47010001



Tjock-Nyåkern

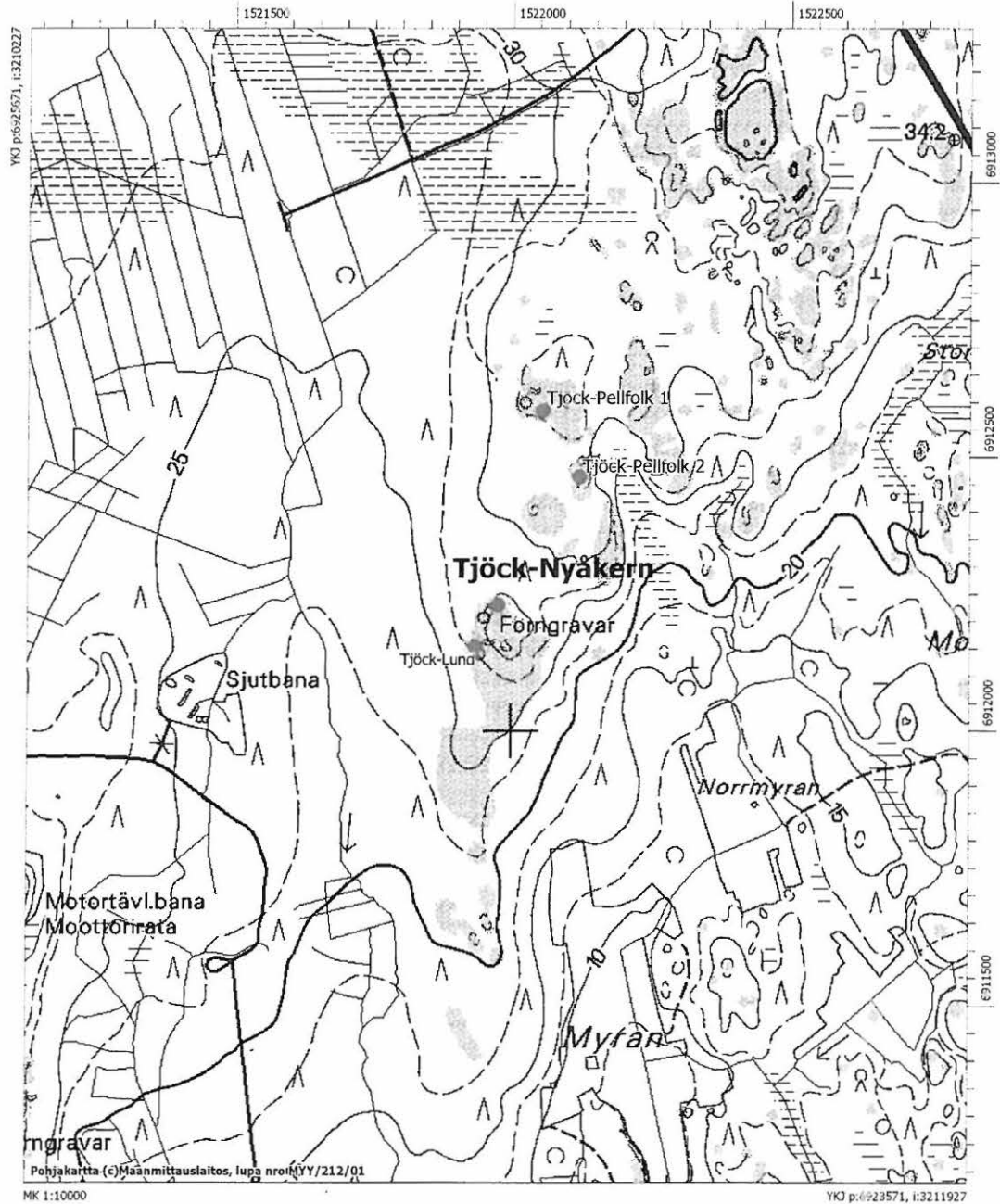
Mjtunnus	847010002
Mtyyppi	hautapaikat
Mjtyypin tarkenne	hautaröykkiöt
Ajoitus	pronssi- ja/tai rautakautinen
Kunta:	Kristiinankaupunki
Kylä	Tjock
Tila/Rek.nro	1:87 Hirvipassi
Omistaja	Hermans-Lahtinen, Gun-Britt Margaretha ja Lahtinen, Reijo Uolevi Tjockvägen 356, 64140 Tjock
Kiinteistötunnus	28742100010087
Peruskartta	123209 Tjock
p	6924621
i:	3211077
z:	30
Etäisyystieto	Kohde sijaitsee 5 km Kristiinankaupungin raatihuoneesta koilliseen
Aiemmat tutkimukset	Anja Torvinen v. 1975, inventointi
Aiemmat löydöt	
Inventointilöydöt	
Kuvat	dia 59699, f. 142787
Sijainti ja maasto	Kohde sijaitsee Kristiinankaupungin koillispuolella, n. 1,2 km valtatie 8:sta länteen. Röykkiö on louhikkoisella kallioharjanteella, sen pohjoispäässä. Maasto on paikoin kallioista mäntykangasta.
Kuvaus:	Röykkiö on halkaisijaltaan n. 9 metriä ja korkeudeltaan lähes 2 metriä. Röykkiön keskellä on iso kuoppa, jossa kasvaa mänty ja koivu.
Rauhoitusluokka:	1
Lukumäärä:	1



Nyäkern, rökkiö kuvattuna lännestä (dia 59699).

Peruskarttaote 1232 09 Tjock

Kristiinankaupunki Tjock-Nyäkern
Pronssi- tai rautakautinen hautaröykkiö
Mjtunnus 47010002



Tjöck-Pellfolk 1

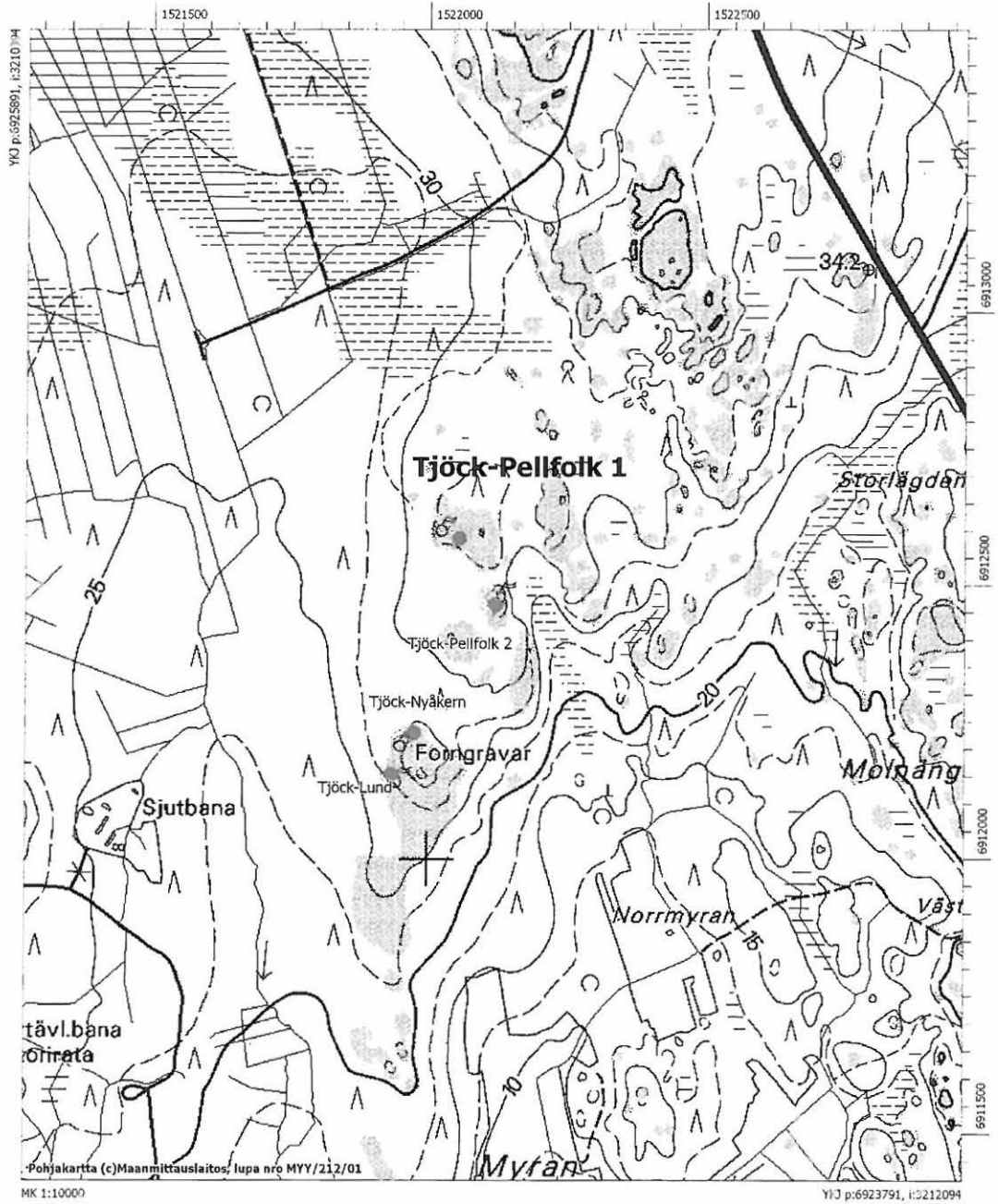
Mjtunnus	847010003
Mtyyppi	hautapaikat
Mjtyypin tarkenne	hautaröykkiöt
Ajoitus	pronssikautinen
Kunta:	Kristiinankaupunki
Kylä	Tjöck
Tila/Rek.nro	2:3 Pellfolk
Omistaja	Norrbutts, Carl-Erik Gustav Grannasbackvägen 66, 64140 Tiukka
Kiinteistötunnus	28742100020003
Peruskartta	123209 Tjöck
p	6924968
i:	3211190
z:	32,5
Etäisyystieto	Kohde sijaitsee Kristiinankaupungin raatihuoneesta 5,3 km koilliseen
Aiemmat tutkimukset	Anja Torvinen v. 1975, inventointi
Aiemmat löydöt	
Inventointilöydöt	
Kuvat	dia 59672, f. 142790
Sijainti ja maasto	Kohde sijaitsee kallioharjanteella n. 900 metriä valtatie 8:sta länteen. Parisataa metriä kohteen itäpuolelle johtaa metsäautotie. Maasto on kallio/moreenipohjaista, louhikkoista sekametsää.
Kuvaus	Kallioharjanteen sen etelärinteellä noin 50 metrin matkalla on neljä röykkiötä. Suurin röykkiöistä on halkaisijaltaan n. 15m ja korkeudeltaan lähes kaksi metriä. Röykkiössä on kolme ryöstökuoppaa. Röykkiö 2 on halkaisijaltaan n. 2,5m ja korkeudeltaan n. 0,5m, röykkiön 3 läpimitta on n. 7m ja korkeus n. 0,7m ja röykkiö 4 on halkaisijaltaan n. 6m.
Rauhoitusluokka:	1
Lukumäärä:	4



Pellfolk, röykkiö 1 kuvattuna lännestä (dia 59672).

Peruskarttaote 1232 09 Tjock

Kristiinankaupunki Tjock-Pellfolk 1
Pronssikautisia hautaröykkiötä kpl
Mjtnnus 47010003



Tjöck-Pellfolk 2

Mjtunnus	847010004
Mtyyppi	hautapaikat
Mjtyypin tarkenne	hautaröykkiöt
Ajoitus	pronssikautinen
Kunta:	Kristiinankaupunki
Kylä	Tjöck
Tila/Rek.nro	2:3 Pellfolk
Omistaja	Norrbutts, Carl-Erik Gustav Grannasbackvägen 66, 64140 Tiukka
Kiinteistötunnus	28742100020003
Peruskartta	123209 Tjöck
<i>Röykkiö 1</i>	
p	6924841
i:	3211244
z:	32,5
<i>Röykkiö 2</i>	
p	6924856
i:	3211238
z:	32,5
Etäisyystieto	Kohde sijaitsee Kristiinankaupungin raatihuoneesta 5,4 km koilliseen
Aiemmat tutkimukset	Anja Torvinen v. 1975, inventointi
Aiemmat löydöt	
Inventointilöydöt	
Kuvat	diat 59670-671, f. 142788-789
Sijainti ja maasto	Kohde sijaitsee Pellfolk 1:stä n. 150m kaakkoon jäkälä/sammal pohjaisella kallioisella kankaalla.
Kuvaus	Kaksi kalliokumpareen päälle kasattua hieman kranssimaista röykkiötä. Röykkiö 1 on kooltaan n. 4x6 metriä, matala ja hieman purkaantunut ilmeisesti penkomisen johdosta. Röykkiö 2 on edellisestä n. 20 metriä pohjoiseen. Se on kasattu kallion koloon ja kallion päälle, koko on n. 5x7 metriä. Röykkiön länsisivulla avautuu aukko aivan kuin sisäänkäyntinä kallion ja ison lohkareen välissä.
Rauhoitusluokka:	1
Lukumäärä:	2



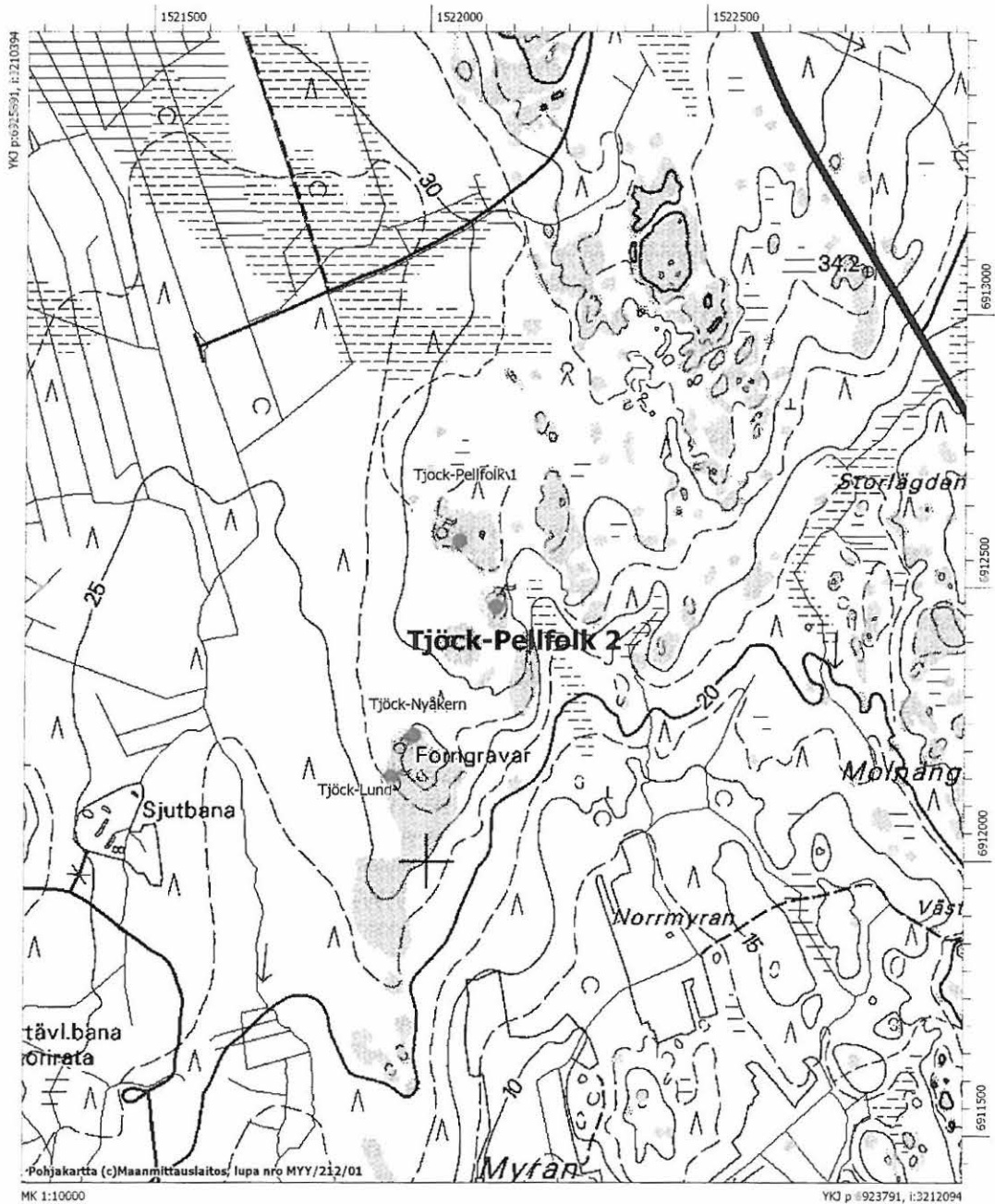
Pellfolk 2, røykkiö 1 kuvattuna etelästä (dia 59670).



Pellfolk 2, røykkiö 2 kuvattuna lännestä (dia 59671).

Peruskarttaote 1232 09 Tjock

Kristiinankaupunki Tjock-Pellfolk 2
 Pronssikautisia hautaröykkiöitä 2 kpl
 Mjttunnus 47010004



Tjock-Björkromossen

Mjtunnus	847010005
Mtyyppi	hautapaikat
Mjtyypin tarkenne	hautaröykkiöt
Ajoitus	pronssikautinen
Kunta:	Kristiinankaupunki
Kylä	Tjock
Tila/Rek.nro	9:8 Björklund
Omistaja	Axén, Hellevi Katriina ja Axén, Nils Gunnar Savilahdentie 250a, 64140 Tiukka
Kiinteistötunnus	28742100090008
Peruskartta	123209 Tjock
 <i>Röykkiö 1</i>	
p	6927588
i:	3213226
z:	32,5
 <i>Röykkiö 2</i>	
p	6927625
i:	3213248
z:	32,5
 Etäisyystieto	 Kohde sijaitsee Kristiinankaupungin raatihuoneesta 8,8 km koilliseen
Aiemmat tutkimukset	Anja Torvinen v. 1975, inventointi
Aiemmat löydöt	
Inventointilöydöt	
Kuvat	dia 59697, f. 142815
Sijainti ja maasto	Kohde sijaitsee Tiukan pohjoisosassa, Långåsmossenin pohjoispuolella, Björkrotsmossenista kaakkoon. Maasto on kosteahkoa nuorta sekametsää.
Kuvaus	Kaksi matalaa ja laakeaa röykkiötä. Röykkiö 1 on halkaisijaltaan n. 7 metriä ja korkeudeltaan n. 0,5 m. Röykkiötä on pengottu. Tästä reilut 30 metriä pohjoiskoilliseen on röykkiö 2, joka on sammalen peittämä halkaisijaltaan n. 9 metriä hieman korkeampi kuin edellinen.

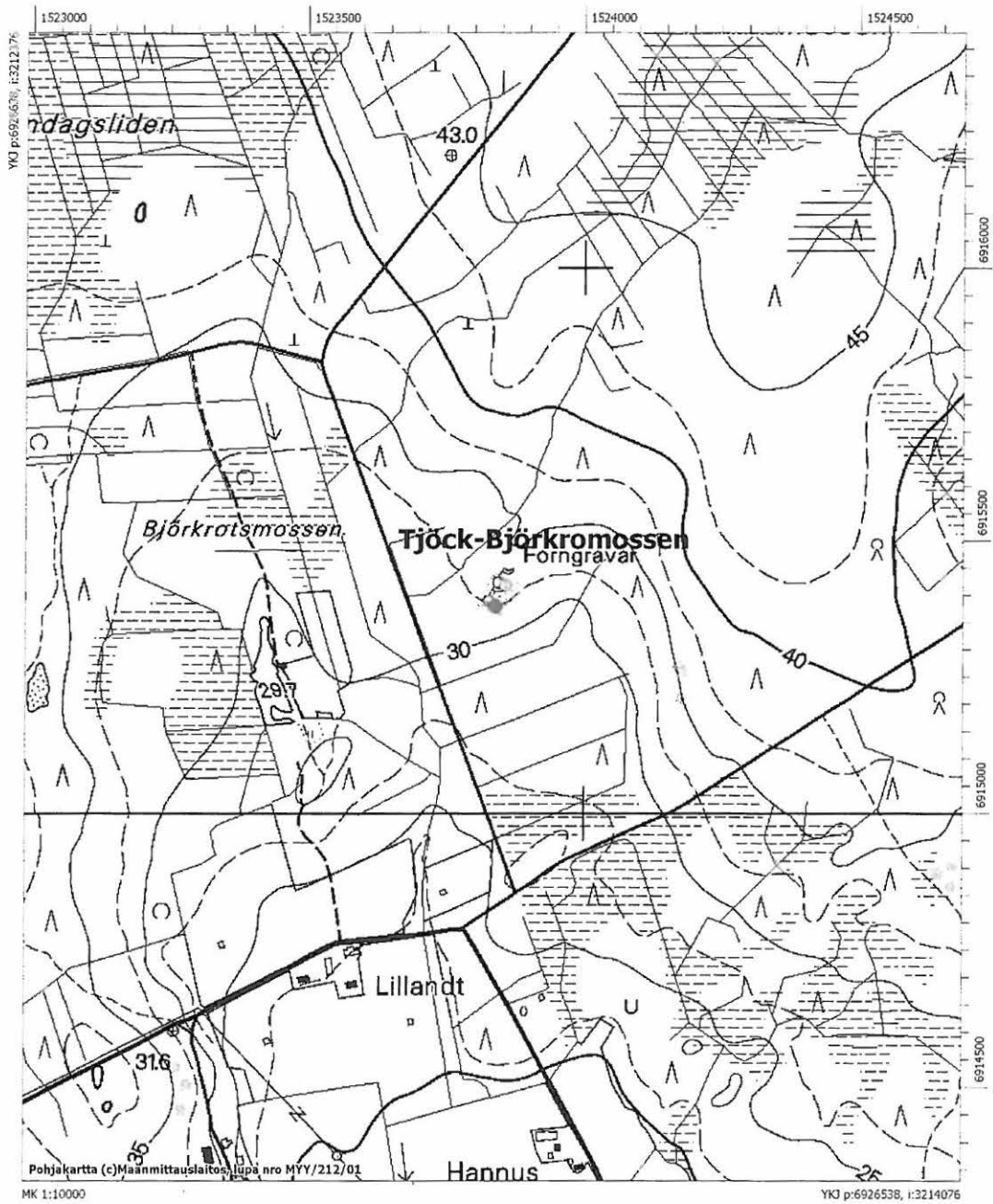
Rauhoitusluokka: 2
Lukumäärä: 2



Björkromossen, rökkiö 2 kuvattuna etelästä (dia 59697).

Peruskarttaote 1232 09 Tjock

Kristiinankaupunki Tjock-Björkromossen
Pronssikautisia hautaröykkiöitä 2 kpl
Mjtunnus 47010005

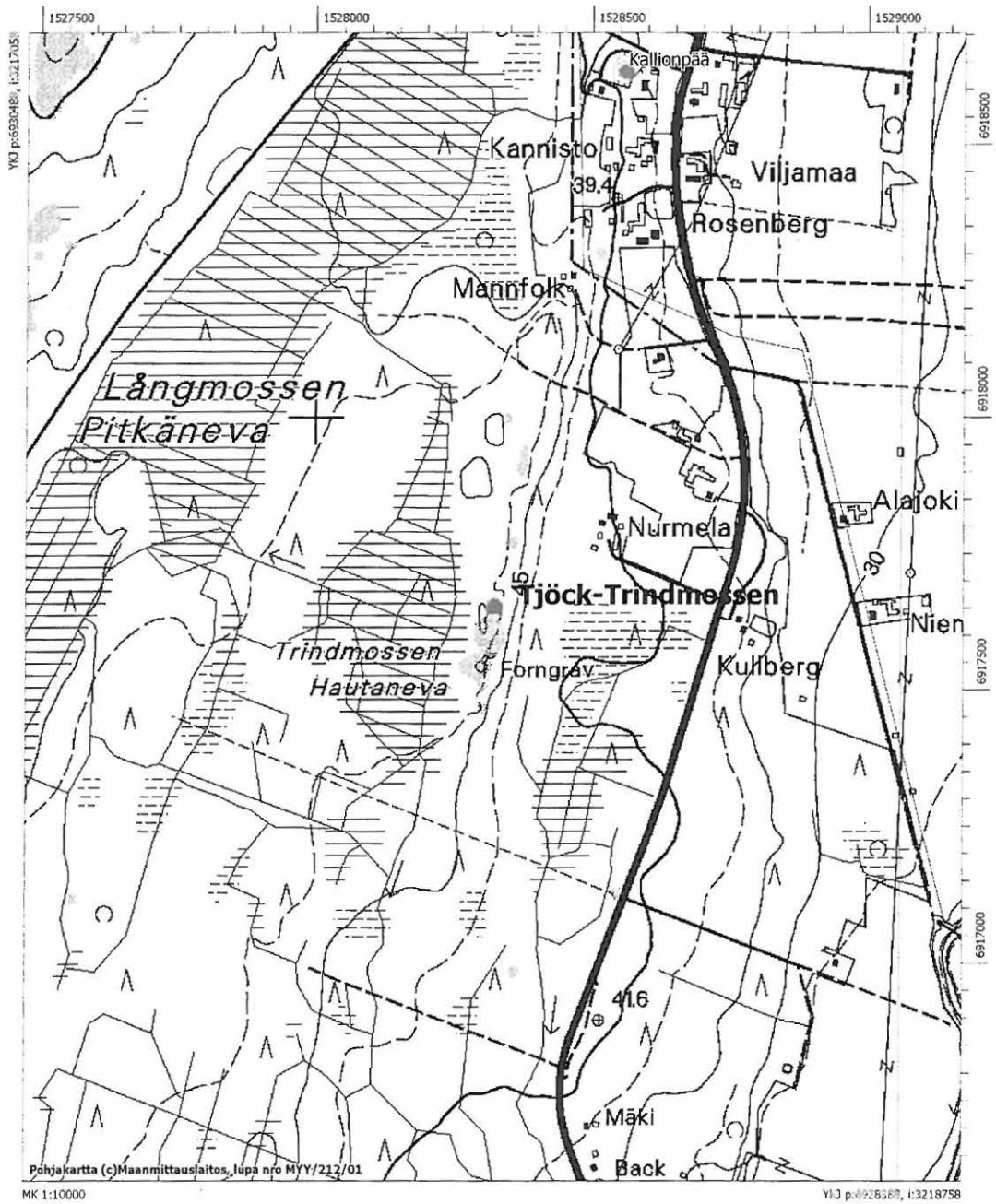


Tjock-Trindmossen (ei tarkastettu, tiedot Torvisen inventoinnista)

Mjtunnus	847010006
Mtyyppi	kivirakenteet
Mjtyypin tarkenne	röykkiöt
Ajoitus	pronssikautinen
Kunta:	Kristiinankaupunki
Kylä	Påsmark
Tila/Rek.nro	3:71 Storgårds
Omistaja	Widberg, Grels Leander ja Widberg, Inger Margareta
Kiinteistötunnus	28742000030071
Peruskartta	123209 Tjock
p	6929438
i:	3217908
z:	45
Etäisyystieto	Kohde sijaitsee Lappväärtin kirkosta 12,9 km pohjoiskoilliseen
Aiemmat tutkimukset	Anja Torvinen v. 1975, inventointi
Aiemmat löydöt	
Inventointilöydöt	
Kuvat	
Sijainti ja maasto	Kohde sijaitsee Myrkyn kylästä pari kilometriä etelään, pohjois-eteläsuuntaisen harjun pohjoislaidalla. Maanpinta on epätasainen ja sammalen peittämä.
Kuvaus	Selväpiirteinen pienehköistä kivistä koottu röykkiö, halkaisija n. 3 metriä, röykkiö on avattu. Röykkiöstä etelään kivilatomuksia ja kuopanteita. Paikoin otettu mahdollisesti soraa. Alueen laajuus n. 50x50 metriä. Kohde ainakin osin luonnon muovaama.
Rauhoitusluokka:	2
Lukumäärä:	1

Peruskarttaote 1232 09 Tjock

Kristiinankaupunki Tjock-Trindmossen
 Pronssikautinen hautaröykkiö I
 Mjtunnus 47010006

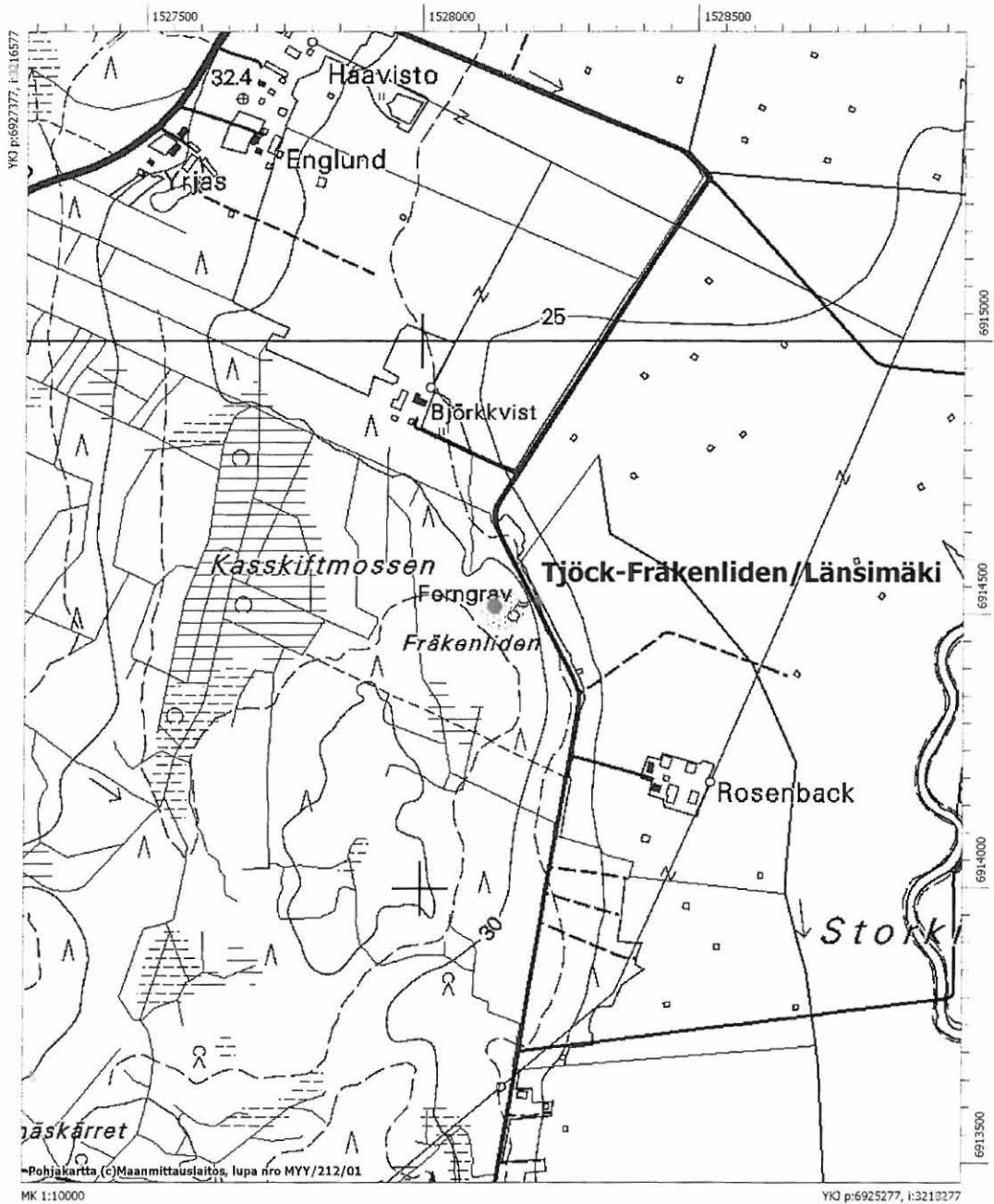


Tjock-Fräkenliden/Länsimäki (ei tarkastettu, tiedot Torvisen inventoinnista)

Mjtunnus	847010007
Mtyyppi	hautapaikat
Mjtyypin tarkenne	hautaröykkiöt
Ajoitus	pronssikautinen?
Kunta:	Kristiinankaupunki
Kylä	Påsmark
Tila/Rek.nro	5:87 Rosenlund
Omistaja	Rosenholm, Allan Rafael Mörtmarksvägen 216, 64140 Tjock
Kiinteistötunnus	28742000050087
Peruskartta	123209 Tjock
p	6926327
i:	3217427
z:	30
Etäisyystieto	Kohde sijaitsee Lappväärtin kirkosta 9,8 km pohjoiseen
Aiemmat tutkimukset	Anja Torvinen v. 1975, inventointi
Aiemmat löydöt	
Inventointilöydöt	
Kuvat	
Sijainti ja maasto	Kohde sijaitsee Kasskiftmossenin itäpuolella, Tiukan joesta n. 780 metriä itään. Röykkiö on koillisen viettävässä rinteessä, alue kasvaa tiheää kuusikkoa.
Kuvaus:	Röykkiö on päänkokoisista ja pienemmistä kivistä ladottu, halkaisijaltaan noin kolme metriä ja sammalen peittämä.
Rauhoitusluokka:	2
Lukumäärä:	1

Peruskarttaote 1232 09 Tjock

Kristiinankaupunki Tjock-Fräkenliden/Länsimäki
 Pronssikautinen? hautaröykkiö
 Mjtunnus 47010007

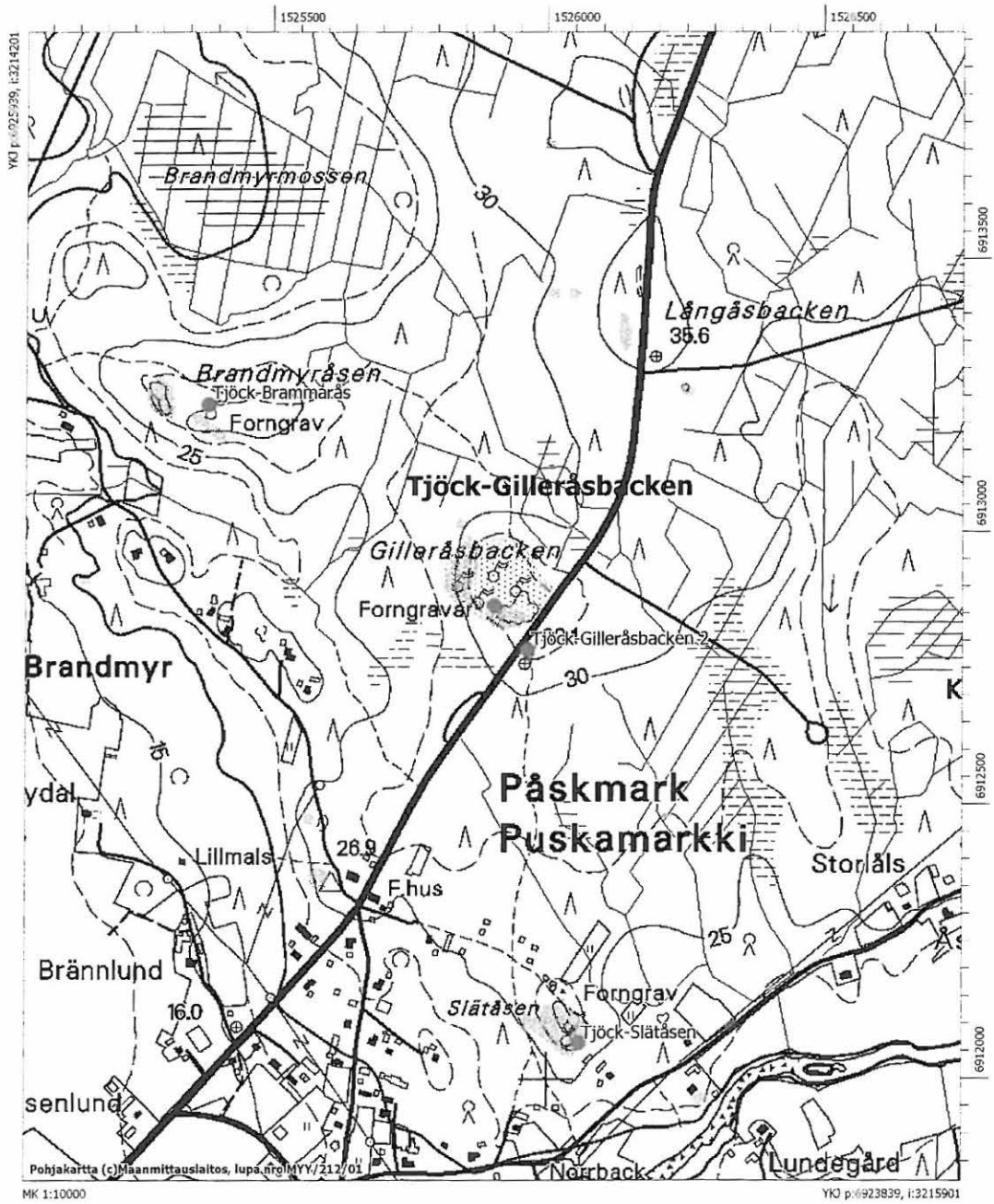


Tjock-Gilleråsbacken

Mjtunnus	847010008
Mtyyppi	kivirakenteet
Mjtyypin tarkenne	röykkiöt
Ajoitus	pronssikautinen
Kunta:	Kristiinankaupunki
Kylä	Påsmark
Tila/Rek.nro	
Omistaja	
Kiinteistötunnus	
Peruskartta	123209 Tjock
p	6924889
i:	3215051
z:	30
Etäisyystieto	Kohde sijaitsee Kristiinankaupungin raatihuoneesta 8,8 km koilliseen
Aiemmat tutkimukset	Anja Torvinen v. 1975, inventointi
Aiemmat löydöt	
Inventointilöydöt	
Kuvat	
Sijainti ja maasto	
Kuvaus	Gillåkersbackenin laki on täynnä epämääräisiä valleja, "röykkiöitä" ja kuoppia. Alue tulisi tarkastaa ja koekaivaa, jotta selviäisi onko kohteessa muinaisjäännös vai ovatko rakenteet syntyneet myöhemmän toiminnan tuloksena, esim. maa-aineksen oton yhteydessä.
Rauhoitusluokka:	2
Lukumäärä:	3

Peruskarttaote 1232 09 Tjock

Kristiinankaupunki Tjock-Gilleråsbacken
 Pronssikautisia hautaröykkiöitä 3? kpl
 Mjtunnus 47010008



Tjock-Kilberget 1

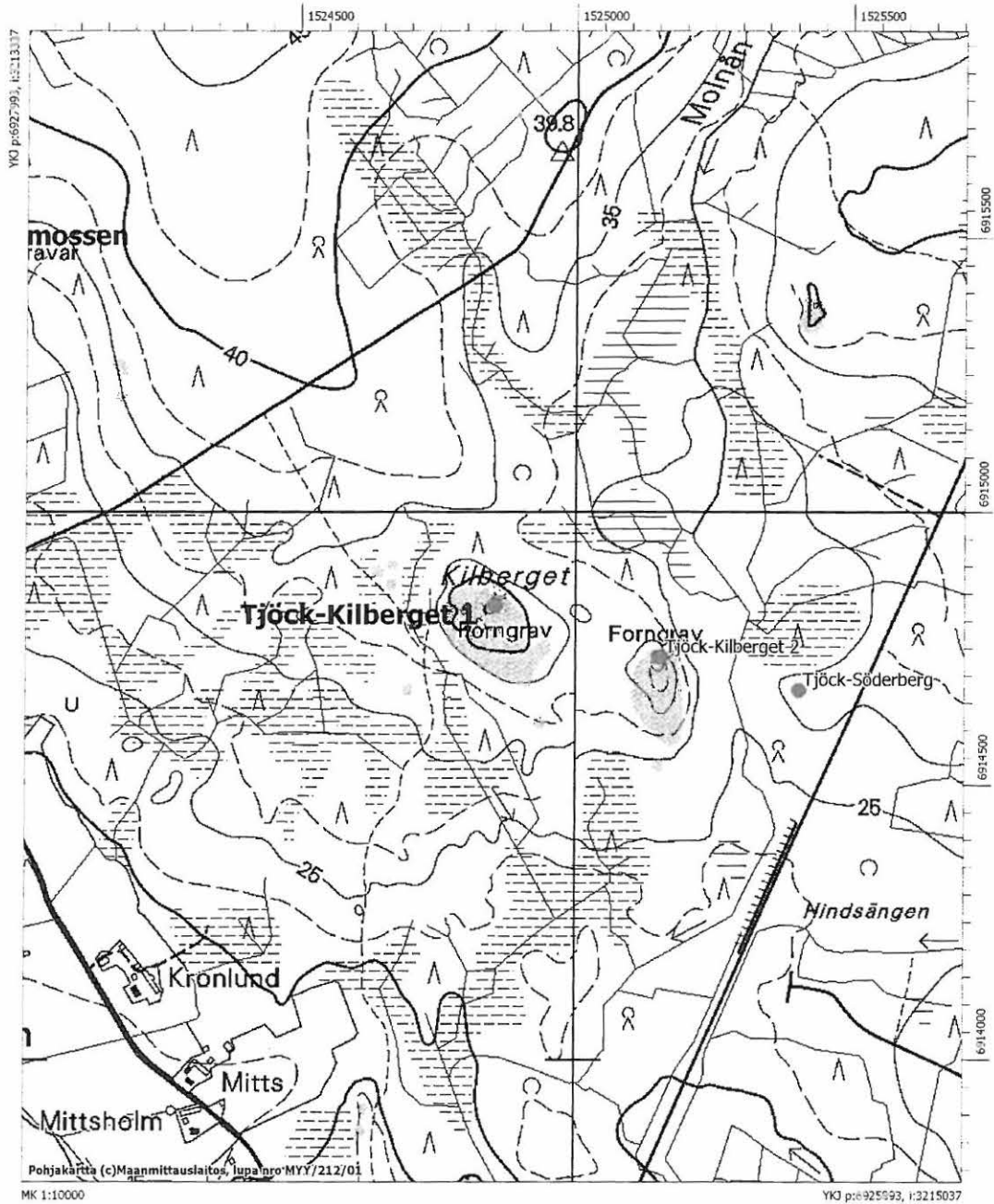
Mjtunnus	847010009
Mtyyppi	muinaisjäännösryhmät
Mjtyypin tarkenne	ei määritelty
Ajoitus	pronssikautinen
Kunta:	Kristiinankaupunki
Kylä	Tjock
Tila/Rek.nro	7:25 Forsman
Omistaja	Forsman, Karin Ines Björndalsvägen 188, 64140 Tjock
Kiinteistötunnus	28742100070025
Peruskartta	123209 Tjock
p	6926943
i:	3214187
z:	43
Etäisyystieto	Kohde sijaitsee Lapväärtin kirkosta n. 10,4 km pohjoiseen
Aiemmat tutkimukset	J.R: Aspelin v. 1871 kaivaus; Anja Torvinen v. 1975, inventointi
Aiemmat löydöt	
Inventointilöydöt	
Kuvat	dia 59698, f. 142816
Sijainti ja maasto	Kohde sijaitsee Tiukasta n. 4 km pohjoiskoilliseen, Kilbergetin laella, sen koillisosassa. Maasto on kallioista ja louhikkoista. Kasvillisuus on sammalta/jäkälää sekä kituliasta männikköä.
Kuvaus:	Kohteessa on muutaman kymmenen metrin säteellä useita röykkiöitä sekä kivivalleja. Röykkiöiden läpimitta on 3,5-6m ja vallien korkeus 0,4-0,7m. Useimmat röykkiöistä ovat kranssimaisia. (Ks Rurik Nylundin tekemä kartta ark. osaston top. arkisto). Aspelin hajoitti yhden röykkiöistä, muttei löytänyt mitään.
Rauhoitusluokka:	1
Lukumäärä:	13



Kilberget I, etualalla kivivallia, taustalla kaksi rökkiötä, kuvattu lännestä (dia 59698).

Peruskarttaote 1232 09 Tjock

Kristiinankaupunki Tjock-Kilberget 1
 Pronssikautinen muinaisjäännösryhmä
 Mjttunnus 47010009

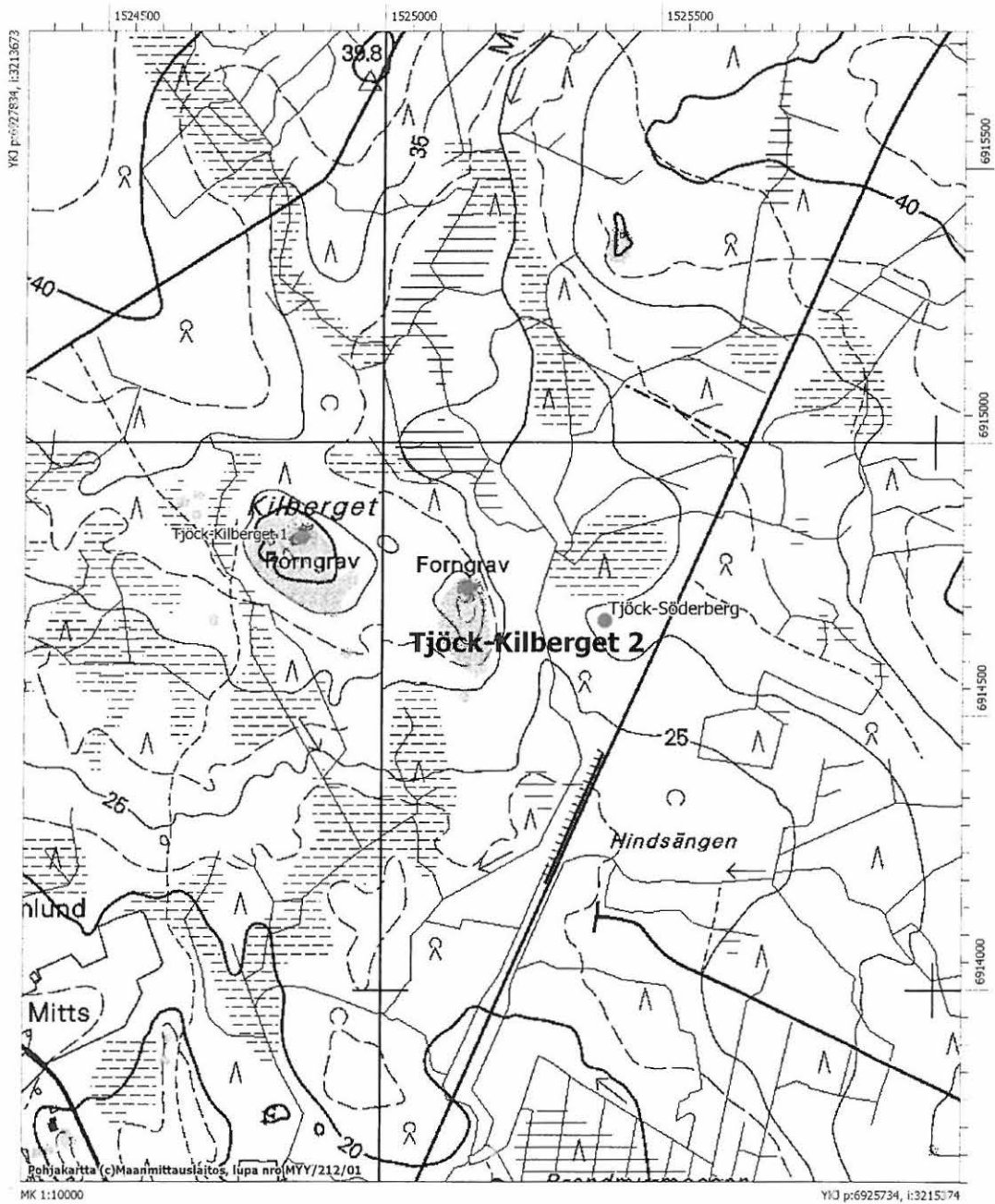


Tjock-Kilberget 2 (ei tarkastettu, tiedot Torvisen inventoinnista)

Mjtunnus	847010010
Mtyyppi	muinaisjäännösryhmät
Mjtyypin tarkenne	ei määritelty
Ajoitus	pronssikautinen
Kunta:	Kristiinankaupunki
Kylä	Tjock
Tila/Rek.nro	7:12 Kvis
Omistaja	Erlands, Edit Alina Björndalsvägen 230, 64140 Tjock
Kiinteistötunnus	28742100070012
Peruskartta	123209 Tjock
P	6926822
i:	3214477
z:	35-37,5 m mpy
Etäisyystieto	Kohde sijaitsee Lapväärtin kirkosta n. 10,3 km pohjoiseen
Aiemmat tutkimukset	Anja Torvinen v. 1975, inventointi
Aiemmat löydöt	
Inventointilöydöt	
Kuvat	
Sijainti ja maasto	Kohde sijaitsee Kilberget 1:stä noin 350 metriä itäkaakkoon sijaitsevilla kallioharjanteella, sen pohjoispäässä. Kallioisella alueella kasvaa havupuita, aluskasvillisuus on sammalta ja kanervaa.
Kuvaus:	Kohteessa on kaksi rökkiötä. Rökkiö 1, kooltaan 3x4 metriä, on kiintokallion kupeessa ja koottu päänkokoisista sekä hieman pienemmistä kivistä. Keskellä rökkiötä on kuoppa. Rökkiöstä 1 12 metriä itään on pieni sammalen peittämä rökkiö, halkaisijaltaan n. 2 metriä.
Rauhoitusluokka:	2
Lukumäärä:	2

Peruskarttaote 1232 09 Tjock

Kristiinankaupunki Tjock-Kilberget 2
 Pronssikautinen muinaisjäännösryhmä
 Mjtunnus 470100010

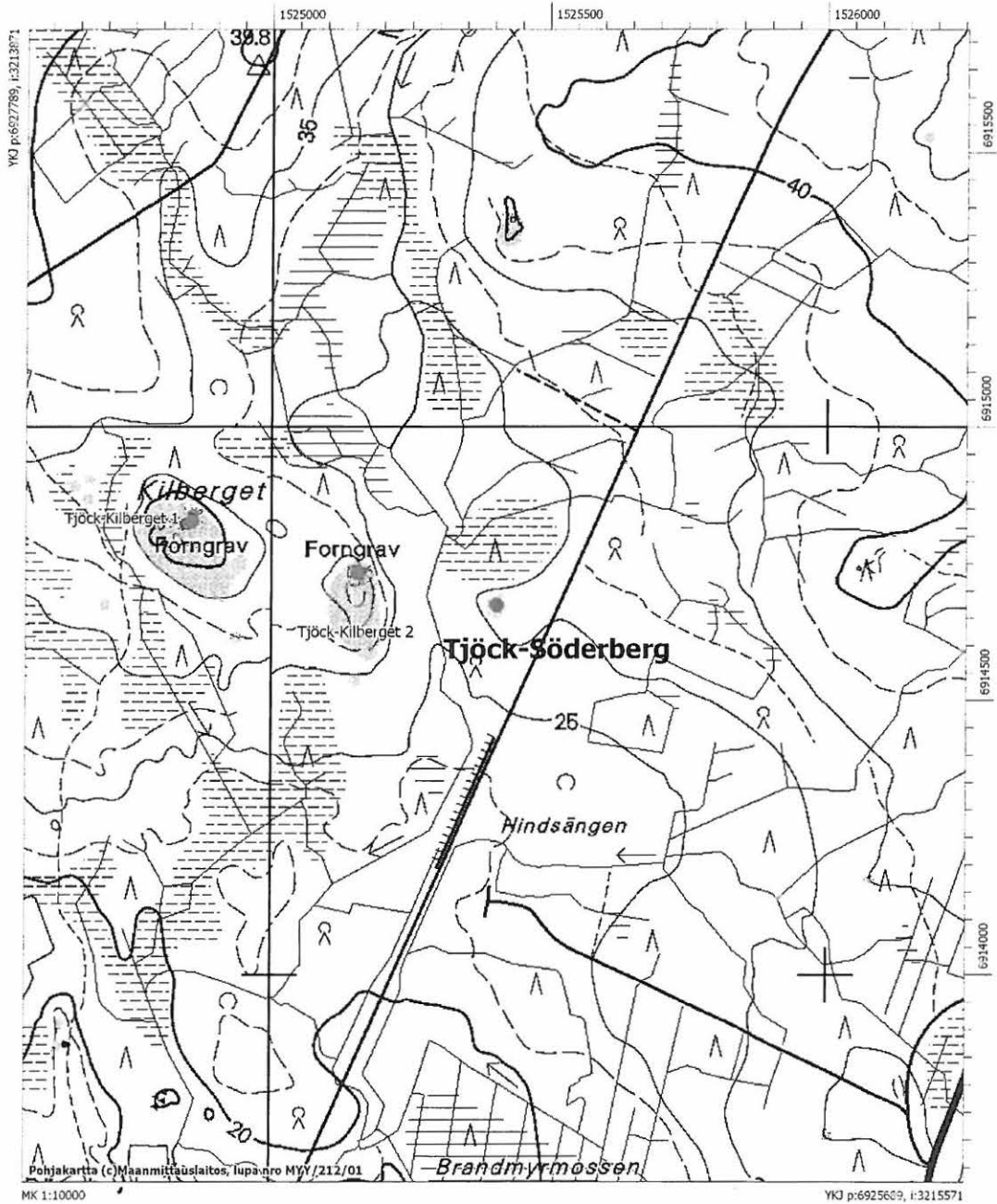


Tjock-Söderberg (ei tarkastettu, tiedot Torvisen inventoinnista)

Mjtunnus	847010011
Mtyyppi	kivirakenteet
Mjtyypin tarkenne	röykkiöt
Ajoitus	pronssikautinen
Kunta:	Kristiinankaupunki
Kylä	Påskmark
Tila/Rek.nro	2:75 Södergård
Omistaja	Södergård, Ulf Carl Johan Strandgatan 28B9, 65100 Vasa
Kiinteistötunnus	28742000020075
Peruskartta	123209 Tjock
P	6926739
i:	3214721
z:	30 m mpy
Etäisyystieto	Kohde sijaitsee Lapväärtin kirkosta n. 10,3 km pohjoiseen
Aiemmat tutkimukset	Anja Torvinen v. 1975, inventointi
Aiemmat löydöt	
Inventointilöydöt	
Kuvat	
Sijainti ja maasto	Kohde sijaitsee Kilberget II:sta n. 250 metriä itään, rautatien ja Molnån välissä. Röykkiö on nuorta mäntyä (huom. v. 1975!) kasvavassa lounaisrinteessä kalliopohjalla.
Kuvaus:	Röykkiö on koottu melko isoista kivistä, halkaisija on n. 5 metriä ja korkeus n. 0,6 metriä. Röykkiö on osittain sammalen peittämä ja sen keskellä on kuoppa.
Rauhoitusluokka:	2
Lukumäärä:	1

Peruskarttaote 1232 09 Tjock

Kristiinankaupunki Tjock-Söderberg
 Pronssikautinen röykkiö
 Mjtnunnus 470100011

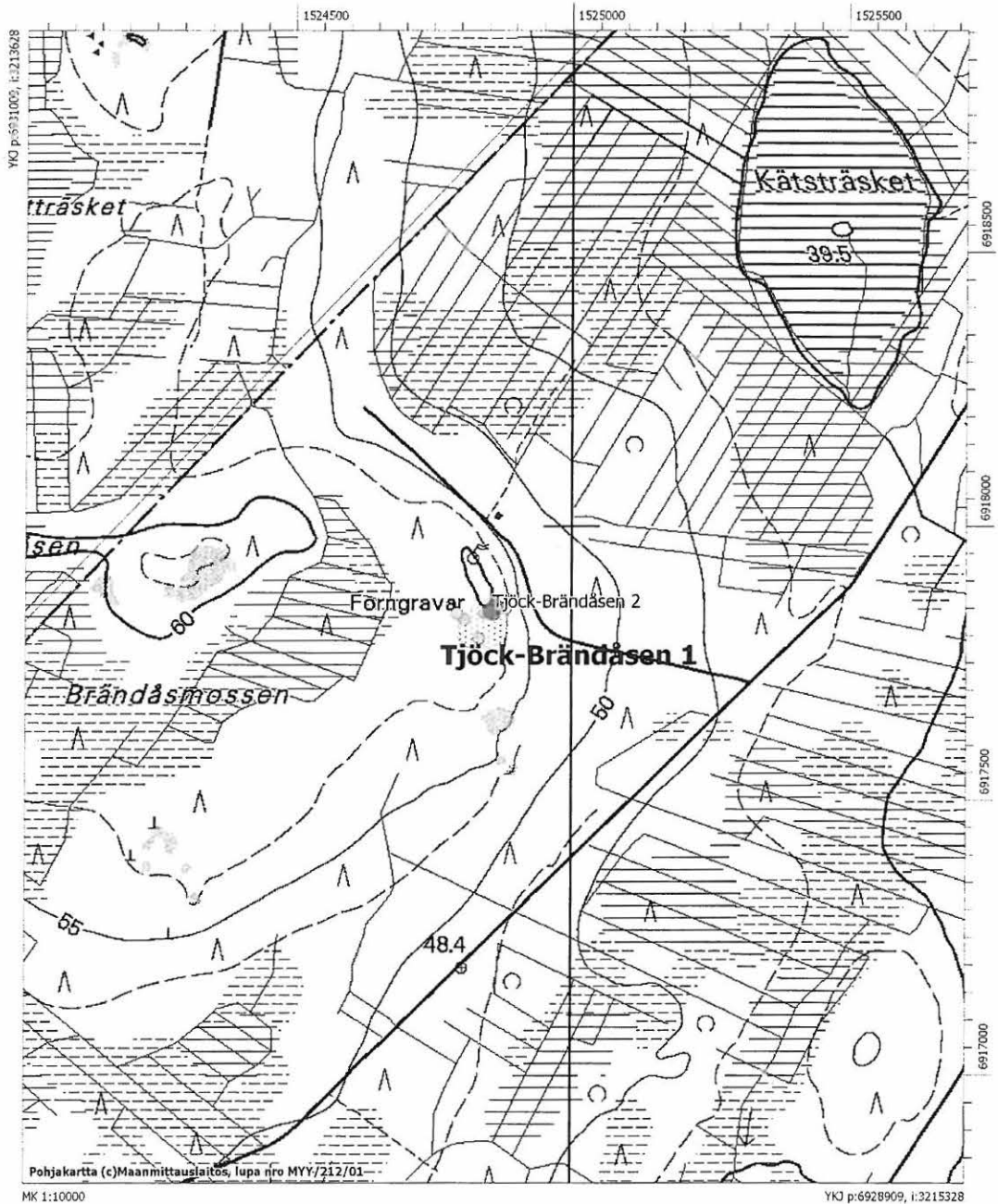


Tjock-Brändåsen 1

Mjtunnus	847010012
Mtyyppi	kivirakenteet
Mjtyypin tarkenne	röykkiöt
Ajoitus	pronssikautinen
Kunta:	Kristiinankaupunki
Kylä	Tjock
Tila/Rek.nro	6:25 Brändås
Omistaja 1	Lillandt, Anders Karl Henrik Björndalsvägen 140, 64140 Tjock
Omistaja 2	Lillandt, Berit Alice ja Karl Runar Björndalsvägen 242, 64140 Tjock
Kiinteistötunnus	28742100060025
Peruskartta	123209 Tjock
p	6929959
i:	3214478
z:	57,5-60 m mpy
Etäisyystieto	Kohde sijaitsee Lapväärtin kirkosta n. 13,3 km pohjoiseen
Aiemmat tutkimukset	Anja Torvinen v. 1975, inventointi
Aiemmat löydöt	
Inventointilöydöt	
Kuvat	
Sijainti ja maasto	Kohde sijaitsee Kristiinankaupungin ja Närpiön rajasta 550 metriä kaakkoon, Brändåsmossenin itäpuolella olevalla harjanteella. Maasto on havupuuvältaista sekametsää, maaperä on moreenia.
Kuvaus:	Inventoinnissa ei löydetty aiemmissä tutkimuksissa havaittuja matalia sammalen peittämiä röykkiöitä.
Rauhoitusluokka:	2
Lukumäärä:	5

Peruskarttaote 1232 09 Tjock

Kristiinankaupunki Tjock-Brändåsen 1
Pronssikautisia röykkiöitä?
Mjtnunnus 470100012

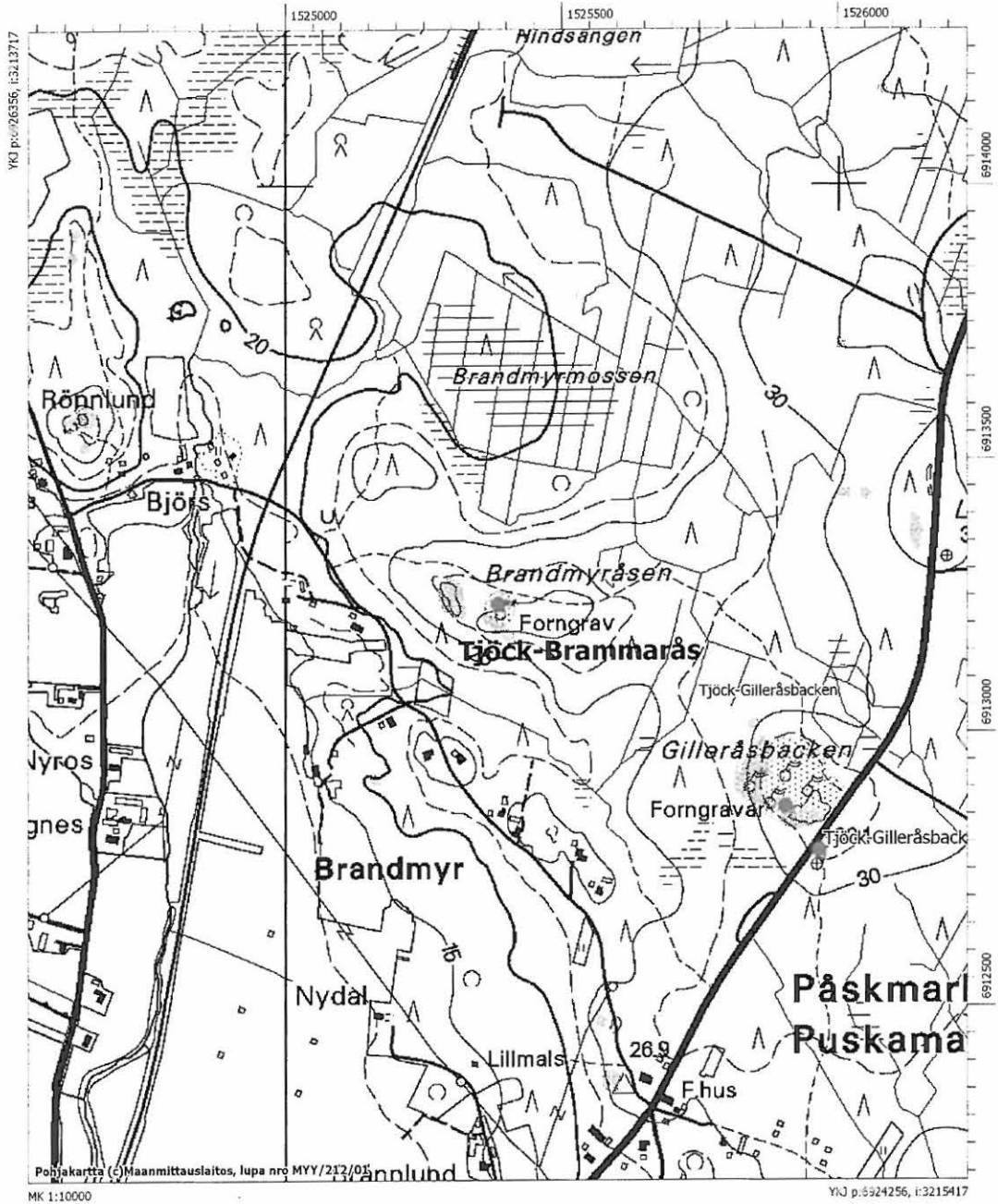


Tjock-Brammarås (ei tarkastettu, tiedot Torvisen inventoinnista)

Mjtunnus	847010013
Mtyyppi	kivirakenteet
Mjtyypin tarkenne	röykkiör
Ajoitus	pronssikautinen
Kunta:	Kristiinankaupunki
Kylä	Påskmark
Tila/Rek.nro	5:48 Östervik
Omistaja	Lillmals, Ronny Tore Ingmar Mellangårdsvägen 287, 64140 Tjock
Kiinteistötunnus	28742000050048
Peruskartta	123209 Tjock
p	6925306
i:	3214567
z:	30 m mpy
Etäisyystieto	Kohde sijaitsee Lapväärtin kirkosta n. 8,7 km pohjoiseen
Aiemmat tutkimukset	Anja Torvinen v. 1975, inventointi
Aiemmat löydöt	
Inventointilöydöt	
Kuvat	
Sijainti ja maasto	Kohde sijaitsee Påskmarkista pohjoiseen Branmyråsenilla. Röykkiö sijaitsee havumetsää kasvavan louhikkoisen harjanteen lounaispäässä.
Kuvaus:	Röykkiö on koottu sorapohjalle sekakokoisista vierinkivistä, halkaisija on n. 7 metriä. Röykkiö on avattu kahdesta kohdasta. Välittömästi röykkiön länsipuolella on jyrkkäreunainen kuoppa, kooltaan 3x4 metriä ja 90cm syvä.
Rauhoitusluokka:	2
Lukumäärä:	1

Peruskarttaote 1232 09 Tjock

Kristiinankaupunki Tjock-Brammarås
 Pronssikautinen röykkiö
 Mjtunnus 470100013



Tjock- Slåtåsen

Mjtunnus	847010014
Mtyyppi	kivirakenteet
Mjtyypin tarkenne	röykkiöt
Ajoitus	rautakautinen
Kunta:	Kristiinankaupunki
Kylä	Påskmark
Tila/Rek.nro	7:14 Ström
Omistaja	Nikkola, Sisko Kyllikki Leppätie 8, 60510 Hyllykallio
Kiinteistötunnus	28742000070014
Peruskartta	123209 Tjock

<i>Röykkiö 1</i>	
p	6924078
i:	3215132
z:	27,5 m mpy
<i>Röykkiö 2</i>	
p	6924097
i:	3215139
z:	27,5 m mpy
<i>Röykkiö 3</i>	
p	6924106
i:	3215139
z:	27,5 m mpy
<i>Röykkiö 4</i>	
p	6924118
i:	3215134
z:	27,5 m mpy
<i>Röykkiö 5</i>	
p	6924120
i:	3215127
z:	27,5 m mpy

Etäisyystieto Kohde sijaitsee Kristiinankaupungin raatihuoneesta 8,8 km koilliseen

Aiemmat tutkimukset Anja Torvinen v. 1975, inventointi

Aiemmat löydöt

Inventointilöydöt

Kuvat

Sijainti ja maasto Kohde sijaitsee kallioharjanteella Påskmarkin Slåtåsenilla, n. 300 metriä Tiukanjoesta luoteeseen. Alue on kituliasta sekametsää,

aluskasvillisuus kanervaa ja sammalta.

Kuvaus:

Kohteessa on viisi röykkiötä. Röykkiö 1 on halkaisijaltaan n. 4 metriä ja korkeudeltaan n. 1 metri. Röykkiön 2 koko on 3x4x0,5m; röykkiö (latomus) 3 14x2x0,5 metriä; röykkiö 4 7x2x0,5 metriä; röykkiö 5 7x6 metriä.

Rauhoitusluokka:

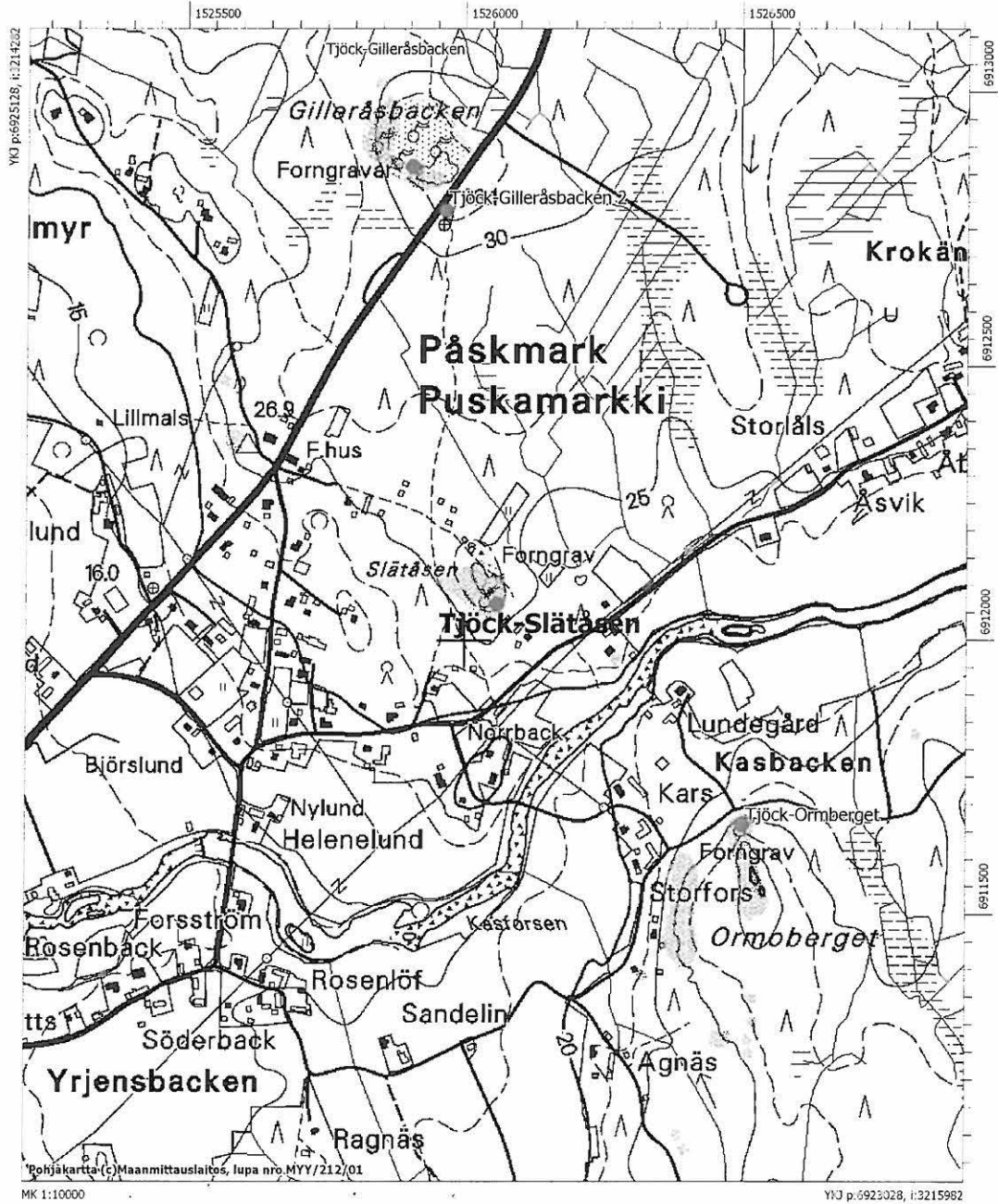
2

Lukumäärä:

5

Peruskarttaote 1232 09 Tjock

Kristiinankaupunki Tjock- Slätåsen
Rautakautinen röykkiö
Mjtnunnus 470100014

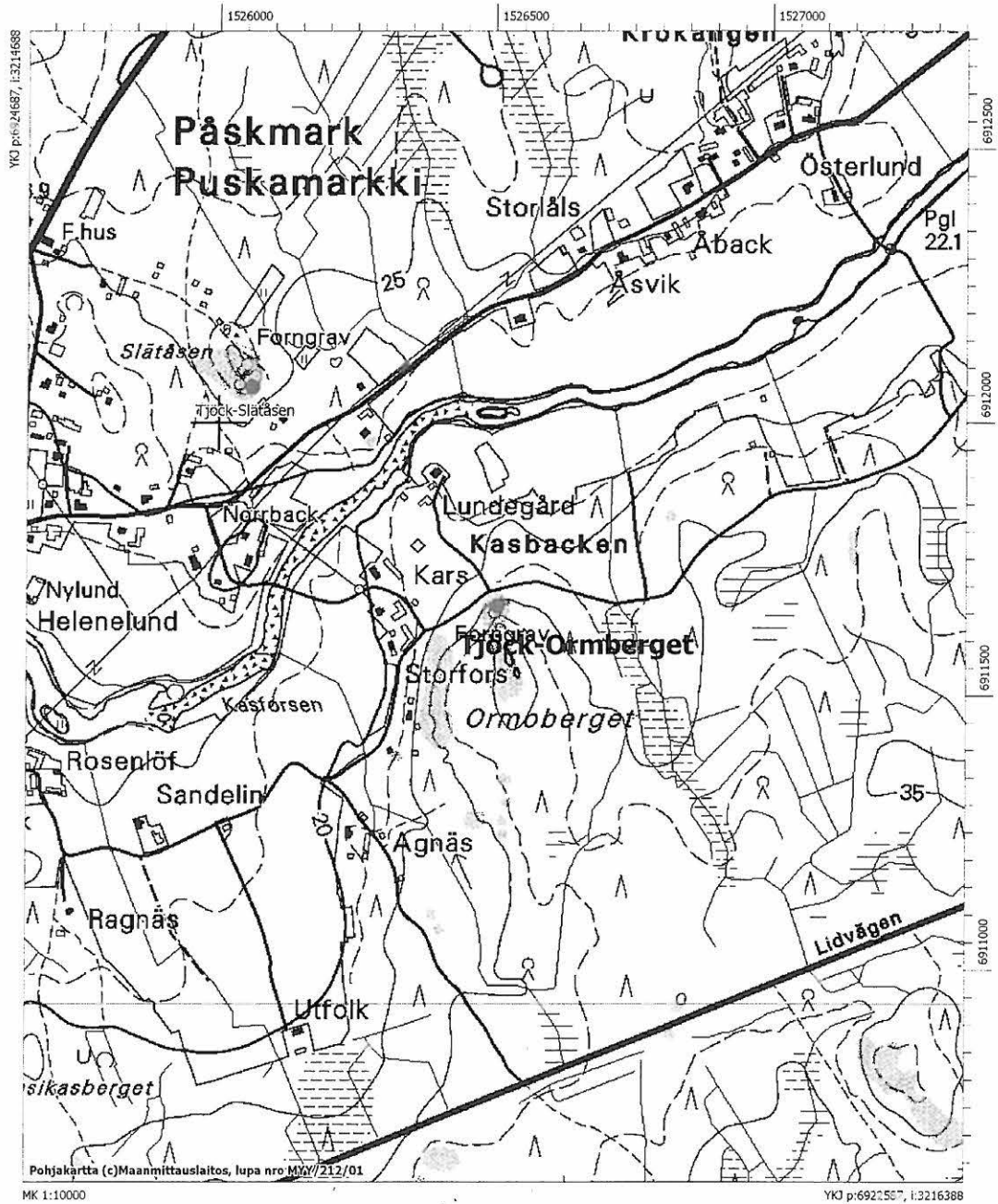


Tjock-Ormberget (ei tarkastettu, tiedot Torvisen inventoinnista)

Mjtunnus	847010015
Mtyyppi	kivirakenteet
Mjtyypin tarkenne	röykkiöt
Ajoitus	pronssi- ja/tai rautakautinen
Kunta:	Kristiinankaupunki
Kylä	Påskmark
Tila/Rek.nro	4:142 Kars
Omistaja	Skoglund, Inger Valborg Påskmarkvägen 50, 64140 Tjock
Kiinteistötunnus	28742000040142
Peruskartta	123209 Tjock
p	6923637
i:	3215538
z:	30-32,5 m mpy
Etäisyystieto	Kohde sijaitsee Lapväärtin kirkosta 7 km pohjoiseen
Aiemmat tutkimukset	Anja Torvinen v. 1975, inventointi
Aiemmat löydöt	
Inventointilöydöt	
Kuvat	
Sijainti ja maasto	Kohde sijaitsee Tiukanjoesta n. 300 metriä etelään Ormbergetin pohjoispäässä, kallioharjanteella.
Kuvaus:	Röykkiö on pitkänomainen, kooltaan 8x5x1m ja osittain hajoitettu. Itä- ja länsipäässä selvät kuopat.
Rauhoitusluokka:	2
Lukumäärä:	1

Peruskarttaote 1232 09 Tjock

Kristiinankaupunki Tjock-Ormberget
Pronssi- tai rautakautinen röykkiö
Mjtnunnus 470100015

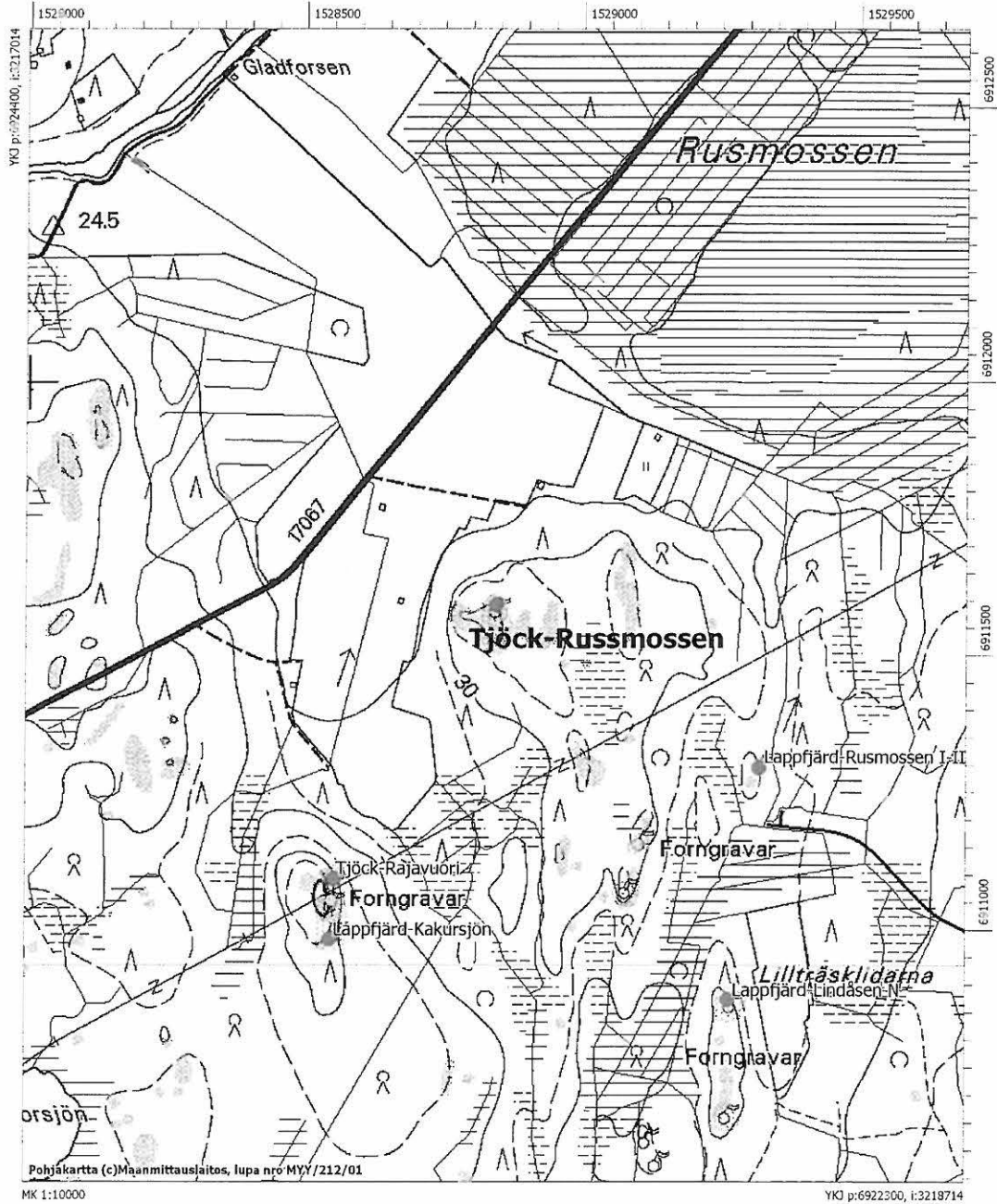


Tjock-Russmossen (ei tarkastettu, tiedot Torvisen inventoinnista)

Mjtunnus	847010016
Mtyyppi	kivirakenteet
Mjtyypin tarkenne	röykkiöt
Ajoitus	pronssikautinen
Kunta:	Kristiinankaupunki
Kylä	Tjock
Tila/Rek.nro	11:80 Hindfors
Omistaja 1	Thomasfolk, Tony Carl-Erik Storbrovägen 13 bst 6, 64140 Tjock
Omistaja 2	Thomasfolk, Karl Johan Verner ja Margareta Else-Maj Mörtmarksvägen 18, 64140 Tjock
Kiinteistötunnus	28742100110080
Peruskartta	123209 Tjock
p	6923350
i:	3217864
z:	35 m mpy
Etäisyystieto	Kohde sijaitsee Lapväärtin kirkosta 7km pohjoiskoilliseen
Aiemmat tutkimukset	Anja Torvinen v. 1975, inventointi
Aiemmat löydöt	
Inventointilöydöt	
Kuvat	
Sijainti ja maasto	Kohde sijaitsee Russmossenin lounaispuolella n. 300 metriä Tiukka-Peninkylä tistä etelään, lähellä Tiukan ja Lapväärtin kylien rajaa. Röykkiö on kallioharjanteen pohjoislaidalla, puusto on mäntyä ja kuusta.
Kuvaus:	Röykkiö on halkaisijaltaan 3m ja korkeudeltaan 0,5m. Se on koottu kalliosta esiin pistävän 6x5 metriä kokoisen "hyllyn" päälle. Röykkiö on suhteellisen ehyt
Rauhoitusluokka:	1
Lukumäärä:	1

Peruskarttaote 1232 09 Tjock

Kristiinankaupunki Tjock-Rusmossen
 Pronssikautinen röykkiö
 Mjtnnus 470100016

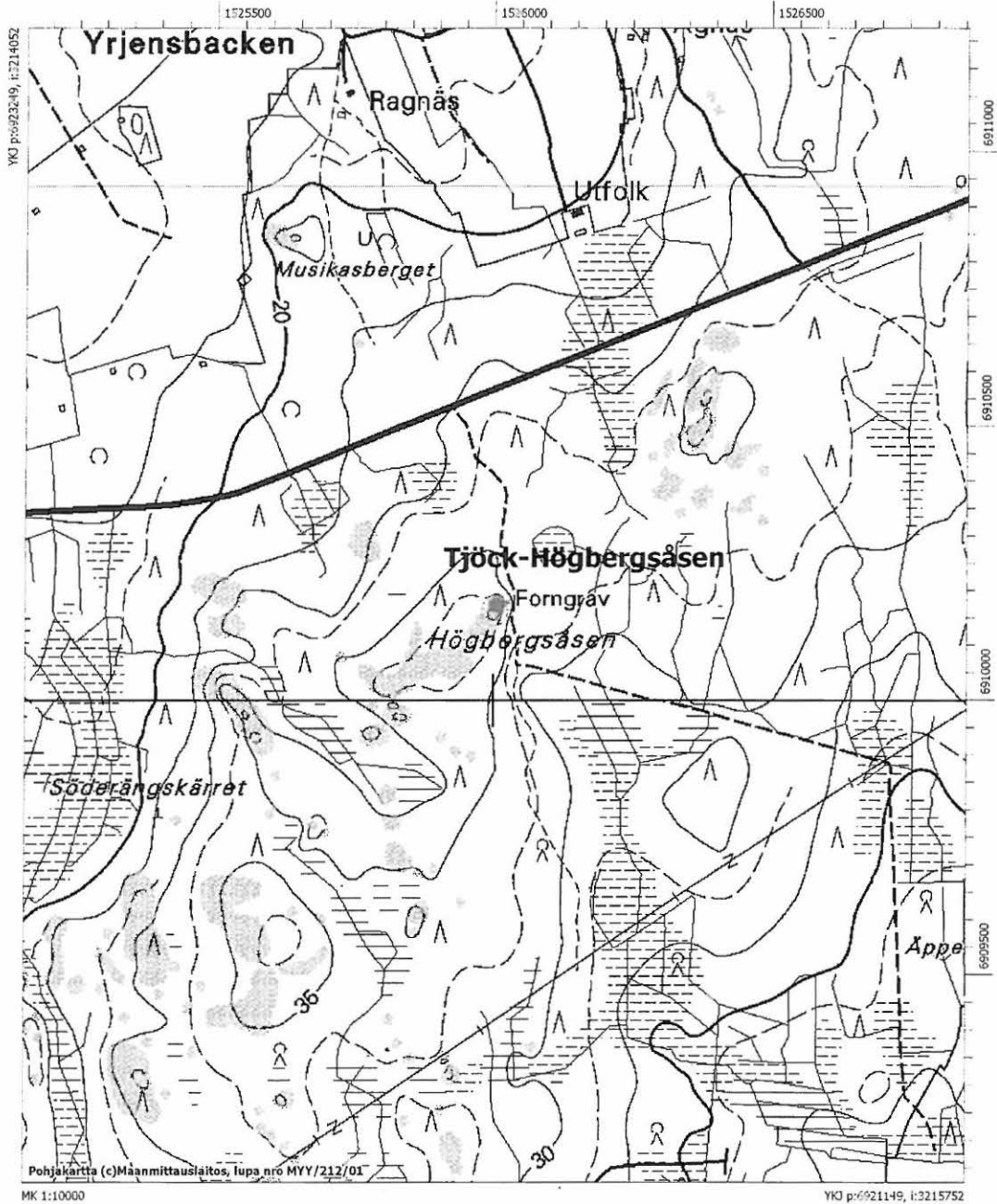


Tjock-Högbergsåsen (ei tarkastettu, tiedot Torvisen inventoinnista)

Mjtunnus	847010017
Mtyyppi	kivirakenteet
Mjtyypin tarkenne	röykkiöt
Ajoitus	pronssikautinen
Kunta:	Kristiinankaupunki
Kylä	Tjock
Tila/Rek.nro	4:35 Högbergsåsen
Omistaja	Huldén, Kjell Karl Mikael Mellangårdsvägen 134, 64140 Tjock
Kiinteistötunnus	28742100040035
Peruskartta	123209 Tjock
p	6922199
i:	3214902
z:	37,5 m m mpy
Etäisyystieto	Kohde sijaitsee 5,6km Lapväärtin kirkosta pohjoiseen
Aiemmat tutkimukset	Anja Torvinen v. 1975, inventointi
Aiemmat löydöt	
Inventointilöydöt	
Kuvat	
Sijainti ja maasto	Kohde sijaitsee Högbergsåsenin koillispäässä n. 360m Tiukka-Peninkylä tiestä etelään. Harju on sora harju ja kasvoi nuorta kuusikko Torvisen inventoinnin aikana v. 1975.
Kuvaus:	Röykkiö on kranssimainen, halkaisijaltaan n. 16m ja korkeudeltaan 0,8-1,1m. Röykkiöstä on Rurik Nylundin tekemä piirros Torvisen kertomuksen liitteenä.
Rauhoitusluokka:	1
Lukumäärä:	1

Peruskarttaote 1232 09 Tjock

Kristiinankaupunki Tjock-Högbergsåsen
 Pronssikautinen röykkiö
 Mjtnunnus 470100017

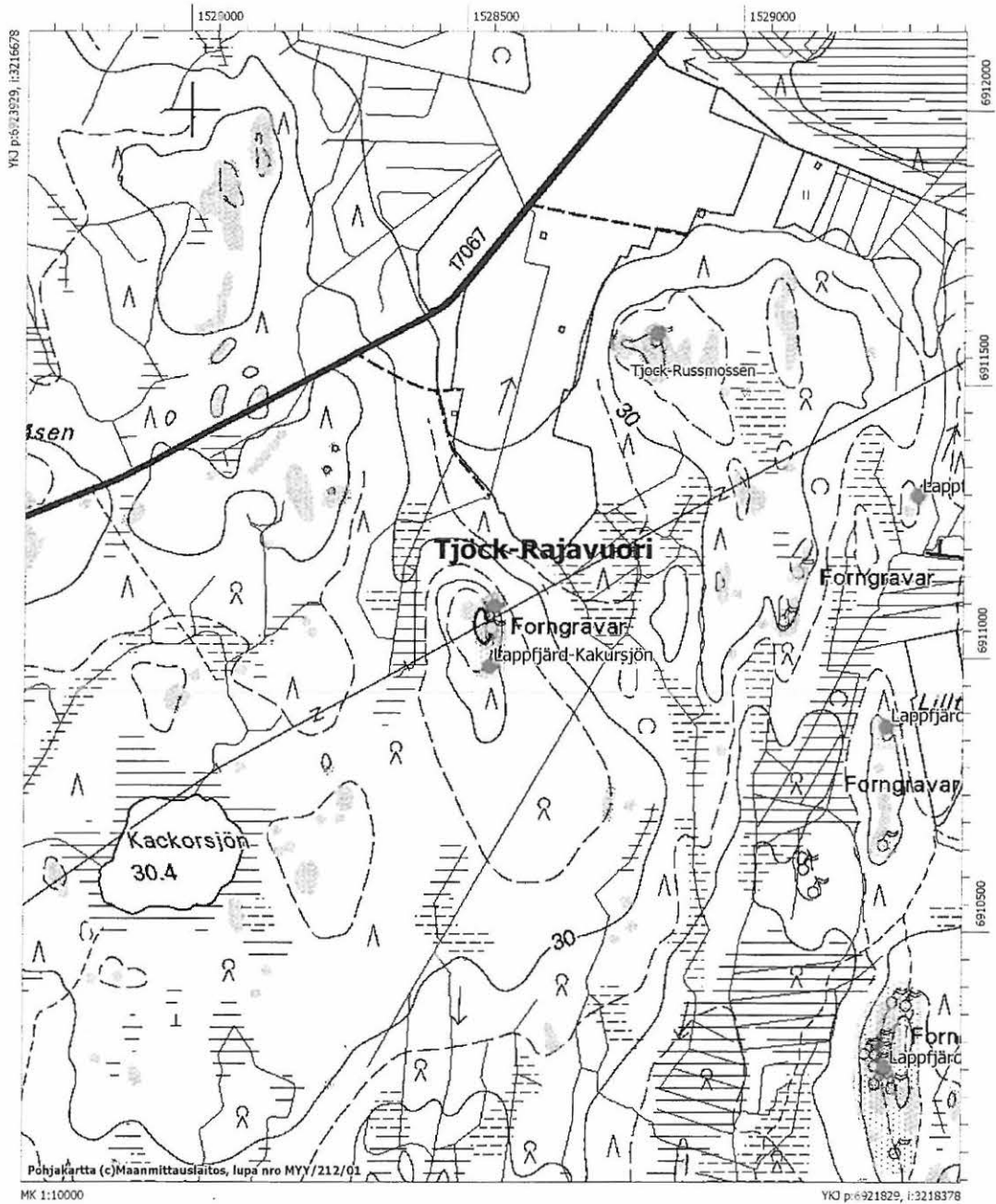


Tjock-Rajavuori (ei tarkastettu, tiedot Torvisen inventoinnista)

Mjtunnus	847010018
Mtyyppi	kivirakenteet
Mjtyypin tarkenne	röykkiöt
Ajoitus	pronssikautinen
Kunta:	Kristiinankaupunki
Kylä	Tjock
Tila/Rek.nro	878:12 Sandtäkt
Omistaja	Yhteinen maa-alue
Kiinteistötunnus	28742108780012
Peruskartta	123209 Tjock
p	6922879
i:	3217528
z:	40 m mpy
Etäisyystieto	Kohde sijaitsee Lapväärtin kirkosta 6,5km pohjoiskoilliseen
Aiemmat tutkimukset	Anja Torvinen v. 1975, inventointi
Aiemmat löydöt	
Inventointilöydöt	
Kuvat	
Sijainti ja maasto	Kohde sijaitsee kallioharjanteen pohjoisosassa Tiukan ja Lapväärtin kylien rajalla, Kackorsjön lammesta 560 metriä koilliseen. Saman harjanteen eteläosassa on Lapväärtin puolelle sijoittuva kohde Kristiinankaupunki Lappfjärd Kakursjön mj. rek. nro 409010005
Kuvaus:	Kallionkoloon melko kookkaista lohko- ja vierinkivistä kasattu sammalen peittämä röykkiö, halkaisija n. 7m. Röykkiön koillis- ja itälaidassa on kuoppa.
Rauhoitusluokka:	2
Lukumäärä:	1

Peruskarttaote 1232 09 Tjock

Kristiinankaupunki Tjock-Rajavuori
 Pronssikautinen röykkiö
 Mjtunnus 470100018

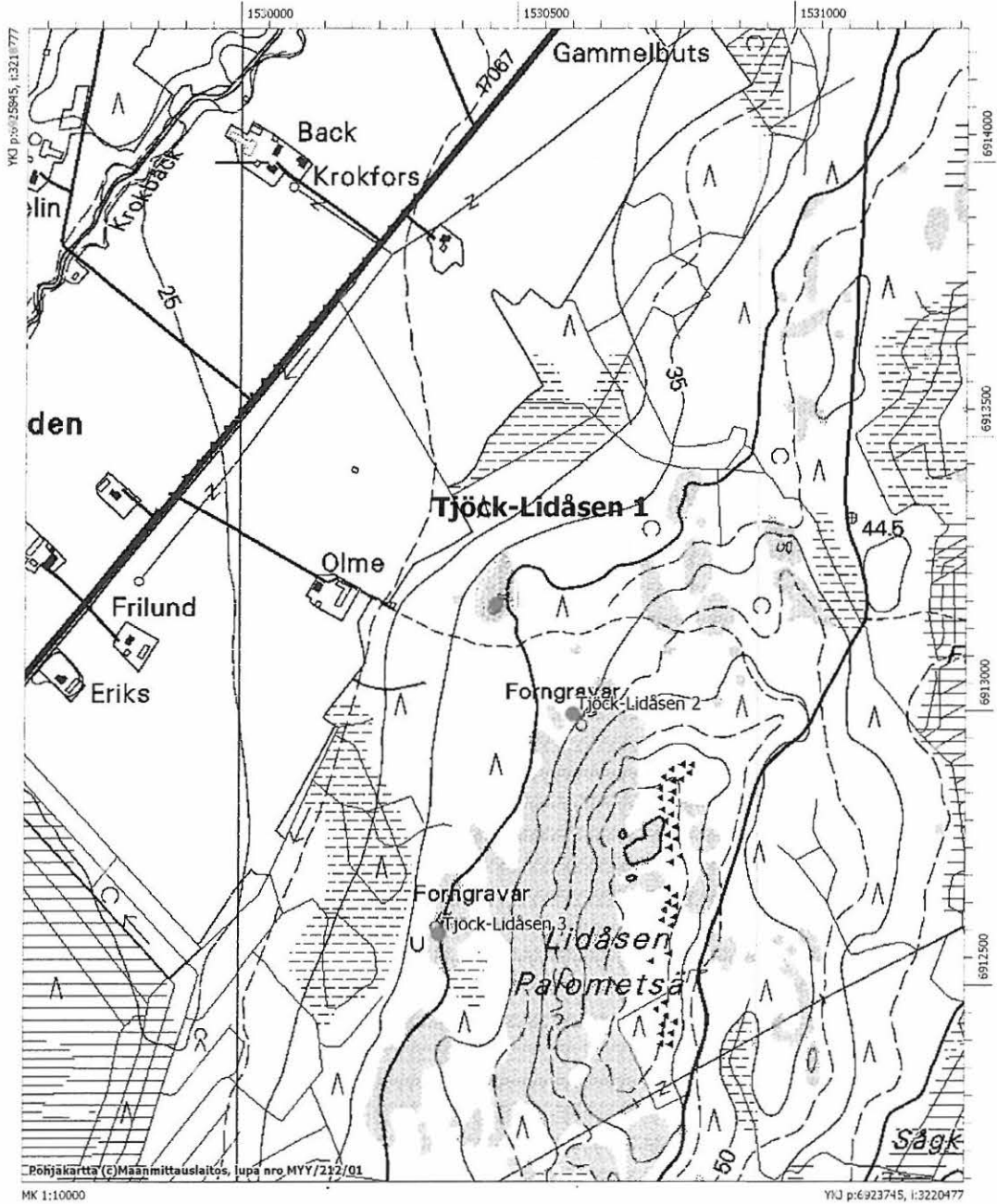


Tjöck-Lidåsen 1 (ei tarkastettu, tiedot Torvisen inventoinnista)

Mjtunnus	847010019
Mtyyppi	kivirakenteet
Mjtyypin tarkenne	röykkiöt
Ajoitus	pronssikautinen
Kunta:	Kristiinankaupunki
Kylä	Tjöck
Tila/Rek.nro	4:9 Nyback
Omistaja	Hermans-Lahtinen, Gun-Britt Margaretha Tjöckvägen 356, 64140 Tjöck
Kiinteistötunnus	28742100040009
Peruskartta	123212 Karijoki
p	6924795
i:	3219627
z:	35-40 m mpy
Etäisyystieto	Kohde sijaitsee Lapväärtin kirkosta n. 9,1km pohjoiskoilliseen
Aiemmat tutkimukset	Anja Torvinen v. 1975, inventointi
Aiemmat löydöt	
Inventointilöydöt	
Kuvat	.
Sijainti ja maasto	Kohde sijaitsee Lidåsenin pohjoispuolella havumetsää kasvavalla kivikkoisella kallioharjulla.
Kuvaus:	Kohteessa kuusi röykkiötä/latomusta. 1-2) pohjois-eteläsuuntainen pitkä kivilatomus, 15x2x0,7m, jonka molemmissa päissä n. 4m halkaisijaltaan olevat röykkiöt, molemmat röykkiöt hajotettu. 3) edellisestä 19 metriä koilliseen on röykkiö, jonka halkaisijal on n. 3m. 4) röykkiöstä 3 eteläkaakkoon n. 6 metriä on kokonaan sammalen peittämä röykkiö, halkaisijaltaan n. 3 metriä. 5) edellisestä n 15 metriä eteläkaakkoon on pitkänomainen, 10x3x0,6m, latomus. 6) edellisestä koilliseen n. 11 metriä on täysin sammalen peittämä pieni röykkiö.
Rauhoitusluokka:	2
Lukumäärä:	6

Peruskarttaote 1232 09 Tjock

Kristiinankaupunki Tjock-Lidåsen 1
Pronssikautinen röykkiö
Mjtnunnus 470100019



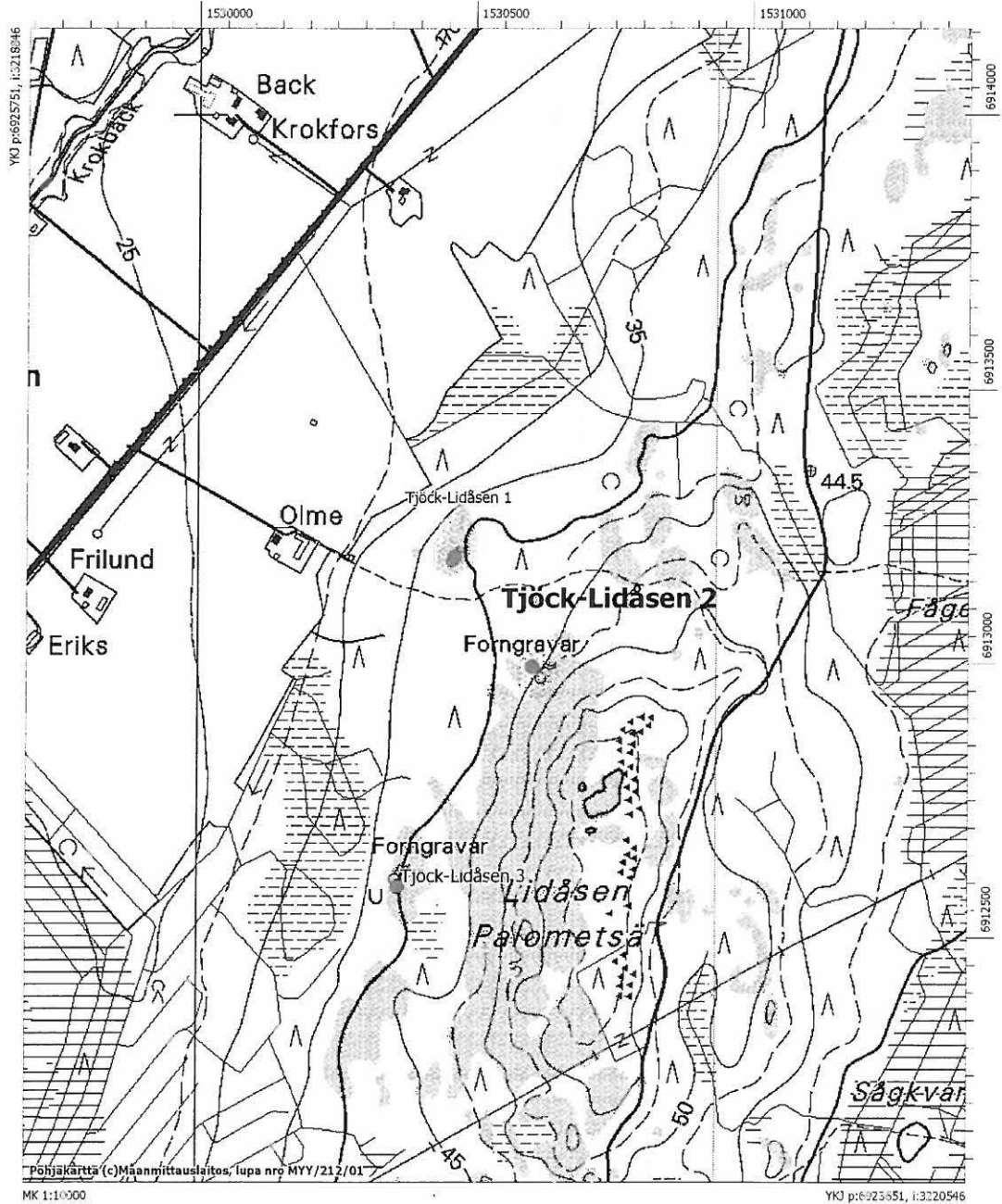
YliJ p:6923745, l:3220477

Tjock-Lidåsen 2 (ei tarkastettu, tiedot Torvisen inventoinnista)

Mjtunnus	847010020
Mtyyppi	kivirakenteet
Mjtyypin tarkenne	röykkiöt
Ajoitus	pronssikautinen
Kunta:	Kristiinankaupunki
Kylä	Tjock
Tila/Rek.nro	10:30 Ålme
Omistaja	Olme, Nils Magnus Lidvägen 755, 64140 Tiukka
Kiinteistötunnus	28742100100030
Peruskartta	123212 Karijoki
p	6924583
i:	3219748
z:	40-45 m mpy
Etäisyystieto	Kohde sijaitsee Lapväärtin kirkosta 9 km pohjoiskoilliseen
Aiemmat tutkimukset	Anja Torvinen v. 1975, inventointi
Aiemmat löydöt	
Inventointilöydöt	
Kuvat	
Sijainti ja maasto	Lidåsen 2 sijaitsee Lidåsen 1:stä n. 250 metriä kaakkoon
Kuvaus:	Röykkiö on kranssimainen, sammalen peittämä ja sen halkaisija on n. 7 metriä.
Rauhoitusluokka:	2
Lukumäärä:	1

Peruskarttaote 1232 09 Tjock

Kristiinankaupunki Tjock-Lidåsen 2
 Pronssikautinen röykkiö
 Mjtnunnus 470100020

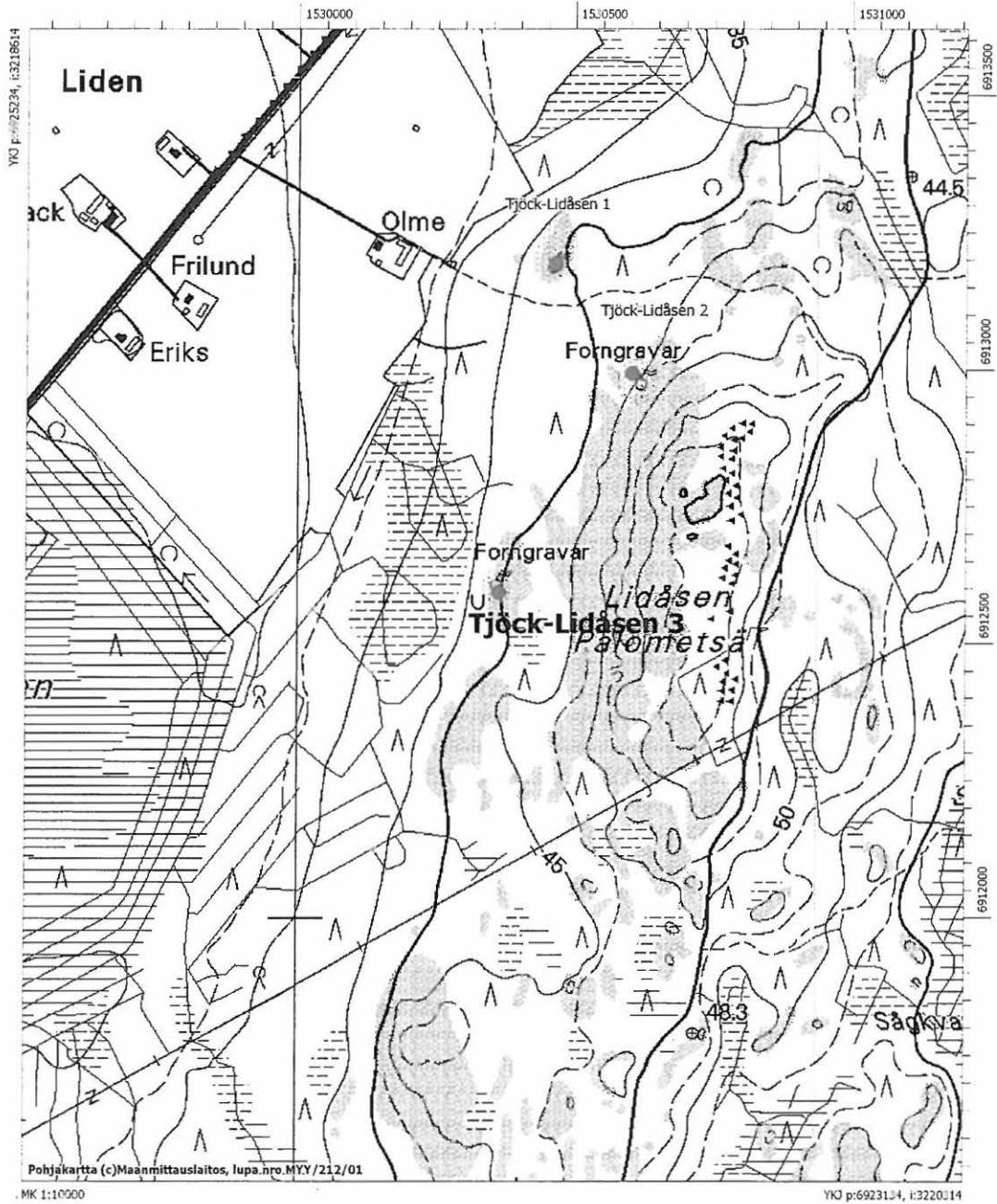


Tjock-Lidåsen 3 (ei tarkastettu, tiedot Torvisen inventoinnista)

Mjtunnus	847010021
Mtyyppi	kivirakenteet
Mjtyypin tarkenne	röykkiöt
Ajoitus	pronssikautinen
Kunta:	Kristiinankaupunki
Kylä	Tjock
Tila/Rek.nro	10:27 Frilund
Omistaja	Olme, Nils Magnus ja Marita Ingeborg Lidvägen 755, 64140 Tiukka
Kiinteistötunnus	28742100100027
Peruskartta	123212 Karijoki
p	6924206
i:	3219471
z:	40 m mpy
Etäisyystieto	Kohde sijaitsee Lapväärtin kirkosta n. 8,5 km koilliseen.
Aiemmat tutkimukset	Anja Torvinen v. 1975, inventointi
Aiemmat löydöt	
Inventointilöydöt	
Kuvat	
Sijainti ja maasto	Kohde sijaitsee Lidåsenin länsilaidalla, Lidåsen 2:sta 450 metriä lounaaseen.
Kuvaus:	Kallionkoloon kasattu pitkänomainen röykkiö, koko 6x2 metriä, osittain hajotettu.
Rauhoitusluokka:	2
Lukumäärä:	1

Peruskarttaote 1232 09 Tjock

Kristiinankaupunki Tjock-Lidåsen 3
 Pronssikautinen röykkiö
 Mjtnnus 470100021



Tjock-Björndal

Mjtunnus	847010022
Mtyyppi	kivirakenteet
Mjtyypin tarkenne	röykkiöt
Ajoitus	rautakautinen?
Kunta:	Kristiinankaupunki
Kylä	Tjock
Tila/Rek.nro	12:26 Bärgholm ja 14:44 Nybonde
Omistaja 1	Lillandt, Anders Karl Henrik Björndalsvägen 140, 64140 Tjock
Omistaja 2	Lillandt, Berit Alice ja Karl Runark Björndalsvägen 242, 64140 Tjock
Kiinteistötunnus	28742100120026 ja 28742100110044
Peruskartta	123209 Tjock
<i>Röykkiö 1</i>	
p	6925002
i:	3212855
z:	20-25 m mpy
<i>Röykkiö 2</i>	
p	6925047
i:	3212805
z:	20-25 m mpy
<i>Röykkiö 3</i>	
p	6925038
i:	3212798
z:	20-25 m mpy
<i>Röykkiö 4</i>	
p	6925057
i:	3212792
z:	20-25 m mpy
<i>Röykkiö 5</i>	
p	6925054
i:	3212801
z:	20-25 m mpy
<i>Röykkiö 6</i>	
p	6925040
i:	3212816
z:	20-25 m mpy
<i>Röykkiö 7</i>	
p	6925035
i:	3212808
z:	20-25 m mpy
<i>Röykkiö 8</i>	
p	6925041
i:	3212821
z:	20-25 m mpy

<i>Röykkiö 9</i>	
p	6925022
i:	3212832
z:	20-25 m mpy
<i>Röykkiö 10</i>	
p	6925017
i:	3212821
z:	20-25 m mpy
<i>Röykkiö 11</i>	
p	6925009
i:	3212818
z:	20-25 m mpy
<i>Röykkiö 12</i>	
p	6924992
i:	3212809
z:	20-25 m mpy
<i>Röykkiö 13</i>	
p	6925018
i:	3212863
z:	20-25 m mpy

Etäisyystieto Kohde sijaitsee Lapväärtin kirkosta 8,9 km pohjoisluoteeseen

Aiemmat tutkimukset Anja Torvinen v. 1975, inventointi

Aiemmat löydöt

Inventointilöydöt

Kuvat

Sijainti ja maasto

Kohde sijaitsee n. 550 metriä valtatie 8:n itäpuolella, Bjändalenista luoteeseen kallioisen harjanteen lounaisrinteessä.

Kuvaus:

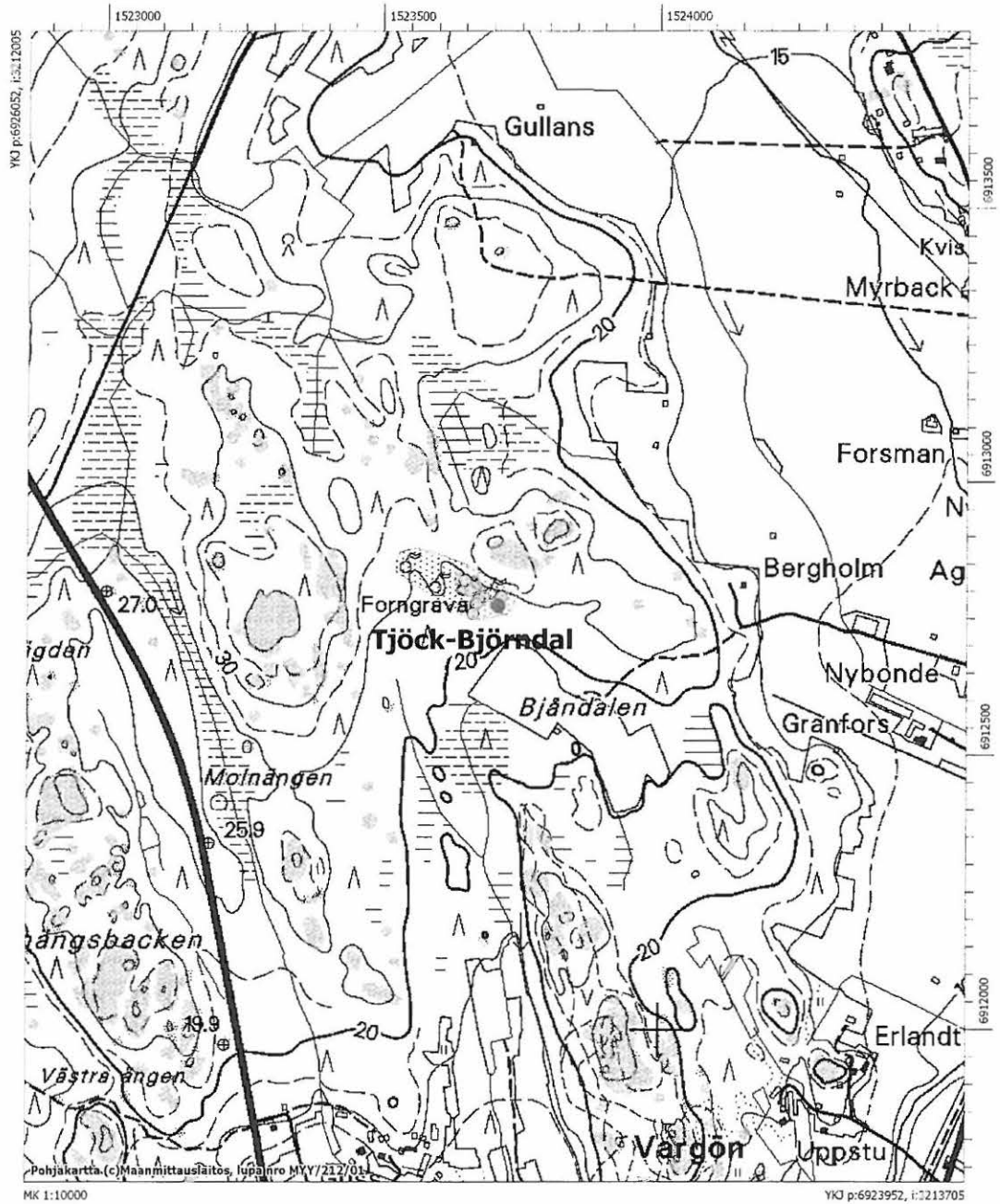
Torvisen mukaaan alueella on ainakin 15 pientä röykkiötä. Vuoden 2006 inventoinnissa löytyi 13 röykkiötä. Röykkiöt ovat pieniä halkaisija 2-4 metriä. Jotkin röykkiöt ovat hyvin matalia ja hädin tuskin erottuvat maastosta, osa on hieman korkeampia n. puoli metriä. Muutamia röykkiöitä on kasattu silmäkiven ympärille. Olisi syytä vielä varmistaa kaivauksin, että kyseessä on hautaröykkiöt eikä esim. kaskirauniot.

Rauhoitusluokka: 1

Lukumäärä: 13

Peruskarttaote 1232 09 Tjock

Kristiinankaupunki Tjock-Björndal
Rautakautisia röykkiöitä
Mjttunnus 470100022

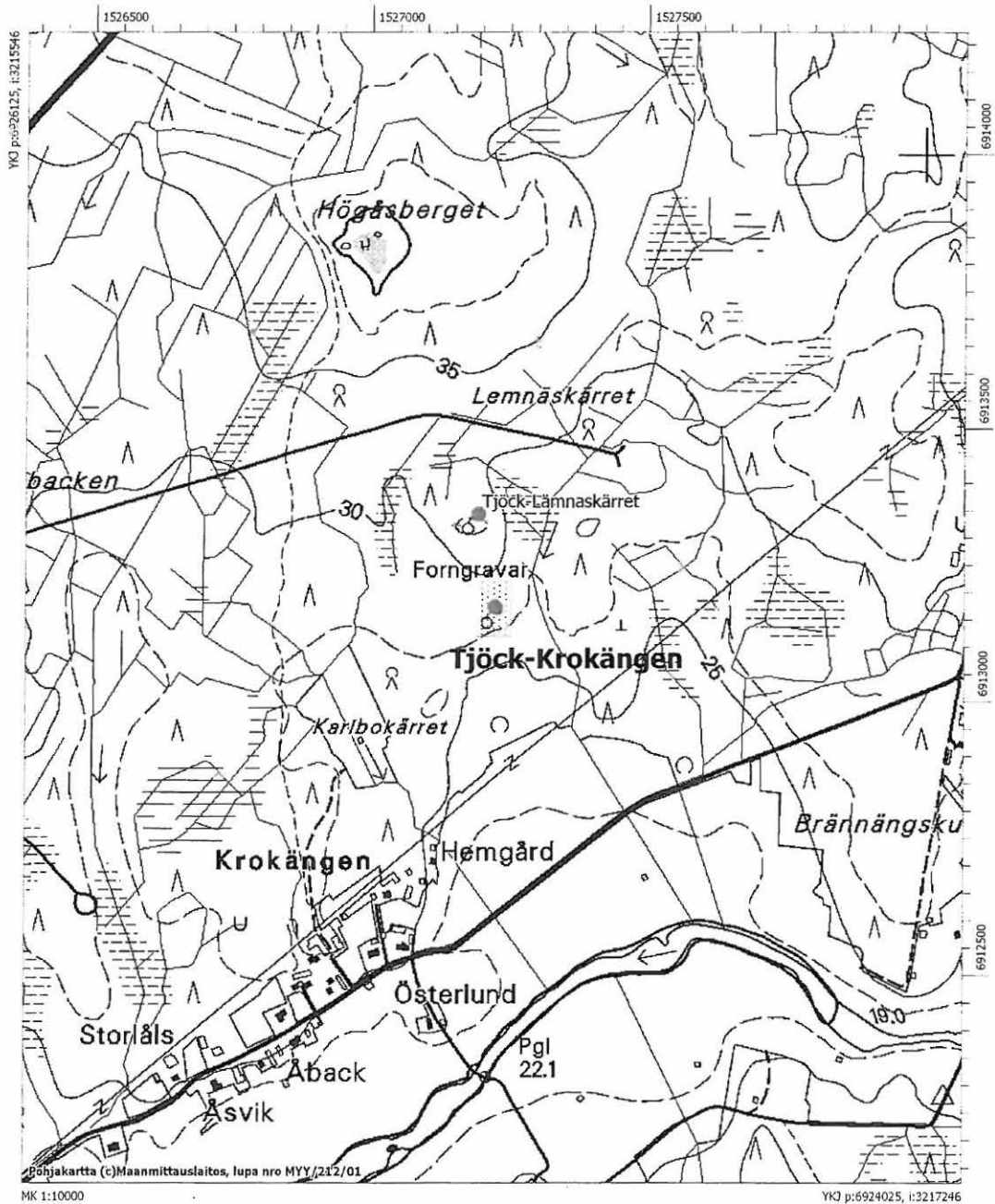


Tjock-Krokängen (ei tarkastettu, tiedot Torvisen inventoinnista)

Mjtunnus	847010023
Mtyyppi	kivirakenteet
Mjtyypin tarkenne	röykkiöt
Ajoitus	rautakautinen?
Kunta:	Kristiinankaupunki
Kylä	Påskmark
Tila/Rek.nro	8:8 Kiläng
Omistaja	Lillkaas, Tommy Artur Ljungvägen 3, 64100 Kristinestad
Kiinteistötunnus	28742000080008
Peruskartta	123209 Tjock
p	6925075
i:	3216396
z:	20-25
Etäisyystieto	Lapväärtin kirkosta n. 8,4 km pohjoiseen
Aiemmat tutkimukset	Anja Torvinen v. 1975, inventointi
Aiemmat löydöt	
Inventointilöydöt	
Kuvat	
Sijainti ja maasto	Krokängen koillispuoleisen soraharjun eteläosassa.
Kuvaus:	Kohteessa kaksi röykkiötä: 1) läpimitta 4 m, korkeus 0,5 m. sammalen peittämä. 2) edellisestä n. 40 metriä pohjoiseen on sammaloitunut, pitkänomainen röykkiö, pituus 7 m ja leveys 3 m.
Rauhoitusluokka:	2
Lukumäärä:	2

Peruskarttaote 1232 09 Tjock

Kristiinankaupunki Tjock-Krokängen
Rautakautisia röykkiöitä 2 kpl
Mjttunnus 470100023

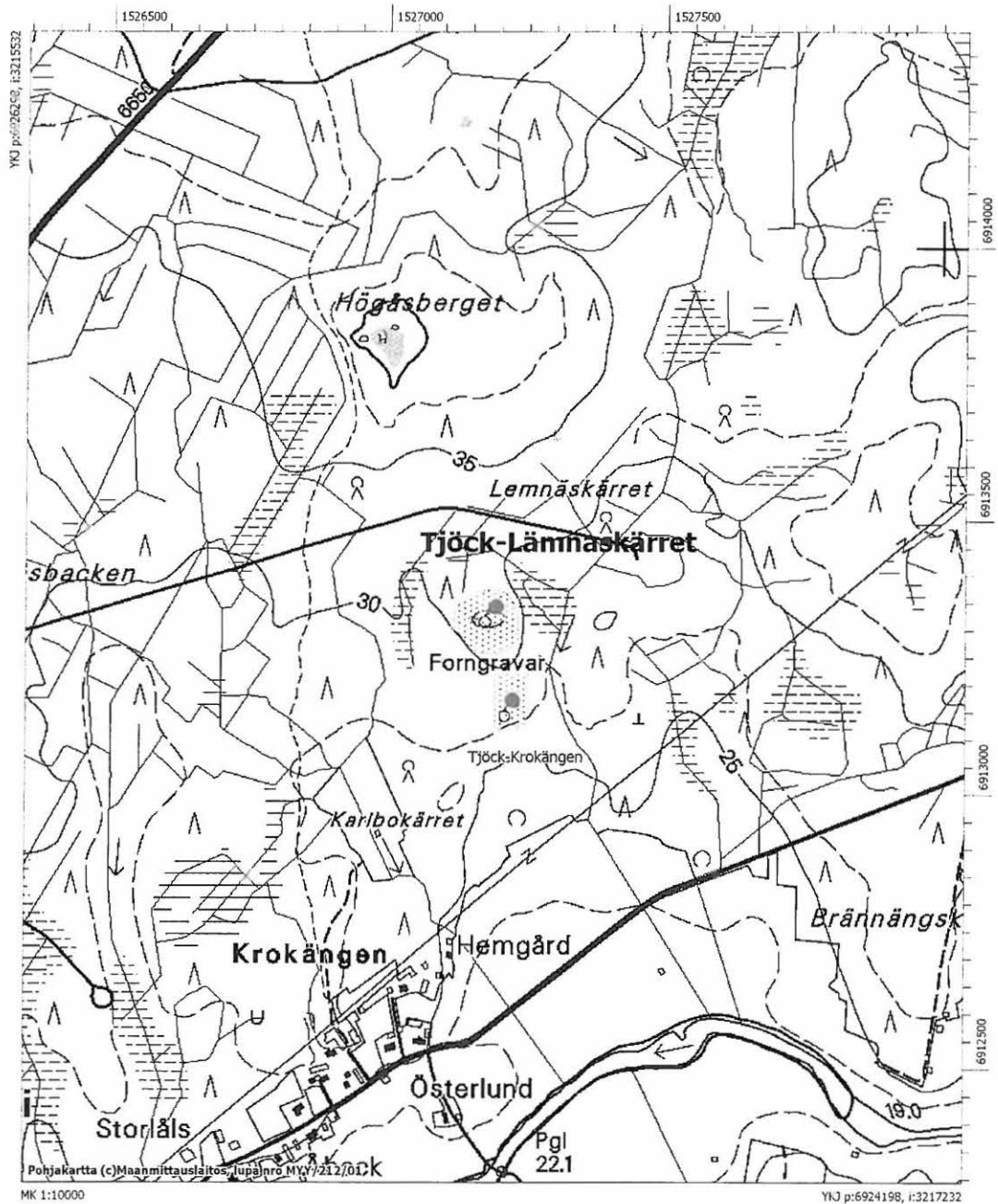


Tjock-Lämnaskärret (ei tarkastettu, tiedot Torvisen inventoinnista)

Mjtunnus	847010024
Mtyyppi	kivirakenteet
Mjtyypin tarkenne	röykkiöt
Ajoitus	pronssi- ja/tai rautakautinen
Kunta:	Kristiinankaupunki
Kylä	Påskmark
Tila/Rek.nro	8:10 Strand
Omistaja	Åkerlund, Tor Erik Mörtmarksvägen 143, 64140 Tjock
Kiinteistötunnus	28742000080010
Peruskartta	123209 Tjock
p	6925248
i:	3216392
z:	30 m mpy
Etäisyystieto	Lapväärtin kirkosta n. 8,6 km pohjoiseen
Aiemmat tutkimukset	Anja Torvinen v. 1975, inventointi
Aiemmat löydöt	
Inventointilöydöt	
Kuvat	
Sijainti ja maasto	Krokängen koillispuoleisen soraharjun huipulla.
Kuvaus:	Kohteessa neljä röykkiötä: 1) iso, kranssimainen, sammalen peittämä röykkiö, halkaisija n. 11 metriä, korkeus 0,7 m. 2) edellisestä 15 m itäkoilliseen pitkänomainen, lähes maantasainen sammalen peittämä röykkiö, kooltaan n. 10x8 m. 3) röykkiöstä 1 n. 17 metriä länsiluoteeseen pienehköistä kivistä kasattu matala, sammalen peittämä röykkiö, halkaisijaltaan n. 7 metriä. Röykkiön koillisosassa on kuoppa. 4) röykkiöstä 1 20 metriä lounaaseen on sekakokoisista kivistä koosttu röykkiö, kooltaan 5x3 metriä. Röykkiö on hajonnut.
Rauhoitusluokka:	2
Lukumäärä:	4

Peruskarttaote 1232 09 Tjock

Kristiinankaupunki Tjock-Lännaskärret
Pronssi- ja/tai rautakautisia röykkiöitä 4 kpl
Mjtnunnus 470100024



Tjock-Gilleråsbacken 2 (ei tarkastettu, tiedot Torvisen inventoinnista)

Mjtunnus	847010025
Mtyyppi	kivirakenteet
Mjtyypin tarkenne	röykkiöt
Ajoitus	pronssi- ja/tai rautakautinen
Kunta:	Kristiinankaupunki
Kylä	Påskmark
Tila/Rek.nro	12:2 Rosenback 1
Omistaja	Rosenback, Britta Ann-Mari ja Klas Yngve
Kiinteistötunnus	28742000120002
Peruskartta	123209 Tjock
p	6924804
i:	3215104
z:	30 m mpy
Etäisyystieto	Lapväärtin kirkosta 8,2 km pohjoiseen
Aiemmat tutkimukset	Anja Torvinen v. 1975, inventointi
Aiemmat löydöt	
Inventointilöydöt	
Kuvat	
Sijainti ja maasto	Kohde sijaitsee Gilleråsbackenin eteläosassa aivan Tiukka-Myrkky tien kaakkoispuolella.
Kuvaus:	Torvisen mukaan v. 1975 paikalla on näkynyt 1930-luvulla puretun röykkiön pohjakiveys. Inventoinnissa v. 2006 paikalla ei havaittu mitään merkkejä muinaisjäännöksestä. Tie vaikuttaa melko uudelta, ehkä hajoitetut kiveykset ovat hävinneet tietä parannettaessa.
Rauhoitusluokka:	3
Lukumäärä:	1

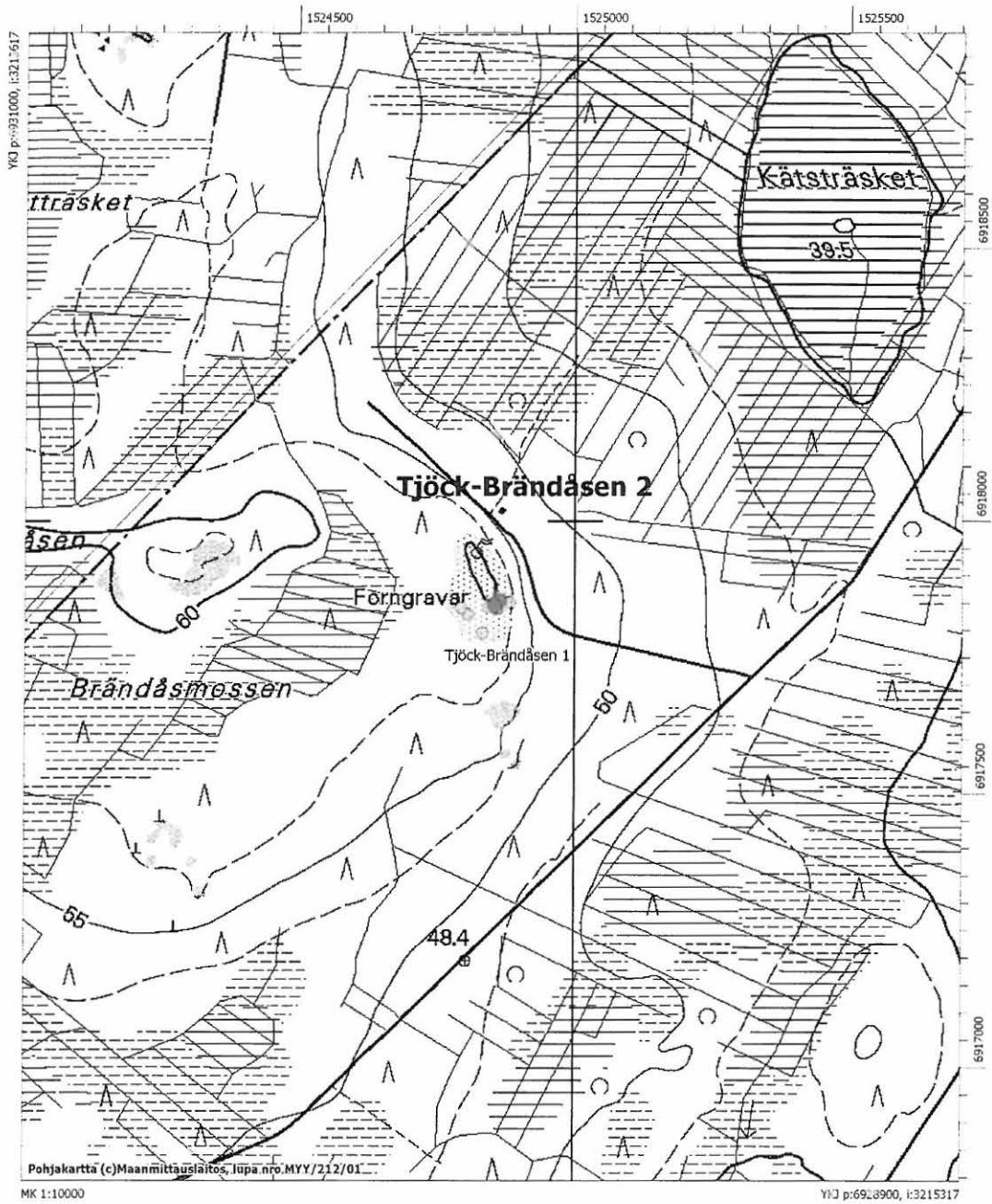
Tjock-Brändåsen 2

Mjtunnus	847010026
Mtyyppi	asuinpaikat
Mjtyypin tarkenne	asumuspainanteet
Ajoitus	kivikautinen
Kunta:	Kristiinankaupunki
Kylä	Tjock
Tila/Rek.nro	6:25 Brändås
Omistaja 1	Lillandt, Anders Karl Henrik Björndalsvägen 140, 64140 Tjock
Omistaja 2	Lillandt, Berit Alice ja Karl Runar Björndalsvägen 242, 64140 Tjock
Kiinteistötunnus	28742100060025
Peruskartta	123209 Tjock
<i>Painanne 1</i>	
p	6929950
i:	3214467
z:	57
<i>Painanne 2</i>	
p	6929954
i:	3214496
z:	57
<i>Painanne 3</i>	
p	6929949
i:	3214457
z:	57
<i>Painanne 4</i>	
p	6929903
i:	3214442
z:	57
<i>Painanne 5</i>	
p	6929940
i:	3214418
z:	57
<i>Painanne 6</i>	
p	6929953
i:	3214406
z:	57
Etäisyystieto	Kohde sijaitsee Lapväärtin kirkosta n. 13,3 km pohjoiseen
Aiemmat tutkimukset	
Aiemmat löydöt	
Inventointilöydöt	
Kuvat	

Sijainti ja maasto	Kohde sijaitsee Kristiinankaupungin ja Närpiön rajasta 550 metriä kaakkoon, Brändåsmossenin itäpuolella olevalla harjanteella. Maasto on havupuuvaltaista sekametsää, maaperä on moreenia.
Kuvaus:	Mirja Miettisen mukaan Brändåsenin itäkärjessä, metsässä itärinteellä n 55 m korkeuskäyrän yläpuolella on 12 laakeaa asumuspainanteen tapaista muodostumaa n 350 m matkalla. Koekuopista kvartsia. Inventoinnissa 2006 painanteita havaittiin kyseisellä alueella, osa painanteista oli kuitenkin tervahautoja. On mahdollista, että kivikautisia asuinpainanteita on muokattu uudelleen tervahautoiksi. Alue jäi tarkemmin tutkimatta ja kartoittamatta rankan sateen vuoksi vain kuudesta painanteesta otettiin gps lukema.
Rauhoitusluokka:	2
Lukumäärä:	12

Peruskarttaote 1232 09 Tjock

Kristiinankaupunki Tjock-Brändåsen 2
Kivikautisia asumuspainanteita
Mjttunnus 470100026



Lappfjärd-Österåsen Lindberg

Mjtunnus	1000007415
Mtyyppi	hautapaikat
Mjtyypin tarkenne	hautaröykkiöt
Ajoitus	pronssikautinen
Kunta:	Kristiinankaupunki
Kylä	Lappfjärd
Tila/Rek.nro	32:43 Lindberg
Omistaja	Nygren, Arne Ragnvald ja Carita Viola Smedvägen 19, 64300 Lappfjärd
Kiinteistötunnus	28740700320043
Tila/Rek.nro	32:59 Vråk II
Omistaja	Andtfolk, Ralf Hilding Lillvägen 13, 66200 Korsnäs
Kiinteistötunnus	28740700320059
Peruskartta	123211 Dagsmark

Röykkiö 1

p	6918460
i:	3219116
z:	30

Röykkiö 2

p	6918442
i:	3219140
z:	30

Röykkiö 3

p	6918438
i:	3219153
z:	30

Etäisyystieto

Kohde sijaitsee Lapväärtin kirkosta 3,9 km koilliseen

Aiemmat tutkimukset

Julius Ailio v. 1903, inventointi; Markku Torvinen v. 1977, inventointi

Aiemmat löydöt**Inventointilöydöt****Kuvat**

dia 59676, f. 142794

Sijainti ja maasto

Kohde sijaitsee Österåsarna harjun eteläosassa, noin 1,1 km Lapväärtti-Karijoki tiestä etelään. Maasto on mäntyvaltaista sekametsää, aluskasvillisuus kanervaa ja varvukkoa, röykkiöiden kohdalla myös jäkälää.

Kuvaus:

Kohteessa on kolme röykkiötä rivissä. Röykkiö 1 on halkaisijaltaan

n. 12 m ja korkeudeltaan n. 1,8 m. Röykkiö 2 on heti edellisen vieressä, sillä on kokoa n. 20x15x1,5 metriä. Röykkiö 3 on noin kymmenen metrin päässä edellisestä. Sen koko on n. 4x3,5x1,5 metriä. Kaikissa röykkiöissä on kuoppa keskellä eli niitä on ilmeisesti pengottu.

Rauhoitusluokka: 2

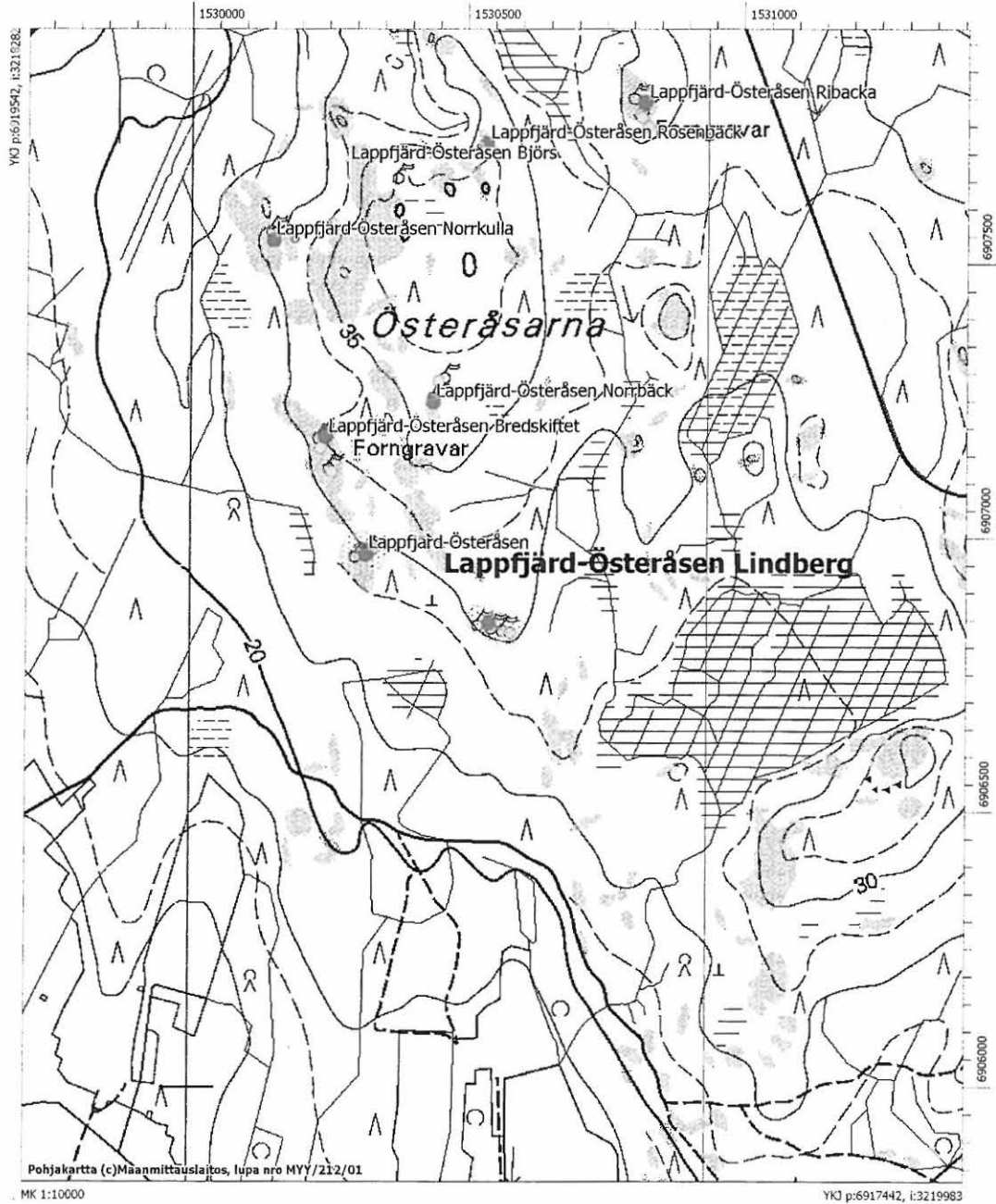
Lukumäärä: 3



Österåsen, Lindberg.. Kuvattu röykkiön 3 päältä kaakkoon, taustalla kaksi muuta röykkiötä (dia 59676).

Peruskarttaote 1232 11 Dagsmark

Kristiinankaupunki Lappfjärd-Österåsen Lindberg
 Pronssikautisia hautaröykkiöitä 3 kpl
 Mj tunnus 1000007415



Lappfjärd-Österåsen Bredskiftet

Mjtunnus	1000007416
Mtyyppi	hautapaikat
Mjtyypin tarkenne	hautaröykkiöt
Ajoitus	pronssikautinen
Kunta:	Kristiinankaupunki
Kylä	Lappfjärd
Tila/Rek.nro	24:21 Rosenbäck
Omistaja	Landgårds, Gretel Maria ja Karl Erik Lappfjärdsvägen 665, 64300 Lappfjärd
Kiinteistötunnus	28740700240021
Tila/Rek.nro	24:32 Bredskiftet
Omistaja	Storsjö, Irja Annikki Eteläinen Lapväärtintie 205, 64300 Lapväärtti
Kiinteistötunnus	28740700240032
Peruskartta	123211 Dagsmark
<i>Röykkiö 1</i>	
p	6918828
i:	3218852
z:	30
<i>Röykkiö 2</i>	
p	6918807
i:	3218841
z:	30
<i>Röykkiö 3</i>	
p	6918762
i:	3218857
z:	30
Etäisyystieto	Kohde sijaitsee Lapväärtin kirkosta 3,8km koilliseen
Aiemmat tutkimukset	Julius Ailio v. 1903, inventointi; Markku Torvinen v. 1977, inventointi
Aiemmat löydöt	
Inventointilöydöt	
Kuvat	dia 59678, f. 142796
Sijainti ja maasto	Kohde sijaitsee Österåsarna harjun länsilaidalla, n. 800 metriä Lapväärtti-Karijoki tiestä etelään. Maasto on mäntyvaltaista sekametsää, aluskasvillisuus kanervaa ja varvukkoa, röykkiöiden kohdalla myös jäkälää.
Kuvaus:	Kohteessa on kolme pienehköä röykkiötä. Röykkiö 1 on koottu

kalliopaaden päälle, mutta hajoitettu muutaman metrin alalle. Röykkiö 2 on on myös ainakin pengottu levälleen muutaman metrin alalle. Ehjin röykkiöistä on röykkiö 3, joka on halkaisijaltaan n. 6 metriä ja korkeudeltaan puolisen metriä. Röykkiö on aikalailla sammalen ja jäkälän peittämä.

Rauhoitusluokka: 2

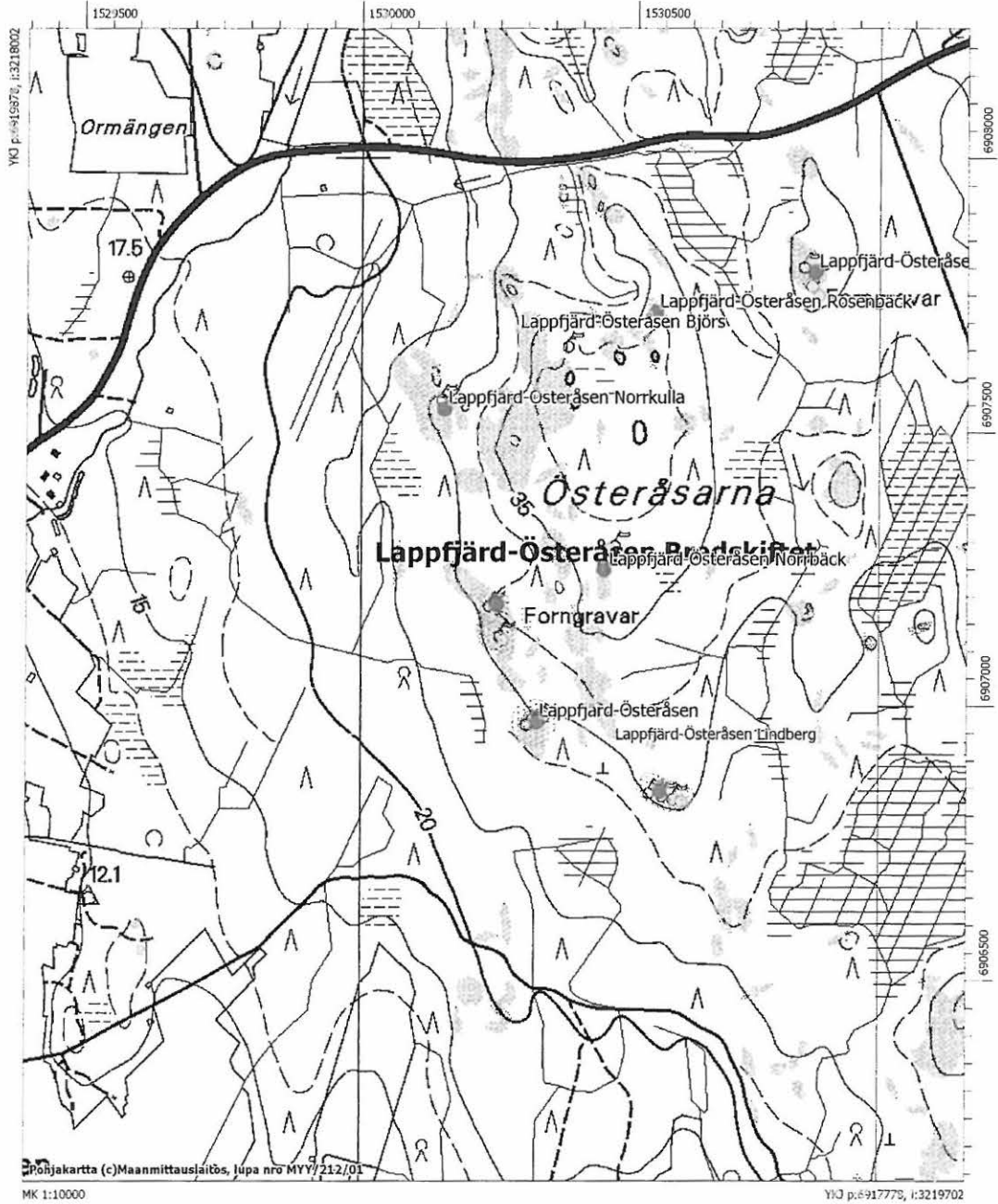
Lukumäärä: 3



Österåsen Bredskiftet, röykkiö 3 kuvattuna lounaasta (dia 59678).

Peruskarttaote 1232 11 Dagsmark

Kristiinankaupunki Lappfjärd-Österåsen Bredskiftet
 Pronssikautisia hautaröykkiöitä 3 kpl
 Mjtnnus 100007416



Lappfjärd-Österåsen Norrbäck

Mjtunnus	1000007418
Mtyyppi	hautapaikat
Mjtyypin tarkenne	hautaröykkiöt
Ajoitus	pronssikautinen
Kunta:	Kristiinankaupunki
Kylä	Lappfjärd
Tila/Rek.nro	24:33 Nordbäck
Omistaja	Finsilva Oyj PL 314, 33101 Tampere
Kiinteistötunnus	28740700240033
Peruskartta	123211 Dagsmark

Röykkiö 1

p	6918872
i:	3219051
z:	35

Röykkiö 2

p	6918910
i:	3219065
z:	35

Etäisyystieto	Kohde sijaitsee Lapväärtin kirkosta 4,1 km koilliseen
Aiemmat tutkimukset	Julius Ailio v. 1903, inventointi; Markku Torvinen v. 1977, inventointi
Aiemmat löydöt	
Inventointilöydöt	
Kuvat	diat 59679-680, f. 142797-798
Sijainti ja maasto	Kohde sijaitsee Österåsarna harjun eteläosassa, noin 750 metriä Lapväärtti-Karijoki tiestä etelään. Alue kasvaa tiheää mäntytaimikkoa ja röykkiöiden löytäminen voi olla vaikeaa.
Kuvaus:	Kohteessa on kaksi röykkiötä. Röykkiö 1 on kasattu kallionyppylälle ja siinä kasvaa muutamia puita. Röykkiö on halkaisijaltaan n. 7 metriä ja korkeudeltaan puolisoista metriä. Röykkiö 2 on edellisestä n. 40 metriä pohjoiseen. Se on myös kasattu kallionyppylälle. Röykkiön halkaisija on noin 8 metriä ja korkeus vajaa puolitoista metriä.
Rauhoitusluokka:	2
Lukumäärä:	2



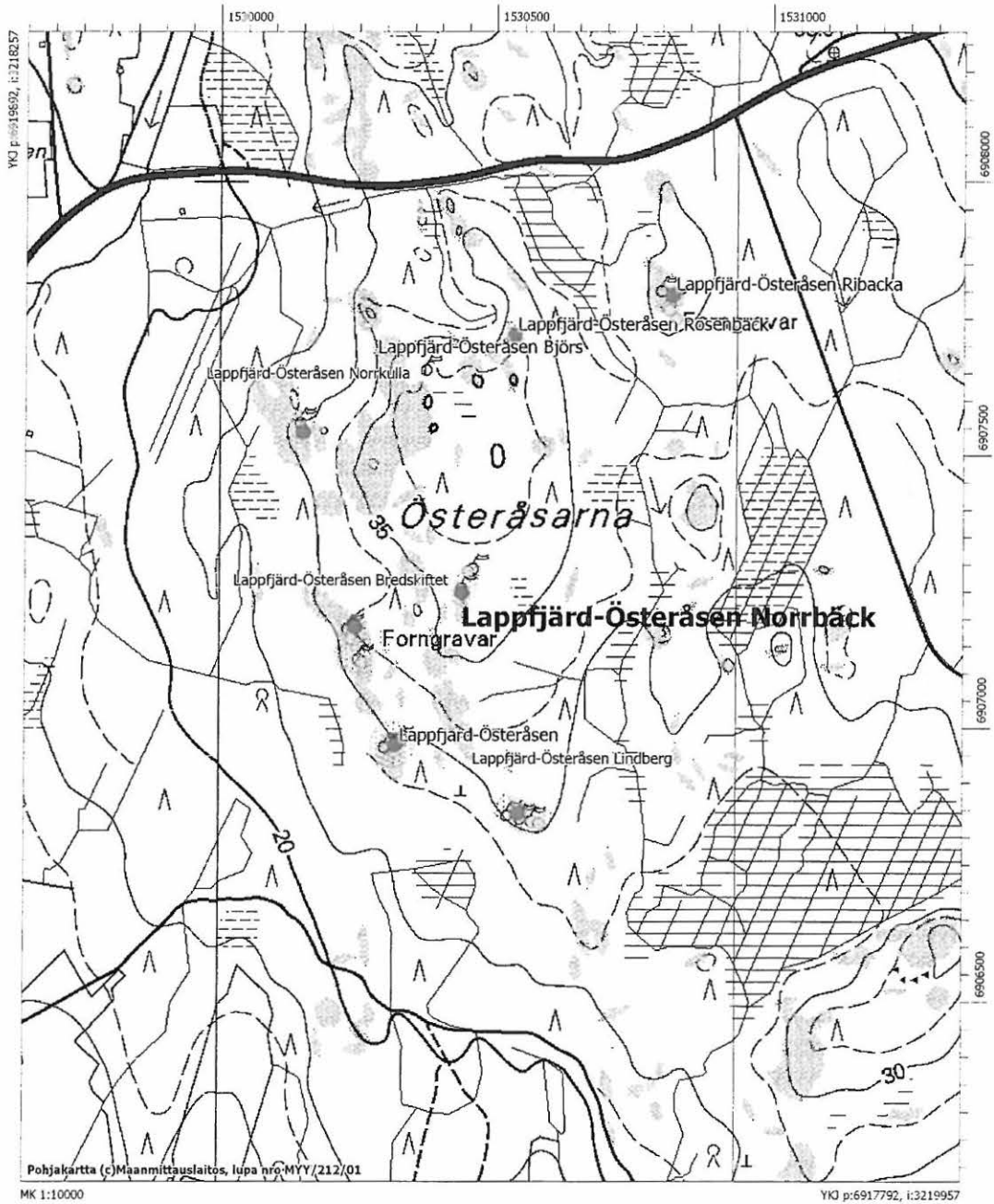
Österåsen Norrbäck, røykkiö 1 kuvattuna lounaasta (dia 59797).



Österåsen Norrbäck, røykkiö 2 kuvattuna luoteesta (dia 59798)..

Peruskarttaote 1232 11 Dagsmark

Kristiinankaupunki Lappfjärd-Österåsen Norrbäck
 Pronssikautinen hautaröykkiö
 Mjttunnus 1000007418



Lappfjärd-Österåsen Norrkulla

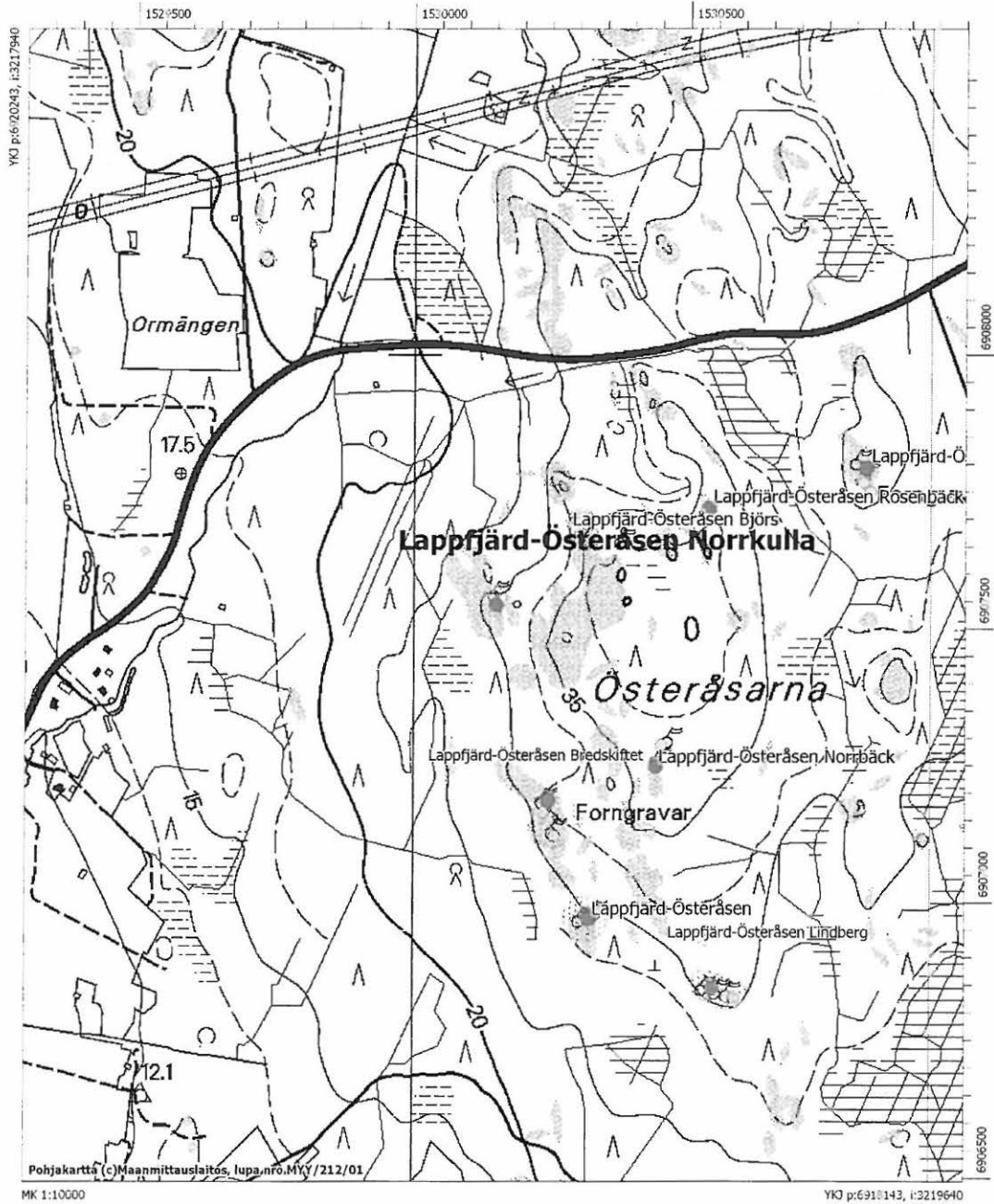
Mjtunnus	1000007419
Mtyyppi	hautapaikat
Mjtyypin tarkenne	hautaröykkiöt
Ajoitus	pronssikautinen
Kunta:	Kristiinankaupunki
Kylä	Lappfjärd
Tila/Rek.nro	24:120 Allila
Omistaja	Jansson, Aatos Alvari Paluntie 12, 64320 Dagsmark
Kiinteistötunnus	28740700240120
Peruskartta	123211 Dagsmark
p	6919193
i:	3218790
z:	30
Etäisyystieto	Kohde sijaitsee Lapväärtin kirkosta 4 km koilliseen
Aiemmat tutkimukset	Julius Ailio v. 1903, inventointi; Markku Torvinen v. 1977, inventointi
Aiemmat löydöt	
Inventointilöydöt	
Kuvat	dia 59681, f. 142799
Sijainti ja maasto	Kohde sijaitsee Österåsarna harjun länsilaidalla 450 m Lapväärtti-Karjoki tiestä etelään. Maasto on kallioista ja kasvaa harvaa männikköä.
Kuvaus:	Röykkiö on kasattu kallion päälle ja sittemmin hajoitettu muutaman metrin alalle, paikoin kiviä on vielä jäljellä pari kerrosta.
Rauhoitusluokka:	2
Lukumäärä:	1



Norrkulla, röykkiö kuvattuna lounaasta (dia 59681).

Peruskarttaote 1232 11 Dagsmark

Kristiinankaupunki Lappfjärd-Österåsen Norrkulla
 Pronssikautinen hautaröykkiö
 Mjtnunnus 1000007419



Lappfjärd-Österåsen Björs

Mjtunnus	1000007421
Mtyyppi	hautapaikat
Mjtyypin tarkenne	hautaröykkiöt
Ajoitus	pronssikautinen
Kunta:	Kristiinankaupunki
Kylä	Lappfjärd
Tila/Rek.nro	24:121 Haglund II
Omistaja	Bjors, Arne Mikael Stenvägen 106, 64300 Lappfjärd
Kiinteistötunnus	28740700240121
Peruskartta	123211 Dagsmark
p	6919286
i:	3219023
z:	30
Etäisyystieto	Kohde sijaitsee Lapväärtin kirkosta 3,9 km koilliseen
Aiemmat tutkimukset	Julius Ailio v. 1903, inventointi; Markku Torvinen v. 1977, inventointi
Aiemmat löydöt	
Inventointilöydöt	
Kuvat	dia 59682, f. 142800
Sijainti ja maasto	Kohde sijaitsee Österåsarna harjun pohjoisosassa, noin 340 metriä Lapväärtti-Karjoki tiestä etelään. Maasto on kallioista ja kasvaa harvaa männikköä, aluskasvillisuus on kanervaa ja jäkälää.
Kuvaus:	Röykkiö on kasattu kallion päälle ja pengottu myöhemmin muutaman metrin alalle.
Rauhoitusluokka:	2
Lukumäärä:	1



Österåsen Björs, røykkiö kuvattuna pohjoisluoteesta (dia 59682).

Lappfjärd-Österåsen Rosenbäck

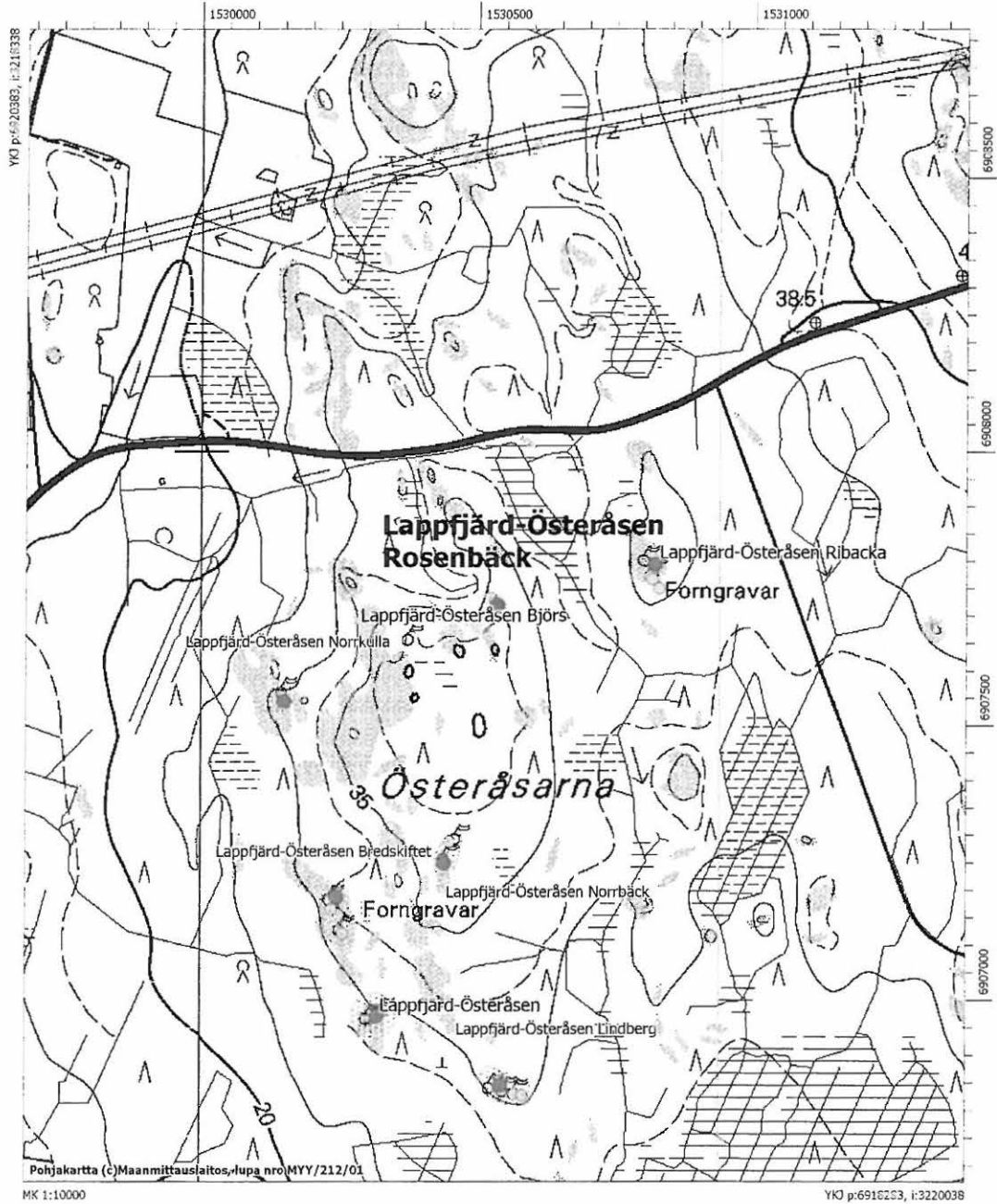
Mjtunnus	1000007422
Mtyyppi	hautapaikat
Mjtyypin tarkenne	hautaröykkiöt
Ajoitus	pronssikautinen
Kunta:	Kristiinankaupunki
Kylä	Lappfjärd
Tila/Rek.nro	24:21 Rosenbäck
Omistaja	Landgårds, Gretel Maria ja Karl Erik Lappfjärdsvägen 665, 64300 Lappfjärd
Kiinteistötunnus	28740700240021
Peruskartta	123211 Dagsmark
p	6919333
i:	3219188
z:	30
Etäisyystieto	Kohde sijaitsee Lapväärtin kirkosta 4,4 km koilliseen
Aiemmat tutkimukset	
Aiemmat löydöt	
Inventointilöydöt	
Kuvat	dia 59683, f. 142804
Sijainti ja maasto	Kohde sijaitsee Österåsarna harjun pohjoisosassa, noin 320 metriä Lapväärtti-Karijoki tiestä etelään. Maasto on kuusivaltaista sekametsää, aluskasvillisuus kanervaa ja varvukkoa.
Kuvaus:	Röykkiö on kasattu kallionyppylän päälle. Röykkiön koko on 5x7 metriä ja korkeus 0,4-0,8 metriä. Keskellä röykkiötä on ryöstökuoppa, halkaisijaltaan noin metrin. Röykkiö on suureksi osaksi sammalen ja jäkälän peittämä
Rauhoitusluokka:	2
Lukumäärä:	1



Österåsen Rosenbäck, röykkiö kuvattuna kaakosta (dia 59683).

Peruskarttaote 1232 11 Dagsmark

Kristiinankaupunki Lappfjärd-Österåsen Rosenbäck
 Pronssikautinen hautaröykkiö
 Mjttunnus 1000007422



Lappfjärd-Österåsen Ribacka

Mjtunnus	1000007423
Mtyyppi	hautapaikat
Mjtyypin tarkenne	hautaröykkiöt
Ajoitus	pronssikautinen
Kunta:	Kristiinankaupunki
Kylä	Lappfjärd
Tila/Rek.nro	32:62 Ribacka
Omistaja	Mannfolk, Holger Emil Smedvägen 17, 64300 Lappfjärd
Kiinteistötunnus	28740700320062
Tila/Rek.nro	32:99 Söderback
Omistaja 1	Saaristo, Outi Marjatta Hämeentie 16-18A8, 00530 Helsinki
Omistaja 2	Saaristo, Esa Arvid Prosiuksentie 17, 64350 Karijoki
Kiinteistötunnus	28740700320099
Peruskartta	123211 Dagsmark
<i>Röykkiö 1</i>	
p	6919380
i:	3219480
z:	30
<i>Röykkiö 2</i>	
p	6919359
i:	3219469
z:	30
<i>Röykkiö 3</i>	
p	6919354
i:	3219472
z:	30
<i>Röykkiö 4</i>	
p	6919336
i:	3219483
z:	30
Etäisyystieto	Kohde sijaitsee Lapväärtin kirkosta 3,9 km koilliseen
Aiemmat tutkimukset	
Aiemmat löydöt	

Inventointilöydöt**Kuvat**

dia 59684, f. 142802

Sijainti ja maasto

Kohde sijaitsee Österåsarna harjun pohjoisosassa, n. 250 metriä Lapväärtti-Karjoki tiestä etelään. Röykkiöt ovat hakkuualueen länsilaidassa, maasto on paikoin kallioista, aluskasvillisuus on jäkälää, kanervaa ja varvikkoa.

Kuvaus:

Kohteessa on neljä röykkiötä. Röykkiö 1 on ehkä ennemminkin pitkä vallimainen ladelma kuin röykkiö, sen pituus on n. 12 metriä ja leveys 3-5 metriä, korkeutta rakennelmalla on 0,5-0,7 metriä. Edellisestä n. 15 metriä etelään on myös pitkulainen röykkiö 2, hieman pienempi kuin edellinen, pituus on n. 10 metriä ja leveys 2-4 metriä, korkeus noin puolisen metriä. Pari metriä röykkiön 2 eteläpuolella on kooltaan 4x6x0,5 m oleva röykkiö 3. Tästä itäkaakkoon on röykkiö 4, halkaisijaltaan n. 7 metriä ja korkeudeltaan 1 metri.

Rauhoitusluokka:

2

Lukumäärä:

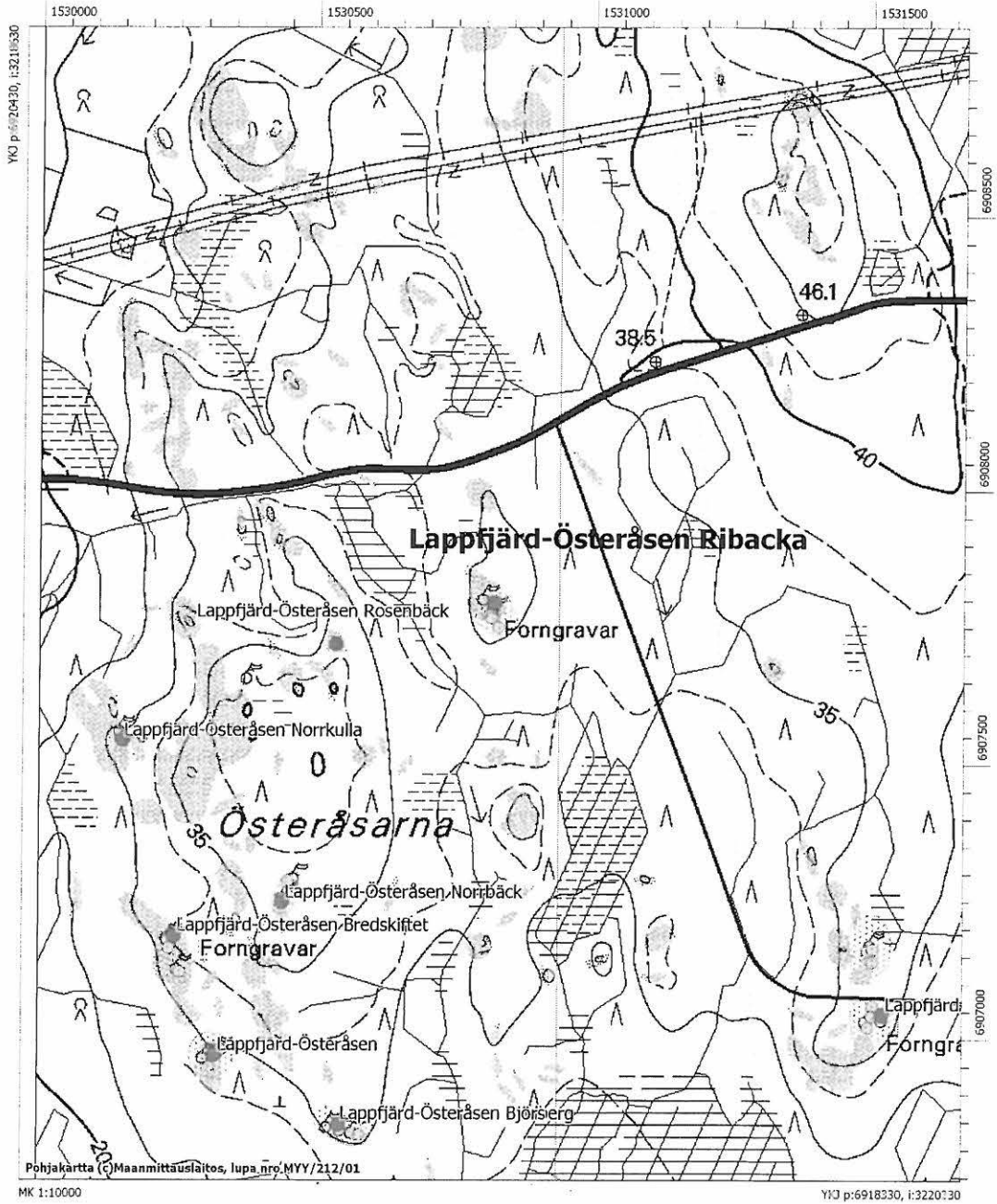
4



Österåsens Ribacka. Edustalla vallimainen röykkiö 1, taustalla röykkiöt 2 ja 3 (dia 59684).

Peruskarttaote 1232 11 Dagsmark

Kristiinankaupunki Lappfjärd-Österåsen Ribacka
 Pronssikautisia hautaröykkiöitä 4 kpl
 Mjtnunnus 1000007423



Norrviken 2

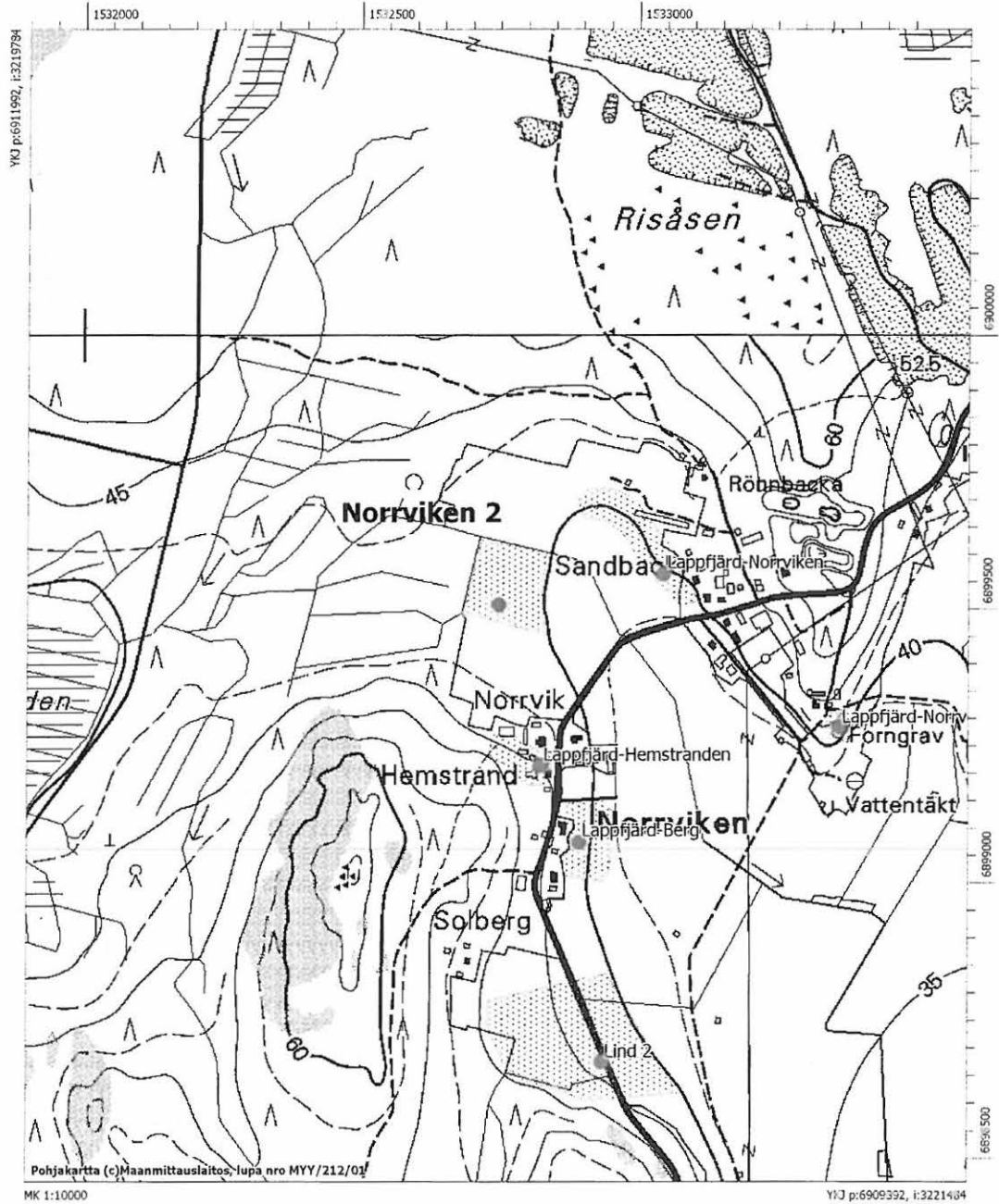
Mjtunnus	1000007586
Mtyyppi	asuinpaikka
Mjtyypin tarkenne	
Ajoitus	kivikautinen
Kunta:	Kristiinankaupunki
Kylä	Lappfjärd
Tila/Rek.nro	48:7 Norrnäs
Omistaja	tietoja ei ollut saatavissa
Kiinteistötunnus	28740700480007
Peruskartta	123210 Kärjenkoski
p	6910663
i:	3221228
z:	40
Etäisyystieto	Kohde sijaitsee Lapväärtin kirkosta 8,2 km kaakkoon
Aiemmat tutkimukset	
Aiemmat löydöt	KM 34066:1-8 (mm. kiviesineen katkelma, saviastian reunapala, kivilaji-ytimiä ja –iskoksia)
Inventointilöydöt	KM 36526:1-2 (kvartsiytimiä ja –iskoksia)
Kuvat	dia 59688, f. 142806
Sijainti ja maasto	Kohde sijaitsee n. 2 km Korsbäckin luoteispuolella Norrvikenin alueella. Asuinpaikka on hiekkaisella alueella pellon yläreunassa. Noin 300 metriä kohteesta itään on aiemmin tunnettu Lappfjärd-Norrviken, kivikautinen asuinpaikka. Norrviken 1 on rökkiökohde n. 600 metriä kohteesta itäkaakkoon. Lisäksi n. 200 metriä kohteen eteläpuolella on kivikautinen asuinpaikka Lappfjärd-Hemstrand, joka sijaitsee hieman ylempänä n. 45 metrin korkeuskäyrän tuntumassa.
Kuvaus:	Hiekkaiselta pellon osalta noin 150 metrin matkalta löytyi kvartsiytimiä- ja iskoksia.
Rauhoitusluokka:	2
Lukumäärä:	1



Norrviken 2, kivikautinen asuinpaikka kuvattuna pohjoisesta (dia 59688).

Peruskarttaote 1232 10 Kärjenkoski, mk 1:10000

Kristiinankaupunki Norrviken 2
Kivikautinen asuinpaikka
Mjtunnus 1000007586



Äijöönkangas

Mjtunnus	1000007587
Mtyyppi	asuinpaikka
Mjtyypin tarkenne	
Ajoitus	kivikautinen
Kunta:	Kristiinankaupunki
Kylä	Lappfjärd
Tila/Rek.nro	2:46 Luomanperä
Omistaja	Karijoen kunta Kristiinantie 3, 64350 Karijoki
Kiinteistötunnus	28740700020046
Tila/Rek.nro	2:79 Vuorenmaa
Omistaja	Leppäranta, Raimo Ilpo Ilmari Leppärannankuja 45 3, 64350 Karijoki
Kiinteistötunnus	28740700020079
Tila/Rek.nro	2:150 Skogsmattfolk
Omistaja	Karijoen kunta Kristiinantie 3, 64350 Karijoki
Kiinteistötunnus	28740700020150
Tila/Rek.nro	2:190 Vargberget
Omistaja	Karijoen kunta Kristiinantie 3, 64350 Karijoki
Kiinteistötunnus	28740700020190
Tila/Rek.nro	2:191 Susivuori
Omistaja	Hakamäki, Johannes Anselm Leipurintie 7, 64900 Isojoki
Kiinteistötunnus	28740700020191
Tila/Rek.nro	23:116 Rosenholm
Omistaja	Ragnä, Erik Valdemar ja Gunhild Ingegärd Hoxellvägen 8F6, 64300 Lappfjärd
Kiinteistötunnus	28740700020116

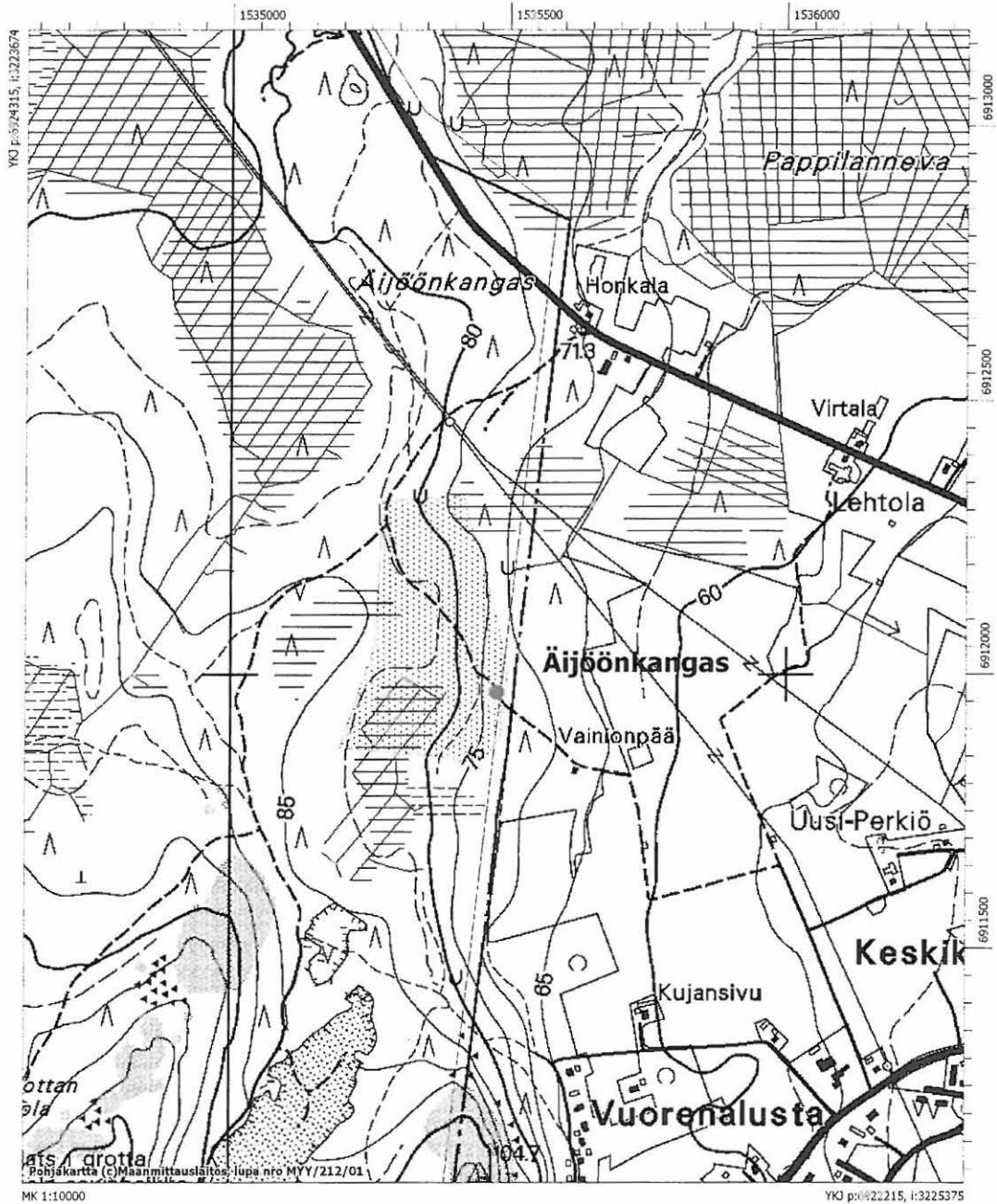
Peruskartta	123212 Karijoki
p	6923107
i:	3224511
z:	73-83
Etäisyystieto	Kohde sijaitsee Lapväärtin kirkosta 10,9 km koilliseen
Aiemmat tutkimukset	
Aiemmat löydöt	
Inventointilöydöt	KM 36527 (kvartsi-iskoksia)
Kuvat	dia
Sijainti ja maasto	Kohde sijaitsee Karijoen kylältä n. 1,5 km luoteeseen, Susivuoren ja Paarmannivuoren pohjoispuolella. Maaston itäänpäin viettävää hiekkaista mäntykangasta.
Kuvaus:	Metsäautotien kuluneesta urasta ja poluilta löytyi inventoinnissa tusinan verran kvartsi-iskoksia parinsadan metrin matkalta. Löydöt ovat korkeudelta n. 70- 80 m mpy, joten korkeutensa puolesta ne kuuluvat mesoliittisen aikaan. Kohteen on löytänyt arkeologian harrastaja Bertil Huhtala, joka myös toimi oppaana inventoinnissa.
Rauhoitusluokka:	2
Lukumäärä:	1



Äijöönkankaan kivikautista asuinpaikkaa, kuvattuna kaakosta. Löytöjä on kerätty kuvassa näkyvästä urasta.

Peruskarttaote 1232 12 Karijoki mk 1:10000


Kristiinankaupunki Äijöönkangas
Kivikautinen asuinpaikka
Mjtunnus 1000007587



Kyttäkersbacken 2

Mjtunnus	1000007588
Mtyyppi	asuinpaikka
Mjtyypin tarkenne	
Ajoitus	kivikautinen
Kunta:	Kristiinankaupunki
Kylä	Dagsmark
Tila/Rek.nro	4:104 Nyback
Omistaja	Hammarberg, Sten Peter Korsbäckvägen 622, 64320 Dagsmark
Kiinteistötunnus	28740500040104
Tila/Rek.nro	4:106 Hammarberg
Omistaja	Hammarberg, Leif Erik Korsbäckvägen 373 bst 1, 64320 Dagsmark
Kiinteistötunnus	28740500040106
Tila/Rek.nro	4:238 Dalbacka
Omistaja	Berglund, Göran Leif ja Kerstin Viveka Dagsmarkvägen 330 bst 1, 64320 Dagsmark
Kiinteistötunnus	28740500040238
Tila/Rek.nro	4:242 Berglund
Omistaja	Finska Staten/Österbottens Arbetskrafts- och Näringscentral Hövrättsesplanaden 19 A, 65100 Vasa
Kiinteistötunnus	28740500040242
Kylä	Lappfjärd
Tila/Rek.nro	29:25 Eskilsjö
Omistaja	Pitkäranta, Gunvor Ingegerd Byåsvägen 23A2, 64320 Dagsmark
Kiinteistötunnus	28740700290025
Tila/Rek.nro	29:137 Eskelin
Omistaja	Pitkäranta, Gunvor Ingegerd Byåsvägen 23 A2, 64320 Dagsmark

Kiinteistötunnus	28740700290137
Tila/Rek.nro	29:165 Pitkäranta
Omistaja	Pitkäranta, Gunvor Ingegerd Byåsvägen 23A2, 64320 Dagsmark
Kiinteistötunnus	28740700290165
Tila/Rek.nro	29:136 Sjölund
Omistaja	Norrvik, Britta Karita ja Jan Elgot Norrviksvägen 94, 64320 Dagsmark
Kiinteistötunnus	28740700290136
Peruskartta	123210 Kärjenkoski
p	6910782
i:	3221323
z:	40
Etäisyystieto	Kohde sijaitsee Lapväärtin kirkosta 8,1 km kaakkoon
Aiemmat tutkimukset	
Aiemmat löydöt	
Inventointilöydöt	KM 36528:1-4 (koristelematon saviastianpala, hioimen katkelma, kvartsikaavin ja –iskoksia)
Kuvat	dia 59687, f. 142805
Sijainti ja maasto	Kohde sijaitsee Kyttäkernin eteläosassa Sandvikenin länsipuolella. Maasto on hiekkapohjaista peltoa. Asuinpaikka on sijainnut eteläänpäin pistävän niemekkeen itäpuolella.
Kuvaus:	Kivikautista asuinpaikkamateriaalia on löydetty em. pelloilta n. 350 x 100 metriä kokoiselta alueelta ja erityisesti läheltä metsänreunaa olevalta osalta. Korkeutensa puolesta asuinpaikka kuuluu kivikauden loppuvaiheeseen, todennäköisesti Kiukaisten kulttuurin aikaan, kuten useat Storsjön alueen kivikautisista kohteista. Kohde on Bertil Huhtalan löytämä.
Rauhoitusluokka:	2
Lukumäärä:	1



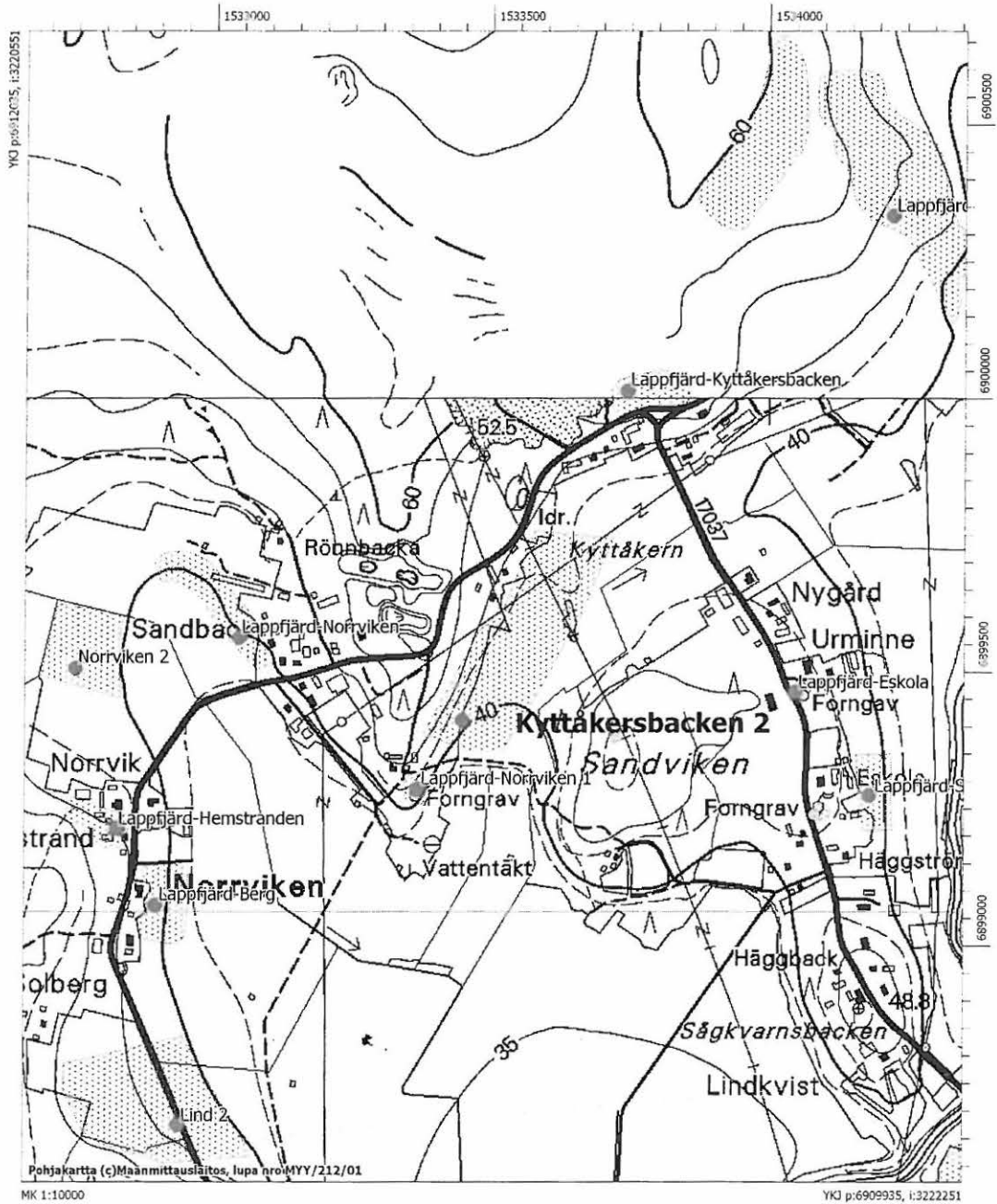
Kyttäkersbacken 2. Kivikautisen asuinpaikan pohjoispäätä. Asuinpaikkalöytöjä pellolta, erityisesti sen pohjoisreunalta (dia 59687).

Peruskarttaote 123210 Kärjenkoski, mk 1:10000

Kristiinankaupunki Kyttäkersbacken 2

Kivikautinen asuinpaikka

Mjtnunnus 1000007588



Kärråkern

Mjtunnus	1000007612
Mtyyppi	asuinpaikka
Mjtyypin tarkenne	
Ajoitus	kivikautinen
Kunta:	Kristiinankaupunki
Kylä	Dagsmark
Tila/Rek.nro	7:60 Linddahl
Omistaja 1	Bergqvist, Kenneth Alf Korsbäckvägen 485, 64320 Dagsmark
Omistaja 2	Bergqvist, Roger Ernst Korsbäckvägen 470, 64320 Dagsmark
Kiinteistötunnus	28740500070060
Tila/Rek.nro	7:61 Lindros
Omistaja 1	Bergqvist, Kenneth Alf Korsbäckvägen 485, 64320 Dagsmark
Omistaja 2	Bergqvist, Roger Ernst Korsbäckvägen 470, 64320 Dagsmark
Kiinteistötunnus	28740500070061
Tila/Rek.nro	7:104 Sand
Omistaja 1	Bergqvist, Kenneth Alf Korsbäckvägen 485, 64320 Dagsmark
Omistaja 2	Bergqvist, Roger Ernst Korsbäckvägen 470, 64320 Dagsmark
Kiinteistötunnus	28740500070104
Tila/Rek.nro	7:129 Sandåker
Omistaja 1	Bergqvist, Kenneth Alf Korsbäckvägen 485, 64320 Dagsmark
Omistaja 2	Bergqvist, Roger Ernst Korsbäckvägen 470, 64320 Dagsmark
Kiinteistötunnus	28740500070129
Tila/Rek.nro	7:131 Sandhaga

Omistaja	Eromäki, Kaija Marjaleena Oltermanninpolku 5, 61800 Kauhajoki
Kiinteistötunnus	28740500070131
Tila/Rek.nro	7:179 Kartano
Omistaja	Österbottens Arbetskraft och Näringscentral Landbygdsavdelningen, Hovrättsplanaden 19A, 65100 Vasa
Kiinteistötunnus	28740500070179
Peruskartta	123210 Kärjenkoski
kohteen pohjoispään koordinaatit	
p	6910160
i:	3222449
z:	39-42
kohteen eteläpään koordinaatit	
p	6909965
i:	3222261
z:	39-42
Etäisyystieto	Kohde sijaitsee Lapväärtin kirkosta 8,5 km itäkaakkoon
Aiemmat tutkimukset	
Aiemmat löydöt	KM 34067:1-7 (kiviesineen katkelma, kivilaji- ja kvartsi-iskoksia, piiydin, hioimen katkelma)
Inventointilöydöt	KM 36530:1-2 (kvartsi- ja kvartsiitti-iskoksia)
Kuvat	diat 59651-652, f. 142768-769
Sijainti ja maasto	Kohde sijaitsee heti Korsbäckin pohjoispuolella, Lillån ylittävästä sillasta pohjoiseen, joen itäpuolella. Asuinpaikka sijaitsee hiekkapohjaisella pellolla ja luultavasti sen itäpuolisessa metsässä.
Kuvaus:	Arkeologian harrastaja Bertil Huhtala on poiminut kivikautista asuinpaikkamateriaalia edellä mainitulta alueelta. Asuinpaikka voi ulottua myös hieman metsän puolelle. Korkeutensa puolesta kohde kuuluu myöhäiskivikauteen. Kohde on osa pitkää asuinpaikkaketjua Lillsjön ja Kärjenkosken välillä.
Rauhoitusluokka:	2
Lukumäärä:	1



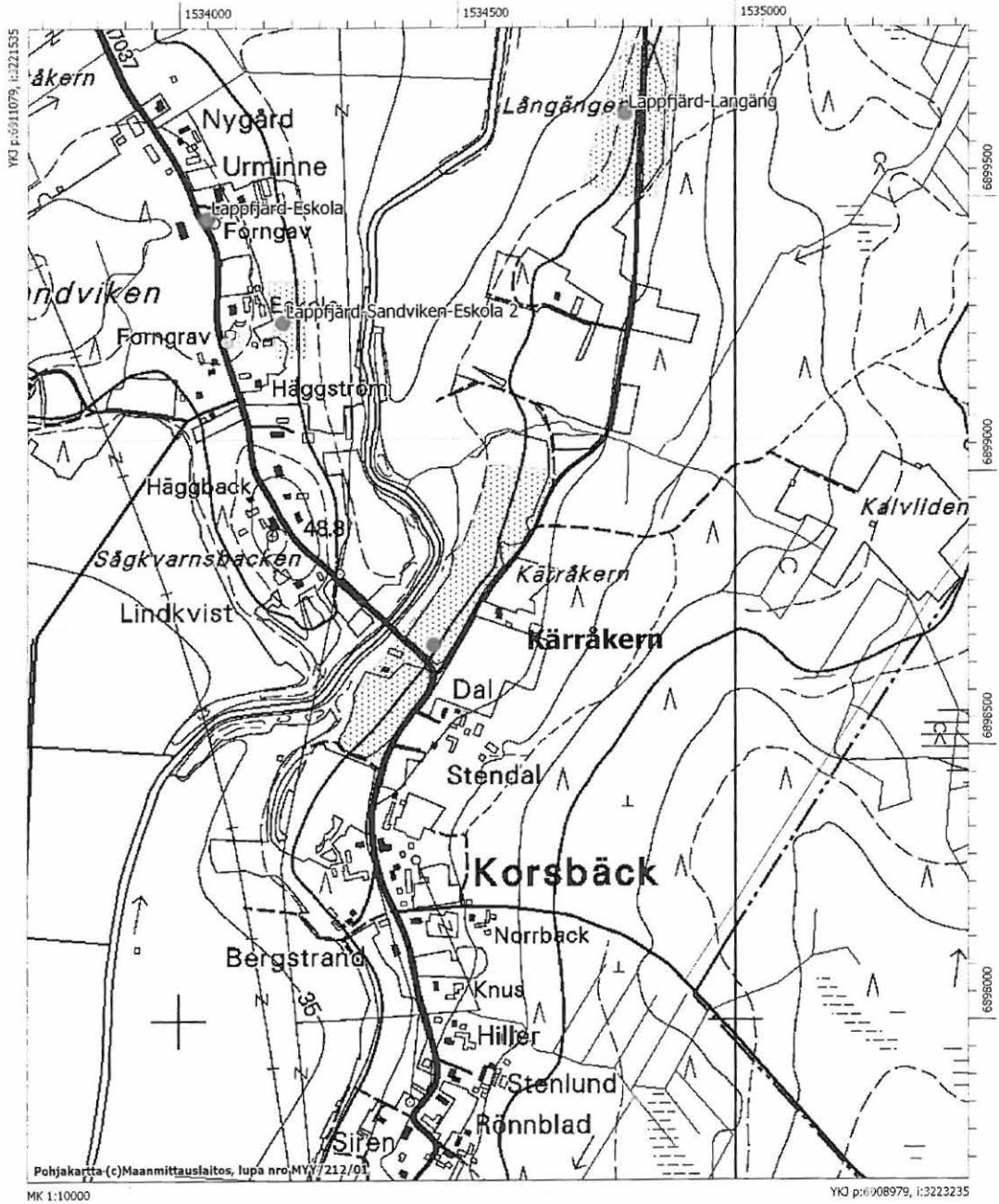
Kärråkernin kivikautisen asuinpaikan eteläosaa kuvattuna risteyksestä pohjoiseen (dia 59652).



Kärråkernin kivikautisen asuinpaikan pohjoisosaa kuvattuna idästä, maantien suunnasta (dia 59651).

Peruskarttaote 1232 10 Kärjenkoski, mk 1:10000

Kristiinankaupunki Käräräkn
 Kivikautinen asuinpaikka
 Mjtunnus 1000007612



Lind 2

Mjtunnus	1000007616
Mtyyppi	asuinpaikka
Mjtyypin tarkenne	
Ajoitus	kivikautinen
Kunta:	Kristiinankaupunki
Kylä	Dagsmark
Tila/Rek.nro	7:105 Norrängen
Omistaja	Öist, Vikto Valter, oikeudenomistajat Norrvik, 64320 Dagsmark
Kiinteistötunnus	28740500070105
Tila/Rek.nro	7:126 Aspnäs
Omistaja	Hammarberg, Leif Erik Korsbäckvägen 373 bst 1, 64320 Dagsmark
Kiinteistötunnus	28740500070126
Tila/Rek.nro	13:19 Backlid
Omistaja	Berg, Fageli Anita Norrviksvägen 152, 64320 Dagsmark
Kiinteistötunnus	28740500130019
Tila/Rek.nro	28:39 Rönkvist
Omistaja	Hammarberg, Sten Peter Korsbäckvägen 622, 64320 Dagsmark
Kiinteistötunnus	28740500280039
Tila/Rek.nro	28:41 Solbärg
Omistaja	Lind, Tor Håkan Ei osoitetta saatavissa
Kiinteistötunnus	287405000280041
Tila/Rek.nro	28:59 Sundbränn
Omistaja	Sillanpää, Yrjö Erlanti Bergkullantie 19, 64300 Lapväärtti
Kiinteistötunnus	28740500280059

Tila/Rek.nro	28:68 Granskog
Omistaja	Hammarberg, Sten Peter Korsbäckvägen 622, 64320 Dagsmark
Kiinteistötunnus	28740500280068
Peruskartta	123210 Kärjenkoski
p	6910095
i:	3220745
z:	42-45
Etäisyystieto	Kohde sijaitsee Lapväärtin kirkosta 8,2 km kaakkoon
Aiemmat tutkimukset	
Aiemmat löydöt	
Inventointilöydöt	KM 36531 (kvartsi-iskoksia)
Kuvat	dia 59689, f. 142807
Sijainti ja maasto	Kohde sijaitsee heti Korsbäckin pohjoispuolella, Lillån ylittävästä sillasta pohjoiseen, joen itäpuolella. Asuinpaikka sijaitsee hiekkapohjaisella pellolla ja luultavasti sen itäpuolisessa metsässä.
Kuvaus:	Arkeologian harrastaja Bertil Huhtala on poiminut kivikautista asuinpaikkamateriaalia edellä mainitulta alueelta. Asuinpaikka voi ulottua myös hieman metsän puolelle. Korkeutensa puolesta kohde kuuluu myöhäiskivikauteen. Kohde on osa pitkää asuinpaikkaketjua Lillsjön ja Kärjenkosken välillä.
Rauhoitusluokka:	2
Lukumäärä:	1



Lind 2, kivikautinen asuinpaikka kuvattuna etelästä (dia 59689).

Peruskarttaote 1232 10 Kärjenkoski, mk 1:10000

Kristiinankaupunki Lind 2
Kivikautinen asuinpaikka
Mjtunnus 1000007616

