

KUHMOISTEN ARKEOLOGINEN INVENTOINTI
Petteri Pietiläinen 2002



MUSEOVIRASTO

Sisällysluettelo

Johdanto	2
Inventoinnin tavoitteet ja menetelmät.....	3
Alueen luonne ja topografia.....	4
Tutkimushistoria.....	4
Inventoinnin tulokset ja tulkinta.....	5
Raportin rakenne.....	6
Lähtekirjallisuutta.....	7
Luettelo kohteista peruskarttalehdittäin.....	8
Luettelo löydöistä kohteittain.....	9
Kuhmoisten kiinteät muinaisjäännökset, yleiskartat 1-2.....	11
Kohdekuvaukset.....	13
Peruskarttaotteet.....	68
Negatiiviluettelo.....	106
Dialuettelo.....	108
Valokuvataulut.....	110

Johdanto

Kuhmoista on inventoitu viimeksi 1969 ja sieltä tunnetaan mm. linnavuori, kivikautisia asuinpaikkakohteita, kirkonkylän alueelta rautakautisia kohteita sekä Pyhänpään kalliomaalaus. Perusinventoinnin tarkoituksena on saada tiedot muinaisjäännösten kunnosta ajan tasalle sekä hankkia korkealaatuista paikkatietoa viranomaiskäyttöön erityisesti muinaisjäännösrekisteriä varten. Tätä varten inventoinnissa oli mukana GPS -paikannin, jolla muinaisjäännösten koordinaatit saatiin mitattua muutaman metrin tarkkuudella ensisijaisesti aluetietona eikä pistemäisenä kuten aikaisemmin. Tämä mahdollistaa tarkemman maankäytön suunnittelun ja kohteiden suojelun. Inventointi keskittyi erityisesti kaava-alueille kirkonkylään ja Päijänteen rannoille rautakautisen ja kivikautisen asutuksen paikantamiseksi.

Inventoinnin rahoitti arkeologian osasto. Inventoinnin suoritti allekirjoittanut kahdessa jaksossa 13.5. -4.6 2002 ja 14.10-18.10. 2002. Esivalmisteluihin jäi aikaa viikko, koska varhainen keväntulo ja kylvyöt olivat Kuhmoisissa jo hyvässä vauhdissa ja oli tärkeää päästä paikan päälle ennen kuin kasvillisuus häittäisi havaintojen tekoa. Jälkityöt allekirjoittanut on tehnyt 9.9 -31.10. 2002 välisenä aikana.

Inventoinnin tuloksena saatiin 15 ennestään tunnetun kiinteän muinaisjäännöksen kunto ja sijainti tarkastetuksi sekä löydettiin 12 uutta kohdetta, kuten Pihlajakosken ja Tehinkärjen kivikautiset asuinpaikat sekä Ansiolahden rautakautiset muinaisjäännösryhmät. Kuhmoisten keskustassa tehtiin Papinsaaren tunnetun rautakautisen kätkölöydön läheisyydestä uusia rautakautiseen kalmistoon viittaavia löytöjä. Lisäksi tarkastettiin kivi- ja rautakautisia irtolöytöpaikkoja joita tunnetaan Kuhmoisista yhteensä 26 kappaletta. Monissa tapauksissa löytötiedot olivat kuitenkin riittämättömät tarkempaan paikallistamiseen.

Helsingissä 31.10.2002



FM Petteri Pietiläinen

Inventoinnin tavoitteet ja menetelmät

Ennen inventointia eivät Kuhmoisten kiinteitä muinaisjäännöksiä koskevat tiedot olleet tarkkuudeltaan ja ajantasaisuudeltaan riittäviä kaavoituksen lähtötiedoiksi. Inventoinnin tavoitteena oli saada tiedot Kuhmoisten muinaisjäännösten kunnosta ajan tasalle sekä hankkia korkealaatuista paikkatietoa viranomaiskäyttöön erityisesti muinaisjäännösrekisteriä varten. Tätä varten inventoinnissa oli mukana GPS -paikannin GARMIN GPS III+, jolla muinaisjäännösten koordinaatit saatiin mitattua muutaman metrin tarkkuudella ensisijaisesti aluetietona eikä pistemäisenä kuten aikaisemmin. Koska useimmissa kohteissa ei ole tehty kohteen rajojen ja luonteen määrittämiseksi koekaivausta, kohteiden rajat arvioitiin maaperän ja topografian perusteella. Kivikautisissa kohteissa ja niissä rautakautisissa kohteissa, joissa ei ole näkyviä rakenteita, arvioitiin kohteiden ääripisteet. Röykkiöistä mitattiin sekä röykkiöiden keskipiste että koko röykkiöalueen ääripisteet. Tunnistamattomaksi muuttuneissa, tuhoutuneissa tai löytötiedoiltaan puutteellisissa kohteissa pyrittiin löytämään edes yksi mitattavissa oleva piste. Jos kohteen lähellä oli tunnettu koordinaattipiste, kuten rajapyykki, mitattiin sen koordinaatit tarkastuspisteeksi.

Mittaukset suoritettiin keskiarvomittauksina (average position) siten, että arvioitu paikannusvirhe (EPE, estimated position error) saatiin 20-40 mittauksen jälkeen laskemaan alle 4 metrin. Sääolot, kellonaika ja paikan avoimuus vaikuttivat selvästi mittaustarkkuuteen siten, että paras tarkkuus saavutettiin avoimella paikalla auringonpaisteessa kello 10 ja 14 välillä. Mittaustulos ja virherajat tallennettiin GPS -laitteen muistiin myöhempää purkua varten ja lisäksi ne kirjattiin myös muistivihkoon.

Inventoinnin aikana tehtiin päätös yhtenäiskoordinaatistoon siirtymisestä paikka- ja sijaintitietojen mittaamisessa ja tallentamisessa. Tämä on otettu inventointiraportissa huomioon siten, että kohdekuvauksissa tiedot on vielä esitetty entiseen tapaan peruskoordinaatteina ja raportin lopussa on taulukkoliite, jossa kohteiden sijainti on esitetty yhtenäiskoordinaatistossa.

Inventointi keskitettiin kaava-alueille, toisaalta Kuhmoisten keskusta, jossa tunnetaan ennestään useita rautakautisia muinaisjäännöksiä, ja toisaalta rantayleiskaavan alueelle Päijänteen ja muiden järvien rannoille. Kuhmoisten kunnan länsiosa jäi tässä inventoinnissa läpikäymättä. Kivi- ja rautakautisia irtolöytöpaikkoja tunnetaan Kuhmoisista yhteensä 26 kappaletta. Monissa tapauksissa löytötiedot olivat kuitenkin riittämättömät tarkempaan paikallistamiseen. Muinais-Päijänteen vesistön kehityshistorian ja maaperäkarttojen (1:100 000) avulla etsittiin harjualueita ja lajittuneen hiekan alueita jotka olisivat sopivia kivikautiselle asutukselle. Tällaisia alueita on Kuhmoisissa Lummennejärven kaakkois- ja luoteisosissa, Harmoisten kylässä, Tanhuanniemessä, Harjunsalmella sekä Ruolahdelta Tehiin ulottuva harjumuodostelma. Tunnetut ja inventoinnin aikana löydetty kivikautiset asuinpaikat ja irtolöydöt sijoittuvatkin pääosin edellä mainituille alueille. Rautakautisia kohteita haettiin topografian, paikannimistön, irtolöytöjen sekä paikallisilta asukkailta saatujen tietojen perusteella.

Alueen luonne ja topografia

Kuhmoisten pohjoisosan graniitit muodostavat eteläisimmän osan Keski-Suomen suuresta graniittialueesta. Kunnan keskiosissa kulkee liuskeista muodostunut vyöhyke. Loput Kuhmoisten kallioperästä on lähinnä erilaisia gneissejä. Konkreetioita Kuhmoisissa esiintyy Närvästä Ison Pihlajajärven eteläpuolitse Isojärvelle ulottuvalla vyöhykkeellä, Leppäkosken koillispuolella, Tehinniemessä, Lummenteen kaakkoispuolella ja kirkonkylän koillispuolella. Porfyriittejä esiintyy Pukarajärven ja Kuoksanjärven välisellä alueella ja kvartsiittia Salonsaaren eteläosissa. Diabaasijuonia esiintyy Sappeella ja Pukarajärvellä. Yleisin maalaji Kuhmoisissa on moreeni. Harjualueita on Lummenjärven kaakkois- ja luoteisosissa, Harmoisten kylässä, Tanhuanniemessä, Harjunsalmella sekä Ruolahdelta Tehiin ulottuva harjumuodostelma. Savimaita esiintyy lähinnä Päijänteen rannoilta sisämaahan ulottuvissa laaksoissa.

Päijänteen järviällä alkoi kuroutua Ancyclusjärvestä 8 900 BP. Tämän jälkeen vedenpinta nousi Päijänteen eteläosissa vajaan kolmen tuhannen vuoden aikana yli 15 m. 6 100 BP vedenpinta saavutti korkeimman tasonsa ns. Muinais-Päijänne -rantatason joka Kuhmoisissa on n. 95 m mpy. Tämän jälkeen n. 6 100- 6000 BP Päijänteen vedet puhkaisivat Heinolanharjun ja veden pinta laski nopeasti useita metrejä.

Kuhmoisten pohjoisosissa ja Päijänteen rannalla on runsaasti jyrkkärinteisiä metsäisiä kukkuloita. Päijänteen rannat ovat enimmäkseen lukuisien pienien ja kapeiden lahtien ja saarien muodostamia sokkeloita. Sisämaan maisemalle ovat luonteenomaisia pienet erämaajärvet sekä kapeat ja jyrkkäreunaiset rotkojärvet. Kuhmoisten korkeimpia seutuja ovat Isojärven ympäristössä sekä Närvän ja Lättilän kylien takamaat Päijänteen rannalla. Vanhin ja tihein asutus Kuhmoisissa on kirkonkylän seudulla.

Tutkimushistoria

Varhaisimmat arkeologiset löydöt Kuhmoisissa on tehty Ala-Rantalan kellaria rakennettaessa 1852-53. Tällöin löytyi mm. pronssispiraalein koristeltu vaatteen reunus, hopeakoristeinen tappara, keihäänkärki, kaulaketjun osia ja pyöreä kupurasolki (KM 1232, 1266, 1558). Hjalmar Appelgren-Kivalo kävi tarkastamassa Ala-Rantalan löytöpaikan ja Päijälän linnavuoren vuonna 1907. Vuosina 1908-10 suutari Fabian Lindén Kuhmoisista lähetti Muinaistieteelliselle toimikunnalle lukuisia kirjeitä ja karttoja joissa selostettiin laajasti Kuhmoisten historiaa, paikannimiä, tapoja ja perinteitä. Lindénin kirjeissä ja kartoissa mainittiin myös useita mahdollisia muinaisjäännöksiä. Lindénin tiedonannot julkaistiin v. 1925 vihkona nimellä "Keräelmiä Kuhmoisten pitäjän historiasta"

Ensimmäiset kaivaukset Kuhmoisissa teki A. Hackman vuonna 1918. Hän tutki yhteensä 8 röykkiötä Lästilässä ja Kaukolassa, jotka osoittautuivat peltoraunioiksi ja uunin perustaksi. Samalla matkalla Hackman kävi myös tarkastamassa Ansiolahden Tikan talosta löytyneen keihäänkärjen (KM 6305) löytöpaikan. Vuonna 1921 Aarne Europaeus kaivoi Papinsaarella rautakautisen kätkölöydön paikalla (KM 7854:1-16). Europaeus ei löytänyt muuta kuin pienen palaneen luumurun. Kaivausten perusteella Europaeus arvioi kätkölötyöhypoteesin olevan edelleen todennäköisin vaihtoehto.

Vuonna 1962 Anna- Liisa Hirviluoto tarkasti Päijälän Linnavuoren ja Marttilan rautakautisen F-tyypin kupurasoljen löytöpaikan ja totesi paikalla olevan mahdollisesti "kalmiston laitaa näkyvissä". Hirviluoto kävi myös Ala-Karkjärvellä tarkastamassa röykkiöitä jotka hän luokitteli kaskiraunioiksi.

Vuonna 1965 Papinsaaresta tehtiin jälleen uusi löytö, särmikäsnuppinen hevosenkenkäsolkki (KM 16864) Löytöpaikka jäi irtolöydöksi. 1968 Timo Miettinen teki koekaivauksen Anttulan Terrijärven tilan maalla sijaitsevilla maakummuilla joista yksi oli ihmisen tekemä irtomaakasa ja loput paljastuivat luonnon muovaamiksi. Vuosina 1969 ja 1970 Matti Huurre inventoi Kuhmoisissa. Inventoinnin tuloksena Kuhmoisissa todettiin kaiken kaikkiaan 11 kiinteää muinaisjäännöstä, joista 6 oli kivikautista asuinpaikkoja, 3 rautakautisia kalmistoja, 1 kiviraunio ja 1 linnavuori.

1983-88 oli Kuhmoisten muinaisjäännösten tutkimusten intensiivisin vaihe, kun Hannu Kilpisen Linnavuorelta löytämien keihäänkärkien tarkastusmatkan seurauksena Jussi-Pekka Taavitsaisen johdolla tehtiin Linnavuorella viitenä kesänä kaivaustutkimuksia. Loivemmalla länsirinteellä on kylmämuurattu kivivallin perustus n 25-30 m matkalla, leveys 1,5-2 m. Kivivallin päällä on ilmeisesti ollut puinen varustus. Useita liesiä ja rakennusten perustoja on havaittu tutkimuksissa. Laella on lisäksi 11 erillistä kivikasaa (läpim. 1,5-2 m), joiden funktio on selvittämättä. Esinelöydöt ajoittuvat ristiretkiäjäille ja varhaiselle keskiajalle, n 1050-1300 jKr. Linna lienee palanut 1100-luvun alussa, mutta on ollut vielä 1200-luvulla käytössä. 1984 ja 1987 Taavitsaisen johdolla tehtiin koekaivaus Rautsaarenkärjessä, jolloin löytyi mm. E-tyypin keihäänkärki ja palaneita luunsiruja. Paikalla on kaksi ehjää, lapinrauniotyyppistä hautaröykkiötä ja yksi todennäköisesti kummelia rakennettaessa tuhoutunut röykkiö.

Vuonna 1992 Pekka Kivikäs löysi Päijänteen rannalta Pyhänpään kärjestä kalliomaalauksen. Kalliomaalaus kartoitettiin vuosina 1996-97 Timo Sepänmaan, Pekka Kivikkään ja Seppo Kinoksen toimesta, jolloin löytyi toinen maalausalue. Vuosina 1995 ja 1996 Simo Vanhatalo kaivoi Hietämäen kivikautisella asuinpaikalla, joka löytöjen perusteella ajoittuu tyyppillisen kampakeramiikan ja nuorakeramiikan aikaan. Vuonna 1998 Timo Sepänmaa löysi Rannanharjun kivikautisen asuinpaikan. Papinsaaresta tehtiin uusia löytöjä 1996 ja 1998, jolloin Sepänmaa ja Leena Lehtinen löysivät rautakautista keramiikkaa, palanutta savea ja kvartseja. Löydöt viittasivat asuinpaikan tai kalmiston mahdollisuuteen Papinsaaresta.

Inventoinnin tulokset ja tulkinta

Inventoinnin tuloksena saatiin 15 ennestään tunnetun ja 12 uuden kiinteän muinaisjäännöksen tiedot tarkkuudeltaan ja ajantasaisuudeltaan vastaamaan eri viranomais tahojen tarpeita kaavoituksessa sekä tietorekistereiden luomisessa ja ylläpidossa. Myös kuva Kuhmoisten kivikautisen ja rautakautisen asutuksen sijainnista täsmentyi. Kuhmoisten Sanomissa ilmestyneen inventointia käsittelevän artikkelin ansiosta tuli yleisöltä runsaasti ilmoituksia mahdollisista muinaisjäännöksistä ja löytyneistä esineistä (mm. Ansiolahden Hornin M-tyypin keihäänkärki).

Suurin osa inventoinnissa löydettyistä röykkiöistä sijaitsee pellon tai viljelykelpoisen maan läheisyydessä. Ainoastaan Metsäkurssikeskuksen [26] röykkiö sijaitsee korkealla kalliopohjalla kauempana viljelykelpoisesta maasta ja vaikuttaa enemmän hautaröykkiöltä. Myöskään kallioisesta ja pienestä Ukonsaaresta [25] ei viljelykelpoista maata juuri löydy, ja sieltä löytyneet röykkiöt ovat siis todennäköisesti hautoja. Joihinkin röykkiöihin liittyy myös nimityksiä, kuten "munkkilaisten muuri", "jättiläisten muuri" tai "hiijenkias" Fabian Lindénin lähettämien tiedonantojen mukaan tällaisia röykkiöitä pidettiin Kuhmoisissa yleisesti paljon vanhempina kuin pellonraivauksessa syntyneitä raunioita.

Tunnettujen kivikautisten asuinpaikkojen ulkopuolelta löytyivät uudet Pihlajakosken ja Tehinkärjen asuinpaikat. Näyttää siltä, että kivikautinen asutus Kuhmoisissa on laajempaa kuin

aiempien löytöjen perusteella on otaksuttu. Kuhmoisten kivikautisten löytöjen tarkempi ajoitus on kuitenkin ajoittavien esinemuotojen puuttuessa vaikeaa. Mesoliittisia johtomuotoja ei Kuhmoisten löydössä esiinny. Vesistöhistorian perusteella vaikuttaa siltä, että mahdolliset mesoliittiset asuinpaikat Kuhmoisissa ovat jääneet tulvivan Muinais- Päijänteen rannoille kerrostuneen hiesun ja saven alle. Ainoa tarkemmin irtolöydöissä kuvattu esinemuoto ovat pohjalaiset taltat ja kirveet. Vain Hietamäen [10] asuinpaikalta on kaivausten ansiosta enemmän ajoittavaa materiaalia, kuten saviastianpaloja. Kohteen löytöjen perusteella se voidaan ajoittaa tyypillisen kampakeramiikan ja nuorakeramiikan aikaan. Metallikautisia löytöjä ei Kuhmoisten aineistosta tunneta.

Hietamäen nuorakeraamisten saviastianpalojen jälkeen löydöt vaikenivat parin tuhannen vuoden ajaksi. Kenties varhaisin rautakautinen ajoitettavissa oleva esine on Hokkalasta irtolöytönä talletettu putkikirves (KM 15675) jonka käyttöaika ulottuu vanhemmalta roomalaisajalta viikinkiajan alkuun. Merovingi- ja viikinkiajan löytöjä on runsaasti. Näyttää siltä, että tämän ajanjakson löydöt keskittyvät Papinsaareen [12] ja Rautsaarenkärkeen [13]. Europaeuksen 1921 kaivausten jälkeen Papinsaarta on pidetty lähinnä kätkölöytöpaikkana. Sepänmaan 1996 ja 1998 tekemät löydöt viittasivat jo rautakautisen asuinpaikan tai kalmiston mahdollisuuteen.

Tähän mennessä vahvin todiste kalmiston olemassaolosta ovat v. 2002 inventoinnin tuloksena Papinsaaresta tehdyt löydöt, joihin sisältyy mm. palanutta ihmisen luuta ja rautakautista keramiikkaa. Uusien tulosten perusteella voidaan siis todeta, että Papinsaarella on ollut todennäköisesti polttokalmisto merovingi- ja viikinkiajalla. Viikinki- ja ristiretkiajan taitteessa löydöt keskittyvät Papinsaarta vastapäätä mantereen puolella oleviin Ala- Rantalaan [4] ja Marttilaan [5]. 2002 inventoinnin tuloksena todettu Ansiolahden rautakautinen asutus näyttää esinelöytöjen perusteella kuuluvan tähän ajanjaksoon. Ristiretkiajan ja keskiajan alun löydöt Kuhmoisissa keskittyvät Linnavuorelle [7]. Muita, irtolöytöjen perusteella pienialaisempia rautakauden asuinpaikkoja on voinut olla lisäksi Tehinniemessä, Joutsimatkassa, Sappeella, Pussilla ja Lahnalahdella.

Raportin rakenne

Kohdekuvaukset on jaoteltu kiinteisiin muinaisjäänneksiin (01 -kohteet) ja irtolöytökohteisiin (04 -kohteet) Varsinaisia tentatiivikohteiksi tulkittavia paikkoja ei tässä inventoinnissa löytynyt, myöskään historiallisen ajan (50 -kohteet) eivät varsinaisesti kuulu tämän raportin kohteisiin. Vakiintuneen tavan mukaan historiallisiksi katsottavat viljely- ja rajaröykkiöt on sijoitettu kiinteisiin muinaisjäänneksiin kuuluviksi.

Kohdekuvausten otsikossa on ensiksi kunta ja kohteen nimi. Paikallistamattomissa kohteissa on kohdenimen perässä numero niiden erottamiseksi toisistaan. Tällöin kohdenimi on sama kuin kunta (esim. Kuhmoinen 1, Kuhmoinen 2). Kirjaintunnuksia on käytetty vain yhdessä sisäiseltä rakenteeltaan jakaantuneessa kohteessa (Papinsaari 0012A-D). Otsikon lopussa on kolmiosainen muinaisjäänneksirekisterin numero, jossa ensimmäinen numero on kuntatunnus, toinen on kohteen laatua ilmaiseva välitunnus ja lopuksi nelinumeroinen kohdetunnus. Tämän raportin kohdenumero on sama kuin rekisterin kohdetunnus. Uusien kohteiden rekisterinumero on laitettu sulkuihin, koska sitä ei ole vielä otettu käyttöön.

Kohteesta esitellään perustiedot sekä lyhyt inventointikertomus, joka sisältää paikan päällä suoritettut tutkimukset ja dokumentoinnit. Koordinaatit on esitetty kohdekuvauksessa peruskoordinaatteina. Kivikautisissa kohteissa ja niissä rautakautisissa kohteissa, joissa ei ole näkyviä rakenteita, arvioitiin kohteiden ääripisteet. Röykkiöistä mitattiin sekä röykkiöiden

keskipiste että koko röykkiöalueen ääripisteet. Tunnistamattomaksi muuttuneissa, tuhoutuneissa tai löytötiedoiltaan puutteellisissa kohteissa pyrittiin löytämään edes yksi mitattavissa oleva piste. Jos kohteen lähellä oli tunnettu koordinaattipiste, kuten rajapyykki, mitattiin sen koordinaatit tarkastuspisteeksi. Kohteen kiinteistötiedot on saatu kiinteistörekisteristä.

Kohdekuvausten jälkeen on sijoitettu peruskarttaotteet kohdenumeroinnin mukaisessa järjestyksessä, negatiivi- ja dialuettelot sekä valokuvataulut.

Lähdekirjallisuutta:

Kukkonen, Esa 1990: Suurten järvien kehitys. *Suomen Kartasto 124*. Helsinki.

Lindén, Fabian 1925: Keräelmiä Kuhmoisten pitäjän historiasta. Tampere.

Suvanto, Seppo 1965: Kuhmoisten historia. Lahti.

Suomen geologinen kallioperäkartta 1:100 000, lehdet 2143 ja 2144.

Suomen geologinen maaperäkartta 1:100 000, lehti 2143

Taavitsainen, J-P 1990: Ancient Hillforts of Finland. *SMYA 94*. Helsinki.

LUETTELO KOHTEISTA PERUSKARTTALEHDITTÄIN

01 -kohteet (kiinteät muinaisjäännökset)

Peruskartta	Kohdenumero
2143 06 LUMMENNE	1, 17
2143 08 KELLOSALMI	2
2143 09 KUHMOINEN	3, 4, 5, 6, 12, 13, 18, 19, 24, 25
2143 12 TEHINSELKÄ	20, 21, 22
2144 07 KARKLAMPI	7, 26, 27
2144 08 HARJUNSALMI	8
2144 10 RUOLAHTI	9, 14, 15
2144 11 PIHLAJAKOSKI	10, 11, 23

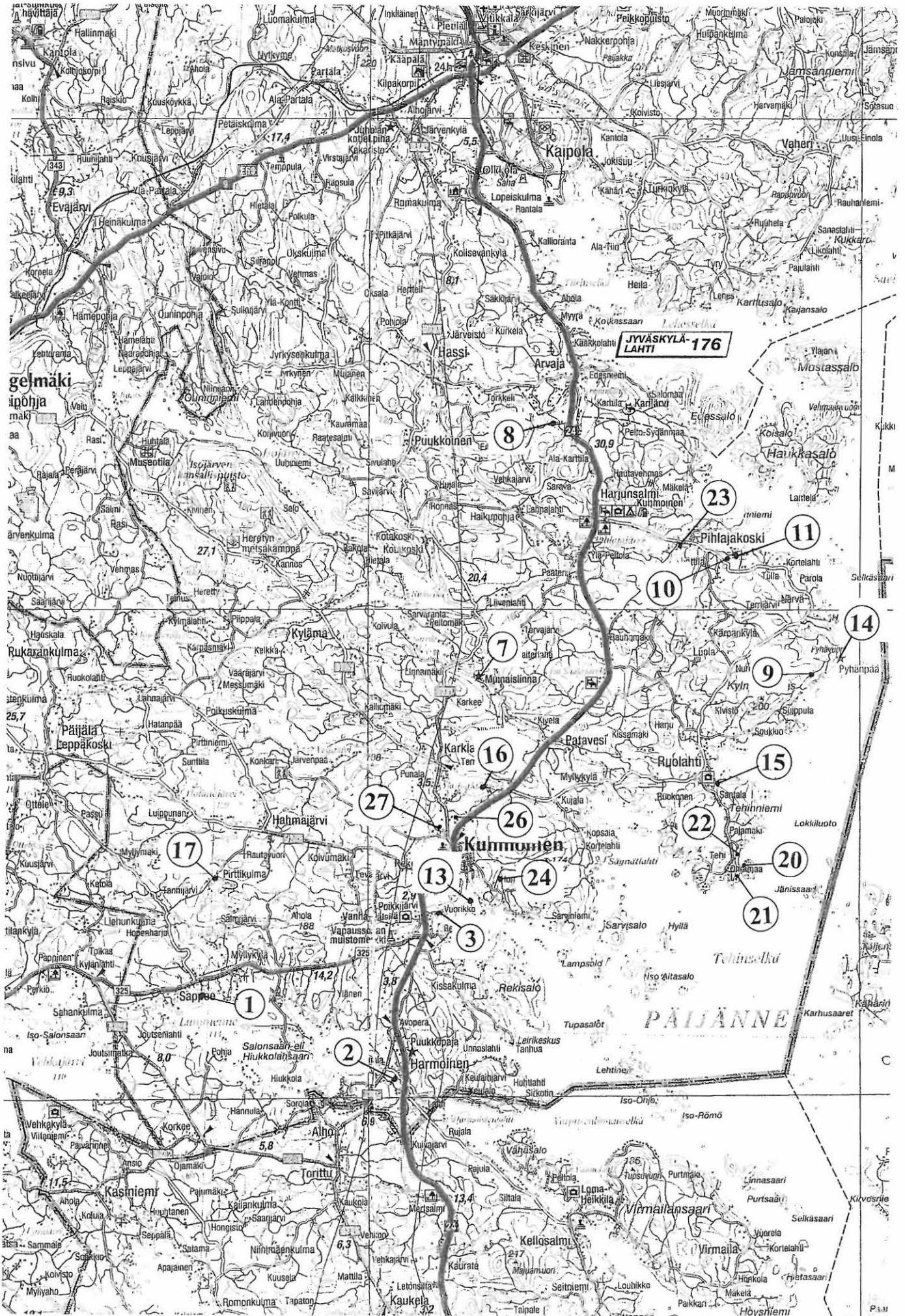
04 -kohteet (irtolöydöt)

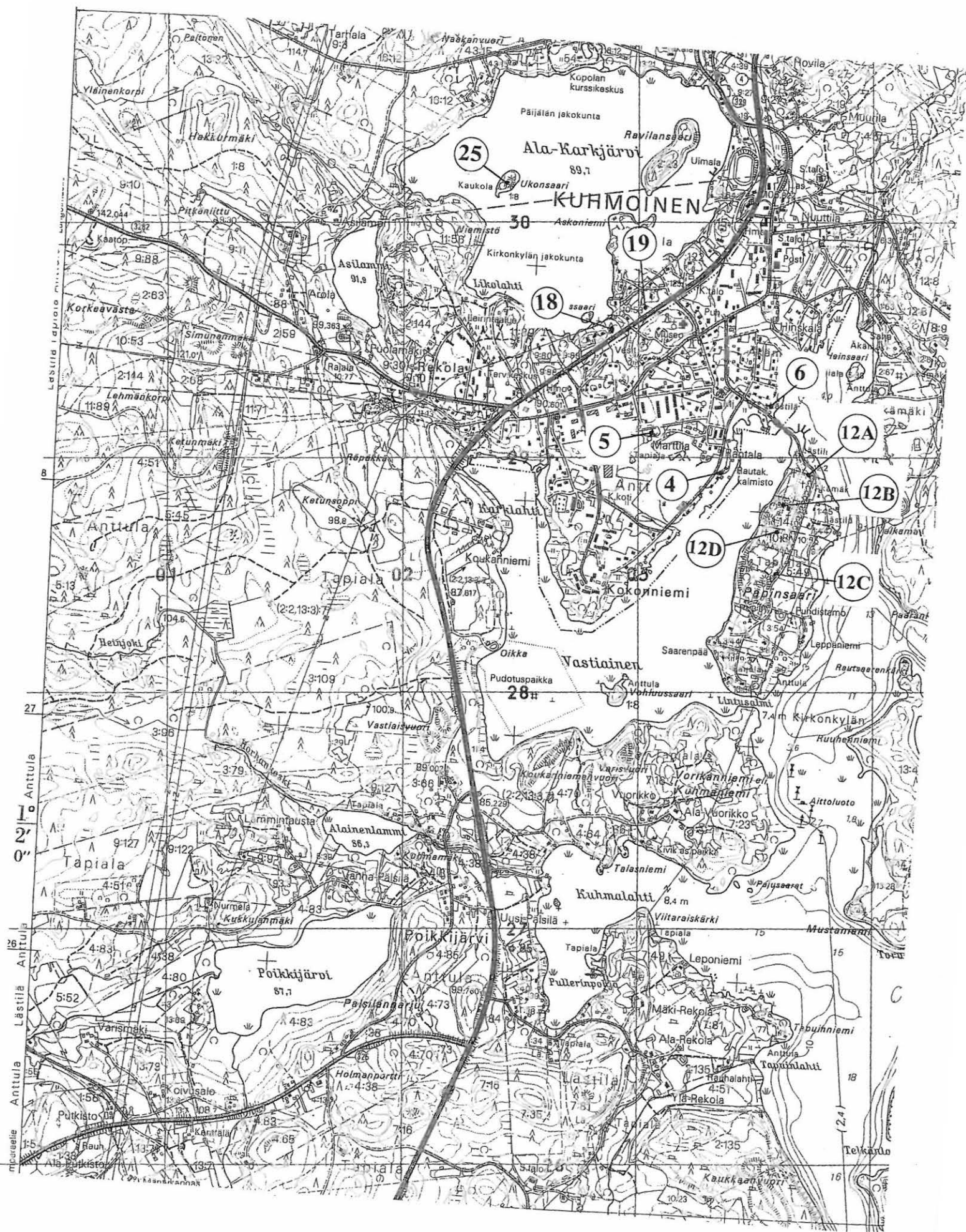
Peruskartta	Kohdenumero
2143 06 LUMMENNE	2, 12, 18
2143 09 KUHMOINEN	3, 6, 7, 13, 14, 19, 22, 25
2144 01 PUKARAJÄRVI	11
2144 07 KARKLAMPI	4
2144 08 HARJUNSALMI	10, 16, 17
2144 10 RUOLAHTI	21
2144 11 PIHLAJAKOSKI	15

LUETTELO LÖYDÖISTÄ KOHTEITTAIN

Päänumero (KM)	Alanumerot: Kohde	Löytöluokitus:
5	04 001	Tyyppin E keihäänkärki
6	04 001	Tyyppin M kirves
1232:1-9	Ala-Rantala 01 004	Hautalöytöjä
1232:8	Ala-Rantala 01 004	Jousenlukko
1253	Jouhimatka 04 002	Kaksi putkikeihäänkärkeä ja ruodollinen nuolenkärki
1266:1-2	Ala-Rantala 01 004	Hautalöytöjä
1558	Ala-Rantala 01 004	Rautakirves
2087:9	Lorikko 01 003	rombinmuot reikäkivi
2087:21	04 003	Hakku? (kiviesine)
2087:24	Vinnilä 04 004	Tasataltta
2089:9	Finnilä 04 005	Tasataltta
2089:10	Ranta-Puukila 04 006	Tasataltta
2089:25	Myysylä 04 007	Kaarevaselk.suom.kirves
2089:26	Pussi 01 027	C-tyypin kirves merov- varh viikinki
2089:27	Harju 04 008	soikea tappikorist. kupurasolki
2089:42	Nivu 04 009	Venäläinen? kirves
2157:1	Päivärinne 01 023	pyöreäteräinen kivikirves
2157:2	Päivärinne 01 023	tasataltta
2157:3	Päivärinne 01 023	liuskelevy hioin?
2157:4	Arvajanlahti 04 010	kivikirves
2218:13	Leppäkoski 04 011	loivateräinen tasataltta
2218:32	Nikula 01 002	Kourutaltta
2218:41	Hietämäki 01 010	ruodollinen nuolenkärki
2622:36	Salonsaari 04 012	suuren tulella turmeltuneen kirveen teräpuoli
6305:1	Tikka 04 013	Rautakeihäs
7827:1	Unnasjärvi 04 014	Tasataltta
7854 1-16	Papinsaari A 01 012	Koristeita
7903 1-2	Linden 01 006	Rautak. hautal.
9720:1	Kortelahti 04 015	Kivikirves
10281:1	Keskinen 04 016	kivikirves
10312:1	Lahnahti 04 017	Rautakeihäänk.
10351:1	Suo-Kauppiila 01 008	Kivitaltta
10875:1	Anttila 04 018	Poikkikirves
15675:1	Hokkala 04 019	putkikirves
16864:1	Papinsaari B 01 012	Hev.k.solki
18338	Viltsyrjä 01 001	Asuinpaikkalöytö
18339	Simola 01 002	Asuinpaikkalöytö
18340	Lorikko 01 003	Asuinpaikkalöytö
18341	Ruokoniemi 01 011	Asuinpaikkalöytö, kirves
18342	Hietämäki 01 010	Asuinpaikkalöytö
19029:1	Ruokoniemi 01 011	Alkeellinen kirveen teelmä
22005:1-3	Linnavuori 01 007	2 Keihäänkärkeä
22029:1-3	Linnavuori 01 007	M-tyypin keihäänkärki
22365	Rautsaarenkärki 01 013	Kalmistolöytöjä
22445:1-252	Linnavuori 01 007	Linnavuorilöytöjä
28958 1-6	Hietämäki 01 010	Kvartsia, saviastianpaloja
30140	Hietämäki 01 010	asp.löytöjä
30838	Papinsaari C 01 012	Kalmistolöytöjä?
30996	Rannanharju 01 015	Asuinpaikkalöytöjä

	33286	Horn 01 023	M-tyypin keihäänkärki, rautaesineen katkelma
	33315:1-3	Papinsaari D 01 012	palanutta luuta, keramiikkaa, hioin
	33316:1-2	Tehinkärki 01 020	asuinpaikkalöytöjä
	33317:1	Likolahti 01 021	palanutta savea
	33318:2	Pihlajakoski 01 023	asuinpaikkalöytöjä
	33319:1	Hietämäki 01 010	asuinpaikkalöytöjä
Hämeen Museo	55 :75	04 020	Poikkikirves
Hämeen Museo	57 :142	Kärpälä 04 021	Poikkikirves
Hämeen Museo	663	Hovila 04 022	Kaarevaselk. suom.kirves
Lahden Museo	?	Ruokoniemi 01 011	rombimainen reikäkivi
Jyväskylän Seminaari		04 023	kivitaltan terä
Jyväskylän Seminaari		04 024	kivikirves
yksityinen		Arola 04 025	Kourutaltoa





Kuhmoinen**Viltsyrjä****291 01 0001****Perustiedot**

Muinaisjäännöstyyppi: Asuinpaikat
Ajoitus: Kivikautinen
Rauhoitusluokka: 1/2
Lukumäärä: 1

Peruskartta: 2143 06 LUMMENNE
Peruskoordinaatit: x 6822 90 y 2553 12 z 115-120

Ääripisteet (GPS): **P1** x 6822 919 y 2553 218 **P2** x 6822 797 y 2553 204
P3 x 6822 826 y 2553 155 **P4** x 6822 980 y 2553 036
P5 x 6823 126 y 2552 974 **P6** x 6823 216 y 2553 013

Tarkkuus (GPS EPE): +- 3,5 m
Sijainti: Kuhmoisten kirkosta n. 12 km lounaaseen Kuhmoisista Kuhmalahteen vievän tien n:o 325 varrella n. 700 m tiestä etelään.

Alue tai rekisterikylä: Harmoinen
Kiinteistöt: 291-402-30-13 Madekallio om. Korkeela Marja ja Matti Osmankäämintie 38 B 01300 VANTAA
291-402-30-14 Filtsyrjä om. Korkeela Alpo Artturi Hämeenpuisto 11 A 1 33210 TAMPERE
291-402-30-16 Uus-Valkila om. Korkeela Jukka Aulis Tampereentie 917 17800 KUHMOINEN, Korkeela Esa Sakari Hämeenapajantie 20 A 00850 HELSINKI, Korkeela Antti Petteri Hämeenapajantie 9 00850 HELSINKI
291-402-15-35 Laitoranta om. Heikkilä Irene (ei osoitetietoa), Suvanto Irene Kyllikki (ei osoitetietoa)

Tutkimukset ja löydöt: 1970 inv. Matti Huurre KM18338:1-4 Kvartsikaavin, -talta, -esine ja iskoksia.
2002 inv. Petteri Pietiläinen

Lyhyt kohdekuvaus: Kapea Lummenteeseen pistävä niemi, Maaperä hiekkaa, lounaislaidalla jyrkkä törmä, keskiosassa peltoa, rannoilla kesämökkejä.

Inventointikertomus

Asuinpaikka sijaitsee kaakko- luode -suuntaisessa harjumuodostelmassa. Niemen itärannalle on rakennettu iso talviasuttava mökki sekä etelärannalle pieni mökki. Niemen länsi- ja keskiosat ovat niittyä. Tutkin ison mökin lounaispuolella olevan törmän, jossa maanpinta oli avoimena, ei löytöjä. Asuinpaikka on kuitenkin pääosin hyvin säilynyt. 250m luoteeseen on löydetty poikkikirveen terä (KM 10875) Kohde valokuvattiin ja sen arvioidut ääripisteet mitattiin GPS -paikantimella.

Tarkastuspäivä: 21.5. 2002

Kertomuksen liitteet:

- Kartat Peruskarttaote 1:20000
- Negatiivit: 12365-66
- Diapositiivit 49002

Kuhmoinen**Lorikko****291 01 0003****Perustiedot**

Muinaisjäännöstyyppi: asuinpaikat
 Ajoitus: kivikautinen?
 Rauhoitusluokka: 2
 Lukumäärä: 1

Peruskartta: 2143 09 KUHMOINEN
 Peruskoordinaatit: x 6826 54 y 2562 38 z 85

Ääripisteet (GPS) **P1** x 6826 533 y 2562 355 **P2** x 6826 633 y 2562 355
P3 x 6826 647 y 2562 219 **P4** x 6826 547 y 2562 240

Tarkkuus (GPS EPE) +- 3,8 m

Sijainti: Kuhmoisten kirkosta n. 2 km etelään ja Jämsästä Lahteen vievästä valtatie n:o 24:stä n. 500 metriä itään Kuhmaniemessä metsitetyllä pellolla.

Alue tai rekisterikylä: Anttula

Kiinteistöt: 291-401-4-64 Päivärinne om. Kiuru Yrjö Anteron oikeudenomistajat Kiuru Ritva Anneli Urakkatie 7 B 00680 HELSINKI

Tutkimukset ja löydöt: irtolöytö KM 2087:9 rombinmuotoinen reikäkivi
 1970 inv Matti Huurre KM 18340:1-2 liuskeen pala ja kvartsi-iskoksia
 2002 inv Petteri Pietiläinen

Lyhyt kohdekuvaus: Kuhmaniemen tyvessä suuren ladon päässä hiekkakuoppa ja talon vieressä pieni pelto joka on nykyisin metsitetty. Maaperä karkeaa hiekkaa.

Inventointikertomus

Kohdekuvauksen perusteella suuria muutoksia ei ole tapahtunut. Alueella sijaitseva pelto on metsitetty ja hiekkakuoppa maatonut. Kohde sijaitsee osittain talon pihamaalla joten havaintomahdollisuudet rajoittuivat hiekkakuopan reunojen ja maanpinnan tarkasteluun. Ei löytöjä. Kohde valokuvattiin ja sen arvioitua ääripisteet mitattiin GPS -paikantimella.

Tarkastuspäivä: 21.5. 2002

Kertomuksen liitteet:

- Kartat Peruskarttaote 1:20000
 - Negatiivit: 123568
 - Diapositiivit 49004

Kuhmoinen**Ala-Rantala****291 01 0004****Perustiedot**

- Muinaisjäännöstyyppi: Hautapaikat
 Ajoitus: Rautakautinen?
 Rauhoitusluokka: 2/3
 Lukumäärä: 1
- Peruskartta: 2143 09 KUHMOINEN
 Peruskoordinaatit: x 6828 16 y 2562 82 z 80-85
- Ääripisteet (GPS) **P1** x 6828 162 y 2562 827 (kellarin ovi)
 Tarkkuus (GPS EPE) +- 3,5 m
- Sijainti: Kuhmoisten kirkosta n. 650 m eteläkaakkoon vastapäätä Papinsaarta.
 Alue tai rekisterikylä: Anttula
 Kiinteistöt: 291-401-1-130 Koivikko om. Vaitti Seija ja Pekka Päijänteentie 19 17800 KUHMOINEN
- Tutkimukset ja löydöt: 1852 irtolöydöt KM 1232 hautalöytöjä, KM 1266 jousenlukko,
 KM 1558 rautakirves.
 1907 Hj. Appelgren-Kivalo tarkastus
 1921 A. Europaeus tarkastus
 1970 Matti Huurre inv.
 2002 Petteri Pietiläinen inv.
- Lyhyt kohdekuvaus: Vanha kivikellari rantaäyräällä vastapäätä Papinsaarta. Kalmistolöydöt on tehty kellaria rakennettaessa 1852-3. Kellarin takana on uusi tiilestä rakennettu omakotitalo.
- Aiemmat tiedot** Hj. Appelgren-Kivalo 1907: Kellari oli kaivettu heikosti viettävään rantapenkereeseen n. 1,50 m järven pinnasta. Kellarin pohja ulottui vain 0,60 m alkuperäistä maanpintaa alemmaksi. Muinaiskalut ovat siis löytyneet tältä syvyydeltä.

Inventointikertomus

Kohde sijaitsee kaava-alueella Kuhmoisten keskustassa. Kellari on edelleen käytössä ja varsin hyvin säilynyt. Sen sijaan kellarin päällä ja takana Appelgren-Kivalon kertomuksessa kuvatut rakennukset ovat hävinneet ja kellarin viereen lounaispuolelle on rakennettu uusi tiilinen omakotitalo. Uuden tiilirakennuksen lounaispuolella puutarhassa on vielä vanhan mökin perustuksia havaittavissa. Talon asukkailla ei ollut tietoa muinaisjäännöksestä eikä heidän kertomansa mukaan taloa rakennettaessa ollut löytynyt mitään. Kohde valokuvattiin. Koska muinaisjäännöksen laajuutta ei pysty arvioimaan, otin GPS -paikantimella keskikoordinaatin kellarin oven edestä.
 Tarkastuspäivä: 15.5. 2002

Kertomuksen liitteet:

- Kartat Peruskarttaote 1:20000
- Negatiivit: 123537-8
- Diapositiivit: 48978-9

Kuhmoinen**Marttila****291 01 0005****Perustiedot**

Muinaisjäänöstyyppi:	Hautapaikat		
Ajoitus:	Rautakautinen?		
Rauhoitusluokka:	2		
Lukumäärä:	1		
Peruskartta:	2143 09 KUHMOINEN		
Peruskoordinaatit:	x 6828 32	y 562 54	z 85
Ääripisteet (GPS)	P1 x 6828 315 y 2562 578	P2 x 6828 294 y 2562 509	
	P3 x 6828 333 y 2562 489	P4 x 6828 348 y 2562 548	
Tarkkuus (GPS EPE)	+- 3,8 m		
Sijainti:	Kuhmoisten kirkosta n. 450 m etelälounaaseen, Marttilan talosta n 200 m länteen peltorinteessä		
Alue tai rekisterikylä:	Anttula		
Kiinteistöt:	<u>291-401-2-111</u> om. Kuhmoisten Osuuspankki Toritie 51 17800 KUHMOINEN		
	<u>291-401-2-112</u> om. Kuhmoisten Osuuspankki		
	<u>291-401-2-113</u> om. Kuhmoisten Osuuspankki		
Tutkimukset ja löydöt:	1959 irtolöytö F-tyypin kupurasolki, Kuhmoisten Museo		
	1963 tarkastus A-L Hirviluoto		
	1970 inv. Matti Huurre		
	2002 inv. Petteri Pietiläinen		
Lyhyt kohdekuvaus	Marttilan talosta n.150-200 m länteen oleva osittain raivaamaton peltomäki. Mahdolliseen kalmistoon viittaavia merkkejä mäen eteläreunalla kulkevan peltotien varressa. Maaperä kivistä hiekkamaata.		
Aiemmat tiedot	A-L Hirviluoto 1963: F-tyypin kupurasolki oli löytynyt heti raivauksen jälkeen perunan nostotöissä. Löytäjä sanoi paikalla olleen paljon kiviä. Ennen raivausta siinä on ollut raunioita. Tienleikkauksessa on näkyvissä nokikerros. Siinä voisi olla kalmiston laita näkyvissä.		

Inventointikertomus

Kohde on kaavoitettu rivitaloalueeksi, joten kohteen rajat ja luonne pitäisi selvittää koekaivauksella. Kohde on toistaiseksi säilynyt kohdekuvauksen perusteella muuttumattomana. Pelto on nykyisin niittynä. Löydön tehnyt Tapio Grönqvist osoitti minulle kupurasoljen löytöpaikan. Kohteen länsi- ja eteläpuolella rakennetaan jo uutta tietä ja rivitaloaluetta. Kohde valokuvattiin ja sen arvioidut ääripisteet mitattiin GPS-paikantimella.

Tarkastuspäivä: 15.5. 2002

Kertomuksen liitteet:

- Kartat	Peruskarttaote 1:20000
- Negatiivit:	123535-6
- Diapositiivit	48976-7

Kuhmoinen**Linden****291 01 0006****Perustiedot**

Muinaisjäännöstyyppi: Hautapaikat
 Ajoitus: rautakautinen
 Rauhoitusluokka: 3
 Lukumäärä: 1

Peruskartta: 2143 09 KUHMOINEN
 Peruskoordinaatit: x 6828 48 y 2563 01 z n.85

Ääripisteet (GPS) **P1** x 6828 451 y 2563 028 (puutarhapalstan nurkka)
 Tarkkuus (GPS EPE) +/-3,0 m

Sijainti: Kuhmoisten kirkosta n. 500m kaakkoon Papinsaaren sillankorvassa
 Fabian Lindenin entisen mökin paikka.

Alue tai rekisterikylä: Lästilä
 Kiinteistöt: 291-404-1-105 Varonen om. Vilppala Arja ja Heikki Kokonniementie 21 as1 17800
 Kuhmoinen
291 404-1-106 Suvirinne om. Fagerholm Juha Kluuvintie 4H 02180 ESPOO,
 Fagerholm Kari Virpitie 13c 04260 KERAVA Waltari Leena Huhtatie 6 04300
 TUUSULA

Tutkimukset ja löydöt: 1921 koekaivaus A. Europaeus KM 7903:1-2 rautak. haulat.
 1970 inv. Matti Huurre
 2002 inv. Petteri Pietiläinen

Lyhyt kohdekuvaus Kohde on nykyään pientaloaluetta Papinsaaren sillankorvassa.

Aiemmat tiedot 1921 A.Europaeus: Tupaa rakennettaessa v. 1917 löydettiin luita ja hiiliä. Hauta oli tuvan W-puolella isokivisessä sorassa. Mitään muinaisesineitä ei löydetty

Inventointikertomus

Kohde on nykyään kahden tontin 1:105 ja 1:106 rajalla. Koska kohde on piha-alueella rajoittuivat havaintomahdollisuudet kynnetyn puutarhatilkun pinnan tarkasteluun. Kohde valokuvattiin. Koska muinaisjäännöksen laajuutta ei pysty arvioimaan, otin GPS -paikantimella keskikoordinaatin puutarhatilkun kulmasta.

Tarkastuspäivä: 15.5. 2002

Kertomuksen liitteet:

- Kartat Peruskarttaote 1:20000
 - Negatiivit: 123540
 - Diapositiivit 48981

Kuhmoinen**Päijälän Linnavuori****291 01 0007****Perustiedot**

Muinaisjäänöstyyppi: Puolustusvarustukset
 Ajoitus: Rautakautinen/keskiaikainen
 Rauhoitusluokka: 1 (valtakunnallisesti merkittävä mj.)
 Lukumäärä: 1

Peruskartta: 2144 07 KARKKLAMPI
 Peruskoordinaatit: x 6836 50 y 2563 60 z 140-175

Ääripisteet (GPS) **P1** x 6836 664 y 2563 634 **P2** x 6836 519 y 2563 679
P3 x 6836 606 y 2563 410

Tarkkuus (GPS EPE) +/- 4,0 m

Sijainti: Kuhmoisten kirkolta n. 7,5 km pohjoiskoilliseen Kuhmoisista Hassiin vievän tien n:o 3291 varrella sen itäpuolella Linnajärven ja Saaresjärven välisellä kannaksella.

Alue tai rekisterikylä: Päijälä

Kiinteistöt: 291-410-12-15 Korola om. Kuhmoisten seurakunta PL2 Halosentie 8 17801 Kuhmoinen

Tutkimukset ja löydöt: 1907 kartoitus Hj. Appelgren-Kivalo
 1918 tarkastus A. Hackman
 1962 tarkastus A-L Hirviluoto
 1970 inv. Matti Huurre
 1985-1989 kaivaus J-P Taavitsainen KM 22005, KM 22029, KM 22445
 2002 inv. Petteri Pietiläinen

Lyhyt kohdekuvaus Jyrkkäseinäinen kallio erämaassa, lakitasanne halkaisijaltaan n. 100m. Länsirinteellä kivivallin perustus, Useita liesiä, röykkiöitä ja rakennusten perustuksia. Esinelöydöt n. 1050-1300 jKr.

Inventointikertomus

Linnavuoren rinteillä ja laella oli runsaasti kaatuneita ja sahattuja puunrunkoja edellisen syksyn myrskyn jäljiltä. Ainakin yksi rökkiö oli jäänyt puunrungon alle ja vaurioitunut. Informaatiotaulu näytti erittäin kuluneelta. Kohde valokuvattiin ja sen ääripisteet mitattiin GPS -paikantimella.

Tarkastuspäivä: 23.5. 2002

Kertomuksen liitteet:

- Kartat Peruskarttaote 1:20000
 - Negatiivit:
 - Diapositiivit: 49008

Kuhmoinen**Suo-Kauppila****291 01 0008****Perustiedot**

Muinaisjäännöstyyppi:	Asuinpaikat
Ajoitus:	Kivikautinen
Rauhoitusluokka:	2
Lukumäärä:	1
Peruskartta:	2144 08 HARJUNSALMI
Peruskoordinaatit:	x 6847 00 y 2566 20 z 95-100
Ääripisteet (GPS)	P1 x 6846 933 y 2566 145 P2 x 6846 887 y 2566 372 P3 x 6847 123 y 2566 180
Tarkkuus (GPS EPE)	+/- 4,0 m
Sijainti:	Kuhmoisten kirkolta n. 19 km pohjoiskoilliseen Jämsästä Lahteen kulkevasta valtatiestä n:o 24 noin 600 m länteen Jämsän ja Kuhmoisten rajalla.
Alue tai rekisterikylä:	Äkämäki
Kiinteistöt:	<u>281-416-1-166</u> Suo-Kauppila om. Marjatta ja Leevi Laine Vehkajärventie 39 42100 JÄMSÄ
Tutkimukset ja löydöt:	1936 irtolöytö KM 10351 nelisivuinen tasatalta 1970 inv. Matti Huurre 2002 inv. Petteri Pietiläinen
Lyhyt kohdekuvaus	Hiekkainen peltorinne Suo-Kauppilan talosta n. 250m länsiluoteeseen.
Aiemmat tiedot	1936 isäntä Lauri Kauppila löysi taltan savimaasta kyntövaon syvyydeltä n. 200 m talosta länteen.

Inventointikertomus

Kohdekuvaus perusteella paikka on säilynyt muuttumattomana. Pelto oli tarkastuksen aikana kylvetty, joten havaintomahdollisuudet jäivät vähäisiksi. Talonväki ei ollut paikalla. Kohde valokuvattiin ja sen arvioidut ääripisteet mitattiin GPS -paikantimella.

Tarkastuspäivä: 20.5. 2002

Kertomuksen liitteet:

- Kartat Peruskarttaote 1:20000
- Negatiivit 123552-54
- Diapositiivit 48992

Kuhmoinen**"Hiijenkiuas"****291 01 0009****Perustiedot**

Muinaisjäännöstyyppi: rökkiöt
 Ajoitus: ajoittamaton
 Rauhoitusluokka: 2
 Lukumäärä: 4

Peruskartta: 2144 10 RUOLAHTI
 Peruskoordinaatit: x 6837 60 y 2577 76 z 107,5

Ääripisteet (GPS) **P1** x 6837 640 y 2577 770 **P2** x 6837 640 y 2577 799
P3 x 6837 670 y 2577 770 **P4** x 6837 670 y 2577 799
 Rökkiöt(GPS) **R1** x 6837 647 y 2577 785 **R2** x 6837 660 y 2577 776
R3 x 6837 654 y 2577 791 **R4** x 6837 647 y 2577 786

Tarkkuus (GPS EPE) +- 3,5 m
 Sijainti: Kuhmoisten kirkosta n. 16 km koilliseen Ruolahdesta Närvään vievän tien itäpuolella Pyhänpään kalliomaalauksesta n. 700 m. lounaaseen.
 Alue tai rekisterikylä: Lästilä

Kiinteistöt: 291-404-31-22 Metsä-Nuutila om. UPM-Kymmene Oyj PL 40 37601 VALKEAKOSKI

Tutkimukset ja löydöt: 1970 inv.Matti Huurre
 2002 inv. Petteri Pietiläinen

Lyhyt kohdekuvaus Kohde sijaitsee kahden pienen suon välisellä kivikkoisella harjanteella metsätien itäpuolella. Metsätiellä on puomi n. 50 m lounaaseen kohteesta. Alueella kasvaa lehmusta.

Aiemmat tiedot

1910 Fabian Lindén: "Hartikan maassa on hiijen kiukaita ollut. Tuo nimi ei ole täällä yleiseen käytännössä... Hartikan torpan vainioiden ulkopuolella yläpuolella sitä tietä joka torpasta vie Autio Saksan taloon. Olen ne merkinnyt karttaan kolme kappaletta... Epätietoinen olen niistä kolmestakin torpan luona olevasta. Mutta arkeologinen tutkimushan niiden laadun ratkaisee."

Inventointikertomus

Alueella on havaittavissa neljä rökkiötä, todennäköisesti viljelyrökkiöitä, jotka kaikki sijaitsevat tien itäpuolella. Selvimmin erottuva rökkiö on aivan tien itälaidassa, sen halkaisija on n. 2m, korkeus 50 cm ja siinä on keskuspainanne. Muutkin rökkiöt ovat samaa kokoluokkaa. Alue on rehevää ja mahdollisesti aikaisemmin viljeltyä. Kohde valokuvattiin ja sen ääripisteet mitattiin GPS-paikantimella.

Tarkastuspäivä: 16.5. 2002

Kertomuksen liitteet:

- Kartat Peruskarttaote 1:20000
- Negatiivit: 123541-45
- Diapositiivit 48982-86

Kuhmoinen**Hietämäki****291 01 0010****Perustiedot**

Muinaisjäännöstyyppi:	asuinpaikat		
Ajoitus:	kivikautinen		
Rauhoitusluokka:	1/2		
Lukumäärä:	1		
Peruskartta:	2144 11 PIHLAJAKOSKI		
Peruskoordinaatit:	x 6841 85 y 2573 00 z n. 89-96		
Ääripisteet (GPS)	P1 x 6841 978 y 2573 095	P2 x 6841 919 y 2573 095	
	P3 x 6841 867 y 2572 974	P4 x 6841 851 y 2573 118	
Tarkkuus (GPS EPE)	+/- 3-3,5 m		
Sijainti:	Kuhmoisten kirkosta n.17 km koilliseen Pihlajakoskelta Ruolahteen johtavan paikallistien n:o 16981 varrella.		
Alue tai rekisterikylä:	Lättilä		
Kiinteistöt:	<u>291-405-2-22</u> Ranta-Lättilä om. Lättilä Jaakko oikeudenomistajat Olkilyhteentie 13 00740 Helsinki		
Tutkimukset ja löydöt:	1859 irtolöytö KM 2218:41(45) lyhyellä ruodolla varustettu nuolenkärki 1970 inv Matti Huurre KM 18342 1-11 saviastianpaloja, kvartsikaavin, kvartsiesine, kvartsi-iskoksia. 1970 irtolöytö KM 19029 kivikirveen teelmä 1995 tarkastus Simo Vanhatalo KM 28959 1-6 Saviastianpaloja, kvartsi-iskoksia ja porfyriitti-iskos 1996 koekaivaus Simo Vanhatalo KM 30140:1-70 Kvartsiesineitä iskoksia ja keramiikkaa 2002 inv. Petteri Pietiläinen KM 33319:1 kvartsi-iskoksia		
Lyhyt kohdekuvaus	Kohde on hiekkainen peltorinne joka viettää länteen ja lounaaseen. Pohjoispuolella maasto on tasainen. 1950-luvulla rakennettu paikallistie on tuhonnut osan asuinpaikasta.		
Aiemmat tiedot	1996 Simo Vanhatalo: Kohteen löytöjen perusteella se voidaan ajoittaa tyypillisen kampakeramiikan ja nuorakeramiikan aikaan. Kiinteitä jäännöksiä ei löydetty.		

Inventointikertomus

Kohdekuvausten perusteella muutoksia ei ole tapahtunut vuoden 1996 jälkeen. Tieleikkauksen pinnassa oli havaittavissa kvartsi-iskoksia. Kohde valokuvattiin ja sen arvioidut ääripisteet mitattiin GPS-paikantimella.

Tarkastuspäivä: 17.5.2002

Kertomuksen liitteet:

- Kartat Peruskarttaote 1:20000
- Negatiivit: 123549-51
- Diapositiivit 48990-91

Kuhmoinen**Ruokoniemi****291 01 0011****Perustiedot**

Muinaisjäännöstyyppi: Asuinpaikat
 Ajoitus: Kivikautinen
 Rauhoitusluokka: 2
 Lukumäärä: 1

Peruskartta: 2144 11 PIHLAJAKOSKI
 Peruskoordinaatit: x 6842 00 y 2573 15 z 85-90

Ääripisteet (GPS) P1 x 6841 996 y 2573 150 (hiekkakuopan reuna)
 Tarkkuus (GPS EPE) +- 3,5 m
 Sijainti: Hietämäen(010) asuinpaikan arvioidusta pohjoisreunasta vain n. 20 m. pohjoiseen venesatamaan vievän tien varrella.

Alue tai rekisterikylä: Lättilä

Kiinteistöt: 291-405-2-23

Tutkimukset ja löydöt: 1945 irtolöytö Lahden Museo, rombimainen reikäkirves
 1970 irtolöytö KM 19029 kirveen teelmä
 1972 inv. Matti Huurre KM 18341:1-2 alkeellinen kirves, kvartsi-iskoksia
 2002 inv. Petteri Pietiläinen

Lyhyt kohdekuvaus Suurehko hiekkakuoppa Hietämäen pohjoislaidalla. Kohde liittyy eteläosaltaan Hietämäen kivikautiseen asuinpaikkakompleksiin.

Inventointikertomus

Kohde lienee suureksi osaksi tuhoutunut 1994 venesatamaan johtavaa tietä rakennettaessa. Metsittyneen hiekkakuopan jäänteitä on vielä havaittavissa tien itälaidalla. Tutkin hiekkakuopan reunat, ei löytöjä. Otin GPS -paikantimella keskikoordinaatin hiekkakuopan reunasta.

Tarkastuspäivä: 20.5.2002

Kertomuksen liitteet:

- Kartat Peruskarttaote 1:20000
- Negatiivit:
- Diapositiivit

Kuhmoinen**Papinsaari A****291 01 0012****Perustiedot**

Muinaisjäännöstyyppi: muinaisjäännösryhmät/kätkölyötö
 Ajoitus: rautakautinen
 Rauhoitusluokka: 2/3
 Lukumäärä: 4 (koko mj. ryhmä Papinsaari A-D)

Peruskartta: 2143 09 KUHMOINEN
 Peruskoordinaatit: (arvio) x 6828 18 y 2563 19 z 85

Ääripisteet (GPS) koko muinaisjäännösryhmä
P1 x 6828 285 y 2563 144 **P2** x 6828 285 y 2563 204
P3 x 6827 831 y 2563 162 **P4** x 6827 768 y 2563 114
P5 x 6827 890 y 2563 016 **P6** x 6828 104 y 2563 107

Tarkkuus (GPS EPE) +- 3,5 - 4 m

Sijainti: Kuhmoisten kirkosta n.800 m kaakkoon Papinsaaren pohjoiskärjessä.

Alue tai rekisterikylä: Lästilä /Äkämäki

Kiinteistöt: 291-404-12-2 Lisä-Hautausmaa om. Kuhmoisten Seurakunta PL 2 Halosentie 8 17801 KUHMOINEN

291-416-1-14 Hautausmaa I om. Kuhmoisten kunta Toritie 34 A 17800 KUHMOINEN

Tutkimukset ja löydöt: 1921 irtolöytö KM 7854:1-16 ketjulaite, kampariipuksia, kulkusia ym.
 1921 koekaivaus A.Europaeus KM 7903:1 palanut luufragmentti
 1970 inv. Matti Huurre
 1996,1998 tarkastus Timo Sepänmaa
 2002 inv. Petteri Pietiläinen

Lyhyt kohdekuvaus Löytöpaikka on koilliseen viettävällä hietikkorinteellä saaren pohjoispäässä hautausmaan pohjoislaidalla nykyisen pysäköintipaikan vieressä.

Aiemmat tiedot 1921 A.Europaeus: Kätkölyötö on todennäköisimmin 700-luvulta. Löytäjä Kustaa Tanninen tuli löydöstä siinä määrin järkyttyä että oli sairastunut pidemmäksi aikaa ja tiedusteli eikö museo voisi korvata hänen sairauskulujaan. Koekaivauksissa ei löytynyt muuta kuin yksi luumuru. Kuopan pohjassa oli maa ruskeahkoa, muistuttaen kulttuurikerrosta.

Inventointikertomus

Hautausmaan pohjoisreuna on edelleen samassa paikassa kuin v. 1921 mutta muuten hautausmaa-alue on laajentunut huomattavasti. Pohjoispuolella on nykyään päällystämätön pysäköintipaikka. Koska kohde sijaitsee hautausmaalla jäivät havaintomahdollisuudet vähäisiksi. Koko muinaisjäännösryhmän (Papinsaari A-D) arvioidut ääripisteet mitattiin GPS-paikantimella.
 Tarkastuspäivä: 13.5. ja 20.5. 2002

Kertomuksen liitteet:

- Kartat Peruskarttaote 1:20000
- Negatiivit:
- Diapositiivit

Kuhmoinen**Papinsaari B****291 01 0012****Perustiedot**

Muinaisjäännöstyyppi: Muinaisjäännösryhmät/hajalöytö
Ajoitus: rautakautinen
Rauhoitusluokka: 2/3
Lukumäärä: 4 (koko mj. ryhmä Papinsaari A-D)

Peruskartta: 2143 09 KUHMOINEN
Peruskoordinaatit: (arvio) x 6828 01 y 2563 10 z 95

Ääripisteet (GPS) koko muinaisjäännösryhmä
P1 x 6828 285 y 2563 144 **P2** x 6828 285 y 2563 204
P3 x 6827 831 y 2563 162 **P4** x 6827 768 y 2563 114
P5 x 6827 890 y 2563 016 **P6** x 6828 104 y 2563 107

Tarkkuus (GPS EPE) +-3,5-4 m
Sijainti: Kuhmoisten kirkosta n.800 m kaakkoon Papinsaaren pohjoiskärjessä.
Alue tai rekisterikylä: Lästilä

Kiinteistöt: 291-404-1-14 Hautausmaa II om. Kuhmoisten kunta Toritie 34 A 17800 KUHMOINEN

Tutkimukset ja löydöt: 1965 irtolöytö KM 16864, särmikäsnauppinen hevosenkenkäsolki
1970 inv. Matti Huurre
1996,1998 tarkastus Timo Sepänmaa
2002 inv. Petteri Pietiläinen

Lyhyt kohdekuvaus Kohde sijaitsee kätkölöydöstä (Papinsaari 1) 250m lounaaseen rovasti Akseli Toikan haudan kohdalla mäen rinteessä uudelle kappelille johtavan tien varressa. Maaperä on kivikkoista ja kalliota

Aiemmat tiedot Soljen löysi Toivo Johannes Kalliojärvi tietä uudelle kappelille tehdessään. Esine putosi tien luiskaa tehtäessä tielle.

Inventointikertomus

Kohdekuvausten perusteella paikka näyttää säilyneen muuttumattomana. Koska kohde sijaitsee hautausmaalla jäivät havaintomahdollisuudet vähäisiksi. Koko muinaisjäännösryhmän (Papinsaari A-D) arvioidut ääripisteet mitattiin GPS-paikantimella.
Tarkastuspäivä: 13.5. ja 20.5. 2002

Kertomuksen liitteet:

- Kartat Peruskarttaote 1:20000
- Negatiivit:
- Diapositiivit

Kuhmoinen**Papinsaari C****291 01 0012****Perustiedot**

Muinaisjäännöstyyppi: muinaisjäännösryhmät/asuinpaikka/kalmisto
 Ajoitus: rautakautinen
 Rauhoitusluokka: 2/3
 Lukumäärä: 4 (koko mj. ryhmä Papinsaari A-D)

Peruskartta: 2143 09 KUHMOINEN
 Peruskoordinaatit: x 6827 74 y 2563 10 z 85-87

Ääripisteet (GPS) koko	P1 x 6828 285 y 2563 144	P2 x 6828 285 y 2563 204
muinaisjäännösryhmä	P3 x 6827 831 y 2563 162	P4 x 6827 768 y 2563 114
	P5 x 6827 890 y 2563 016	P6 x 6828 104 y 2563 107

Tarkkuus (GPS EPE) +- 3,5-4 m
 Sijainti: Kuhmoisten kirkosta 1,1 km eteläkaakkoon Papinsaaren keskiosassa.
 Alue tai rekisterikylä: Tapiala
 Kiinteistöt: 291-413-5-49 Saarenmaa om. Konkola Maila, Pietilä 42100 JÄMSÄ, Peltonen Juhani Kustaa, Tarhatie 3 as. 1 17800 KUHMOINEN, Peltonen Oili Floora, Toritie 47 17800 KUHMOINEN

Tutkimukset ja löydöt: 1996,1998 tarkastus Timo Sepänmaa KM 30838:1-4 saviastianpaloja, kvartsia, savitiivistettä
 2002 inv. Petteri Pietiläinen

Lyhyt kohdekuvaus Papinsaaren eteläkärkeen johtavan tien länsipuolella tieojan leikkauksessa, hautausmaan etelärajasta n. 100m. etelään.

Aiemmat tiedot Timo Sepänmaa 1996, 1998: Tieojan leikkauksessa havaittiin tummaa maata ja kiveystä sekä muutama rautakautisen keramiikan siru ja kvartsi sekä savitiivistettä. Palanutta luuta ei havaittu. Ehjällä maanpinnalla havaittiin nurmilaukkaa (*Allium oleraceum*).

Inventointikertomus

Kohdekuvausten perusteella paikka näyttää säilyneen muuttumattomana. Tarkastin tieleikkauksen vieressä olevan pellon reunat, mutta koska pelto oli jo kylvetty, havaintomahdollisuudet rajoituivat pellon reunalla kävelemiseen. Koko muinaisjäännösryhmän (Papinsaari A-D) arvioidut ääripisteet mitattiin GPS-paikantimella.

Tarkastuspäivä: 15.5 ja 20.5. 2002

Kertomuksen liitteet:

- Kartat Peruskarttaote 1:20000
- Negatiivit:
- Diapositiivit

Kuhmoinen**Papinsaari D****291 01 0012****Perustiedot**

Muinaisjäännöstyyppi: Muinaisjäännösryhmät/polttokalmistot
 Ajoitus: rautakautinen
 Rauhoitusluokka: 2/3
 Lukumäärä: 4 (koko mj. ryhmä Papinsaari A-D)

Peruskartta: 2143 09 KUHMOINEN
 Peruskoordinaatit(GPS): x 6827 903 y 2563 979 z 87-90

Ääripisteet (GPS) koko muinaisjäännösryhmä
P1 x 6828 285 y 2563 144 **P2** x 6828 285 y 2563 204
P3 x 6827 831 y 2563 162 **P4** x 6827 768 y 2563 114
P5 x 6827 890 y 2563 016 **P6** x 6828 104 y 2563 107

Tarkkuus (GPS EPE) +/- 3,5-4 m
 Sijainti: Kuhmoisten kirkosta n. 1km kaakkoon Papinsaaren keskiosassa hautausmaalla

Alue tai rekisterikylä: Tapiala
 Kiinteistöt: 291-413-10-8 Hautamaa III om.Kuhmoisten kunta Toritie 34A 17800 KUHMOINEN

Tutkimukset ja löydöt: 2002 inv. Petteri Pietiläinen KM 33315:1-3 palanutta luuta, keramiikkaa ja hioimen katkelma

Lyhyt kohdekuvaus: Kohde sijaitsee uudella uurnahautausalueella kohteiden Papinsaari 2 ja 3 puolivälissä hautausmaan eteläosassa n. 180 m Papinsaari 3:sta pohjoiseen.

Inventointikertomus

Kohde on mahdollisesti polttokalmisto, jollaiseen viittaavia merkkejä on myös lähikohteissa (Papinsaari A-C). Käydessäni Papinsaarella 13.5. havaitsin että hautausmaan eteläosassa oli poistettu pintaturvetta laajalta alueelta. Juuri hetkeä aikaisemmin oli satanut, joten havaintomahdollisuudet olivat hyvät. Maaperä oli karkeaa hiekkaa ja paikoitellen savensekaista, hyvin tummaa ja nokista. Havaitsin pinnassa muutamia palaneen luun siruja, kaksi pientä keramiikanpalaa ja hioimen katkelman. Palaneen luun sirut ovat todennäköisesti peräisin ihmisestä (Niklas Söderholm, suullinen tiedonanto 22.10. 2002). Palanutta luuta ei Papinsaaresta ole aiemmin löytynyt, lukuun ottamatta A. Europaeuksen 1921 löytämää luunmurua. Keramiikanpalat ovat liian pieniä tunnistettavaksi, mutta lienevät rautakauden yleiskeramiikkaa. Hioimen katkelma on molemmin puolin hiottu, yläosasta puuttuu ehkä kolmannes. Hioin muistuttaa rautakauden löydöissä tavattuja pieniä, usein reiällisiä hioimia, jollaisia on löytynyt esimerkiksi Mikkelin Orijärveltä v.2002. Kohde valokuvattiin ja koko muinaisjäännösryhmän (Papinsaari A-D) arvioidut ääripisteet mitattiin GPS -paikantimella

Tarkastuspäivä: 13.5 ja 20.5. 2002

Kertomuksen liitteet:

- Kartat Peruskarttaote 1:20000
 - Negatiivit: 123539
 - Diapositiivit 48980

Kuhmoinen**Rautsaarenkärki****291 01 0013****Perustiedot**

Muinaisjäännöstyyppi: Hautapaikat/hautaröykkiöt
 Ajoitus: Rautakautinen
 Rauhoitusluokka: 1
 Lukumäärä: 2

Peruskartta: 2143 09 KUHMOINEN
 Peruskoordinaatit: x 6827 40 y 2563 66 z 83 (kummeli)

Ääripisteet (GPS) **P1** x 6827 339 y 2563 664 **P2** x 6827 365 y 2563 668
P3 x 6827 384 y 2563 673 **P4** x 6827 395 y 2563 666
P5 x 6827 402 y 2563 659 **P6** x 6827 393 y 2563 639
P7 x 6827 365 y 2563 639 **P8** x 6827 349 y 2563 640
P9 x 6827 325 y 2563 646

Röykkiöt (GPS) **R1** x 6827 350 y 2563 651 **R2** x 6827 363 y 2563 648
 Tarkkuus (GPS EPE) +-3,0-3,5 m

Sijainti: Kuhmoisten kirkosta n. 1,8 km kaakkoon Uotilansaaren eli Vasikkasalon pohjoiskärjessä

Alue tai rekisterikylä: Tapiala

Kiinteistöt: 291-413-13-45 Rautasaari om. Konkola Maila, Pietilä 42100 JÄMSÄ

Tutkimukset ja löydöt: 1984 tarkastus J-P Taavitsainen
 1987 koekaivaus J-P Taavitsainen KM 22365:1-22
 2002 inv. Petteri Pietiläinen

Lyhyt kohdekuvaus Kärjen eteläpuolella on kaksi kivirauniota. Kummeli on kasattu Rautsaarenkärjen näkyvimmälle paikalle, jossa on ollut paras hautaraunioin paikka.

Aiemmat tiedot J-P. Taavitsainen 1990: Metallinetsimen avulla saatiin runsaasti löytöjä kummelin pohjoispuoleisesta rinteestä mm. E-tyypin keihäänkärki, palanutta luuta ja ketjun osia. Jyrkkä rinne ei tunnu kovin luontevalta kalmistopaikalta. Joidenkin löytöjen korkeus, vain n. 20 cm vedenpinnasta, puhuu myös tätä vastaan. On siis todennäköistä, että löydöt eivät ole alkuperäisellä paikallaan.

Inventointikertomus

Paikan ohi kulkee varsin tiheästi liikennöity laivaväylä. Liikenteen aiheuttamat mainingit ovat kuluttaneet kohteen ranta-alueita voimakkaasti. Pekka Kääpä Papinsaaresta kertoi paikalla käyneen myös ilman lupaa metallinilmaisinta käyttänyttä väkeä. Käydessäni paikalla ei kuitenkaan näkynyt tuoreita kaivelun merkkejä. Vanhemmat kuopat olivat v. 1987 koekaivauksen kartan osoittamilla kohdilla. Kohde valokuvattiin ja sen arvioidut ääripisteet mitattiin GPS -paikantimella.

Tarkastuspäivä: 29.5. 2002

Kertomuksen liitteet:

- Kartat Peruskarttaote 1:20000
 - Negatiivit: 123596-600
 - Diapositiivit 49032-34

Kuhmoinen**Pyhänpää****291 01 0014****Perustiedot**

Muinaisjäännöstyyppi: taide, muistomerkit/kalliomaalaukset
 Ajoitus: kivikautinen
 Rauhoitusluokka: 1
 Lukumäärä: 2

Peruskartta: 2144 10 RUOLAHTI
 Peruskoordinaatit: x 6838 022 y 2578 350 z 87-92

Keskikoordinaatit (GPS) **P1** x 6838 022 y 2578 350
 Tarkkuus (GPS EPE) +- 3,5 m
 Sijainti: Kuhmoisten kirkosta n.18,2 km koilliseen Ruolahdesta Närvään vievän tien varrella n. 2,2 km kaakkoon tiestä Päijänteen rannalla.
 Alue tai rekisterikylä: Lästilä
 Kiinteistöt: 291-404-31-22 Metsä-Nuutila om. UPM-Kymmene Oyj PL40 37601 VALKEAKOSKI

Tutkimukset ja löydöt: 1996, 1997 tarkastus T.Sepänmaa ja P.Kivikäs
 1997 tarkastus Mirja Miettinen
 2002 inv. Petteri Pietiläinen

Lyhyt kohdekuvaus Pyhänpään niemessä, korkeassa louhikkoisessa rantakalliossa pystyissä kalliopinnoissa kaksi n.10 m päässä toisistaan olevaa maalausta, pohjoisempi tuhoutunut, ei erotettavissa varmoja kuvioita, eteläisemmässä erotettavissa sarvia tai veneitä ja ihmishahmoja. Maalausten edustalla on kalliotasanne.

Aiemmat tiedot Sepänmaa 1996: Paikan löysi kalliomaalaututkija Pekka Kivikäs etsiessään seudulla sukulaistensa kanssa kalliomaalauksia kesällä 1992.

Inventointikertomus

Kohteelle pääsee parhaiten veneellä. Käydessäni kohteella käytössäni ei ollut venettä ja pääsin maalausten luo vain laskeutumalla suoraan sen yläpuolelta jyrkkää ja kapeaa kallionhalkeamaa pitkin. Kohdekuvausten perusteella paikka on säilynyt muuttumattomana. Eteläisen maalauksen hahmot olivat selvästi erotettavissa. Kohteen pohjoispuolelle n. 300 m päähän on rakennettu äskettäin iso talviasuttava mökki, autotalli ja rantasauna. Kohde valokuvattiin ja sen arvioitu keskikoordinaatti mitattiin GPS -paikantimella.

Tarkastuspäivä: 16.5. 2002

Kertomuksen liitteet:

- Kartat Peruskarttaote 1:20000
 - Negatiivit: 123546-47
 - Diapositiivit 48987-89

Kuhmoinen**Rannanharju****291 01 0015****Perustiedot**

Muinaisjäännöstyyppi: asuinpaikat
 Ajoitus: kivikautinen
 Rauhoitusluokka: 2
 Lukumäärä: 2

Peruskartta: 2144 10 RUOLAHTI
 Peruskoordinaatit: x 6832 69 y 2573 47 z 87-90 (asuinpaikka)
 x 6832 42 y 2573 32 z 96 (liesi)
 Ääripisteet (GPS) **P1** x 6832 689 y 2573 414 **P2** x 6832 645 y 2573 425
P3 x 6832 727 y 2573 550 **P4** x 6832 725 y 2573 489
 Tarkkuus (GPS EPE) +/- 3,5 - 4 m

Sijainti: Kuhmoisten kirkosta n. 11,1 km itäkoilliseen, Ruolahden kylässä Ruolahdesta Tehiin vievän paikallistien varressa n. 400 m tiestä itään Ruolahden rannalla vastapäätä Aningaistensaarta.
 Alue tai rekisterikylä: Ruolahti
 Kiinteistöt: 291-411-1-131 Ranta om. Ranta, Kaija Harjutie 7 17870 RUOLAHTI

Tutkimukset ja löydöt: 1998 tarkastus Timo Sepänmaa KM 30996 kvartsi - iskoksia
 2002 inv. Petteri Pietiläinen
 Lyhyt kohdekuvaus Etelä- pohjois -suuntaisessa harjumuodostelmassa Rannanharjun kaakkoispäässä pienessä hiekkakuopassa. Paikasta n. 300 metriä koilliseen ajoittamattoman kuoppalieden jäännökset

Aiemmat tiedot T. Sepänmaa 1998: Hiekkakuopan koillislaidalla kuoritun maan alueelta ja leikkauksesta poimittiin muutama kvartsi-iskos. Tällä kohdin on myös jonkinlaista muinaisrantaa havaittavissa. Mahdollista ehjää asuinpaikkaa saattaisi olla jäljellä kuopan itäpuolella, muualla tien ja hiekanoton tuhoamaa tai maastoltaan ja maaperältään sopimatonta.

Inventointikertomus

Maanomistaja Kaija Ranta kävi opastamassa minut hiekkakuopalle ja kertoi ettei hänellä ollut aikaisempaa tietoa muinaisjäännöksestä. Kohteen läheisyydessä on vuokramökkialue "Lomamökit Ruolahti". Hiekkakuoppa on jo jäänyt pois käytöstä ja metsittynyt. Tutkin hiekkakuopan reunat ja tien itäpuolisen tasanteen sekä kuoppalieden paikan, ei löytöjä. Kohde lienee suureksi osaksi tuhoutunut. Kohde valokuvattiin ja sen arvioidut ääripisteet mitattiin GPS -paikantimella.

Tarkastuspäivä : 23.5. 2002
 Havaintomahdollisuudet:

Kertomuksen liitteet:
 - Kartat Peruskarttaote 1:20000
 - Negatiivit: 123569
 - Diapositiivit 49005-06

Kuhmoinen**Leveänpaijanmäki****(291 01 0016)****Perustiedot**

Muinaisjäännöstyyppi: rökkiöt/viljelyrökkiöt
 Ajoitus: historiallinen
 Luokitusehdotus: 2
 Lukumäärä: 1

Peruskartta: 2144 07 KARKKLAMPI
 Peruskoordinaatit(GPS): x 6831 446 y 2563 994 z 146 m
 (rökkiön keskipiste)

Tarkkuus (GPS EPE) +/- 4 m

Sijainti: Kuhmoisten kirkosta n. 3,5 km pohjoiskoilliseen, Lahdesta Jämsään kulkevan valtatie n:o 24 luoteispuolella n. 250 m tiestä Leveänpaijanmäki -nimisen mäen päällä.

Alue tai rekisterikylä: Päijälä

Kiinteistöt: 291-410-42-7 Muhola om. Matti ja Siiri Oinas oikeudenomistajat Laine, Terttu Raikurinne 1 E 48 01620 VANTAA, Oinas Mikko Kyläkunnantie 1 15700 LAHTI

Tutkimukset ja löydöt: 1962 A-L Hirviluoto tarkastus
 2002 Petteri Pietiläinen inv.

Lyhyt kohdekuvaus Metsäinen korkeahko mäki Ylä-Karkjärven etelärannalla. Maasto paikoitellen vaikeakulkuista ja louhikkoista. Raunio sijaitsee aivan mäen laelle johtavan tien vieressä

Aiemmat tiedot

1962 A-L Hirviluoto: Rökkiön halkaisija on 2 m. Se on ladottu irtonaisista kivistä, päällä on suuria paasia ja alla pienempää kiveystä. Pitäisin sitä viljelys -tai muuna historiallisen ajan rauniona. Toiset rauniot ovat tästä muutama sata metriä etelälounaaseen. Niitä oli kuusi kappaletta, aivan toistensa läheisyydessä. En pidä niitä esihistoriallisina.

Inventointikertomus

Mäen laelle on rakennettu linkkimasto. Mastolle johtava tie on rakennettu aivan rökkiön vierestä siten, että sen länsireuna on vaurioitunut. Muita Hirviluodon kertomuksessa mainittuja rökkiöitä en havainnut. Ne ovat todennäköisesti tuhoutuneet linkkimastoa tai sinne johtavaa kaapelia kaivettaessa. Kohde valokuvattiin ja sen keskipiste mitattiin GPS -paikantimella

Tarkastuspäivä: 14.5. 2002

Luokitusehdotus:

Kertomuksen liitteet:

- Kartat Peruskarttaote 1:20000
- Negatiivit: 123534
- Diapositiivit 48974-75

Kuhmoinen**Pirttijärvi****(291 01 0017)****Perustiedot**

Muinaisjäännöstyyppi: Röykkiöt/viljelyröykkiöt/rajaröykkiöt
 Ajoitus: historiallinen?
 Luokitusehdotus: 2
 Lukumäärä: 23
 Peruskartta: 2143 06 LUMMENNE
 Peruskoordinaatit(GPS):

R1 x 6827 578 y 2553 210	R2 x 6827 559 y 2553 207	R3 x 6827 549 y 2553 214
R4 x 6827 536 y 2553 217	R5 x 6827 545 y 2553 227	R6 x 6827 569 y 2553 218
R7 x 6827 594 y 2553 215	R8 x 6827 610 y 2553 207	R10 x 6827 623 y 2553 201
R11 x 6827 614 y 2553 205	R12 x 6827 628 y 2553 203	R13 x 6827 632 y 2553 212
R14 x 6827 632 y 2553 211	R15 x 6827 632 y 2553 214	R16 x 6827 646 y 2553 217
R17 x 6827 643 y 2553 221	R18 x 6827 666 y 2553 206	R19 x 6827 668 y 2553 204
R20 x 6827 669 y 2553 208	R21 x 6827 680 y 2553 216	R23 x 6827 605 y 2553 201

z 140 m mpy

Ääripisteet (GPS) **P1** x 6827 530 y 2553 200 **P2** x 6827 670 y 2553 230
P3 x 6827 670 y 2553 230 **P4** x 6827 530 y 2553 230

Tarkkuus (GPS EPE) +/- 3,5-4 m

Sijainti: Kuhmoisten kirkosta 9,4 km länteen Pirttijärven pohjoisrannalla tieltä n:o 3282 Pirttikulmaan erkanevan tien varrella.

Alue tai rekisterikylä: Anttula

Kiinteistöt: 291-401-5-51 Pirttijärvi om. Laiho, Pentti Vironmäenkatu 1 A 12 3310 TAMPERE
291-401-5-46 Kotiranta om. Mäki-Ventelä Elvi Vuorenkullantie 5 C 2 33430
 VUORENTAUSTA
291-401-5-47 Rantapirtti om. Laiho, Teuvo Heikki Sivutie 2 E 33430
 VUORENTAUSTA

Tutkimukset ja löydöt: 2002 inv. Petteri Pietiläinen

Lyhyt kohdekuvaus Alueella on 23 erikokoista ja -näköistä röykkiötä. Röykkiöt sijaitsevat koivua ja kuusta kasvavalla rehevällä rantaniityllä joka on nykyään kesämökkialstoina.

Aiemmat tiedot

Fabian Lindén 1910: Pirttijärven rannalla Mäkelän torpan vainiolla on ollut torppari Erik Mäkeläisen mukaan "Munkkilaisten muuri" johon peltoa kivetessä ajettiin lisää kiviä.

Inventointikertomus

Kohdetta ei ole aiemmin arkeologisesti tarkastettu. Röykkiöitä on ainakin 23 kappaletta (R1-R23) ja ne on rakennettu Anttulan ja Tapialan kylien väliselle rajalle Anttulan puolelle. Suurimmat röykkiöt ovat läpimitaltaan yli 5m, pienimmät 1,5 m. Muutama röykkiö on osittain purettu. Alue on vanhaa peltoaluetta, nykyään kesämökkitalontteina. Pienimmät röykkiöt lienevät peltoröykkiöitä, sen sijaan joku tai jotkut suurista röykkiöistä voisi olla vanhempi, Lindenin tarkoittama "Munkkilaisten muuri". Kohde valokuvattiin, ja röykkiöiden sijainti mitattiin GPS -paikantimella.

Tarkastuspäivä: 20. 5. 2002

Kertomuksen liitteet:

- Kartat Peruskarttaote 1:20000
 - Negatiivit: 123555-64
 - Diapositiivit 48993-49001

Kuhmoinen**Kunta-Pörvälä****(291 01 0018)****Perustiedot**

Muinaisjäännöstyyppi:	röykkiöt	
Ajoitus:	ajoittamaton	
Luokitusehdotus:	2	
Lukumäärä:	3	
Peruskartta:	2143 09 KUHMOINEN	
Peruskoordinaatit(GPS)	R1 x 6828 752 y 2562 340 R3 x 6828 735 y 2562 334	R2 x 6828 744 y 2562 336 z n. 92
Ääripisteet(GPS)	P1 x 6828 739 y 2562 345 P3 x 6828 773 y 2562 304 P5 x 6828 778 y 2562 399	P2 x 6828 788 y 2562 346 P4 x 6828 727 y 2562 338
Tarkkuus (GPS EPE)	+/- 3,5 m	
Sijainti:	Kuhmoisten kirkosta 300 m länteen Ala- Karkjärven etelärannalla tien ja järven välissä kuusikossa, järveen johtavasta likaojasta n. 20 m lounaaseen aivan kevyen liikenteen väylän vieressä.	
Alue tai rekisterikylä:	Tapiala	
Kiinteistöt:	<u>291-413-5-133</u> Kunta-Pörvälä om. Kuhmoisten kunta Toritie 34A 17800 KUHMOINEN	
Tutkimukset ja löydöt:	2002 inv. Petteri Pietiläinen	
Lyhyt kohdekuvaus	Kuusimetsää kasvavan tontin nurkassa kolme röykkiötä (R1-R3), joista kaksi soikeahkoa, läpimitaltaan 4,5 ja 5 m, korkeus n 0,5 m. Yksi röykkiö on muodoltaan kolmiomainen, maantasainen, isommat kivet kolmion kärjissä, läpimitaltaan 5 m.	

Inventointikertomus

Kohdetta ei ole aiemmin arkeologisesti tarkastettu. Kohde sijaitsee aivan Kuhmoisten kirkonkylän keskustassa kaava-alueella. Alueella on rakentamispainetta, joten kohteen luonne ja rajat tulisi selvittää koekaivauksella. Fabian Lindénin v. 1910 piirtämän kartan mukaan alue on ollut peltoa. Kolmiomainen maantasainen röykkiö ei kuitenkaan vaikuta tyypilliseltä peltorauniolta. Se on mitoiltaan ja rakenteeltaan Rautsaarenkärjen röykkiöitä muistuttava ja näin ollen kyseessä voisi olla hautaröykkiö. Kohde on vain 600 - 800 metrin päässä Papinsaaren, Ala-Rantalan ja Marttilan rautakautisista kohteista. Kohde valokuvattiin ja röykkiöiden sijainti mitattiin GPS -paikantimella.

Tarkastuspäivä: 24.5. ja 30.5. 2002

Kertomuksen liitteet:

- Kartat	Peruskarttaote 1:20000
- Negatiivit:	123570-72
- Diapositiivit	49009-10

Kuhmoinen**Syväniitty****(291 01 0019)****Perustiedot**

Muinaisjäännöstyyppi:	röykkiöt	
Ajoitus:	ajoittamaton	
Luokitusehdotus:	2	
Lukumäärä:	4	
Peruskartta:	2143 09 KUHMOINEN	
Peruskoordinaatit(GPS)	R1 x 6828 852 y 2562 478	R2 x 6828 851 y 2562 453
	R3 x 6828 843 y 2562 450	R4 x 6828 836 y 2562 451
	z n. 90	
Ääripisteet (GPS)	P1 x 6828 837 y 2562 445	P2 x 6828 837 y 2562 480
	P3 x 6828 860 y 2562 445	P4 x 6828 860 y 2562 480
Tarkkuus (GPS EPE)	+ - 3,5 m	
Sijainti:	Kuhmoisten kirkosta 200m länsiluoteeseen Ala- Karkjärven etelärannalla tien ja järven välisellä niityllä n. 200 m Kunta- Pörvälän röykkiöistä koilliseen.	
Alue tai rekisterikylä:	Tapiala	
Kiinteistöt:	<u>291-413-10-58</u> Rantakallio om. Nieminen Aarne Ilmari oikeudenomistajat Rantakallio 17800 KUHMOINEN	
	<u>291-413-10-99</u> Syväniitty om. Hakala, Lilja Tuulikki Nelostie 3114 17840 HARJUNSALMI Larjo, Vuokko Mirjami Lukkarinkuja 14 17800 KUHMOINEN Saari, Raija Anneli Etelätie 1 D 15160 LAHTI Uosukainen Mirja Tellervo Yhdystie 9 17780 HARMOINEN	
Tutkimukset ja löydöt:	2002 inv. Petteri Pietiläinen	
Lyhyt kohdekuvaus	Kohde on kallioiden halkomalla osin pensaita kasvavalla niityllä, jossa on ainakin neljä röykkiötä läpimitaltaan n. 2-3 m	

Inventointikertomus

Kohdetta ei ole aiemmin arkeologisesti tarkastettu. Kohde sijaitsee aivan Kuhmoisten keskustassa kaava-alueella. Kohteet vaikuttavat tyyppillisiltä peltoraunioilta. Mikäli alue joskus rakennetaan voisi olla hyvä tutkia joku röykkiöistä niiden luonteen selvittämiseksi. Lähialueilla on rautakautisia muinaisjäännöksiä (Papinsaari, Marttila). Röykkiöiden sijainti mitattiin GPS -paikantimella.

Tarkastuspäivä: 30.5. 2002

Kertomuksen liitteet:

- Kartat Peruskarttaote 1:20000
- Negatiivit:
- Diapositiivit

Kuhmoinen**Tehinkärki****(291 01 0020)****Perustiedot**

Muinaisjäännöstyyppi: Asuinpaikat
 Ajoitus: Kivikautinen
 Luokitusehdotus: 2
 Lukumäärä: 1

Peruskartta: 2143 12 TEHINSELKÄ
 Peruskoordinaatit: x 6829 163 y 2574 679 z 85 (hiekkakuoppa)

Ääripisteet (GPS) **P1** x 6829 208 y 2574 697 **P2** x 6829 186 y 2574 711
P3 x 6829 153 y 2574 699 **P4** x 6829 127 y 2574 681
P5 x 6829 128 y 2574 641 **P6** x 6829 159 y 2574 656

Tarkkuus (GPS EPE) +- 3,0 m
 Sijainti: Kuhmoisten kirkosta 12 km länteen Päijänteen rannalla Tehin kylässä heti uimarannan itäpuolella.

Alue tai rekisterikylä: Tehi
 Kiinteistöt: 291-414-1-101 Tehinkärki om. Kuhmoisten kunta Toritie 34 A 17800 KUHMOINEN

Tutkimukset ja löydöt: 2002 inv. Petteri Pietiläinen KM 33316:1-2 kvartsiydin ja -iskoksia

Lyhyt kohdekuvaus Asuinpaikka sijaitsee pitkässä pohjois-etelä -suuntaisessa harjumuodostelmassa joka ulottuu keskelle Päijänteen Tehinselkää. Uimarannan itäpuolella on n. 200 metriä pitkä ja n. 10-20 m leveä lounas-koillinen -suuntainen terassi jonka korkeus on n. 85 m mpy. ja se laskeutuu jyrkkänä törmänä luoteeseen Tehinlahteen. Maaperä on hiekkaa. Terassilla ei ole rakennuksia mutta heti sen pohjoispuolella on kesämökkejä. Terassin eteläosassa on pyöreän kivikellarin perustukset.

Inventointikertomus

Paikalta ei tunneta aiempia löytöjä eikä kohdetta ole aiemmin arkeologisesti tarkastettu. Kohde on kaavoitettu lomakyläksi, joten muinaisjäännöksen rajat ja luonne tulisi selvittää koekaivauksella. Terassin reunalla olevasta hiekkakuopasta löytyi kvartsi-iskoksia 3 kpl. ja terassin päällä kulkevan tilustien reunasta lisää kvartsi-iskoksia (4 kpl) ja kvartsiydin n. 200 metrin matkalta. Kohde valokuvattiin ja sen arvioidut ääripisteet mitattiin GPS -paikantimella

Tarkastuspäivä: 27.5. 2002

Kertomuksen liitteet:

- Kartat Peruskarttaote 1:20000
 - Negatiivit: 123574-77
 - Diapositiivit 49012-16

Kuhmoinen**Likolahti****(291 01 0021)****Perustiedot**

Muinaisjäännöstyyppi:	röykkiöt	
Ajoitus:	ajoittamaton	
Luokitusehdotus:	2	
Lukumäärä:	5	
Peruskartta:	2143 12 TEHINSELKÄ	
Peruskoordinaatit:	R1 x 6828 973 y 2574 572	R2 x 6828 969 y 2574 570
	R3 x 6828 951 y 2574 563	R4 x 6828 942 y 2574 572
	R5 x 6828 937 y 2574 575	z 80-82
Ääripisteet (GPS)	P1 x 6828 929 y 2574 536	P2 x 6828 907 y 2574 548
	P3 x 6828 932 y 2574 591	P4 x 6828 964 y 2574 601
	P5 x 6829 003 y 2574 573	P6 x 6828 982 y 2574 560
Tarkkuus (GPS EPE)	+- 3,3-4 m	
Sijainti:	Kuhmoisten kirkosta 12 km länteen Päijänteen rannalla Tehin kylässä Likolahden pohjukassa.	
Alue tai rekisterikylä:	Tehi	
Kiinteistöt:	<u>291-414-2-115</u> Ohramaa om. Läntelä Keijo Koivistontie 2 as.1 17800 KUHMOINEN	
Tutkimukset ja löydöt:	2002 inv. Petteri Pietiläinen KM 33317:1 palanutta savea ja kuonaa?	
Lyhyt kohdekuvaus	Louhikkoinen metsikkö Tehin kylän Likolahden pohjukassa, jossa ainakin 5 röykkiötä, joista kookkain, soikeahko, läpimitaltaan n. 7x6 m ja korkeudeltaan n. 1,5 m on toiseksi suurin Kuhmoisista löydetty. Kaksi muuta on pyöreitä, halkaisijaltaan n. 5 m. ja loput kaksi n. 2-3 m.	
Aiemmat tiedot	Fabian Lindén 1910: Tehin niemellä Wanhan Tehin likellä on ollut "Jättiläisten muuri"	

Inventointikertomus

Paikkaa ei ole aiemmin arkeologisesti tarkastettu. Kolme suurinta röykkiötä sijaitsee pellon laidalla, kaksi pienempää rannan puolella tilustien varressa. Yhden röykkiön vieressä louhikossa oli tuoreen näköinen kuoppa, kenties jonkin eläimen kaivama. Maa kuopassa oli tummaa, nokista hiesua. Kuopasta löytyi pieniä palaneen saveen ja kuonan hippuja. Heikki Heimalalta (p. 0400-102 401) saadun tiedon mukaan Tehinniemessä on perimätiedon mukaan "viikinkihauta" ja Likolahdessa "rivi tulisijan paikkoja". Joskus 1800 -luvun lopussa on toimitettu Tehistä Hämeen Museoon reikäkiviä ja varttinäkivi jotka ovat sittemmin hukkuneet. Kookkaimmassa röykkiössä näyttäisi olevan maansekainen kiveys. Kohteet ovat melko kookkaita ollakseen tavallisia peltoröykkiöitä. Mikäli alueelle kaavailtu lomakylä toteutuu, olisi joku tai jotkut näistä röykkiöistä syytä tutkia niiden luonteen selvittämiseksi. Röykkiöt valokuvattiin ja mitattiin GPS -paikantimella.

Tarkastuspäivä: 27.5 ja 29.5. 2002

Kertomuksen liitteet:

- Kartat	Peruskarttaote 1:20000
- Negatiivit:	123586-600
- Diapositiivit	49025-31

Kuhmoinen**Huhtasenapaja****291 01 0022****Perustiedot**

Muinaisjäännöstyyppi: röykkiöt/viljelyröykkiöt
 Ajoitus: historiallinen
 Rauhoitusluokka: 2
 Lukumäärä: 1

Peruskartta: 2143 12 TEHINSELKÄ
 Peruskoordinaatit: x 6829 673 y 2574 411 z 85

Tarkkuus (GPS EPE) +/- 3 m
 Sijainti: Kuhmoisten kirkosta 12 km itään Tehinniemessä Päijänteen rannalla laivalaiturista n. 100 m etelään.

Alue tai rekisterikylä: Tehi
 Kiinteistöt: 291-414-1-49 Huhtasenapaja om. Alitalo Ilkka ja Eila Gunillankuja 5 D 23 00870 HELSINKI

Tutkimukset ja löydöt: 2002 inv. Petteri Pietiläinen

Lyhyt kohdekuvaus: Hiekkaranta lehti- ja sekametsää kasvavalla kesämökkkitontilla. 1 pieni röykkiö, läpimitaltaan n. 0,5m. Röykkiön vieressä pystypaasi.

Inventointikertomus

Maaperä turpeen alla oli n. 10-15 cm kerros tummaa nokista maata joka vaikutti kaskikerrostumalta. Ei löytöjä. Tontilla oleva röykkiö on siis todennäköisesti viljelyröykkiö. Kohde valokuvattiin ja röykkiön paikka mitattiin GPS - paikantimella.

Tarkastuspäivä: 27.5. 2002

Kertomuksen liitteet:

- Kartat Peruskarttaote 1:20000
 - Negatiivit: 123573
 - Diapositiivit 49011

Kuhmoinen**Päivärinne****(291 01 0023)****Perustiedot**

Muinaisjäännöstyyppi: asuinpaikat
 Ajoitus: kivikautinen
 Luokitusehdotus: 2
 Lukumäärä: 1

Peruskartta: 2144 11 PIHLAJAKOSKI
 Peruskoordinaatit: x 6842 295 2571 527 z 85-95

Ääripisteet (GPS) **P1** x 6842 276 y 2571 427 **P2** x 6842 276 y 2571 627
P3 x 6842 354 y 2571 445 **P4** x 6842 354 y 2571 645

Tarkkuus (GPS EPE) +- 3,5 m

Sijainti: Kuhmoisten kirkosta 16,5 km koilliseen Pihlajakosken kylässä nuorisoseurantaloa ympäröivillä peltorinteillä.

Alue tai rekisterikylä: Pihlajalahti

Kiinteistöt: 291-408-2-3 Päivärinne om. Pihlajalahden Nuorisoseura ry
291-408-1-172 Seppälänpelto om. Jokela Kimmo Kalervo ja Päivi Irma Emilia
 Äsköläntie 56 17850 PIHLAJAKOSKI

Tutkimukset ja löydöt: 1882 irtolöytö KM 2157: 1-3 kivistä, taltta ja liuskelevy Pihlajakosken pohjois- ja etelärannalta.
 2002 inv. Petteri Pietiläinen KM 33318:1-2 kvartsi-iskoksia ja historiallisen ajan kivisavikeramiikkaa.

Lyhyt kohdekuvaus: Hiekkainen etelään viettävä peltorinne Ison Pihlajajärven ja Päijänteen välisen kosken rannalla. Paikasta 1,5 km kaakkoon sijaitsee Hietämäen kivikautinen asuinpaikka.

Inventointikertomus

Kohdetta ei ole aiemmin arkeologisesti tarkastettu. Seurantalons itä- ja länsipuolella olevan pellon reunalta löytyi 5 kpl kvartsi-iskoksia ja historiallisen ajan kivisavikeramiikan kappale. Koska pelto oli jo kylvetty, rajoittuivat tarkastelumahdollisuudet pellon reunoihin. Kosken rannat näyttävät topografiansa ja maaperänsä puolesta erittäin sopivilta kivikautiseksi asuinpaikaksi. Kohteen arvioitu laajuus on 200-300 metriä kosken itä- ja länsipuolella. Myös kosken etelärannalta tunnetaan irtolöytöjä (KM 2157 1-2) Kohde valokuvattiin ja sen arvioidut ääripisteet mitattiin GPS-paikantimella.

Tarkastuspäivä: 3.6. ja 4.6. 2002

Kertomuksen liitteet:

- Kartat Peruskarttaote 1:20000
 - Negatiivit: 123611-13
 - Diapositiivit 49052

Kuhmoinen**Horn****(291 01 0024)****Perustiedot**

Muinaisjäännöstyyppi: hautapaikat/hautaröykkiöt?
 Ajoitus: rautakautinen
 Luokitusehdotus: 2
 Lukumäärä: 12

Peruskartta: 2143 09 KUHMOINEN
 Peruskoordinaatit: x 6827 946 y 2564 687 z 90 (keihäänkärki)
 R1 x 6827 931 y 2564 686 R2 x 6827 932 y 2564 692
 R3 x 6827 929 y 2564 699 R4 x 6827 913 y 2564 696
 R5 x 6827 909 y 2564 692 R6 x 6827 911 y 2564 681
 R7 x 6827 898 y 2564 684 R8 x 6827 893 y 2564 693
 R9 x 6827 886 y 2564 697 R10 x 6827 887 y 2564 683
 R11 x 6827 876 y 2564 670 R12 x 6827 924 y 2564 668

Ääripisteet (GPS) **P1** x 6827 870 y 2564 660 **P2** x 6827 955 y 2564 660
P3 x 6827 870 y 2564 710 **P4** x 6827 955 y 2564 710

Tarkkuus (GPS EPE) +/- 3,3-4 m

Sijainti: Kuhmoisten kirkosta 2,2 km kaakkoon Päijänteen Ansiolahden pohjukassa Hornin talon maalla.

Alue tai rekisterikylä: Tapiala

Kiinteistöt: 291-413-6-30 Horni om. Elvi Laakso Hornintie 23 17800 KUHMOINEN

Tutkimukset ja löydöt: 2002 inv. Petteri Pietiläinen KM 33286:1-2 keihäänkärki M-tyyppi, rautalevyn katkelma, mahdollisesti padan reuna.

Lyhyt kohdekuvaus Kaakkoon viettävä kallioinen rinne, jossa on 12 erikokoista röykkiötä.

Aiemmat tiedot

Fabian Lindén 1908: Myysälässä on asunut Ruotsin vallan aikana eräs kapteeni Horn ja on talon seuduilta löydetty sota-aseita. Taru kertoo hänen kaivaneen rahansa ja kalleutensa maahan, toisen osan talon lähelle kirkkomäkeen ja toisen osan Ansiojokeen.

Inventointikertomus

Kohdetta ei ole aiemmin arkeologisesti tarkastettu. Elvi Laakso ilmoitti minulle löytäneensä pari vuotta sitten keihäänkärjen ja rautalevyn katkelman pihamaaltaan. Löytöpaikalle kaivetussa lapionpistossa maa oli hyvin tummaa ja nokista, mutta lisää löytöjä ei tullut. Koska paikka sijaitsi pihamaalla, ei tässä vaiheessa ollut mahdollisuutta laajempaan koekuopitukseen. Talon lähiympäristössä kallioisella peltojen ympäröimällä joutomaalla havaitsin yhteensä 12 erikokoista kiviröykkiötä, jotka vaikuttavat lähinnä viljelyröykkiöiltä. Keihäänkärki on M -tyyppiä joka ajoittuu 1000 -luvulle. 600 metriä kohteesta etelään on löydetty kaksi K-tyypin keihäänkärkeä (KM 6305) sekä 400 m eteläkaakkoon suomalainen kaarevaselkäinen kirves KM (2089:25) Päijänteen rannalla Ansiolahden länsipuolella näyttää siis olevan laaja rautakautisten löytöjen vyöhyke. Kohteen luonteen ja rajojen määrittämiseksi paikalla pitäisi suorittaa koekaivaus. Keihään löytöpaikka sekä röykkiöt valokuvattiin ja mitattiin GPS -paikantimella.

Tarkastuspäivä: 28.5. 2002

Kertomuksen liitteet:

- Kartat Peruskarttaote 1:20000

- Negatiivit: 123578-85

- Diapositiivit 49017-24

Kuhmoinen**Ukonsaari****(291 01 0025)****Perustiedot**

Muinaisjäännöstyyppi: hautapaikat/hautaröykkiöt?
 Ajoitus: ajoittamaton
 Luokitusehdotus: 2
 Lukumäärä: 8

Peruskartta: 2143 09 KUHMOINEN
 Peruskoordinaatit: R1 x 6829 321 y 2561 846 R2 x 6829 376 y 2561 878
 R3 x 6829 378 y 2561 885 R4 x 6829 380 y 2561 890
 R5 x 6829 373 y 2561 871 R6 x 6829 364 y 2561 861
 R7 x 6829 369 y 2561 855 R8 x 6829 323 y 2561 832

Ääripisteet (GPS) **P1** x 6829 310 y 2561 825 **P2** x 6829 385 y 2561 825
P3 x 6829 385 y 2561 899 **P4** x 6829 310 y 2561 899

Tarkkuus (GPS EPE) +- 3,5 m

Sijainti: Kuhmoisten kirkosta 1000m luoteeseen Ala- Karkjärven Ukonsaassa
 Alue tai rekisterikylä: Kaukola

Kiinteistöt: 291-403-1-8 Asilampi om. Rauha Asilampi Asilammentie 63 17800 KUHMOINEN,
 Taimi Helena Ala-Vähälä (ei osoitetietoja), Iida Siviä Asilammen oikeudenomistajat

Tutkimukset ja löydöt: 2002 inv. Petteri Pietiläinen

Lyhyt kohdekuvaus Kallioinen, rannoiltaan lehtomainen n. 180x50 m kokoinen saari Ala-Karkjärvässä. Saassa on 8 röykkiötä kalliopohjalla.

Inventointikertomus

Paikalta ei tunneta aiempia löytöjä eikä kohdetta ole aiemmin arkeologisesti tarkastettu. Röykkiöt sijaitsevat saaren keskellä olevan kallioharjanteen laidoilla. Saari on pienialainen ja suureksi osaksi kalliota. Röykkiöt ovat läpimitaltaan 1,5 -5 m ja suurinta lukuun ottamatta muodoltaan soikeita. Suurin röykkiöistä saaren länsipuolella on suorakulmion muotoinen ja muistuttaa enemmän hautakuin viljelyröykkiötä. Nimi Ukonsaari viittaa myös kalmiston mahdollisuuteen. Havaitsemista vaikeutti tarkastusajankohtana jo varsin tiheäksi kasvanut lehvästö. Röykkiöt valokuvattiin ja niiden sijainti mitattiin GPS -paikantimella.

Tarkastuspäivä: 30.5. 2002

Kertomuksen liitteet:

- Kartat Peruskarttaote 1:20000
- Negatiivit: 123602-10
- Diapositiivit 49037-47

Kuhmoinen**Metsäkurssikeskus****(291 01 0026)****Perustiedot**

Muinaisjännöstyyppi:	hautapaikat/hautaröykkiöt
Ajoitus:	ajoittamaton
Luokitusehdotus:	2
Lukumäärä:	1
Peruskartta:	2144 07 KARKKLAMPI
Peruskoordinaatit: (GPS)	x 6831 253 y 2562 937 z 125
Tarkkuus (GPS EPE)	+/- 3 m
Sijainti:	Kuhmoisten kirkosta n. 1,4 km pohjoiseen Metsäkurssikeskuksen pihalta alkavan kuntopolun vieressä korkean mäen laella.
Alue tai rekisterikylä:	Kaukola
Kiinteistöt:	<u>291-403-6-89</u> Karkjärvi II om. Kuhmoisten kunta
Tutkimukset ja löydöt:	2002 inv. Petteri Pietiläinen
Lyhyt kohdekuvaus	Kuhmoisten kookkain, noin 10 m halkaisijaltaan oleva soikeahko röykkiö korkealla kalliolla aivan kuntopolun reunassa.

Aiemmat tiedot**Inventointikertomus**

Kohdetta ei ole aikaisemmin arkeologisesti tarkastettu. Vekkailan vanhaisäntä Pekka Vekkaila (p. 03-5551228) kertoi että Metsäkurssikeskuksen kuntopolun vieressä on röykkiö. Käydessäni paikalla havaitsin, että paikalla on kookas lapinrauniota muistuttava röykkiö. Rautsaarenkärjen röykkiöiden lisäksi tämä on Kuhmoisten röykkiöistä ainoa, jonka läheisyydessä ei ole peltoa tai viljelykelpoista maata. Sijaintinsa ja kokonsa puolesta kohde vaikuttaa todennäköiseltä hautaröykkiöltä. Noin kilometri lounaaseen rauniosta on Pussin rautakautinen löytöpaikka ja 1,2 km etelään on Hovilan rautakautinen löytöpaikka sekä 3 km etelään Papinsaaren rautakautinen muinaisjännösalue. Röykkiön sijainti mitattiin GPS -paikantimella.

Tarkastuspäivä: 17.10. 2002

Kertomuksen liitteet:

- Kartat Peruskarttaote 1:20000
- Negatiivit:
- Diapositiivit

Kuhmoinen**Pussi****(291 01 0027)****Perustiedot**

Muinaisjäännöstyyppi: asuinpaikat/talonpohjat
 Ajoitus: rautakautinen/historiallinen
 Rauhoitusluokka:
 Lukumäärä: 1

Peruskartta:
 Peruskoordinaatit: x 6830 447 y 2562 369 (kirves)
 (GPS) x 6830 508 y 2562 135 (hirsirakenne)
 x 6830 545 y 2562 326 (kaiverrus ja tulenpitopaikka)
 z 120-125
 Tarkkuus (GPS EPE) +- 3,5-4 m

Sijainti: Kuhmoisten kirkosta n.1,2 km pohjoiseen Hassiin vievän yhdystien n:o3291 länsipuolella koulukeskuksen vieressä.

Alue tai rekisterikylä: Valkiala
 Kiinteistöt: 291-415-8-54 Vekkaila om. Vekkaila Jaakko Antero Länkipohjantie 108 14800 KUHMOINEN

Tutkimukset ja löydöt: (1969 inv. Matti Huurre?)
 (198? tark J-P Taavitsainen?)
 2002 inv. Petteri Pietiläinen

Lyhyt kohdekuvaus

Aiemmat tiedot irtolöytö KM 2089:26 kapea, teränsuulta jyrkästi levenevä kirves (C - tyyppi) Saatu Pussin talosta.

Inventointikertomus

Tilan nimi on nykyään Vekkaila. Vanhaisäntä Pekka Vekkaila (p.03-5551228) kertoi että tilasta on mainintoja historiallisissa lähteissä jo 1400 -luvulta. Hän näytti minulle kirveen arvioidun löytöpaikan sekä tästä 250 metrin päässä hiekanotossa n.50 cm syvyydeltä peltomullan alaisesta hiekkakerrostumasta löytyneen rakenteen. Palaneiden kivikerrosten välissä on hiiltynyt hirsi, joka saattaisi olla rakennuksen nurkkaus. Esinelöytöjen puuttuessa rakenne on ajoittamaton. Lisäksi isäntä näytti kalliolla olevan painauman jossa oli turpeen ja mullan seassa palaneita kiviä ja tiiltä. Isännän mielestä paikalla on ollut merkkitulen paikka. Paikalta on näköyhteys Päijälän linnavuorelle ja Padasjoen Linnasaareen. Samalla kalliolla on taloa esittävä kaiverrus joka vaikuttaa resentiltä. Nuori isäntä sanoi joskus lapsena piirrelleensä samalle kalliolle, muttei osannut sanoa oliko kyseinen piirros hänen tekemänsä. Arkeologian osaston top. arkistossa ei ole mahdollisista aiemmista tarkastuskäynneistä dokumentteja. Kohteiden sijainti mitattiin GPS -paikantimella.

Tarkastuspäivä: 16. ja 17.10. 2002

Kertomuksen liitteet:

- Kartat Peruskarttaote 1:20000
- Negatiivit:
- Diapositiivit

Kuhmoinen**Kuhmoinen 1****(291 04 0001)****Perustiedot**

Muinaisjäännöstyyppi: löytöpaikat/irtolöydöt
 Ajoitus: rautakautinen
 Rauhoitusluokka:
 Lukumäärä: 1

Peruskartta:
 Peruskoordinaatit:

Ääripisteet (GPS)
 Tarkkuus (GPS EPE)
 Sijainti:
 Alue tai rekisterikylä:
 Kiinteistöt:

Tutkimukset ja löydöt:

Lyhyt kohdekuvaus

Aiemmat tiedot

KM 5-6 rautakirves, E -tyypin keihäänkärki ja M -tyypin kirves, "från en åker i Kuhmois kapell " toimittanut katselmuskirjuri Floor

Inventointikertomus

Löydöillä on sama toimittaja, mutta ei voi varmasti sanoa kuuluvatko ne yhteen. Löytöpaikkaa ei voi tarkastaa löytötietojen puuttumisen vuoksi.

Tarkastuspäivä:
 Havaintomahdollisuudet:

Kertomuksen liitteet:

- Kartat
- Negatiivit:
- Diapositiivit

Kuhmoinen**Joutsimatka****(291 04 0002)****Perustiedot**

Muinaisjäännöstyyppi: löytöpaikat/irtolöytöpaikat
 Ajoitus: rautakautinen
 Rauhoitusluokka:
 Lukumäärä: 1

Peruskartta: 2143 06 LUMMENNE
 Peruskoordinaatit: x 6820 54 y 2550 34

Ääripisteet (GPS)
 Tarkkuus (GPS EPE)

Sijainti: Kuhmoisten kirkosta 15 km lounaaseen Lummenteen lounaisrannalla Padasjoelta Vehkajärvelle vievän yhdystie n:o 3254 varrella.

Alue tai rekisterikylä: Harmoinen
 Kiinteistöt:

Tutkimukset ja löydöt: 1970 inv Matti Huurre
 2002 inv. Petteri Pietiläinen

Lyhyt kohdekuvaus

Aiemmat tiedot

KM 1253 Kaksi E -tyypin keihäänkärkeä ja ruodollinen nuolenkärki. Löydetty Jouhimatkan talon kaskimaalta Lummenteen rannalta Kuhmoisissa. Vuokraaja J. Tallgrenin antama 23.10.1872
 Matti Huurre 1970: Isännän mukaan kaikki maat Lummenteen rannoilla ovat olleet kaskena ja siellä täällä on kaskiraunioita. Löydöistä ei ole mitään tietoa.

Inventointikertomus

Tarkempien tietojen puuttuessa voidaan vain todeta löydön olevan peräisin jostain Joutsimatkan tilan entiseltä tai nykyiseltä alueelta. Annetut koordinaatit ilmoittavat tilan päärakennuksen sijainnin.

Tarkastuspäivä: 16.10. 2002

Kertomuksen liitteet:

- Kartat Peruskarttaote 1:20000
- Negatiivit:
- Diapositiivit

Kuhmoinen**Kirkonkylä****(291 04 0003)****Perustiedot**

Muinaisjäännöstyyppi: löytöpaikat/irtolöydöt
 Ajoitus: kivikautinen
 Rauhoitusluokka:
 Lukumäärä: 1

Peruskartta:
 Peruskoordinaatit:

Ääripisteet (GPS)
 Tarkkuus (GPS EPE)
 Sijainti:
 Alue tai rekisterikylä:
 Kiinteistöt:

Tutkimukset ja löydöt:

Lyhyt kohdekuvaus

Aiemmat tiedot

KM 2087:21 Hakkuuase. Laskee kummaltakin puolelta pyöreästi saman verran terälle, joka on kaareva, on katkennut varrelta ja jäljellä olevaa osaa näyttää molemmilta laidoilta kaavitun, poikkileikkaus melkein pitkulaisen soikea, väri sinertävän harmaa. Löydetty Kuhmoisten kirkonkylästä. Toimitti Akseli Lilius 27.11. 1881

Inventointikertomus

Kuvauksen perusteella kyse voisi olla pohjalaisesta kirveestä tai ehkä jopa katkenneen tuuran kärkiosasta. Väri viittaisi hapettuneeseen sädekiviliuskeeseen. Löytöpaikkaa ei voi tarkastaa löytötietojen puuttumisen vuoksi.

Tarkastuspäivä:
 Havaintomahdollisuudet:

Kertomuksen liitteet:

- Kartat
- Negatiivit:
- Diapositiivit

Kuhmoinen**Vinnilä****(291 04 0004)****Perustiedot**

Muinaisjäännöstyyppi: löytöpaikat/irtolöydöt
 Ajoitus: kivikautinen
 Rauhoitusluokka:
 Lukumäärä: 1

Peruskartta: 2144 07 KARKKLAMPI
 Peruskoordinaatit: x 6833 40 y 2569 90

Ääripisteet (GPS)
 Tarkkuus (GPS EPE)
 Sijainti:

Kuhmoisten kirkolta 9 km koilliseen Suurijärven rannalla on Vinnilä -niminen tila n. 500 m Kuhmoisista Ruolahteen kulkevan tien pohjoispuolella.

Alue tai rekisterikylä: Suurjärvi
 Kiinteistöt:

Tutkimukset ja löydöt:

Lyhyt kohdekuvaus

Aiemmat tiedot KM 2087:24 tasatalta. Löydetty Kuhmoisista Heinjoen Vinnilän maalta n. 500 sylvä Pääjanteen rannasta. Toimitti Akseli Lilius 27.11. 1881

Inventointikertomus

Tarkempien tietojen puuttuessa voidaan vain todeta löydön olevan peräisin jostain Vinnilän tilan entiseltä tai nykyiseltä alueelta. Annetut koordinaatit ilmoittavat tilan päärakennuksen sijainnin.

Tarkastuspäivä:
 Havaintomahdollisuudet:

Kertomuksen liitteet:
 - Kartat Peruskarttaote 1:20000
 - Negatiivit:
 - Diapositiivit

Kuhmoinen**Finnilä****(291 04 0005)****Perustiedot**

Muinaisjäännöstyyppi: löytöpaikat/irtolöydöt
 Ajoitus: kivekautinen
 Rauhoitusluokka:
 Lukumäärä: 1

Peruskartta: Peruskoordinaatit:

Ääripisteet (GPS)
 Tarkkuus (GPS EPE)
 Sijainti:
 Alue tai rekisterikylä:
 Kiinteistöt:

Tutkimukset ja löydöt:

Lyhyt kohdekuvaus

Aiemmat tiedot KM 2089:9 kourutaltilta. Saatu Finnistä Kuhmoisista. Kansak. op K.K. Talvisen stipendiati Jämsän kihl. kesällä 1881

Inventointikertomus

Finnilä -nimistä paikkaa ei Kuhmoisista enää löytynyt. Saattaisi olla sama kuin Heinjoen Vinnilä. Tarkempien tietojen puuttuessa löytöpaikkaa ei voi paikallistaa.

Tarkastuspäivä:
 Havaintomahdollisuudet:

Kertomuksen liitteet:

- Kartat
- Negatiivit:
- Diapositiivit

Kuhmoinen**Ranta-Puukila****(291 04 0006)****Perustiedot**

Muinaisjäännöstyyppi: löytöpaikat/irtolöydöt
 Ajoitus: kivikautinen
 Rauhoitusluokka:
 Lukumäärä: 1

Peruskartta:
 Peruskoordinaatit:

Ääripisteet (GPS)
 Tarkkuus (GPS EPE)
 Sijainti:
 Alue tai rekisterikylä:
 Kiinteistöt:

Tutkimukset ja löydöt:

Lyhyt kohdekuvaus

Aiemmat tiedot KM 2089:10 tasatalta, saatu Ranta-Puukilasta Kuhmoisista, lahjoittanut Joh. Brander kesällä 1881

Inventointikertomus

Fabian Lindénin piirtämässä kartassa arkeologian osaston top.arkistossa on Ranta-Puukila niminen talo suurin piirtein nykyisen venesataman kohdalla Kuhmoisten keskustassa. Taloa ei ole enää olemassa eikä esineen löytöpaikkaa pysty paikallistamaan.

Tarkastuspäivä:
 Havaintomahdollisuudet:

Kertomuksen liitteet:
 - Kartat
 - Negatiivit:
 - Diapositiivit

Kuhmoinen**Myysälä****(291 04 0007)****Perustiedot**

Muinaisjäännostyyppi: löytöpaikat/irtolöydöt

Ajoitus: rautakautinen

Rauhoitusluokka:

Lukumäärä: 1

Peruskartta: 2143 09 KUHMOINEN

Peruskoordinaatit: x 6827 40-60 y 2564 70-90 z n.80-90

Ääripisteet (GPS)

Tarkkuus (GPS EPE)

Sijainti: Kuhmoisten kirkosta 2,2 km kaakkoon Päijänteen Ansiolahden pohjukassa.

Alue tai rekisterikylä: Tapiala

Kiinteistöt:

Tutkimukset ja löydöt: 1970 inv Matti Huurre
2002 inv Petteri Pietiläinen

Lyhyt kohdekuvaus

Aiemmat tiedot

KM 2089:25 kaarevaselkäinen suomalainen kirves. Löydetty Kuhmoisista Myysälän pellon lähetyviltä josta on muitakin pakanuudenaikaisia kaluja esiin tullut.
Matti Huurre 1970: Myysälän paikka tien varressa (Tikan?)talosta NNW. Rakennusten pohjia.

Inventointikertomus

Myysälä -nimistä tilaa ei nykyisessä peruskartassa enää näy. Koordinaatit ovat arvioidun sijainnin perusteella. Fabian Lindénin piirtämässä kartassa arkeologian osaston top.arkistossa on Myysälän talo piirretty Ansiolahden länsipuolelle n. 200 m Tikan talosta pohjoiseen. Tarkempien tietojen puuttuessa ei esineen löytöpaikkaa pysty paikantamaan. Tarkastin paikkaa ympäröiviä aurattuja peltoja käydessäni läheisellä Tikan tilalla. Paikalla on kaksi kivistä peltojen ympäröimää saarekettä. Maaperä on savea, ei löytöjä.

Tarkastuspäivä: 14.10. 2002

Kertomuksen liitteet:

- Kartat
- Negatiivit:
- Diapositiivit

Kuhmoinen**Harju****(291 04 0008)****Perustiedot**

Muinaisjäännöstyyppi: löytöpaikat/irtolöydöt
Ajoitus: rautakautinen
Rauhoitusluokka:
Lukumäärä: 1

Peruskartta:
Peruskoordinaatit:

Ääripisteet (GPS)
Tarkkuus (GPS EPE)
Sijainti:
Alue tai rekisterikylä:
Kiinteistöt:

Tutkimukset ja löydöt:

Lyhyt kohdekuvaus

Aiemmat tiedot

KM 2089:27 vähäinen hevosenkengän muotoinen pronssisolki ilman paljinta ja toinen nuppi katkennut irti. Löydetty Harjun torpan pellosta.

Inventointikertomus

Tarkempien löytötietojen puuttuessa kohdetta ei voi paikallistaa.

Tarkastuspäivä:
Havaintomahdollisuudet:

Kertomuksen liitteet:

- Kartat Peruskarttaote 1:20000
- Negatiivit:
- Diapositiivit

Kuhmoinen**Nivu****(291 04 0009)****Perustiedot**

Muinaisjäännöstyyppi: löytöpaikat/irtolöydöt
Ajoitus: rautakautinen
Rauhoitusluokka:
Lukumäärä: 1

Peruskartta:
Peruskoordinaatit:

Ääripisteet (GPS)
Tarkkuus (GPS EPE)
Sijainti:
Alue tai rekisterikylä:
Kiinteistöt:

Tutkimukset ja löydöt:

Lyhyt kohdekuvaus

Aiemmat tiedot KM 2089:42 Kirves, outoa, luultavasti venäläistä muotoa. Kuhmoisista, Nivulta.

Inventointikertomus

Tarkempien löytötietojen puuttuessa kohdetta ei voi paikallistaa. Löytö saattaa olla jostakin Harmoisten Nivunniemen läheisyydestä (pk 2143 05)

Tarkastuspäivä:
Havaintomahdollisuudet:

Kertomuksen liitteet:
- Negatiivit:
- Diapositiivit

Kuhmoinen**Arvajanlahti****(291 04 0010)****Perustiedot**

Muinaisjäänöstyyppi: löytöpaikat/irtolöydöt
 Ajoitus: kivikautinen
 Rauhoitusluokka:
 Lukumäärä: 1

Peruskartta:
 Peruskoordinaatit:

Ääripisteet (GPS)
 Tarkkuus (GPS EPE)
 Sijainti:
 Alue tai rekisterikylä:
 Kiinteistöt:

Tutkimukset ja löydöt:

Lyhyt kohdekuvaus

Aiemmat tiedot

KM 2157:4 pitkin matkaa lohkeillut isohko kirves
 luiskamakiveä(liusketta?) teränsuu suora, tylsistetty. Löydetty pellostä
 Arvajanlahden pohjukasta Päijänteen rannalta. Kansak. op. K.K.
 Talvisen lahjoittama S.M.Y lle 5.10 1889

Inventointikertomus

Tarkempien tietojen puuttuessa kohdetta ei voi paikallistaa. Arvajanlahti sijaitsee Kuhmoisten ja Jämsän rajalla valtatie n:o 24 vieressä peruskartalla 2144 08 HARJUNSALMI

Tarkastuspäivä:
 Havaintomahdollisuudet:

Kertomuksen liitteet:

- Kartat
- Negatiivit:
- Diapositiivit

Kuhmoinen**Leppäkoski****(291 04 0011)****Perustiedot**

Muinaisjäänöstyyppi: löytöpaikat/irtolöydöt
 Ajoitus: kivikautinen
 Rauhoitusluokka:
 Lukumäärä: 1

Peruskartta: 2144 01
 Peruskoordinaatit: x 6832 64 y 2545 36

Ääripisteet (GPS)
 Tarkkuus (GPS EPE)
 Sijainti:

Kuhmoisten kirkosta 17 km länsiluoteeseen Pitkäveden rannalla
 Kuhmoisista Längelmäelle johtavan yhdystie n:o 3282 varrella.

Alue tai rekisterikylä: Päijälä
 Kiinteistöt:

Tutkimukset ja löydöt:

Lyhyt kohdekuvaus

Aiemmat tiedot

KM 2218 13(14) loivateräinen tasataltta, kiven väri vihertävän harmaa.
 Saatu 23.4. 1860 Kuhmoisten talonpojilta; kivi oli löydetty Leppäkosken
 talon metsäpalstalta Päijälän kylästä.

Inventointikertomus

Tarkempien tietojen puuttuessa voidaan vain todeta löydön olevan peräisin jostain Leppäkosken tilan entiseltä tai nykyiseltä alueelta. Annetut koordinaatit ilmoittavat tilan päärakennuksen sijainnin.

Tarkastuspäivä:
 Havaintomahdollisuudet:

Kertomuksen liitteet:

- Kartat Peruskarttaote 1:20000
- Negatiivit:
- Diapositiivit

Kuhmoinen**Salonsaari****(291 04 0012)****Perustiedot**

Muinaisjäännöstyyppi: löytöpaikat/irtolöydöt
Ajoitus: rautakautinen?
Rauhoitusluokka:
Lukumäärä: 1

Peruskartta:
Peruskoordinaatit:

Ääripisteet (GPS)
Tarkkuus (GPS EPE)
Sijainti:
Alue tai rekisterikylä:
Kiinteistöt:

Tutkimukset ja löydöt:

Lyhyt kohdekuvaus

Aiemmat tiedot

KM 2622:36 suuren, tulella turmeltuneen kirveen teräpuoli. Löydetty Lummennejärven Salonsaaresta kaskea poltettaessa. Lahjoittanut Wuorimäen nikkari

Inventointikertomus

Tarkempien löytötietojen puuttuessa kohdetta ei voi paikallistaa, koska saari on hyvin laaja. Salonsaari on peruskartalla 2143 06 LUMMENNE.

Tarkastuspäivä:
Havaintomahdollisuudet:

Kertomuksen liitteet:

- Kartat
- Negatiivit:
- Diapositiivit

Kuhmoinen Tikka (291 04 0013)

Perustiedot

Muinaisjäännöstyyppi: löytöpaikat/irtolöydöt
 Ajoitus: rautakautinen
 Rauhoitusluokka:
 Lukumäärä: 1

Peruskartta: 2143 09 KUHMOINEN
 Peruskoordinaatit: x 6827 42 y 2564 70 z 100

löytöpaikka (GPS)
 Tarkkuus (GPS EPE)
 Sijainti: Kuhmoisten kirkosta 2,2 km kaakkoon Päijänteen Ansiolahden länsirannalla.

Alue tai rekisterikylä: Tapiala
 Kiinteistöt:

Tutkimukset ja löydöt: 1918 tarkastus Alfred Hackman
 1970 inv. Matti Huurre
 2002 inv. Petteri Pietiläinen

Lyhyt kohdekuvaus Kivinen peltorinne riihen luona n. 64,4 m Tikan tilan päärakennuksesta pohjoiseen

Aiemmat tiedot KM 6305 rautainen keihäänkärki K -tyyppiä? jätetty Hämeenlinnan Museon talletuksena 17.4. 1913. Löydetty Kuhmoisista Tikan talon Kotivainiosta.

Inventointikertomus

Löytötiedoissa mainittu Tikan talo on edelleen olemassa. Hackmanilta ei ole tarkastuskertomusta kohteesta, mutta häneltä on kartta-aihio ja valokuva (levy n:o 5276) Sysiömehaan ja Notkonmäen raunioiden kaivauskertomuksen yhteydessä v 1918. Hän lienee tarkastanut paikan silloin. Muista Hackmanin tarkastuksen aikaisista löydöistä tai havainnoista ei ole tietoja. Talonväki oli kuullut kerrottavan Hackmanin käynnistä, mutta löydöstä tai sen sijainnista heillä ei ollut tietoa. Kartta-aihion perusteella keihäänkärjen löytöpaikka kuitenkin selvisi, koska rakennukset olivat edelleen paikallaan. Paikka on n.40m leveä kivikkoisen mäenrinne riihen ja pellon välissä ja näyttää säilyneen koskemattomana. Kaivoin arvioidulle löytöpaikalle koekuopan. Maaperä on puhdasta vaaleaa hiekkaa, ei löytöjä. Kohde valokuvattiin ja sijainti mitattiin GPS -paikantimella.

Tarkastuspäivä: 14.10. 2002

Kertomuksen liitteet:

- Kartat Peruskarttaote 1:20000
 - negatiivit: 124370-71

Kuhmoinen**Unnasjärvi****(291 04 0014)****Perustiedot**

Muinaisjäännystyyppi: löytöpaikat/irtolöydöt
 Ajoitus: kivikautinen
 Rauhoitusluokka:
 Lukumäärä: 1

Peruskartta: 2143 09 KUHMOINEN
 Peruskoordinaatit: x 6822 90 y 2456 72 z 95-110

Ääripisteet (GPS)

Tarkkuus (GPS EPE)

Sijainti: Kuhmoisten kirkosta 5,9 km etelään Unnaslahteen vievän paikallistien varressa pienen Unnasjärven rannalla

Alue tai rekisterikylä: Lästilä

Kiinteistöt:

Tutkimukset ja löydöt: 1970 inv. Matti Huurre
 2002 inv. Petteri Pietiläinen

Lyhyt kohdekuvaus

Aiemmat tiedot

KM 7827 pohjalainen tasataltta, löyd. kesällä 1902 Kuhmoisissa Unnasjärven kylässä saman nimisen talon maalta kaivettaessa ojaa järven rinteessä. Talollinen Kalle Unnasjärven ja toht V.Tarkiainen 31.1. 1921 S.M:ylle lahjoittamat esineet.
 Matti Huurre 1970: Talon pellot savikkoisia. Mitään ei näkynyt paitsi talon kaakkoispuolella hioimen? pala, ehkä uusi.

Inventointikertomus

Tarkempien tietojen puuttuessa voidaan vain todeta löydön olevan peräisin jostain Unnasjärven tilan entiseltä tai nykyiseltä alueelta. Annetut koordinaatit ilmoittavat tilan päärakennuksen sijainnin. Talo on suuren kaakko-luode -suuntaisen harjumuodostelman lounaisreunalla.

Tarkastuspäivä: 18.10.2002

Kertomuksen liitteet:

- Kartat Peruskarttaote 1:20000
- Negatiivit:
- Diapositiivit

Kuhmoinen**Kortelahti****(291 04 0015)****Perustiedot**

Muinaisjäännöstyyppi: löytöpaikat/irtolöydöt
 Ajoitus: kivikautinen
 Rauhoitusluokka:
 Lukumäärä: 1

Peruskartta: 2144 11 PIHLAJAKOSKI
 Peruskoordinaatit: x 6841 58-68 y 2575 00-10 z 90-92

Ääripisteet (GPS)

Tarkkuus (GPS EPE)

Sijainti: Kuhmoisten kirkosta n. 18 km koilliseen Päijänteen rannalla
 Pihlajakoskelta Närvään vievän yhdystien varrella

Alue tai rekisterikylä: Anttula
 Kiinteistöt:

Tutkimukset ja löydöt: 2002 inv. Petteri Pietiläinen

Lyhyt kohdekuvaus

Aiemmat tiedot

KM 9720 kivikirves, terä poikittainen, poikkileikkaus nelikulmainen, kauttaaltaan hiottu. Löytynyt Toivo Kortelahti 13.5. 1933 Kuhmoisten pitäjän Lästilän kylästä Päijänteessä olevan Kortelahden pohjukasta n. 400 m. länteen peltoa auratessa pellon reunasta kivikkomäen alta.

Inventointikertomus

Löytötiedoissa mainittu kivikkomäki lienee Tarhalan talon läheisyydessä. Nykyisellä peruskartalla se on merkitty avokallioksi ja kivikoksi. Mäen länsipuolella on pieni peltotilkku, josta löytö on todennäköisesti peräisin.

Tarkastuspäivä: 17.10.2002

Kertomuksen liitteet:

- Kartat Peruskarttaote 1:20000
- Negatiivit:
- Diapositiivit

Kuhmoinen**Keskinen****(291 04 0016)****Perustiedot**

Muinaisjäännöstyyppi: löytöpaikat/irtolöydöt

Ajoitus: kivikautinen

Rauhoitusluokka:

Lukumäärä: 1

Peruskartta: 2144 08 HARJUNSALMI

Peruskoordinaatit: x 6841 36 y 2567 30-40 z n. 100

Ääripisteet (GPS)

Tarkkuus (GPS EPE)

Sijainti: Kuhmoisten kirkosta 14 km koilliseen. Harjunsalmen sillasta n. kilometri etelään Jämsästä Lahteen kulkevasta valtatie n:o 24:stä n. 100 m länteen on Keskisen tila.

Alue tai rekisterikylä: Lästilä

Kiinteistöt:

Tutkimukset ja löydöt: 2002 inv. Petteri Pietiläinen

Lyhyt kohdekuvaus

Aiemmat tiedot

KM 10281 kivikirves. Löytäneet työmiehet R.Haapanen ja K.Luoto Kuhmoisten Peltolan kylän Keskisen talon maalta entisen rakennuksen paikalta n. 100 m länteen talon asuinrakennuksesta pellon korkeimmalta kohdalta pellostä kiviä otettaessa n. 40 cm syvästä kivien alta saven ja hiekan sekaisesta peltomaasta kesäkuussa 1931

Inventointikertomus

Kohde on lounaaseen jyrkästi viettävä peltorinne. Koordinaatti on arvioitu 100 metriä länteen tilan päärakennuksesta. Talonväellä ei ollut tietoa löydöstä, mutta emäntä näytti minulle arvioidun löytöpaikan jossa oli vielä lahonneita rakennuksen perustuksia. Peltoon on istutettu haapaa. Kaivoin paikalle 3 koekuoppaa, maaperä puhdasta vaaleaa hiesua, ei löytöjä. Topografia ja maaperä vaikuttavat sopivalta kivikautiseksi asuinpaikaksi, löytöjä tai kulttuurimaata ei kuopista kuitenkaan löytynyt.

Tarkastuspäivä: 15.10. 2002

Kertomuksen liitteet:

- Kartat Peruskarttaote 1:20000
- Negatiivit:
- Diapositiivit

Kuhmoinen**Lahnalahti****(291 04 0017)****Perustiedot**

Muinaisjäännöstyyppi: löytöpaikat/irtolöydöt
 Ajoitus: rautakautinen
 Rauhoitusluokka:
 Lukumäärä: 1

Peruskartta: 2144 08 HARJUNSALMI
 Peruskoordinaatit: x 6843 465 y 2565 035 z 100 (röykkiö)

Tarkkuus (GPS EPE) +/- 3,2 m
 Sijainti: Kuhmoisten kirkosta n.15 km pohjoiskoilliseen Ison Pihlajajärven pohjukassa.

Alue tai rekisterikylä: Lästilä
 Kiinteistöt:

Tutkimukset ja löydöt: 2002 inv. Petteri Pietiläinen

Lyhyt kohdekuvaus

Aiemmat tiedot KM 10312 rautainen putkikeihäänkärki (E-tyyppi), putki katkennut. Löytänyt Kuhmoisten Puukkoisten kylän Lahnalahdesta Häkkisen vanhaisäntä joka on jo kuollut. Esine oli löytynyt aivan talon läheltä peltoa kynnettäessä. Löytötiedot epäluotettavat.

Inventointikertomus

Paikalta on kaunis näköala Ison Pihlajajärven länsipäässä olevalle Lahnalahdelle. Käydessäni paikalla ei isäntäväki ollut kotona. Löytötietojen epämääräisyyden vuoksi voidaan vain todeta löydön olevan peräisin jostain Lahnalahden tilan entiseltä tai nykyiseltä alueelta. Tarkastin talon ympärillä olevan kynnetyn peltoalueen, ei löytöjä. Pellon reunassa on pieni, n. 1,5 m halkaisijaltaan oleva pyöreähkö raunio joka vaikuttaa peltoröykkiöltä. Röykkiön sijainti mitattiin GPS - paikantimella.

Tarkastuspäivä: 15.10. 2002

Kertomuksen liitteet:

- Kartat Peruskarttaote 1:20000
- Negatiivit:
- Diapositiivit

Kuhmoinen**Anttila****(291 04 0018)****Perustiedot**

Muinaisjäännöstyyppi: löytöpaikat/irtolöytöpaikat
 Ajoitus: kivikautinen

Rauhoitusluokka:

Lukumäärä: 1

Peruskartta: 2143 06 LUMMENNE

Peruskoordinaatit: x 6823 18 y 2552 84 z 120

Ääripisteet (GPS)

Tarkkuus (GPS EPE)

Sijainti: Kuhmoisten kirkosta n. 12 km lounaaseen Kuhmoisista Kuhmalahteen vievän tien n:o 325 varrella n. 400 m tiestä etelään.

Alue tai rekisterikylä: Harmoinen

Kiinteistöt:

Tutkimukset ja löydöt: 1970 inv. Matti Huurre
 2002 inv. Petteri Pietiläinen

Lyhyt kohdekuvaus

Aiemmat tiedot

KM 10875 poikkikirveen teräpuoli oliviinidiabaasia, läpileikkaus soikea, teränsuu kaareva. Katkelman on löytänyt maanviljelijä Heikki Anttila 1932 tai 1933 omistamansa Anttilan talon maalta Kuhmoisten pitäjän Sappeen kylästä. Löytöpaikka on n. 50 m Lummukkajärven (Lummenne) rannasta ja n. 250 m mainitusta talosta etelään. Esineestä on otettu valokuva, kuvalevy 12355
 Matti Huurre 1970: Ilmeisesti löytöpaikka on Anttilanharjun lounaisrinteellä oleva peltoalue. Se on hiekkamaata, mutta nyt se on laitumena eikä mitään näkynyt.

Inventointikertomus

Kohde on n. 250 m pohjoisluoteeseen Viltsyrjän (001) kivikautisesta asuinpaikasta saman harjumuodostelman lounaislaidalla. Tarkastin paikan Viltsyrjässä käynnin yhteydessä. Koska käynnin aikana pelto oli jo kylvetty, rajoittuivat havaintomahdollisuudet pellon reunan ja viereisen hiekkakuopan reunojen tarkasteluun, ei löytöjä. Koordinaatti on arvioitu löytötietojen perusteella.

Tarkastuspäivä: 21.5. 2002

Kertomuksen liitteet:

- Kartat

Peruskarttaote 1:20000

Kuhmoinen**Hokkala****(291 04 0019)****Perustiedot**

Muinaisjäännöstyyppi: löytöpaikat/irtolöydöt
 Ajoitus: rautakautinen
 Rauhoitusluokka:
 Lukumäärä: 1

Peruskartta: 2143 09 KUHMOINEN
 Peruskoordinaatit: x 6828 83 y 2562 82 z 92,5

Ääripisteet (GPS)

Tarkkuus (GPS EPE)

Sijainti: Kuhmoisten kirkosta 200 m itäkoilliseen nykyisen kunnantalon
 pysäköintipaikalla.

Alue tai rekisterikylä: Lästilä

Kiinteistöt:

Tutkimukset ja löydöt: 2002 inv. Petteri Pietiläinen

Lyhyt kohdekuvaus

Aiemmat tiedot

KM 15675 putkikirves, rautaa. Esine löytyi toukokuussa 1961
 Kuhmoisten kirkonkylästä kunnan omistaman Kuntalan (ent. Hokkalan
 talon pellosto viemäriä kaivettaessa maantien vieressä olevan rajapyykin
 ja Kuntalan nurkan puolivälistä ehkä n. 50 cm syvyydestä ruokamullan
 ja hiekan välistä missä on saattanut olla vanhojen rakennusten palamis-
 ym jätteitä.

Inventointikertomus

Kohde on nykyään kunnantalon päällystettynä pysäköintipaikkana ja lienee täysin tuhoutunut katu-
 ja rakennustöiden yhteydessä.

Tarkastuspäivä: 24.5. 2002

Kertomuksen liitteet:

- Kartat
- Negatiivit:
- Diapositiivit

Kuhmoinen**Kuhmoinen 2****(291 04 0020)****Perustiedot**

Muinaisjäännöstyyppi: löytöpaikat/irtolöydöt
 Ajoitus: kivikautinen
 Rauhoitusluokka:
 Lukumäärä: 1

Peruskartta:
 Peruskoordinaatit:

Ääripisteet (GPS)
 Tarkkuus (GPS EPE)
 Sijainti:
 Alue tai rekisterikylä:
 Kiinteistöt:

Tutkimukset ja löydöt:

Lyhyt kohdekuvaus

Aiemmat tiedot

HM (Hämeen Museo)55:75 poikkikirves, kaunis ja hyvästi hiottu, heikosti kuperalla selkäpuolella, toisella reunalla varsikolo, teräpuolelta harjava kuten ven. karjalaiset taltat. Löytöpaikka Kuhmoisten pitäjä. Saatu Juho Kustaa Uotilalta.

Inventointikertomus

Löytö ei ole paikallistettavissa puutteellisten löytötietojen vuoksi.

Tarkastuspäivä:
 Havaintomahdollisuudet:

Kertomuksen liitteet:

- Kartat
- Negatiivit:
- Diapositiivit

Kuhmoinen**Kärpälä****(291 04 0021)****Perustiedot**

Muinaisjäännöstyyppi: löytöpaikat/irtolöydöt
 Ajoitus: kivikautinen
 Rauhoitusluokka:
 Lukumäärä: 1

Peruskartta: 2144 10 RUOLAHTI
 Peruskoordinaatit: x 6838 70-99 y 2572 50-99

Ääripisteet (GPS)
 Tarkkuus (GPS EPE)
 Sijainti: Kuhmoisten kirkolta 14 km koilliseen Ison Kärppäjärven rannalla
 Alue tai rekisterikylä: Anttula
 Kiinteistöt:

Tutkimukset ja löydöt: 2002 inv. Petteri Pietiläinen

Lyhyt kohdekuvaus

Aiemmat tiedot HM (Hämeen Museo) 57:142 poikkikirves ns. pohjalaista muotoa, tasaleveä, vahva ja iso. Löyd. Pihlajakosken kylän Kärpälän torpan pellosta. Lahj. A.Tervola

Inventointikertomus

Kärpälän talon läheiset pellot olivat paketissa, joten havaintomahdollisuudet olivat heikot. Löytötietojen epämääräisyyden vuoksi voidaan vain todeta löydön olevan peräisin jostain Kärpänkylän alueelta. Annetut koordinaatit ilmoittavat arvioidun sijainnin.

Tarkastuspäivä: 17.10. 2002

Kertomuksen liitteet:

- Kartat Peruskarttaote 1:20 000
- Negatiivit:
- Diapositiivit

Kuhmoinen**Hovila****(291 04 0022)****Perustiedot**

Muinaisjäännöstyyppi: löytöpaikat/irtolöydöt
 Ajoitus: rautakautinen
 Rauhoitusluokka:
 Lukumäärä: 1

Peruskartta: 2143 90 KUHMOINEN
 Peruskoordinaatit: x 6829 84 y 2562 96 z 100-110

Ääripisteet (GPS)
 Tarkkuus (GPS EPE)
 Sijainti:

Kuhmoisten kirkosta n. 1,1 km pohjoiskoilliseen Jämsään vievän valtatie n:o 24 vieressä on Hovilan tila.

Alue tai rekisterikylä:
 Kiinteistöt:

Tutkimukset ja löydöt:

Lyhyt kohdekuvaus

Aiemmat tiedot

HM 663 (Hämeen Museo) kaarevaselkäinen suomalainen kirves.

Inventointikertomus

Tarkempien tietojen puuttuessa voidaan vain todeta löydön olevan jostain Hovilan tilan alueelta. Annetut koordinaatit ilmoittavat tilan päärakennuksen sijainnin.

Tarkastuspäivä:
 Havaintomahdollisuudet:

Kertomuksen liitteet:

- Kartat
- Negatiivit:
- Diapositiivit

Kuhmoinen**Kuhmoinen 3****(291 04 0023)****Perustiedot**

Muinaisjäännöstyyppi: löytöpaikat/irtolöydöt
Ajoitus: kivikautinen
Rauhoitusluokka:
Lukumäärä: 2

Peruskartta:
Peruskoordinaatit:

Ääripisteet (GPS)
Tarkkuus (GPS EPE)
Sijainti:
Alue tai rekisterikylä:
Kiinteistöt:

Tutkimukset ja löydöt:

Lyhyt kohdekuvaus

Aiemmat tiedot

Jyväskylän Seminaarin kokoelmat(ei luettelonumeroa): palanen suuremmasta kiviaseesta. Taittuneen taltan kärki eli terä. Saadut 1885 Kuhmoisista. Lahj. yliopp. K.H. Wallin 1.9.1886

Inventointikertomus

Tarkempien tietojen puuttuessa kohdetta ei voi paikallistaa.

Tarkastuspäivä:
Havaintomahdollisuudet:

Kertomuksen liitteet:

- Kartat
- Negatiivit:
- Diapositiivit

Kuhmoinen**Kuhmoinen 4****(291 04 0024)****Perustiedot**

Muinaisjäännöstyyppi: löytöpaikat/irtolöydöt
Ajoitus: kivikautinen
Rauhoitusluokka:
Lukumäärä: 1

Peruskartta:
Peruskoordinaatit:

Ääripisteet (GPS)
Tarkkuus (GPS EPE)
Sijainti:
Alue tai rekisterikylä:
Kiinteistöt:

Tutkimukset ja löydöt:

Lyhyt kohdekuvaus

Aiemmat tiedot Jyväskylän Seminaarin oppilaskunnan museo n:o 206 Kivikirves.
Kuhmoisista, lahj Aliina Grön, kerääjä V. Hukin kautta.

Inventointikertomus

Tarkempien tietojen puuttuessa kohdetta ei voi paikallistaa.

Tarkastuspäivä:
Havaintomahdollisuudet:

Kertomuksen liitteet:

- Kartat
- Negatiivit:
- Diapositiivit

Kuhmoinen**Arola****(291 04 0025)****Perustiedot**

Muinaisjäännöstyyppi: löytöpaikat/irtolöydöt
 Ajoitus: kivikautinen
 Rauhoitusluokka:
 Lukumäärä: 1

Peruskartta: 2143 09 KUHMOINEN
 Peruskoordinaatit: x 6829 02 y 2561 08 z 95

Ääripisteet (GPS)

Tarkkuus (GPS EPE)

Sijainti: Kuhmoisten kirkosta 1,6 km länsiluoteeseen pienen Asilammin rannalla.

Alue tai rekisterikylä:

Kiinteistöt:

Tutkimukset ja löydöt: 1970 Matti Huurre
 2002 inv. Petteri Pietiläinen

Lyhyt kohdekuvaus

Aiemmat tiedot

Talollinen Hermanni Puolamäellä Kuhmoisissa: Kourutaltoa, lattea, hyvin säilynyt, nelisivuinen. Löytynyt auratessa kesällä 1922 talon isäntä Hermanni Puolamäki Arolan talon pellosta Asilammin rannalta, lammin pohjoiselta sivulta läheltä Asilammin taloa. Tulisija jossa punaista tuhkaa tuli auratessa näkyviin löytöpaikan vierestä. Ilmoitti herra Fabian Lindén 13.4. 1923

Inventointikertomus

Arolan talossa ei enää asu ketään ja sen pellot on metsitetty. Asilammin talossa asuu kaksi siskosta, joista toinen muisti kuulleensa löydöstä. Hänkään ei tiennyt enää löydön tarkkaa sijaintia. Kaivoin muutaman koekuopan tilojen väliselle rajalle koivuntaimia kasvavalle entiselle pellolle. Maaperä oli puhdasta savea, ei löytöjä. Annetut koordinaatit ovat arvioitua löytöpaikan kohdalta.

Tarkastuspäivä: 15.10. 2002

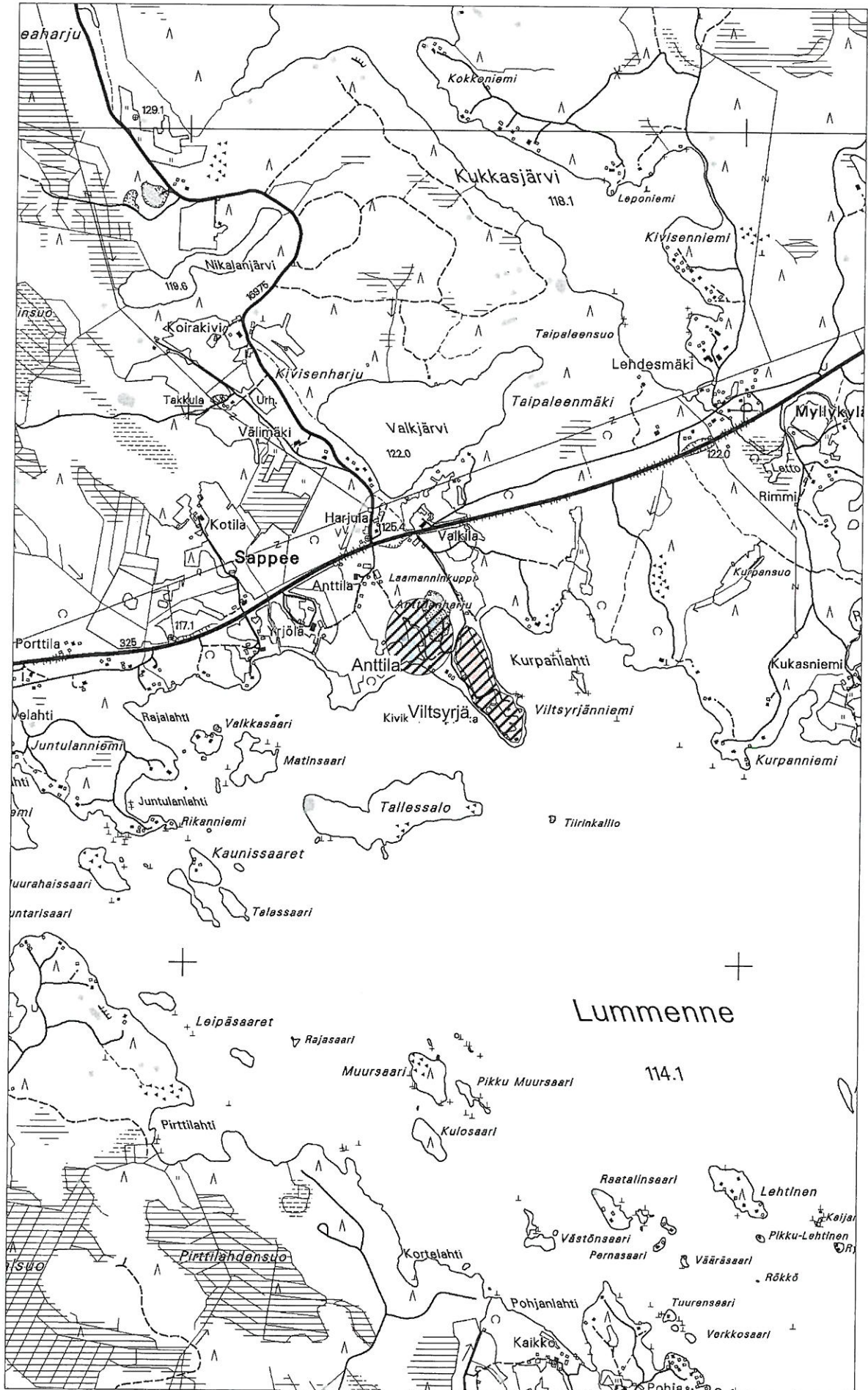
Kertomuksen liitteet:

- Kartat Peruskarttaote 1:20000
- Negatiivit:
- Diapositiivit

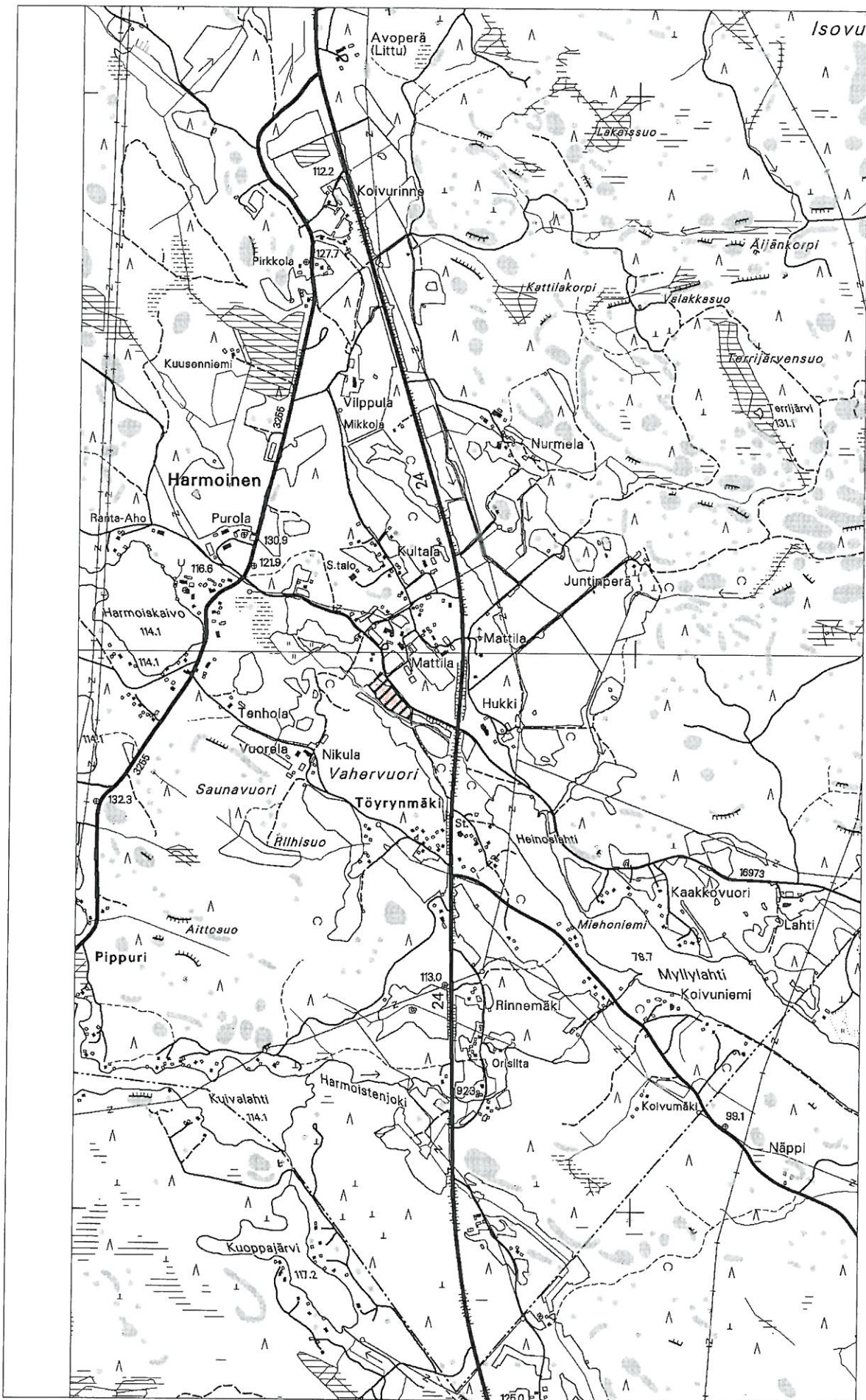
Ote peruskartasta 2143 06 LUMMENNE

Kuhmoinen 01 0001 Viltsyrjä -kivikautinen asuinpaikka

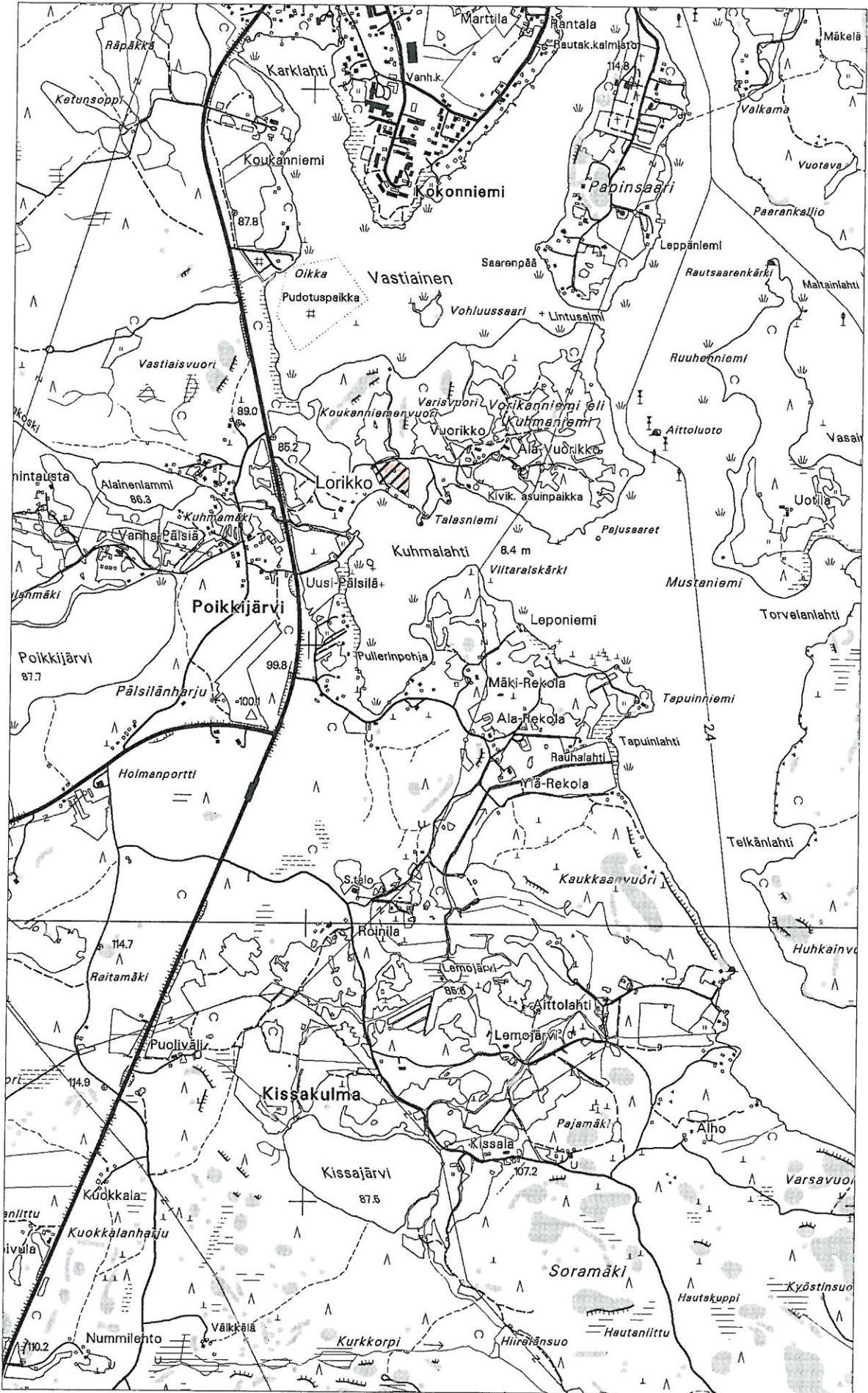
Kuhmoinen 04 0018 Anttila -irtalöytöpaikka KM 10875 poikkikirveen katkelma



Ote peruskartasta 2143 08 KELLOSALMI
Kuhmoinen 01 0002 Simola -kivikautinen asuinpaikka

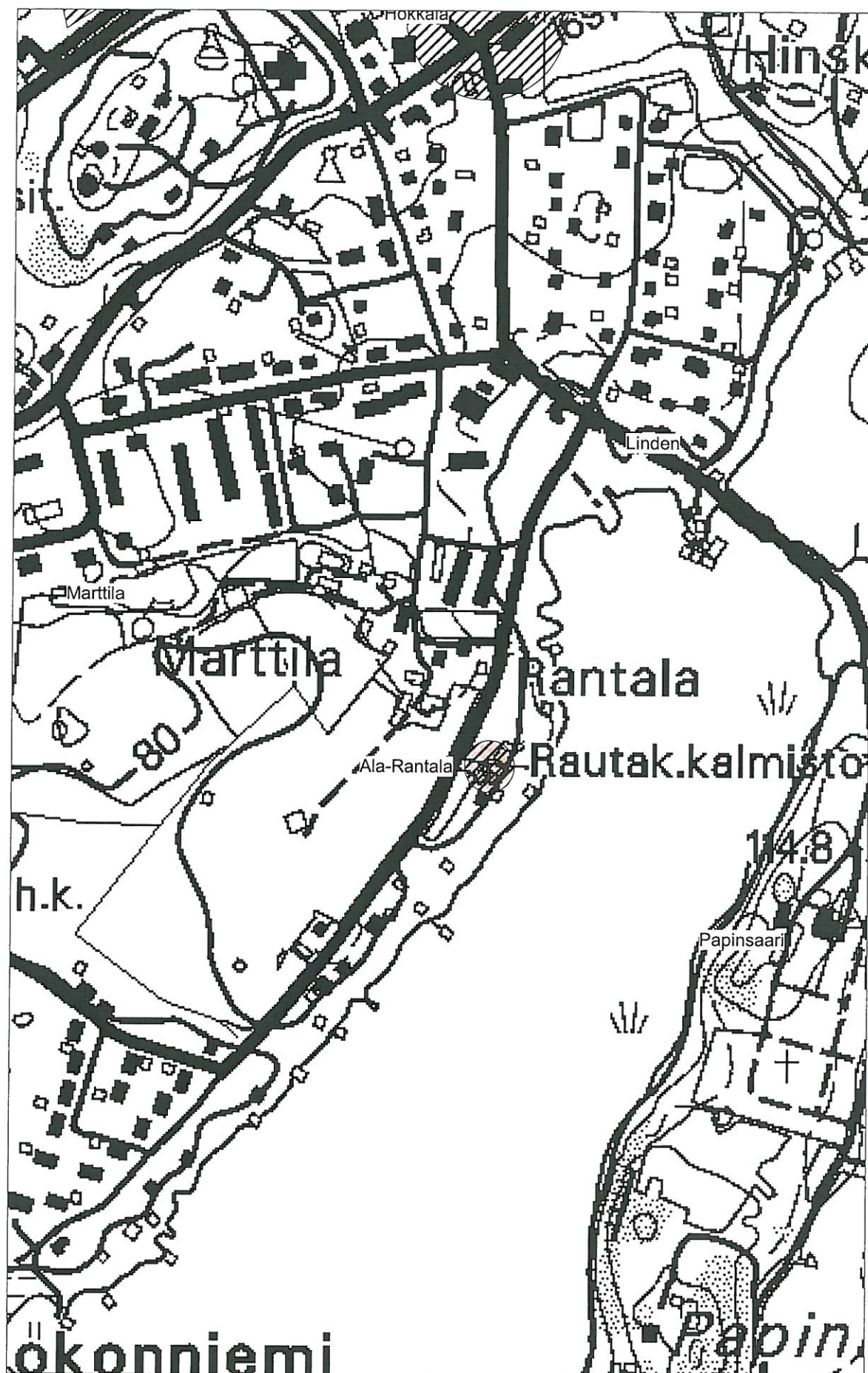


Ote peruskartasta 2143 09 KUHMOINEN
Kuhmoinen 01 0003 Lorikko -kivikautinen asuinpaikka



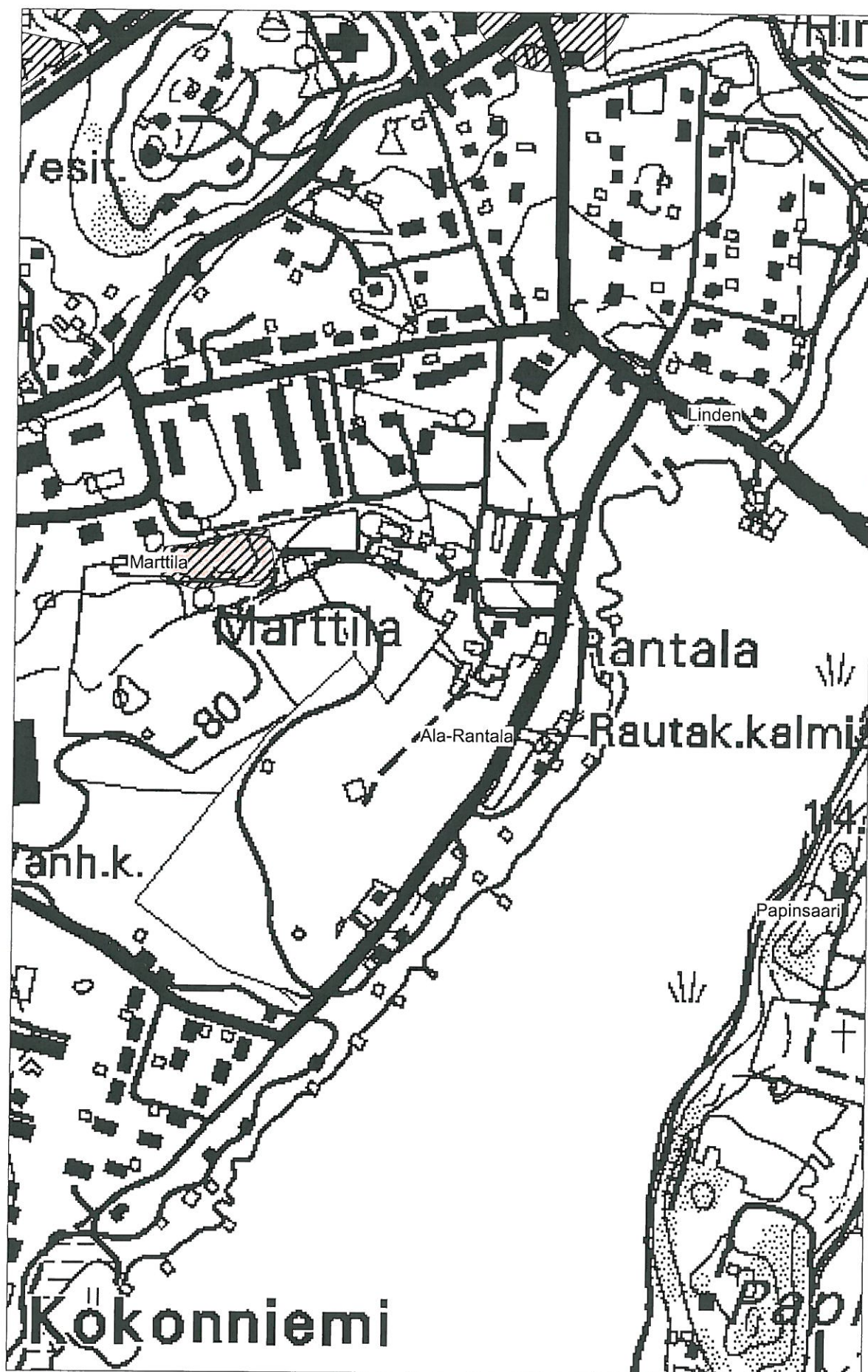
Ote peruskartasta 2143 09 KUHMOINEN

Kuhmoinen 01 0004 Ala-Rantala -rautakautinen kalmisto
mk 1:5000



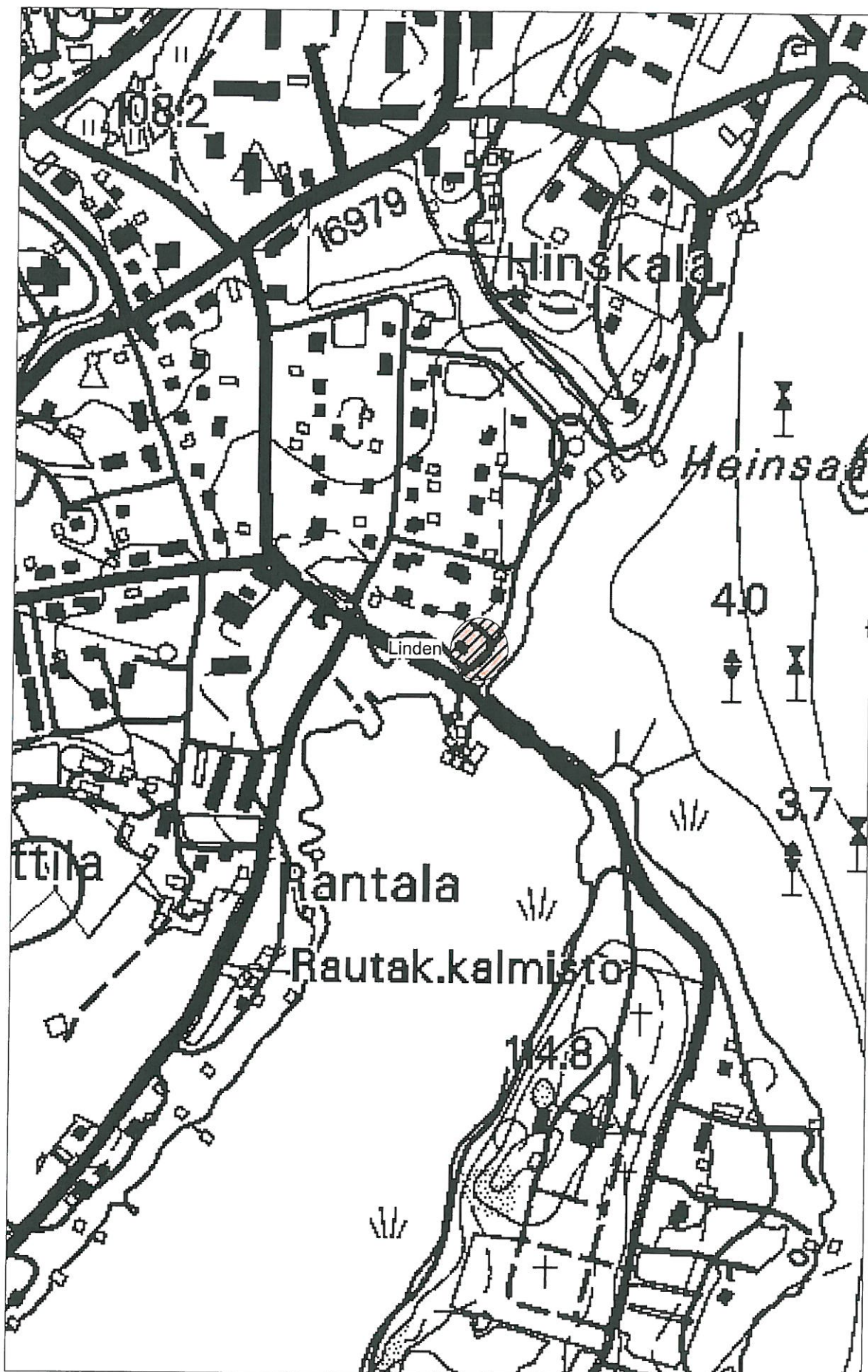
Ote peruskartasta 2143 09 KUHMOINEN

Kuhmoinen 01 0005 Marttila -rautakautinen kalmisto
mk 1:5000



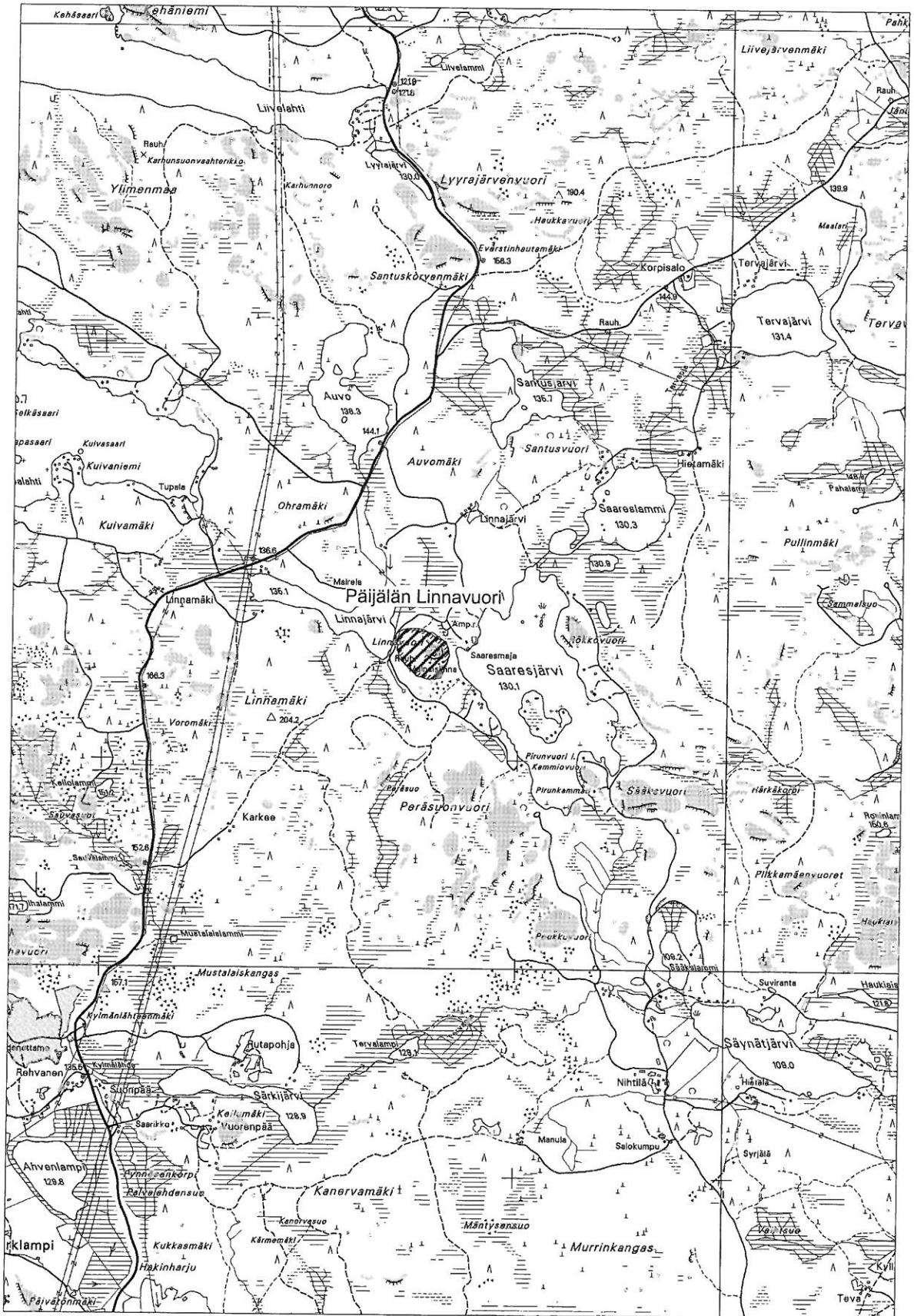
Ote peruskartasta 2143 09 KUHMOINEN

Kuhmoinen 01 0006 Linden -rautakautinen kalmisto
mk 1:5000



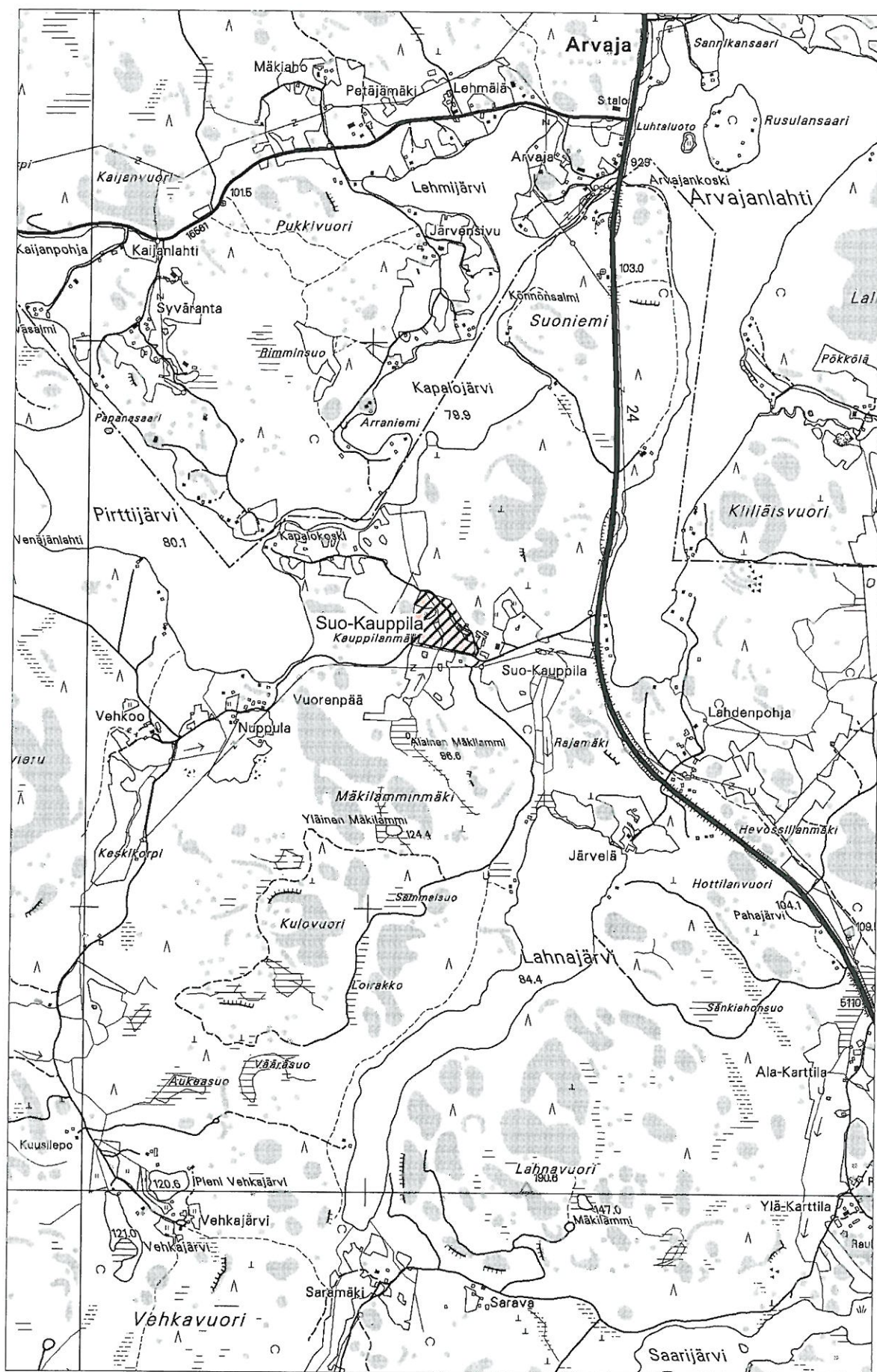
Ote peruskartasta 2144 07 KARKLAMPI

Kuhmoinen 01 0007 Päijälän Linnavuori -rautakautinen/keskiaikainen puolustusvarustus



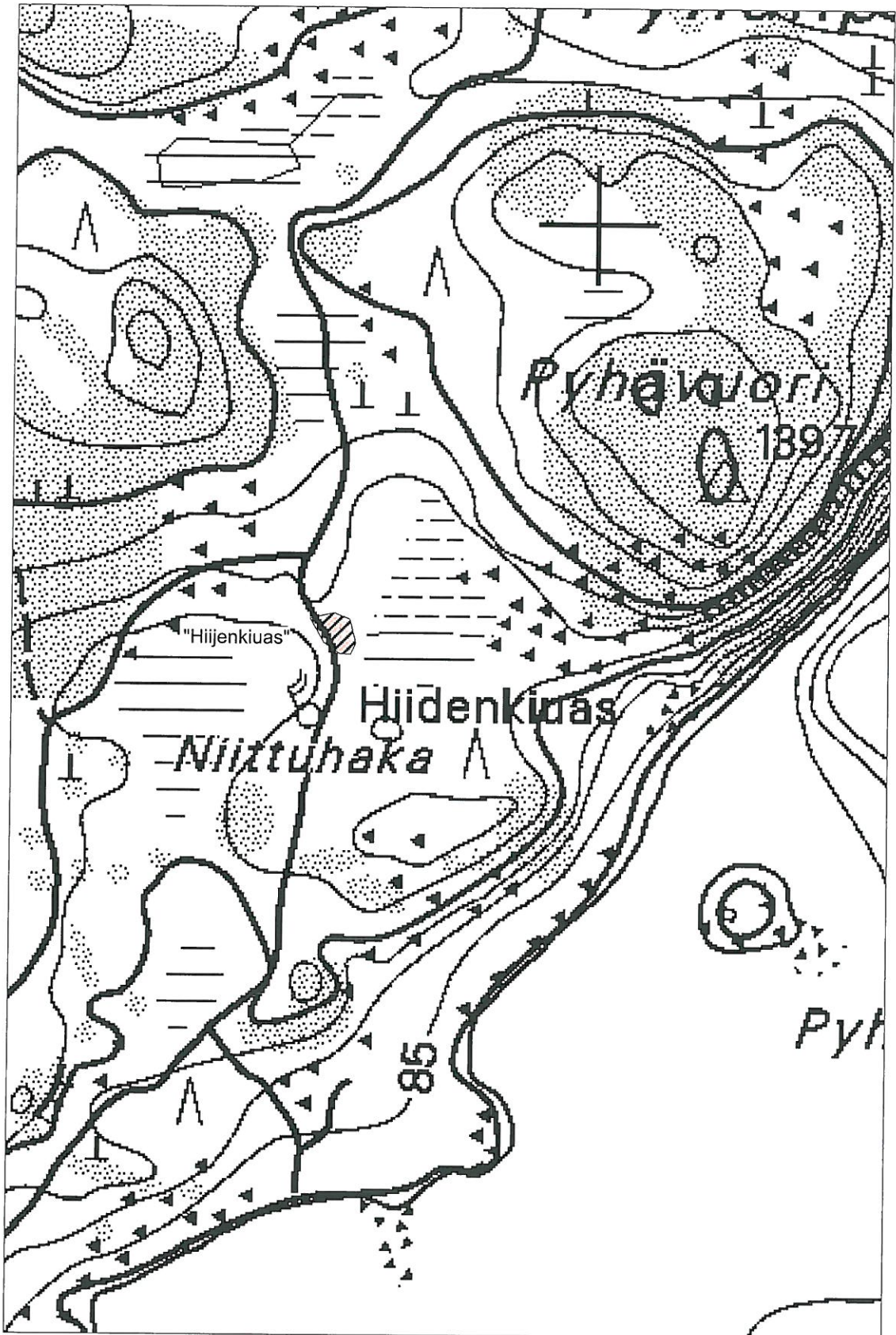
Ote peruskartasta 2144 08 HARJUNSALMI

Kuhmoinen 01 0008 Suo-Kauppila -kivikautinen asuinpaikka

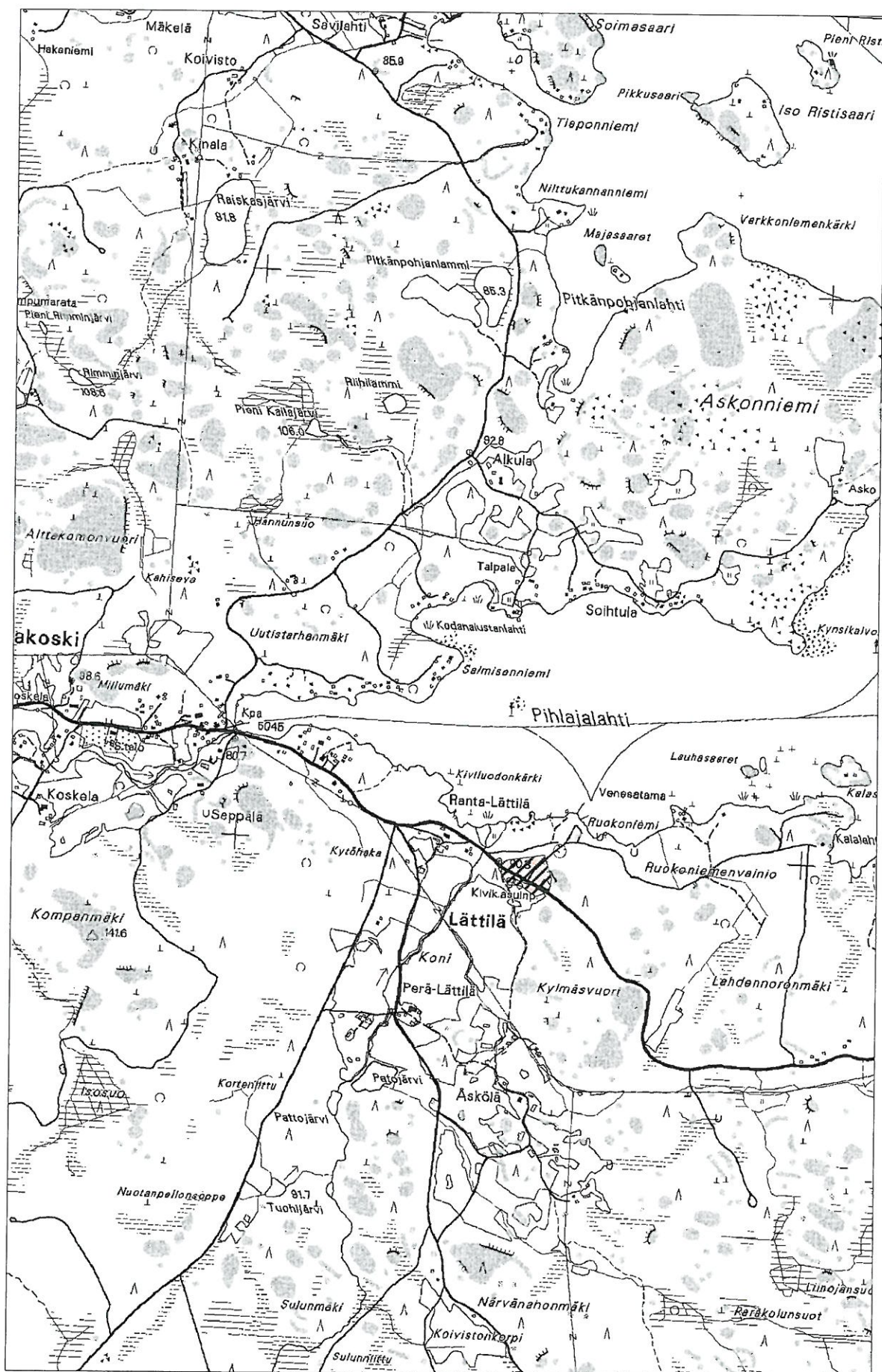


Ote peruskartasta 2143 09 KUHMOINEN

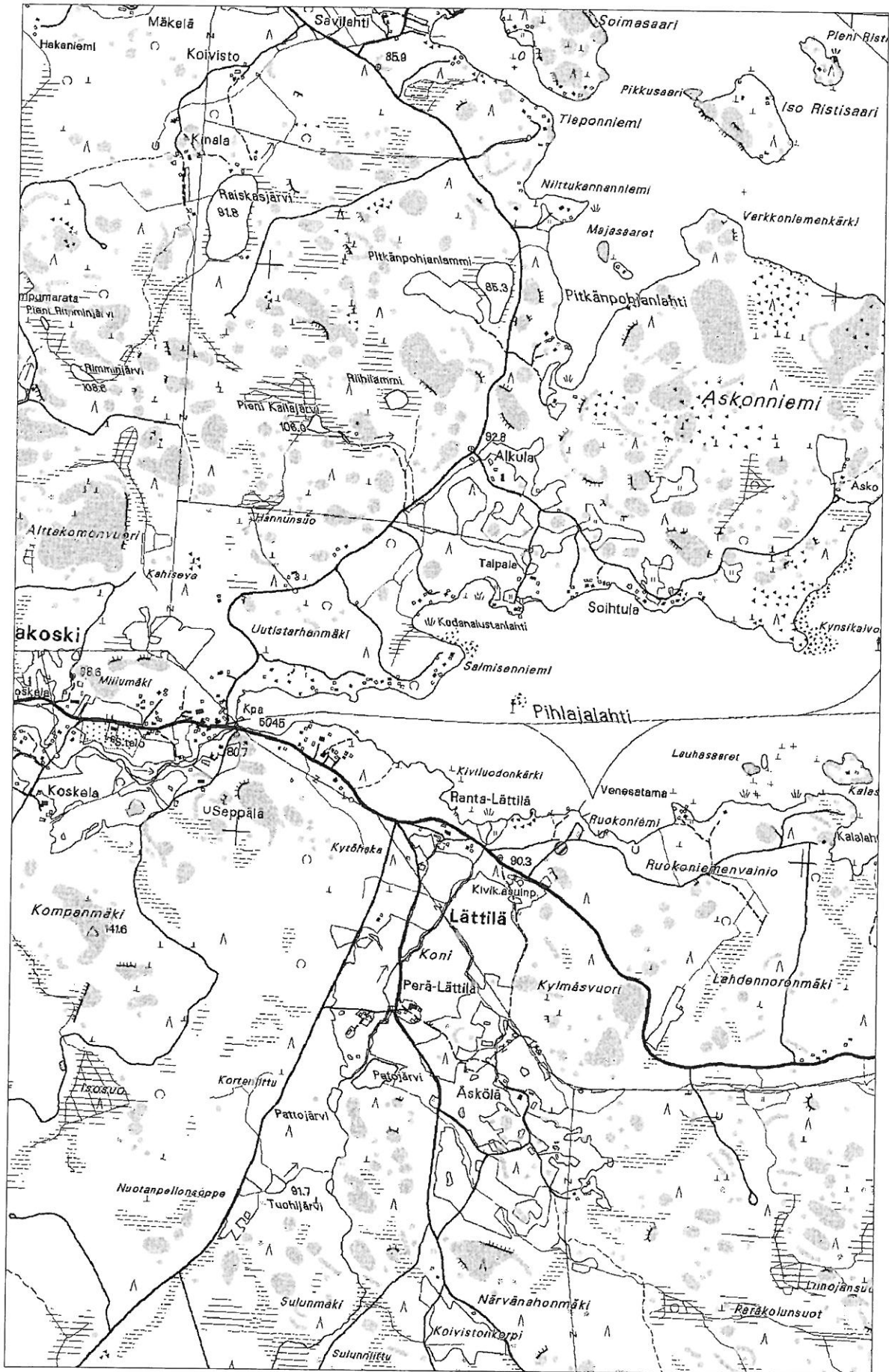
Kuhmoinen 01 0009 "Hiijenkivas" -ajoittamattomia röykkiöitä
mk 1:5000



Ote peruskartasta 2144 10 RUOLAHTI
 Kuhmoinen 01 0010 Hietämäki -kivikautinen asuinpaikka

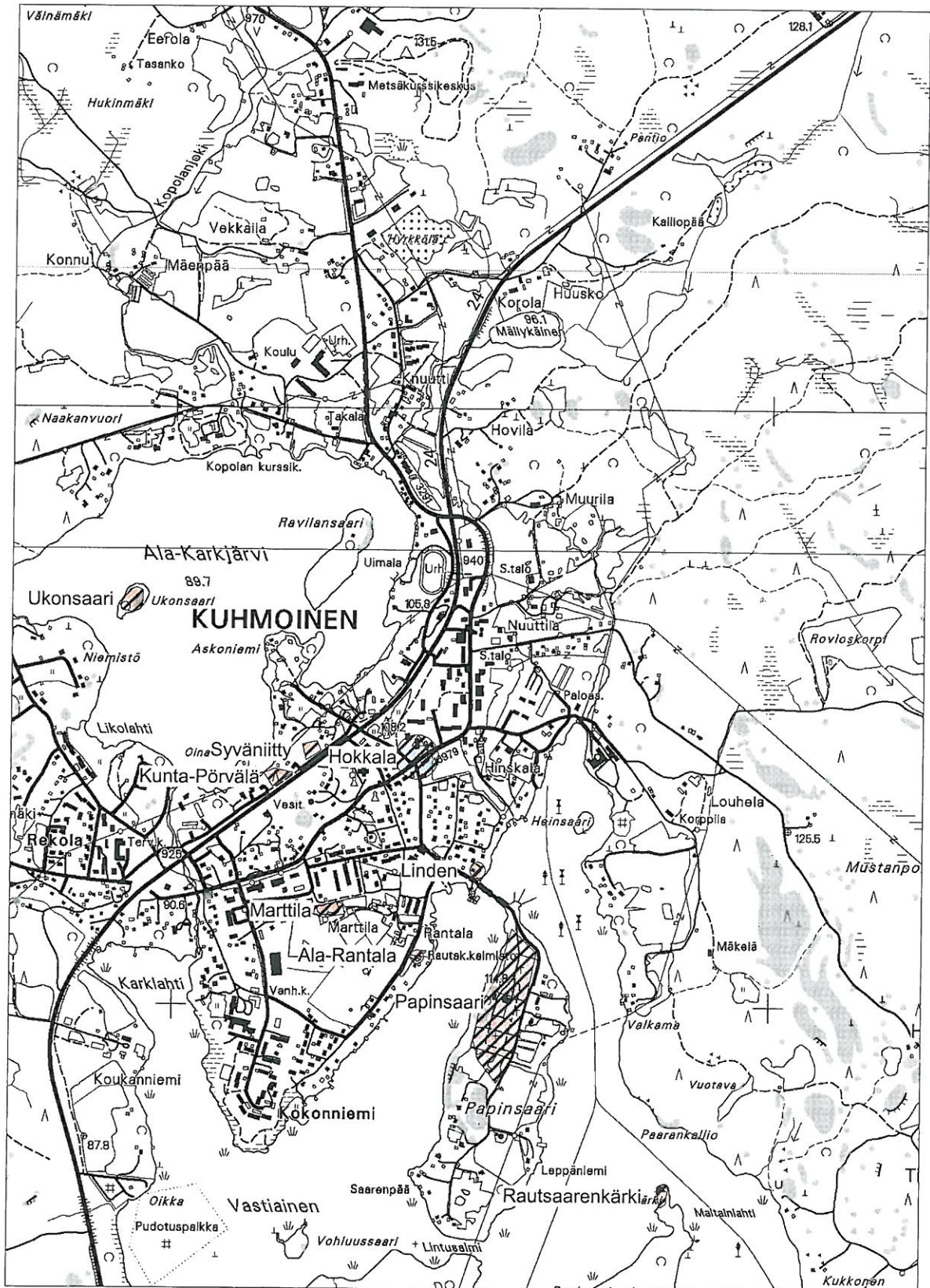


Ote peruskartasta 2144 10 RUOLAHTI
Kuhmoinen 01 0011 Ruokoniemi -kivikautinen asuinpaikka



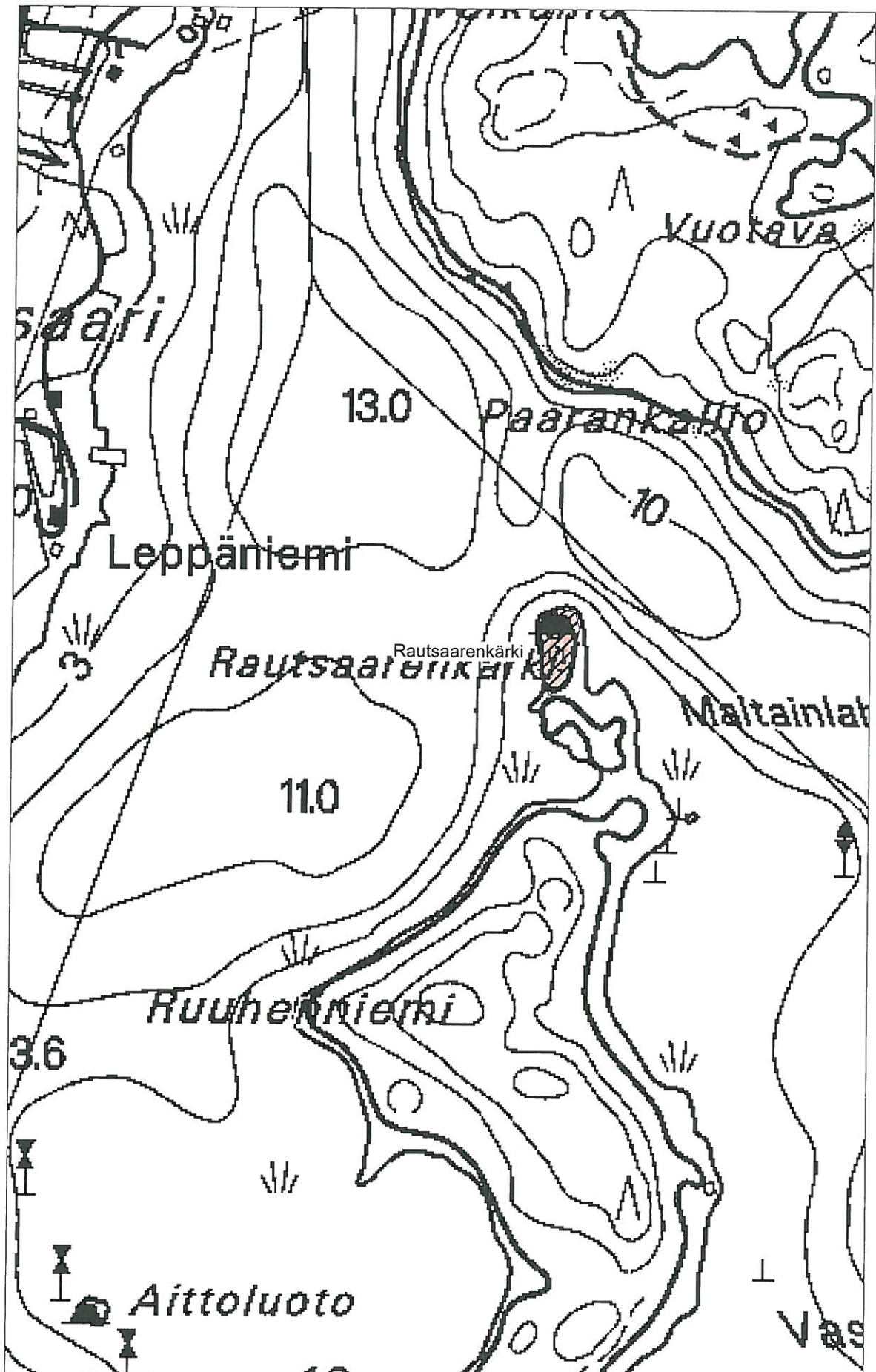
Ote peruskartasta 2143 09 KUHMOINEN

- Kuhmoinen 01 0004 Ala-Rantala -rautakautinen kalmisto
 Kuhmoinen 01 0005 Marttila -rautakautinen kalmisto
 Kuhmoinen 01 0006 Linden -rautakautinen kalmisto
 Kuhmoinen 01 0012 Papinsaari -rautakautinen muinaisjäännösryhmä
 Kuhmoinen 01 0013 Rautsaarenkärki -rautakautisia hautaröykkiöitä
 Kuhmoinen 01 0018 Kunta-Pörvälä -ajoittamattomia röykkiöitä
 Kuhmoinen 01 0019 Syväniitty -ajoittamattomia röykkiöitä
 Kuhmoinen 01 0025 Ukonsaari -ajoittamattomia hautaröykkiöitä
 Kuhmoinen 04 0019 Hokkala -irtolöytöpaikka KM 15675 putkikirves



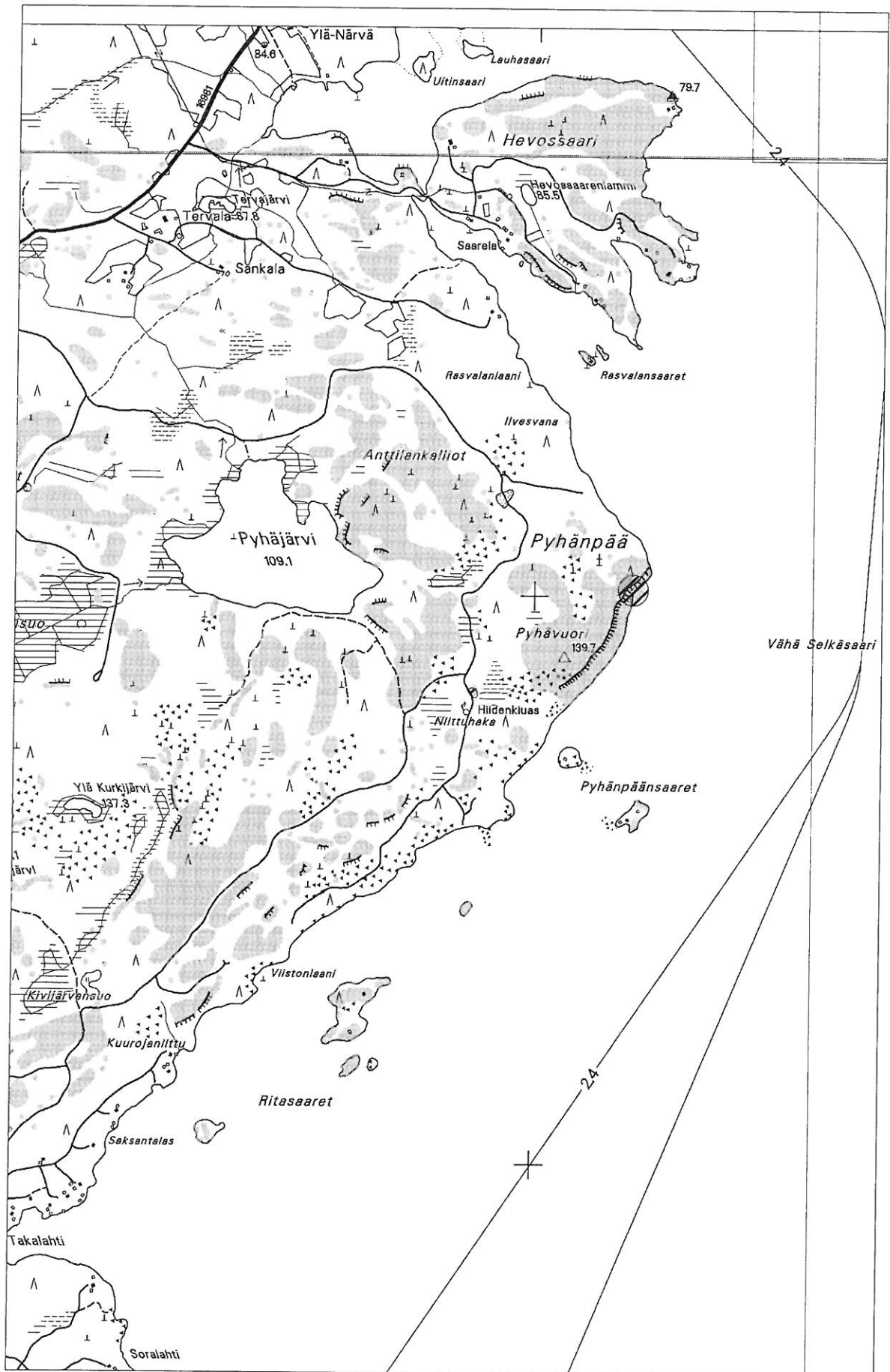
Ote peruskartasta 2143 09 KUHMOINEN

Kuhmoinen 01 0013 Rautsaarenkärki -rautakautisia hautaröykkiötä
mk 1:5000

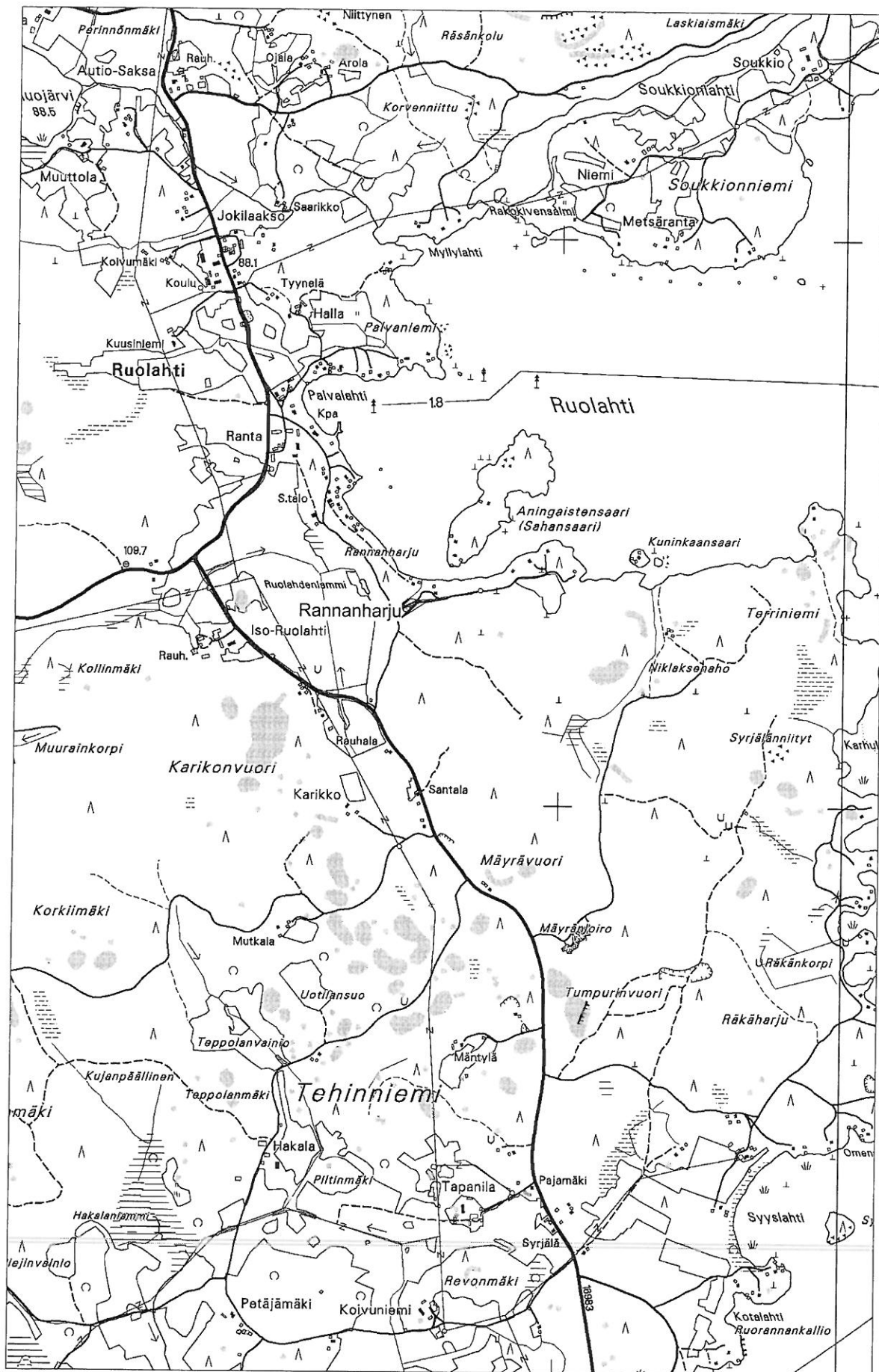


Ote peruskartasta 2144 10 RUOLAHTI

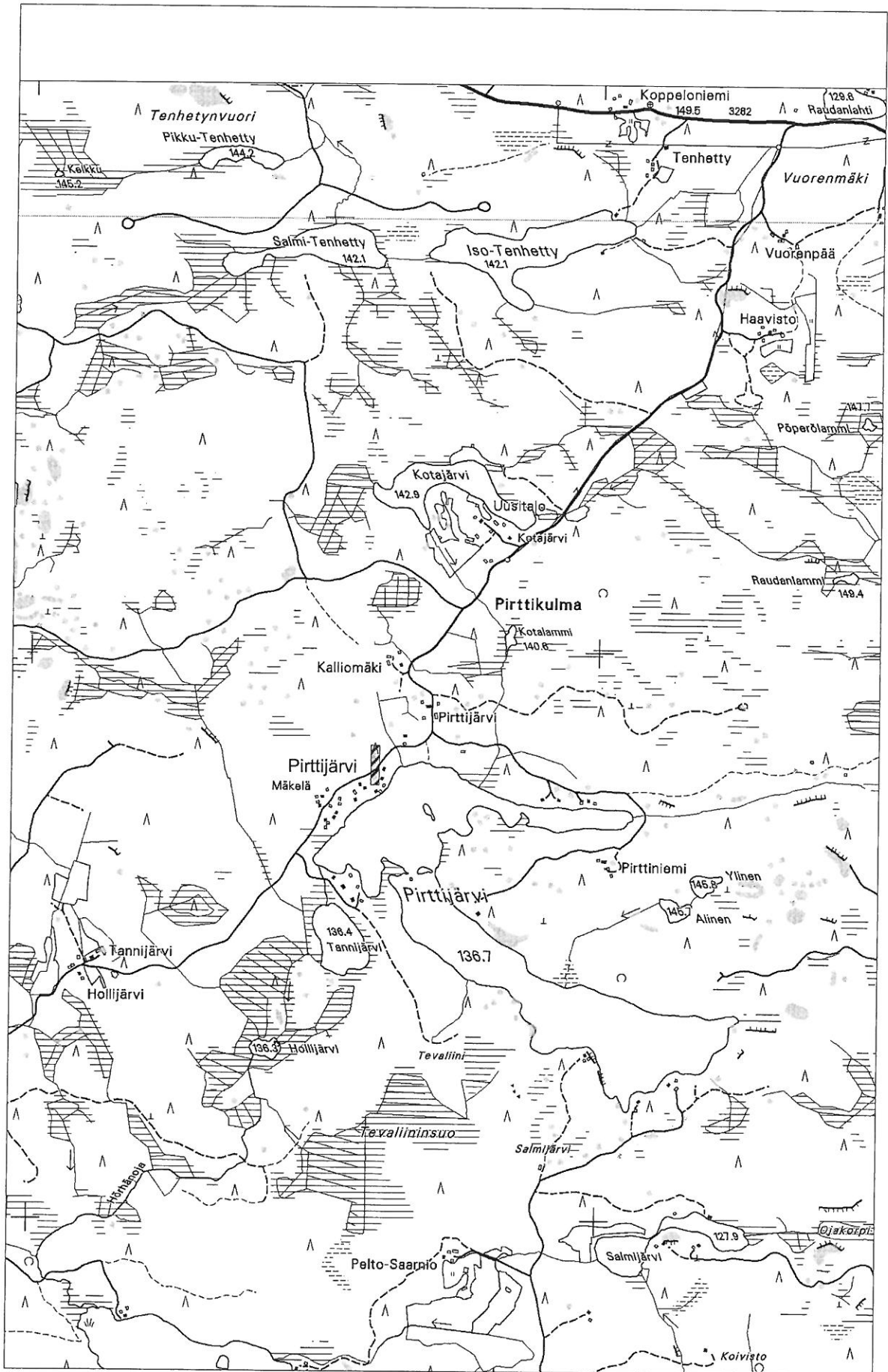
Kuhmoinen 01 0009 "Hiijenkiuas" -ajoittamattomia röykkiöitä
Kuhmoinen 01 0014 Pyhänpää -kalliomaalauksia



Ote peruskartasta 2144 10 RUOLAHTI
Kuhmoinen 01 0015 Rannanharju -kivikautinen asuinpaikka

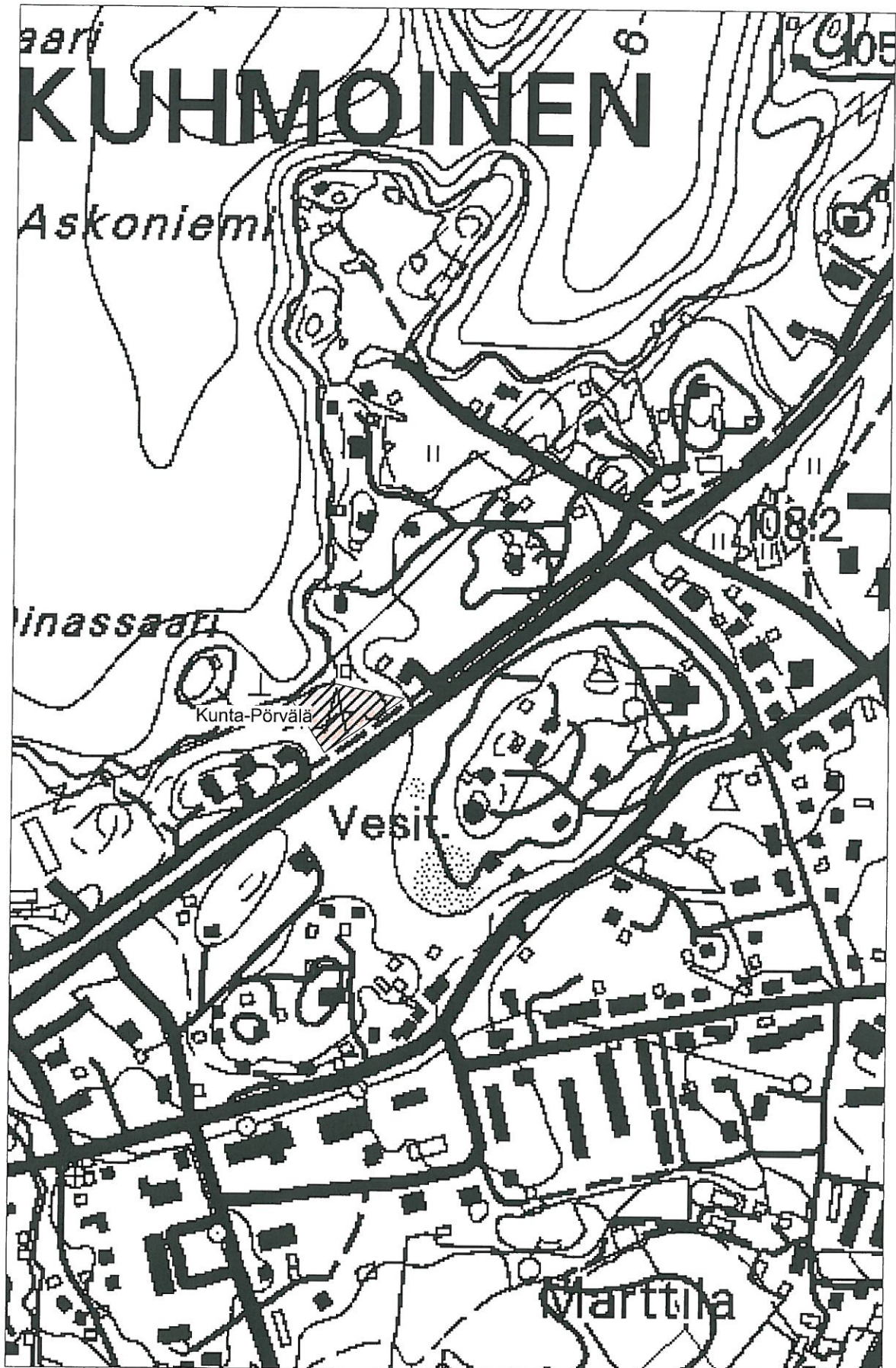


Ote peruskartasta 2143 06 LUMMENNE
Kuhmoinen 01 0017 Pirttijärvi -ajoittamattomia röykkiöitä



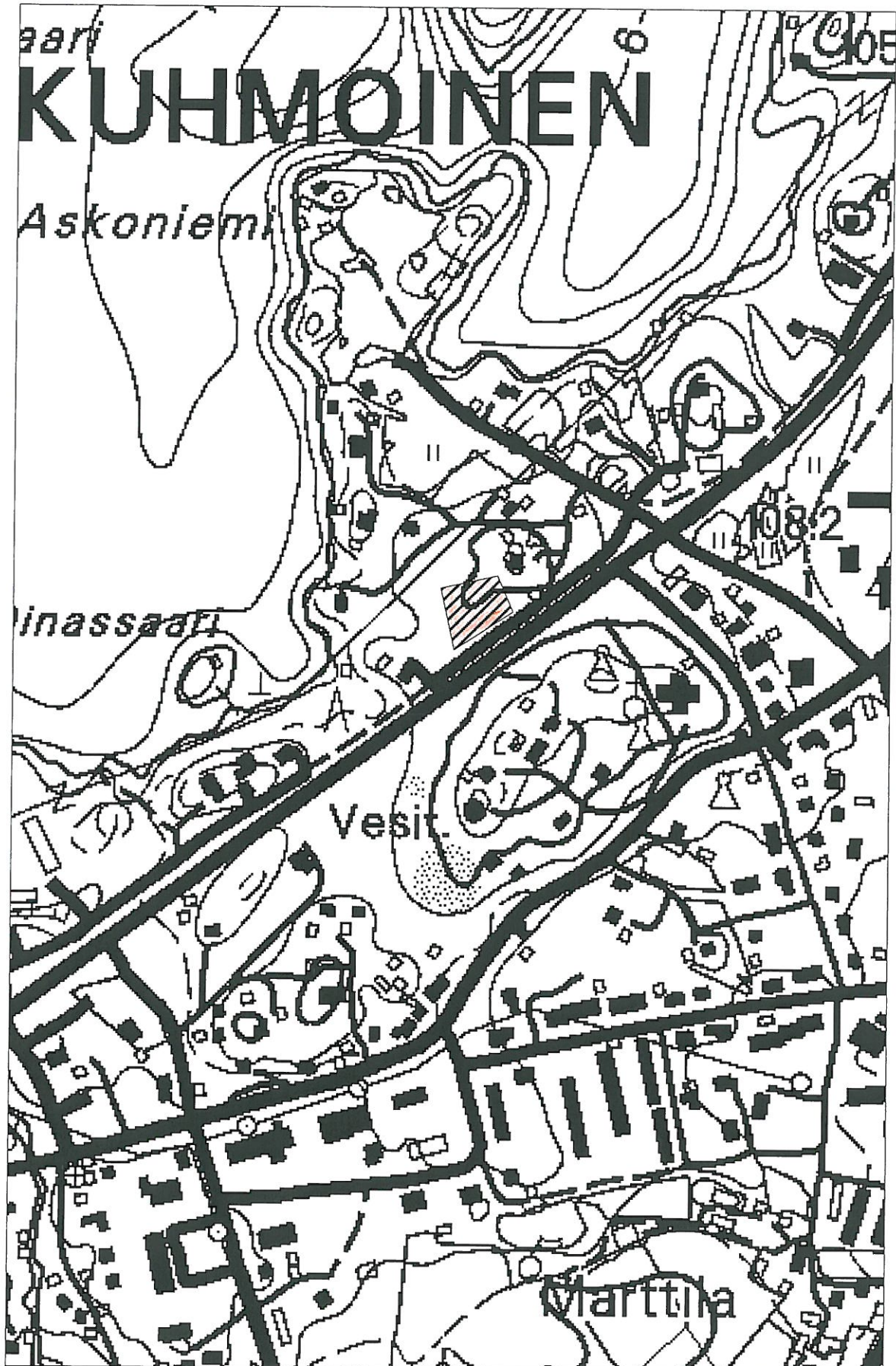
Ote peruskartasta 2143 09 KUHMOINEN

Kuhmoinen 01 0018 Kunta-Pörvälä -ajoittamattomia röykkiöitä
mk 1:5000

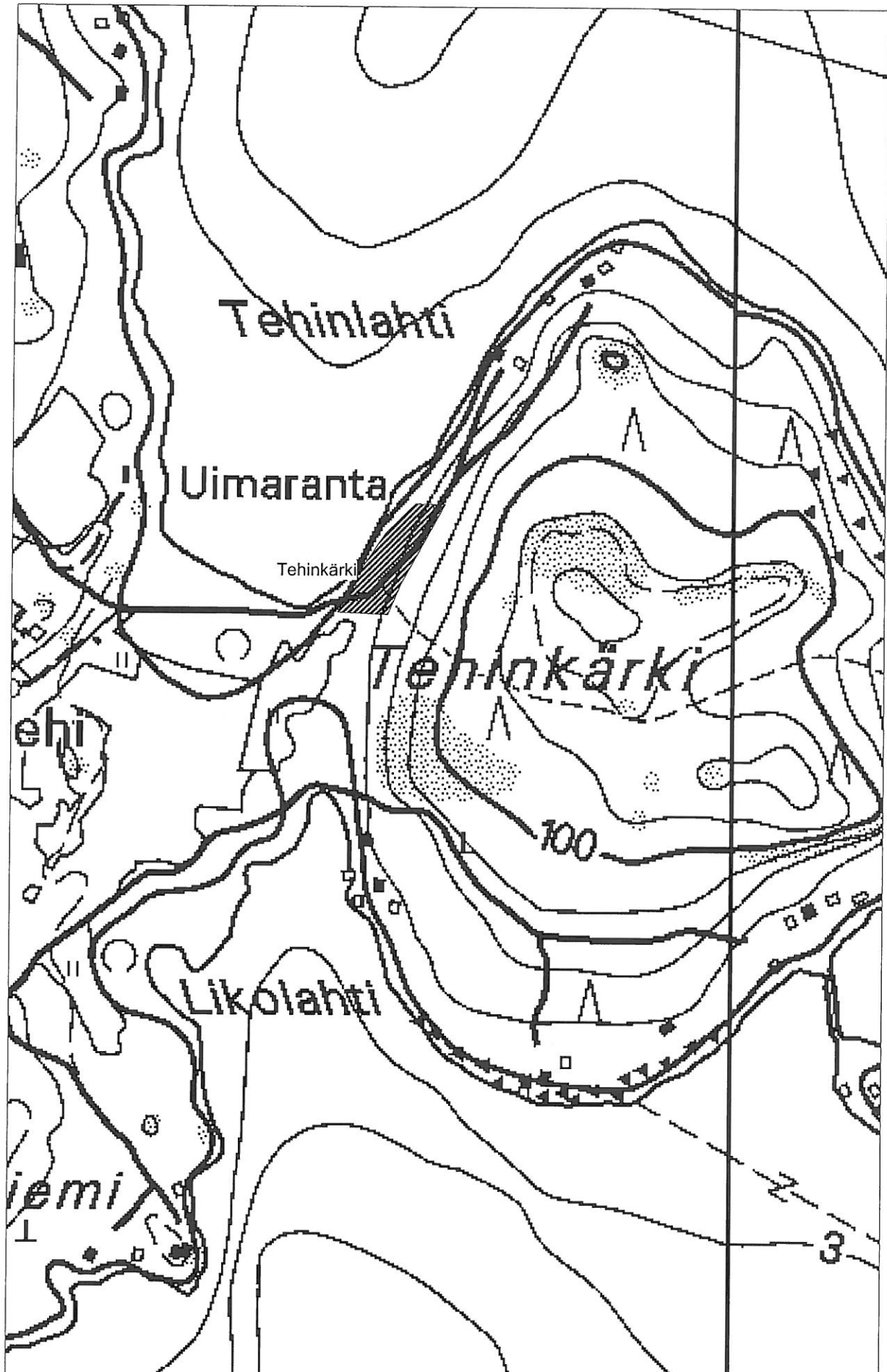


Ote peruskartasta 2143 09 KUHMOINEN

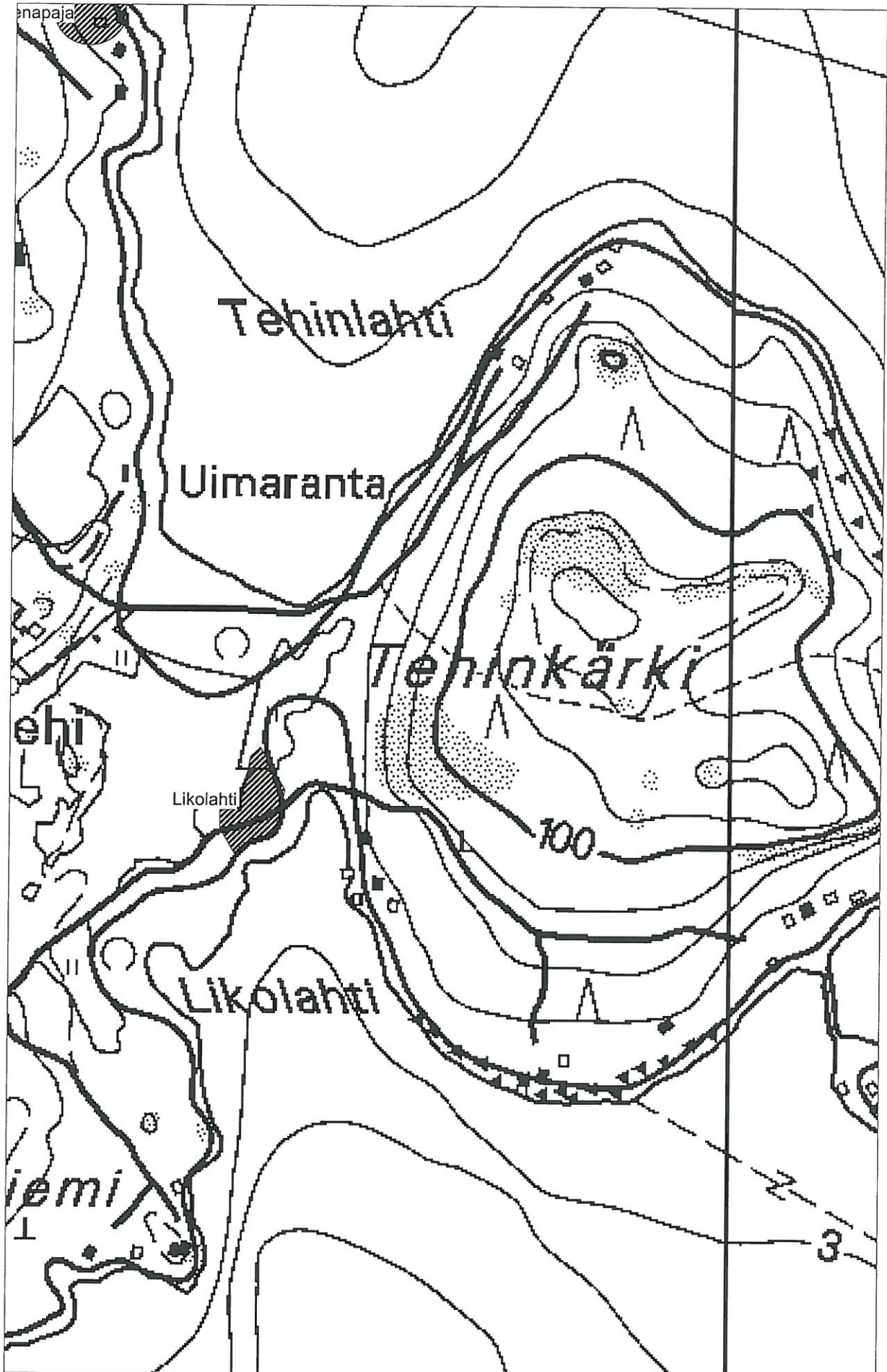
Kuhmoinen 01 0019 Syväniitty -ajoittamattomia röykkiöitä
mk 1:5000



Ote peruskartasta 2143 12 TEHINSELKÄ
Kuhmoinen 01 0020 Tehinkärki -kivikautinen asuinpaikka
mk 1:5000



Ote peruskartasta 2143 12 TEHINSELKÄ
Kuhmoinen 01 0021 Likolahti -ajoittamattomia röykkiöitä
mk 1:5000



Ote peruskartasta 2143 12 TEHINSELKÄ

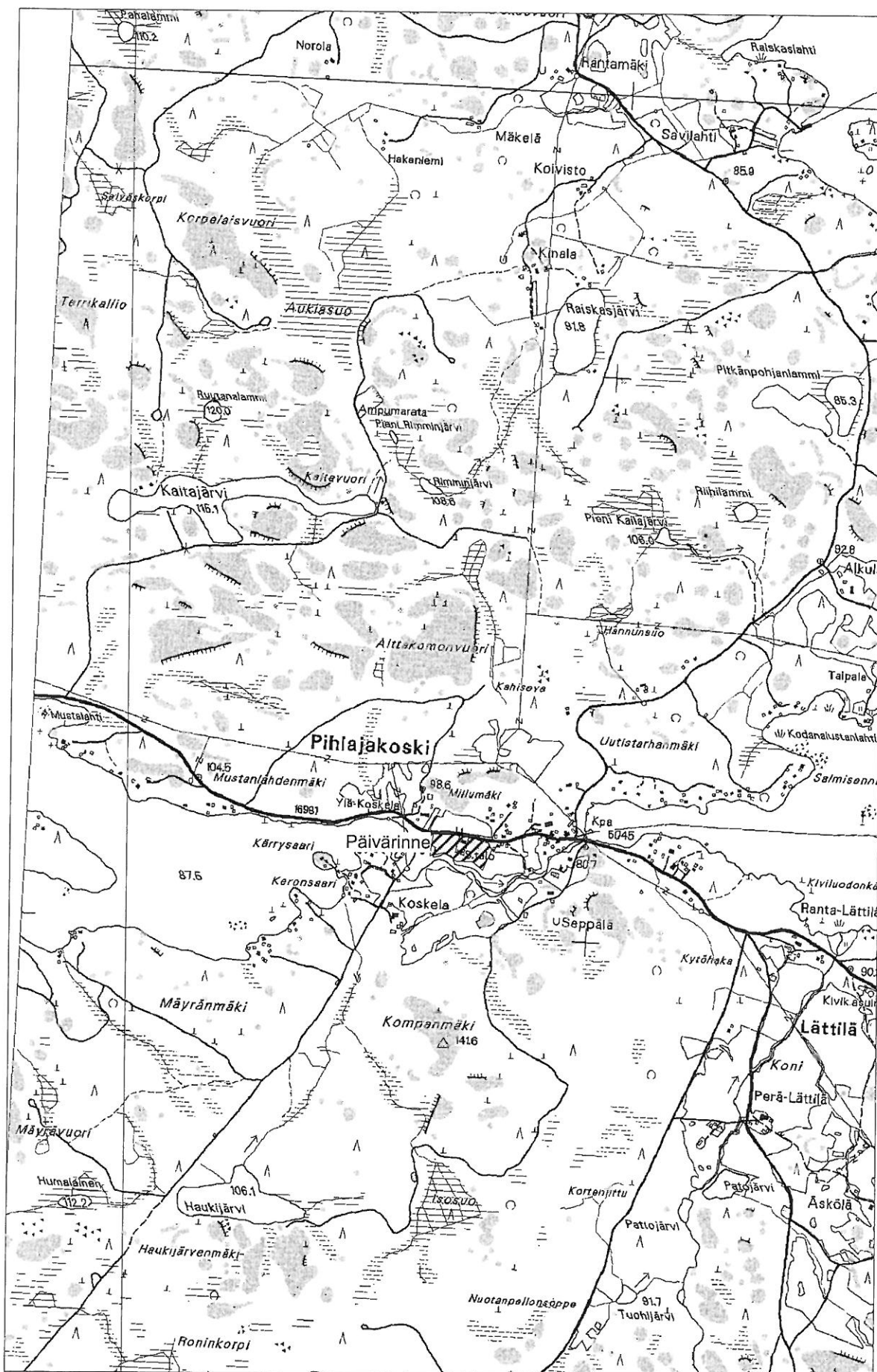
Kuhmoinen 01 0020 Tehinkärki -kivikautinen asuinpaikka

Kuhmoinen 01 0021 Likolahti -ajoittamattomia röykkiöitä

Kuhmoinen 01 0022 Huhtasenapaja -historiallinen viljelyröykkiö



Ote peruskartasta 2144 11 PIHLAJAKOSKI
Kuhmoinen 01 0023 Päivärinne -kivikautinen asuinpaikka

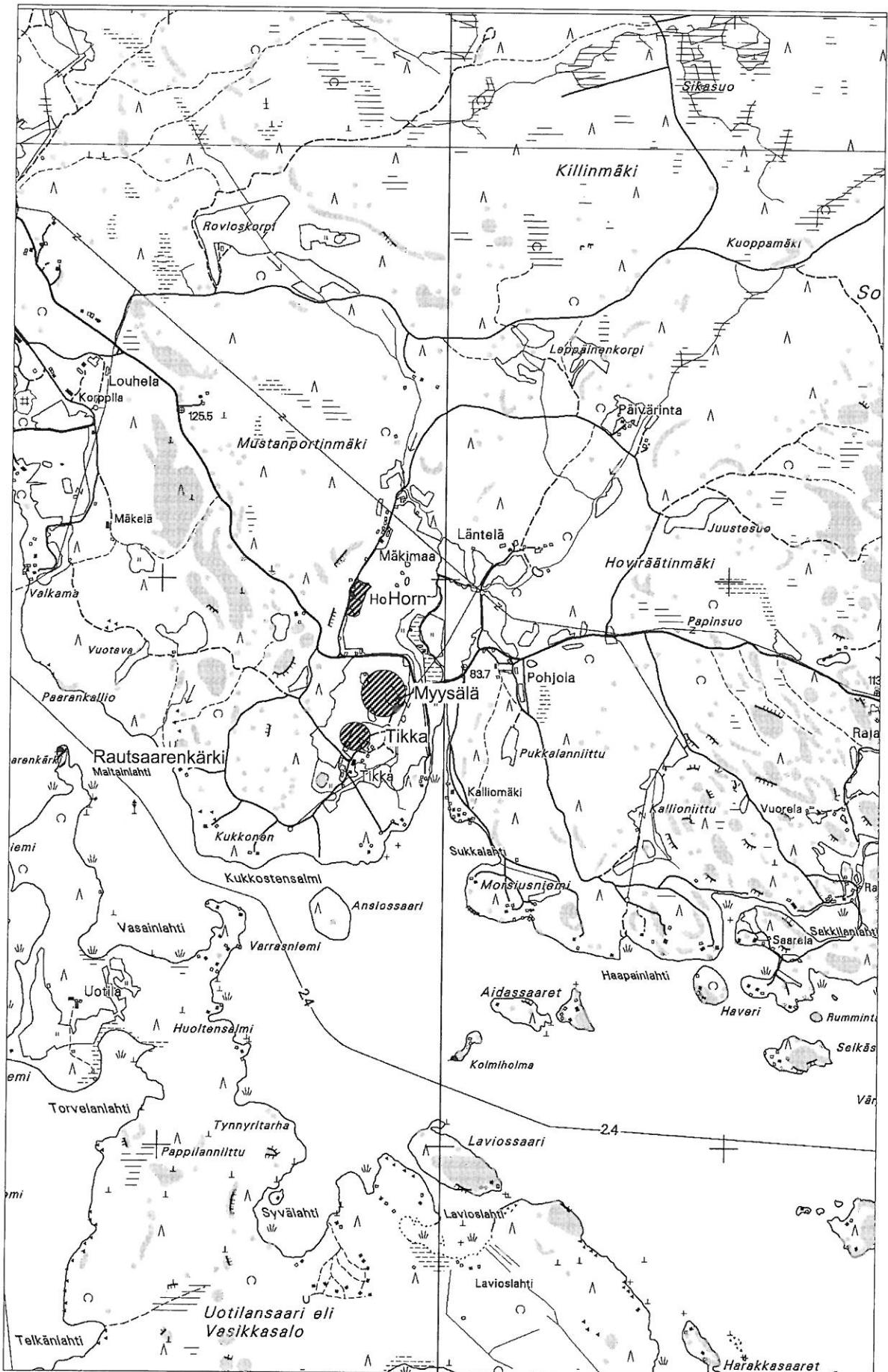


Ote peruskartasta 2143 09 KUHMOINEN

Kuhmoinen 01 0024 Horn -rautakautinen kalmisto?

Kuhmoinen 04 0013 Tikka -rautakautinen löytöpaikka KM 6305 keihäänkärki

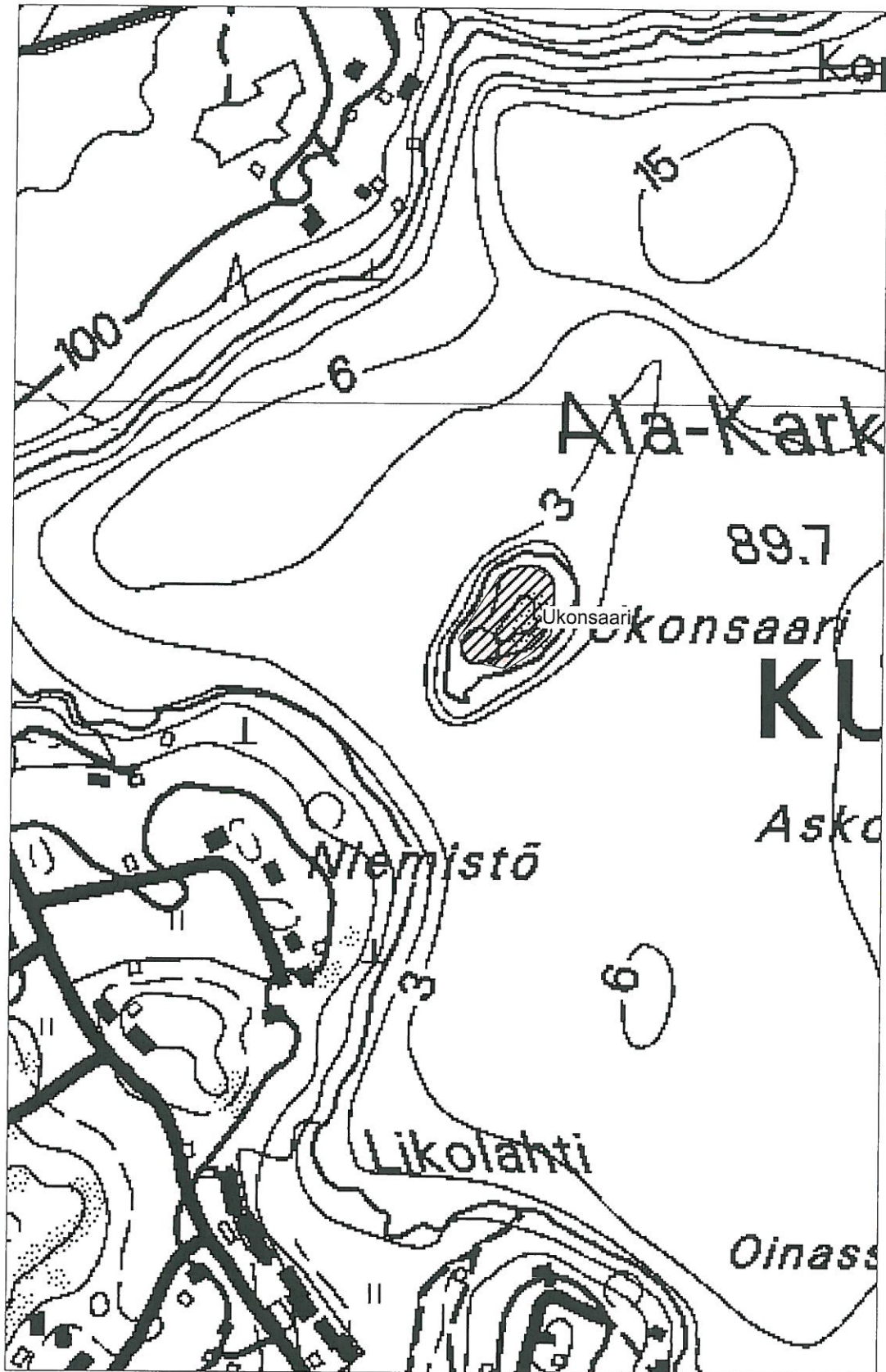
Kuhmoinen 04 0007 Myysälä -rautakautinen löytöpaikka KM 2089:25 kaarevaselkäinen kirves



Ote peruskartasta 2143 09 KUHMOINEN

Kuhmoinen 01 0025 Ukonsaari -ajoittamattomia hautaröykkiötä?

mk 1:5000

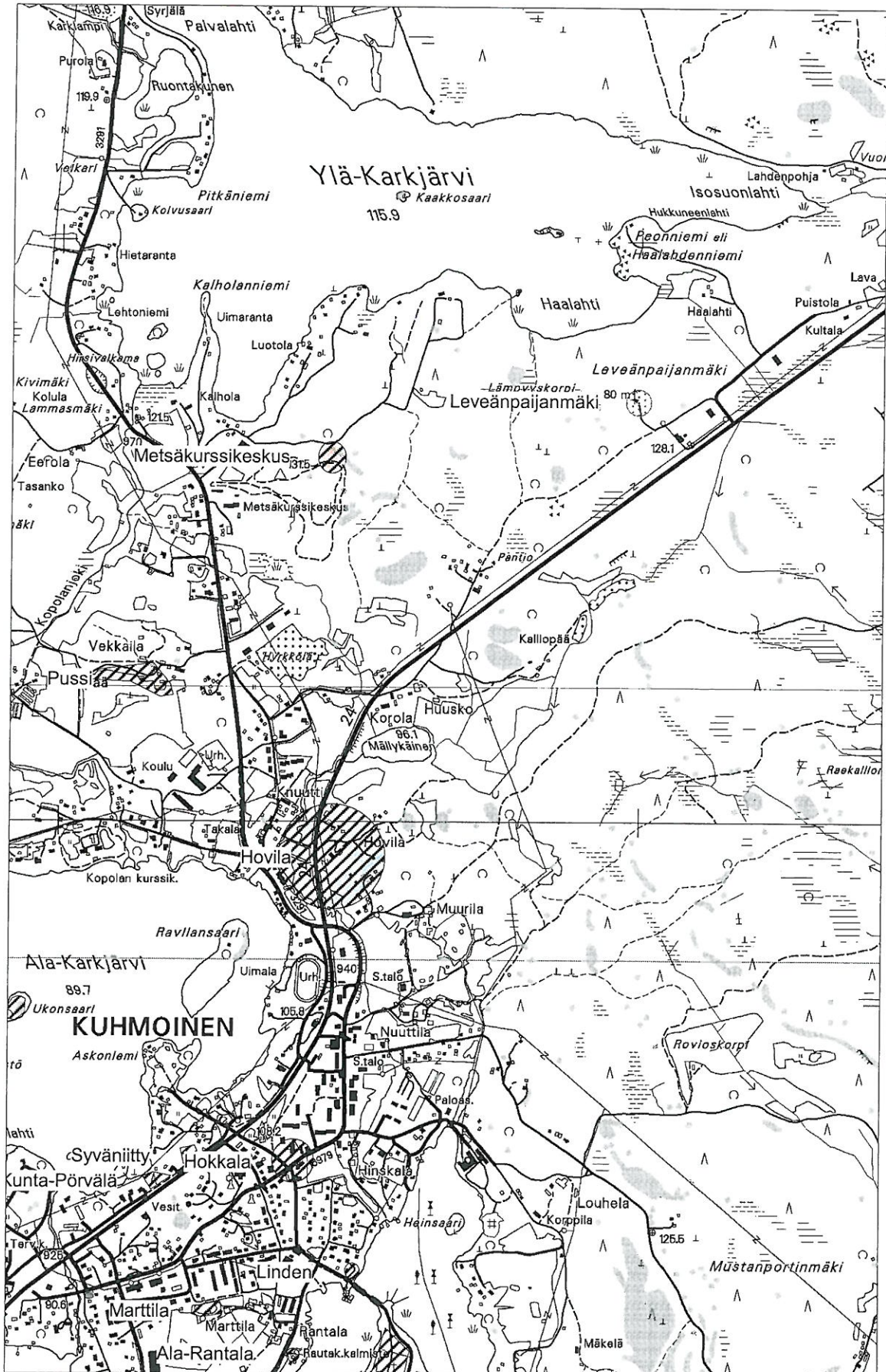


Ote peruskartasta 2144 07 KARKLAMPI

Kuhmoinen 01 0026 Metsäkurssikeskus-ajoittamaton hautaröykkiö

Kuhmoinen 01 0027 Pussi -ajoittamaton talonpohja ja rautakautinen löytöpaikka

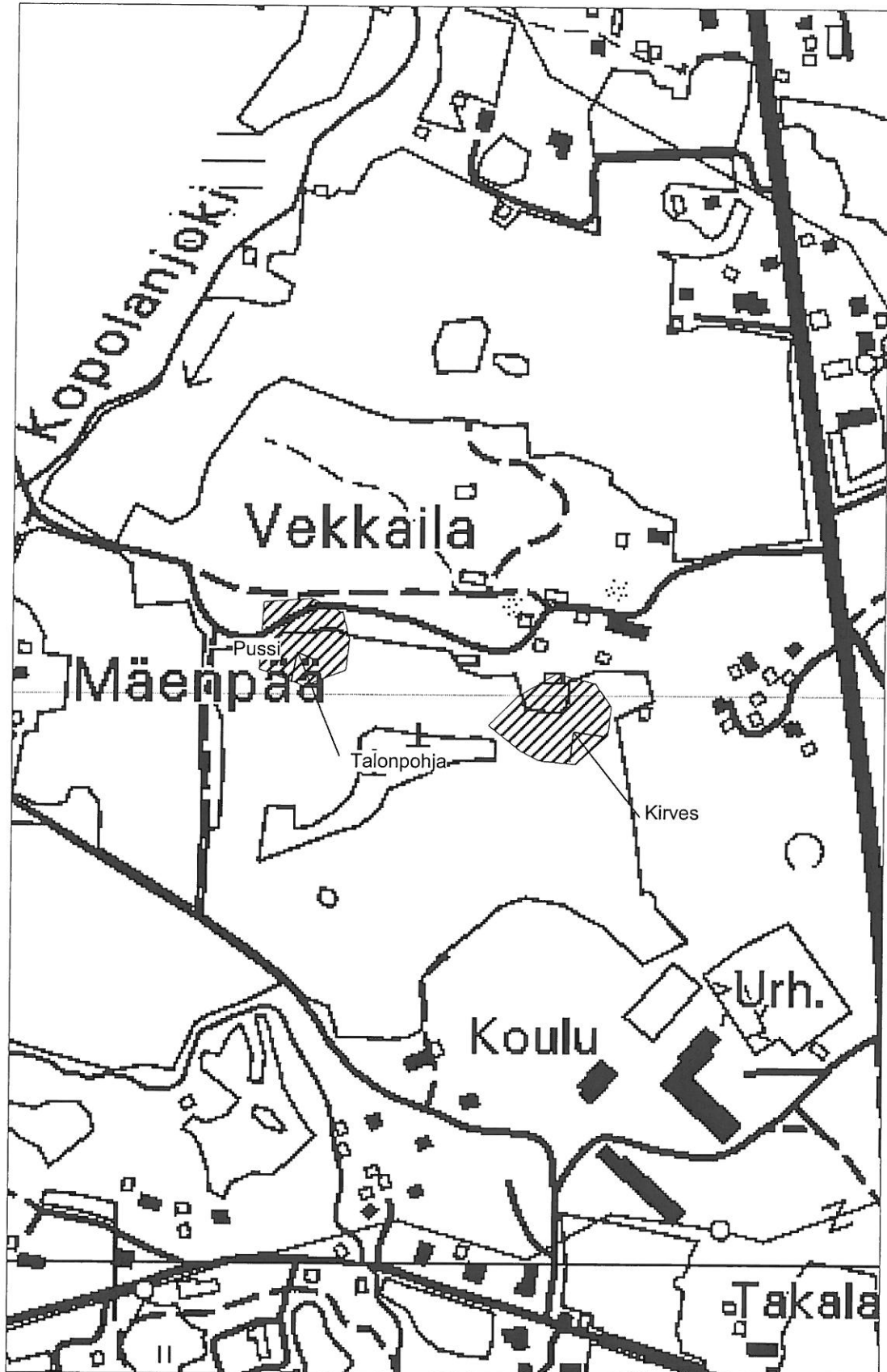
Kuhmoinen 04 0022 Hovila -rautakautinen irtolöytöpaikka Hämeen Museo 663 kaarevaselkäinen kirves



Ote peruskartasta 2144 07 KARKKLAMPI

Kuhmoinen 01 0027 Pussi -ajoittamaton talonpohja ja rautakautinen löytöpaikka

mk 1:5000



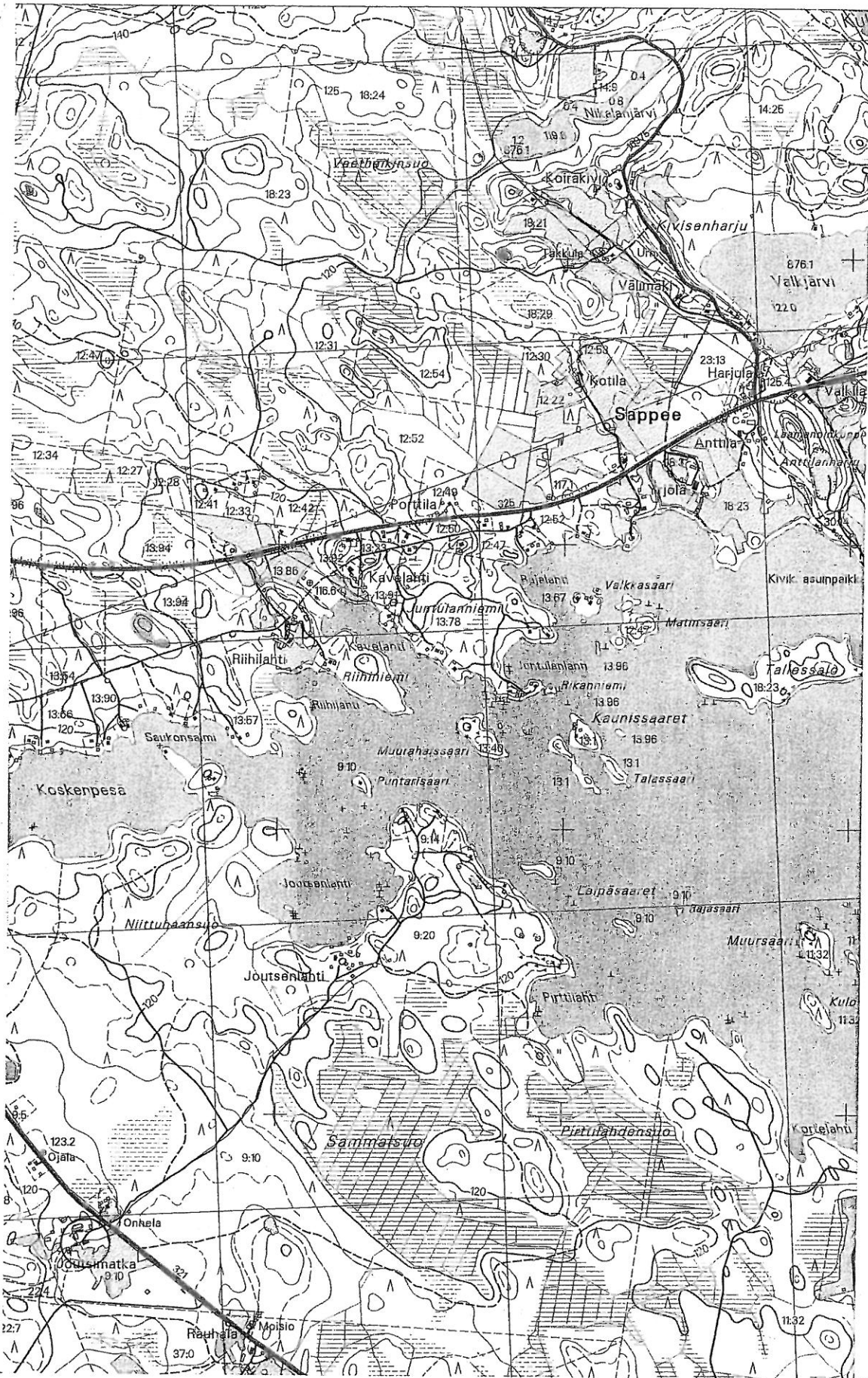
6824

6823

6822

6821

6820



2550

2551

2552

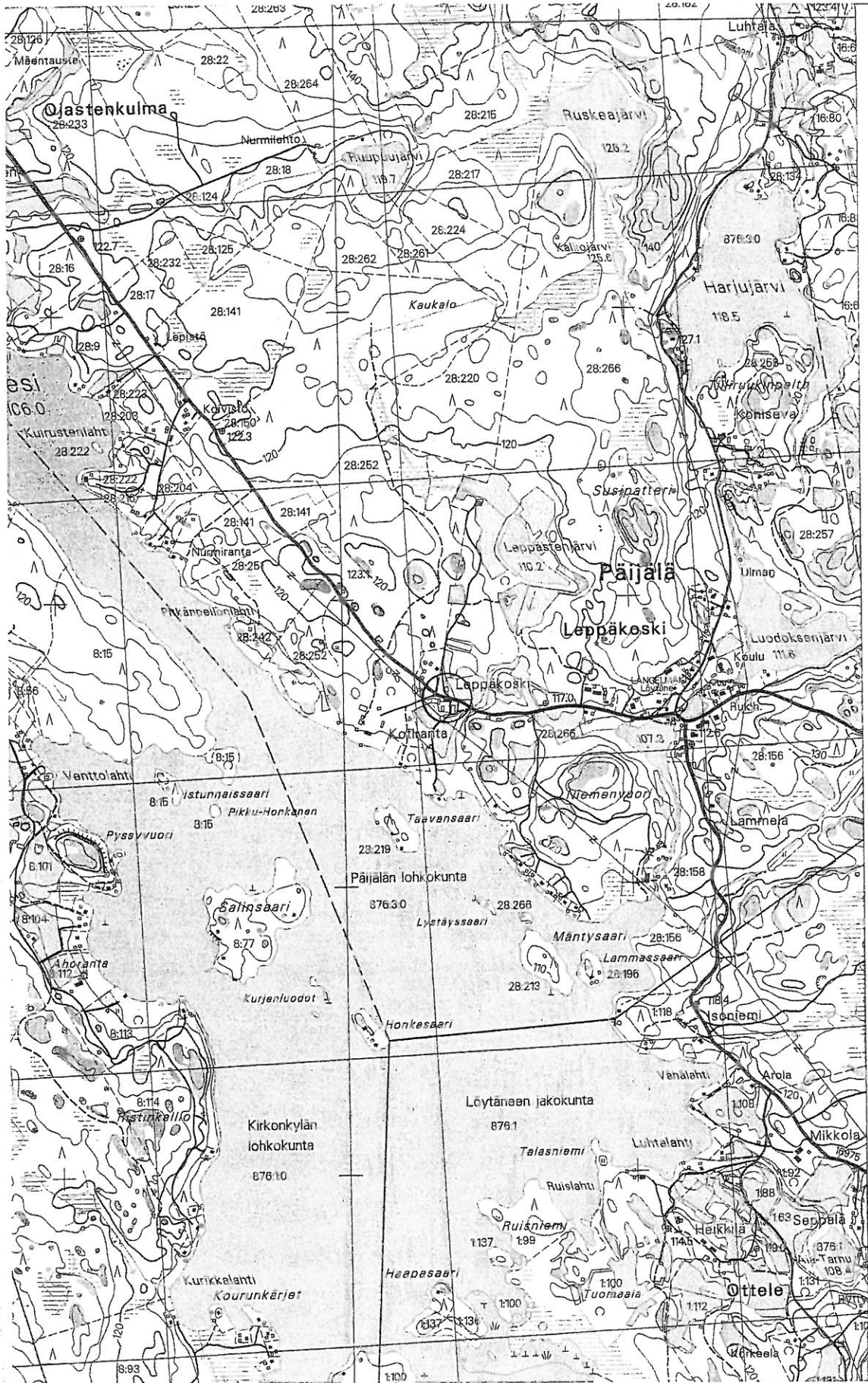
6834

6833

6832

6831

6830



6834

6833

6832

6831



2550

2551

2552


6828

6827

6826

6825

6824

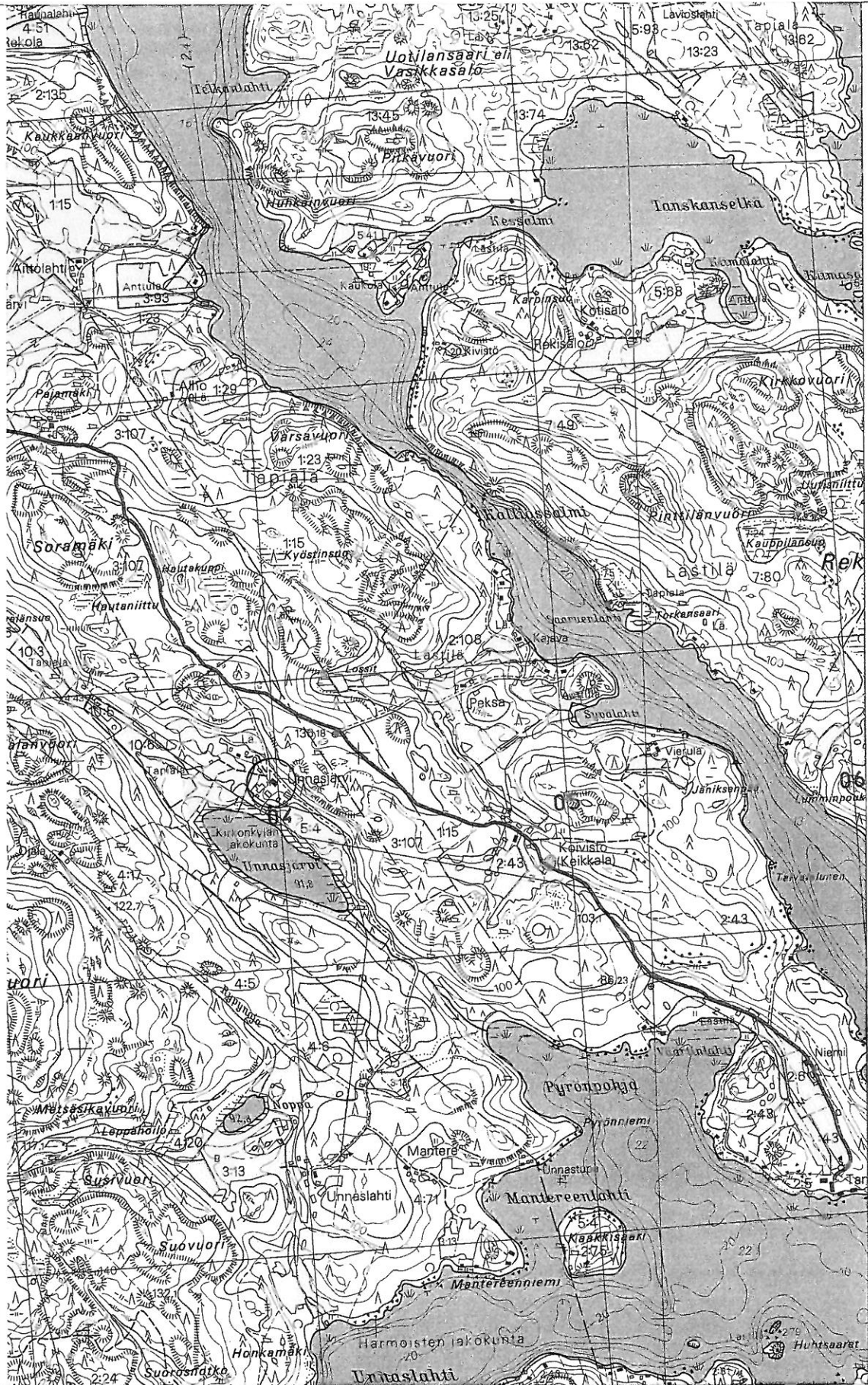


6824

6823

6822

6821



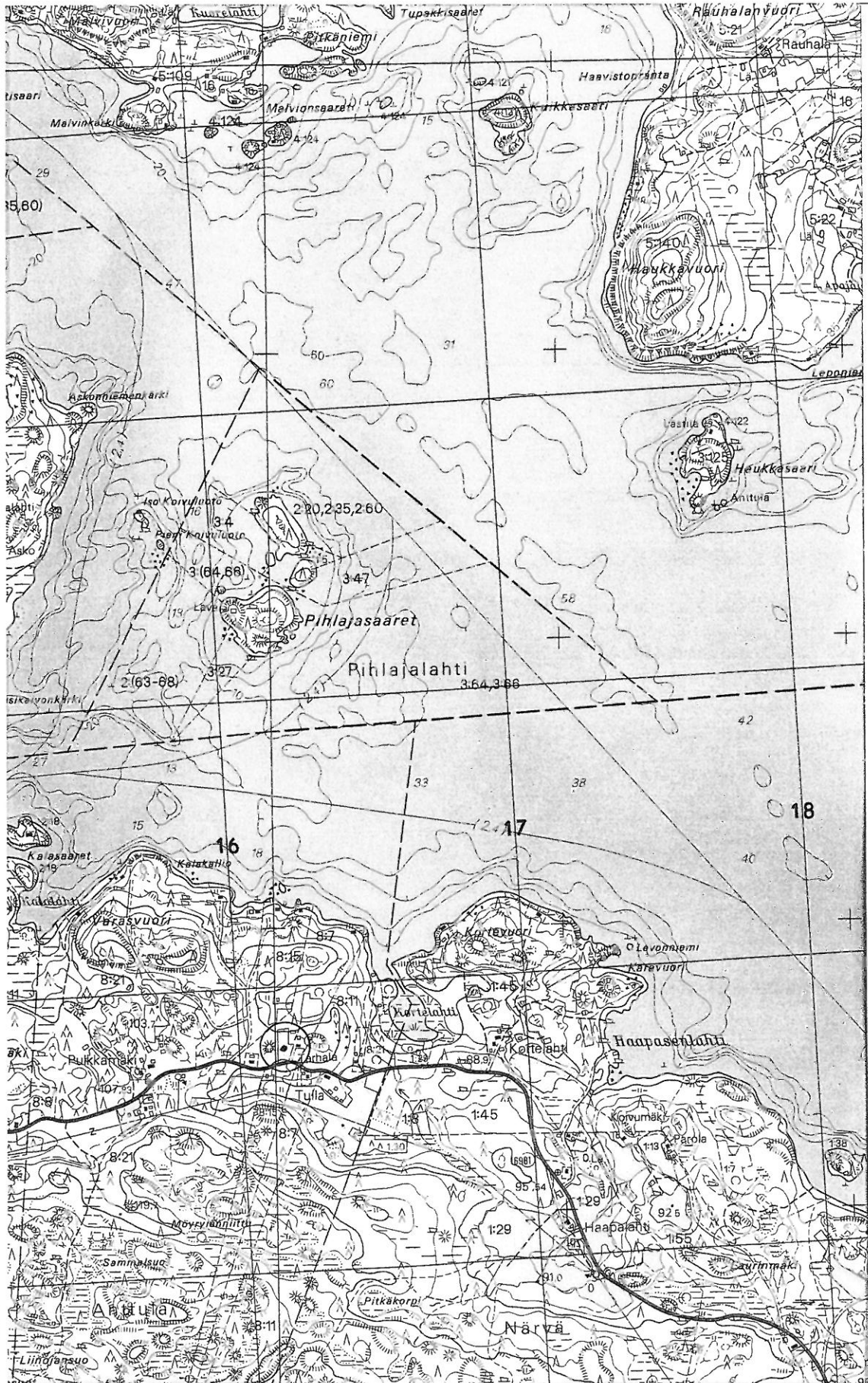
6844

6843

6842

6841

6840



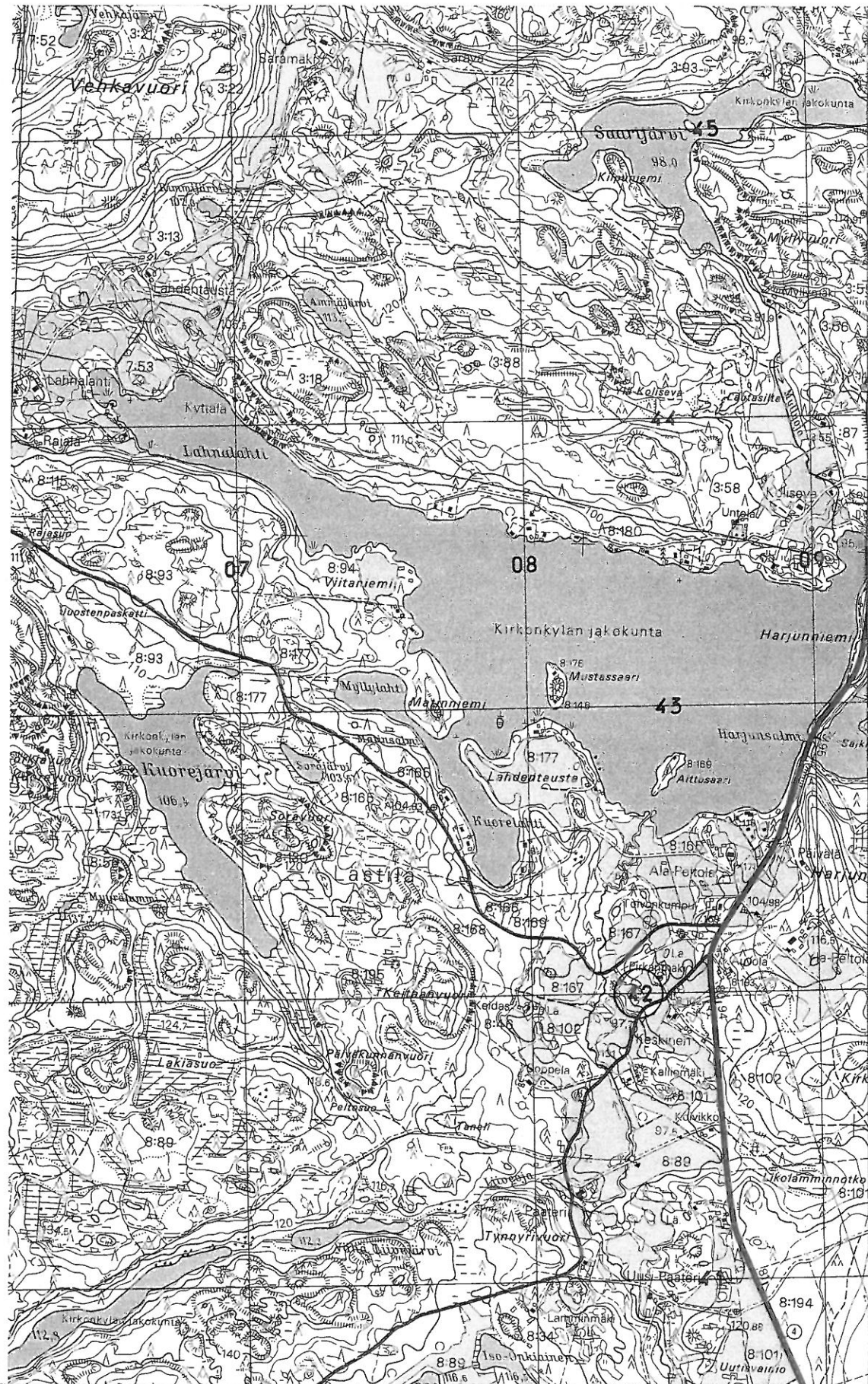
6844

6843

6842

6841

6840



2565

2566

2567

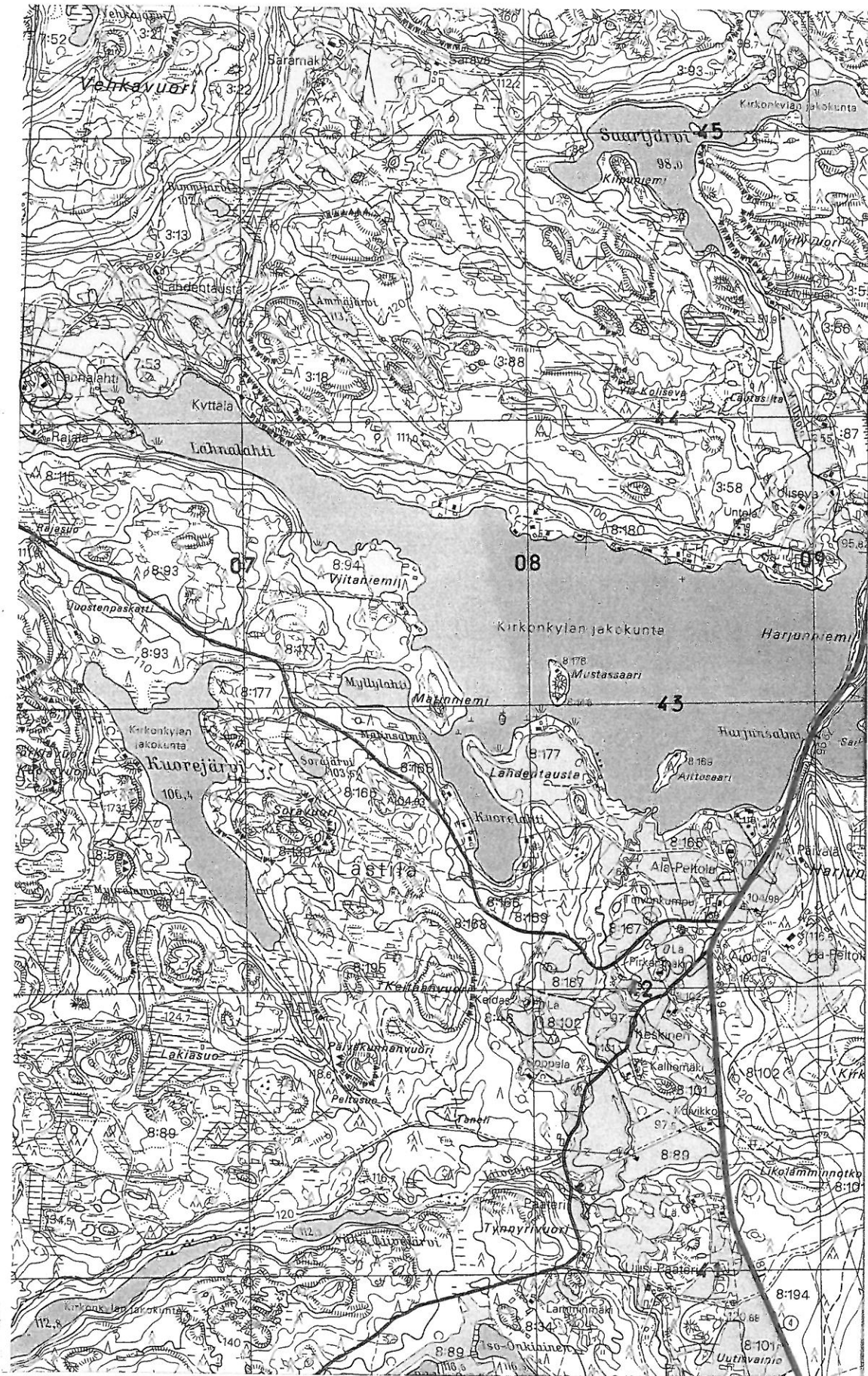
6844

6843

6842

6841

6840



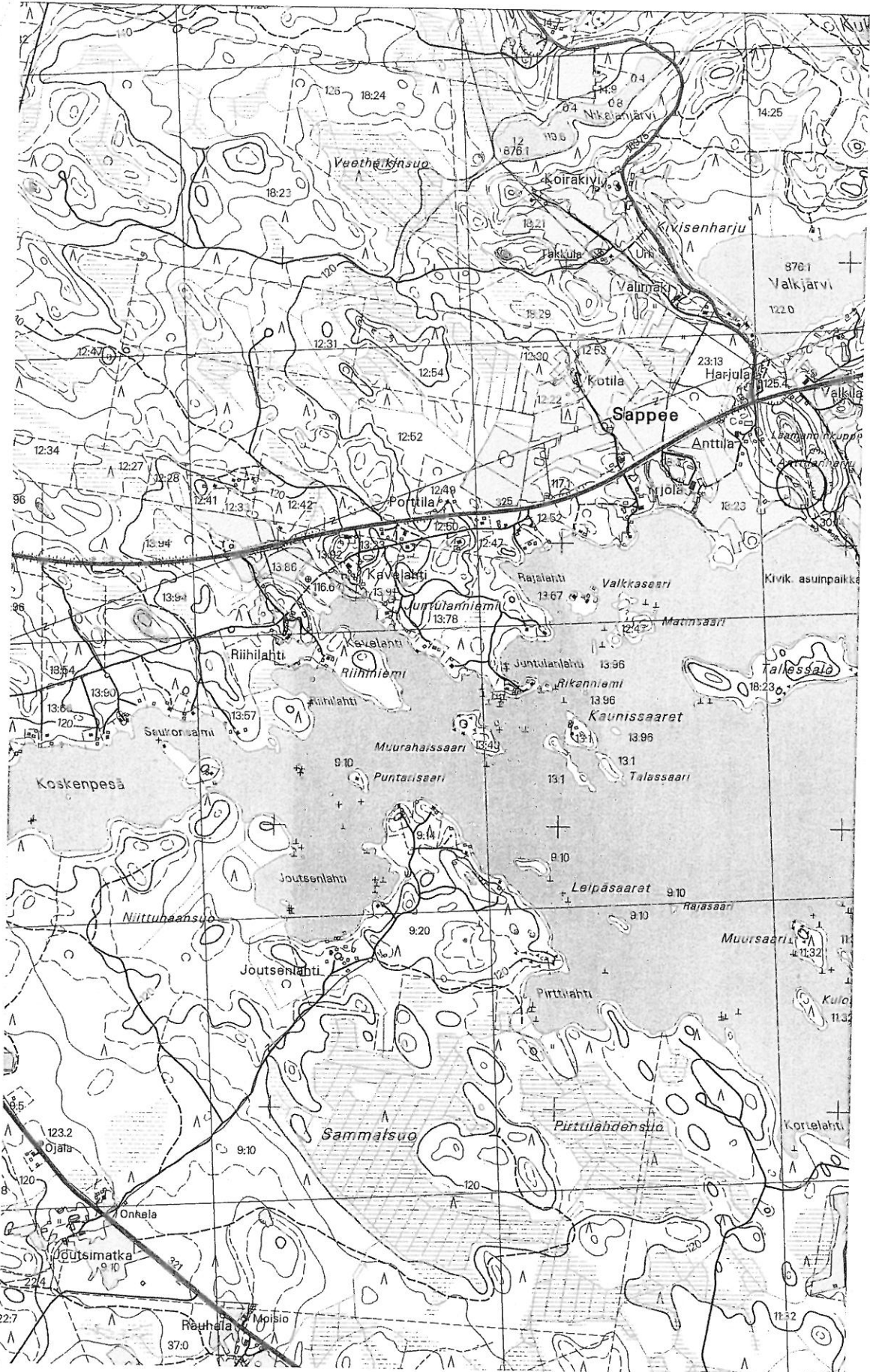
6824

6823

6822

6821

6820



2550

2551

2552

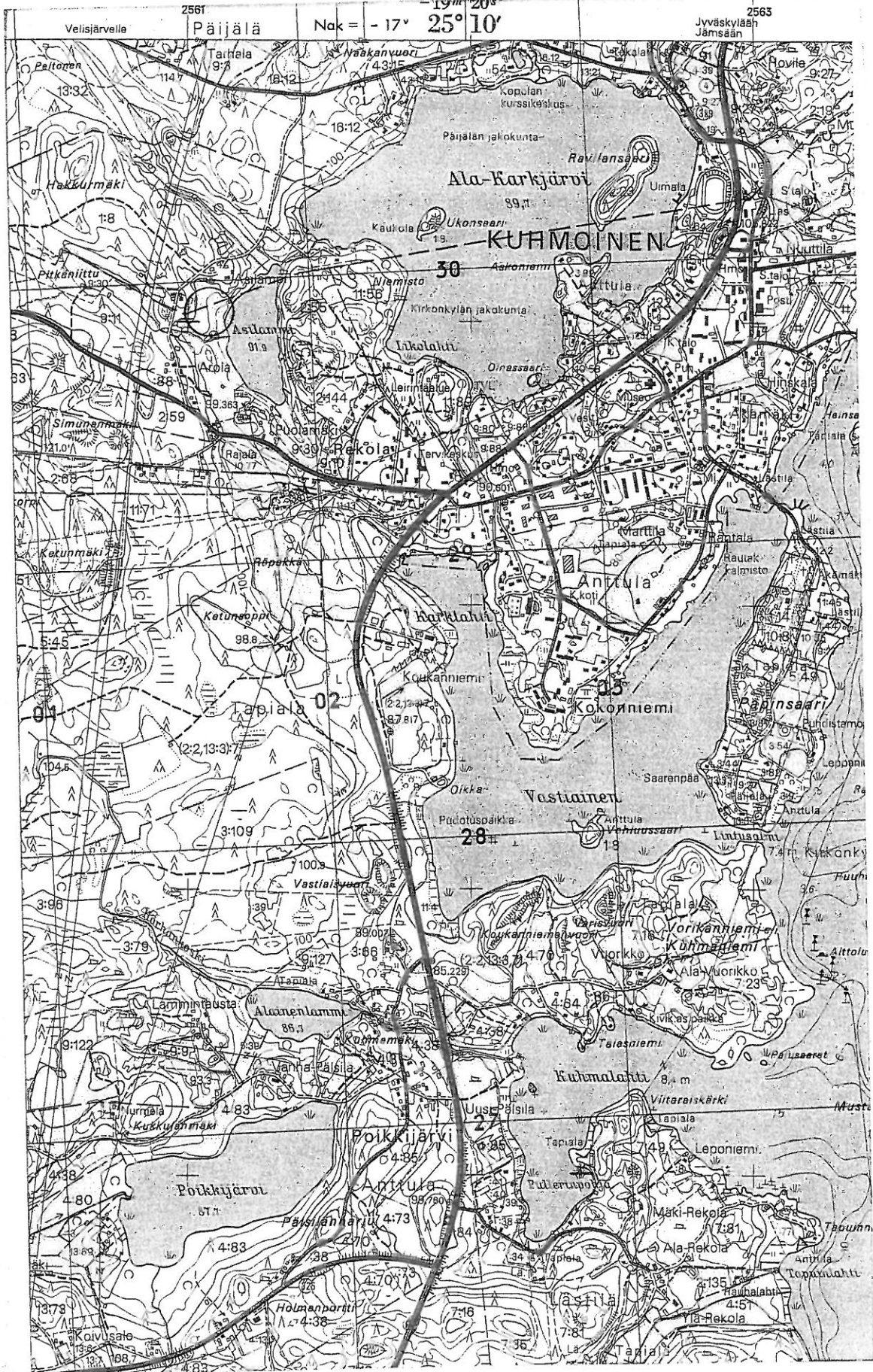
6829

6828

6827

6826

6825



LUETTELO NEGATIIVEISTA

- 123534 **Leveämpaijanmäki.** A-L. Hirviluodon 1962 tarkastama rökkiö, viereen rakennettu linkkimasto. Kuvattu etelästä.
- 123535 **Marttila**, kupurasoljen löytöpaikka, kuvattu kaakosta.
- 123536 Sama, kuvattu luoteesta.
- 123537 **Ala-Rantala**, kellari, kuvattu pohjoisesta.
- 123538 Näkymä Papinsaaresta Ala-Rantalaan päin, kuvattu idästä.
- 123539 **Papinsaari**, rakenteilla oleva uurnahauta-alue, pintamaasta palanutta luuta, kivitaltta ja keramiikkaa, kuvattu etelästä
- 123540 **Linden**, puretun mökin paikka, kuvattu lännestä.
- 123541 **"Hiijenkias"** Pyhänpään lounaispuolella, yleiskuva alueesta, kuvattu luoteesta.
- 123542 Rökkiö 2, jonka keskellä pieni painauma, kuvattu koillisesta.
- 123543 Rökkiö 3, kuvattu etelälounaasta.
- 123544 Yleiskuva, rökkiöt 1,3 ja 4, kuvattu pohjoisesta.
- 123545 Rökkiö 1, kuvattu lännestä.
- 123546 **Pyhänpää**, kalliomaalauksia, kuvattu idästä.
- 123547 Yleiskuva maalaukselta Päijänteelle, kuvattu pohjoisesta.
- 123548 **Hietämäki**, peltorinne kivikautisen asuinpaikan eteläosassa, kuvattu pohjoisesta.
- 123549 Tieleikkaus asuinpaikalla, kuvattu idästä.
- 123550 Yleiskuva Päijänteeltä asuinpaikalle päin, kuvattu pohjoisesta.
- 123551 Yleiskuva asuinpaikalta Päijänteelle päin, kuvattu etelästä.
- 123552-54 Panoraama, **Suo-Kaupplan** kivikautinen asuinpaikka, kuvattu lounaasta.
- 123555 **Pirttijärvi**, yleiskuva rökkiöalueelta järvelle, kuvattu pohjoisesta.
- 123556 Yleiskuva järveltä rökkiöalueelle, kuvattu etelästä.
- 123557 Yleiskuva järveltä rökkiöalueelle, kuvattu lounaasta
- 123558 Rökkiö 2, kuvattu pohjoisesta.
- 123559 Rökkiö 5, kuvattu koillisesta.
- 123560 Sama, kuvattu kaakosta.
- 123561 Rökkiö 8, kuvattu pohjoisesta.
- 123562-64 Panoraama rökkiöalueen pohjoisosasta, N-W.
- 123565-66 Panoraama. **Viltsyrjä**, kivikautinen asuinpaikka, N-E.
- 123567 **Simola**, kivikautinen asuinpaikka, kuvattu kaakosta.
- 123568 **Lorikko**, kivikautinen asuinpaikka, kuvattu lännestä.
- 123569 **Rannanharju**, hiekkakuoppa ja kivikautinen asuinpaikka, kuvattu koillisesta.
- 123570-72 **Kunta-Pörvölä**. Panoraama rökkiöalueesta Ala-Karkjärven etelärannalla, N-W
- 123573 **Huhtasenapaja**, etualalla pieni rökkiö ja pystypaasi. N-E.
- 123574-75 Panoraama. **Tehinlahti**, hiekkaranta, taustalla terassi josta löytyi kivikautinen asuinpaikka, N-SE
- 123576 Terassialueen lounaiskulmaa, kuvattu lounaasta.
- 123577 Hiekkakuopan reuna, josta löytyi kvartsi-iskoksia, kuvattu koillisesta.
- 123578-81 Panoraama. **Hornin** talo Ansiolahdessa, talon oikealla puolella keihäänkärjen löytöpaikka ja rökkiöalue talon eteläpuolella, N-SE.
- 123582 Rökkiö jonka päällä iso kivi, kuvattu lännestä.
- 123583 Vallimainen pitkä rökkiö, kuvattu pohjoisesta.
- 123584 Rökkiöitä Hornin talon eteläpuolella, kuvattu lännestä.
- 123585 Rökkiöalue, kuvattu koillisesta.
- 123586 **Likolahti**, iso rökkiö, kuvattu luoteesta.
- 123587 Sama, kuvattu kaakosta.
- 123588 2 rökkiötä, kuvattu lännestä.


- 123589 Sama.
- 123590-92 Panoraama Likolahden röykkiöalueesta. N-E.
- 123593-95 Panoraama Likolahden röykkiöalueesta. S-E
- 123596-98 Panoraama. **Rautsaarenkärki**, kummeli, NE-W.
- 123599 Pohjoinen röykkiö, kuvattu lännestä.
- 123600 Eteläinen röykkiö, kuvattu pohjoisesta.
- 123601 Jatulintarha koulun pihalla, kuvattu kaakosta.
- 123602 **Ukonsaari**. Ala-Karkjärven Ukonsaari, kivivalli, kuvattu idästä.
- 123603 Sama, kuvattu etelästä.
- 123604 Röykkiö kalliotasanteella, kuvattu koillisesta.
- 123605 Röykkiö Ukonsaaren pohjoiskärjessä, kuvattu lounaasta.
- 123606 Röykkiö , kuvattu itäkaakosta.
- 123607 Saaren kookkain röykkiö Ukonsaaren länsiosassa, kuvattu etelälounaasta.
- 123608 Sama, kuvattu koillisesta.
- 123609-11 Panoraama. Röykkiö saaren eteläosassa, N-SE
- 123612 Yleiskuva Ukonsaaresta, kuvattu kaakosta.
- 123613-15 Panoraama. **Pihlajakosken seuraintalon** kivikautinen asuinpaikka, S-NE.
- 124370-71 Panoraama. Ansiolahden **Tikka**, keihäänkärjen löytöpaikka, N-E

LUETTELO DIAPOSITIIVEISTA

- 48974 **Leveänpajanjmäki.** A-L. Hirviluodon 1962 tarkastama röykkiö, viereen rakennettu linkkimasto. kuvattu etelästä.
- 48975 Sama, kuvattu lännestä.
- 48976 **Marttila,** kupurasoljen löytöpaikka, kuvattu kaakosta.
- 48977 Sama, kuvattu luoteesta.
- 48978 **Ala-Rantala,** kellari, kuvattu pohjoisesta.
- 48979 Näkymä Papinsaaresta Ala-Rantalaan päin, kuvattu idästä.
- 48980 **Papinsaari,** rakenteilla oleva uurnahauta-alue, pintamaasta palanutta luuta, kivitaltta ja keramiikkaa, kuvattu etelästä
- 48981 **Linden,** puretun mökin paikka, kuvattu lännestä.
- 48982 **"Hiijenkiuas"** Pyhänpään lounaispuolella, yleiskuva alueesta, kuvattu luoteesta.
- 48983 Röykkiö 3, kuvattu etelälounaasta.
- 48984 Yleiskuva, röykkiöt 1,3 ja 4, kuvattu pohjoisesta.
- 48985 Röykkiö 1, kuvattu lännestä.
- 48986 Röykkiö 2, jonka keskellä pieni painauma , kuvattu idästä.
- 48987 **Pyhänpää,** kalliomaalauksia, kuvattu idästä.
- 48988 Yleiskuva tasanteesta kalliomaalauksien edessä, kuvattu idästä.
- 48989 Yleiskuva maalaukselta Päijänteelle, kuvattu pohjoisesta.
- 48990 **Hietämäki,** peltorinne kivikautisen asuinpaikan eteläosassa, kuvattu pohjoisesta.
- 48991 Yleiskuva asuinpaikalta Päijänteelle päin, kuvattu etelästä.
- 48992 **Suo-Kauppilän** kivikautinen asuinpaikka, kuvattu lounaasta.
- 48993 **Pirttijärvi,** yleiskuva röykkiöalueelta järvelle, kuvattu pohjoisesta.
- 48994 Yleiskuva järveltä röykkiöalueelle, kuvattu lounaasta
- 48995 Röykkiö 2, kuvattu etelästä.
- 48996 Sama, kuvattu pohjoisesta.
- 48997 Röykkiö 5, kuvattu koillisesta.
- 48998 Sama, kuvattu kaakosta.
- 48999 Röykkiö 8, kuvattu pohjoisesta.
- 49000 Röykkiö 17, kuvattu koillisesta.
- 49001 Röykkiö 18, kuvattu etelästä.
- 49002 **Viltstyrjä,** kivikautinen asuinpaikka, kuvattu lounaasta.
- 49003 **Simola,** kivikautinen asuinpaikka, kuvattu kaakosta.
- 49004 **Lorikko,** kivikautinen asuinpaikka, kuvattu lännestä.
- 49005 **Rannanharju,** hiekkakuoppa ja kivikautinen asuinpaikka, kuvattu koillisesta.
- 49006 Yleiskuva ajoittamattoman kuoppalieden paikasta, kuvattu etelästä.
- 49007 Pekka Käävän löytämiä kiviä ja kaksiteräinen rautakirves.
- 49008 **Päijälän Linnavuori,** myrskyn kaatamia puita linnavuoren laella.
- 49009 **Kunta-Pörvälä,** soikea röykkiö Ala-Karkjärven etelärannalla, kuvattu koillisesta.
- 49010 Kolmiomainen röykkiö Ala-Karkjärven etelärannalla, kuvattu etelästä
- 49011 **Huhtasenapaja,** etualalla pieni röykkiö jonka vieressä pystypaasi., kuvattu lounaasta.
- 49012 **Tehinlahti,** hiekkaranta, taustalla terassi jolla on kivikautinen asuinpaikka, kuvattu lounaasta
- 49013 Terassialueen lounaiskulmaa, kuvattu lounaasta.
- 49014 Hiekkakuopan reuna, josta löytyi kvartsi-iskoksia, kuvattu koillisesta.
- 49015 Sama, kuvattu luoteesta.
- 49016 Pyöreän kivikellarin perustukset terassin lounaiskulmassa, kuvattu etelästä.
- 49017 **Horn,** Hornin talo Ansiolahdessa, talon oikealla puolella M-tyypin keihäänkärjen löytöpaikka, kuvattu etelästä.

- 49018 Pieni röykkiö talon piha-alueen reunalla, kuvattu luoteesta.
- 49019 Röykkiötä Hornin talon eteläpuolella, kuvattu lännestä.
- 49020 Vallimainen pitkä röykkiö, kuvattu pohjoisesta.
- 49021 Röykkiö jonka päällä iso kivi, kuvattu lännestä.
- 49022 Röykkiöalue, kuvattu koillisesta.
- 49023 Isojen kivien välissä oleva röykkiö, kuvattu lounaasta.
- 49024 Sama, kuvattu luoteesta.
- 49025 **Likolahti**, iso röykkiö, kuvattu luoteesta.
- 49026 Sama, kuvattu kaakosta.
- 49027 2 röykkiötä, kuvattu lännestä.
- 49028 Iso röykkiö, kuvattu pohjoisesta.
- 49029 Röykkiön päällä kasvaa pihlaja, kuvattu kaakosta.
- 49030 2 röykkiötä, kuvattu etelästä.
- 49031 Yleiskuva röykkiöalueen länsiosasta, kuvattu lounaasta.
- 49032 **Rautsaarenkärki**, kummeli, kuvattu kaakosta.
- 49033 Pohjoinen röykkiö, kuvattu lännestä.
- 49034 Eteläinen röykkiö, kuvattu pohjoisesta.
- 49035 Jatulintarha koulun pihalla, kuvattu kaakosta.
- 49036 Sama, kuvattu luoteesta.
- 49037 **Ukonsaari** Ala-Karkjärvässä, kivivalli, kuvattu etelästä.
- 49038 Sama, kuvattu lännestä
- 49039 Röykkiö kalliotasanteella, kuvattu koillisesta.
- 49040 Sama, kuvattu lounaasta.
- 49041 Röykkiö Ukonsaaren pohjoiskärjessä, kuvattu lounaasta.
- 49042 Röykkiö, kuvattu itäkaakosta.
- 49043 Saaren kookkain röykkiö Ukonsaaren länsiosassa, kuvattu etelälounaasta.
- 49044 Sama, kuvattu koillisesta.
- 49045 Röykkiö saaren eteläosassa, kuvattu lännestä.
- 49046 Sama, kuvattu etelästä.
- 49047 Yleiskuva Ukonsaaresta, kuvattu kaakosta.
- 49048 Haukkasalon Vanhakylä, kuvattu etelästä.
- 49049 Sama, kuvattu pohjoisesta,
- 49050 Yleiskuva Haukkasalosta, kuvattu lounaasta.
- 49051 Yleiskuva Haukkasalosta, kuvattu kaakosta.
- 49052 **Pihlajakosken** seuraintalon kivikautinen asuinpaikka, kuvattu lännestä.

KUHMOISTEN INVENTOINTI 2002



Viltsyrjän [1] kivikautinen asuinpaikka, kuvattu pohjoisesta itään

f. 123565-66

Kuvat: Petteri Pietiläinen

KUHMOISTEN INVENTOINTI 2002



Simolan [2] kivikautinen asuinpaikka, kuvattu kaakosta

f: 123567



Lorikko [3] kivikautinen asuinpaikka, kuvattu lännestä

f: 123568

Kuvat: Petteri Pietiläinen

KUHMOISTEN INVENTOINTI 2002

Ala-Rantalan [4] kellari, kuvattu pohjoisesta

f: 123537



Marttila[5] kupurasoljen löytöpaikka, kuvattu kaakosta

f: 123535

Kuvat: Petteri Pietiläinen

KUHMOISTEN INVENTOINTI 2002



Linden [6] puretun suutarin mökin paikka, kuvattu lännestä

f: 123540



"Hiijenkiuas" [9] yleiskuva alueesta, kuvattu luoteesta

f: 123541

Kuvat: Petteri Pietiläinen

KUHMOISTEN INVENTOINTI 2002



"Hiijenkiuas [9] Röykkiö2, jossa keskuspainauma, kuvattu koillisesta f: 123542



Pyhämpää [14] kalliomaalauksia, kuvattu idästä

f: 123546

Kuvat: Petteri Pietiläinen

KUHMOISTEN INVENTOINTI 2002

Suo-Kauppila [8] kivikautinen asuinpaikka, kuvattu lounaasta luoteeseen f: 123552-54

Kuvat: Petteri Pietiläinen

KUHMOISTEN INVENTOINTI 2002

Papinsaari D [12] rakenteilla oleva uurnahauta-alue, kuvattu etelästä f: 123539



Rautsaarenkärki [13] pohjoinen röykkiö, kuvattu lännestä f: 123599

Kuvat: Petteri Pietiläinen

KUHMOISTEN INVENTOINTI 2002

Rannanharju [15] kivikautinen asuinpaikka, kuvattu koillisesta f: 123569



Leveänpaijannäki [16] röykkiö ja linkkimasto, kuvattu etelästä f: 123599

Kuvat: Petteri Pietiläinen

KUHMOISTEN INVENTOINTI 2002



Pirttijärvi [17] yleiskuva järveltä röykkiöalueelle, kuvattu lounaasta f: 123557



Pirttijärvi [17] röykkiö 5, kuvattu koillisesta

f: 123559

Kuvat: Petteri Pietiläinen



Kunta-Pörvälä [18] röykkiöalue Ala-Karkjärven etelärannalla, kuvattu pohjoisesta länteen f: 123570-72

Kuvat: Petteri Pietiläinen

KUHMOISTEN INVENTOINTI 2002

120



Tehinlahti [20] kivikautinen asuinpaikka hiekkarannan takana olevalla terassilla, pohjoisesta kaakkoon f: 123574-75

Kuvat: Petteri Pietiläinen

KUHMOISTEN INVENTOINTI 2002



Tehinlahti[20] kivikautinen asuinpaikka, terassin lounaiskulmaa, kuvattu lounaasta f: 123576



Tehinlahti[20] Hiekkakuopan reuna, josta löytyi kvartsi-iskoksia, kuvattu koillisesta f: 123577

Kuvat: Petteri Pietiläinen

KUHMOISTEN INVENTOINTI 2002

Likolahti[22] röykkiöalue metsikössä, kuvattu pohjoisesta länteen f: 123590-92

Kuvat: Petteri Pietiläinen

KUHMOISTEN INVENTOINTI 2002

Likolahti[22] 2 röykkiötä metsikössä, kuvattu lännestä f: 123588



Horn [24] röykkiöitä talon eteläpuolella, kuvattu lännestä

f: 123584

Kuvat: Petteri Pietiläinen

KUHMOISTEN INVENTOINTI 2002



Päivärinne[23] kivikautinen asuinpaikka, kuvattu koillisesta etelään

f: 123613-15

Kuvat: Petteri Pietiläinen

KUHMOISTEN INVENTOINTI 2002

Ukonsaari[25] röykkiö saaren eteläosassa, kuvattu pohjoisesta kaakkoon

f: 123609-11

Kuvat: Petteri Pietiläinen

KUHMOISTEN INVENTOINTI 2002



Ukonsaari[25] yleiskuva saaresta, kuvattu kaakosta f: 123612



Ukonsaari[25] röykkiö kalliotasanteella, kuvattu koillisesta f: 123604

Liite 1 Yhtenäiskoordinaatit 1

		Xyht	Yyht
001P1	Viltsyrjä	6824145	3393511
001P2	Viltsyrjä	6824023	3393491
001P3	Viltsyrjä	6824055	3393443
001P4	Viltsyrjä	6824214	3393332
001P5	Viltsyrjä	6824363	3393276
001P6	Viltsyrjä	6824451	3393320
002P1	Simola	6820658	3401347
002P2	Simola	6820617	3401336
002P3	Simola	6820750	3401187
002P4	Simola	6820774	3401225
003P1	Lorikko	6827335	3402805
003P2	Lorikko	6827442	3402670
003P3	Lorikko	6827455	3402674
003P4	Lorikko	6827471	3402866
004 P1	Ala-Rantala	6828941	3403352
005P1	Marttila	6829105	3403110
005P2	Marttila	6829087	3403040
005P3	Marttila	6829114	3402989
005P4	Marttila	6829139	3403081
006P1	Linden	6829220	3403565
007P1	Päijälän Linnavuori	6837397	3404550
007P2	Päijälän Linnavuori	6837252	3404550
007P3	Päijälän Linnavuori	6837350	3404323
008P1	Suo-Kauppila	6847541	3407531
008P2	Suo-Kauppila	6847484	3407755
008P3	Suo-Kauppila	6847728	3407575
009R1	Hiijenkiuas	6837727	3418731
009R2	Hiijenkiuas	6837740	3418723
009R3	Hiijenkiuas	6837734	3418737
009R4	Hiijenkiuas	6837727	3418732
010P1	Hietämäki	6842270	3414246
010P2	Hietämäki	6842216	3414124
010P3	Hietämäki	6842164	3414120
010P4	Hietämäki	6842142	3414262
011P1	Ruokoniemi	6842285	3414302
012A	Papinsaari A	6828942	3403715
012B	Papinsaari B	6828777	3403618
012C	Papinsaari C	6828505	3403635
012D	Papinsaari D	6828671	3403592
012P1	Papinsaari	6829049	3403674
012P2	Papinsaari	6829049	3403684
012P3	Papinsaari	6828595	3403671
012P4	Papinsaari	6828660	3403528
012P5	Papinsaari	6828534	3403620
013P1	Rautsaarenkärki	6828081	3404150
013P2	Rautsaarenkärki	6828106	3404155
013P3	Rautsaarenkärki	6828125	3404161
013P4	Rautsaarenkärki	6828135	3404155
013P5	Rautsaarenkärki	6828143	3404148
013P6	Rautsaarenkärki	6828136	3404128
013P7	Rautsaarenkärki	6828107	3404126
013P8	Rautsaarenkärki	6828091	3404127

013P9	Rautsaarenkärki	6828067	3404132
013R1	Rautsaarenkärki	6828092	3404137
013R2	Rautsaarenkärki	6828104	3404136
014P1	Pyhänpää	6838076	3419313
015P1	Rannanharju	6832976	3414136
015P2	Rannanharju	6832932	3414146
015P3	Rannanharju	6833007	3414274
015P4	Rannanharju	6833008	3414213
016R1	Leveänpaijanmäki	6832167	3404668
017R1	Pirttijärvi	6828800	3393717
017R10	Pirttijärvi	6828845	3393710
017R11	Pirttijärvi	6828836	3393714
017R12	Pirttijärvi	6828850	3393713
017R13	Pirttijärvi	6828854	3393722
017R14	Pirttijärvi	6828854	3393720
017R15	Pirttijärvi	6828854	3393723
017R16	Pirttijärvi	6828867	3393727
017R17	Pirttijärvi	6828864	3393732
017R18	Pirttijärvi	6828889	3393718
017R19	Pirttijärvi	6828890	3393715
017R2	Pirttijärvi	6828782	3393713
017R20	Pirttijärvi	6828891	3393719
017R20	Pirttijärvi	6828902	3393728
017R21	Pirttijärvi	6828827	3393709
017R3	Pirttijärvi	6828771	3393720
017R4	Pirttijärvi	6828757	3393722
017R5	Pirttijärvi	6828767	3393733
017R6	Pirttijärvi	6828790	3393725
017R7	Pirttijärvi	6828816	3393723
017R8	Pirttijärvi	6828832	3393716
018P1	Kunta-Pörvälä	6829540	3402897
018P2	Kunta-Pörvälä	6829588	3402900
018P3	Kunta-Pörvälä	6829575	3402857
018P4	Kunta-Pörvälä	6829528	3402890
018P5	Kunta-Pörvälä	6829576	3402952
018P6	Kunta-Pörvälä	6829552	3402893
018R1	Kunta-Pörvälä	6829545	3402888
018R2	Kunta-Pörvälä	6829536	3402886
022R1	Huhtasenapaja	6829917	3414994
020P1	Tehinlahti	6829439	3415258
020P2	Tehinlahti	6829417	3415271
020P3	Tehinlahti	6829384	3415258
020P4	Tehinlahti	6829360	3415238
020P5	Tehinlahti	6829362	3415198
020P6	Tehinlahti	6829392	3415214
024K	M-tyypin keihäänkärki	6828639	3405200
024R1	Horn	6828625	3405198
024R10	Horn	6828581	3405193
024R11	Horn	6828571	3405180
024R12	Horn	6828618	3405180
024R2	Horn	6828625	3405204
024R3	Horn	6828622	3405211
024R4	Horn	6828606	3405207
024R5	Horn	6828602	3405203
024R6	Horn	6828605	3405192
024R7	Horn	6828591	3405194

024R8	Horn	6828586	3405204
024R9	Horn	6828579	3405207
021P1	Likolahti	6829168	3415084
021P2	Likolahti	6829145	3415095
021P3	Likolahti	6829169	3415139
021P4	Likolahti	6829200	3415150
021P5	Likolahti	6829240	3415125
021P6	Likolahti	6829220	3415111
021R1	Likolahti	6829210	3415122
021R2	Likolahti	6829206	3415120
021R3	Likolahti	6829189	3415113
021R4	Likolahti	6829179	3415120
021R5	Likolahti	6829175	3415123
019R1	Syväniitty	6829646	3403034
019R2	Syväniitty	6829646	3403009
019R3	Syväniitty	6829639	3403006
019R4	Syväniitty	6829631	3403007
025R1	Ukonsaari	6830144	3402425
025R2	Ukonsaari	6830197	3402460
025R3	Ukonsaari	6830199	3402467
025R4	Ukonsaari	6830201	3402471
025R5	Ukonsaari	6830194	3402453
025R6	Ukonsaari	6830186	3402442
025R7	Ukonsaari	6830191	3402436
025R8	Ukonsaari	6830146	3402411
023P1	Päivärinne	6842640	3412693
023P2	Päivärinne	6842717	3412714