

Arkiest. n 390/8.12.1992

M

K U I V A N I E M E N I N V E N T O I N T I

1 9 9 2

Pohjois-Pohjanmaan museo
Markku Mäki vuoti

SISÄLTÖ

SIVU

Johdanto	1
Kohdeluettelo	3
Kohteiden jakautuminen peruskarttalehdille	4
Esineluettelo	4
Negatiiviluettelo	5
Dialuettelo	6
Yleiskartta	8
Kohteiden 0-40 selostukset ja peruskarttaotteet	9
Kopiot valokuvista	96
Kopio löytöluettelosta, inventointilöydöt	114

KUIIVANIEMEN INVENTOINTI 1992

JOHDANTO

- INVENTOINNIN TARKOITUS JA SEN RAHOITUS

Pohjois-Pohjanmaan museossa on toiminut lähes kahden vuoden ajan arkeologi. Maakunnallisen arkeologin työkentäksi on katsottu ensisijaisesti inventointitoiminnan käynnistäminen Pohjois-Pohjanmaalla. Lähtökohdaksi on otettu kuntakohtaisten perusinventointien tekeminen sellaisten kuntien alueilla, missä arkeologi on liikkunut hyvin satunnaisesti tai ei ole liikkunut lainkaan.

Kuivaniemi kuin myös monet muut inventoitavat kohteet valittiin/valitaan yhteistyössä Museoviraston arkeologian osaston kanssa. Inventointia varten tarvittava pohjatyö tehtiin virkatyönä kevättalvella 1992. Varsinaiseen maastoinventointiin saatiin 5 000 mk määräraha Kuivaniemen kunnalta. Kuivaniemen kunnan myötämällä avustuksella katettiin maakunnallisen arkeologin 3 viikon maastossaolosta aiheutuvat matkakustannukset. Peruspalkan arkeologille maksoi Pohjois-Pohjanmaan museo/Oulun kaupunki.

Inventoinnin lähtökohtana on ollut Museoviraston arkeologian osaston arkistotiedot Kuivaniemen muinaisjäänöksistä ja irtolöytöpaikoista. Arkistotietoja on täydennetty Pohjois-Pohjanmaan museon arkistotiedoilla sekä yksityisten ihmisten antamalla tiedoilla.

Aikaisempia Kuivaniemeä koskevia tutkimuksia ovat mm. Suomenmaa IX:2 ja Matti Huurre, Pohjois-Pohjanmaan ja Lapin esihistoria, Pohjois-Pohjanmaan ja Lapin historia I. Näiden lisäksi on tarkastuskertomuksia ja muistiinpanoja Museoviraston arkistossa. Kaivauksia on tehty Närränharjulla, Ville Luho 1958 sekä Veskanankaalla, Ville Luho 1958 ja Tuija Wallenius 1988-1992.

- KENTTÄTYÖT

Kenttätyöt tehtiin 17.8. - 4.9.1992. Kenttätyövaiheen aikana pyrittiin paikallistamaan ja tarkastamaan niin tarkkaan kuin mahdollista ennestään tunnetut kiinteät muinaisjäänökset sekä selvittämään irtolöytöjen löytökohdat. Uusia ennestään tuntemattomia kiinteitä muinaisjäänöksiä pyrittiin etsimään mahdollisuuksien mukaan niin paljon kuin mahdollista.

Vanhojen irtolöytöpaikkojen paikallistaminen oli usein turhauttavaa, ja osoittautui lähes mahdottomaksi. Nykyisillä asukkailla ei yleensä ole tietoa vanhoista löydöistä. Tällaisessa tapauksessa mahdollisen löytökohdan ja kiinteän muinaisjäänöksen paikallistaminen koekuopituksella on vaikeaa, eikä tuota tavallisesti tulosta. Uusia esinelöytöjä ei paikkakuntalaisilta saatu lainkaan, vaikka niitä mahdollisesti on paikkakuntalaisten hallussa.

Inventointityötä vaikeutti huomattavassa määrin myös se, että monet mielenkiintoiset alueet eivät ole enää aktiivivijelyksessä. Tavallisesti ne ovat joko nurmella tai kesantona, usein myös paketissa. Tällaisilta alueilta kiinteän muinaisjäänöksen löytäminen on äärimmäisen vaikeaa. Tästä syystä voidaan olettaa, että läheskään

kaikkia mahdollisia kiinteitä muinaisjäännöksiä ei inventoinnin aikana löydetty.

- INVENTOINTIKERTOMUS

Inventointikertomus on kirjoitettu virkatyönä syystalvella 1992. Varsinainen kertomusosa käsittää 40 kohdetta, joista uusia ovat kohteet 27-40. Irtolöytöpaikat ja kiinteät muinaisjäännökset, joita ei ole pystytty määrittämään edes jollaisellakaan tarkkuudella on merkitty kohdaksi 0. Kohdenumerointi noudattaa Museoviraston kunta-kohtaista kohdenumerointia.

Löytöpaikkojen ja kiinteiden muinaisjäännösten maanomistajien nimet on saatu Maanmittauslaitoksen Oulun kartasto- ja tietopalvelutointista tai ne on selvitetty kenttätyövaiheen yhteydessä.

Inventointilöydöt on numeroitu Kansallismuseon numeroille KM 27430-27439. Valokuvat ja diat on numeroitu Pohjois-Pohjanmaan museon arkistonumeroille. Kertomuksessa on kohdehakemiston lisäksi löytöhakemisto, valokuva- ja dialuettelot, yleis- ja peruskartat.

Inventoiduista kohteita on selostettu seuraavat asiat:

- kohteen nimi
- määrittäminen ja muinaisjäännösluokka
- peruskartan numero, nimi ja painovuosi
- koordinaatit X, Y, Z
- kylän nimi
- tilan nimi
- tilan rekisterinumero
- maanomistajan nimi ja osoite
- aikaisemmat tutkimukset
- löytöjen numerot
- kartat
- valokuvien ja diojen numerot
- kohteen kuvaus

Kiinteiden muinaisjäännösten luokitus (I, II, III) tarkoittaa, että I-luokkaan kuuluva muinaisjäännös säilytetään sellaisenaan eikä sitä saa hävittää missään olosuhteissa. II-luokkaan kuuluva kohde on rauhoitettu, mutta se voidaan siirtää luokkaan I tai III tutkimusten jälkeen. III-luokan kohde on kokonaisuudessaan tutkittu tai hävitetty paikka, jonka säilyttäminen ei ole tarpeen tai sen tarkkaa sijaintia ei ole pystytty yksiselitteisesti määrittämään.

Oulussa, 24. marraskuuta 1992



Markku Mäki
FM, maakunta-arkeologi

KUIIVANIEMEN MUINAISJÄÄNNÖKSET

0	Jättiläiskumpu	röykkiö (?)	III
1	Veskanlampi	kivikautinen lp.	III
2	Kuivajoki, Niittyrinta	kivikautinen lp.	II
3	Jokikylä, Veskan kangas	kivikautinen as.p.	I
4	Närränharju	kivikautinen as.p.	II
5	Haarakoski, Haarala	kivikautinen as.p.	II
6	Jokikylä, Pakanen	kivikautinen lp.	III
7	Oijärvi, Matila	kivikautinen lp.	II
8	Jokikylä, Erola	kivikautinen lp.	II
9	Oijärvi, Höhtyä	kivikautinen lp.	II
10	Oijärvi, Närrä	röykkiöitä	II
11	Oijärvi, Närrä, Rauhala	kivikautinen lp. (?)	III
12	Korkiakangas	röykkiö, rakennelmia	II
13	Sonninlinka	röykkiö	II
14	Laukkukangas	röykkiö	III
15	Hirsikangas 1. Hirsimaa	röykkiö	II
16	Veskanharju	röykkiö (?)	III
17	Veskanharju, Alaharju	jätinkirkko (?)	III
18	Särkijärvi, Kylmäkangas, Jänespudas ja Juusola	röykkiö ja rakkakuoppa	II
19	Kaarre	kivikautinen lp.	II
20	Satasaarisenpalo	röykkiö (?)	III
21	Metsäpirtinkangas, Sonniotsanmaa	röykkiöitä	II
22	Oijärvi, Klaavunharju	kivikautinen as.p.	II
23	Jokikylä, Kurjenoja, Kaikkonen	kivikautinen lp.	II
24	Jääräaho	kivikautinen as.p.	II
25	Kontioaho	kivikautinen as.p.	II
26	Haarakangas	kivikautinen as.p.	II
27	Säynäjärvi eteläinen	röykkiö	II
28	Säynäjärvi, Laukkuoja	röykkiö	II
29	Säynäjärvenkangas	röykkiö	II
30	Sanaskoski	kivikautinen as.p.	II
31	Kalkkimaa	röykkiö	II
32	Antinkangas	kivikautinen as.p.	II
33	Laukkupalo	röykkiö	II
34	Sammakkoperänmaa	kivikautinen as.p.	II
35	Ylirannanaho	kivikautinen as.p.	II
36	Lamminkangas, Tiensuu	kivikautinen as.p.	II
37	Myllykangas	röykkiö (?)	II
38	Koivistonrakka	röykkiö (?)	II
39	Metsäpirtinsuo	röykkiö	II
40	Isokangas	röykkiö	II

KOHTEIDEN JAKAUTUMINEN PERUSKARTTALEHDILLE

2534 06	Kuivaniemi, p. 1982	13, 37
2534 09	Saarihovi, p. 1982	21, 27, 28, 29, 31, 32, 39, 40
2543 04	Nikkilänaapa, p. 1983	12
2543 07	Heinikoski, p. 1982	23, 30
3512 09	Ukonpolttamansuo, p. 1981	38
3512 12	Lamminperä, p. 1981	36
3521 04	Kuivaniemi, p. 1982	2, 8, 14, 15
3521 05	Luola-aapa, p. 1982	0, 1
3521 07	Ruohola, p. 1982	3, 4, 5, 6, 10, 11, 12, 19, 24, 25, 26, 33, 34, 35
3521 08	Käärmeaapa, p. 1982	16, 17, 18, 20
3521 10	Oijärvi, p. 1982	7, 9
3521 11	Hamarinjärvi, p. 1982	18

ESINELUETTELO (KM=Kansallismuseo, H:ki)

KM 2508:3	tasataltta	1 Veskanlampi
KM 10101	tasataltta	2 Kuivajoki, Niittyraanta
KM 13153:1-32	kvartseja	3 Jokikylä, Veskankangas
KM 14202:1-26	kvartseja	3 Jokikylä, Veskankangas
KM 14203	hioin, kvartseja	4 Närränharju
KM 14204	kvartseja	5 Haarakoski, Haarala
KM 14535:1:403	kaiv. löytöjä	3 Jokikylä, Veskankangas
KM 14535:404	kirves	6 Jokikylä, Pakanen
KM 14535:405	kirves	8 Jokikylä, Erola
KM 14535:406-408	maanäytteitä	4 Närränharju
KM 15314:1-2	kvartseja	22 Oijärvi, Klaavunharju
KM 18765:1-6	kaiv. löytöjä	3 Jokikylä, Veskankangas
KM 18791:1-10	kaiv. löytöjä	3 Jokikylä, Veskankangas
KM 18792	kvartsikaavin	3 Jokikylä, Veskankangas
KM 19941:1-3	kvartseja	3 Jokikylä, Veskankangas
KM 19942:1-2	kvartseja	3 Jokikylä, Veskankangas
KM 19943	kvartseja	5 Haarakoski, Haarala
KM 23791:1-7	kvartseja	3 Jokikylä, Veskankangas
KM 24420	kirves	19 Kaarre
KM 24423:1-1080	kaiv. löytöjä	3 Jokikylä, Veskankangas
KM 24928:1-3491	kaiv. löytöjä	3 Jokikylä, Veskankangas
KM 25800:1-2353	kaiv. löytöjä	3 Jokikylä, Veskankangas
KM 25801:1-6	kvartseja	22 Oijärvi, Klaavunharju
KM 26620	taltta	23 Kaikkonen, Kurjenoja

KM 26699:1-2650	kaiv. löytöjä	3	Jokikylä, Veskankangas
KM 26782	kvartseja	24	Jääräaho
KM 26783	kvartseja	25	Kontioaho
KM 26784	kvartseja	26	Haarakangas
KM 27365:1- (?)	kaiv. löytöjä	3	Jokikylä, Veskankangas
KM 27430:1-4	kvartseja	4	Närränharju
KM 27431:1-2	kvartseja	22	Oijärvi, Klaavunharju
KM 27432:1-2	kvartseja	24	Jääräaho
KM 27433:1-3	kvartseja	25	Kontioaho
KM 27434:1-2	kvartseja	26	Haarakangas
KM 27435:1-3	kvartseja	30	Sanaskoski
KM 27436:1-2	kvartseja	32	Antinkangas
KM 27437:1-2	kvartseja	34	Sammakkoperänmaa
KM 27438:1-2	kvartseja	35	Ylirannanaho
KM 27439:1	kvartseja	36	Lamminkangas, Tiensuu

NEGATIIVILUETTELO

(Negatiivit luetteloitu Pohjois-Pohjanmaan museon numeroille, PPM)

- F. 28983 Oijärvi, Klaavunharju (22), kivikautinen as.p. uimaranta-alueella. Kuvattu koillisesta.
- F. 28984 Oijärvi, Närrä (10), röykkiöhauta. Kuvattu etelästä.
- F. 28985 Korkiakangas (12), vallirakennelma. Kuvattu etelästä.
- F. 28986 Ks. edellä. Kuvattu pohjoisesta.
- F. 28987 Korkiakangas (12), röykkiöhauta. Kuvattu etelästä.
- F. 28988 Sanaskoski (30), kivikautinen as.p. hiekkakuopan reunamilla. Kuvattu etelästä.
- F. 28989 Ks. edellä.
- F. 28990 Särkijärvi, Kylmäkangas, Jänespudas ja Juusola (18), Jänesputaan röykkiöhauta. Kuvattu pohjoisesta.
- F. 28991 Särkijärvi, Kylmäkangas, Jänespudas ja Juusola (18), Juusolan rakkakuoppa. Kuvattu etelästä.
- F. 28992 Säynäjärvi eteläinen (27), röykkiöhauta. Kuvattu lounaasta.
- F. 28993 Ks. edellä. Kuvattu etelästä.
- F. 28994 Säynäjärvi, Laukkuoja (28), röykkiöhauta. Kuvattu etelästä.
- F. 28995 Ks. edellä.
- F. 28996 Säynäjärvenkangas (29), röykkiöhauta. Kuvattu kaakosta.
- F. 28997 Ks. edellä.

- F. 28998 Metsäpirtinkangas, Sonniotsanmaa (21), röykkiö- ja rakennelma-alue. Kuvattu lounaasta.
- F. 28999 Ks. edellä.
- F. 29000 Metsäpirtinkangas, Sonniotsanmaa (21), röykkiö- ja rakennelma-alue. Kuvattu etelästä.
- F. 29001 Ks. edellä.
- F. 29002 Ks. edellä.
- F. 29003 Ks. edellä.
- F. 29004 Antinkangas (32), kivikautinen as.p. taustalla olevalla sorakauopan reunalla. Kuvattu etelästä.
- F. 29005 Ks. edellä.
- F. 29006 Sammakkoperänmaa (34), kivikautinen as.p. hakkuuaukean reunassa, lähellä metsänreunaa. Kuvattu pohjoisesta.
- F. 29007 Ylirannanaho (35), kivikautinen as.p. hakkuuaukean reunassa, lähellä metsänreunaa. Kuvattu koillisesta.
- F. 29008 Jokikylä, Veskankangas (3), Tuija Walleniuksen johtama kaivaus kivikautisella asunpaikalla. Kuvattu kaakosta.
- F. 29009 Ks. edellä. Kuvattu pohjoisesta.
- F. 29010 Hirsikangas 1. Hirsimaa (15), röykkiö (rajamerkki ?). Kuvattu etelästä.
- F. 29011 Laukkupalo (33), röykkiö. Kuvattu lännestä.

DIALUETTELO

(Diat luetteloitu Pohjois-Pohjanmaan museon numeroille, PPM)

- D. 4561 Jokikylä, Veskankangas (3), Tuija Walleniuksen johtama kivikautinen as.p. tutkimus. Kuvattu pohjoisesta.
- D. 4562 Ks. edellä. Kuvattu kaakosta.
- D. 4563 Oijärvi, Närrä (10), röykkiöhauta. Kuvattu etelästä.
- D. 4564 Korkiakangas (12), röykkiöhauta. Kuvattu etelästä.
- D. 4565 Korkiakangas (12), vallirakennelma. Kuvattu pohjoisesta.
- D. 4566 Ks. edellä. Kuvattu etelästä.
- D. 4567 Hirsikangas 1. Hirsimaa (15), röykkiö (rajamerkki ?). Kuvattu etelästä.

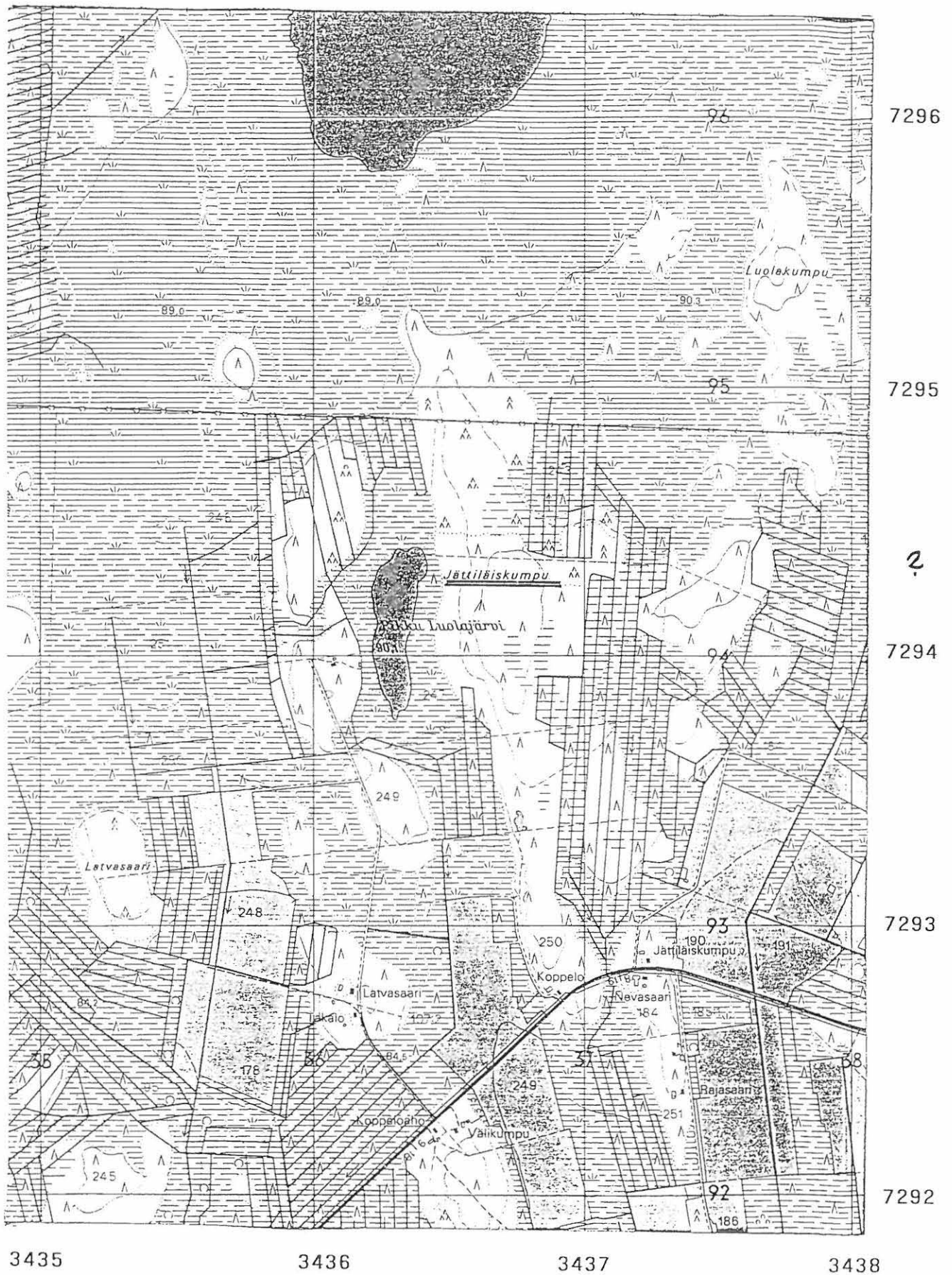
- D. 4568 Särkijärvi, Kylmäkangas, Jänespudas ja Juusola (18). Jänesputaan röykkiöhauta. Kuvattu pohjoisesta.
- D. 4569 Särkijärvi, Kylmäkangas, Jänespudas ja Juusola (18). Juusolan rakkakuoppa. Kuvattu etelästä.
- D. 4570 Metsäpirtinkangas, Sonniotsanmaa (21), röykkiö- ja rakennelma-alue. Kuvattu etelästä.
- D. 4571 Ks. edellä.
- D. 4572 Ks. edellä.
- D. 4573 Oijärvi, Klaavunharju (22), kivikautinen asuinpaikka uimaranta-alueella. Kuvattu koillisesta.
- D. 4574 Säynäjäjärvi eteläinen (27), röykkiöhauta. Kuvattu lounaasta.
- D. 4575 Ks. edellä. Kuvattu etelästä.
- D. 4576 Säynäjäjärvi, Laukkuoja (28), röykkiöhauta. Kuvattu etelästä.
- D. 4577 Ks. edellä.
- D. 4578 Säynäjäjärvenkangas (29), röykkiöhauta. Kuvattu kaakosta.
- D. 4579 Ks. edellä.
- D. 4580 Sanaskoski (30), kivikautinen as.p. hiekkakuopan reunamilla. Kuvattu etelästä.
- D. 4581 Antinkangas (32), kivikautinen as.p. taustalla näkyvällä hiekkakuopan reunalla. Kuvattu etelästä
- D. 4582 Ks. edellä.
- D. 4583 Laukkupalo (33), röykkiö. Kuvattu lännestä.
- D. 4584 Ks. edellä.
- D. 4585 Sammakkoperänmaa (34), kivikautinen as.p. taustalla näkyvässä metsänreunassa. Kuvattu pohjoisesta.
- D. 4586 Ylirannanaho (35), kivikautinen as.p. taustalla näkyvässä metsäreunassa. Kuvattu koillisesta.

KUIIVANIEMI 0

Kohteen nimi: Jättiläiskumpu
Määrittely ja mj-lk: Röykkiö (?) III
Peruskartta: 3521 05 Luola-aapa, p. 1982
Koordinaatit: X=?
Y=?
Z=?
Kylä: Kuivaniemi
Tila: ---
Rek.no: ---
Maanomistaja: ---
Tutkimukset: ---
Löydöt: ---
Kartat: Peruskarttaote: 3521 05 Luola-aapa
Valokuvat, diat: ---

Kohteen kuvaus: Museoviraston tiedostoissa on merkitty hyvin epämääräiseksi muinaisjäännökseksi Jättiläiskumpu niminen paikka. Ilmeisesti paikka on otettu luetteloon nimensä perusteella, koska inventoinnin yhteydessä alueelta ei löydetty merkkejä kiinteästä muinaisjäännöksestä. Kysymyksessä on kuitenkin varsin laaja alue, joten ei ole täysin mahdotonta, että alueelta olisi löydettävissä jonkin tyyppinen muinaisjäännös. Museoviraston arkistossa Jättiläiskumpu on luetteloitu kohteeksi n:o 0.

0 KUIVANIEMI, JÄTTILÄISKUMPU



Peruskartta: 3521 05 Luola-aapa, p. 1982

Kuivaniemen inventointi 1992, M. Mäki vuoti

KUIIVANIEMI 1

Kohteen nimi: Veskanlampi

Määrittely ja mj-lk: Kivikautinen lp., III

Peruskartta: 3521 05 Luola-aapa, p. 1982

Koordinaatit: X=?
Y=?
Z=?

Kylä: Kuivaniemi

Tila: ---

Rek.no: ---

Maanomistaja: ---

Tutkimukset: ---

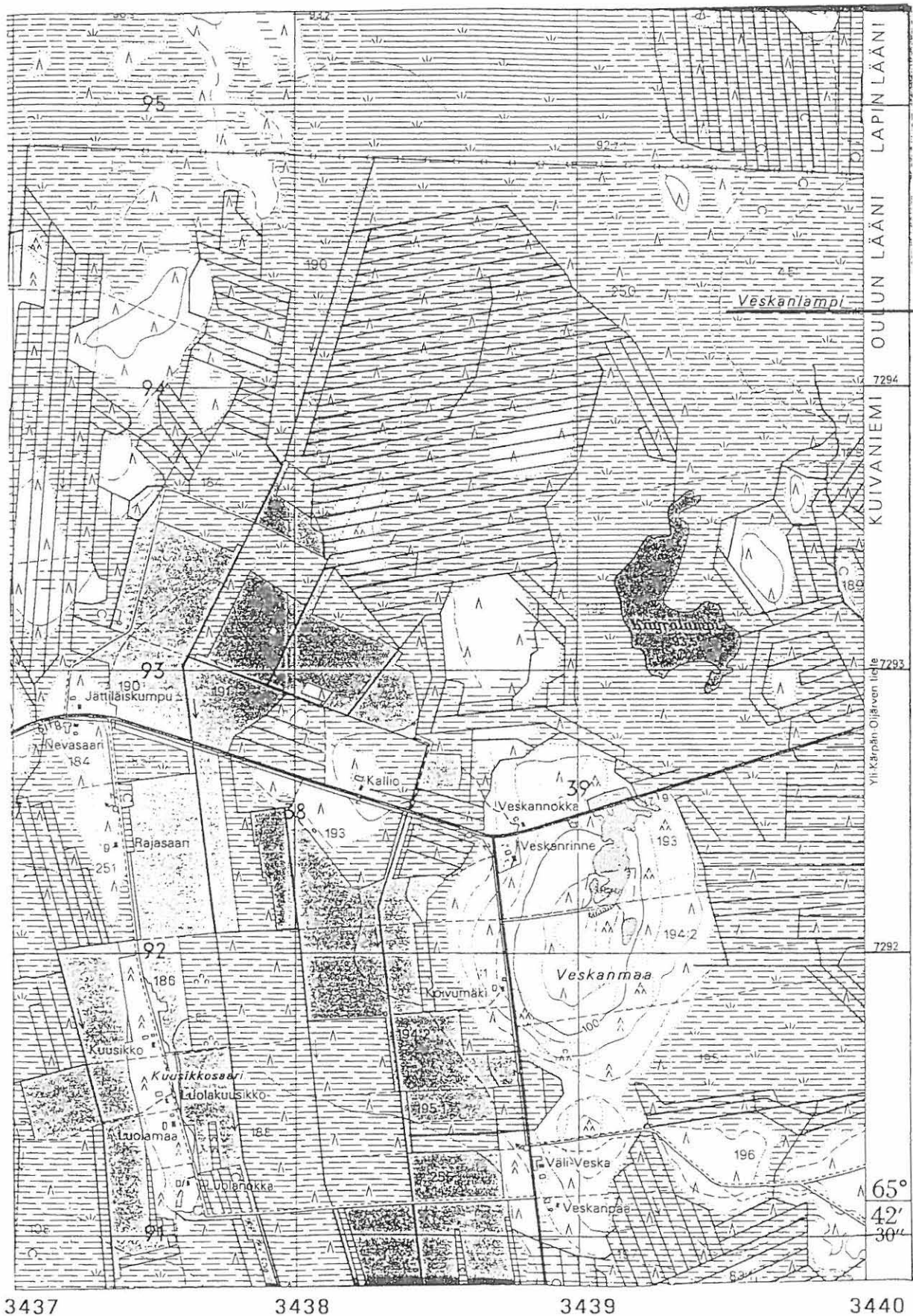
Löydöt: KM 2508:3

Kartat: Peruskarttaote: 3521 05 Luola-aapa

Valokuvat, diat: ---

Kohteen kuvaus: Esine kerrotaan löydetyn Veskanlammen rannalta. Veskanlampi on kasvanut umpeen. Esineen löytökohtaa ei pystytty paikallistamaan. Veskanlammen tarkastuksen yhteydessä tarkastettiin myös läheisen Käyrälammen rannat ja Veskanmaan harjulla olevien sorakuoppien reunat, mutta mitään kiinteään muinaisjäännökseen viittaavaa ei tavattu.

1 KUIVANIEMI, VESKANLAMPPI



Peruskartta: 3521 05 Luola-aapa, p. 1982

Kuivaniemen inventointi 1992, M. Mäki vuoti

KUIIVANIEMI 2

Kohteen nimi: Kuivajoki, Niittyrinta

Määrittely ja mj-lk: Kivikautinen lp., II

Peruskartta: 3521 04 Koivuniemi, p. 1982

Koordinaatit: X=7284 16
Y=3431 12
Z=n. 60

Kylä: Kuivaniemi

Tila: Rehuperä

Rek.no: 56:22

Maanomistajat: Hilda ja Kaarlo Hyry, 95100 Kuivaniemi
Yrjö Hyry, Särkitie, 90830 Haukipudas
Marja Hyry, Kaislatie 3 Q 25, 90160 Oulu

Tutimukset: Liisa Erä-Esko, tark. 1976

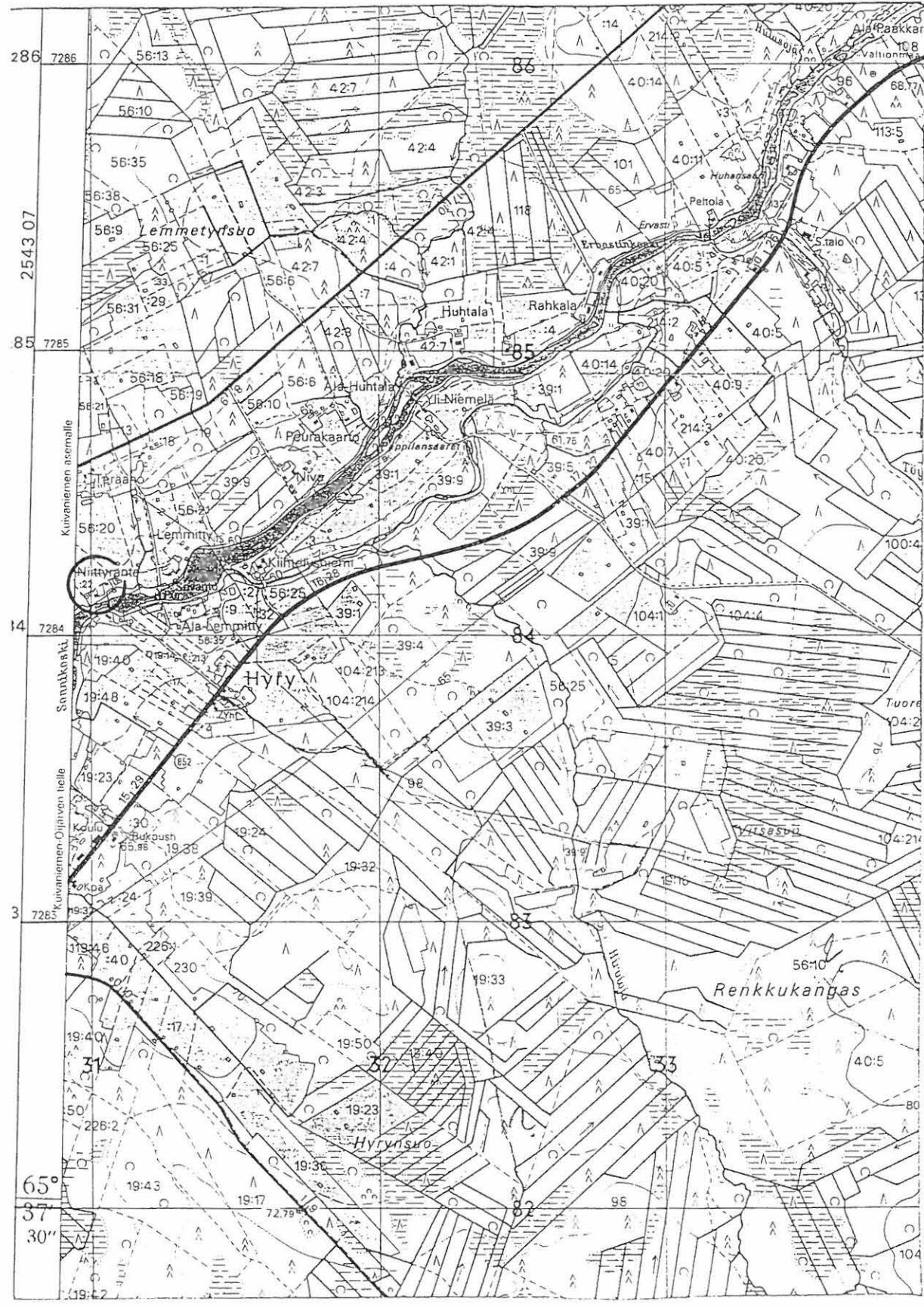
Löydöt: KM 10101

Kartat: Peruskarttaote: 3521 04 Koivuniemi

Valokuvat, diat: ---

Kohteen kuvaus: Kohde sijaitsee Hyryn koulusta n. 1 km pohjoiseen Kuivajoen pohjoisrannalla. Tarkastushetkellä talossa ei oltu paikalla, ja näytti siltä, että tila on nykyään mökkikäytössä. Löytökohdan tietämiin tehtiin muutama koekuoppa, mutta niistä ei tavattu muinaisjäännökseen viittaavaa. Peltoalueet olivat kaikki nurmella.

2 KUIVANIEMI, KUIVAJOKI, NIITTYRANTA



Peruskartta: 3521 04 Koivuniemi, p. 1982

Kuivanimen inventointi 1992, M. Mäki vuoti

KUIIVANIEMI 3

Kohteen nimi: Jokikylä, Veskankangas

Määrittäminen ja mj-lk: Kivikautinen asuinpaikka, I

Peruskartta: 3521 07 Ruohola, p. 1982

Koordinaatit: X=7289 46
(läntisin piste) Y=3442 32

(eteläisin piste) X=7289 40
Y=3442 32
Z=n. 85,5

Kylä: Kuivaniemi

Tila ja rek.no: Valtionmaa
Metsälä, 79:1
Kariniemi, 79:5
Alakoivikko, 79:3
Peuronen, 83:3

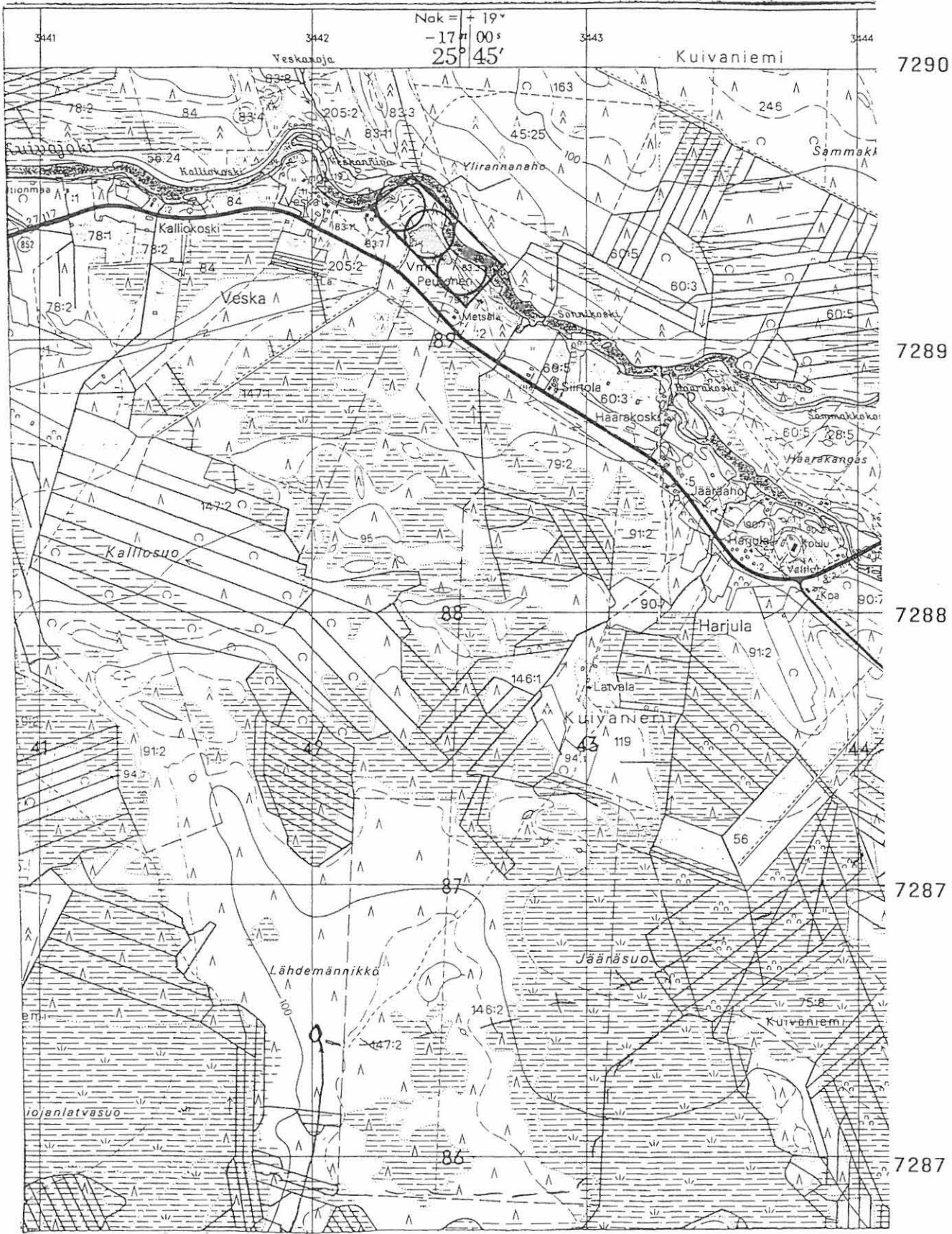
Maanomistajat: Valtionmaa; Suomen valtio, Metsähallin-
non Pudasjärven hoitoalue, 93100 Pudas-
järvi
Metsälä; Maija-Liisa Valta, Havörnsgratan
45, S-5527 Jönköping, Sverige
Kariniemi; Kauko Valaja, Kivistentie 2 F
19, 94830 Kemi
Alakoivikko; Kaarlo Kariniemi, Oulun ym-
päistön sairaala, Uusikatu 50, 90100 Ou-
lu ja Paakki Staava, 5 kp, 91500 Muhos
Peuronen; Kirsi Zuhlke, Up den Barg 2, D-
2000 Nordenstedt, Deutschland

Tutkimukset: Ville Luho, kaiv. 1958
Liisa Erä-Esko, tark. 1976
Eeva-Liisa Schulz, tark. 1987
Tuija Wallenius, kaiv. 1988-1992

Löydöt: KM 13153:1-32
KM 14202:1-26
KM 14535:1-403
KM 18765
KM 18791:1-10
KM 18792
KM 19941:1-3
KM 19942:1-2
KM 23791:1-7
KM 24423:1-1080
KM 24928:1-3491
KM 25800:1-2353
KM 26699:1-2650
KM 27365:1- (?)

Kartat: Peruskarttaote: 3521 07 Ruohola

3 KUIVANIEMI, JOKIKYLÄ, VESKANKANGAS



Peruskartta: 3521 07 Ruohola, p. 1982

Kuivaniemen inventointi 1992, M: Mäki vuoti

Valokuvat, diat:

PPM F. 29008-29009
PPM D. 4561-4562

Kohteen kuvaus: Kohde sijaitsee Kuivajoen lounaisrannalla laajahkon hiekkakuoppa-alueen ympärillä Kuivaniemeltä Oijärvelle johtavan maantien pohjoispuolella noin 28 km koilliseen Kuivaniemen kirkolta. Hiekkakuoppa on tuhonnut laajan osan asuinpaikasta, mutta sitä on vielä runsaasti jäljellä sekä hiekkakuopan luoteis- että kaakkoispuolella. Tehtyjen tutkimusten perusteella on voitu päätellä, että kysymyksessä on erittäin merkittävä esikeraaminen asuinpaikka. Inventoinnin aikana Veskanankaalla oli parhaillaan meneillään tutkija Tuija Walleniuksen johtamat kaivaukset. Veskanankaan asuinpaikan luonteesta, rakenteesta, löydöistä jne. ks. Tuija Walleniuksen kaivauskertomukset Museoviraston arkeologian osaston topografisessa arkistossa.

KUIIVANIEMI 4

Kohteen nimi: Närränharju

Määrittely ja mj-lk: Kivikautinen asuinpaikka, II

Peruskartta: 3521 07 Ruohola, p. 1982

Koordinaatit: X=7283 28
Y=3447 81
Z=n. 92,5

Kylä: Oijärvi

Tila: Närrä

Rek.no: 11:20

Maanomistaja: Pauli Matala, 95100 Kuivaniemi

Tutkimukset: Ville Luho, kaiv. 1958
Liisa Erä-Esko, tark. 1976
Tuija Wallenius, tark. 1989

Löydöt: KM 14203
KM 14535:406-408
KM 24929
KM 27430:1-4

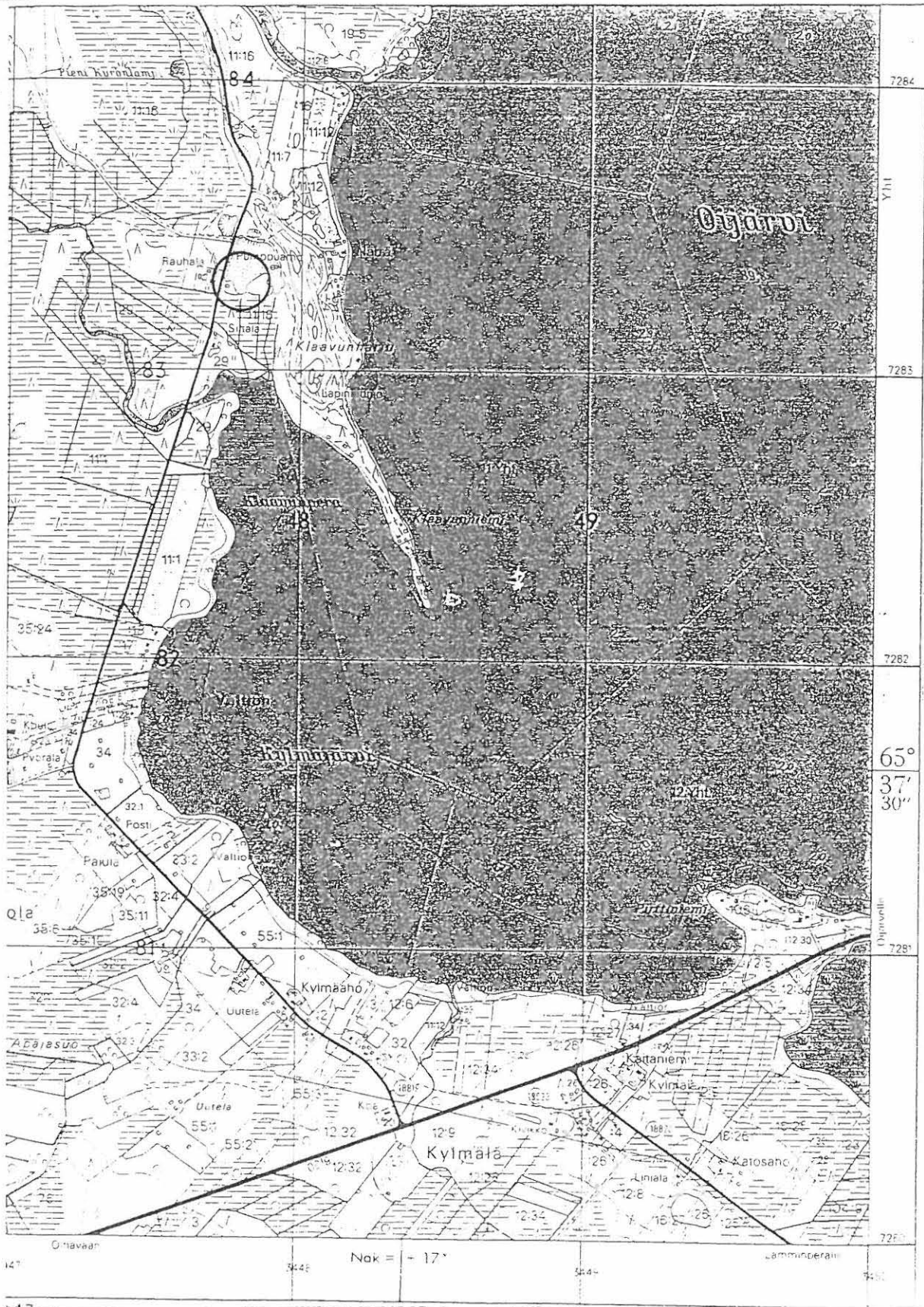
Kartat: Peruskarttaote: 3521 07 Ruohola

Valokuvat: ---

Kohteen kuvaus: Kohde sijaitsee Ruoholan koululta n. 2 km koilliseen ja Harjulasta Ruoholaan kulkevan tien itäpuolella kohdassa, josta Klaavunharjuksi kutsuttu niemi alkaa pistämään Oijärveen. Tien molemmin puolin on suuri hiekkakuoppa, josta ei ainkaan tien itäpuolelta ole soraa otettu enää aikoihin. Soramontussa on pohjavesipumppaamo.

Kysymyksessä on hiekkainen harju, jossa valtapuustona on mänty. Hiekanotto tien itäpuolella on tuhonnut asuinpaikan lähes kokonaan. Sitä on kuitenkin hieman jäljellä vielä koordinaattien osoittamassa paikassa ehkä noin 50 x 100 m suuruisella alueella. Hiekkakuopan reunamilta oli poimittavissa kvartsi-iskoksia ja palanutta luuta. Tien länsipuolella olevan hiekkakuopan reunamilta ei inventoinnin yhteydessä löydetty merkkejä kiinteästä muinaisjäännöksestä.

4 KUIVANIEMI, NÄRRÄNHARJU



Peruskartta: 3521 07 Ruohola, p 1983

Kuivaniemen inventointi 1992, M. M...

KUIIVANIEMI 5

Kohteen nimi: Haarakoski, Haarala

Määrittely ja mj-lk: Kivikautinen asuinpaikka, II

Peruskartta: 3521 07 Ruohola, p. 1982

Koordinaatit: X=7288 66
Y=3443 28
Z=n. 85

Kylä: Kuivaniemi

Tila: Siirtola

Rek.no: 60:5

Maanomistaja: Eero Åman, Siirtola, 95100 Kuivaniemi ja
Taimi Kilpeläinen, 95100 Kuivaniemi

Tutkimukset: Liisa Erä-Esko, tark. 1976

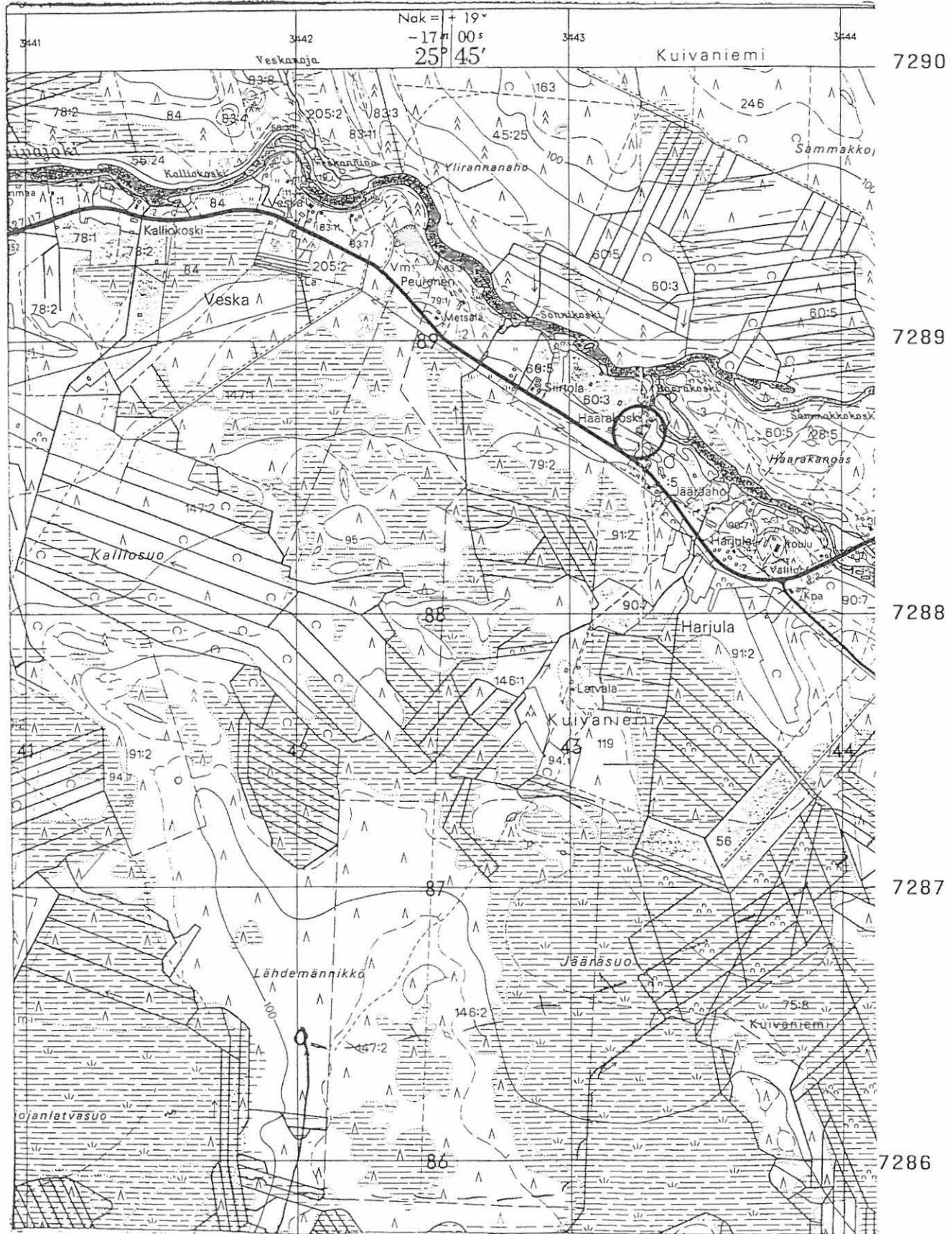
Löydöt: KM 14204
KM 19943

Kartat: Peruskarttaote: 3521 07 Ruohola

Valokuvat, diat: ---

Kohteen kuvaus: Kohde sijaitsee Kuivajoen eteläpuolella Kuivaniemeltä Oijärvelle vievän tien pohjoispuolella noin 1 km luoteeseen maantiesillalta, joka ylittää Kuivajoen Harjulan koulun kohdalla. Löydöt on tehty talon pihalta ja kvartsi-iskoksia kerrotaan olevan myös talon pelloissa runsaasti. Tarkastushetkellä pelot olivat nurmella ja kesantona, joten havaintojen teko oli vaikeaa. Muutamat koekuopat viittaavat kuitenkin siihen, että kysymyksessä on asuinpaikka, sillä kuoppien profiileissa oli nähtävissä selvää kulttuurimaata, vaikka löytöjä ei tehtykään. Lisäksi kohde on varsin lähellä Veskanankaan asuinpaikkaa.

5 KUIVANIEMI, HAARAKOSKI, HAARALA



Peruskartta: 3521 07 Ruohola, p. 1982

Kuivaniemen inventointi 1992, M. Mäki vuoti

KUIIVANIEMI 6

Kohteen nimi: Jokikylä, Pakanen

Määrittys ja mj-lk: Kivikautinen lp., III

Peruskartta: 3521 07 Ruohola, p. 1982

Koordinaatit: X=?
Y=?
Z=?

Kylä: Kuivaniemi

Tila: ---

Rek.no: ---

Maanomistaja: ---

Tutkimukset: ---

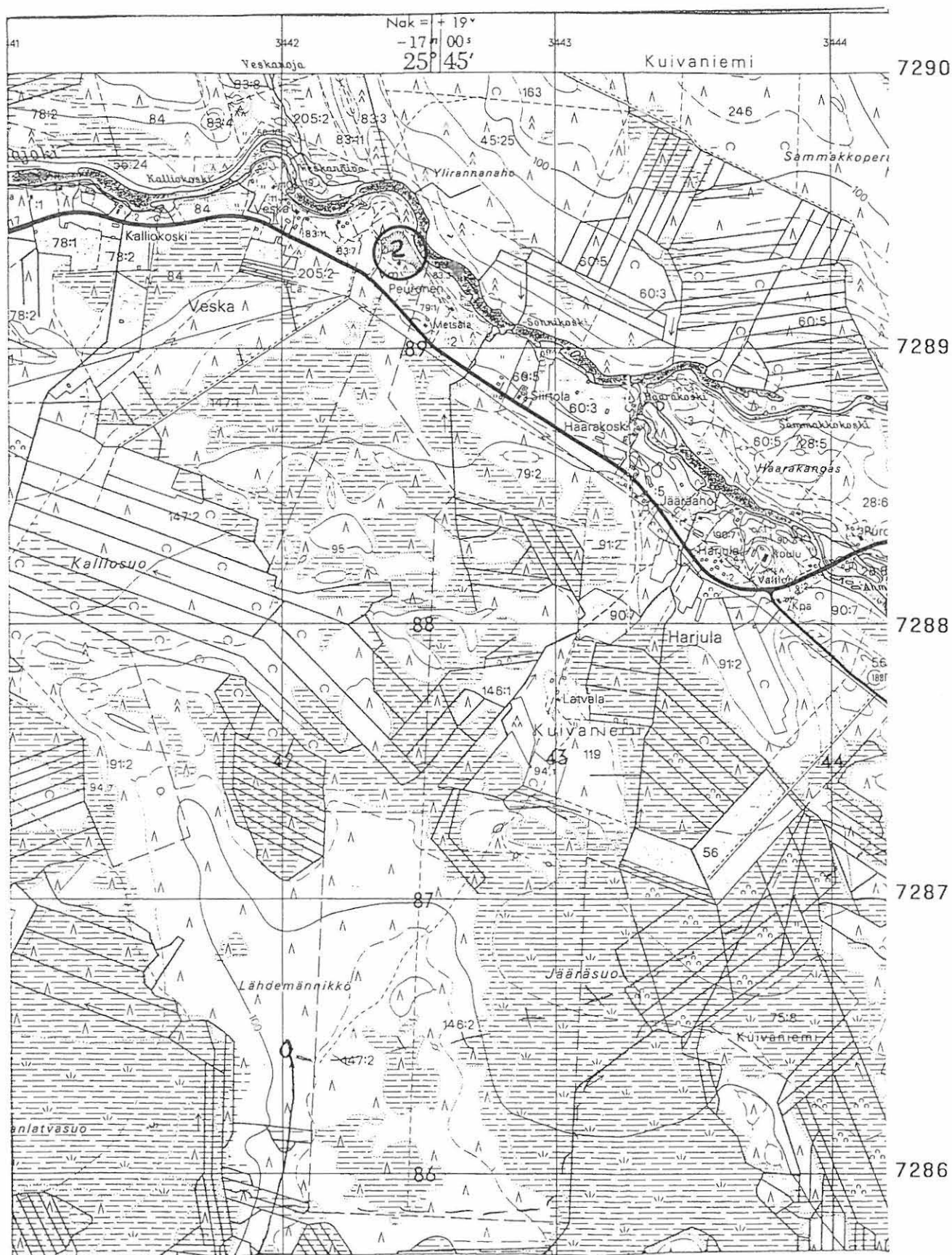
Löydöt: KM 14535:404

Kartat: Peruskarttaote: 3521 07 Ruohola

Valokuvat, diat: ---

Kohteen kuvaus: Löytökohtaa ei ole pystytty paikallistamaan, eikä sitä pystytty paikallistamaan myöskään inventoinnin yhteydessä. Ilmeisesti kysymyksessä on löytö, joka on tehty jostain Veskanankaan alueelta, ks. kohde 3.

6 KUIVANIEMI, JOKIKYLÄ, PAKANEN



Peruskartta: 3521 07 Ruohola, p. 1982

Kuivaniemen inventointi 1992, M. Mäki vuoti

KUIVANIEMI 7

Kohteen nimi: Oijärvi, Matila

Määrittely ja mj-lk: Kivikautinen lp., II

Peruskartta: 3521 10 Oijärvi, p. 1982

Koordinaatit: X=7281 72
(päärakennus) Y=3452 47
Z=n. 95

Kylä: Oijärvi

Tila: Matila

Rek.no: 4:14

Maanomistaja: Toivo Määttä, 95100 Kuivaniemi

Tutkimukset: Liisa Erä-Esko, tark. 1976

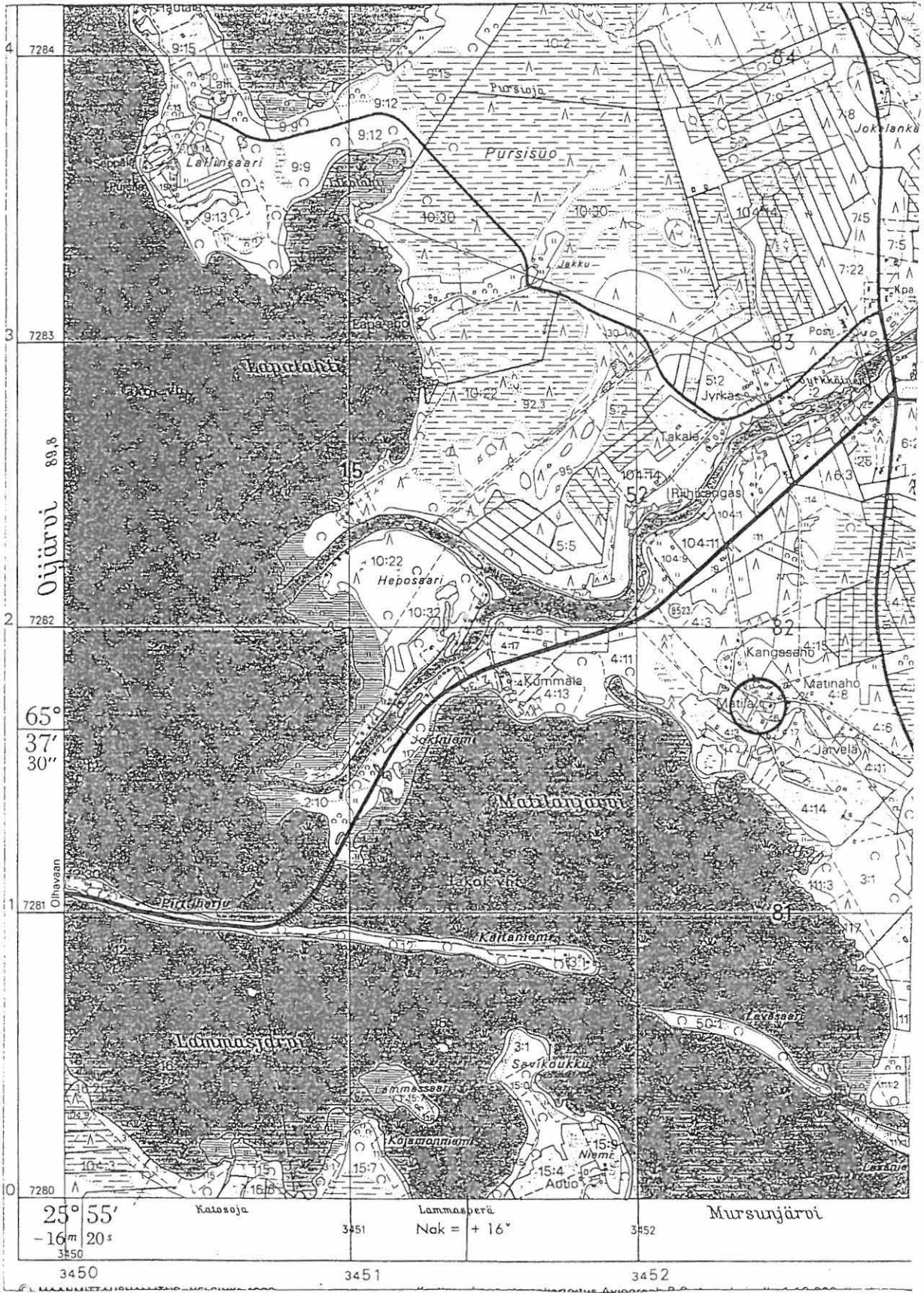
Löydöt: Kadonneita kiviesineitä

Kartat: Peruskarttaote: 3521 10 Oijärvi

Valokuvat, diat: ---

Kohteen kuvaus: Kohde sijaitsee Matilanjärven (Oijärven) itärannalla Oijärveltä Olhavaan johtavan tien eteläpuolella. Talossa ei tiedetty löydöistä mitään ja niiden löytökohtien paikallistaminen oli täysin mahdotonta. Talo on kuitenkin niemekkeellä, joka on varmasti aikoinaan pistänyt Oijärveen. Tätä taustaa vasten katsottuna paikka olisi sopiva jopa asuinpaikaksi, mutta muutamat summittaisesti valitut koekuoppien paikat eivät antaneet viitteitä kiinteästä muinaisjäännöksestä.

7 KUIVANIEMI, OIJÄRVI, MATILA



Peruskartta: 3521 10.Oijärvi, p. 1982

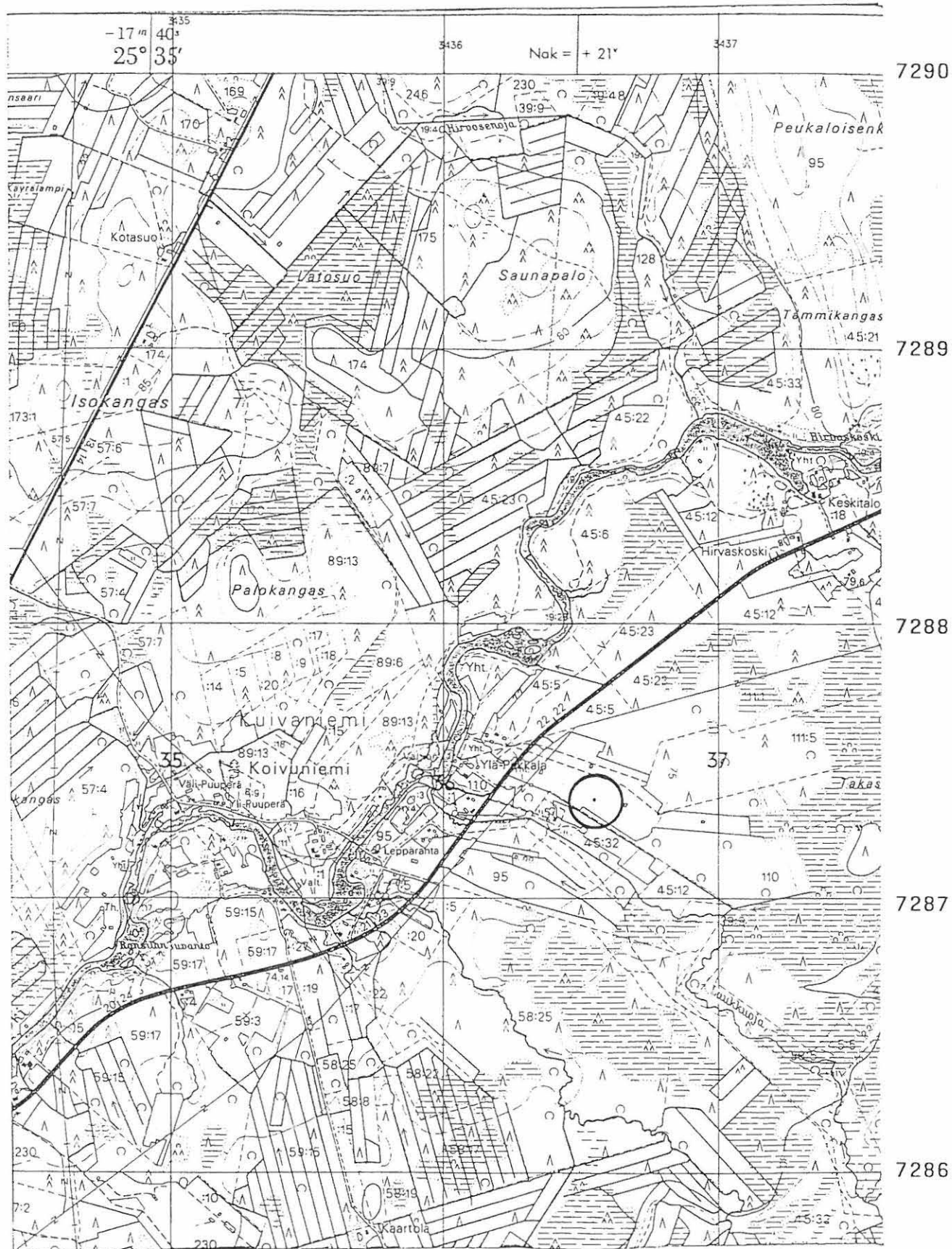
Kuivaniemen inventointi 1992, M. Mäki vuoti

KUIVANIEMI 8

Kohteen nimi: Jokikylä, Erola
Määrittys ja mj-lk: Kivikautinen lp., II
Peruskartta: 3521 04 Koivuniemi, p. 1982
Koordinaatit: X=7287 36
Y=3436 55
Z=n. 72,5
Kylä: Kuivaniemi
Tila: Ylä-Pekkala
Rek.no: 110
Maanomistaja: Eino ja Rauha Koskela, Putkinotkontie,
95100 Kuivaniemi
Tutkimukset: Liisa Erä-Esko, tark. 1976
Löydöt: KM 14535:405
Kartat: Peruskarttaote: 3521 04 Koivuniemi
Valokuvat, diat: ---

Kohteen kuvaus: Kohde sijaitsee noin 22 km koilliseen Kuivaniemen kirkolta, Kuivaniemeltä Oijärvelle johtavan maantien kaakkoispuolella 300 m tiestä. Kysymyksessä on vanha viljelysaukea, joka tarkastuskäynnin aikana oli kesannolla, kasvoi metrin korkuis- ta heinää. Tasaiselta peltoalueelta ei tavattu merkkejä kiinteästä muinaisjäännöksestä, vaikka löytöpaikan ympäristöön tehtiin useita koekuoppia.

8 KUIVANIEMI, JOKIKYLÄ, EROLA



Peruskartta: 3521 04 Koivuniemi, p. 1982

Kuivaniemen inventointi 1992, M. Mäki vuoti

KUIIVANIEMI 9

Kohteen nimi: Oijärvi, Höhtyä

Määrittely ja mj-lk: Kivikautinen lp., II

Peruskartta: 3521 10 Oijärvi, p. 1982

Koordinaatit: X=7280 36
Y=3452 94
Z=n. 90

Kylä: Oijärvi

Tila: Anttila, 2:30
Rajala, 115:2

Maanomistajat: Anttila; Vappu Ylikärppä, 95170 Lammin-
perä ja Lahja Matila, Kimalais-
tie 9, 90550 Oulu
Rajala; Aila ja Matti Jaara, 95100 Kui-
niemi

Tutkimukset: Liisa Erä-Esko, tark. 1976

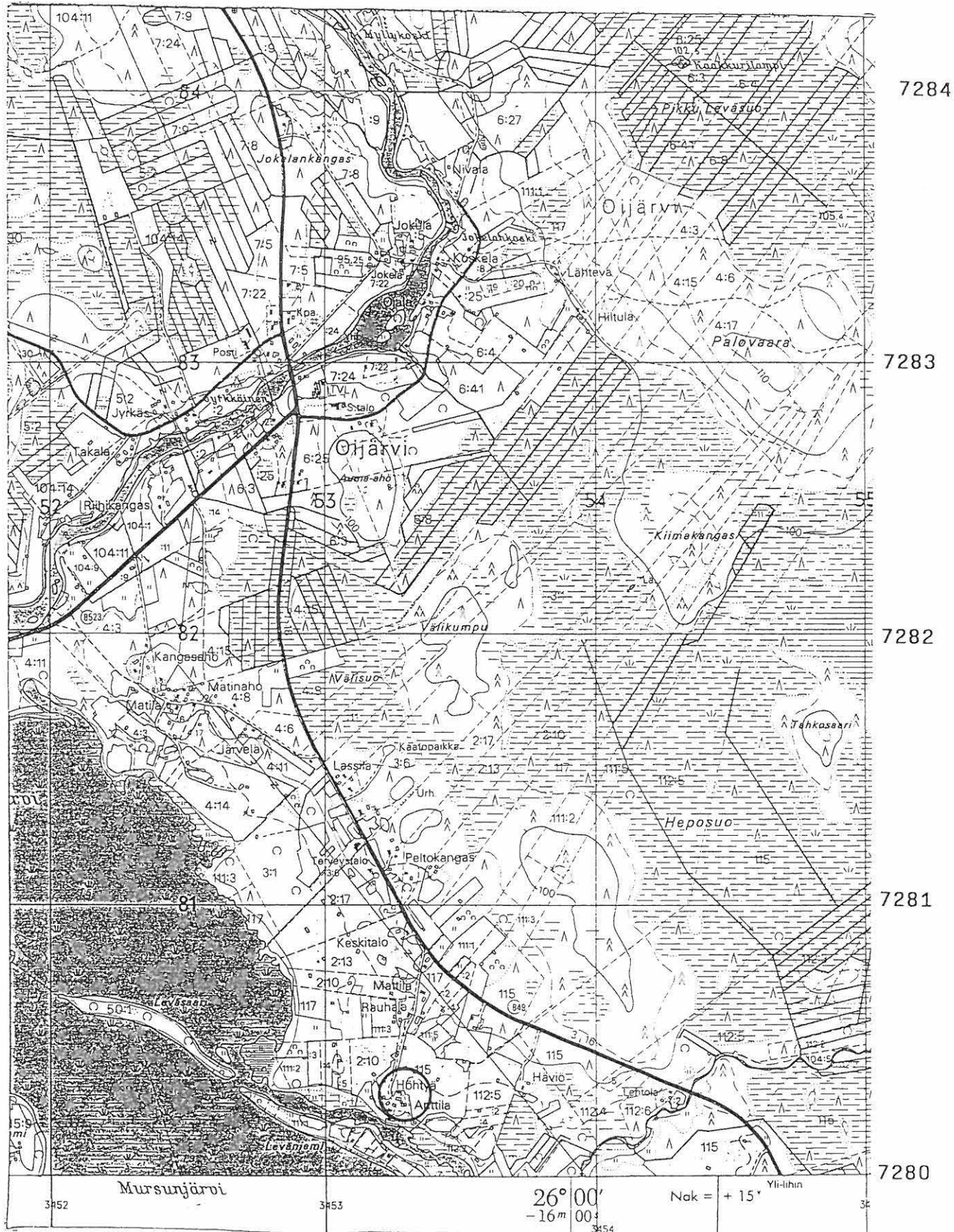
Löydöt: ---

Kartat: Peruskarttaote: 3521 10 Oijärvi

Valokuvat, diat: ---

Kohteen kuvaus: Löytöpaikka sijaitsee Oijärvellä, Oijär-
veltä Yli-Iihin johtavan tien lounaispuolella, n. 400 m tiestä,
järven rannalla. Talonväki ei tiennyt löydöistä mitään. Uusia löy-
töjä ei myöskään oltu tehty. Talon pellot olivat kaikki löytöpaikan
ympäristössä nurmella. Muutamat koekuopat eivät tuoneet asiaan li-
sävalaistusta.

9 KUIVANIEMI, OIJÄRVI, HÖHTYÄ



Peruskartta: 3521 10 Oijärvi, p. 1982

Kuivaniemen inventointi 1992, M. Mäki vuoti

KUIIVANIEMI 10

Kohteen nimi: Oijärvi, Närrä

Määrittely ja mj-lk: 2 kiviröykkiötä, II

Peruskartta: 3521 07 Ruohola, p. 1982

Koordinaatit: X=7282 98-99
Y=3448 06
Z=n. 100

Kylä: Oijärvi

Tila: Närrä

Rek.no: 11:20

Maanomistaja: Pauli Matala, 95100 Kuivaniemi

Tutkimukset: Ville Luho, tark. 1958
Aarni Erä-Esko, tark. 1961
Liisa Erä-Esko, tark. 1976
Paula Purhonen, tark. 1980
Tuija Wallenius, tark. 1989

Löydöt: ---

Kartat: Peruskarttaote: 3521 07 Ruohola

Valokuvat: PPM F. 28984
PPM D. 4563

Kohteen kuvaus: Kohde sijaitsee Oijärven itärannalla, noin 2 km koilliseen Ruoholan koululta, Klaavunharjuksi kutsutulla, Oijärveen pistävällä pitkällä niemellä, lähes sen korkeimmalla kohtaa. Kohteen läheisyydessä kulkee nykyisin kuntopolku. Röykkiö 1 on hieman pitkänomainen N-S -suunnassa n. 9 m ja E-W -suunnassa n. 8 m, korkeutta röykkiöllä on 70-80 cm. Röykkiön päällä kasvaa 25 cm paksu koivu vanhassa kraaterimaisessa kuopanteessa. Röykkiön eteläreunalla on suhteellisen tuoreet penkomisen jäljet. Muutoin röykkiö on säilynyt varsin hyvin. Kasaamiseen on käytetty päänsuuruisia ja hieman suurempia kiviä. Kivet ovat jäkälän ja sammaleen peittämät. Metsä alueella on sora ja hiekkapohjaista kangasta. Kuparinen muinaisjäännöstaulu on röykkiön pohjoispäässä. Röykkiö 2 sijaitsee röykkiöstä 1 noin 10 m pohjoiseen. Röykkiö on halkaisijaltaan noin 5 m, korkeutta sillä on 40-50 cm. Röykkiö on täysin sammaleen ja jäkäläkasvuston peittämä. Röykkiön havaitseminen maastosta suhteellisen hankalaa. Tämä röykkiö näyttää säilyneen täysin ehjänä.

KUIIVANIEMI 11

Kohteen nimi: Oijärvi, Närrä, Rauhala

Määrittely ja mj-lk: Epämääräinen lp., kivikausi, III

Peruskartta: 3521 07 Ruohola, p. 1982

Koordinaatit: X=7283 92
Y=3447 90
Z=n. 90

Kylä: Oijärvi

Tila: Klaavuniemi

Rek.no: 11:39

Maanomistaja: Esko Matala, 95100 Kuivaniemi

Tutkimukset: ---

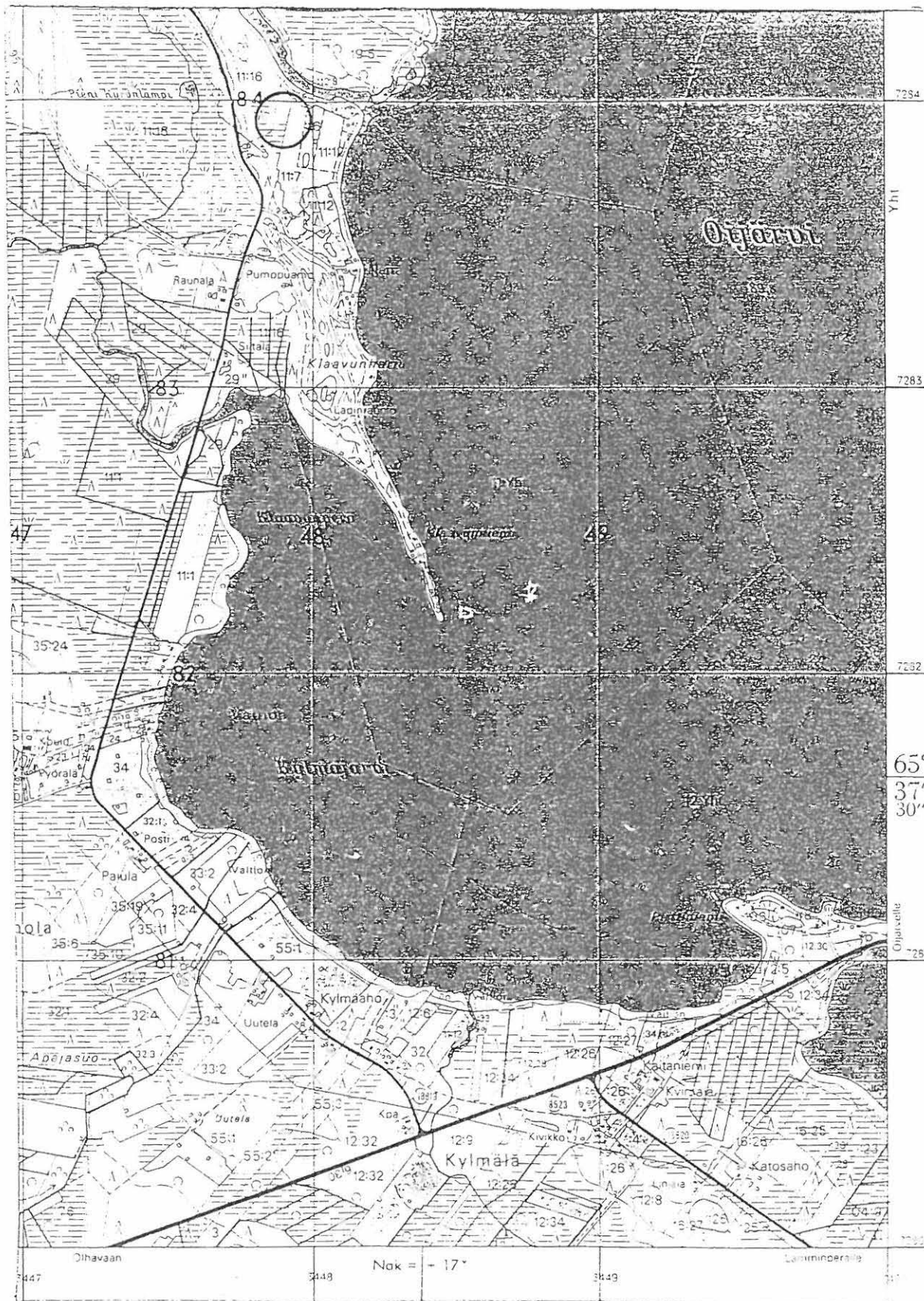
Löydöt: ---

Kartat: Peruskarttaote: 3521 07 Ruohola

Valokuvat, diat: ---

Kohteen kuvaus: Kohde sijaitsee Harjulasta Ruoholaan johtavan tien itäpuolella. Kysymyksessä on peltoaukea, joka tarkastushetkellä oli nurmella. Pelto on lähellä Oijärven rantaa, josta Kuivajoki saa alkunsa. Peltoalueen tarkastelu ei tuottanut mitään kiinteään muinaisjäännökseen viittaavaa esiin.

11 KUIVANIEMI, OIJÄRVI, RAUHALA



Peruskartta: 3521 07 Ruohola, p. 1982

Kuivaniemen inventointi: 1997, M. Kuitto

KUIVANIEMI 12

Kohteen nimi: Korkiakangas

Määrittely ja mj-lk: Kiviröykkiö ja vallirakennelmia, II

Peruskartta: 2543 04 Nikkilänaapa, p. 1983

Koordinaatit: X=7280 56
(valli, kohde 1) Y=2557 78
Z=n. 40

(röykkiö, kohde 2) X=7280 70
Y=2558 12
Z=n. 40

Kylä: Kuivaniemi

Tila ja rek.no: Kohde 1, Parpala, 269
Kohde 2, Niittyä, 8:160

Maanomistajat: Kohde 1; Lyydia Väätäjä, 95100 Kuivaniemi
Timo Väätäjä, Katinkuja, 95100 Kuivaniemi
Pentti Väätäjä, Putkinotkontie, 95100 Kuivaniemi
Kohde 2; Kuivaniemen kunta, 95100 Kuivaniemi

Tutkimukset: Paula Purhonen, tark. 1980

Löydöt: ---

Kartat: Peruskarttaote: 2543 Nikkilänaapa

Valokuvat, diat: PPM F. 28985-28987
PPM D. 4564-4566

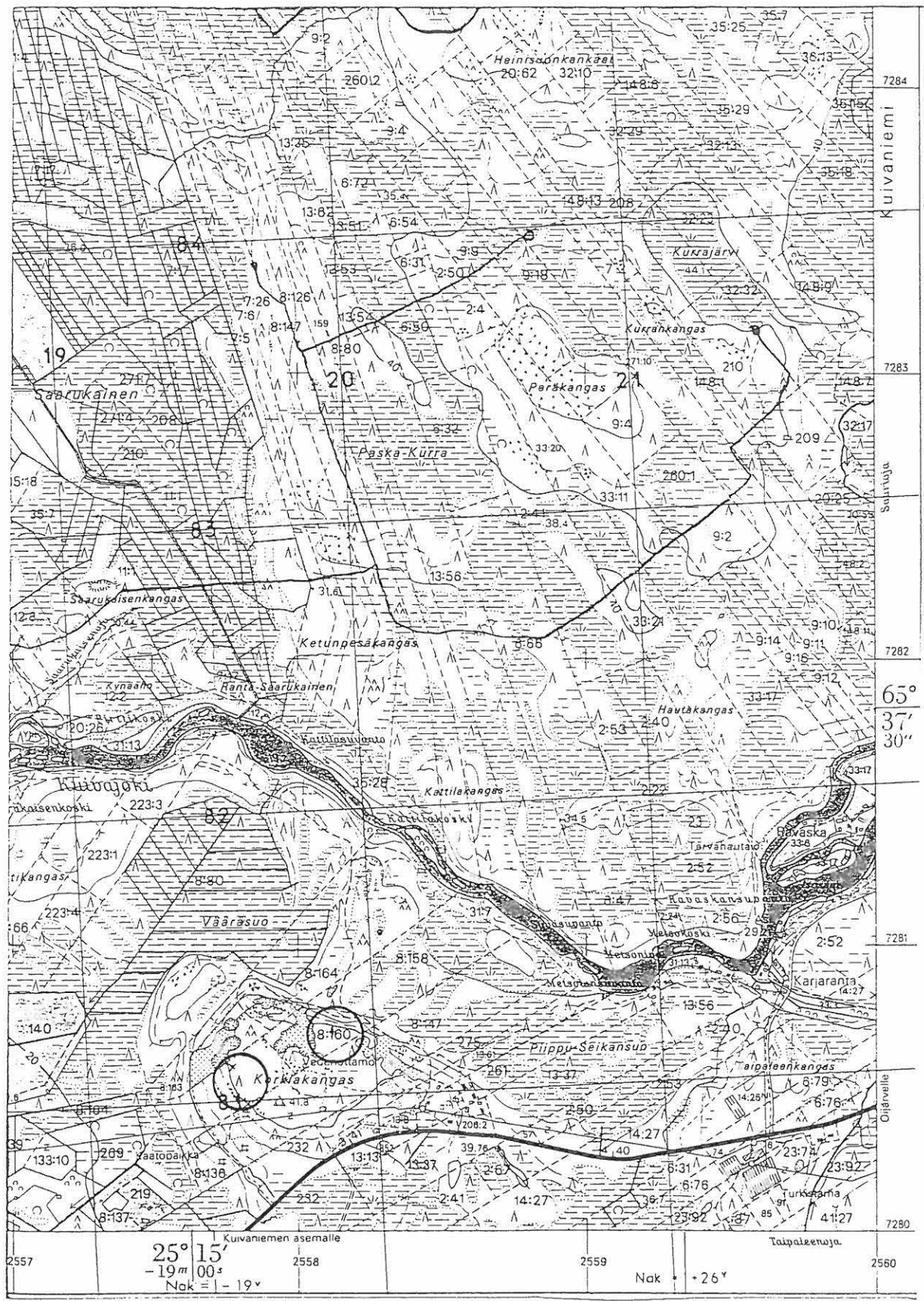
Kohteen kuvaus: Korkiakangas sijaitsee Kuivajoen eteläpuolella, Kuivaniemen kirkolta noin reilut 5 km koilliseen Kuivaniemeltä Oijärvelle vievän tien pohjoispuolella. Kankaalla on entinen kaatopaikka, tyhjillään oleva teollisuushalli ja valtavat sora-kuopat. Tien varressa, joka kankaalle johtaa on saksalaisten varikon jäänteitä, lähinnä perustuksia, samoin kankaan itäosassa. Paula Purhonen mainitsee tarkastuskertomuksessaan kankaalla olevan kaksi pitkänomaista vallirakennelmaa. Näistä on säilynyt ainoastaan tässä kertomuksessa esiteltävä pitkä vallimainen rakennelma (kohde 1). Sen sijaan Purhosen mainitsema toinen rakennelma, joka on käsittänyt kuoppia ja röykkiön on tuhoutunut soranotossa. Inventoinnin yhteydessä kankaan koillisosasta löydettiin yksi uusi röykkiö (kohde 2).

Kohde 1 on vallimainen rakennelma, joka on kasattu korkeuskäyrien suuntaisesti päänkokoisista ja suuremmista kivistä. N-S -suunnassa vallilla on pituutta noin 24 m ja leveyttä E-W -suunnassa 2-3 metriä. Korkeutta vallilla on 50-70 cm. Vallia ympäröivä alue on ta-

saista mäntykangasta. Osa vallin kivistä on selvästi aseteltu, ja havaittavissa on selvää latomista. Vallin keskikohdalla on leveämpi kohta, joka muistuttaa röykkiötä. Tämän päällä on lähes pyöreä ns. "pallokivi", jonka halkaisia on noin 55 cm. Vallin pohjoispäästä muutama metri pohjoiseen on erillinen 2 metriä halkaisijaltaan oleva röykkiö, joka on noin 40 cm korkea. Vallin pohjoispäästä on matkaa jyrkkäseinämiseen hiekkakuoppaan noin 50 metriä. Huom! Kankaalla on lisäksi useita peitettyjä sorantarkastuskuoppia.

Kohde 2 sijaitsee Korkiakankaan koillisosassa, lähellä jyrkästi laskevaa rinnettä. Kysymyksessä on pahoin pengottu röykkiö, joka N-S -suunnassa on 5 metriä ja E-W -suunnassa 6 metriä, korkeutta röykkiöllä on noin 50 cm. Röykkiön keskellä on E-W -suuntainen kairavanto 2 x 1 metriä, jolla on syvyyttä 30-40 cm. Penkomisesta on kulunut runsaasti aikaa, koska pengottu kohta on sammaloitunut. Röykkiössä ei ole havaittavissa rakenteellisia yksityiskohtia.

12 KUIVANIEMI, KORKIAKANGAS



Peruskartta. 2543 04 Nikkilänaapa, p. 1983

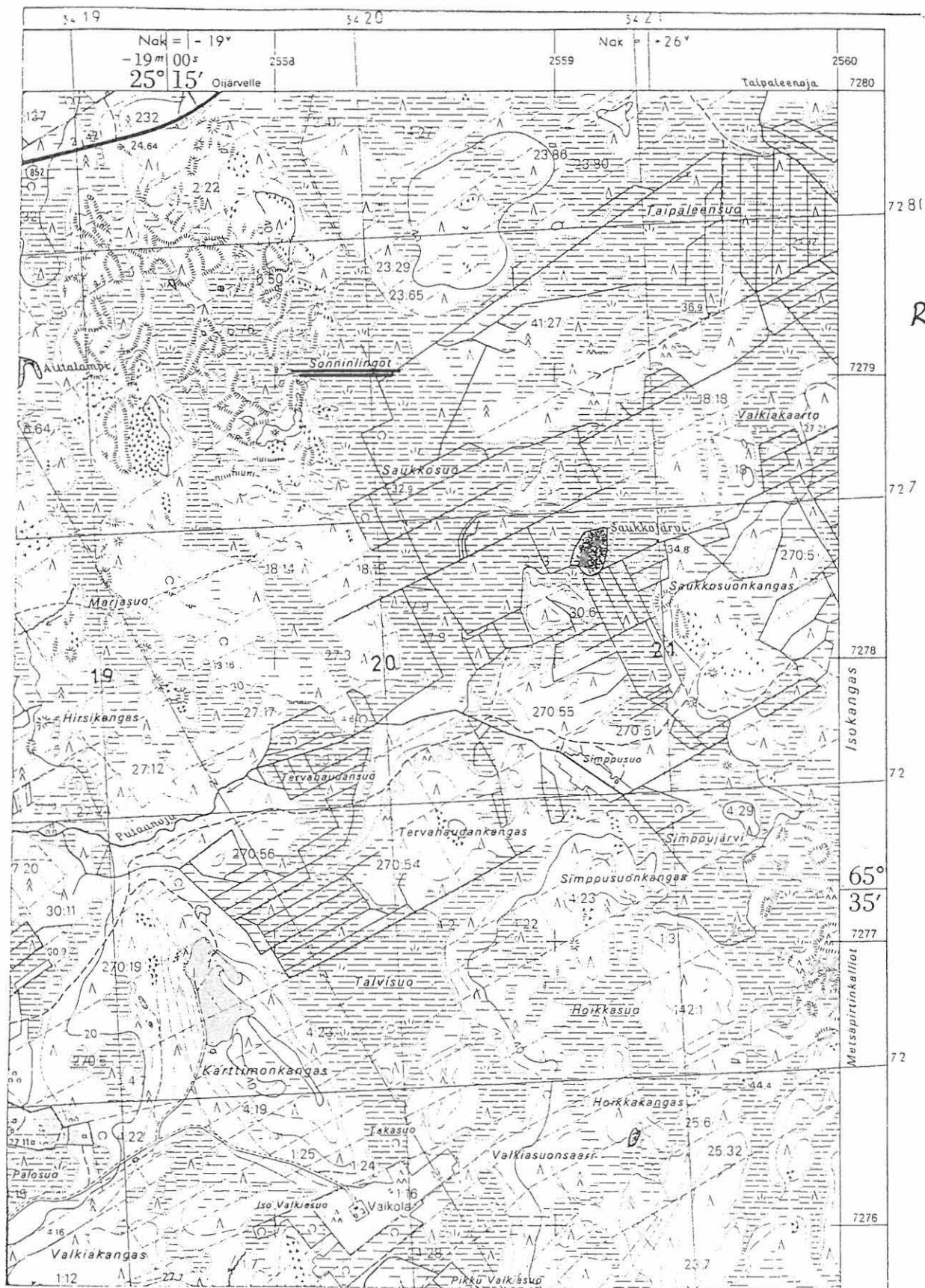
Kuivaniemen inventointi 1992, M. Mäki vuoti

KUIIVANIEMI 13

Kohteen nimi: Sonninlinkka
Määrittys ja mj-lk: Röykkiö, II
Peruskartta: 2534 06 Kuivaniemi, p. 1982
Koordinaatit: X=?
Y=?
Z=?
Kylä: Kuivaniemi
Tila: ---
Rek.no: ---
Maanomistaja: ---
Tutkimukset: Paula Purhonen, etsinyt 1980
Löydöt: ---
Kartat: Peruskarttaote: 2534 06 Kuivaniemi
Valokuvat, diat: ---

Kohteen kuvaus: Museovirastossa olevien arkistotietojen mukaan pitäisi Sonninlinkojen alueella olla yksi lapinraunio, kivi-röykkiöhauta. Röykkiötä on yritetty etsiä jo 1980-luvun alussa tehdyn peruskartoituksen yhteydessä, mutta sitä ei ole löydetty. Kuivaniemen inventoinnin yhteydessä röykkiötä etsittiin yhden päivän ajan, mutta nytkään sitä ei löydetty. Sonninlinkojen alueella on runsaasti soiden ympäröimiä kalliosaarekkeitä ja rakka-alueita, joten on täysin mahdollista, että röykkiö on olemassa vaikka sitä ei löydettykään inventoinninnissa.

13 KUIVANIEMI, SONNINLINKA



Peruskartta: 2534 06 Kuivaniemi, p. 1982

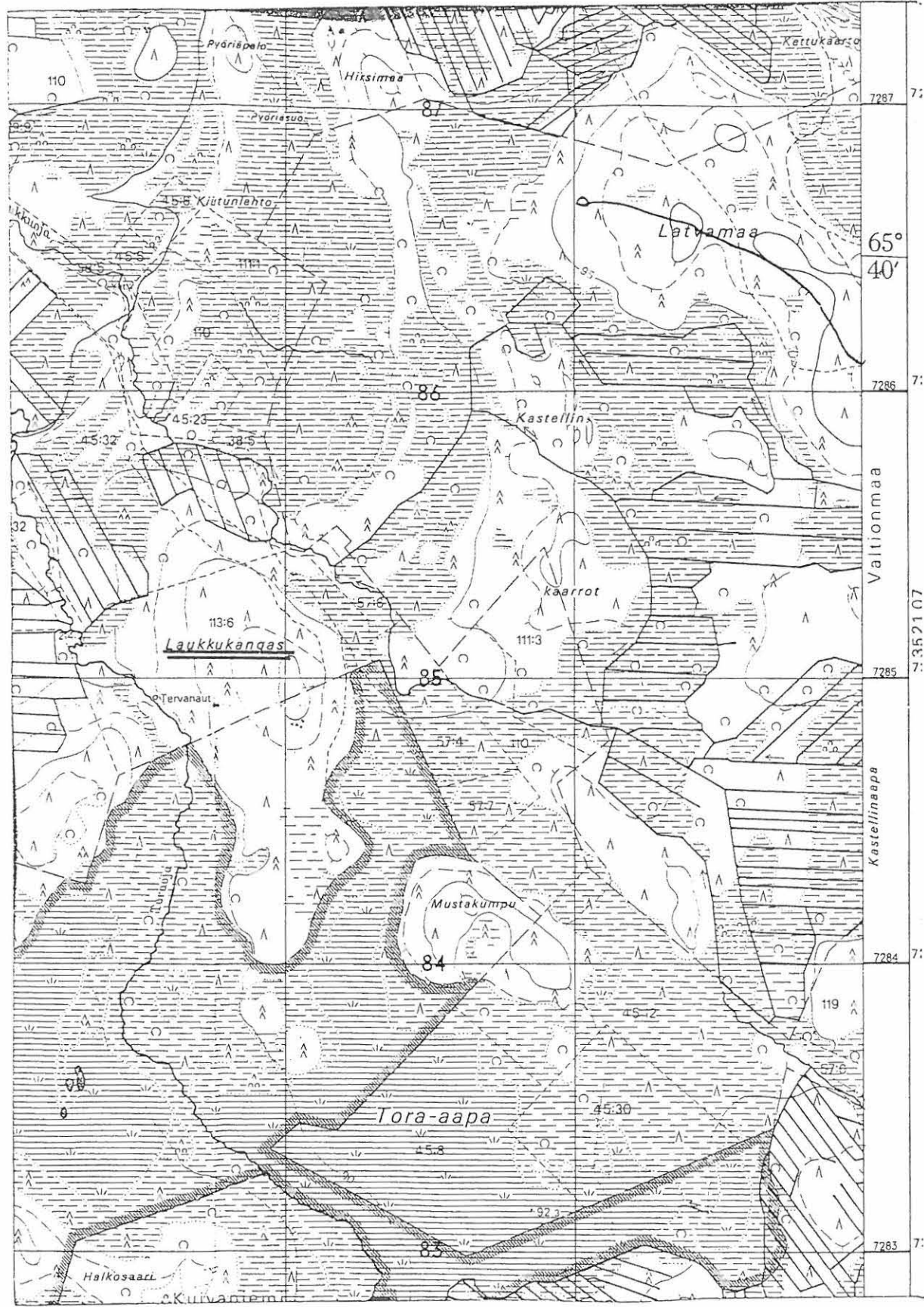
Kuivaniemen inventointi 1992, M. Mäki vuoti

KUIIVANIEMI 14

Kohteen nimi: Laukkukangas
Määrittely ja mj-lk: Röykkiö, III
Peruskartta: 3521 04 Koivuniemi, p. 1982
Koordinaatit: X=?
Y=?
Z=?
Kylä: Kuivaniemi
Tila: ---
Rek.no: ---
Maanomistaja: ---
Tutkimukset: Paula Purhonen etsinyt 1980
Löydöt: ---
Kartat: Peruskarttaote: 3521 04 Koivuniemi
Valokuvat, diat: ---

Kohteen kuvaus: Museoviraston arkistossa olevien arkistotietojen mukaan pitäisi Laukkukankaalla olla lapinarunio eli kiviröykkiöhauta. Paula Purhonen on etsinyt röykkiötä vuonna 1980 uusintakartoituksen yhteydessä. Kuivaniemen inventoinnin yhteydessä kohdetta etsittiin paikallisten oppaitten kanssa, mutta sitä ei löydetty. Oppaiden antamien tietojen mukaan kohteen pitäisi sijaita tilan 113:6 alueella. Laukkukankaan alue, myös valtionmaan puoleinen osa, haravoitiin kolmen ihmisen toimesta, mutta arkistotiedoissa mainittua röykkiötä ei löydetty.

14 KUIVANIEMI, LAUKKUKANGAS



3437

3438

3439

3440

Peruskartta: 3521 04 Koivuniemi, p. 1982

Kuivaniemen inventointi 1992, M. Mäki vuoti

KUIIVANIEMI 15

Kohteen nimi: Hirsikangas 1. Hirsimaa

Määrittely ja mj-lk: Kiviröykkiö, II

Peruskartta: 3521 04 Koivuniemi, p. 1982

Koordinaatit: X=7287 28
Y=3438 19
Z=n. 85

Kylä: Kuivaniemi

Tila: Kastelli

Rek.no: 111:3

Maanomistaja: Päivi ja Matti Hyry, 95130 Hyryoja

Tutkimukset: Paula Purhonen etsinyt 1980

Löydöt: ---

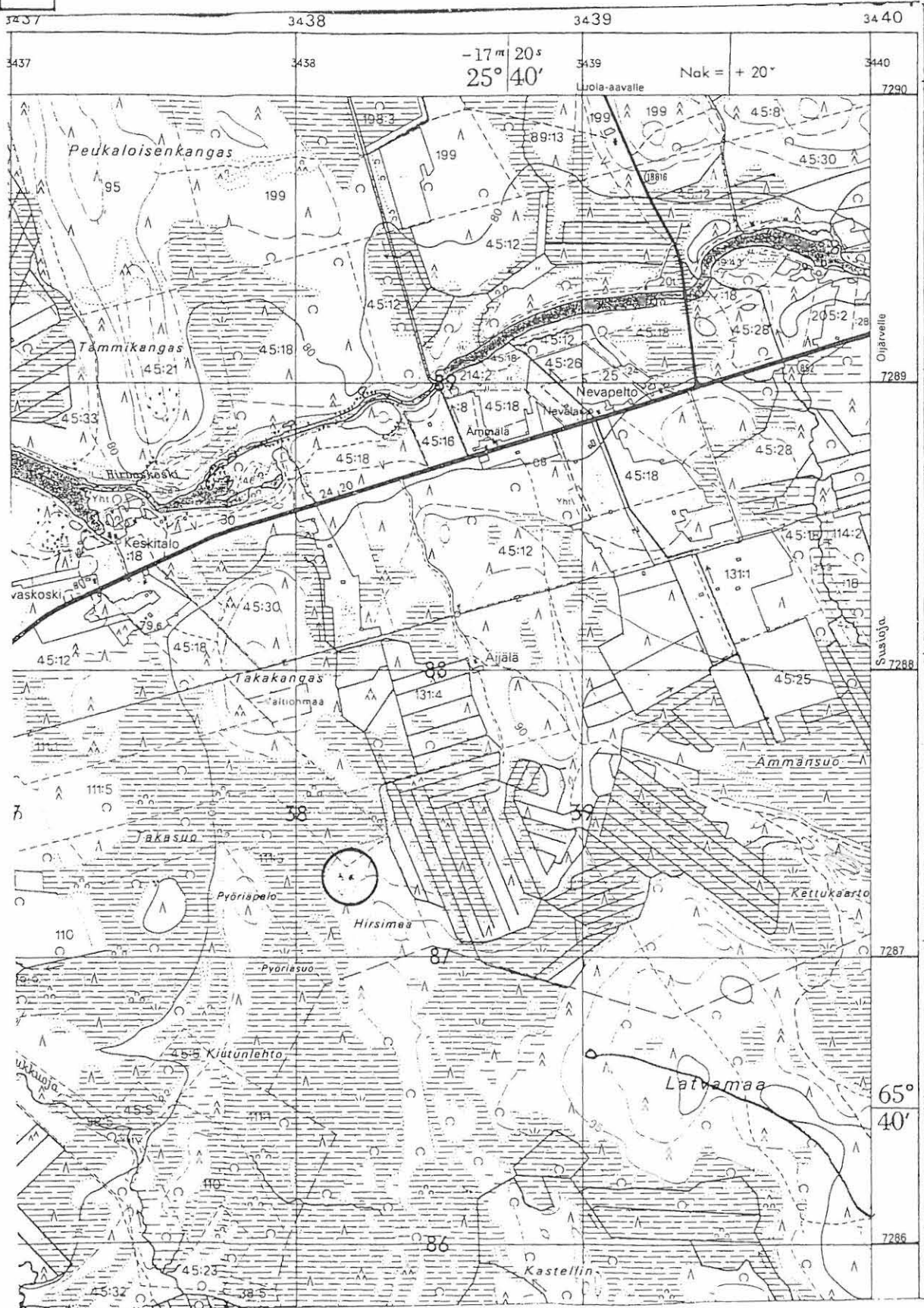
Kartat: Peruskarttaote: 3521 04 Koivuniemi

Valokuvat, diat: PPM F. 29010
PPM D. 4567

Kohteen kuvaus: Hirsikangas 1. Hirsimaa sijaitsee noin 24 km koilliseen Kuivaniemen kirkolta, Kuivaniemeltä Oijärvelle johtavan tien eteläpuolella, noin 1,5 km tiestä. Paikkalisen oppaan avulla löydettiin Hirsimaan pohjoispäästä pieni, halkaisijaltaan noin 1,3 metriä oleva ja 60 cm korkea röykkiö, joka oli kasattu miehennostannaisista ja päänkokoisista kivistä. Maasto alueella on kangasmetsää. Röykkiö oli sammaleen ja jäkälän peitossa. Sijaintinsa ja rakentamistapansa perusteella, kekomainen röykkiö, sitä ei ole katsottava hautaröykkiöksi vaan pikemminkin vanhaksi rajameriksi tai vastaavaksi, joskaan nykyään tämän kohdan kautta ei kulje mitään rajaa.

15

KUIVANIEMI, HIRSIKANGAS



Peruskartta: 3521 04 Kuivuniemi, p. 1982

Kuivaniemen inventointi 1992, M. Mäki vuoti

KUIVANIEMI 16

Kohteen nimi: Veskanharju
Määrittely ja mj-lk: Kiviröykkiö, III
Peruskartta: 3521 08 Käärmeaapa, p. 1982
Koordinaatit: X=7291 72
Y=3441 72
Z=n. 90
Kylä: Oijärvi
Tila: ---
Rek.no: ---
Maanomistaja: ---
Tutkimukset: Tuija Wallenius etsinyt 1990
Löydöt: ---
Kartat: Peruskarttaote: 3521 08 Käärmeaapa
Valokuvat, diat: ---

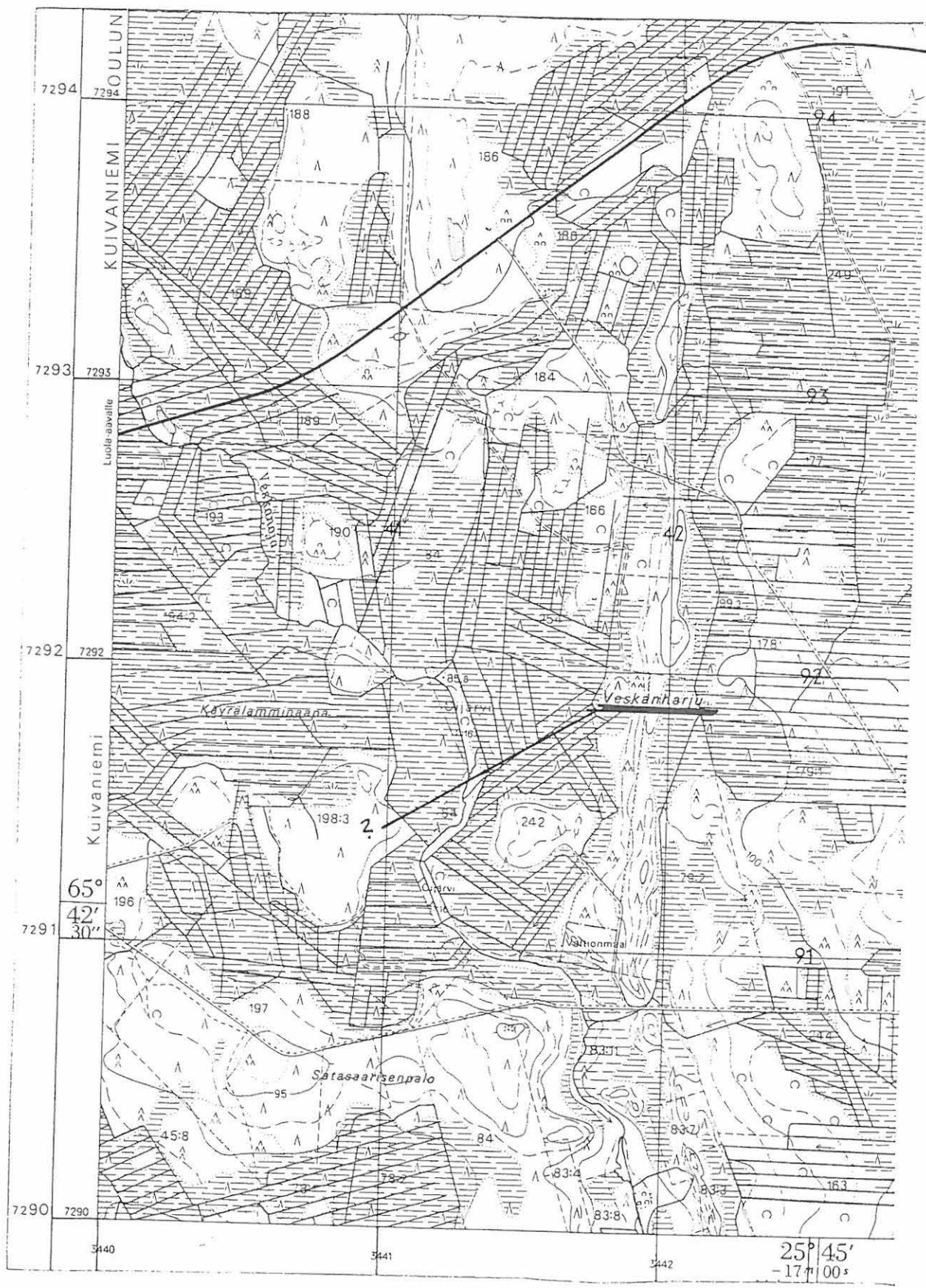
Kohteen kuvaus: Museovirastossa olevien arkistotietojen mukaan pitäisi Veskanharjulla olla koordinaattien osoittamassa paikassa röykkiöhauta. Tuija Wallenius on etsinyt kohdetta vuonna 1990 sitä kuitenkaan löytämättä. Inventoinnin yhteydessä koko Veskanharjun alue haravoitiin läpi, eikä sieltä löydetty mitään kiviröykkiöhautaan viittaavaa. Veskanharjun eteläpää on tuhottu lisäksi soranotolla. Luultavasti alueella ei ole mitään muinaisjäännöstä. Mahdollisesti tämä kohde on sotkettu kohteiden 17 ja 20 kanssa.

KUIIVANIEMI 17

Kohteen nimi: Veskanharju, Alaharju
Määrittys ja mj-lk: Jätinkirkko, (?) III
Peruskartta: 3521 08 Käärmeaapa, p. 1982
Koordinaatit: X=7291 42
Y=3440 94
Z=n. 90
Kylä: Oijärvi
Tila: ---
Rek.no: ---
Maanomistaja: ---
Tutkimukset: Tuija Wallenius etsinyt 1990
Löydöt: ---
Kartat: Peruskarttaote: 3521 08 Käärmeaapa
Valokuvat, diat: ---

Kohteen kuvaus: Museoviraston arkistotietojen mukaan pitäisi Veskanharjun Alaharjulla olla jätinkirkko. Kohdetta on Tuija Wallenius etsinyt sitä kuitenkaan löytämättä. Inventoinnin yhteydessä kohdetta etsittiin koordinaattien osoittamalta alueelta ja laajalti sen ympäristöstä, mutta mitään jätinkirkkoon viittaavaa ei alueelta löydetty. Luultavasti alueella ei ole mitään muinaisjäänökseen viittaavaa. Mahdollisesti kohde on sekoitettu kohteiden 16 ja 20 kanssa.

17 KUIVANIEMI, VESKANHARJU, ALAHARJU



?

Peruskartta: 3521 08 Käärmeaapa, p. 1982

Kuivaniemen inventointi 1992, M. Mäki vuoti

KUIVANIEMI 18

Kohteen nimi: Särkijärvi, Kylmäkangas, Jänespudas ja Juusola

Määrittys ja mj-lk: Röykkiö ja rakkakuoppa, II

Peruskartta: 3521 08 Käärmeaapa, p. 1982
3521 11 Hamarinjärvi, p. 1982

Koordinaatit: X=7290 62
(rakkakuoppa, kohde 1) Y=3450 08
Z=n. 125

(röykkiö, kohde 2) X=7292 40
Y=3449 99
Z=n. 127,5

Kylä: Oijärvi

Tila: (Kohde 1) Jänespudas
(Kohde 2) Juusola

Rek.no: (Kohde 1) 26
(Kohde 2) 39

Maanomistajat: (Kohde 1) Aukku Suomela, Särkijärvi,
95100 Kuivaniemi
(Kohde 2) Hannes Juusolan perikunta,
Särkijärvi, 95100 Kuivaniemi

Tutkimukset: Paula Purhonen, tark. 1980

Löydöt: ---

Kartat: Peruskarttaotteet: 3521 08 Käärmeaapa ja
3521 11 Hamarinjärvi

Valokuvat, diat: PPM F. 28990-28991
PPM D. 4568-4569

Kohteen kuvaus: Särkijärvi sijaitsee noin 36 km itäkoilliseen Kuivaniemen kirkolta Oijärven pohjoispuolella. Särkijärven itäpuolella kohoaa korkea mäntyjä ja lehtipuita kasvava Kylmäkangas. Kangas on melko kivikkoinen maaperältään ja kankaan laella on pieni rakka-alue.

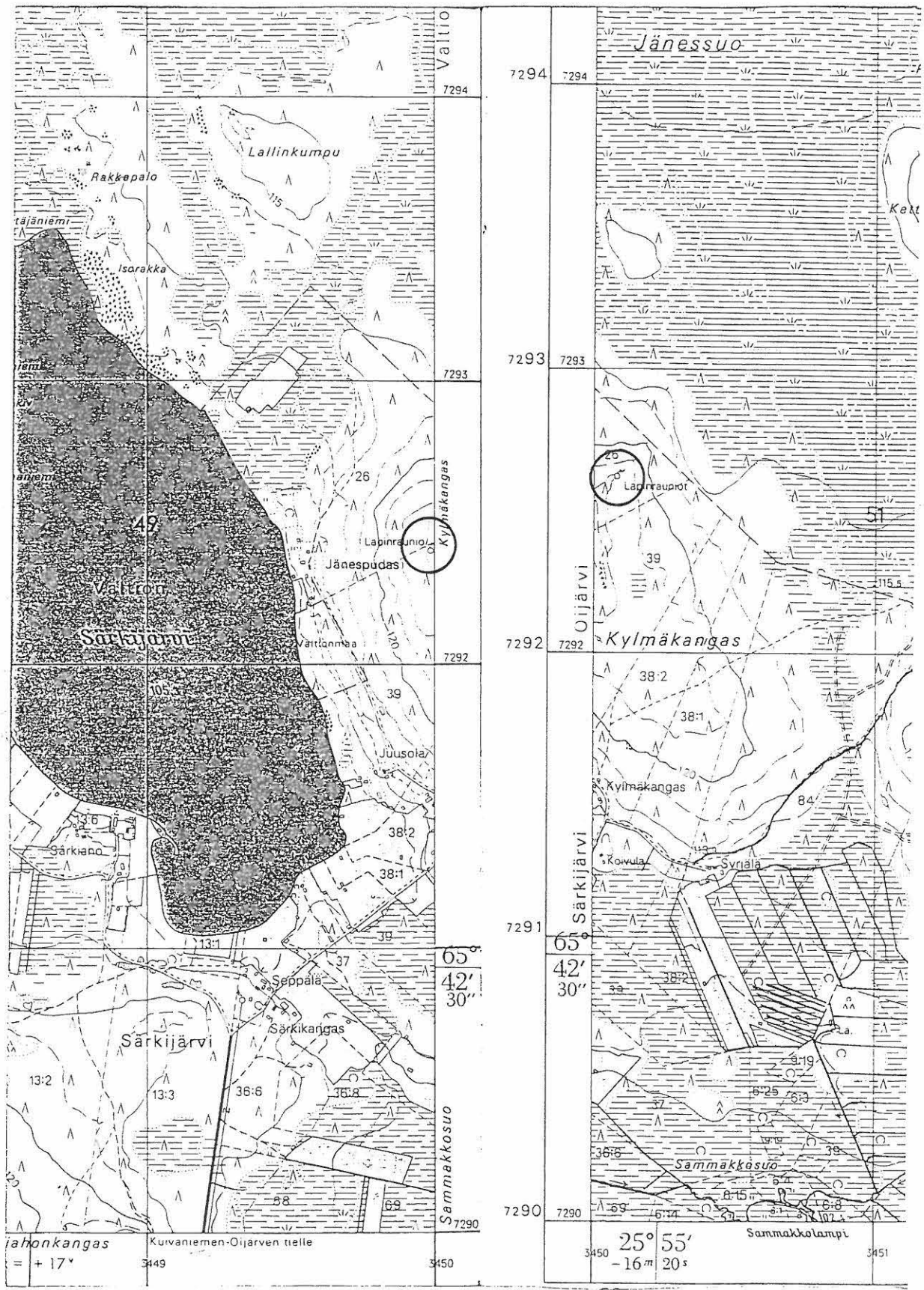
Kohde 1, rakkakuoppa. Kohde sijaitsee Kylmäkankaan pohjoispäässä, jossa on hieman rakkaa. Kysymyksessä on soikeahko rakkakuoppa tai hajotettu röykkiö halkaisijaltaan reilut 7 metriä, kuopassa on selviä kaivelemisen jälkiä, joskakaan ei tuoreita. Syvyttä kuopalla on 60-70 cm ja siinä on hieman vallimaista rakennelmaa. Kivien koko vaihtelee kohteessa miehennostannaisista päänkokoisiin kiviin.

Kohde 2, röykkiö. Kohde sijaitsee Jänesputaan tilan maalla noin 5 m Jänesputaan ja Juusolan tilan rajasta pohjoiseteläsuuntaisen rakkamuodostuman pohjoispäässä. Kysymyksessä on hieman soikeahko röykkiö, jonka halkaisija on 10 metriä, ja korkeutta sillä on 80 cm. Röykkiön keskustaa on kaiveltu aikojen kuluessa. Röykkiö on kasattu

päänkokoisista ja suuremmista kivistä rakkaa hyväksikäyttäen. Kivet ovat sammaleen ja jäkälän peittämät.

Röykkiöstä etelään olevassa rakassa on muutamia ladotun näköisiä kohtia, jotka voivat olla erillisiä röykkiöitä. Ne eivät kuitenkaan missään kohdn muodosta selvää rakennetta. Kiviröykkiökohteena, hautauskohteena (?) Kylmäkangas on mielenkiintoinen, kun ottaa huomion kankaan korkeuden, lähes 130 m merenpinnan yläpuolella.

18 KUIVANIEMI, JÄNESPUDAS JA JUUSOLA



Peruskartat: 3521 08 Käärmeaapa ja 3521 11 Hamarinjärvi, p. 1982

Kuivaniemen inventointi 1992, M. Mäki vuoti

KUIIVANIEMI 19

KOhteen nimi: Kaarre
Määrittely ja mj-lk: Kivikautinen lp., II
Peruskartta: 3521 07 Ruohola, p. 1982
Koordinaatit: X=7289 58
Y=3441 18
Z=n. 80
Kylä: Kuivaniemi
Tila: Kaarre
Rek.no: 114:1
Maanomistaja: Pentti Kaarre, Moukonoja 707, 95100 Kuivaniemi
Tutkimukset: Tuija Wallenius, tark. 1988
Löydöt: KM 24420
Kartat: Peruskarttaote: 3521 07 Ruohola
Valokuvat, diat: ---

Kohteen kuvaus: Kohde sijaitsee noin 27 km koilliseen Kuivaniemen kirkolta, Kuivaniemeltä Oijärvelle johtavan tien pohjoispuolella aivan Kuivajoen rannalla, 100 metriä tiestä. Löytöpaikan itäpuolella on hirsinen mökki ja etäläpuolella lautainen ulkorakennus. Kirves on löydetty rantatöyräältä, joka on nykyään pihahaata. Löytökohdassa maaperä on heti turpeen alla sinistä savea. Tarkastuksen yhteydessä ei mitään asuinpaikkaan viittaavaa ollut havaittavissa. Pihalle on lisäksi tuotu lisää ruokamultaa ja maaperä on myllätty täysin pihatöitä tehdessä. Kyseessä on mitä todennäköisemmin irtolöytöpaikka. Veskan kankaan asuinpaikka (kohde 3) on noin kilometrin päässä ylävirtaan päin.

KUIIVANIEMI 20

Kohteen nimi: Satasaarisenpalo

Määrittely ja mj-lk: Röykkiö (?), rakkakuoppa, III

Peruskartta: 3521 08 Käärmeaapa, p. 1982

Koordinaatit: X=7290 72
Y=3441 46
Z=n. 100

Kylä: Oijärvi

Tila: ---

Rek.no: ---

Maanomistaja: ---

Tutkimukset: Tuija Wallenius etsinyt 1988

Löydöt: ---

Kartat: Peruskarttaote: 3521 08 Käärmeaapa

Valokuvat, diat: ---

Kohteen kuvaus: Museoviraston arkistotiedoissa on maininta siitä, että koordinaattien osoittamassa paikassa Satasaarisenpaloksi nimetyllä kankaalla pitäisi olla kiviröykkiö. Tuija Wallenius on etsinyt kohdetta, mutta ei ole sitä löytänyt. Ilmeisesti kohteella tarkoitetaan pientä rakka-aluetta kankaan korkeimmalla kohtaa. Kysymyksessä on kuitenkin pelkkä lunnonmuodostuma, jota on kaiveltu ihmisen toimesta. Tähän viittaa myös Pohjois-Pohjanmaan museossa oleva museonjohtaja Aimo Kehusmaan ylösmerkitsemä tieto, että kyseistä kivikosta on aikojen kuluessa ajettu kiviä. Tämän tiedon Kehusmaa on saanut vuonna 1987, jolloin hän kävi rakennustutkija Pasi Kovalaisen kanssa tutustumassa jääkäripolkuun Veskanharjun alueella. Kysymyksessä ei siten ole muinaisjäännös. Kohde on voitu sekoittaa kohteiden 16 ja 17 kanssa, joita ei ole myöskään voitu paikallistaa.

20

KUIVANIEMI, SATASAARISENPALO



Peruskartta: 3521 08 Käärmeaapa, p. 1982

Kuivaniemen inventointi 1992, M. Mäki vuoti

KUIVANIEMI 21

Kohteen nimi: Metsäpirtinkangas, Sonniotsanmaa

Määrittely ja mj-lk: Kiviröykkiöitä, II

Peruskartta: 2534 09 Saarihovi, p. 1982

Koordinaatit: X=7275 50
Y=2560 35
Z=n. 60

Kylä: Kuivaniemi

Tila: Valtionmaa

Rek.no: ---

Maanomistaja: Metsähallinnon Pudasjärven hoitoalue,
93100 Pudasjärvi

Tutkimukset: Tuija Wallenius, tark. 1989
Jari Okkonen, tark. 1990

Löydöt: ---

Kartat: Peruskarttaote: 2534 09 Saarihovi

Valokuvat, diat: PPM F. 28998-29003
PPM D. 4570-4572

Kohteen kuvaus: Kohde sijaitsee noin 4 km Oulu-Kemi valtatietä, Myllykankaan risteyksestä koilliseen ja noin 6 km kaakkoon Kuivaniemen asemalta Säynäjärven länsipuolella. Alueella on 9 erityyppistä kivimuodostelmaa, jotka voidaan jakaa seuraaviin ryhmiin: 5 röykkiöistä keskuskuopannerakennelmaa, 2 ns. asuinpaikkavallia rakassa ja 2 kivikehää rakassa. Seuraavassa rakenteet pohjoisesta käsin tarkasteltuna:

Kohde 1, röykkiö. Röykkiö, jossa on keskuskuoppa, halkaisijaltaan noin 4 m, korkeutta noin 50 cm. Keskuskuoppa n. 1 x 1 m, ja 40 cm syvä. Rakennettu noin päänkoisista kivistä, muutamia hieman suurempia kiviä joukossa. Kuoppaa kaiveltu suhteellisen äskettäin, reunalta nosteltu jäkälättömiä kiviä, muutoin jäkälän ja sammaleen peittämä.

Kohde 2, röykkiö. Rakennelma sijaitsee 0,5 m edellisen reunasta suuntaan SW. Röykkiön halkaisija noin 5 m, korkeutta 40-50 cm, NE-reuna korkeampi. Tehty päänkoisista ja pienemmistä kivistä. Keskuskuoppa hieman epämääräinen noin 1,5 m halkaisijaltaan. Jäkälän ja sammaleen peittämä.

Kohde 3, asuinpaikkavalli. Kohde sijaitsee edellisestä noin 2 m suuntaan ESE. Rakenteeltaan lähes suorakulmainen, mitat 6 x 4,5 m suunnassa SW-NE. Keskuspainanne rakenteen suuntainen, mitat 2 x 3 m, noin 20 cm maanpinnantason alapuolelle ulottuva. Painanteessa muutamia sammaleen peittämiä kiviä. Rakennettu nyrkinkokoisista ja päänkoisista kivistä. Vallilla leveyttä 1-1,5 m ja korkeutta reilut 20 cm.

Kohde 4, röykkiö. Kohde sijaitsee röykkiön 2 reunasta noin 30 cm suuntaan NW. Kohde hieman epämääräinen, kooltaan 4 x 3,5 m, korkeutta rakenteella 40 cm. Rakennettu päänkokoisista ja pienemmistä kivistä kankaan laelle rakkaan. Muutamia kiviä tonkaistu pois kauan aikaa sitten keskiosasta, itäpuolelta, jossa halkaisijaltaan 50 cm suuruinen ja 20 cm syvä kuopanne.

Kohde 5, röykkiö. Kohde sijaitsee edellisestä noin 1,5 m suuntaan SW. Rakenne halkaisijaltaan noin 7 m, korkeutta noin 70 cm. Keskuskuoppa noin neliömetrin suuruinen, ja ylettyy rakan pintaan saakka. Keskuskuopan pohjalla muutamia isompia kiviä. Kuoppa varsin jyrkkäreunainen. Rakennettu nyrkinkokoisista ja päänkokoisista kivistä, joukossa muutama suurempi. Rakenteen SW- ja SE-puolella rakkaa vaikuttaa käsitellyn niin, että havaittavissa 4 kpl epämääräisiä kuopanteita ja 1 kivikehä, jonka halkaisija noin 3 m.

Kohde 6, röykkiö. Kohde sijaitsee edellisestä noin 33 m suuntaan S. Kysymyksessä on keskuskuopallinen röykkiö, jonka halkaisija on 6 m. Korkeutta rakenteella on 80 cm, ja se on kasattu päänkokoisista ja pienemmistä kivistä. Keskellä lähes suorakaiteenmuotoinen keskuskuoppa suunnassa NW-SE, kooltaan 1 x 2 m. Keskuskuoppa yltää lähes rakan tasolle asti. Röykkiön jyrkät reunat näyttävät hieman vyöryneen.

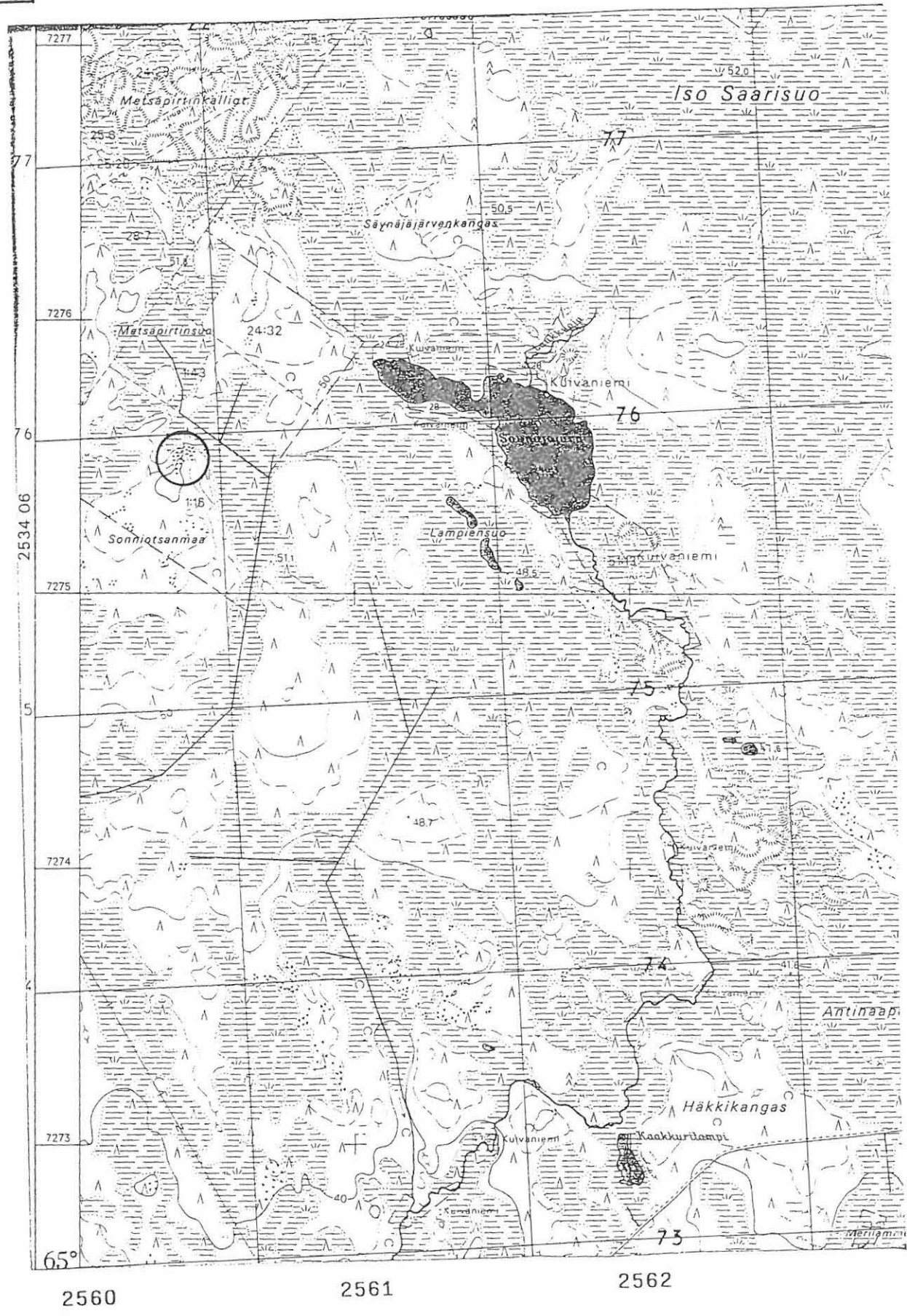
Kohde 7, asuinpaikkavalli. Kohde sijaitsee välittömästi edellisen vieressä, suunnassa SSW. Rakenne on suorakulmainen, mitoiltaan 10 x 6 m. Rakenteessa noin 20 cm syvä kaksiosainen keskustasanne, mitoiltaan 6 x 2,5/1,2 m. Ympäröivän vallin leveys on 1,5 - 2 m, ja korkeutta sillä on 20 cm. Rakennettu päänkokoisista ja hieman pienemmistä kivistä. Rakenteen keskellä siihen kuulumattomia kiviä, ja rakenteen keskellä kasvaa koivuja.

Kohde 8, kivikehä. Kohde sijaitsee edellisestä noin 3 m suuntaan SW. Rakenne on loivareunainen, halkaisijaltaan 4 m. Kankaan laen puolella eli SE-puolella ei vallia. Rinteen puolella valli noin 20 cm korkea ja 1,5 m leveä. Keskuspainanne 20 cm syvä, mitoiltaan 2 x 1,5 m suunnassa NNE-SSW. Rakennettu päänkokoisista kivistä.

Kohde 9, kivikehä. Rakenne sijaitsee edellisestä 10 m suuntaan S. Rakenteen halkaisija on 3,5 m. Keskuskuopanne mitoiltaan 1,3 x 1 m, ja on suunnassa SE-NW. Kuopanteen syvyys on 20 cm. Rakenteen tekemiseen käyetty päänkokoisia ja suurempia kiviä. Rakenteen valli, palle on loiva ja varsin matala.

Sonniotsanmaa on maaperältään karkeaa moreenia, ja paikoin se on rakkaa. Kaikki rakennelmat on tehty rakkaan käyttämällä hyväksi rakan kiveystä. Pääosin rakenteet ovat sammaleen ja jäkäläkasvuston peittämät. Kangas kasvaa mäntymetsää. Sonniotsanmaan itäpuolelle johtaa uusi metsäautotie, joka erkanelee Myllykankaan-Heinikosken vanhasta metsäautotiestä. Kysymyksessä on tähän mennessä Kuivaniemien kunnan alueelta tunnetuista muinaisjäännöksistä näyttävin.

21 KUIVANIEMI, METSÄPIRTINKANGAS, SONNIOTSAMAA



PERUSKARTTA:2534 09 Saarihoivi, p.1982

Kuivaniemen inventointi 1992, M. Mäki vuoti

KUIIVANIEMI 22

Kohteen nimi: Oijärvi, Klaavunharju

Määrittely ja mj-lk: Kivikautinen asuinpaikka, II

Peruskartta: 3521 07 Ruohola, p. 1982

Koordinaatit: X=7282 92
Y=3448 15
Z=n. 90

Kylä: Oijärvi

Tila: Närrä

Rek.no: 11:20

Maanomistaja: Pauli Matala, 95100 Kuivaniemi

Tutkimukset: (Aarni Erä-Esko, tark. 1961)
Tuija Wallenius, tark. 1990

Löydöt: KM 15314:1-2
KM 25801:1-6
KM 27431:1-2

Kartat: Peruskarttaote: 3521 07 Ruohola

Valokuvat: PPM F. 28983
PPM D. 4573

Kohteen kuvaus: Kohde sijaitsee Oijärven länsirannalla Kontioahosta Ruoholaan johtavan tien itäpuolella Oijärveen pistävällä Klaavunharjuksi kutsutulla niemellä, Närrän talosta noin 700 metriä etelään. Alueella on nykyisin yleinen uimaranta, ja läheisyydessä kulkee kuntopolku.

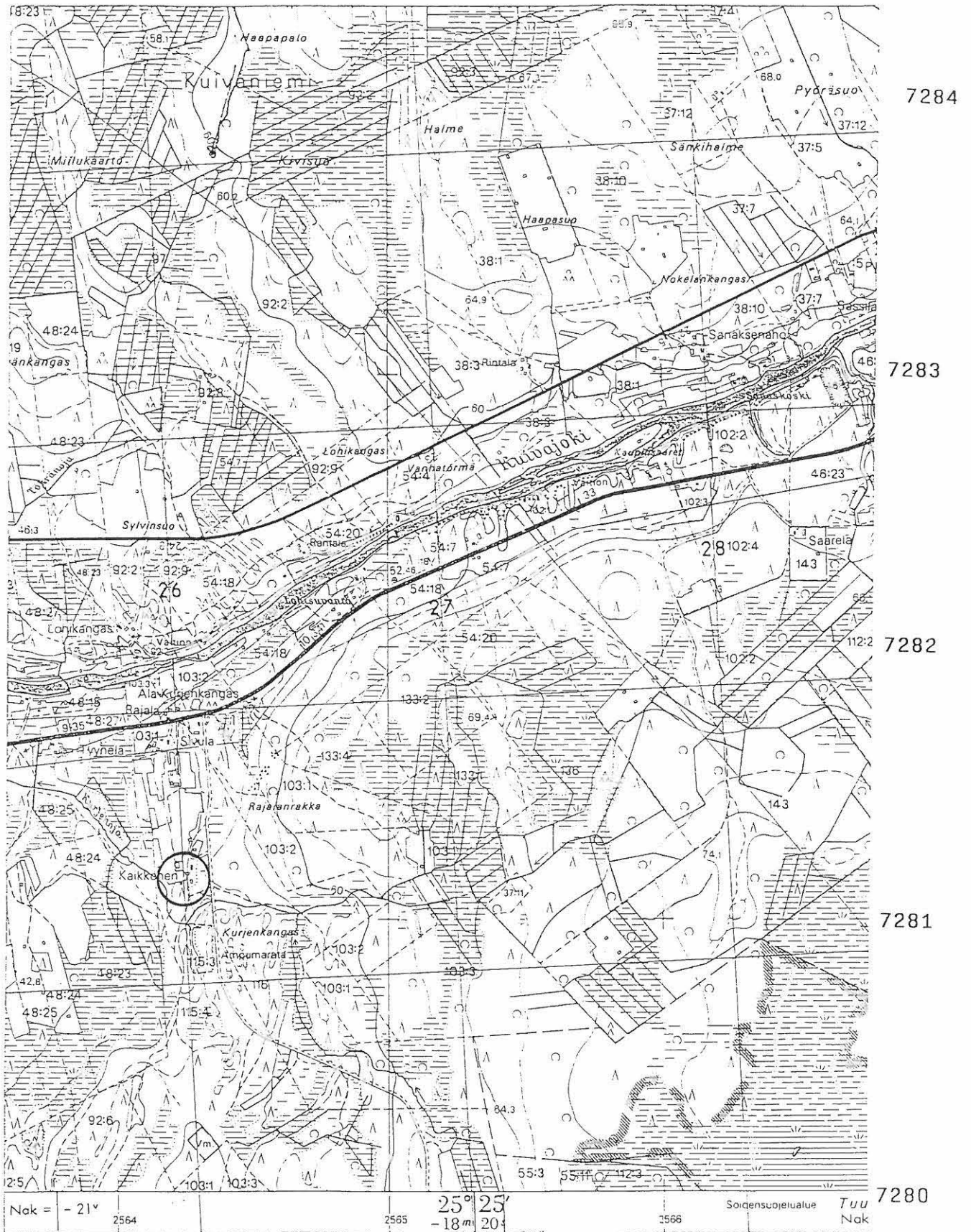
Museoviraston arkistotiedoissa on vanha tieto, että tohtori Erä-Esko on käynyt tarkastamassa kohteen 1961, jolloin hän on löytänyt muutamia kvartseja Närrän talon pihasta sekä Närränharjun ja Oijärven rannan väliseltä polulta. Myöhemmin Tuija Wallenius on tarkastanut kohteen ja todennut sen asuinpaikaksi.

Närrän talon piha-alue oli kokonaisuudessaan kesantona ja osin nurmella, eikä sieltä voitu tehdä juuri havaintoja. Närrän talosta etelään on järvenrannassa huvila-asutusta, ja sieltäkin oli havaintojen teko vaikeaa. Uimarannan alueelta ja sen välittömästä läheisyydestä oli poimittavissa kvartsi-iskoksia. Kysymyksessä on hieno hiekkakangasalue, jossa valtapuustona on mänty. Löytöjen ja sijaintinsa perusteella kohde on mitä sopivin kivikautiseksi asuinpaikaksi. Asuinpaikan tarkkojen rajojen määrittely sekä pohjoiseen että etelään edellyttäisi koekaivausta.

KUIVANIEMI 23

Kohteen nimi: Jokikylä, Kurjenoja, Kaikkonen
 Määrittely ja mj-lk: Kivikautinen lp., II
 Peruskartta: 2543 07 Heinikoski, p. 1982
 Koordinaatit: X=7281 13
 Y=2564 24
 Z=n. 47,5
 Kylä: Kuivaniemi
 Tila: Kaikkonen
 Rek.no: 115:6
 Maanomistaja: Reijo Törmälä, Rajala, 95100 Kuivaniemi
 Tutkimukset: Tuija Wallenius, tark. 1991
 Löydöt: KM 26620
 Kartat: Peruskarttaote: 2543 07 Heinikoski
 Valokuvat, diat: ---

Kohteen kuvaus: Kohde sijaitsee Heinikoskelta Myllykan kaalle johtavan metsäautotien varressa, noin 10 km koilliseen Kuivaniemen kirkolta. Kaikkosen talolta on matkaa Kuivaniemen-Oijärven tielle noin 500 m.
 Esine on löydetty noin 20 vuotta sitten ojankaivuussa. Löytöpaikka on varsin kosteaa metsää. Läheiset pellot löytöpaikan pohjoispuolella olivat kaikki paketissa. Kaikkosen talo ja talousrakennukset on rakennettu hiekkaiselle kankaalle, jota kautta mainittu metsäautotie kulkee. Kankaalla oli maanpinta monin paikoin rikkoutunut, mutta mitään kiinteään muinaisjäänökseen viittaavaa ei kankaalta ollut löydettävissä. Jonkin matkaa talosta etelään on metsäautotien varrella ampumarata ja maatuneita hiekkakuoppia, mutta niistäkään ei ollut löydettävissä asuinpaikan merkkejä. Löytökohtaa lukuunottamatta läheinen kangas on hienoa hiekkaa, jossa valtapuustona on mänty. Kohde on katsottava ainakin toistaiseksi irtolöytöpaikaksi.



Peruskartta: 2543 07 Heinikoski, p. 1982

Kuivaniemen inventointi 1992, M. Mäki vuoti

KUIIVANIEMI 24

Kohteen nimi: Jääräaho

Määrittely ja mj-lk: Kivikautinen asuinpaikka, II

Peruskartta: 3521 07 Ruohola, p. 1982

Koordinaatit: X=7288 29
Y=3443 68
Z=n. 85

Kylä: Kuivaniemi

Tila: Jääräaho

Rek.no: 318

Maanomistaja: Jouko Kiuttu, Lohitie, 95100 Kuivaniemi

Tutkimukset: Tuija Wallenius, tark. 1991

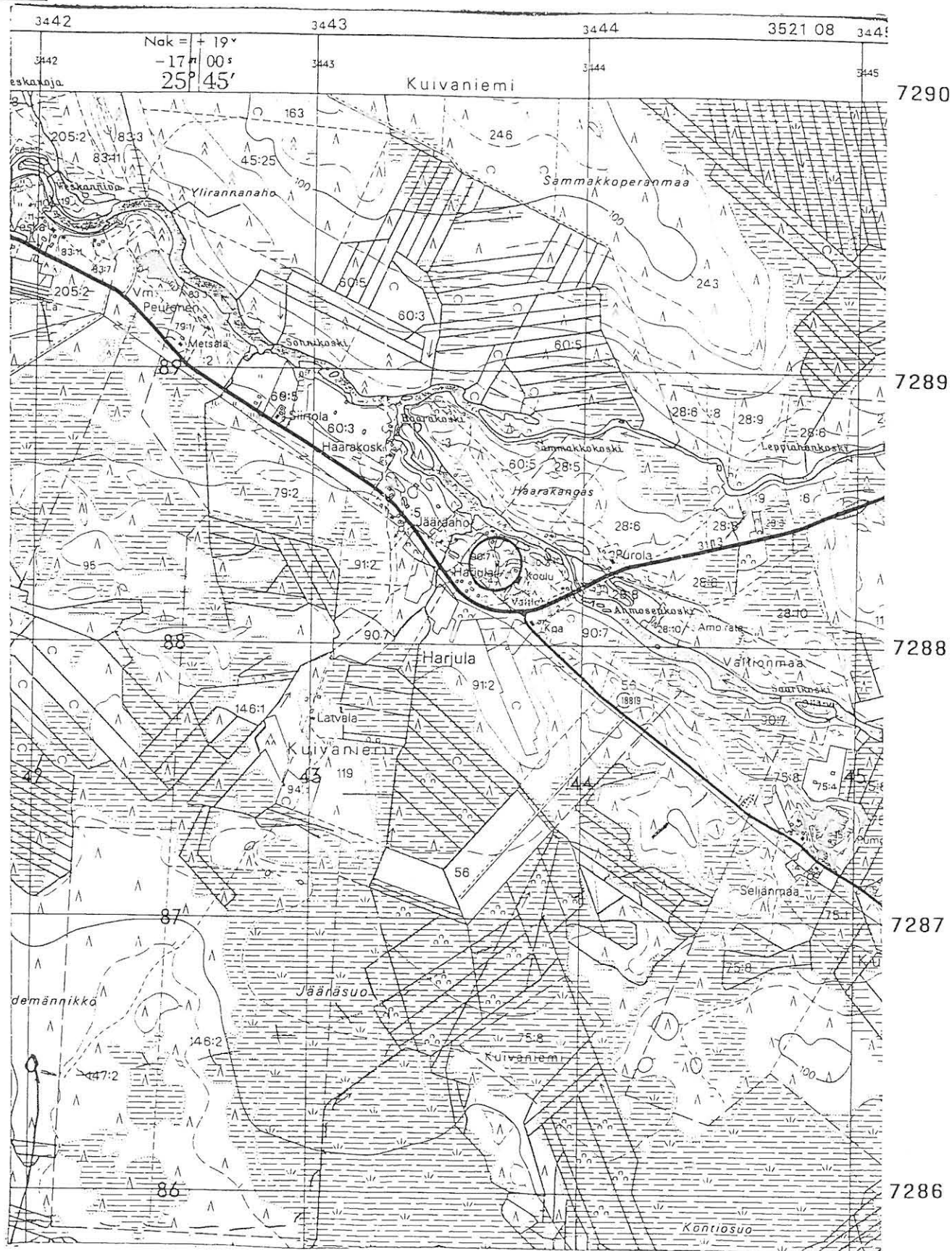
Löydöt: KM 26782
KM 27432:1-2

Kartat: Peruskarttaote: 3521 07 Ruohola

Valokuvat, diat: ---

Kohteen kuvaus: Kohde sijaitsee noin 30 km koilliseen Kuivaniemen kirkolta, Kuivaniemeltä Oijärvelle johtavan tien pohjoispuolella, ja Kuivajoen ylittävältä sillalta 400 m länteen. Läheisyydessä on Kontiahon koulu, joka on ollut Museoviraston tutkijoiden majoitustilana useana vuotena. Tuija Wallenius on poiminut esineet koulun ympäristöä tutkiessaan. Löytöalue on hiekkaista kangasta, ja osin kesantona olevaa peltoa- luetta. Inventoinnin yhteydessä alueelle tehtiin muutamia koekuop- pia metsämaastoon, joista löytöinä saatiin joitakin kvartseja. Asuinpaikan tarkkojen rajojen määrittäminen edellyttäisi koekai- vausta. Saatujen tietojen mukaan on alueelle suunnitteilla kesämök- kiasutusta, joka voi ainakin periaatteessa uhata asuinpaikkaa. Lisähuomiona mainittakoon se, että kohde 25 on lähes välittömässä läheisyydessä, ja voi muodostaa sen kanssa yhtenäisen laajan asuin- paikan, vaikka sitä ei voitu inventoinnin yhteydessä todeta.

24 KUIVANIEMI, JÄÄRÄHO



Peruskartta: 3521 07 Ruohola, p. 1982

Kuivaniemen inventointi 1992, M. Mäki vuoti

KUIIVANIEMI 25

Kohteen nimi: Kontioaho

Määrittely ja mj-lk: Kivikautinen asuinpaikka, II

Peruskartta: 3521 07 Ruohola, p. 1982

Koordinaatit: X=7288 32
Y=3443 83
Z=n. 82,5

Kylä: Kuivaniemi

Tila: Jääräaho

Rek.no: 318

Maanomistaja: Jouko Kiuttu, Lohitie, 95100 Kuivaniemi

Tutkimukset: Tuija Wallenius, tark. 1991

Löydöt: KM 26783
KM 27433:1-3

Kartat: Peruskarttaote: 3521 07 Ruohola

Valokuvat, diat: ---

Kohteen kuvaus: Kohde sijaitsee Kuivaniemen kirkolta noin 30 km koilliseen, Kuivaniemeltä Oijärvelle johtavan tien pohjoispuolella Kuivajoen etelärannalla. Kuivajoen ylittävältä maantiesillalta länteen reilut 200 m.

Tuija Wallenius on Veskankankaan kaivausten aikana majoitustilana käyttämänsä Kontioahon koulun ympäristöä tarkastellessaan löytänyt koulusta noin 100 m jokirantaan päin kvartseja. Inventoinnin yhteydessä alueelle tehtiin useita koekuoppia, joista ilmeni, että kysymyksessä on kivikautinen asuinpaikka, koekuopista saatiin löytöinä kvartseja ja palaneita kiviä, lisäksi kuoppien profiileissa oli nähtävissä selvät merkit ns. kulttuurimaasta. Kontioahon alue on hiekkaista mäntykangasta.

Periaatteessa voidaan pitää täysin mahdollisena, että kohde muodostaa kohteen 24 kanssa yhtenäisen asuinpaikan. Tämän asian toteaminen edellyttäisi kuitenkin laajempaa koekaivausta.

KUIVANIEMI 26

Kohteen nimi: Haarakangas

Määrittely ja mj-lk: Kivikautinen asuinpaikka, painanteita, II

Peruskartta: 3521 07 Ruohola, p. 1982

Koordinaatit: X=7288 38
Y=3443 88
Z=n. 82,5

Kylä: Oijärvi

Tila: Laitala

Rek.no: 28:5

Maanomistaja: Eino Kaakkuriniemi, 95100 Kuivaniemi

Tutkimukset: Tuija Wallenius, tark. 1991

Löydöt: KM 26784
KM 27434:1-2

Kartat: Peruskarttaote: 3521 07 Ruohola

Valokuvat, diat: ---

Kohteen kuvaus: Kohde sijaitsee noin 30 kilometriä koilliseen Kuivaniemen kirkolta, Kuivaniemeltä Oijärvelle johtavan tien länsipuolella. Haarakangas on Hamarinjoen ja Kuivajoen väliin jäävä kangasniemeke Kuivajoen pohjoispuolella. Asuinpaikka sijaitsee koordinaattien osoittamassa paikassa. Tarkastuksen yhteydessä oli huvilarakennuksen perunapellosta ja kasvimaasta kuin myös läheiseltä kankaalta poimittavissa kvartsi-iskoksia, ja näkyvissä oli muutamia palaneita kiviä. Asuinpaikka näyttää sijaitsevan suhteellisen suppealla alueella hiekkaisella kankaan osalla huvilarakennuksen ympäristössä. Haarakankaan niemen korkeimmalla kohtaa sekä siitä länteen ja luoteeseen oli maastossa nähtävissä lukuisia laakeita painanteita. Painanteet ovat halkaisijaltaan 3-6 metriä. Syvyyttä niillä 20-30 cm. Painanteet muistuttavat jossain määrin kodanpohjapainanteita. Niemen kärjessä on lisäksi muutama tervahauta. Näiden lisäksi on Tuija Wallenius rekisteröinyt kohdasta X=7288 48, Y=3443 72 pienen kivilouhimon.

KUIIVANIEMI 27

Kohteen nimi: Säynäjärvi eteläinen

Määrittys ja mj-lk: Kiviröykkiö, II

Peruskartta: 2534 09 Saarihovi, p. 1982

Koordinaatit: X=7274 30
Y=2561 40
Z=n. 50

Kylä: Kuivaniemi

Tila: Valtionmaa

Rek.no: ---

Maanomistaja: Metsähallinnon Pudasjärven hoitoalue,
93100 Pudasjärvi

Tutkimukset: Jari Okkonen, tark. 1990

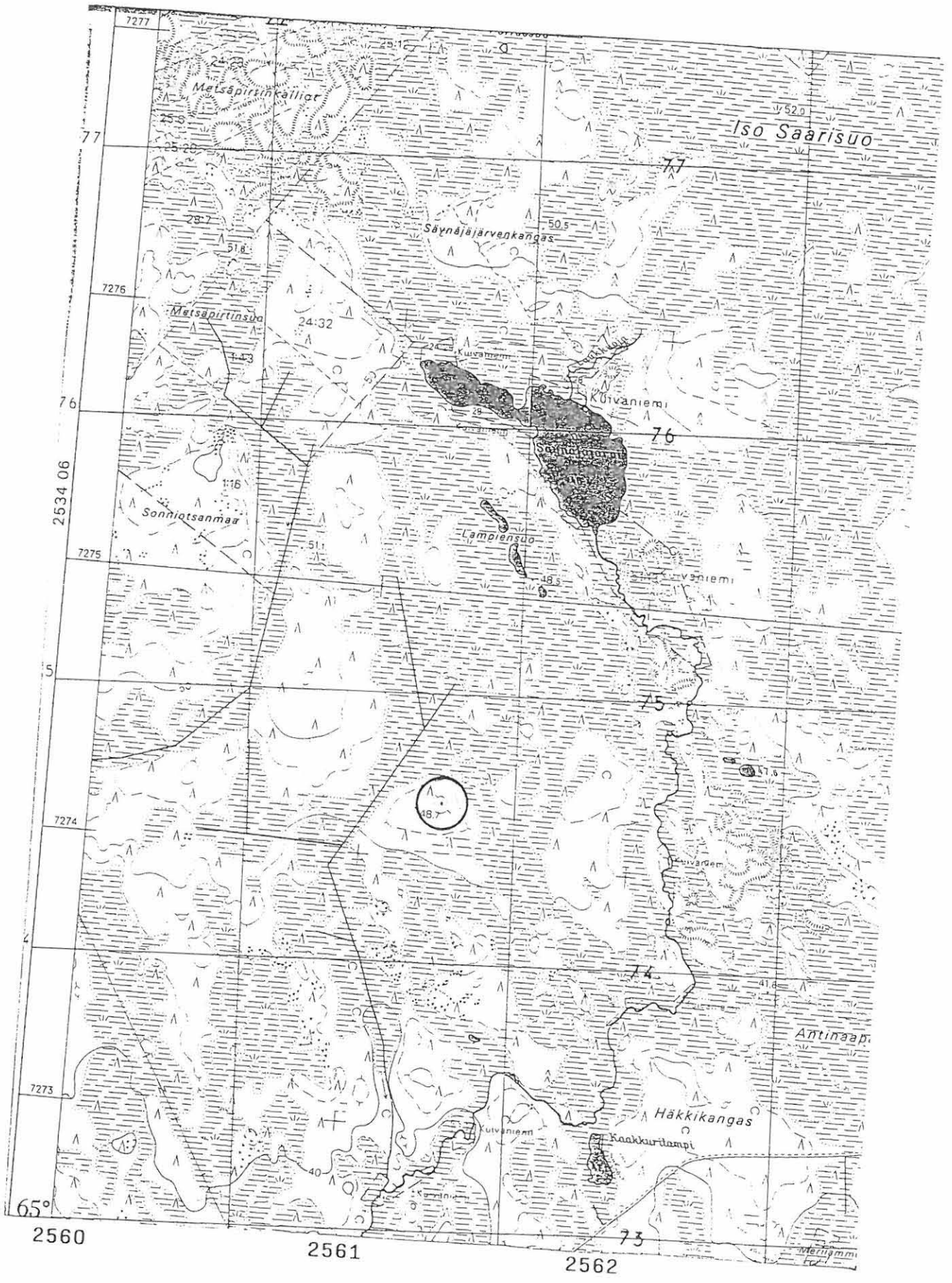
Löydöt: ---

Kartat: Peruskarttaote: 2534 09 Saarihovi

Valokuvat, diat: PPM F. 28992-28993
PPM D. 4574-4575

Kohteen kuvaus: Kohde sijaitsee Säynäjärven eteläpuolella, Kuivaniemen kirkolta noin 6 km kaakkoon ja Oulu-Kemi valtatieltä Myllykankaan metsäautotien risteyksestä 4 km koilliseen. Kohteen eteläpuolitse noin 50 metrin päästä kulkee uusi metsäautotie, joka erkanelee Myllykankaan-Heinikosken vanhasta metsäautotiestä. Röykkiö on keskellä laajaa hakkuuaukeata, mutta röykkiön ympärille on jätetty kasvamaan muutamia koivuja ja kuusi. Röykkiö muodostaa tavallaan saarekkeen aukkohakatun ja äestetyt alueen keskelle. Röykkiö on soikeahko suunnassa SW-NE, ja siinä syvä kuopanne keskellä. Kooltaan se on noin 8 x 6 m, ja korkeutta sillä on 60-70 cm. Röykkiö on kasattu päänkokoisista ja suuremmista kivistä. Keskellä oleva kuopanne on kooltaan 2,3 x 2 m ja on röykkiön muodon suuntainen. Keskuskuopan pohja on ympäröivän maanpinnan tasolla. Lisäksi röykkiön keskellä kasvaa muutamia koivuja, muutoin rakenne vaikutti ehjältä, ja oli osin sammaleen ja jäkälän peittämä. Kankaan maaperä on karkeaa moreenia, jossa on paikoin suuria lohkareita.

27 KUIVANIEMI, SÄYNÄJÄRVI ETELÄINEN



Peruskartta: 2534 09 Saarihoivi, p. 1988

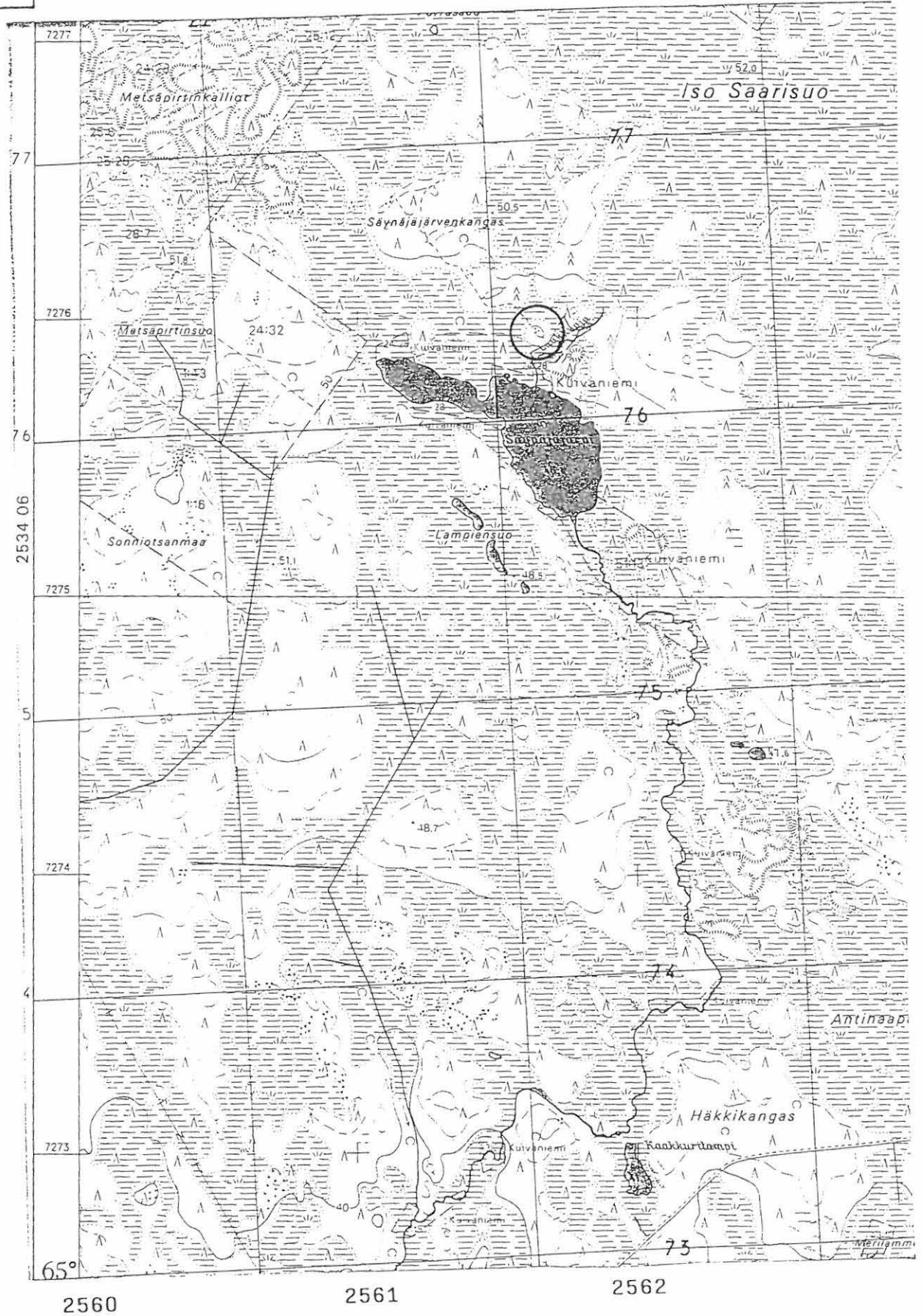
Kuivaniemen inventointi 1992, M. Mäki vuoti

KUIIVANIEMI 28

Kohteen nimi: Säynäjäjärvi, Laukkuoja
 Määrittely ja mj-lk: Röykkiö, II
 Peruskartta: 2534 09 Saarihovi, p. 1982
 Koordinaatit: X=7275 95
 Y=2561 64
 Z=n. 50
 Kylä: Kuivaniemi
 Tila: Valtionmaa
 Rek.no: ---
 Maanomistaja: Metsähallinnon Pudasjärven hoitoalue,
 93100 Pudasjärvi
 Tutkimukset: Jari Okkonen, tark. 1990
 Löydöt: ---
 Kartat: Peruskarttaote: 2534 09 Saarihovi
 Valokuvat, diat: PPM F. 28994-28995
 PPM D. 4576-4577

Kohteen kuvaus: Kohde sijaitsee Kuivaniemen kirkolta noin 6 km itäkaakkoon Säynäjäjärven pohjoispuolella, 200 m järven rannasta, lähellä järveen laskevan Laukkuojan suuta, sen länsipuolella. Röykkiön vieritse kulkee eteläpuolelta noin 3 metrin etäisyydeltä Säynäjäjärvenkankaalta tuleva polku. Kyseessä on hieman soikeahko ja varsin pahoin pengottu röykkiö, jossa ilmeisesti on ollut jonkinlainen keskuskuoppa, kraaterimainen painuma keskellä. Kooltaan röykkiö on 9 x 6 metriä, korkeutta röykkiöllä on noin 60 cm. Keskellä oleva kuopanne on halkaisijaltaan noin 1,5 metriä, ja sijaitsee röykkiön länsiosassa. Kuopan halkaisija on noin 1 metri pohjassa ja se on kaivettu kivennäismaahan asti, ehkä noin 30 cm maanpinnantason alapuolelle. Kasaamiseen on käytetty päänkokoisia ja hieman suurempia kiviä. Keskukuopan pohjoisreunassa kasvaa nuori koivu, jonka tyvi on noin 40 cm kaiveltua keskuskuopan pohjatasoa korkeammalla. Röykkiön kivet ovat osin jäkälän ja sammaleen peittämät. Röykkiö sijaitsee pienen kangaskumpareen pohjoisreunassa. Maaperä vaikuttaa karkealta moreenilta, aluskasvillisuus on puolukkavaltaista ja metsätyyppi on sekametsää. Kuopassa on nähtävissä suhteellisen tuoreet penkomisen jäljet, koska kivet ovat osin täysin jäkälittömiä. Itäosaa röykkiöstä on luultavasti pengottu useaan otteeseen.

28 KUIVANIEMI, SÄYNÄJÄRJÄRVI, LAUKKUOJA



Peruskartta: 2534 09 Saarihoivi, p. 1992

Kuivaniemen inventointi 1992, M. Mäki vuoti

KUIVANIEMI 29

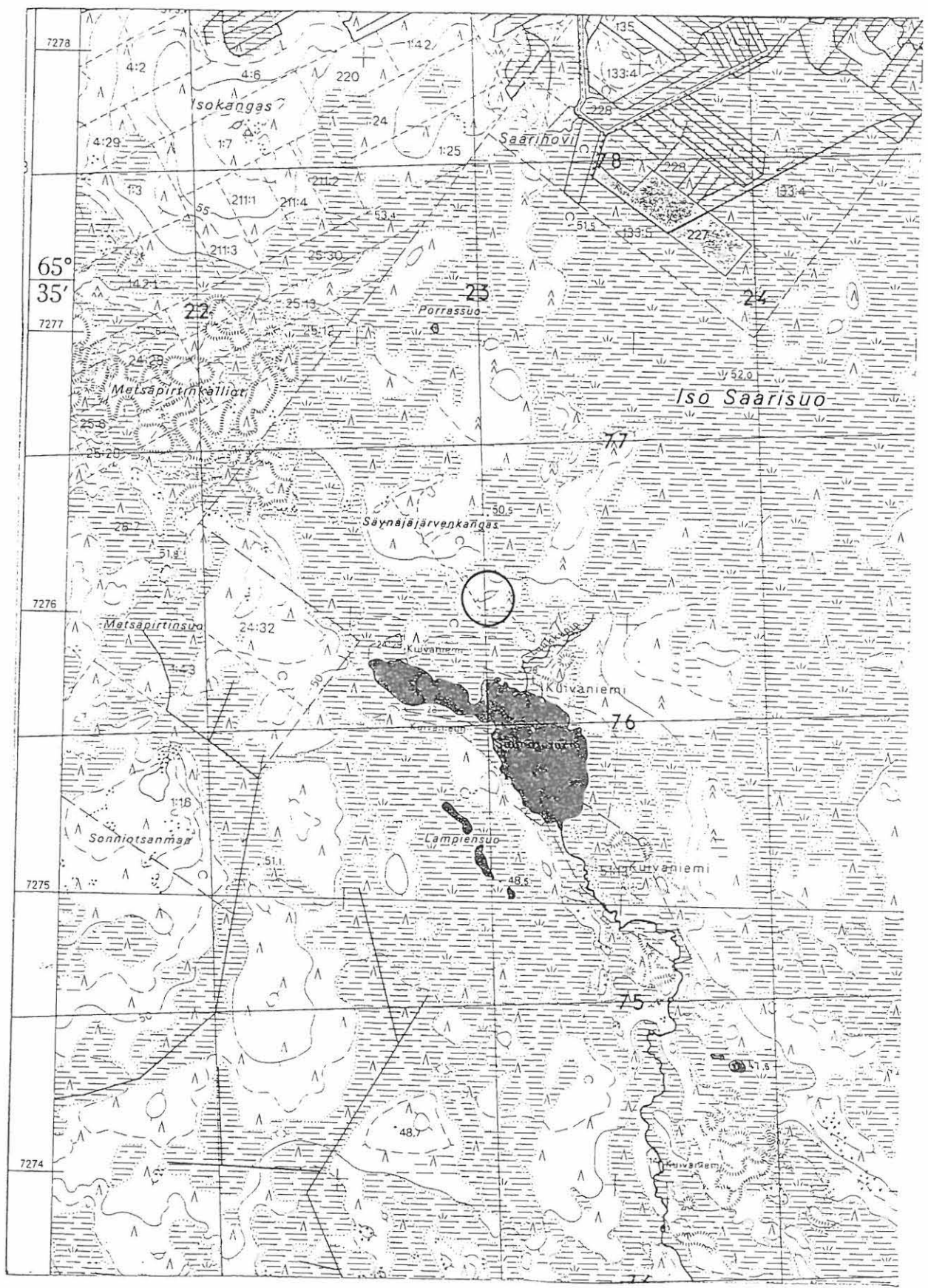
Kohteen nimi: Säynäjäjärvenkangas
 Määrittely ja mj-lk: Röykkiö, II
 Peruskartta: 2534 09 Saarihovi, p. 1982
 Koordinaatit: X=7276 08
 Y=2561 48
 Z=n. 50
 Kylä: Kuivaniemi
 Tila: Valtionmaa
 Rek.no: ---
 Maanomistaja: Metsähallinnon Pudasjärven hoitoalue,
 93100 Pudasjärvi
 Tutkimukset: ---
 Löydöt: ---
 Kartat: Peruskarttaote: 2534 09 Saarihovi
 Valokuvat, diat: PPM F. 28996-28997
 PPM D. 4578-4579

Kohteen kuvaus: Kohde sijaitsee noin vajaat 6 km itä-
 kaakkoon Kuivaniemen kirkolta Säynäjäjärven pohjoispuolella pienel-
 lä kangaskumpareella Säynäjäjärvenkankaan ja Laukkuojan välisessä
 maastossa, noin 300 metriä järven rannasta.

Veturinkuljettaja Esko Vainikainen (Joulumerkintie 3 B 14, 90160
 Oulu) ilmoitti kesällä 1991 Pohjois-Pohjanmaan museoon löytäneensä
 mahdollisen kiviröykkiön Säynäjäjärven pohjoispuolelta. Kuivaniemen
 inventoinnin yhteydessä kohde tarkastettiin, jolloin voitiin tode-
 ta, että pienen kangaskumpareen korkeimmalla kohtaa, reilut 50 met-
 riä pohjoiseen Säynäjäjärvenkankaalta Laukkuojalle kulkevasta po-
 lusta on kiviröykkiö. Röykkiö on kuperalakinen halkaisijaltaan noin
 6 metriä ja korkeutta sillä on 40-50 cm. Röykkiö on kasattu pään-
 kokoisista ja hieman suuremmista kivistä. Röykkiössä ei ole havait-
 tavissa rakenteellisia yksityiskohtia, ja se näyttää säilyneen eh-
 jänä.

Röykkiö on voimakkaasti sammaleen ja jäkälän peittämä, osin myös
 varpukasvuston. Röykkiön havaitseminen maastossa saattaa olla vai-
 keaa maallikolle. Kangas on maaperältään karkeaa moreenia ja kasvaa
 sekametsää.

29 KUIVANIEMI, SÄYNÄJÄJÄRVENKANGAS



2560 2561 2562

Peruskartta: 2534 09 Saarihövi, p. 1982

Kuivaniemen inventointi 1992, M. Mäki vuoti

KUIIVANIEMI 30

Kohteen nimi: Sanaskoski

Määrittely ja mj-lk: Kivikautinen asuinpaikka, II

Peruskartta: 2543 07 Heinikoski, p. 1982

Koordinaatit: X=7282 98
(Itäpää) Y=2566 60

(Länsipää) X=7282 90
Y=2566 48
Z=n. 62,5

Kylä: Kuivaniemi

Tila ja rek.no: Toivola, 46:13
Isonokka, 46:22
Pikkunokka, 46:24
Rinne, 46:25
Kukkula, 46:32

Maanomistajat: Toivola; Kuivaniemen Jokikylän maamies-
seura, 95100 Kuivaniemi
Isonokka; Marjatta ja Pauli Viitala, Si-
vakankatu 26, 94600 Kemi
Pikkunokka; Teppo Ruonala, Kulmankylän-
tie 7 D 31, 94700 Kemi
Rinne; Leo Tuomela, Sinikellontie 11,
94500 Lautiosaari
Kukkula; Atte Kukkula, Syrjälä, 95130
Hyryoja

Tutkimukset: ---

Löydöt: KM 27435:1-3

Kartat: Peruskarttaote: 2543 07 Heinikoski

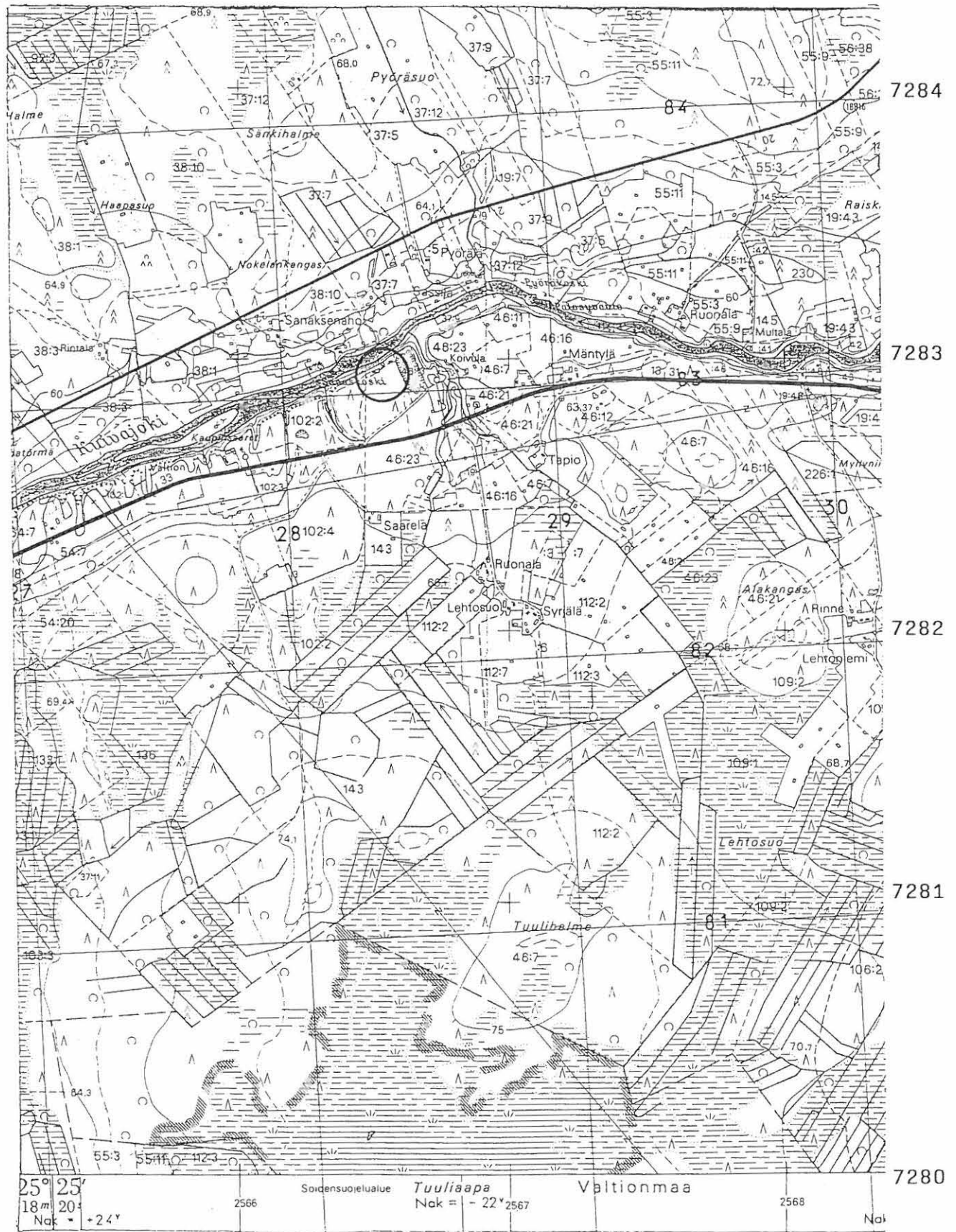
Valokuvat, diat: PPM F. 28988-28989
PPM D. 4580

Kohteen kuvaus: Kohde sijaitsee noin 12 km koilliseen Kuivaniemen kirkolta, Kuivaniemeltä Oijärvelle johtavan tien pohjoispuolella ja Kuivajoen etelärannalla. Kuivajoessa on tällä kohtaa Sanaskoskeksi nimetty kohta.

Kysymyksessä on varsin jyrkästi Kuivajoesta kohoava hiekkakangas. Kankaalla on palstan 46:13 alueella suuri hiekkakuoppa, joka on reunoiltaan varsin jyrkkä. Reunat putoavat lähes kohtisuoraan noin 5 metriä. Hiekkakuopasta on ajettu hiekkaa aivan vastikään. Inventoinnin yhteydessä hiekkakuopan länsireunalta noin 50 metrin matkalta tavattiin kvartsi-iskoksia, palaneita kiviä selvänä keskittymänä kahdesta kohtaa, sekä voimakkaasti punamullan värjäämiä kohtia. Hiekkakuopan profiilista oli selvästi nähtävissä kulttuurimaa-kerrokset huuhtoutumistason alapuolella.

Kvartsi-iskoksia tavattiin lisäksi jokitäyräällä olevien huviloiden alueelta. Kvartseja oli poimittavissa huviloille johtavalta kangas-
tieltä. Asuinpaikka näyttäisi rajautuvan pääasiassa pälstojen
46:22, 46:24, 46:25, 46:32 alueille. Kankaan maaperä on hienoa
hiekkaa, joka kasvaa melko järeää mäntymetsää.

30 KUIVANIEMI, SANASKOSKI



Peruskartta: 2543 07 Heinikoski, p.1982

Kuivaniemen inventointi 1992, M. Mäki vuoti

KUIIVANIEMI 31

Kohteen nimi: Kalkkimaa

Määrittely ja mj-lk: Röykkiö, II

Peruskartta: 2534 09 Saarihovi, p. 1982

Koordinaatit: X=7272 58
Y=2563 72
Z=n. 45

Kylä: Kuivaniemi

Tila: Valtionmaa

Rek.no: ---

Maanomistaja: Metsähallinnon Pudasjärven hoitoalue,
93100 Pudasjärvi

Tutkimukset: ---

Löydöt: ---

Kartat: Peruskarttaote: 2534 09 Saarihovi

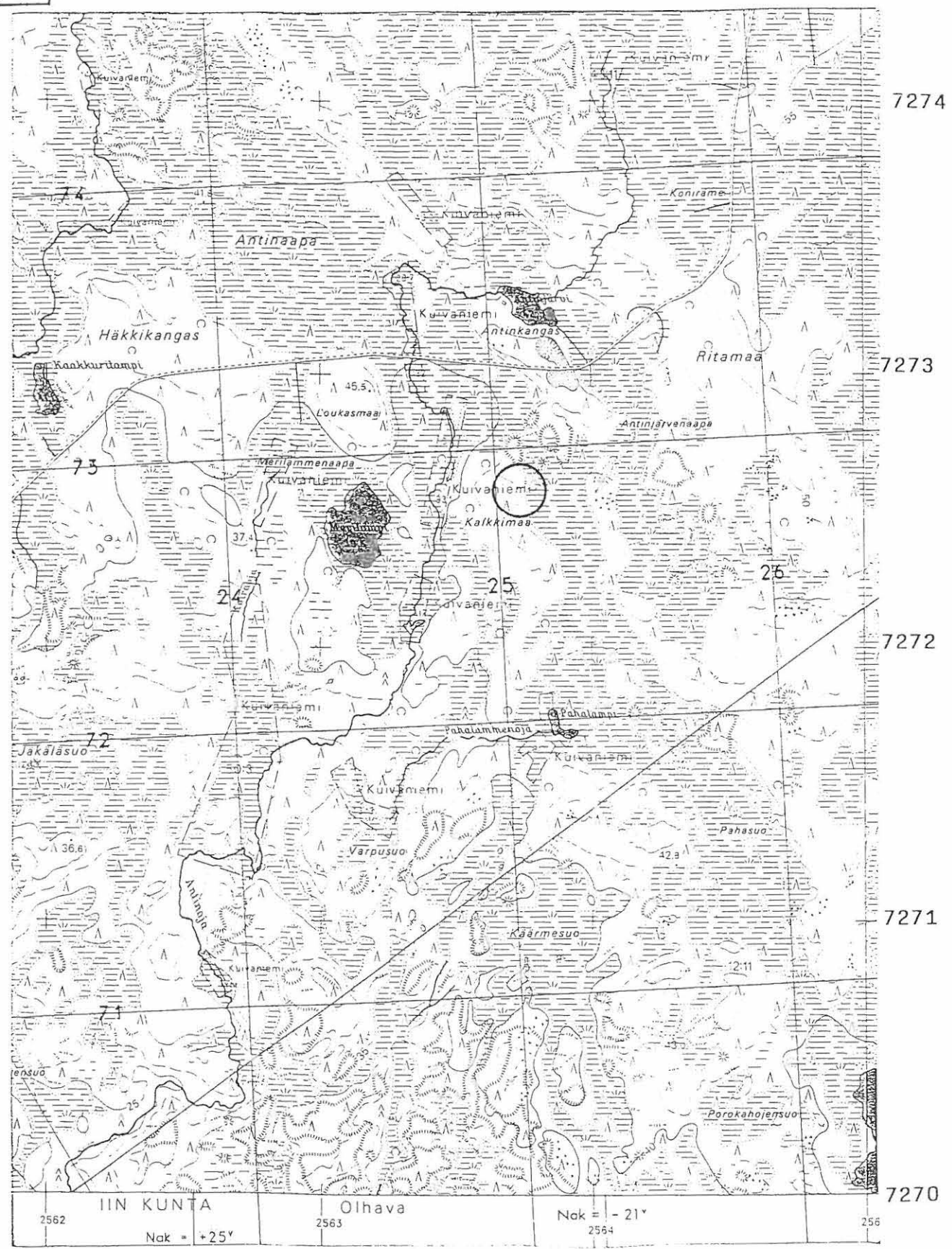
Valokuvat, diat: ---

Kohteen kuvaus: Kohde sijaitsee Myllykankaalta Heinikoskelle johtavan metsäautotien eteläpuolella, noin 9 km kaakkoon kuivaniemen kirkolta Merilammen itäpuolella Kalkkimaaksi kutsutulla kankaalla. Matkaa kohteesta metsäautotielle on 400 metriä. Ilmoitus mahdollisesta muinaisjäännöksestä saatiin Pohjois-Pohjanmaan museon veturinkuljettaja Esko Vainikaiselta (Joulumerkintie 3 B 14, 90160 Oulu) kesällä 1992. Ilmoituksen perusteella kohde tarkastettiin inventoinnin yhteydessä.

Kalkkimaan itäosassa vajaan 50 metriä läheisestä suosta on halkaisijaltaan 7 metriä oleva ja 90-100 cm korkea kiviröykkiö. Röykkiö on kasattu päänkokoisista ja hieman suuremmista kivistä. Röykkiössä on matala painuma, kuopanne, keskellä. Röykkiö on erinomaisesti säilynyt ja on varsin jyrkkäseinäinen. Kivet ovat jäkälän ja sammaleen peittämät. Maaperä alueella on kallioista varsinkin suoalueella, josta se muuttuu kankaalle noustessa karkeaksi moreeniksi. Alueen metsätyyppi on mäntymetsää, ja nykyisellään röykkiö on varsin tiheässä nuoressa männikössä.

Mainittakoon lisäksi, että Kalkkimaassa lähellä Merilampea sanotaan olevan hevosenkengänmuotoinen kiviladelmä. Tätä ei kuitenkaan inventoinnin yhteydessä löydetty etsinnöistä huolimatta.

31 KUIVANIEMI, KALKKIMAA



Peruskartta: 2534 09 Saarihoivi, p. 1982

Kuivaniemen inventointi 1992, M. Mäki vuoti

KUIIVANIEMI 32

Kohteen nimi: Antinkangas

Määrittely ja mj-lk: Kivikautinen asuinpaikka, II

Peruskartta: 2534 09 Saarihovi, p. 1982

Koordinaatit: X=7273 02
(Eteläpää) Y=2563 92

(Pohjoispää) X=7273 14
Y=2563 88
Z=n. 45

Kylä: Kuivaniemi

Tila: Valtionmaa

Rek.no: ---

Maanomistaja: Metsähallinnon Pudasjärven hoitoalue,
93100 Pudasjärvi

Tutkimukset: ---

Löydöt: KM 27436:1-2

Kartat: Peruskarttaote: 2534 09 Saarihovi

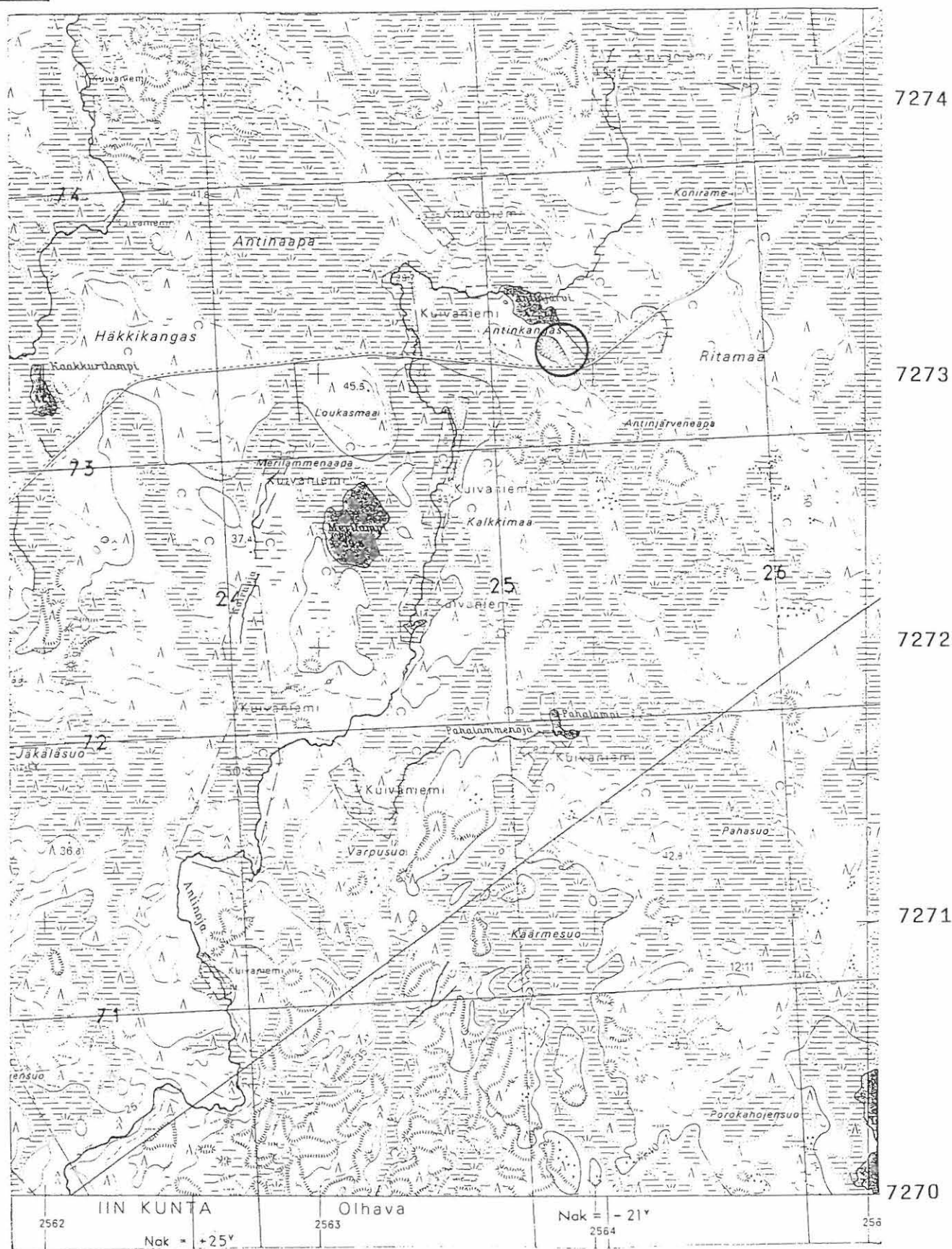
Valokuvat, diat: PPM F. 29004-29005
PPM D. 4581-4582

Kohteen kuvaus: Kohde sijaitsee Myllykankaalta Heinikos-
kelle johtavan metsäautotien pohjoispuolella, noin 9 km kaakkoon
Kuivaniemen kirkolta, Antinjärven eteläpuolella. Metsäautotie kul-
kee Antinkankaan kautta. Kankaalla on tien molemmin puolin vanha
soramonttu, josta pohjoispuolella tietä olevasta montusta on ajettu
sora vielä hiljakkoin. Tarkastushetkellä montussa oli vielä seula
jäljellä.

Asuinpaikka sijaitsee metsäautotien pohjoispuolella, Antinkankaan
itäreunassa, jossa on vielä kangasta jonkin verran jäljellä. Hiek-
kakuopan reunoilta oli poimittavissa kvartsi-iskoksia, jotka näkyi-
vät selvästi hienossa hiekassa. Lisäksi lähellä metsäautotietä ole-
vassa seinämässä oli nähtävissä pahoin hajonnut liesikiveys, jota
porot olivat sorkillaan sotkeneet. Asuinpaikka jatkuu kankaan itä-
reunassa lähelle Antinjärven etelärantaa, jossa oli havaittavissa
muutamia epämääräisiä laakeita painanteita. Kangas putoaa idässä
melko jyrkästi läheiseen suohon.

Muualta kuin hiekkakuopan itäreunalta, hiekkakuopan ja suon rajaa-
malta kankaan osalta ei merkkejä asuinpaikasta tavattu, vaikka koko
Antinkankaan alue tarkastettiin inventoinnin yhteydessä.

32 KUIVANIEMI, ANTINKANGAS



Peruskartta: 2534 09 Saarihoivi, p. 1982

Kuivaniemen inventointi 1992, M. Mäki vuoti

KUIIVANIEMI 33

Kohteen nimi: Laukkupalo

Määrittely ja mj-lk: Röykkiö, II

Peruskartta: 3521 07 Ruohola, p. 1982

Koordinaatit: X=7284 38
Y=3440 96
Z=n. 107,5

Kylä: Kuivaniemi

Tila: Valtionmaa

Rek.no: ---

Maanomistaja: Metsähallinnon Pudasjärven hoitoalue,
93100 Pudasjärvi

Tutkimukset: ---

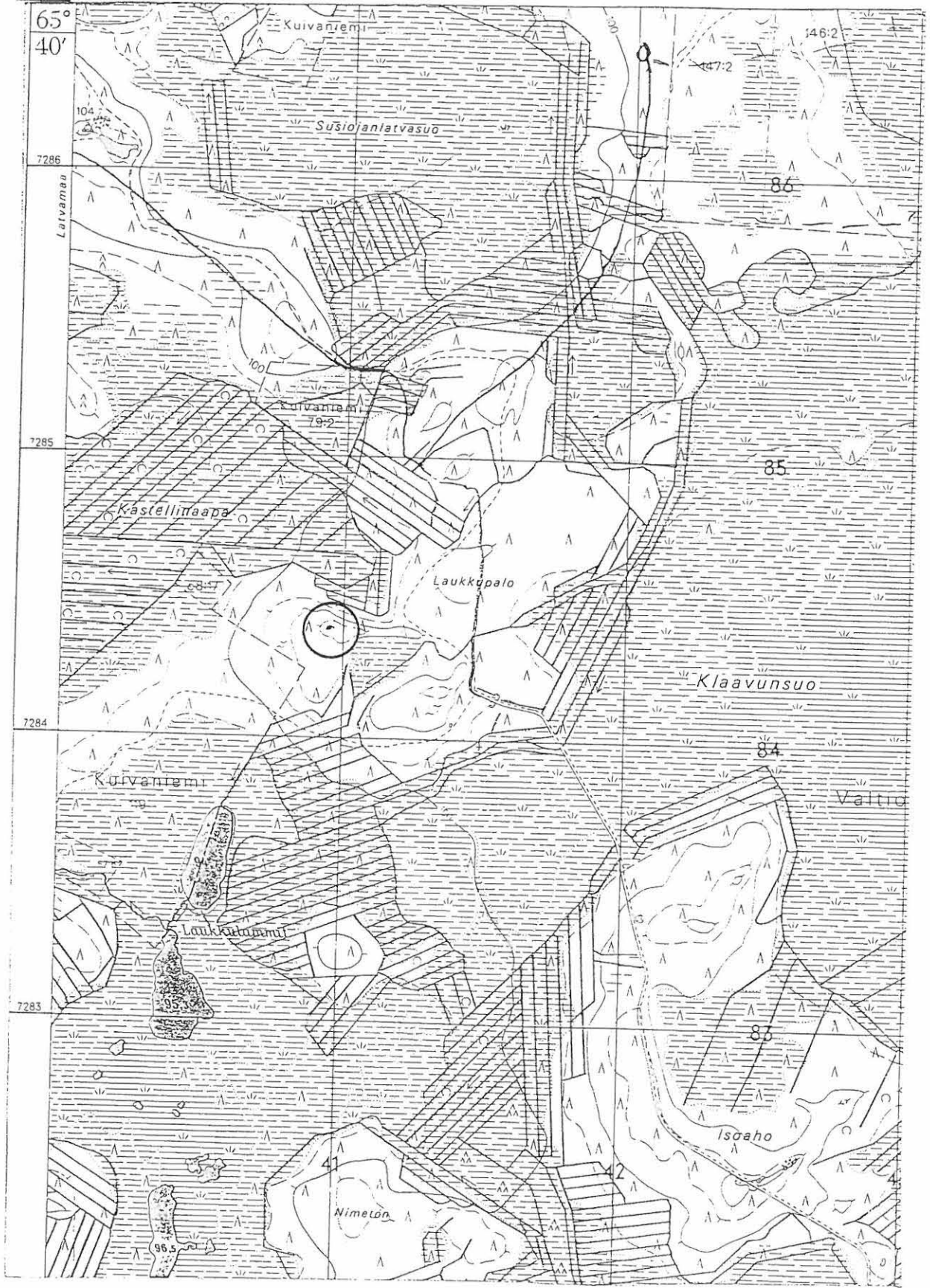
Löydöt: ---

Kartat: Peruskarttaote: 3521 07 Ruohola

Valokuvat, diat: PPM F. 29011
PPM D. 4583-4584

Kohteen kuvaus: Kohde sijaitsee Kuivaniemen kirkolta noin 25 km koilliseen, Klaavunsuon länsipuolella ja Laukkulamminlahti noin 700 metriä pohjoiskoilliseen Laukkupaloksi kutsutulla kankaalla. Kysymyksessä on röykkiö, joka sijaitsee Laukkupalon korkeimmalla kohtaa, harjanteen länsipäässä, lähellä kohtaa josta rinne lähtee viettämään alaspäin. Röykkiö on kasattu pääasiassa miehennostannaisista kivistä, ja on hieman pitkulainen. S-N -suunnassa pituutta on reilut 2 metriä ja E-W -suunnassa reilut 3 metriä. Korkeutta rakenteella on 60 cm. Röykkiö vaikuttaa erittäin hyvin ladotulta, joskin sitä on hieman hajoitettu keskeltä. Kivet ovat sammaleen ja jäkälän peittämät. Valtapuustona kankaalla on mänty, ja maaperä on puolukkavaltainen. Kangas on varsin karkeaa moreenia osin jopa suoranaista kiviä, varsinkin kankaan itäpäässä. Tieto mahdollisesta kiinteästä muinaisjäännöksestä saatiin paikallisilta asukkailta.

33 KUIVANIEMI, LAUKKUPALO



Peruskartta: 3521 07 Ruohola, p. 1982

Kuivaniemen inventointi 1992, M. Mäki vuoti

KUIIVANIEMI 34

Kohteen nimi: Sammakkoperänmaa

Määrittely ja mj-lk: Kivikautinen asuinpaikka, II

Peruskartta: 3521 07 Ruohola, p. 1982

Koordinaatit: X=7288 78
Y=3444 28
Z=n. 82,5

Kylä: Kuivaniemi

Tila ja rek.no: Koskela, 28:6
Siirtola, 60:5

Maanomistajat: Koskela; Salme ja Olavi Tuomela, 91200
Yli-Ii
Siirtola; Taimi Kilpeläinen, 91500 Kui-
vaniemi ja Eero Aman, Siirtola, 91500
Kuivaniemi

Tutkimukset: ---

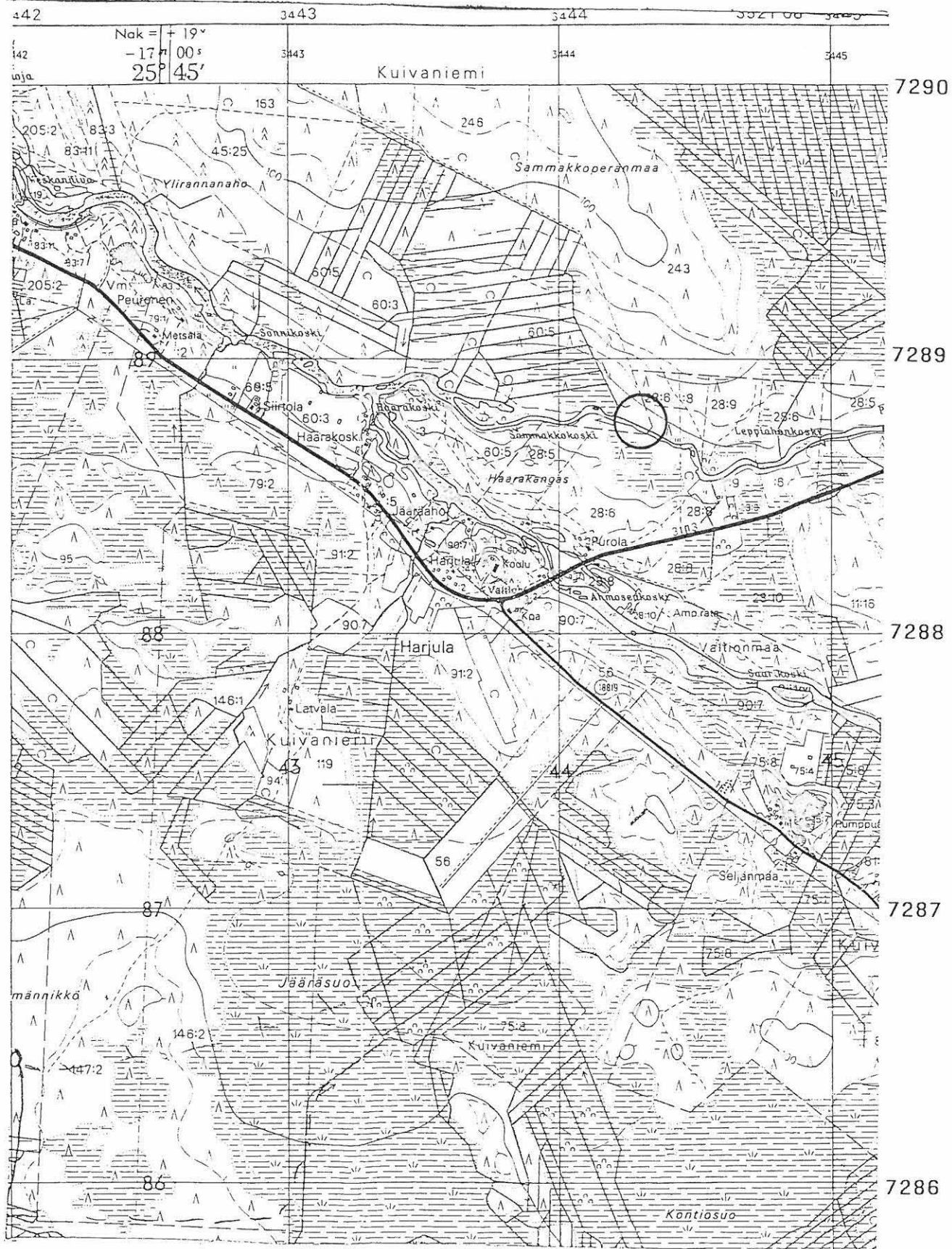
Löydöt: KM 27437:1-2

Kartat: Peruskarttaote: 3521 07 Ruohola

Valokuvat, diat: PPM F. 29006
PPM D. 4585

Kohteen kuvaus: Kohde sijaitsee noin 30 km koilliseen Kuivaniemen kirkolta Hamarinjoen pohjoisrannalla Sammakkoperänmaan johtavan metsäautotien päästä noin 600 metriä kaakkoon. Palstan 60:5 alue on hakattu ja äestetty ehkä noin 10 vuotta sitten. Äestysurista oli löydettävissä runsaasti kvartsi-iskoksia Sammakoperämaan eteläosasta läheltä Hamarinjoen rantaa. Alue on hienoa hiekkakangasta. Auraamattoman ja hakaamattoman palstan 28:6 alueella on muutamia laakeita painanteita, halkaisijaltaan noin 5 metriä ja syvyydeltään 50-60 cm. Kvartsien lisäksi oli alueelta löydettävissä muutamista kohdin palaneita kiviä selvinä keskittyminä. Asuinpaikka ulottuu lännessä suoperäiseen maastoon. Kvartseja ja painanteita oli suoperäisen maastoon reunasta Hamarinjoen ylävirtaanpäin löydettävissä noin 200 metrin matkalta. Palstan 28:6 alueelta ei asuinpaikan toinen reuna ollut yksiselitteisesti rajattavissa. Kysymyksessä lienee esikeraaminen asuinpaikka.

34 KUIVANIEMI, SAMMAKKOPERÄNMAA



Peruskartta: 3521 07 Ruohola, p. 1982

Kuivaniemen inventointi 1992, M. Mäki vuoti

KUIIVANIEMI 35

Kohteen nimi: Ylirannanaho

Määrittely ja mj-lk: Kivikautinen asuinpaikka, II

Peruskartta: 3521 07 Ruohola, p. 1982

Koordinaatit: X=7289 62
Y=3442 46
Z=n. 82,5

Kylä: Kuivaniemi

Tila ja rek.no: Nevala, 45:25
Villan, 83:13

Maanomistajat: Nevala; Marja-Liisa ja Matti Lehto,
95130 Hyrynoja
Villan; Terttu Perttula-Paaso ja Raimo
Paaso, Aleksanterinkatu 30 A 8, 15140
Lahti

Tutkimukset: Juha Lauren, tark. 1992

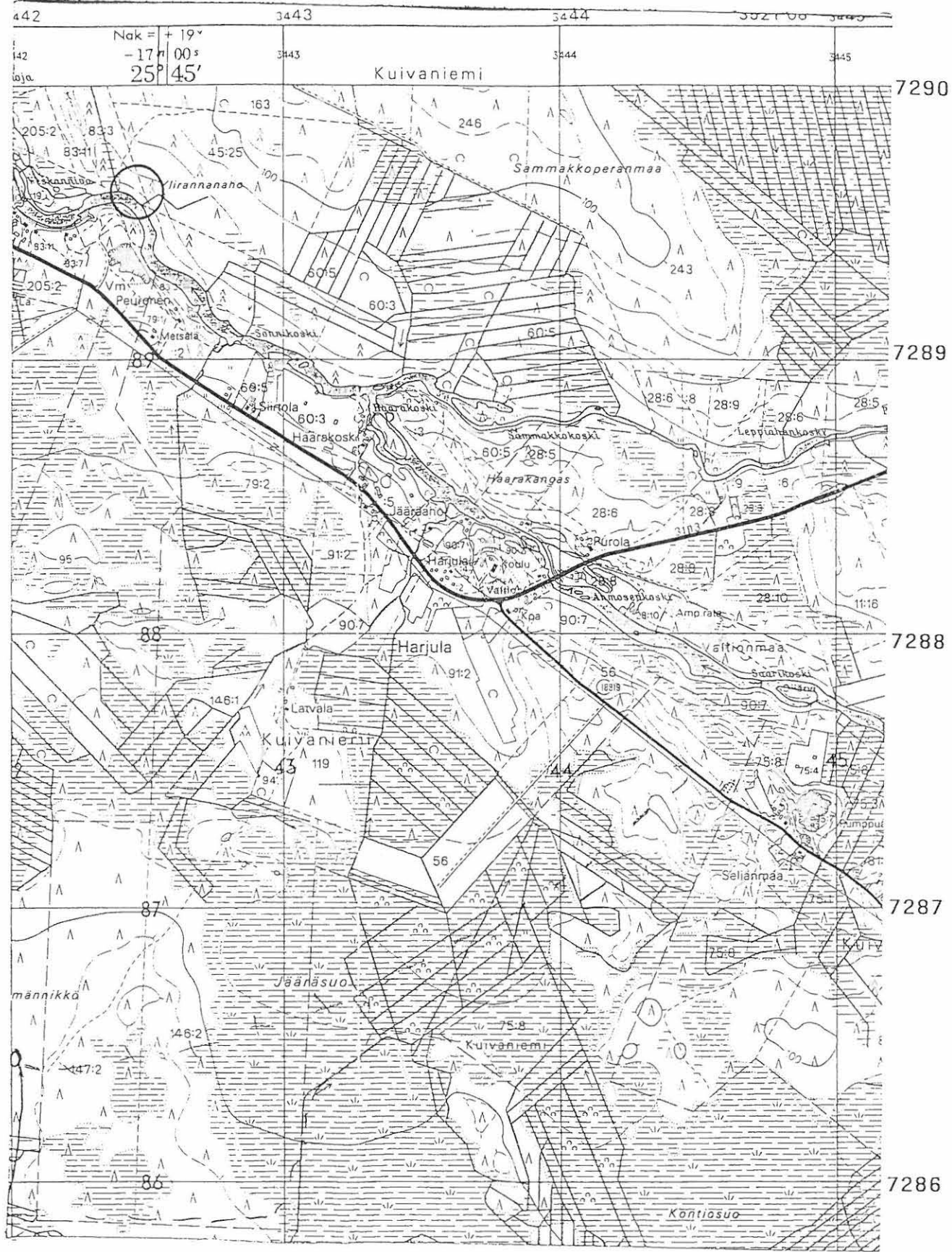
Löydöt: KM 27438:1-2

Kartat: Peruskarttaote: 3521 07 Ruohola

Valokuvat, diat: PPM F. 29007
PPM D. 4586

Kohteen kuvaus: Kohde sijaitsee noin 28 kilometriä koilliseen Kuivaniemen kirkolta Kuivajoen pohjoisrannalla vastapäätä tunnettua Veskanankaan (kohde 3) kivikautista asuinpaikkaa. Palstan 42:25 alue on hakattu ja äestetty lähes rantaan saakka. Äestysurista ja palstojen 45:25 ja 83:3 välisestä ojakaivannosta oli poimittavissa runsaasti kvartsi-iskoksia, samoin kvartseja saatiin palstan 45:25 haakkaamattomalle alueelle ja palstan 83:3 alueelle tehdyistä koekuopista. Kankaan alue on hienoa hiekkaa, joka muuttuu jokirannasta kankaalle noustaessa kivikkoisemmaksi. Asuinpaikka näyttää sijaitsevan melko kapealla kaistaleella Kuivajoen rannassa. Asuinpaikka on samalla korkeudella kuin vastarannan Veskanankaan asuinpaikka, ja on luultavaa, että se ajoittuu myös samalle ajanjaksolle. Joen suunnassa asuinpaikalla on pituutta arviolta reilut 200 m.

35 KUIVANIEMI, YLIRANNANAHO



Peruskartta: 3521 07 Ruohola, p. 1982

Kuivaniemen inventointi 1992, M. Mäki vuoti

KUIVANIEMI 36

Kohteen nimi: Lamminkangas, Tiensuu

Määrittely ja mj-lk: Kivikautinen asuinpaikka, II

Peruskartta: 3512 12 Lamminperä, p. 1981

Koordinaatit: X=7276 95
Y=3454 90
Z=n. 97,5

Kylä: Oijärvi

Tila: Tiensuu

Rek.no: 46:4

Maanomistaja: Erkki Lievetmursu, 95170 Lamminperä

Tutkimukset: ---

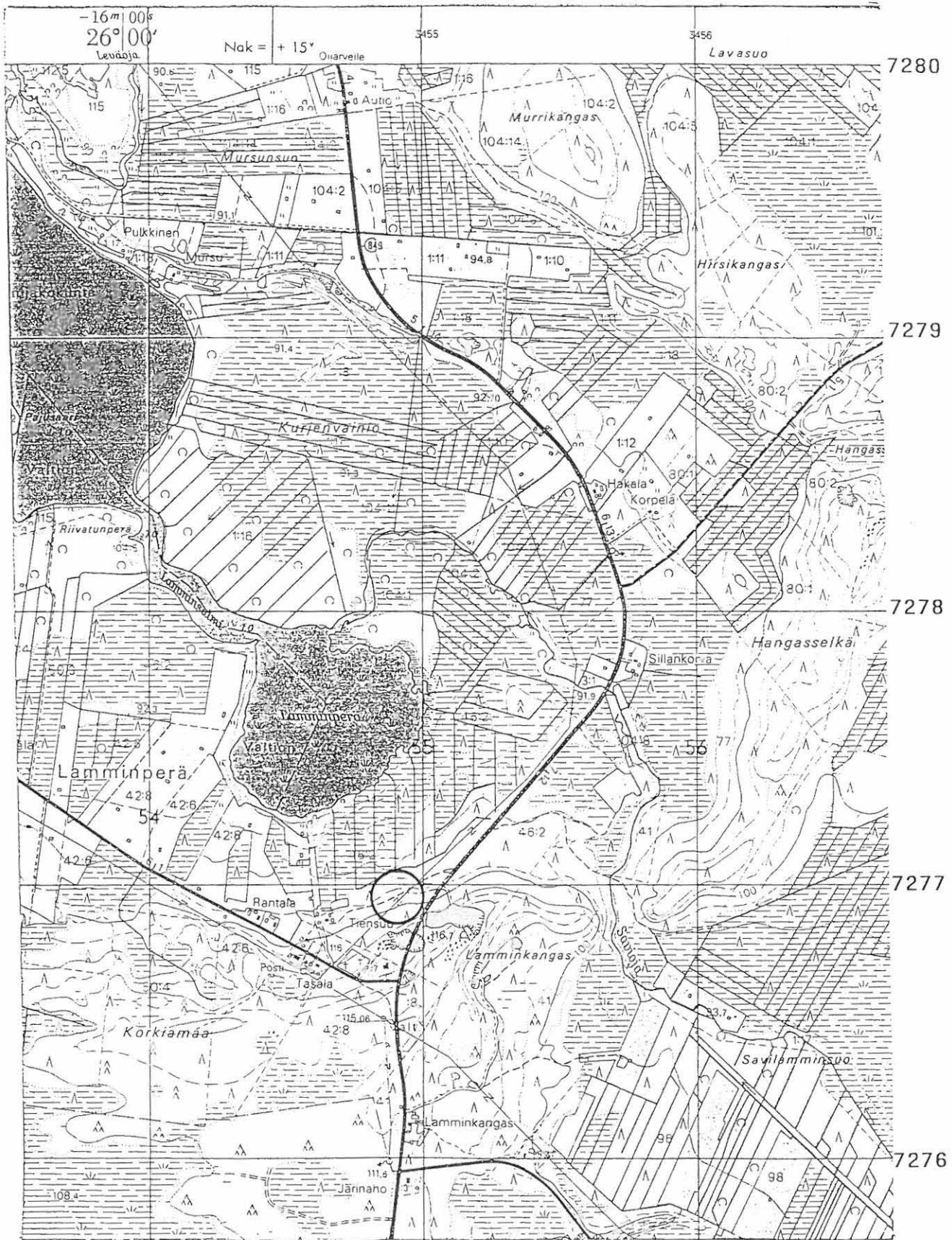
Löydöt: KM 27439:1

Kartat: Peruskarttaote: 3512 12 Lamminperä

Valokuvat, diat: ---

Kohteen kuvaus: Kohde sijaitsee Oijärven itäpäässä Mursunjärven Lamminperän kaakkoisrannalla Oijärveltä Tannilaan johtavan tien ja Lamminperältä Yli-Olhavaan johtavan tien risteysalueen pohjoispuolella. Alueella on suuria hiekkakuoppia risteysalueen molemmin puolin sekä Lamminkankaan hautausmaa. Asuinpaikan keskeinen osa on koordinaattien osoittamassa kohtaa. Inventoinnin yhteydessä alueelta voitiin poimia muutamia kvartseja sekä kankaan alaosassa kulkevalta metsätieltä että alueelle tehdystä koekuopista. Näiden lisäksi alueella on muutamia laakeita painanteita, halkaisijaltaan 3-5 metriä, joilla on syvyyttä 40-50 cm. Kuopat eivät ole selviä pyyntikuoppia eivätkä tervahautoja, vaan muistuttavat enemmänkin pieniä kodanpohjia. Kvartseja ja kuopanteita oli noin 300 metrin matkalla Oijärveltä Tannilaan johtavan tien laidasta kohti Tiensuun taloa. Alueen tarkka rajaaminen ei ollut mahdollista, tarvittaisiin koekaivausta alueen rajaamiseksi. Maasto alueella on kuivaa hiekkakangasta, ja on mitä sopivin kivi-kautiseksi asuinpaikaksi.

36 KUIVANIEMI, LAMMINKANGAS, TIENSUU



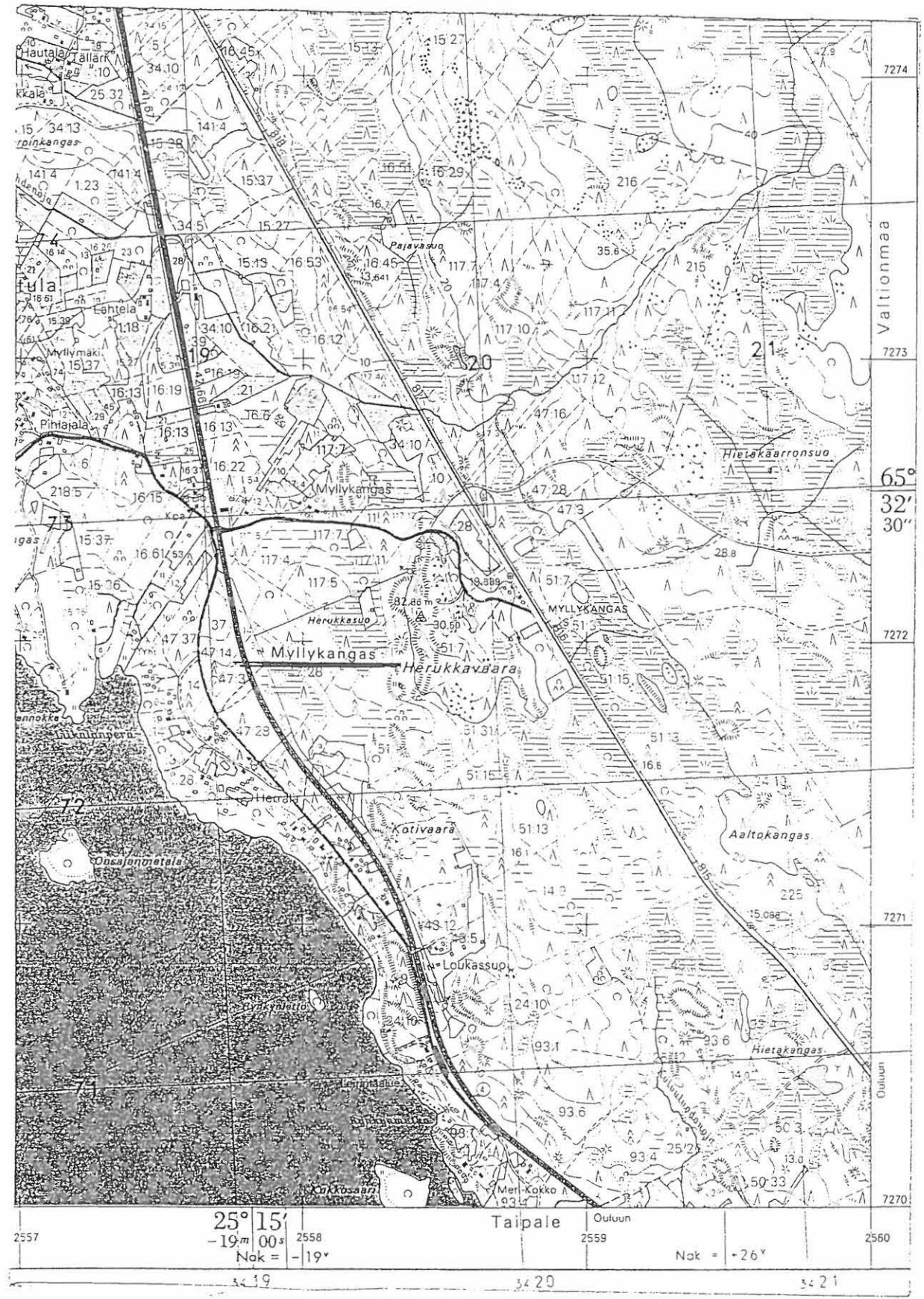
Peruskartta: 3512 12 Lamminperä, p. 1981

Kuivaniemen inventointi: 1992, M. Mäki vuoti

KUIIVANIEMI 37

Kohteen nimi: Myllykangas
 Määrittys ja mj-lk: Röykkiö (?), II
 Peruskartta: 2534 06 Kuivaniemi, p. 1982
 Koordinaatit: X=?
 Y=?
 Z=?
 Kylä: Kuivaniemi
 Tila: ---
 Rek.no: ---
 Maanomistaja: ---
 Tutkimukset: ---
 Löydöt: ---
 Kartat: Peruskarttaote: 2534 06 Kuivaniemi
 Valokuvat, diat: ---

Kohteen kuvaus: Museoviraston arkistossa on tieto vuodelta 1938, jossa kerrotaan, että Myllykankaan pysäkin läheisyydessä, ja lähellä Halttulan koulua pitäisi olla ihmeellisiä hautoja joko historiallisia tai esihistoriallisia. Mainuttua kohdetta etsittiin inventoinnin yhteydessä kahteen eri otteeseen, mutta mitään muinaisjäännökseen viittaavaa ei alueelta löydetty. Voidaan kuitenkin pitää mahdollisena, että alueella on mainittuja kiinteitä muinaisjäännöksiä tai muinaisjäännös. Alue on syytä tarkastaa vielä tulevaisuudessa esimerkiksi siinä yhteydessä kun uuden valtatie n:o 4. linjaus vahvistetaan.



Peruskartta: 2534 06 Kuivaniemi, p.1982

Kuivaniemen inventointi 1992, M. Mäki vuoti

Kuivaniemi 38

Kohteen nimi: Koivistonrakka
 Määritys ja mj-lk: Kiviröykkiö (?), II
 Peruskartta: 3512 09 Ukonpolttamansuo, p. 1981
 Koordinaatit: X=?
 Y=?
 Z=?
 Kylä: Oijärvi
 Tila: ---
 Rek.no: ---
 Maanomistaja: ---
 Tutkimukset: ---
 Löydöt: ---
 Kartat: Peruskarttaote: 3512 09 Ukonpolttamansuo
 Valokuvat, diat: ---

Kohteen kuvaus: Pohjois-Pohjanmaan museon arkistotiedoissa on maininta, että Olhavan-Oijärven tien eteläpuolella ns. Koivistonrakalla pitäisi olla kiviröykkiöhauta. Inventoinnissa yhteydessä kohdetta yritettiin paikallistaa tarkemmin mm. paikkakuntalaisia haastatteleamalla, mutta tämä työ ei tuottanut tulosta. Kohdetta ei tarkastettu varsinaisesti maastyön aikana.



Peruskartta: 3512 09 Ukonpolttamansuo, p. 1981

Kuivaniemen inventointi 1992, M. Mäki vuoti

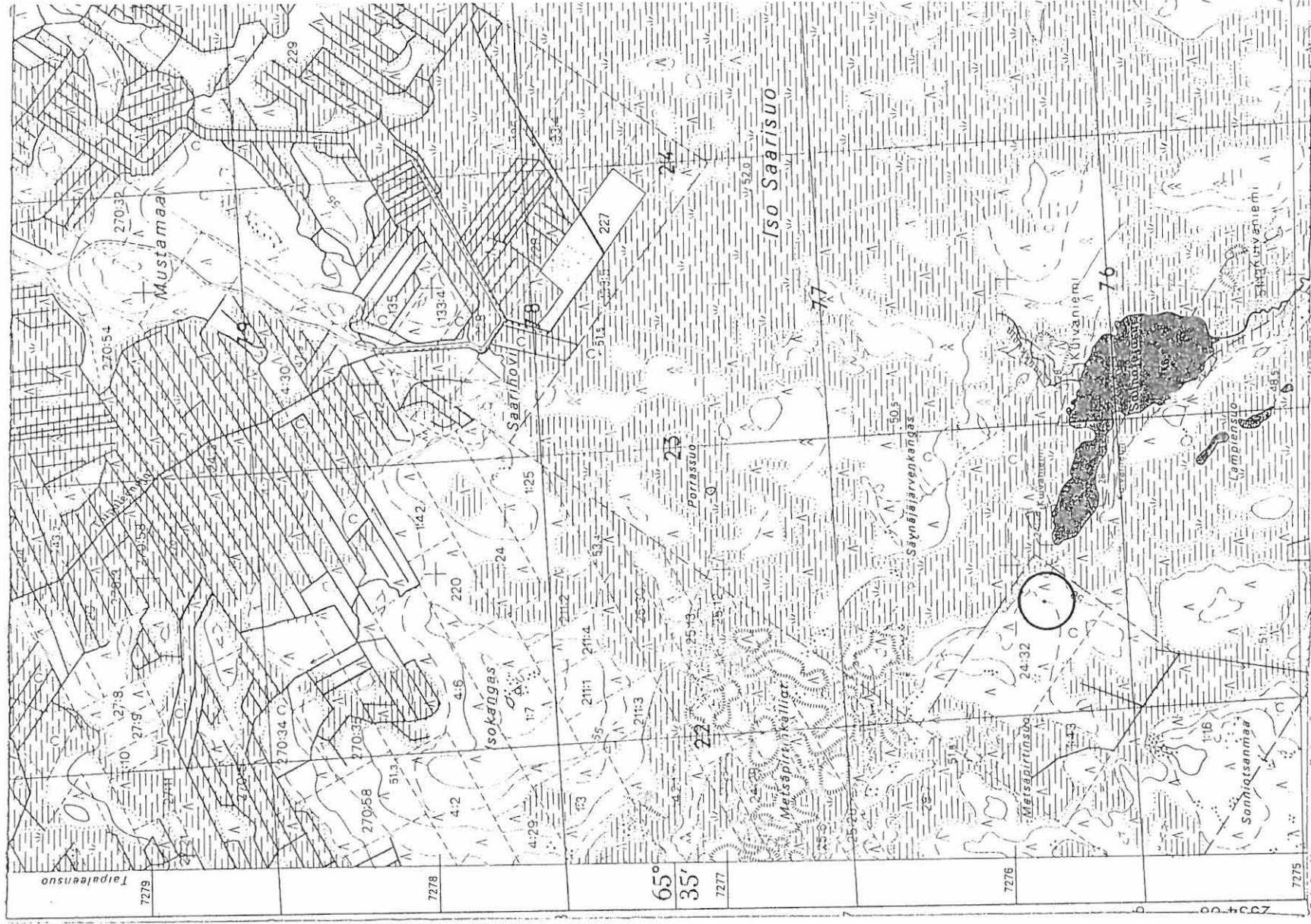
KUIIVANIEMI 39

Kohteen nimi: Metsäpirtinsuo
 Määrittely ja mj-lk: Röykkiö, II
 Peruskartta: 2534 09 Saarihovi, p. 1982
 Koordinaatit: X=7275 88
 Y=2560 89
 Z=n. 52,5
 Kylä: Kuivaniemi
 Tila: Kivisalo
 Rek.no: 24:76
 Maanomistaja: Heikki Ellilä, Jäppiläntie 12, 07500 As-
 kola
 Tutkimukset: ---
 Löydöt: ---
 Kartat: Peruskarttaote: 2534 09 Saarihovi
 Valokuvat, diat: ---

Kohteen kuvaus: Inventoinnin maastotyön aikana oltiin yhteydessä GTK:n tutkijoihin, jotka tekivät maaperäkartoitusta Kuivaniemen kunnan alueella. GTK:n tutkijat lupautuivat ilmoittamaan mahdollisista muinaisjäänöksistä Pohjois-Pohjanmaan museoon, mikäli löytäisivät sellaisia. Ilmoitus mahdollisesta röykkiöstä saatiin puhelimitse 2.11.1992.

Röykkiön sanotaan olevan koordinaattien ilmoittamassa kohdassa. Ilmoituksen myöhäinen ajankohta ei kuitenkaan enää mahdollistanut maastokäyntiä kyseisessä kohteessa.

39 KUIVANIEMI, METSÄPIRTINSUO



2560

2561

2562

Peruskartta: 2534 09 Saarihovi, p. 1982

Kuivaniemen inventointi 1992, M. Mäkivuoti

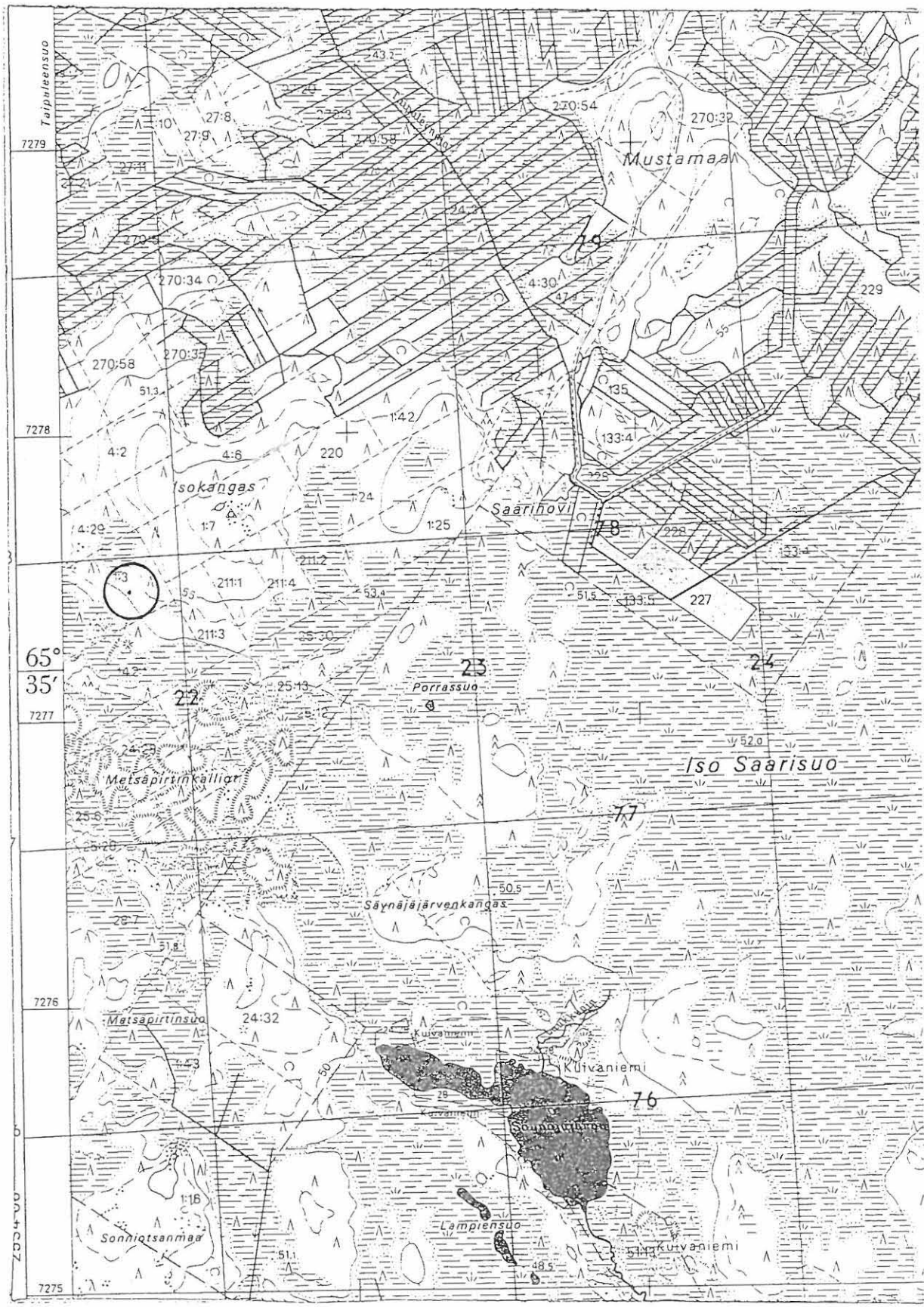
KUIIVANIEMI 40

Kohteen nimi: Isokangas
Määrittely ja mj-lk: Röykkiö, II
Peruskartta: 2534 09 Saarihovi, p. 1982
Koordinaatit: X=7277 46
Y=2560 22
Z=n. 50
Kylä: Kuivaniemi
Tila: Karisuo
Rek.no: 1:50
Maanomistaja: Leevi Heikinmatti, Vanamontie 23, 94700
Kemi
Tutkimukset: ---
Löydöt: ---
Kartat: Peruskarttaote: 2534 09 Saarihovi
Valokuvat, diat: ---

Kohteen kuvaus: Inventoinnin maastotyön aikana oltiin yhteydessä GTK:n tutkijoihin, jotka tekivät maaperäkartoitusta Kuivaniemen kunnan alueella. GTK:n tutkijat lupautuivat ilmoittamaan mahdollisista muinaisjäännöksistä Pohjois-Pohjanmaan museoon, mikäli löytäisivät sellaisia. Ilmoitus mahdollisesta röykkiöstä saatiin puhelimitse 2.11.1992.

Röykkiön sanotaan olevan koordinaattien osoittamassa paikassa. Ilmoituksen myöhäinen ajankohta ei kuitenkaan enää mahdollistanut maastokäyntiä kyseisessä kohteessa.

40 KUIVANIEMI, ISOKANGAS



2560 2561 2562

Peruskartta: 2534 09 Saarihövi, p. 1982

Kuivaniemen inventointi 1992, M. Mäki vuoti

22

KUIVANIEMI, Oijärvi, Käärunkari




Kivikautinen asuinpaikka Uimaranta-alueella. NEG. 28983
 Kivattu kallisesta

Uimaranta-alueella

10

KUIVANIEMI, Oijärvi, Narva



Röykkiöt, kuvattu etelästä

NEG. 28984


12

KUIVANIEMI, KORKIAKANGAS



Kohde 1, Kivivalli, kuvattuna etelästä

NEG. 28985



Kohde 1, Kivivalli, kuvattuna pohjoisesta

NEG. 28986

30

KUIVANIEMI, SANASKOSKI




Kivikautinen asuinpaikka hiekkaköyän reunalla. NEG. 28988
Kuvattu etelästä



NEG. 28989


18

KUIVANIEMI, Jänespudas ja Juusola



Jänespudas, Röykkiö, kevät-pohjoisesta

NEG. 28990




Juusola, Rakka-Koppi, kevät-läntestä

NEG. 28991

27

KUIVANIEMI, SÄYNAJÄRVI eteläinen



Röykkiö, kuvattu tornasta.


NEG. 28992



Röykkiö, kuvattu metsäuhkielta, etelästä


NEG. 28993

28. KUIVANIEMI, SÄYNÄJÄRVI, LAUKKUOJA



Röykkiö kuvattu etelästä


NEG. 28994



NEG. 28995


29

KUIVANIEMI, SÄYNÄJÄSÄRVENKANGAS



Röykkiö, kuvattu kakkosta

NEG 28997



NEG 28996

21

KUIVANIEMI, METSÄPIRMINKANGAS, Somniotsanmaa



Röykkiö ja rakennelma-alue, kuvattu lounaasta NEG. 28998




NEG. 28999

21

KUIVANIEMI, METSÄPIIRTINKANGAS, Sohniotsanmaa



Röykkiö ja rakennelma-alue kuvattu etelästä NEG 29000




NEG 29001

21 KUIVANIEMI, Metsäpirtin Kangas, Sonniotsanmaa



Röykkiö ja rakennelma-alue kuvattu etelästä NEG. 29002



NEG. 29003

32 KOIVANIEMI, ANTTIN KANGAS



Kivikautinen asuinpaikka laustalle olevalla
sora kuopan reunalla kuvattu etelästä

NEG 29004



NEG 29005

34. KUIVANIEMI SAUNAKKO PERÄNHAAN



Kivikautinen asuinpaikka metsänreunassa
Kivattu pohjoisesta

NEG. 29006

35

KUTVANIEMI, YLIRANNAN AHO



Kivi-kautinon asuinpaikka kuvan keskellä
 metsän reunassa. Kuvattiin Koivuisesta.

NEG. 29007

16. 11. 1951 K. M. V. S. K.


3

KUIVANILMI, Jokikylä, Veskan Kangas



Kivikantinen asuinpaikalle tutkimus
Tuija Walleniväksen johtamana Kivikkä Kerkosta

NEG. 29008



Kivikkä pohjoisesta

NEG. 29009

15

KUIVANIEKI, Hirsikangas l. Hirsimaa




Roykkiö (rajamerkki 2) kuvattu etelästä

NEG. 29010

33

KUIVAN IEMPI, LAUKKUPALLO



Röykkiö kuvattu lännessä

NEG 29011