

KUHMO

inventointi 1991

Vesa Laulumaa (kohteet 230 – 232)

Esa Suominen (kohteet 233 – 253)

K U H M O

Kohteet 233-253

Inventointi 1991

Esa Suominen

Arvio. n. 88/6.3.1995

Kuhmo 230

Kuhmo  
Iivantiira  
Kovaniemi

**Kohde:** Kivikautinen asuinpaikka  
**Muinaisjäännösluokka (ehdotus):** II  
**Muinaisjäännösluettelon numero:**

**Peruskartta:** 4414 05 LOUHINIEMI v. 1974

**Peruskoordinaatit:** x = 7141 12      y = 476 97      z = n. 174

**Yhtenäiskoordin.:** p = 7143 46      i = 621 86      k = n. 174

**Suunta ja etäisyys kirkosta:** Kuhmon kirkosta 27 km pohjoiseen, Lentiiran kirkosta 14 km länsilounaaseen.

**Kylä:** Iivantiira

**Alue:** Louhiniemi

**Tila:** Louhiniemi

**Kiinteistötunnus:** 0290-0401-0025-0004

**Maanomistaja/osoite:** Liimatainen, Minna Katri  
Smalbäcksvägen 2C 72224 Västerås, Sverige

**Aikaisemmat tiedot:** -

**Aikaisemmat löydöt:** -

**Inventointilöydöt:** Kvartsi-iskoksia *KM 27/07*

**Valokuvat:** 3423:2 (negatiivi), ei dioja

**Sijainti ja maaston kuvaus:**

Kohde sijaitsee Iivantiiran Louhiniemessä sen läntisimmässä kärjessä Hiekkalansalmen itärannalla. Hiekkainen niemeke muodostaa poikkeuksen muuten melko kivisessä niemessä. Niemen kärki jatkuu dyynimäisesti parinkymmenen metrin matkan salmeen. Kasvillisuus niemekkeessä on sekametsää, maasto on tasaista. N. 50 metriä pohjoiseen on laituri, jonne asti hiekkainen ranta ulottuu.

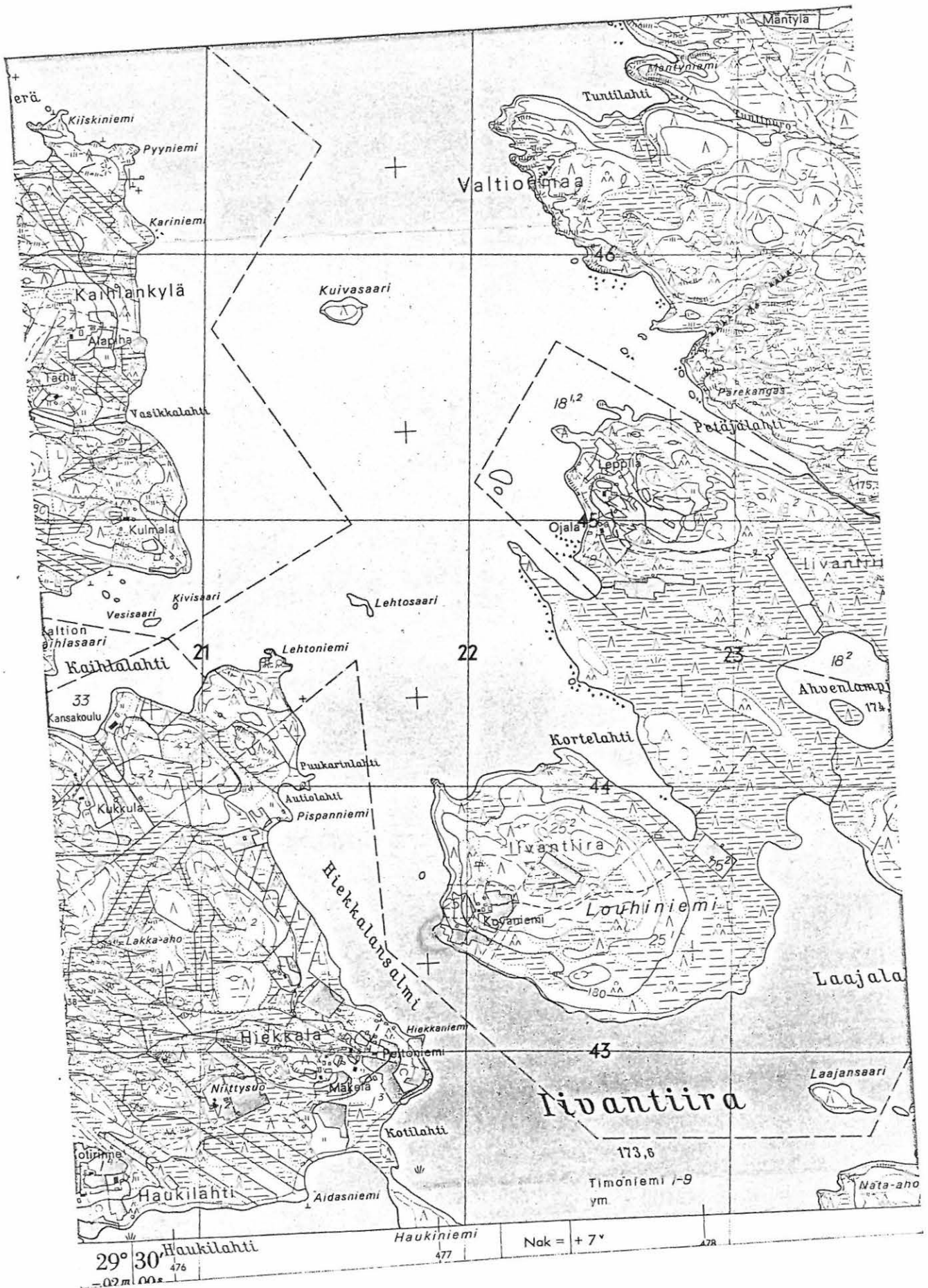
**Kohteen kuvaus:**

Kvartsit löytyivät hiekkarannalta, osa rantahiekasta, osa vesijätöltä. Rantatörmään tehty koepisto oli löydötön. Osa kohteesta mahdollisesti tuhoutunut hiekkarantaan suuntautuneen eroosion johdosta.

**Lisäyksiä:** Paikalle hankala päästä ilman venettä, ennenkuin Louhiniemeen rakennettaville mökeille johtava tie valmistuu.

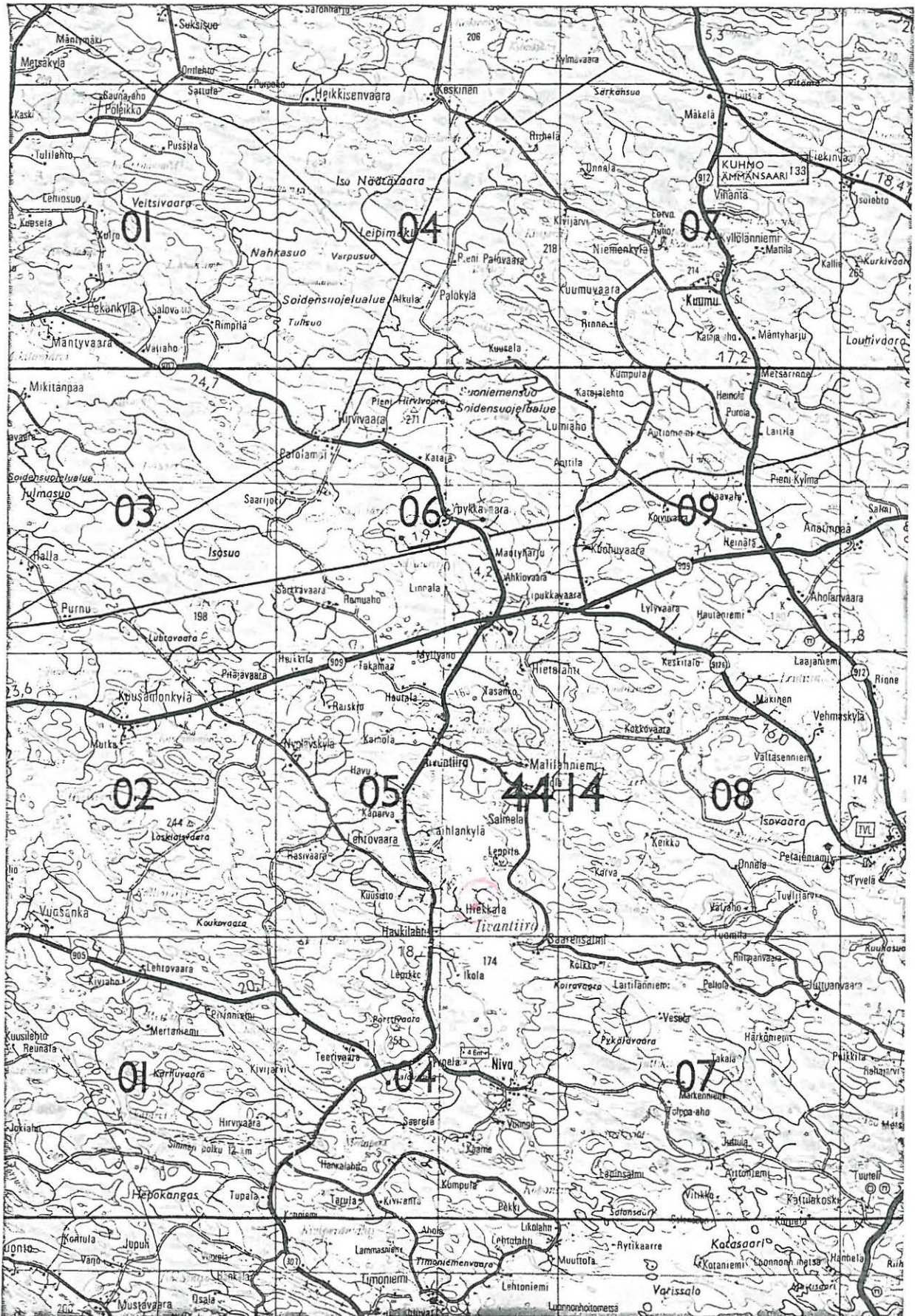
Peruskarttaote 4414 05 LOUHINIEMI

Kovaniemi





GT-karttaote Kovaniemi



Kuhmo 231

Kuhmo  
Korpisalmi  
Mustapuro

**Kohde:** Kivikautinen asuinpaikka?

**Muinaisjäännösluokka (ehdotus):** II

**Muinaisjäännösluettelon numero:**

**Peruskartta:** 4413 08 KÄMÄRÄNKYLÄ v. 1974

**Peruskoordinaatit:** x = 7112 52      y = 482 33      z = n. 164

**Yhtenäiskoordin.:** p = 7115 12      i = 628 53      k = n. 164

**Suunta ja etäisyys kirkosta:** Kuhmon kirkosta n. 6,5 km itäkaakkoon.

**Kylä:** Korpisalmi

**Alue:** Mustapuro

**Tila:** Hiekkala

**Kiinteistötunnus:** 0290-0401-0300-0000

**Maanomistaja/osoite:** Pulkkinen, Tero Matti PPA 3 Heikkilä 88900 Kuhmo  
Pulkkinen, Saija Anita PPA 3 Heikkilä 88900 Kuhmo

**Aikaisemmat tiedot:** -

**Aikaisemmat löydöt:** -

**Inventointilöydöt:** Kvartsi-iskoksia *kv 27108*

**Valokuvat:** 3423:1 (negatiivi), ei dioja

#### **Sijainti ja maaston kuvaus:**

Kohde sijaitsee Lammasjärven pohjoisrannalla. Kohteen eteläpuolella n. 200 metrin päässä sijaitsee Kukkosaari ja Jänösaari. N. 500 metriä luoteeseen rantaan laskee Mustapuro, joka laskee Mustalammesta kiertäen kohteen pohjoispuolitse. N. 30 m kohteesta kaakkoon on kesämökki (ei näy peruskartassa), jolle johtaa tie. Ranta on muuten kivikkoista, paitsi kohteen kohdalla on hiekkaisa poukama. Kasvillisuus sekametsää, melko runsaasti katajaa, maaperä onkosteathkoa turvekerros paksu. Löytöjä lukuunottamatta ei havaittavissa muita merkkejä muinaisjäännöksestä. Koekuoppia ei tehty.

#### **Kohteen kuvaus:**

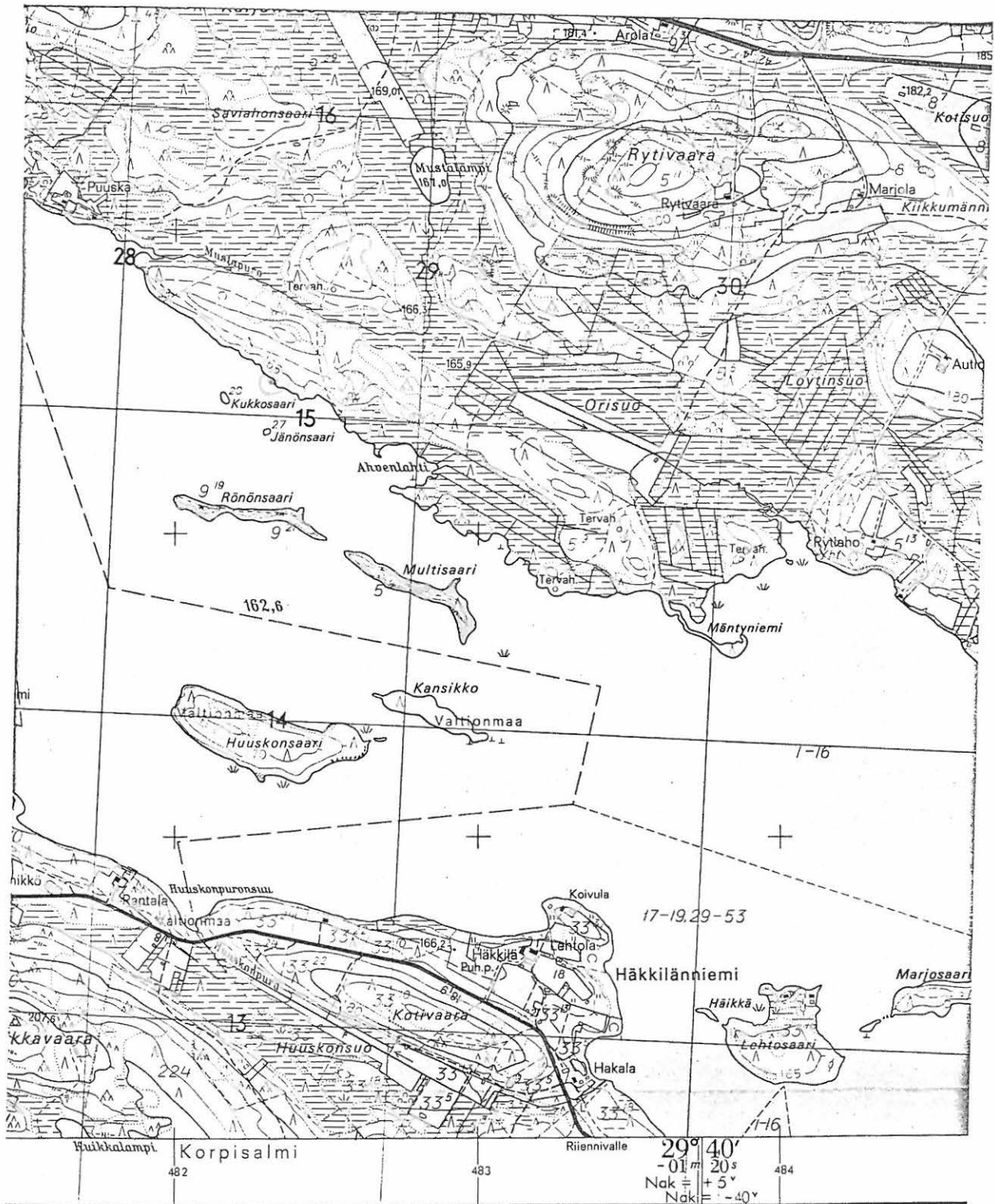
Kvartsit löytyivät hiekkaisen poukaman rantavedestä. Muuten alue hyvin kivikkoista eikä kyseessä liene kovinkaan laaja asuinpaikka.

#### **Lisäyksiä:**



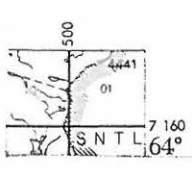
Peruskarttaote 4413 08 KÄMÄRÄNKYLÄ

Mustapuro



Karttarunkona stereokartoitus Aviograph B8-stereokojeella 1:10 000, kuvaus v.1969

Korkeudet metre

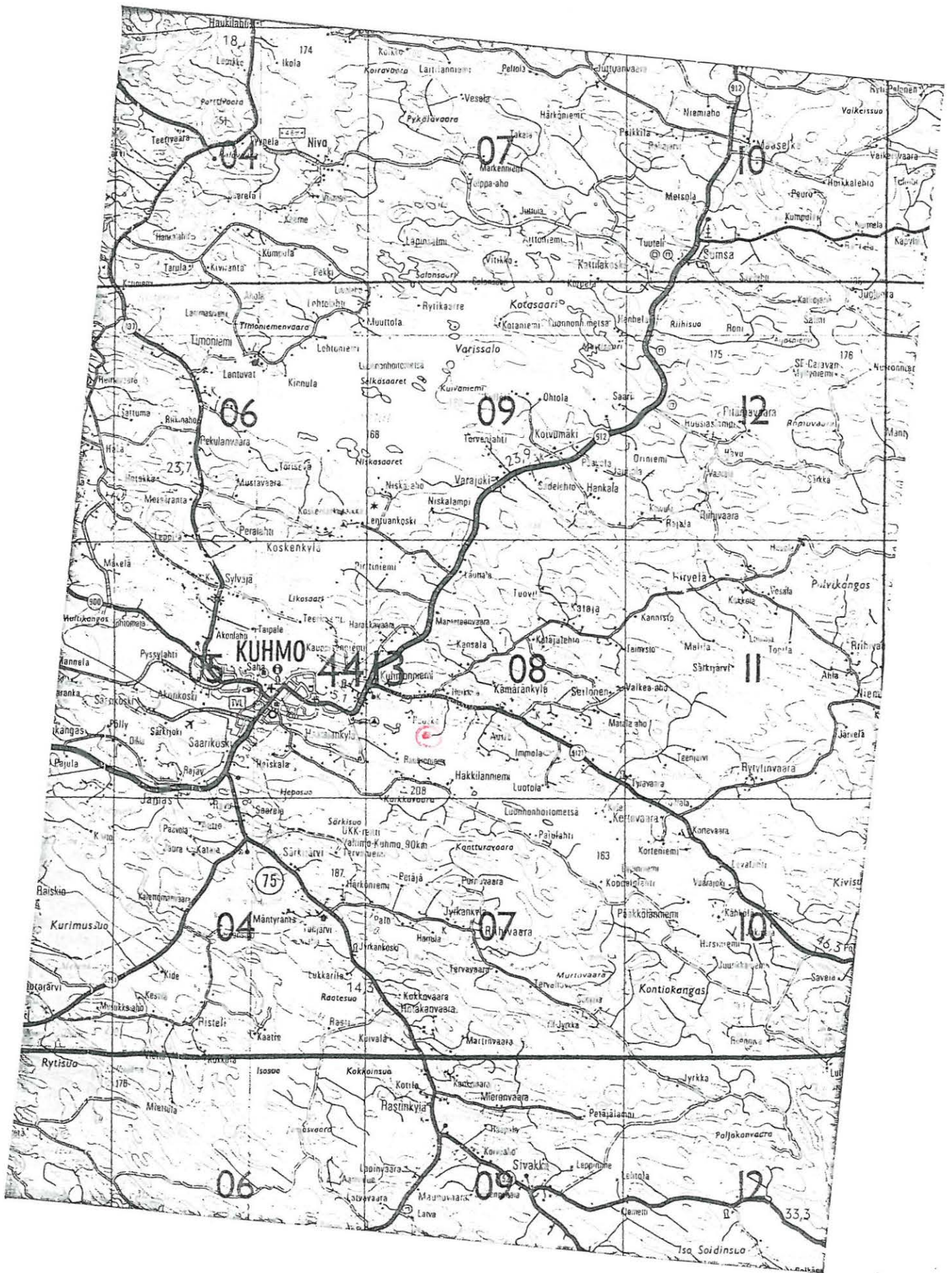


apohjoinen 30°  
hyöinen  
Etelä-tyinen 27°  
hyöinen



pelto, niitty  
puutarha, puisto, puistokä

GT-karttaote Mustapuro





**Kohde:** Kivikautinen asuinpaikka  
**Muinaisjäännösluokka (ehdotus):** II  
**Muinaisjäännösluettelon numero:**

**Peruskartta:** 4413 10 KORTEVAARA  
**Peruskoordinaatit:** x = 7107 08      y = 490 80      z = n. 167  
**Yhtenäiskoordin.:** p = 7110 12      i = 637 24      k = n. 167  
**Suunta ja etäisyys kirkosta:** Kuhmon kirkosta 16,5 km itäkaakkoon.

**Kylä:** Lammasperä  
**Alue:** Lapinniemenkangas  
**Tila:** Lammasperä  
**Kiinteistötunnus:** 0290-0401-0064-0021  
**Maanomistaja/osoite:** Yhtyneet Paperitehtaat Oy. PL 186, 87101 Kajaani, puh  
986-191 (vaihde)

**Aikaisemmat tiedot:** -  
**Aikaisemmat löydöt:** -  
**Inventointilöydöt:** Kvartsi-iskoksia *KM 29109*  
**Valokuvat:** 3423:3

**Sijainti ja maaston kuvaus:**

Kohde sijaitsee Lammasjärven Luotolanselän etelärannalla Lapinniemenkankaalla peruskarttaan merkityn Virstakiven itäpuolella. Ranta on hyvin kivikkoista, rantatörmän korkeus on 3 – 4 m. Maasto on tasaista männikkökangasta, jonka maaperä on hiekkaa, aluskasvillisuus on mustikka- ja puolukkavarvikkoa.

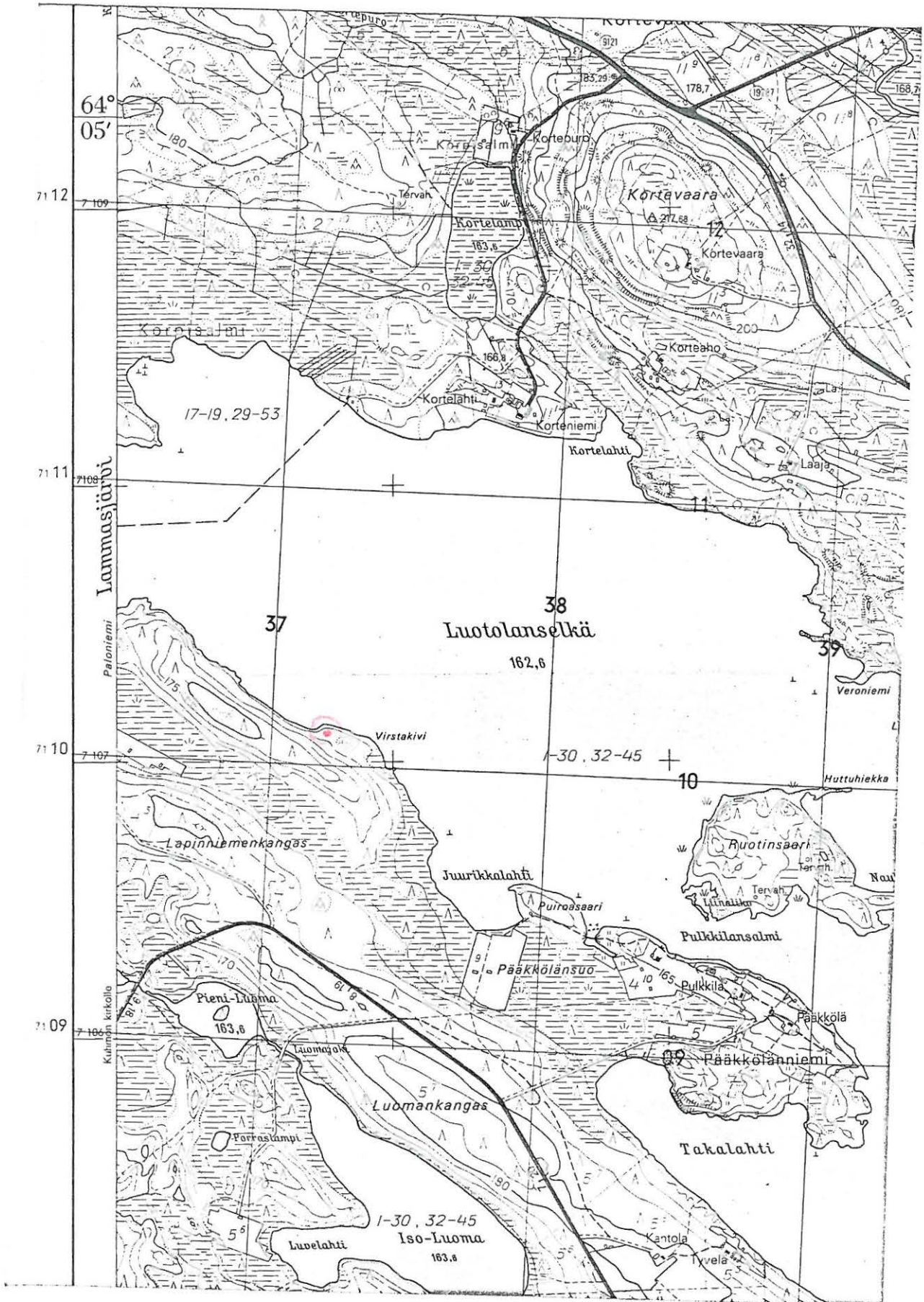
**Kohteen kuvaus:**

Rannalla ei ole asuinpaikanmerkkejä nähtävissä. Rantatörmän päälle kaivetusta koekuopasta löytyi kvartseja. Kvartsit löytyivät heti turpeen alapuolisesta uuttumiskerroksesta, minkäänlaista kulttuuri- tai/ja likamaakerrosta ei maaperässä tällä kohtaa ollut nähtävissä Koekuoppa tehtiin noin kolmen metrin päähän rantatörmästä. Em. mainitusta koekuopasta n. 30 metriä länteen tehdyssä koekuopassa ei ollut löytöjä.

Lisäksi:

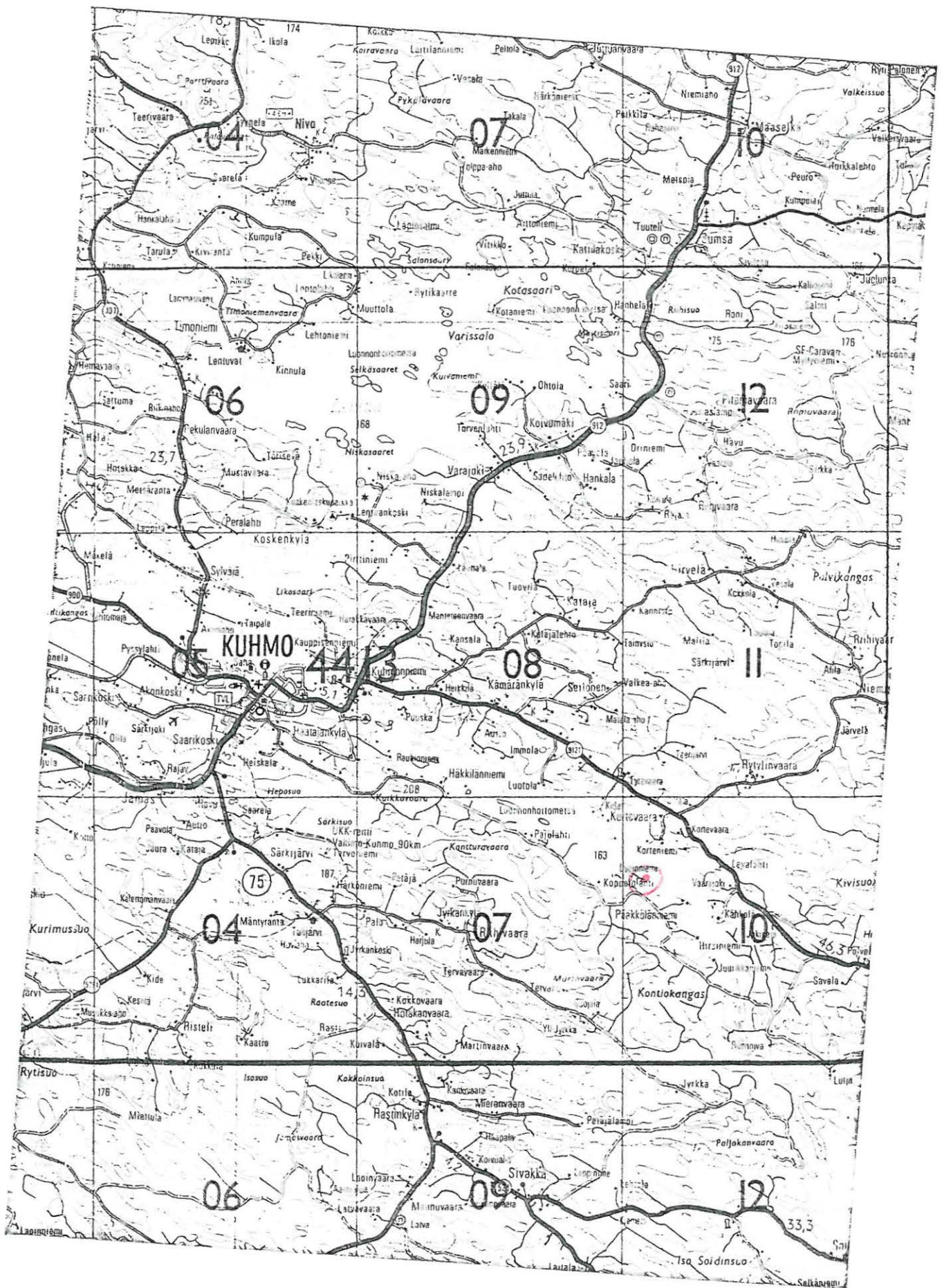
Peruskarttaote 4413 10 KORTEVAARA

Virstakivi





GT-karttaote Virstakivi





Kuhmo 233

Kuhmo  
Katerma  
Nauvunjärvi N

**Kohde:** Kivikautinen asuinpaikka

**Muinaisjännösluokka (ehdotus):** II/III  
**Muinaisjännösluettelon numero:**

**Peruskartta:** 4411 11 KATERMA 1974

**Peruskoordinaatit:**

x = 7113 43 – 7113 67

y = 450 92 – 450 66

z = 159

**Yhtenäiskoordinaatit:**

p = 7114 58 – 7114 76

i = 597 08 – 596 82

k = 159

**Suunta ja etäisyys kirkosta:** Länteen 25,4 km.

**Kylä:** Katerma  
**Alue:** Ontojärvi  
**Tila:** ks. lisätietoja

**Kiinteistötunnus:**  
ks. lisätietoja

**Maanomistaja, maanomistajan osoite:**  
ks. lisätietoja

**Aikaisemmat tiedot:**

-

**Aikaisemmat löydöt:**

-

**Inventointilöydöt:**

KM 27466:1 – 3, kvartsia.

**Valokuvat:**

-

**Sijainti ja maaston kuvaus:**

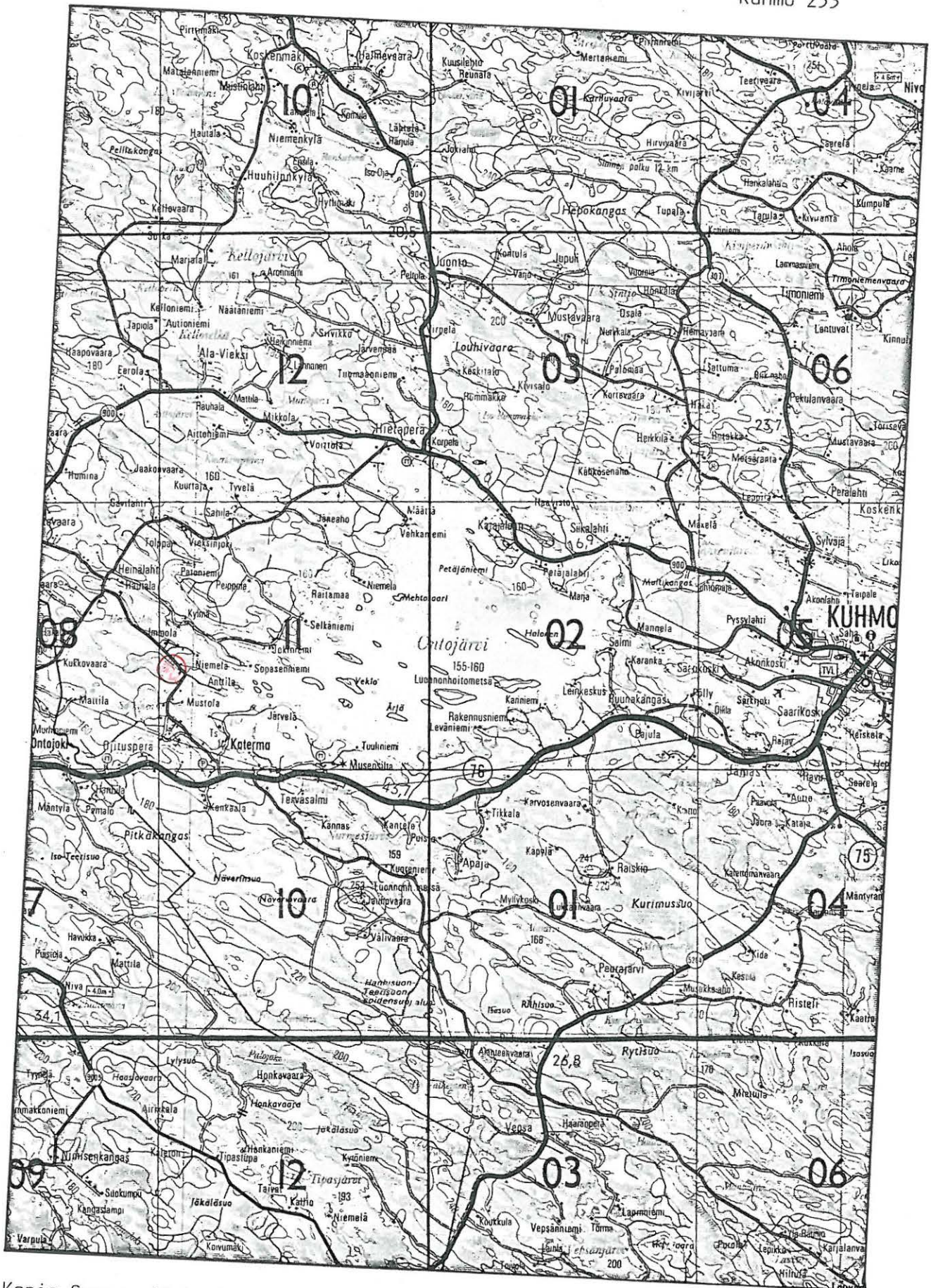
Kohde sijaitsee Ontojärven länsiosassa, Katerman voimalaitoksesta 2,3 km pohjoiskoilliseen, noin 1,5 km puikeen ja suurimmillaan runsaan 0,5 km levyisen Nauvunjärven pohjoisrannalla, Nauvunsalmen sillan länsipuolella. Ranta on matala, monin paikoin soistunut, maasto takana on kuivaa mäntykangasta. Lähellä siltaa on kuiviakin kohtia, joissa mäntykangas ulottuu rantaan asti. Ranta on osaksi kivinen, kivettömät kohdat ovat pehmeitä ja upottavia. Lahden länsiosaa kohti maasto muuttu matalaksi suoksi. Lahden rannalla on 0,4 km päähän sillasta kesämökkejä ja yksi asuinrakennus.

**Kohteen kuvaus:**

Noin 0,1 km Nauvaunsalmen sillasta länteen rannassa on joitain yksittäisiä kvartseja ja palaneita kiviä. Niitä noin 0,4 km päähän sillasta. Läheltä lahden pohjukkaa löytyi vielä muutama iskokselta vaikuttava kvartsi.

**Lisäyksiä:**





Kopio Suomen tiekartasta 1:200000 nro 11 1989

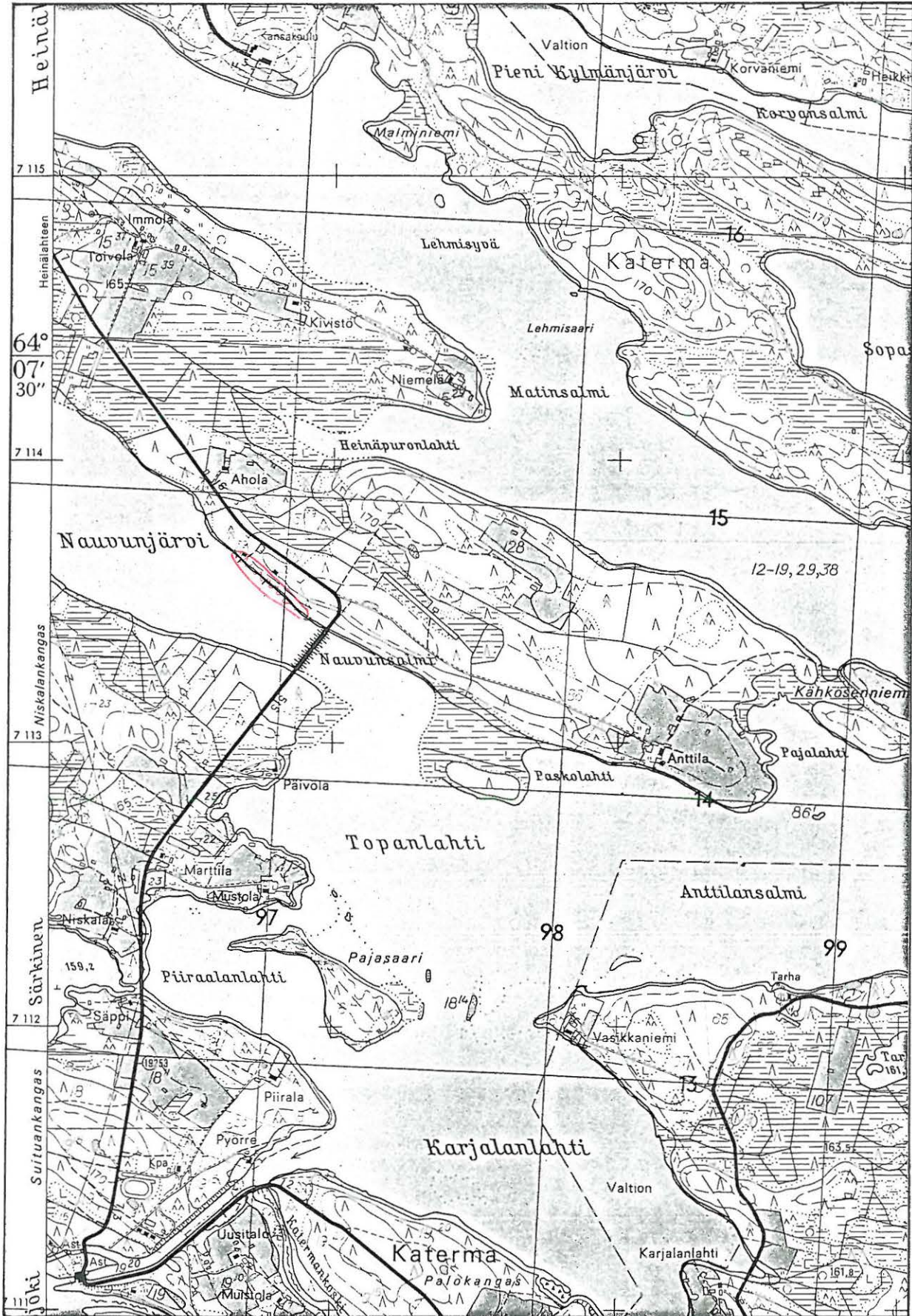
Kohde merkitty punaisella



450

451

452



Kopio peruskartasta 4411 11 KATERMA 1974

Kohde merkitty punaisella

Kuhmo 234

Kuhmo  
Katerma  
Hokoslahti S

**Kohde:** Kivikautinen asuinpaikka

**Muinaisjäännösluokka (ehdotus):** III

**Muinaisjäännösluettelon numero:**

**Peruskartta:** 4411 10 JAUHOVAARA 1974

**Peruskoordinaatit:**

x = 7109 56

y = 455 84

z = 159

**Yhtenäiskoordinaatit:**

p = 7110 92

i = 602 20

k = 159

**Suunta ja etäisyys kirkosta:** Länsiluonaaseen 21 km.

**Kylä:** Katerma

**Alue:** Nurmesjärvi

**Tila:** Yht. 31

**Kiinteistötunnus:**

290-404-876-0031

**Maanomistaja, maanomistajan osoite:**

14. jakokunta

**Aikaisemmat tiedot:**

-

**Aikaisemmat löydöt:**

-

**Inventointilöydöt:**

KM 27467, kvartsia.

**Valokuvat:**

KaiM 3365:1, kuva 1.

**Sijainti ja maaston kuvaus:**

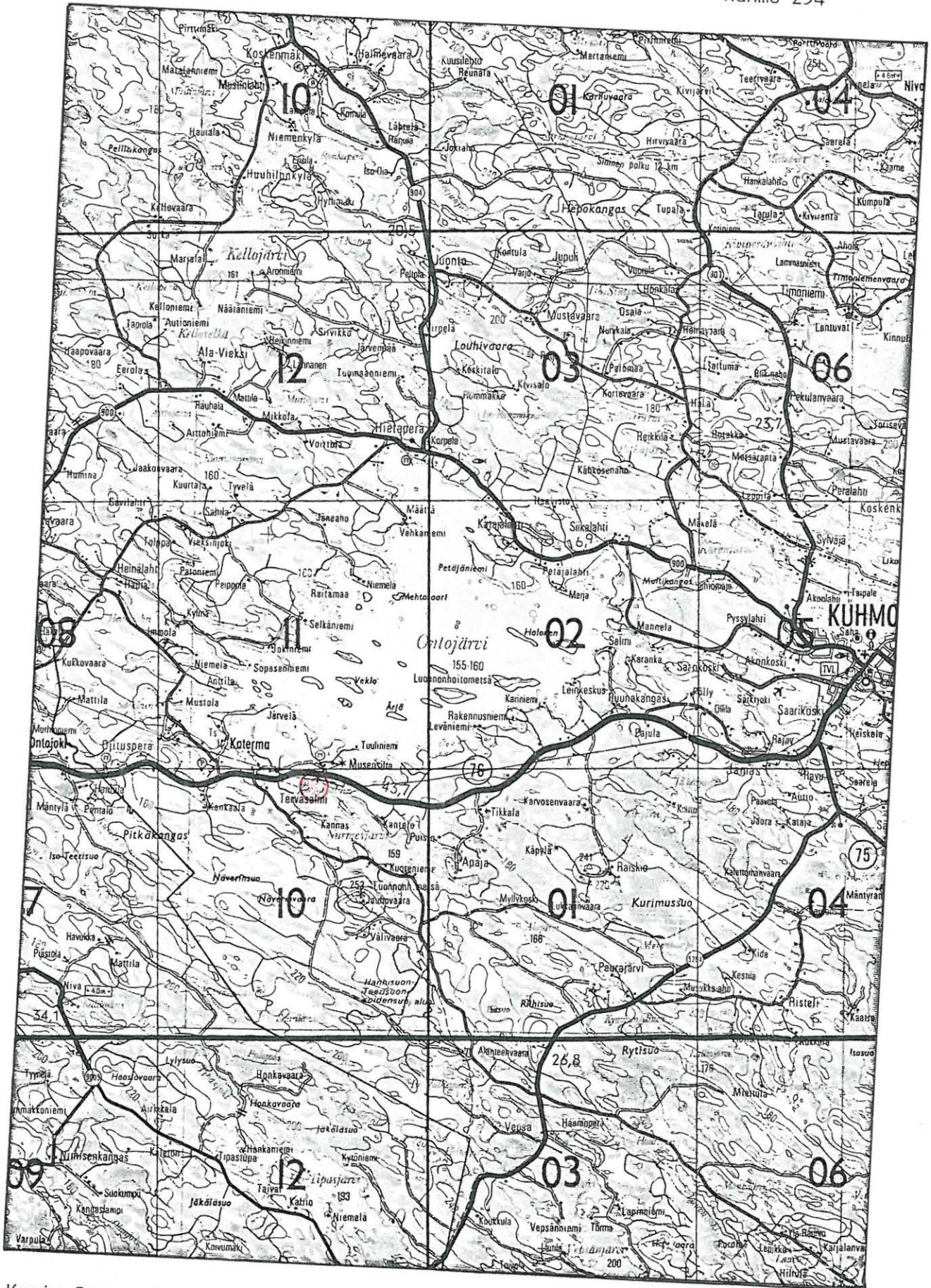
Kohde sijaitsee Ontojärven ja sen eteläpuolisen Nurmesjärven välisen Tervasalmen eteläpuolelle, Nurmesjärven luoteisosassa, 0,3 km uudesta Tervasalmen sillasta etelään. Kyseessä on niemenkärki, jonka säännöstely on erottanut lännessä olevasta mantereesta. Nyt siellä kasvaa parinkymmenen metrin alalla varpuja sekä pieniä koivuja ja mäntyjä. Rannat ovat kivikkoa ja hiekkaa, etelässä avokalliotakin.

**Kohteen kuvaus:**

Etelärannalla oli pari iskokselta vaikuttavaa kvartssia. Itäkärjessä oli pienellä alalla kvartsiä hieman runsaammin. Se vaikutti kuitenkin enemmänkin lohkeilleelta kuin isketyltä. Paikka ei vaikuttanut suojelun arvoiselta, siellä tuskin kannattaa järjestää kaivausta.

**Lisäyksiä:**

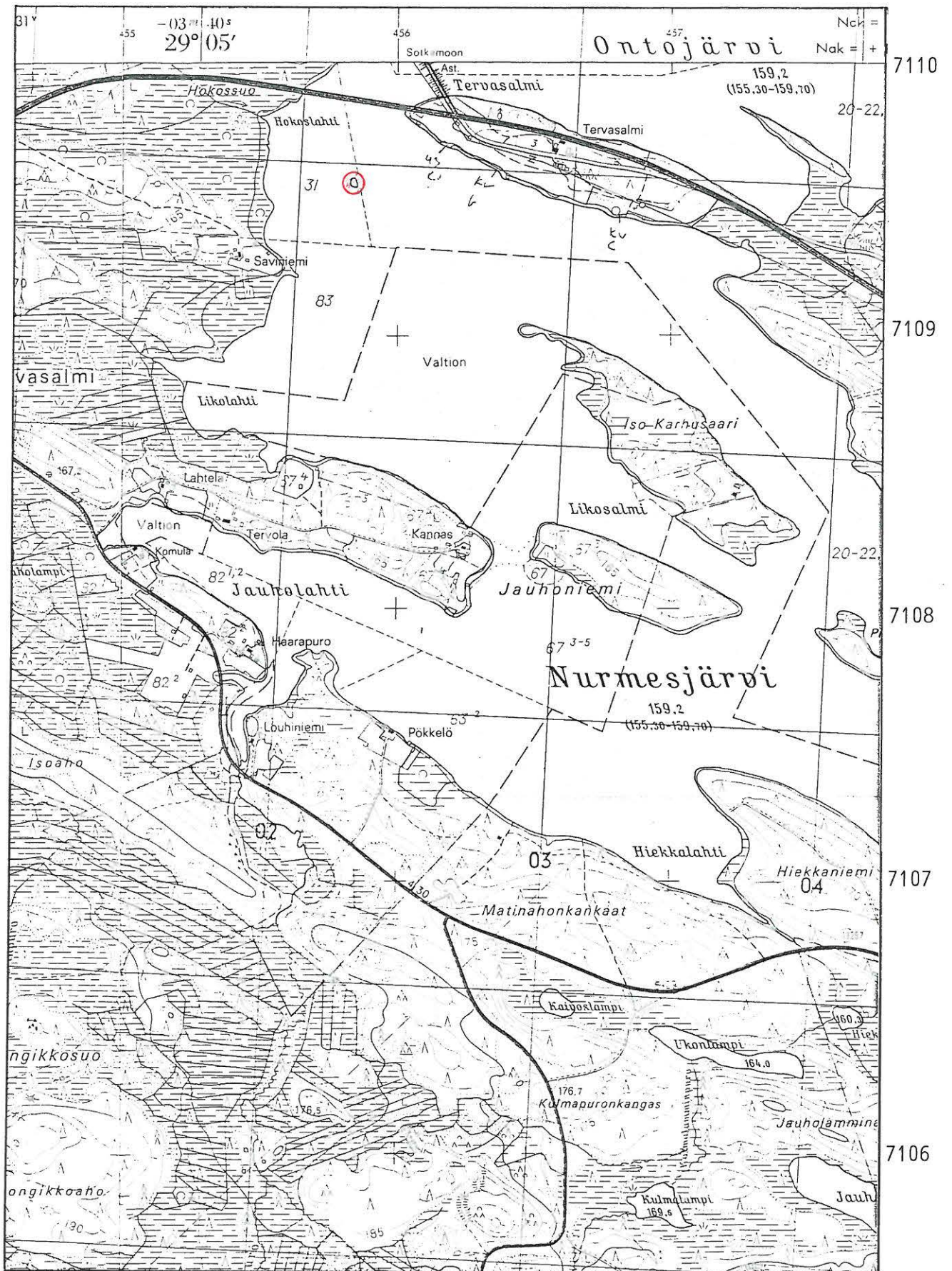




Kopio Suomen tiekartasta 1:200000 nro 11 1989

Kohde merkitty ownaisella





Kopio peruskartasta 4411 10 JAUHOVAARA 1974

Kohde merkitty punaisella



Kuhmo 235

Kuhmo  
Katerma  
Tervaniemi 3/4

**Kohde:** Kivikautinen asuinpaikka

**Muinaisjäännösluokka (ehdotus):** II/III  
**Muinaisjäännösluettelon numero:**

**Peruskartta:** 4411 10 JAUHOVAARA 1974

**Peruskoordinaatit:**

x = 7108 53 – 7109 22

y = 457 67 – 457 18

z = 159

**Yhtenäiskoordinaatit:**

p = 7109 98 – 7110 63

i = 604 07 – 603 56

k = 159

**Suunta ja etäisyys kirkosta:** Länsilounaaseen 19,5 km.

**Kylä:** Katerma  
**Alue:** Nurmesjärvi  
**Tila:** Tervasalmi 20:3

**Kiinteistötunnus:**  
290-404-0020-0003

**Maanomistaja, maanomistajan osoite:**  
Risto Piirainen, os. 603 Tervasalmi, 88999 Kajaani

**Aikaisemmat tiedot:**

-

**Aikaisemmat löydöt:**  
KM 26106, palanutta luuta.

**Inventointilöydöt:**  
KM 27468:1 – 4, kvartsia.

**Valokuvat:**  
KaiM 3365:13, kuva 2.

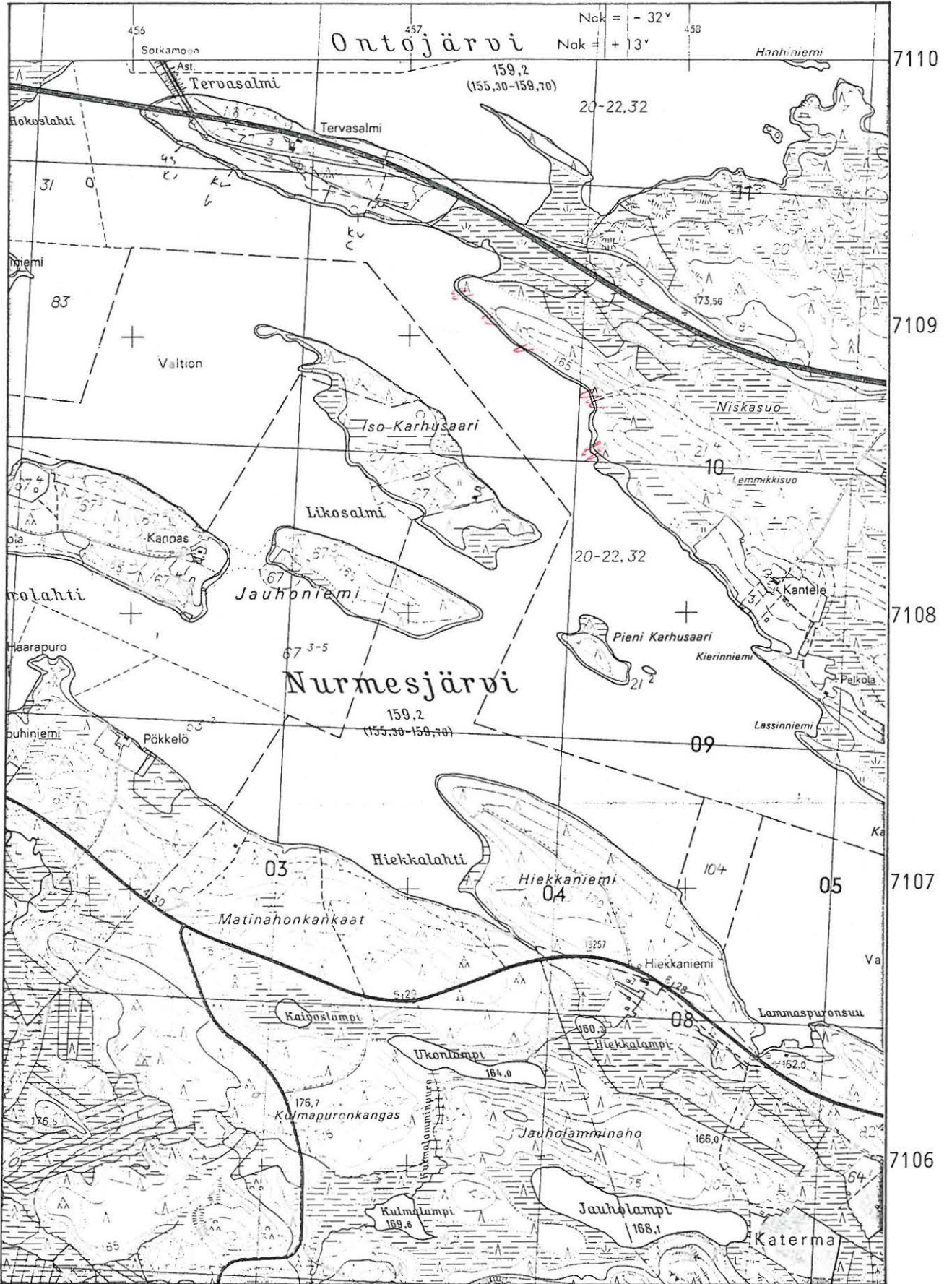
**Sijainti ja maaston kuvaus:**

Kohde sijaitsee Ontojärven eteläpuolisen Nurmesjärven koillisrannalla, vajaat 8 km itäkaakkoon Katerman voimalaitoksesta ja 1,5 km Tervasalmen uudesta sillasta. Kyseessä on korkeahko, 0,6 km pituinen, luode – kaakko –suuntainen, mäntykangasta kasvava harjanne Nurmesjärven rannassa. Koillisessa sen erottaa Kajaani – Kuhmo –tiestä vetinen suo. Harjanteen kaakkoistyvässä on hiekkarantainen lahdelma. Rantatörmä on täällä noin metrin korkuinen. Etelässä on matalahko, hiekkarantainen tylppä niemi. Koillista kohti ranta muuttuu kivikkoiseksi ja kohtalaisen jyrkäksi.

**Kohteen kuvaus:**

Hiekkarantaisen lahdelman rannalla oli parin kymmenen metrin alueella jonkin verran kvartsi-iskoksia. Rantatörmässä ei näkynyt löytöjä, mutta maa vaikutti värjäytyneeltä. Paikalla on myös tervahaudan pohja. Yksittäisiä kvartseja oli etelän niemenkärkeen asti. Koilliseen mentäessä rantakivikossa oli pari yksittäistä kvartsia. Vajaan 0,2 km päässä harjanteen kärjestä oli hiekkapohjaisessa kivikossa jälleen runsaammin kvartsia sekä yksi palaneen luun siru.

**Lisäyksiä:**



Kopio peruskartasta 4411 10 JAUHOVAARA 1974

Kohde merkitty punaisella

Kuhmo 236

Kuhmo  
Katerma  
Autioniemi W

**Kohde:** Kivikautinen asuinpaikka

**Muinaisjäännösluokka (ehdotus):** II/III  
**Muinaisjäännösluettelon numero:**

**Peruskartta:** 4411 10 JAUHOVAARA 1974

**Peruskoordinaatit:**

x = 7107 32

y = 459 16

z = 159

**Yhtenäiskoordinaatit:**

p = 7108 84

i = 605 62

k = 159

**Suunta ja etäisyys kirkosta:** Lounaaseen 18,5 km.

**Kylä:** Katerma  
**Alue:** Nurmesjärvi  
**Tila:** Autioniemi 21:3

**Kiinteistötunnus:**  
290-404-0021-0003

**Maanomistaja, maanomistajan osoite:**  
Komulainen Tyyne, os. Koskitie 1 B 009, 88900 Kuhmo.

**Aikaisemmat tiedot:**

-

**Aikaisemmat löydöt:**

-

**Inventointilöydöt:**  
KM 27469:1 - 3, kvartsia.

**Valokuvat:**  
KaiM 3365:2, kuva 3.

**Sijainti ja maaston kuvaus:**

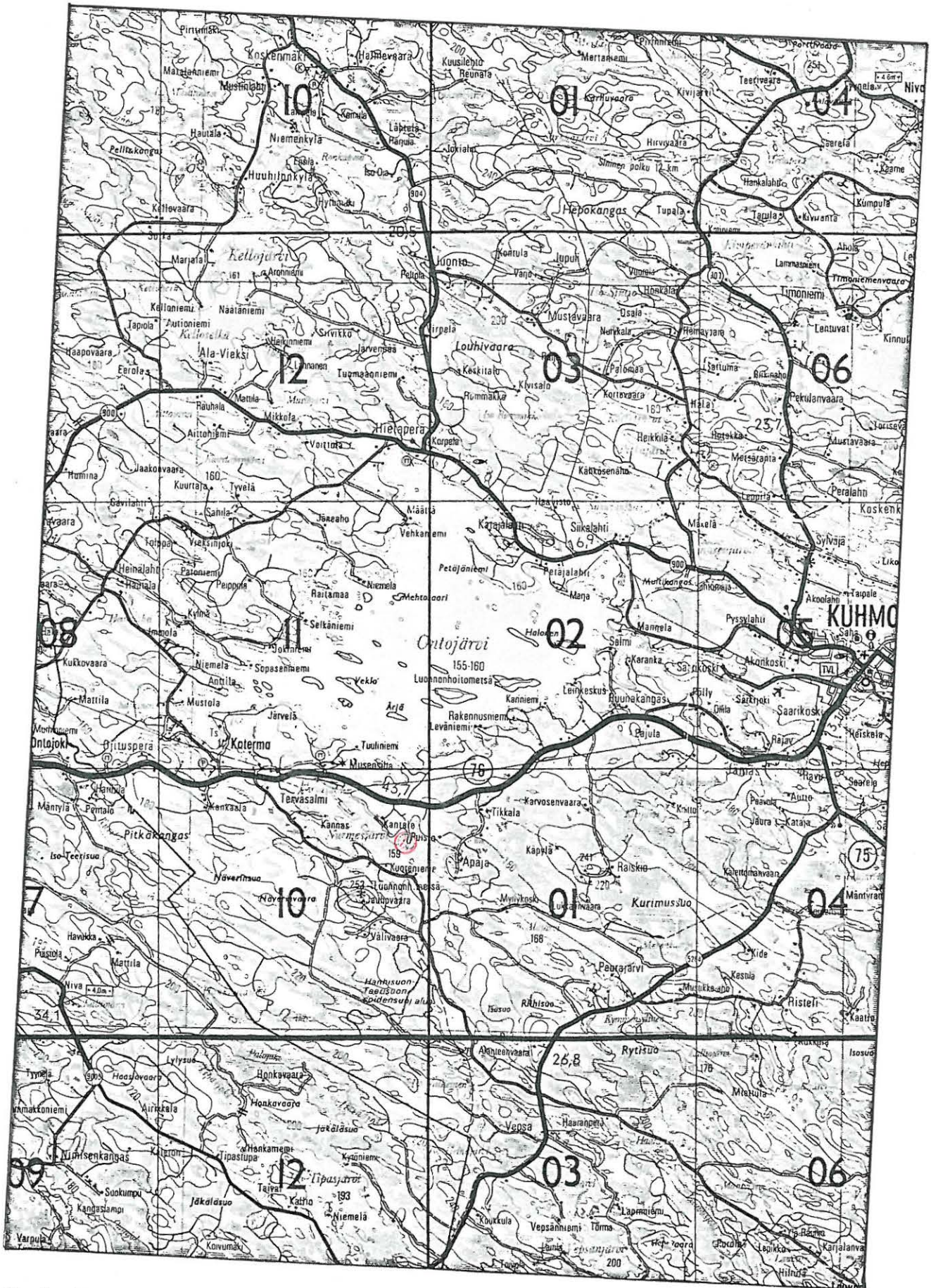
Kohde sijaitsee Ontojärven eteläpuolisen Nurmesjärven koillisrannalla, Tervasalmen uudesta sillasta 4 km kaakkoon. Paikalla on 0,5 x 0,3 km kokoinen, pohjois – etelä –suuntainen, mäntymetsää kasvava Autioniemi. Sen länsirannalla on matalaa, veden syömää hiekkaa. Etelään, niemen kärkeä kohti ranta muuttuu kivikkoiseksi ja melko jyrkäksi.

**Kohteen kuvaus:**

Autioniemen länsirannan hiekassa, Kanteleenniemeä vastapäätä oli pienellä alalla palanutta kiveä ja pari kvartsi-iskosta. Joitain yksittäisiä kvartseja oli vielä tästä parikymmentä metriä etelään.

**Lisäyksiä:**

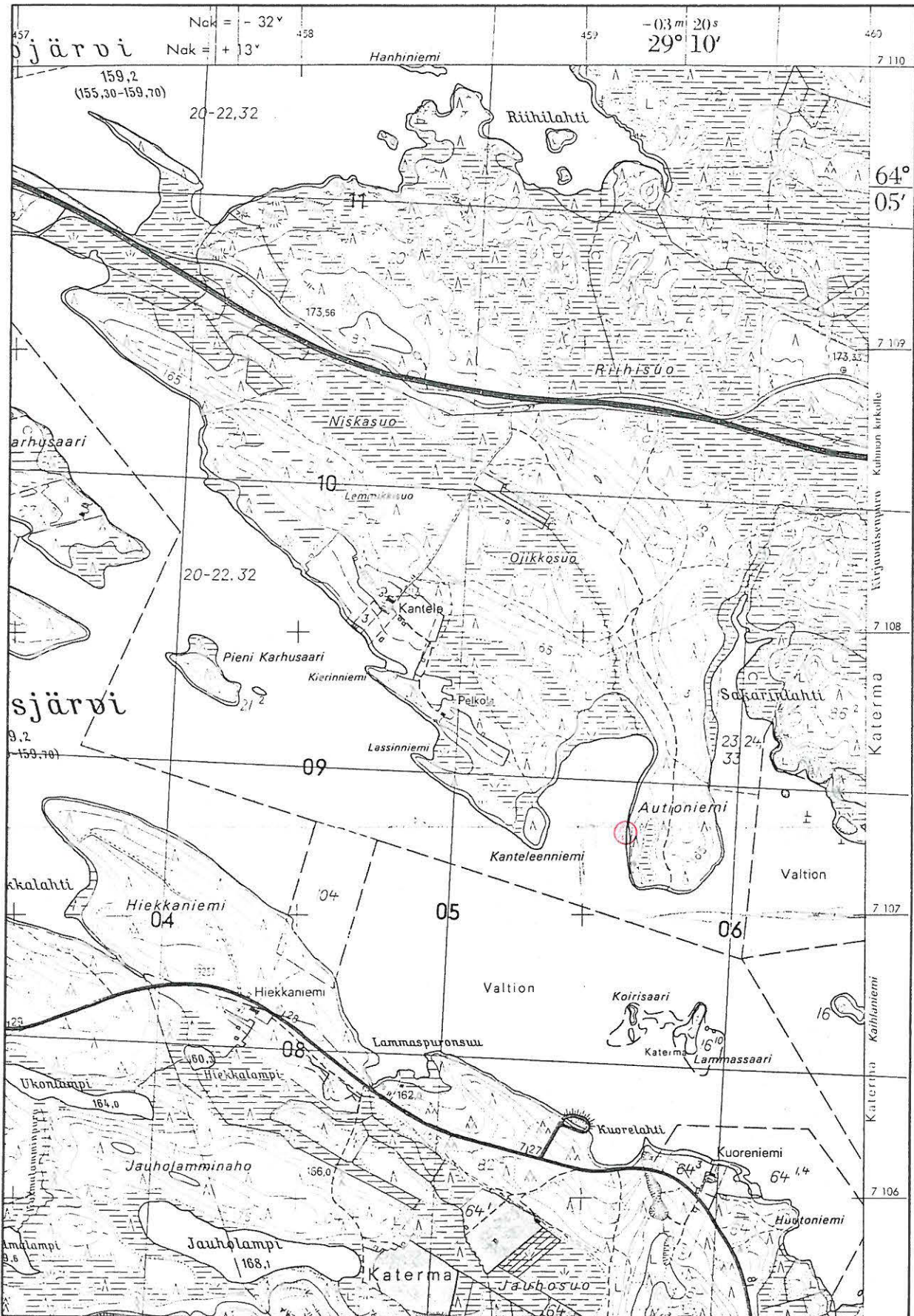




Kopio Suomen tiekartasta 1:200000 nro 11 1989

Kohde merkitty punaisella





Kopio peruskartasta 4411 10 JAUHOVAARA 1974

Kohde merkitty punaisella

Kuhmo 237

Kuhmo  
Katerma  
Autioniemi SW

**Kohde:** Kivikautinen asuinpaikka

**Muinaisjäännösluokka (ehdotus):** II  
**Muinaisjäännösluettelon numero:**

**Peruskartta:** 4411 10 JAUHOVAARA 1974

**Peruskoordinaatit:**

x = 7107 10

y = 459 21

z = 160

**Yhtenäiskoordinaatit:**

p = 7108 62

i = 605 67

k = 160

**Suunta ja etäisyys kirkosta:** Länsilounaaseen 18,5 km

**Kylä:** Katerma

**Alue:** Nurmesjärvi

**Tila:** Autioniemi 21:3

**Kiinteistötunnus:**

290-404-0020-0003

**Maanomistaja, maanomistajan osoite:**

Komulainen Tyyne, os. Koskitie 1 B 009, 88900 Kuhmo.

**Aikaisemmat tiedot:**

-

**Aikaisemmat löydöt:**

-

**Inventointilöydöt:**

KM 27470:1 - 3, kvartsia.

**Valokuvat:**

KaiM 3365:3, kuva 4.



**Sijainti ja maaston kuvaus:**

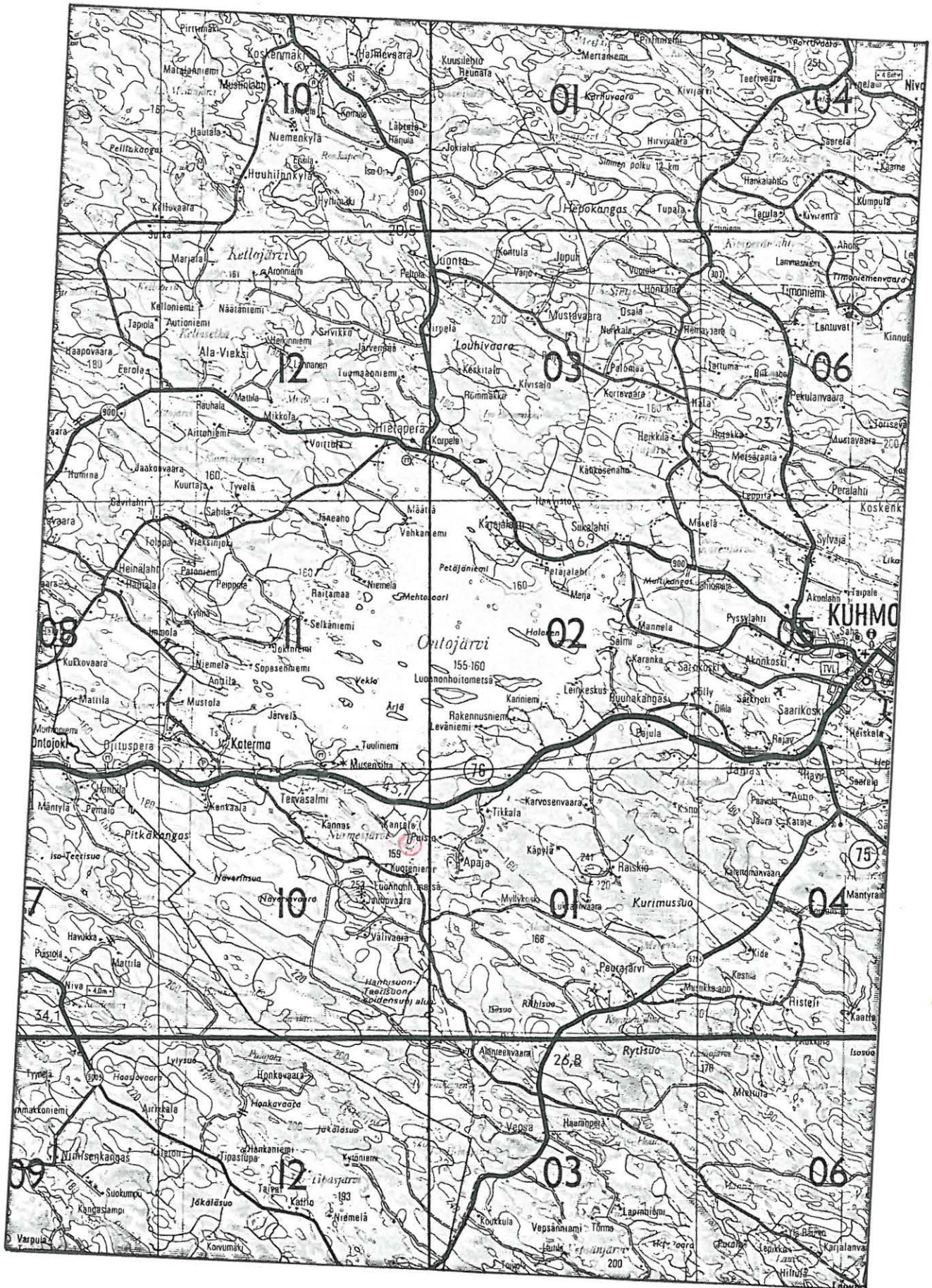
Kohde sijaitsee Ontojärven eteläpuolla olevan Nurmesjärven koillisrannalla, Tervasalmen uudesta sillasta 4,2 km kaakkoon. Paikalla on 0,5 x 0,3 km kokoinen, pohjois – etelä –suuntainen, mäntymetsää kasvava Autioniemi. Sen eteläpään länsiosassa on kivistä hiekkarantaa, takana on parin metrin korkuinen rantatörmä. Matala suo erottaa tämän korkeamman kohdan muusta niemen kärjestä, jossa sijaitsee kesämökki.

**Kohteen kuvaus:**

Länsiosan rantatörmässä oli näkyvissä kvartsi-iskoksia ja palanutta kiveä, sen sijaan ei varsinaista kulttuurimaata. Kvartsia oli myös rantakivikossa. Löydöt loppuivat itää kohti niin, että suon edustalla oli enää kaksi iskosta.

**Lisäyksiä:**

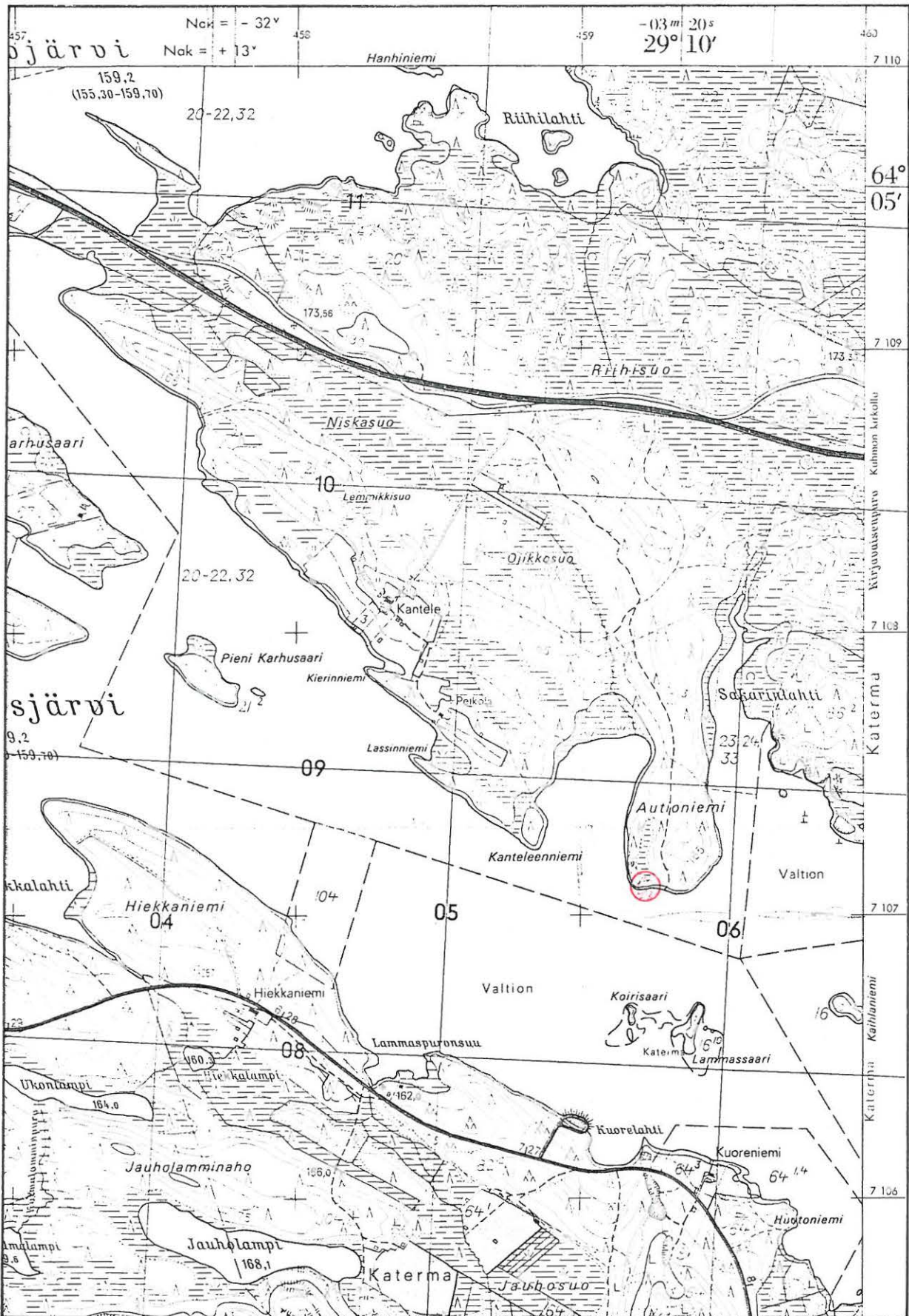




Kopio Suomen tiekartasta 1:200000 nro 11 1989

Kohde merkitty punaisella





Kopio peruskartasta 4411 10 JAUHOVAARA 1974

Kohde merkitty punaisella

Kuhmo 238

Kuhmo  
Katerma  
Autioniemi SE

**Kohde:** Kivikautinen asuinpaikka

**Muinaisjäännösluokka (ehdotus):** II/III  
**Muinaisjäännösluettelon numero:**

**Peruskartta:** 4411 10 JAUHOVAARA 1974

**Peruskoordinaatit:**

x = 7107 16

y = 459 47

z = 160

**Yhtenäiskoordinaatit:**

p = 7108 70

i = 605 94

k = 160

**Suunta ja etäisyys kirkosta:** Länsilounaaseen 18,2 km

**Kylä:** Katerma  
**Alue:** Nurmesjärvi  
**Tila:** Autioniemi 21:3

**Kiinteistötunnus:**  
290-404-0021-0003

**Maanomistaja, maanomistajan osoite:**  
Komulainen Tyyne, os. Koskitie 1 B 009, 88900 Kuhmo.

**Aikaisemmat tiedot:**

-

**Aikaisemmat löydöt:**

-

**Inventointilöydöt:**  
KM 27471:1 - 6, kvartsia.

**Valokuvat:**  
KaiM 3365:7, kuva 5.

**Sijainti ja maaston kuvaus:**

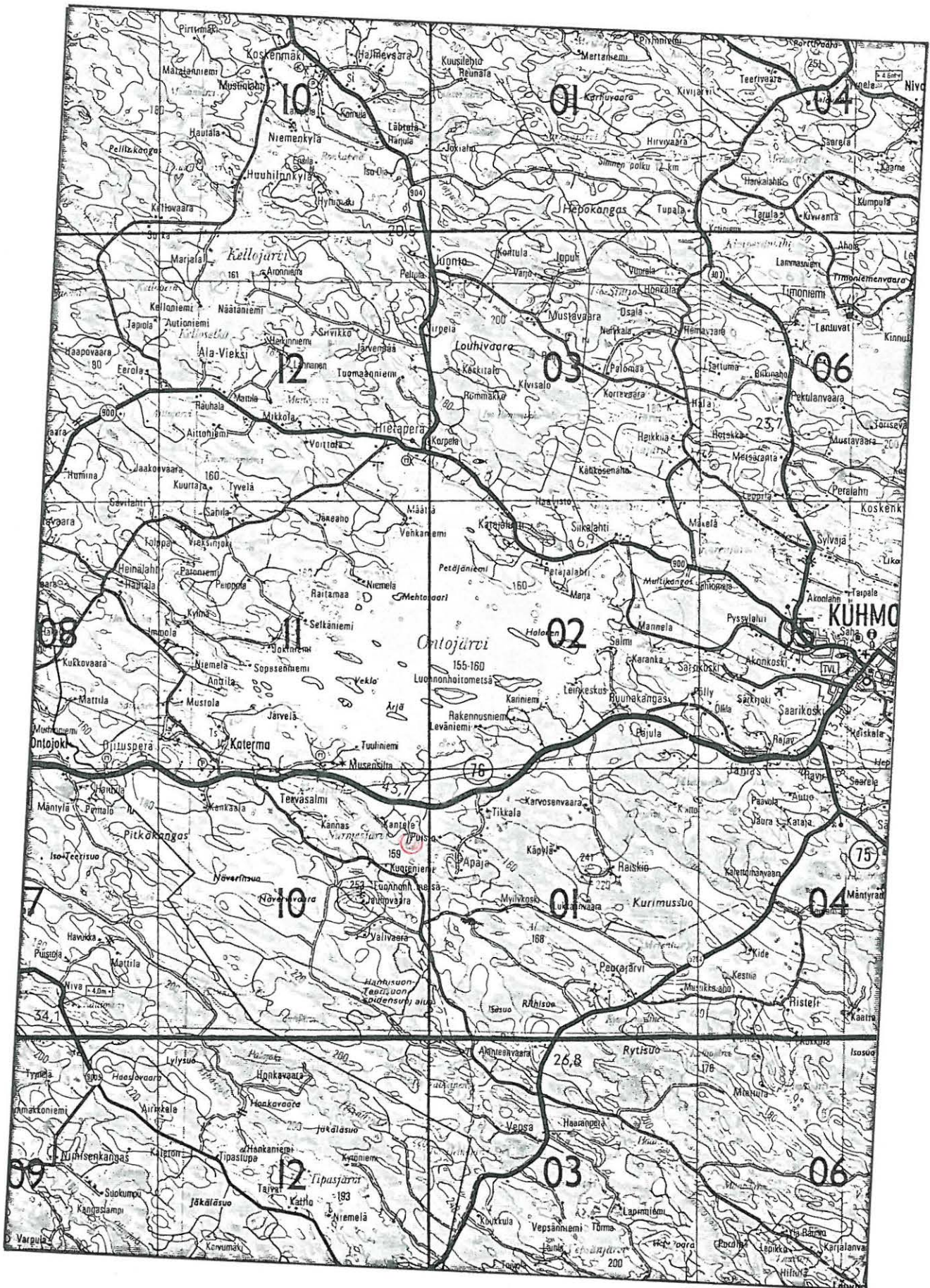
Kohde sijaitsee Ontojärven eteläpuolla olevan Nurmesjärven koillisrannalla, Tervasalmen uudesta sillasta 4,3 km kaakkoon. Paikalla on 0,5 x 0,3 km kokoinen, pohjois – etelä –suuntainen, mäntymetsää kasvava Autioniemi. Sen kaakkoisranta on hienoa kivetöntä hiekka, takana on noin 3 m koruinen veden syömä rantatörmä. Törmän päältä oli maata kuorittu paikoin turpeesta.

**Kohteen kuvaus:**

Rantahiekassa törmän edustalla oli jonkin verran kvartseja noin 10 m matkalla, lisäksi ympäristössä oli yksittäisiä kvartseja sekä palaneita kiviä siellä täällä. Törmän päällä oli vähän kvartseja, sen sijaan törmän reunassa ei näkynyt mitään muinaisjäännökseen viittaavaa.

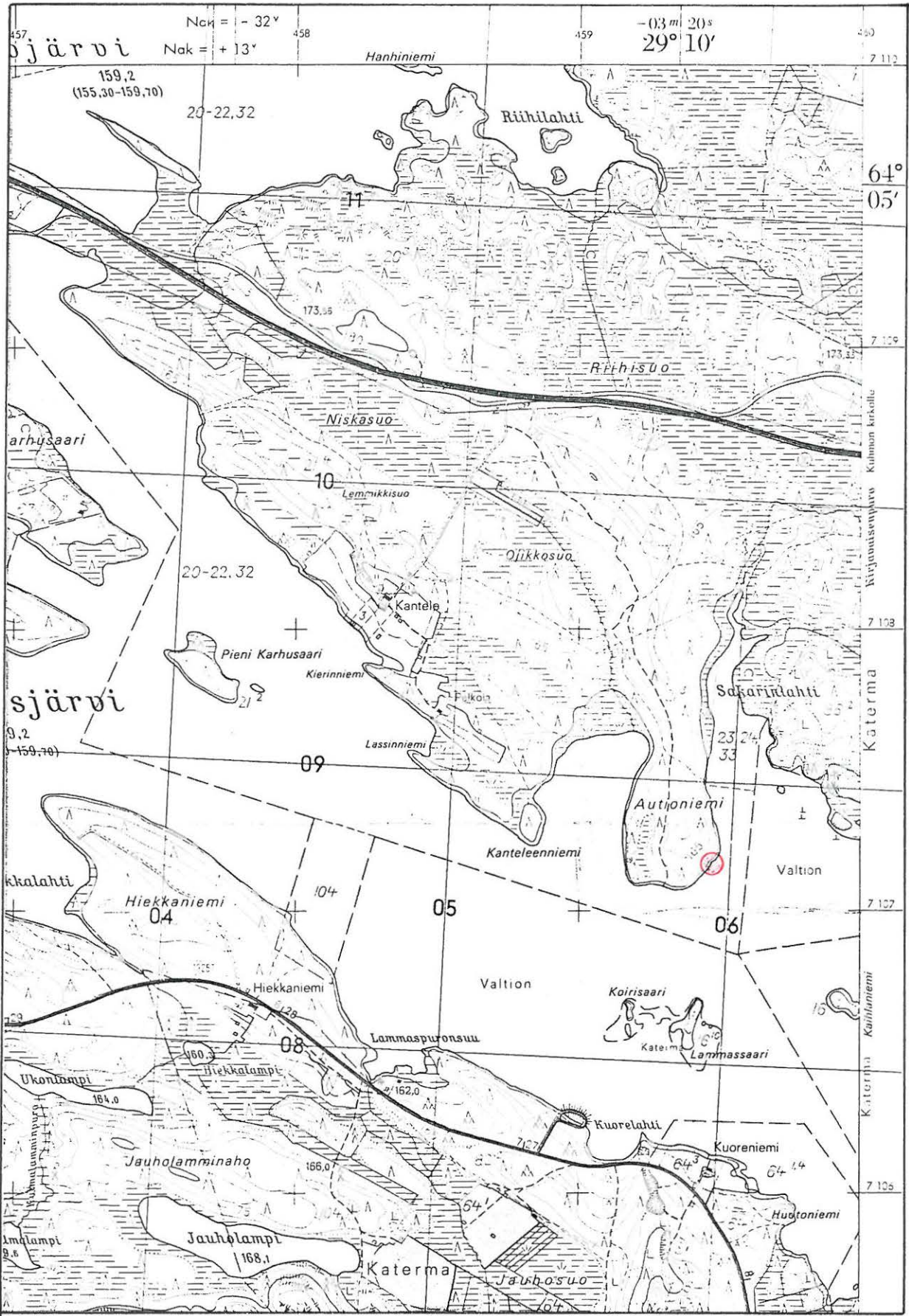
**Lisäyksiä:**





Kopio Suomen tiekartasta 1:200000 nro 11 1989  
Kohde merkitty punaisella





Kopio peruskartasta 4411 10 JAUHOVAARA 1974

Kohde merkitty punaisella

Kuhmo 239

Kuhmo  
Katerma  
Autioniemi E

**Kohde:** Raudanvalmistuspaikka

**Muinaisjännösluokka (ehdotus):** II  
**Muinaisjännösluettelon numero:**

**Peruskartta:** 4411 10 JAUHOVAARA 1974

**Peruskoordinaatit:**

x = 7107 40

y = 459 42

z = 165

**Yhtenäiskoordinaatit:**

p = 7108 92

i = 605 89

k = 165

**Suunta ja etäisyys kirkosta:** Länsilounaaseen 18,3 km.

**Kylä:** Katerma  
**Alue:** Nurmesjärvi  
**Tila:** Autioniemi 21:3

**Kiinteistötunnus:**  
290-401-0021-0003

**Maanomistaja, maanomistajan osoite:**  
Komulainen Tyyne, os. Koskitie 1 B 009, 88900 Kuhmo.

**Aikaisemmat tiedot:**

-

**Aikaisemmat löydöt:**

-

**Inventointilöydöt:**

KM 27472:1 - 3, rautamalmia, rautakuonaa.

**Valokuvat:**

KaiM 3365:4 - 6, kuvat 6 - 8.



**Sijainti ja maaston kuvaus:**

Kohde sijaitsee Ontojärven eteläpuolla olevan Nurmesjärven koillisrannalla, Tervasalmen uudesta sillasta 4,2 km kaakkoon. Paikalla on 0,5 x 0,3 km kokoinen, pohjois – etelä –suuntainen, mäntymetsää kasvava Autioniemi. Niemen itäosassa on loivasti rantaan viettävässä rinteessä äestetty hakkuuaukea. Paikka on kasvanut mäntymetsää, aluskasvillisuutena on puolukkaa ja suopursua.

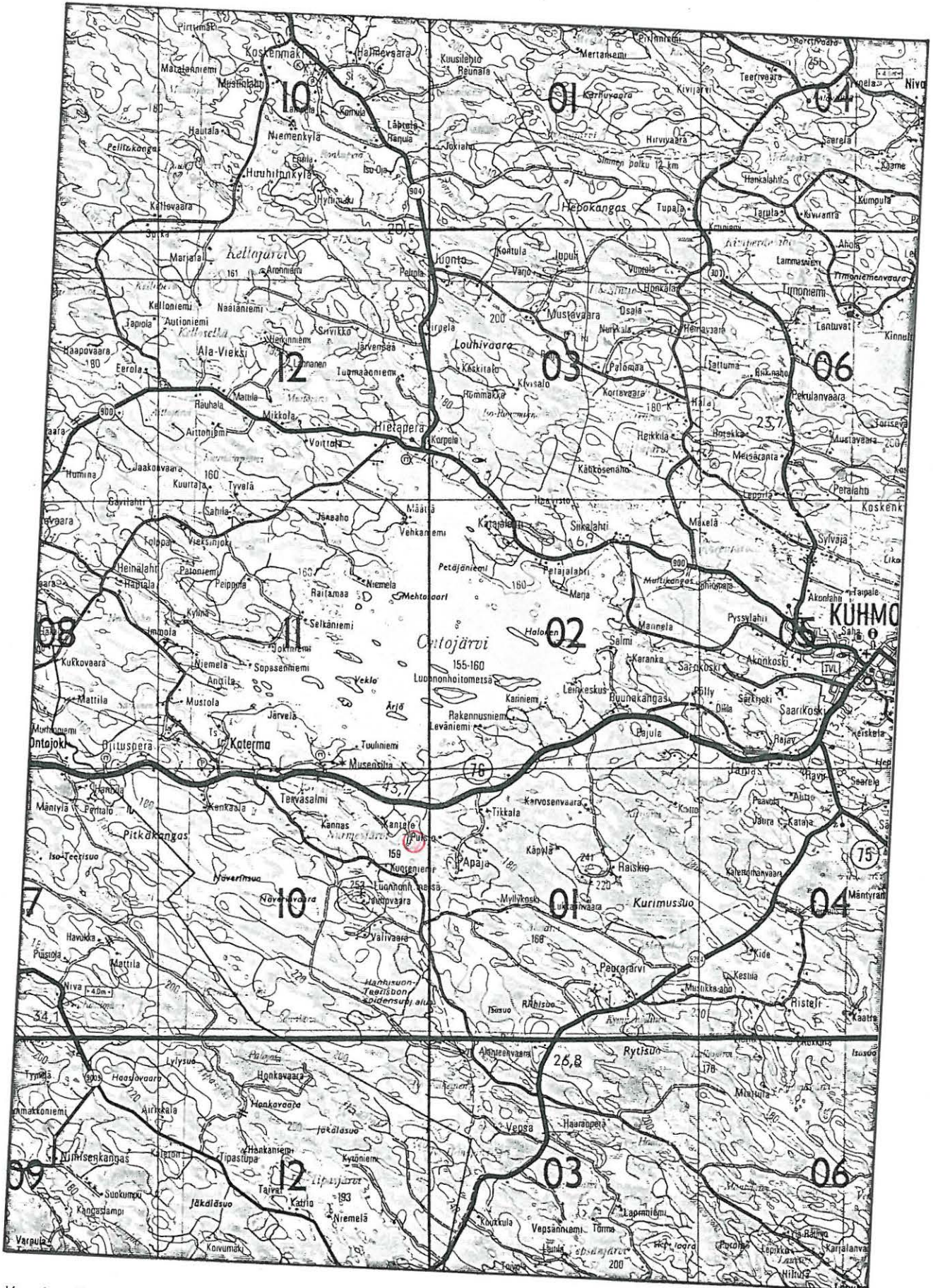
**Kohteen kuvaus:**

Äestetyllä alueella arviolta 0,3 km niemen eteläkärjestä ja askelin mitaten 40 m itärannasta on maassa 2 kuoppaa luode – kaakko –suunnassa 4 m etäisyydellä toisistaan. Kaakkoinen kuoppa on pyöreähkö, läpimitaltaan 4,0 m ja syvyydeltään 0,6 m, toinen on soikeahko, 6,0 x 4,9 m kokoinen ja 1,1 m syvä. Soikeassa kuopassa on 1,5 m leveä ja 0,5 m korkea reunapalte, toisesta palte on epäselvä tai puuttuu kokonaan. Pienemmän kuopan lounaispuolelle on turpeen alla noin 5,7 m läpimittaisella alalla rautamalmia. Luoteisesta kuopasta 3 m eteläkaakkoon on n. 4 m läpimittainen ja vajaa puoli metriä korkea kumpare, jossa on palanutta kiveä, savea ja kuonaa. Kuopasta noin 2 m koilliseen on toinen, epämääräinen kumpare, jossa on ehkä 6 m läpimittaisella alalla turpeen alla palanutta kiveä ja kuonaa. Ks. karttaliite. Rannasta löytyi tältä kohdalta kaksi kuonanpalasta.

Hakkuuaukean etelälaidassa noin 30 m metsän reunasta ja 0,1 km edellisestä on 3 m päässä korkean rantatörman reunasta halkaisijaltaan 4 m oleva syvä ja jyrkkäreunainen kuoppa, jota ympäröi korkeudeltaan ja leveydeltään vaihteleva reunapalte. Kuoppa oli niin hakkuujätteiden peitossa, että sen syvyyttä ei voitu mitata. Kuopan tarkoitusta ei saatu selville.

**Lisäyksiä:**

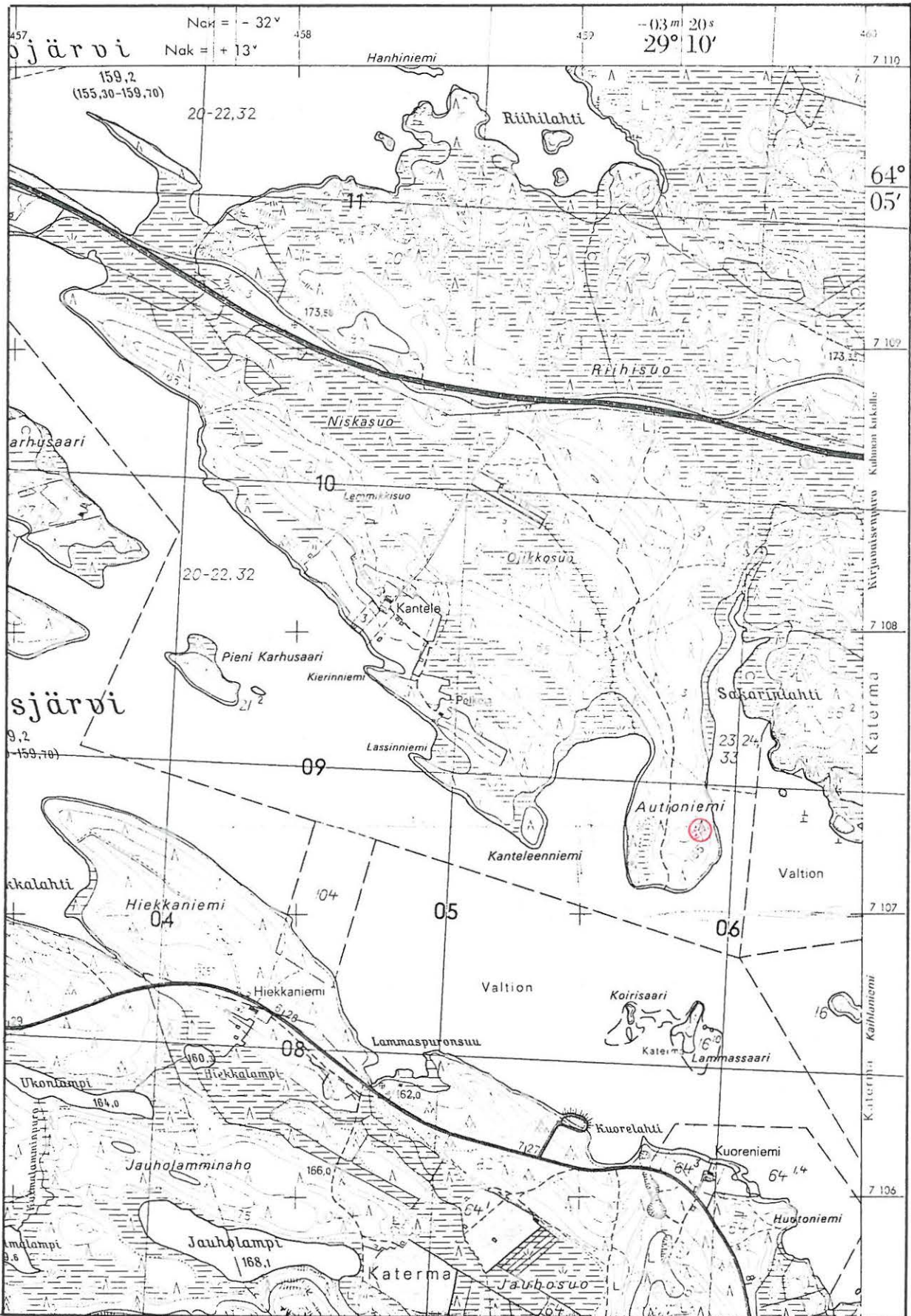




Kopio Suomen tiekartasta 1:200000 nro 11 1989

Kohde merkitty punaisella





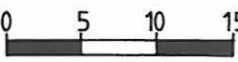
Kopio peruskartasta 4411 10 JAUHOVAARA 1974

Kohde merkitty punaisella

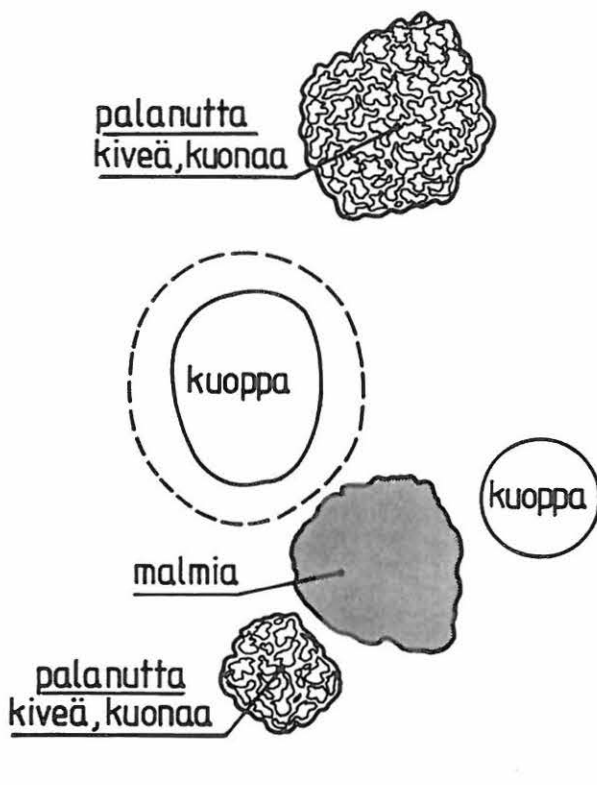
# KUHMO, Katerma

## Autioniemi E

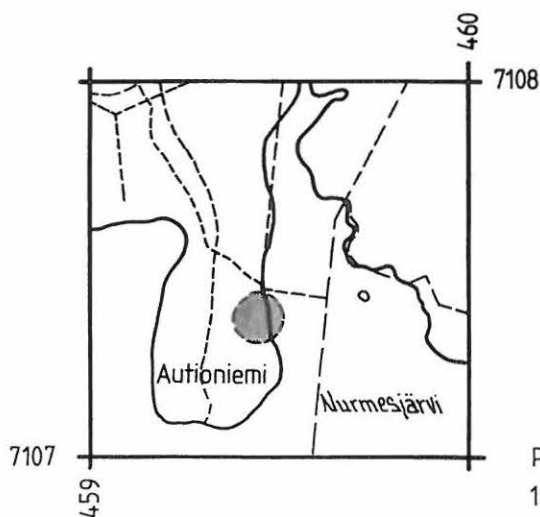
ESA SUOMINEN 1991

1:500 

PIIRT. KATRI HYÖTYLÄ



 = kuonaa, palanutta kiveä



PERUSKARTTA 44 11 10  
1: 20000



Kuhmo 240

Kuhmo  
Katerma  
Hiekkalahti E

**Kohde:** Kivikautinen asuinpaikka

**Muinaisjäännösluokka (ehdotus):** III  
**Muinaisjäännösluettelon numero:**

**Peruskartta:** 4411 10 JAUHOVAARA 1974

**Peruskoordinaatit:**

x = 7107 00

y = 457 18

z = 159

**Yhtenäiskoordinaatit:**

p = 7108 45

i = 603 65

k = 159

**Suunta ja etäisyys kirkosta:** Länsilounaaseen 20,3 km.

**Kylä:** Katerma  
**Alue:** Nurmesjärvi  
**Tila:** Valtionmaa

**Kiinteistötunnus:**  
290-893

**Maanomistaja, maanomistajan osoite:**  
Metsähallitus, metsähallinnon Kuhmon hoitoalue, Kontiokatu 25, 88900 Kuhmo.

**Aikaisemmat tiedot:**

-

**Aikaisemmat löydöt:**

-

**Inventointilöydöt:**

KM 27473:1 - 5, kvartsia, palanutta luuta.

**Valokuvat:**

KaiM 3365:17, kuva 10.

**Sijainti ja maaston kuvaus:**

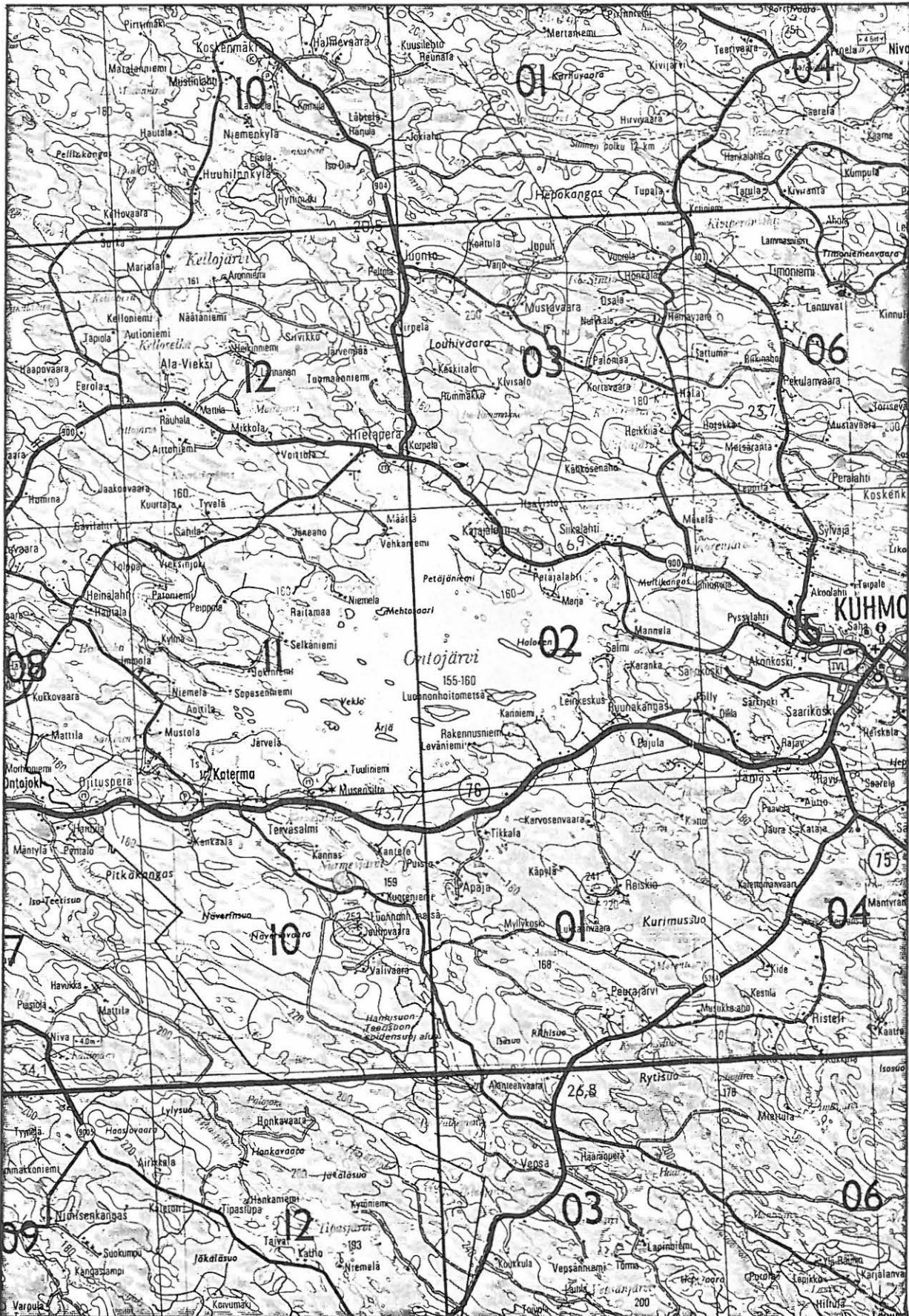
Kohde sijaitsee Ontojärven eteläpuolla olevan Nurmesjärven lounaisrannalla, Tervasalmen uudesta sillasta 3,1 km kaakkoon, Hiekkanieman länsityveen kaakosta, Hiekkalammesta laskevan puron suun itäpuolella. Paikalla on säännöstelyn miltei kokonaan tuhoama pieni niemi, joka on sulkenut puron suuhun laajennuksen. Nyt kohta on veden liikuttelemaa hiekkaa.

**Kohteen kuvaus:**

Hiekassa oli ainakin kaksi nuotiokiveystä lähekkäin sekä palanutta kiveä, kvartsia ja palanutta luuta. Säännöstely näyttää tuhonneen paikan täysin.

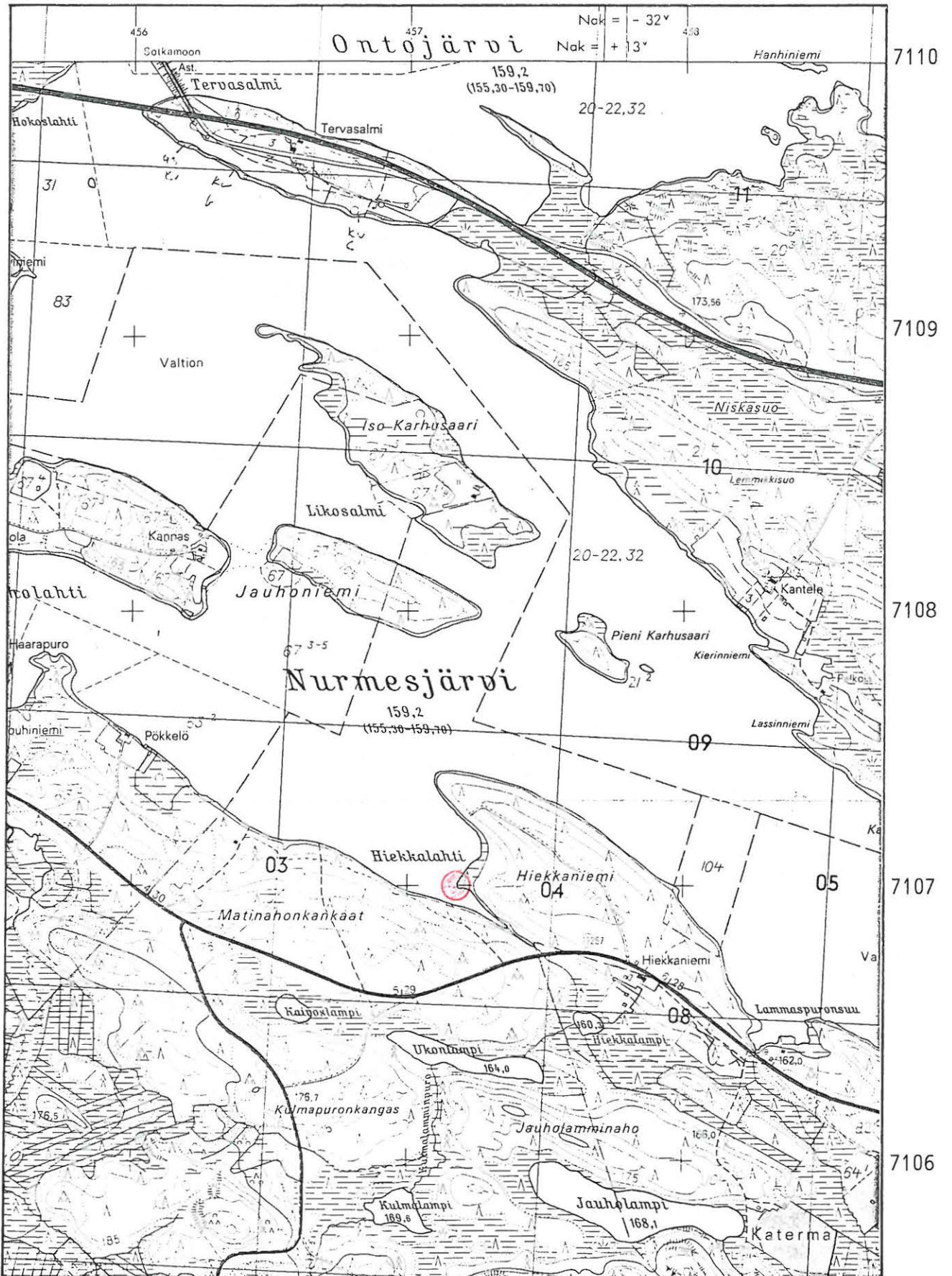
**Lisäyksiä:**





Kopio Suomen tiekartasta 1:200000 nro 11 1989

Kohde merkitty punaisella



Kopio peruskartasta 4411 10 JAUHOVAARA 1974

Kohde merkitty punaisella



Kuhmo 241

Kuhmo  
Katerma  
Lammaspuronsuu W

**Kohde:** Kivikautinen asuinpaikka

**Muinaisjäännösluokka (ehdotus):** (II/III)

**Muinaisjäännösluettelon numero:**

**Peruskartta:** 4411 10 JAUHOVAARA 1974

**Peruskoordinaatit:**

x = 7106 50

y = 458 28

z = 159

**Yhtenäiskoordinaatit:**

p = 7107 98

i = 604 78

k = 159

**Suunta ja etäisyys kirkosta:** Länsilounaaseen 19,5 km.

**Kylä:** Katerma  
**Alue:** Nurmesjärvi  
**Tila:** Valtionmaa

**Kiinteistötunnus:**  
290-893

**Maanomistaja, maanomistajan osoite:**

Metsähallitus, metsähallinnon Kuhmon hoitoalue, Kontiokatu 25, 88900 Kuhmo.

**Aikaisemmat tiedot:**

-

**Aikaisemmat löydöt:**

**Inventointilöydöt:**

KM 27474, kvartsia.

**Valokuvat:**

KaiM 3365:24, kuva 11.

**Sijainti ja maaston kuvaus:**

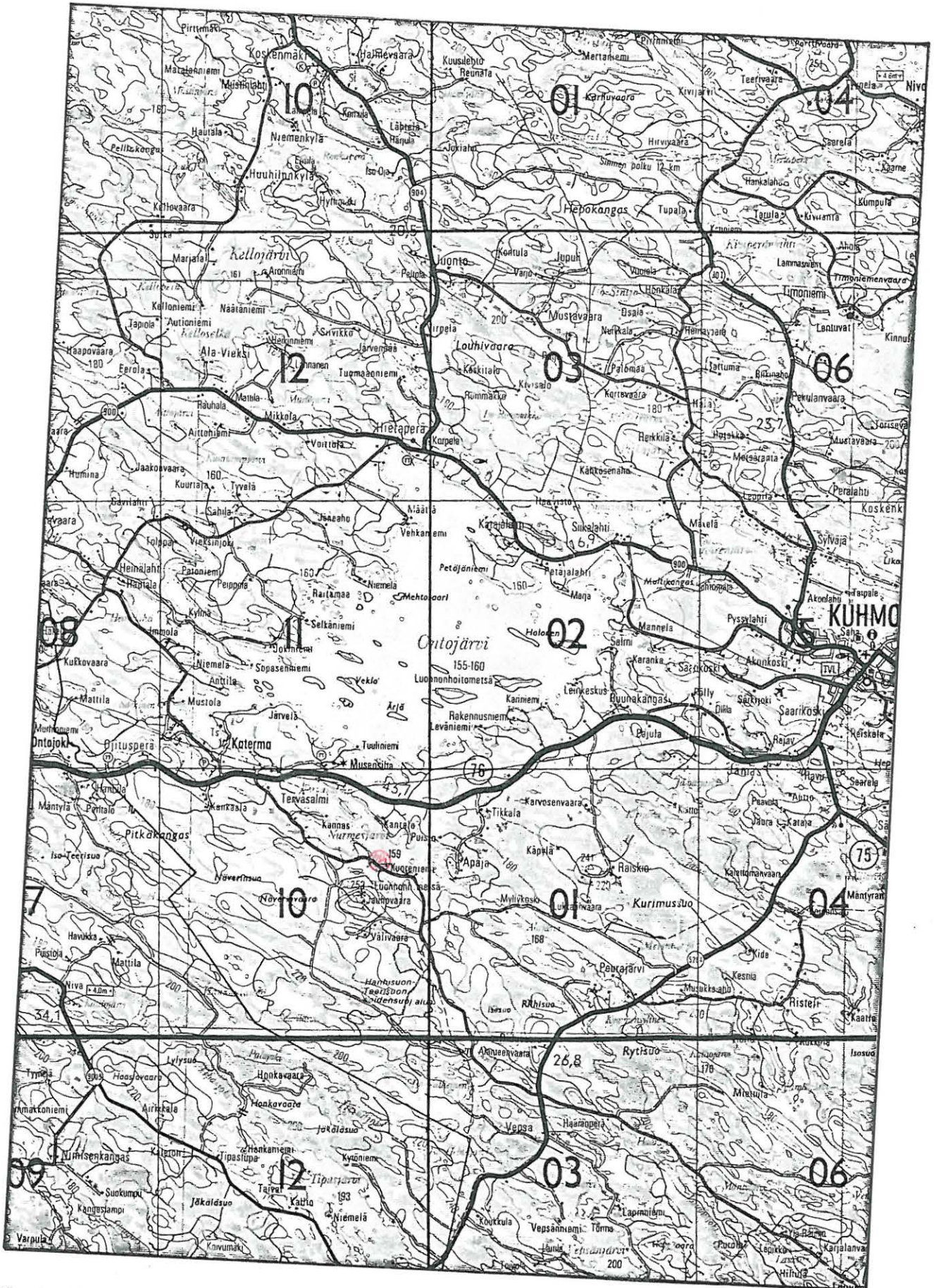
Kohde sijaitsee Ontojärven eteläpuolella olevan Nurmesjärven lounaisrannalla, Tervasalmen uudesta sillasta 4,0 km kaakkoon, Hiekkaniemen kaakkoistyössä, Lammaspuronsuun länsirannalla. Täällä on pieni niemeke, jossa on matala hiekkaranta, takana on pientä mäntyä ja suopursua kasvavaa maastoa.

**Kohteen kuvaus:**

Matalassa rantahiekassa, melko kaukana nykyisestä korkeimman veden rajasta oli kahden nuotiokiveyksen jäännökset ja pari kvartsi-iskosta. Asuinpaikka lienee täysin tuhoutunut.

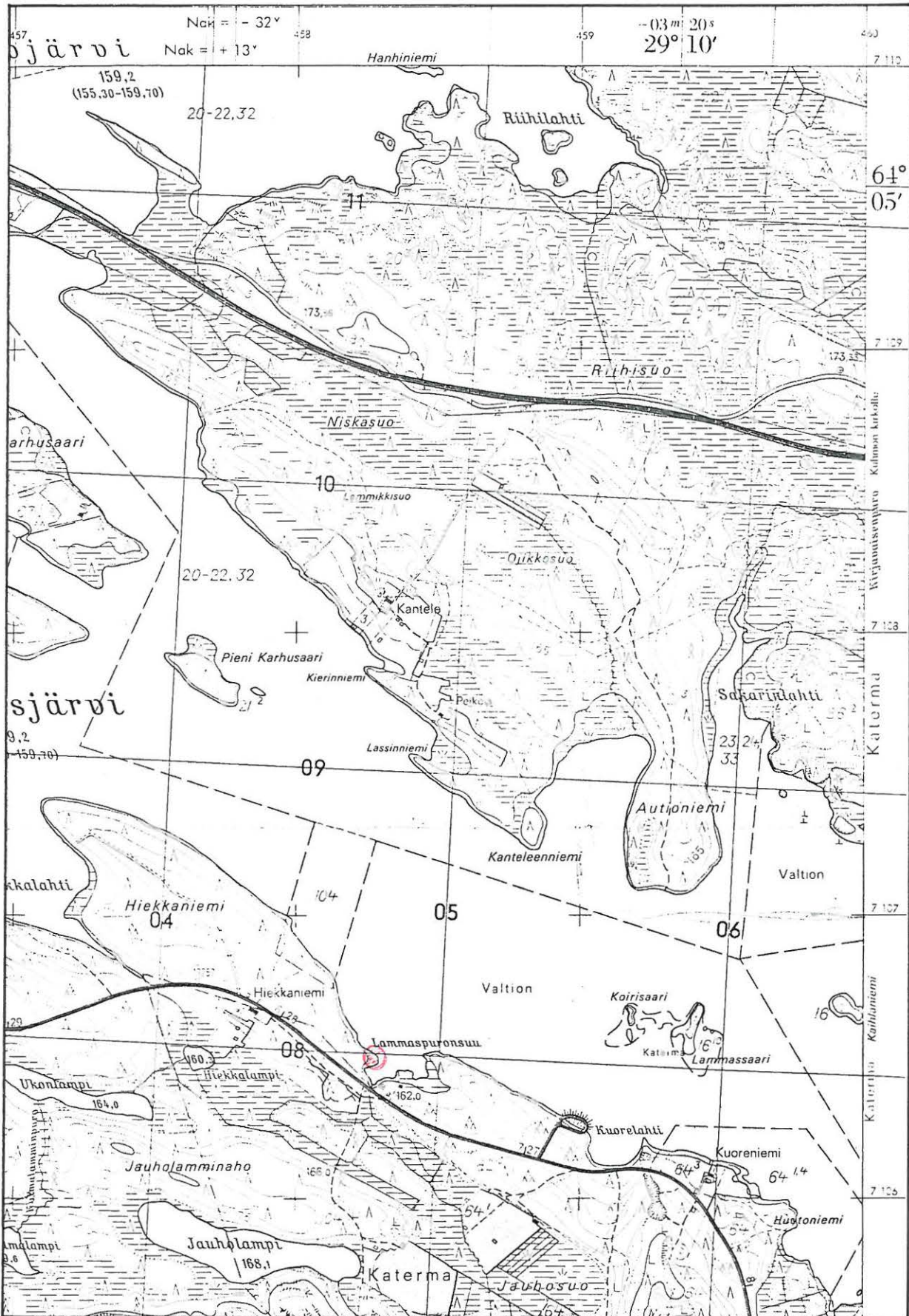
**Lisäyksiä:**





Kopio Suomen tiekartasta 1:200000 nro 11 1989  
Kohde merkitty punaisella





Kopio peruskartasta 4411 10 JAUHOVAARA 1974

Kohde merkitty punaisella



Kuhmo 242

Kuhmo  
Katerma  
Lammaspuronsuu E

**Kohde:** Kivikautinen asuinpaikka

**Muinaisjäännösluokka (ehdotus):** II/III  
**Muinaisjäännösluettelon numero:**

**Peruskartta:** 4411 10 JAUHOVAARA 1974

**Peruskoordinaatit:**

x = 7106 50

y = 458 45

z = 160

**Yhtenäiskoordinaatit:**

p = 7108 00

i = 604 95

k = 160

**Suunta ja etäisyys kirkosta:** Länsilounaaseen 19,4 km.

**Kylä:** Katerma  
**Alue:** Nurmesjärvi  
**Tila:** Valtionmaa

**Kiinteistötunnus:**  
290-893

**Maanomistaja, maanomistajan osoite:**  
Metsähallitus, metsähallinnon Kuhmon hoitoalue, Kontiokatu 25, 88900 Kuhmo.

**Aikaisemmat tiedot:**

-

**Aikaisemmat löydöt:**

**Inventointilöydöt:**  
KM 27475, kvartsia.

**Valokuvat:**

-

**Sijainti ja maaston kuvaus:**

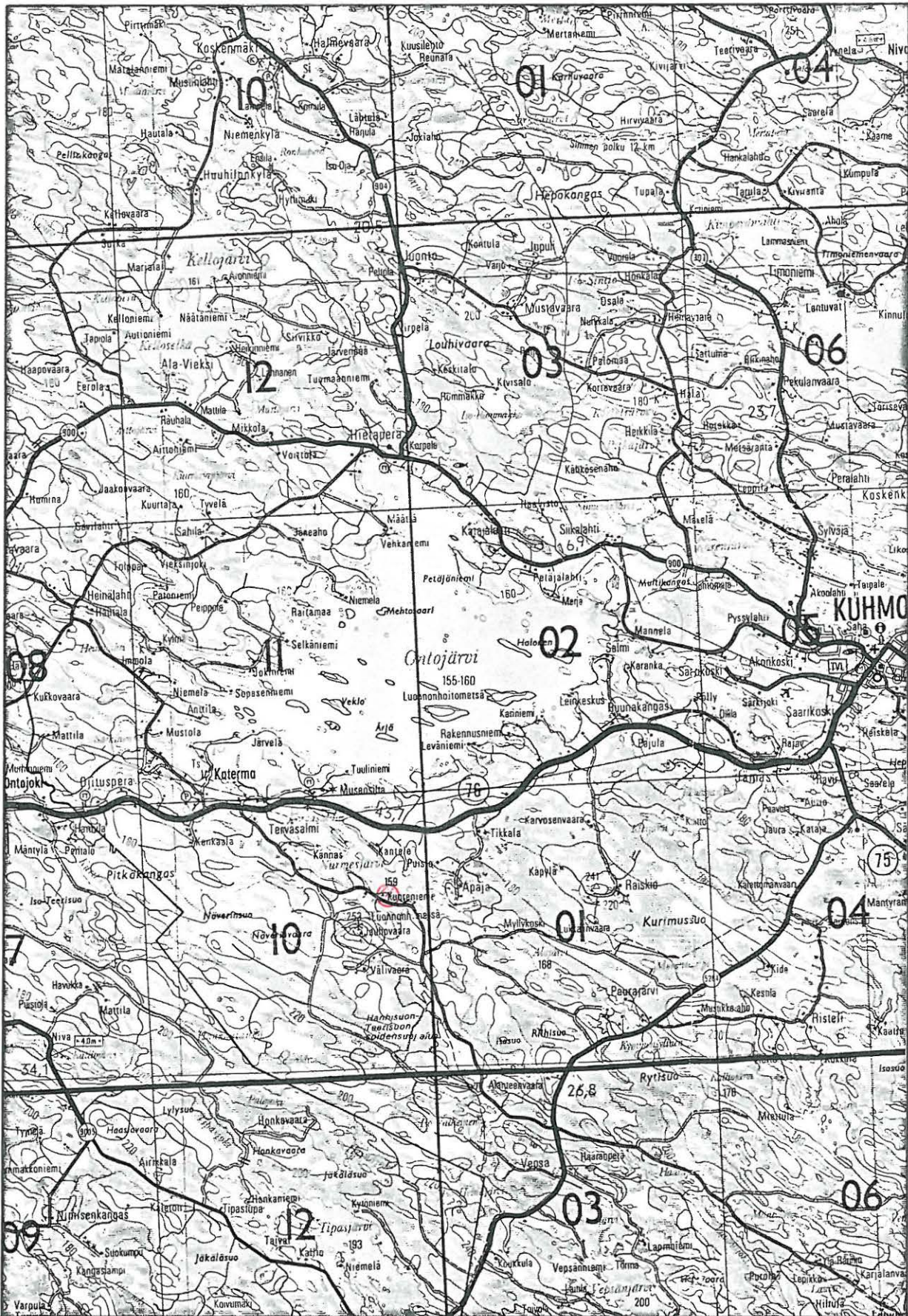
Kohde sijaitsee Ontojärven eteläpuolella olevan Nurmesjärven lounaisrannalla, 4,1 km Tervasalmen uudesta sillasta kaakkoon, Lammaspuronsuun itäpuolella olevan niemen luoteiskärjessä, 0,6 km Hiekkaniemen talosta itäkaakkoon. Niemi on mäntykangasta, sen Nurmesjärven puoleinen koillisranta on kivikkoinen, Lammaspuronsuun puoleinen länsiranta on matala ja suoperäinen. Niemen kärjestä vesi on syönyt 5 – 10 m alueen, jossa on hiekkaa ja kivikkoa, takana on 1 – 2 m korkea veden syömä tömä, jonka päällä roikkui turvetta.

**Kohteen kuvaus:**

Niemenkärjen rannassa oli pari kavartsi-iskosta, muutama iskos oli vielä koillisrannalla noin 0,1 km päässä niemen kärjestä.

**Lisäyksiä:**

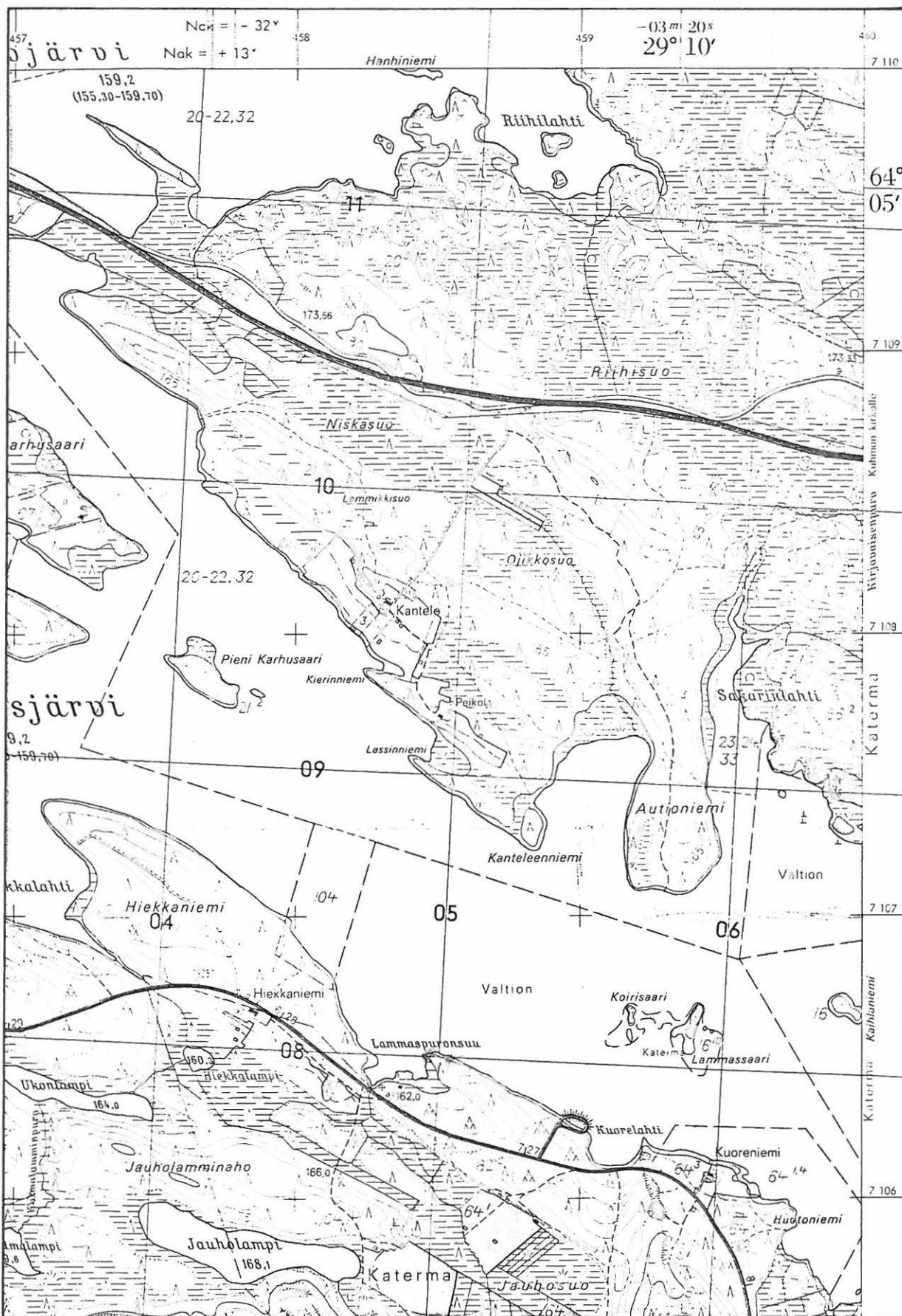




Kopio Suomen tiekartasta 1:200000 nro 11 1989

Kohde merkitty punaisella





Kopio peruskartasta 4411 10 JAUHOVAARA 1974

Kohde merkitty punaisella



Kuhmo 243

Kuhmo  
Katerma  
Kuorelahti

**Kohde:** Kivikautinen asuinpaikka

**Muinaisjäännösluokka (ehdotus):** (II/III)  
**Muinaisjäännösluettelon numero:**

**Peruskartta:** 4411 10 JAUHOVAARA 1974

**Peruskoordinaatit:**

x = 7106 12

y = 459 08

z = 159

**Yhtenäiskoordinaatit:**

p = 7107 64

i = 605

k = 159

**Suunta ja etäisyys kirkosta:** Länsiluoteeseen 19,0 km.

**Kylä:** Katerma  
**Alue:** Nurmesjärvi  
**Tila:** Valtionmaa

**Kiinteistötunnus:**  
290-893

**Maanomistaja, maanomistajan osoite:**

Metsähallitus, metsähallinnon Kuhmon hoitoalue, Kontiokatu 25, 88900 Kuhmo.

**Aikaisemmat tiedot:**

-

**Aikaisemmat löydöt:**

-

**Inventointilöydöt:**

KM 27476:1 - 3, kvartsia.

**Valokuvat:**

-

**Sijainti ja maaston kuvaus:**

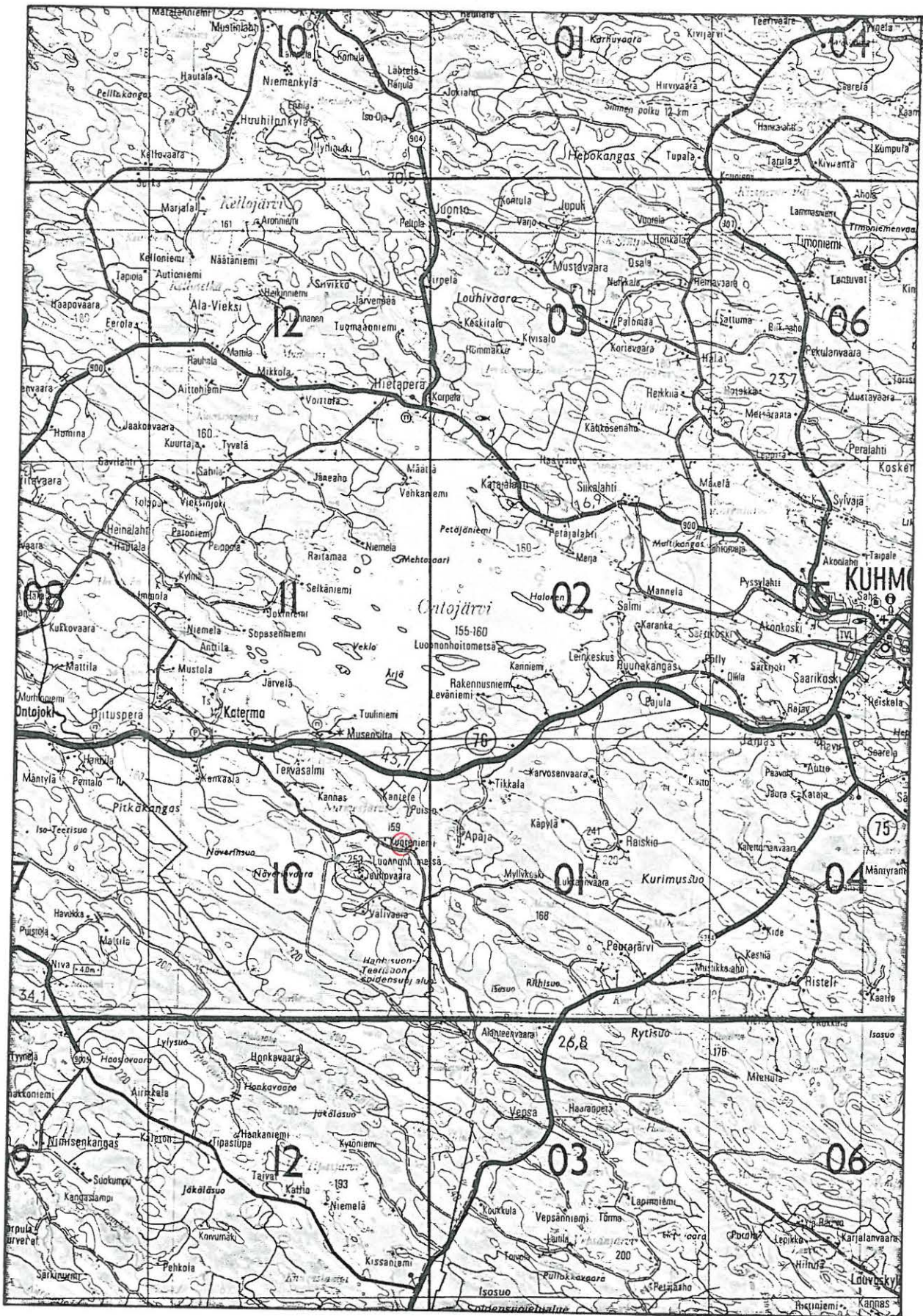
Kohde sijaitsee Ontojärven eteläpuolella olevan Nurmesjärven lounaisrannalla, Tervasalmen uudesta sillasta 4,8 km kaakkoon olevan Kuorelahden rannalla, 0,4 km Kuoreniemen talosta länteen. Kuorelahti 0,2 km leveä ja 0,1 km pitkä lahti aivan Vepsään johtavan tien vieressä. Heti lahden luoteispuolella on rannassa lastauspaikka. Lahti on hiekkarantainen ja matala, länsi- ja itärannalla on myös kivikkoa. Maasto on suoperäistä paitsi idässä, jossa on kuivaa kangasta.

**Kohteen kuvaus:**

Lahden länsi- ja itärannoilla oli jonkin verran kvartsi-iskoksia. Lännessä yksittäisiä iskoksia oli lastauspaikalle saakka, pari iskosta löytyi vielä 0,1 km lastauspaikasta länteen.

**Lisäyksiä:**

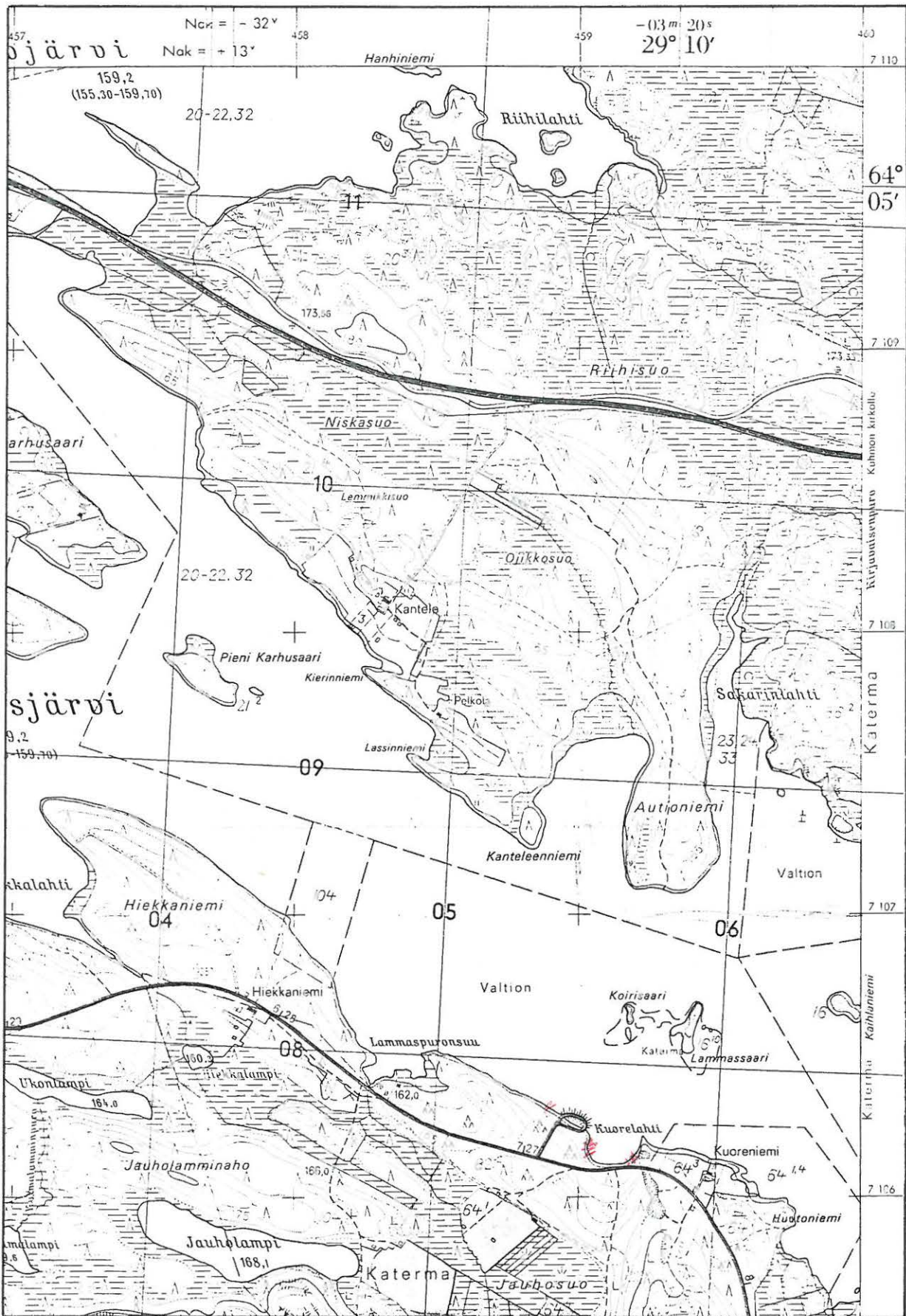




Kopio Suomen tiekartasta 1:200000 nro 11 1989

Kohde merkitty punaisella





Kopio peruskartasta 4411 10 JAUHOVAARA 1974

Kohde merkitty punaisella



Kuhmo 244

Kuhmo  
Katerma  
Kuoreniemi

**Kohde:** Kivikautinen asuinpaikka

**Muinaisjäännösluokka (ehdotus):** (II/III)  
**Muinaisjäännösluettelon numero:**

**Peruskartta:** 4411 10 JAUHOVAARA 1974

**Peruskoordinaatit:**

x = 7106 18 - 16

y = 459 29 - 15

z = 159

**Yhtenäiskoordinaatit:**

p = 7107 71

i = 605 78

k = 159

**Suunta ja etäisyys kirkosta:** Länsilounaaseen 18,7 km.

**Kylä:** Katerma  
**Alue:** Nurmesjärvi  
**Tila:** Koivuranta 64:7; Kuoreniemelä 64:8

**Kiinteistötunnus:**  
290-404-0064-0007; 290-404-0064-0008

**Maanomistaja, maanomistajan osoite:**  
Koivuranta: Karppinen, Alli Mirjami, os. Marjapolku 26, 88600 Sotkamo. Kuoreniemelä: ks lisätietoja.

**Aikaisemmat tiedot:**

-

**Aikaisemmat löydöt:**

-

**Inventointilöydöt:**  
KM 27477 kvartsia.

**Valokuvat:**

-

**Sijainti ja maaston kuvaus:**

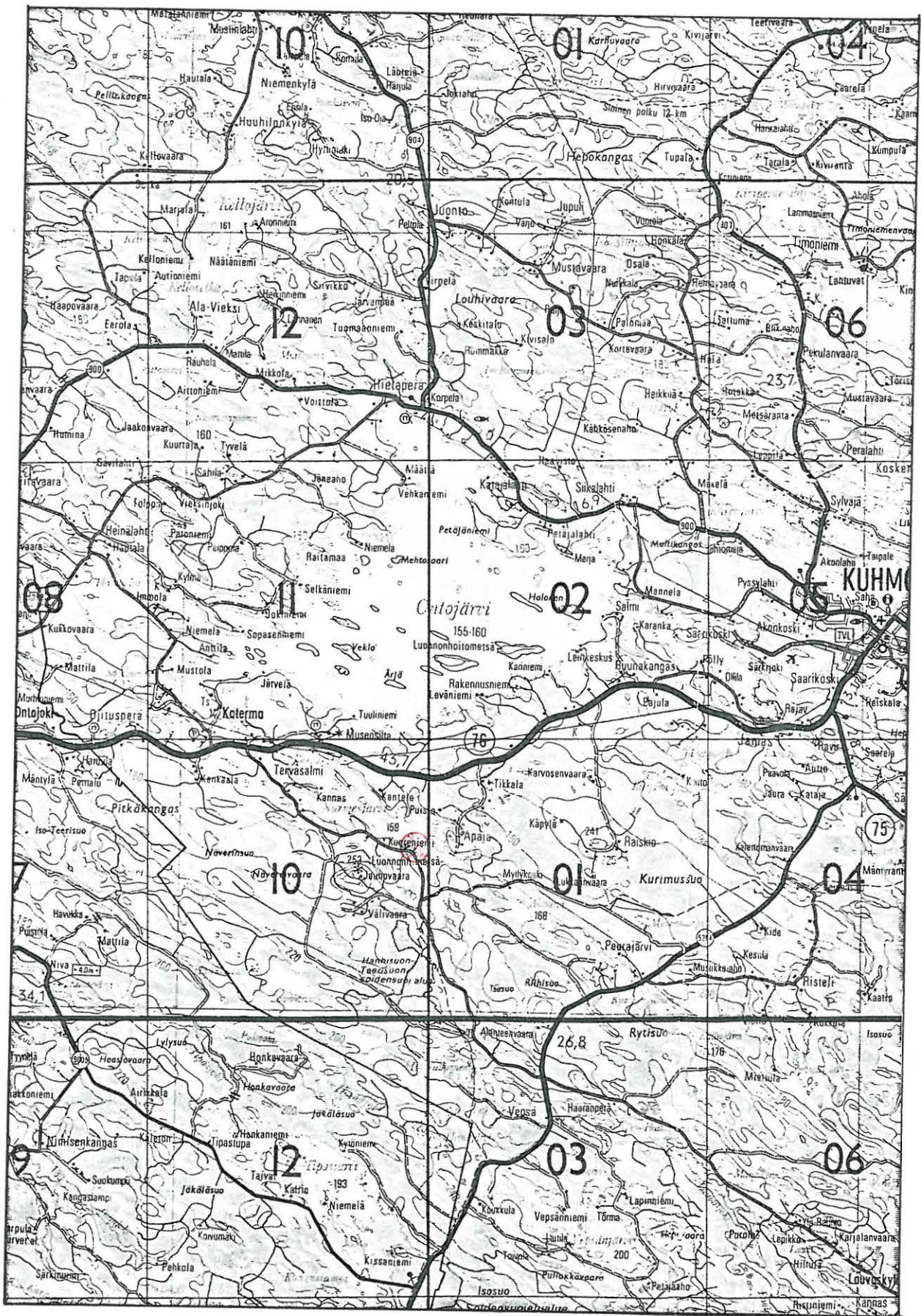
Kohde sijaitsee Ontojärven eteläpuolisen Nurmesjärven lounaisrannalla, lähellä sen kaakkoispohjukkaa, 25 km Tervasalmen uudesta sillasta kaakkoon, Kuoreniemen talon edustan rannassa. Maasto on avointa tasaista pihamaata ja peltoa, ranta on hienoa hiekkaa.

**Kohteen kuvaus:**

Rantahiekassa talon edustalla oli siellä täällä joitain kvartsi-iskoksia.

**Lisäyksiä:**

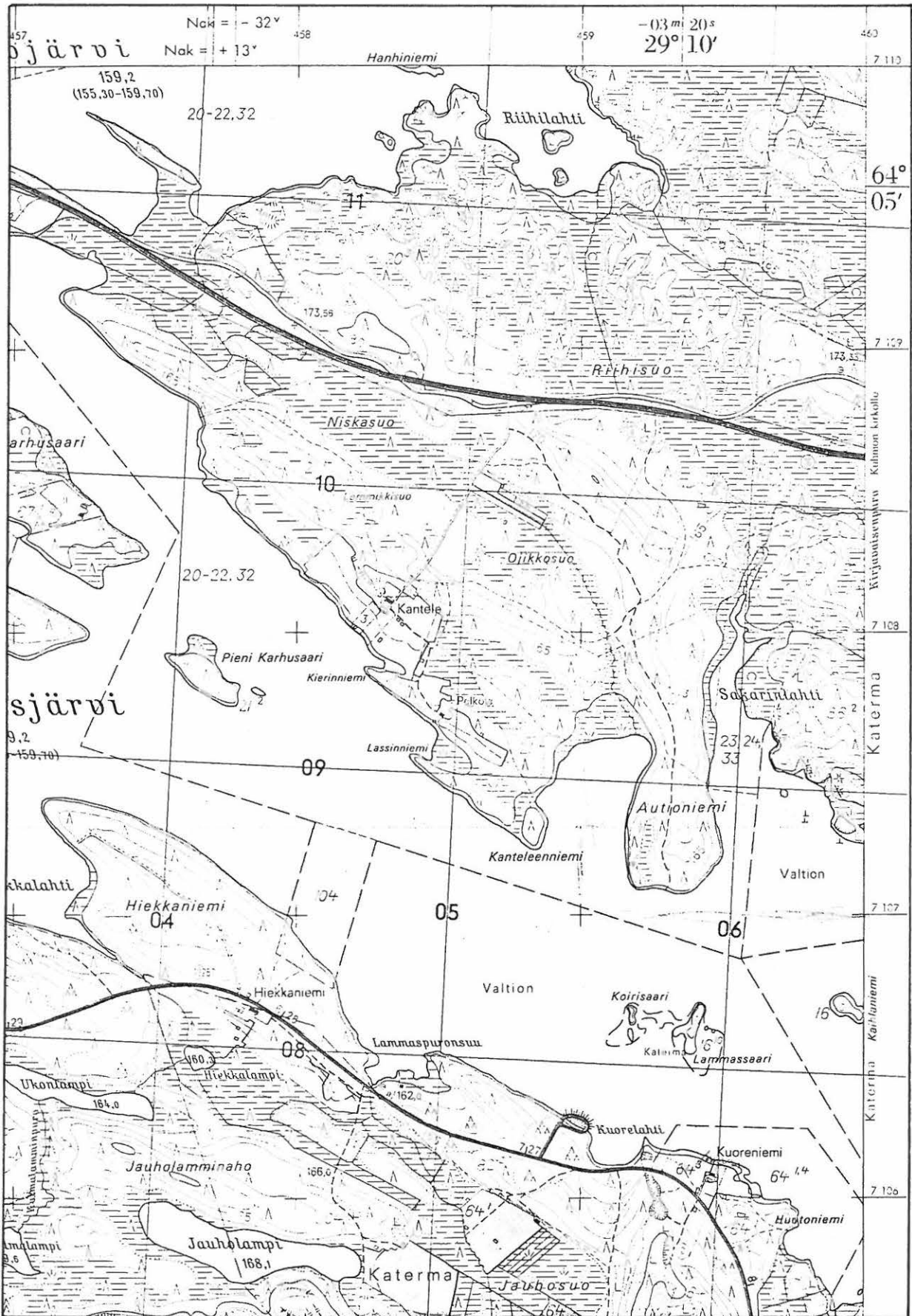




Kopio Suomen tiekartasta 1:200000 nro 11 1989

Kohde merkitty punaisella





Kopio peruskartasta 4411 10 JAUHOVAARA 1974

Kohde merkitty punaisella



Kuhmo 245

Kuhmo  
Katerma  
Nurmesjärvi 1

**Kohde:** Kivikautinen asuinpaikka

**Muinaisjäännösluokka (ehdotus):** III  
**Muinaisjäännösluettelon numero:** 0

**Peruskartta:** 4411 10 JAUHOVAARA 1974

**Peruskoordinaatit:**

x = 7106 70

y = 458 90

z = 159

**Yhtenäiskoordinaatit:**

p = 7108 22

i = 605 38

k = 159

**Suunta ja etäisyys kirkosta:** Länsilounaaseen 18,8 km.

**Kylä:** Katerma  
**Alue:** Nurmesjärvi  
**Tila:** Anttilanniemi 16:13

**Kiinteistötunnus:**  
290-404-0016-0013

**Maanomistaja, maanomistajan osoite:**  
Suomen valtio

**Aikaisemmat tiedot:**

-

**Aikaisemmat löydöt:**

-

**Inventointilöydöt:**

KM 24778:1 - 7, kvartsia, palanutta luuta.

1+472

**Valokuvat:**

KaiM 3365:12 ja 14, kuvat 12 ja 13

**Sijainti ja maaston kuvaus:**

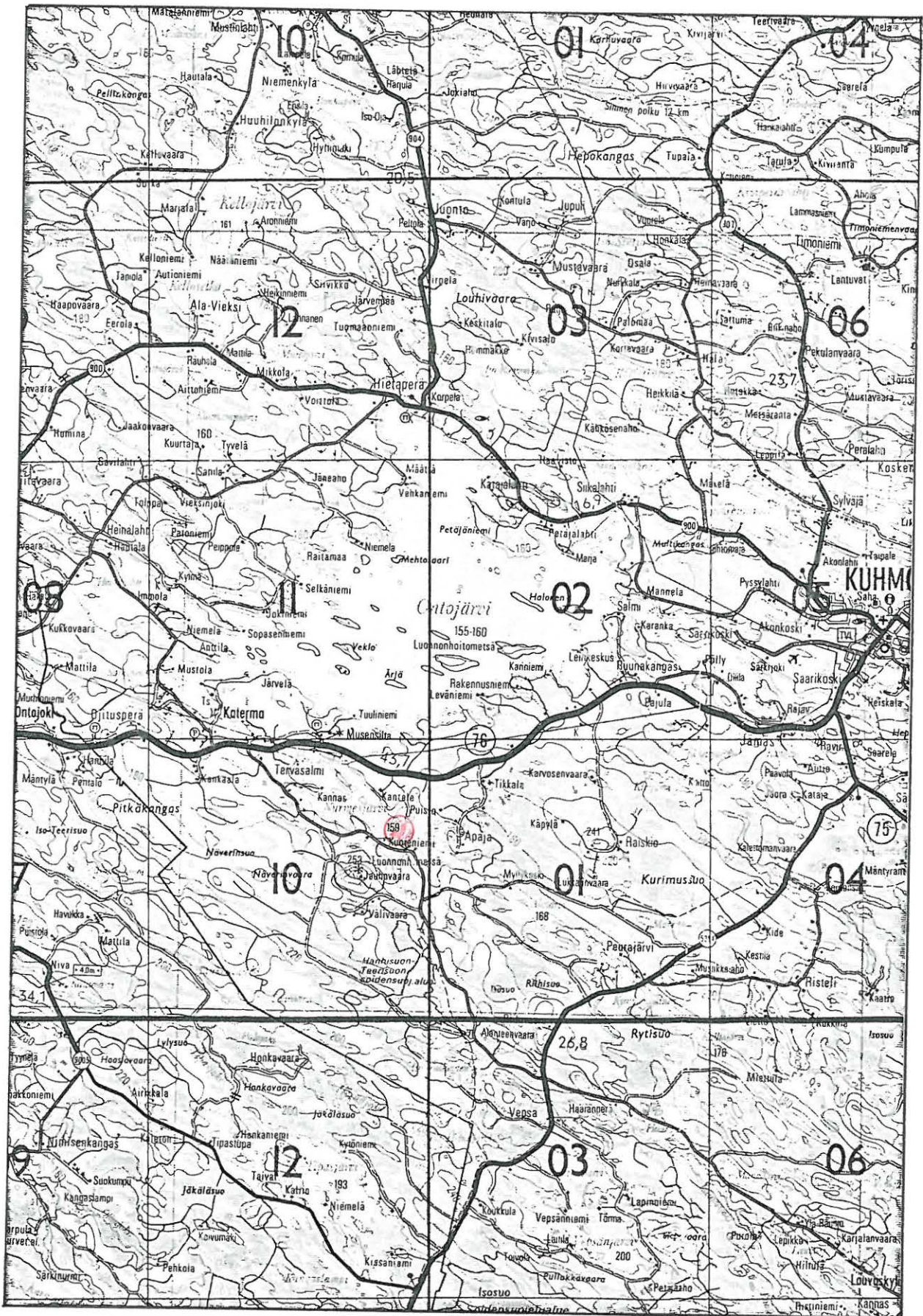
Kohde sijaitsee Ontojärven eteläpuolella olevassa Nurmesjärvessä, 4,2 km uudesta Tervasalmen sillasta kaakkoon, Kuoreniemen ja Autioniemen välisestä Koirisaaresta 0,25 km länteen. Paikalla on noin 100 x 50 m kokoinen säännöstelyn täysin tuhoama luoto. Se on suureksi osaksi kivikkoinen, siellä täällä on joitain kivettämiä kohtia, vain keskellä kasvaa pari ruohotupsua.

**Kohteen kuvaus:**

Länsipäässä on noin 14 m läpimittainen kivetön alue, jossa oli parin kivetyn tulisijan jäännökset sekä melko paljon kvartsi-iskoksia ja palanutta luuta. Alueen eteläreunassa oli noin 0,3 m läpimittainen ja 0,1 m syvyinen likamaaläikkä. Siinä oli voimakkaasti värjäytynyttä hiekkaa, kvartsia, paljon palanutta luuta, palaneita kiviä sekä vähän hiiltä ja nokimaata. Alueella näytti olevan muitakin vastaavia likamaa-alueita. Kvartsi-iskoksia löytyi myös muualta luodolta.

**Lisäyksiä:**

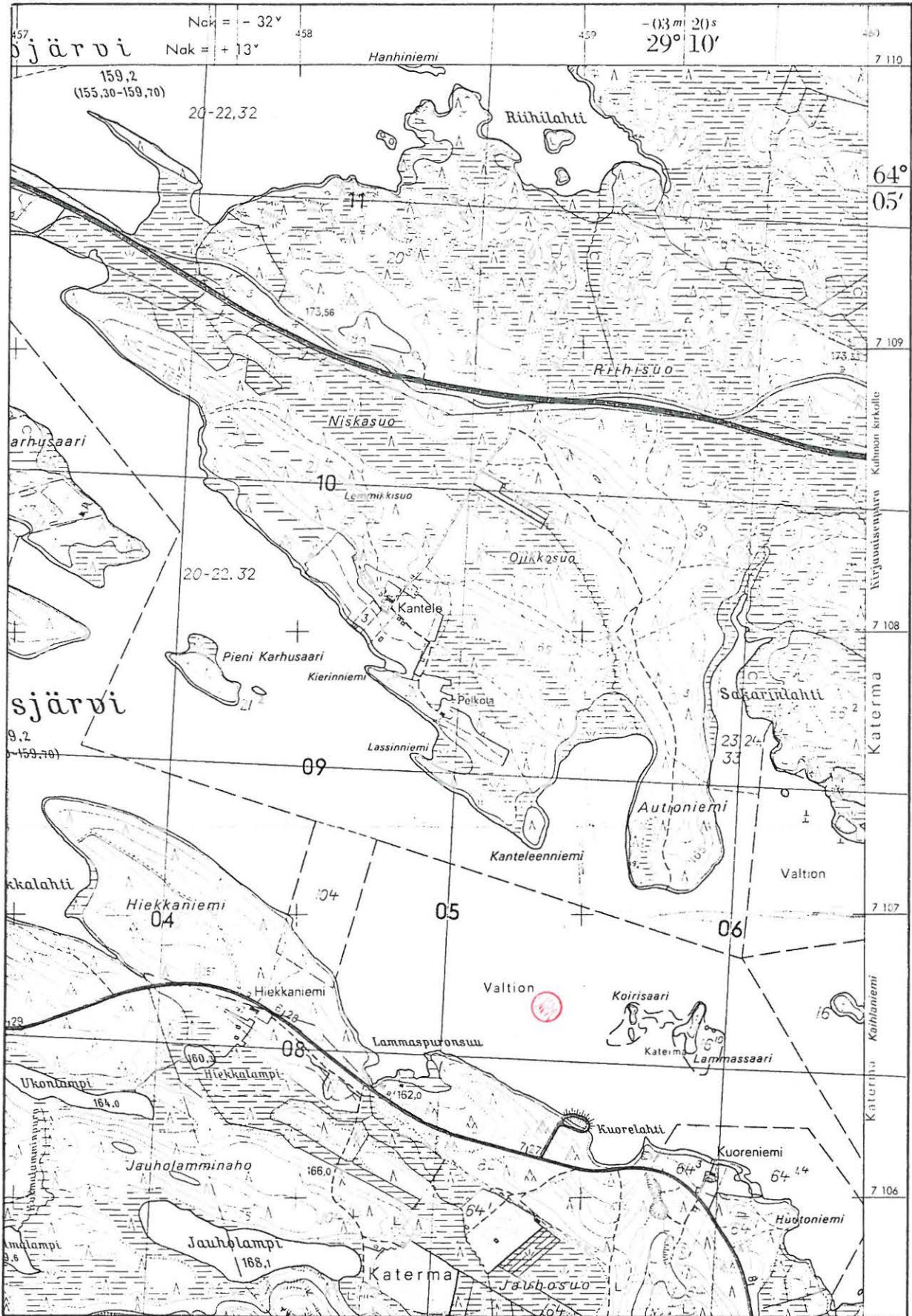




Kopio Suomen tiekartasta 1:200000 nro 11 1989

Kohde merkitty punaisella





Kopio peruskartasta 4411 10 JAUHOVAARA 1974

Kohde merkitty punaisella



Kuhmo 246

Kuhmo  
Katerma  
Koirisaari

**Kohde:** Kivikautinen asuinpaikka

**Muinaisjäännösluokka (ehdotus):** II/III

**Muinaisjäännösluettelon numero:**

**Peruskartta:** 4411 10 JAUHOVAARA 1974

**Peruskoordinaatit:**

x = 7106 62

y = 459 18

z = 159

**Yhtenäiskoordinaatit:**

p = 7108 15

i = 605 67

k = 159

**Suunta ja etäisyys kirkosta:** Länsilounaaseen 18,7 km.

**Kylä:** Katerma

**Alue:** Nurmesjärvi

**Tila:** Anttilanniemi 16:13

**Kiinteistötunnus:**

290-404-0016-0013

**Maanomistaja, maanomistajan osoite:**

Suomen valtio

**Aikaisemmat tiedot:**

-

**Aikaisemmat löydöt:**

-

**Inventointilöydöt:**

KM 27479:1, 2, kvartsia.

**Valokuvat:**

KaiM 3365:8, kuva 14.

**Sijainti ja maaston kuvaus:**

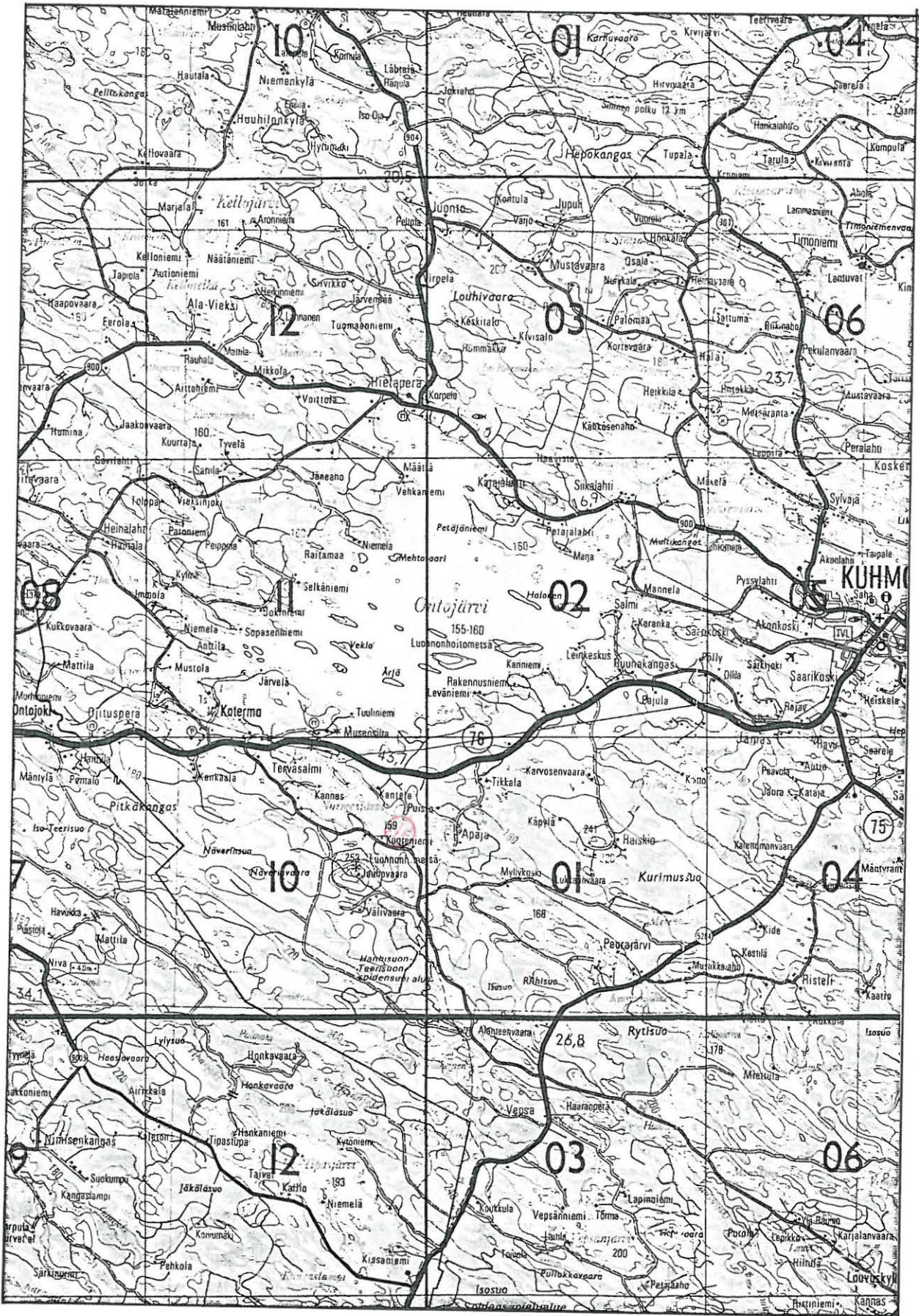
Kohde sijaitsee Ontojärven eteläpuolella olevassa Nurmesjärvessä, Autiniemen ja Kuorelahden välissä, Tervasalmen uudesta sillasta 4,5 km kaakkoon. Paikalla on säännöstelyn pahoin tuhoama Koirisaari. Se on nyt noin 0,13 km pitkä ja parikymmentä metriä leveä, keskeltä se on vielä katkennut kahteen osaan. Aiemmin se on ollut ehkä 0,15 x 0,15 km kokoinen ja kapea kannas on yhdistänyt sen idässä olevaan Lammassaareen. Saarella kasvaa nyt mäntyä ja kanervaa, ranta on kaakossa hiekkaa, luoteessa kivikkoa. Lammassaareen liittyvä kannas on veden liikuttelemaa hiekkaa.

**Kohteen kuvaus:**

Lounaiskärjen laajalla veden paljastamalla hietikolla oli palaneelta vaikuttavaa kiveä sekä vähän kvartsia. Asuinpaikka on ainakin suurimmaksi osaksi tuhoutunut.

**Lisäyksiä:**

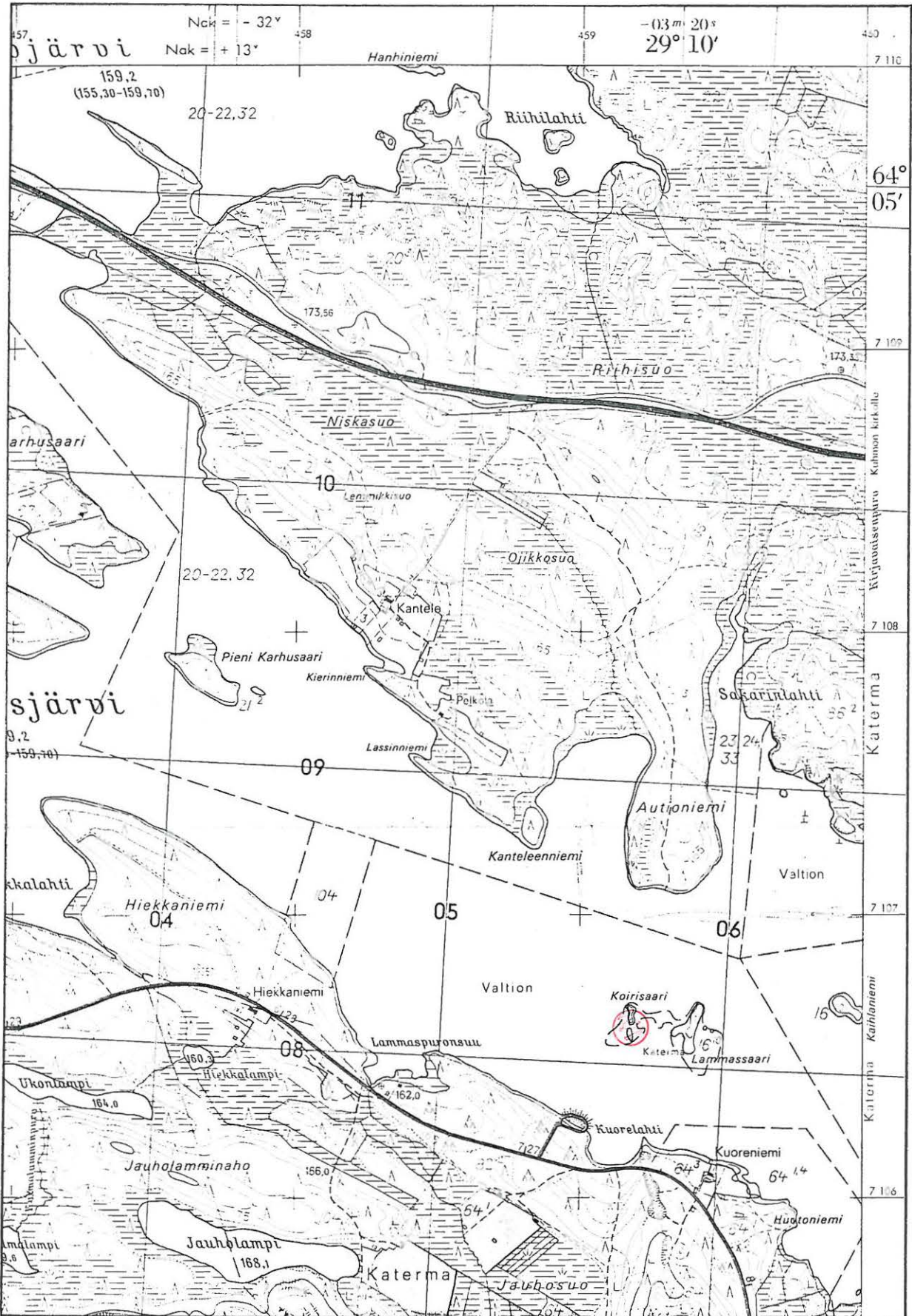




Kopio Suomen tiekartasta 1:200000 nro 11 1989

Kohde merkitty punaisella





Kopio peruskartasta 4411 10 JAUHOVAARA 1974

Kohde merkitty punaisella



Kuhmo 247

Kuhmo  
Katerma  
Lammassaari

**Kohde:** Kivikautinen asuinpaikka

**Muinaisjännösluokka (ehdotus):** II/III  
**Muinaisjännösluettelon numero:**

**Peruskartta:** 4411 10 JAUHOVAARA 1974

**Peruskoordinaatit:**

x = 7106 55

y = 459 45

z = 159

**Yhtenäiskoordinaatit:**

p = 7108 55

i = 605 94

k = 159

**Suunta ja etäisyys kirkosta:** Länsilounaaseen 18,4 km.

**Kylä:** Katerma  
**Alue:** Nurmesjärvi  
**Tila:** Anttilanniemi 16:13

**Kiinteistötunnus:**  
209-404-0016-0013

**Maanomistaja, maanomistajan osoite:**  
Suomen valtio

**Aikaisemmat tiedot:**

-

**Aikaisemmat löydöt:**

-

**Inventointilöydöt:**

KM 274801 - 4, kivilajiesineen katkelma, kvartsia

**Valokuvat:**

KaiM 3365:9 ja 10, kuvat 15 ja 16.

**Sijainti ja maaston kuvaus:**

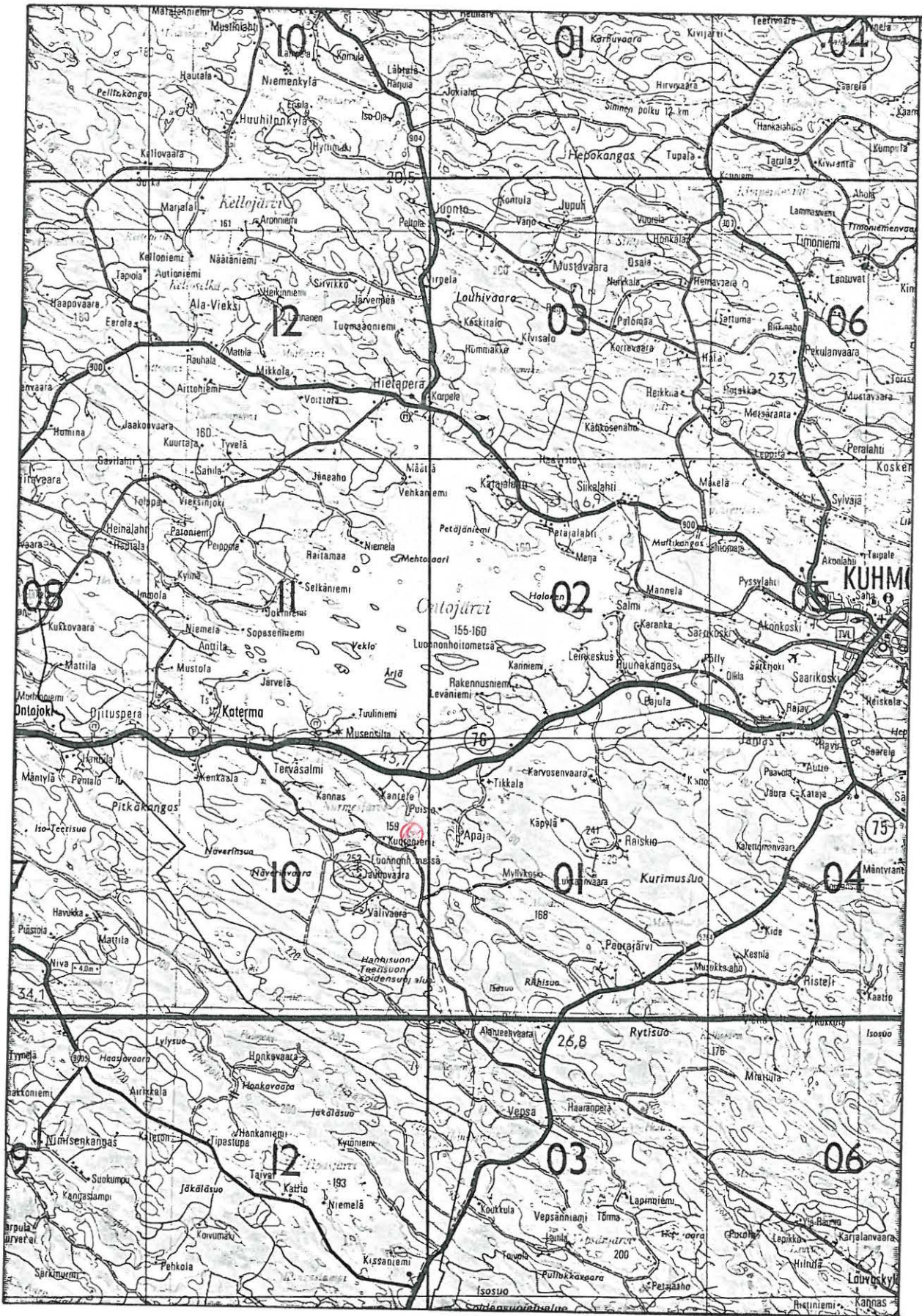
Kohde sijaitsee Ontojärven eteläpuolella olevassa Nurmesjärvessä, Tervasalmen uudesta sillasta 4,7 km kaakkoon, Kuoreniemen ja Autioniemen välissä. Paikalla on 0,2 x 0,1 km kokoinen, säännöstelyn melko pahoin tuhoama Lammassaari, aiemmin sen koko on ollut 0,25 x 0,20 km, lännestä se on ollut kapean kannaksen kautta yhteydessä Koirisaareen. Varsinkin Lammassaaren itäosassa on laaja veden paljastama hietikko, pohjoisrannassa on kivikkoa. Saari kasvaa mäntyä ja koivua, sen pohjoispäässä on korkea kumpare.

**Kohteen kuvaus:**

Itärannan laajan veden syömän alueen eteläosaassa, lähellä vanhaa vesirajaa oli kivetyn tulisijan jäännökset ja sen vieressä melko runsaasti kvartssia noin 4 m matkalla. Alkuperäisen eteläkärjen lähellä oli toisen tulisijan jäännökset, siellä ei ollut juurikaan kvartssia. Koillisessa, kohdassa, jossa laaja veden syömä alue alkoi, oli myös palaneita kiviä, mutta täälläkään ei ollut mitään löytöjä.

**Lisäyksiä:**





Kopio Suomen tiekartasta 1:200000 nro 11 1989

Kohde merkitty punaisella







Kuhmo 248

Kuhmo  
Katerma  
Lehtoluoto

**Kohde:** Kivikautinen asuinpaikka

**Muinaisjäännösluokka (ehdotus):** II/III

**Muinaisjäännösluettelon numero:**

**Peruskartta:** 4413 01 PEURAJÄRVI 1975

**Peruskoordinaatit:**

x = 7106 71

y = 460 40

z = 159

**Yhtenäiskoordinaatit:**

p = 7108 30

i = 606 88

k = 159

**Suunta ja etäisyys kirkosta:** Länsilounaaseen 17,8 km.

**Kylä:** Katerma

**Alue:** Nurmesjärvi

**Tila:** Anttilanniemi 16:13

**Kiinteistötunnus:**

290-404-0016-0013

**Maanomistaja, maanomistajan osoite:**

Suomen valtio

**Aikaisemmat tiedot:**

-

**Aikaisemmat löydöt:**

-

**Inventointilöydöt:**

KM 27481:1, 2, kvartsia, palanutta luuta.

**Valokuvat:**

KaiM 3365:15, kuva 17.

**Sijainti ja maaston kuvaus:**

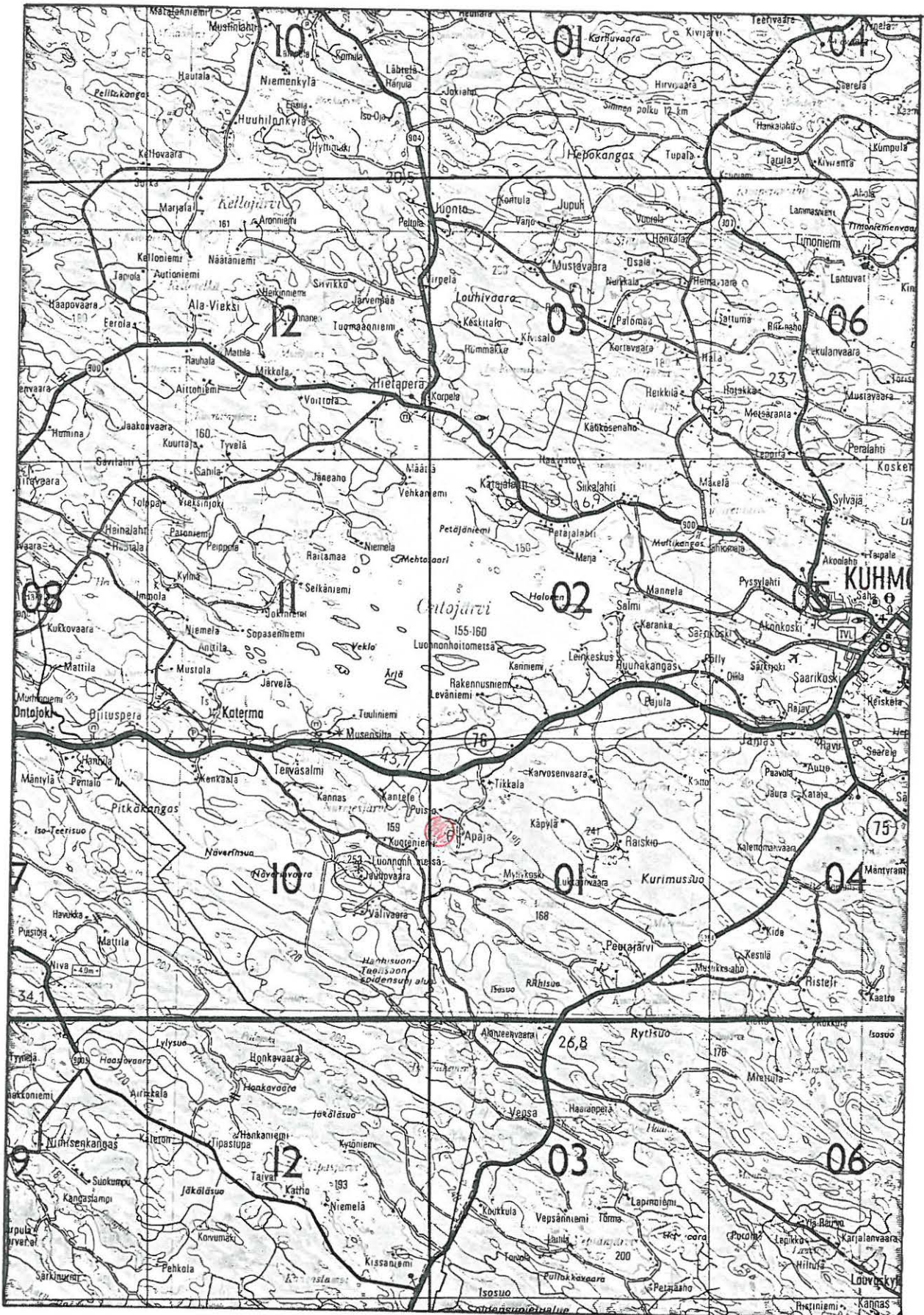
Kohde sijaitsee Ontojärven eteläpuolella olevan Nurmesjärven kaakkoisosassa, Tervasalmen uudesta sillasta 5,3 km eteläkaakkoon, Vanhalahdessa, noin 50 m Lehtosaaresta etelälounaaseen. Kyseessä on säännöstelyn syömä, parinkymmenen metrin läpimittainen luoto. Nyt sen keskellä kasvaa 5 m alalla pari pientä haapaa sekä heinää ja pajua. Rannat ovat kivikkoiset, idässä on hiekkarantaakin.

**Kohteen kuvaus:**

Idän hiekkarannalla oli noin 4 m alalla melko paljon kvartsia ja pari palaneen luun sirua. Asuinpaikkaa saattoi olla vielä hieman jäljellä.

**Lisäyksiä:**





Kopio Suomen tiekartasta 1:200000 nro 11 1989

Kohde merkitty punaisella





Kopio peruskartasta 4413 01 PEURAJÄRVI 1975

Kohde merkitty punaisella



Kuhmo 249

Kuhmo  
Katerma  
Kaihlaniemi W

**Kohde:** Kivkautinen asuinpaikka

**Muinaisjäännösluokka (ehdotus):** II/III  
**Muinaisjäännösluettelon numero:**

**Peruskartta:** 4411 10 JAUHOVAARA 1974

**Peruskoordinaatit:**

x = 7106 68

y = 459 94

z = 160

**Yhtenäiskoordinaatit:**

p = 7108 25

i = 606 42

k = 160

**Suunta ja etäisyys kirkosta:** Länsilounaaseen 18 km.

**Kylä:** Katerma

**Alue:** Nurmesjärvi

**Tila:** Anttilanniemi 16:13

**Kiinteistötunnus:**

290-404-0016-0013

**Maanomistaja, maanomistajan osoite:**

Suomen valtio

**Aikaisemmat tiedot:**

-

**Aikaisemmat löydöt:**

-

**Inventointilöydöt:**

KM 27482:1 - 3, kvartsia, palanutta luuta.

**Valokuvat:**

KaiM 3365:16, kuva 18.

**Sijainti ja maaston kuvaus:**

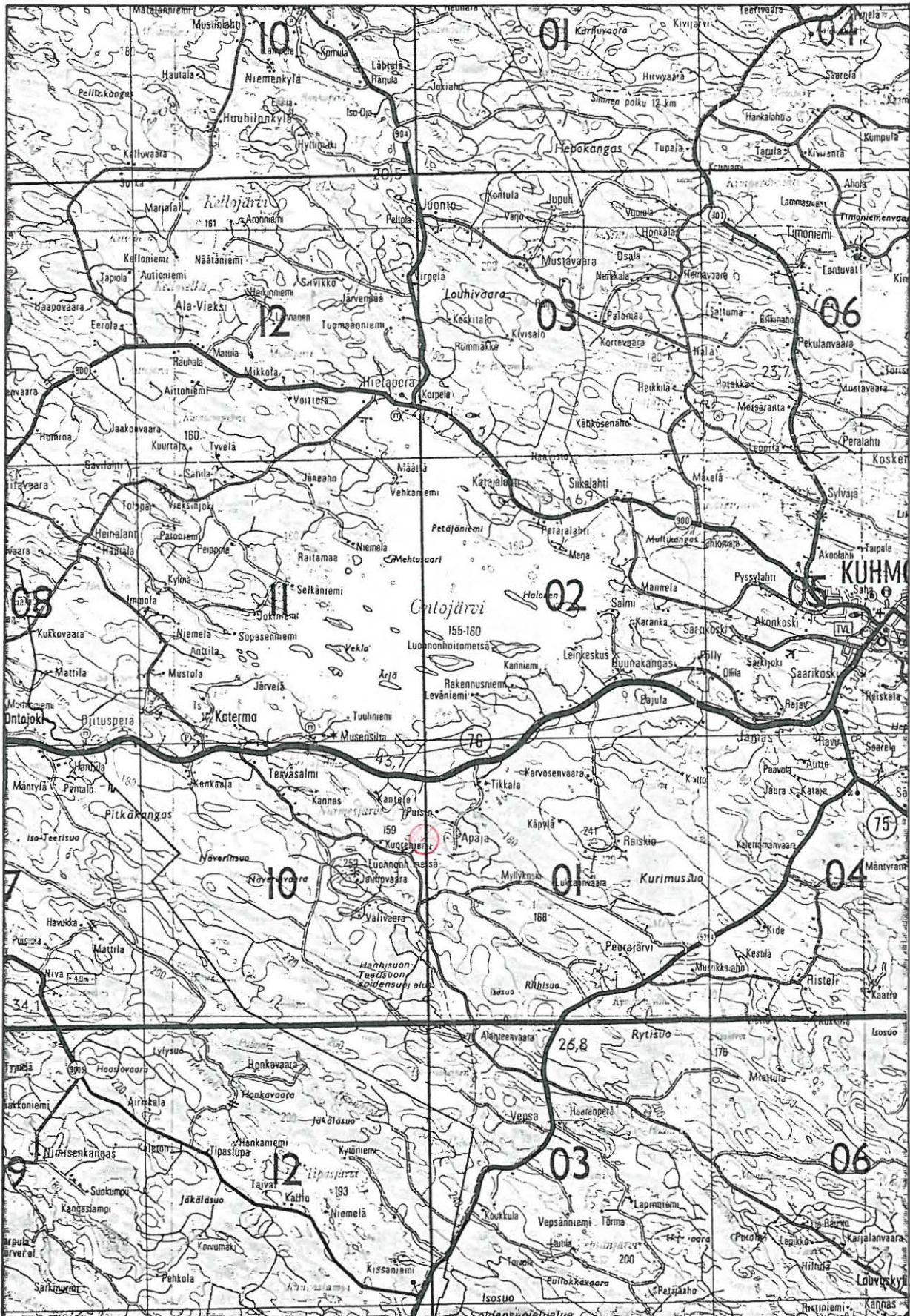
Kohde sijaitsee Ontojärven eteläpuolella olevan Nurmesjärven kaakkoisosassa, Tervasalmen uudesta sillasta 5 km kaakkoon, Kaihlaniemen edustalla olevassa saarella, 1,1 km Suojalan talosta länteen. Kaihlaniemi on suon mantereesta erottama niemi. Sen luoteiskärjen edustalla, vajaan 0,1 km levyisen matalan salmen erottamana on ehkä 0,13 x 0,08 km kokoinen luoto, joka ehkä on alunperin ollut yhteydessä Kaihlaniemeen. Siellä kasvaa nyt mäntyä, rannat ovat kivikkoiset, hiekkapohjaiset, idässä on hiekkarantaakin.

**Kohteen kuvaus:**

Rannoilla oli kauttaaltaan siellä täällä kvartsi-iskoksia, etelässä oli myös palanutta luuta

**Lisäyksiä:**

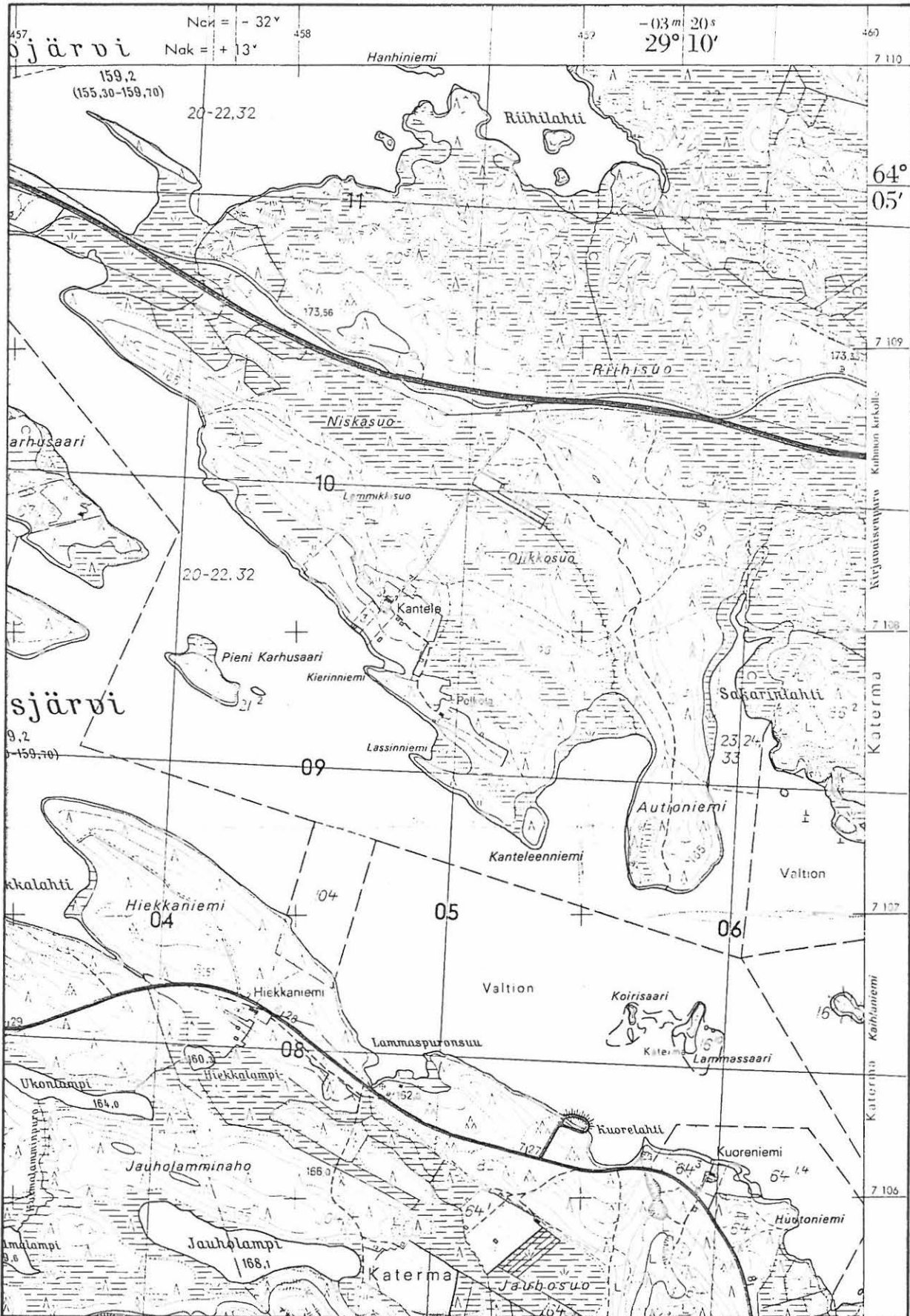




Kopio Suomen tiekartasta 1:200000 nro 11 1989

Kohde merkitty punaisella





Kopio peruskartasta 4411 10 JAUHOVAARA 1974

Kohde merkitty punaisella



Kuhmo 250

Kuhmo  
Katerma  
Kaihlaniemi SW

**Kohde:** Kivikautinen asuinpaikka?

**Muinaisjäännösluokka (ehdotus):** II/III

**Muinaisjäännösluettelon numero:**

**Peruskartta:** 4413 01 PEURAJÄRVI 1975

**Peruskoordinaatit:**

x = 7106 52 - 32

y = 460 10 - 26

z = 159

**Yhtenäiskoordinaatit:**

p = 7108 09 - 7107 89

i = 606 40 - 22

k = 159

**Suunta ja etäisyys kirkosta:** Länsilounaaseen 18.0 km.

**Kylä:** Katerma

**Alue:** Nurmesjärvi

**Tila:** Anttilanniemi 16:13

**Kiinteistötunnus:**

290-404-0016-0013

**Maanomistaja, maanomistajan osoite:**

Suomen valtio

**Aikaisemmat tiedot:**

-

**Aikaisemmat löydöt:**

-

**Inventointilöydöt:**

KM 27483, kvartsia.

**Valokuvat:**

KaiM 3365:20, kuva 19

**Sijainti ja maaston kuvaus:**

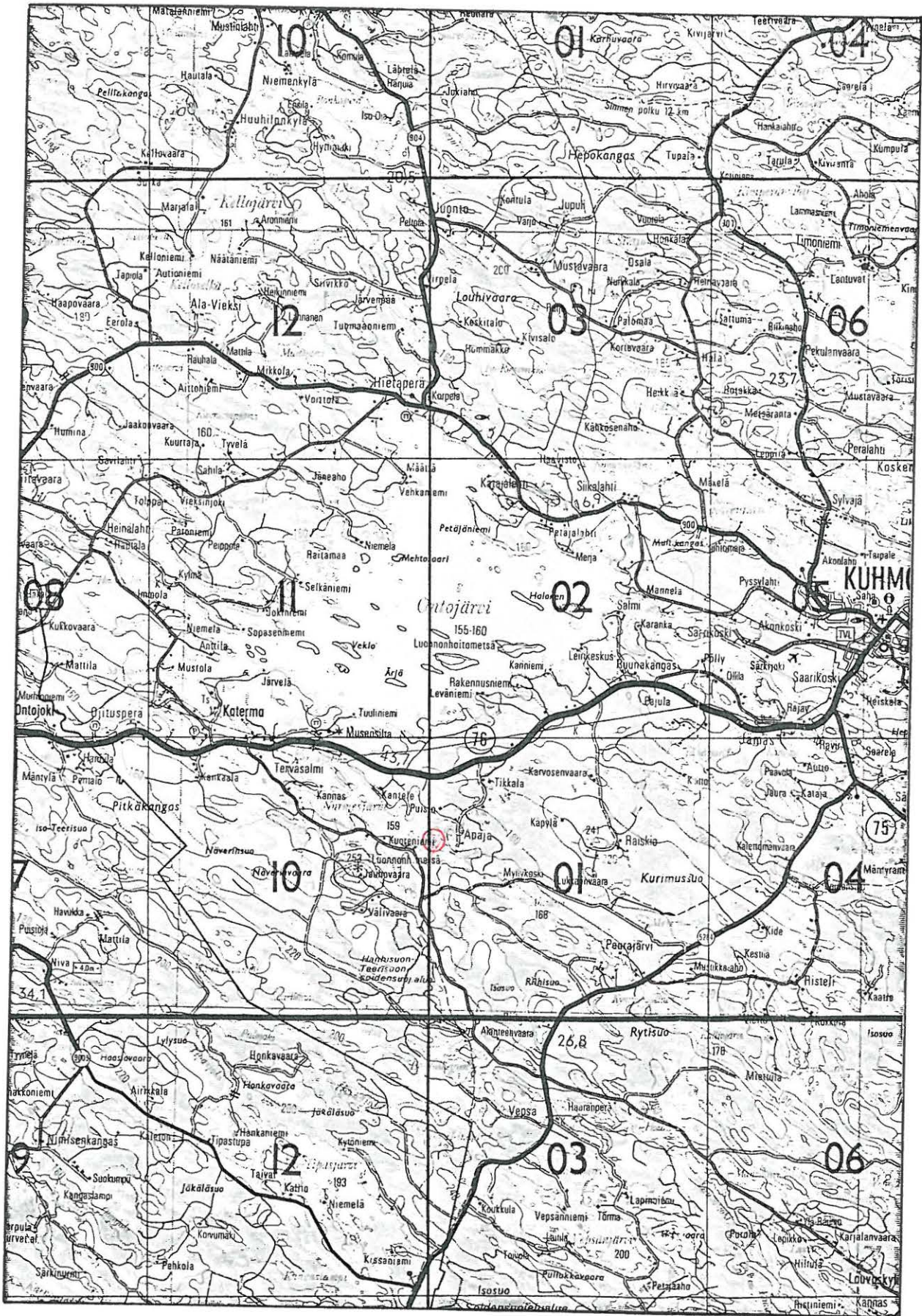
Kohde sijaitsee Ontojärven eteläpuolella olevan Nurmesjärven kaakkoisosassa, Tervasalmen uudesta sillasta 5,3 km kaakkoon, Kaihlaniemen lounaisrannalla, Suojalan talosta 0,8 km länteen. Kaihlaniemi kasvaa pääasiassa mäntymetsää, sen nykyisen luoteiskärjen lounaisranta on noin 0,3 km pituinen, puolivälin paikkeilla on kesämökki. Ranta on hiekkapohjainen, paikoin kivikkoinen.

**Kohteen kuvaus:**

Rannalla oli vähän kavartsia mökin edustaa lukuun ottamatta.

**Lisäyksiä:**

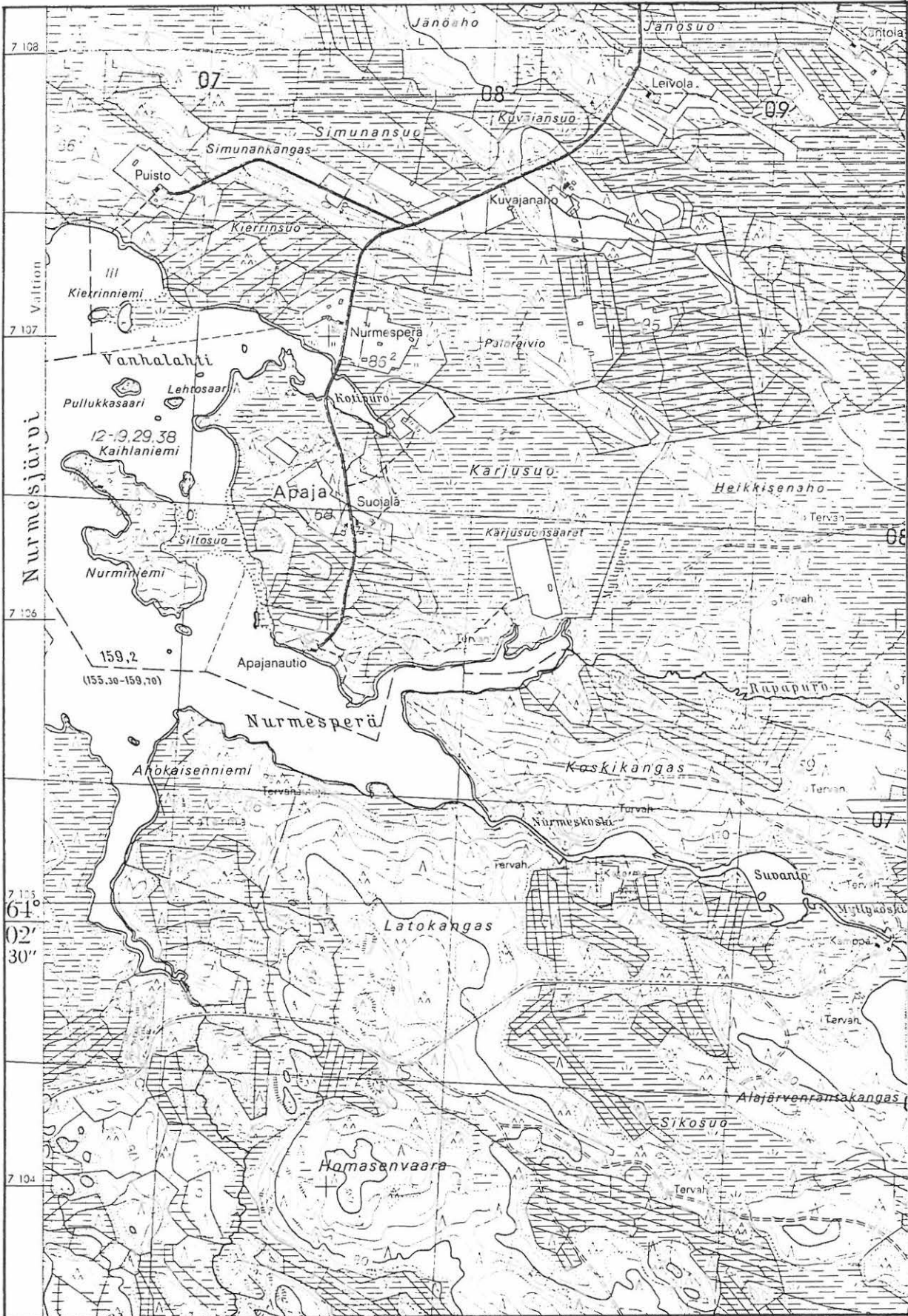




Kopio Suomen tiekartasta 1:200000 nro 11 1989

Kohde merkitty punaisella





Kopio peruskartasta 4413 01 PEURAJÄRVI 1975

Kohde merkitty punaisella



Kuhmo 251

Kuhmo  
Katerma  
Nurminiemi NW

**Kohde:** Kivikautinen asuinpaikka

**Muinaisjäännösluokka (ehdotus):** II/III

**Muinaisjäännösluettelon numero:**

**Peruskartta:** 4413 01 PEURAJÄRVI 1975

**Peruskoordinaatit:**

x = 7106 22

y = 460 20

z = 159

**Yhtenäiskoordinaatit:**

p = 7107 79

i = 606 72

k = 159

**Suunta ja etäisyys kirkosta:** Länsilounaaseea 17,9 km.

**Kylä:** Katerma

**Alue:** Nurmesjärvi

**Tila:** Anttilanniemi 16:13

**Kiinteistötunnus:**

290-404-0016-0013

**Maanomistaja, maanomistajan osoite:**

Suomen valtio

**Aikaisemmat tiedot:**

-

**Aikaisemmat löydöt:**

-

**Inventointilöydöt:**

KM 27484:1, 2, kvartsia.

**Valokuvat:**

KaiM 3365:21, kuva 20.

**Sijainti ja maaston kuvaus:**

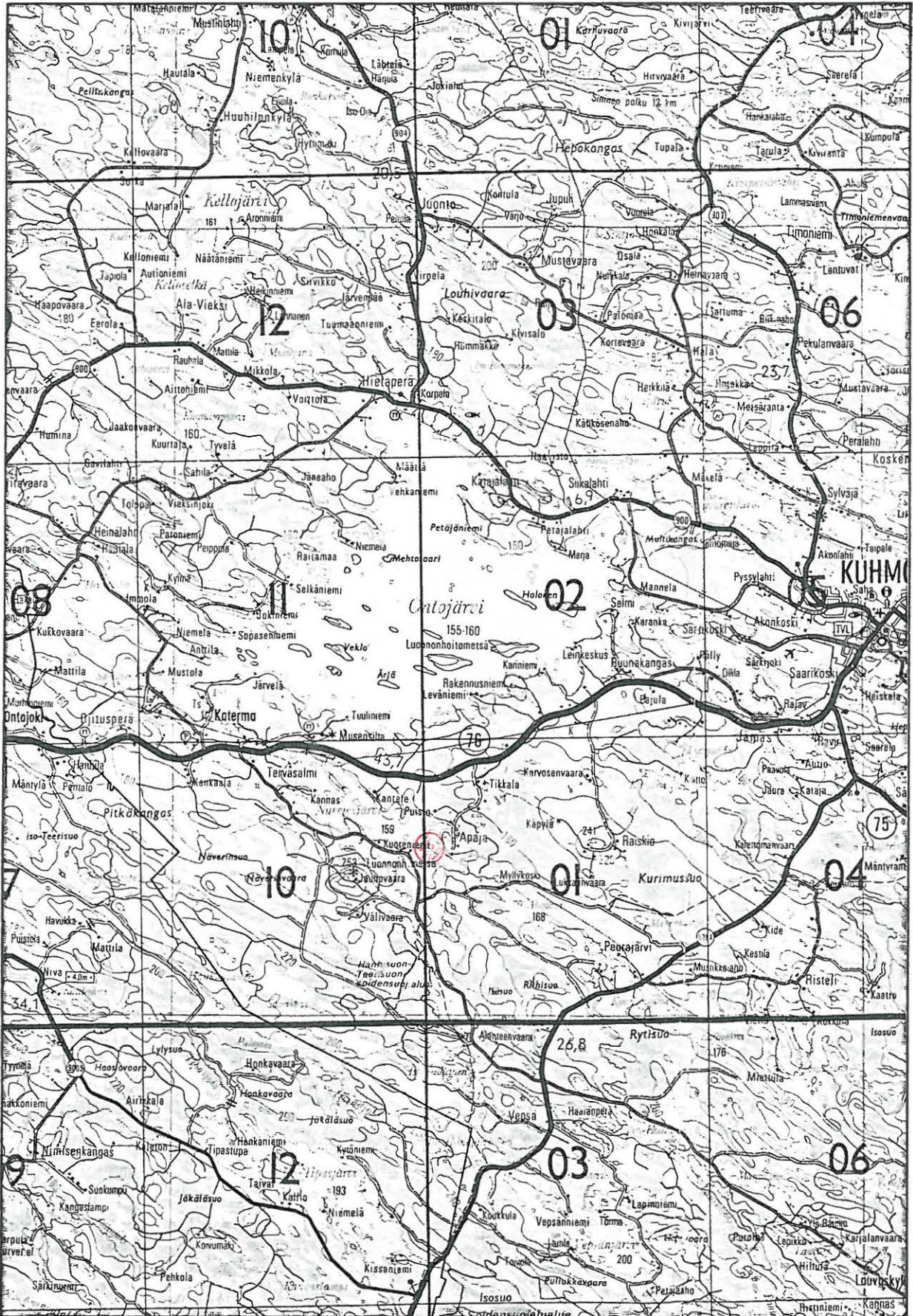
Kohde sijaitsee Ontojärven eteläpuolella olevan Nurmesjärven kaakkoisosassa, Tervasalmen uudesta sillasta 5,5 km kaakkoon, Nurminiemen etelärannalla, Suojalan talosta 0,9 km länteen. Paikalla on 0,8 x 0,3 km kokoinen, luode – kaakko –suuntainen, kapean, vetisen Siltosuon mantereeseen idästä yhdistämä niemi. Lännessä, niemen keskivaiheilla on 0,2 km pitkä ja 0,1 km leveä niemi, jonka kärjessä ja etelärannalla kohde sijaitsee. Niemi kasvaa mäntymetsää, kärjessä kivikkoista hiekkarantaa, etelärenta on hiekkaa.

**Kohteen kuvaus:**

Kivikkoisessa länsikärjessä oli kvartsi–iskoksia, etelärannalla oli pari liesikiveystä, palaneita kiviä sekä kvartsia. Kohteen pituus on alle 0,2 km.

**Lisäyksiä:**

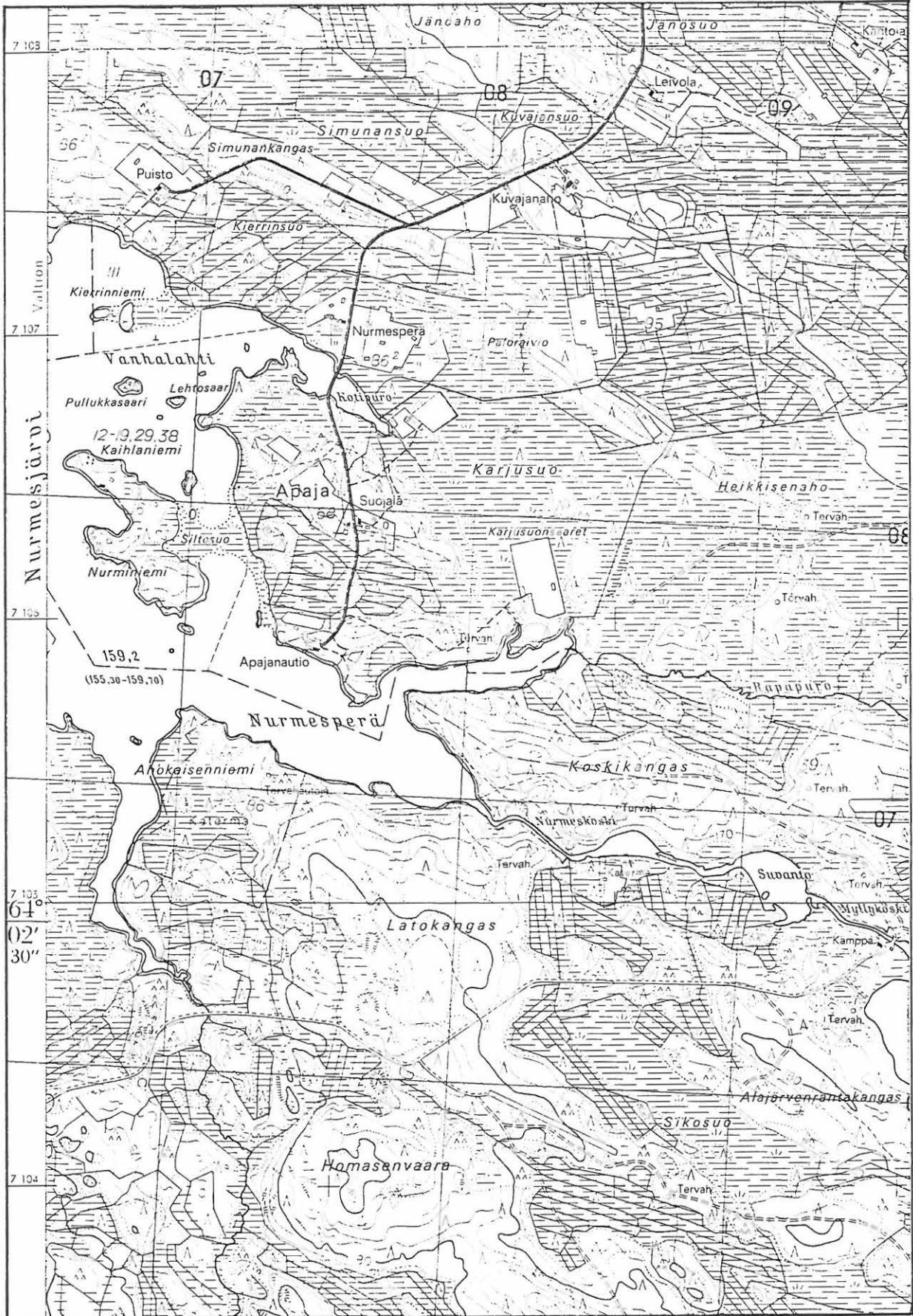




Kopio Suomen tiekartasta 1:200000 nro 11 1989

Kohde merkitty punaisella





Kopio peruskartasta 4413 01 PEURAJÄRVI 1975

Kohde merkitty punaisella



Kuhmo 252

Kuhmo  
Katerma  
Nurminiemi S

**Kohde:** Kivikautinen asuinpaikka

**Muinaisjäännösluokka (ehdotus):** II

**Muinaisjäännösluettelon numero:**

**Peruskartta:** 4413 01 PEURAJÄRVI 1975

**Peruskoordinaatit:**

x = 7105 96

y = 460 48

z = 159

**Yhtenäiskoordinaatit:**

p = 7107 55

i = 607 00

k = 159

**Suunta ja etäisyys kirkosta:** Länsilounaaseen 17,7 km.

**Kylä:** Katerma

**Alue:** Nurmesjärvi

**Tila:** Anttilanniemi 16:13

**Kiinteistötunnus:**

290-404-0016-0013

**Maanomistaja, maanomistajan osoite:**

Suomen valtio

**Aikaisemmat tiedot:**

-

**Aikaisemmat löydöt:**

-

**Inventointilöydöt:**

KM 27845:1 - 6, kvartsia, piitä, palanutta luuta.

07485

**Valokuvat:**

KaiM 3365:22 ja 23, kuvat 21 ja 22.

**Sijainti ja maaston kuvaus:**

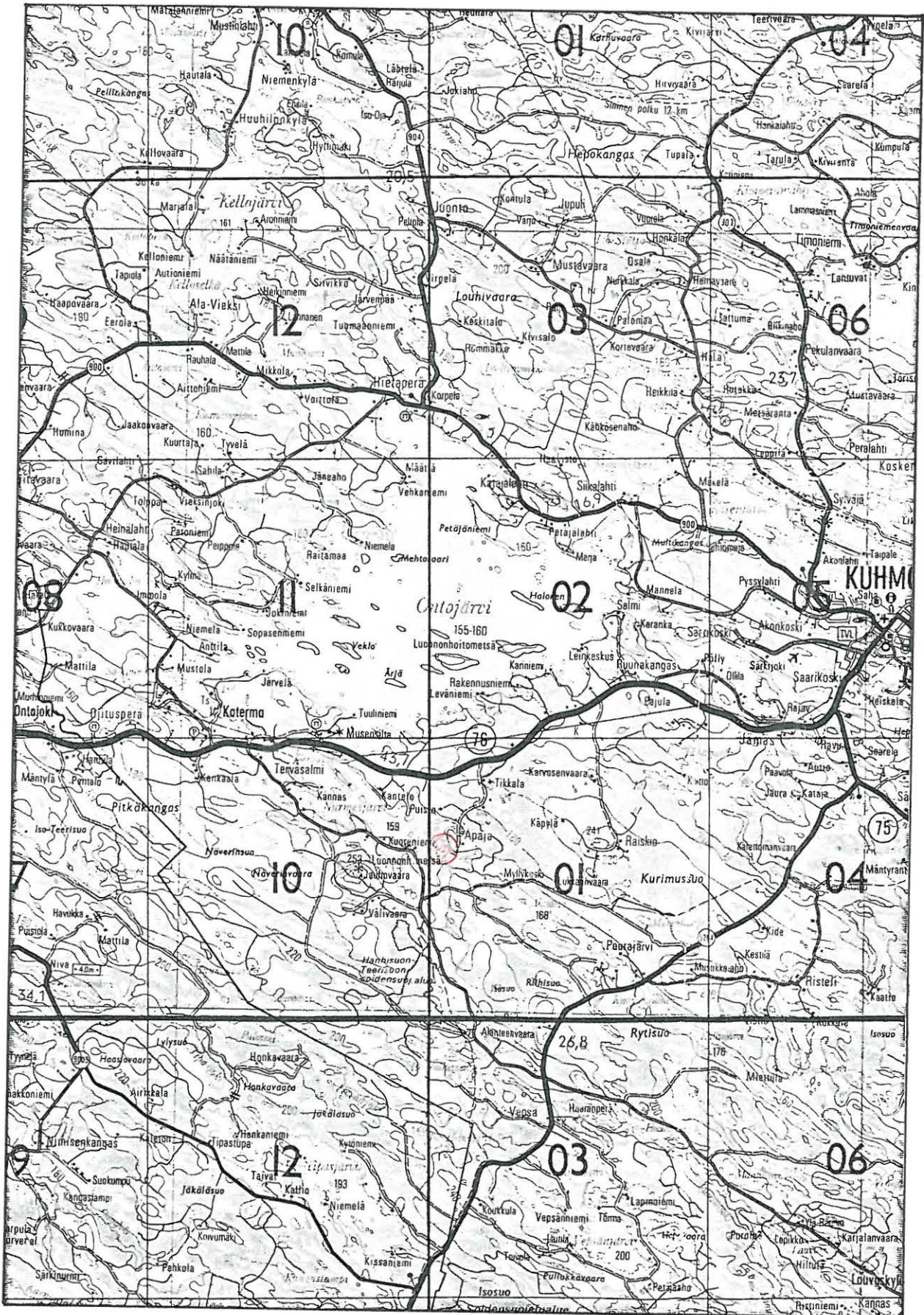
Kohde sijaitsee Ontojärven eteläpuolella olevan Nurmesjärven kaakkoisosassa, Tervasalmen uudesta sillasta 5,8 km kaakkoon, Suojalan talosta 0,7 km lounaaseen. Paikalla on 0,8 x 0,3 km kokoinen, luode – kaakko –suuntainen, kapean, vetisen Siltosuon mantereeseen idästä yhdistämä niemi. Sen eteläkärjen säännöstely on erottanut muutaman kymmenen metrin läpimittaiseksi luodoksi. Paikka kasvaa sekametsää. Ranta on melko kivikkoista hiekkaa.

**Kohteen kuvaus:**

Nieman lounaisrannalla oli kvartssia noin 0,1 km matkalla, luodon etelärannalla oli liesikiveysten jäännöksiä, palanutta kiveä, runsaasti kvartssia sekä palanutta luuta.

**Lisäyksiä:**

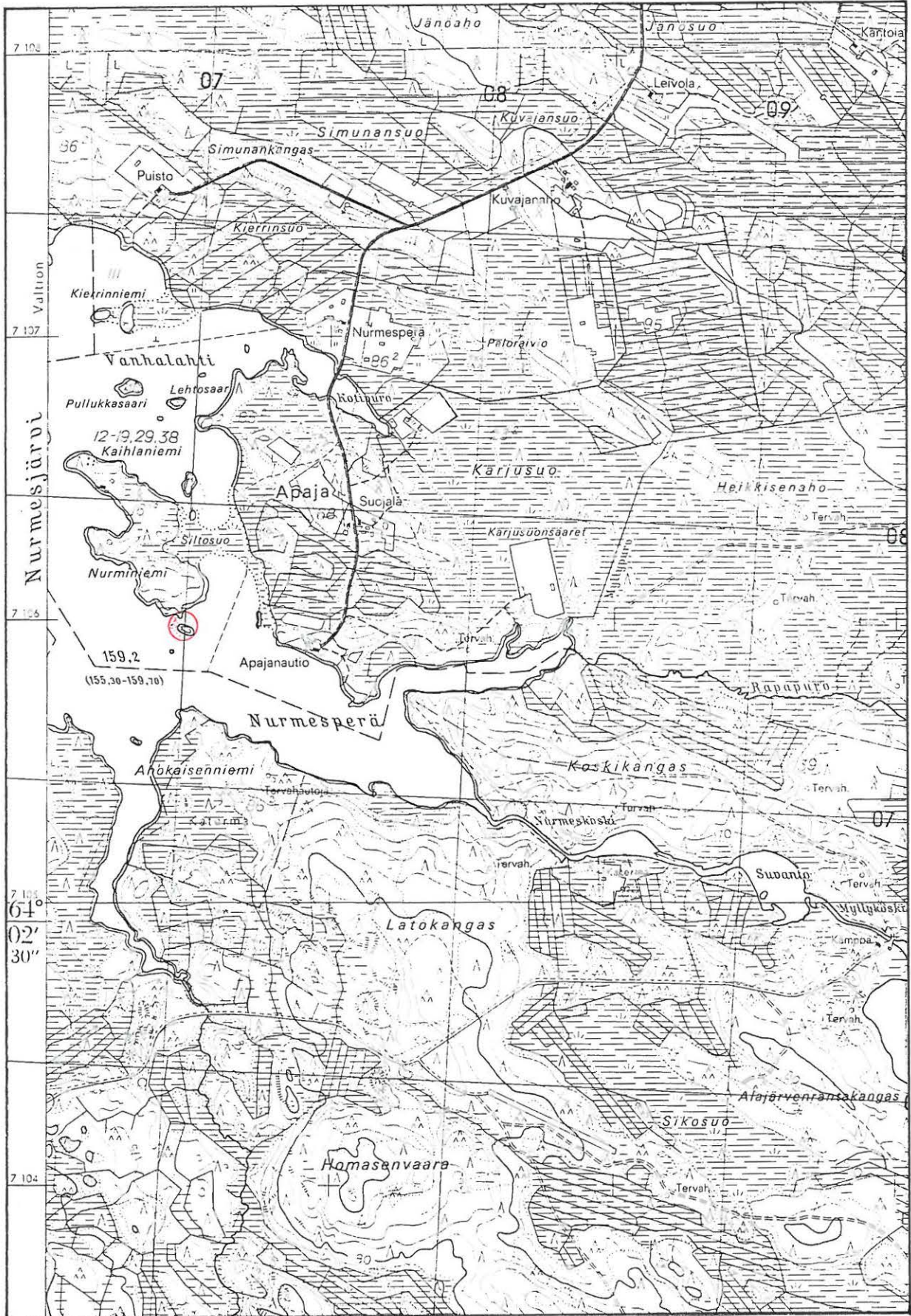




Kopio Suomen tiekartasta 1:200000 nro 11 1989

Kohde merkitty punaisella





Kopio peruskartasta 4413 01 PEURAJÄRVI 1975

Kohde merkitty punaisella



Kuhmo 253

Kuhmo  
Katerma  
Nurminiemen luoto

**Kohde:** Kivikautinen asuinpaikka

**Muinaisjäännösluokka (ehdotus):** II/III  
**Muinaisjäännösluettelon numero:**

**Peruskartta:** 4413 01 PEURAJÄRVI 1975

**Peruskoordinaatit:**

x = 7105 88

y = 460 44

z = 159

**Yhtenäiskoordinaatit:**

p = 7107 47

i = 606 96

k = 159

**Suunta ja etäisyys kirkosta:** Länsilounaaseen 17,8 km.

**Kylä:** Katerma

**Alue:** Nurmesjärvi

**Tila:** Anttilanniemi 16:13

**Kiinteistötunnus:**

290-404-0016-0013

**Maanomistaja, maanomistajan osoite:**

Suomen valtio

**Aikaisemmat tiedot:**

-

**Aikaisemmat löydöt:**

-

**Inventointilöydöt:**

KM 27846:1 - 3, keramiikkaa, kvartsia, palanutta luuta.

*274186*

**Valokuvat:**

KaiM 3365:18 ja 19, kuvat 23 ja 24.

**Sijainti ja maaston kuvaus:**

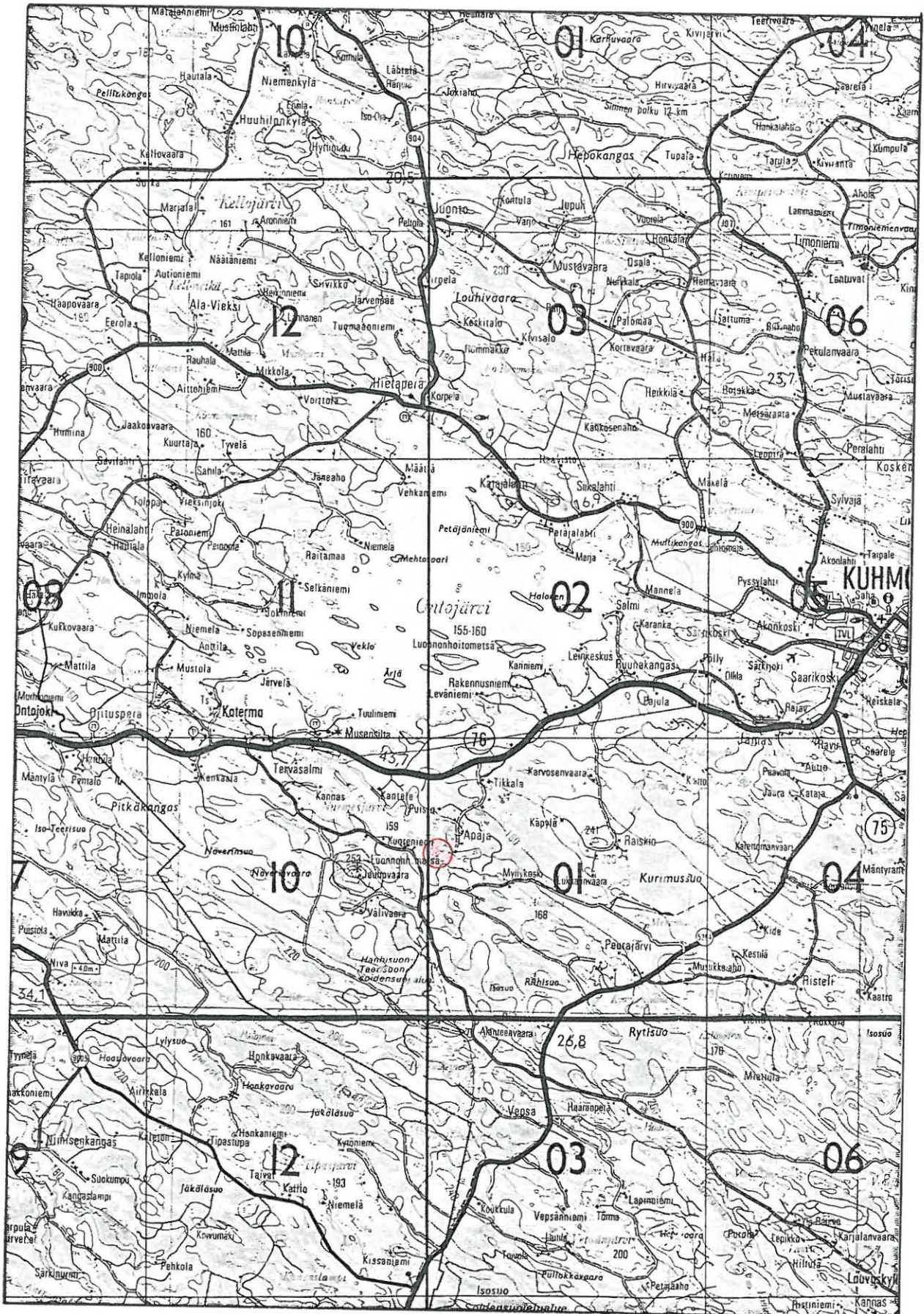
Kohde sijaitsee Ontojärven eteläpuolella olevan Nurmesjärven kaakkoisosassa, Nurmesperän suulla Nurminiemen ja Ahokaisenniemen välissä, 0,8 km Suojalan talosta lounaaseen. Paikalla on säännöstelyn pahoin tuhoama pikku luoto. Sen läpimitta on nyt vain joitain kymmeniä metrejä. Sillä kasvaa heinää ja varpuja sekä pari koivua ja mäntyä. Lännessä ranta on kivikkoa, idässä on hiekkarantaa.

**Kohteen kuvaus:**

Idän hiekkarannalla oli noin 10 x 30 m alalla melko paljon kvartsia, palanutta luuta, sekä palanutta kiveä. Lisäksi sieltä löytyi jokunen saviastianpala. Asuinpaikka lienee tuhoutunut melko pahoin.

**Lisäyksiä:**





Kopio Suomen tiekartasta 1:200000 nro 11 1989

Kohde merkitty punaisella





Kopio peruskartasta 4413 01 PEURAJÄRVI 1975

Kohde merkitty punaisella



**Kuhmon kiinteiden muinaisjäännösten inventoinnin vuodelta 1991 kuvaluettelo:**

Kainuun Museon luettelonumeroita, kaikki kuvat Esa Suominen 1991.

**Mustavalkonegatiivit:**

- 3365: 1 Kohde 234, Hokoslahti S kuvan keskellä. NW.  
2 Kohde 236, Autioniemi W, takana oikealla Kanteleenniemen kärki. NE.  
3 Kohde 237, Autioniemi SW. Löytöjä rantakivikossa ja vasemmalla olevassa törmässä. W.  
4 Kohde 239, Autioniemi E, itäinen kuoppa. NW.  
5 Kohde 239, Autioniemi E, NW.  
6 Kohde 239, Autioniemi E, erillinen kuoppa edellisistä etelään. NW.  
7 Kohde 238, Autioniemi SE törmän päältä. N.  
8 Kohde 246, Koirisaari. Eteläkärki, jossa palanutta kiveä ja kvartssia. SW.  
9 Kohde 247, Lammassaari. itärannalla oleva liesi ja kvartssia. NW.  
10 Lähikuva edellisestä..  
11 Autioniemen eteläkärki etelästä.  
12 Kohde 245, Nurmesjärvi 1. Länsipää, josta kvartssia ja palanutta kiveä. SE.  
13 Kohde 235, Tervaniemi 3. Kaakkoistyven lahdelta, jonka rannalla kvartssia. NW.  
14 Kohde 245, Nurmesjärvi 1 etelästä, taustalla Kanteleenniemi.  
15 Kohde 248, Lehtoluoto. Itärantaa, jossa kvartssia, taustalla Lehtosaaren länsipää. S.  
16 Kohde 249, Kaihlaniemi W. E.  
17 Kohde 240, Hiekkalahti E.N.  
18 Kohde 253, Nurminiemen luoto. Itärantaa pohjoisesta kuvattuna. N.  
19 Kohde 253, Nurminiemen luoto. SW.  
20 Kohde 250, Kaihlaniemi SW. SE.  
21 Kohde 251, Nurminiemi NW. SE.  
22 Kohde 252, Nurminiemi S. Kohteen eteläkärki. NE.  
23 Kohde 252, Nurminiemi S. Kohteen eteläosa. NE  
24 Kohde 241, Lammaspuronsuu W. W.



3365:1

Kuva 1. Kohde 234, Hokoslahti S kuvan keskellä. NW.



3365:13

Kuva 2. Tervaniemi 3. Kaakkoistyven lahdelta, jonka rannalla kvartsia. NW. Kohde 235.



3365:2

Kuva 3. Kohde 236, Autioniemi W, Takana oikealla Kanteleenniemen kärki. NE.



3365:3

Kuva 4. Kohde 237, Autioniemi SW. Löytöjä rantakivikossa ja vasemmalla olevassa törmässä. W.





3365:7

Kuva 5. Kohde 238, Autioniemi SE törmän päältä. N.



3365:5

Kuva 6. Kohde 239, Autioniemi E, NW.



3365:4

Kuva 7. Kohde 239, Autioniemi E, itäinen kuoppa. NW.



3365:6

Kuva 8. Kohde 239, Autioniemi E, erillinen kuoppa edellisistä etelään. NW.



3365:11

Kuva 9. Autioniemen eteläkärki etelästä.



3365:17

Kuva 10. Kohde 240, Hiekkalahti E.N.



3365:24

Kuva 11. Kohde 241, Lammaspuronsuu W. W.



3365:14

Kuva 12. Kohde 245, Nurmesjärvi 1 etelästä, taustalla Kanteleenniemi.





3365:17

Kuva 13. Kohde 245, Nurmesjärvi 1. Länsipää, josta kvartsia ja palanutta kiveä. SE.



3365:8

Kuva 14. Kohde 246, Koirisaari. Eteläkärki, jossa palanutta kiveä ja kvartsia. SW.



3365:9

Kuva 15. Kohde 247, Lammassaari, itärannalla oleva liesi ja kvartsia.



3365:10

Kuva 16. Kohde 247, Lammassaari, itärannalla oleva liesi ja kvartsia, lähikuva. NW.



3365:15

Kuva 17. Kohde 248, Lehtoluoto. Itäranta, jossa kvartssia, taustalla Lehtosaaren länsipää. S.



3365:16

Kuva 18. Kohde 249, Kaihlaniemi W. E.



3365:20

Kuva 19. Kohde 250, Kaihlaniemi SW. SE.



3365:21

Kuva 20. Kohde 251, Nyrminiemi NW. SE.





3365:22

Kuva 21. Kohde 252, Nurminiemi S. Kohteen eteläkärki. NE.



3365:23

Kuva 22. Kohde 252, Nurminiemi S. Kohteen eteläosa. NE.



3365:19

Kuva 23. Kohde 253, Nurminiemen luoto. SW.



3365:18

Kuva 24. Kohde 253, Nurminiemen luoto. Itärantaa pohjoisesta kuvattuna. N.