

Esilist. tsfo 38/6.3.1984

Marttu Torvinen

KUORTANEEN MUINAISJÄÄNNÖKSET

- luettelo vuodelta 1983

Kiinteistö  
rekisteri

M:ot 8-10, 20, 22-38,  
43-45, 47, 49, 50, 52-57,  
59-64, 67-77, 79-81,  
84-87 lyhyt  
ei rekisteriä  
tänne

## S i s ä l l y s

	Sivu
Johdanto	1
Kohdehakemisto (muinaisjäännökset numerojärjestyksessä)	3
Kohteiden jakautuminen karttalehdittäin	6
Peruskarttojen lehtijako	7
Esinehakemisto (löydöt numerojärjestyksessä)	8
Muinaisjäännösten selostukset karttaliitteineen numerojärjestyksessä	14
Valokuvaliitteet	207 - 212

## JOHDANTO

Tämän Kuortaneen esihistoriallisten kiinteiden muinaisjäännösten ja -löytöpaikkojen luettelo perustuu tietoihin, jotka eri teitä ja tavoin ovat saapuneet museoviraston esihistorian toimiston topografiseen arkistoon vuoden 1983 joulukuun loppuun mennessä.

Arkiston tietoja olen paikallistanut maastossa suoritettujen tarkastusten, haastattelujen, lisätiedustelujen ja oman harkintani perusteella. Maastossa tapahtuvan inventoinnin suoritin kahteen otteeseen 1. - 15.10.1982 ja 6. - 12.6.1983 Vaasan läänin seutukaavaliiton myöntämin varoin. Maastotyöhön käytetty aika oli riittävä aikaisemmin saatujen tietojen tarkastamiseen. Systemaattiseen ennen tuntemattomien muinaisjäännösten etsimiseen oli tilaisuus vain poikkeustapauksissa. Luettelon kohteet, joiden hakemisto alkaa sivulta 3 on luetteloitu siinä järjestyksessä, jossa ne ovat joutuneet käsittelyyn. Kohteiden jakautuminen karttalehdittäin (peruskartta 1:20 000) käy ilmi sivulla 6 olevasta indeksistä. Joissakin tapauksissa johtuen löytötietojen väliaikaisuudesta ei esinettä voi topografisesti sitoa täsmällisemmin kuin Kuortaneelle yleensä. Tällöin on kohteen numero 00. Muut kohteet ovat saaneet numeronsa 1 - 97 (esim. KUORTANE 1).

Löytöaineistoon sidottu kohteiden ryhmittely käy ilmi esineluettelosta sivuilla 8 - 13.

Luettelo on sisällytetty numeroituina kohteina paitsi ns. esihistorialliset kiinteät muinaisjäännökset myös sellaiset esihistoriallisten esineiden löytöpaikat, joiden yhteyttä kiinteään muinaisjäännökseen ei ole voitu todeta.

Jäljempänä paikkakohtaisten selostusten yhteydessä oleville karttasivuille (ote peruskarttalehdestä 1:20 000) on kohteen tarkka sijainti merkitty X:llä ja numero neliön sisään. Jos tarkka sijainti ei ole tiedossa, on neliö ja kohteen numero piirretty arvioidun paikan luo ja kehitysneliö varustettu vaakasuorin viivoin. Viimeksi mainituissa tapauksissa on kohteen koordinaateista jätetty kaksi viimeistä numeroa pois (esim. x = 70-, y = 31-). Muutamissa tapauksissa on löytö voitu paikallistaa ainoastaan tilan tarkkuudella. Näissä tapauksissa koordi-

naatit osoittavat tilan päärakennuksen sijaintia, joka seikka ilmoitetaan tarvittaessa paikkakohtaisissa selostuksissa. Tässä luettelossa käytetty rauhoitusluokittelu ja muinaisjäännösten lajien määrittely noudattaa museoviraston esihistorian toimiston omaksumaa käytäntöä (kts. Aarni Erä-Eskon laatimaa luetteloa Kuusamon muinaisjäännöksistä vuodelta 1975, s. 4).

Kirjalliset lähteet ja maastotyössä oppaina olleet tai tietoja antaneet henkilöt on mainittu asianomaisten kohteiden selostusten yhteydessä.

Lähteistä mainittakoon museoviraston esihistorian toimiston topografisessa arkistossa oleva Kuortanetta koskeva aineisto, johon sisältyy mm. Samuli Kosken käsikirjoitus: "Muinaismuistoja Kuortaneen kihlakunnan pohjoisesta osasta" vuodelta 1894 sekä Luho, Ville, 1968. Kuortaneen muinaisuuden jäljillä. Kuortaneen kirja. Kyrönmaa XIV. Etelä-Pohjalaisen osakunnan kotiseutujulkaisuja. Seinäjoki.

Helsingissä 15.12.1983

*Uusaa Trömm*

K o h d e h a k e m i s t o

1. <u>Haavistonharju 1</u>	kivikautinen asuinpaikka
2. <u>Ent. matkailumaja</u>	kivikautinen asuinpaikka
3. <u>Urheiluopisto</u>	kivikautinen asuinpaikka
4. <u>Lahdenkangas 1</u>	kivikautinen asuinpaikka
5. <u>Haavistonharju 2</u>	kivikautinen asuinpaikka
6. <u>Haavistonharju 3</u>	kivikautinen asuinpaikka
7. <u>Majanranta</u>	kivikautinen asuinpaikka
8. Yli-Hallila	kiviesineen löytöpaikka
9. Revus	kiviesineen löytöpaikka
10. Pieniaho	kiviesineiden löytöpaikka
11. <u>Vilposenniemi</u>	kivikautinen asuinpaikka (?)
12. <u>Patala</u>	kivikautinen asuinpaikka (?)
13. Sysilampi NW	kvartsi-iskosten löytöpaikka
14. Korpela	kiviesineiden löytöpaikka
15. Laituri	kiviesineen löytöpaikka
16. Knuuttila	rautakautinen löytöpaikka
17. Mäkelä	kiviesineen löytöpaikka
18. Mustapää	kiviesineiden löytöpaikka
19. Kokkila 1	kiviesineiden löytöpaikka
20. Sarparanta	kiviesineen löytöpaikka
21. <u>Pukkila</u>	kivikautinen asuinpaikka
22. Hyyppä	kiviesineiden löytöpaikka
23. Kokkila 2	Kvartsi-iskosten löytöpaikka
24. Kontola	kiviesineen löytöpaikka
25. Ruona	kiviesineiden löytöpaikka
26. Haapala	kiviesineiden löytöpaikka
27. Rantahaapala	piiesineen löytöpaikka
28. Hiironniemi	kiviesineiden löytöpaikka
29. Honkola	kiviesineen löytöpaikka
30. Yli-Kontteli	kiviesineen löytöpaikka
31. Seppälänniemi	kiviesineen löytöpaikka
32. Maunus	kiviesineiden löytöpaikka
33. Jylhä	kiviesineiden löytöpaikka
34. Mäki-Hallila	kiviesineen löytöpaikka

35. Hallila	kiviesineiden löytöpaikka
36. Keski-Seppälä	kiviesineen löytöpaikka
37. Keski-Nisula	kiviesineiden löytöpaikka
38. Yli-Kohtamäki	kiviesineen löytöpaikka
39. <u>Kohtamäki</u>	kivikautinen asuinpaikka (?)
40. <u>Maja</u>	kivikautinen asuinpaikka
41. <u>Hautakangas 1</u>	kivikautinen asuinpaikka
42. <u>Hautakangas 2</u>	kivikautinen asuinpaikka
43. Ketola	kiviesineen löytöpaikka
44. Hautamäki	kiviesineen löytöpaikka
45. Salmenmäki	kiviesineen löytöpaikka
46. <u>Uimaranta</u>	kivikautinen asuinpaikka
47. Pekkala	kiviesineen löytöpaikka
48. <u>Lahdenkangas 2</u>	kivikautinen asuinpaikka
49. Rasula	kiviesineen löytöpaikka
50. Salmenmäki	kiviesineiden löytöpaikka
51. <u>Kullas-Aho</u>	kivikautinen asuinpaikka (?)
52. Ala-Ketola	kiviesineiden löytöpaikka
53. Mertaniemi	kiviesineen löytöpaikka
54. Nurmi	kiviesineen löytöpaikka
55. Pihlajamäki	kiviesineen löytöpaikka
56. Turpeela	kiviesineiden löytöpaikka
57. Leppälänkylä	kiviesineen löytöpaikka
58. <u>Mertala</u>	kivikautinen asuinpaikka
59. Mutka	kiviesineen löytöpaikka
60. Kaaranganjoki	kiviesineen löytöpaikka
61. Kaarankajärvi	kiviesineen löytöpaikka
62. Puro	kiviesineen löytöpaikka
63. Virtakangas	kiviesineen löytöpaikka
64. Virtaniemi	kiviesineiden löytöpaikka
65. <u>Virtala, yhteismaa</u>	kivikautinen asuinpaikka (?)
66. <u>Uitonnurkka</u>	kivikautinen asuinpaikka (?)
67. Viitanen	kiviesineen löytöpaikka
68. Haarapelto	kiviesineen löytöpaikka
69. Ruismäki	kiviesineen löytöpaikka
70. Heikkilä	kiviesineen löytöpaikka
71. Korkeala	kiviesineen löytöpaikka

72. Erkkilä	kiviesineen löytöpaikka
73. Ala-Lahti	kiviesineiden löytöpaikka
74. Kangas-Lahti	kiviesineen löytöpaikka
75. Rintämäki	kiviesineiden löytöpaikka
76. Sarvikkaankoski	kiviesineen löytöpaikka
77. Palomäki	kiviesineen löytöpaikka
78. <u>Luikunkangas</u>	kivikautinen asuinpaikka
79. Peltomäki	kiviesineen löytöpaikka
80. Kuortaneenjärvi S	kiviesineen löytöpaikka
81. Sarvikas	kiviesineen löytöpaikka
82. <u>Viitasaari</u>	kivikautinen asuinpaikka
83. <u>Kallioniemi</u>	kivikautinen asuinpaikka
84. Kuhalampi W-ranta	kiviesineen löytöpaikka
85. Mäyry	kiviesineen löytöpaikka
86. Märijärvi	kiviesineen löytöpaikka
87. <u>Ala-Rantala</u>	kivikautinen asuinpaikka
88. Porkkuinen	kiviesineen löytöpaikka
89. Hynnillä	kiviesineen löytöpaikka
90. Kuha	kiviesineen löytöpaikka
91. Kulju	kiviesineiden löytöpaikka
92. Kuortaneenjärven ranta	kiviesineen löytöpaikka
93. Ruonan kylä	kiviesineen löytöpaikka
94. Pesonen	kiviesineen löytöpaikka
95. Hallinen	rautakautinen (?) löytöpaikka
96. <u>Maunuksen Hautämäki</u>	pyyntikuoppia
97. <u>Lappakangas</u>	pyyntikuoppia

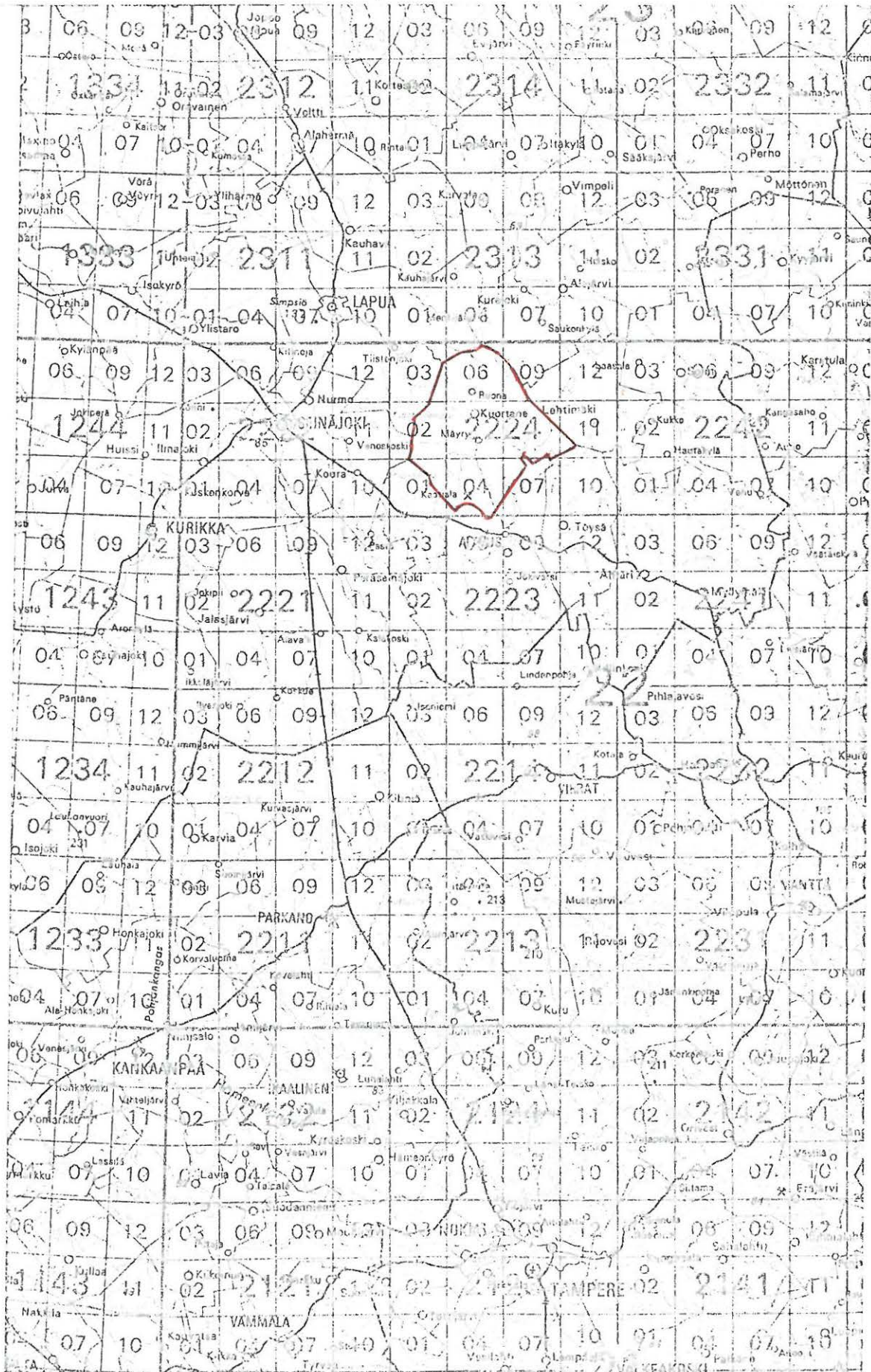
J a k a u t u m i n e n k a r t t a l e h d i t t ä i n

(peruskarttalehden nro)	(muinaisjäännöksen nro)
2224 01	-
02	69
03	38 - 42, 44
04	4, 14, 15, 48, 67, 68, 70 - 78, 81, 87, 89
05	1 - 3, 5 - 13, 27 - 29, 31, 34 - 37, 46, 49, 53, 54, 57 (?), 79, 80, 82 - 86, 88, 90 - 92 (?)
06	16 - 19, 20 - 26, 30, 32, 33, 43, 45, 50 - 52, 92 (?), 93, 94, 96, 97
07	-
08	47, 55 - 66, 95
09	-

Lehdet painettu v. 1962.



450



6950

( ote Suomen yleislehtijakokartasta. Mittakaava 1:1 000 000 )

E s i n e h a k e m i s t o

a. "kivikaudelta"

KM 982	kourutal tta	kts. KUORTANE	72
KM 983	tasatal tta		12
KM 984	kourutal tta		35
KM 985	tasatal tta		88
KM 986	veitsi		61
KM 987	tasatal tta		50
KM 988	"		92
KM 989	"		00
KM 1814	kourutal tta		29
KM 1815	pallonui ja		81
KM 2038:16	kourutal tta		33
KM 2086:348	"		86
KM 2101:190	kirves		50
KM 2101:191	tasatal tta		33
KM 2343:44	"		7
KM 2343:45	"		1
KM 2343:47	kourutal tta		79
KM 2343:48	tasatal tta		19
KM 2343:49	"		87
KM 2343:50	"		30
KM 2343:50b	hioin		50
KM 2343:58	pallonui ja		11
KM 2343:63	hioinlaaka		18
KM 2392:92	tasatal tta		70
KM 2392:93	"		80
KM 2442:154	kaksoistal tta		32
KM 2442:155	tasatal tta		32
KM 2442:156	"		26
KM 2442:157	"		91
KM 2634:467	"		11
KM 2634:468	"		87
KM 2634:469	"		87
KM 2649:502	"		83
KM 2754:26	tal tta		25

KM 2754:27	kourutal tta	cts. KUORTANE	22
KM 2821:9	tal tta		93
KM 2821:10	kaksoistal tta		39
KM 2821:11	kourutal tta		14
KM 2917:1	tasatal tta		1
KM 2917:2	tasatal tta		1
KM 2950:1	kourutal tta		37
KM 2950:2	"		14
KM 2950:3	tasatal tta		28
KM 3177:1	"		28
KM 3177:2	"		26
KM 3364:26	"		28
KM 3364:27	"		77
KM 3364:28	kourutal tta		75
KM 3463	tasatal tta		1
KM 3814:4	kourutal tta		82
KM 4074:5	tasatal tta		90
KM 4119:1	tuura		25
KM 4119:2	tal tta		46
KM 4119:3	keihäänkärki		57
KM 4125:1	kourutal tta		49
KM 4635:1	tasatal tta		91
KM 4635:2	"		89
KM 4754:6	"		85
KM 4764:2	"		7
KM 5316:5	kourutal tta		39
KM 5316:6	tasatal tta		7
KM 5702	reikäkirves		37
KM 6045:4	kirveen teelmä		74
KM 6045:5	kiviesineen kappale		39
KM 6045:6	tal tta		87
KM 7189:5	kaksoistal tta		62
KM 8234	tasatal tta		35
KM 11543:1	keihäänkärki		47
KM 11543:2	poikkikirves		56
KM 11543:3	tasatal tta		59
KM 12020	kourutal tta		9

KM 12302	ristinuija	kts. KUORTANE	58
KM 13172	poikkikirves		42
KM 13633:1-3	kivikautisia asuinpaikkalöytöjä		7
KM 14326	reikäkivi		1
KM 15049:1-10	kivikautisia asuinpaikkalöytöjä		1
KM 15149:1	keihäänkärki		63
KM 15490:1-2	kvartsi-iskoksia		1
KM 16163:1-127	kivikautisia asuinpaikkalöytöjä		1
KM 16302:1-4	- " -		3
KM 16558:1-6	- " -		2
KM 16856:1-79	kivikautisia asuinpaikkalöytöjä		4
KM 18758:1-3	kvartseja		2
KM 20246	piiesine (?)		27
KM 21355:1-2	kivikautisia asuinpaikkalöytöjä		46
KM 21646	kourutaltta		21
KM 21647:1-3	kivikautisia asuinpaikkalöytöjä		2
KM 21648	kvartsi-iskoksia		3
KM 21649:1-3	kivikautisia asuinpaikkalöytöjä		4
KM 21650:1-2	- " -		5
KM 21651	kvartsi-iskoksia		6
KM 21652:1-3	kivikautisia asuinpaikkalöytöjä		7
KM 21653:1-2	- " -		12
KM 21654	kvartsi-iskoksia		13
KM 21655	kvartsi-iskos		21
KM 21656	kvartsi-iskoksia		23
KM 21657:1-2	kivikautisia asuinpaikkalöytöjä		40
KM 21658:1-2	- " -		41
KM 21659	kvartsi-iskoksia		42
KM 21660:1-3	kivikautisia asuinpaikkalöytöjä		46
KM 21661:1-3	- " -		48
KM 21662	taltta		39
KM 22148	kaitataltta		53
KM 22149:1-7	kivikautisia asuinpaikkalöytöjä		58
KM 22150	reikäkiven teelmä		64
KM 22151	kvartsi-iskoksia		65
KM 22152	"		66
KM 22153	"		78
KM 22154	"		82

KM 22155:1-2	kivikautisia asuinpaikkalöytöjä kts. KUORTANE	83
KM 22156	kvartsi-iskoksia	87

Hämeen museo, Tampere

1191:50	kourutal tta	35
1191:51	nuolenkärki, TASAKÄÄNTÄNEN, liitä	22
1191:52	tasatal tta	22
1191:54	hioin (?)	11

Pohjanmaan historiallinen museo, Vaasa

647	oikokirves	1
648	tasatal tta	7
649	"	7
650	kourutal tta	19

Kuortanes-Seuran kokoelmat, Kuortane

tasatal tta	1
"	8
katkelmallinen tal tta	10
nuijakivi	10
kourutal tta	15
kaksoistasatal tta	17
kourutal tta	18
reikäkivi	20
tasatal tta	24
"	28
kourutal tta	28
tasatal tta	31
"	34
kourutal tta	35
tasatal tta	36

poikkikirves	cts. KUORTANE	38
tasaltta		39
"		40
"		44
"		45
"		51
kouruttta		51
tasaltta		52
"		54
"		55
reikäkivi		64
kouruttta		67
tasaltta		68
reikäkivi		69
kiviesineen katkelma		71
tasaltta		73
hioin		73
liuskekärki		75
kouruttta		76
"		82
"		84
tasaltta		87
kouruttta		94

E. Björkenheim, Isokyrö

tasaltta	00
"	00
kouruttta	00
hiotun kiviesineen kappale	00

Prof. Heikki Klemetti, Helsinki

keihäänkärki	60
--------------	----

Mv. Juho Niemi, Kuortane

kouruttta	56
-----------	----

Mv. Heikki Ketola, Kuortane

tasataltta kts. KUORTANE 43

Mv. Yrjö Keski-Kohtamäki, Kuortane

4 kiviesinettä 40

Mv. Martti Mäki-Hallila, Kuortane

taltta 34

b. "metallikausilta"

KM 2634:477 soikea tuluskivi 16

KM 9484 putkellinen nuolenkärki 95

E. Björkenheim, Isokyrö

soikea tuluskivi 00

KUORTANE 1 (Haavistonharju 1)

Inventointi 1982

Peruskartta 2224 05

KUORTANE

arvioitu x = 6480

keskipiste y = 7554

z = 80 - 87,5

K i v i k a u t i n e n a s u i n p a i k k a, luokka II (III)

Tila: 1. Hietala 46:33

2. Rantaharju 46:21

Om. 1. Juho Hietala

2. Sulo Leppäkoski

TVL, Alavuden tmp.

Kuortaneen kunta

Löydöt: KM 2343:45, tasataltta, löydetty Antti Haaviston pellosta, saatu S. Wilskmanin lähettämänä 16.9. (27.6.)1885;

KM 2917:1, tasataltta, löydetty Haaviston maalta peltoa tehtäessä, saatu A. Haavistolta stipendiaatti Samuli Kosken tuomana 13.10.1893;

KM 2917:2, tasataltta, Haaviston talosta, löydetty peltoa tehtäessä, saatu kuten edellinen;

KM 3463, pieni tasataltta, saatu Haaviston talosta kansakoulunopettaja E. Paavonkalliolta, yo. Esa Eetu Takalan lahjoittama 16.12.1897;

KM 14326, reikäkivi, löysi mv. Jussi Yli-Nisula 1958 Haavistonharjun hiekkakuopasta, saatu Väinö Tuomaalan lähettämänä, diar. 7.2.1958;

KM 15049:1 - 10, kivikautisia asuinpaikkalöytöjä, jotka Anna-Liisa Hirviluoto toi tarkastusmatkaltaan Kuortaneen sementtivalimon hiekkakuopasta, kuopan W-reunasta, n. 300 m valimosta W. Diar. 14.11.1960;

KM 15490:1 - 2, kivikautisia asuinpaikkalöytöjä, jotka Anna-Liisa Hirviluoto toi virkamatkaltaan Kuortaneelta. Löydöt poimittiin Mäyryn Sementtivalimosta 100 - 200 m W Juho Hietalan hiekkakuopasta elokuussa 1962;

KM 16163:1 - 127, kivikautisia asuinpaikkalöytöjä, jotka V. Luho kaivautti virkamatkaltaan Haavistonharjusta. Diar. 8.1.1964;



Pohjanmaan historiallinen museo 647, oikokirves, joka on löydetty järven rannalta Kuortaneelta 1898, löytäjä (?) talonp. Antti Haavisto;

Kuortanes-Seura, tasatalta, löysi Heikki Junin n. 1960 Kuortaneen kirkonkylästä Sulo Leppäkosken maalta n. 60 m Kuortane-Alavus -maantiestä W Haaviston harjulta.

Haavistonharju sijaitsee Kuortaneen Kuortaneenkylässä Kuortaneenjärven S-pään E-puolella järvestä vajaa km. Kuortaneen kirkosta on harjulle matkaa n. 2,5 km SSE.

Itse harju on n. 1000 m pitkä ja n. 200 m leveimmältä kohdalta ja liki N-S -suuntainen.

Nykyisin liki koko harju on tuhoutunut soranotossa. Aikaisemmista löydöistä ja nykyisin siellä täällä harjun eri osissa näkyvistä asuinpaikkamerkeistä päättäen saattoi koko harjua aikaisemmin pitää laajana kivikautisena asuinpaikka-alueena.

Haavistonharjun asuinpaikka todettiin v. 1960, jolloin Anna-Liisa Hirviluoto tarkastusmatkallaan poimi Sementtivalimon hiekkakuopasta kivikautisia asuinpaikkalöytöjä. Tarkastuskäynti tehtiin myöskin v. 1962 (kts. Hirviluodon tark. kertomus: "Kuortaneen Mäyryn Haavistonharjun kivikautisen asuinpaikan tarkastus 28.8. - 24.9.1962" esihistorian toimiston top. arkistossa vuodelta 1963).

V. Luho suoritti paikalla kaivauksia v. 1963. Kaivaus kattoi n. 370 m<sup>2</sup>:n kokoisen alueen ja sijoitettiin Hietalan kuopan W-laitaan kuopan ja nevan väliselle kannakselle (kts. V. Luhon kaivauskertomus: "Kuortane, Mäyry, Haavistonharju, kaivauskertomus vuodelta 1963" esihistorian toimiston top. arkistossa). Myös Kerttu Itkonen kävi paikalla luokitustarkastuksen tähden 5.7.1968 (kts. kertomus esihistorian toimiston top. arkistossa kohde KUORTANE 1 vuodelta 1969).

Sittemmin näyttää soranotto tuhonneen kohteen kokonaisuudessaan. Paikalla kävin Kuortaneen inventoinnin yhteydessä 1.10.1982.

Varhaisimmat Haavistoon liittyvät löydöt ovat Haaviston pelloista tai talosta saatuja, eikä ole ehdottoman varmaa, että niiden löytöpaikat ovat juuri po. kohdassa, mutta ne mainitaan kuitenkin tässä yhteydessä.

Koski (s. 4) kirjoittaa v. 1894 Haaviston talon maalla olevasta harjanteesta, jossa on yli 20 peurahautaa. Kysymyksessä saattaa hyvinkin olla juuri Haavistonharju.

- Kts. kohteet KUORTANE 5 - 6

- Kartta s. 16

475

476



6968

5966

( ote peruskarttalehdestä 2224 05, 1:20 000 )

KUORTANE 2 (Ent. Matkailumaja)

Inventointi 1982

Peruskartta 2224 05

KUORTANE

x = 6718

y = 7415

z = 75 - 80

K i v i k a u t i n e n a s u i n p a i k k a, luokka II

Tila:

Om. Entisen matkailumajan tontti, om. apteekkari Hobin, os. Helsinki

Löydöt: KM 16558:1 - 6, kivikautisia asuinpaikkalöytöjä, jotka V. Luho toi virkamatkaltaan Kuortaneen Kuortaneenjärven rannalta. Löydöt poimittiin rantahietikolta ja järven pohjasta. Diar. 11.1.1964;

KM 18758:1 - 3, kivikautisia asuinpaikkalöytöjä, jotka V. Luho toimitti KM:oon, poimittu Kuortaneen Kirkkojärven rannasta Urheiluopiston ja Klemettimuseon väliltä. Diar. 17.3.1972

KM 21355:1 - 2, kivikautisia asuinpaikkalöytöjä, jotka H. Kotivuori ja J. Saukkonen toivat inv. matkaltaan. Diar. 14.1.-82.

KM 21647:1 - 3, kivikautisia asuinpaikkalöytöjä vuodelta 1982.

Kuortaneen inventoinnin yhteydessä kävin paikalla 5.10.1982.

Kohde sijaitsee tulvaveden vaivaamalla rantahietikolla ja vajaa 1 m korkean rantatörmän taitteessa. Kuortaneen kirkosta on paikalle matkaa n. 250 m W. Tämä kohta on aikaisemmin kuulunut Kuortaneen matkailupalvelu Oy:lle. Nykyisin maanomistaja on apteekkari Hobin.

Kohdassa havaitsin runsaasti asuinpaikkamerkkejä (= koordinaatit). Aikaisemmin on kohteen tarkastaneet V. Luho v. 1964 ja -72, Itkonen 1968 ja Kotivuori ja Saukkonen v. 1981 (kaksi vm. kertomusta esihistorian toimiston top. arkistossa).

- Kartta s. 18



6969

6967

( ote peruskarttalehdestä 2224 05, 1:20 000 )

Nj 2300 01 0003

KUORTANE 3 (Urheiluopisto)

Inventointi 1982

Peruskartta 2224 05

KUORTANE

arvioitu x = <sup>67</sup>6840keskipiste y = <sup>24</sup>7462

z = n. 80

K i v i k a u t i n e n a s u i n p a i k k a, luokka II

Tila: 1. Urheiluopisto 25:32

2. 25:30 (ent. leirialueen tontti)

Om. Pohjanmaan urheiluopisto, os. 63100 Kuortane

Löydöt: KM 16302:1 - 4, kivikautisia asuinpaikkalöytöjä, jotka Veikko Lehtosalo löysi Urheiluopiston alueelta saunan ja leirintäalueen saunan väliseltä alueelta rantatörmän päältä;  
KM 21648, kvartsi-iskoksia vuodelta 1982.

Kuortaneen inventoinnin yhteydessä kävin Pohjanmaan urheiluopistolla 5.10.1982. Tämä kohde sijaitsee Kuortaneenjärven E-rannalla Kuortaneen kirkosta n. 1250 m NNE Aholankankaalla, joka on männikköä kasvavaa tasaista kangasmaata. Sen erottaa Kuortaneenjärvestä kapea rantahietikko ja jyrkkä 3 - 5 m korkea törmä. Maaperä on hiekkää. Ensimmäiset asuinpaikkaan viittaavat löydöt (KM 16302:1-4) poimittiin urheiluopiston saunan ja siitä etelään olleen leirintäalueen saunan väliseltä alueelta, keramiikka asemapiirroksen s. merkitystä kohdasta. Kerttu Itkonen tarkasti kohteen v. 1968 (kertomus esihistorian toimiston top. arkistossa, kohde KUORTANE 3).

Leirialueen tontti liitettiin urheiluopiston tonttiin v. 1969, ja sille rakennettiin uimahallirakennus. Siitä S rakennettiin myöhemmin kaksi rivitalotyypistä asuntolarakennusta.

Uuden uimahallin kohdalta liki törmän taitetta poimin paikalla käydessäni muutamia kvartsi-iskoksia (KM 21648). Samalla kuulin, että keramiikan löytöpaikan luona erottuneet kuopanteet on tasattu nurmikentäksi.

Alue on kovan kulutuksen kohteena. Vm. löytöpaikasta n. 20 m S on törmään leikattu luiska maastajuoksurataa varten, ja rantatörmä sortuu jatkuvasti itsestään.

- Asemapiirros s. 21
- Kartta s. 22
- Kuva 1 (f. 58575-576) Uusi uimahallirakennus vasemmalla, oikealla rantatörmä. Kvartseja lähimpien puiden juurelta. Kuva pohjoisesta.





6969

6967

( ote peruskarttatalehdessä 2224 05, 1:20 000 )



300 01 0004

KUORTANE 4 (Lahdenkangas 1)

Inventointi 1982

Peruskartta 2224 04

LENTILÄ

x = 5622

y = 7650

z = 95

K i v i k a u t i n e n a s u i n p a i k k a, luokka II

Tila: 20:18

Om. Erkki Ala-Lahti, os. 63230 Lentilä

Löydöt: KM 16856:1 - 79, kivikautisia asuinpaikkalöytöjä (Luhon kaivaus v. 1965);

KM 21649:1 - 3, kivikautisia asuinpaikkalöytöjä vuodelta 1982.

Kohde sijaitsee Ylijoen kylässä Lahdenkankaan SW-rinteellä Viitasen tilalta Korvenahon tilalle yli Kuortane-Alavus -tien (tie nro 66) vievän metsätien varressa NW-puolella. Viitasen tilalta on kohteeseen matkaa 180 m ESE ja Lentilan koulusta 450 m NNE.

Itse Lahdenkangas on n. 1 km<sup>2</sup>:n kokoinen mäntymetsää kasvava hiekkakangas, aluskasvillisuus on varvikkoa ja jäkälää. Rinteen vietto on loiva asuinpaikan kohdalla, mutta jyrkkenee sen alapuolella. Maaperä on kohdassa hienoa hiekkaa.

Luhon tutki asuinpaikkaa v. 1965, jolloin avattiin 24 m<sup>2</sup>. Hänen havaintojensa perusteella on asuinpaikka kooltaan n. 75 x 10 m ja ajoittuu mesoliittiseen aikaan (kts. Luho 1968, 7 - 12).

Kerttu Itkonen kävi paikalla 5.7.1968 muinaisjäännösten luokitustarkastuksen takia ja totesi kohteen olevan vuoden 1965 kaivausten jälkeisessä asussa (kts. Kerttu Itkonen kertomus: Kuortane, Lentilä 1, Lahdenkangas vuodelta 1969 esihistorian toimiston top. arkistossa).

Kuortaneen inventoinnin yhteydessä kävin paikalla 6.10.1982. Luhon kaivausalue erottui vain heikosti: kohdassa kasvaa tiheää nuorta männikköä ja aluskasvillisuus on runsasta. Kaivauspaikan kohdalta poimin metsätieltä kvartsikaapimen, -iskoksia ja palanutta luuta (KM 21649:1 - 3). Kulttuurikerrosta ei kohdassa erottunut, vaikka havaintomahdollisuudet tiemaalla olivatkin hyvät.

- Kartta s. 24



6957

6955

( ote peruskarttalehdestä 2224 04, 1:20 000 )

MjR 200 010005

KUORTANE 5 (Haavistonharju 2)

Inventointi 1982

Peruskartta 2224 05

KUORTANE

x = 6454

y = 7562

z = 80 - 82,5

K i v i k a u t i n e n a s u i n p a i k k a, luokka II

Tila: Hietala 46:33

Om. Juho Hietala, os. 63130 Mäyry

Löydöt: KM 21650, kivikautisia asuinpaikkalöytöjä vuodelta 1982

Kuortaneen inventoinnin yhteydessä tarkastin kohteen 1.10.1982. Kohde sijaitsee Kuortaneen kylässä Haavistonharjun SE-osassa laajan harjun suuntaisen n. 60 x 200 m kokoisen sorakuopan E-reunassa ja Harjanteen tilalle vievällä kuopan E-reunaa noudattavalla tiellä. Kohteesta KUORTANE 1 on tälle kohteelle matkaa n. 250 m SE. Kuortaneen kirkosta on kohteeseen matkaa 2900 m SE.

Kuopan ja tien E-puolinen alue on viljelysmaata, joka tarkastushetkellä oli ketona, SE-puolinen alue on SE viettävyä männikkökangasta. Maaperä on harjusoraa, paikoin hiekkaa.

Paikalla havaitsin kvartseja ja palanutta luuta sorakuopan E-reunan yläosassa n. 15 m:n matkalla metsätien haaran kohdalla sekä metsätien n. 15 m tienhaarasta S. Männikkökankaalla tien SE-puolella ensiksi mainitusta löytökohdasta n. 15 m SE erottuu kaksi n. 3 m halkaisijaltaan olevaa laakeaa kuoppaa. "Ehjää" löytöaluetta näyttää olevan jäljellä juuri täällä alueella tiemaan lisäksi.

- Kartta s. 26

- Kuva 2 (f. 58577). Löytökohta pohjoisesta. Harjanteen tilalle vievä tie noudattaa kuopan reunaa. Löytöjä tiellä ja kuopan reunassa auton kohdalla.



MjE 300 010006

KUORTANE 6 (Haavistonharju 3)

Inventointi 1982

Peruskartta 2224 05

x = 6520

y = 7550

z = 80 - 82,5

K i v i k a u t i n e n a s u i n p a i k k a, luokka II (III)

Tila: 1. 48:1

2. Kangas-Arvola 48:8

Om. 1. TVL (?) pakkolunastettu alue

2. Esa Arvola, 63100 Kuortane

Löydöt: KM 21651, kvartsi-iskoksia vuodelta 1982

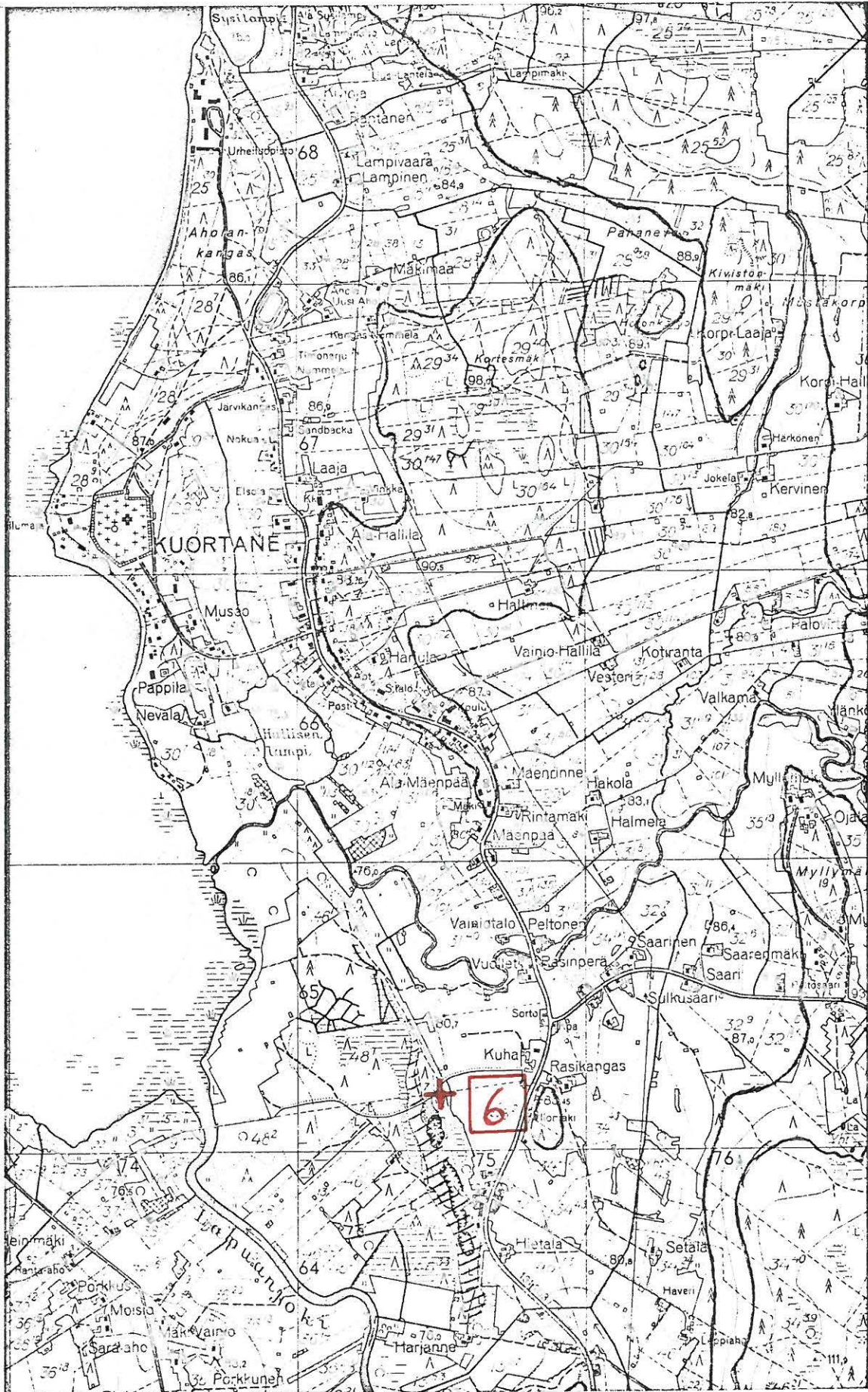
Kuortaneen inventoinnin yhteydessä tarkastin kohteen 4.10.1982. Kohde sijaitsee Kuortaneen kylässä Haavistonharjun N-pään E-reunassa Kuortaneen kirkosta n. 2300 m SE ja kohteesta KUORTANE 1 n. 400 m N. Kuortaneen kylän Ilomäeltä yli Lapuanjoen Länsirannan kylälle vievä tie on vedetty pitkin mainittujen tilojen rajaa liki E-W -suuntaisesti. Tie leikkaa Haavistonharjun N-pään. Kohdassa, jossa tie kohoaa harjulle on matala tieleikkaus, jonka molemmin puolin harju on käytännöllisesti katsoen ajettu kokonaisuudessaan sorana pois.

Mainitun tieleikkauksen NW-penkassa havaitsin kvartseja vanhan kylätien ja jo mainitun tien leikkauskohdan luona olevasta rajapyykistä vajaat 10 m ENE. Kohta on kapea kannas sorakuopan ja tien välissä (= koordinaatit).

Tästä kohdasta n. 40 m S löytyi muutamia kvartseja viljelysmaahan rajoittuvan sorakuopan E-reunasta. Viljelysmaa oli tarkastushetkellä ketona.

Kohde näyttää suurimmaksi osaksi soranoton tuhoamalta.

- Kartta s. 28



6968

5966

( ote peruskarttelehdestä 2224 05, 1:20 000 )

412 300 01 0007

KUORTANE 7 (Majanranta)

Inventointi 1982

Peruskartta 2224 05

KUORTANE

x = 6658

y = 7447

z = 80 - 82,5

K i v i k a u t i n e n a s u i n p a i k k a, luokka II

Tila: 1. Pappila  
2. Vanhainkoti

Om. 1. Kuortaneen srk.  
2. Kuortaneen kunta

Löydöt: KM 2343:44, tasataltta, Kuortaneen pitäjältä kanttorin talosta järven rannasta, saatu S. Wilskmanin lähettämänä 16.9. (27.6.) 1885;  
KM 4764:2, tasataltta, l. 15.5.1906, saatu S. Wilskmanin lähettämänä 23.10.1906; Majan rannasta Kuortaneelta M. Roinevirta;  
KM 5316:6, tasataltta, l. Kirkonkylästä Majan rannasta, saatu S. Wilskmanin lähettämänä 17.4.1909;  
KM 13633:1 - 3, kiviesineitä, jotka Kauko Pekuri löysi n. v. 1936 Kuortaneen pappilan majan pellosta. Saatu Väinö Tuomaalan lähettämänä. Diar. 22.10.1954;  
KM 21652:1 - 3, kivikautisia asuinpaikkalöytöjä vuodelta 1982; Pohjanmaan hist. museo 648, tasataltta, lukkari M. Rännäri löysi järven rannalta 1897;  
Pohjanmaan hist. museo 649, tasataltta, em. henkilö löysi matalalta paikalta ojaa kaivaessaan 1898.

Kuortaneen inventoinnin yhteydessä kävin 5.10.1982 kuortaneen pappilassa ja haastattelin kirkkoherra Heikki Vihmaa. Haastattelussa kävi ilmi, että nykyinen pappila oli vuoteen 1936 asti kanttorin virkatalo. Tontilla liki rantaa olevaa viljelysmaata kutsuttiin Majaksi ja kohtaa Majaniemeksi (= koordinaatit). Esineiden KM 13633:1 - 3 löytäjä on Kuortaneen entisen kanttorin poika.

Paikalla käydessäni oli nykyisin pappilan pihamaahan kuuluva Majanpelto tasattu pihamaaksi ja nurmikkona, joten havaintomahdollisuudet olivat heikot, enkä paikalla havainnut muinaisjäännökseen viittaavaa. Uusia löytöjä ei kohdasta ole saatu.

Majaniemen erottaa Kuortaneenjärvestä rantahietikko ja 3 - 4 m korkea törmä. Törmän juuressa oli tarkastushetkellä 20 - 25 m leveä rantahietikko.

Hietikolta alkaen pappilan rantasaunan kohdalta n. 200 m S poimin talteen 2 kvartsikaavinta ja -iskoksia (KM 21652:1 - 3).

Pappilan tontin S-puolisen tontin omistaa Kuortaneen kunta. Alueelle on rakennettu rivitaloja vanhusten asunnoiksi.

Koski (1894, 4) mainitsee, että Majaniemessä on ollut lapinkenttä, josta paikalle nimikin.

Majanpelto ja Majaniemi sijaitsee Kuortaneenjärven E-rannalla pappilan tontilla n. 60 m pappilan päärakennuksesta SW ja Kuortaneen kirkosta 620 m S.

- Kartta s. 31



KUORTANE 7

Inventointi 1982



6969

6967

( ote peruskarttatalehdestä 2224 05, 1:20 000 )

KUORTANE 8 (Yli-Hallila)

Inventointi 1982

Peruskartta 2224 05

KUORTANE

x = 6664

y = 7545

z = 87,5 - 90

K i v i e s i n e e n l ö y t ö p a i k k a, luokka II

Tila: Yli-Hallila 30:114

Om. Kuortaneen kunta

Löydöt: Kuortanes-Seura, tasataltta, jonka löysi Kalervo Yli-Hallila v. 1952 Kuortaneen kirkonkylästä Yli-Hallilan pellolta.

Kuortaneen inventoinnin yhteydessä kävin Yli-Hallilan tilalla 5.10. 1982 ja haastattelin löytäjän leskeä maist. Irja Yli-Hallilaa. Hän osoitti löytöpaikan, joka sijaitsee vanhasta Yli-Hallilan tilan päärakennuksesta 120 m NE viljelysmaan ja sen SW-puolisen männikköä kasvavan metsäsaarekkeen rajalla juuri viljelysmaan puolella. Maaperä on hiekkaa. Rinne viettää E.

Kohta oli tarkastushetkellä oraalla, joten havaintomahdollisuudet olivat hyvät. Muinaisjäännökseen viittaavaa en paikalla havainnut. Tosin pellon kulmassa riihen kohdalla löytöpaikasta n. 50 m SE näkyi viljelysmaassa runsaasti hiilenpaloja, jotka opas arveli olevan peräisin paikalla olleesta tervahaudasta.

- Kartta s. 33

475



6968

6966

( ote peruskarttalehdestä 2224 05, 1:20 000 )

KUORTANE 9 (Revus)

Inventointi 1982

Peruskartta 2224 05

KUORTANE

x = 66 -

y = 77 -  
78 -

z =

K i v i e s i n e e n l ö y t ö p a i k k a, luokka II

Tila:

Om.

Löydöt: KM 12020, kourutaltoa, jonka Martti Hakola löysi n. v. 1945  
Kuortaneen kylän Hakolan talon Revus -nimiseltä niityltä  
Kaarankajoen varresta n. 100 m joesta peltotöissä muta-  
savimaasta. Saatu V. Tuomaalan lähettämänä 15.11.1948.

Revustenkydöt -niminen suoviljelyalue sijaitsee Kuortaneen Kuortaneen  
kylässä Kaarankajoen varressa n. 3500 m Kuortaneen kirkosta ESE.

- Kartta s. 35



KUORTANE 10 (Pieniaho)

Inventointi 1982

Peruskartta 2224 05

KUORTANE

x = 6812

y = 7498

z = 80 - 85

K i v i e s i n e i d e n l ö y t ö p a i k k a, luokka II

Tila: Pieniaho 15:10

Om. Kauko Pieniaho, os. 63100 Kuortane

Löydöt: Katkelmallinen taltta ja nuijakivi, jotka ovat löytäjän Kauko Pieniahon kertoman mukaan 'museossa', mahdollisesti Kuortanes-Seuran kokoelmissa. Esineet löytyivät peltotöissä v. 1977 tilan asuinrakennuksesta 70 - 80 m NE Kuortaneen Kuortaneen kylästä.

Käydessäni Kuortaneen inventoinnin yhteydessä Pohjanmaan urheiluopistolla 5.10.1982 sain kuulla Kauko Pieniahon löydöstä ja haastattelin löytäjää, joka oli opistolla töissä.

Osoitettua löytöpaikkaa tarkastaessani, kynöksellä oleva savensekainen hiekkapelto, en havainnut mitään muinaisjäännökseen viittaavaa. Paikalla maasto viettää NE.

Kohde sijaitsee Aholankankaan E-reunassa Kuortaneen urheilukentästä n. 200 m NE vanhan tieoikaisun takia paikallistieksi jääneen Kuortaneen kirkolta Sysilammelle ja edelleen Lapualle vievän tien varressa välittömästi tien NW-puolella.

- Kartta s. 37

475



6968

6966

( ote peruskarttalehdestä 2224 05, 1:20 000 )





475



6968

6966

( ote peruskarttalohdestä 2224 05, 1:20 000 )

KUORTANE 12 (Patala)

Inventointi 1982

Peruskartta 2224 05

KUORTANE

x = 6908

y = 7494

z = 77,5 - 80

K i v i k a u t i n e n a s u i n p a i k k a, (?), luokka II

Tila: 1.

2. Jussinranta 25:144

Om. 1. Urho Mäntynen, os. 63100 Kuortane

2. Sauli Välimäki, 63100 Kuortane

Löydöt: KM 983, tasataltta, joka on löydetty Patalan torpan pellosta  
Sysilammen tilan maalta;

KM 21653:1 - 2, kvartsikappale ja palanutta luuta vuodelta 1982.

Kuortaneen inventoinnin yhteydessä kävin Sysilammen tilalla 6.10.1982. Sain kuulla, että Patalan torppa sijaitsi vanhan Lapuan tien varressa n. 200 m Sysilammen talosta NNW (= koordinaatit).

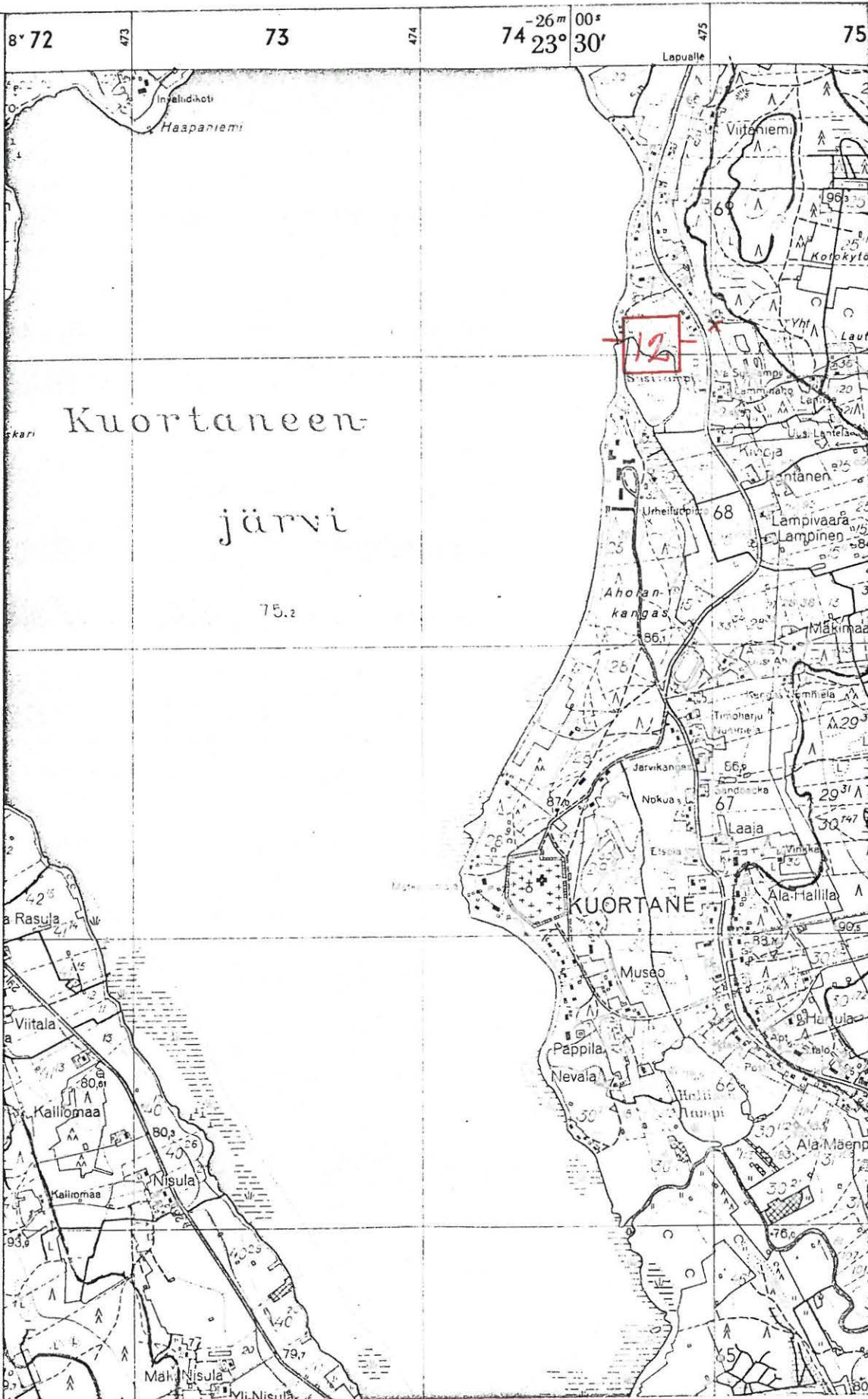
Kohde sijaitsee Sysilammen NE puolella lammen rannasta n. 120 m ja Kuortaneen kirkosta n. 2 km NNE.

Paikalla käydessäni ei siellä oltu kotona, joten maanomistajaa en tavannut. Lähiympäristö on viljelys- ja puutarhamaana. Rinne viettää SW ja maaperä on karkeahkoa, paikoin kivistä hiekkaa ja soraa. Aluetta tarkastaessani en havainnut mitään muinaisjäännökseen viittävää.

Vastakkaisella puolella (= E-puoli) mainittua tietä Lamminahon tilaan kuuluvan viljelysmaan N-reunasta Mäntynen asuinrakennuksesta n. 60 m NE löysin pari palaa palanutta (?) luuta sekä iskujälkisen kvarsikapaleen.

Paikalla maasto viettää SW ja maaperä on hiekkaa. Viljelysmaa oli hiljattain kynnetty, joten havaintomahdollisuudet olivat hyvät.

- Kartta s. 41



6969

6967

( ote peruskarttalehdestä 2224 05, 1:20 000 )

KUORTANE 13 (Sysilampi NW)

Inventointi 1982

Peruskartta 2224 05

KUORTANE

x = 6914

y = 7468

z = 77,5

K v a r t s i - i s k o s t e n l ö y t ö p a i k k a, luokka II

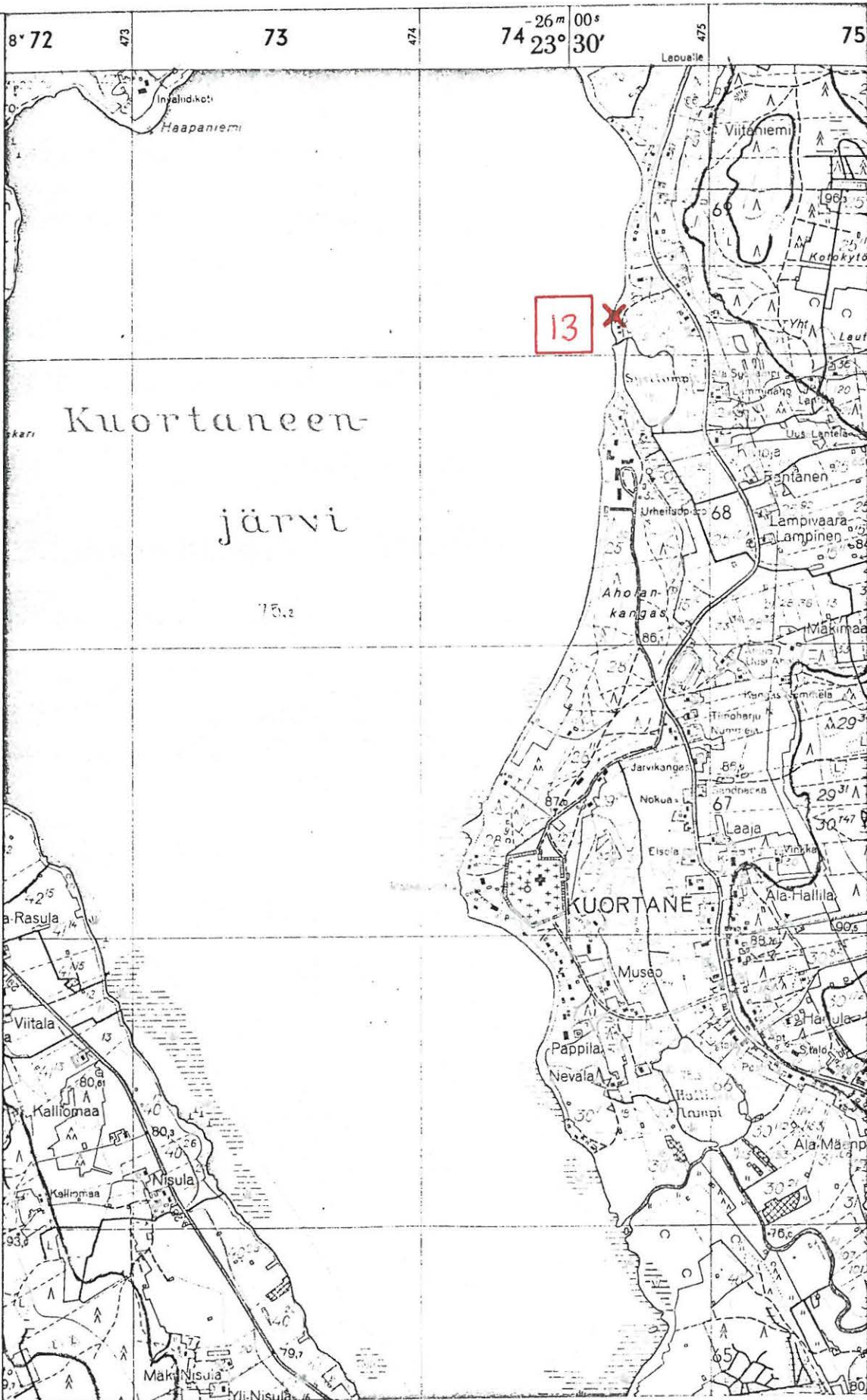
Tila: Sysilaine 25:133

Om. Jalmarin Rantänen, 63100 Kuortane

Löydöt: KM 21654, kvartsi-iskoksia vuodelta 1982

Kuortaneen inventoinnin yhteydessä kävin Sysilammin NW-puolella Kuortaneen järven rannalla 6.10.1982. Rantahietikolta poimin talteen 3 kvartsi-iskosta palstatien rannanpuoleisen pään kohdalta. Löytökohta, loiva tulvaveden vaivaama hiekkaranta, sijaitsee 2 km Kuortaneen kirkosta NNE.

- Kartta s. 43



6969

6967

( ote peruskarttalehdestä 2224 05, 1:20 000 )

KUORTANE 14 (Korpela)

Inventointi 1982

Peruskartta 2224 04

LENTILÄ

x = 5556

y = 7734

z = n. 95

K i v i e s i n e i d e n l ö y t ö p a i k k a, luokka II

Tila: Korpela 21:12

Om. Kari ja Arto Korpela, os. 63230 Lentilä

Löydöt: KM 2821:11, kourutaltoa, "löyt. pellosta Korpelan torp.",  
saatu S. Wilskmanin lähettämänä 25.4.1892;

KM 2950:2, kourutaltoa, löydetty Juhonpoika Korpelan pellosta,  
saatu S. Wilskmanin lähettämänä 10.2.1894.

Kuortaneen inventoinnin yhteydessä kävin 6.10.1982 Ylijoen Lentilän kyläosassa, jossa sijaitsee Korpelan talo (päärakennus = koordinaatit). Lähempiä tietoja esineiden löytöpaikasta en saanut.

Korpelan tila sijaitsee Kuortane-Alavus maantie (tie nro 66) E-puolella tiestä n. 400 m ja Ylijoen koulusta 900 m NNE.

- Kartta s. 45

477



6956

6954

( ote peruskarttalehdestä 2224 04, 1:20 000 )

KUORTANE 15 (Laituri)

Inventointi 1982

Peruskartta 2224 04

LENTILÄ

x = 5580

y = 7669

z = 80 - 82,5

K i v i e s i n e e n l ö y t ö p a i k k a, luokka II

Tila: 21:19

Om. Pekka Korpela, os. 63230 Lentilä

Löydöt: Kuortanes-Seura, kourutaltoa, jonka Kalle Korpelan työväki löysi Ylijoen Laiturista n. 1925 ajaessaan talvella rapaa.

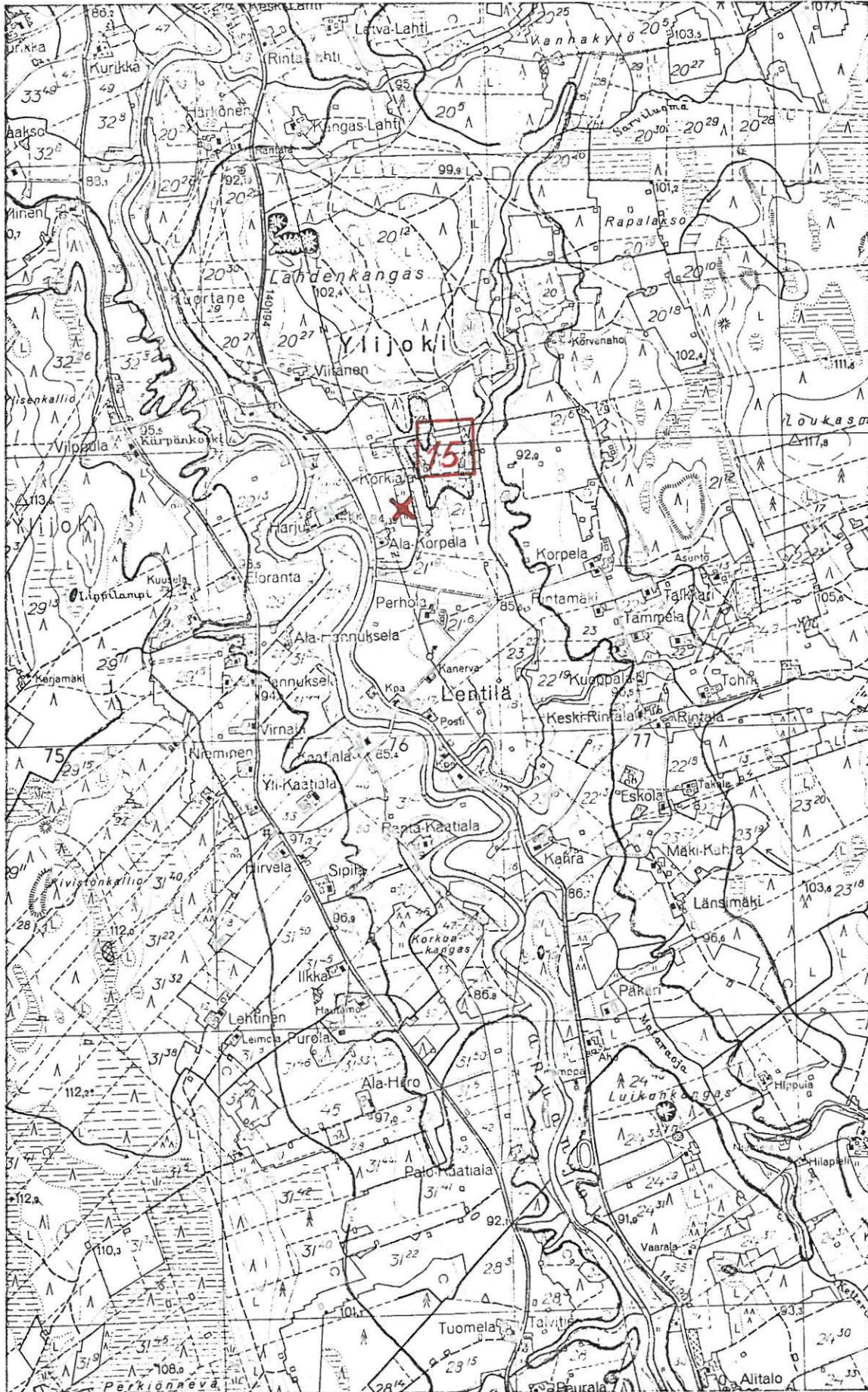
Kuortaneen inventoinnin yhteydessä 6.10.1982 käydessäni Ylijoen Lentilässä Ala-Korpelan tilalla sain kuulla Laituri -nimisen torpan sijainneen Korpelan tilan maalla Ylijoen koulusta 200 m NE ja löytötiedoissa mainittu mudanottopaikka n. 100 m torpasta SE (= koordinaatit). Mitään muinaisjäännökseen viittaavaa en tällä kostealla laitumena olevalla pensaikkaa kasvavalla alueella havainnut.

Kohde sijaitsee vanhan Kuortane-Alavus -tien ja uuden tieoikaisun (valtatie 66) välissä.

- Kartta s. 47



477



6956

6954

( ote peruskarttalahdestä 2224 04, 1:20 000 )

KUORTANE 16 (Knuutila)

Inventointi 1982

Peruskartta 2224 06

RUONA

x = 7175

y = 4730

z = n. 85

R a u t a k a u t i n e n l ö y t ö p a i k k a, luokka II

Tila: Knuutila 15:11

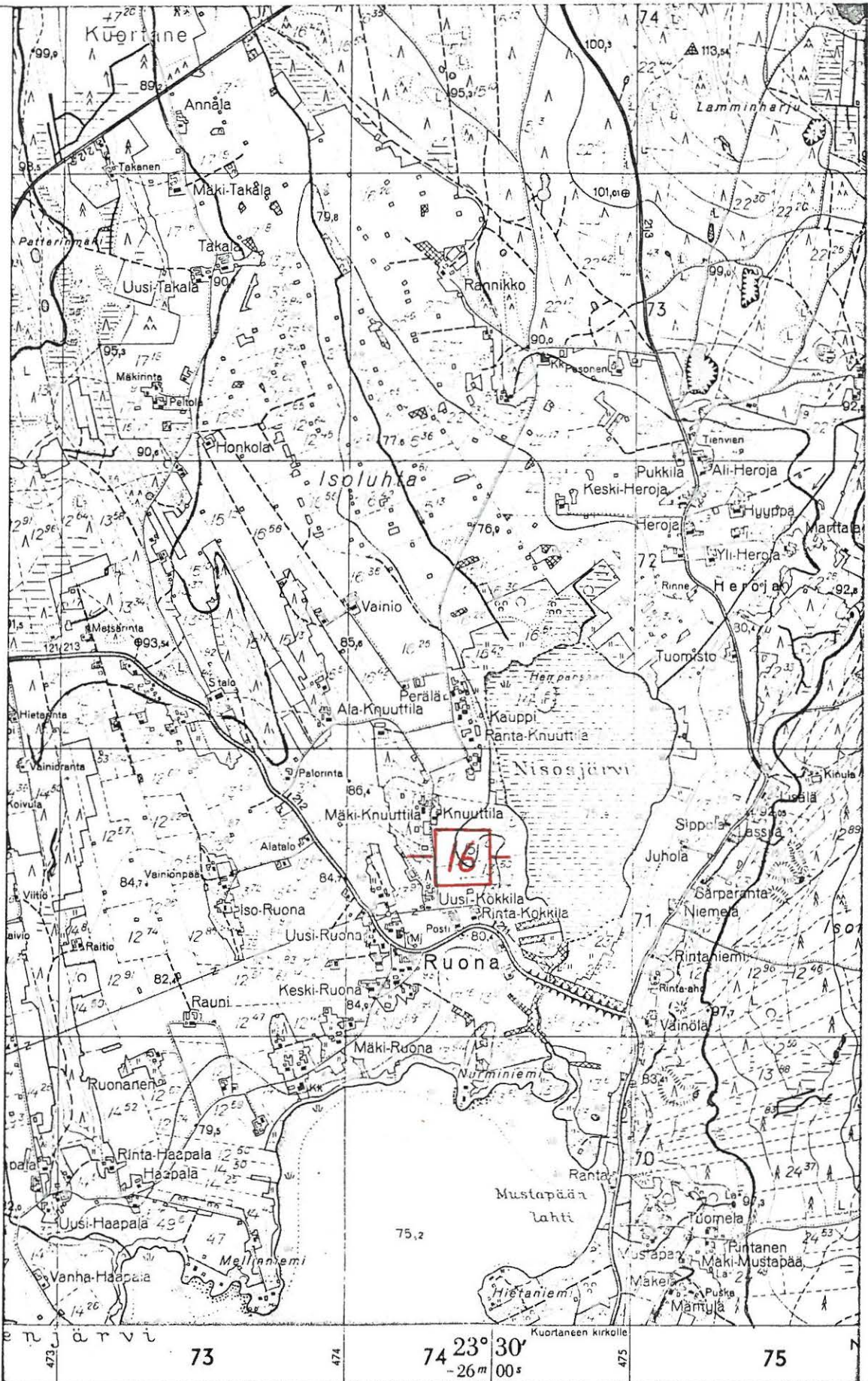
Om.

Löydöt: KM 2634:477, soikea tuluskivi, joka on löydetty Knuutilan talon pellosta. Saatu S. Wilskmanin lähettämänä 8.4.1889.

Knuutilan tila (= koordinaatit) sijaitsee Kuortaneen kylässä Ruonan kylänosassa Nisosjärven W-rannalla. Ruonan koulusta on paikalle matkaa 1040 m NE.

Lähempiä tietoja esineen löytöpaikasta en saanut.

- Kartta s. 49



( ote peruskarttalehdestä 2224 06, 1:20 000 )

KUORTANE 17 (Mäkelä)

Inventointi 1982

Peruskartta 2224 06

RUONA

x = 7007

y = 7508

z = 85 - 90

K i v i e s i n e e n l ö y t ö p a i k k a, luokka II

Tila: Mäkelä 24:20

Om. Arvi Mäkelä, os. 63150 Ruona

Löydöt: Kuortanes-Seura, kaksoistasataltta, jonka löysi mv. Arvi Mäkelä n. v. 1930 pellon töyrästä multa ajaessaan.

Kuortaneen inventoinnin yhteydessä kävin Mäkelän tilalla 7.10.1982. Isäntä osoitti esineen löytöpaikan, joka on W-rinteellä hiekkamultaisen viljelysmaan pientareella tilalle vievän tien varressa SW-reunassa. Tilan päärakennuksesta on löytöpaikkaan 60 m SW.

Löytöpaikkaa ja lähiympäristöä, suurimmaksi osaksi kynnöksellä olevaa viljelysmaata, tarkastaessani en siinä havainnut muinaisjäännökseen viittaavaa.

Kohde sijaitsee Kuortaneen kylän Ruonan Mustapään kylänosassa Ruonan koulusta 1440 m SE.

- Kartta s. 51

- Kuva 3 (f. 58578). Löytöpaikka lännestä, kohta merkitty kuvaan nuolella. Vasemmalla Mäkelän tilan asuinrakennus.



6974

6972

( ote peruskarttalehdestä 2224 06, 1:20 000 )

KUORTANE 18 (Mustapää)

Inventointi 1982

Peruskartta 2224 06

RUONA

x = 7036

y = 7502

z = 80 - 82,5

K i v i e s i n e i d e n l ö y t ö p a i k k a, luokka II

Tila: Mustapää 24:

Om. Reino Mustapää, os. 63150 Ruona

Löydöt: KM 2343:63, hioinkivi, löydetty Mustapään talosta, maasta, saatu S. Wilskmanin lähettämänä 16.9. (27.6.) 1885; Kuortanes-Seura, kourutaltoa, löysi mv. Juho Tuomaala 1956 Mustapään talon maalta pellostä kirkon ja Ruonan väliltä maantiestä 250 m E.

Mustapään talot muodostavat oman kyläryhmän Ruonan kylänosassa. Talot sijaitsevat Kuortaneen Kuortaneenkylässä Kuortaneen järven NE-pään E-rannalla Mustapään lahden kohdalla.

Mustapään tilalla (koordinaatit = päärakennus) kävin Kuortaneen inventoinnin yhteydessä 8.10.1982. Löydöistä ei talossa tiedetty mitään, enkä lähiympäristöä tarkastaessani havainnut mitään muinaisjäännökseen viittaavaa.

Taltan löytäjä Juho Tuomaala oli tuntematon. Mahdollisesti kysymyksessä on Tuomela. Sen niminen tila (RN:o 24:53) on Mustapään E-puolella ja löytötiedoissa mainittu matka 250 m (vanhalta) tieltä E viittaisi tämän tilan alueelle.

- Kartta s. 53



6974

6972

enjärvi 73 474 74 23° 30' -26m 00' 475 75 N  
 Kuortaneen kirkolle

( ote peruskarttalehdestä 2224 06, 1:20 000 )

KUORTANE 19 (Kokkila 1)

Inventointi 1982

Peruskartta 2224 06

RUONA

x = 71 -

y = 74 -

z =

K i v i e s i n e i d e n l ö y t ö p a i k k a, luokka II

Tila:

Om.

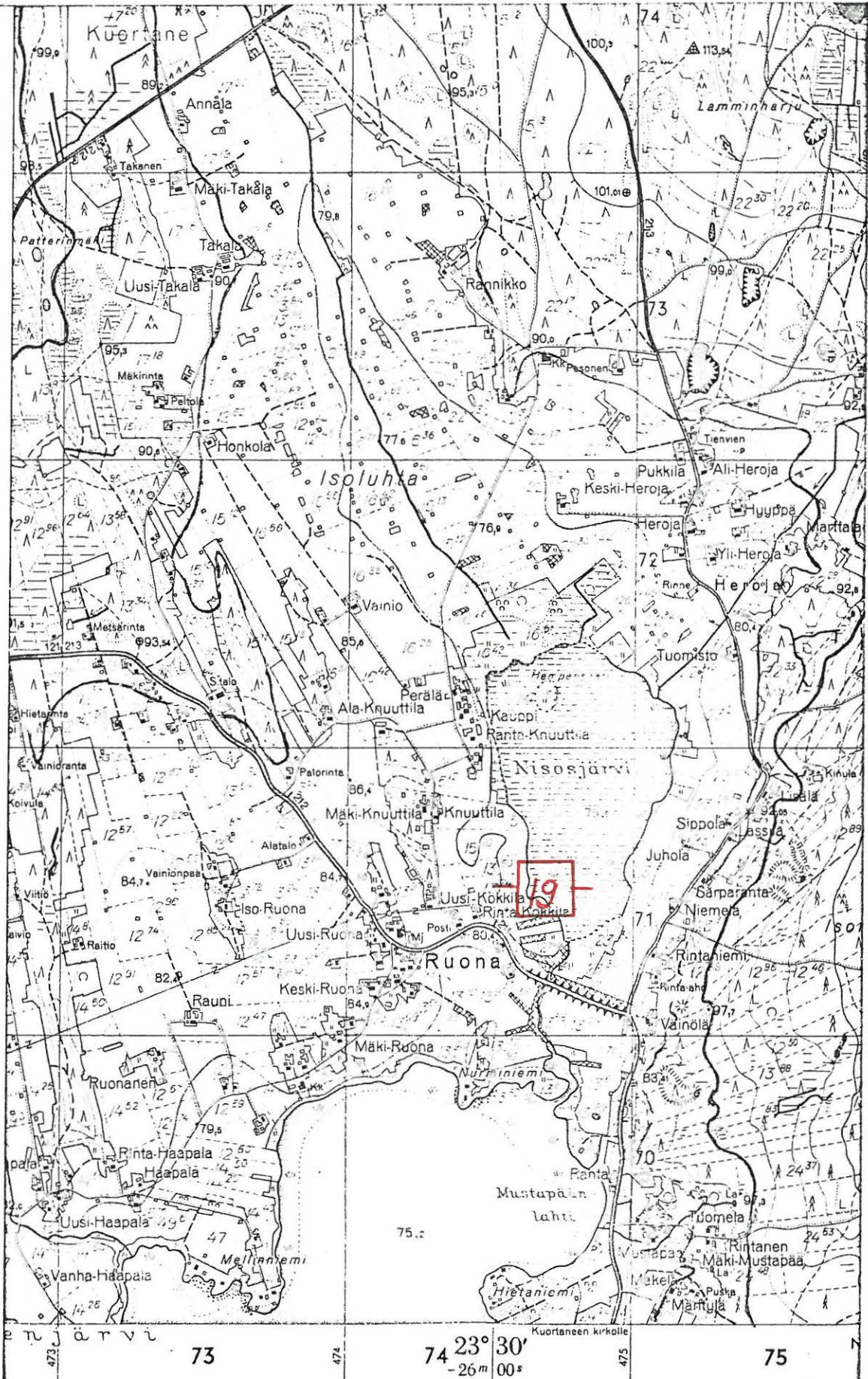
Löydöt: KM 2343:48, tasataltta, löydetty Ruonan kylästä Kokkilan pellosta, saatu S. Wilskmanin lähettämänä 16.9. (27.6.) 1885; Pohjanmaan hist. museo 650, kourutaltta, löydetty Ruonan kylästä v. 1898, talonp. Simo Kokkila, Kuortane.

Kokkilan taloryhmä sijaitsee Kuortaneen Kuortaneenkylässä Ruonan kylänosassa Kuortaneen järven ja Nisosjärven välisellä kannaksella Kuortane-Lapua -maantien varressa. Ruonan koulusta on paikalle matkaa 800 - 1000 m NE.

Kuortaneen inventoinnin yhteydessä kävin Kokkilassa 7.10.1982 ja haastatelin vanhaisäntä Arvo Kokkilaa (os. 63150 Ruona). Lähempiä tietoja löydöistä en saanut.

- Kartta s. 55





6974

6972

( ote peruskarttalehdestä 2224 06, 1:20 000 )

KUORTANE 20 (Sarparanta)

Inventointi 1982

Peruskartta 2224 06

RUONA

x = 7160

y = 7502

z = 77,5 - 80

K i v i e s i n e e n l ö y t ö p a i k k a, luokka II

Tila: Sarparanta 23:31

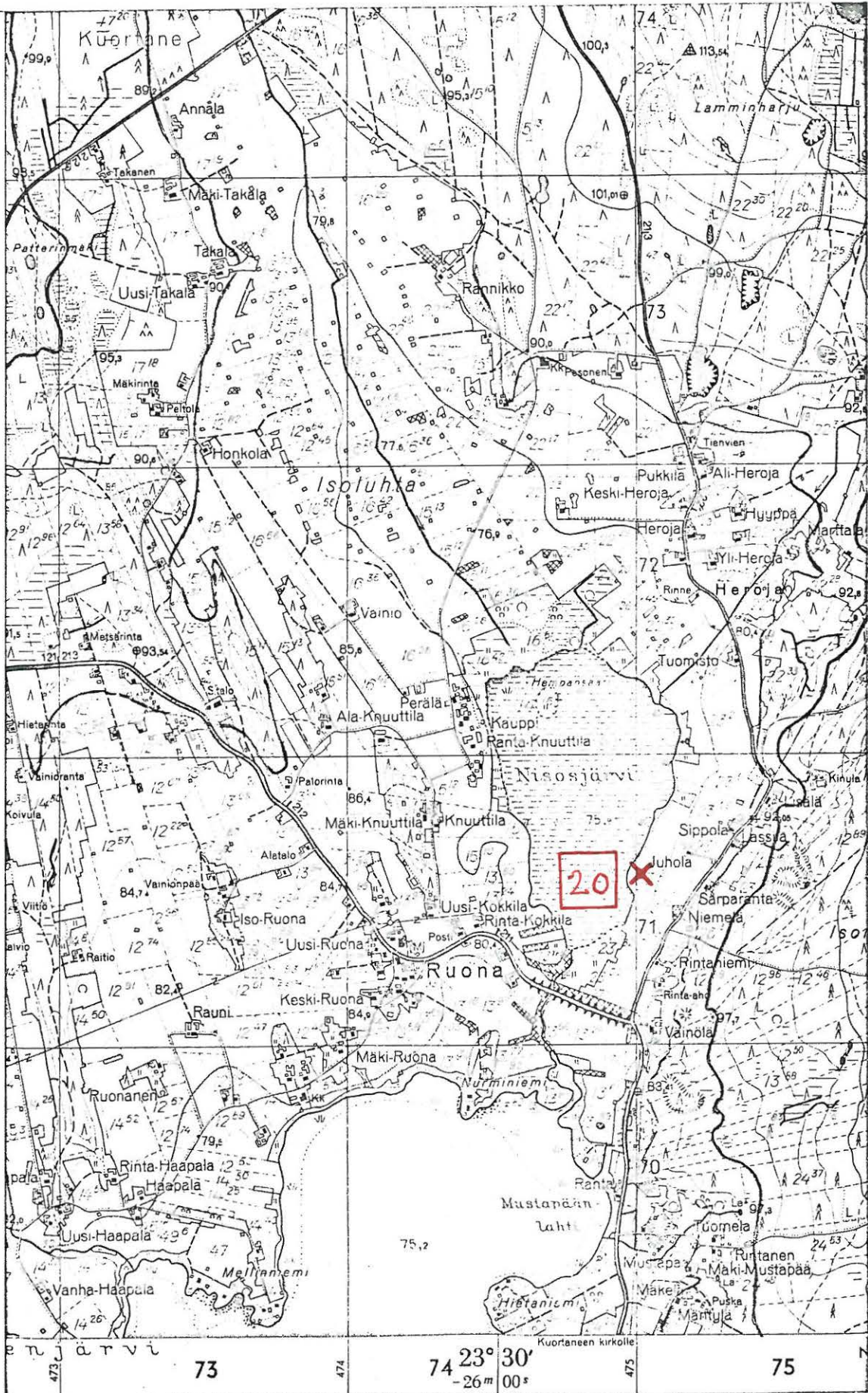
Om. mv. Jussi Yli-Sippola, os. 63150 Ruona

Löydöt: Kuortanes-Seura, reikäkivi, jonka löysi 1943 Jussi Yli-Sippola äestäessään Ruonan sillan N-puolelta olevan Nisosjärven E-puolta n. 50 m järvestä.

Kuortaneen inventoinnin yhteydessä kävin Sarparannan tilalla 7.10.1982. Tila sijaitsee Kuortaneen Kuortaneenkylässä Ruonan kylänosassa Nisosjärven SE-rannalla Kuortaneelta Herojan kautta Akajärvelle vievän tien varressa molemmin puolin tietä. Ruonan koulusta on paikalle matkaa 1560 m NE.

Tilan omistaja on esineen löytäjä. Haastattelussa hän kertoi esineen löytyneen viljelysmaalta "rapapelloilta" tilan päärakennuksesta 240 m WNW ja Nisosjärven rannasta n. 40 m. Löytöpaikka oli tarkastushetkellä ketona, joten havaintomahdollisuudet olivat heikot. Muinaisjäännökseen viittaavaa en paikalla havainnut.

- Kartta s. 57



6974

6972

( ote peruskarttalehdestä 2224 06, 1:20 000 )

Myl 12 380 010021

KUORTANE 21 (Pukkila)

Inventointi 1982

Peruskartta 2224 06

RUONA

x = 7342

y = 7448

z = 85 - 90

K i v i k a u t i n e n a s u i n p a i k k a, luokka II

Tila: 1. Pukkila 15:6

2. Maijala

Om. 1. Paavo Pukkila, os. 63150 Ruona

2. Maria Aho, os. "

Löydöt: KM 21646, kourutaltoa, jonka rouva Maria Aho löysi n. v. 1972 omistamaltaan Maijalan tilalta perunamaasta tilan asuinrakennuksesta 20 m S hiekkamultaisesta viljelysmaasta. Saatu lahjaksi ja M. Torvisen tuomana, diar. 18.11.1982;  
KM 21655, kvartsi-iskos vuodelta 1982.

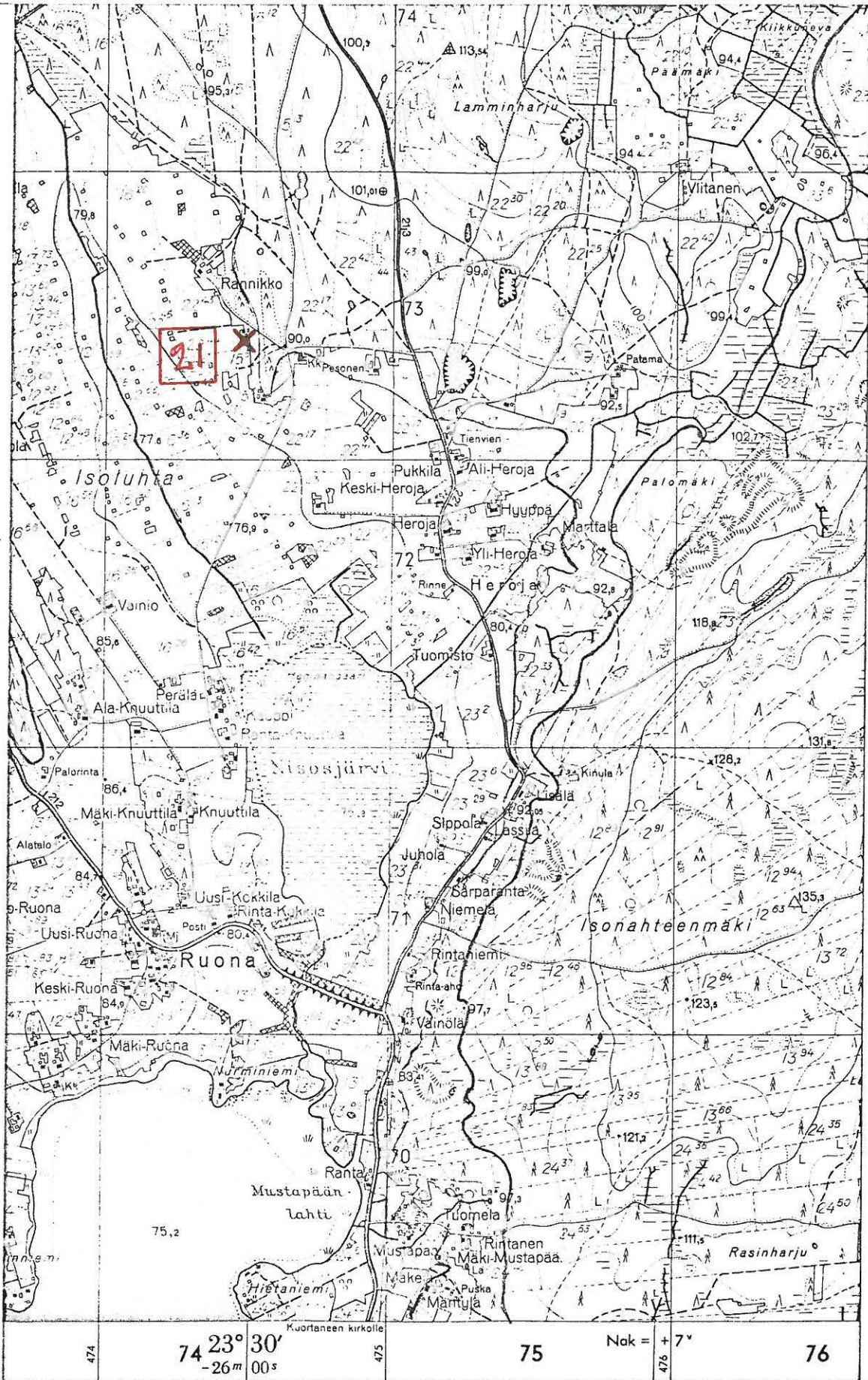
Kuortaneen inventoinnin yhteydessä tarkastin kohteen 8.10.1982.

Kohde sijaitsee Kuortaneen Kuortaneenkylässä Isoluhta -viljelysaukean NE-reunassa ja Lappakankaan SW-reunassa. Ruonan koulusta on paikalle matkaa 2700 m NNE.

Kourutaltan löytöpaikan lähiympäristöä tarkastaessani havaitsin kvartsi-iskoksen Pukkilan tilaan kuuluvalta viljelysmaalta hiljattain kynnetystä hiekkapellosta n. 40 m Maijalan tilan asuinrakennuksesta SSE. Paikalla rinne viettää SW kohti Isoluhtaa, E-puolinen alue on männikkökangasta. Havaintomahdollisuudet olivat hyvät. Kuitenkaan paikalla ei näkynyt enempää merkkejä asuinpaikasta ainakaan pintahavaintoina, vaikka kohde maastonsa puolesta sopii varsin hyvin kivikautiseksi asuinpaikaksi.

- Kartta s. 59

- Kuva 4 (f. 58579). Löytöalue etelästä. Kourutaltan löytöpaikka = a, iskoksen = b. Taustalla Maijalan tilan rakennukset, oikealla Isoluhta -viljelysalue.



5973

6971

( ote peruskarttalähdöstä 2224 06, 1:20 000 )

KUORTANE 22 (Hyyppä)

Inventointi 1982

Peruskartta 2224 06

RUONA

x = <sup>60</sup>7282

y = 47536

z = n. 90

K i v i e s i n e i d e n l ö y t ö p a i k k a, luokka II

Tila: Hyyppä 22:32

Om. mv. Heino Hyyppä, os. 63150 Ruona

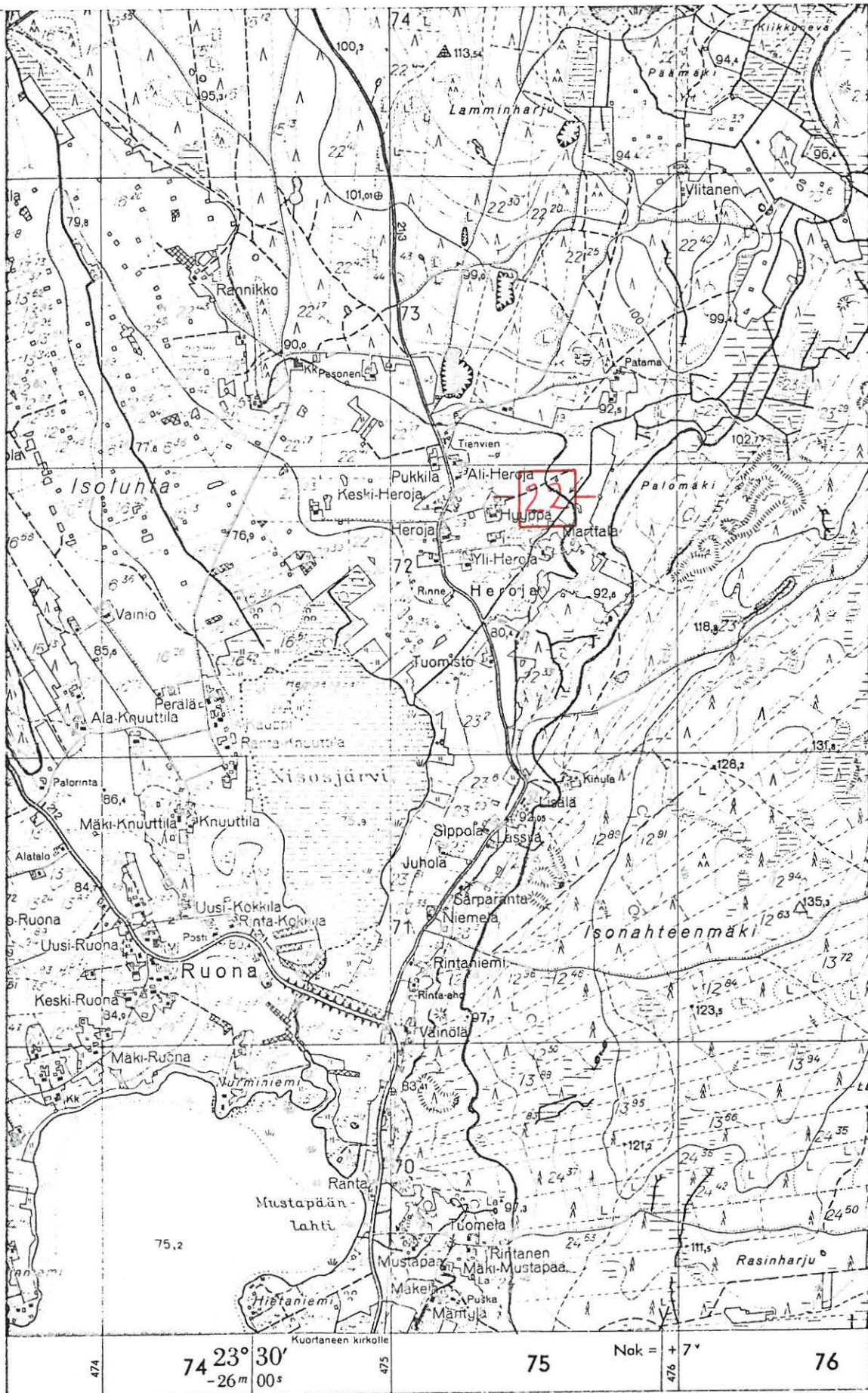
Löydöt: KM 2754:27, kourutaltoa, löydetty auratessa ojasta Herojan kylästä, isäntä Elias Hyyppä, saatu Salomon Wilskmanin lähettämänä 3.3.1891;  
Hämeen museo 1191:51, <sup>Pu</sup>nuolenkärki, jonka löysi talonp. Matti Hyyppä 1922 peltotöissä Kuortaneen Herojan kylästä. Asuinrakennuksesta on löytöpaikkaan 500 m E;  
Hämeen museo 1191:52, tasataltoa, löydetty kuten edellinen nro.

Kuortaneen inventoinnin yhteydessä kävin Hyyppän tilalla (koordinaatit = päärakennus) 11.10.1982. Tila sijaitsee Kuortaneen Kuortaneenkylässä Ruonan Herojan kyläosassa Nisosjärven rannasta 650 m NE ja Herojan koulusta 850 m SE.

Talossa ei tiedetty löydöistä mitään. Matti Hyyppä on kylläkin ollut talossa isäntänä.

Nuolenkärjen ja taltan löytötiedoissa mainittu löytöpaikka - 500 m talosta E oli tarkastushetkellä ketona oleva W:een viettävä viljelysmaa, joka rajoittuu idässä Palomäkeen, saattaa maastonsa puolesta hyvinkin olla esineiden löytöpaikka ja vieläpä asuinpaikka. Paikalla saattoi tehdä havaintoja ainoastaan viljelysmaan ja Palomäen rajalla ojaleikkauksessa, jossa maaperä on karkeahkoa paikoin kivistä hiekkaa. Muinaisjäänökseen viittaavaa en paikalla havainnut.

- Kartta s. 61



6973

6971

( ote peruskarttalehdestä 2224 06, 1:20 000 )

KUORTANE 23 (Kokkila 2)

Inventointi 1982

Peruskartta 2224 06

RUONA

x = 7210

y = 47501

z = 85 - 90

K v a r t s i - i s k o s t e n l ö y t ö p a i k k a, luokka II

Tila: 22:33

Om. Ville Kokkila, os. 63150 Ruona

Löydöt: KM 21656, kvartsi-iskoksia vuodelta 1982.

Kuortaneen inventoinnin yhteydessä tarkastin kohteen 8.10.1982.

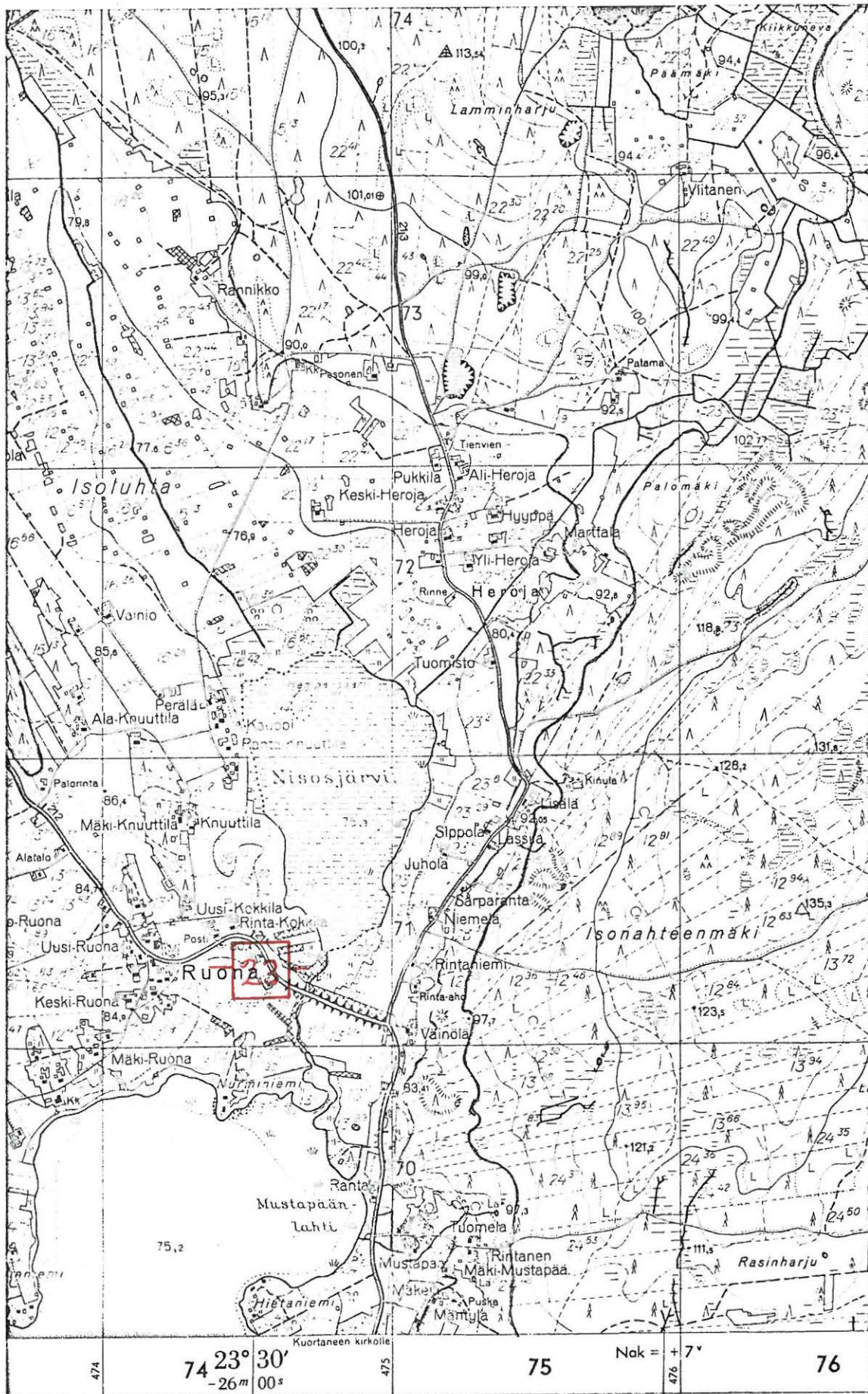
Kohde sijaitsee Kuortaneen Kuortaneenkylässä Herojan kyläryhmän S-osassa Kuortaneelta Alajärvelle vievän tien E-reunassa. Ruonan koulusta on paikalle matkaa 2 km NE.

Kvartsi-iskokset havaitsin maantien ja viljelysmaan välisen ojan E-penkassa, jossa maaperä on karkeahkoa hiekkaa ja maasto viettää W.

Viljelysmaa oli tarkastushetkellä oraalla, joten havaintomahdollisuudet olivat kohtalaiset. Kuitenkaan ei enempää merkkejä muinaisjäännöksestä näkynyt.

- Kartta s. 63





6973

6971

(ote peruskarttalehdestä 2224 06, 1:20 000 )

KUORTANE 24 (Kantola)

Inventointi 1982

Peruskartta 2224 06

RUONA

x = 7063

y = 7290

z = 82,5 - 85

K i v i e s i n e e n l ö y t ö p a i k k a, luokka II

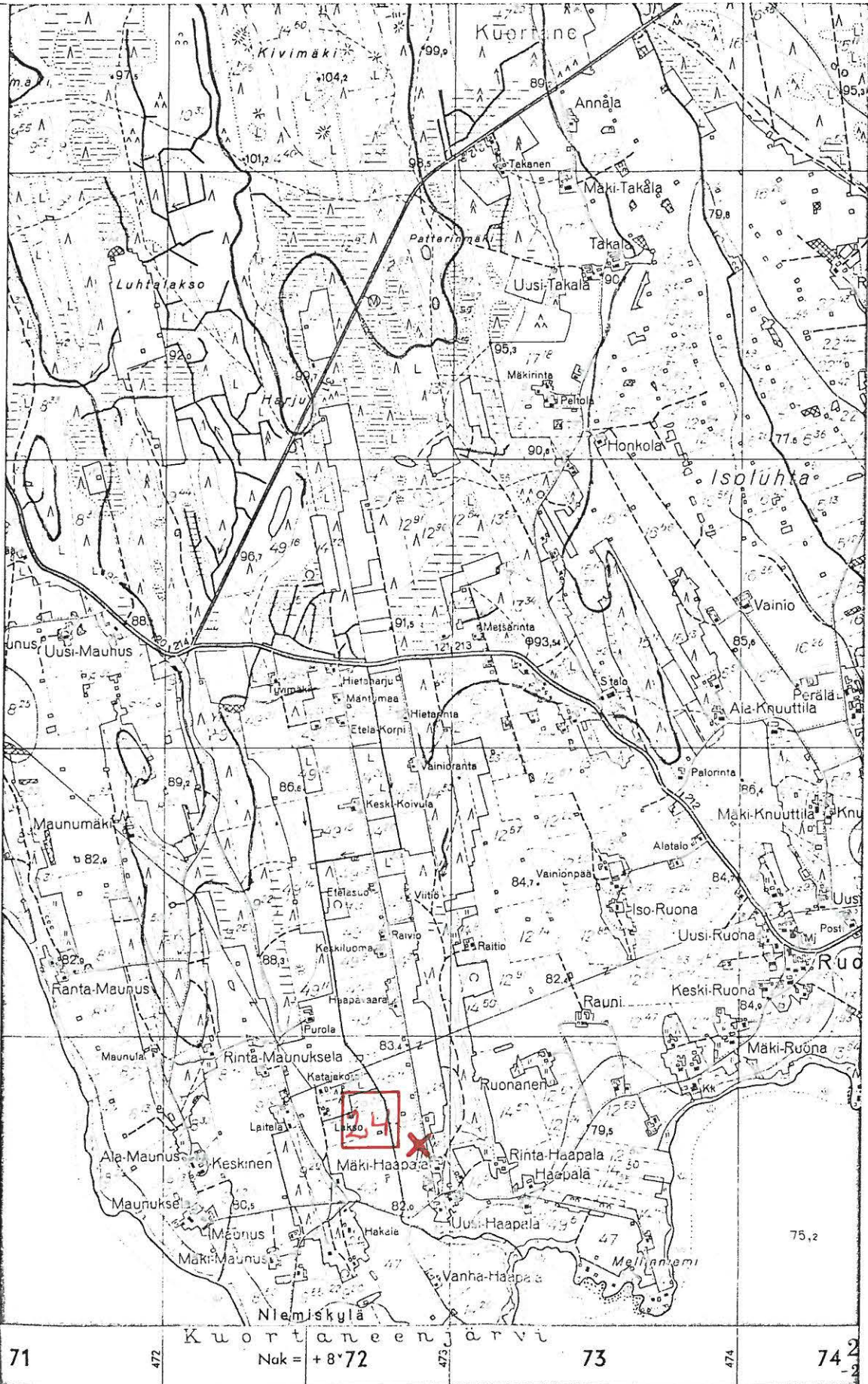
Tila:

Om. mv. Jussi Kontola, os. 63150 Ruona

Löydöt: Kuortanes-Seura, tasataltta, jonka löysi mv. Jussi Kontola n. v. 1948 Kuortaneen Ruonan kylästä entisestä pappilan maasta Isohuhdasta.

Kuortaneen inventoinnin yhteydessä kävin haastattelemassa esineen löytäjää 12.10.1982. Hän osoitti löytöpaikan Kuortaneen Kuortaneenkylän Niemiskylään Ruona-Lapua -tiestä (vanha maantie) Hietaharjun tl:n kohdalla eroavan viivasuoran SSE vievän tien SW-puolelle tiestä n. 20 m. Mäki-Haapalan tl:n asuinrakennuksesta on paikalle matkaa 100 m NW. Kohta on viljelysmaata ja maaperä hiekkaa. Rinne viettää NW. Kohta oli tarkastushetkellä kynöksellä. Kohtalaisen hyvistä havaintomahdollisuuksista huolimatta en kohteessa ja sen lähiympäristössä havainnut muinaisjäännökseen viittaavaa.

- Kartta s. 65



6973

6971

71

472

Nak = +8°72

473

73

474

74

( ote peruskarttalehdestä 2224 06, 1:20 000 )

KUORTANE 25 (Ruona)

Inventointi 1982

Peruskartta 2224 06

RUONA

x = 70 -  
71 -

y = 73 -  
74 -

z =

K i v i e s i n e i d e n l ö y t ö p a i k k a, luokka II

Tila:

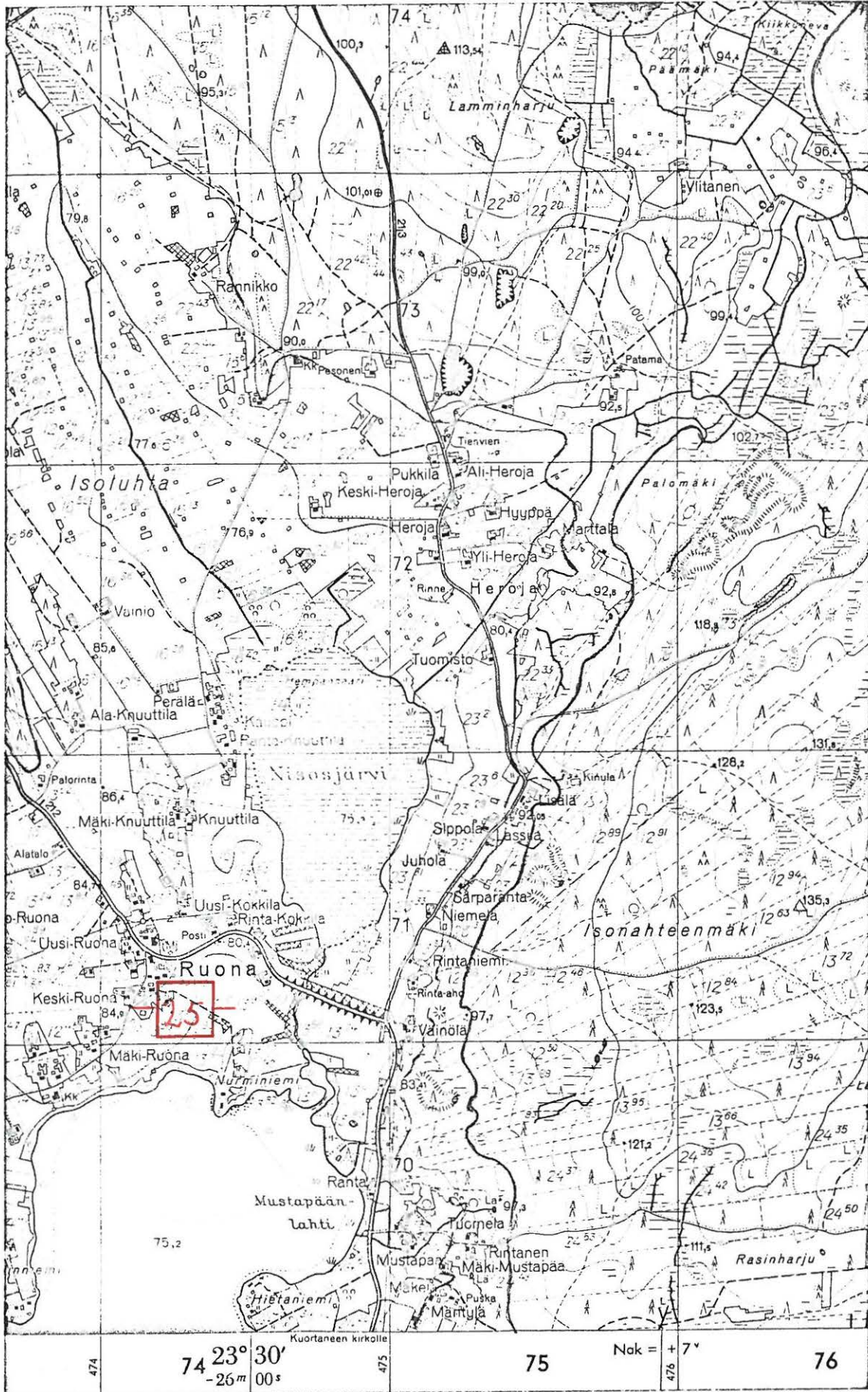
Om.

Löydöt: KM 2754:26, taltta, löydetty Ruonan kylästä Elias Ruonan pel-  
lostasta, saatu Salomon Wilskmanin lähettämänä 3.3.1891;  
KM 4119:1, tuura, löydetty Kuortaneen Ruonan kylän Isolta  
vainiolta rannalta Ruonan sillan päästä W. Saatu Ebba  
Weilinin keräämänä 1902.

Ruonan taloryhmä sijaitsee Kuortaneen Kuortaneenkylässä Ruonan kylän-  
osassa Kuortaneenjärven NE-pään N-rannalla. Kuortaneen kirkosta on  
kyläryhmään matkaa n. 4 km N.

Tarkempia tietoja esineiden löytöpaikoista en saanut.

- Kartta s. 67



6973

6972

474

74 23° 30' -26m 00s

475

75

Nak = + 7"

476

76

Kuortaneen kirkolle

KUORTANE 26 (Haapala)

Inventointi 1982

Peruskartta 2224 06

RUONA

x = 70 -

y = 72 -  
73 -

z =

K i v i e s i n e i d e n l ö y t ö p a i k k a, luokka II

Tila:

Om.

Löydöt: KM 2442:156, tasataltta, joka on löydetty Niemeltä Haapalan talosta pellosta, saatu S. Wilskmanin lähettämänä 28.6. (15.8.) 1886;

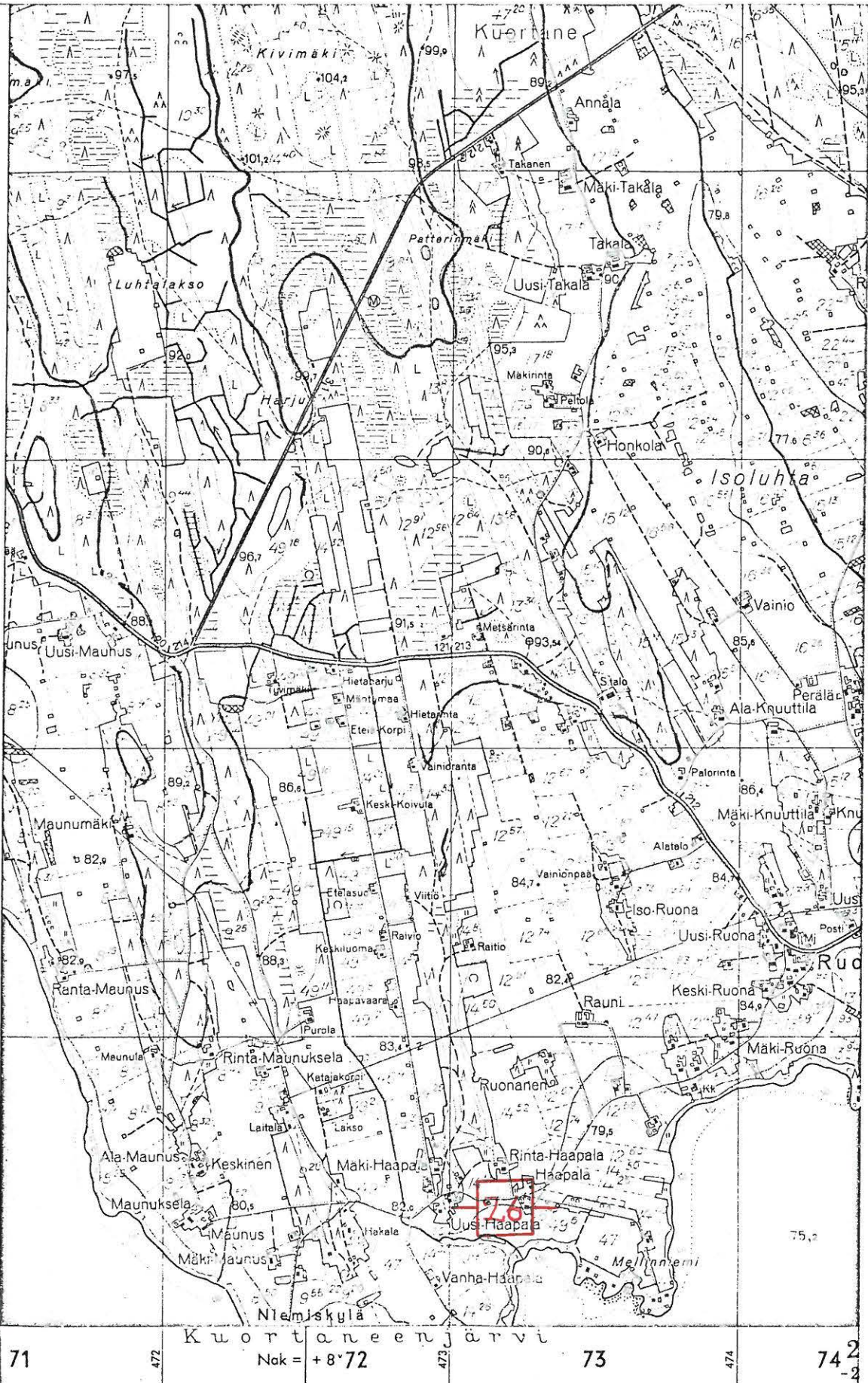
KM 3177:2, tasataltta, löydetty Kustaa Haapalan talon pellosta, saatu S. Wilskmanin lähettämänä joulukuussa 1895.

Haapalan taloryhmä sijaitsee Kuortaneen Kuortaneenkylän Niemiskylän kylänosassa Kuortaneenjärven N-päässä. Ruonan taloista on Haapalaan matkaa n. 1,5 km SW ja kuortaneen kirkosta n. 3,5 km NW.

Lähempiä tietoja esineiden löytöpaikasta en saanut Haapalan taloissa käydessäni 12.10.1982.

- Kts. kohde KUORTANE 24

- Kartta s. 69



6973

6971

71      472      Kuortaneenjärvi      473      73      474      74

Nok = +8°72

( ote peruskarttalehdestä 2224 06, 1:20 000 )

KUORTANE 27 (Rantahaapala)

Inventointi 1982

Peruskartta 2224 05

KUORTANE

x = 7000

y = 7318

z = 75 - 80

P i i e s i n e e n l ö y t ö p a i k k a, luokka II

Tila: Rantahaapala

Om. lab.teknikko Kai Sulin, os. Linnaistentie 8, Vantaa, puh. 846484.

Löydöt: KM 20246, piiesine (?), jonka Kai Sulin löysi Rantahaapalan tilin maalta Kuortaneenjärven rannasta Kuortaneen Ruonan Niemiskylästä. Saatu löytäjän lahjoittamana, diar. 9.8.1978.

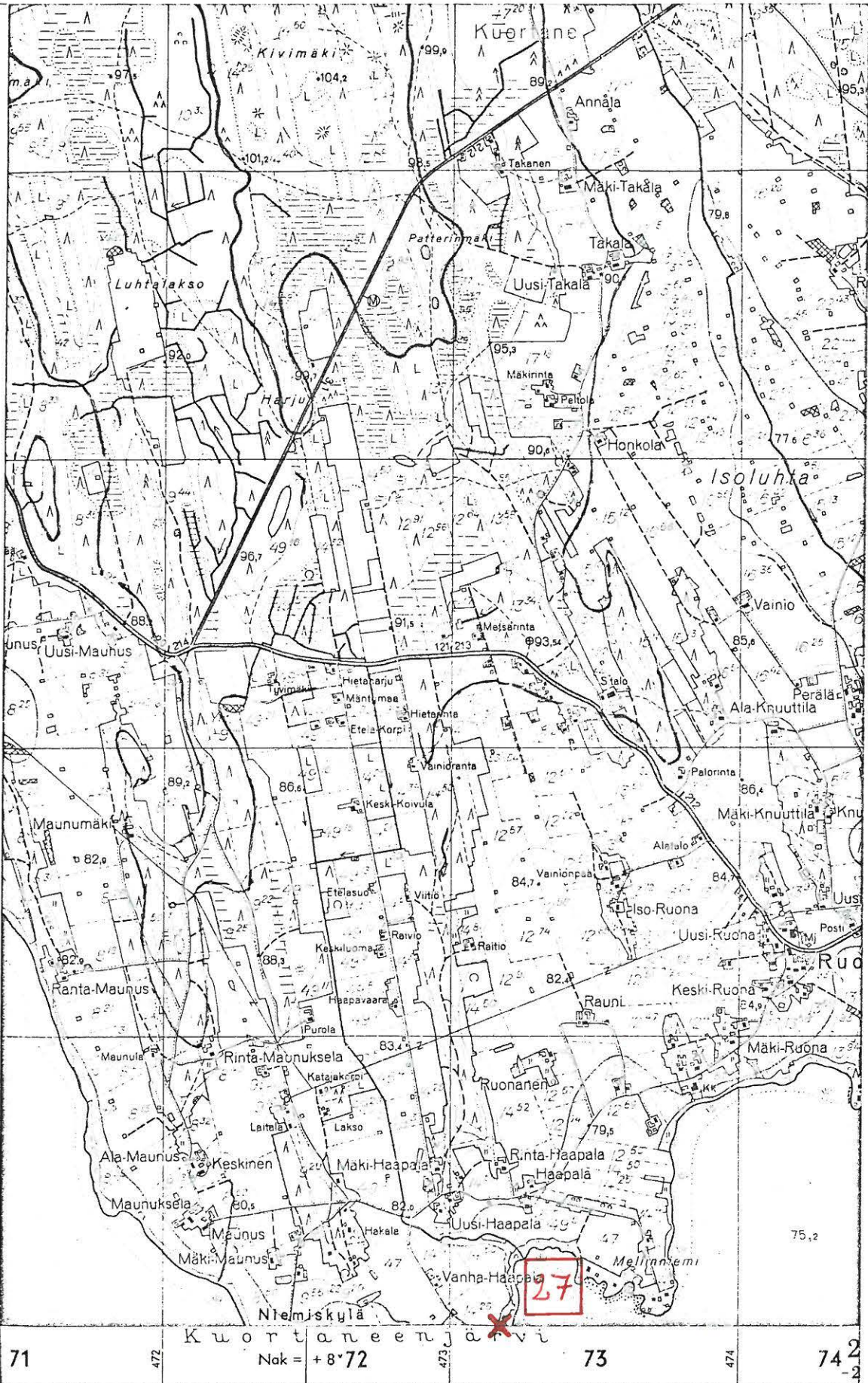
Kuortaneen inventoinnin yhteydessä kävin Rantahaapalan huvilatilalla 12.10.1982. Paikalla ei käyntini aikana ollut asukkaita.

Tila sijaitsee Kuortaneen Kuortaneenkylässä Kuortaneenjärven N-rannalla Ruonan Niemiskylässä Haapaniemen SE-rannalla. Niemellä olevasta invaliidikodista (ent. pappila) on tilalle matkaa n. 150 m NE.

Huvilatontti on osittain entistä viljelysmaata, rannan ja viljelysmaan välistä pensaikkoa ja rantakivikkoa. Maaperä on karkeahkoa hiekkaa ja maasto viettää SE. Havaintomahdollisuudet olivat heikot. Paikalla en havainnut muinaisjäänökseen viittaavaa.

Myöhemmin puhelinhaastattelussa kävi ilmi, että löytö on peräisin huvilarakennuksen kohdalta rantakivikosta.





6973

6971

(ote peruskarttalehdestä 2224 05, 1:20 000 )

KUORTANE 28 (Hiironniemi)

Inventointi 1982

Peruskartta 2224 05

KUORTANE

x = 6961

y = 7229

z = 80 - 85

K i v i e s i n e i d e n l ö y t ö p a i k k a, luokka II

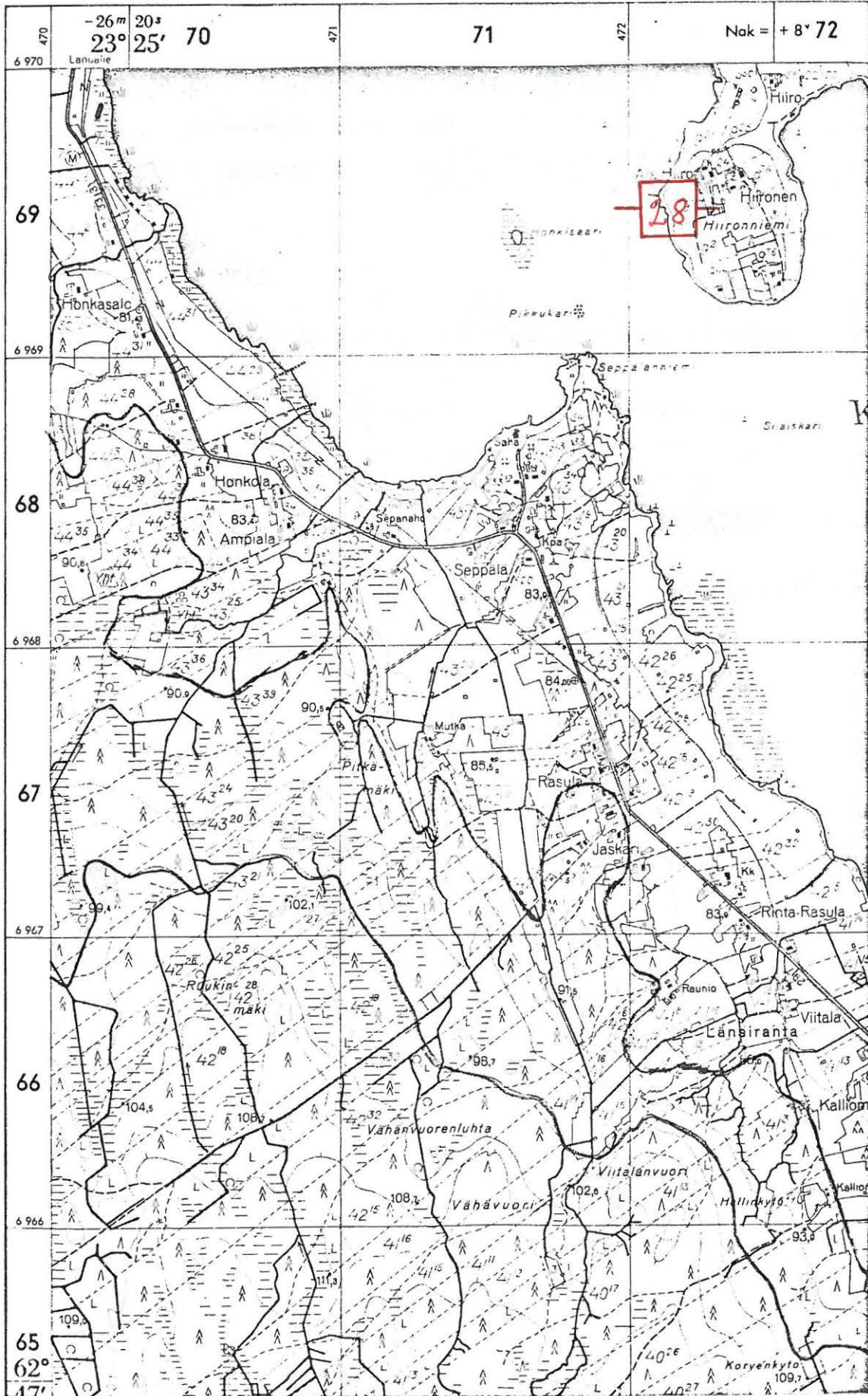
Tila: Ala-Hiiro, 9:21

Om. Heikki Hiironniemi, os. 63150 Ruona

Löydöt: KM 2950:3, tasataltta, löydetty Hiiron talon pellosta, saatu S. Wilskmanin lähettämänä 10.2.1894;  
 KM 3177:1, tasataltta, löytänyt Kaisa Hiiro Hiiron talon pellosta, saatu S. Wilskmanin lähettämänä joulukuussa 1895;  
 KM 3364:26, tasataltta, löysi Juho Hiironniemi peltoa tehdes-  
 sään, saatu S. Wilskmanin lähettämänä 1897;  
 Kuurtanes-Seura, kourutaltoa ja tasataltan katkelma, jotka talollisen poika Heikki Hiironniemi löysi 1949 Hiironniemen talon maalta, toisen pellosta kotinsa maalta, toisen asuinrakennuksen perustaa kaivettaessa.

Kuortaneen inventoinnin yhteydessä kävin Hiironniemessä 12.10.1982. Hiironniemi ja Hiiron taloryhmä sijaitsee Kuortaneen Kuortaneenkylässä Niemiskylän kyläosan eteläisimmässä osassa. Niemi pistää Kuortaneenjärveen N:stä. Kuortaneen kirkosta on Hiironniemeen matkaa n. 3 km NW. Paikalla käydessäni oli Heikki Hiironniemi sairaalassa. Hänen veljensä asuu samaa taloa, mutta ei tiennyt toisen veljensä löytämän esineen löytöpaikkaa. Toinen esineistä löytyi heidän asumansa talon perustuksia kaivettaessa (kohta = koordinaatit). Kohta on pihamaana ja nurmikona, läheiset viljelysmaat ketona, eikä paikalla ja lähiympäristössä näkynyt merkkejä muinaisjäännöksestä. Paikalla maasto viettää loivasti NW, maaperä on hiekkaa ja liki koko niemi pihapiirejä lukuunottamatta on raivattu viljelysmaaksi. Aikaisemmista löydöistä ei tilalla tiedetty mitään. Maastonsa ja luonnonolosuhteidensa puolesta Hiironniemi on "sopiva" kivikautiseksi asuinpaikaksi.

- Kartta s. 73



( ote peruskarttalehdestä 2224 05, 1:20 000 )

KUORTANE 29 (Honkola)

Inventointi 1982

Peruskartta 2224 05

KUORTANE

x = 6853

y = 7080

z = 80 - 85

K i v i e s i n e e n l ö y t ö p a i k k a , luokka II

Tila: HONKOLA 44:36

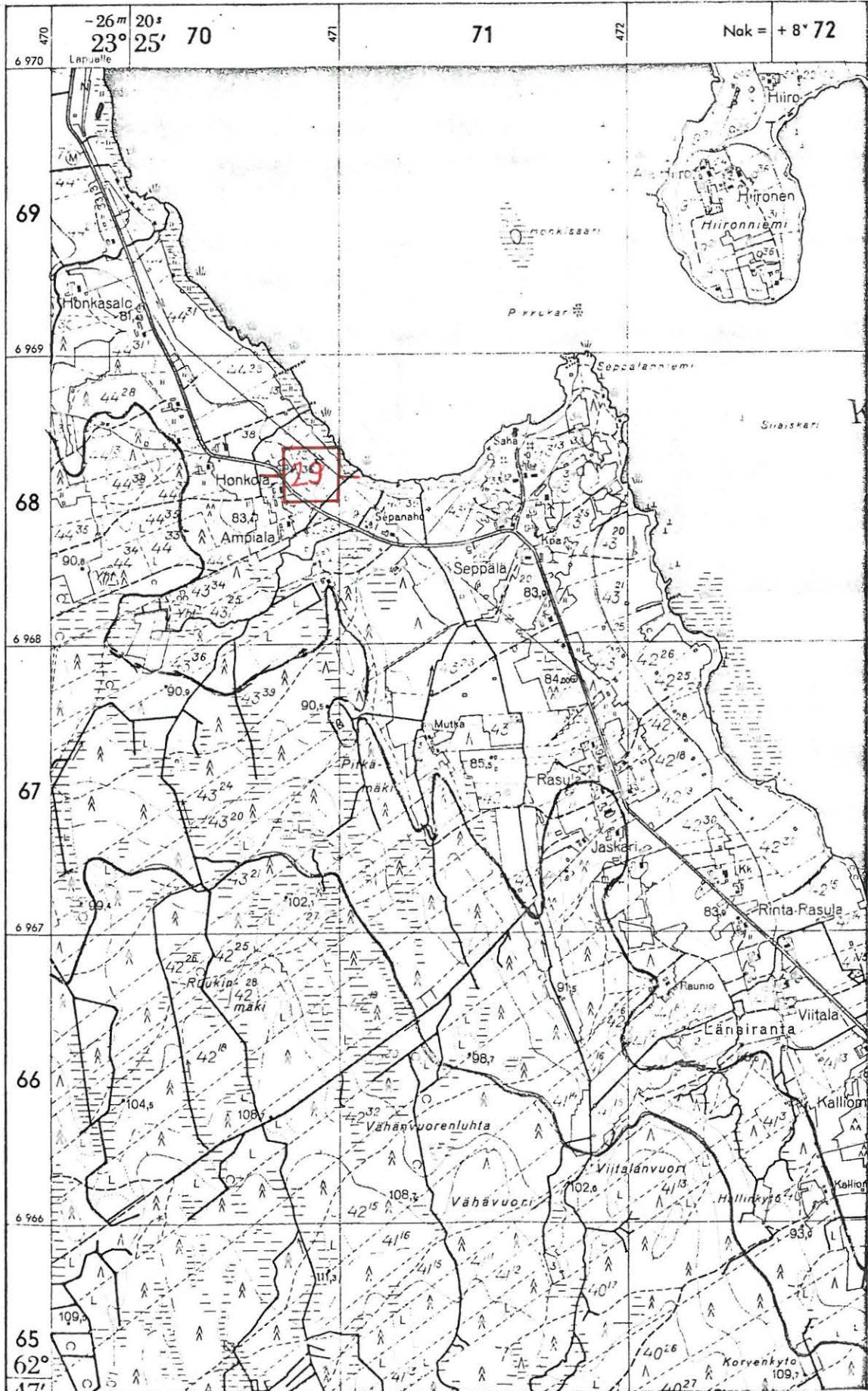
Om.

Löydöt: KM 1814, kourutaltoa, jonka lahjoitti SMY:lle talollinen H.  
Honkola 10.10.1876.

Honkolan tila sijaitsee Kuortaneen Kuortaneenkylässä Länsirannan kylän-  
osassa Seppälänniemestä W n. 1 km ja Mäyrystä Lapualle vievän tien  
varressa Kuortaneenjärven W-osan SW-rannalla.

Tarkempia tietoja löydöstä tai löytöpaikasta en saanut.

- Kartta s. 75



( ote peruskarttalehdestä 2224 05, 1:20 000 )

KUORTANE 30 (Yli-Kontteli)

Inventointi 1982

Peruskartta 2224 06

RUONA

x = 7046

y = 7006

z = 82,5 - 85

K i v i e s i n e e n l ö y t ö p a i k k a, luokka II

Tila: Yli-Kontteli 7:10

Om. mv. Veikko Kontteli, os. 63140 Länsiranta

Löydöt: KM 2343:50, tasataltta, jonka Konttelin torppari Hietämäki löysi peltomaasta. Saatu S. Wilskmanin lähettämänä 1885.

Kuortaneen inventoinnin yhteydessä kävin Konttelin taloissa Kuortaneen Länsirannassa. Sain kuulla, että Hietämäen torppa on sijainnut nykyisen Yli-Konttelin paikalla (= koordinaatit).

Yli-Konttelissa kävin 12.10.1982. Tilalla ei tiedetty löydöstä mitään, muistettiin vain torppari Hietämäki, joka asui paikkaa tämän vuosisadan alkuun. Minkäänlaisia muinaisesineitä tai merkkejä muinaisjäännöksestä ei tilalla ole havaittu, enkä aluetta tarkastaessani havainnut muinaisjäännökseen viittaavaa. Maaperä on hiekkaa, rinne viettää loivasti E ja SE kohti Kuortaneenjärveä.

Kohde sijaitsee Kuortaneen Kuortaneenkylässä Länsirannan kylänosassa Kuortaneenjärven NW-osan W-rannalla. Mäyry-Lapua -tie kulkee poikki tilan maiden. Salmen sillasta on tilalle matkaa 2900 m S.

- Kartta s. 77



( ote peruskarttalehdestä 2224 06, 1:20 000 )

KUORTANE 31 (Seppälänniemi)

Inventointi 1982

Peruskartta 2224 05

KUORTANE

x = 6899

y = 7185

z = n. 75

K i v i e s i n e e n l ö y t ö p a i k k a, luokka II

Tila: 43:39

Om. Kustaa Lassila

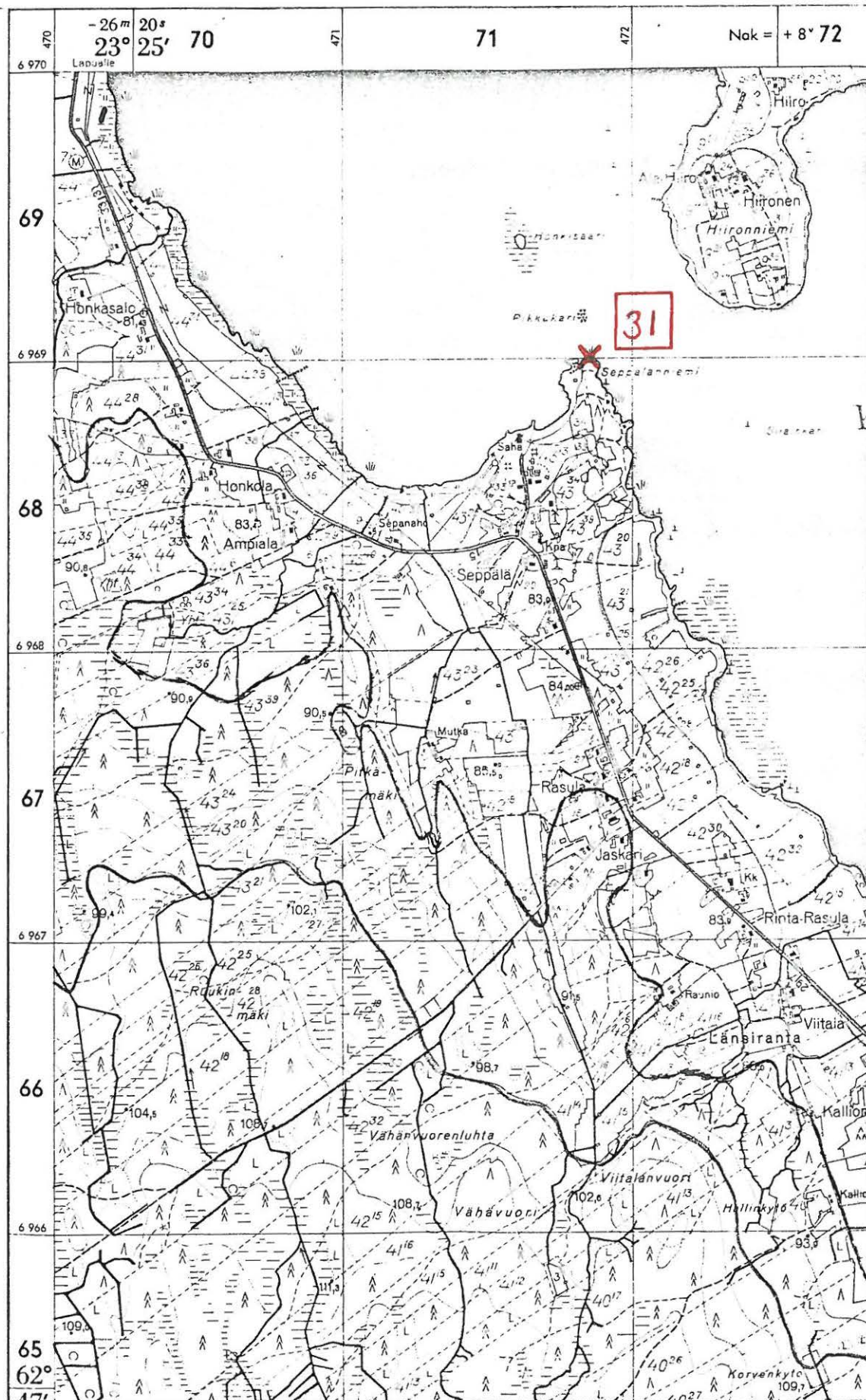
Löydöt: Kuortanes-Seura, tasataltta, jonka Kalevi Suomela löysi Kuortaneen Länsirannan kylästä Seppälänniemestä.

Kuortaneen inventoinnin yhteydessä kävin haastattelemassa autoilija Kalevi Suomelaa sekä tarkastin hänen osoittamansa löytöpaikan 12.10.1982. Kohde - Seppälänniemi - pistää Kuortaneenjärveen S:stä vastapäätä Hiironniemeä, joka pistää järveen N:stä. Näin muodostunut n. 500 m:n kapeikko jakaa järven E ja W-osiin. Kuortaneen kirkosta on Seppälänniemen N-kärkeen, jossa löytöpaikka sijaitsee, 3100 m NW. Suomela kertoi löytäneensä esineen rantakivikosta n. v. 1952. Samasta paikasta ja samalla kertaa hän kertoi löytäneensä "lautaskiven", joka särjettiin ja heiteltiin palat järveen. Kysymyksessä saattaa olla hioinlaaka.

Löytöpaikkaa tarkastaessani, veden kuluttamaa rantakivikkoa, en siinä havainnut muinaisjäänökseen viittaavaa. Asuinpaikaksi kohta lieneekin liian matalalla. Niemen kärki on loivasti järvestä kohoava. Peruskallio on paikoin näkyvissä. Maaperä on kivikkoista hiekkaa, kasvaa kuusimetsää ja ranta on palstoitettu huvilatonteiksi.

- Kartta s. 79





( ote peruskarttalehdestä 2224 05, 1:20 000 )

KUORTANE 32 (Maunus)

Inventointi 1982

Peruskartta 2224 06

RUONA

x = 7034

y = 7214

z = 80 - 82,5

K i v i e s i n e i d e n l ö y t ö p a i k k a, luokka II

Tila: Maunus 8:26

O.m. Esko Maunus, os. 63150 Ruona

Löydöt: KM 2442:154-155, kaksoistaltoa ja tasataltoa, löydetty Niemenkylästä Maunuksen talon pellosta, saatu S. Wilskmanin lähettämänä 28.6.1886.

Kuortaneen inventoinnin yhteydessä kävin Maunuksen tilalla 12.10.1982. Tila (koordinaatit = päärakennus) sijaitsee Kuortaneen Kuortaneenkylässä Niemiskylän kyläosassa Kuortaneenjärven NW-osan NE-rannalla. Salmen sillasta on tilalle matkaa 3700 m SE.

Tilalla ei tiedetty em. löydöistä mitään, eikä ole havaittu merkkejä muinaisjäännöksistä tai löydetty muinaisesineitä. Maaperä on hiekkaa ja rinne viettää S ja SW. Tila on jaettu useampiin osiin, eikä ole ehdottoman varmaa, että löydöt olisivat peräisin nykyisen Maunuksen tilan alueelta.

- Kartta s. 81



( ote peruskarttalehdestä 2224 06, 1:20 000 )

KUORTANE 33 (Jylhä)

Inventointi 1982

Peruskartta 2224 06

RUONA

x = 7436

y = 7042

z = 85 - 90

K i v i e s i n e i d e n l ö y t ö p a i k k a, luokka II

Tila: Jylhä 1:9

Om.

Löydöt: KM 2038:16, kourutaltoa, joka on löydetty n. v. 1865 Jylhän tilalta Kuortaneelta ja saatu S. Wilskmanin lähettämänä 1880; KM 2101:191, tasataltoa, löydetty ja saatu kuten edellinen 1881.

Kuortaneen inventoinnin yhteydessä kävin Jylhän tilalla 13.10.1982. Tilalla ei tiedetty löydöistä mitään, eikä lähiseutua tarkastaessani näkynyt mitään muinaisjäännökseen viittaavaa. Tila sijaitsee Jylhänmäki -soraharjun SE-päässä. Maasto viettää SE kohti Talvinevalta tulevaa ojaa.

Kohde sijaitsee Kuortaneen Kuortaneenkylässä Salmen kyläosassa Salmen sillasta 1 km NE. Kuortane-Lapua -maantien (tie nro 66) oikaisu sivuaa tilan rakennuksia SW-puolelta.

- Kartta s. 83



( ote peruskarttalehdestä 2224 06, 1:20 000 )

KUORTANE 34 (Mäki-Hallila)

Inventointi 1982

Peruskartta 2224 05

KUORTANE

x = 6630

y = 7480

z = 80 - 82,5

K i v i e s i n e e n l ö y t ö p a i k k a, luokka II

Tila: Mäki-Hallila 30:181

Om. Martti Mäki-Hallila, os. 63100 Kuortane

Löydöt: Kuortanes-Seura, tasataltta, jonka löysi mv. Martti Mäki-Hallila elokuussa 1960 Kuortaneen kirkonkylästä 100 m Hallilan lamesta W Kuortaneenjärven ja Hallilanlammen väliltä.

Kuortaneen inventoinnin yhteydessä kävin Mäki-Hallilan tilalla ja haastattelin Martti Mäki-Hallilaa 13.10.1982.

Hän osoitti löytöpaikan asuinrakennuksestaan 200 m SSE (koordinaatit) Hallisenlammen ja Kuortaneenjärven väliselle kannakselle Hallisenlammen rannasta 100 m SW. Paikka on viljelysmaata ja tarkastushetkellä ketona, joten havaintomahdollisuudet olivat olemattomat. Kuortaneen kirkosta on löytöpaikkaan matkaa n. 1 km SSE.

Martti Mäki-Hallilalla on hallussaan alkeelliselta vaikuttava tasataltta, sädekiviliusketta, jonka hän kertoi löytäneensä asuinrakennuksensa perustuksia kaivettaessa v. 1965. Paikka on Hallisenlammen ja Kuortaneenjärven välisellä kannaksella Kuortaneen pappilasta 280 m SE (x = 6650, y = 7472, z = 77,5 - 80, kartta s. 85, kohta a).

Vm. löytökohdan N-puolinen alue on kaavoitettu ja rakennettu pien- ja rivitaloalueeksi. Maaperä on hiekkaa.

- Kts. kohde KUORTANE 35

- Kartta s. 85

475



6968

6966

(ote peruskarttalehdestä 2224 05, 1:20 000 )

KUORTANE 35 (Hallila)

Inventointi 1982

Peruskartta 2224 05

KUORTANE

x = 6664

y = 7474

z = 80 - 82,5

K i v i e s i n e i d e n l ö y t ö p a i k k a ( T u h o u t u n u t k i v i k a u t i n e n a s u i n p a i k k a ? ), luokka III

Tila:

Om. Kuortaneen kunta

Löydöt: KM 984, kourutaltoa, löydetty Hallisen tilan pellolta;  
 KM 8234, tasataltoa, jonka FM Tyyni Vahter löysi 1923 Kuortaneen kirkonkylän Mäki-Hallilan romukopasta;  
 Hämeen museo, 1191:50, kourutaltoa, jonka löysi talollinen Erkki Hallila omasta maastaan 1900 Kuortaneen kirkonkylästä, viljelysmaasta maan pinnalta. Asuinhuoneesta on löytöpaikkaan 0,5 km W;  
 Kuortanes-Seura, kourutaltoa, jonka Martti Mäki-Hallila löysi 1954 Kuortaneen kirkonkylästä Kuortaneenjärven ja Hallinlammen väliseltä harjulta.

Kuortaneen inventoinnin yhteydessä kävin haastattelemassa Martti Mäki-Hallilaa (os. 63100 Kuortane) 13.10.1982. Hän osoitti löytämänsä esineen löytöpaikan Hallisenlammen NW-puoliselle hiekkaiselle viljelysmaalle lammen rannasta n. 100 m ja Kuortaneen pappilasta n. 240 m E. Löytöpaikka on nykyisin kaavoitettu pien- ja rivitalotonteiksi sekä rakennettu ja paikalla mahdollisesti ollut kivikautinen asuinpaikka on tuhoutunut. Löytöpaikka on lähes N-S -suuntainen hiekkaharjanne. Maasto viettää SE kohti Hallisenlampea. Kohde sijaitsee Kuortaneen Kuortaneenkylässä Kuortaneenjärven S-pään E-rannalla. Muiden esineiden löytöpaikasta ei haastateltavalla ollut tietoa. Hänen osoittamaansa paikkaan viittaavat kuitenkin Hämeen museossa olevan esineen löytötiedot.

- Kts. kohde KUORTANE 34

- Kartta s. 87





6969

6967

(ote peruskarttalehdestä 2224 05, 1:20 000 )

KUORTANE 36 (Keski-Seppälä)

Inventointi 1982

Peruskartta 2224 05

KUORTANE

arvioitu x = 6866

lp. y = 7190

z = 75 - 80

K i v i e s i n e e n l ö y t ö p a i k k a, luokka II

Tila: Keski-Seppälä 43:39

Om. mv. Evert Keski-Seppälä, os. 63140 Länsiranta

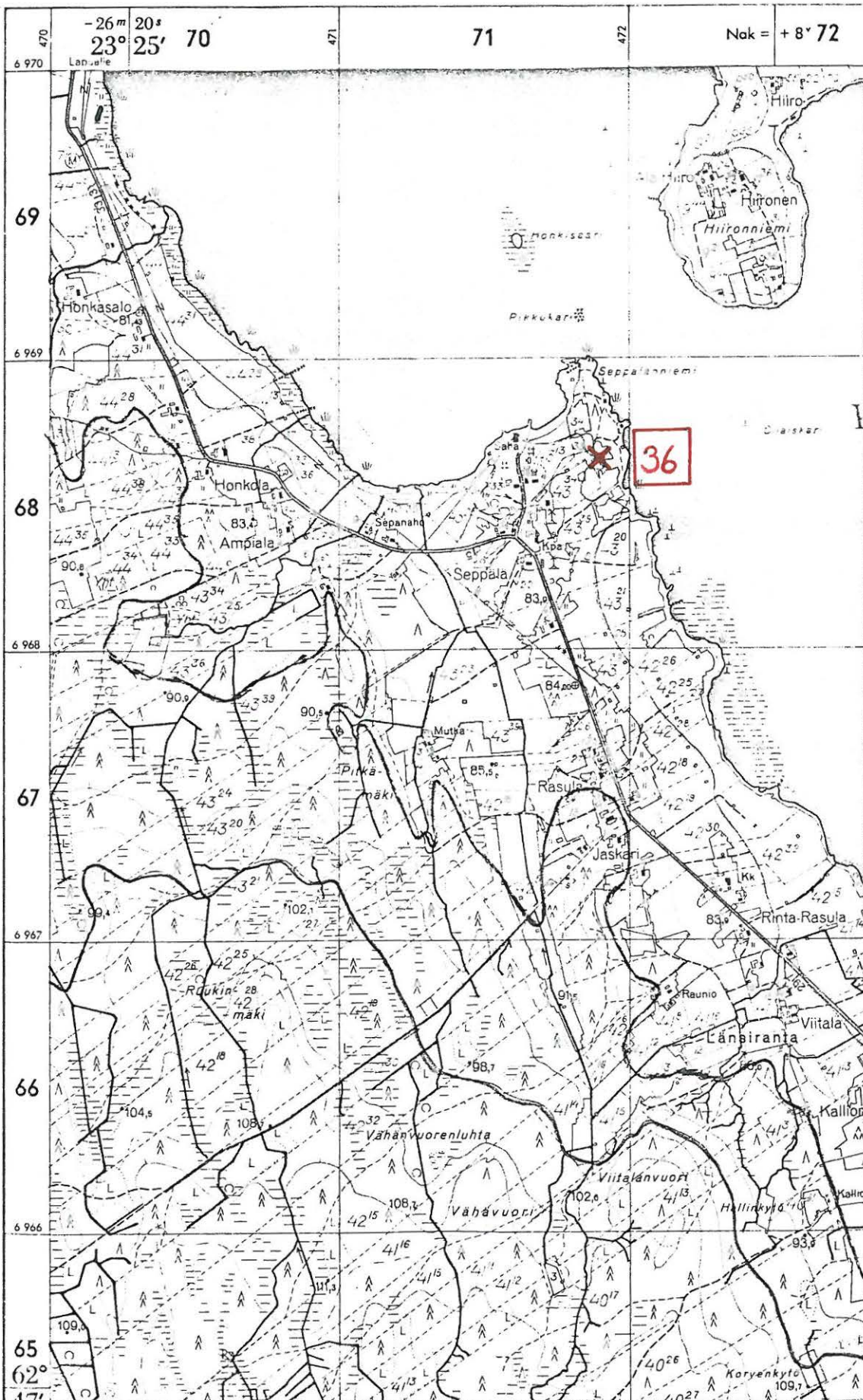
Löydöt: Kuortanes-Seura, tasataltan katkelma, jonka Kustaa Jylhä löysi  
1950 Kuortaneen Länsirannan kylästä Keski-Seppälän pellosta.

Kuortaneen inventoinnin yhteydessä kävin Keski-Seppälän tilalla 13.10. 1982. Tilalla sain kuulla esineen löytäjän kuolleen. Tarkkaa löytöpaikkaa ei tiedetty, mutta arveltiin sen olevan Seppälänniemen E-rannalla Kuortaneenjärven rannasta n. 100 m W NE ja E viettävällä hiekkamultaisella viljelysmaalla.

Oletettua löytöpaikkaa tarkastaessani oli kohta sängellä ja havaintomahdollisuudet olivat kohtalaiset. Muinaisjäännökseen viittaavaa en paikalla havainnut. Kohde sijaitsee Kuortaneen Kuortaneenkylässä Kuortaneenjärven W-rannalla Seppälänniemessä Keski-Seppälän tilan asuinrakennuksesta n. 400 m NE ja Kuortaneen kirkosta yli järven 2900 m NW.

- Kts. kohde KUORTANE 31

- Kartta s. 89



( ote peruskarttalehdestä 2224 05, 1:20 000 )

KUORTANE 37 (Keski-Nisula)

Inventointi 1982

Peruskartta 2224 05

KUORTANE

x = 6621

y = 7308

z = 80 - 85

K i v i e s i n e i d e n l ö y t ö p a i k k a, luokka II

Tila: Keski-Nisula 40:26

Om. mv. Reino Keski-Nisula, os. 63140 Länsiranta

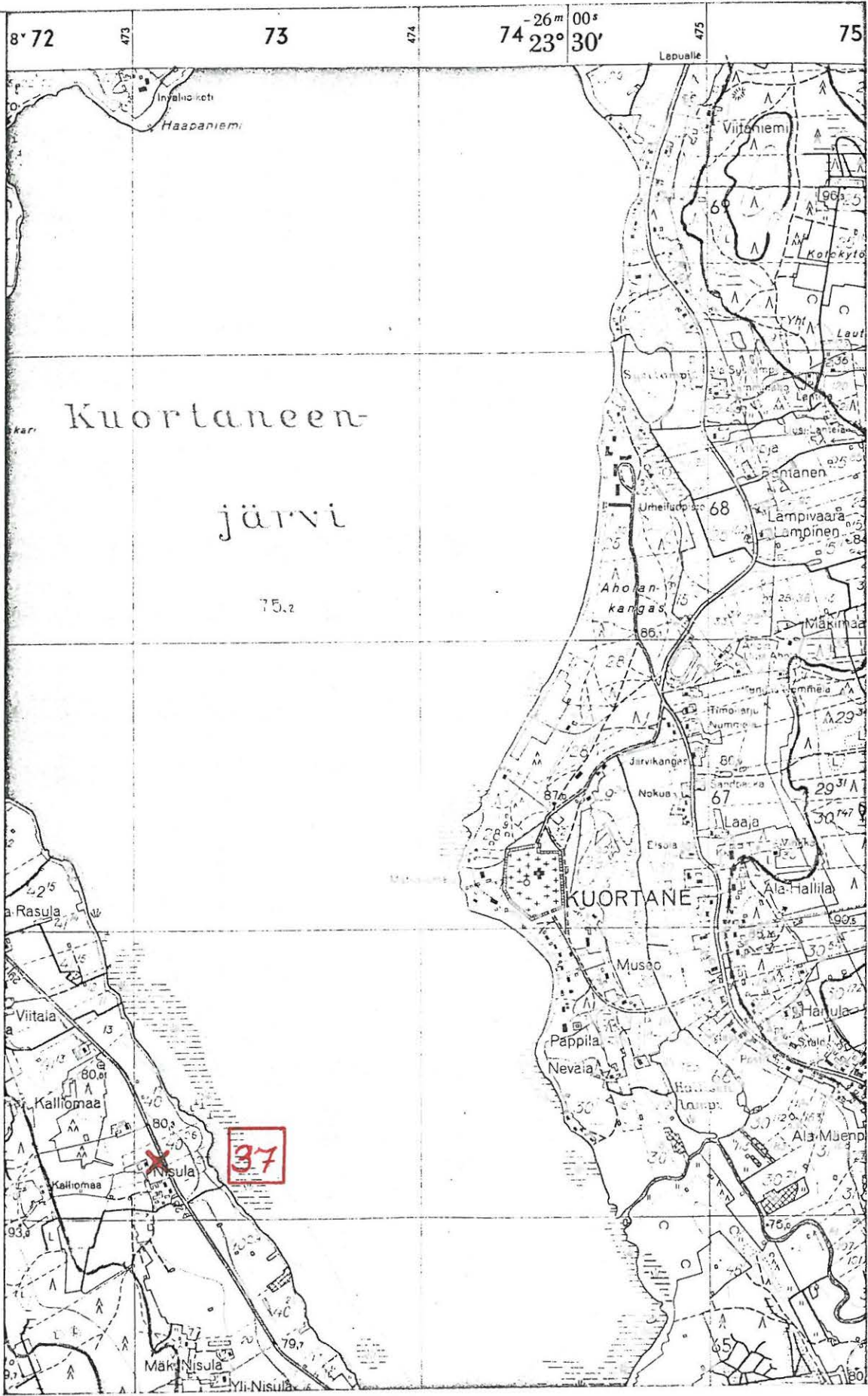
Löydöt: KM 2950:1, kourutaltta, löydetty pellostä Nisulan talosta, saatu S. Wilskmanin lähettämänä 10.2.1894;

KM 5702, reikäkirves, jonka Juho Nisula löysi Keski-Nisulan riihen päästä pellon ojasta Kuortaneen pitäjän Kuortaneenkylästä, saatu U.T. Sireliuksen lunastamana 1910.

Kuortaneen inventoinnin yhteydessä kävin Keski-Nisulan tilalla 13.10. 1982. Tila sijaitsee Kuortaneen Kuortaneenkylässä Länsikylän kylänosassa Kuortaneenjärven S-pään SW-rannalla Mäyrystä Lapualle vievän tien varressa. Kuortaneen kirkosta on tilalle matkaa yli järven n. 1700 m SW.

Tilalla ei tiedetty löydöistä mitään, mutta reikäkirveen löytötiedoissa mainitun riihen paikka muistettiin (= koordinaatit). Riihi sijaitsi tien varressa SW-puolella Keski-Nisulan asuinrakennuksesta n. 40 m NE. Paikka on hiekkamultainen pelto. Rinne viettää NE. Kohta oli tarkastus- hetkellä ketona, joten havaintoja saattoi tehdä vain maantienojan leikkauksissa. Muinaisjäännökseen viittaavaa en kohdassa ja lähiympäristössä havainnut.

- Kartta s. 91



6969

6967

( ote peruskarttalehdestä 2224 05, 1:20 000 )

KUORTANE 38 (Yli-Kohtämäki)

Inventointi 1982

Peruskartta 2224 03

TIISTENJOKI

x = 7279

y = 6955

z = 80 - 82,5

K i v i e s i n e e n l ö y t ö p a i k k a, luokka II

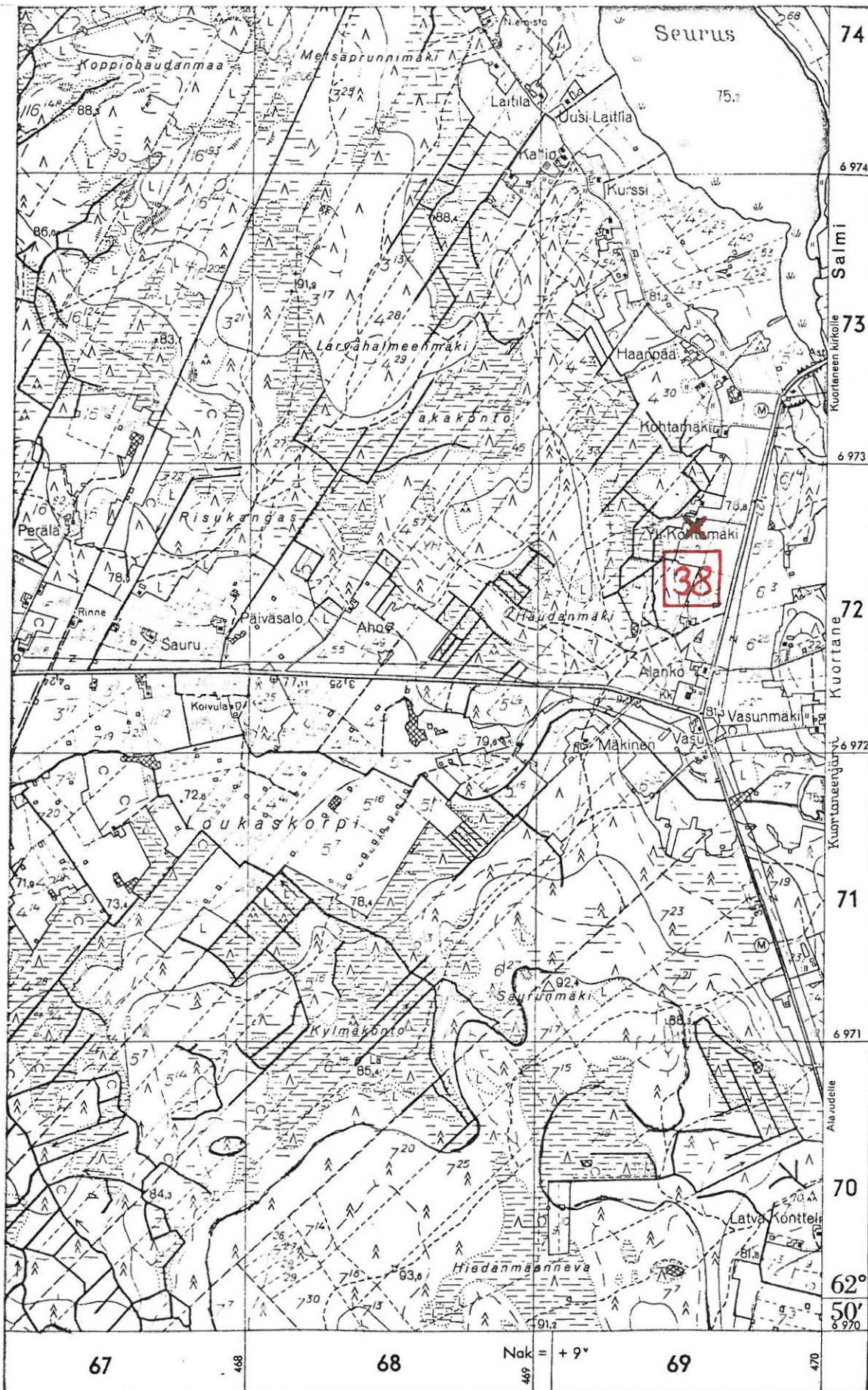
Tila: Yli-Kohtämäki 5:16

O.m. mv. Yrjö Ylimäki, os. 63150 Ruona

Löydöt: Kuortanes-Seura, poikkikirves, jonka mv. Heikki Ylimäki löysi 1950 tilaltaan Salmen kylästä puutarhasta tuvan päästä.

Kuortaneen inventoinnin yhteydessä kävin Yli-Kohtämäen tilalla 13.10. 1982. Tila sijaitsee Kuortaneen Kuortaneenkylässä Salmen kylänosassa Kuortaneenjärven N-osan W-rannalla Salmen sillasta n. 700 m SE. Esineen löytäjä osoitti löytöpaikan, joka on puutarhamaassa asuinrakennuksen vieressä E-puolella. Kohdassa kasvaa marjapensaita. Maaperä on karkeahkoa hiekkaa ja multaa, rinne viettää loivasti SE. Löytöpaikkaa ja lähistöä, kynnöspeltoja sekä pihatien vastaperattuja ojaleikkauksia tarkastaessani en havainnut muinaisjäännökseen viittaavaa.

- Kartta s. 93



( ote peruskarttalehdestä 2224 03, 1:20 000 )

MjR 360 016029

KUORTANE 39 (Kohtämäki)

Inventointi 1982

Peruskartta 2224 03

TIISTENJOKI

x = <sup>67</sup>7306y = <sup>67</sup>6162

z = n. 82,5

K i v i k a u t i n e n a s u i n p a i k k a (?), luokka II

Tila: Kohtämäki 5:14

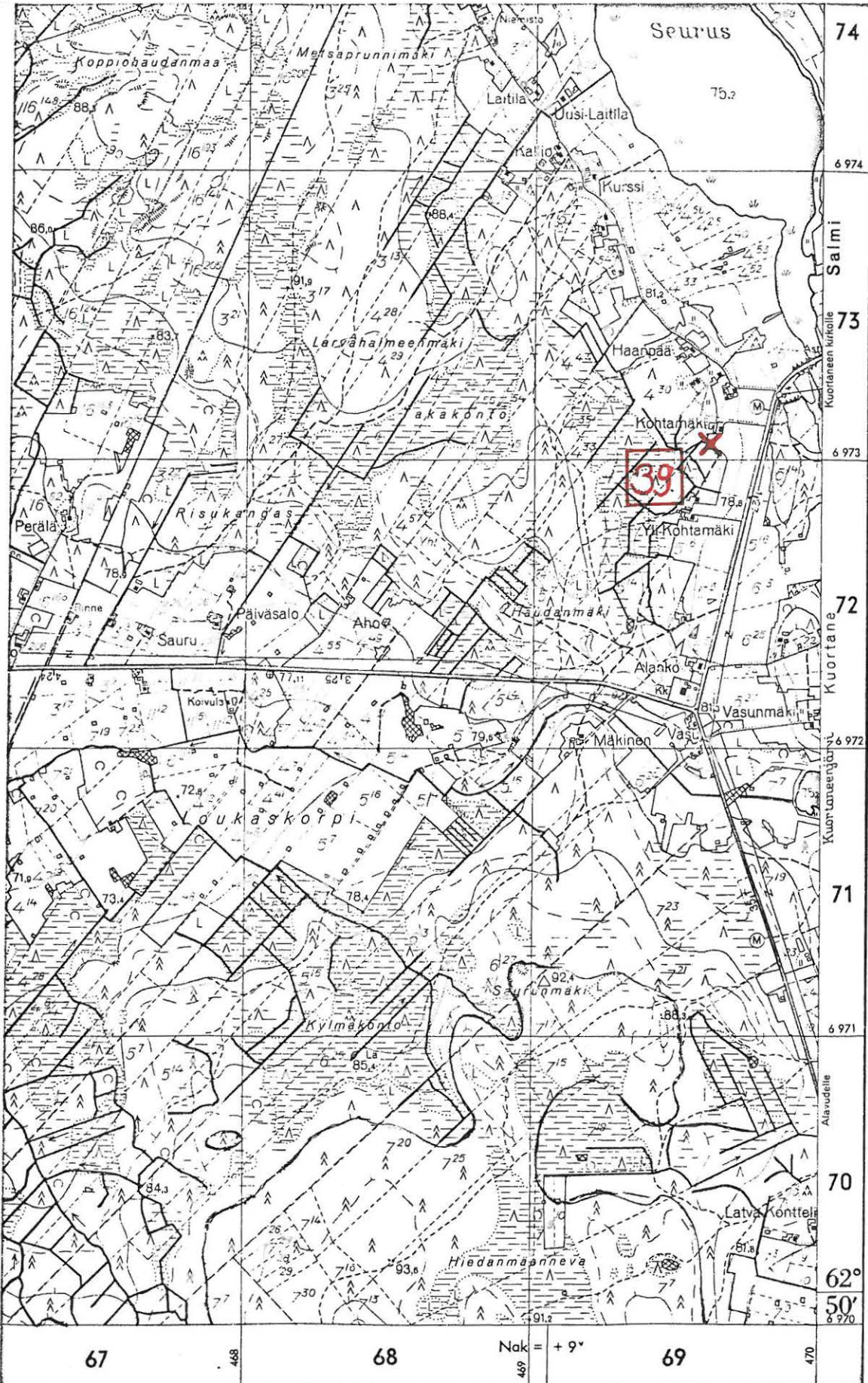
Om. Keski-Kohtämäen perikunta

Löydöt: KM 2821:10, kaksoistaltoa, löydetty pellosta Juho Kohtämäen talosta. Saatu S. Wilksmanin lähettämänä 25.4.1892;  
 KM 5316:5, kourutaltoa, jonka Juho Kohtämäki löysi ojaa kaivaessaan. Saatu S. Wilksmanin lähettämänä 17.4.1909;  
 KM 6045:5, hiotun kiviesineen kappale, löydetty kuten edellinen nro, saatu S. Wilksmanin lähettämänä 3.5.1912;  
 KM 21662, taltoa, jonka mahdollisesti Juho Kohtämäki löysi tilaltaan Saunapellosta. Saatu M. Torvisen tuomana. Diar. 18.11.1982;  
 Kuortanes-Seura, tasataltoa, jonka mv. Reino Keski-Kohtämäki löysi 1946 Kuortaneen Salmen kylästä Keski-Kohtämäen Saunapellosta.

Kuortaneen inventoinnin yhteydessä kävin Kohtämäen tilalla 13.10.1982. Tila sijaitsee Kuortaneen Kuortaneenkylässä Salmen kyläosassa Kuortaneenjärven N-osan W-rannalla Salmen sillasta n. 400 m SW. Haastattelussa kävi ilmi, että Kuortanes-Seuran hallussa olevan tasataltan löytötiedoissa mainittu Saunapello sijaitsee tilan asuinrakenuksesta n. 50 m SW. Samasta paikasta arveltiin taltan KM 21662 olevan peräisin, löytäjää ja löytöaikaa ei varmasti tiedetty. Mainitusta Saunapellosta oli tarkastushetkellä hiljattain nostettu peruna, joten havaintomahdollisuudet olivat hyvät. Pello on kooltaan n. 60 x 60 m, hiekkaa ja hiekkamultaa ja viettää E. Muinaisjäännökseen viittaavaa en pellossa havainnut, vaikka kohta maastonsa puolesta sopii varsin hyvin kivikautiseksi asuinpaikaksi. Tilalla arveltiin muidenkin esineiden olevan peräisin Saunapellosta, joten on varsin todennäköistä, että kohdassa on kivikautinen asuinpaikka.

- Kartta s. 95





( ote peruskarttalehdestä 2224 03, 1:20 000 )

KJR 300 01 0040

KUORTANE 40 (Maja)

Inventointi 1982

Peruskartta 2224 03

TIISTENJOKI

x = 7316

y = 6994

z = 75 - 80

K i v i k a u t i n e n a s u i n p a i k k a, luokka II

Tila: Kohtämäki 5:14

Om. Keski-Kohtamäen perikunta

Löydöt: KM 21657:1 - 2, kvartsikaavin ja -iskoksia vuodelta 1982

Kuortanes-Seura, tasataltta, jonka mv. Yrjö Keski-Kohtämäki löysi perunanostossa Kuortaneen Salmen kylästä Keski-Kohtamäen Majan mäestä.

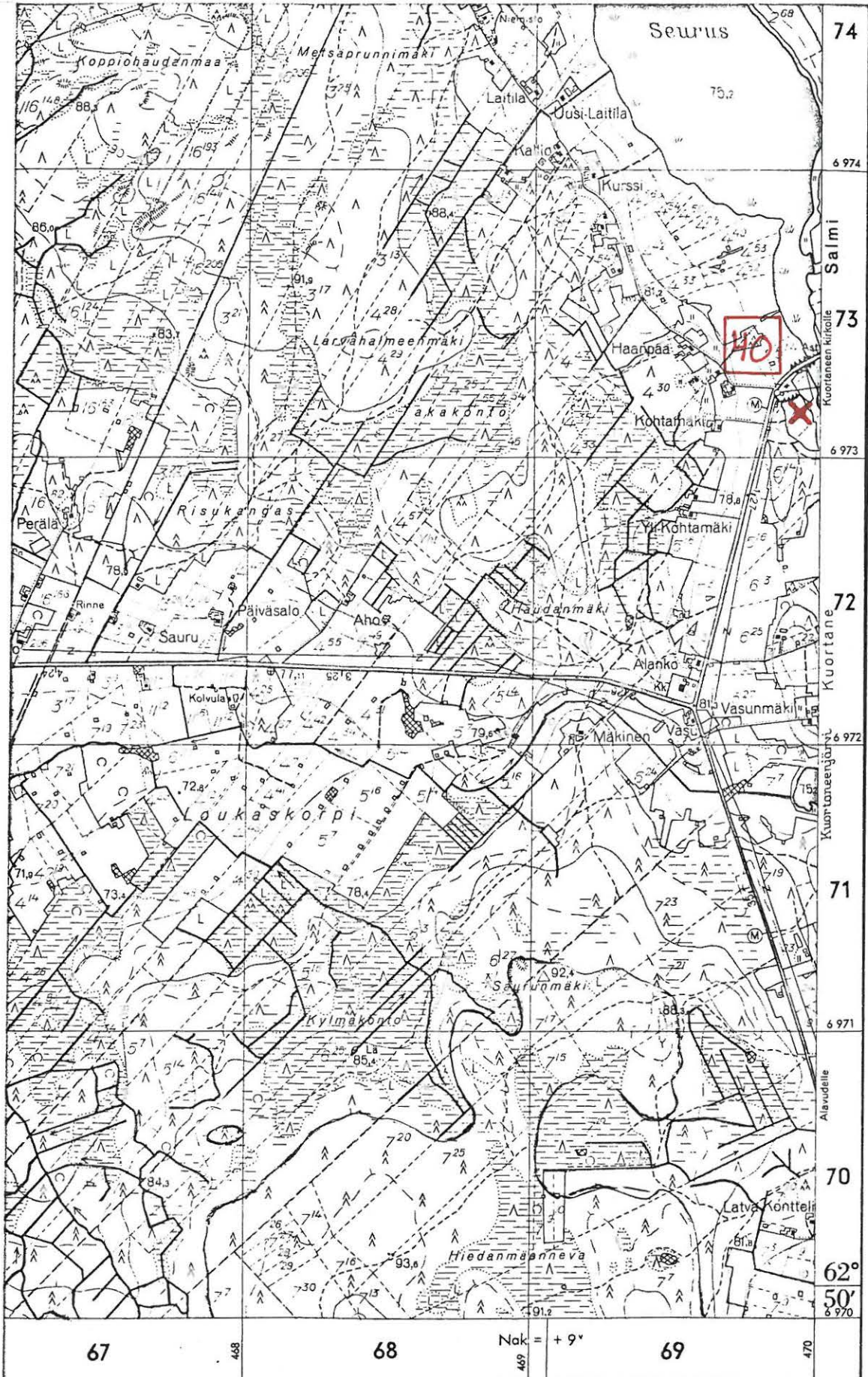
Yrjö Keski-Kohtamäen (os. 63150 Ruona) hallussa 4 kiviesinettä, kaikki löydetty Majan pellostä eri aikoina.

Kuortaneen inventoinnin yhteydessä kävin Majanmäessä 13.10.1982. Oppaana oli Yrjö Keski-Kohtämäki.

Kohde sijaitsee Kuortaneen Kuortaneenkylässä Salmen kylänosassa Kuortaneenjärven ja Seurusjärven välisen kapeikon SW-rannalla Salmen silta-  
lasta 100 - 300 m SW. Kohde on viljelysmaalla n. N-S -suuntaisen 500 m pitkän metsäharjanteen NE-osassa. Maasto viettää E ja SE. Maaperä on hiekkamultaa, ylempänä rinteessä kivikkoa. Kohteen E-puolella salmen rannassa on huviloita. Osa viljelysmaasta oli ketona mutta pohjoisesta lukien toisen huvilan kohdalla W-puolella n. 10 m on pelto, josta oli hiljattain nostettu peruna, ja havaintomahdollisuudet olivat hyvät. Tästä viljelysmaasta poimin löydöt KM 21657:1 - 2 n. 5 x 20 m:n alueelta. Koski (1894, 4) kirjoittaa: Maja -nimisellä kummulla Salmen kohdalla kuuluu olleen n. 10 lapinrauniota, jotka ajettiin silta-arkkuihin.

- Kartta s. 97

- Kuva 5 (f. 58580) Asuinpaikka etelästä. Henkilöt löytöalueella.



( ote peruskarttelohdestä 2224 03, 1:20 000 )

KJR 300 010041

KUORTANE 41 (Hautakangas 1)

Inventointi 1982

Peruskartta 2224 03

TIISTENJOKI

x = 7232

y = 6918

z = 80 - 85

K i v i k a u t i n e n a s u i n p a i k k a, luokka II

Tila: Keski-Kohtämäki 5:14

Om. Keski-Kohtämäen perikunta (Yrjö Keski-Kohtämäki, os. 63150 Ruona)

Löydöt: KM 21658:1 - 2, kivikautisia asuinpaikkalöytöjä vuodelta 1982.

Kuortaneen inventoinnin yhteydessä kävin tarkastamassa Hautakankaan soranottoaluetta Salmen sillasta 1300 m SW Vasunmäestä Lapualle vievän tien N-puolisessa maastossa. Oppaana oli Yrjö Keski-Kohtämäki.

Tällöin havaitsin ison soranottoalueen NE-reunassa kivikautisia asuinpaikkamerkkejä: kvartsi-iskoksia ja palanutta luuta (KM 21658:1 - 2) sekä kuopan profiilista vyöryneitä tulen rapauttamia kiviä. Kulttuuri- maata ei erottunut. Maaperä on hienohkoa vähäkivistä paikoin punertavaa hiekkaa.

Kohta sijaitsee Haudanmäki -hiekkaharjun SW-rinteessä kuoppaan vievän tien N-reunassa tilojen 5:14 ja 5:16 rajalla. Löytökohdan NE-puolinen alue on männikkökangasta. Ehjää asuinpaikkaa lieneekin jäljellä juuri tällä alueella.

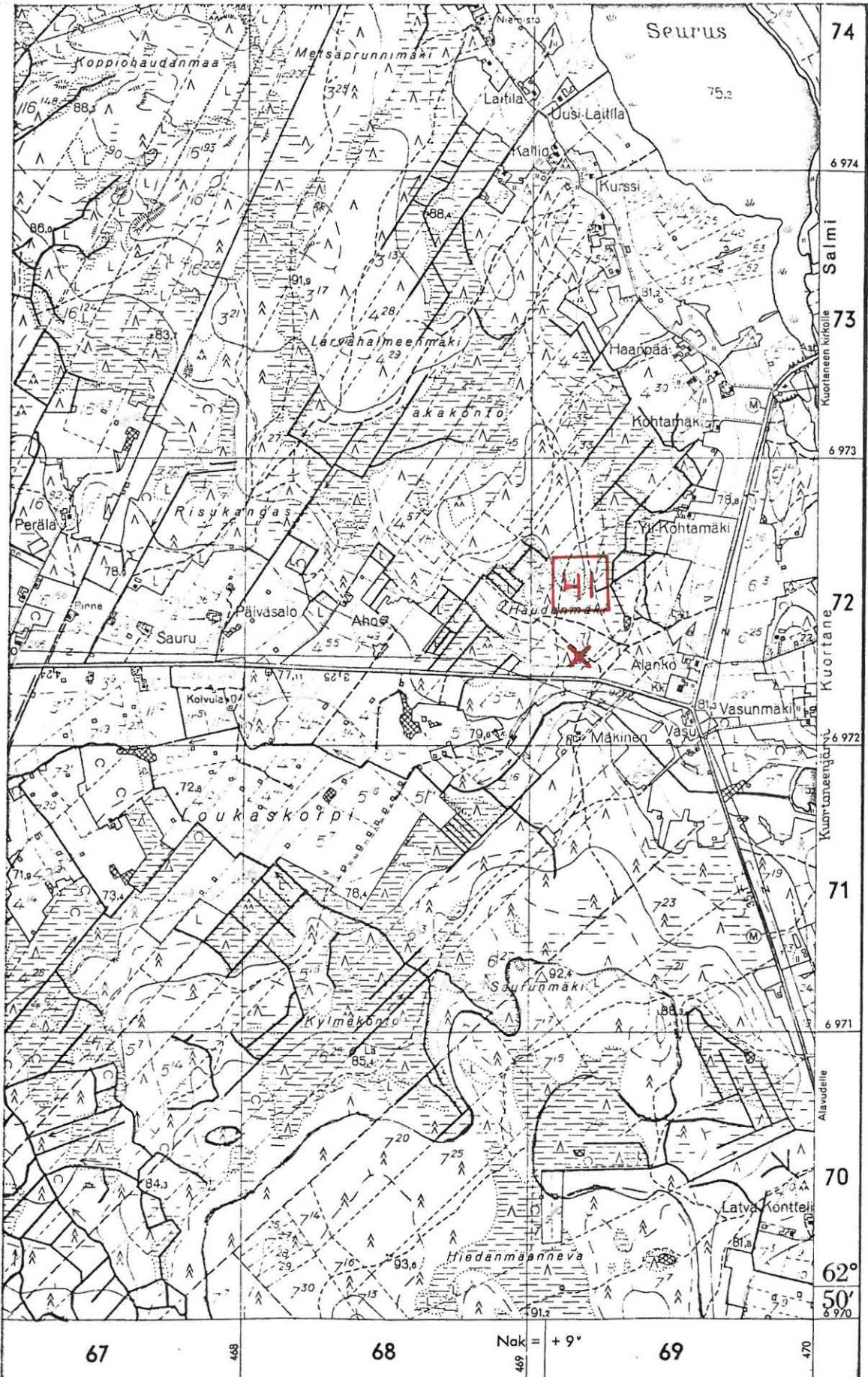
Mainitusta paikasta n. 60 m SE tilan 5:16 alueella kuopalle vievällä tiellä havaitsin myöskin kvartsi-iskoksen.

Kohde sijaitsee Kuortaneen Kuortaneenkylässä Salmen kylänosassa Vasun koulusta n. 350 m WNW.

- Kts. kohde KUORTANE 42

- Kartta s. 99

- Kuva 6 (f. 58581) Näkymä etelästä yli sorakuoppaan vievän tien. Asuinpaikkamerkkejä profiilissa, merkitty kuvaan.



( ote peruskarttalehdestä 2224 03, 1:20 000 )

M/2 300 070042

KUORTANE 42 (Hautakangas 2)

Inventointi 1982

Peruskartta 2224 03

TIISTENJOKI

x = 7220

y = 216906

z = 80 - 82,5

K i v i k a u t i n e n a s u i n p a i k k a, luokka II

Tila: Keski-Kohtämäki 5:14

Om. Keski-Kohtämäen perikunta (Yrjö Keski-Kohtämäki, os. 63150 Ruona)

Löydöt: KM 13172, poikkikirves, jonka Yrjö Keski-Kohtämäki löysi 20.11. 1952 Kuortaneen Salmen kylästä Keski-Kohtämäen tilan Hautakangas hiekkakuopasta hiekkaa otettaessa. Saatu lahjaksi löytäjältä Väinö Tuomaalan välityksellä 22.12.1952.

KM 21659, kvartsi-iskoksia vuodelta 1982

Kuortaneen inventoinnin yhteydessä kävin tarkastamassa löytäjän opastuksella esineen KM 13172 löytöpaikan 13.10.1982.

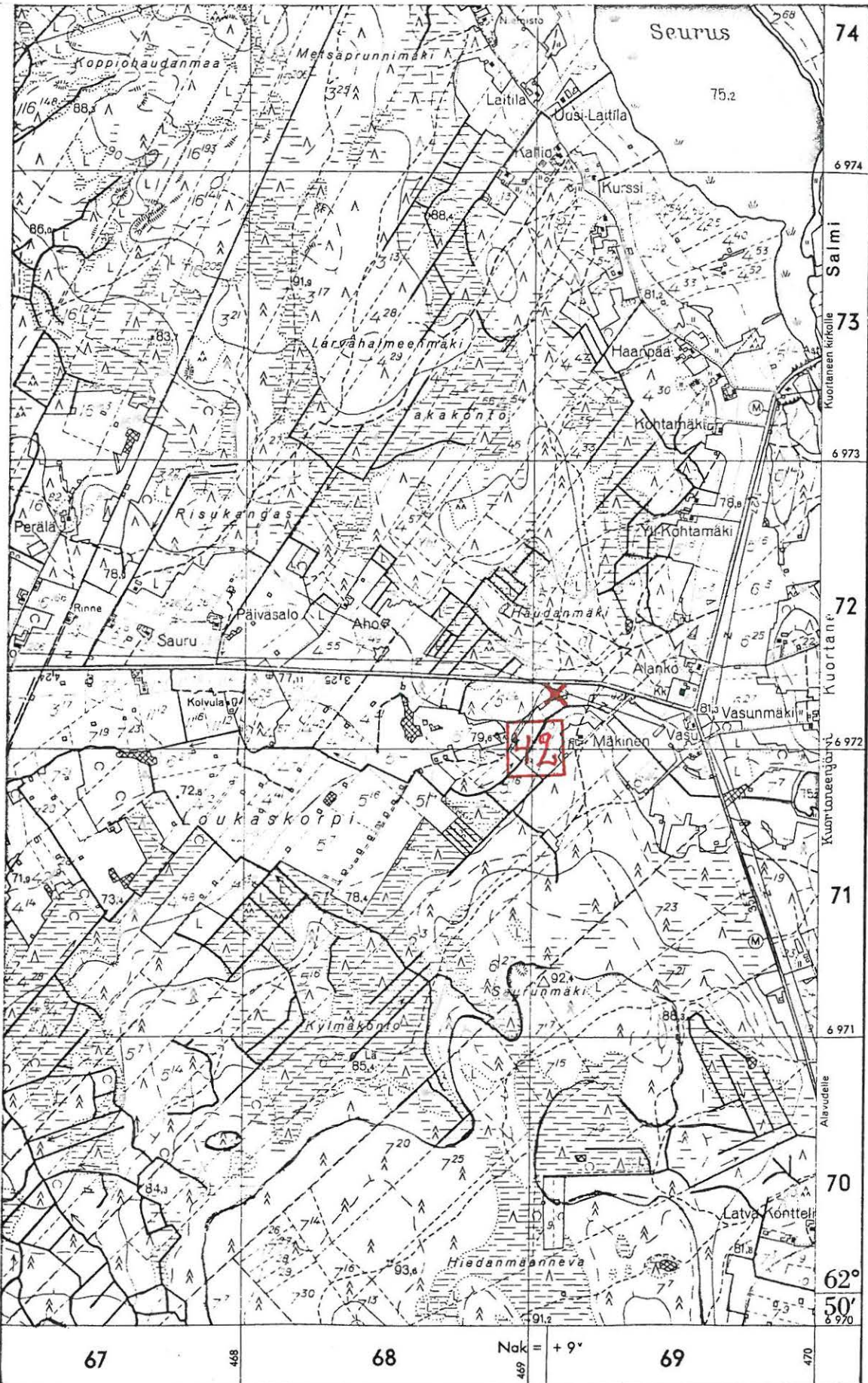
Kohde sijaitsee Kuortaneen Kuortaneenkylässä Salmen kylänosassa Vasusta Lapualle vievän tien S-puolella, tiestä n. 20 m. Vasun koulusta on paikalle matkaa n. 450 m W.

Kohta on männikkökangasta, rinne viettää S kohti viljelysmaata. Maaperä on hienoa punertavaa hiekkaa. Löytökohta on rinteeseen jyrkän törmän päälle liki törmän taitetta kaivetussa n. 3 x 5 m:n kokoisessa ja n. 1 m syvässä "kotitarve" -hiekkakuopassa. Kuopan reunoista sorteista hiekasta poimin muutamia kvartsi-iskoksia, ja havaitsin myös tulen rapauttamia kiviä. Löytökohdan S-puolinen viljelysmaa oli tarkastushetkellä ketona, joten havaintomahdollisuudet tällä alueella olivat vähäiset.

- Kts. kohde KUORTANE 41

- Kartta s. 101

- Kuva 7 (f. 58582). Asuinpaikka koillisesta. Hiekkakuoppa merkitty kuvaan nuolella.



( ote peruskarttalehdestä 2224 03, 1:20 000 )

KUORTANE 43 (Ketola)

Inventointi 1982

Peruskartta 2224 06

RUONA

x = 7420

y = 7009

z = 80

K i v i e s i n e e n l ö y t ö p a i k k a, luokka II

Tila: Ketola 2:68

Om. mv. Heikki Ketola, os. 63160 Salmi

Löydöt: Heikki Ketolan hallussa alkeellinen tasataltta, sädekiviliusketta, jonka hän löysi viljelysmaasta asuinrakennuksestaan n. 30 m SW. Maasto viettää SW ja W kohti n. 100 m:n päässä olevan Seurusjärven rantaa.

Kuortaneen inventoinnin yhteydessä kävin Ketolan tilalla Kuortaneen Kuortaneenkylässä Salmen kylänosassa 14.10.1982, koska olin kuullut talossa olevasta kiviesineestä. Sain nähdä esineen ja löytöpaikka osoitettiin tilan asuinrakennuksesta n. 30 m SW viljelysmaille, jossa maaperä on hiekkamultaa. Kohta oli tarkastushetkellä kynnöksellä, joten havaintomahdollisuudet olivat hyvät. Muinaisjäännökseen viittavaa en paikalla ja lähiympäristössä havainnut.

Tilalla käydessäni isäntä ei ollut kotona, eikä emäntä uskaltanut luovuttaa esinettä. Jätin tilalle kysymyslehden.

Salmen sillasta on kohteeseen matkaa 900 m NNE.

- Kartta s. 103





( ote peruskarttalehdestä 2224 06, 1:20 000 )

KUORTANE 44 (Hautämäki)

Inventointi 1982

Peruskartta 2224 03

TIISTENJOKI

x = 7529

y = 6879

z = n. 77,5

K i v i e s i n e e n l ö y t ö p a i k k a, luokka II

Tila: Hautämäki 14:31

Om. Riitta Hautämäki, os. 63160 Salmi

Löydöt: Kuortanes-Seura, tasatalta, jonka Kuortaneen Salmen kylästä Hautamäen talon kohdalta Lapuanjoen rannasta n. 300 m joesta ylöspäin Jussi Niemistö löysi. 21.5.1950.

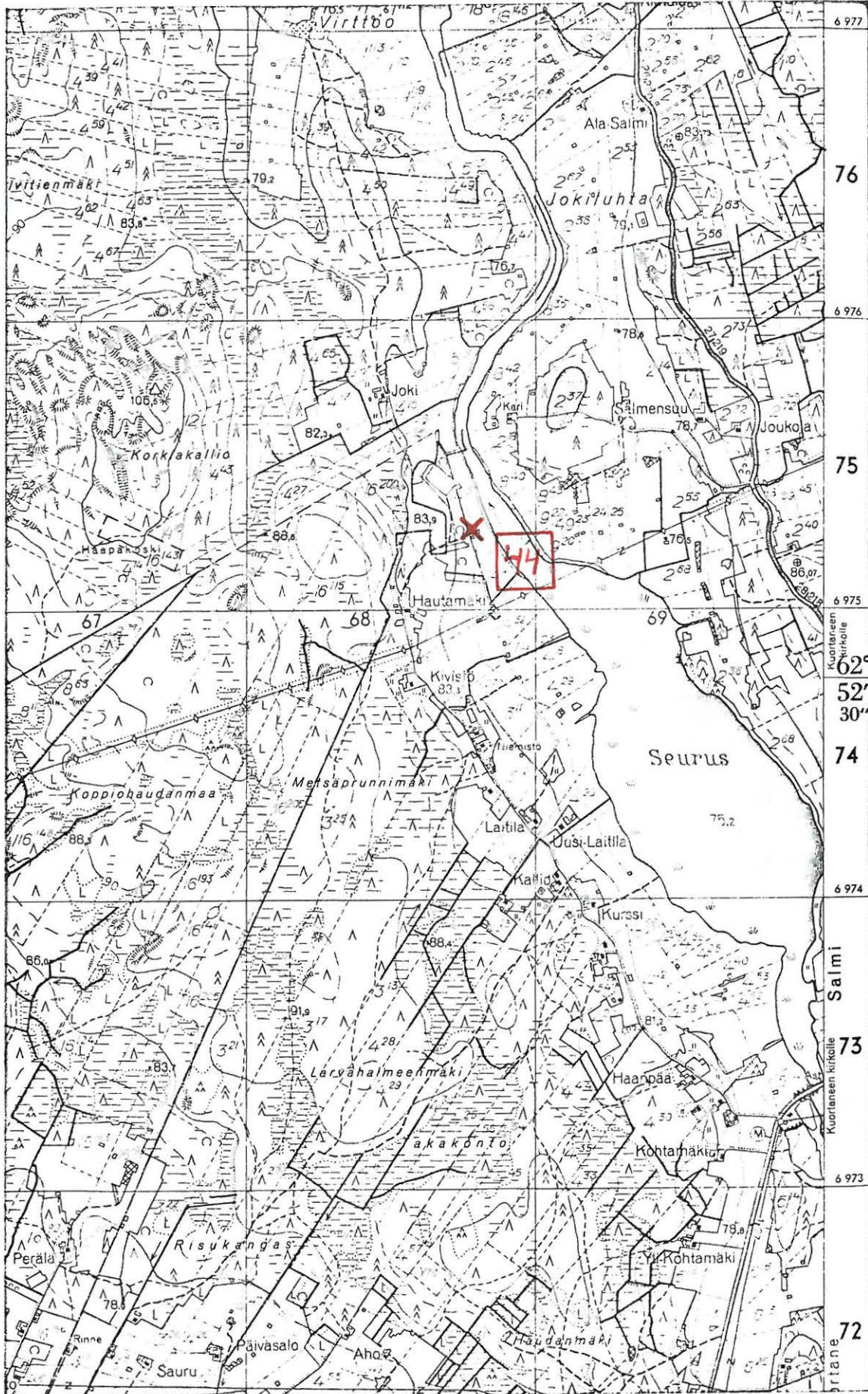
Kuortaneen inventoinnin yhteydessä sain kuulla 14.10.1982 Hautamäen naapurissa Timo Kivistöltä, että esineen löytäjä on kuollut. Haastateltava tiesi kuitenkin esineen löytöpaikan ja kertoi maaperän löytöpaikassa olevan savikkoa ja että viljelysmaa, josta esine löytyi on ketona.

Löytöpaikka sijaitsee Seurusjärven NW-päässä Lapuanjoen luusuan SW-rannalla Hautamäen tilan asuinrakennuksesta 400 m NE.

- Kartta s. 105

468

469



( ote peruskarttalehdestä 2224 03, 1:20 000 )

KUORTANE 45 (Salmenmäki)

Inventointi 1982

Peruskartta 2224 06

RUONA

x = 7352

y = 7050

z = 75 - 77,5

K i v i e s i n e e n l ö y t ö p a i k k a, luokka II

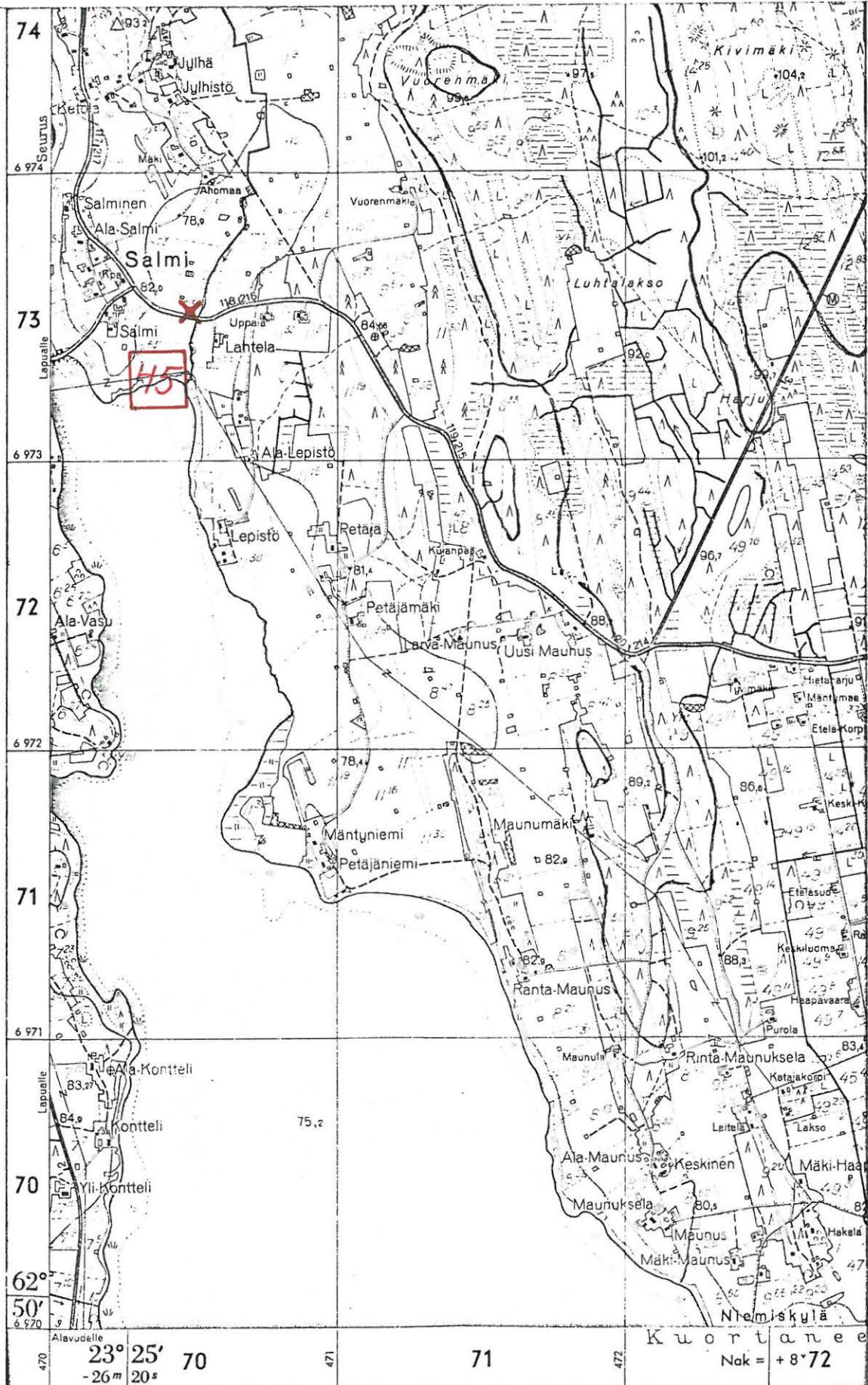
Tila: Salmenmäki 2:62

Om. Aarne Honkola, os. 63160 Salmi

Löydöt: Kuortanes-Seura, tasataltta, jonka mv. Jussi Honkola löysi  
1958 Kuortaneen Salmen kylästä pellolta maantien varresta.

Kuortaneen inventoinnin yhteydessä kävin Salmenmäen tilalla haastat-  
telemassa esineen löytäjää ja tarkastamassa löytöpaikan 14.10.1982.  
Kohde sijaitsee Kuortaneen Kuortaneenkylässä Salmen kylänosassa  
Kuortaneenjärven N-pään N-puolella rannasta n. 300 m ja Salmen sillas-  
ta 300 m NE vanhan Ruonasta Lapualle vievän tien varressa tien N-  
puolella ja n. 30 m:n päässä. Salmenmäen tilan asuinrakennuksesta on  
löytöpaikkaan matkaa 240 m E. Kohta on viljelysmaata, maaperä on  
rapaa ja savea. Rinne viettää loivasti SE kohti n. 40 m:n päässä  
Talvinevalta Kuortaneenjärveen virtaavaa puroa.  
Tarkastushetkellä löytöpaikka ympäristöineen oli ketona ja havainto-  
mahdollisuudet rajoitetut. Muinaisjäännökseen viittaavaa en paikalla  
havainnut.

- Kartta s. 107



(ote peruskarttalehdestä 2224 06, 1:20 000)

*kuortane 46 010046*

KUORTANE 46 (Uimaranta)

Inventointi 1982

Peruskartta 2224 05

KUORTANE

x = 6700

y = 7440

z = 75,2 - 80

K i v i k a u t i n e n a s u i n p a i k k a, luokka II

Tila: 29:30

Om. Kuortaneen srk.

Löydöt: KM 4119:2, taltta, jonka lapset löysivät maan pinnalta Kuortaneenjärven kirkkorannasta, saatu Ebba Weilin keräämänä 30.8.1902;

KM 21355:1 - 2, kivikautisia asuinpaikkalöytöjä, jotka H. Kotivuori ja J. Saukkonen toivat inventointimatkaltaan Kuortaneelta Kirkonkylän uimarannalta. Diar. 14.1.1982;

KM 21660:1 - 3, kivikautisia asuinpaikkalöytöjä vuodelta 1982.

Kuortaneen inventoinnin yhteydessä tarkastin kohteen 4.10.1982. Tällöin havaitsin rantahietikolla kirkkorannassa uimarannan kohdalla rantahietikolla kirkosta n. 200 m <sup>SE?</sup> ja n. 250 m S-völisellä alueella iskoksia, samoin uimarannan kioskin E-puolella n. 20 m:n päässä rantatörmän päällä (= koordinaatit). Kioskin ympäristössä kasvaa männikköä, maanpinta on liki paljaaksi kulunutta kivetöntä hietikkoa. Vm. kohta sijaitsee n. 200 m kirkosta S.

Näyttää siltä, että kohteet KUORTANE 2 ja 46 muodostavat yhdessä yhtenäisen kivikautisen asuinpaikan, joka on n. 300 m pitkä rannan suunnassa, mutta suurelta osin huuhtoutunut Kuortaneenjärveen.

- Kartta s. 109



6969

6967

(ote peruskarttalehdestä 2224 05, 1:20 000 )

KUORTANE 47 (Pekkala)

Inventointi 1982

Peruskartta 2224 08

LEPPÄLÄNKYLÄ

x = 6520

y = 8007

z = 105 - 110

K i v i e s i n e e n l ö y t ö p a i k k a, luokka II

Tila: Pekkala 6

Om. Martti Peltomäki, os. 63120 Leppälänkylä

Löydöt: KM 11543:1, keihäänkärki, jonka Jukka Kaukola löysi Kuortaneen Leppälänkylästä v. 1922 maantielle hiekkaa levittäessään. Hiekka oli ajettu Leppälänkylä Mattilanmäestä saha- ja myllylaitoksesta n. 150 m N olevasta hiekanottopaikasta E viettävästä kivisestä hiekkamaasta. Saatu op. Vihtori Latvamäen lähettämänä. Diar. 31.10.1945.

Kuortaneen inventoinnin yhteydessä kävin Kuortaneenkylän Leppälässä Mattilanmäellä 25.10.1982, jolloin haastattelin mm. Martti Peltomäkeä. Hän tiesi esineen löytäjän kuolleen ja arveli löytöpaikaksi Leppälän sahasta N n. 200 m olevaa Leppälänkylästä Kaarangankylään vievään tiehen NW-reunasta rajoittuvaa, muilta reunoiltaan viljelysmaahan rajoittuvaa metsäsaarekettä, josta hän itsekin oli ajanut soraa 1950-luvulla.

Kuortaneen kirkosta on kohteeseen matkaa n. 6 km ESE.

- Kartta s. 111





( ote peruskarttalehdestä 2224 08, 1:20 000 )

Hy 2 300 010048

KUORTANE 48 (Lahdenkangas 2)

Inventointi 1982

Peruskartta 2224 04

LENTILÄ

x = 5625

y = 7680

z = n. 100

K i v i k a u t i n e n a s u i n p a i k k a , luokka II

Tila: 20:18

Om. Timo ja Lauri Alalahti, os. 63130 Mäyry; Erkki Alalahti

Löydöt: KM 21661:1 - 3, kivistisiä asuinpaikkalöytöjä vuodelta 1982

Kuortaneen inventoinnin yhteydessä tarkastin kohteen KUORTANE 4 6.10. 1982. Samassa yhteydessä tarkastaessani lähimaastoa havaitsin runsaasti kvartsi-iskoksia ja punaiseksi palanutta maata Lahdenkankaan SE-osaan avatun laajan sorakuopan S-reunassa sekä samalta kohdalta tilustieltä (karttaluonnos s. , kohta 1).

Kuortane-Alavus -tien (tie nro 66) oikaisun leikkaus katkaisee Lahdenkankaan SSE-rinteessä olevan asuinpaikan. Tien leikkauksen molemmiin puolin havaitsin rinteessä kvartseja ja W-puolella myöskin kuoppia (kohdat 2 ja 3).

Maaperä on löytökohdassa harjusoraa ja alempana rinteessä hienohkoa hiekkaa. Rinne kasvaa männikköä ja aluskasvillisuutena on varvikkoa ja jäkälää.

Soranotto näyttää tuhonneen suuren osan asuinpaikkaa alueella 1.

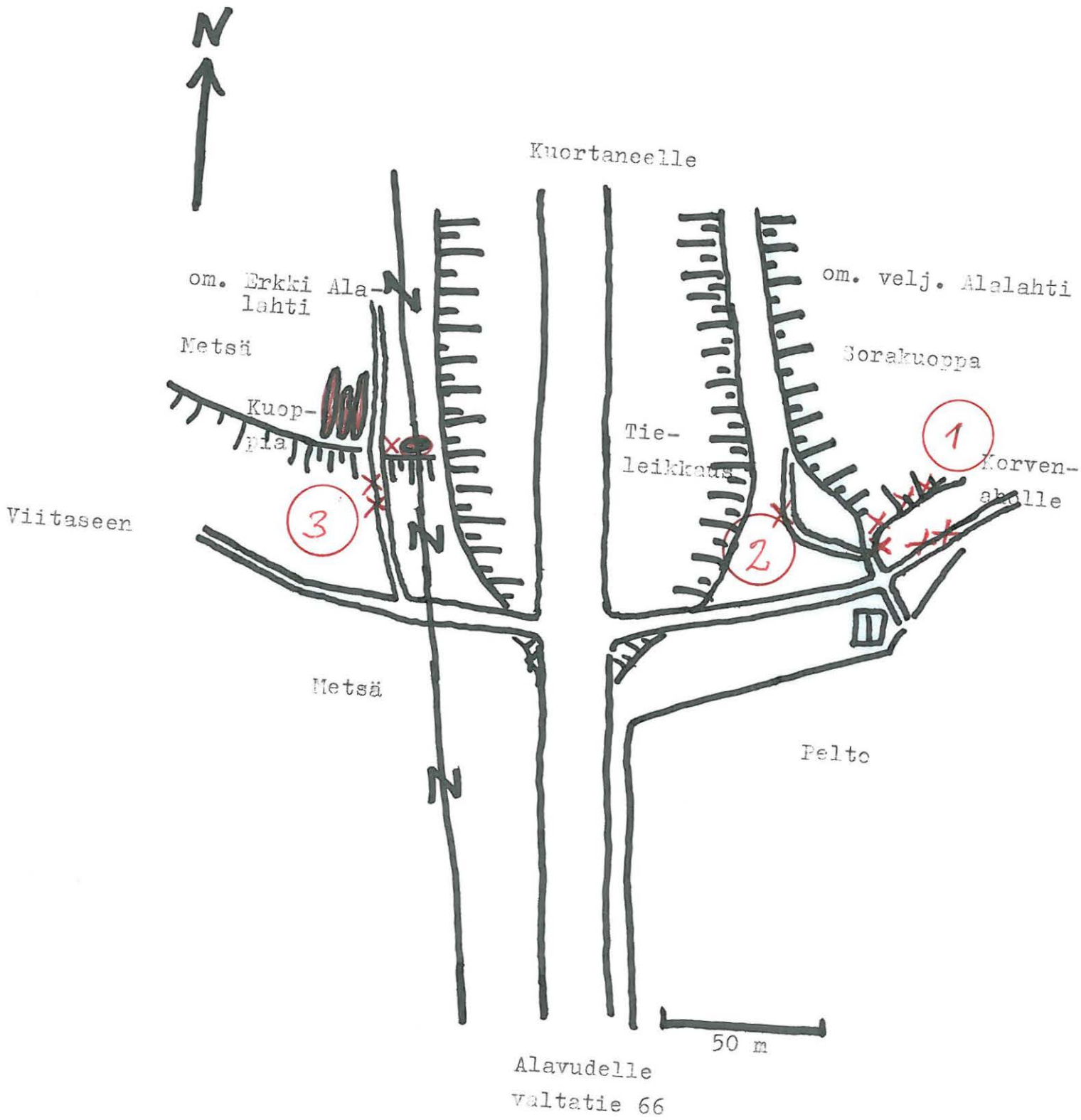
"Ehjää" asuinpaikkaa näyttää tällä alueella olevan jäljellä kuopan SE-reunan ja viljelysmaan välisellä alueella.

- Kts. kohde KUORTANE 4

- Kartta s. 114

- Karttaluonnos s. 113

- Kuva 8 (f. 58583). Karttaluonnokseen s. merkitty löytökohta 1 lounaasta sorakuoppaan vievää ajotietä pitkin.



X kvartsi-iskoksia

477



6956

6954

( ote peruskarttalehdestä 2224 04, 1:20 000 )

KUORTANE 49 (Rasula)

Inventointi 1983

Peruskartta 2224 05

KUORTANE

x = 67 -

y = 71 -  
72 -

z =

K i v i e s i n e e n l ö y t ö p a i k k a, luokka II

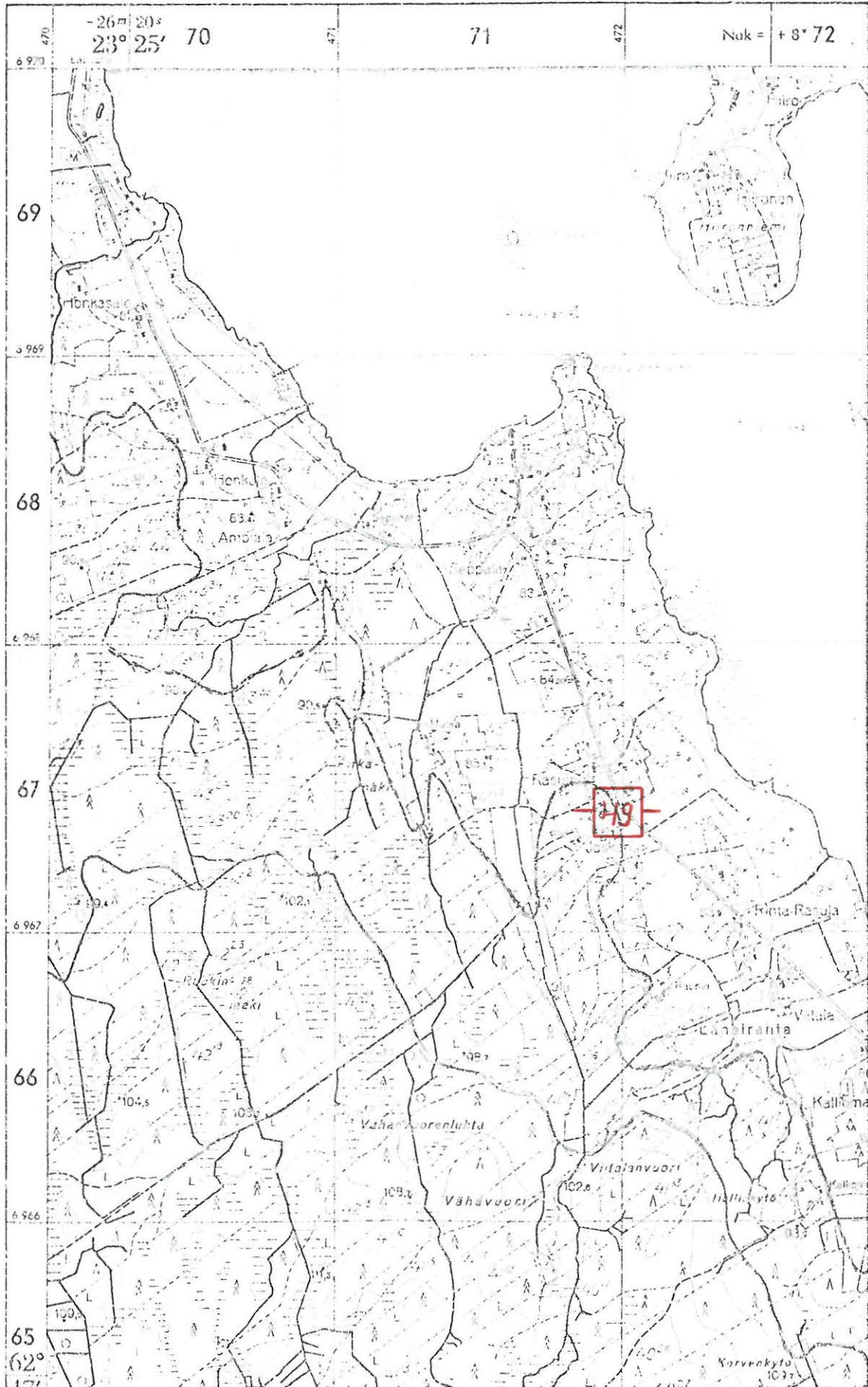
Tila: Rasula (?)

Om.

Löydöt: KM 4125:1, kourutaltoa, jonka Juha Saari löysi Kuortaneen Rasulan talon pellosta, saatu S. Wilskmanin lähettämänä 16.9.1902.

Rasulan talot sijaitsevat Kuortaneen järven l-rannalla Länsirannan kylässä n. 2 km Kuortaneen kirkosta W järven vastakkaisella rannalla. Lähempiä tietoja esineen löytöpaikasta en saanut.

- Kartta s. 116



( Ote peruskarttalehdestä 2224 05. 1:20 000 )

KUORTANE 50 (Salmenmäki)

Inventointi 1983

Peruskartta 2224 06

RUONA

x = 73 -

y = 70 -

z =

K i v i e s i n e i d e n l ö y t ö p a i k k a, luokka II

Tila:

Om.

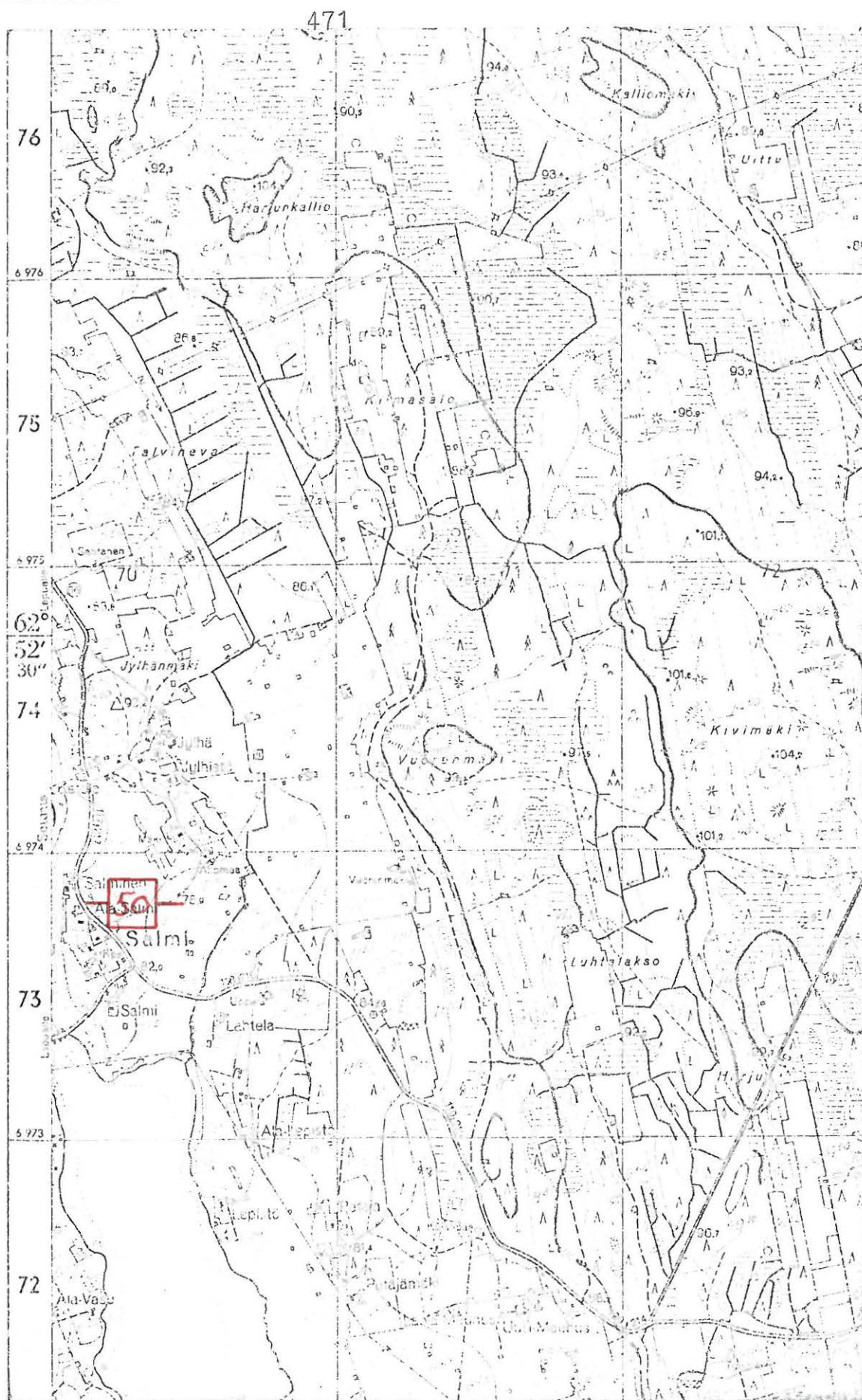
Löydöt: KM 987, tasataltta, joka on löydetty "Alinen Salmi" -tilan (= Ala-Salmi (?) rintapellolta;  
KM 2101:190, kirves, joka on löydetty "yhdeältä pellolta" Salmenmäeltä, saatu S. Wilskmanin lähettämänä 17.11.1881;  
KM 2343:50b, hiomakivi, jonka Juho Matinpöika löysi pellosta järven rannalta Yli-Salmen talosta, saatu S. Wilskmanin lähettämänä 16.9. (27.6.) 1885.

Salmenmäki sijaitsee Kuortaneen kylässä Kuortaneenjärven NW-pohjukassa Lapuanjoen luusuan E-rannalla. Kuortaneen kirkosta on Salmenmäelle matkaa n. 7,5 km NW.

Salmen taloja, mm. Salmi, Ala-Salmi ja Salminen sijaitsevat po. mäellä. Jo vanhastaan paikka on ollut tunnettu maanteiden risteyspaikkana ja markkinapaikkana, jopa siinä määrin, että 1700-luvulla kaavailtiin perustaa paikalle kauppala. Käräjät istuttiin Ala-Salmen talossa, ja vieressä olevalla piiskausmännillä oli oma tehtävänsä.

Mainittujen kiviesineiden löytöpaikoista en saanut tarkempaa selkoa.

- Kartta s. 118



( Ote peruskarttalehdestä 2224 06. 1:20 000 )



380010057

KUORTANE 51 (Kullas-Aho)

Inventointi 1983

Peruskartta 2224 06

RUONA

x = <sup>69/</sup>7853y = <sup>24/</sup>7224

z = 85 - 87,5

K i v i k a u t i n e n a s u i n p a i k k a (?), luokka II

Tila: Kullas-Aho 16:63

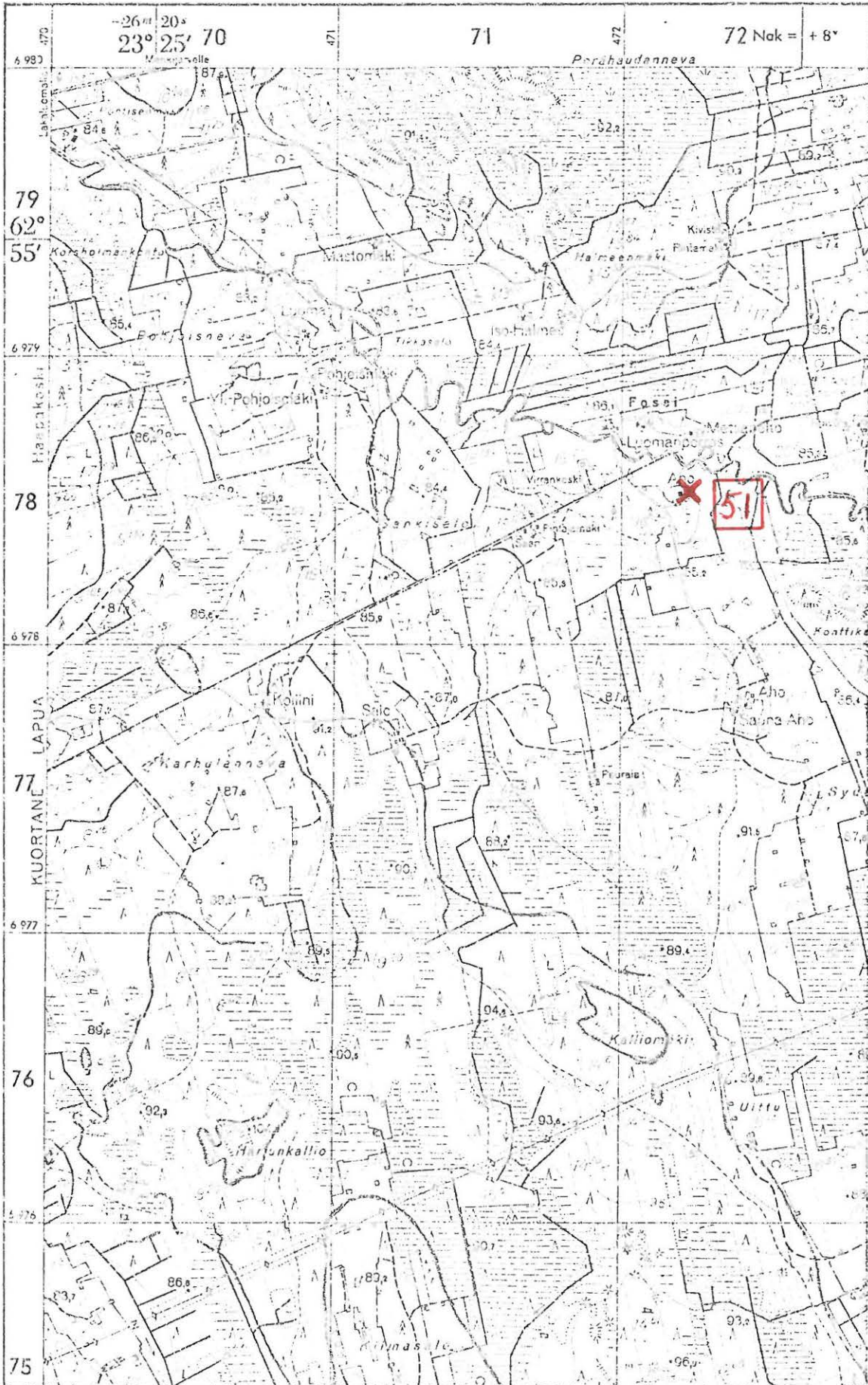
Om. Veli-Pekka Aho, os. 62165 Tiistenjoki, puh. 965-50162

Löydöt: Kuortanes-Seura, kouru- ja poikkitaltta, jotka Reino Aho (os. Ruona) löysi v. 1957 Kuortaneen Ruonan kylästä Lakajoen S-rannalta, 12 km Kuortaneenjärvestä N.

Kuortaneen inventoinnin yhteydessä kävin Kullas-Ahon tilalla 14.10. 1982. Tila sijaitsee Kuortaneen kunnan luoteisimmassa osassa Lapua/ Kuortane -rajasta 100 m S Lakajoen S-rannalla Kuortaneen kylässä. Tilalla arveltiin löytötiedoissa olevan virhe; tilalla ei tunnettu Reino -nimistä poikaa, vaan Raimo, joka asuu nykyisin Tampereella. Ei myöskään esineiden löytöpaikasta ollut tietoa. Silloinen isäntä Lauri Aho lupasi ottaa löydöistä selkoa.

29.11.1983 soitin Kullas-Ahon tilalle ja sain kuulla Raimo Ahon löytäneen esineet auran viilloksesta savimultamaasta n. 30 - 40 m tilan asuinrakennuksesta E. Viime kesänä kerrottiin paikkaa tarkastetun, mutta "lisää esineitä ei kohdasta löytynyt".

- Kartta s. 120



( Ote peruskarttalehdestä 2224 06. 1:20 000 )

KUORTANE 52 (Ala-Ketola)

Inventointi 1983

Peruskartta 2224 06

RUONA

x = 7444

y = 7002

z = 80 - 82,5

K i v i e s i n e i d e n l ö y t ö p a i k k a, luokka II

Tila: Ketola 2:68

Om. Heikki Ketola, os. 63160 Salmi

Löydöt: Kuortanes-Seura: tasataltta, jonka mv. Paavo Ala-Ketola löysi v. 1946 Kuortaneen Salmen kylästä Ala-Ketolan Kotivainiolta perunapeltoa kynnettäessä. Löytöpaikka on n. 100 m (Seurus?)järvestä;

tasataltta, jonka mv. Heikki Ketola löysi viljelysmaasta n. 50 m asuinrakennuksesta SW. Esine on löytäjän hallussa.  
(Lp = koordinaatit)

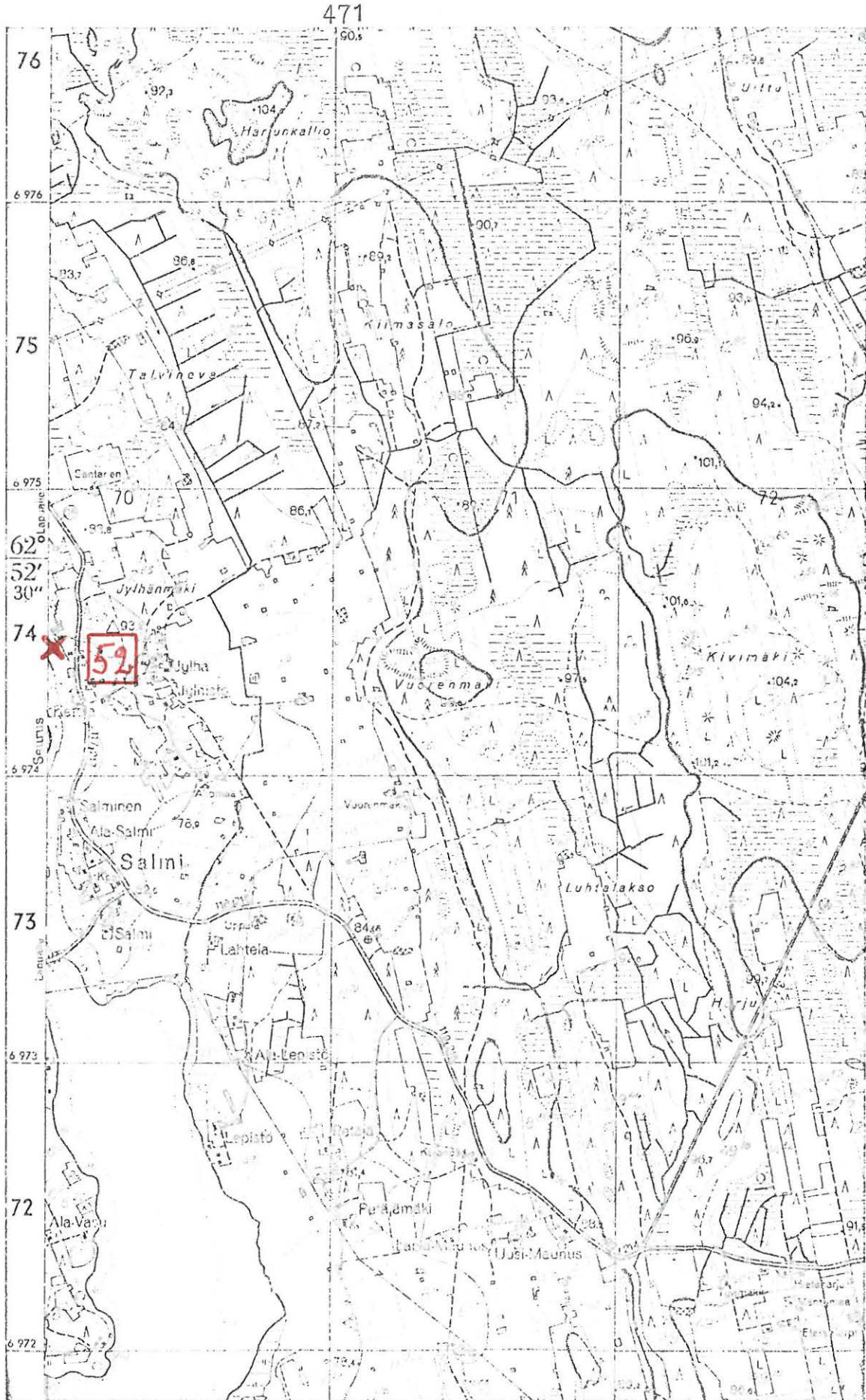
Kuortaneen inventoinnin yhteydessä kävin Ala-Ketolan tilalla 14.10. 1982. Tällöin sain kuulla Paavo Ala-Ketolan kuolleen ja esineen löytöpaikasta ei ollut tietoa.

Samassa yhteydessä sain kuulla tilan nykyisen isännän löytämästä taltasta. Löytäjä itse ei ollut tuolloin kotona, eikä emäntä tiennyt esineen tarkkaa löytöpaikkaa, eikä myöskään luovuttanut esinettä mukaani.

Arvioitua löytöpaikkaa (= koordinaatit) tarkastaessani, hiekkamultainen SW-rinne, josta peruna oli hiljattain nostettu, en siinä mitään muinaisjäännökseen viittaavaa havainnut, vaikka paikka maastonsa puolesta sopisikin kivikautiseksi asuinpaikaksi.

Tila sijaitsee Kuortaneen Kuortaneen kylässä Salmen kyläosassa Lapuanjoen luusuassa olevan Seurusjärven E-rannalla. Kuortaneen kirkosta on paikalle matkaa n. 8 km NW.

- Kartta s. 122



( Ote peruskarttalehdestä 2224 06. 1:20 000 )

KUORTANE 53 (Mertaniemi)

Inventointi 1983

Peruskartta 2224 05

KUORTANE

x = 6359

y = 7962

z = 95 - 100

K i v i e s i n e e n l ö y t ö p a i k k a, luokka II

Tila: Mertaniemi 1:26

Om. Heikki Osala, os. 62120 Leppälä

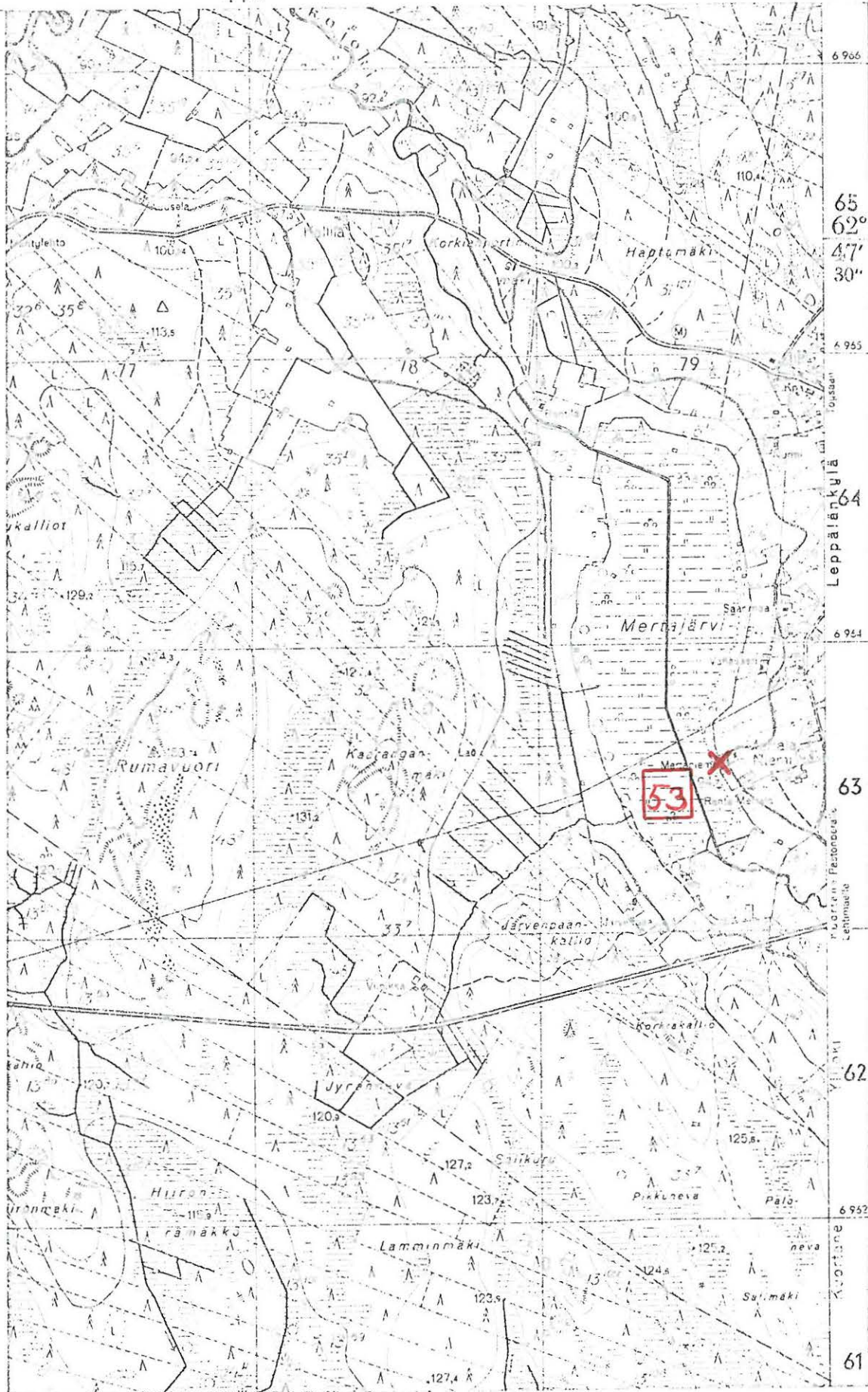
Löydöt: KM 22148, pikkutaltoa, jonka mv. Svante Osala löysi 1970-luvun alussa tilaltaan karjapihalta rehusäiliön pohjaa luotaessa. Maaperä on hiekkamultaa, hiesua ja rapaa. Löytäjä on kuollut, ja hänen poikansa Heikki Osala luovutti esineen 6.6.1983. Löytöpaikka sijaitsee tilan asuinrakennuksesta n. 30 m SW.

Kuortaneen inventoinnin yhteydessä kävin Mertaniemen tilalla 6.6.1983 saatuaani naapurissa kuulla tilalta löydetyistä pikkutalvasta. Tila sijaitsee Kuortaneen Kuortaneenkylässä Leppälänkylän kyläosassa kuivatun Mertajärven S-osan E-rannalla. Kuortaneen kirkosta on paikalle matkaa 6300 m SE.

Kotosalla ollut emäntä tiesi kertoa esineen löytöpaikan, joka sijaitsee karjapihalla tilan navettarakennuksen W-puolella (= koordinaatit). Kuivatun Mertajärven rantaan on löytöpaikasta matkaa n. 40 m SW. Mahdollisesti johtuen heikoista havaintomahdollisuuksista en paikalla ja lähiympäristössä (ketona) havainnut mitään muinaisjäännökseen viittaavaa, vaikka kohta maastonsa puolesta hyvin sopisikin kivikautiseksi asuinpaikaksi.

- Kartta s. 124

478



( Ote p ruskartasta 2224 05. 1:20 000 )

KUORTANE 54 (Nurmi)

Inventointi 1983

Peruskartta 2224 05

KUORTANE

x = 6452

y = 7969

z = 95 - 100

K i v i e s i n e e n l ö y t ö p a i k k a, luokka II

Tila: Nurmi 34:25

Om. Paavo Nurmi, os. 62120 Leppälä

Löydöt: Kuortanes-Seura, tasataltta, jonka mv. Paavo Nurmi löysi  
15.8.1957 Kuortaneen Leppälänkylästä Mertajärven E-rannan  
N-päästä.

*KUORTANEEN*

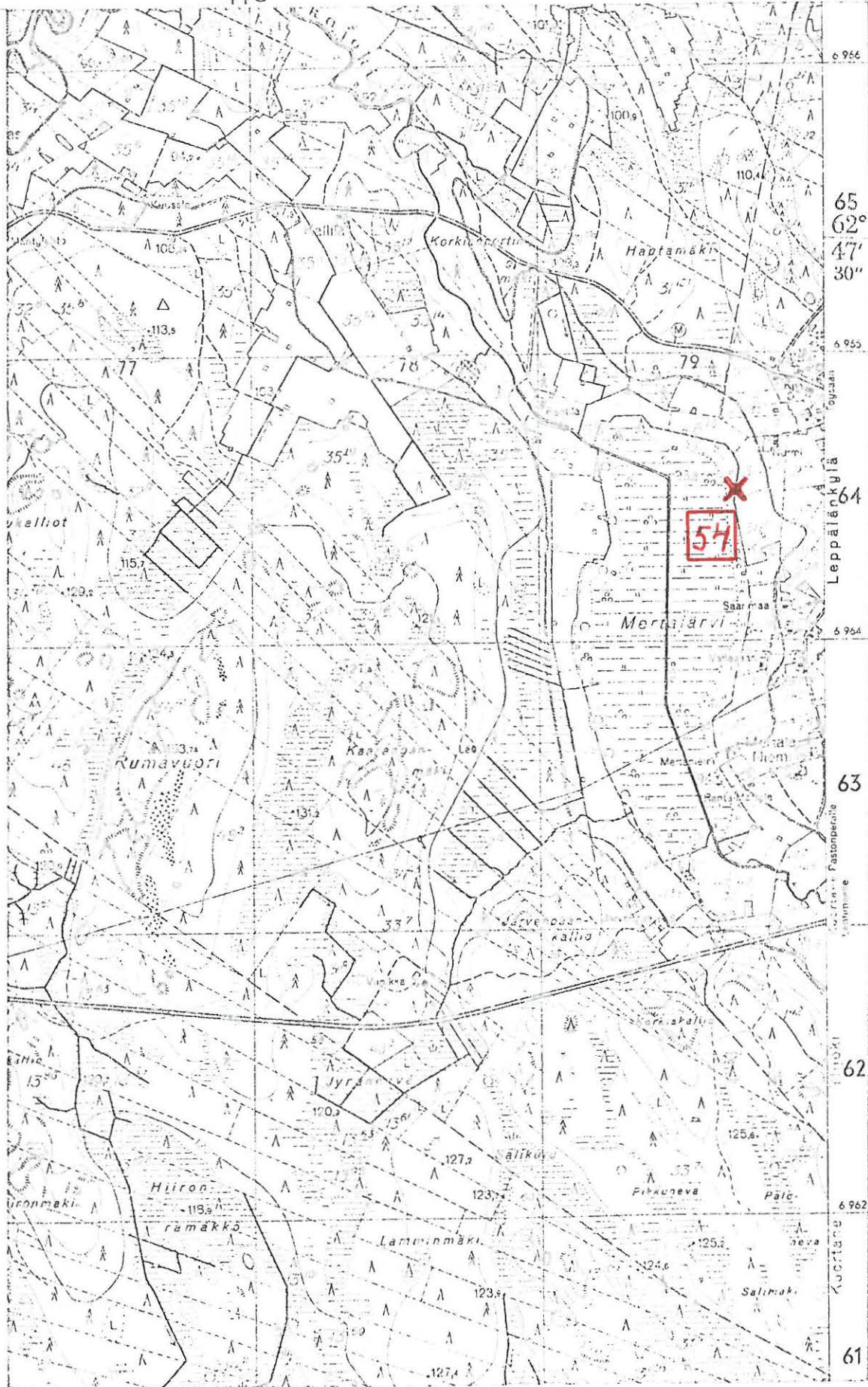
Kaustisten inventoinnin yhteydessä kävin Nurmen tilalla ja haastattelin  
löytäjää 6.6.1983.

Tila ja lp (= koordinaatit) sijaitsee Kuortaneen kunnan kuortaneen  
kylässä Leppälän kylänosassa kuivatun Mertajärven N-osan E-rannalla.  
Kuortaneen kirkosta on kohteeseen matkaa 5900 m ESE.

Haastattelussa kävi ilmi, että esine on läydetty ojaa kaivettaessa  
multamaasta ja n. 0,5 cm:n syvyydestä. Löytökohta on viljelysmaan ja  
Mertajärven rantaa reunustavan pensaikovyöhykkeen välissä olevassa  
hiljattain peratussa laskuojassa n. 200 m tilan asuinrakennuksesta SW.  
Havaintomahdollisuudet olivat hyvät ainoastaan ojan leikkauksissa.  
Niissä en havainnut mitään muinaisjäännökseen viittaavaa. E-puolinen  
alue oli ketona ja W-puolinen tiheää pensaikkoa, joten havaintomahdol-  
lisuudet näillä alueilla olivat olemattomat.

- Kartta s. 126

478



( Ote peruskarttalehdestä 2224 05. 1:20 000 )



KUORTANE 55 (Pihlajamäki)

Inventointi 1983

Peruskartta 2224 08

LEPPÄLÄNKYLÄ

x = 6455

y = 8017

z = 100 - 105

K i v i e s i n e e n l ö y t ö p a i k k a, luokka II

Tila: Pihlajamäki 2:22

Om. Matti Pihlajamäki

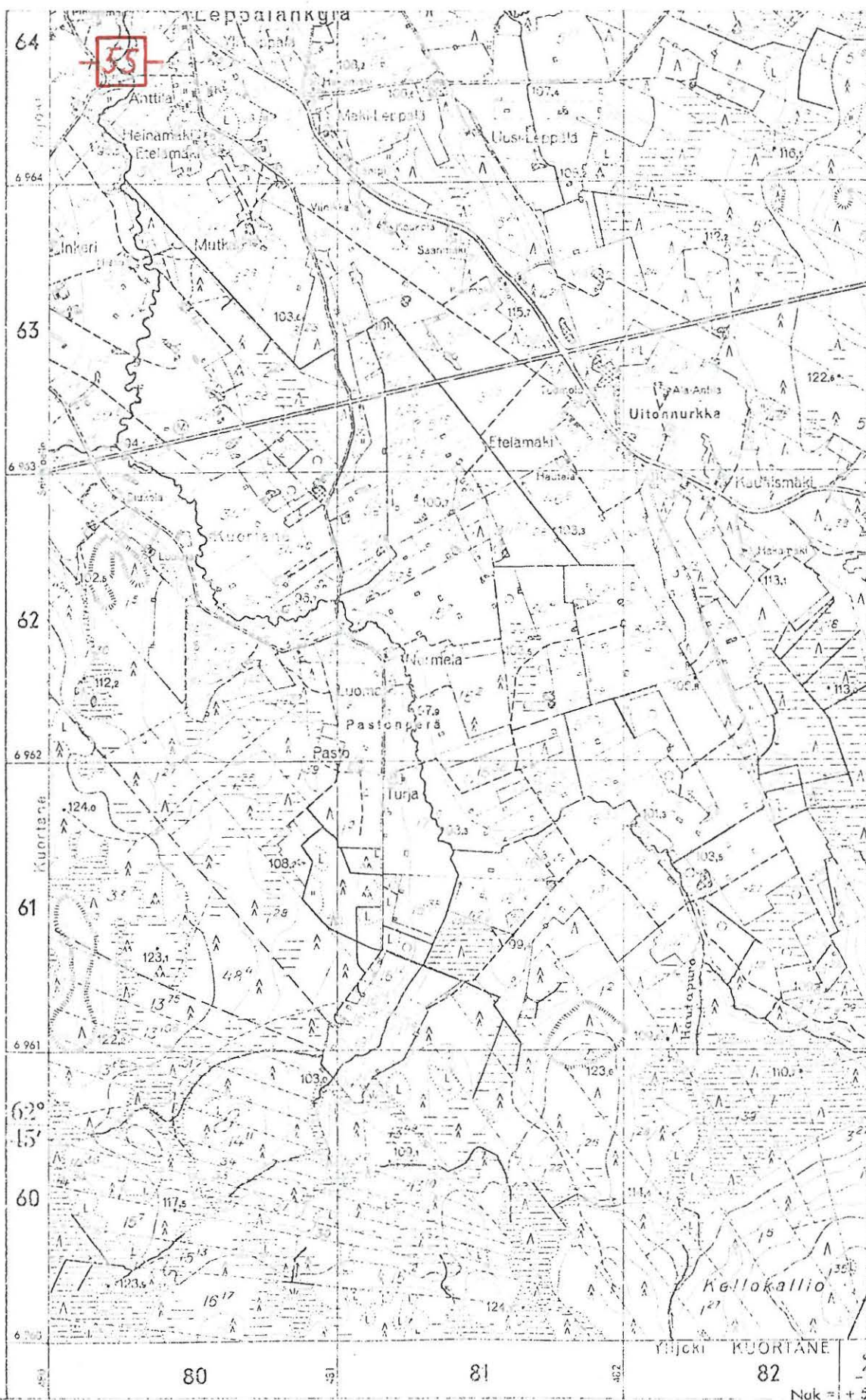
Löydöt: Kuortanes-Seura, tasataltta, jonka mv. Juho Pihlajamäki ( + ) löysi n. v. 1920 Kuortaneen Leppälänkylästä Pihlajamäen talon pellolta. Tarkka löytöpaikka ei ole tiedossa.

Kuortaneen inventoinnin yhteydessä kävin Leppälän tilalla 6.6.1983. Tila (päärakennus = koordinaatit) sijaitsee Kuortaneen Ylijoenkylässä Leppälän kylänosassa Leppälänkylän sahasta n. 500 m SE. Kaaranganjoen W-rannalla. Paikalla käydessäni kävi ilmi, että tila on nykyisin kesä-asuntona, eikä asukkaita ollut paikalla. Lähiseutua tarkastaessani en havainnut mitään muinaisjäännökseen viittaavaa.

Naapurissa mv. Paavo Nurmelta (os. 62120 Leppälä) sain kuulla, että Leppälänkylän "keskustasta" Pastonperälle vievän tien E-puolella olevan pajan luota on löydetty reikäkivi perunanostossa tilan RN:o 2:4 alueelta. Esineen myöhemmistä vaiheista ei kertoja tiennyt.

Vm. löytöpaikka sijaitsee Pihlajamäen tl:n rakennuksista n. 200 m NW (x = 6470, y = 8004, z = n. 105). Tässä maaperä on kivikkoista hiekka-multaa ja viettää loivasti SE. Kohdassa en havainnut muinaisjäännökseen viittaavaa kohtalaisen hyvistä havaintomahdollisuuksista huolimatta.

- Kartta s. 128



( Ote peruskarttalehdestä 2224 08. 1:20 000 )

KUORTANE 56 (Turpeela)

Inventointi 1983

Peruskartta 2224 08

LEPPÄLÄNKYLÄ

x = 6226

y = 8098

z = 100 - 102,5

K i v i e s i n e i d e n l ö y t ö p a i k k a, luokka II

Tila: Turpeela 1:9

Om. Toivo Hissa

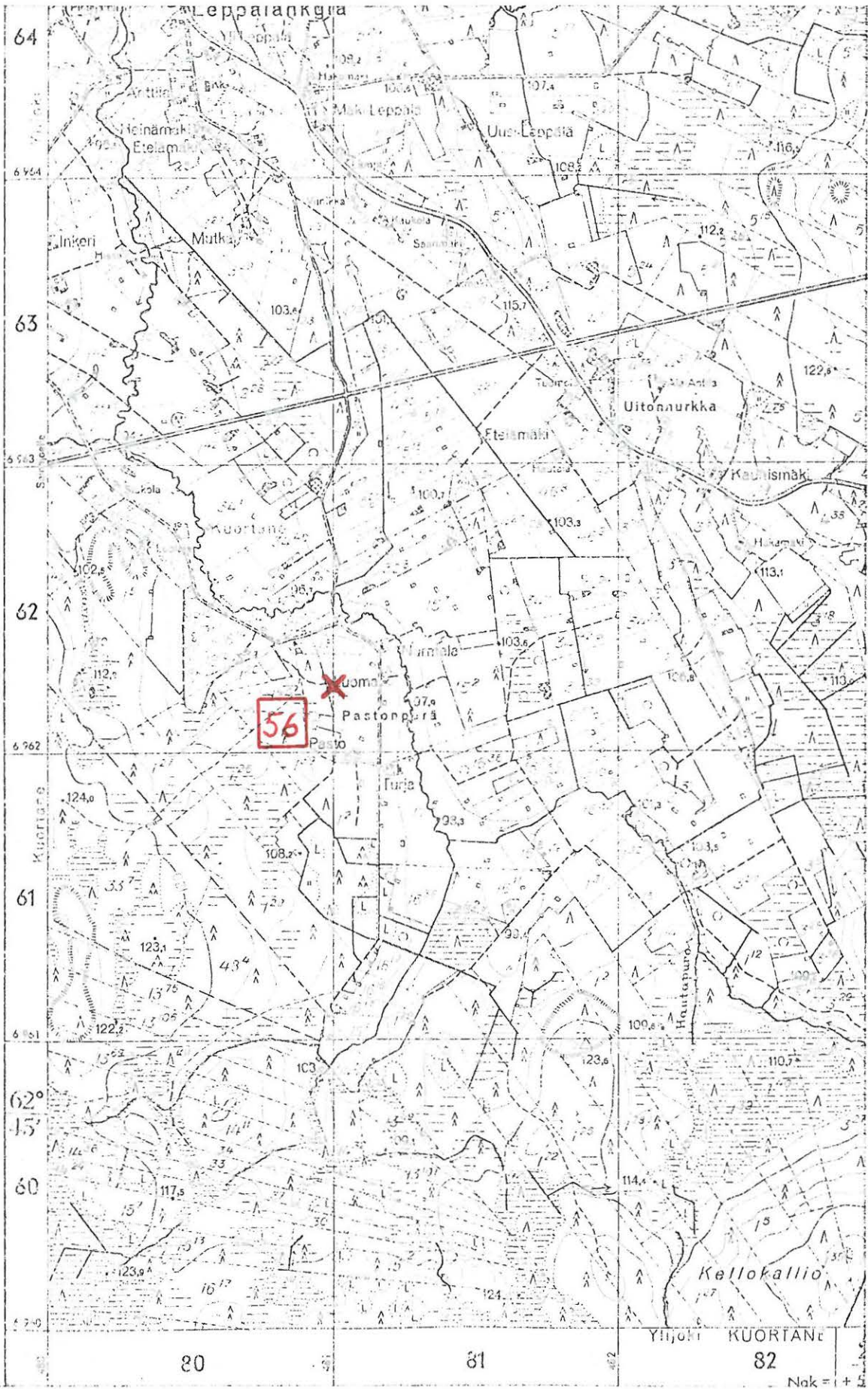
Löydöt: KM 11543:2, poikkikirves, jonka Elias Järvenpää löysi 1920-luvun alussa kuokkiessaan Kuortaneen Leppälänkylän Pastonperän suunnalta. Saatu op. Vihtori Latvamäen lähettämänä Lapuan Paavolan kansakoulusta. Diar. 31.10.1945;  
Mv. Juho Niemellä Kuortaneella kourutaltoa, jonka Elias Vähälaakso löysi ojaa kaivaessaan asuessaan Järvenpään torpassa, Kuortaneen Leppälänkylän Vittingin talon Turpeela -nimisestä maapalstasta, joka on Poston vainion N-päässä.

Kuortaneen inventoinnin yhteydessä kävin Vittingin tilalla 6.6.1983, ja haastattelin tilan vanhaaisäntää. Hänen kertomansa mukaan Elias Järvenpää ja Elias Vähälaakso oli yksi ja sama henkilö. Mainittu maapalsta, Turpeela, ei kuulu enää Vittingin tilaan.

Löytöpaikka sijaitsee Kuortaneen Ylijoen kylässä Leppälän kyläryhmän S-osassa Pastonperällä Seinäjoki-Lehtimäki -maantiestä n. 1 km S ja Mertajärvestä n. 2 km SE. Kuortaneen kirkosta on paikalle matkaa n. 8 km SE.

Paikalla käydessäni oli mainittu viljelysmaa hiljattain kynnetty, joten havaintomahdollisuudet olivat hyvät. Maaperä on hiesua ja savea, rinne viettää E. Mitään merkkejä muinaisjäännöksestä en paikalla havainnut, vaikka kohta maastonsa puolesta sosisikin hyvin kivikautiseksi asuinpaikaksi.

- Kartta s. 130



( Ote peruskarttalehdestä 2224 08. 1:20 000 )

KUORTANE 57 (Leppälänkylä)

Inventointi 1983

Peruskartta 2224 05 tai 08  
KUORTANE tai LEPPÄLÄNKYLÄ

x =

y =

z =

K i v i e s i n e e n l ö y t ö p a i k k a, luokka II

Tila:

Om.

Löydöt: KM 4119:3, keihäänterä, joka on löydetty Kuortaneen pitäjän  
Leppälänkylästä alhaisesta nevanaasta joen varrelta kylästä N.  
Saatu Ebba Weilin in keräämänä ja lunastettu 30.8.1902.

Kuortaneen Leppälänkylä sijaitsee Kuortaneen kirkosta n. 6,5 km SE.  
Löytötiedoissa mainittu joki saattaa tarkoittaa kylän W- ja N-puolella  
virtaavaa Kaarankajokea.

KUORTANE 58 (Mertala)

Inventointi 1983

Peruskartta 2224 08

LEPPÄLÄNKYLÄ

arvioitu x = 6254

keskipiste y = 8041

z = 105

K i v i k a u t i n e n a s u i n p a i k k a, luokka II

Tila: Kaukola 1:5

Om. Matti Mertala, os. 63120 Leppälänkylä

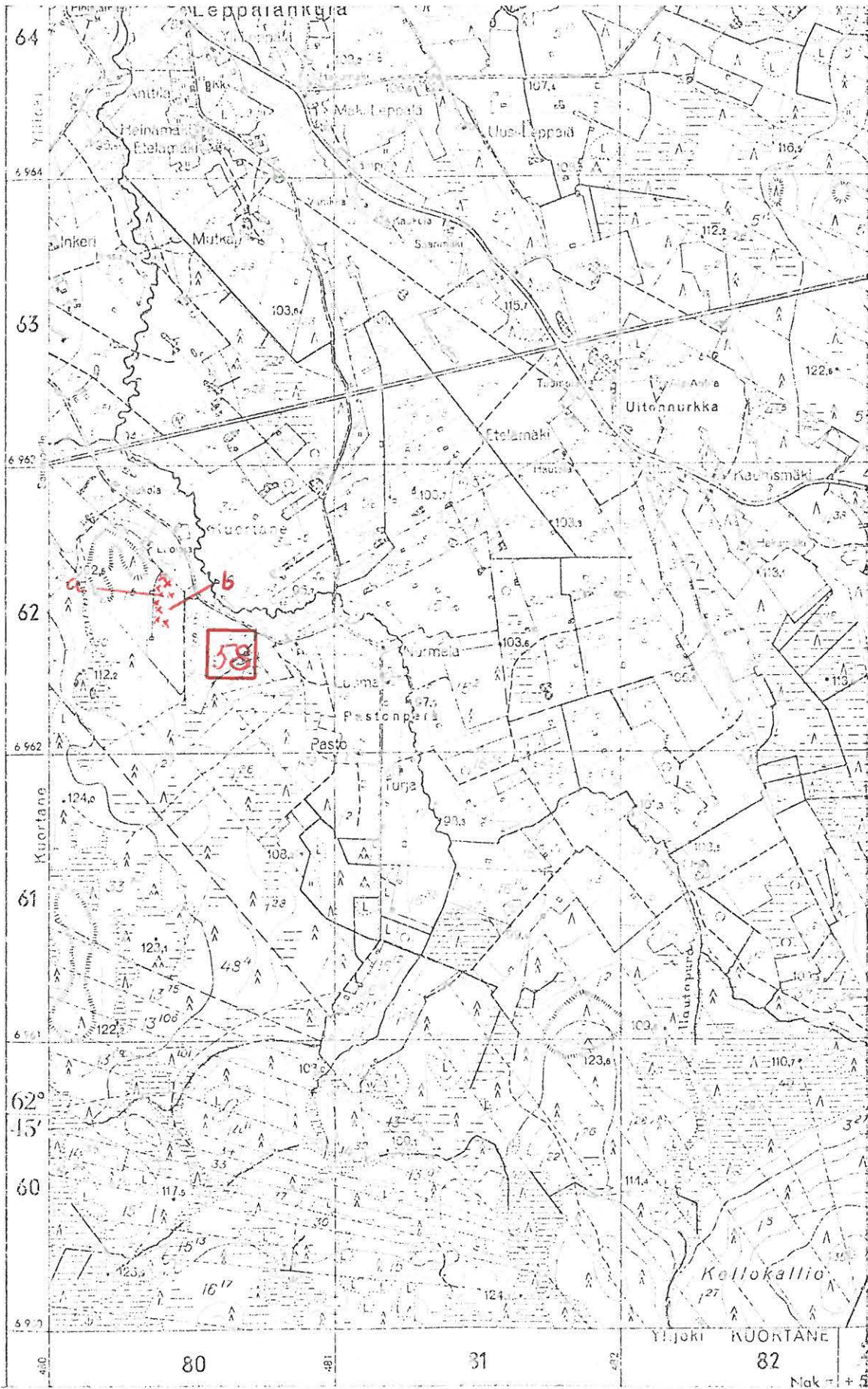
Löydöt: KM 12302, ristinuija, jonka Juha Mertala löysi 15.7.1949 Kuortaneen Leppälänkylästä Mertalan tilan pellosta Luosa -nimisestä paikasta Mertajärven S-päästä maan pinnasta. Samasta paikasta on ennenkin löydetty kiviesineitä, mutta ei ole otettu talteen. Saatu Leppälänkylän kansakoulusta vaihtamalla kipsijäljennökseen. Diar. 1.10.1949;

KM 22149:1 - 7, kivistä asuinpaikkalöytöjä vuodelta 1983.

Kuortaneen inventoinnin yhteydessä kävin Mertalan tilalla 6.6.1983 ja sain kuulla Luosa -nimisen paikan sijainnin. Se sijaitsee Kuortaneen Yljoen kylässä Leppälänkylä -kylänosan S-osassa Pastonperältä n. 800 m NW ja Seinäjoki-Lehtimäki -maantiestä n. 600 m S. Kuortaneen kirkosta on kohteeseen matkaa n. 7,5 km SE.

Paikalla käydessäni oli po. alue, loivasti E viettävä hiesupelto, osittain oraalla, joten havaintomahdollisuudet olivat hyvät. S-osa viljelysmaasta oli ketona. N. 105 m:n korkeuskäyrän kohdalla erottuu viljelysmaassa terassi, jonka päällä ja taitteessa havaitsin runsaasti merkkejä kivistä asutuksesta: rikkonainen taltta, taltan teelmä, kvartsikaapimia ja -iskoksia sekä kivilaji-iskoksia. Näiden havaintojen perusteella on asuinpaikan koko ainakin 200 (N-S -suunnassa) x 50 m. Mahdollisesti asuinpaikka jatkuu kohti S, joka seikka on mahdollista todeta tuolla alueella parempien havaintomahdollisuuksien vallitessa.

- Kartta s. 133, johon on merkitty löytöpaikkoja: a = taltta (KM 22 :1)  
b = taltan teelmä ( :2), x = kvartseja
- Kuva 9 (f. 58584-585). Asuinpaikka kaakosta. Löytövyöhyke merkitty kuvaan.



( Ote peruskarttalehdestä 2224 08. 1:20 000 )

KUORTANE 59 (Mutka)

Inventointi 1983

Peruskartta 2224 08

LEPPÄLÄNKYLÄ

x = 6356

y = 8063

z = 100 - 102,5

K i v i e s i n e e n l ö y t ö p a i k k a, luokka II

Tila: Mutka 3:29

Om. Hellen Hietala, 62120 Leppälänkylä

Löydöt: KM 11543:3, tasataltta, jonka Jussi Mutka löysi Kuortaneen Leppälänkylästä läheltä Mutkan torppaa v. 1918 - 19 muutamia vuosia aikaisemmin hävitetyn "Vainionpään Maijan" tuvan luota pellosta. Saatu op. Vihtori Latvamäen lähettämänä Lapuan Paavolan kansakoululta. Diar. 31.10.1945.

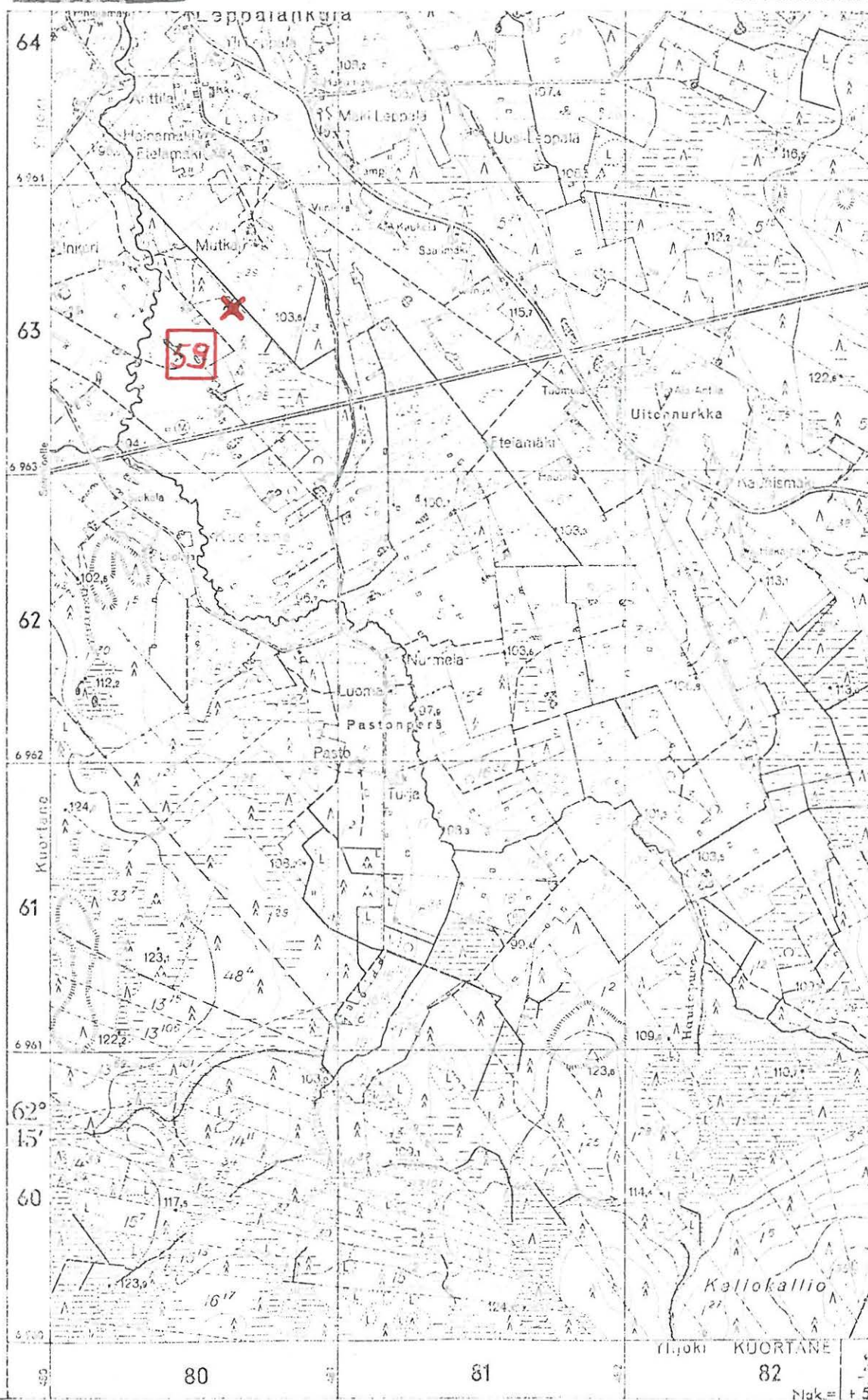
Kuortaneen inventoinnin yhteydessä kävin Mutkan tilalla 7.6.1983, jolloin sain kuulla "Vainionpään Maijan" tuvan sijainnin (= koordinaatit). Kohta on nykyisin uudisraivauksen alaisena. Kohdassa en havainnut muinaisjäännökseen viittaavaa.

Löytöpaikka lienee mainitusta kohdasta NE olevalla viljelysmaalla, joka kuuluu nykyisin Mutkan tilaan. Tarkastushetkellä alue oli ketona, joten havaintomahdollisuudet olivat olemattomat.

Kohde sijaitsee Kuortaneen Ylijoen kylässä Leppälänkylän kyläosan S-osassa n. 1600 m Leppälänkylän sahasta SE.

- Kartta s. 135





( Ote peruskarttalehdestä 2224 08. 1:20 000 )

KUORTANE 60 (Kaaranganjoki)

Inventointi 1983

Peruskartta 2224 08

LEPPÄLÄNKYLÄ

lp. n.

x = 6580

y = 8320

z = 122,5 - 125

K i v i e s i n e e n l ö y t ö p a i k k a, luokka II

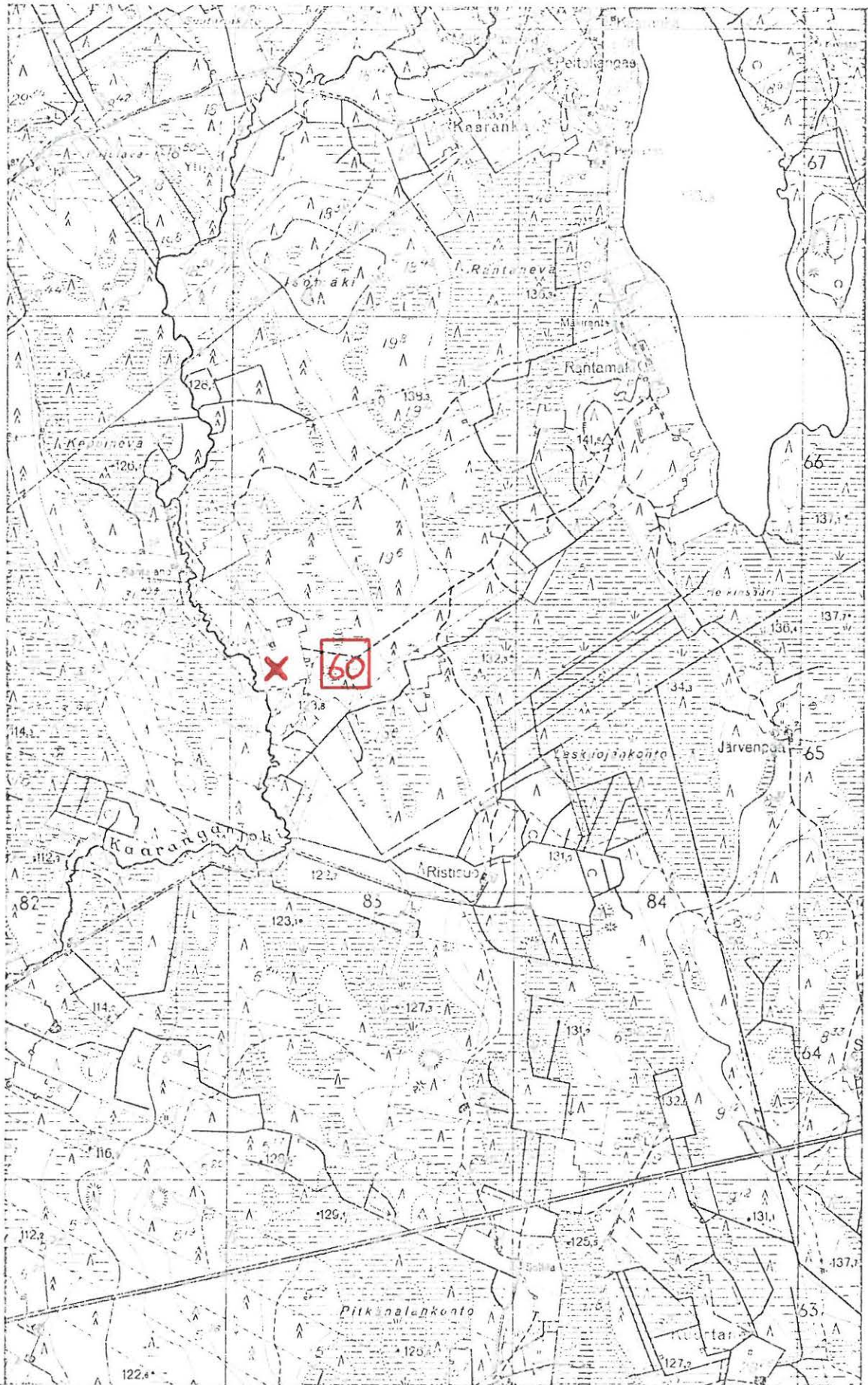
Tila: Rantamäki 19:6

Om. mv. Uuno Rantamäki, os. 63120 Leppälänkylä, Kaaranka

Löydöt: Heikki Klemetin (perikunnan?) hallussa keihäänkärki, jonka Eljas Värmä (Hakala) löysi Kuortaneen Kaarangan kylän Eljas Rantamäen uudelta kydöltä raivaustöissä. Paikka on n. 2 - 2,5 km talosta SW Ranta-Ahon torpan lähellä, torpasta SE, lähellä Kaaranganjärvestä tulevaa jokea.

Löytöpaikka lienee Kuortaneen Kuortaneenkylässä Leppälänkylän ja Kaarangan kylän kyläryhmien välissä Kaaranganjoen E-rannalla, jonne Rantamäen tilan maat ulottuvat Kaaranganjärven rannasta. Mainittu uudisviljelys sijaitsee n. 1700 m Rantamäen rakennuksista SW.

- Kartta s. 137



6966

( Ote peruskarttalehdestä 2224 03. 1:20 000 )

KUORTANE 61 (Kaarankajärvi)

Inventointi 1983

Peruskartta 2224 08

LEPPÄLÄNKYLÄ

x =

y =

z =

K i v i e s i n e e n l ö y t ö p a i k k a, luokka II

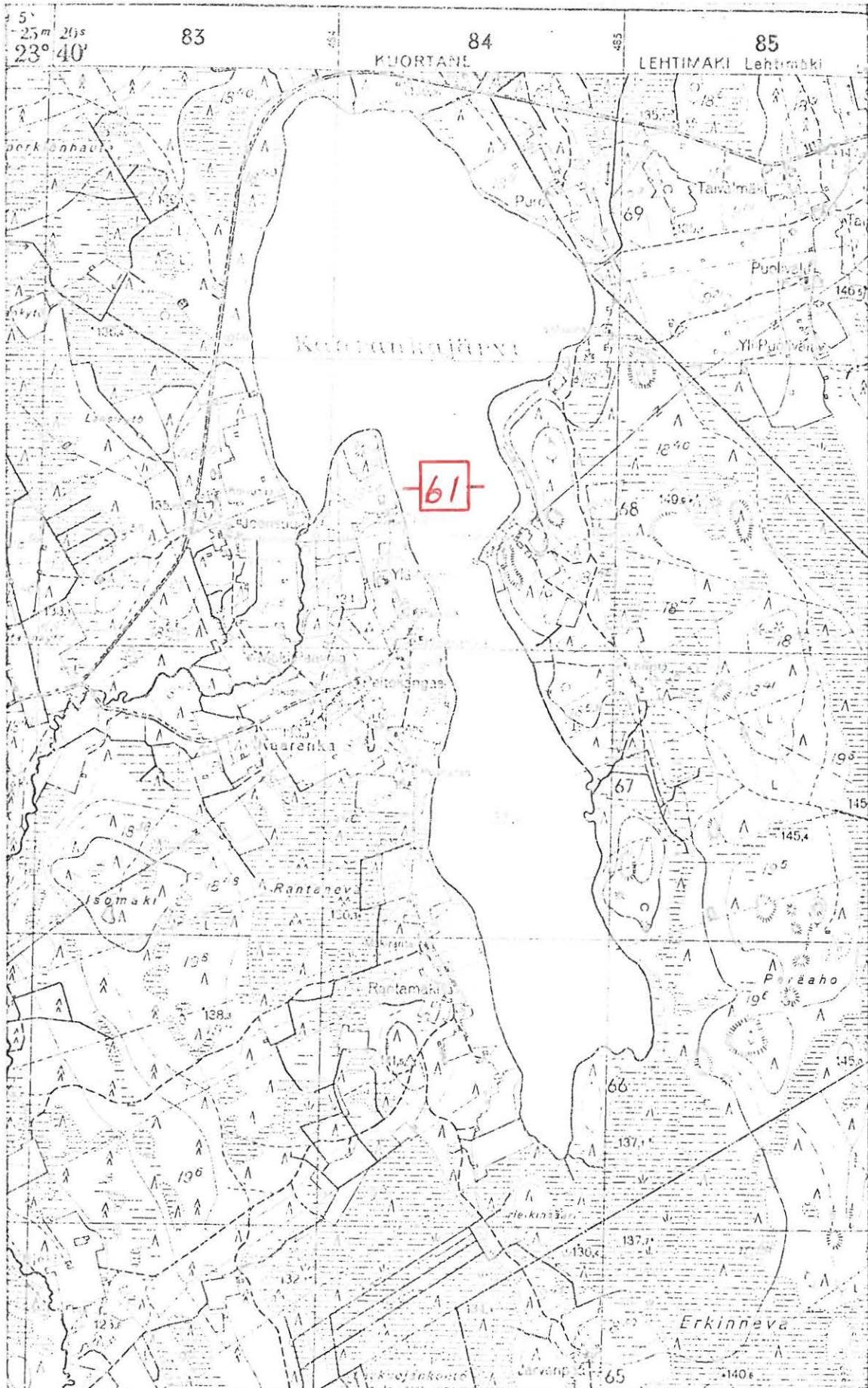
Tila:

Om.

Löydöt: KM 986, veitsi, joka on löydetty kivenheiton etäisyydeltä  
Kaarankajärvestä.

Kaarankajärvi sijaitsee Kuortaneen kunnan Kuortaneen kylässä Kuortaneen  
kirkosta n. 10 km E.

- Kartta s. 139



6968

( Ote peruskarttalehdestä 2224 08. 1:20 000 )

KUORTANE 62 (Puro)

Inventointi 1983

Peruskartta 2224 08

LEPPÄLÄNKYLÄ

x = 6958

y = 8474

z = 135 - 137,5

K i v i e s i n e e n l ö y t ö p a i k k a, luokka II

Tila: Puro 18:9

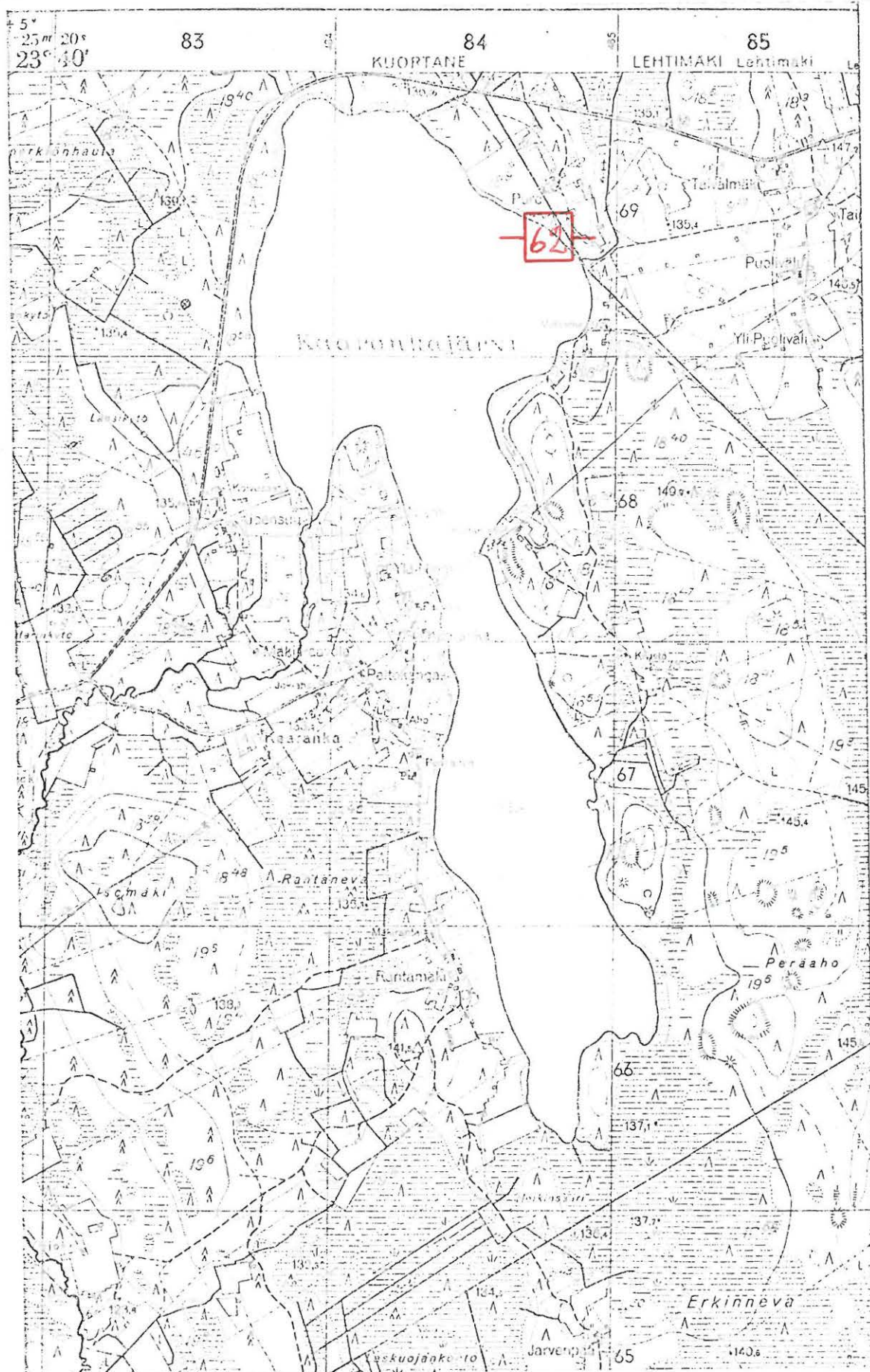
Om. Matti Hietaniemi, os. 63120 Leppälänkylä, Kaaranka

Löydöt: KM 7189:5, tasataltta, jonka talon tytär Emma Puro löysi v. 1913 rantapellosta Kaarankajärven rannasta 50 m pellosta. Saatu keräilijä Mikael Salmiselta lunastamalla 27.11.1916.

Kuortaneen inventoinnin yhteydessä kävin Puron tilalla 7.6.1983. Tila sijaitsee Kuortaneen/Lehtimäen rajalla Kuortaneen kunnan NE-osassa Kaarankajärven NE-rannalla siten, että tilan rakennukset (= koordinaatit) ovat Lehtimäen puolella (RN:o 22) ja rantapellot, josta löytö on peräisin Kuortaneen puolella. Kuortaneen kirkosta on paikalle matkaa n. 10,5 km ENE.

Nykyinen isäntä ei tiennyt löydöstä mitään mutta muisteli isävainajansa löytäneen tilalta sittemmin hukkaantuneen "kivisen taltan tai vasaran". Tilan rantapellot viettävät loivasti SW kohti Kaarankajärveä ja olivat tarkastushetkellä ketona. Maaperä on enimmäkseen hiekkaa. Muinaisjäännökseen viittaavaa en paikalla havainnut, vaikka paikka maastonsa ja maaperänsä puolesta hyvin sopisikin kivikautiseksi asuinpaikaksi.

- Kartta s. 141



6968

( Ote peruskarttalehdestä 2224 08. 1 : 20 000 )

KUORTANE 63 (Virtakangas)

Inventointi 1983

Peruskartta 2224 08

LEPPÄLÄNKYLÄ

x = 6106

y = 8506

z = 122,5

K i v i e s i n e e n l ö y t ö p a i k k a, luokka II

Tila: Virtakangas 9:30

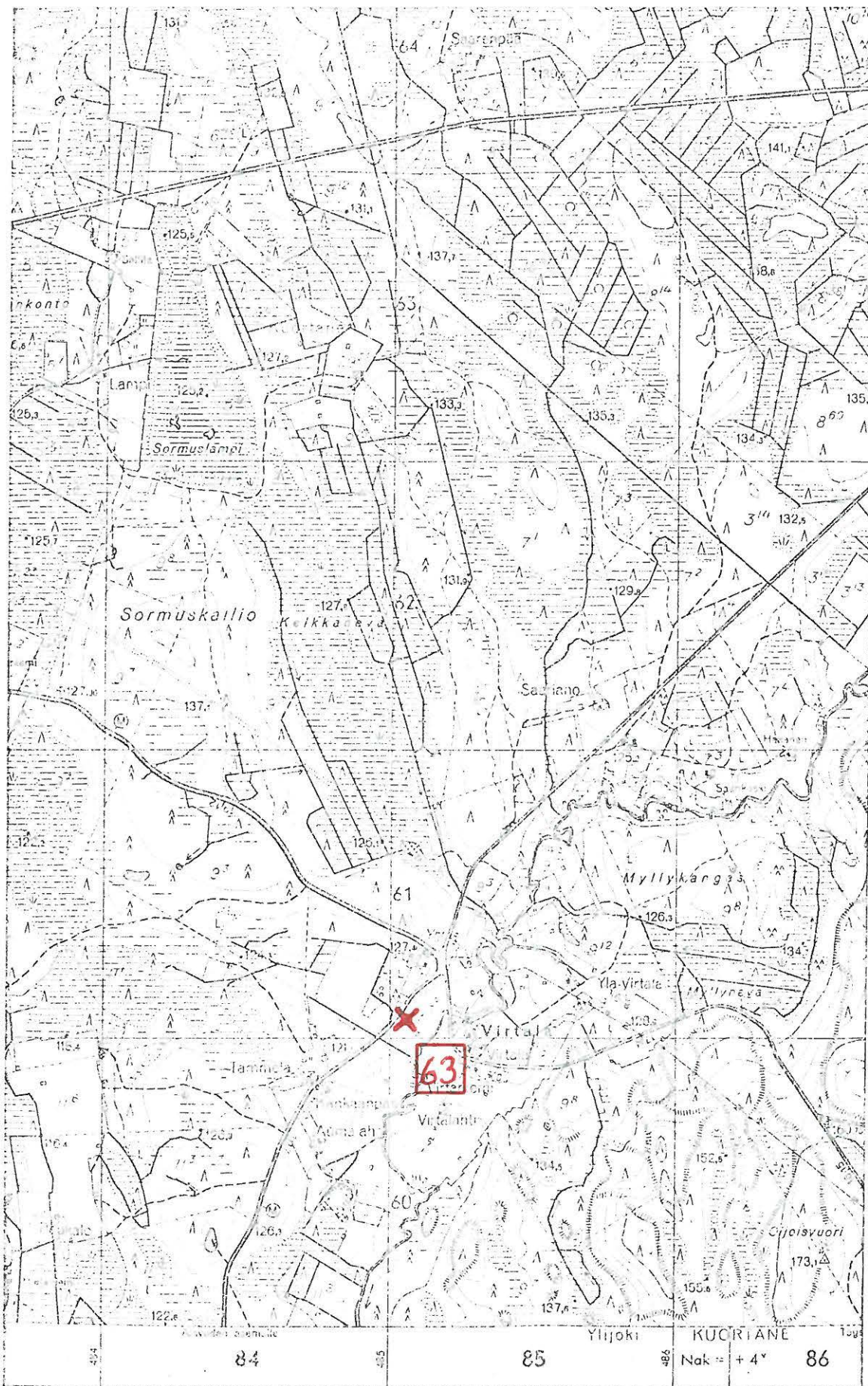
Om. Elmi Sepponen

Löydöt: KM 15149, keihäänkärki, jonka Matti Sepponen löysi Kuortaneen Kankaanpään pellosta v. 1952. Saatu lahjaksi Väinö Tuomaalan lähettämänä. Diar. 16.5.1961.

Kuortaneen inventoinnin yhteydessä kävin haastattelemassa esineen löytäjää liikk. harjoittaja Matti Sepposta 7.6.1983. Hän osoitti löytöpaikan (= koordinaatit), joka sijaitsee Kuortaneen Ylijoen kylässä Virtalan kylänosassa. Kohta on Virtalasta Alavuden asemalle vievän tien SE-puolella n. 20 m:n päässä ja Kätkänjoesta n. 100 m NW. Kankaanpään tilan rakennuksista on paikalle matkaa 400 m NE. Löytöpaikka on hiekkamultapellolla, maasto viettää SE. Tarkastushetkellä viljamaa oli oraalla, joten havaintomahdollisuudet olivat heikot. Muinaisjäänökseen viittaavaa en paikalla havainnut, vaikka se maastonsa puolesta sopiikin hyvin kivikautiseksi asuinpaikaksi.

- Kartta s. 143





6962

( Ote peruskarttalehdestä 2224 08. 1:20 000 )

KUORTANE 64 (Virtaniemi)

Inventointi 1983

Peruskartta 2224 08

LEPPÄLÄNKYLÄ

x = 6090

y = 8530

z = 120 - 125

K i v i e s i n e i d e n l ö y t ö p a i k k a, luokka II

Tila: Virtala 9:2

Om. mv. Matti Virtaniemi, os. 63450 Löyä, Virtala

Löydöt: Kuortanes-Seura, reikäkivi, jonka mv. Matti Virtaniemi ( + ) löysi n. v. 1950 Kuortaneen Virtalan kylästä Virtaniemen talon tuvanpää-pellosta; KM 22150, "reikäkiven teelmä", jossa kolmella sivulla syvennys. Kiven löysi Paavo Virtaniemi Virtaniemen talon alta multapenkistä 1970-luvun alussa. Löytäjä luovutti kiven Markku Torviselle 7.6.1983.

Kuortaneen inventoinnin yhteydessä kävin Virtalassa Virtaniemen tilalla 7.6.1983. Tila sijaitsee Kuortaneen Ylijoen kylässä Virtalan kylänosassa Leppälänkylästä Löyänjärvelle vievän tien ja Länsikylästä Alavuden asemalle vievän tien risteyksessä, mainitusta risteyksestä n. 350 m SSE ja Kätjänjoen E-rannalla.

Reikäkiven löytöpaikka on välittömästi tilan nykyisen ulkorakennuksen E-puolella, rakennuksen ja viljelysmaan välissä olevan ajotien kohdalla. Tilan asuinrakennuksesta on löytöpaikkaan n. 30 m NE. Viereinen viljelysmaa, karkean hiekan ja mullan sekainen pelto, oli tarkastushetkellä kesantona, joten havaintomahdollisuudet olivat heikot, eikä paikassa samoin kuin tilan pihapiirissä ja lähiympäristössä näkynyt mitään muinaisjäännökseen viittaavaa.

- Kartta s. 145



6962

( Ote peruskarttalehdestä 2224 08. 1:20 000 )

41/R 380 010065

KUORTANE 65 (Virtala, yhteismaa)

Inventointi 1983

Peruskartta 2224 08

LEPPÄLÄNKYLÄ

x = <sup>67</sup>6131

y = <sup>20</sup>8516

z = 127,5

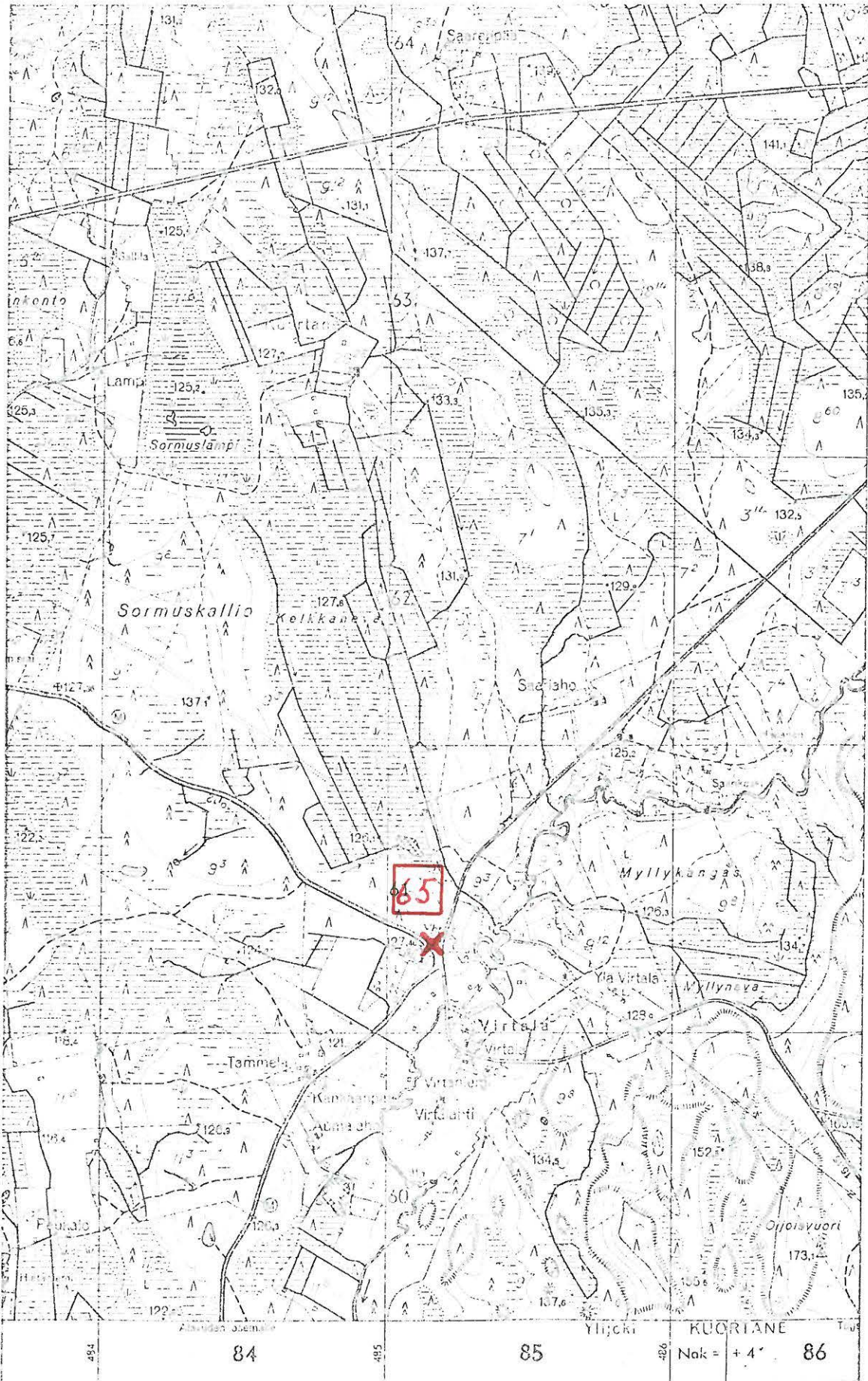
K i v i k a u t i n e n a s u i n p a i k k a (?), luokka II

Tila: Yhteismaa

Löydöt: KM 22151, kvartsi-iskoksia vuodelta 1983

Kuortaneen inventoinnin yhteydessä tarkastin kohteen 7.6.1983. Kohde sijaitsee Kuortaneen Ylijoen kylässä Virtalan kylänosassa n. 150 m Kätjänjoesta W. Kuortaneen kirkolta Löyään vievä tie ja Länsikylästä Alavuden asemalle vievät tiет risteävät Virtalassa. Tämän risteyksen N-"kainalossa" on n. 60 x 40 m:n kokoinen yhteismaapala, josta on otettu "kotitarvehiekkaa". Tällä kohdalla havaitsin maantien ojan leikkauksessa alueen SW-reunassa kvartsi-iskoksia pienellä alueella. Muuta asuinpaikkaan viittaavaa en ojaileikkauksissa tai hiekkakuopissa havainnut huolimatta kohtalaisen hyvistä havaintomahdollisuuksista. Maaperä on hienoa tasarakeista vaaleaa hiekkaa ja maasto viettää SE ja E.

- Kartta s. 147
- Kuva 10 (f. 58586). Kohde etelästä yli Länsikylä-Alavus -maantien. Löytökohta merkitty kuvaan nuolella.



6962

( Ote peruskarttalehdestä 2224 08. 1:20 000 )

*412 300 010065*

KUORTANE 66 (Uitonnurkka)

Inventointi 1983

Peruskartta 2224 08

LEPPÄLÄNKYLÄ

arvioitu x = <sup>69</sup>6350

keskipiste y = <sup>24</sup>8174

z = 115 - 117,5

K i v i k a u t i n e n a s u i n p a i k k a, (?), luokka II

Tila: 1. Kivikko 4:48 (tien SW-puoli)

2. Kaatija 4:53

Om. 1. mv. Erkki Viinikka, os. 62120 Leppälänkylä

2. Kaarlo Mustapää, os. 62120 Leppälänkylä

Löydöt: KM 22152, kvartsi-iskoksia vuodelta 1983

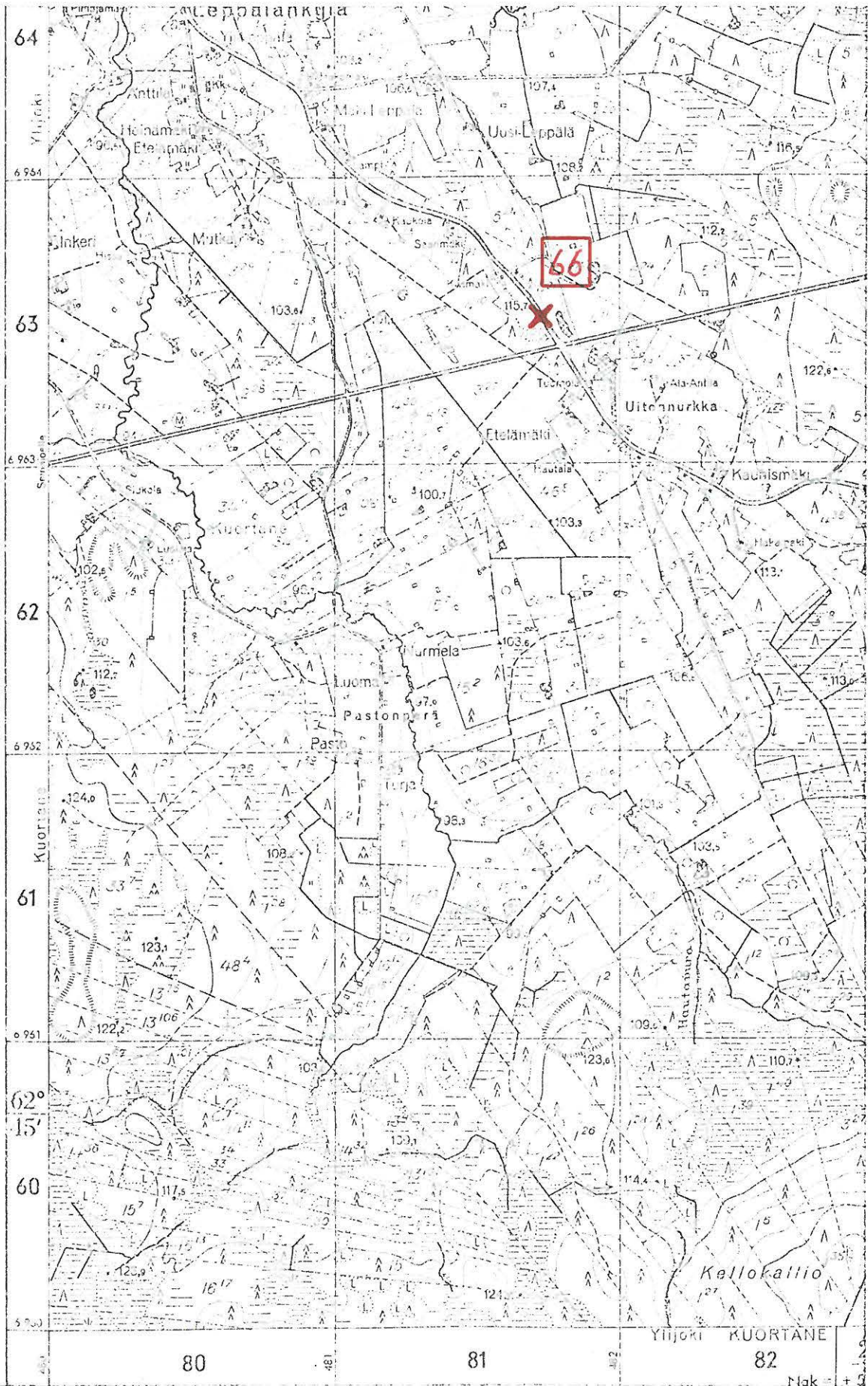
Kuortaneen inventoinnin yhteydessä tarkastin kohteen 7, 6.1983. Se sijaitsee Kuortaneen Ylivoen kylässä Seinäjoki-Lehtimäki -maantien ja Leppälänkylästä Virtalaan vievän tien risteyksessä soraharjanteen SE-päässä. Mainitusta risteyksestä on löytöpaikkaan matkaa n. 100 m Leppälänkylään päin (= NW).

Tältä alueelta poimin kvartsi-iskoksia n. 25 m:n matkalta tien suunnassa molemmin puolin tietä ojaleikkauksista. Tien molemmilla puolilla kasvaa männikkömetsää. Lähempänä risteystä on tien molemmilla puolilla sorakuoppia, joiden profiileissa en havainnut merkkejä asuinpaikasta.

- Kartta s. 149

KUORTANE 66

Inventointi 1983



( Ote peruskarttalehdestä 2224 08. 1:20 000 )

KUORTANE 67 (Viitanen)

Inventointi 1983

Peruskartta 2224 04

LENTILÄ

x = 5605

y = 7645

z = 90

K i v i e s i n e e n l ö y t ö p a i k k a, luokka II

Tila: Viitanen 20:27

Om. Lauri Viitanen, os. 63230 Lentilä

Löydöt: Kuortanes-Seura, kourutaltoa, jonka mv. Lauri Viitanen löysi Kuortaneen Ylijoen kylästä Viitaseen talon Laituri-vainiosta n. 100 m Lapuanjoesta (NE).

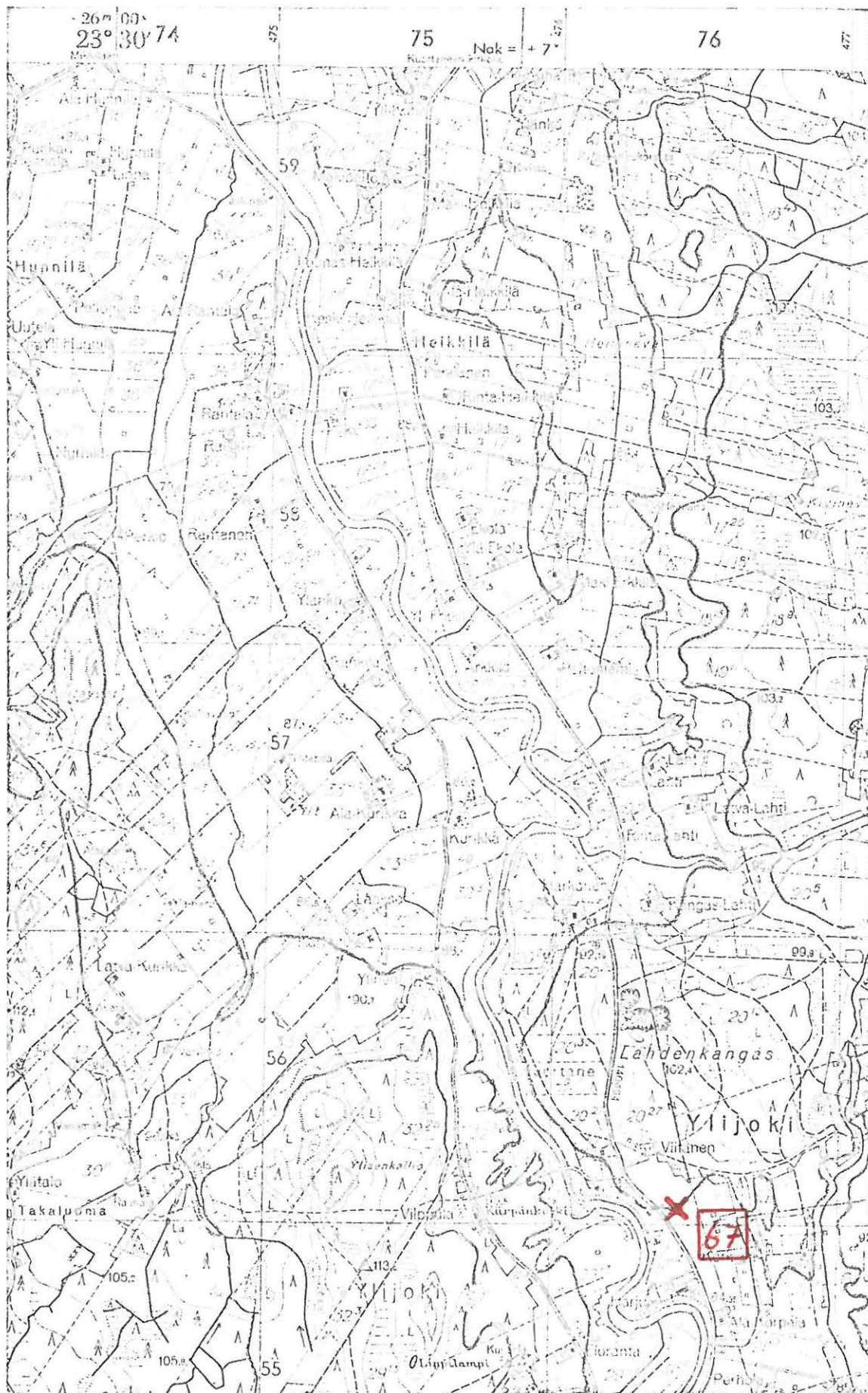
Kuortaneen inventoinnin yhteydessä tarkastin kohteen ja haastattelin löytäjää 8.6.1983.

Kohde sijaitsee Kuortaneen Ylijoen kylässä Lentilän kyläosassa Lahdenkankaan S-reunassa viljelysmaalla. Lapuanjoki virtaa löytöpaikan W-puolella n. 150 m:n päässä.

Löytäjä osoitti esineen löytöpaikan, joka on Viitaseen t1:n rakennuksista 220 m SSE. Paikka oli tarkastushetkellä ketona, joten havaintomahdollisuudet olivat heikot. Maaperä on hiesua, rinne viettää SE. Mitään muinaisjäännökseen viittaavaa en kohteessa havainnut, vaikka se maastonsa puolesta kivikautiseksi asuinpaikaksi sopisikin.

- Kartta s. 151





6958

( Ote peruskartasta 2224 04. 1:20 000 )

KUORTANE 68 (Haarapelto)

Inventointi 1983

Peruskartta 2224 04

LENTILÄ

lp. n. x = 5490

y = 7690

z = 80 - 85

K i v i e s i n e e n l ö y t ö p a i k k a, luokka II

Tila: 23:13

Om. Viola Kiviporkkuinen, os. 63230 Lentilä

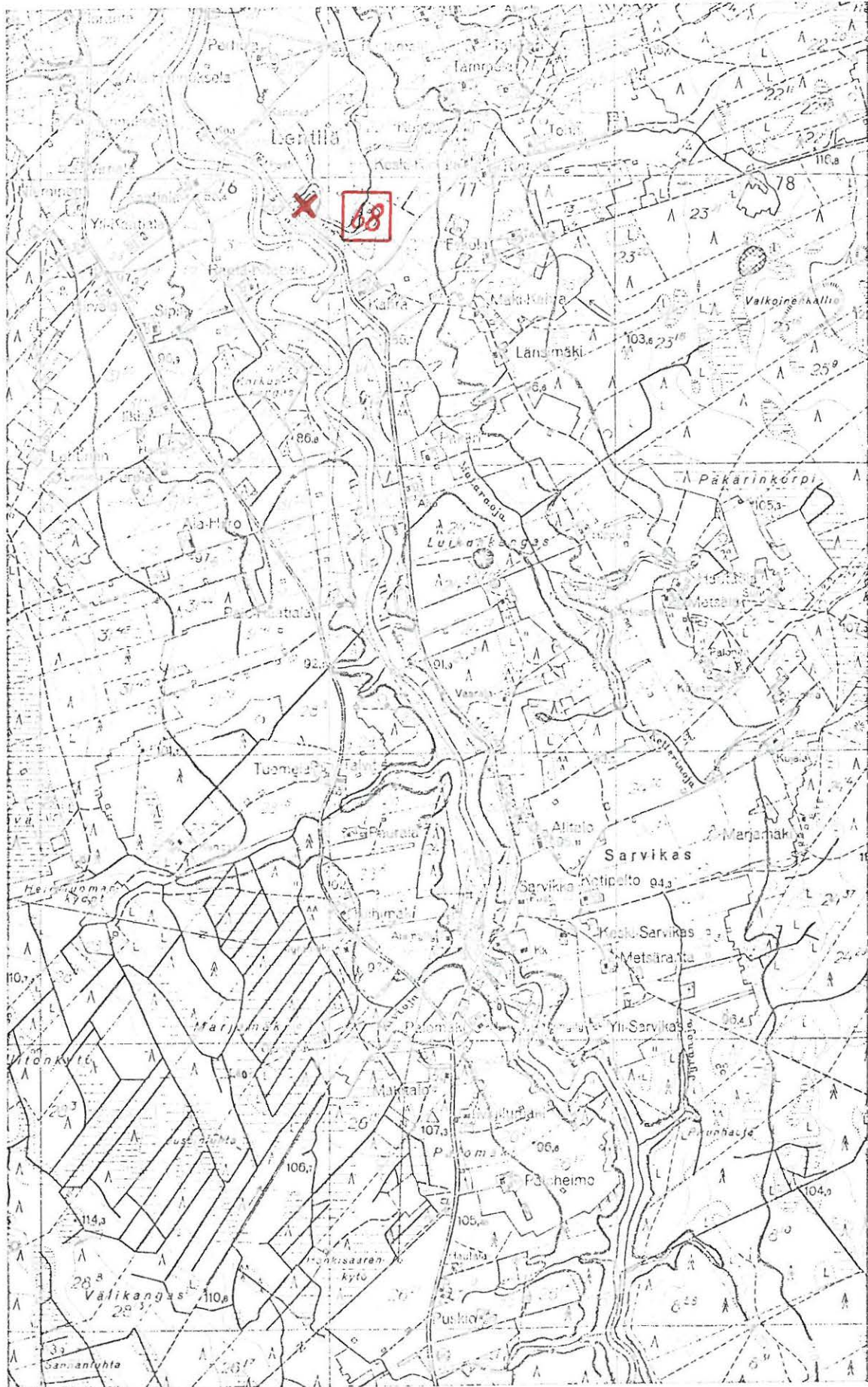
Löydöt: Kuortanes-Seura, tasataltta, jonka mv. Oiva Kahra ( + ) löysi  
v. 1934 Kuortaneen Ylijoen kylästä Kahran talon Haarapelloilta  
Lapuanjoesta n. 100 m E.

Kuortaneen inventoinnin yhteydessä kävin Kahran tilalla ja haastattelin esineen löytäjän veljeä 8.6.1983. Hän ei muistanut veli-vainajansa löytöä mutta osoitti tilaan ennen kuuluneen Haarapellon sijainnin (= koordinaatit).

Kohde sijaitsee Kuortaneen Ylijoen kylässä Lentilän kylänosassa Lapuanjoen NE-rannalla n. 100 m joesta. Lentilän koulusta on paikalle matkaa 950 m SSE. Lapuanjokeen laskeva Sarviluoma tekee mutkan Haarapellon N-puolitse ja pelto muodostaa niemen, joka pistää N.E. Itse Haarapelto on tasalakinen mutta viettää jyrkähkösti NW, N ja NE. Tarkastushetkellä tämä liki kivetöntä hiesua oleva viljelysmaa oli vasta äestetty, joten havaintomahdollisuudet olivat hyvät. Muinaisjään-  
nökseen viittaavaa en paikalla havainnut, eikä nykyinen maanomistaja tiennyt paikalta muinaisesineitä löytyneen.

- Kartta s. 153

477



6954

( Ote peruskartasta 2224 04. 1:20 000 )

KUORTANE 69 (Ruismäki)

Inventointi 1983

Peruskartta 2224 02

KAULALAMMINNEVA

x = 6193

y = 6943

z = n. 110

K i v i e s i n e e n l ö y t ö p a i k k a, luokka II

Tila: Ala-Ruismäki 39:15

Om. Pauli Keski-Salmi, os. 63130 Mäyry, Ruismäki

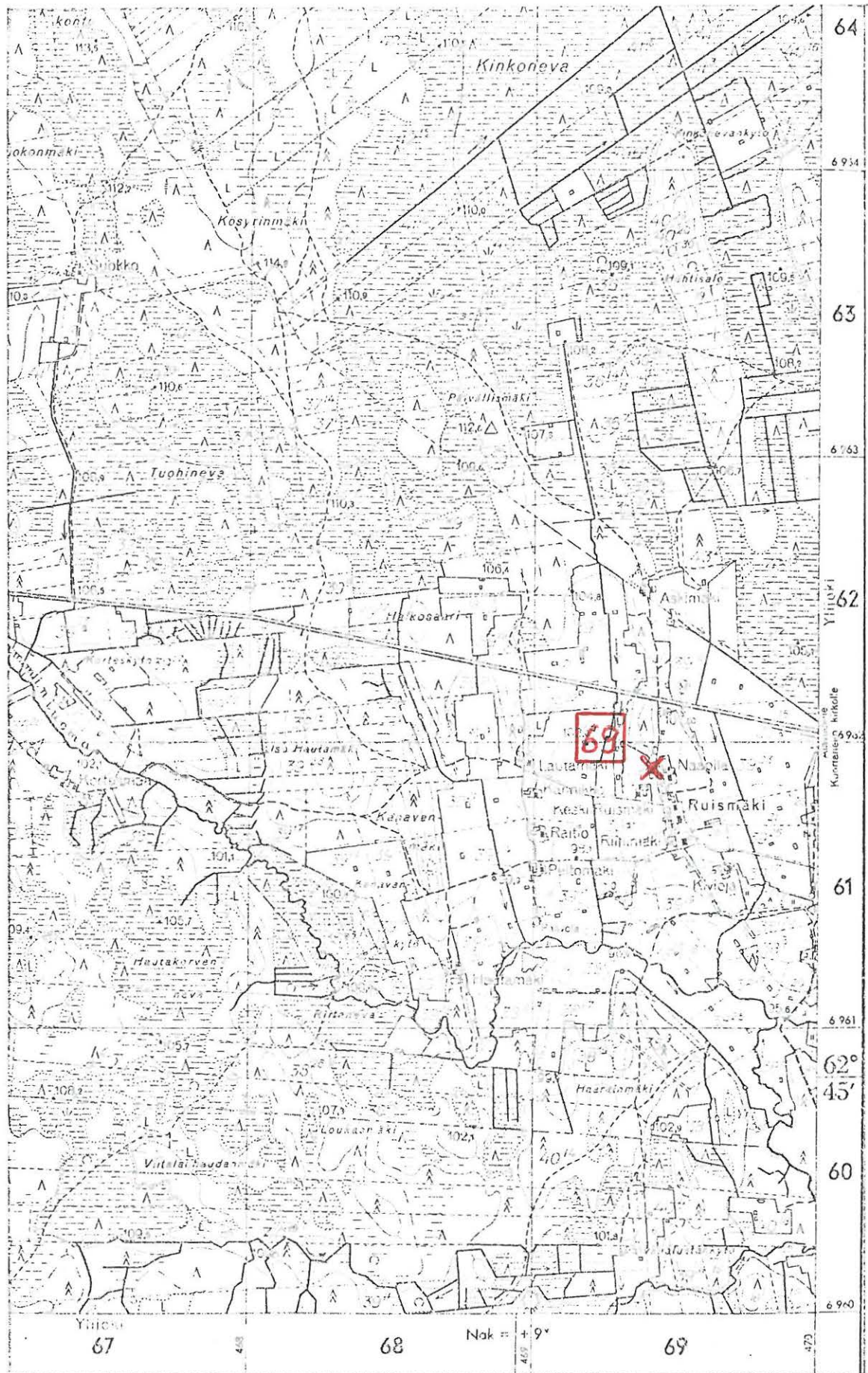
Löydöt: Kuortanes-Seura, reikäkivi, jonka Pauli Keski-Salmi löysi v. 1953 Kuortaneen Pitäjän Ruismäen kylästä Ruismäki -nimisen talon maalta mökin rauniosta.

Kuortaneen inventoinnin yhteydessä kävin Ala-Ruismäen tilalla ja haastattelin löytäjää 8.6.1983.

Löytäjän kertoman mukaan esine löytyi kiviroukkiosta, jonka paikalla on joskus ollut paja tms. Löytöpaikka on piennaraluetta tien ja viljelysmaan välissä, kivikkoista ketoa, joten havaintomahdollisuudet olivat heikot. Muinaisjäännökseen viittaavaa en paikalla ja lähiympäristössä havainnut.

Kohde sijaitsee Kuortaneen Kuortaneen kylässä Ruismäen kylänosassa Mäyrystä Seinäjoelle vievästä tiestä n. 200 m S. Kuortaneen kirkosta on paikalle matkaa n. 7,5 km SW.

- Kartta s. 155



( Ote peruskarttalrhdestä 2224 02. 1:20 000 )

KUORTANE 70 (Heikkilä)

Inventointi 1983

Peruskartta 2224 04

LENTILÄ

x =

y =

z =

K i v i e s i n e e n l ö y t ö p a i k k a, luokka II

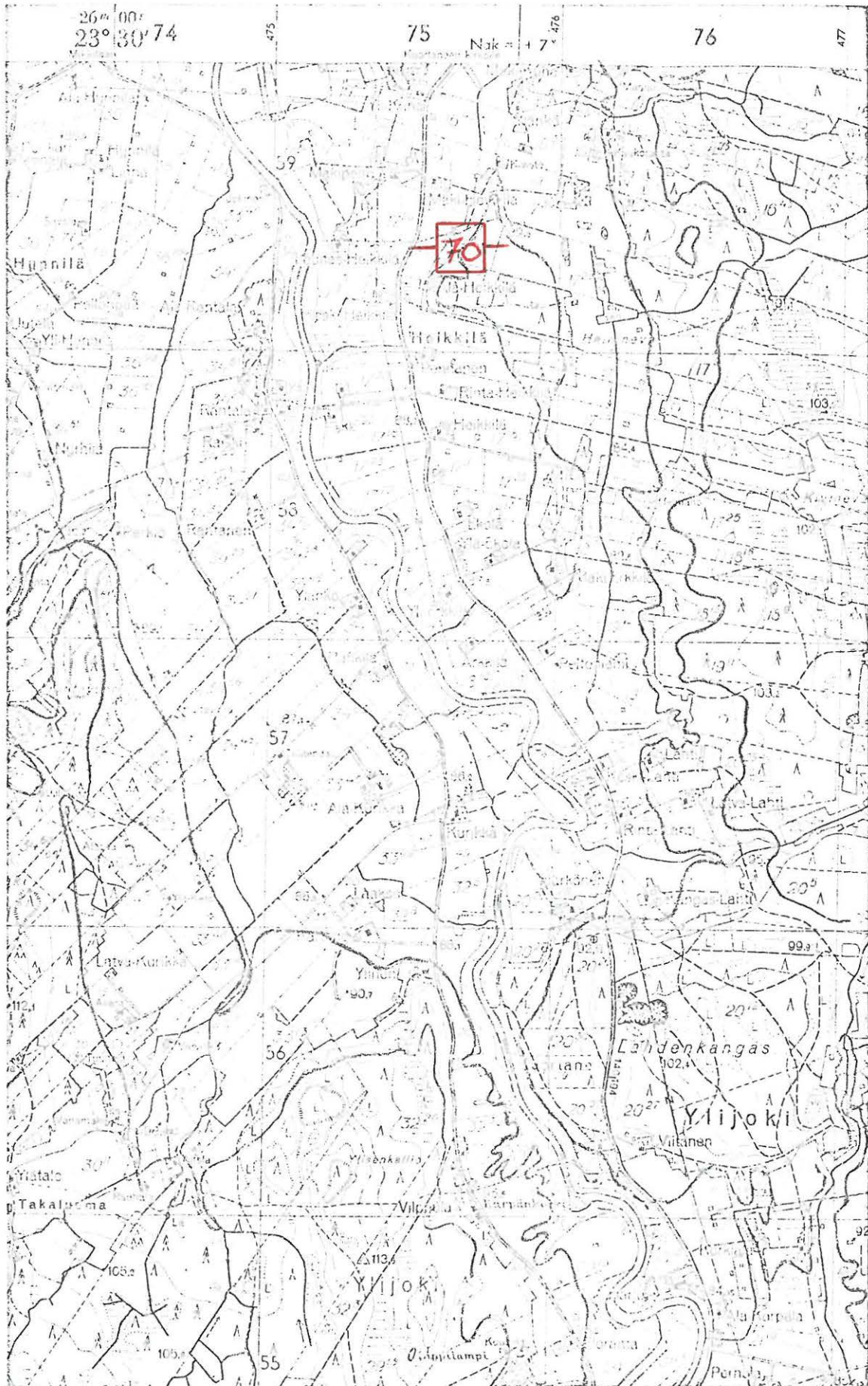
Tila:

Om.

Löydöt: KM 2392:92, tasataltta, joka on saatu Ylijoen kylästä Heikkilän talosta. Löytöpaikka tuntematon. Saatu S. Wilskmanin lähettämänä 20.1.1886.

Heikkilän taloja on Kuortaneella Ylijoen kylässä Heikkilän kylänosassa Lapuanjoen E-puolella molemmin puolin Kuortane-Alavus -maantietä n. 7 km Kuortaneen kirkolta S.

- Kartta s. 157



6958

( Ote peruskartasta 2224 04. 1:20 000 )

KUORTANE 71 (Korkeala)

Inventointi 1983

Peruskartta 2224 04

LENTILÄ

x = 5591

y = 7673

z = 90

K i v i e s i n e e n l ö y t ö p a i k k a, luokka II

Tila: Korkeala 21:4

Om. Kirsti Korkeala, os. 63230 LENTILÄ

Löydöt: Kuortanes-Seura, kiviesineen katkelma, jonka Matti Korkeala löysi Kuortaneen Ylijoen kylän Korkealan tilan maalta Kuortane-Alavus -maantien (vanhan-) E-puolelta.

Kuortaneen inventoinnin yhteydessä kävin Korkealan tilalla (koordinaatit = päärakennus) 8.6.1983. Tila sijaitsee Kuortaneen Ylijoen kylässä Lahdenkankaan S-reunassa. Lapuanjokeen on matkaa 400 m W ja Lentilän kouluun 300 m SW.

Tarkempia tietoja löydöstä en saanut.

- Kartta s. 159





6958

(Ote peruskarttalehdestä 2224 04. 1:20 000 )

KUORTANE 72 (Erkkilä)

Inventointi 1983

Peruskartta 2224 04

LENTILÄ

x =

y =

z =

K i v i e s i n e e n l ö y t ö p a i k k a, luokka II

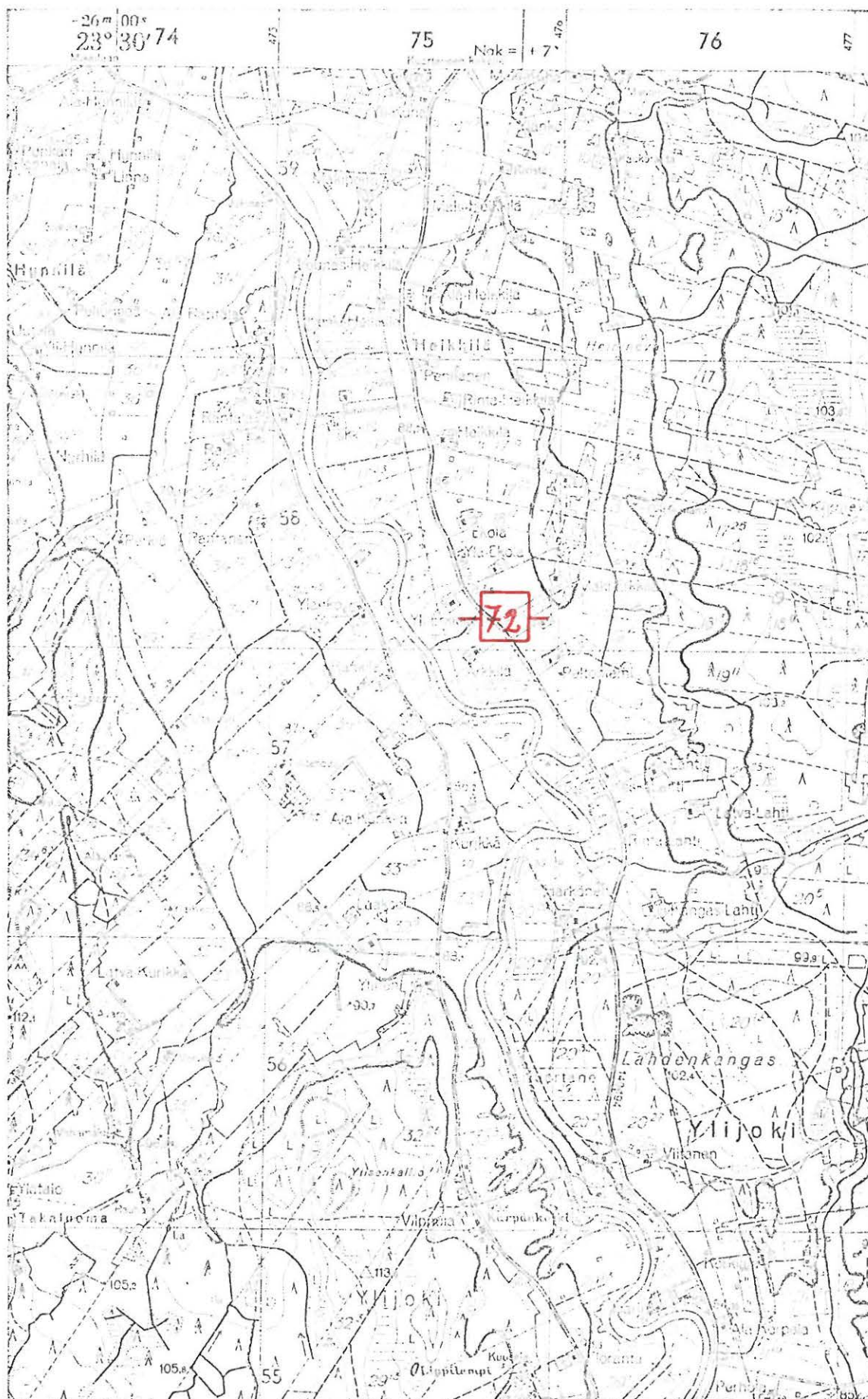
Tila:

Om.

Löydöt: KM 982, kourutaltta, joka on löydetty Erkkilän tilan maalta  
Ylijoen kylästä.

Erkkilän taloja on Kuortaneella Ylijoen kylässä Lapuanjoen NE-rannalla  
molemmiin puolin Kuortane-Alavus -maantietä n. 10 km Kuortaneen kirkol-  
ta S.

- Kartta s. 161



6958

( Ote peruskarttalehdestä 2224 04. 1:20 000 )

KUORTANE 73 (Ala-Lahti)

Inventointi 1983

Peruskartta 2224 04

LENTILÄ

Lp. n. x = 5734

y = 7627

z = 82, 5 - 85

K i v i e s i n e i d e n l ö y t ö p a i k k a, luokka II

Tila: Rinta-Lahti 20:19

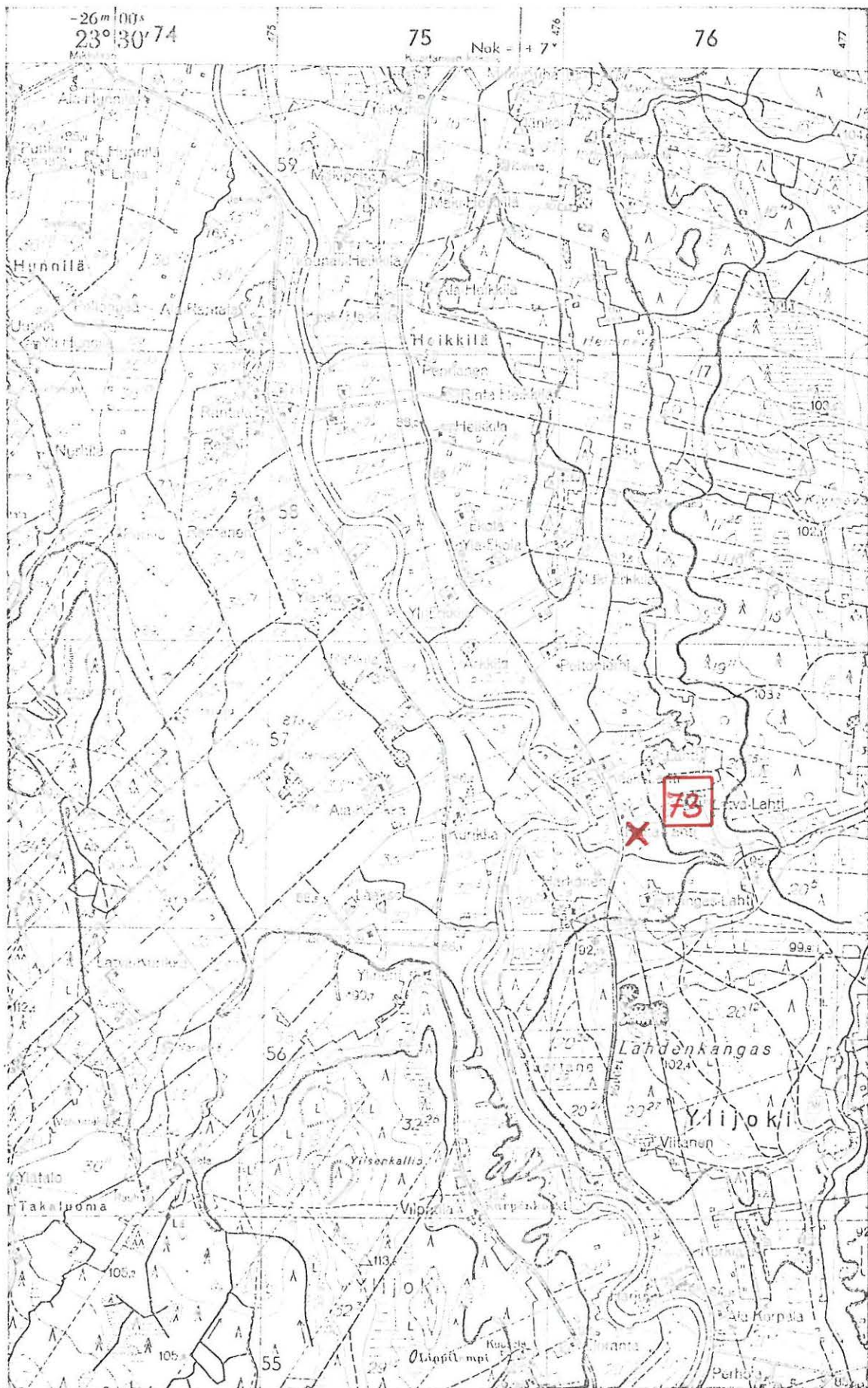
Om. Erkki Ala-Lahti, os. 63230 Lentilä

Löydöt: Kuortanes-Seura, tasataltta, jonka mv. Heikki Ala-Lahti löysi Ylijoen kylästä Ala-Lahden tilan Porvarinvainiosta n. 100 m talosta SE ja n. 150 m Lapuanjoesta perunamaasta; Kuortanes-Seura, hioin, jonka mv. Heikki Ala-Lahti löysi 1946 Ala-Lahden talon kohdalta Lapuanjoen pohjasta.

Kuortaneen inventoinnin yhteydessä kävin Rinta-Lahden tilalla 8.6.1983. Tila sijaitsee Kuortaneen Ylijoen kylässä Lapuanjoen E-rannalla vanhan Kuortane-Alavus -maantien varressa. Lentilän koulusta on tilalle matkaa 1600 m N.

Tilalla haastattelin nykyistä omistajaa. Hän ei tarkemmin tiennyt jo kuolleen isänsä löytämien esineiden löytöpaikkoja. Porvarinvainio oli tarkastushetkellä heinäällä, joten havaintomahdollisuudet olivat heikot. Maaperä on savikkoa ja maasto viettää SW. Mitään muinaisjäännökseen viittaavaa en paikalla havainnut.

- Kartta s. 163



6958

( Ote peruskarttalehdestä 2224 04. 1:20 000 )

KUORTANE 74 (Kangas-Lahti)

Inventointi 1983

Peruskartta 2224 04

LENTILÄ

x = 5710

y = 7633

z = 85 - 90

K i v i e s i n e e n l ö y t ö p a i k k a, luokka II

Tila: Kangas-Lahti 20:12

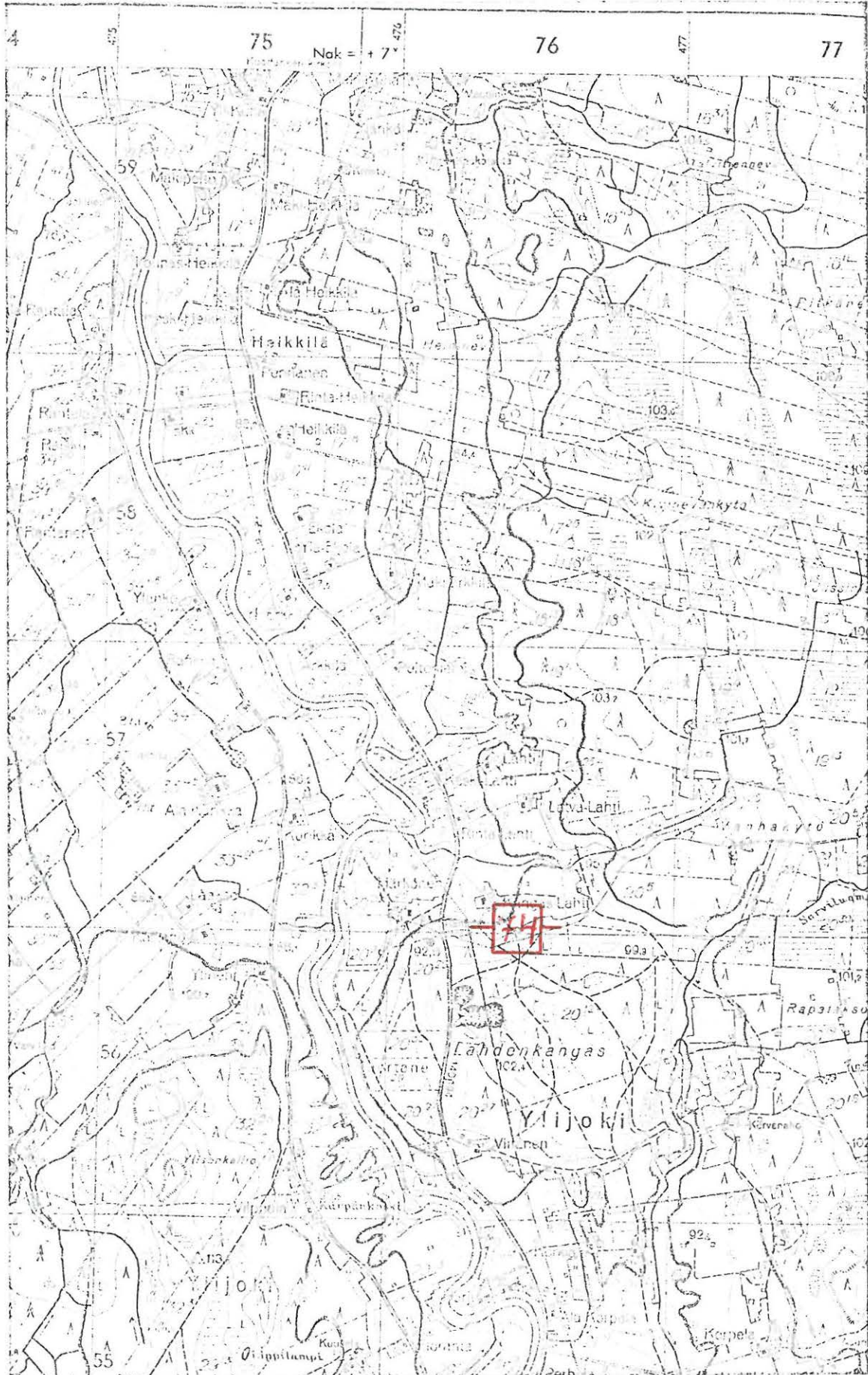
Om. Aimo Kangas-Lahti, os. 63230 Lentilä

Löydöt: KM 6045:4, kirveen teelmä, joka on löydetty Kuortaneen Ylijoen kylästä pellosta, löytäjä Elias Lahti. Saatu Salomon Wilskmanin lähettämänä 3.5.1912.

Kangas-Lahden tila (koordinaatit = päärakennus) sijaitsee Kuortaneen Ylijoen kylässä Lapuanjoen E-rannalla joesta n. 500 m ja Lahdenkankaan NW-reunassa. Tilan rakennukset ovat vanhan ja uuden (valtatie 66) Kuortaneelta Alavudelle vievien teiden välissä. Kuortaneen kirkosta on tilalle matkaa n. 10 km SSE.

Ylijoen kylässä sain kuulla, että Elias Lahti on asunut po. tilaa. Tarkempia tietoja löydöstä en saanut.

- Kartta s. 165



6958

( Ote peruskarttalehdestä 2224 04. 1:20 000 )

KUORTANE 75 (Rintämäki)

Inventointi 1983

Peruskartta 2224 04

LENTILÄ

x = 5538

y = 7730

z = 90 - 95

K i v i e s i n e i d e n l ö y t ö p a i k k a, luokka II

Tila: Rintämäki 22:23

Om. Timo ja Tapani Rintämäki, os. 63230 Lentilä

Löydöt: KM 3364:28, kourutaltoa, jonka Juho Rintämäki löysi Ylijoelta mäkipeltoa kuokkiessaan. Saatu S. Wilskmanin lähettämänä; Kuortanes-Seura, liuskekärjen katkelma, jonka Elias Rintämäki löysi v. 1938 Kuortaneen Ylijoelta Rintämäen pellolta Kuortane-Alavus -maantien E-puolelta.

Kuortaneen inventoinnin yhteydessä kävin Rintämäen tilalla ja haastatelin vanhaisäntä Elias Rintämäkeä 8.6.1983.

Tila sijaitsee Kuortaneen Ylijoen kylässä n. 900 m Lapuanjoesta E ja Kuortane-Alavus -maantiestä (tie nro 66) n. 350 m E. Lentilän koulusta on tilalle matkaa n. 1 km SE.

Elias Rintämäen mukaan tilaa on aikoinaan asunut Juho Rintämäki. Hänen löydöistään enempää kuin löytöpaikastaankaan ei ollut tietoa.

Oman löytönsä löytöpaikan Elias Rintämäki osoitti viljelysmaalle tilan asuinrakennuksesta n. 60 m W. Kohta oli tarkastushetkellä ketona, joten havaintomahdollisuudet olivat heikot. Maaperä on hiekkaa ja hiekkamultaa, rinne viettää W. Muinaisjäännökseen viittaavaa en paikalla ja lähiympäristössä havainnut.

- Kartta s. 167





( Ote peruskartesta 2224 04. 1:20 000 )

KUORTANE 76 (Sarvikkaankoski)

Inventointi 1983

Peruskartta 2224 04

LENTILÄ

lp. n. x = 5236

y = 7750

z = n. 80

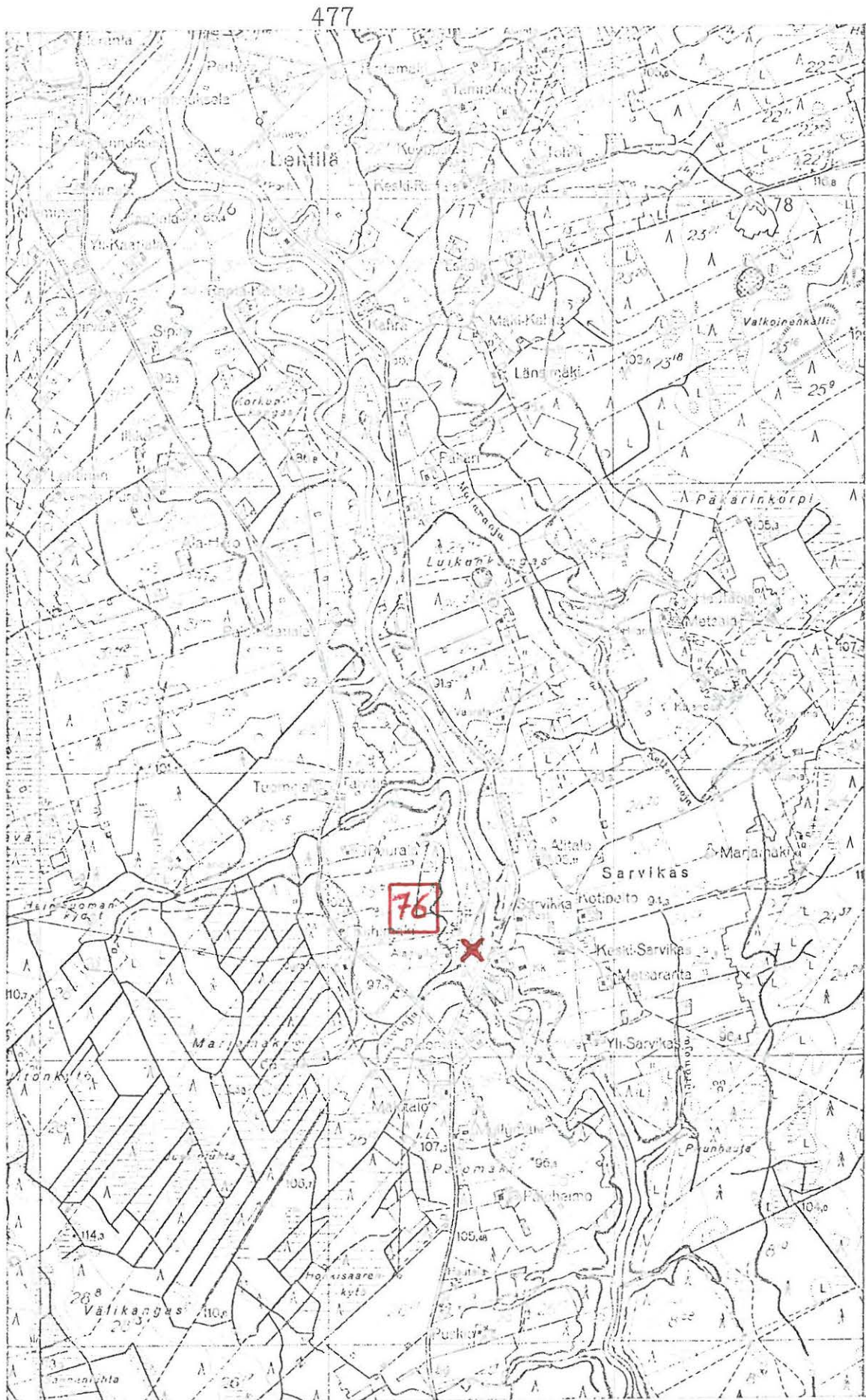
K i v i e s i n e e n l ö y t ö p a i k k a, luokka II (III)

Löydöt: Kuortanes-Seura, käyräselkäinen kourutalitta, jonka Elias Rintamäki löysi Kuortaneen Ylijoen kylästä Sarvikkaan koskesta.

Kuortaneen inventoinnin yhteydessä kävin Rintamäen tilalla haastattelemassa vanhaisäntä Elias Rintamäkeä 8.6.1983 (kts. kohde KUORTANE 75). Kävi ilmi, että esineen löysi löytötiedoista poiketen Elias Rintamäen isä Juho (?) Rintamäki ollessaan Sarvikas-yhtiön töissä voimalan padolla.

Sarvikkaankoski sijaitsee Lapuanjoessa Kuortaneen Ylijoen kylässä Sarvikkaan kyläryhmän kohdalla n. 15 km Kuortaneen kirkosta ylävirtaan.

- Kartta s. 169



( Ote peruskartasta 2224 04. 1:20 000 )

KUORTANE 77 (Palomäki)

Inventointi 1983

Peruskartta 2224 04

LENTILÄ

x = 5082

y = 7754

z = n. 105

K i v i e s i n e e n l ö y t ö p a i k k a, luokka II

Tila: Palomäki 26:32

Om. mv. Reino Palomäki, os. 63230 Lentilä

Löydöt: KM 3364:27, tasataltta, jonka Juho Palomäki löysi Ylijoelta peltoa kuokkiessaan. Saatu S. Wilskmanin lähettämänä.

Kuortaneen inventoinnin yhteydessä kävin Palomäen tilalla 8.6.1983. Tila sijaitsee Kuortaneen Ylijoen kylässä pitäjän SE-reunassa Sarvikkaan kylänosassa. Sarvikkaan koulusta on tilalle matkaa 300 m SW. Tilan maat rajoittuvat NE-puolella virtaavaan Lapuanjokeen. Haastattelussa kävi ilmi, että esine on isännän muistaman mukaan "siitä kun oli joskus puhetta" löytynyt tilan rakennuksista 1220 m S olevalta erilliseltä viljelysmaapalstalta (= koordinaatit). Kohtaa tarkastaessani, hiesu- ja savipelto, joka oli hiljattain kynnetty, en siinä havainnut merkkejä muinaisjäännöksestä.

- Kartta s. 171

477



6954

( Ote peruskarttalehdestä 2224 04. 1:20 000 )

MIR 350 210078

KUORTANE 78 (Luikunkangas)

Inventointi 1983

Peruskartta 2224 04

LENTILÄ

arvioitu x = <sup>89</sup>5366keskipiste y = <sup>24</sup>7754

z = 95 - 100

K i v i k a u t i n e n a s u i n p a i k k a, luokka II

Tila: Yhteismaa

Löydöt: KM 22153, kvartsi-iskoksia vuodelta 1983

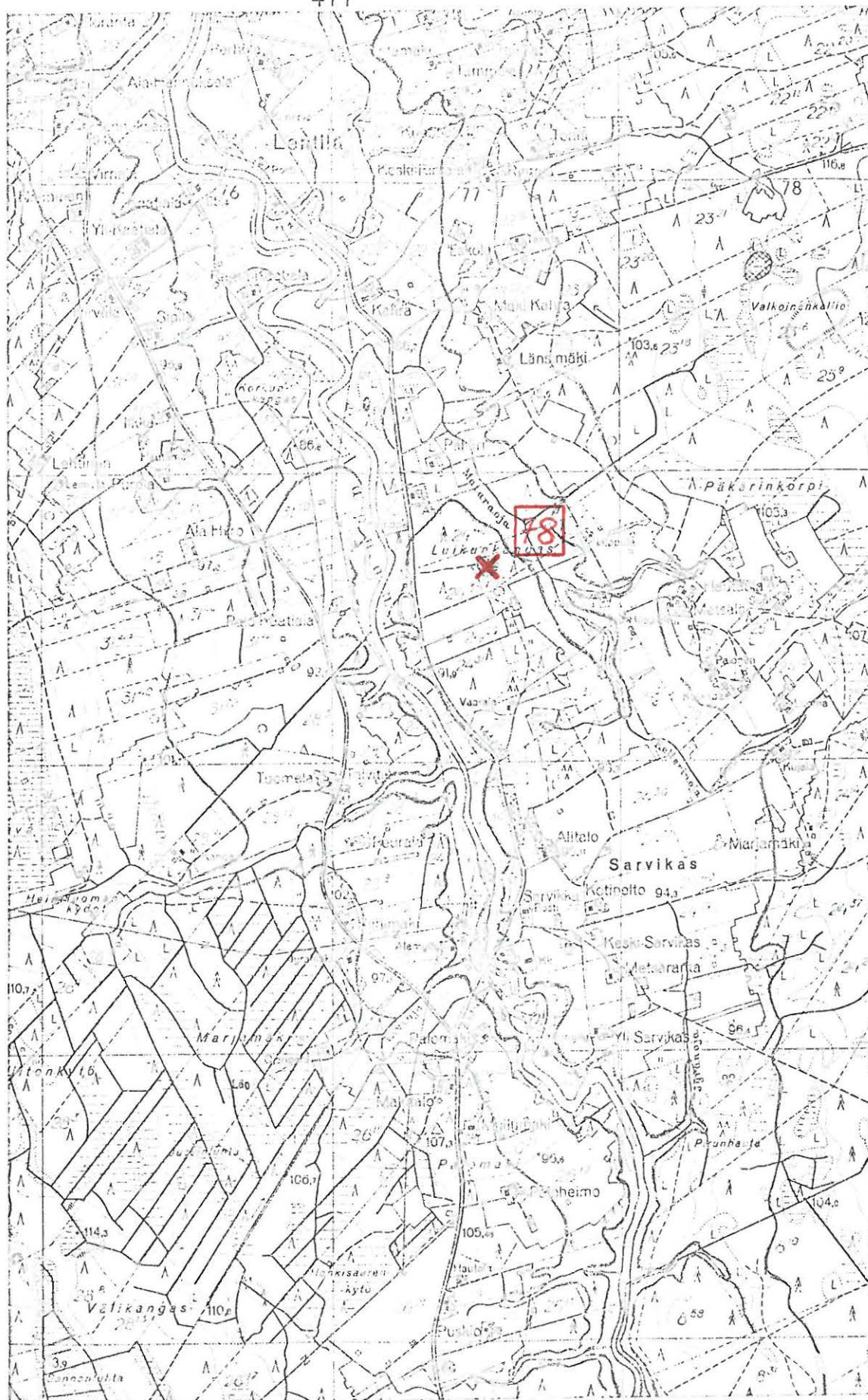
Kuortaneen inventoinnin yhteydessä tarkastin kohteen 8.6.1983. Kohde sijaitsee Kuortaneen Ylijoen kylässä Lapuanjoen E-puolella joesta n. 350 m. Lentilän ja Sarvikkaan kyläryhmien välissä. Kuortaneen kirkosta on paikalle matkaa n. 13 km SSE.

Asuinpaikka sijaitsee SE-NW -suuntaisen n. 600 x 100 m kokoisen metsää kasvavan hiekkaharjun NW-päässä. Kohdassa on sorakuoppia, NW-päässä kookkain. Tämän kuopan N- ja NW-profiilissa näkyi kvartsi-iskoksia n. 30 m:n matkalla. Saman kuopan S-puolella on poikki harjun vievä metsätie, jolta poimin kvartsi-iskoksia harjun laelta ja W-rinteestä laen alapuolella erottuvan pienen terassin päältä. Kohdassa on voimakkaasti punaiseksi värjäytyntä maata.

Soranotto näyttää tuhonneen suuren osan asuinpaikasta. Eniten "ehjää" asuinpaikkaa näyttää olevan jäljellä juuri vm. alueella.

- Kartta s. 173

477



6954

( Ote peruskarttatalehdestä 2224 04. 1:20 000 )

KUORTANE 79 (Peltomäki)

Inventointi 1983

Peruskartta 2224 05

KUORTANE

x = 63 -

y = 74 -

z = 82,5 - 85

K i v i e s i n e e n l ö y t ö p a i k k a, luokka II

Tila: Aho 43:11

Om.

Löydöt: KM 2343:47, kourutaltoa, joka on löydetty Mäyrin kylästä Peltomäen pellosta. Saatua S. Wilskmanin lähettämänä 16.9. (27.6.) 1885.

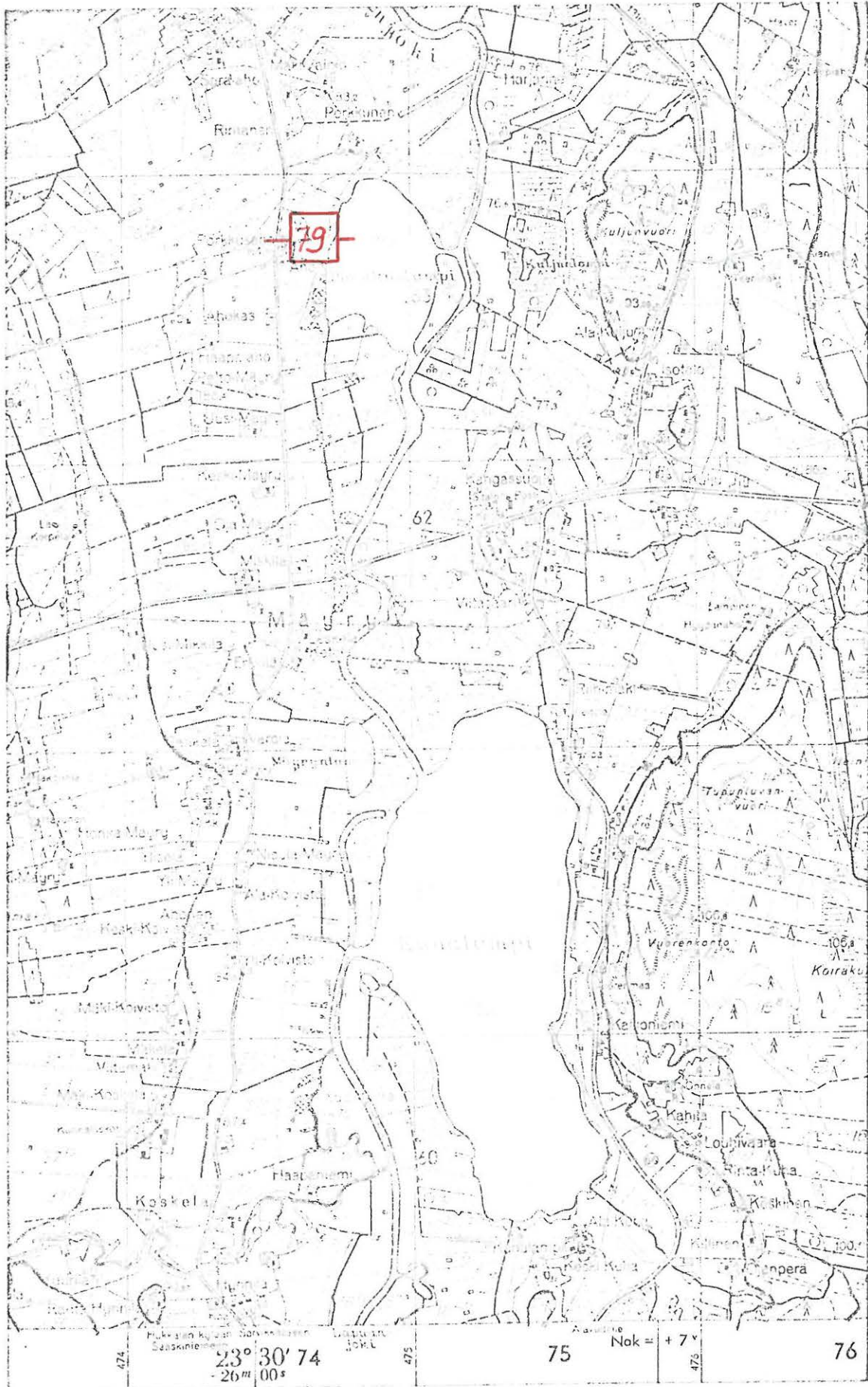
Löytö saattaa olla peräisin nykyiseltä Ahon tilalta Kuortaneen Ylijoen kylästä Porkkuuslammen W-rannalta. Kuortaneen kirkosta on tilalle matkaa n. 3400 m S.

- Kartta s. 175



KUORTANE 79

Inventointi 1983



6963

( Ote peruskarttalehdestä 2224 05. 1:20 000 )

KUORTANE 80 (Kuortaneenjärvi S)

Inventointi 1983

Peruskartta 2224 05

KUORTANE

x =

y =

z =

K i v i e s i n e e n l ö y t ö p a i k k a, luokka II

Tila:

Om.

Löydöt: KM 2392:93, tasataltta, joka on löydetty Kuortaneenjärven alapäästä järven rannalta ja saatu Mäen talosta. Saatu S. (ja H.) Wilskmanin lähettämänä 20.1.1886.

Kuortaneenjärven alapäässä (= S- tai N-pää) ei tiedetä olleen Mäki -nimistä taloa.

KUORTANE 81 (Sarvikas)

Inventointi 1983

Peruskartta 2224 04

LENTILÄ

x = 52 -

y = 77 -

z =

K i v i e s i n e e n l ö y t ö p a i k k a, luokka II

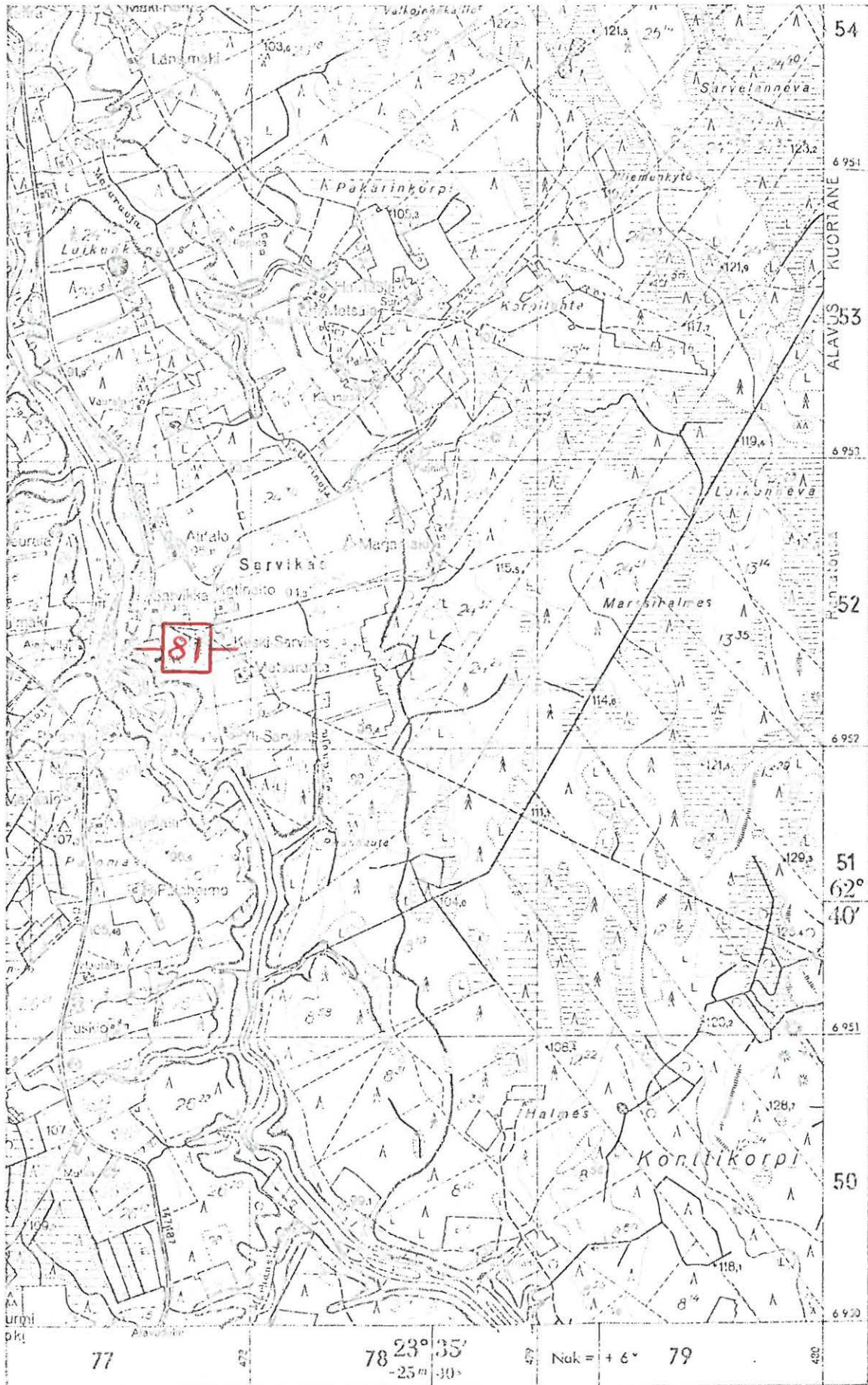
Tila:

Om.

Löydöt: KM 1815, pallonuija, joka on löydetty Sarvikkaan talon maalta Kuortaneelta. Taloll. J. Sarvikkaan lahjoitus.

Sarvikkaan taloja sijaitsee Kuortaneella Ylijoen kylässä Sarvikkaan kyläryhmässä pitäjän SE kolkassa. Kuortane/Alavus raja on kyläryhmästä n. 1 km:n päässä SE.

- Kartta s. 178



( Ote peruskarttalehdestä 2224 04. 1:20 000 )

MjR 300 010082

KUORTANE 82 (Viitasaari)

Inventointi 1983

Peruskartta 2224 05

KUORTANE

arvioitu x = <sup>69</sup>6255keskipiste y = <sup>24</sup>7532

z = 82,5 - 85

K i v i k a u t i n e n a s u i n p a i k k a, luokka II

Tila: 1. Viitasaari 14:32

2. Yhteismaa

Om. 1. Mauno Viitasaari, os. 63130 Mäyry

Löydöt: KM 3814:4, kourutaltoa, jonka torpan emäntä Reeta Wuorenmaa löysi perunamaasta Viitasaaren kylän Viitasaaren talon pellos-  
ta;

KM 22154, kvartsi-iskoksia vuodelta 1983;

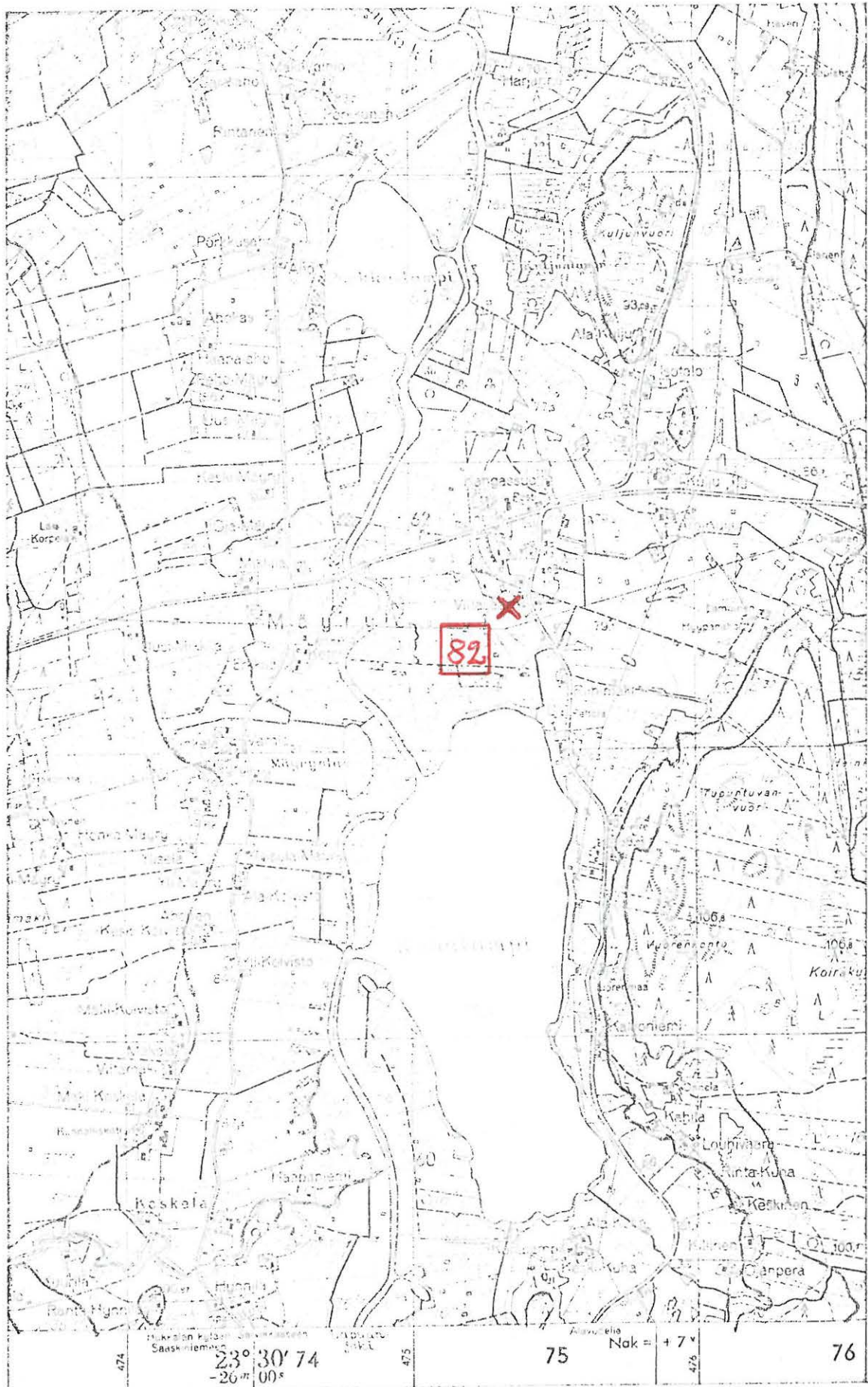
Kuortanes-Seura, kourutaltoa, jonka seppä Juho Mäkinen löysi  
v. 1934 Kuortaneelta Kuhajärven N-päästä Viitasaari -nimisen  
kummun reunalta järven rannasta.

Kuortaneen inventoinnin yhteydessä kävin Viitasaaren tilalla 10.6.1983.  
Tila sijaitsee Kuortaneen Ylijoen kylässä Lapuanjoen varressa, joesta  
n. 400 m E. Kihalampi ja Porkkuuslampi ovat Lapuanjoen laajentumia.  
Kohde sijaitsee näiden lampien välissä. Kuortaneen kirkosta on paikal-  
le matkaa n. 4800 m SSE.

Tilan rakennukset ja tonttimaan omistaa Maija Männistö, joka asuu  
tilalla.

Välittömästi rakennusten SW-puolella on hiekkapelto, joka viettää  
SW. Sen omistaa Mauno Viitasaari. Kvartsi-iskoksia havaitsin mainitun  
viljelysmaan NE-reunassa alkaen tilan rakennusten kohdalta. Löytövyö-  
hyke jatkuu NW aina n. 150 m:n päähän metsää kasvavalle yhteismaa-  
palstalle, jossa on pieniä hiekkakuoppia. Tästä N on laaja sorakuoppa,  
jonka reunaan asuinpaikka näyttää ulottuvan. Viljelysmaa oli tarkas-  
tushetkellä hiljattain kynnetty, joten havaintomahdollisuudet olivat  
tällä alueella hyvät.

- Kartta s. 180



6962

( Ote peruskartasta 2224 05. 1:20 000 )

KUORTANE 83 (Kallioniemi)

*Ny: 300 010083*

Inventointi 1983

Peruskartta 2224 05

KUORTANE

arvioitu x = <sup>69/</sup>6088

keskipiste y = <sup>01/</sup>7563

z = 85

K i v i k a u t i n e n a s u i n p a i k k a, luokka II

Tila: Kallioniemi 15:13

Om. Matti Kallioniemi, os. 63130 Mäyry

Löydöt: KM 2649:502, tasataltta, joka on löydetty Matti Kallioniemen pellosta. Saatu S. Wilskmanin lähettämänä 1.8.1889;  
KM 22155:1 - 2, kvartsikaavin ja -iskoksia vuodelta 1983.

Kuortaneen inventoinnin yhteydessä kävin Kallioniemen tilalla ja haastattelin tilan vanhaisäntää 10.6.1983.

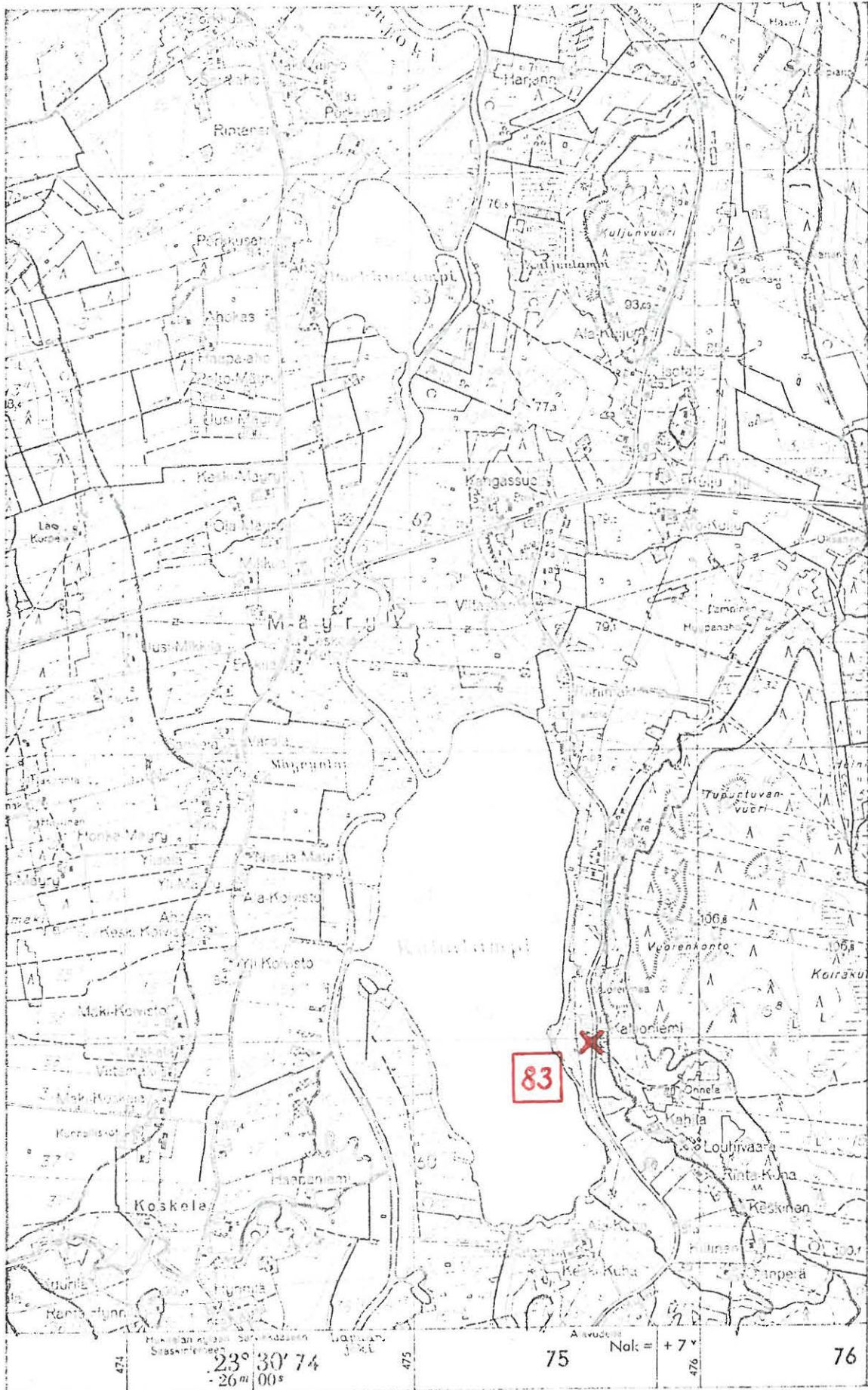
Tila sijaitsee Kuortaneen Ylijoen kylässä Kuhalammen, joka on Lapuanjoen laajentuma, E-rannalla molemmiin puolin Kuortaneelta Alavudelle vievää vanhaa maantietä. Kuortaneen kirkosta on tilalle matkaa 6200 m SSE.

Tilalla sain kuulla Matti Kallioniemen aikoinaan asuneen tilaa sekä, että tilan viljelysmailta on eri aikoina löydetty useita kiviesineitä. Aluetta tarkastaessani, W ja SW viettävä hiekka- ja hiesupeltoja tilan rakennusten S-puolella, havaitsin kvartseja laajalla alueella viljelysmailla vanhan maantien molemmilla puolilla. Po. alue oli hiljattain kynnetty, joten havaintomahdollisuudet olivat hyvät. Löytöalueen laajuus käy parhaiten ilmi kartasta s. 182.

Kvartseja havaitsin n. 300 m:n matkalla (SE-NW -suunnassa) ja n. 50 - 100 m leveällä vyöhykkeellä, joka sijaitsee 80 - 90 m:n korkeuskäyrien välillä.

- Kartta s. 182

- Kuva 11 (f. 58587-588). Asuinpaikkaa etelästä. Taustalla Kallioniemen tilan asuinrakennus. Löytöalue jatkuu vasemmalle ohi kuvan reunan, samoin oikealle.



6963

( Ote peruskarttalebdestä 2224 05. 1:20 000 )



KUORTANE 84 (Kuhalampi W-ranta)

Inventointi 1983

Peruskartta 2224 05

KUORTANE

x = 6145

y = 7486

z = 75 - 77,5

K i v i e s i n e e n l ö y t ö p a i k k a, luokka II

Tila:

Om. Väinö Kurki, os. 63130 Mäyry, Ruismäki

Löydöt: Kuortanes-Seura, kourutaltoa, jonka Väinö Koivisto löysi  
v. 1957 Kuhajärven W-rannalta.

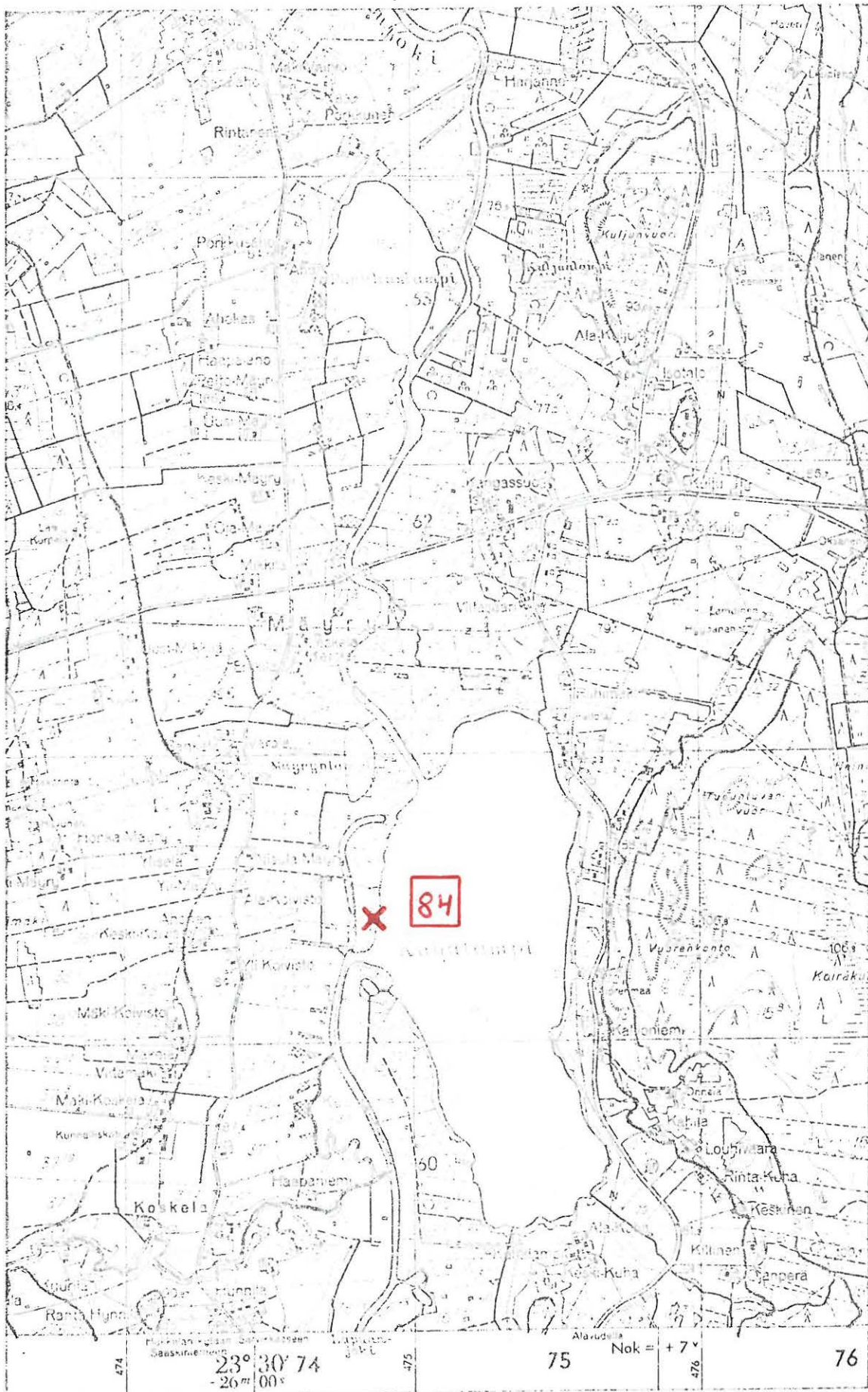
Kuortaneen inventoinnin yhteydessä kävin Ala-Koiviston tilalla haastattelemassa esineen löytäjää 11.6.1983. Yhdessä kävimme tarkastamassa löytöpaikan.

Löytöpaikka sijaitsee Kuortaneen Ylijoen kylässä Kuhalammen W-rannassa 5740 m Kuortaneen kirkosta S. Kohta on huvilapalstana, joka on erotettu tilasta RN:o 10:30.

Löytäjän mukaan esine löytyi rantavedestä sattumalta. Maaperä on hiekkaa.

Mitään muinaisjäännökseen viittaavaa en paikalla havainnut.

- Kartta s. 184



6963

( Ote peruskarttalehdestä 2224 05. 1:20 000 )

KUORTANE 85 (Mäyry)

Inventointi 1983

Peruskartta 2224 05

KUORTANE

x = 61 -  
63 -

y = 74 -

z =

K i v i e s i n e e n l ö y t ö p a i k k a, luokka II

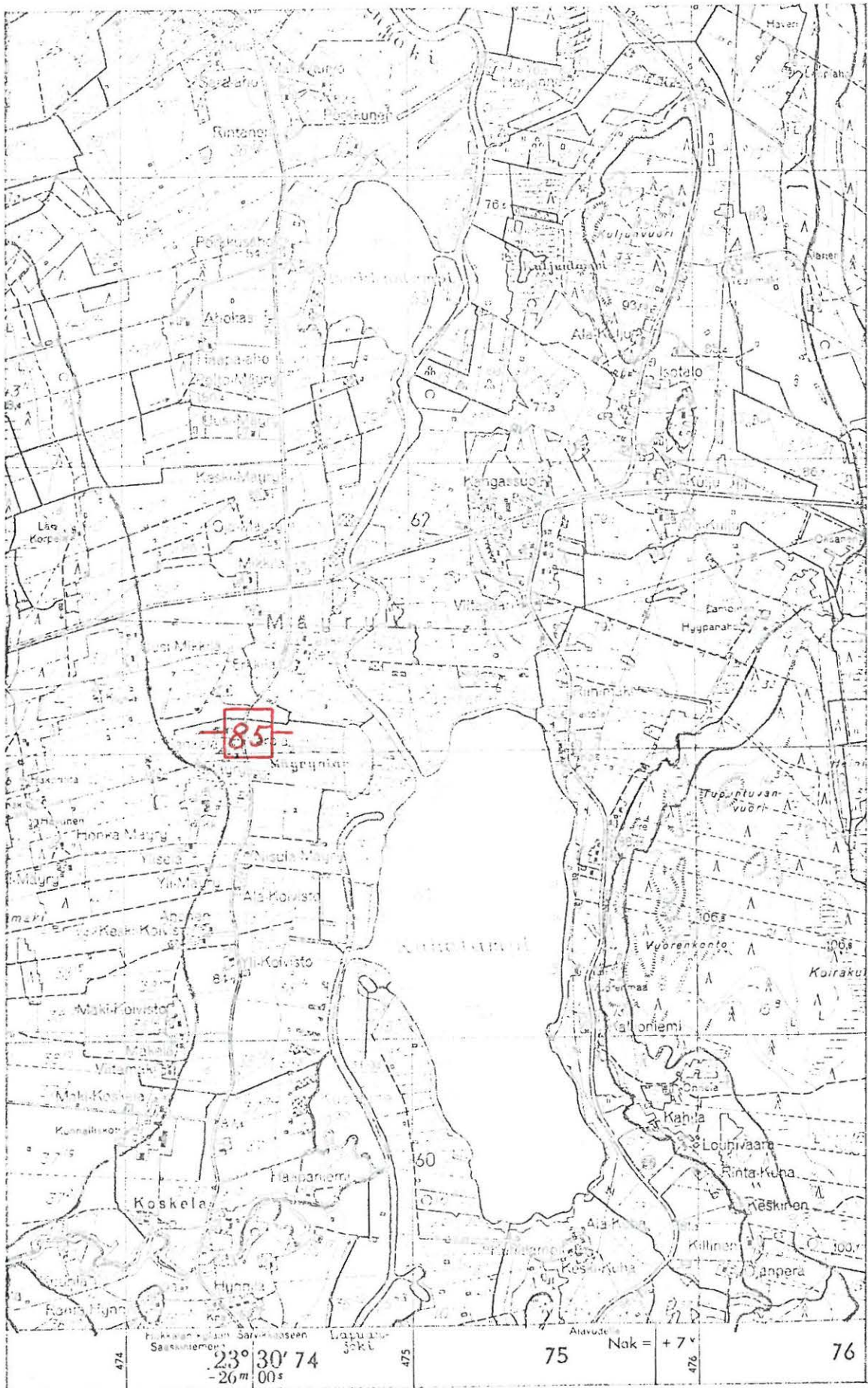
Tila:

Om.

Löydöt: KM 4734:6, tasataltta, joka on löydetty maantien ojaa kaivet-  
taessa Mäyryn tilan luota. Saatu ostamalla Salomon Wilskmanil-  
ta kesäkuussa 1906.

Mäyryn taloja on Kuortaneen Ylijoen kylässä Mäyryn kyläryhmässä Lapuan-  
joen W-puolella Kuhalampi-Porkkuuslampi -välisellä alueella.

- Kartta s. 186



6963

( Ote peruskarttalehdestä 2224 05. 1:20 000 )

KUORTANE 86 (Märijärvi)

Inventointi 1983

Peruskartta 2224 05

KUORTANE

x = 6120

y = 7002

z = 100 - 105

K i v i e s i n e e n l ö y t ö p a i k k a, luokka II

Tila: Märijärvi 38:35

Om.

Löydöt: KM 2086:348, kourutaltoa "Kuortaneen Märijärvestä". Saatu S. Wilskmanin lähettämänä 21.9.1881.

Märijärvi sijaitsee Kuortaneen Kuortaneenkylässä Kuhalammesta ja Lapuanjoesta n. 4,5 km W.

Järven NW-rannalla on Märijärven tila (koordinaatit).

- Kartta s. 188



( Ote peruskarttalehdestä 2224 05. 1:20 000 )

MIR 300 01 0087

KUORTANE 87 (Ala-Rantala)

Inventointi 1983

Peruskartta 2224 04

LENTILÄ

arvioitu x = <sup>69</sup>5928keskipiste y = <sup>24</sup>7504

z = 80 - 85

K i v i k a u t i n e n a s u i n p a i k k a, luokka II

Tila: Ala-Rantala 34:11

Om. Olavi Ala-Rantala, os. 63130 Mäyry

Löydöt: KM 2343:49, tasataltta, joka on löydetty Ylijoelta Rantalan pellosta. Saatu S. Wilskmanin lähettämänä 16.9.1885;  
 KM 2634:468 - 468, tasatalttoja, jotka on löydetty kuten edellinen. Saatu S. Wilskmanin lähettämänä 8.4.1889;  
 KM 6045:6, taltta, jonka Elias Yli-Rantala löysi Kuortaneen Ylijoen kylästä kannon alta. Saatu Salomon Wilskmanin lähettämänä 3.5.1912;  
 Kuortanes-Seura, tasataltta, jonka Eino Kivistö löysi v. 1954 Kuortaneen Mäyrin kylästä Ala-Rantalan pelloilta;  
 KM 22156, kvartsi-iskoksia vuodelta 1983.

Kuortaneen inventoinnin yhteydessä kävin Ala-Rantalan tilalla 10.6.1983. Tila sijaitsee Kuortaneen Ylijoen kylässä Lapuanjoen W-rannalla Rantalanmäen NE-päässä. Joen vastakkaisella rannalla olevasta Heikkilän koulusta on paikalle matkaa n. 700 m NW.

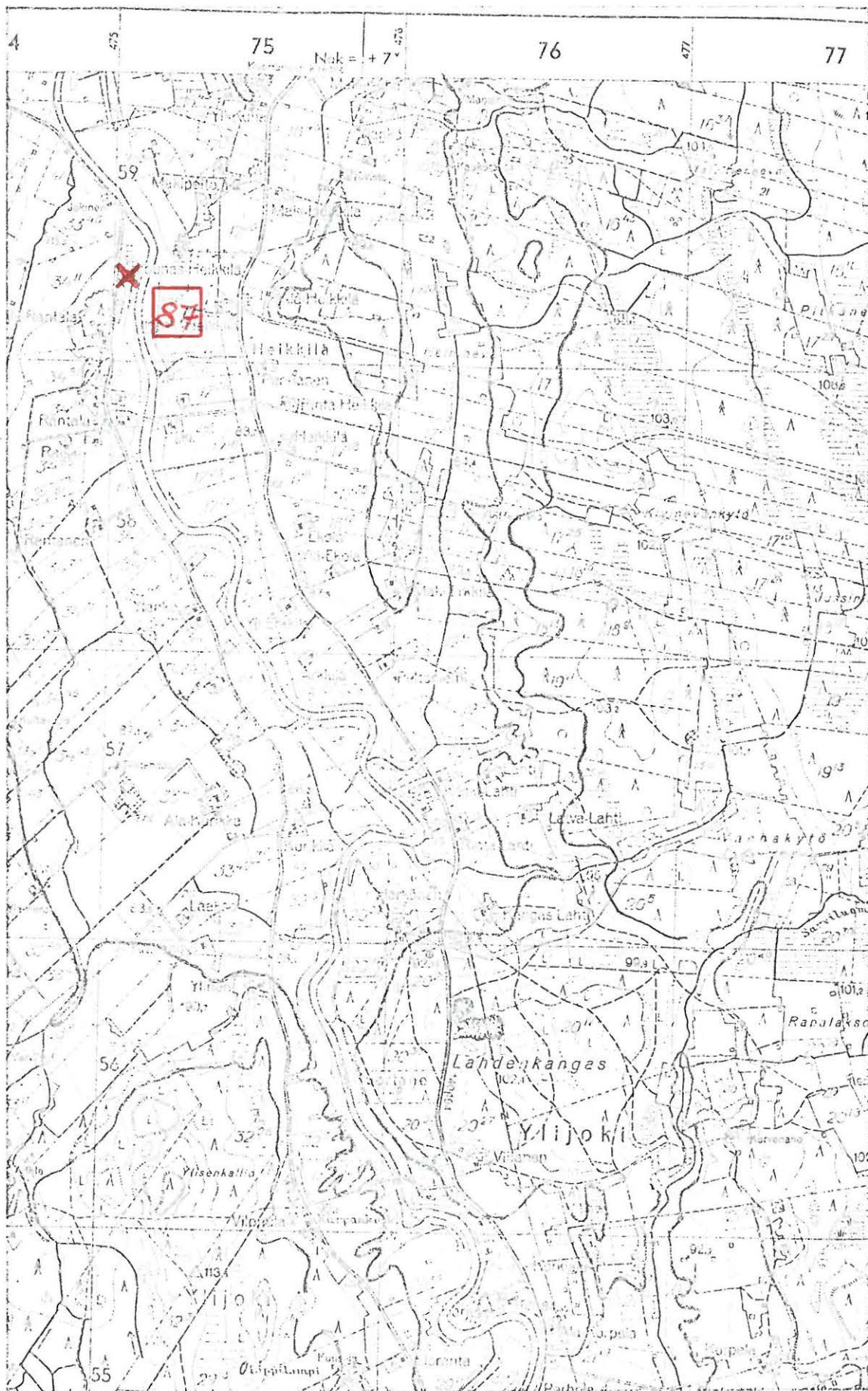
Rantalanmäki on n. 800 m pitkä N-S -suuntainen hiekkaharju, jonka kautta kulkee maantie Mäyrystä Alavudelle seuraten Lapuanjoen W-rantaa.

Kivikautisia asuinpaikkamerkkejä, kvartsi-iskoksia, poimin tilan asuinrakennuksen N-puoliselta N ja E kohti Lapuanjokea viettävältä viljelysmaalta, N-S -suunnassa n. 150 m:n matkalta.

Viljelysmaa oli hiljattain kynnetty ja vailla kasvullisuutta, joten havaintomahdollisuudet olivat hyvät.

Tilalla ei tiedetty aikaisemmista löydöistä mitään, mutta on todennäköistä, että ainakin osa niistä on peräisin juuri po. kohdasta.

- Kartta s. 190



6958

( Ote peruskarttalehdestä 2224 04. 1:20 000 )



KUORTANE 88 (Porkkuinen)

Inventointi 1983

Peruskartta 2224 05

KUORTANE

x = 6427

y = 7457

z = 80 - 82,5

K i v i e s i n e e n l ö y t ö p a i k k a , luokka II

Tila: Porkkuinen 36

Om.

Löydöt: KM 985, tasataltta, joka on löydetty Porkkuisen tilan pel-  
lolta.

Porkkuisen tila sijaitsee Kuortaneen Kuortaneen kylässä Kuortaneenjär-  
ven S-pään ja Porkkuisenlammen välissä Lapuanjoen W-puolella, joesta  
n. 600 m W (koordinaatit = tilan päärakennus).

- Kartta s. 192



6963

( Ote peruskarttalehdestä 2224 05. 1:20 000 )

KUORTANE 89 (Hynnilä)

Inventointi 1983

Peruskartta 2224 04

LENTILÄ

x = 5966

y = 7440

z = 87,5

K i v i e s i n e e n l ö y t ö p a i k k a, luokka II

Tila: Hynnilä 36:89

Om. Heidi Harjunpää, os. Helsinki

Löydöt: KM 4635:2, tasataltta, "Niklai Hyninen pellosta löytyy, rantatöyrä". Saatu S. Wilskmanin kautta 6.12.1905.

Hynnilän taloja on samannimiseksi kyläryhmäksi asti Kuortaneen Ylijoen kylässä Lapuanjoen W-puolella Kuortaneen kirkosta n. 8 km S. Kuortaneen inventoinnin yhteydessä kävin Hynnilässä 10.6.1983. Linna-Hynnilässä ei tiedetty itse löydöstä mitään, mutta muisteltiin nykyisin vanhainkodissa asuvan Helmi Linna-Hynnilän puhuneen Nikolaista, jonka muisteltiin asuneen Hynnilässä (päärakennus = koordinaatit). Mainittu Nikolai kuuluu tulleen Kuortaneelle piileskelemään sotilaskarkurina "Venäjän väestä".

- Kartta s. 194



6958

( Ote peruskarttalehdestä 2224 04. 1:20 000 )

KUORTANE 90 (Kuha)

Inventointi 1983

Peruskartta 2224 05

KUORTANE

x = 75 -

y = 60 -

z =

K i v i e s i n e e n l ö y t ö p a i k k a, luokka II

Tila:

Om.

Löydöt: KM 4074:5, tasataltta, jonka Elias Vuorenmaa löysi Kuhan  
pellosta. Saatu Salomon Vilskmanin lähettämänä 18.4.1902.

Kuhan taloja sijaitsee Kuortaneella Ylijoenkylässä Kihalammen S-  
päässä Lapuanjoen E-puolella Kuortaneen kirkosta 7 - 8 km S.

- Kartta s. 196



6962

( Ote peruskarttalehdestä 2224 05. 1:20 000 )

KUORTANE 91 (Kulju)

Inventointi 1983

Peruskartta 2224 05

KUORTANE

x = 62 -  
63 -

y = 75 -  
76 -

z =

K i v i e s i n e i d e n l ö y t ö p a i k k a, luokka II

Tila:

Om.

Löydöt: KM 2442:157, tasataltta, joka on löydetty Kuortaneen pitäjältä  
Kuljun talon pellolta, saatu S (ja H.) Wilskmanin lähettämänä  
28.6. ja 15.8.1886;

KM 4635:1, tasataltta, 'mm. Emil Kulju Kuortaneelta pellolta  
löytty'. Saatu nähtävästi S. Wilskmanin kautta ostamalla  
6.12.1905.

Kuljun taloja on Kuortaneella Ylijoen kylässä Lapuanjoen E-puolella  
Kuortane-Alavus -tien (tie nro 66) ja Seinäjoki-Lehtimäki -maanteiden  
risteyksen tuntumassa n. 4 - 5 km Kuortaneen kirkosta SSE.

- Kartta s. 198



6963

( Ote peruskarttalehdestä 2224 05. 1:20 000 )



KUORTANE 92 (Kuortaneenjärven ranta)

Inventointi 1983

Peruskartta 2224 05 KUORTANE

TAI 2224 06 RUONA

x =

y =

z =

K i v i e s i n e e n l ö y t ö p a i k k a, luokka II

Tila:

Om.

Löydöt: KM 988, tasataltta, joka on löydetty Kuortaneenjärven rannasta.

Löytötietojen puutteellisuuden vuoksi ei löytöpaikkaa voi lähemmin määritellä.

KUORTANE 93 (Ruonan kylä)

Inventointi 1983

Peruskartta 2224 06

RUONA

x =

y =

z =

K i v i e s i n e e n l ö y t ö p a i k k a, luokka II

Tila:

Om.

Löydöt: KM 2821:9, tasataltta, joka on löydetty nevasta Ruonan kylästä.

Löytötietojen vaillinaisuuden takia ei löytöpaikkaa voi paikallistaa tarkemmin kuin Ruonan kylään (kuuluu Kuortaneenkylään). Mahdollisesti esine on löydetty Isoluhta -suoviljelysalueelta, joka on Nisosjärven NW-puolella.

KUORTANE 94 (Pesonen)

Inventointi 1983

Peruskartta 2224 06

RUONA

lp. n. x = 7342

y = 7418

z = 80

K i v i e s i n e e n l ö y t ö p a i k k a, luokka II

Tila: 22:45

Om. Erkki Pesonen, os. 63150 Ruona

Löydöt: Kuortanes-Seura, kourutaltoa, jonka Reino Yli-Heroja löysi  
1951 Kuortaneen Ruonan kylästä Herijan Latvalan luota  
rapahaudan maasta. Paikalta on Nisosjärveen n. 500 m.

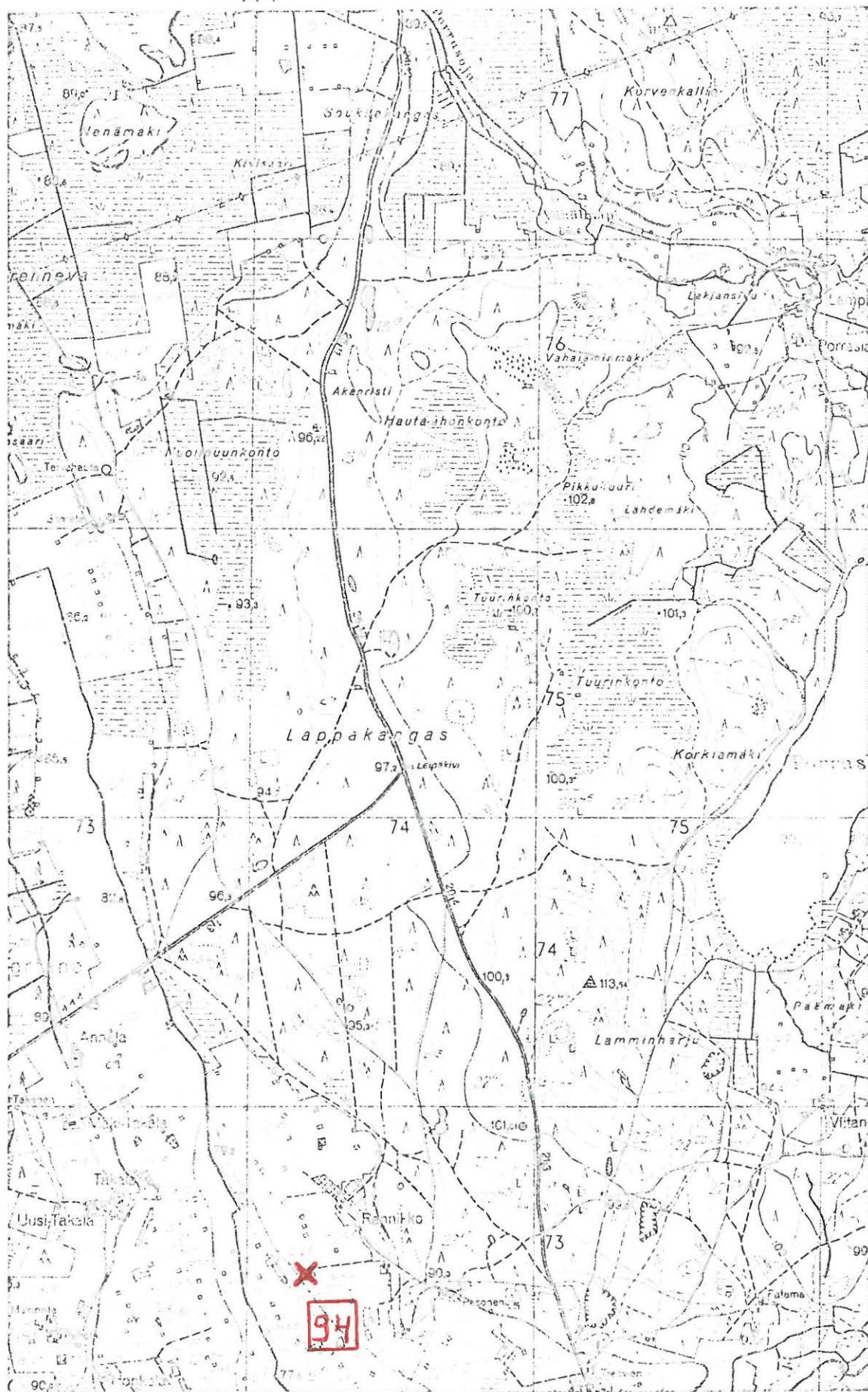
Kuortaneen inventoinnin yhteydessä kävin Yli-Herojan tilalla 8.10.1982.

Tila sijaitsee Kuortaneen Kuortaneen kylässä Herojan kyläryhmässä  
Ruonan vanhasta sillasta 1600 m NE.

Tilalla sain kuulla esineen löytöpaikan ja että ko. viljelysmaa ei  
kuulu enää Yli-Herojan tilaan vaan on siirtynyt Erkki Pesosen hal-  
tuun.

Löytöpaikalla on maaper- "rapaa, jonka alla on savea". Tarkastushet-  
kellä alue oli ketona, joten havaintomahdollisuudet olivat olemattomat.

- Kartta s. 202



6976

( Ote peruskarttalehdestä 2224 06. 1:20 000 )

KUORTANE 95 (Hallinen)

Inventointi 1983

Peruskartta 2224 08

LEPPÄLÄNKYLÄ

x =

y =

z =

R a u t a k a u t i n e n (?) l ö y t ö p a i k k a, luokka II

Tila:

Om.

Löydöt: KM 9484, rautainen putkellinen nuolenkärki, joka on löydetty n. v. 1900 Kuortaneen Leppälänkylästä Kaarangan rannasta Hallisen talon pellosta. Saatu 24.5.1932 Heikki Klemetin lahjoittamana.

Kysymyksessä lienee Hallisen ulkosarkoja Kaaranganjoen varressa 5 - 6 km Kuortaneen kirkolta E.

Mainittu esine on todennäköisesti keskiaikainen.

KUORTANE 96 (Maunuksen Hautamäki)

Inventointi 1983

Peruskartta 2224 06

RUONA

x =

y =

z =

P y y n t i k u o p p i a (?), luokka II

Koski (s. 14) mainitsee, että Kurun torpan luona on "hirvenhautoja"  
Maunuksen hautamäessä.

Maunuksen taloja ja maita on Kuortaneella Kuortaneen kylässä Niemis-  
kylän kylänosassa. Kuortaneenjärven N-osan NE-rannalla.

KUORTANE 97 (Lappakangas)

Inventointi 1983

Peruskartta 2224 06

RUONA

x = 77 -

y = 74 -

z =

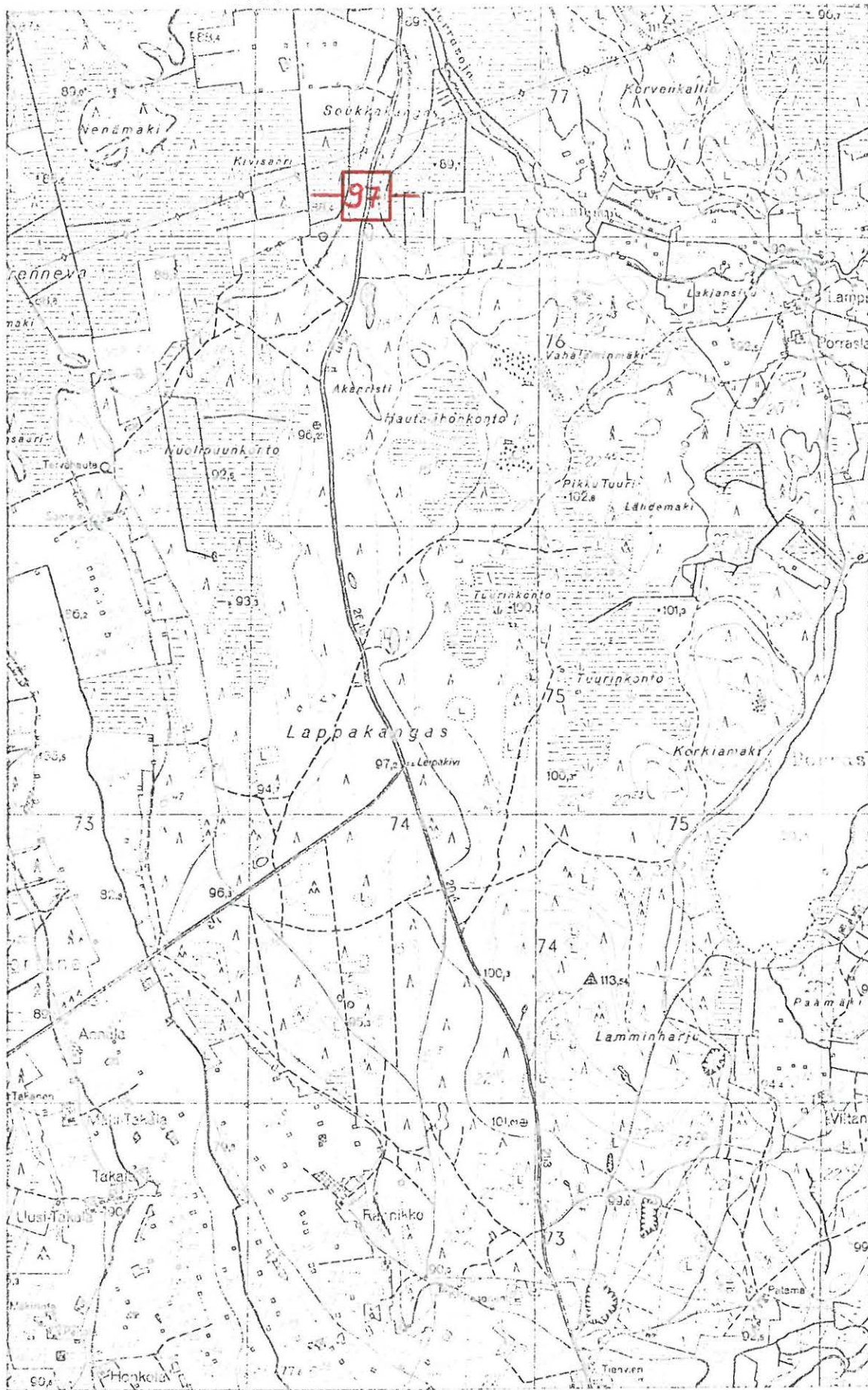
P y y n t i k u o p p i a, luokka II

Koski (s. 14) mainitsee, että Lappakankaan kapeimmalla kohdalla on kuoppia, joita sanotaan "peuran haudoiksi". Kuopat ovat n. 2 ja 3 m poikkimitaten.

Lappakangas sijaitsee Kuortaneen Kuortaneen kylässä Nisosjärvestä 1 - 5 km N. Kuortane-Alajärvi -maantie kulkee Lappakangasta pitkin. Kankaan N-päässä on kapea Soukkakangas, jonka tyvi (= S-pää) on kankaan kapein kohta.

- Kartta s. 206

474



6976

( Ote peruskarttalehdestä 2224 06. 1:20 000 )







Kuva 1 ( f. 58575-576 )



Kuva 2 ( f. 58577 )



Kuva 3 ( f. 58578 )



Kuva 4 ( f. 58579 )



Kuva 5 ( f. 58580 )



Kuva 6 ( f. 58581 )



Kuva 7 ( f. 58582 )



Kuva 8 ( f. 58583 )

M. Torvinen 1982



Kuva 9 ( f. 58584-585 )



Kuva 10 ( f. 58586 )

M. Torvinen 1983



Kuva 11 ( f. 58587 - 588 )