

Kustavin muinaisjäännösinventointi

2006

Petteri Liesivuori

Sisällysluettelo

Abstrakti		3
Johdanto		4
Maasto ja pinnanmuodot		5
Inventointi alueet ja kohteet		5
Luettelo muinaisjäännöskohteista		7
Kustavin kiinteiden muinaisjäännösten kohdekuvaukset		
01	Petekari, latomus	8
02	Kaasvuori, hautaröykkiö	9
03	Krunninvuori, hautaröykkiö	10
04	Loukeenkari, jatulintarha	11
05	Karpakanlahti, ryssänuuni	12
06	Kaasvuori II, hautaröykkiö	13
07	Hyypivuori, hautaröykkiö	14
08	Hopiavuori, hautaröykkiö	15
09	Hiisilä, hautaröykkiö	16
10	Kröönviikinkalliot, hautaröykkiö	17
11	Tiuskrunki, jatulintarha	18
12	Pyhän Johanneksen kirkkomaa	19
13	Pyhän Jaakobin kirkkomaa	20
14	Patavuori, hautaröykkiö	21
15	Tammarkunvuori, hautaröykkiö	22
16	Suojaranta, hautakumpu	23
17	Klupinniemi, hautaröykkiö	24
Muut tarkastetut kohteet		
18	Klupinniemi II, latomus	25
19	Pähkinärinne, latomus	26
20	Kirkluoto, rakennuksen perusta	27
Mustavalkonegatiivien luettelo		28
Negatiivit pinnakkaisina		29
Kuvaliite		30
Karttaote, kohteet	04, 11	34
	01	35
	02, 03, 06, 12, 19	36
	05	37
	16	38
	17, 18	39
	14	40
	10	41
	15, 20	42
	07, 08, 09, 13	43
Inventoitu alue peruskartta lehdittäin:	1042 02 Katanpää	44
	1041 06 Åselholm	45
	1042 04 Kustavi	46
	1042 05 Kaurissalo	47
	1041 09 Laupunen	48
	1042 07 Parattula	49
LIITE: Inventointi kohteiden omistajatiedot		50

Abstrakti

Inventointi oli osa EU rahoitteista VARAKUM B (Varsinais-Suomen rakennettu kulttuuriympäristö ja maisema) projektia. Edellinen inventointi Kustavissa on tehty vuonna 1971. Vuoden 2006 painopisteeksi valittiin alueita, joilta ei aikaisemmin kohteita tunnettu. Muinaisjäännösrekisterissä oli ennen inventointia viisi kohdetta Kustavista, joihin esitetään lisättäväksi kahdeksan jo aiemmin tunnettua kohdetta, sekä neljä uutta kohdetta.

Johdanto

Kustavin muinaisjäännösinventointi vuonna 2006 suoritettiin osana EU-rahoitteista VARAKUM B (Varsinais-Suomen rakennettu kulttuuriympäristö ja maisema) projektia. Aikaisemmin tunnetut kohteet tarkisti FM Juha Ruohonen toukokuussa. Kenttätyöt loka- ja marraskuussa, sekä jälkityöt teki fil. yo Petteri Liesivuori. Varsinainen kenttätyö tehtiin 2.10. – 1.11 välisenä aikana, jonka lisäksi tehtiin kolme tarkistuskäyntiä marraskuun aikana. Tutkimuskustannukset olivat noin 5500 euroa.

Kustavia on aikaisemmin inventoinut Timo Miettinen vuonna 1971. Silloinen inventointi käsitti Lokalahden, Taivassalon ja Kustavin kunnat. Aikaa kenttätöihin kolmessa kunnassa oli varattu kaksi kuukautta ja liikkumavälineenä oli polkupyörä. Turun yliopiston ”Lounais-Suomen rannikon varhaismetallikautiset hautarauniot” projektin yhteydessä Kustavista kirjattiin 7 hautaröykkiötä, joista 2 oli havaittu jo vuoden 1971 inventoinnissa. Myöhemmin on Kustavista tehty kaksi muinaisjäännösilmoitusta hautaröykkiöistä, jotka on tarkastanut Heljä Brusila. Esihistoriallisia irtolöytöjä Kustavista ei tunneta.

Vuoden 2006 inventoinnissa päätettiin keskittyä liikenteellisesti katsoen reuna-alueisiin, joilta aikaisempia kohteita ei tunneta ja jotka mahdollisesti ovat jääneet aikaisemmissa tutkimuksissa tarkastamatta. Valitut alueet pyrittiin tarkastamaan kokonaisvaltaisemmin ja myös historiallisen ajan kohteet huomioiden, koska aiemmat tutkimukset lienevät keskittyneen hautaröykkiöiden paikallistamiseen. Lisäksi Pohjois-Vartsalan kylän aluetta tutkittiin tarkemmin, koska alueelta tunnettiin jo kolme röykkiötä kohtuullisen pieneltä alueelta.

Mustavalkonegatiivit luetteloitu Turun maakuntamuseon kuva-arkiston kokoelmiin numeroille: KF2006:963 – 968, 971 – 980.

Alkuperäinen inventointiraportti on Turun maakuntamuseon arkistossa ja kopiot siitä on toimitettu Museovirastoon ja Kustavin kuntaan.

Aikaisemmat arkistotiedot:

Taivassalon, Kustavin ja Lokalahden inventointi 1971, Timo Miettinen, Museovirasto

Tarkastuskertomus Kröönviikinkalliot, 24.9.1991, Heljä Brusila, TMM

Tarkastuskertomus Hiisilä, 01.10.1991, Heljä Brusila, TMM

Kustavin kunnan ympäristöhoitosuunnitelma. Luonnonmaantieteen pro gradu, Olavi Kallberg, Turun yliopisto 1974.

Maasto ja pinnanmuodot

Kustavin pinta-ala on noin 522 neliökilometriä, josta maapinta-alaa noin 165 neliökilometriä. Pääsaaret ovat Vartsala, Lypyrtti ja toisiinsa maankohoamisessa yhdistyneet Kaurissalo ja Kivimaa. Nämä kolme kattavat suurimman osan kunnan maapinta-alasta. Kustavin saaristossa on yli kaksituhatta saarta ja luotoa, runsaimmin Vartsalan pohjois- ja luoteis-puolella. Maastoa hallitsevat jyrkät kalliopaljastumat, joita ympäröi metsämaa. Pinnanmuodot ovat erittäin vaihtelevat vaikkakin maastonkorkeus pysyy suurimmaksi osaksi alle kolmenkymmenen metrin merenpinnan tasosta. Tämä tekee maastossa liikkumisen haasteelliseksi ja jyrkät kallioseinämät pakottavat välillä pitkiinkin kiertoteihin. Peltomaata kustavissa on lähinnä kunnan eteläosissa ja suurimmaksi osaksi viiden metrin korkeuskäyrän alapuolella. Maankohoaminen on Kustavissa ollut keskimäärin 70 senttimetriä vuosisadassa ja sen vaikutukset havaittavissa ihmisen keskimääräisen eliniän aikana. Sekä asuinpaikat, että kulkuväylät ovat joutuneet mukautumaan muuttuviin olosuhteisiin, erityisesti varhaisempina aikoina.

Inventointialueet ja kohteet

Vuodenajan huomioon ottaen en uskaltanut yksin veneilemään. Näin ollen Lypyrtin saaren kohteet jäivät inventoinnissa tarkistamatta. Isokarin majakkasaari ja Katanpään linnoitus on jätetty inventointikertomuksesta, koska molemmille on tehty erillinen hoitosuunnitelma viimeisen kymmenen vuoden kuluessa. Loukeenkarin ja Tiuskrunnin jatulintarhat on lisätty Reino Heikinheimon kohteen kuntoilmoitusten perusteella.

Vartsalasta ja Kivimaalta tunnettujen kohteiden tarkistuksen lisäksi tutkittiin intensiivisemmin seuraavia alueita; Vartsalassa Pohjois-Vartsalan kylän aluetta ja Anavaisten kylän pohjoisosia, Kaurissalon pohjois- ja koillisalueita ja Pleikilän kylän

eteläosia, sekä Kivimaan kaakkoispuolen Laupusenmaata, Ruonin kylän ja Isoluodon aluetta. Hilappajärven itärannalla tarkastettiin ryhmä avokalliolla sijaitsevia kiveyksiä, jotka osoittautuivat sammaleen poiston jälkeen rakenteettomiksi ja todennäköisesti luonnon muodostamiksi. Muitakin kivikkoja tarkastettiin lähemmin, mutta nämä osoittautuivat yhtä lukuun ottamatta luonnon muodostumiksi. Karhunhammas 14:sta luetteloitua röykkiötä Kiimavuorella ei pystytty paikallistamaan. Maahan tehtiin satunnaisesti joitakin koepistoja otollisen tuntuisilla alueilla, mutta ilman suurempaa menestystä löytöjen tai ihmisen toiminnan jälkien muodossa.


Muinaisjäännösrekisterissä oli ennen inventointia viisi kohdetta Kustavista, joihin esitetään lisättäväksi kahdeksan jo aiemmin tunnettua kohdetta, sekä neljä uutta kohdetta.

Turussa 30.03.2007



Petteri Liesivuori
Tutkija

Turun maakuntamuseon
puolesta



Heljä Brusila
Tutkija

Luettelo Kustavin muinaisjäännöskohteista									
MJREK	Inv n:o	PK-lehti	Paikannimi	Tyyppi	Ajoitus	p	i	z	Lk
304000001	01	1041 06	Petekari	kivirakenteet latomukset	historiallinen	6721420	3190270	5	
304010001	02	1042 04	Kaasvuori	hautapaikat hautaröykkiöt	pronssi- kautinen	6726170	3184220	25	2
304010002	03	1042 04	Krunninvuori	hautapaikat hautaröykkiöt	pronssi- kautinen	6726720	3185500	25	1
304010003	04	1042 02	Loukeenkari	kultti- ja tarinapaikat jatulintarhat	historiallinen	6738090	3177270	4	1
304010004	05	1042 04 05	Karpakanlahti	kivirakenteet ryssänuunit	historiallinen	6734830	3183390	10	2
	06	1042 04	Kaasvuori II	hautapaikat hautaröykkiöt	pronssi- kautinen	6726120	3184290	20	
	07	1042 07	Hyyppivuori	hautapaikat hautaröykkiöt	varhaismetalli- kautinen	6732120	3192980	33	
	08	1042 07	Hopiavuori	hautapaikat hautaröykkiöt	varhaismetalli- kautinen	6729020	3193590	35	
	09	1042 07	Hiisilä	hautapaikat hautaröykkiöt	varhaismetalli- kautinen?	6728320	3194400	20	
	10	1042 07	Kröönviikinkalliot	hautapaikat hautaröykkiöt	varhaismetalli- kautinen	6725920	3193620	20	
	11	1042 02	Tiuskrunki	kultti- ja tarinapaikat jatulintarhat	historiallinen	6737870	3177900	5	
	12	1042 04	P. Johanneksen kirkkomaa	kirkkorakenteet kirkonpaikat	historiallinen	6726050	3188290	5	
	13	1042 07	P. Jaakobin kirkkomaa	kirkkorakenteet kirkonpaikat	historiallinen	6729480	3193800	5	
	14	1041 09	Patavuori	hautapaikat hautaröykkiöt	varhaismetalli- kautinen	6720340	3196220	18	
	15	1042 07	Tammarkunvuori	hautapaikat hautaröykkiöt	varhaismetalli- kautinen	6725500	3196960	30	
	16	1042 05	Suojaranta	hautapaikat hautaröykkiöt	ajoittamaton	6735760	3186070	8	
	17	1042 05	Klupinniemi	hautapaikat hautaröykkiöt	varhaismetalli- kautinen	6741760	3189870	15	

Kustavin kiinteiden muinaisjäännösten kohdekuvaukset

01 **304000001** **Petekari**

Perustiedot

Kunta:	Kustavi
Kylä:	Koelsuu
Kohteen nimi:	Petekari
Muinaisjäännöstyyppi:	kivirakenteet
Alatyyppi:	latomukset
Ajoitus:	historiallinen
Rauhoitusluokka:	SU-kohde 640
Lukumäärä:	1
Peruskartta:	1041 06 Åselholm
Merkitty peruskartalle:	ei
Koordinaatit:	p=6721 420 i=3190 270 z=5
Maastomerkintä:	ei merkintää
Etäisyystieto:	Kustavin kirkosta n. 6,7 km etelään

Arkistotiedot

T. Miittisen inventointi 1971

Inventointi

Aika:	Kohteen tarkasti FM Juha Ruohonen toukokuussa 2006
Karttaote sivulla 35:	1041 06 Åselholm, Helsinki 1997

Kohdekuvaus

n. 75 metriä pitkä kivijono Petekarin korkeimmalla avokalliolla.

Tutkimuskertomus

Sijainti ja maasto: Petekarin saaren korkeimmalla kohdalla olevalla avokalliolla n. 100 metriä rannasta. Kivirivissä olevan aukon läpi kulkee mökkitie.

Kohteen kuvaus: n. 75 metriä pitkä kaareva kivirivistö, jossa n. 2,5 metrin leveydellä 3 kiviriviä. Rivistö kulkee luoteesta etelään itään päin kaareutuen ja sen eteläosassa on n. 14 metriä leveä aukko, josta kulkee mökkitie. Aukko on tiettävästi ollut olemassa jo ennen tien tekoa. Kohde on pysynyt vuonna 1971 kuvatussa kunnossa.

Havaintomahdollisuudet: hyvät

02

304010001

Kaasvuori

Perustiedot

Kunta:	Kustavi
Kylä:	Pohjois-Vartsala
Kohteen nimi:	Kaasvuori
Muinaisjäännoistyyppi:	hautapaikat
Alatyyppi:	hautaröykkiöt
Ajoitus:	pronssikautinen
Rauhoitusluokka:	2, SU-kohde 642
Lukumäärä:	1
Peruskartta:	1042 04 Kustavi
Merkitty peruskartalle:	ei
Koordinaatit:	p=6726 170 i=3184 220 z=25
Maastomerkinä:	ei merkintää
Etäisyystieto:	Kustavin kirkosta n. 6,6 km lounaaseen

Arkistotiedot

T. Miettisen inventointi 1971

Inventointi

Aika:	24.10.2006
Karttaote sivulla 36:	1042 04 Kustavi, Helsinki 1997
Negatiivit:	KF2006:977-978

Kohdekuvaus

Röykkiö avokalliolla Kaasvuoren huipulla Juuttoskerin aukon laidalla.

Tutkimuskertomus

Sijainti ja maasto: Jyrkkä merestä länteen kohoava kallio, jonka huipulla on röykkiö noin 25:n metrin korkeudessa. Röykkiön pohjoislaidalla kasvaa yksittäinen mänty.

Kohteen kuvaus: Kallion huipulla on n. 3,5 m x 4,5 m soikea n. 60 cm korkea röykkiö, joka on mahdollisesti uudelleen koottu. Röykkiö rajoittuu lännessä puolitoistametriseen jyrkän teeseen, jonka alla on uusi tasanne jolle on kertynyt hivenen laajempi, mutta selvästi matalampi kiveys. Ainakin osin kivet lienevät peräisin ylemmästä röykkiöstä, mutta pitäisin mahdollisena myös sitä vaihtoehtoa, että alunperin kysymyksessä olisi kaksi vierekkäistä röykkiötä. Alempi kiveys ei ole selvärajainen. GPS paikannus ylemmästä röykkiöstä p=6726 169 i=3184 222 ja alemmasta kiveyksestä p=6726 173 i=3184 200, molemmissa tarkkuus 7m.

Havaintomahdollisuudet: hyvät

03

304010002

Krunninvuori

Perustiedot

Kunta:	Kustavi
Kylä:	Pohjois-Vartsala
Kohteen nimi:	Krunninvuori
Muinaisjäännöstyyppi:	hautapaikat
Alatyyppi:	hautaröykkiöt
Ajoitus:	pronssikautinen
Rauhoitusluokka:	1, SU-kohde 643
Lukumäärä:	1
Peruskartta:	1042 04 Kustavi
Merkitty peruskartalle:	on
Koordinaatit:	p=6726 720 i=3185 500 z=25
Maastomerkintä:	ei merkintää
Etäisyystieto:	Kustavin kirkosta n. 5,2 km lounaaseen

Arkistotiedot

T. Miettisen inventointi 1971

Inventointi

Aika:	24.10.2006
Karttaote sivulla 36:	1042 04 Kustavi, Helsinki 1997

Kohdekuvaus

Hyväkuntoinen, vain vähän reunoiltaan levinnyt pyöreähkö röykkiö kallioharjalla. Lämpimitta noin 4 metriä.

Tutkimuskertomus

Sijainti ja maasto: Krunninvuori on luoteis-kaakkosuuntainen kallioharjanne, joka rajoittuu pohjoisessa Finholminpuhtiin. Röykkiö sijaitsee avokalliolla kohdassa, jossa kallionnousu muuttuu etelää kohti tasaisemmaksi kallionlaeksi. Harjanteen koillis- ja lounaissivut ovat erittäin jyrkät.

Kohteen kuvaus: Hyväkuntoinen pyöreähkö matala röykkiö, joka on koottu pienelle kallion nyppylälle. Kiviaines on jonkin verran päästä pienempää. Lämpimitta noin 4 metriä, reunoilla muutamia siirtyneitä kiviä, lukuun ottamatta luoteissivua jolta röykkiön kiviä on valunut kohti matalampaa tasannetta. Sijainnista johtuen on röykkiön korkeutta vaikea arvioida, ehkä noin 25 – 35 cm. GPS paikannus p=6726 668 i=3185 474, tarkkuus 14m. GPS paikannuksen epätarkkuuden vuoksi en tarkentanut kohteelle aiemmin annettua koordinaattia.

Havaintomahdollisuudet: hyvät

04

304010003

Loukeenkari

Perustiedot

Kunta:	Kustavi
Kylä:	Anavainen
Kohteen nimi:	Loukeenkari
Muinaisjäännöstyyppi:	kultti- ja tarinapaikat
Alatyyppi:	jatulintarhat
Ajoitus:	historiallinen
Rauhoitusluokka:	1, SU kohde 641
Lukumäärä:	1
Peruskartta:	1042 02 Katanpää
Merkitty peruskartalle:	ei
Koordinaatit:	p=6738 090 i=3177 270 z=4
Maastomerkintä:	ei merkintää
Etäisyystieto:	ulkosaaristossa Kustavin kirkosta n. 10 km pohjoiseen ja n. 5 länteen

Arkistotiedot

T. Miettisen inventointi 1971

Kustavin kunnan ympäristöhoitosuunnitelma. Luonnonmaantieteen pro gradu, Olavi Kallberg, Turun yliopisto 1974.

Inventointi

Aika:	Kesä 2000 (Reino Heikinheimon ilmoitus)
Karttaote sivulla 34:	1042 02 Katanpää, Helsinki 1997

Kohdekuvaus

Täysin ehjä jatulintarha paljaalla kalliolla.

Tutkimuskertomus

Sijainti ja maasto: Ulkosaaristossa Loukeenkari saaren koillispäässä n. 60 metriä rannasta paljaalla itään viettävällä kalliolla.

Kohteen kuvaus: Jatulintarha on 8,5 m x 7 m ja sen suuaukko on luoteeseen. Keskustan kivet ovat ulommaisia kiviä hieman suurempia. Tarha on tyypiltään läpikuljettava, elikkä keskustasta ei joudu palaamaan jo kuljettua reittiä.

Havaintomahdollisuudet: hyvät

05

304010004

Karpakanlahti

Perustiedot

Kunta:	Kustavi
Kylä:	Lyyrty
Kohteen nimi:	Karpakanlahti
Muinaisjäännöstyyppi:	kivirakenteet
Alatyyppi:	ryssänuunit
Ajoitus:	historiallinen
Rauhoitusluokka:	2, SU.kohde 644
Lukumäärä:	1
Peruskartta:	1042 04 Kustavi
Merkitty peruskartalle:	on ^{C5}
Koordinaatit:	p=6734 830 i=3183 390 z=10
Maastomerkitä:	ei merkintää
Etäisyystieto:	Kustavin kirkosta n. 10 km luoteeseen

Arkistotiedot

T. Miettisen inventointi 1971

Inventointi

Aika:	kohteessa ei käyty inventoinnin yhteydessä
Karttaote sivulla 37:	1042 04 Kustavi, Helsinki 1997

Kohdekuvaus

Osin hajonnut ryssänuuni, vain eteläreuna on ehjä

Tutkimuskertomus

Sijainti ja maasto: Lyyrtyin saaren Karpakanlahden etelärannalla noin 30 metrin päässä rannasta ja noin 160 metrin päässä lahdenpohjasta. Paikka on koilliseen viettävää männikköistä kalliorinnettä.

Kohteen kuvaus: Etelä ja lounaisreunoilla on kiveyksessä selvä ladottu seinämä. Keskiosa on kivetöntä ja sisältää noin 10 cm paksuisen hiilensekaisen multa- ja hiekka kerroksen. Muutoin hajonneen kiveyksen läpimitta on noin 4 metriä ja korkeus 40 cm.

Havaintomahdollisuudet: -

Perustiedot

Kunta:	Kustavi
Kylä:	Pohjois-Vartsala
Kohteen nimi:	Kaasvuori
Muinaisjäännöstyyppi:	hautapaikat
Alatyyppi:	hautaröykkiöt
Ajoitus:	pronssikautinen
Rauhoitusluokka ehdotus:	2
Lukumäärä:	1
Peruskartta:	1042 04 Kustavi
Merkitty peruskartalle:	ei
Koordinaatit:	p=6726 120 i=3184 290 z=20
Maastomerkinä:	ei merkintää
Etäisyystieto:	Kustavin kirkosta n. 6,6 km lounaaseen

Arkistotiedot

Ei aikaisempia arkistotietoja, luetteloitu Turun yliopiston arkeologian osaston Karhunhammas 14 julkaisussa.

Inventointi

Aika:	24.10.2007
Karttaote sivulla 36:	1042 04 Kustavi, Helsinki 1997
Negatiivi:	KF2006:979

Kohdekuvaus

Suppilomainen, halkaisijaltaan parimetrinen röykkiö keskellä avokalliota reunustavaa kivikkoa.

Tutkimuskertomus

Sijainti ja maasto: Kaasvuoren avokalliuhuippu rajoittuu idässä keskimäärin metrin korkuiseen kallion tiputukseen, jonka itäpuolella maasto jatkuu kivikkoisena metsänä. Noin kolme metriä kalliosta sijaitsee keskellä kivikkoa nyrkin kokoisista kivistä ladottu suppilomainen röykkiö.

Kohteen kuvaus: Röykkiö on säännöllisen pyöreä ja noin kaksimetrinen halkaisijaltaan ja noin 30 cm korkea. Koska röykkiö on kivikossa on sen kokoa vaikea määritellä. Karhunhammas 14 ilmoittaa läpimitaksi kymmenen metriä. Tässä on kuitenkin mielestäni laskettu mukaan itse luonnonkivikko jolla röykkiö lepää. Kohteen eteläpuolella on toinen pyöreähkö kuopanne kivikossa, kolmesta viiteen metrin päässä. Tämä eteläisempi kohta vastaa paremmin T. Miittisen inventoinnissaan mainitsemaa kivikehää Kaasvuoren kaakkoispuolella. GPS paikannus p=6726 118 i=3184 293, tarkkuus 8m.

Havaintomahdollisuudet: hyvät

Perustiedot

Kunta:	Kustavi
Kylä:	Iso-Rahi
Kohteen nimi:	Hyppivuori
Muinaisjäännöstyyppi:	hautapaikat
Alatyyppi:	hautaröykkiöt
Ajoitus:	varhaismetallikautinen
Rauhoitusluokka ehdotus:	2
Lukumäärä:	1
Peruskartta:	1042 07 Parattula
Merkitty peruskartalle:	ei
Koordinaatit:	p=6732 120 i=3192 980 z=33
Maastomerkintä:	ei merkintää
Etäisyystieto:	Kustavin kirkosta n. 3,7 km koilliseen

Arkistotiedot

Ei aikaisempia arkistotietoja, luetteloitu Turun yliopiston arkeologian osaston Karhunhammas 14 julkaisussa.

Inventointi

Aika:	05.10.2006
Karttaote sivulla 43:	1042 07 Parattula, Helsinki 1997

Kohdekuvaus

Hajotettu röykkiö molemmin puolin Hyppivuoren pohjois-etelä suuntaista korkeinta harjannetta.

Tutkimuskertomus

Sijainti ja maasto: Hyppivuoren korkeimmalla kohdalla nykyisin paljaalla kalliolla sijainnut röykkiö. Heti paikan pohjoispuolella on sijainnut kolmiomittauspiste. Länsipuolella kasvaa muutamia puita rinteessä, itäpuolella paikoiltaan vieritetyt kivet osuvat silmään heti kalliopaljastuman alkaessa lähes kaksikymmentä metriä alempana.

Kohteen kuvaus: Röykkiön alkuperäistä kokoa ja muotoa on mahdoton arvailla. Röykkiön keskusta on varmastikin sijainnut korkeimmalla kohdalla, josta kiviä on riittänyt vieritettäväksi, sekä länsi- että itäpuolelle. Muutama on kelvannut kolmiomittauspisteen tueksi. GPS paikannus p=6732 124 i=3192 983, tarkkuus 9m.

Havaintomahdollisuudet: hyvät

08

Hopiavuori

Perustiedot

Kunta:	Kustavi
Kylä:	Kunnarainen
Kohteen nimi:	Hopiavuori
Muinaisjäännytystyyppi:	hautapaikat
Alatyyppi:	hautaröykkiöt
Ajoitus:	varhaismetallikautinen
Rauhoitusluokka ehdotus:	2
Lukumäärä:	1
Peruskartta:	1042 07 Parattula
Merkitty peruskartalle:	ei
Koordinaatit:	p=6729 020 i=3193 590 z=35
Maastomerkitä:	ei merkintää
Etäisyystieto:	Kustavin kirkosta n. 3 km itään

Arkistotiedot

Ei aikaisempia arkistotietoja, luetteloitu Turun yliopiston arkeologian osaston Karhunhammas 14 julkaisussa.

Inventointi

Aika:	05.10.2006
Karttaote sivulla 43:	1042 07 Parattula, Helsinki 1997

Kohdekuvaus

Soikea röykkiön pohja, jossa kiviä vain yhdessä kerroksessa

Tutkimuskertomus

Sijainti ja maasto: Hopiavuoren laella. Laki on yleisvaikutelmaltaan kohtalaisen tasainen, mutta halkeilleella kalliopinnalla on jopa pari metriä metsittyneitä tiputuksia. Pohjois-etelä suuntaisen kallion keskivaiheilla, mutta lähempänä länsi reunaa sijaitseva röykkiö on havaittavissa vasta parinkymmenen metrin päästä. Valitettavasti lähiympäristö ei tarjoa selkeästi erottuvia maastonkohtia.

Kohteen kuvaus: Röykkiön pohja, jossa on jäljellä päätä pienempiä kiviä yhdessä kerroksessa soikealla noin 2,5 m x 1,5 m alueella. GPS paikannus p=6729 016 i=3193 591, tarkkuus 8m.

Havaintomahdollisuudet: hyvät

Perustiedot

Kunta:	Kustavi
Kylä:	Kunnarainen
Kohteen nimi:	Hiisilä
Muinaisjäännöstyyppi:	hautapaikat
Alatyyppi:	hautaröykkiöt
Ajoitus:	varhaismetallikautinen?
Rauhoitusluokka ehdotus:	2
Lukumäärä:	1
Peruskartta:	1042 07 Parattula
Merkitty peruskartalle:	ei
Koordinaatit:	p=6728 320 i=3194 400 z=20
Maastomerkitä:	ei merkintää
Etäisyystieto:	Kustavin kirkosta n. 3,8 km itään

Arkistotiedot

Tarkastuskertomus 01.10.1991, Heljä Brusila, TMM

Inventointi

Aika:	Kohteen tarkasti FM Juha Ruohonen toukokuussa 2006
Karttaote sivulla 43:	1042 07 Parattula, Helsinki 1997

Kohdekuvaus

Neliömäinen röykkiö jyrkässä rinteessä kahden kallioseinämän välisellä tasanteella.

Tutkimuskertomus

Sijainti ja maasto: Kalliotasanne jyrkästi länteen pellolle viettävällä rinteellä. Heti itäpuolella jyrkkä toista metriä korkea kallioseinämä.

Kohteen kuvaus: 3,4 m x 3,5 m sivuiltaan pyörityvän neliskulmainen matala röykkiö. Kivet päätä suurempia, reunoilla kiviaines keskustaa suurempaa. Melko tasalakinen ja noin puolen metrin korkuinen. Kaakkoisreunassa suurehko maakivi. Pohjois- ja luoteis puolella kaksi erillistä pienempää kivikkoa. Heljä Brusilan GPS paikannus vuodelta 1991.

Havaintomahdollisuudet: hyvät

Perustiedot

Kunta:	Kustavi
Kylä:	Viherlahti
Kohteen nimi:	Kröönviikinkalliot
Muinaisjäännöstyyppi:	hautapaikat
Alatyyppi:	hautaröykkiöt
Ajoitus:	varhaismetallikautinen
Rauhoitusluokka ehdotus:	2
Lukumäärä:	1
Peruskartta:	1042 07 Parattula
Merkitty peruskartalle:	ei
Koordinaatit:	p=6725 920 i=3193 620 z=20
Maastomerkintä:	ei merkintää
Etäisyystieto:	Kustavin kirkosta n. 4 km kaakkoon

Arkistotiedot

Tarkastuskertomus 24.9.1991, Heljä Brusila, TMM

Inventointi

Aika:	Kohteen tarkasti FM Juha Ruohonen toukokuussa 2006
Karttaote sivulla 41:	1042 07 Parattula, Helsinki 1997

Kohdekuvaus

Matala kaarevalakinen röykkiö. Neliömäinen halkaisijoiltaan 3,4 x 3,4 m.

Tutkimuskertomus

Sijainti ja maasto: Kröönviikinkallioitten itäisimmässä osassa kohdassa, jossa kapeahko paljaskallio harjanne yhdistää itäisimmän kalliomäen laajempaan kallioalueeseen. Pohjoisessa ja etelässä kallio laskeutuu metsäisemmälle maalle. Röykkiö on lähellä kallioharjanteen pohjoisreunaa.

Kohteen kuvaus: Neliömäinen röykkiö, jonka halkaisijat ovat noin 3,4 m. Röykkiön kiviaines on kooltaan epätasaista. Kivi kerroksia kahdesta kolmeen. Röykkiö on muodoltaan kaarevalakinen. Heljä Brusilan GPS paikannus vuodelta 1991.

Havaintomahdollisuudet: hyvät

Perustiedot

Kunta:	Kustavi
Kylä:	Lypyrhti
Kohteen nimi:	Tiuskrunki
Muinaisjäänöstyyppi:	kultti- ja tarinapaikat
Alatyyppi:	jatulintarhat
Ajoitus:	historiallinen
Rauhoitusluokka ehdotus:	2
Lukumäärä:	1
Peruskartta:	1042 02 Katanpää
Merkitty peruskartalle:	ei
Koordinaatit:	p=6737870 i=3177900 z=5
Maastomerkitä:	ei merkintää
Etäisyystieto:	ulkosaaristossa Kustavin kirkosta n. 10 km pohjoiseen ja n. 5 länteen

Arkistotiedot

Kustavin kunnan ympäristöhoitosuunnitelma. Luonnonmaantieteen pro gradu, Olavi Kallberg, Turun yliopisto 1974.

Inventointi

Aika:	Kesä 2006 (Reino Heikinheimon ilmoitus)
Karttaote sivulla 34:	1042 02 Katanpää, Helsinki 1997

Kohdekuvaus

Sammaleen ja katajikon peittämä jatulintarha

Tutkimuskertomus

Sijainti ja maasto: Tiuskrunnin saaren kaakkoisosassa sijaitseva jatulintarha merestä nousevalla kalliolla. Jatulintarhan kohdalla kallio on loivaa ja peittyneet suurimmaksi osaksi sammaliin ja matalaan katajikkoon.

Kohteen kuvaus: Jatulintarha on läpimitaltaan yli kymmenen metriä. Kiviaines on pienempää kuin Loukeenkarin jatulintarhassa.

Havaintomahdollisuudet: hyvät

Perustiedot

Kunta:	Kustavi
Kylä:	Pohjois-Vartsala
Kohteen nimi:	Pyhän Johanneksen kirkkomaa
Muinaisjäännytyystyyppi:	kirkkorakenteet
Alatyyppi:	kirkonpaikat
Ajoitus:	historiallinen
Rauhoitusluokka ehdotus:	2
Lukumäärä:	1
Peruskartta:	1042 04 Kustavi
Merkitty peruskartalle:	kyllä
Koordinaatit:	p=6726050 i=3188290 z=5
Maastomerkinä:	muistopaasi, aitaus ja opaste.
Etäisyystieto:	Kustavin kirkosta n. 3 km lounaaseen

Arkistotiedot

Ei aikaisempia arkistotietoja.

Inventointi

Aika:	18.10.2006
Karttaote sivulla 36:	1042 04 Kustavi, Helsinki 1997

Kohdekuvaus

1783 puretun Pyhän Johanneksen kappelin kirkkoaita ja kappelin paikka.

Tutkimuskertomus

Sijainti ja maasto: Pohjois-Vartsalassa Kappelirannassa. Kohteen länsipuolella on peltoa ja muilla sivuilla kuusistoa. Paikalle on opaste Etelä-Vartsalaan kulkevalta maantieltä.

Kohteen kuvaus: Kappelikirkon kirkkoaita on entisöity ja alueelle on pystytetty muistopaasi. Koordinaatti mitattu peruskartalta, koska GPS paikannusta ei paikan päällä onnistunut.

Havaintomahdollisuudet: hyvät

Perustiedot

Kunta:	Kustavi
Kylä:	Vähärahi
Kohteen nimi:	Pyhän Jaakobin kirkkomaa
Muinaisjäännytyystyyppi:	kirkkorakenteet
Alatyyppi:	kirkonpaikat
Ajoitus:	historiallinen
Rauhoitusluokka ehdotus:	2
Lukumäärä:	1
Peruskartta:	1042 07 Parattula
Merkitty peruskartalle:	kyllä
Koordinaatit:	p=6729 480 i=3193 800 z=5
Maastomerkitä:	muistopaasi, aitaus ja opaste
Etäisyystieto:	Kustavin kirkosta n. 3,2 km itään

Arkistotiedot

Ei aikaisempia arkistotietoja.

Inventointi

Aika:	27.10.2006
Karttaote sivulla 43:	1042 07 Parattula, Helsinki 1997

Kohdekuvaus

Pyhän Jaakobin kappelikirkon kirkkomaa ja kappelin kivijalkaa. Kappeli purettiin 1783.

Tutkimuskertomus

Sijainti ja maasto: Pohjoisesta etelään kulkevan maantien länsipuolella. Paikalla on opaste. Kirkkomaa sijaitsee maatilan kyljessä keskellä peltoaukeaa. Tien itäpuolella on kalliomäki.

Kohteen kuvaus: Aidattu kirkkomaa ja kappelikirkon pohjakiveys. Kirkon porrasaskelmat ovat jäljellä ja alttarin paikalle on pystytetty muistopaasi. Kappeli rakennettiin 1676 ja purettiin 1783 uuden kirkon valmistuessa. GPS paikannus alttarin edestä p=6729 477 i=3193 803, tarkkuus 12m.

Havaintomahdollisuudet: hyvät

Perustiedot

Kunta:	Kustavi
Kylä:	Laupunen
Kohteen nimi:	Patavuori
Muinaisjäännoistyyppi:	hautapaikat
Alatyyppi:	hautaröykkiöt
Ajoitus:	varhaismetallikautinen
Rauhoitusluokka ehdotus:	3
Lukumäärä:	1
Peruskartta:	1041 09 Laupunen
Merkitty peruskartalle:	ei
Koordinaatit:	p=6720 340 i=3196 220 z=18
Maastomerkintä:	ei merkintää
Etäisyystieto:	Kustavin kirkosta n. 10 km kaakkoon

Arkistotiedot

Ei aikaisempia arkistotietoja.

Inventointi

Aika:	03.10.2006
Karttaote sivulla 40:	1041 09 Laupunen, Helsinki 1997
Negatiivit:	KF2006:963 - 964

Kohdekuvaus

Hajotettu röykkiö, josta on jäljellä vain irrallisia kiviä pyöreällä alueella

Tutkimuskertomus

Sijainti ja maasto: Laupusenmaan Patavuoren eteläisellä rinteellä Iniön aukon laidassa. Kutuniemestä pohjoiseen noustaessa röykkiö sijaitsee ensimmäisellä kalliohuipulla, jonka jälkeen rinne jatkaa nousuaan pienen notkahduksen jälkeen. Kallio laskee nopeasti röykkiön länsipuolella, jossa viitisen metriä röykkiöstä ja pari metriä alempana on rajamerkki joka vaikuttaa röykkiön kivistä tehdyttä.

Kohteen kuvaus: Röykkiöstä on jäljellä noin puolentoista metrin alueella yksittäisiä kiviä kalliopinnalla ympyrän muotoisella alueella. GPS paikannus p=6720 339 i=3196 223, tarkkuus 7m.

Havaintomahdollisuudet: hyvät

Perustiedot

Kunta:	Kustavi
Kylä:	Ruoni
Kohteen nimi:	Tammarkunvuori
Muinaisjäännöstyyppi:	hautapaikat
Alatyyppi:	hautaröykkiöt
Ajoitus:	varhaismetallikautinen
Rauhoitusluokka ehdotus:	2
Lukumäärä:	1
Peruskartta:	1042 07 Parattula
Merkitty peruskartalle:	ei
Koordinaatit:	p=6725 500 i=3196 960 z=30
Maastomerkitä:	ei merkintää
Etäisyystieto:	Kustavin kirkosta n. 11 km itään

Arkistotiedot

Ei aikaisempia arkistotietoja.

Inventointi

Aika:	21.10.2006
Karttaote sivulla 42:	1042 07 Parattula, Helsinki 1997
Negatiivit:	KF2006:974 - 975

Kohdekuvaus

Noin 1,6 metriä pitkä ja noin metrin levyinen röykkiö, joka on muutettu poikkileikkaukseltaan kolmiomaiseksi ja jonka harja kulkee pituussuunnassa.

Tutkimuskertomus

Sijainti ja maasto: Tammarkunvuoren huipulla, kohdassa josta aukeaa näkymä länteen ja pohjoiseen. Kallion laki jatkuu tasaisempana itään ja etelään ja laella kasvaa harvakseltaan puita kalliopaljastumien välissä. Länteen kallio laskeutuu nopeasti.

Kohteen kuvaus: Kysymyksessä on luultavasti rajamerkiksi muutettu esihistoriallinen röykkiö. Röykkiöllä on korkeutta puoli metriä, leveyttä metrin ja pituutta noin 1,6 metriä. Pituussuunnassa kulkee poikkileikkaukseltaan kolmiomaisen röykkiön harja. Niin sanottua viisarikiveä ei röykkiössä ole. Röykkiön paikka on pohjustettu rapakivisoralla. Pohjustus olisi rajamerkille epätavallista, mutta hautaröykkiönä sille olisi vastineita. Myöskin röykkiön sijainti ympäristössään sopii hyvin hautaröykkiölle. GPS paikannus p=6725 497 i=3196 964, tarkkuus 5m.

Havaintomahdollisuudet: hyvät

Perustiedot

Kunta:	Kustavi
Kylä:	Pleikilä
Kohteen nimi:	Suojaranta
Muinaisjännöstyyppi:	hautapaikat
Alatyyppi:	hautaröykkiöt
Ajoitus:	Ajoittamaton
Rauhoitusluokka ehdotus:	2
Lukumäärä:	1
Peruskartta:	1042 05 Kaurissalo
Merkitty peruskartalle:	ei
Koordinaatit:	p=6735 760 i=3186 070 z=8
Maastomerkintä:	ei merkintää
Etäisyystieto:	Kustavin kirkosta n. 13 km luoteeseen

Arkistotiedot

Ei aikaisempia arkistotietoja.

Inventointi

Aika:	12.10.2006
Karttaote sivulla 38:	1042 05 Kaurissalo, Helsinki 1997
Negatiivit:	KF2006:971 - 973

Kohdekuvaus

Hieman yli metrin levyinen ja hieman yli kaksi metriä pitkä soikeahko päältäään tasainen kohouma, joka koostuu tiiviisti pakatusta tummanharmaasta maasta ja nyrkkiä pienemmistä kivistä.

Tutkimuskertomus

Sijainti ja maasto: Kohde sijaitsee parikymmentä metriä leveän rannan suuntaisen kivikon länsiosassa. Länsipuolella avokallio laskeutuu rantaan ja idässä kivikko muuttuu metsämaaksi. Kivikko on kokonaisuudessaan sammaleen peittämä ja siinä kasvaa harvakseltaan puita. Kohde erottuu maastossa itä-länsi suuntaisena kohoumana.

Kohteen kuvaus: Hieman yli kaksi metriä pitkä soikea itä-länsi suuntainen kumpu, joka koostuu tiukkaan pakatusta tummanharmaasta maasta ja nyrkkiä pienemmistä kivistä. Reunoissa tuntuisi olevan hieman isompia kiviä. Kohde on hieman yli metrin levyinen ja sen lounaiskulmassa on hienoa hiekkaa pienenä kumpareena. Itse kummun maa ja kiviaines eroaa ympäröivästä maastosta, kuten myöskin kohteeseen tuotu hiekka. Kysymyksessä saattaisi olla kristillisen perinteen mukainen hautaus. GPS paikannus p=6735 762 i=3186 066, tarkkuus 6m.

Havaintomahdollisuudet: hyvät

Perustiedot

Kunta:	Kustavi
Kylä:	Kaurissalo
Kohteen nimi:	Klupinniemi
Muinaisjäännoistyyppi:	hautapaikat
Alatyyppi:	hautaröykkiöt
Ajoitus:	varhaismetallikautinen
Rauhoitusluokka ehdotus:	2
Lukumäärä:	1
Peruskartta:	1042 05 Kaurissalo
Merkitty peruskartalle:	ei
Koordinaatit:	p=6741 760 i=3189 870 z=15
Maastomerkinä:	ei merkintää
Etäisyystieto:	Kustavin kirkosta n. 14 km pohjoiseen

Arkistotiedot

Ei aikaisempia arkistotietoja.

Inventointi

Aika:	10.10.2006
Karttaote sivulla 39:	1042 05 Kaurissalo, Helsinki 1997
Negatiivit:	KF2006:967 - 968

Kohdekuvaus

Pyöreä 1,5m läpimittainen matala röykkiö kalliokohouman reunalla

Tutkimuskertomus

Sijainti ja maasto: Klupinniemen koilliskulmassa, kohdassa jossa ranta tekee pienen mutkan lounaaseen. Maastossa muoto jatkuu rannasta noin 15 metrin korkeuteen, jossa ”syvennyksen” huipulla olevan avokalliokohouman eteläreunassa sijaitsee pieni kallionloven päälle koottu röykkiö.

Kohteen kuvaus: Röykkiö on 1,5m halkaisijaltaan, pyöreä ja matala. Kiviaines on keskellä pienempää ja reunoilla hivenen pätää pienempää. Kallion itäsivulla on pieni tiputus ja kallion reunasta päätellen röykkiö on koottu kallionloven päälle. Parin metrin päässä röykkiöstä on hajallaan avokalliolla reunakivien kokoisia kiviä, jotka saattavat olla röykkiöstä peräisin. GPS paikannus p=6741 756 i=3189 871, tarkkuus 13m.

Havaintomahdollisuudet: hyvät

Muut tarkastetut kohteet

18

Klupinniemi II

Perustiedot

Kunta:	Kustavi
Kylä:	Kaurissalo
Kohteen nimi:	Klupinniemi II
Muinaisjäännöstyyppi:	kivirakenteet
Alatyyppi:	latomukset
Ajoitus:	historiallinen
Rauhoitusluokka ehdotus:	-
Lukumäärä:	1
Peruskartta:	1042 05 Kaurissalo
Merkitty peruskartalle:	ei
Koordinaatit:	p=6741 560 i=3189 600 z=20
Maastomerkintä:	ei merkintää
Etäisyystieto:	Kustavin kirkosta n. 14 km pohjoiseen

Arkistotiedot

Ei aikaisempia arkistotietoja..

Inventointi

Aika:	10.10.2006
Karttaote sivulla 39:	1042 05 Kaurissalo, Helsinki 1997
Negatiivit:	KF2006:965 - 966

Kohdekuvaus

Neljä metriä pitkä ja kolme metriä leveä ampumasuoja muistuttava latomus, jonka sivulla on puolitoistametriä pitkä ”häntä”.

Tutkimuskertomus

Sijainti ja maasto: Klupinniemen keskellä avokalliomaastossa, jossa harvakseltaan kasvaa puita, maaston korkeimmasta kohdasta etelään.

Kohteen kuvaus: Isoista kivistä ladottu pitkälaisen hevosenkengän muotoinen ja yli metrin korkuinen, mahdollisesti, ampumasuoja. Ulkoreuna on tuettu lähes metrin korkuisilla kivilaatoilla. Syvyyttä rakennelmalla on nelisen metriä ja leveyttä runsaat kolme metriä. Sisäänmeno aukko on lännessä. Itäkärjestä etelään, poikittain rakennelmaan nähden on suora puolitoista metrin ”häntä”, jossa kiviä on kahdessa kerroksessa. GPS paikannus p=6741 560 i=3189 596, tarkkuus 6m.

Havaintomahdollisuudet: hyvät

Perustiedot

Kunta:	Kustavi
Kylä:	Pohjois-Vartsala
Kohteen nimi:	Pähkinärinne
Muinaisjäännöstyyppi:	kivirakenteet
Alatyyppi:	latomukset
Ajoitus:	ajoittamaton
Rauhoitusluokka ehdotus:	-
Lukumäärä:	1
Peruskartta:	1042 04 Kustavi
Merkitty peruskartalle:	ei
Koordinaatit:	p=6725 970 i=3184 330 z=14
Maastomerkinä:	ei merkintää
Etäisyystieto:	Kustavin kirkosta n. 6,6 km lounaaseen

Arkistotiedot

Ei aikaisempia arkistotietoja.

Inventointi

Aika:	24.10.2006
Karttaote sivulla 36:	1042 04 Kustavi, Helsinki 1997
Negatiivi:	KF2006:980

Kohdekuvaus

Pystysuora latomus metrin korkuista pystykalliota vasten. Latomukseen jää noin 30 cm leveä ja 60 cm pitkä sisus, jossa vaikutti olevan multaista maata.

Tutkimuskertomus

Sijainti ja maasto: Tuuviikistä nousevan kallion rinteessä, kymmenisen metriä mökkitien itäpuolella. Kalliossa on noin metrin korkuiseksi nouseva pystysuora reuna joka kaartuu lännestä etelään ennen tasoittumistaan.

Kohteen kuvaus: Latomus on tehty pystykalliota vasten kallion korkuiseksi. Kivet pienenevät ylöspäin mentäessä ja ulkoreuna on pystysuora. Latomuksen päällä kasvoi sammalta, jonka alla tuntui olevan multaista maata. Yleisvaikutelmaksi jäi, että latomus on saattanut toimia kukkapenkinä. GPS paikannus p=6725 965 i=3184 328, tarkkuus 11m.

Havaintomahdollisuudet: hyvät

Perustiedot

Kunta:	Kustavi
Kylä:	Ruoni
Kohteen nimi:	Tammarkunvuori
Muinaisjäännytyystyyppi:	kivirakenteet
Alatyyppi:	rakennuksen perustukset
Ajoitus:	historiallinen
Rauhoitusluokka ehdotus:	-
Lukumäärä:	1
Peruskartta:	1042 07 Parattula
Merkitty peruskartalle:	ei
Koordinaatit:	p=6725 730 i=3197 330 z=2
Maastomerkitä:	ei merkintää
Etäisyystieto:	Kustavin kirkosta n. 11 km itään

Arkistotiedot

Ei aikaisempia arkistotietoja.

Inventointi

Aika:	21.10.2006
Karttaote sivulla 42:	1042 07 Parattula, Helsinki 1997
Negatiivi:	KF2006:976

Kohdekuvaus

Noin 2 x 2 m rakennuksen kivijalka, jonka oviaukko on ollut rantaa kohti etelälounaaseen.

Tutkimuskertomus

Sijainti ja maasto: Rannasta katsoen rannan avokallion ja metsämaan rajalla noin kahden metrin korkeudessa merenpinnasta. Rantaan on matkaa alle kymmenen metriä ja oviaukko katsoo kohtaan jossa kahden kaislikon välillä on venepaikaksi sopiva aukko.

Kohteen kuvaus: Puitten ympäröimällä kivijalalla on mittaa noin 2 x 2 metriä. Oviaukko on ollut etelälounaaseen rantaa kohden. Kivijalan sisälle jäävä maa on ympäröivää maanpintaa alempana. GPS paikannus p=6725 733 i=3197 330, tarkkuus 8m.

Havaintomahdollisuudet: hyvät

Kustavin muinaisjäännösinventointi 2006

Mustavalkonegatiivien luettelo

Turun maakuntamuseon valokuva-arkisto

Kuvaaja

Petteri Liesivuori 5.12.2006





Nro	Kohde	Suuntaan
KF2006:963	Kustavi, Patavuori, hautaröykkiö	N
KF2006:964	Kustavi, Patavuori, rajamerkki	E
KF2006:965	Kustavi, Klupinniemi II, latomus	E
KF2006:966	Kustavi, Klupinniemi II, latomus	N
KF2006:967	Kustavi, Klupinniemi, hautaröykkiö	NE
KF2006:968	Kustavi, Klupinniemi, hautaröykkiö	W
KF2006:971	Kustavi, Suojaranta, hautakumpu	E
KF2006:972	Kustavi, Suojaranta, hautakumpu	S
KF2006:973	Kustavi, Suojaranta, hautakumpu	SW
KF2006:974	Kustavi, Tammarkunvuori, hautaröykkiö	N
KF2006:975	Kustavi, Tammarkunvuori, hautaröykkiö	W
KF2006:976	Kustavi, Kirkluoto, talonpohja	NW
KF2006:977	Kustavi, Kaasvuori 1, hautaröykkiö	SW
KF2006:978	Kustavi, Kaasvuori 1 röykkiöstä tiputettuja kiviä	S
KF2006:979	Kustavi, Kaasvuori 2, hautaröykkiö	E
KF2006:980	Kustavi, Pähkinärinne, kivilatomus	NE

Välistä puuttuva arkistonumero on Velkuan muinaisjäännösinventoinnin kuva.

KUSTAVIN MUINAISJÄÄNNÖSINVENTOINTI 2006

VALOK. PETTERI LIESIVUORI

TMM





KF 2006: 965 KLUPINNIEMI II L'ANNESTA'




KF 2006: 966 KLUPINNIEMI II ETELÄSTÄ'



KF 2006: 968 KLUPPINIEMI, RÖYKKIÖ IDÄSTÄ



KF 2006: 967 KLUPPINIEMI, RÖYKKIÖ LUNNASTA




KF2006:973 SUOJARANTA, KOILLISESTA



KF2006:971 SUOJARANTA, LÄNNESTÄ



KF2006:977 KAASVUORI I, KOILLISESTA



KF2006:974 TAMMARKUNNUNVUORI, ETELÄSTÄ

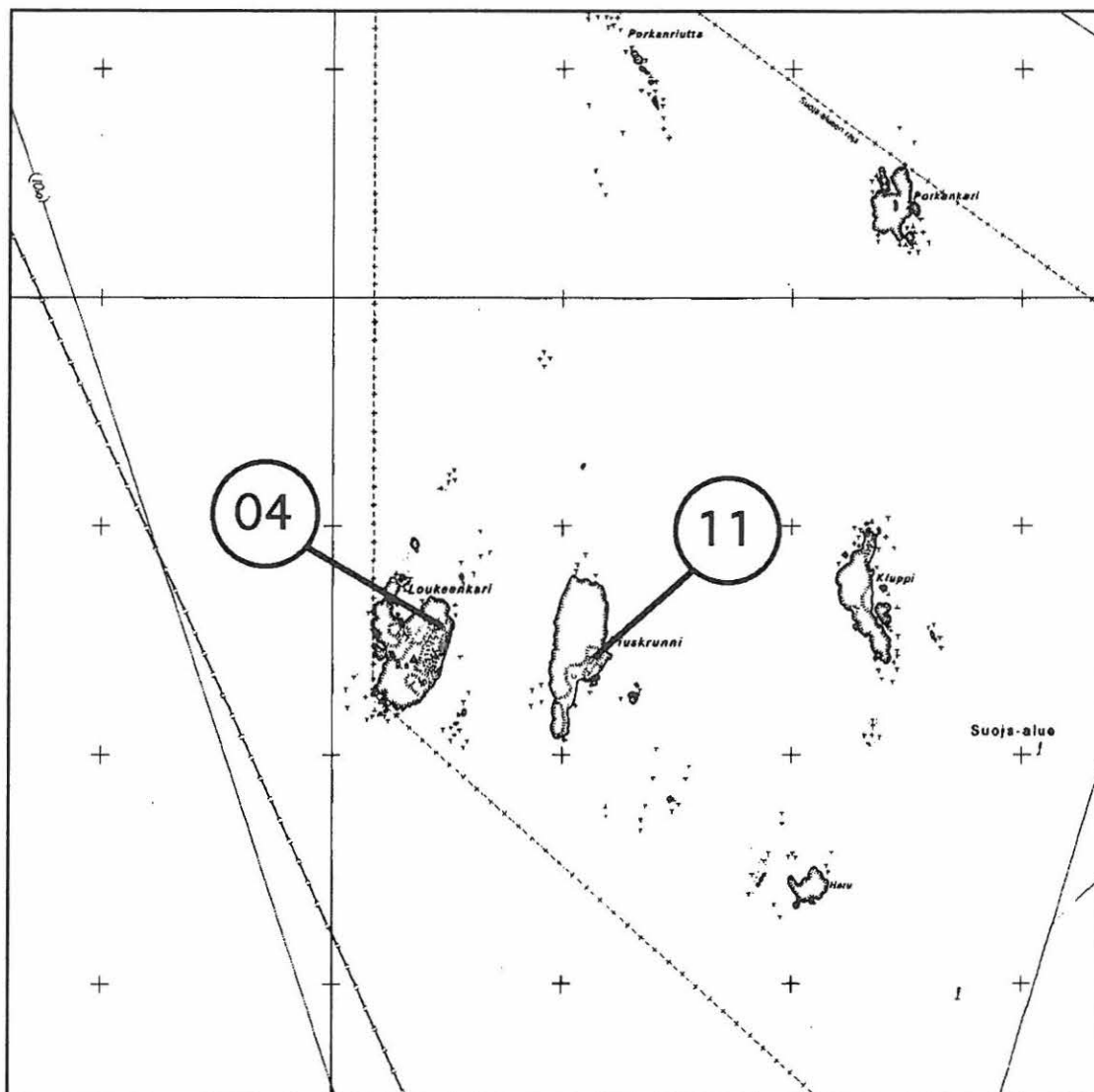
Karttaote peruskartasta 1042 02 Katanpää, Helsinki 1997

04 **304010003** **Loukeenkari**

p=6738 090 i=3177 270 z=4

11 _____ **Tiuskrunni**

p=6737 870 i=3177 900 z=5



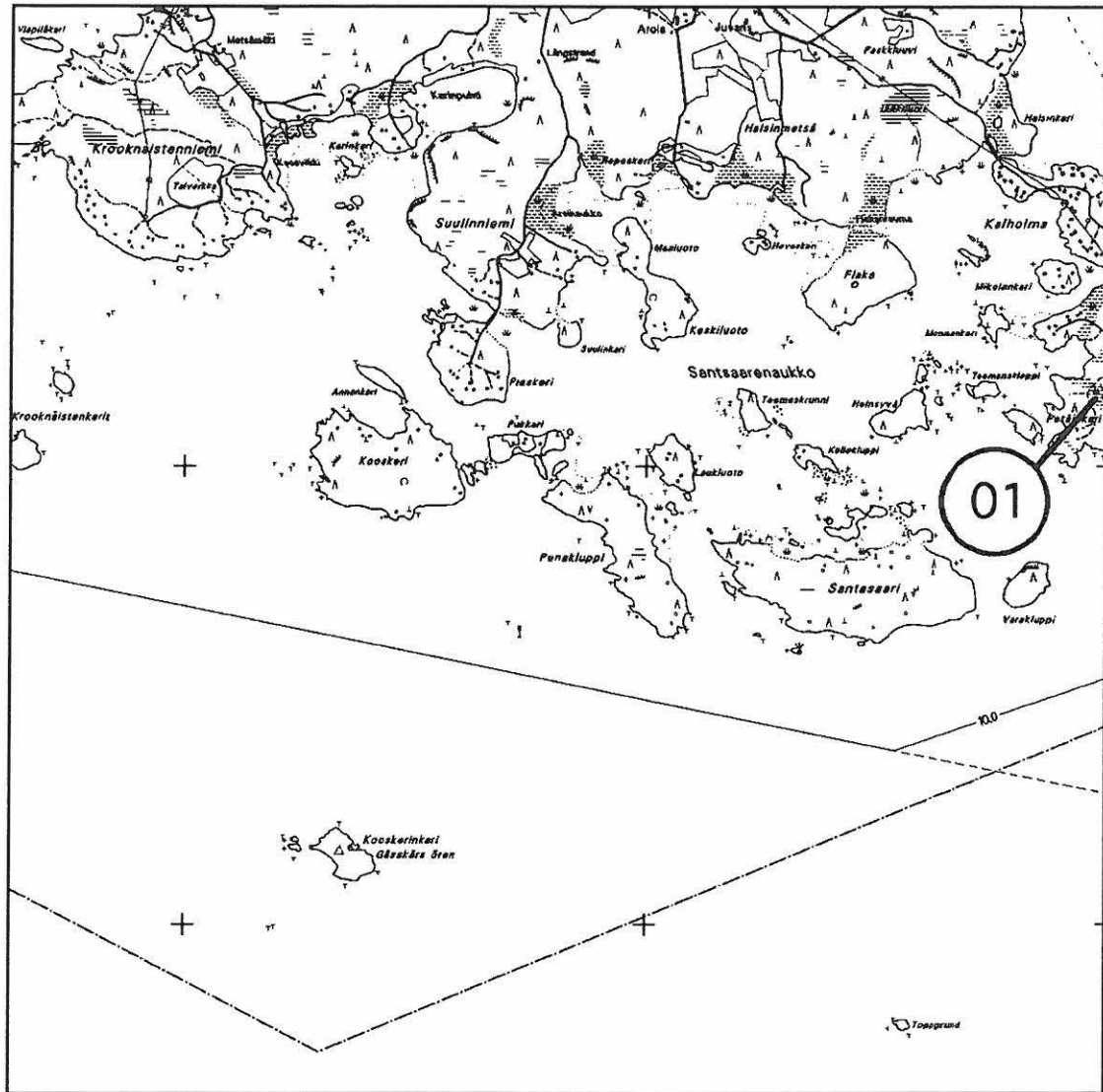
Karttaote peruskartasta 1041 06 Åselholm, Helsinki 1997

01

304000001

Petekari

p= 6721 420 i= 3190 270 z= 5



Karttaote peruskartasta 1042 04 Kustavi, Helsinki 1997

02 **304010001**
p= 6726 170 i= 3184 220 z= 25

Kaasvuori

03 **304010002**
p=6726 720 i=3185 500 z=25

Krunninvuori

06
p= 6726 120 i= 3184 290 z= 20

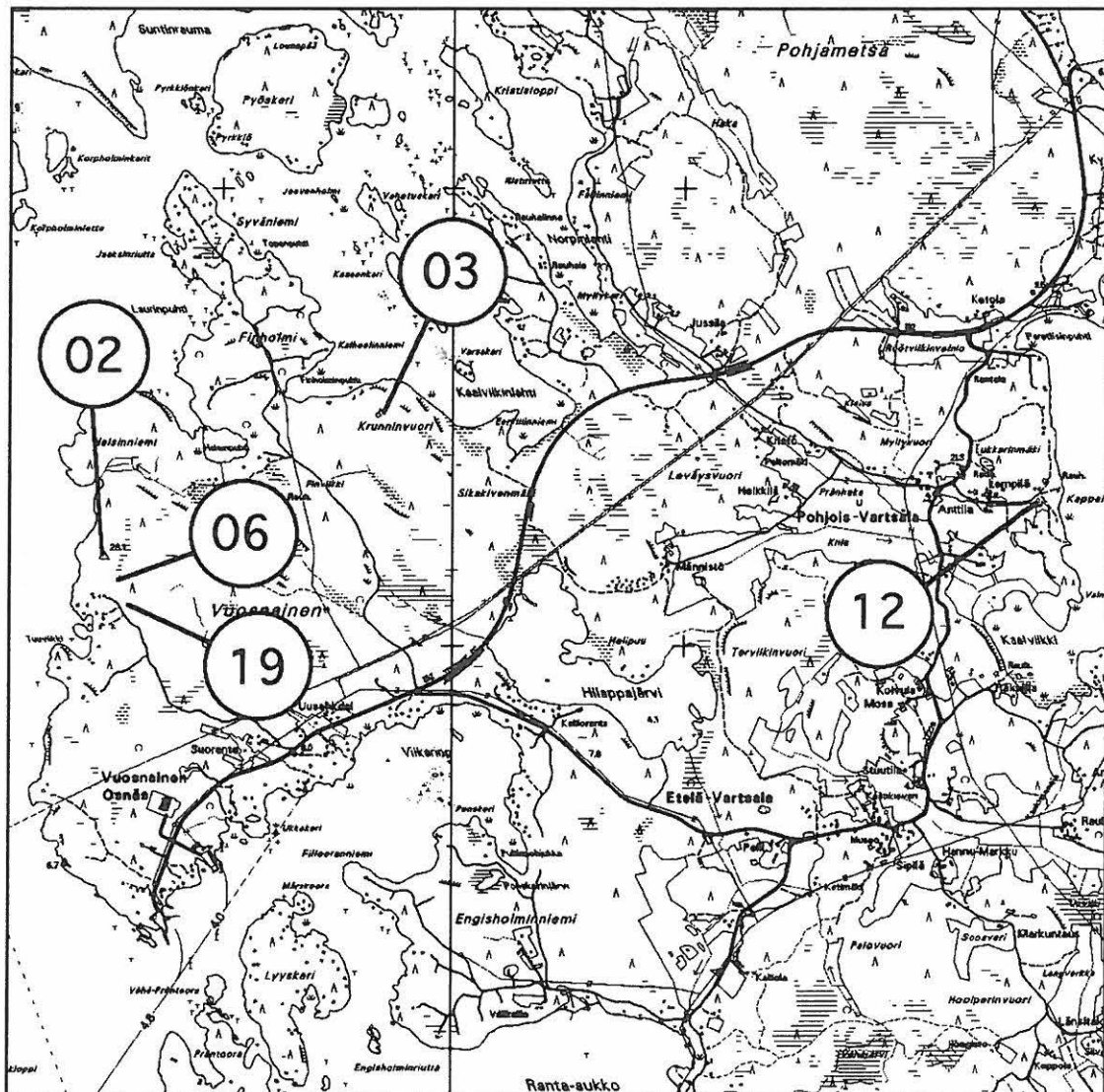
Kaasvuori II

12
p=6726 050 i=3188 290 z=5

Pyhän Johanneksen kirkkoma

19
p=6725 970 i=3184 330 z=14

Pähkinärinne



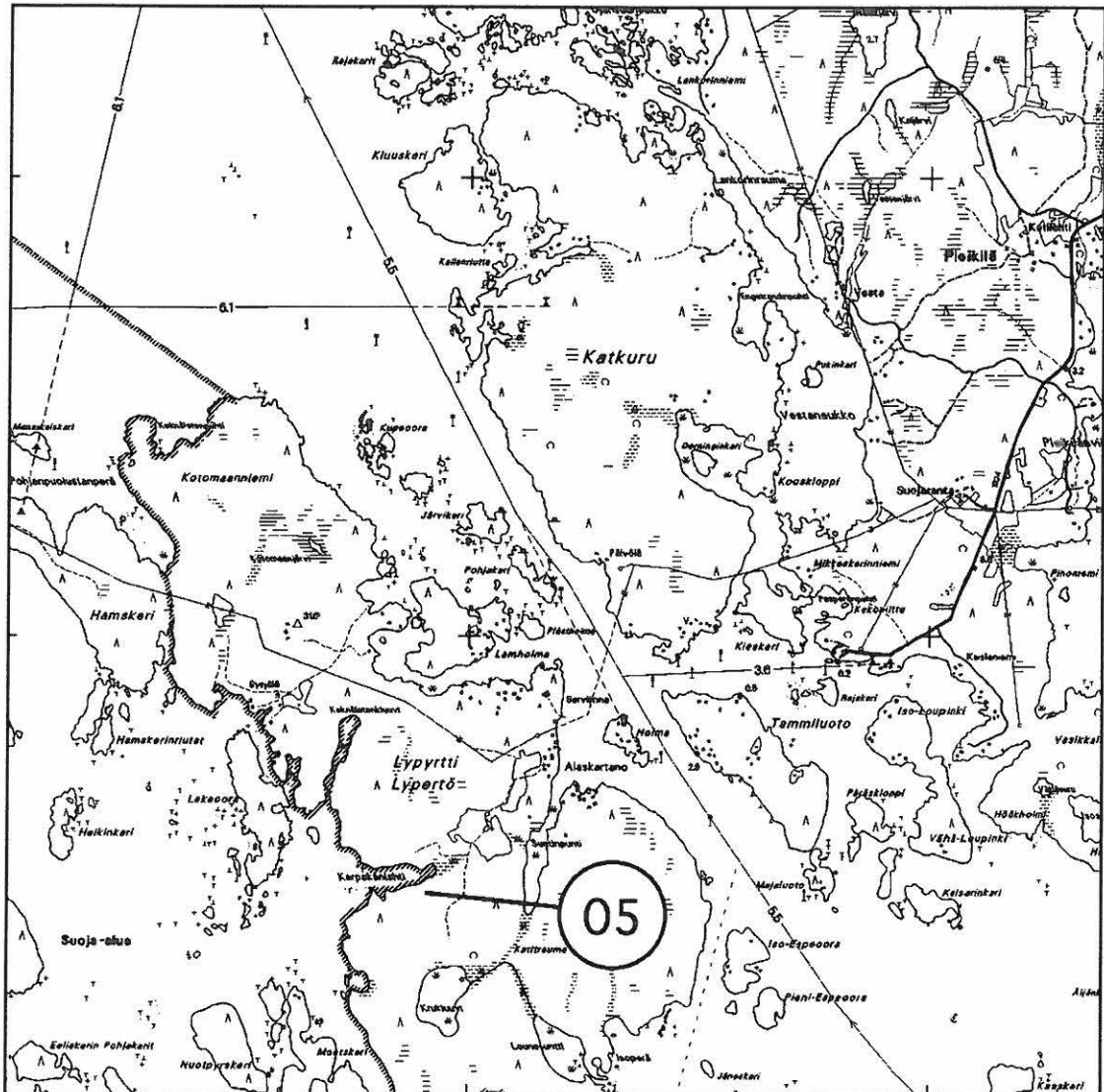
Karttaote peruskartasta 1042 05 Kaurissalo, Helsinki 1997

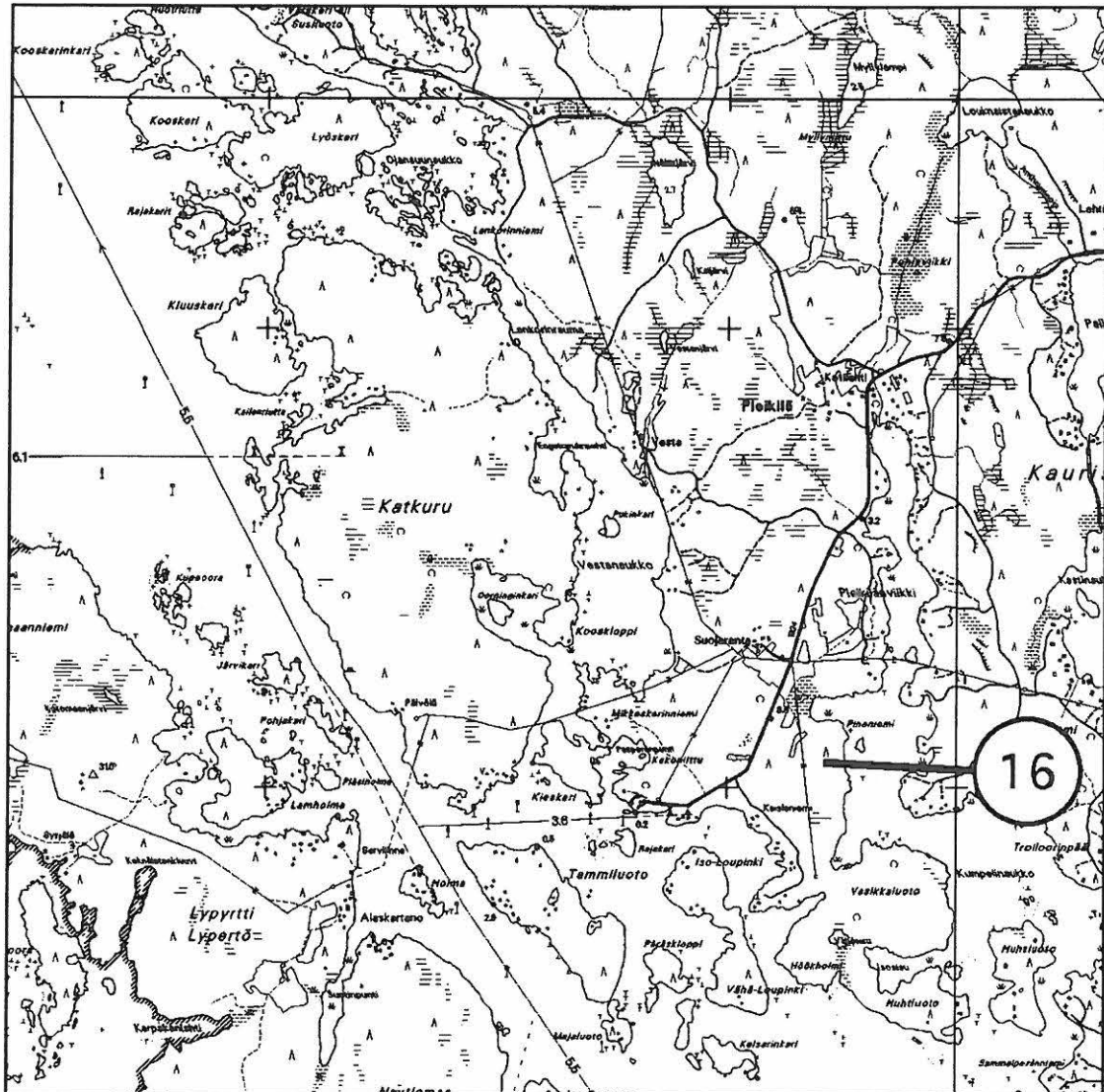
05

304010004

Karpakanlahti

p=6734 830 i=3183 390 z=10





Karttaote peruskartasta 1042 05 Kaurissalo, Helsinki 1997

17

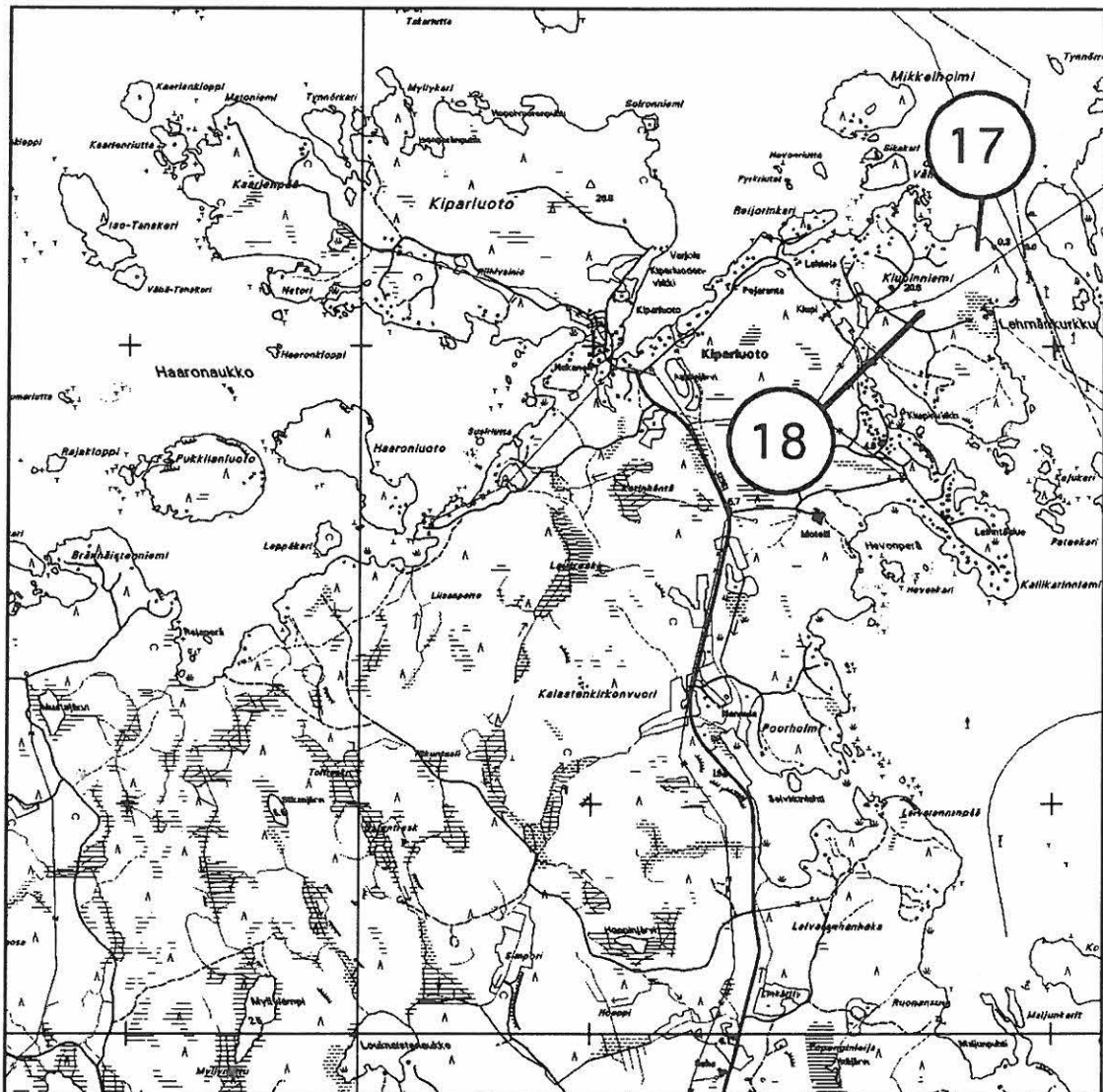
Klupinniemi

p=6741 760 i=3189 870 z=15

18

Klupinniemi II

p=6741 560 i=3189 600 z=20

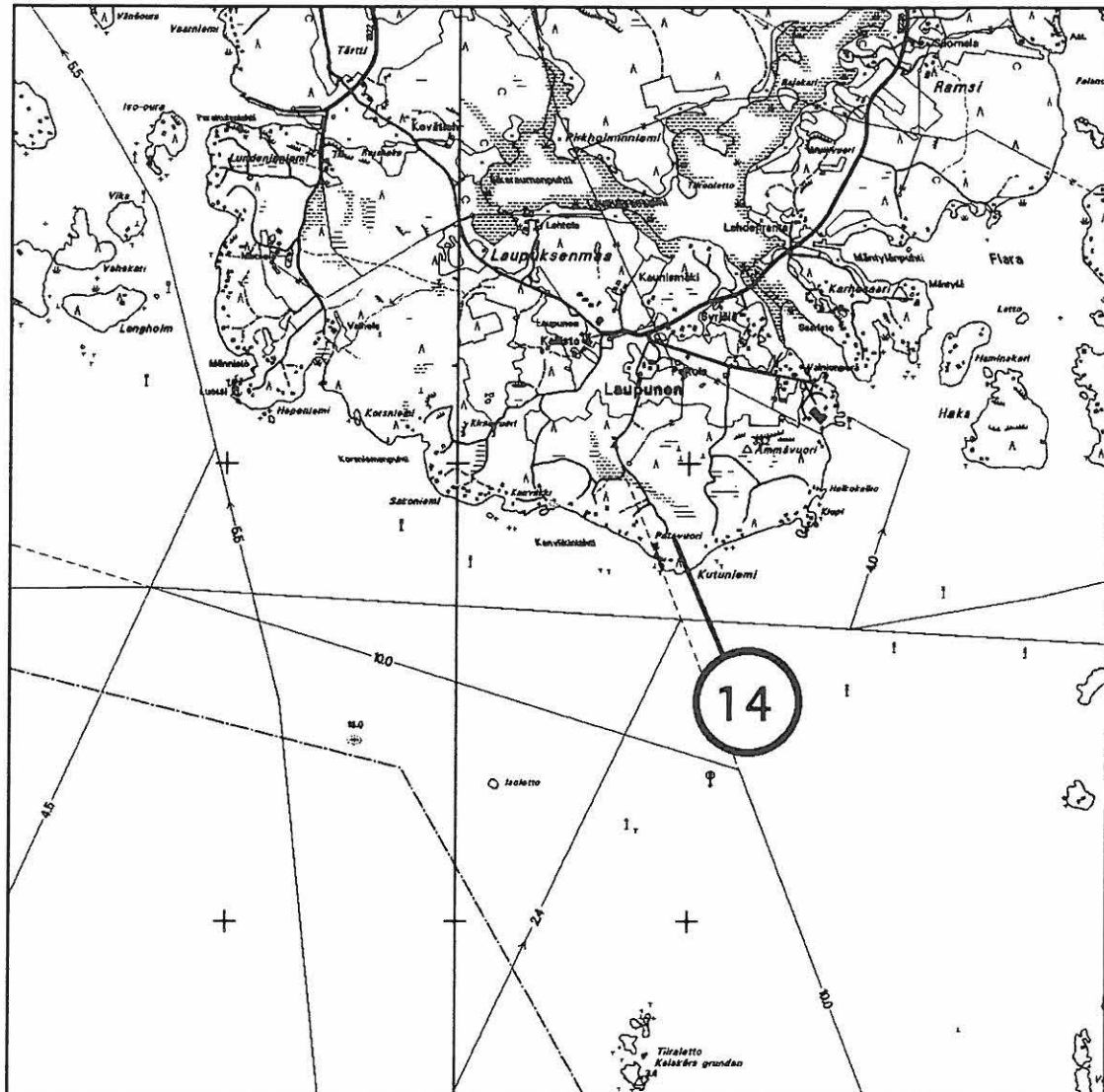


Karttaote peruskartasta 1041 09 Laupunen, Helsinki 1997

14

Patavuori

p=6720 340 i=3196 220 z=18

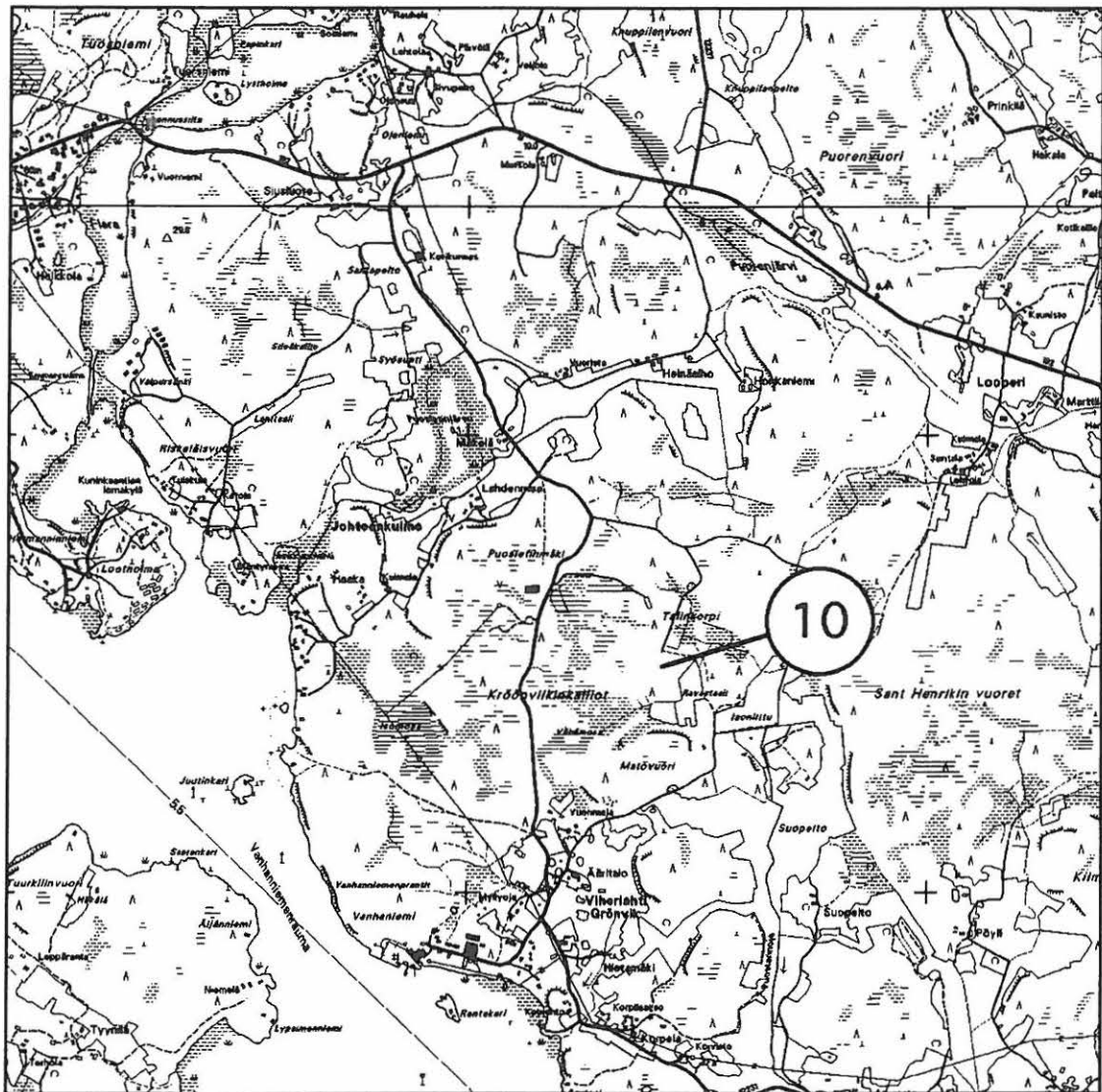


Karttaote peruskartasta 1042 07 Parattula, Helsinki 1997

10

Kröönviikinkalliot

p=6725 920 i=3193 620 z=20



Karttaote peruskartasta 1042 07 Parattula, Helsinki 1997

15

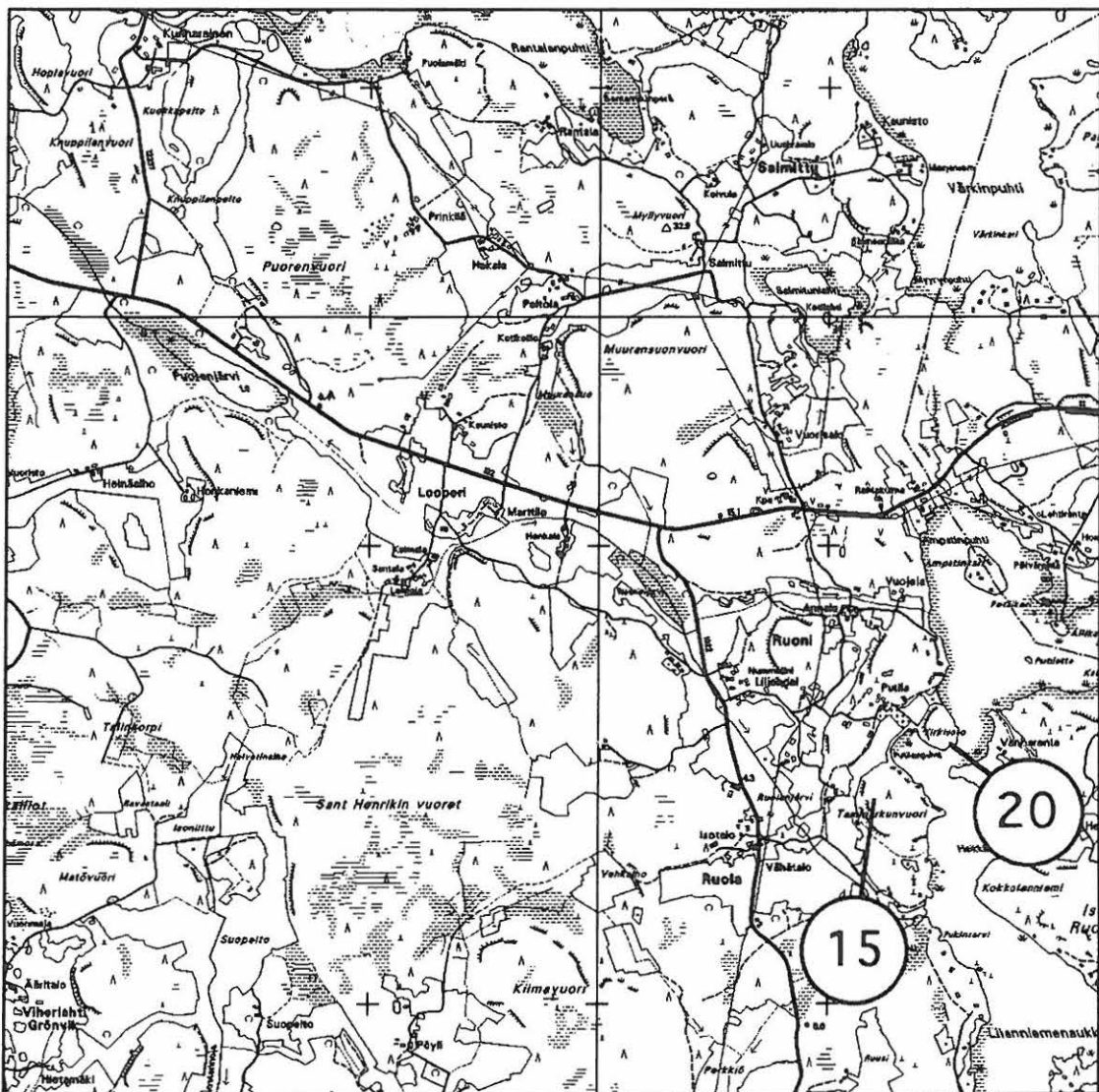
Tammarkunvuori

p=6725 500 i=3196 960 z=30

20

Kirkluoto

p=6725 730 i=3197 330 z=2



Karttaote peruskartasta 1042 07 Parattula, Helsinki 1997

07
p=6732 120 i=3192 980 z=33

Hyppivuori

08
p=6729 020 i=3193 590 z=35

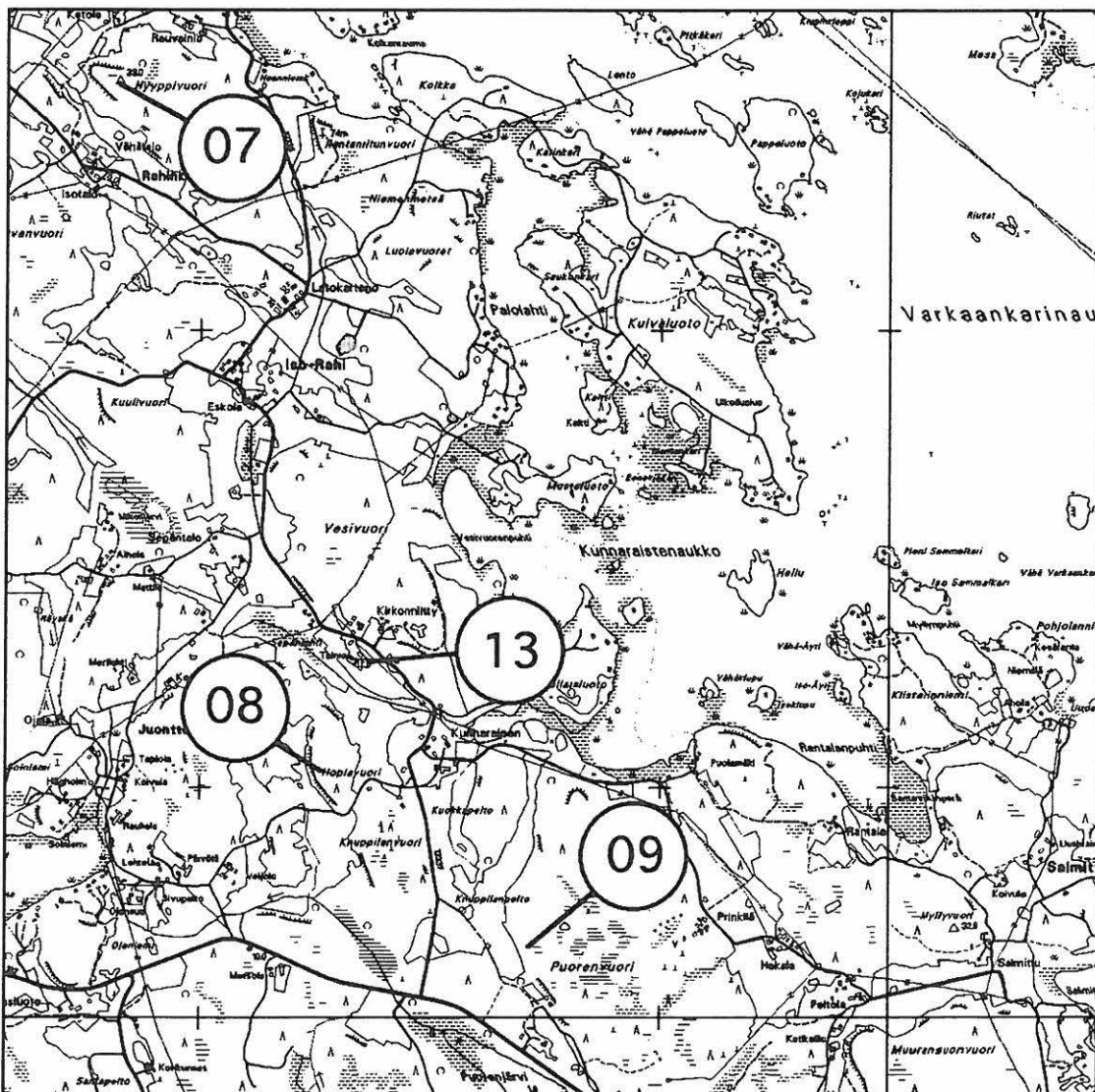
Hopiavuori

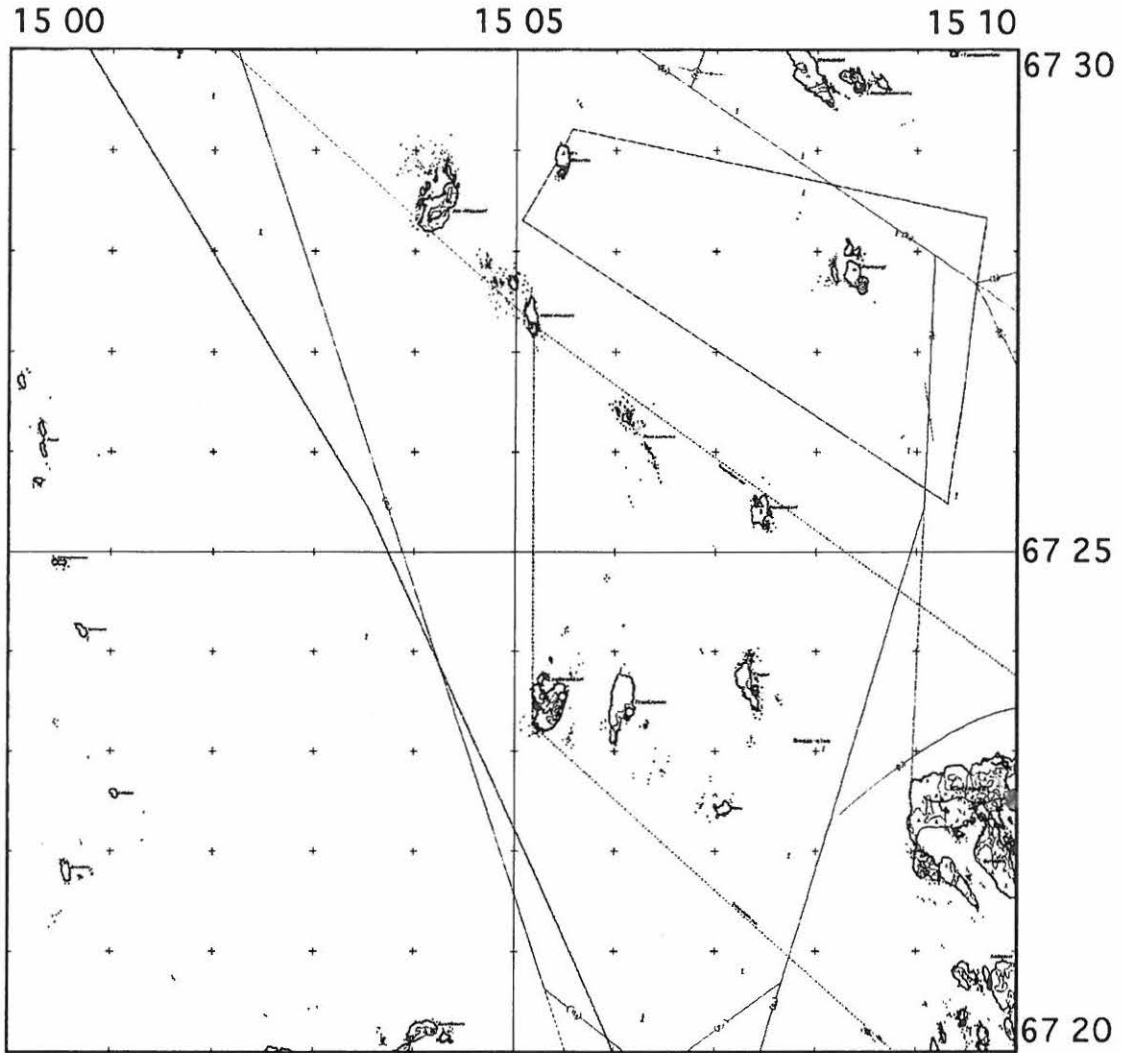
09
p=6728 320 i=3194 400 z=20

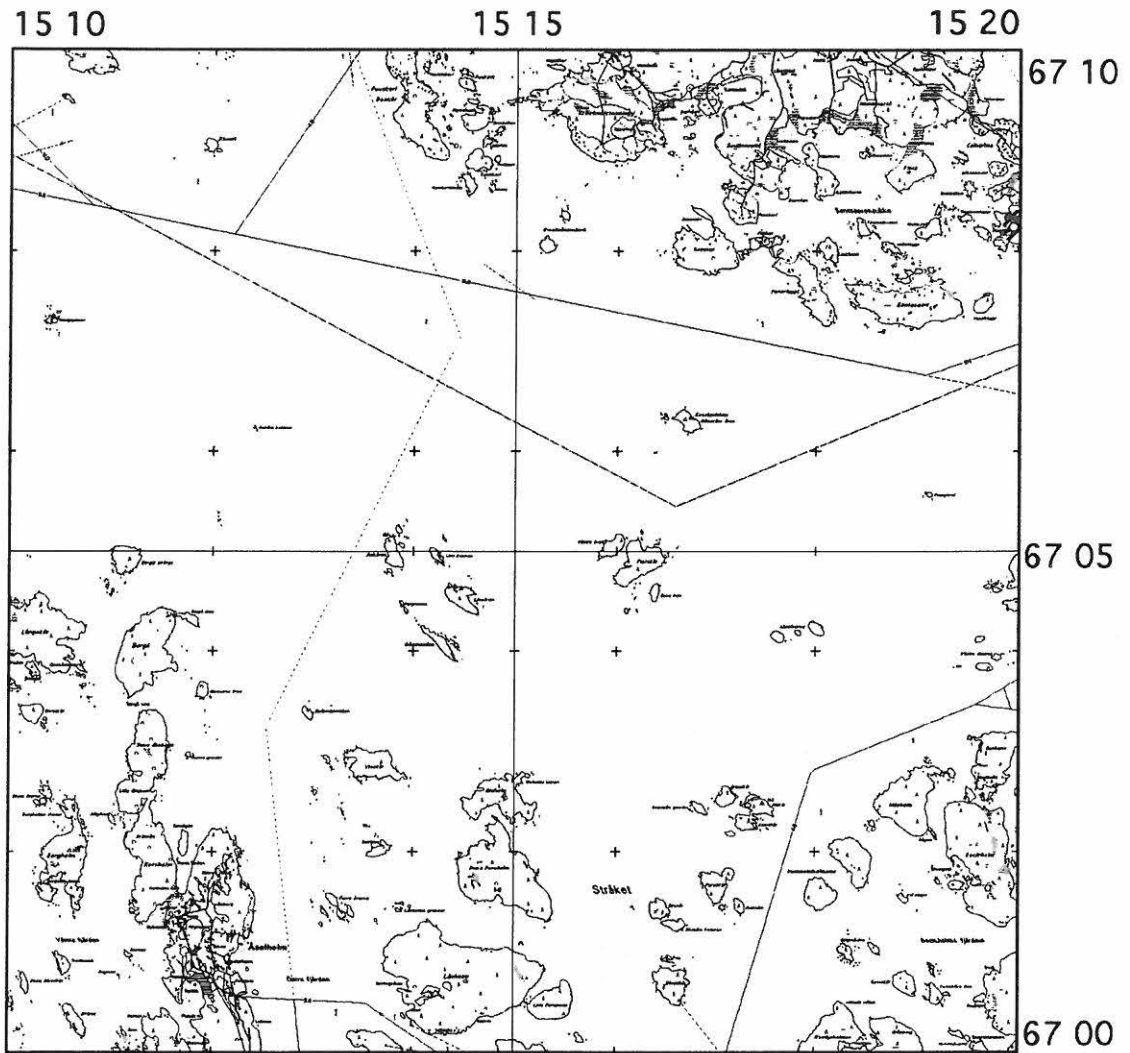
Hiisilä

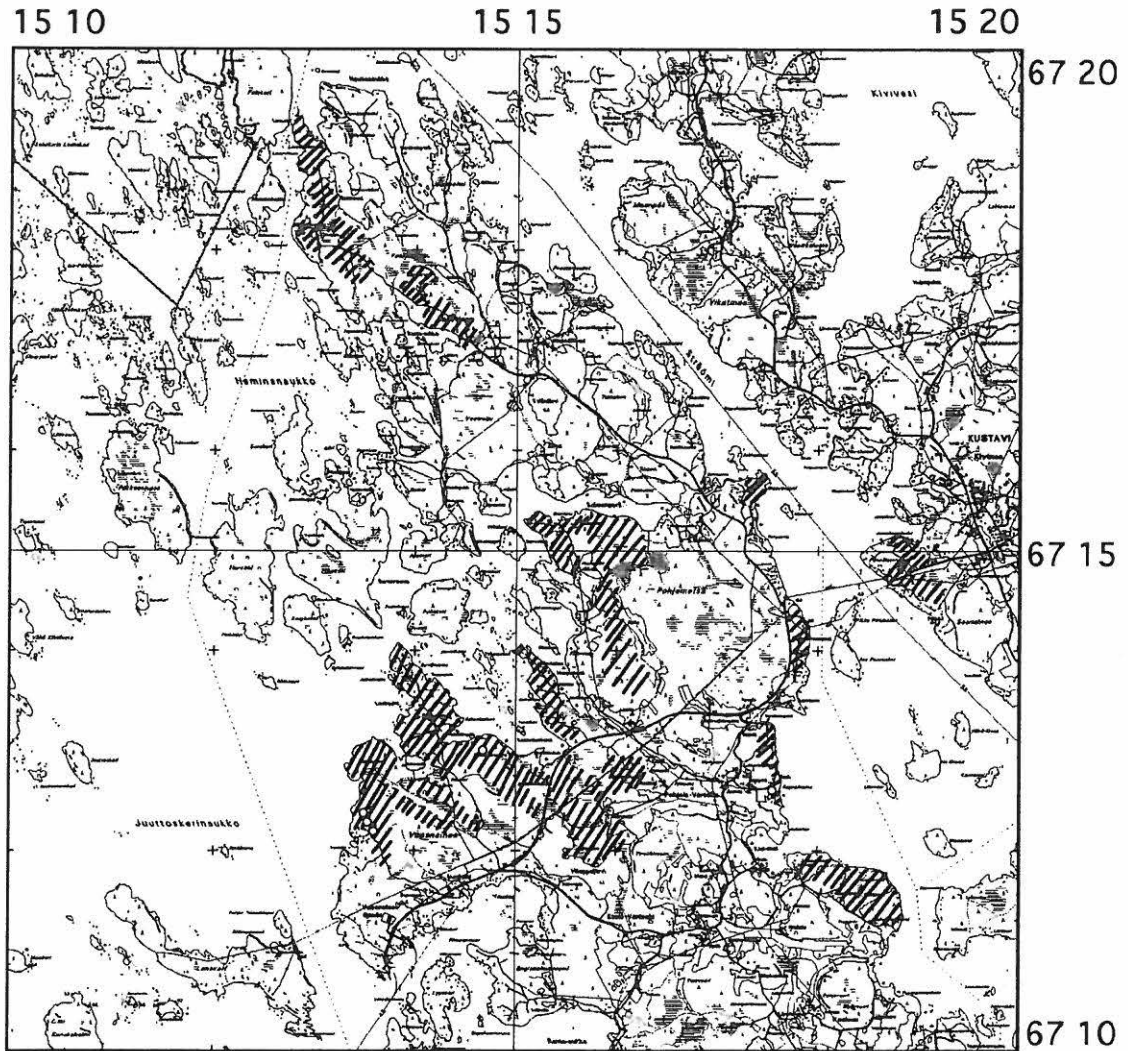
13
p=6729 480 i=3193 800 z=5

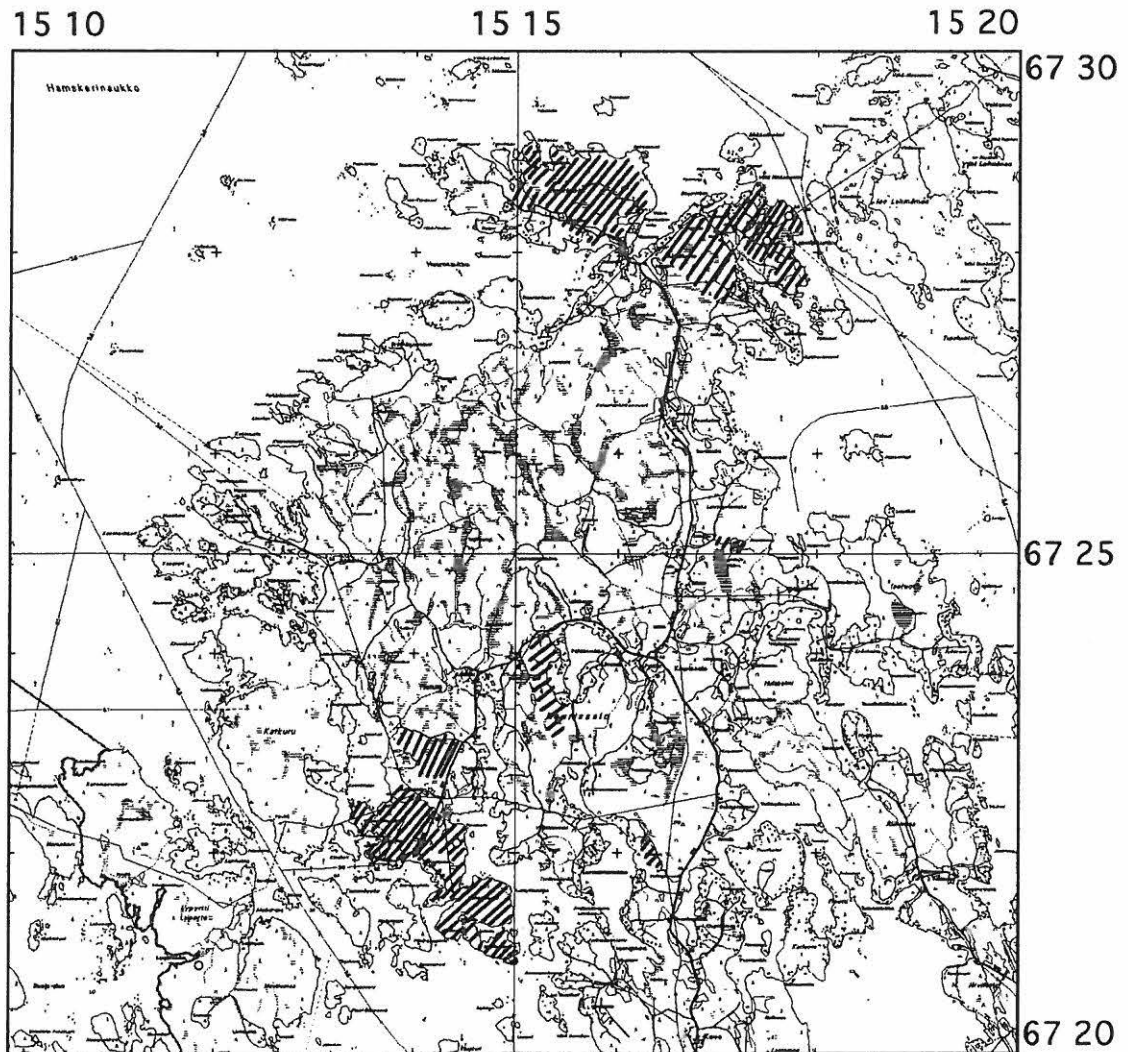
Pyhän Jaakobin kirkkomaa

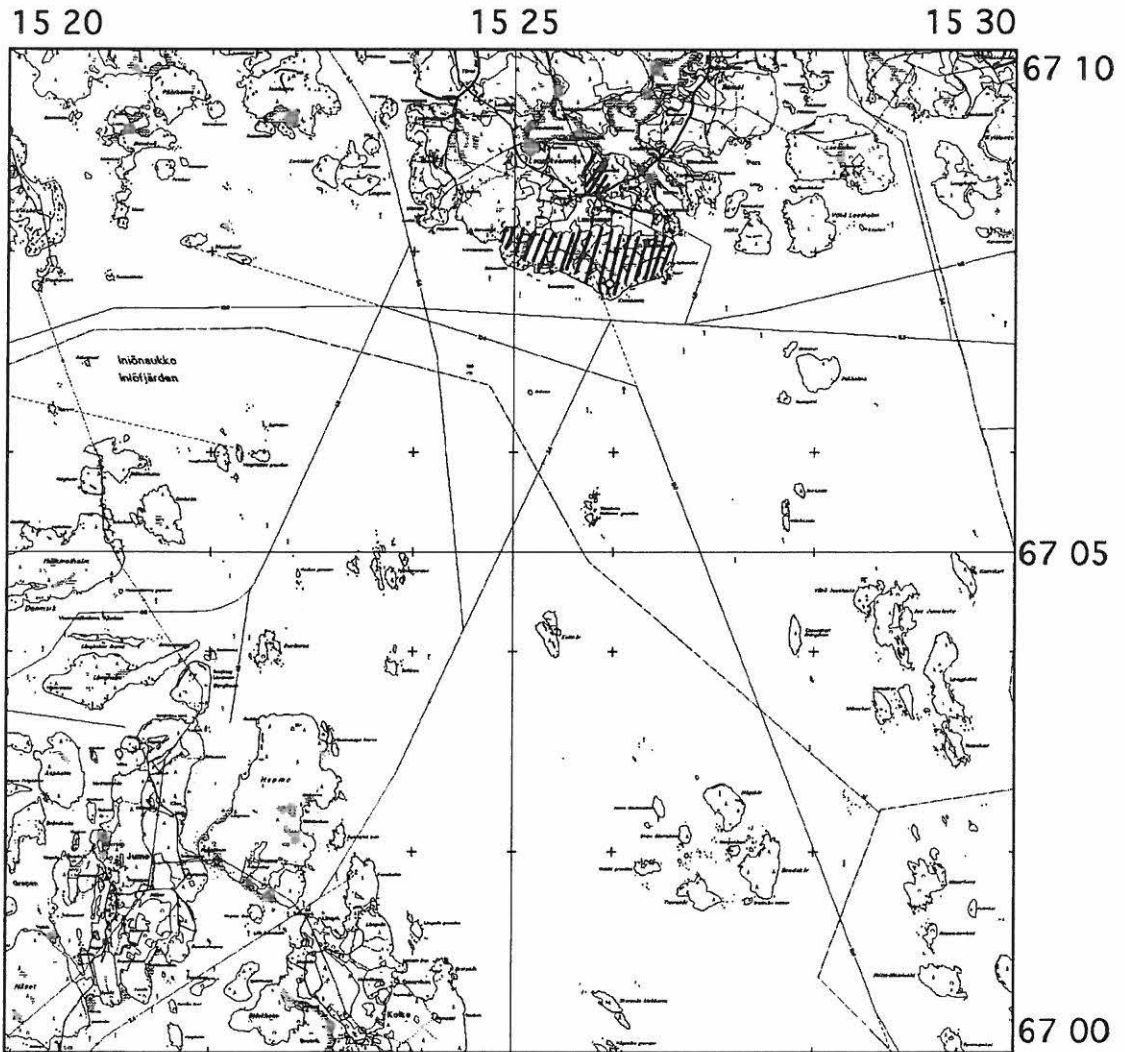


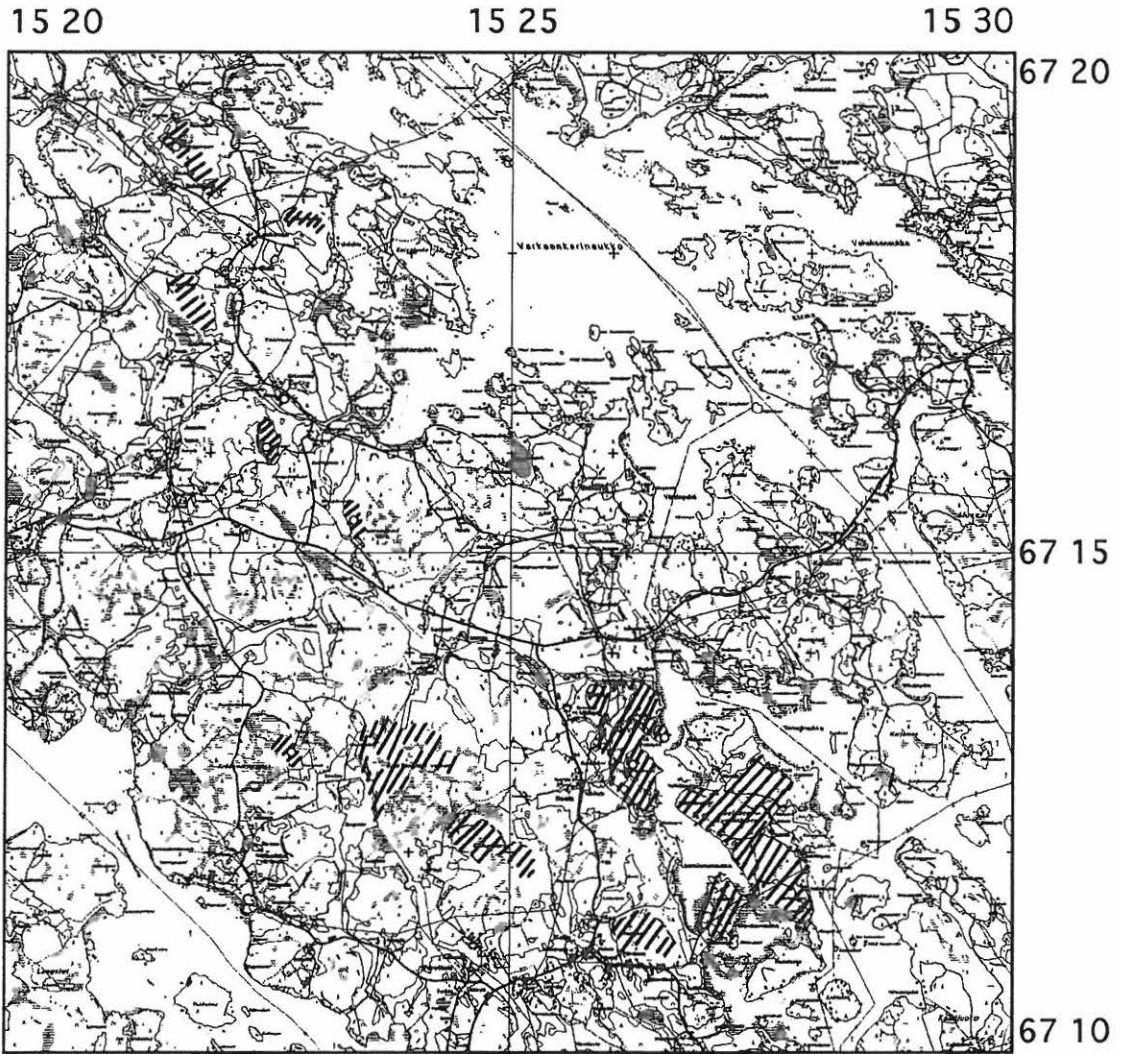












Omistajatiedot

01 Petekari	
Alue tai rekisterikylä:	Koelsuu
Tila:	Petekari
Kiinteistötunnus:	304-411-3-43
Omistaja:	Viliskerin huolto oy
02 Kaasvuori	
Alue tai rekisterikylä:	Pohjois-Vartsala
Tila:	Pähkinärinne I
Kiinteistötunnus:	304-419-3-31
Omistajat:	Heikinheimo, Rauno Juhani Heikinheimo, Vuokko Elina
03 Krunnivuori	
Alue tai rekisterikylä:	Pohjois-Vartsala
Tila:	Ritvala
Kiinteistötunnus:	304-419-8-0
Omistaja:	Vessonen, Ritva Satu Päivikki
Osoite:	Kalevantie 10 as 7, 23500 Uusikaupunki
04 Loukeenkari	
Alue tai rekisterikylä:	Lypyrtti
Tila:	Alaskartano
Kiinteistötunnus:	304-415-1-92
Omistajat:	Skyten-Suominen, Irja Elina Suominen, Markku Juhani
Osoite:	Paloniementie 324, 23360 Kustavi
05 Karpakanlahti	
Alue tai rekisterikylä:	Lypyrtti
Tila:	Alaskartano
Kiinteistötunnus:	304-415-1-92
Omistajat:	Skyten-Suominen, Irja Elina Suominen, Markku Juhani
Osoite:	Paloniementie 324, 23360 Kustavi
06 Kaasvuori II	
Alue tai rekisterikylä:	Pohjois-Vartsala
Tila:	Alaskartano
Kiinteistötunnus:	304-419-18-10
Omistaja:	Aapola, Alpo Iikka Eljas
Osoite:	Uudenkirkontie 2 a 1, 02130 Espoo

07 Hyyppivuori	Iso-Rahi
Alue tai rekisterikylä:	Latokartano
Tila:	304-406-3-59
Kiinteistötunnus:	Latokartano, Eino Sakari
Omistaja:	Rahinrannantie 44, 23360 Kustavi
Osoite:	
08 Hopiavuori	Kunnarainen
Alue tai rekisterikylä:	Kunnarainen
Tila:	304-413-2-13
Kiinteistötunnus:	Aapola, Anssi Matti
Omistaja:	Rahintie 626 as 2, 23360 Kustavi
Osoite:	
09 Hiisilä	Kunnarainen
Alue tai rekisterikylä:	Härkhaka
Tila:	304-413-2-12
Kiinteistötunnus:	Aapola, Hannu Pertti Kustaa
Omistaja:	
10 Kröönviikinkalliot	Viherlahti
Alue tai rekisterikylä:	Ääritalo
Tila:	304-427-2-12
Kiinteistötunnus:	Ääritalo, Aino Martta Kaarina
Omistajat:	Ääritalo, Antti Juhani
Osoite:	Viherlahdentie 352b, 23360 Kustavi
11 Tiuskrunni	Lypyrtti
Alue tai rekisterikylä:	Alaskartano
Tila:	304-415-1-92
Kiinteistötunnus:	Skyten-Suominen, Irja Elina
Omistajat:	Suominen, Markku Juhani
Osoite:	Paloniementie 324, 23360 Kustavi
12 Pyhän Johanneksen kirkkomaa	Pohjois-Vartsala
Alue tai rekisterikylä:	Lempilä
Tila:	304-419-2-66
Kiinteistötunnus:	Likitalo, Antti Samuli
Omistaja:	Kappelirannantie 18, 23360 Kustavi
Osoite:	

13 Pyhän Jaakobin kirkkomaa
Alue tai rekisterikylä:
Tila:
Kiinteistötunnus:
Omistajat:
Latokartano, Meeri Marja Inkeri
Eskola, Mauri Matteus
Eskola, Varpu Elina

Vähärahi
Eskola
304-428-9-32
Osoite:
Puutarhakatu 46 c 35, 20100 Turku
Rahintie 436, 23360 Kustavi
Rahintie 436, 23360 Kustavi

14 Patavuori
Alue tai rekisterikylä:
Tila:
Kiinteistötunnus:
Omistaja:

Laupunen
Peltola
304-414-3-104
Vartiala, Kauko Ludvig

15 Tammarkunvuori
Alue tai rekisterikylä:
Tilat:
Kiinteistötunnus:
Omistajat:

Ruoni
Putila ja Rantahaka
304-424-2-3 ja 304-424-2-43
Jalas, Arttu Juhani
Jalas, Maarit Johanna
Jalas, Mikko Veli Juhani

16 Suojaranta
Alue tai rekisterikylä:
Tila:
Kiinteistötunnus:
Omistajat:
Naavala, Klaus Esko Olavi
Koski, Kirsti Marja-Leena

Pleikilä
Suojaranta
304-418-1-257
Osoite:
Kristiinankatu 16 b 12, 21100 Naantali
Sukkulakuja 3 a 8, 20100 Turku

17 Klupinniemi
Alue tai rekisterikylä:
Tila:
Kiinteistötunnus:
Omistajat:

Kaurissalo
Hirvilehto
304-407-5-117
Kohonen, Maritta Irmeli
Kohonen, Leo Ilmari
Jonintie 30, 24800 Halikko

Osoite:

18 Klupinniemi II
Alue tai rekisterikylä:
Tila:
Kiinteistötunnus:
Omistajat:
Heikkilä, Anna-Maria
Heikkilä, Heikki Mikael
Heikkilä, Juha-Pekka Uolevi

Kaurissalo
Tiira
304-407-5-115
Osoite:
Kastovuorenkatu 6a as 2, 21110 Naantali
Majoitusmestarinkatu 9 b 27, 20360 Turku
Tullikatu 14 as 16, 21100 Naantali

19 Pähkinärinne
Alue tai rekisterikylä:
Tila:
Kiinteistötunnus:
Omistajat:

Pohjois-Vartsala
Pähkinärinne II
304-419-18-10
Heikinheimo, Rauno Juhani
Heikinheimo, Vuokko Elina

20 Kirkluoto
Alue tai rekisterikylä:
Tila:
Kiinteistötunnus:
Omistajat:

Ruoni
Putila
304-424-2-3
Jalas, Arttu Juhani
Jalas, Maarit Johanna
Jalas, Mikko Veli Juhani