

*Appl. os. 162/16.8.2002*  
*mj rek*

**Kurikka**  
**Kiinteiden muinaisjäännösten inventointi**

Vesa Laulumaa v. 2001

---

MUSEOVIRASTO / MUSEIVERKET



## Sisällys

Abstrakti	1
Johdanto	2
Tutkimushistoria	2
Tutkimuksen tavoitteet, metodit ja tulokset	3
Alueen luonne	4
Hakemistot	6
Luettelo kiinteistä muinaisjäännöksistä sekä siihen liittyvä yleiskartta	7
Luettelo kiinteistä muinaisjäännöksistä peruskarttalehdittäin	9
Luettelo irtolöydöistä kohteittain	10
Luettelo irtolöydöistä kokoelmittain päänumerojärjestyksessä	14
Luettelo irtolöydöistä löytötyypeittäin	18
Kohdetiedot	22
Kuvaluettelo	127
Kuvaliitteet	131



## Johdanto

Kurikan kiinteitten muinaisjäännösten inventoinnin rahoitti Museoviraston arkeologian osasto, jonka tavoitteisiin kuuluu 1-2 kunnan perusinventointi vuosittain määrärahojen niin salliessa. V. 2001 kohteeksi valittiin Kurikan kaupunki, sillä vaikka Kurikan inventointi on tehty v. 1964 siitä ei silloin valmistunut raporttia eli inventoinnin tuloksia ei ole ollut käytettävissä. Inventoinnin teki FM Vesa Laulumaa Museoviraston arkeologian osastolta 7.5.-6.6.2001. I

## Tutkimushistoria

Lasse Laaksonen teki Kurikan kiinteitten muinaisjäännösten inventoinnin v. 1964, mutta hän ei jättänyt inventointikertomusta. Viime vuosisadan puolella Kurikassa liikkui J.R. Aspelin, joka toi useita löytöjä Kansallismuseon kokoelmiin. Muutamia tarkastuskäyntejä lukuunottamatta arkeologiset tutkimukset alkoivat v. 1959, jolloin Ville Luho kaivoi ensimmäistä kertaa Kurikassa, kohteena oli Kaistila. Kaivauksia jatkettiin Kaistilan ja Keski-Jyrän kohteessa v. 1964-65 ja em. vuosina kaivettiin useissa muissakin kohteissa. Suurin osa kaivauksista tehtiin Kurikan kunnan ja Kurikka-seuran tuella. Viimeisimmät ja samalla suurimmat kaivaukset tehtiin v. 1969 Pitkämön tekojärveen liittyen ja ne kustansi Jyllinkosken Sähkö Oy. Seuraavassa lista Kurikassa tehdyistä tarkastuksista ja kaivauksista. Mainittakoon että Ari Siiriäinen teki myös joitakin tarkastuksia 1960-luvun puolivälissä mutta niistä ei ole raportteja. Tutkimushistoriaan liittyvät myös Salomo Wilskman ja A. Winter (Vinter), jotka kiertelivät pitkin Etelä-Pohjanmaata 1800-luvun lopulla ja toimittivat satoja kivikautisia löytöjä Kansallismuseon kokoelmiin sekä kurikkalainen Antti Rinta-Paavola, joka toimitti löytöjä sekä omia havaintojaan tutkijoiden tietoon 1950-70 -luvuilla.

## Tarkastukset:

- v. 1916 Aarne Europaeus, Vierikko kivikautinen asuinpaikka
- v. 1925 A. Europaeus, Palomäki (Luomankylä), kivikautinen asuinpaikka
- v. 1948 Ella Kivikoski, Ahvenlamminmäki, rautakautinen hautapaikka
- v. 1954 Ville Luho, Tuiskula rautakautinen irtolöytöpaikka
- v. 1956 Aarne Kopisto, Kaistila, kivikautinen asuinpaikka
- v. 1960 A. Kopisto, Vierikko kivikautinen asuinpaikka ja Kakkuri (Luopa), hajalöytöpaikka (nykyisin)
- v. 1996 Tellervo Lahti, Hakavainio Ranta-Koivisto, kivikautinen asuinpaikka

Kaivaukset (kaikki Ville Luhon tekemiä kivikautisilla asuinpaikoilla):

- v. 1959 ja 1964-65 Ville Luho, Kaistila ja Keski-Jyrä
- v. 1963 Vierikko
- v. 1964-65 Mertämäki/Palomäki
- v. 1965 Jäniskallio
- v. 1965 ja v. 1969 Puska/Rajala (kertomuksen laatinut Eeva-Liisa Schulz v. 1986)
- v. 1966 Kuivämäki (A)

Tutkimuksen tavoitteet, metodit ja tulokset

Koska viimeisimmät arkeologiset tutkimukset oli tehty v. 1969 inventoinnin ensimmäisenä tavoitteena oli selvittää kiinteiksi muinaisjäänöksiksi luetteloitujen kohteiden kunto ja tarkistaa niihin liittyvät tiedot. Toiseksi selvitettiin aiempien inventointien havaintoja eli paikallistaa inventoinnissa mainitut kohteet sekä varmistaa muinaisjäänöksen olemassaolo ym. siihen liittyvät inventointiraportissa vaadittavat seikat. Kolmanneksi käytiin läpi varsin mittava määrä irtolöytökohteitten tietoja ja koetettiin paikallistaa niissä mainittuja löytöpaikkoja sekä mahdollisesti todeta muinaisjäänöksen olemassaolo. Neljänneksi etsittiin systemaattisesti uusia muinaisjäänöksiä. Lisäksi käytiin läpi Kurikan museon kokoelmia, koulujen kokoelmia ja käytiin katsomassa muita paikallisten löytämiä esineitä, jotka eivät kylläkään johtaneet uusien muinaisjäänösten löytymiseen tällä kertaa.

Esihistoriallisiksi kiinteiksi muinaisjäänöksiksi luettavia kohteita oli ennen inventointia 18 kappaletta, joista 17 kivikautista asuinpaikkaa ja yksi tarkemmin ajoittamaton röykkiö. Osa kohteista perustui Laaksosen inventointiin, osassa oli myös kaivettu. Joukossa oli yksi kohde, Käkelä, jossa ei ollut merkkejä muinaisjäänöksestä, vaan aiemmat löydöt olivat tulleet ilmeisesti hiekkakuorman mukana (ks. tarkemmin kohde nro 17 Käkelä). Aiempien inventointilöytöpaikkojen paikallistaminen oli hankalaa, joihinkin kohteisiin pääsi kiinni nimen perusteella ja paikan saattoi vahvistaa uusilla löydöillä. Joittenkin kohteitten kohdalla kohde voitiin paikallistaa kartalle, mutta muinaisjäänöksen olemassaoloa ei voitu vahvistaa. Muutaman kohteen nimen paikannus ei onnistunut ollenkaan kaikkien paikkatietojen puuttuessa.

Kurikasta tunnetaan 376 löytöä, joista osa on useita löytöjä käsittäviä kaivauksia ja inventointeja. Näistä löydöistä n. 2/3 on 1800-luvulla tai 1900-luvun alussa tietoon tulleita, mikä tarkoittaa sitä että löytöpaikkatiedot ovat nykyään hyvin vaikeasti paikannettavissa ellei niistä aikoinaan ole tehty karttaa. Käytännössä lähinnä 1950-lukua myöhemmin löytyneistä esineistä oli mahdollista saada

tietoa, useimmat löytäjistä olivat tässäkin tapauksessa kuolleet, mutta perheen muita jäseniä oli elossa ja usein muistivat löytöpaikkoja. Muutamia löytöpaikkoja saatiin näin vahvistettua.

Uusien muinaisjäännösten etsintä toteutettiin osittain samaan aikaan kuin vanhoja tietoja käytiin läpi. Täysin ennestään tuntemattomia paikkoja löytyi kahdeksan kappaletta, vanhojen inventointi- ja löytötietojen avulla paikallistettiin ja todettiin seitsemän muinaisjäännöstä. Kaikki uudet kohteet ovat kivikautisia asuinpaikkoja, lähinnä mesoliittisia, mutta joukossa voi olla sekaisin nuorakeraamisia kohteita, vaikka kyseiseen kulttuurivaiheeseen liittyviä löytöjä ei inventoinnissa tullut esille, mutta lähilöydöt viittaavat em. mahdollisuuteen. Lisäksi kuten edellä mainittiin muutamia löytö- ja inventointikohteita voitiin jotakuinkin paikallistaa, mutta jos mitään selvästi muinaisjäännökseen viittaavaa ei havaittu niin kohdetta ei merkitty kiinteäksi muinaisjäännökseksi. Liitteenä olevaan karttaan on merkitty ne alueet joilla inventointia suoritettiin.

#### Alueen luonne ja kohteiden ajoitus

Kurikan esihistoriallisiin kohteisiin liittyy olennaisesti kaksi alueen jokilaaksoa - Jalasjoki ja Kyrönjoki. Lähes kaikki kohteet sijaitsevat näiden jokien läheisyydessä eli muinaisen merenlahden rannalla tai jokien suissa. Näiden kahden lisäksi tärkeimmät löytöalueet ovat Pitkämönluoma ja Paloluoma. Jalasjokeen aiemmin yhtynyt Pitkämönluoma on 1970-luvulla eristetty tekojärveksi, jolloin vedenpinta nousi huomattavasti, mutta ei kuitenkaan peittänyt oletettavasti alleen kivikautisia kohteita, jotka sijaitsevat riittävän korkealla meren pinnan yläpuolella. Paloluoma yhtyy Kyrönjokeen muutama kilometri Kurikan keskustasta etelään. Luoman varressa melko korkeallakin mpy sijaitsee useita mesoliittisia asuinpaikkoja. Kurikassa puhutaan, että aikoinaan Paluoman kohta olisi muodostanut erillisen sisäjärven, mutta sitä ei ole missään tutkimuksissa ilmeisesti varmaksi todettu. Kyrönjoki ja Jalasjoki kulkevat Kurikan kohdalla syvissä uomissa. Jalasjoen yläpäässä Luovan kylässä uoma ei ole vielä kovin jyrkkä ja paikoitellen on nähtävissä selviä rantaterasseja. Jalasjoen lähestyessä yhtymäkohtaa Kyrönjokeen, sen rannat jyrkkenevät ja Pitkälän kosken kohdalla kosken partaat ovat jo n. 15 metriä korkeat. Myös Kyrönjoki on uomaltaan syvä, erityisesti juuri sen kohdan tienoilla missä se Jalasjoki yhtyy siihen. Kurikan keskustan kohdalla uoma on edelleen jyrkkäreunainen, mutta siihen laskeutuvassa maastossa on nähtävissä kivikautisia rantamuodostelmia, esim. Mäki-Saaren asuinpaikan kohdalla rantaterassit näkyvät pellolla vielä selvästi.

Ongelmana Kurikan kohdalla muinaisten asuinpaikkojen suhteen on se, että ne sijaitsevat nykyään parhaiden viljelysmaitten ja laajentuvat asutuksen tuntumassa. Suuri osa joen varsista on peltoina, mikä tarkoittaa sitä että näillä alueilla sijaitsevat asuinpaikat ovat pahoin tuhoutuneet. Hiekkapohjaiset harjanteet ovat houkutelleet asutusta kautta aikojen ja myös Kurikassa monet

vielä 1960-luvulla säilyneistä kohteista on nyttemmin tuhoutunut rakennustöissä. Hiekkaa ajettiin usein myös rakennusten pohjiksi yms. käyttöön, erityisesti pelloilla olleet linssimäiset hiekka-alueet, muinaiset hiekkarannat, joilla kivikautiset asuinpaikat olivat sijainneet, ajettiin usein pois löytöineen.

Kurikan kiinteät esihistorialliset muinaisjäännökset ovat yhtä rökkiötä lukuunottamatta kivikautisia asuinpaikkoja. Suurin osa kohteista on mesoliittista kivikautta. Mesoliittisten asuinpaikkojen alarajana voi pitää korkeutta n. 78-80 m mpy. Seuraavaa nuorempaa jaksoa eli vanhempaa varhaiskampakeramiiikkaa (KA1:1) edustavia paikkoja tunnetaan muutamia ja nuorempaa varhaiskampakeramiiikkaa vain yhdeltä paikalta. Vanhemman varhaiskampakeramiiikan alarajan Luho pitää korkeutta n. 69,5 m mpy.

Löytöjen perusteella vaikuttaa siltä että maan kohotessa Kurikan asutus katkeaa varhaiskampakeramiiikan jälkeen ja asutus siirtyi lähemmäs merta nykyisen Ilmajoen puolelle. Joet tietenkin säilyvät edelleen kulkureitteinä, mutta mitään merkkejä kulkijoista ei ole tähän mennessä löydetty. Varhaiskampakeramiiikkaa seuraa arkeologisissa löydöissä n. 1500 vuoden katkos, sillä seuraavat ajoitettavat löydöt kuuluvat nuorakeraamiseen kulttuuriin. Nuorakeramiikkaa Kurikasta on löytynyt muutamia palasia ja kulttuuriin kuuluvia vasarakirveitä tai niiden kappaleita on löydetty yhteensä seitsemän. Nuorakeramisen kulttuurin jälkeen seuraa taas löytöyhjiö, joka kestää aina rautakauden loppupuolelle, viikinkiaikaan, johon kuuluvat Tuiskulan ja Ahvenlammin löydöt.

Kirjallisuutta

Luho, Ville 1980: Kurikan esihistorialliset vaiheet. Kurikan historia I. Vaasa.

Helmingissä 17.7.2002

Urho Laulumäki

## HAKEMISTOT

Hakemisto koostuu viidestä eri osasta:

1. Luettelo kiinteistä muinaisjäännöksistä sekä siihen liittyvä yleiskartta
2. Luettelo kiinteistä muinaisjäännöksistä peruskarttalehdittäin
3. Luettelo irtolöydöistä kohteittain
4. Luettelo irtolöydöistä kokoelmittain päänumerojärjestyksessä
5. Luettelo irtolöydöistä löytötyypeittäin

Irtolöytöluettelosta mainittakoon että osa löydöistä on mainittu asuinpaikkalöytöinä, joka johtuu siitä että ne ovat Luhon tai Laaksosen löytämiä kohteita, joista puuttuu asianmukaiset raportit ja joita ei kyetty maastossa löytämään ja/tai vahvistamaan asuinpaikoiksi. Löytötyypit luetteloissa on merkitty sen mukaan miten ne on kirjattu ylös löytöluetteloihin tai lappuluetteloon. Mukana on siis eri nimityksiä samantyyppisistä kiviesineistä ja ruotsinkielisiä nimiä, jotka ovat aakkosjärjestyksessä löytötyypeittäin. Useista kohteista puuttuu myös kohdenimi. Tämä koskee lähinnä vanhoja 1800-luvulla keräilijöitten kautta Kansallismuseon kokoelmiin tulleita löytöjä, joista osasta puuttuu kohdetiedot kokonaan ja osassa ne ovat hyvin ylimalkaisia. Irtolöytöjen joukossa on useita Kurikan museon kokoelmissa olleita tai vieläkin olevia löytöjä, joista puuttuu numerointi kokonaan. Osa löydöistä lienee hävinnytkin, kuten on käynyt myös useimmille koulujen kokoelmissa olleille löydöille.



## Luettelo Kurikan kiinteistä esihistoriallisista muinaisjäänöksistä

SKL/inv nro	Kohteen nimi	Mjtyyppi	Ajoitus
0001/1	Kurikka 1 Kaistila ja Keski-Jyrä	Asuinpaikat	Kivikautinen
0002/2	Kurikka 2 Mäki-Saari	Asuinpaikat	Kivikautinen
0003/3	Kurikka 3 Jokienhaara	Asuinpaikat	Kivikausi
0004/4	Kurikka 4 Saukkoniemi	Asuinpaikat	Kivikausi
0005/5	Kurikka 5 Jäniskallio	Asuinpaikat	Kivikausi
0006/6	Kurikka 6 Topee	Asuinpaikat	Kivikausi
0007/7	Kurikka 7 Vierikko/Pihlajaniemi	Asuinpaikat	Kivikausi
0008/8	Kurikka 8 Niileskallionpää	Asuinpaikat	Kivikausi
0009/9	Kurikka 9 Kuivamäki	Asuinpaikat	Kivikausi
0010/10	Kurikka 10 Puska/Rajala	Asuinpaikat	Kivikausi
0011/11	Kurikka 11 Mäki-Venna/Mäkinen	Asuinpaikat	Kivikausi
0012/12	Kurikka 12 Pitkämä/Hirsimäki	Asuinpaikat	Kivikausi
0013/13	Kurikka 13 Mertämäki/Palomäki	Asuinpaikat	Kivikausi
0014/14	Kurikka 14 Kampin koulu	Asuinpaikat	Kivikausi
0015/15	Kurikka 15 Jyrä Palomäki	Asuinpaikat	Kivikausi
0016/16	Kurikka 16 Koukkari	Asuinpaikat	Kivikausi
0017/17	Kurikka 17 Käkelä	*ei muinaisjäänöstä	
0018/18	Kurikka 18 Lehtivuori	Röykkiö	Epämääräinen
0019/19	Kurikka 19 Salonmäki	Asuinpaikat	Kivikausi
0020/20	Kurikka 20 Sillanpää	Asuinpaikat	Kivikausi
/21	Kurikka Oja-Kurikka	Asuinpaikat	Kivikausi
/22	Kurikka Tuomiharju Majavainio	Asuinpaikat	Kivikausi
/23	Kurikka Klasila	Asuinpaikat	Kivikausi
/24	Kurikka Vieru	Asuinpaikat	Kivikausi
/25	Kurikka Niileskallio	Asuinpaikat	Kivikausi
/26	Kurikka Paloniemen tienhaara	Asuinpaikat	Kivikausi
/27	Kurikka Salmeenmäki 1	Asuinpaikat	Kivikausi
/28	Kurikka Salmeenmäki 2	Asuinpaikat	Kivikausi
/29	Kurikka Kettumäki	Asuinpaikat	Kivikausi
/30	Kurikka Lusanmäki	Asuinpaikat	Kivikausi
/31	Kurikka Pokelonmäki	Asuinpaikat	Kivikausi
/32	Kurikka Paloluoma	Asuinpaikat	Kivikausi
/33	Kurikka Jyränpää	Asuinpaikat	Kivikausi
/34	Kurikka Pihlaja	Asuinpaikat	Kivikausi
/35	Kurikka Hakavainio Ranta-Koivisto	Asuinpaikat	Kivikausi



## Luettelo Kurikan kiinteistä esihistoriallisista muinaisjäänöksistä peruskarttalehdittäin

Peruskartta	SKL/inv nro	Kohteen nimi	Mjytyyppi	Ajoitus
1243 02 MIETAANKYLA	0016/16	Kurikka 16 Koukkari	Asuinpaikat	Kivikausi
1243 09 MIETAANKYLA	0014/14	Kurikka 14 Kampin koulu	Asuinpaikat	Kivikausi
1243 09 MIETAANKYLA	0015/15	Kurikka 15 Jyrä Palomäki	Asuinpaikat	Kivikausi
1243 09 MIETAANKYLA	0018/18	Kurikka 18 Lehtivuori	Röykkiö	Epämääräinen
1243 09 MIETAANKYLA	0019/19	Kurikka 19 Salonmäki	Asuinpaikat	Kivikausi
1243 09 MIETAANKYLA	/32	Kurikka Paloluoma	Asuinpaikat	Kivikausi
1243 09 MIETAANKYLA	/33	Kurikka Jyränpää	Asuinpaikat	Kivikausi
1243 09 MIETAANKYLA	/34	Kurikka Pihlaja	Asuinpaikat	Kivikausi
1243 11 PITKAMONKYLA	/27	Kurikka Salmeenmäki 1	Asuinpaikat	Kivikausi
1243 11 PITKAMONKYLA	/28	Kurikka Salmeenmäki B	Asuinpaikat	Kivikausi
1243 11 PITKAMONKYLA	/29	Kurikka Kettumäki	Asuinpaikat	Kivikausi
1243 11 PITKAMONLUOMA	0013/13	Kurikka 13 Mertämäki/Palomäki	Asuinpaikat	Kivikausi
1243 12 KURIKKA	0001/1	Kurikka 1 Kaistila ja Keski-Jyrä	Asuinpaikat	Kivikautinen
1243 12 KURIKKA	0002/2	Kurikka 2 Mäki-Saari	Asuinpaikat	Kivikautinen
1243 12 KURIKKA	0003/3	Kurikka 3 Jokienhaara	Asuinpaikat	Kivikausi
1243 12 KURIKKA	0004/4	Kurikka 4 Saukkoniemi	Asuinpaikat	Kivikausi
1243 12 KURIKKA	0005/5	Kurikka 5 Jäniskallio	Asuinpaikat	Kivikausi
1243 12 KURIKKA	0006/6	Kurikka 6 Topee	Asuinpaikat	Kivikausi
1243 12 KURIKKA	0007/7	Kurikka 7 Vierikko/Pihlajaniemi	Asuinpaikat	Kivikausi
1243 12 KURIKKA	0008/8	Kurikka 8 Niileskallionpää	Asuinpaikat	Kivikausi
1243 12 KURIKKA	0009/9	Kurikka 9 Kuivämäki	Asuinpaikat	Kivikausi
1243 12 KURIKKA	0010/10	Kurikka 10 Puska/Rajala	Asuinpaikat	Kivikausi
1243 12 KURIKKA	0011/11	Kurikka 11 Mäki-Venna/Mäkinen	Asuinpaikat	Kivikausi
1243 12 KURIKKA	0012/12	Kurikka 12 Pitkämö/Hirsimäki	Asuinpaikat	Kivikausi
1243 12 KURIKKA	0020/20	Kurikka 20 Sillanpää	Asuinpaikat	Kivikausi
1243 12 KURIKKA	/21	Kurikka Oja-Kurikka	Asuinpaikat	Kivikausi
1243 12 KURIKKA	/24	Kurikka Vieru	Asuinpaikat	Kivikausi
1243 12 KURIKKA	/25	Kurikka Niileskallio	Asuinpaikat	Kivikausi
1243 12 KURIKKA	/26	Kurikka Paloniemen tienhaara	Asuinpaikat	Kivikausi
1243 12 KURIKKA	/33	Kurikka Lusanmäki	Asuinpaikat	Kivikausi
1243 12 KURIKKA	/31	Kurikka Pokelonmäki	Asuinpaikat	Kivikausi
1244 07 NOPANKYLA	/22	Kurikka Tuomiharju Majavainio	Asuinpaikat	Kivikausi
1244 07 NOPANKYLA	/23	Kurikka Klasila	Asuinpaikat	Kivikausi
1244 07 NOPANKYLA	/35	Kurikka Hakavainio Ranta-	Asuinpaikat	Kivikausi
2221 03 LUOPA	0017/17	Kurikka 17 Käkelä	*ei muinaisjäänöstä	



## Luettelo irtolöydöistä kohteittain

Kohdenimi	Kokoelma:	Päänro	Alanro	Löytöluokitus:
	Doctor Emelés samlingar			Stenhammare
	E. Björkenheimin kokoelmat			Dubbel rätmejsel
	E. Björkenheimin kokoelmat			Vasarakirves
	E. Björkenheimin kokoelmat			Vasarakirves
	E. Björkenheimin kokoelmat			Vasarakirves
	KM	903		Hälmejsel
	KM	2086	327	Tasataltan terä
	KM	2754	5	Kourutaltoa
	KM	2981	8	Kirves
	KM	4125	5	Valinmuotti
	KM	4302	24	Nuuskarasia
	KM	5567	1	Kiviesineitä, reikäkivi
	KM	8217		Vasarakirves
	KM	8608	3	Soikea tuluskivi
	KM	11815		Rk. kalmistolöytöjä
	KM	11887	9	Rk. kalmistolöyt.
	KM	12162	2	Hautalöytöjä
	KM	13376		Viikinkiaik. I.
	KM	16580		Asuinpaikkalöytö
	KM	22496		Kivikirves
	Kurikan kotiseutumuseo			Kaksoistaltoa
	Kurikan kotiseutumuseo			Taltoa
	Kurikan Museo			Kourutaltoa
	Kurikan Museo			Poikkikirveen torso
	Kurikan Museo	811		Veneenmuot. vasarakirveen puolikas
	Kurikan Museo	815		Kourutaltoa
	Kurikan Museo	816		Kivitaltan teelmä
	Kurikan Museo	817		Kivitaltoa
	Kurikan Museo	818		Tasataltoa
	Kurikan Museo	819		Reiällinen kiviesine
	Kurikan Museo	820		Kiviesine
	Kurikan Museo	821		Kivitaltan teelmä
	Kurikan Museo	824		Kiviesine
	Kurikan Museo	825		Kiviesine, talttamainen
	Kurikan Museo	828		Hioinkivi
	Kurikka-Seura			Reikäkivi
	Kurikka-Seura			Tasataltoa
	Oppaan kansakoulu			Tasataltoa
	Satak.M	8029		Suiponsoikea reikäase. Lattea
	Satak.M	8030		Kourutaltoa
	Satak.M	8194		Kourutaltoa
	Satak.M	8210		Tasataltoa
	Satak.M	8211		Tasataltoa
	Satak.M	8223		Reikäkivi
	Satak.M	8224		Reikäkivi
	Satak.M	8225		Reikäase
	Satak.M	8226		Reikäkivi
	Satak.M	8441		Tasataltoa
	Satak.M	8442		Oikokirves
	Satak.M	8443		Kourutaltoa
	Satak.M	8448		Tasataltoa
	Satak.M	8449		Kourutaltoa
	Satak.M	8450		Oikokirves
	Satak.M	8451		Kourutaltoa
	Satak.M	8456		Oikokirves
	Satak.M	10427		Kourutaltoa
	Satak.M	10429		Tasataltoa
	Satak.M	10430		Tasataltoa
Ala-Kurikka	KM	892		Bettfragment af en rätmejsel
Ala-Kurikka	KM	2319	936	Tasataltoa
Ala-Kurikka	KM	3567	10	Reikäkivi
Ala-Reinikka	KM	2321	999	Reikäkivi

Alasen vainio	KM	19406		Reikäkivi
Ala-Wenna	KM	889		Bettändan af en yxa
Antila	Jalasjärven Museo			Hioinkivi
Anttila	KM	2086	332	Kiviesineen kappale
Anttila	KM	2086	339	Reikäkivi
Anttila	KM	2086	331	Tasataltta
Anttila	KM	2086	330	Tasataltta
Anttila	KM	2086	328	Tasataltta
Anttila	KM	2086	329	Tasataltta
Anttila	KM	2216	831	Kirves
Anttila	KM	2216	829	Kourutalтта
Anttila	KM	2321	983	Tasataltta
Haapala	Kampin kansakoulu			Tasataltta
Haapala	KM	14478		2 hioinkiveä
Haapala	KM	14629		Kivik. asp.
Haapamäki	Kurikan Museo	814		Kivitaltta
Haapaniemi	KM	14523		Poikkik. + taltta
Hakala	Kurikan Museo			Kiviesine, tasatalttamainen
Hakuni	KM	2321	982	Tasataltta
Harjamäki	KM	10024		Kivikirves
Harjamäki	KM	12340	1	Kourutalтта
Harjamäki	KM	12480	1	Talтта
Harjamäki	KM	14732		Kivik. asp.
Harjamäki II	KM	16610		Asuinpaikkalöytö
Harju	KM	2321	978	Kourutalтта
Harju	KM	16586		Asuinpaikkalöytö
Harju?	KM	18777		Asuinpaikkalöytö
Harjunmäki	KM	18773		Asuinpaikkalöytö
Hautaharju	KM	16587		Asuinpaikkalöytö
Hautala	KM	2321	984	Kourutalтта
Hautausmaa	Satak.M	8452		Oikokirves
Helalanmäki	KM	16609		Asuinpaikkalöytö
Hirvelä	KM	894		Hälmejsel
Huhtakallio	KM	901		Rätmejsel
Huhtakallio	KM	904		Hälmejsel
Huukarin torppa	KM	3889	14	Tasataltta
Iso-Kurikan ranta	Kurikan yhteiskoulu			Tasataltta
Iso-Kurikka	KM	2754	6	Talтта
Iso-Kurikka	KM	2754	3	Talтта
Iso-Kurikka	KM	2877	4	Tasataltta
Iso-Kurikka	KM	2877	1	Tasataltta
Isomäki	KM	14628		Kivik. asp.
Iso-Tuisku Santaneva	KM	3567	9	Reikäkivi
Jussila	KM	2754	7	Hakku (korvallinen)
Jussila	KM	2754	2	Talтта
Jussila	KM	2981	11	Rikkinäinen ase suippopäinen
Jussila	KM	3517	8	Reikäkirves
Jussila	KM	15202		Asuinpaikkalöytö
Jussila	Kurikan Museo	813		Kivitaltta
Jussilanmäki (nyk. Jussila?)	KM	2319	944	Kourutalтта
Jyllilä	KM	2038	5	Rundsten?
Jyrä	KM	2086	338	Tuuran terä
Jyrä Harjunsivu	Kurikan Museo			Pohjalainen tasataltta
Kananoja	KM	883		Dubbelmejsel
Karhunmäki	KM	18771		Asuinpaikkalöytö
Keskikarikko, Salonharju	Satak.M	8445		Tasataltta
Keski-Kurikan maalta	Satak.M	8444		Oikokirves
Keski-Kurikka	KM	891		Bettändan af en rätmejsel
Keski-Kurikka	KM	2319	951	Reikäkivi
Keski-Kurikka	KM	3517	7	Tasataltta
Keski-Saari	KM	2754	4	Talтта
Ketolan maa	KM	2086	337	Kaksoiskourutalтта
Koivukoski	Kurikan kotiseutumuseo			Tasataltta
Koivula	KM	873		Bettändan af en rätmejsel
Koivula	KM	874		Stenyxa

Komanti	KM	895		Två stycken af ett stort stenredskap
Koskenkorva	KM	2038	4	Rätmejsel
Koskenkorva	KM	2038	3	Yxa
Koski-Laulaja	KM	13909		Kourutaltoja
Koskinen	Satak.M	8446		Taltan kaistale
Krekola	KM	2319	957	Hioinkivi?
Krekola	KM	2319	932	Tasataltta
Krekolanmaa	KM	13908		Poikkikirves
Kuja-Luopa	KM	2086	325	Kourutalтта
Kunnalliskoti	KM	13910		Kourutalтта
Kunnalliskoti	KM	16598		Asuinpaikkalöytö
Kunnalliskoti	Kurikan kotiseutumuseo			Kourutalтта
Kurikan torppa	KM	2319	938	Kiviaseen kappale
Kurikankylä	KM	15489		Kalan luita
Kurikka församling	KM	902		Rätmejsel
Kyttä	Kurikan Pitäjän museo yhdistys			Tasataltta
Kärkelä	KM	2216	830	Tasataltta
Lammilanmäen eteläosa	KM	16583		Asuinpaikkalöytö
Lammilanmäki, Pelto-Koivisto	KM	16582		Asuinpaikkalöytö
Latvahirven talo	KM	2321	988	Kiviaseen kappale
Latva-Kurikka	KM	2877	5	Kourutalтта
Latvalaulaja	Satak.M	8212		Tasataltta
Latva-Reinikka	KM	16585		Asuinpaikkalöytö
Laulaja	KM	2319	940	Tasataltta
Laulaja	KM	2319	933	Tasataltta
Levula/Välikorpi	KM	2877	3	Tasataltta
Levälän torppa	KM	2831	8	Tuura
Lohiluoma	KM	2319	934	Tasataltta
Lohiluoma	Kurikan Museoyhdistys			Reikäkivi
Lohiluoma, Viitamäki	Satak.M	8208		Tasataltta
Lusa?	KM	2321	981	Talтта
Lusankylä	KM	17489		Asuinpaikkalöytö
Mattila	KM	16591		Asuinpaikkalöytö
Mieto	KM	2086	334	Tasataltta
Mieto	KM	2086	335	Tasataltta
Mietonen	KM	897		Rätmejsel
Mietonen	KM	898		Rätmejsel
Moisko	KM	2831	9	Hioinkiven kappale
Museonmäki	KM	16594		Asuinpaikkalöytö
Mylykylä	KM	17053		Reikäkivi
Mylykylän pellostä	KM	2981	9	Kourutalтта
Mylyniemen? pellostä	KM	2981	10	Tasataltta
Mäenpää	KM	2086	333	Kourutalтта
Mäki-Opas	KM	2519	225	Kourutalтта
Mäntylä	KM	881		Rätmejsel
Mäntylä	KM	882		Hälmejsel
Mäntylä	Kurikan Museo			Kourutalтта
Mäntylä	Kurikan Museo			Pohjalainen kirves
Mäntylä	Kurikan Museo			Reikäkivi
Mäntylä	Satak.M	9409		Oikokirves
Mäntylä, Harjakoski Kyrönjoki	Kurikan Museo			Kourutalтта
Mäntynen	KM	14630		Kivik. asp.
Mäntynen, Kotimäki	Kurikan Museo			Kaitataltta
Nenättömänluoma	KM	14731		Reiällinen kivi
Nevala	KM	14477		Kourut.
Niemi	KM	14632		Kivik. asp.l.
Niemi	KM	16619		Asuinpaikkalöytö
Nikkola	KM	3893	6	Tasataltta
Nikkoolan pelto	KM	2877	2	Tasataltta
Noukka	KM	18775		Asuinpaikkalöytö
Näatakorpi	KM	18774		Asuinpaikkalöytö
Oja	KM	16617		Asuinpaikkalöytö
Opas	KM	888		Hälmejsel
Opas	Luovan kansakoulu			Pohjalainen tasataltta
Paavola	KM	893		Bettändan af en rätmejsel

Pahkamäki	KM	18772		Asuinpaikkalöytö
Paloluoma	KM	13623		Oikokirves
Palomäki	KM	877		Rätmejsel
Palomäki	KM	878		Rätmejsel
Palomäki	KM	879		Halffärdig hålmejsel
Palomäki	KM	880		Fyrä delvis slipade stycken af lerskiffer
Perkiö	KM	14730		Kvartsittikappale
Piirtola	KM	876		Mejsellikt redskap
Piirtola	KM	2321	980	Tasataltta
Pitkämäki	KM	886		Stenyxa
Pitkämäki/ALA-KAUKOLA	KM	885		Bettåndan af en hålmejsel
Pitkämö	KM	14556		Keihäänkarki
Pitkämön luoma	Pitkämön kansakoulu			Kourutalтта
Pitkämön luoma	Pitkämön kansakoulu			Tasataltta
Pohjonen	Kurikan kotiseutumuseo			Oikokirves
Rajala	KM	16616		Asuinpaikkalöytö
Ranta-Kurikka	Kurikan Museo			Siera
Ranta-Kurikka	Kurikan Museo			Tasataltta
Ranta-Kurikka	Kurikan Museo			Teelmä
Reinikka	KM	2321	990	Tasataltta
Rintahirvelä	KM	2321	985	Kiviasen peräpuoli
Rinta-Jyllilä	KM	3517	9	Kourutalтта
Rintakisko, Hietikka	Satak.M	8209		Kourutalтта
Rinta-Kurikka	KM	3911	1, 3	Tasataltta ja kaiverrettu kivi
Rintala	KM	16601		Asuinpaikkalöytö
Rintala, Pajumäki	Kurikan Museo			Tasataltta
Rintala, Pajumäki	Kurikan yhteiskoulu			Poikkiteräinen kirves
Rintaulaja, Perävainio	Satak.M	8213		Tasataltta
Rinta-Säntti	KM	18109		Asuinpaikkalöytö
Rämäkänmaa/Rinta-Säntti	KM	18108		Asuinpaikkalöytö
Saari	KM	884		Rätmejsel
Salonharju	Satak.M	8447		Tasataltta
Sameli Kurikan maalta	KM	2319	958	Riipushioin
Sameli Kurikan maalta	KM	2319	939	Tasataltta
Sameli Kurikan maalta	KM	2754	1	Kirves
Savikuja hiekkak.	KM	16600		Kvartsiesine
Sillanpää	Satak.M	10435		Kourutalтта
Syvöja	Satak.M	9410		Pohjal. Kirveen teräpuolikas
Säntti	Kurikan kotiseutumuseo			Pohjalainen tasataltta
Säntti	Satak.M	10428		Tasataltta
Säntti	Säntin kansakoulu			Kourutalтта
Säntti	Säntin kansakoulu			Tasataltta
Tassila	KM	890		Rätmejsel
Torkkola	KM	2319	945	Kiviesine?
Torkkola?	KM	2086	336	Tasataltta
Tuiskula	KM	13432		Pronssisolki
Viljamaa	KM	17589		Asuinpaikkalöytö
Wäinölä	Satak.M	10432		Reikäkivi
Yli-Antila, Näkymätön	KM	16584		Asuinpaikkalöytö
Yli-Anttila	KM	2319	931	Tasataltta
Yli-Jyrä	KM	887		Rätmejsel
Yli-Jyrä	KM	2321	986	Tasataltta
Yli-Jyrä	KM	2321	987	Tasataltta
Yli-Jyrä	KM	3517	6	Hioinkivi
Yli-Opas	KM	2519	226	Kourutalтта
Yli-Säntti	KM	900		Rätmejsel
Yli-Säntti	KM	2319	950	Reikäkivi
Yli-Aijälä	KM	899		Stenyxa



Kokoelma:	Päänro	Alanro	Löytöluokitus:	Kohdenimi
Doctor Emelés samlingar			Stenhammare	
E. Björkenheimin kokoelmat			Dubbel rätmejsel	
E. Björkenheimin kokoelmat			Vasarakirves	
E. Björkenheimin kokoelmat			Vasarakirves	
E. Björkenheimin kokoelmat			Vasarakirves	
Jalasjärven Museo			Hioinkivi	Antila
Kampin kansakoulu			Tasataltta	Haapala
KM	873		Bettändan af en rätmejsel	Koivula
KM	874		Stenyxa	Koivula
KM	876		Mejsellikt redskap	Piirtola
KM	877		Rätmejsel	Palomäki
KM	878		Rätmejsel	Palomäki
KM	879		Halfärdig hålmejsel	Palomäki
KM	880		Fyra delvis slipade stycken af lerskiffer	Palomäki
KM	881		Rätmejsel	Mäntylä
KM	882		Hålmejsel	Mäntylä
KM	883		Dubbelmejsel	Kananoja
KM	884		Rätmejsel	Saari
KM	885		Bettändan af en hålmejsel	Pitkämäki/ALA-KAUKOLA
KM	886		Stenyxa	Pitkämäki
KM	887		Rätmejsel	Yli-Jyrä
KM	888		Hålmejsel	Opas
KM	889		Bettändan af en yxa	Ala-Wenna
KM	890		Rätmejsel	Tassila
KM	891		Bettändan af en rätmejsel	Keski-Kurikka
KM	892		Bettfragment af en rätmejsel	Ala-Kurikka
KM	893		Bettändan af en rätmejsel	Paavola
KM	894		Hålmejsel	Hirvelä
KM	895		Två stycken af ett stort stenredskap	Komanti
KM	897		Rätmejsel	Mietonen
KM	898		Rätmejsel	Mietonen
KM	899		Stenyxa	Yli-Aijälä
KM	900		Rätmejsel	Yli-Säntti
KM	901		Rätmejsel	Huhtakallio
KM	902		Rätmejsel	Kurikka församling
KM	903		Hålmejsel	
KM	904		Hålmejsel	Huhtakallio
KM	2038 3		Yxa	Koskenkorva
KM	2038 4		Rätmejsel	Koskenkorva
KM	2038 5		Rundsten?	Jyllilä
KM	2086 325		Kourutalтта	Kuja-Luopa
KM	2086 327		Tasataltan terä	
KM	2086 328		Tasataltta	Anttila
KM	2086 329		Tasataltta	Anttila
KM	2086 330		Tasataltta	Anttila
KM	2086 331		Tasataltta	Anttila
KM	2086 332		Kiviesineen kappale	Anttila
KM	2086 333		Kourutalтта	Mäenpää
KM	2086 334		Tasataltta	Mieto
KM	2086 335		Tasataltta	Mieto
KM	2086 336		Tasataltta	Torkkola?
KM	2086 337		Kaksoiskourutalтта	Ketolan maa
KM	2086 338		Tuuran terä	Jyrä
KM	2086 339		Reikäkivi	Anttila
KM	2216 829		Kourutalтта	Anttila
KM	2216 830		Tasataltta	Kärkelä
KM	2216 831		Kirves	Anttila
KM	2319 931		Tasataltta	Yli-Anttila
KM	2319 932		Tasataltta	Krekola
KM	2319 933		Tasataltta	Laulaja
KM	2319 934		Tasataltta	Lohiluoma
KM	2319 936		Tasataltta	Ala-Kurikka

KM	2319 938	Kiviaseen kappale	Kurikan torppa
KM	2319 939	Tasatalta	Sameli Kurikan maalta
KM	2319 940	Tasatalta	Laulaja
KM	2319 944	Kourutalalta	Jussilanmäki (nyk. Jussila?)
KM	2319 945	Kiviesine?	Torkkola
KM	2319 950	Reikäkivi	Yli-Säntti
KM	2319 951	Reikäkivi	Keski-Kurikka
KM	2319 957	Hioinkivi?	Krekola
KM	2319 958	Riipushioin	Sameli Kurikan maalta
KM	2321 978	Kourutalalta	Harju
KM	2321 980	Tasatalta	Piirtola
KM	2321 981	Taltoa	Lusa?
KM	2321 982	Tasatalta	Hakuni
KM	2321 983	Tasatalta	Anttila
KM	2321 984	Kourutalalta	Hautala
KM	2321 985	Kiviaseen peräpuoli	Rintahirvelä
KM	2321 986	Tasatalta	Yli-Jyrä
KM	2321 987	Tasatalta	Yli-Jyrä
KM	2321 988	Kiviaseen kappale	Latvahirven talo
KM	2321 990	Tasatalta	Reinikka
KM	2321 999	Reikäkivi	Ala-Reinikka
KM	2519 225	Kourutalalta	Mäki-Opas
KM	2519 226	Kourutalalta	Yli-Opas
KM	2754 1	Kirves	Sameli Kurikan maalta
KM	2754 2	Taltoa	Jussila
KM	2754 3	Taltoa	Iso-Kurikka
KM	2754 4	Taltoa	Keski-Saari
KM	2754 5	Kourutalalta	
KM	2754 6	Taltoa	Iso-Kurikka
KM	2754 7	Hakku (korvallinen)	Jussila
KM	2831 8	Tuura	Levälän torppa
KM	2831 9	Hioinkiven kappale	Moisko
KM	2877 1	Tasatalta	Iso-Kurikka
KM	2877 2	Tasatalta	Nikkoolan pelto
KM	2877 3	Tasatalta	Levula/Välikorpi
KM	2877 4	Tasatalta	Iso-Kurikka
KM	2877 5	Kourutalalta	Latva-Kurikka
KM	2981 10	Tasatalta	Myllyniemen? pellosto
KM	2981 11	Rikkiäinen ase suippopäinen	Jussila
KM	2981 8	Kirves	
KM	2981 9	Kourutalalta	Myllykylän pellosto
KM	3517 6	Hioinkivi	Yli-Jyrä
KM	3517 7	Tasatalta	Keski-Kurikka
KM	3517 8	Reikäkirves	Jussila
KM	3517 9	Kourutalalta	Rinta-Jyllilä
KM	3567 10	Reikäkivi	Ala-Kurikka
KM	3567 9	Reikäkivi	Iso-Tuisku Santaneva
KM	3889 14	Tasatalta	Huukarin torppa
KM	3893 6	Tasatalta	Nikkola
KM	3911 1, 3	Tasatalta ja kaiverrettu kivi	Rinta-Kurikka
KM	4125 5	Valinmuotti	
KM	4302 24	Nuuskarasia	
KM	5567 1	Kiviesineitä, reikäkivi	
KM	8217	Vasarakirves	
KM	8608 3	Soikea tuluskivi	
KM	10024	Kivikirves	Harjamäki
KM	11815	Rk. kalmistolöytöjä	
KM	11887 9	Rk. kalmistolöyt.	
KM	12162 2	Hautalöytöjä	
KM	12340 1	Kourutalalta	Harjamäki
KM	12480 1	Taltoa	Harjamäki
KM	13376	Viikinkiaik. I.	
KM	13432	Pronssisolki	Tuiskula
KM	13623	Oikokirves	Paloluoma
KM	13908	Poikkikirves	Krekolanmaa

KM	13909	Kourutaltoa	Koski-Laulaja
KM	13910	Kourutaltoa	Kunnalliskoti
KM	14477	Kourut.	Nevala
KM	14478	2 hioinkiveä	Haapala
KM	14523	Poikkik. + talta	Haapaniemi
KM	14556	Keihäänkärki	Pitkämä
KM	14628	Kivik. asp.	Isomäki
KM	14629	Kivik. asp.	Haapala
KM	14630	Kivik. asp.	Mäntynen
KM	14632	Kivik. asp.I.	Niemi
KM	14730	Kvartsiittikappale	Perkiö
KM	14731	Reiällinen kivi	Nenättömänluoma
KM	14732	Kivik. asp.	Harjamäki
KM	15202	Asuinpaikkalöytö	Jussila
KM	15489	Kalan luita	Kurikankylä
KM	16580	Asuinpaikkalöytö	
KM	16582	Asuinpaikkalöytö	Lammilanmäki, Pelto-Koivisto
KM	16583	Asuinpaikkalöytö	Lammilanmäen eteläosa
KM	16584	Asuinpaikkalöytö	Yli-Antila, Näkymätön
KM	16585	Asuinpaikkalöytö	Latva-Reinikka
KM	16586	Asuinpaikkalöytö	Harju
KM	16587	Asuinpaikkalöytö	Hautaharju
KM	16591	Asuinpaikkalöytö	Mattila
KM	16594	Asuinpaikkalöytö	Museonmäki
KM	16598	Asuinpaikkalöytö	Kunnalliskoti
KM	16600	Kvartsiesine	Savikuja hiekkak.
KM	16601	Asuinpaikkalöytö	Rintala
KM	16609	Asuinpaikkalöytö	Helalanmäki
KM	16610	Asuinpaikkalöytö	Harjamäki II
KM	16616	Asuinpaikkalöytö	Rajala
KM	16617	Asuinpaikkalöytö	Oja
KM	16619	Asuinpaikkalöytö	Niemi
KM	17053	Reikäkivi	Myllykylä
KM	17489	Asuinpaikkalöytö	Lusankylä
KM	17589	Asuinpaikkalöytö	Viljamaa
KM	18108	Asuinpaikkalöytö	Rämäkänmaa/Rinta-Säntti
KM	18109	Asuinpaikkalöytö	Rinta-Säntti
KM	18771	Asuinpaikkalöytö	Karhunmäki
KM	18772	Asuinpaikkalöytö	Pahkamäki
KM	18773	Asuinpaikkalöytö	Harjunmäki
KM	18774	Asuinpaikkalöytö	Näätäkorpi
KM	18775	Asuinpaikkalöytö	Noukka
KM	18777	Asuinpaikkalöytö	Harju?
KM	19406	Reikäkivi	Alasen vainio
KM	22496	Kivikirves	
Kurikan kotiseutumuseo		Kaksoistaltoa	
Kurikan kotiseutumuseo		Taltoa	
Kurikan kotiseutumuseo		Tasataltoa	Koivukoski
Kurikan kotiseutumuseo		Kourutaltoa	Kunnalliskoti
Kurikan kotiseutumuseo		Oikokirves	Pohjonen
Kurikan kotiseutumuseo		Pohjalainen tasataltoa	Säntti
Kurikan Museo		Kourutaltoa	
Kurikan Museo		Poikkikirveen torso	
Kurikan Museo		Kiviesine, tasatalttamainen	Hakala
Kurikan Museo		Pohjalainen tasataltoa	Jyrä Harjunsivu
Kurikan Museo		Kourutaltoa	Mäntylä
Kurikan Museo		Pohjalainen kirves	Mäntylä
Kurikan Museo		Reikäkivi	Mäntylä
Kurikan Museo		Kourutaltoa	Mäntylä, Harjakoski Kyrönjoki
Kurikan Museo		Kaitataltoa	Mäntynen, Kotimäki
Kurikan Museo		Siera	Ranta-Kurikka
Kurikan Museo		Tasataltoa	Ranta-Kurikka
Kurikan Museo		Teelmä	Ranta-Kurikka
Kurikan Museo		Tasataltoa	Rintala, Pajumäki
Kurikan Museo	811	Veneenmuot. vasarakirveen	

		puolikas	
Kurikan Museo	813	Kivitaltta	Jussila
Kurikan Museo	814	Kivitaltta	Haapamäki
Kurikan Museo	815	Kourutalтта	
Kurikan Museo	816	Kivitaltan teelmä	
Kurikan Museo	817	Kivitaltta	
Kurikan Museo	818	Tasataltta	
Kurikan Museo	819	Reiällinen kiviesine	
Kurikan Museo	820	Kiviesine	
Kurikan Museo	821	Kivitaltan teelmä	
Kurikan Museo	824	Kiviesine	
Kurikan Museo	825	Kiviesine, talttamainen	
Kurikan Museo	828	Hioinkivi	
Kurikan Museoyhdistys		Reikäkivi	Lohiluoma
Kurikan Pitäjän museo yhdistys		Tasataltta	Kyttä
Kurikan yhteiskoulu		Tasataltta	Iso-Kurikan ranta
Kurikan yhteiskoulu		Poikkiteräinen kirves	Rintala, Pajumäki
Kurikka-Seura		Reikäkivi	
Kurikka-Seura		Tasataltta	
Luovan kansakoulu		Pohjalainen tasataltta	Opas
Oppaan kansakoulu		Tasataltta	
Pitkämön kansakoulu		Kourutalтта	Pitkämön luoma
Pitkämön kansakoulu		Tasataltta	Pitkämön luoma
Satak.M	8029	Suiponsoikea reikäase. Lattea	
Satak.M	8030	Kourutalтта	
Satak.M	8194	Kourutalтта	
Satak.M	8208	Tasataltta	Lohiluoma, Viitamäki
Satak.M	8209	Kourutalтта	Rintakisko, Hietikka
Satak.M	8210	Tasataltta	
Satak.M	8211	Tasataltta	
Satak.M	8212	Tasataltta	Latvalaulaja
Satak.M	8213	Tasataltta	Rintalaulaja, Perävainio
Satak.M	8223	Reikäkivi	
Satak.M	8224	Reikäkivi	
Satak.M	8225	Reikäase	
Satak.M	8226	Reikäkivi	
Satak.M	8441	Tasataltta	
Satak.M	8442	Oikokirves	
Satak.M	8443	Kourutalтта	
Satak.M	8444	Oikokirves	Keski-Kurikan maalta
Satak.M	8445	Tasataltta	Keskikarikko, Salonharju
Satak.M	8446	Taltan kaistale	Koskinen
Satak.M	8447	Tasataltta	Salonharju
Satak.M	8448	Tasataltta	
Satak.M	8449	Kourutalтта	
Satak.M	8450	Oikokirves	
Satak.M	8451	Kourutalтта	
Satak.M	8452	Oikokirves	Hautausmaa
Satak.M	8456	Oikokirves	
Satak.M	9409	Oikokirves	Mäntylä
Satak.M	9410	Pohjal. Kirveen teräpuolikas	Syväoja
Satak.M	10427	Kourutalтта	
Satak.M	10428	Tasataltta	Säntti
Satak.M	10429	Tasataltta	
Satak.M	10430	Tasataltta	
Satak.M	10432	Reikäkivi	Wainölä
Satak.M	10435	Kourutalтта	Sillanpää
Säntin kansakoulu		Kourutalтта	Säntti
Säntin kansakoulu		Tasataltta	Säntti



Löytöluokitus:	Kohdenimi	Kokoelma:	Paänro	Alanro
2 hioinkiveä	Haapala	KM	14478	
Asuinpaikkalöytö	Harjamäki II	KM	16610	
Asuinpaikkalöytö	Harju	KM	16586	
Asuinpaikkalöytö	Harju?	KM	18777	
Asuinpaikkalöytö	Harjunmäki	KM	18773	
Asuinpaikkalöytö	Hautaharju	KM	16587	
Asuinpaikkalöytö	Helalanmäki	KM	16609	
Asuinpaikkalöytö	Jussila	KM	15202	
Asuinpaikkalöytö	Karhunmäki	KM	18771	
Asuinpaikkalöytö	Kunnalliskoti	KM	16598	
Asuinpaikkalöytö	Lammilanmäen eteläosa	KM	16583	
Asuinpaikkalöytö	Lammilanmäki, Pelto-Koivisto	KM	16582	
Asuinpaikkalöytö	Latva-Reinikka	KM	16585	
Asuinpaikkalöytö	Lusankylä	KM	17489	
Asuinpaikkalöytö	Mattila	KM	16591	
Asuinpaikkalöytö	Museonmäki	KM	16594	
Asuinpaikkalöytö	Niemi	KM	16619	
Asuinpaikkalöytö	Noukka	KM	18775	
Asuinpaikkalöytö	Näätäkorpi	KM	18774	
Asuinpaikkalöytö	Oja	KM	16617	
Asuinpaikkalöytö	Pahkamäki	KM	18772	
Asuinpaikkalöytö	Rajala	KM	16616	
Asuinpaikkalöytö	Rintala	KM	16601	
Asuinpaikkalöytö	Rinta-Säntti	KM	18109	
Asuinpaikkalöytö	Rämäkänmaa/Rinta-Säntti	KM	18108	
Asuinpaikkalöytö	Sillanpää	KM	16580	
Asuinpaikkalöytö	Viljamaa	KM	17589	
Asuinpaikkalöytö	Yli-Antila, Näkymätön	KM	16584	
Bettfragment af en rätmejsel	Ala-Kurikka	KM	892	
Bettändan af en hålmejsel	Pitkämäki/ALA-KAUKOLA	KM	885	
Bettändan af en rätmejsel	Keski-Kurikka	KM	891	
Bettändan af en rätmejsel	Koivula	KM	873	
Bettändan af en rätmejsel	Paavola	KM	893	
Bettändan af en yxa	Ala-Wenna	KM	889	
Dubbel rätmejsel		E. Björkenheimin kokoelmat		
Dubbelmejsel	Kananoja	KM	883	
Fyra delvis slipade stycken af lerskiffer	Palomäki	KM	880	
Hakku (korvallinen)	Jussila	KM	2754	7
Halfärdig hålmejsel	Palomäki	KM	879	
Hautalöytöjä		KM	12162	2
Hioinkiven kappale	Moisko	KM	2831	9
Hioinkivi		Kurikan Museo	828	
Hioinkivi	Antila	Jalasjärven Museo		
Hioinkivi	Yli-Jyrä	KM	3517	6
Hioinkivi?	Krekola	KM	2319	957
Hålmejsel		KM	903	
Hålmejsel	Hirvelä	KM	894	
Hålmejsel	Huhtakallio	KM	904	
Hålmejsel	Mäntylä	KM	882	
Hålmejsel	Opas	KM	888	
Kaitataltta	Mäntynen, Kotimäki	Kurikan Museo		
Kaksoiskourutalтта	Ketolan maa	KM	2086	337
Kaksoistalтта		Kurikan kotiseutumuseo		
Kalan luita	Kurikankylä	KM	15489	
Keihäänkärki	Pitkämä	KM	14556	
Kirves		KM	2981	8
Kirves	Anttila	KM	2216	831
Kirves	Sameli Kurikan maalta	KM	2754	1
Kiviaseen kappale	Kurikan torppa	KM	2319	938
Kiviaseen kappale	Latvahirven talo	KM	2321	988
Kiviaseen peräpuoli	Rintahirvelä	KM	2321	985
Kiviesine		Kurikan Museo	820	
Kiviesine		Kurikan Museo	824	
Kiviesine, talttamainen		Kurikan Museo	825	

Kiviesine, tasatalttamainen	Hakala	Kurikan Museo		
Kiviesine?	Torkkola	KM	2319	945
Kiviesineen kappale	Anttila	KM	2086	332
Kiviesineitä, reikäkivi		KM	5567	1
Kivik. asp.	Haapala	KM	14629	
Kivik. asp.	Harjamäki	KM	14732	
Kivik. asp.	Isomäki	KM	14628	
Kivik. asp.	Mäntynen	KM	14630	
Kivik. asp.l.	Niemi	KM	14632	
Kivikirves		KM	22496	
Kivikirves	Harjamäki	KM	10024	
Kivitaltan teelmä		Kurikan Museo	816	
Kivitaltan teelmä		Kurikan Museo	821	
Kivitaltta		Kurikan Museo	817	
Kivitaltta	Haapamäki	Kurikan Museo	814	
Kivitaltta	Jussila	Kurikan Museo	813	
Kourut.	Nevala	KM	14477	
Kourutalтта		Kurikan Museo		
Kourutalтта		Satak.M	10427	
Kourutalтта		KM	2754	5
Kourutalтта		Satak.M	8030	
Kourutalтта		Kurikan Museo	815	
Kourutalтта		Satak.M	8194	
Kourutalтта		Satak.M	8443	
Kourutalтта		Satak.M	8449	
Kourutalтта		Satak.M	8451	
Kourutalтта	Anttila	KM	2216	829
Kourutalтта	Harjamäki	KM	12340	1
Kourutalтта	Harju	KM	2321	978
Kourutalтта	Hautala	KM	2321	984
Kourutalтта	Jussilanmäki (nyk. Jussila?)	KM	2319	944
Kourutalтта	Kuja-Luopa	KM	2086	325
Kourutalтта	Kunnalliskoti	Kurikan kotiseutumuseo		
Kourutalтта	Kunnalliskoti	KM	13910	
Kourutalтта	Latva-Kurikka	KM	2877	5
Kourutalтта	Myllykylän pellosto	KM	2981	9
Kourutalтта	Mäenpää	KM	2086	333
Kourutalтта	Mäki-Opas	KM	2519	225
Kourutalтта	Mäntylä	Kurikan Museo		
Kourutalтта	Mäntylä, Harjakoski Kyrönjoki	Kurikan Museo		
Kourutalтта	Pitkämön luoma	Pitkämön kansakoulu		
Kourutalтта	Rinta-Jyllilä	KM	3517	9
Kourutalтта	Rintakisko, Hietikka	Satak.M	8209	
Kourutalтта	Sillanpää	Satak.M	10435	
Kourutalтта	Säntti	Säntin kansakoulu		
Kourutalтта	Yli-Opas	KM	2519	226
Kourutalttöja	Koski-Laulaja	KM	13909	
Kvartsiesine	Savikuja hiekkak.	KM	16600	
Kvartsiittikappale	Perkiö	KM	14730	
Mejsellikt redskap	Piirtola	KM	876	
Nuuskarasia		KM	4302	24
Oikokirves		Satak.M	8442	
Oikokirves		Satak.M	8450	
Oikokirves		Satak.M	8456	
Oikokirves	Hautausmaa	Satak.M	8452	
Oikokirves	Keski-Kurikan maalta	Satak.M	8444	
Oikokirves	Mäntylä	Satak.M	9409	
Oikokirves	Paloluoma	KM	13623	
Oikokirves	Pohjonen	Kurikan kotiseutumuseo		
Pohjal. Kirveen teräpuolikas	Syvöja	Satak.M	9410	
Pohjalainen kirves	Mäntylä	Kurikan Museo		
Pohjalainen tasataltta	Jyrä Harjunsivu	Kurikan Museo		
Pohjalainen tasataltta	Opas	Luovan kansakoulu		
Pohjalainen tasataltta	Säntti	Kurikan kotiseutumuseo		
Poikkik. + taltta	Haapaniemi	KM	14523	

Poikkikirveen torso		Kurikan Museo	
Poikkikirves	Krekolanmaa	KM	13908
Poikkiteräinen kirves	Rintala, Pajumäki	Kurikan yhteiskoulu	
Pronssisolki	Tuiskula	KM	13432
Reikäase		Satak.M	8225
Reikäkirves	Jussila	KM	3517 8
Reikäkivi		Kurikka-Seura	
Reikäkivi		Satak.M	8223
Reikäkivi		Satak.M	8224
Reikäkivi		Satak.M	8226
Reikäkivi	Ala-Kurikka	KM	3567 10
Reikäkivi	Ala-Reinikka	KM	2321 999
Reikäkivi	Alasen vainio	KM	19406
Reikäkivi	Anttila	KM	2086 339
Reikäkivi	Iso-Tuisku Santaneva	KM	3567 9
Reikäkivi	Keski-Kurikka	KM	2319 951
Reikäkivi	Lohiluoma	Kurikan Museoyhdistys	
Reikäkivi	Myllykylä	KM	17053
Reikäkivi	Mäntylä	Kurikan Museo	
Reikäkivi	Wäinöla	Satak.M	10432
Reikäkivi	Yli-Säntti	KM	2319 950
Reiällinen kivi	Nenättömänluoma	KM	14731
Reiällinen kiviesine		Kurikan Museo	819
Riipushioin	Sameli Kurikan maalta	KM	2319 958
Rikkinäinen ase suippopäinen	Jussila	KM	2981 11
Rk. kalmistolöyt.		KM	11887 9
Rk. kalmistolöytöjä		KM	11815
Rundsten?	Jyllilä	KM	2038 5
Rätmejsel	Huhtakallio	KM	901
Rätmejsel	Koskenkorva	KM	2038 4
Rätmejsel	Kurikka församling	KM	902
Rätmejsel	Mietonen	KM	897
Rätmejsel	Mietonen	KM	898
Rätmejsel	Mäntylä	KM	881
Rätmejsel	Palomäki	KM	877
Rätmejsel	Palomäki	KM	878
Rätmejsel	Saari	KM	884
Rätmejsel	Tassila	KM	890
Rätmejsel	Yli-Jyrä	KM	887
Rätmejsel	Yli-Säntti	KM	900
Siera	Ranta-Kurikka	Kurikan Museo	
Soikea tuluskivi		KM	8608 3
Stenhammare		Doctor Emelés samlingar	
Stenyxa	Koivula	KM	874
Stenyxa	Pitkämäki	KM	886
Stenyxa	Yli-Aijälä	KM	899
Suiponsoikea reikäase. Lattea		Satak.M	8029
Taltan kaistale	Koskinen	Satak.M	8446
Talтта		Kurikan kotiseutumuseo	
Talтта	Harjamäki	KM	12480 1
Talтта	Iso-Kurikka	KM	2754 6
Talтта	Iso-Kurikka	KM	2754 3
Talтта	Jussila	KM	2754 2
Talтта	Keski-Saari	KM	2754 4
Talтта	Lusa?	KM	2321 981
Tasataltan terä		KM	2086 327
Tasataltta		Kurikka-Seura	
Tasataltta		Oppaan kansakoulu	
Tasataltta		Satak.M	10429
Tasataltta		Satak.M	10430
Tasataltta		Kurikan Museo	818
Tasataltta		Satak.M	8210
Tasataltta		Satak.M	8211
Tasataltta		Satak.M	8441
Tasataltta		Satak.M	8448



Tasataltta	Ala-Kurikka	KM	2319	936
Tasataltta	Anttila	KM	2086	331
Tasataltta	Anttila	KM	2086	330
Tasataltta	Anttila	KM	2086	328
Tasataltta	Anttila	KM	2086	329
Tasataltta	Anttila	KM	2321	983
Tasataltta	Haapala	Kampin kansakoulu		
Tasataltta	Hakuni	KM	2321	982
Tasataltta	Huukarin torppa	KM	3889	14
Tasataltta	Iso-Kurikan ranta	Kurikan yhteiskoulu		
Tasataltta	Iso-Kurikka	KM	2877	4
Tasataltta	Iso-Kurikka	KM	2877	1
Tasataltta	Keskikarikko, Salonharju	Satak.M	8445	
Tasataltta	Keski-Kurikka	KM	3517	7
Tasataltta	Koivukoski	Kurikan kotiseutumuseo		
Tasataltta	Krekola	KM	2319	932
Tasataltta	Kyttä	Kurikan Pitäjän museo yhdistys		
Tasataltta	Kärkelä	KM	2216	830
Tasataltta	Latvalaulaja	Satak.M	8212	
Tasataltta	Laulaja	KM	2319	940
Tasataltta	Laulaja	KM	2319	933
Tasataltta	Levula/Välikorpi	KM	2877	3
Tasataltta	Lohiluoma	KM	2319	934
Tasataltta	Lohiluoma, Viitamäki	Satak.M	8208	
Tasataltta	Mieto	KM	2086	334
Tasataltta	Mieto	KM	2086	335
Tasataltta	Myllyniemen? pellosto	KM	2981	10
Tasataltta	Nikkola	KM	3893	6
Tasataltta	Nikkoolan pelto	KM	2877	2
Tasataltta	Piirtola	KM	2321	980
Tasataltta	Pitkämön luoma	Pitkämön kansakoulu		
Tasataltta	Ranta-Kurikka	Kurikan Museo		
Tasataltta	Reinikka	KM	2321	990
Tasataltta	Rintala, Pajumäki	Kurikan Museo		
Tasataltta	Rintalaulaja, Perävainio	Satak.M	8213	
Tasataltta	Salonharju	Satak.M	8447	
Tasataltta	Sameli Kurikan maalta	KM	2319	939
Tasataltta	Säntti	Säntin kansakoulu		
Tasataltta	Säntti	Satak.M	10428	
Tasataltta	Torkkola?	KM	2086	336
Tasataltta	Yli-Anttila	KM	2319	931
Tasataltta	Yli-Jyrä	KM	2321	986
Tasataltta	Yli-Jyrä	KM	2321	987
Tasataltta ja kaiverrettu kivi	Rinta-Kurikka	KM	3911	1, 3
Teelmä	Ranta-Kurikka	Kurikan Museo		
Tuura	Levälän torppa	KM	2831	8
Tuuran terä	Jyrä	KM	2086	338
Två stycken af ett stort stenredskap	Komanti	KM	895	
Valinmuotti		KM	4125	5
Vasarakirves		E. Björkenheimin kokoelmat		
Vasarakirves		E. Björkenheimin kokoelmat		
Vasarakirves		E. Björkenheimin kokoelmat		
Vasarakirves		KM	8217	
Veneenmuot. vasarakirveen puolikas		Kurikan Museo	811	
Viikinkiaik. I.		KM	13376	
Yxa	Koskenkorva	KM	2038	3

## KOHDETIEDOT

### Kurikka 1 Kaistila ja Keski-Jyrä

<b>Kohteen nimi</b>	Kurikka 1 Kaistila ja Keski-Jyrä
<b>Kunta</b>	Kurikka
<b>Kohde</b>	Kaistila ja Keski-Jyrä
<b>Kylä</b>	Kurikka
<b>Tila/Reknro</b>	Keski-Jyrä 3:624 <sup>221</sup>
<b>Omistaja</b>	
<b>Osoite</b>	
<b>SKL/inv nro</b>	0001/1
<b>Peruskartta</b>	1243 12 KURIKKA
<b>x</b>	6945 44
<b>y</b>	1571 04
<b>z</b>	70
<b>Etäisyystieto</b>	Kurikan kirkosta n. 1600 m lounaaseen.
<b>Tutkimukset</b>	V. 1956 tarkastus Aarne Kopisto; v. 1959 kaivaus Ville Luho (Keski-Jyrä); v. 1964-65 kaivaus Ville Luho (Kaistila); 1968 tarkastus Ari Siiriäinen (ei kertomusta).
<b>Aiemmat löydöt</b>	KM 1048, 11885, 11886, 13907, 14450, 14451, 14479, 14623 - 625, 14713, 15358, 16555, 16595, 16596, 16597, 16930, 17590, 18776.
<b>Inventointi pvm</b>	8.5.2001
<b>Inventointilöydöt</b>	-
<b>Kuvat</b>	f. 122127, dia 47348
<b>Sijainti ja maasto</b>	Keski-Jyrä ja Kaistila muodostavat aiemmin kahtena eri kohteena tutkitut, mutta myöhemmin samaksi yhdistetyt kohteet. Kyseessä on savisessa maaperässä oleva kapea hiekka/moreenipohjainen alue, joka ulottuu pohjois-eteläsuuntaisena vyöhykkeenä 200-300 metriä em. kohteiden välillä. Keski-Jyrän kohde sijaitsi tutkimusten aikoihin pellolla hieman korkeammalla ympäröivästä savikosta, nykyisin maasto on melko tasaista sillä hiekka on ajettu pois. Em. tiedot sain Keski-Jyrän nykyiseltä isännältä Pekka Keski-Jyrältä, jonka mukaan pelloilta ei ole löytynyt 1960-luvun jälkeen mitään. Kaistilan asuinpaikka on merkitty muinaisjäännösmerkillä peruskarttaan Kaistilan kohdalla olevaan risteykseen koordinaattipisteeseen 6945 62 / 1571 08 paikalla on luultavasti sijainnut Luhon kaivausalue v. 1965, jolla hän pyrki määrittämään asuinpaikan alarajan. Muut kaksi kaivausaluetta (v. 1964) ovat olleet vielä pystyssä olevan riihen tuntumassa ja Kaistilan talosta n. 100 metriä länteen olevassa kohdassa. Vuoden 1965 kaivausten kohdalla oli maaperä kosteikkoa ja osittain sulamisvesien vallassa, hieman ylempänä maasto oli kuivempaa, osittain männikköä.
<b>Kohteen kuvaus</b>	Keski-Jyrän kohteen kohdalla olevat pellot oli kynnetty, mutta niiltä ei löytynyt mitään asuinpaikkaan viittaavaa. Kaistilan kohteessa riihen kohdalla oleva pelto oli kesannolla. Kaistilassa asuinpaikkaa voi mahdollisesti olla vielä hieman jäljellä riihen ja risteyksen välisellä alueella ja siitä länteen. Kaistilankaan alueelta ei löytynyt mitään, tosin maaperä ei ollut rikkoutunut, joten havaintoja oli vaikea tehdä. Lähiympäristö on männikkökangasta, jolle on viimevuosikymmeninä rakennettu melko tiheään omakoti- ja rivitaloja.

**Luokitusehdotus** 2

**Lisätietoja**

**Mjtunnus** 301010001

**Mjtyyppi** Asuinpaikat

**Mjtyypintarkenne**

**Ajoitus** Kivikautinen

**Rauhoitusluokka** 2

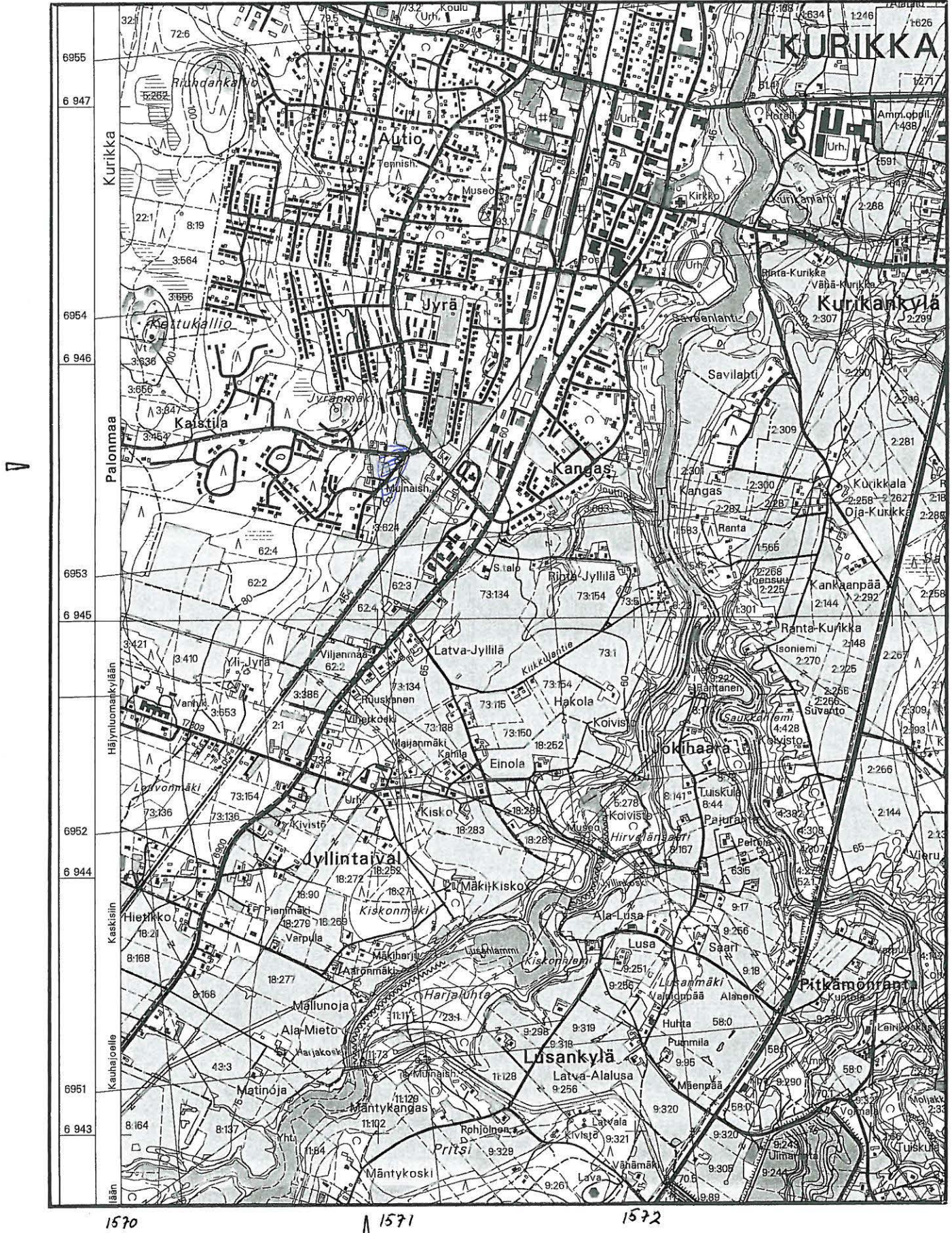
**Lukumäärä** 1

**Koordinaattiselite** Peruskarttaan on merkitty kaksi muinaisjäännösmerkkiä, koordinaattipiste on niistä eteläisempi, joka osuu v. 1964 kaivausalueen kohdalle.

**Karttaotteet** 1243 12 KURIKKA

**Kiinteistötunnus** 30140400010624







## Kurikka 2 Mäki-Saari

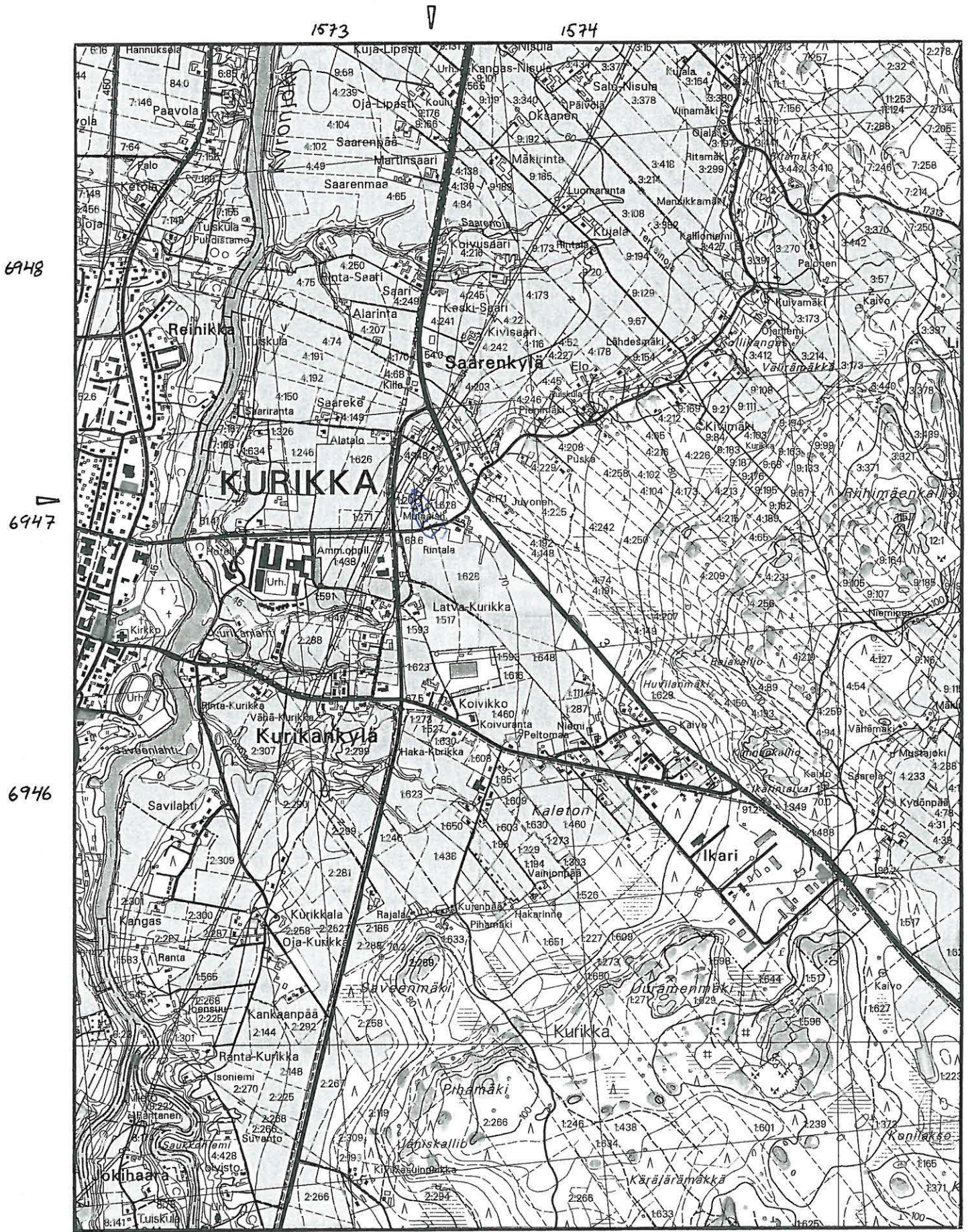
<b>Kohteen nimi</b>	Kurikka 2 Mäki-Saari
<b>Kunta</b>	Kurikka
<b>Kohde</b>	Mäki-Saari
<b>Kylä</b>	Tuiskula
<b>Tila/Reknro</b>	1:628 1:20 <i>Kurikan seura kunta</i>
<b>Omistaja</b>	
<b>Osoite</b>	
<b>SKL/inv nro</b>	0002/2
<b>Peruskartta</b>	1243 12 KURIKKA
<b>x</b>	6947 12
<b>y</b>	1573 38
<b>z</b>	65-70
<b>Etäisyystieto</b>	Kurikan kirkosta 1,3 km koilliseen.
<b>Tutkimukset</b>	1968 kaivaus Ville Luho? Ei kaivauskertomusta eikä luetteloituja löytöjä, virhe mj-tietokannassa?
<b>Aiemmat löydöt</b>	KM 16599 Piikärki, kivikausi. Diar. 2.2.1965. Saanto mv. T. Mäki-Saari
<b>Inventointi pvm</b>	9.5.2001
<b>Inventointilöydöt</b>	KM 33031:1-3
<b>Kuvat</b>	f. 122128-129, dia 47349-350
<b>Sijainti ja maasto</b>	Kohde sijaitsee Kauhajoen tien itäpuolella olevien peltojen laidassa, pellon tuntumassa kulkevan hiekkatien molemmin puolin. Maasto tien länsipuolella on kohtalaisen tasaista ja melko puutonta, mutta kivisen näköistä. Tien itäpuolella kasvaa tiheähköä metsää ja rinne jyrkkenee melko kivisenä, mutta tasoittuu hieman n. 10 metriä tien itäpuolella, jossa voisi maaston perusteella hyvinkin sijaita asuinpaikka.
<b>Kohteen kuvaus</b>	Luhon kaivauksesta ei ollut kertomusta ja kaivauspaikka jäi epäselväksi. Luultavasti se on sijainnut muinaisjäännösmerkkien paikkeilla. Kohteen korkeus noudattelee 65 ja 70 metrin käyriä niin että tien länsipuolinen alue kuuluu nykyisin n. 65 metrin korkeudella sijainneeseen asuinpaikkaan ja tien länsipuolella mainitsemani pienen rinteen päällä oleva noudattelee 70 metrin käyriä. Luhon tutkimusten mukaan KA I:1:n alaraja Kurikassa on n. 69,5 metrissä. Kävin alueen läpi mutta metsästä en löytänyt mitään, muutamia luultavasti resentejä kuoppia siellä tosin oli välittömästi tien itäpuolella. Pellolta löytyi pintapöiminnassa kvartsiydin ja -iskoksia, hyvälaatuisia kvartsia. Ydin löytyi läheltä pellon laitaa PK:ssa näkyvän muinaisjäännösmerkin luoteispuolelta, iskos oli tästä n. 70 metriä etelään, keskemmältä peltoa. Kvartsia löytyi myös ns. postitien eteläpuoleiselta pellolta. Vaikuttaisi siltä että asuinpaikka käsittäisi em. käyrien muodostaman länteen päin ulottuvan niemen etelä- ja länsiosan.
<b>Luokitusehdotus</b>	2
<b>Lisätietoja</b>	
<b>Mjtunnus</b>	301010002



**Kurikka 2 Mäki-Saari**

<b>Mjtyyppi</b>	Asuinpaikat
<b>Mjtyypintarkenne</b>	
<b>Ajoitus</b>	Kivikautinen
<b>Rauhoitusluokka</b>	2
<b>Lukumäärä</b>	1
<b>Koordinaattiselite</b>	
<b>Karttaotteet</b>	1243 12 KURIKKA
<b>Kiinteistötunnus</b>	30141100010628 30141100010020







### Kurikka 3 Jokienhaara

<b>Kohteen nimi</b>	Kurikka 3 Jokienhaara
<b>Kunta</b>	Kurikka
<b>Kohde</b>	Jokienhaara
<b>Kylä</b>	Kurikka
<b>Tila/Reknro</b>	73:154
<b>Omistaja</b>	
<b>Osoite</b>	
<b>SKL/inv nro</b>	0003/3
<b>Peruskartta</b>	1243 12 KURIKKA
<b>x</b>	6945 22
<b>y</b>	1572 08
<b>z</b>	58
<b>Etäisyystieto</b>	Kurikan kirkosta 1,6 km etelään.
<b>Tutkimukset</b>	V. 1968 tarkastus Ari Siiriäinen (ei kertomusta).
<b>Aiemmat löydöt</b>	Tasatalta Kurikan museossa (ei nroa). KM 8217 veneenmuotoinen vasarakirves mahdollisesti tältä paikalta, samoin kuin 1800-luvulla Salomon Wilskmanin toimittamat KM 2038:5 rundsten (hioin?) ja KM 3517:9 kourutaltoa.
<b>Inventointi pvm</b>	9.5.2001
<b>Inventointilöydöt</b>	-
<b>Kuvat</b>	Diat 47358-359
<b>Sijainti ja maasto</b>	Kohde sijaitsee pellolla Kyrönjoen jyrkän rantatörmän päällä n. 50 metriä joesta länteen, Kyrönjoen ja Jalasjoen haarasta n. 200 metriä pohjoiseen. Rantatörmän päälle rakennettu kellari on kohteen välittömässä tuntumassa. Aiempia löytöjä kerrottiin löytyneen kellarin ja talon välisestä perunapellosta, pieneltä alueelta, kohdasta jossa maaperä on hiekkaa.
<b>Kohteen kuvaus</b>	Kohde lienee melko pahoin tuhoutunut. Rinta-Jyllilän isännän kertoman mukaan kohteesta on aiemmin otettu myös hieman hiekkaa. Isäntä muisteli, että siitä olisi aikoinaan löytynyt esineitä, jotka oli luovutettu Kurikan museoon, hän kertoi myös että siitä oli löytynyt saviastianpaloja, jotka ovat joutuneet hukkaan. Ainoa talossa säilynyt löytö oli pienen reikäkiven katkelma (dia), josta löytäjä ei halunnut luopua.
<b>Luokitusehdotus</b>	2
<b>Lisätietoja</b>	Kohteesta käytetty ilmeisesti myös nimitystä Rinta-Jyllilä tai Jyllilä.
<b>Mjtunnus</b>	301010003
<b>Mjtyyppi</b>	Asuinpaikat
<b>Mjtyypintaranne</b>	
<b>Ajoitus</b>	Kivikausi
<b>Rauhoitusluokka</b>	II
<b>Lukumäärä</b>	1

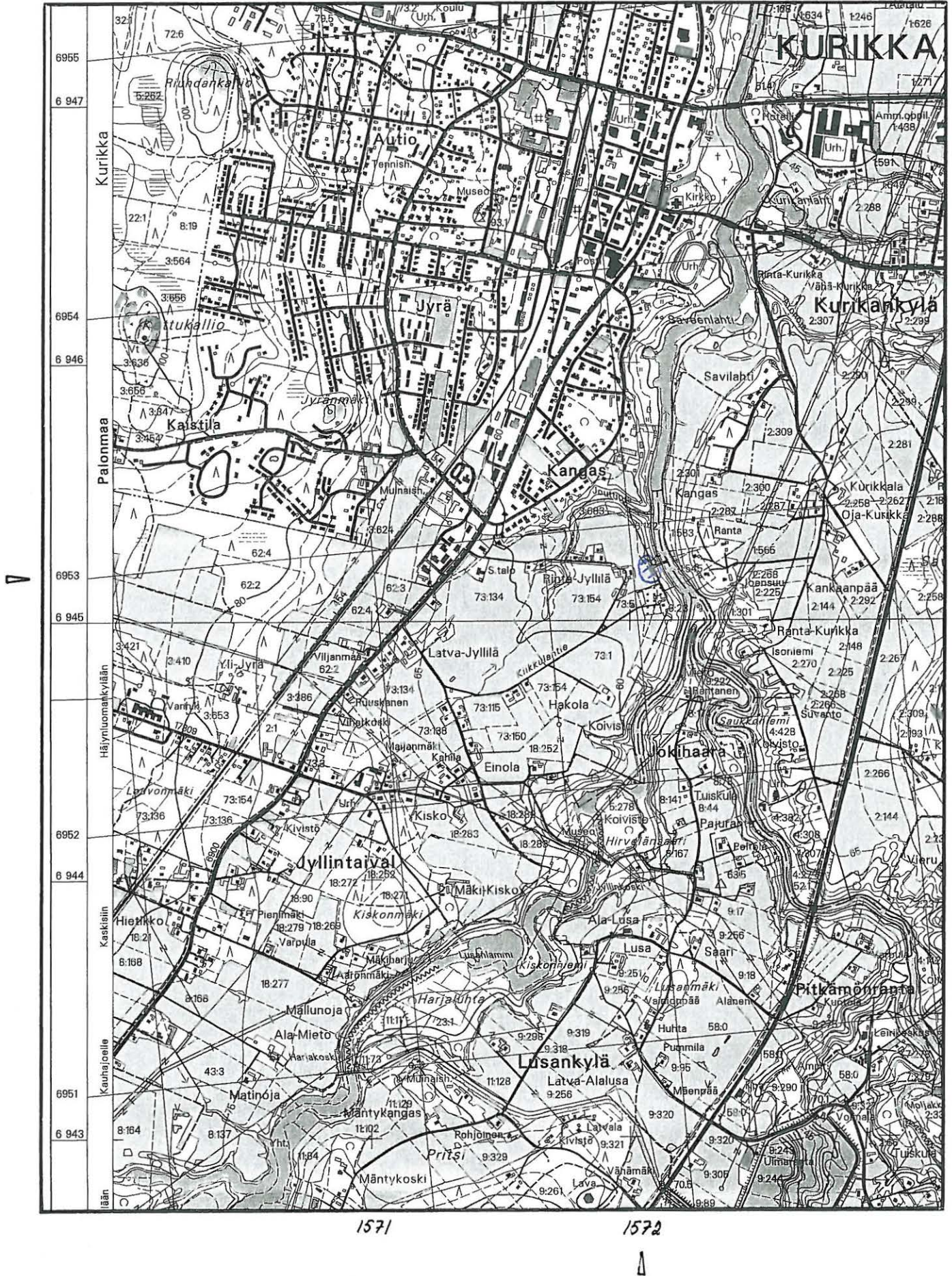
## Kurikka 3 Jokienhaara

**Koordinaattiselite**

**Karttaotteet** 1243 12 KURIKKA

**Kiinteistötunnus** 30140400730154







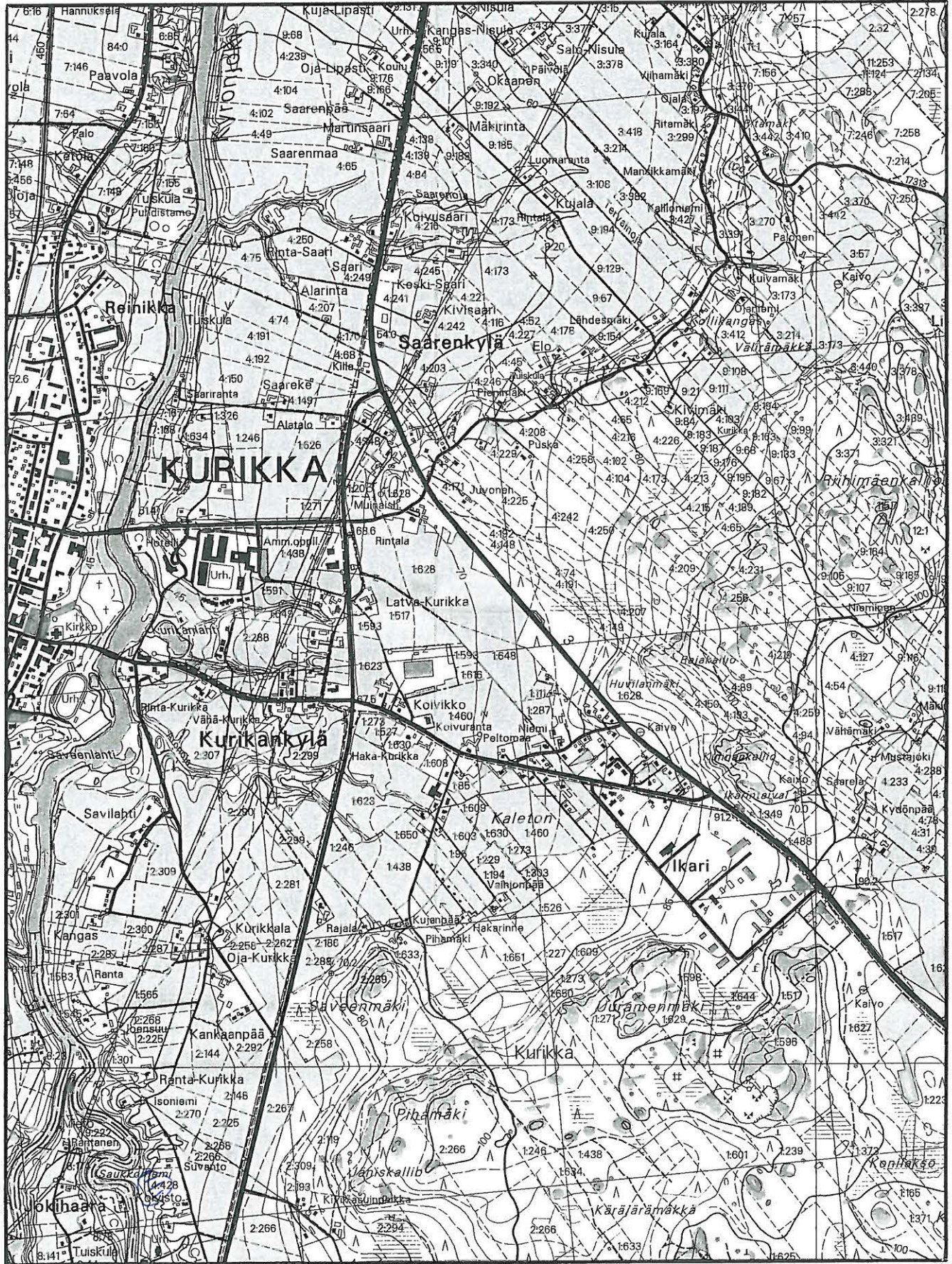
## Kurikka 4 Saukkoniemi

<b>Kohteen nimi</b>	Kurikka 4 Saukkoniemi
<b>Kunta</b>	Kurikka
<b>Kohde</b>	Saukkoniemi
<b>Kylä</b>	Koivisto
<b>Tila/Reknro</b>	4:428 <i>Kurikka Saukkoniemi</i>
<b>Omistaja</b>	
<b>Osoite</b>	
<b>SKL/inv nro</b>	0004/4
<b>Peruskartta</b>	1243 12 KURIKKA
<b>x</b>	6944 54
<b>y</b>	1572 56
<b>z</b>	60
<b>Etäisyystieto</b>	Kurikan kirkosta n. 2 km eteläkaakkoon.
<b>Tutkimukset</b>	1968 tarkastus, Siiräinen? (ei kertomusta).
<b>Aiemmat löydöt</b>	KM 12188 Veneenmuotoinen vasarakirves. Kyseinen löytö ei ole nyky. Saukkoniemestä, vaan se on löytynyt n. 300 metriä etelään sijaitsevan ent. Hautaniemen nyky. Siltakorven talon perustuksia Saukkoniemi-nimiselle palstalle v. 1949 kaivettaessa.
<b>Inventointi pvm</b>	10.5.2001
<b>Inventointilöydöt</b>	-
<b>Kuvat</b>	f. 122133, dia 47353
<b>Sijainti ja maasto</b>	Kohde sijaitsee Kyrönjoen ja Jalasjoen yhtymäkohdasta n. 500 m kaakkoon, Jalasjoen pohjoisrannalla, n. 300 metriä valtatie 67:n länsipuolella, kohteen vierestä kulkee hiekkatie Ranta-Kurikan tilalle. Tarkastusaikaan v. 1968 paikka on ollut peltona, mutta ollut viljelemättä parikymmentä vuotta ja kasvaa nyt tiheää nuorta puustoa ja pensaikkoa. Saukkoniemi muodostaa nykyiseen Jalasjokeen pistävän kapean niemekkeen. Maasto laskeutuu jyrkinä terasseina aina jokeen asti. Aiempi löytöpaikka sijaitsee 60 metrin korkeuskäyrän reunassa, juuri em. mainitun jyrkänteen tuntumassa.
<b>Kohteen kuvaus</b>	Paikalla pääsi viereisen talon pihamaalta lähtevää polkua pitkin. Kohteessa tarkempien havaintojen teko oli tiheän kasvillisuuden takia mahdotonta. Tasaisella pellolla jyrkänteen tuntumassa, on voinut hyvinkin sijaita asuinpaikka. Topografisesti se edustaa Kurikan alueella varsin tyypillistä asuinpaikan sijaintia länteen pistävän niemien etelä/länsirannalla. Em. talon väki (Sinkkonen) ei muistanut Saukkoniemestä löytyneen mitään, mahdollisesti tarkastuslöydöt ovat jääneet luetteloimatta tai koordinaattitiedot ovat väärät (ks. Aiemmat löydöt).
<b>Luokitusehdotus</b>	3
<b>Lisätietoja</b>	<i>4</i>
<b>Mjtunnus</b>	301010004
<b>Mjtyyppi</b>	Asuinpaikat
<b>Mjtyypintarkenne</b>	

**Kurikka 4 Saukkoniemi**

<b>Ajoitus</b>	Kivikausi
<b>Rauhoitusluokka</b>	II
<b>Lukumäärä</b>	1
<b>Koordinaattiselite</b>	
<b>Karttaotteet</b>	1243 12 KURIKKA
<b>Kiinteistötunnus</b>	30140200040428





6946

6945

1573

1574



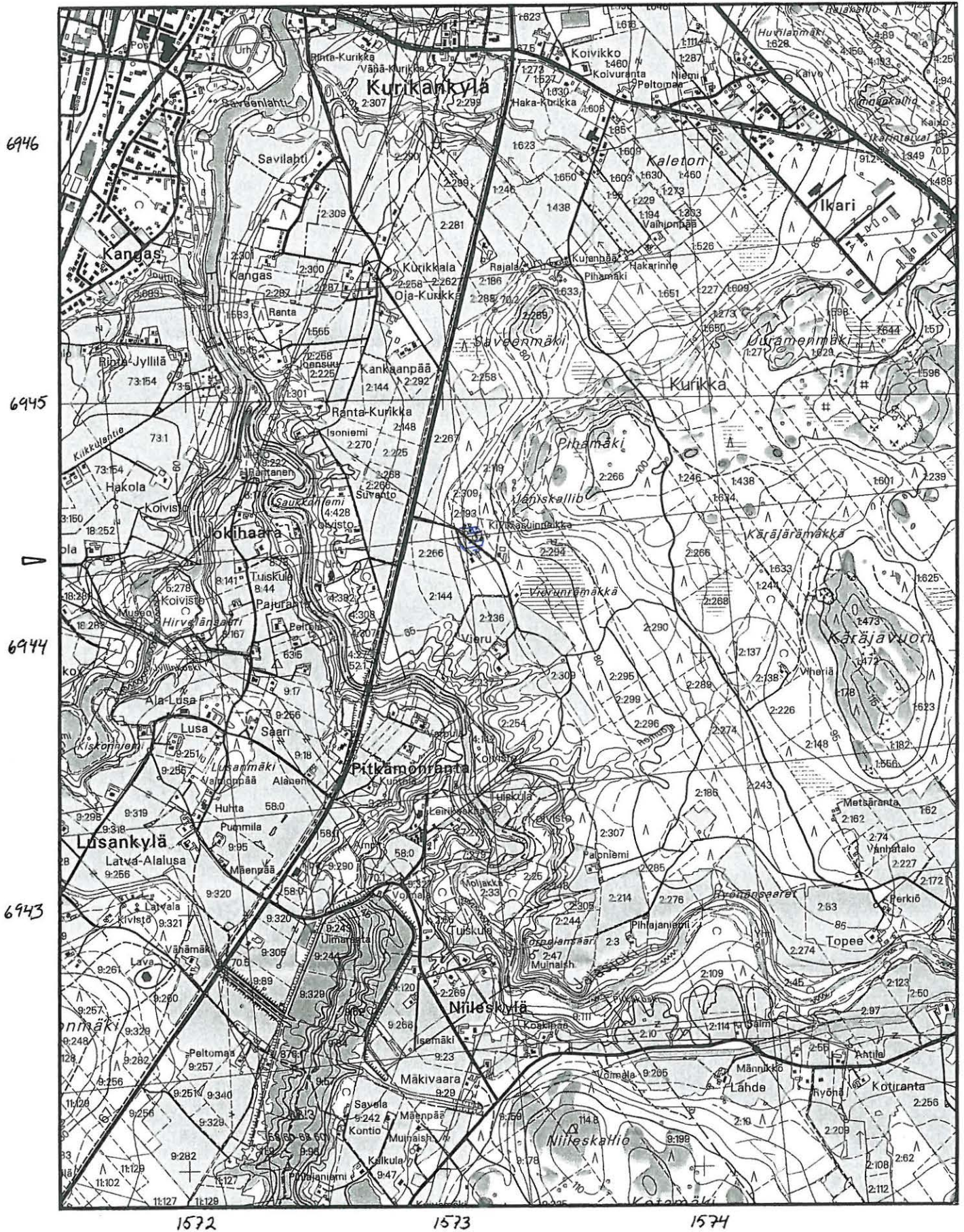
## Kurikka 5 Jäniskallio

<b>Kohteen nimi</b>	Kurikka 5 Jäniskallio
<b>Kunta</b>	Kurikka
<b>Kohde</b>	Jäniskallio
<b>Kylä</b>	Kurikka
<b>Tila/Reknro</b>	2:193 2:266
<b>Omistaja</b>	
<b>Osoite</b>	
<b>SKL/inv nro</b>	0005/5
<b>Peruskartta</b>	1243 12 KURIKKA
<b>x</b>	6944 50
<b>y</b>	1573 06
<b>z</b>	75
<b>Etäisyystieto</b>	Kurikan kirkosta n. 2,4 km eteläkaakkoon.
<b>Tutkimukset</b>	1964 inventointi Lasse Laaksonen, ei kertomusta; 1965 kaivaus Ville Luho.
<b>Aiemmat löydöt</b>	KM 14733, 16602, 16603, 16946. <i>Luho</i>
<b>Inventointi pvm</b>	9.5.2001
<b>Inventointilöydöt</b>	-
<b>Kuvat</b>	f. 122130-132, diat 47351-352
<b>Sijainti ja maasto</b>	Kohde sijaitsee n. 200 metriä Kauhajoelle vievän valtatie 67:n itäpuolella. Kohteen vierestä kulkee valtatieltä erkaneva Kytöharjuntie. Kohde sijaitsee mäellä mäntykankaalla, hiekkapohjaisella alueella. Paikalle on rakennettu 1970-luvun vaihteessa omakotitalo (Heikkilä) ja piharakennus. Näiden länsipuoliselle tontille on rakennettu talo samoihin aikoihin, Kytöharjuntietä on myös paranneltu.
<b>Kohteen kuvaus</b>	V. 1965 kaivauksissa paikalta on löytynyt varhaiskampakeraaminen asuinpaikka. Heikkilän talon väen mukaan taloa rakennettaessa ei löytynyt mitään mutta myöhemmin vesijohtolinjaa kaivettaessa löytyi nokea ja kiviä. Vuoden 1965 kaivausalue sijaitsee tontin lounaiskulmassa aivan tien vieressä. Kohde on ehkä säilynyt vielä kaivausalueen koillispuolella talon takapihalla sekä osittain läntisen talon alueella. Kyseisen talon isäntää haastateltaessa, kävi ilmi että hän ei uskonut paikalta koskaan löytyneen mitään ja tuntui olevan kääremeissään koko tutkimustouhuista, joita hän piti hyödyttömänä "sössötyksenä", lisäksi hän julisti ettei hänen tontillaan tulla hänen elinaikanaan koskaan kaivamaan. Lienee turha mainita, että samainen isäntä kielsi löytäneensä mitään rakennustöissä. Kohde jatkuu kaakkoon päin sillä löytöjä (kvartsia) on myös Kytöharjun tien varresta.
<b>Luokitusehdotus</b>	2
<b>Lisätietoja</b>	
<b>Mjtunnus</b>	301010005
<b>Mjtyyppi</b>	Asuinpaikat
<b>Mjtyypintarkenne</b>	

## Kurikka 5 Jäniskallio

<b>Ajoitus</b>	Kivikausi
<b>Rauhoitusluokka</b>	II
<b>Lukumäärä</b>	2
<b>Koordinaattiselite</b>	
<b>Karttaotteet</b>	1243 12 KURIKKA
<b>Kiinteistötunnus</b>	30140400020193 30140400020266







## Kurikka 6 Topee

<b>Kohteen nimi</b>	Kurikka 6 Topee
<b>Kunta</b>	Kurikka
<b>Kohde</b>	Topee
<b>Kylä</b>	Kurikka
<b>Tila/Reknro</b>	2:83 2:87
<b>Omistaja</b>	2:83 Kurikka
<b>Osoite</b>	
<b>SKL/inv nro</b>	0006/6
<b>Peruskartta</b>	1243 12 KURIKKA
<b>x</b>	6942 94
<b>y</b>	1574 70
<b>z</b>	86
<b>Etäisyystieto</b>	Kurikan kirkosta n. 4,3 km kaakkoon.
<b>Tutkimukset</b>	1964 inventointi Lasse Laaksonen; 1967 kaivaus Ville Luho
<b>Aiemmat löydöt</b>	KM 16605-608 <sup>7</sup> , 16613 <sup>VL</sup> , 17003 <sup>VL</sup> , 17238, 17486
<b>Inventointi pvm</b>	11.5.2001
<b>Inventointilöydöt</b>	-
<b>Kuvat</b>	f. 122134, dia 47354
<b>Sijainti ja maasto</b>	Kohde sijaitsee Jalasjoen pohjoispuolella, jyrkän törmän päällä. Topeen talon pihamaan tuntumassa ja viereisillä pelloilla. Alue on peltoa, jota ei ollut inventointihetkellä kynnetty, joten maaperähavainnot ja löytöjä ei voinut tehdä.
<b>Kohteen kuvaus</b>	Topeen kohteeseen sisältyvät lisäksi Rinta-Paavolan kartan 26 Käräjävuoren tienhaara, 27 Topee yläpelto, 28 Salomon Kurikka Myllykylä, 29 Korpelan pato. Topeen emäntä kertoi v. 1967 kaivetun heidän sokerijuurikaspellollaan, löytöjä hän ei ollut juurikaan saanut nähdä silloin eikä hänen mukaansa myöhemmin ole tullut mitään esille. Aiemmin määriteltyä löytöaluetta n. 400 metrin matkalla luoteeseen jokitörmältä ei voinut havainnoilla vahvistaa, koska pellot olivat kyntämättä ja olivat alkaneet jo orastaa heinää. Kohde lienee säilynyt melko lailla vastaavassa kunnossa kuin se on ollut 1960-luvulla sillä alueelle ei ole rakennettu lisää, peltoala on kylläkin hieman laajentunut tietä kohti. Nykyinen koordinaattitieto sijoittaa pisteen asuinpaikka-alueen keskivaiheille pellolle.
<b>Luokitusehdotus</b>	2
<b>Lisätietoja</b>	
<b>Mjtunnus</b>	301010006
<b>Mjtyyppi</b>	Asuinpaikat
<b>Mjtyypintaranne</b>	
<b>Ajoitus</b>	Kivikausi
<b>Rauhoitusluokka</b>	II

## Kurikka 6 Topee

<b>Lukumäärä</b>	1
<b>Koordinaattiselite</b>	
<b>Karttaotteet</b>	1243 12 KURIKKA
<b>Kiinteistötunnus</b>	30140400010083 30140400010087



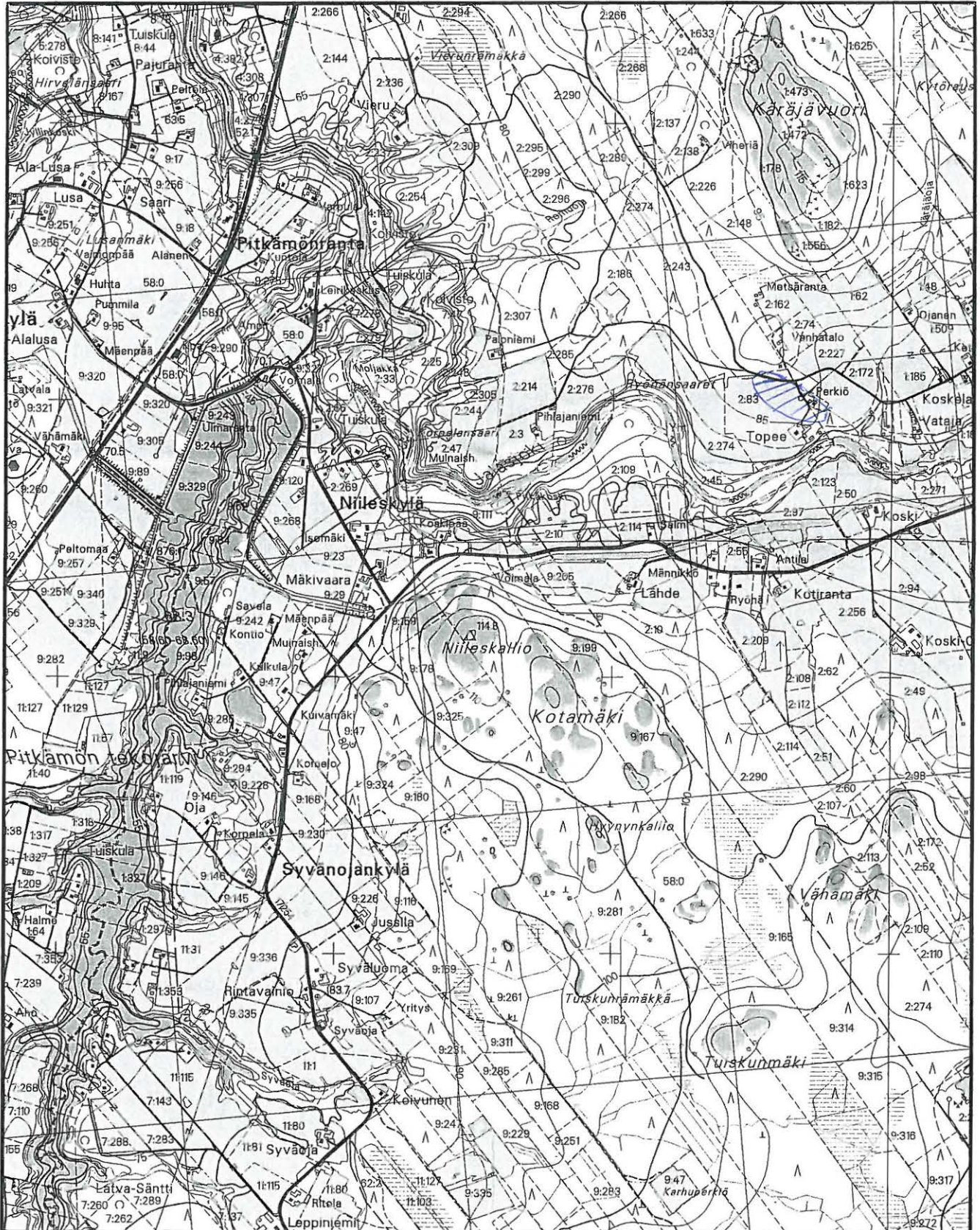


6944

6943

6942

6941



	Mertämäki	Pitkämäenkylään	Kurikka		
15 72	3264		3265	3266	15 75
+68°		-2'			
15 78			15 74		



## Kurikka 7 Vierikko/Pihlajaniemi

<b>Kohteen nimi</b>	Kurikka 7 Vierikko/Pihlajaniemi
<b>Kunta</b>	Kurikka
<b>Kohde</b>	Vierikko/Pihlajaniemi
<b>Kylä</b>	Kurikka
<b>Tila/Reknro</b>	2:47 2:3 2:244
<b>Omistaja</b>	
<b>Osoite</b>	
<b>SKL/inv nro</b>	0007/7
<b>Peruskartta</b>	1243 12 KURIKKA
<b>x</b>	6942 82
<b>y</b>	1573 34
<b>z</b>	76
<b>Etäisyystieto</b>	Kurikan kirkosta n. 4 km eteläkaakkoon.
<b>Tutkimukset</b>	V. 1916 tarkastus Aarne Äyräpää; v. 1963 inventointi Lasse Laaksonen (ei kert.); v. 1963 kaivaus Ville Luho
<b>Aiemmat löydöt</b>	KM 7114, 11674, 14523, 14728, 14895, 15448, 16162, 16604. SatM 6068, 8066-67.
<b>Inventointi pvm</b>	14.5.2001
<b>Inventointilöydöt</b>	KM 33032:1-2, KM 33033 Nuolenkärki (lahjoitus)
<b>Kuvat</b>	f. 122135, dia 47355
<b>Sijainti ja maasto</b>	Kohde sijaitsee Jalasjoen pohjoisrannalla korkealla jokitörmällä Pitkäkosken mutkan kohdalla. Löytöjä pelloista lähes 400 m matkalta Pihlajaniemen ja ent. Vierikon torpan (ei enää olemassa) väliseltä alueelta. Maaperä on pelloilla on hiekan ja saven sekaista. Pellot ova melko tasaista aluetta, hieman jokeenpäin viettäviä, rantatörmä on jyrkkä. Ajokelpoinen tie päättyy Pihlajaniemen tilan pihaan.
<b>Kohteen kuvaus</b>	Kyseessä on varhaiskampakeraaminen asuinpaikka, jota on kaivettu v. 1963. Kohde sijaitsee yksinomaan pelloilla, jotka ovat yhä viljelyksessä. V. 1963 kaivauksissa todettiin, että kulttuurikerrosta oli paikoin säilynyt peltomullan alla n. 5-25 cm. Kohteesta peräisin olevat irtolöydöt on löydetty pellosta Pihlajaniemen tilan länsipuolelta 300-400 metrin matkalta, asuinpaikan tarkkaa laajuutta on vaikea arvioida pelkkien irtolöytöjen perusteella. V. 2001 inventointilöydöt löytyivät vanhan kaivausaluleesta hieman Pihlajaniemen tilalle päin. Inventointilöytöjen (kvartsia) lisäksi kurikkalainen Pekka Myllyniemi oli löytänyt paikalta koverokantaisen kvartsinuolenkärjen, jonka hän lahjoitti KM:n kokoelmiin. Myllyniemellä oli myös saviastianpaloja ja kvartsia, jotka jäivät hänen haltuun.
<b>Luokitusehdotus</b>	2
<b>Lisätietoja</b>	Vierikko/Pihlajaniemen lisäksi kohteesta on käytetty myös nimitystä Palonen, Haapana/Haapaniemi.
<b>Mjtunnus</b>	301010007
<b>Mjtyyppi</b>	Asuinpaikat

**Kurikka 7 Vierikko/Pihlajaniemi****Mjityypintarckenne****Ajoitus** Kivikausi**Rauhoitusluokka** II**Lukumäärä** 0**Koordinaattiselite****Karttaotteet** 1243 12 KURIKKA**Kiinteistötunnus** 301400400020003  
301400400020047  
301400400020244

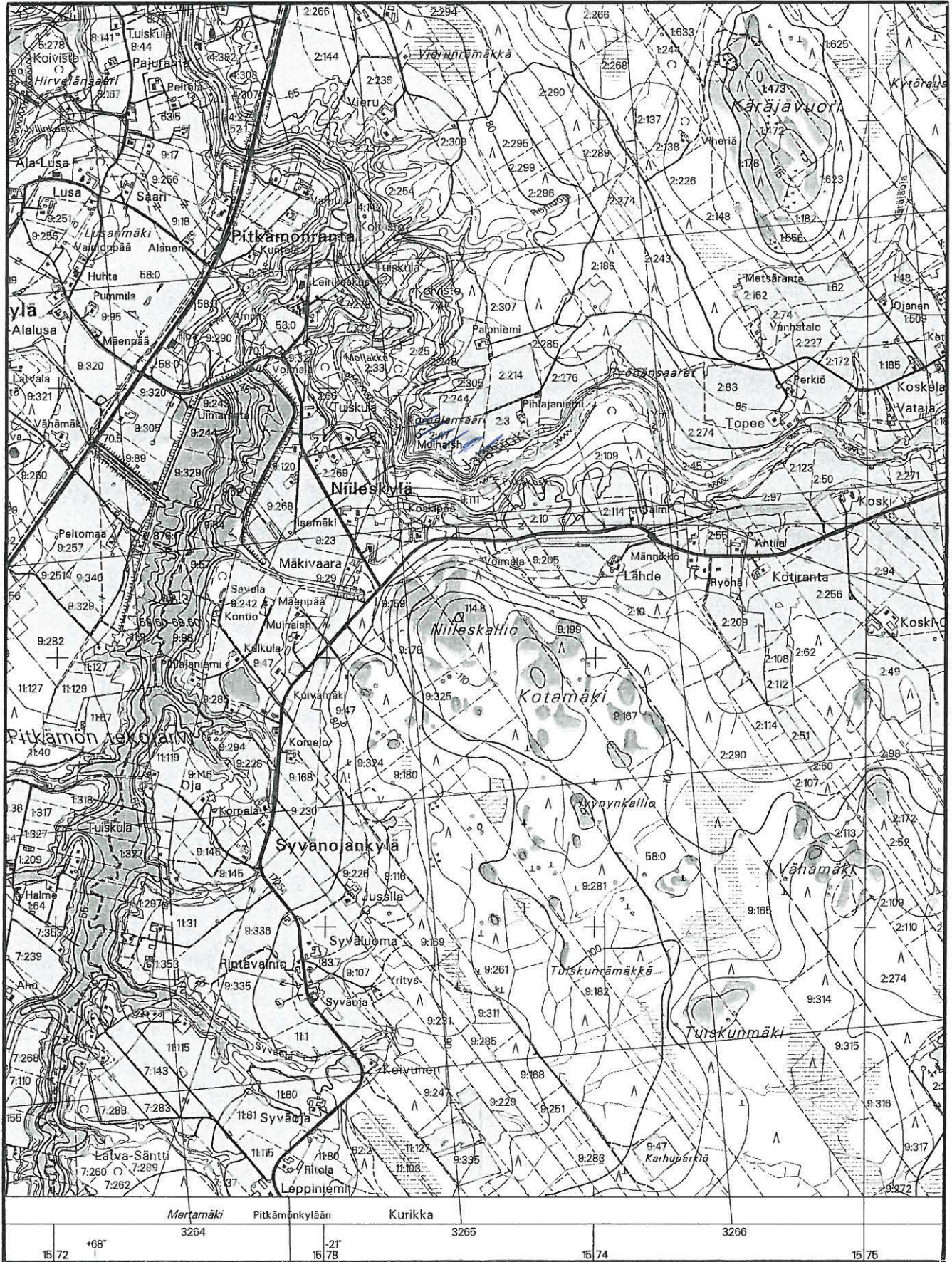




6943

6942

6941





## Kurikka 8 Niileskallionpää

<b>Kohteen nimi</b>	Kurikka 8 Niileskallionpää
<b>Kunta</b>	Kurikka
<b>Kohde</b>	Niileskallionpää
<b>Kylä</b>	Kurikka
<b>Tila/Reknro</b>	9:111
<b>Omistaja</b>	
<b>Osoite</b>	
<b>SKL/inv nro</b>	0008/8
<b>Peruskartta</b>	1243 12 KURIKKA
<b>x</b>	694245
<b>y</b>	157354
<b>z</b>	80
<b>Etäisyystieto</b>	Kurikan kirkosta n. 5,3 km eteläkaakkoon.
<b>Tutkimukset</b>	V. 1963 inventointi Lasse Laaksonen (ei kertomusta).
<b>Aiemmat löydöt</b>	KM 14557, 16569, 16611-612
<b>Inventointi pvm</b>	11.5.2001
<b>Inventointilöydöt</b>	KM 33034:1-2 (kvartsia)
<b>Kuvat</b>	f. 122136, dia 47356
<b>Sijainti ja maasto</b>	Kohde sijaitsee Jalasjoen eteläpuolella korkean rantatörmän päällä, pohjoiseen päin viettävän Niileskallion alaosassa, ainakin osittain pelloilla. Kohteen läpi kulkee tie Myllykylään. Niileskallion rinne tasoittuu terassiksi, josta osa on raivattu pelloiksi, tien eteläpuolella maasto on sekametsää. Koskematon maaperä lienee melko kivistä moreenia, pelloilla osittain hiesua.
<b>Kohteen kuvaus</b>	Kohde lienee melko lailla samassa tilassa kuin 1960-luvullakin, kohteen itäpuolelle on tehty voimala, jolle on tasoitettu tila rinteeseen, tietä on myös luultavasti levennetty päällystyksen yhteydessä. Poimin pelloilta hieman kvartsia ns. Koskipään tienhaaran tienoilta eli peltolaikun länsipään läheltä. Asuinpaikka voi mahdollisesti jatkua hieman idemmäksikin terassia pitkin. Kohteen kohdalla tien eteläpuolella oli metsäkoneen tekemä ura, josta oli maaperä hieman rikkkoonut, mutta siitä en tehnyt löytöjä enkä havainnut muita asuinpaikkaan viittaavia merkkejä.
<b>Luokitusehdotus</b>	2
<b>Lisätietoja</b>	
<b>Mjtunnus</b>	301010008
<b>Mjtyyppi</b>	Asuinpaikat
<b>Mjtyypintarkenne</b>	
<b>Ajoitus</b>	Kivikausi
<b>Rauhoitusluokka</b>	II

**Kurikka 8 Niileskallionpää**

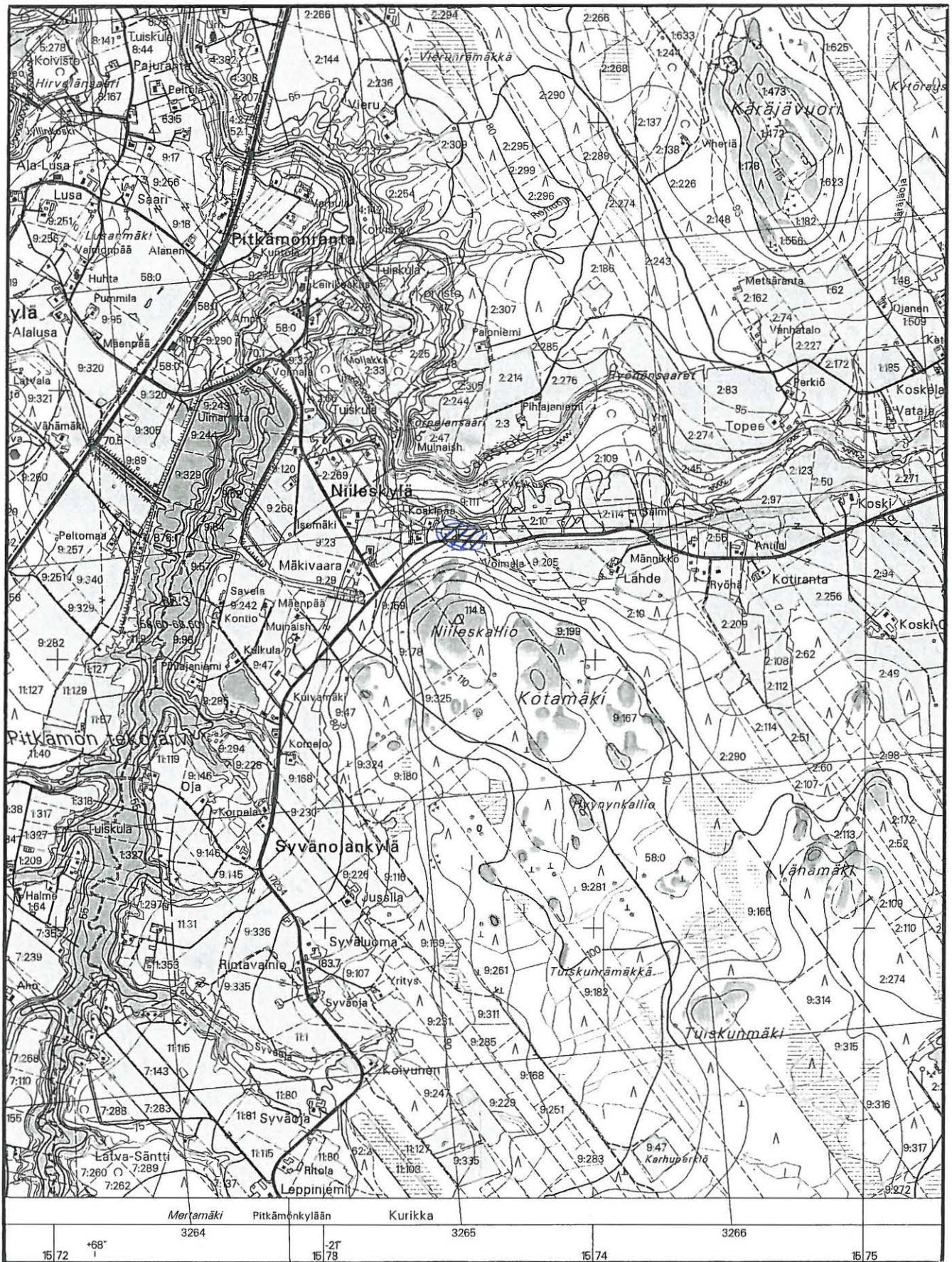
<b>Lukumäärä</b>	1
<b>Koordinaattiselite</b>	
<b>Karttaotteet</b>	1243 12 KURIKKA
<b>Kiinteistötunnus</b>	301400400090111



6943

6942

6941





## Kurikka 9 Kuivämäki

<b>Kohteen nimi</b>	Kurikka 9 Kuivämäki
<b>Kunta</b>	Kurikka
<b>Kohde</b>	Kuivämäki
<b>Kylä</b>	Kurikka
<b>Tila/Reknro</b>	9:47
<b>Omistaja</b>	
<b>Osoite</b>	
<b>SKL/inv nro</b>	0009/9
<b>Peruskartta</b>	1243 12 KURIKKA
<b>x</b>	6942 08
<b>y</b>	1572 86
<b>z</b>	76
<b>Etäisyystieto</b>	Kurikan kirkosta 4,7 km eteläkaakkoon
<b>Tutkimukset</b>	V. 1965 inventointi Lasse Laaksonen; v. 1966 kaivaus Ville Luho
<b>Aiemmat löydöt</b>	KM 16618, 17078. Lisäksi kohteeseen mahdollisesti liittyvät Salomon Wilskmanin toimittamat KM 2319:942-943 (tasatalta ja tuura), joiden tarkka löytöpaikka ei ole selvillä.
<b>Inventointi pvm</b>	14.5.2001
<b>Inventointilöydöt</b>	KM 33035 (kvartsia)
<b>Kuvat</b>	f. 122147-148, dia 47369-370.
<b>Sijainti ja maasto</b>	Kohde jakaantuu kahteen löytöalueeseen: Kuivämäki A ja B. Kuivämäki A sijaitsee n. 300 metriä Pitkämön tekojärven itäpuolella, loivasti länteen viettävällä terassilla. Kaivaukset on v. 1966 tehty nykyisen asuinrakennuksen länsipuolella pellon laidassa. Maasto on pääasiassa peltoa, talo ulkorakennuksineen sijaitsee hiekkapohjaisessa, mäntyä kasvavassa saarekkeessa. Kuivämäki B sijaitsee A:sta reilut sata metriä kaakkoon Pitkämönkylään menevän tien kaakkoispuolella, pellolla. Maaperä on hiekan ja mullan sekaista.
<b>Kohteen kuvaus</b>	Kuivämäki A on kaivausten perusteella todettu varhaiskampakeraamiseksi asuinpaikaksi. Kuivämäki B:stä on löytöinä vain kvartsia. Nykyinen asuinrakennus on rakennettu poikkeusluvalla ja viereen on myös tehty iso hallimainen ulkorakennus. Asuinpaikkaa voisi vielä olla säilyneenä talojen kohdalla olevassa metsäsaarekkeessa ja osittain tuhoutuneena läheisellä pellolla. Kuivämäki A:n kohdalta ei inventoinnin yhteydessä löytynyt mitään, talon isäntäväen mukaan ei myöskään rakennusvaiheessa ollut löytynyt mitään. Kuivämäki B sijaitseen pellolla, paikan laajuus on epäselvä, inventoinnin yhteydessä pellostä poimittiin neljä kvartsi-iskosta parinkymmenen metrin säteellä toisistaan hieman tien kaakkoispuolelta. Kuivämäki B voi kuuluneen osana laajaan asuinpaikkavyöhykkeeseen Niileskalliosta etelään.
<b>Luokitusehdotus</b>	2
<b>Lisätietoja</b>	
<b>Mjtunnus</b>	301010009

## Kurikka 9 Kuivamäki

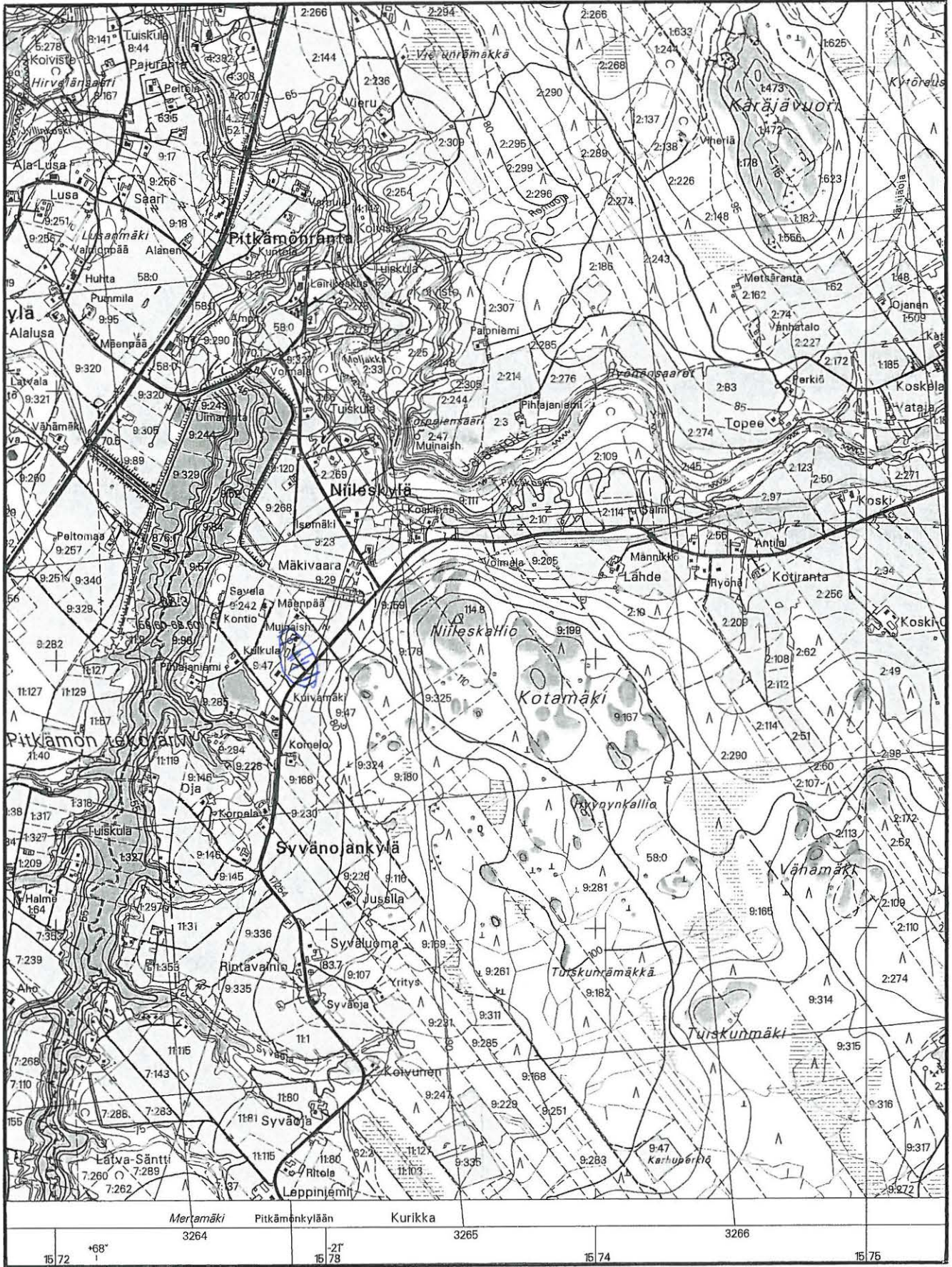
<b>Mjytyyppi</b>	Asuinpaikat
<b>Mjityypintarkenne</b>	
<b>Ajoitus</b>	Kivikausi
<b>Rauhoitusluokka</b>	II
<b>Lukumäärä</b>	0
<b>Koordinaattiselite</b>	Koordinaattipiste ilmoittaa peruskartassa olevan muinaisjäännösmerkin sijainnin. Muinaisjäännösrekisterissä olevat koordinaatit 6944 96 / 1572 98 sijoittavat kohteen väärään paikkaan, lähes kolme kilometriä pohjoisemmaksi.
<b>Karttaotteet</b>	1243 12 KURIKKA
<b>Kiinteistötunnus</b>	301400400090047



6943

6942

6941





## Kurikka 10 Puska/Rajala

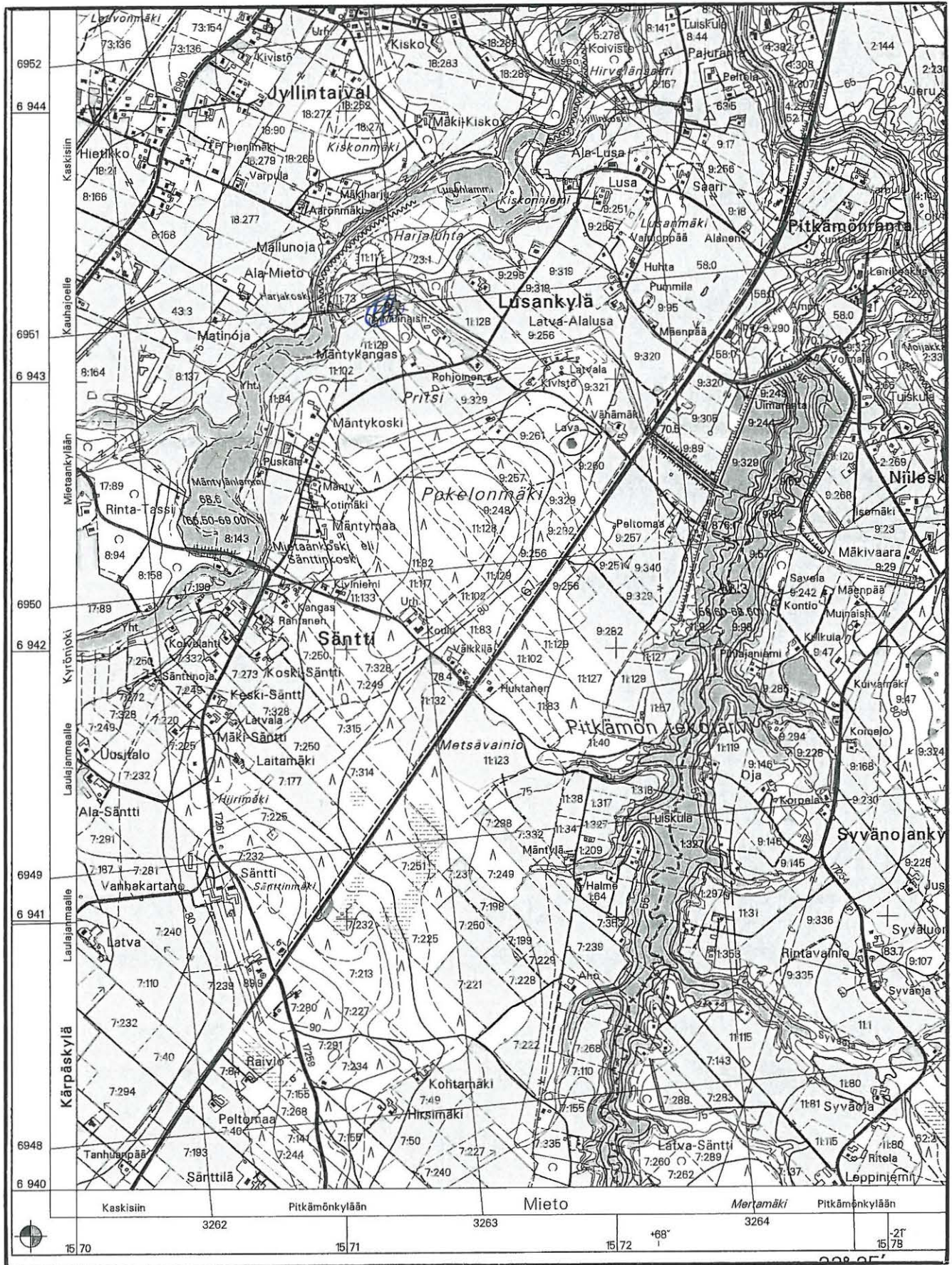
<b>Kohteen nimi</b>	Kurikka 10 Puska/Rajala
<b>Kunta</b>	Kurikka
<b>Kohde</b>	Puska/Rajala
<b>Kylä</b>	Mieto
<b>Tila/Reknro</b>	11:73
<b>Omistaja</b>	
<b>Osoite</b>	
<b>SKL/inv nro</b>	0010/10
<b>Peruskartta</b>	1243 12 KURIKKA
<b>x</b>	694328
<b>y</b>	157114
<b>z</b>	70
<b>Etäisyystieto</b>	Kurikan kirkosta 3,4 km etelälounaaseen
<b>Tutkimukset</b>	V. 1964 inventointi Lasse Laaksonen (ei kertomusta); v. 1965 kaivaus Ville Luho; v. 1968 tarkastus Ari Siiriäinen (ei kertomusta); v. 1969 kaivaus Ville Luho (yhteenveto kaivauksista E.-L. Schultz v. 1986)
<b>Aiemmat löydöt</b>	KM 14627, 14727, 16616, 16738, 18134.
<b>Inventointi pvm</b>	14.5.2001
<b>Inventointilöydöt</b>	-
<b>Kuvat</b>	f. 122127, dia 47360
<b>Sijainti ja maasto</b>	Kohde sijaitsee Kurikan Miedon kylässä Pitkämön tekoaltaan ja Kyröjoen yhdistävän kanavan länsipäässä sen eteläpuolella, n. 200 m. Kyrönjoesta itään, tekoaltaalle on matkaa n. 1,3 km. Asuinpaikka sijaitsee Rajalan tilan pihapiirissä ja pelloilla sekä mahdollisesti osittain talon eteläpuolisessa havumetsässä. Tilan pellot ovat kesannolla. Maaperä on melko kivistä hiekan sekaista moreenia. Muinoin paikka on sijainnut luoteeseen viettävällä terassilla,
<b>Kohteen kuvaus</b>	Kyseessä on varhaiskampakeraaminen asuinpaikka (KA1:1), jota tutkittiin 1960-luvulla kanavan rakentamisen takia. Suuri osa kaivausalueista onkin jäänyt kanavan alle, vain pihapiirissä olevan (n. 50 m asuinrakennuksesta lounaaseen) riihen tuntumassa olleet kaivausalueet ovat säilyneet. Kanavan rakentamista lukuunottamatta kohteessa ei ole tehty muita rakennustoimenpiteitä, tilan asuinrakennus, ulkorakennus ja läheinen riihi ova vielä säilyneet. Tila on nykyään kesämökinä. Osia asuinpaikasta voi olla säilynyt pihapiirissä ja viereisessä metsikössä.
<b>Luokitusehdotus</b>	2
<b>Lisätietoja</b>	
<b>Mjtunnus</b>	3010100010
<b>Mjtyyppi</b>	Asuinpaikat
<b>Mjtyypintaranne</b>	
<b>Ajoitus</b>	Kivikausi

**Kurikka 10 Puska/Rajala**

**Rauhoitusluokka** II  
**Lukumäärä** 1  
**Koordinaattiselite**  
**Karttaotteet** 1243 12 KURIKKA  
**Kiinteistötunnus** 30140800110073



V



1



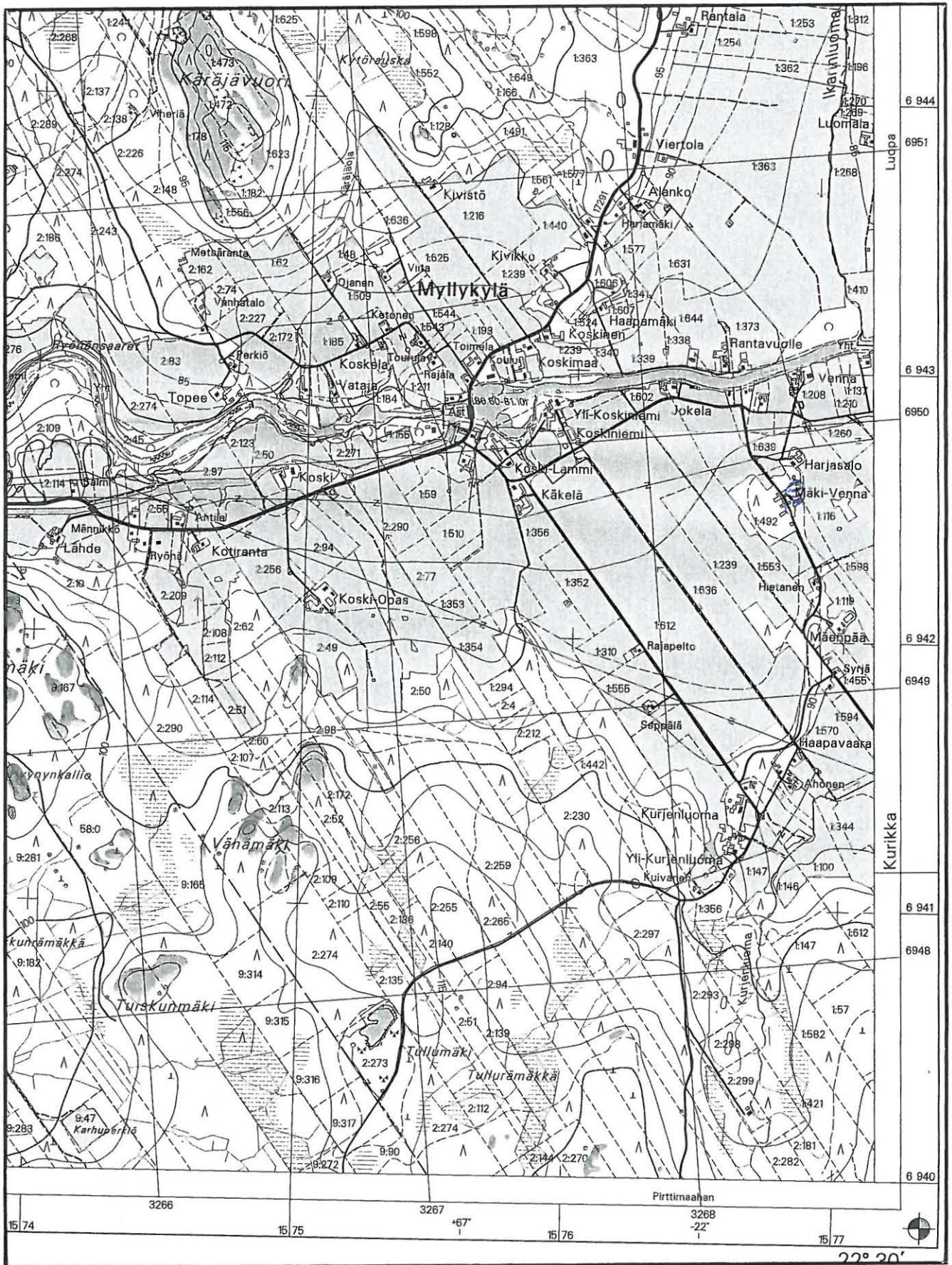
## Kurikka 11 Mäki-Venna/Mäkinen

<b>Kohteen nimi</b>	Kurikka 11 Mäki-Venna/Mäkinen
<b>Kunta</b>	Kurikka
<b>Kohde</b>	Mäki-Venna/Mäkinen
<b>Kylä</b>	Kurikka
<b>Tila/Reknro</b>	1:492
<b>Omistaja</b>	
<b>Osoite</b>	Salonharjuntie 40
<b>SKL/inv nro</b>	0011/11
<b>Peruskartta</b>	1243 12 KURIKKA
<b>x</b>	694255
<b>y</b>	157682
<b>z</b>	88
<b>Etäisyystieto</b>	Kurikan kirkosta n. 6 km kaakkoon
<b>Tutkimukset</b>	V. 1964 inventointi Lasse Laaksonen (ei kertomusta); v. 1966 kaivaus Ville Luho
<b>Aiemmat löydöt</b>	KM 16615, 17001, 17077
<b>Inventointi pvm</b>	11.5.2001
<b>Inventointilöydöt</b>	-
<b>Kuvat</b>	f. 1221137-138, dia 47357
<b>Sijainti ja maasto</b>	Kohde sijaitsee n. 400 metriä Jalasjoen eteläpuolella hiekkaisella mäntymetsää kasvavalla kumpareella, jota ympäröivät pellot. Maasto viettää loivasti koilliseen. Asuinpaikka on Mäki-Vennan pihapiirissä, päärakennuksen ja sen koillispuolella olevan kasvimaan ja pihan kohdalla.
<b>Kohteen kuvaus</b>	Aiempien tutkimusten perusteella kohde on mesoliittinen asuinpaikka, joka on sijainnut pienessä pohjoiseen päin pistävässä niemekkeessä. Kaivaukset oli tehty puutarhassa talon koillispuolella. Kyseessä on pienialainen asuinpaikka, jonka lienee sijainnut juuri kasvimaan ja päärakennuksen kohdalla ja näin ollen on suureksi osaksi tuhoutunut. Mäki-Vennan talonväki kertoi vielä silloin tällöin löytävänsä kvartseja kasvimaalta, mutta niitä ei ole laitettu talteen.
<b>Luokitusehdotus</b>	2
<b>Lisätietoja</b>	
<b>Mjtunnus</b>	3010100011
<b>Mjtyyppi</b>	Asuinpaikat
<b>Mjtyypintarckenne</b>	
<b>Ajoitus</b>	Kivikausi
<b>Rauhoitusluokka</b>	II
<b>Lukumäärä</b>	1
<b>Koordinaattiselite</b>	Muinaisjäännöstietokannan koordinaatit 6942 50 / 1576 26 virheelliset, ja sijoittavat kohteen n. 500 m liiaksi länteen. Inv. lomakkeessa olevat on korjattu

**Kurikka 11 Mäki-Venna/Mäkinen**

**Karttaotteet** 1243 12 KURIKKA

**Kiinteistötunnus** 30140400010492





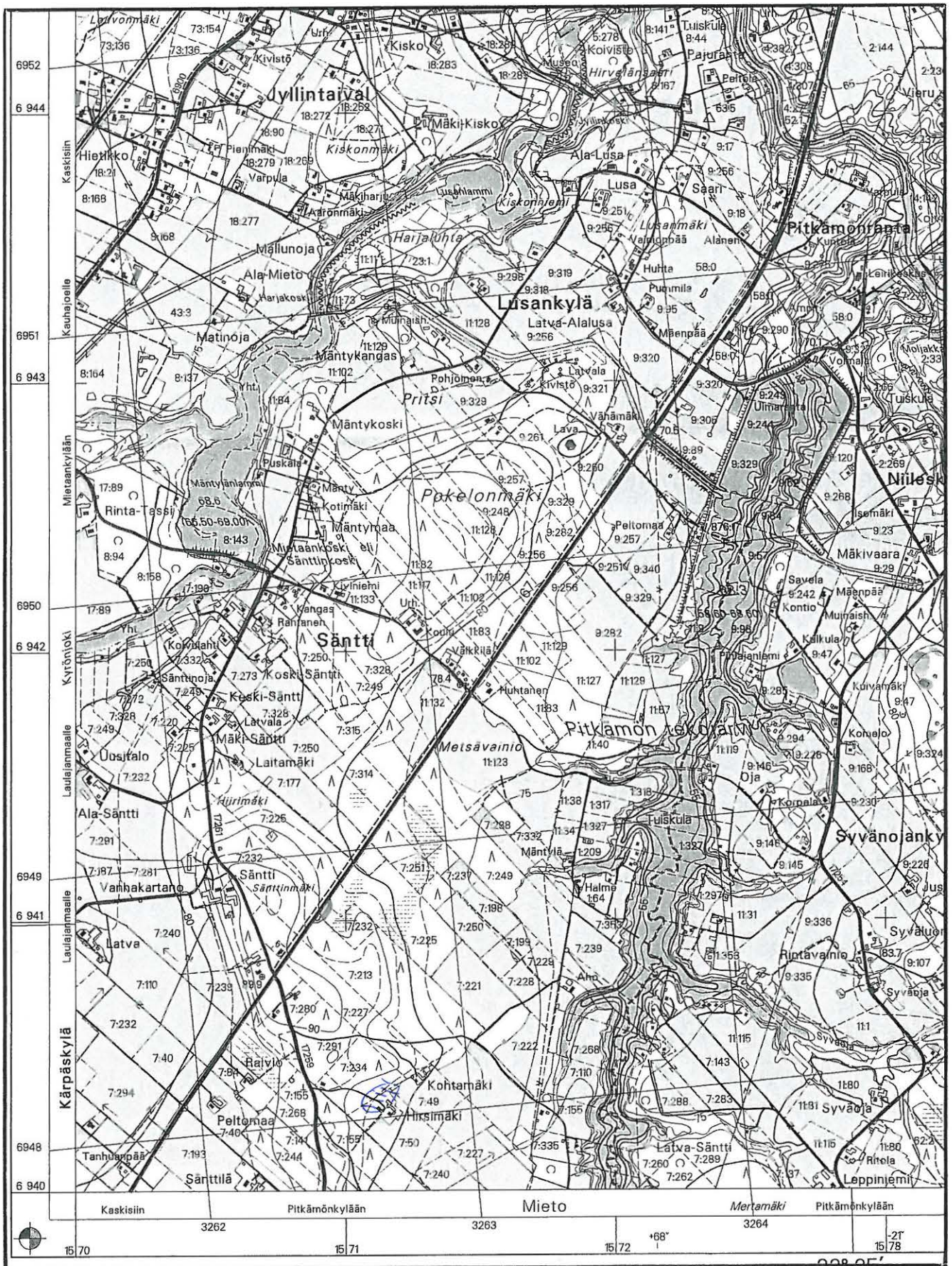
## Kurikka 12 Pitkämä/Hirsimäki

<b>Kohteen nimi</b>	Kurikka 12 Pitkämä/Hirsimäki
<b>Kunta</b>	Kurikka
<b>Kohde</b>	Pitkämä/Hirsimäki
<b>Kylä</b>	Mieto
<b>Tila/Reknro</b>	7:50 7:234
<b>Omistaja</b>	
<b>Osoite</b>	
<b>SKL/inv nro</b>	0012/12
<b>Peruskartta</b>	1243 12 KURIKKA
<b>x</b>	694034
<b>y</b>	157110
<b>z</b>	83
<b>Etäisyystieto</b>	Kurikan kirkosta 6,2 km etelälounaaseen
<b>Tutkimukset</b>	V. 1968 tarkastus Ari Siiriäinen (ei kert.)
<b>Aiemmat löydöt</b>	Ei merkintöjä aiemmista löydöistä. Rinta-Paavolan kartan ja tietojen mukaan Hirsimäen tilalle johtavan tien ojasta olisi löytynyt kiviesineitä.
<b>Inventointi pvm</b>	16.5.2001
<b>Inventointilöydöt</b>	-
<b>Kuvat</b>	f. 122140, dia 47361
<b>Sijainti ja maasto</b>	Kohde sijaitsee n. 700 metriä länteen Pitkämön altaasta, itäkaakkoon viettävällä rinteellä. Kohteen läpi kulkee metsätie Hirsimäen tilalle. Kohteen koordinaattipiste on merkitty hieman Hirsimäen tilan pohjoispuolelle pellon laitaan. Maasto on havupuuvältaista sekametsää, jossa oli tehty juuri avohakkuuta (ks. kuva). Maaperä on moreenia.
<b>Kohteen kuvaus</b>	Kohteesta olevat löydöt eivät ole tiedossa, on vain Rinta-Paavolan maininta tien varren ojasta tehdyistä löydöistä. Näytti siltä että tietä on paranneltu viime vuosien aikana mm. ajamalla pohjaksi hiekkaa. Inventoinnin yhteydessä ei lähitalojen asukkaita tavoitettu tietojen tarkentamiseksi. Hakkuualueella oli maanpinta paikoin hieman rikkoontunut mutta mitään asuinpaikkaan viittaavaa ei ollut havaittavissa. Asuinpaikan olemassaolo ja laajuus jäivät vahvistamatta. Korkeudeltaan kyseessä olisi todennäköisesti mesoliittinen asuinpaikka.
<b>Luokitusehdotus</b>	2
<b>Lisätietoja</b>	
<b>Mjtunnus</b>	3010 <sup>4</sup> 100012
<b>Mjtyyppi</b>	Asuinpaikat
<b>Mjtyypintarkenne</b>	
<b>Ajoitus</b>	Kivikausi
<b>Rauhoitusluokka</b>	II

**Kurikka 12 Pitkämä/Hirsimäki**

<b>Lukumäärä</b>	1
<b>Koordinaattiselite</b>	Löytötietojen mukaan nykyiset muinaisjäännöstietokannan koordinaatit ovat hieman virheelliset oikeammat olisivat x = 6940 36 y= 1571 06
<b>Karttaotteet</b>	1243 12 KURIKKA
<b>Kiinteistötunnus</b>	30140800070050 30140800070234







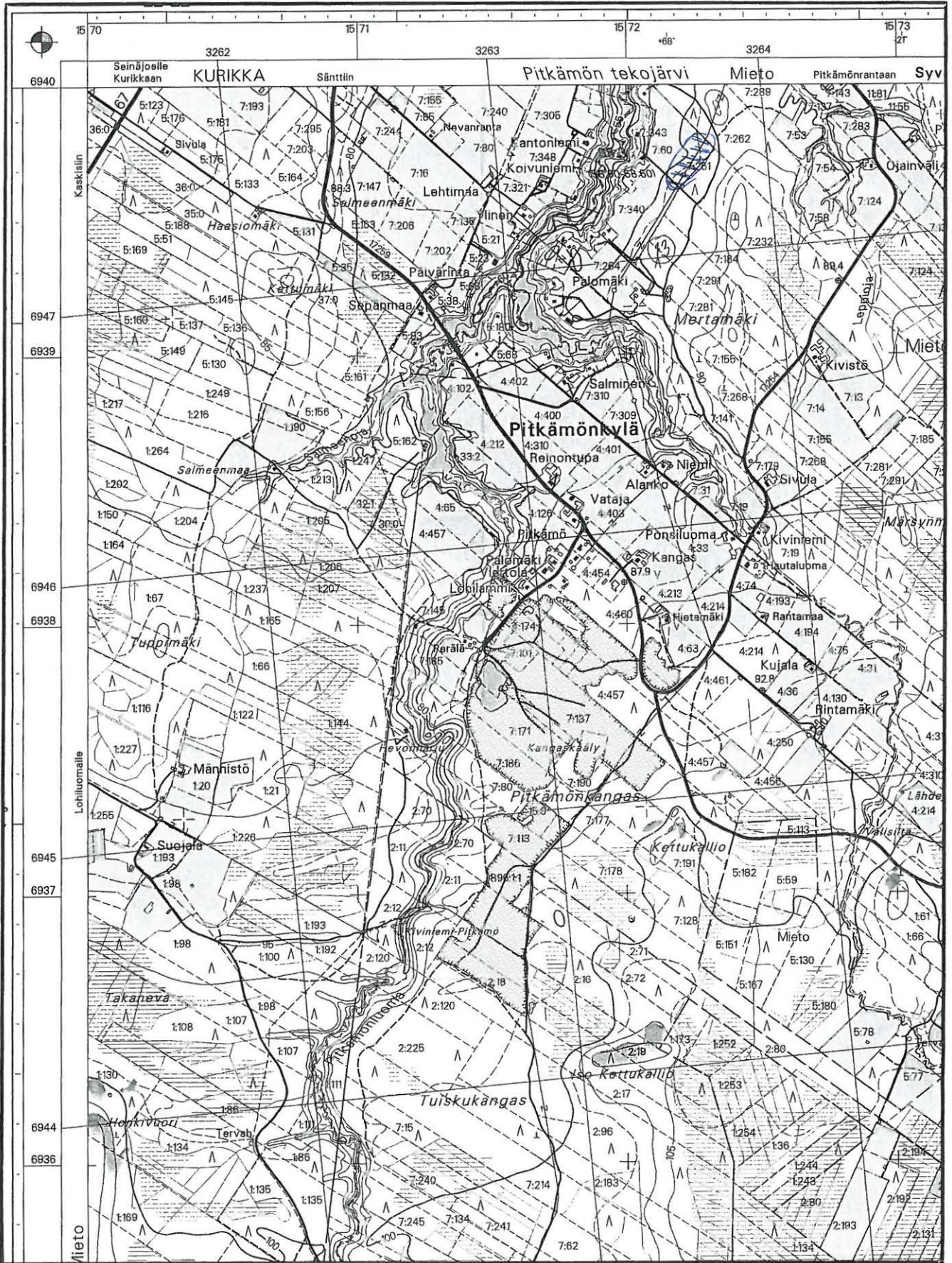
## Kurikka 13 Mertämäki/Palomäki

<b>Kohteen nimi</b>	Kurikka 13 Mertämäki/Palomäki
<b>Kunta</b>	Kurikka
<b>Kohde</b>	Mertämäki/Palomäki
<b>Kylä</b>	Mieto
<b>Tila/Reknro</b>	7:261 Kurikkaan seuran tila 7:340
<b>Omistaja</b>	
<b>Osoite</b>	
<b>SKL/inv nro</b>	0013/13
<b>Peruskartta</b>	1243 11 PITKÄMÖNLUOMA
<b>x</b>	693968
<b>y</b>	157224
<b>z</b>	82
<b>Etäisyystieto</b>	Kurikan kirkosta n. 7 km etelään
<b>Tutkimukset</b>	V. 1959 tarkastus Ville Luho; v. 1964 inventointi Lasse Laaksonen; v. 1964 kaivaus Ville Luho; v. 1965 kaivaus Ville Luho
<b>Aiemmat löydöt</b>	KM 14390, 14631, 16564, 16620-623, 16880
<b>Inventointi pvm</b>	17.5.2001
<b>Inventointilöydöt</b>	KM 33036:1-2
<b>Kuvat</b>	Negatiivit f. 122141, diat 47362
<b>Sijainti ja maasto</b>	Kohde sijaitsee länsiluoteeseen viettävällä pellolla n. 240 m Pitkämön tekojärven itäpuolella, 1960-luvun kaivaukset on tehty pellolla kolmessa eri kohdassa, mahdollisesti asuinpaikkaa voi olla myös peltoa ympäröivässä metsässä. Paikan nimenä esiintyy Palomäki ja Mertämäki, joskus myös Pitkämön Palomäki (erotuksena Jyrän Palomäestä lähempänä Kurikan keskustaa). Pellolla on havaittavissa eri ikäisiä rantaterasseja. Maaperä on hiekkaa. Pellolla näkyy muutaman metrin läpimitaltaan olevia hyvin punertavia maa-alueita, joihin ei kuitenkaan liity erityisemmin löytöjä, sen sijaan niissä on paikoitellen hieman nokimaata ja hiilenmuruja peltomullan alla. Läheinen Palomäen tila oli autioitunut.
<b>Kohteen kuvaus</b>	Kyseessä on Luhon kaivausten mukaan ainakin kaksi erillistä korkeutensa ja löytöjensä perusteella mesoliittista asuinpaikkaa hieman eri korkeuksilla. Löytöaineisto on kiviesineitä ja kvartseja. Luhon v. 1964 ja -65 kaivauspaikoilla oli eroa n. 130 metriä ja vuoden 1965 kaksi kaivausaluetta olivat toisistaan n.48 m. päässä. Kohde lienee samassa kunnossa kuin 1960-luvullakin, pellot olivat nyt viljeltynä, metsän raja näytti noudattavan v. 1964 yleiskartan mukaisia rajoja. Muinaisjäännöstietokannassa oleva koordinaatit 6939 50 / 1572 12 sijoittavat paikan liiaksi lounaaseen. Vuoden 1964 kaivausalueen koordinaatit ovat n. 6939 63 / 1572 22 ja vuoden 1965 kahden alueen (ei merkitty yleiskarttaan) keskipiste n. 6939 76 /1572 32. Inventoinnissa pelto vaikutti melko löydöttömältä, ainoat löydöt olivat yksi hieman retusoitu kvartsesine sekä -iskos.
<b>Luokitusehdotus</b>	2
<b>Lisätietoja</b>	

**Kurikka 13 Mertämäki/Palomäki**

<b>Mjtunnus</b>	3010100013
<b>Mjtyyppi</b>	Asuinpaikat
<b>Mjtyypintaranne</b>	
<b>Ajoitus</b>	Kivikausi
<b>Rauhoitusluokka</b>	II
<b>Lukumäärä</b>	1
<b>Koordinaattiselite</b>	
<b>Karttaotteet</b>	1243 11 PITKÄMÖNKYLÄ
<b>Kiinteistötunnus</b>	30140800070261 30140800070340







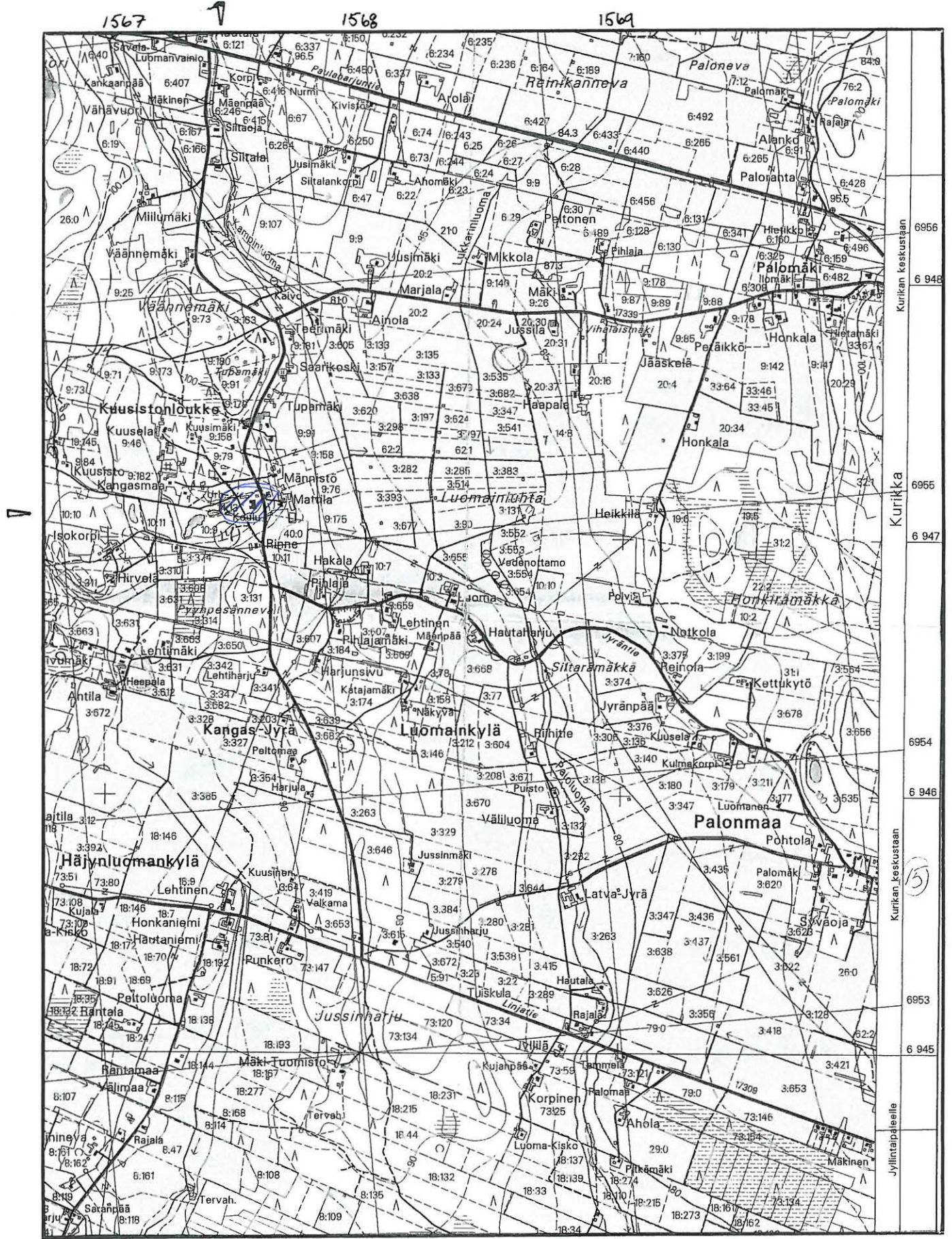
## Kurikka 14 Kampin koulu

<b>Kohteen nimi</b>	Kurikka 14 Kampin koulu
<b>Kunta</b>	Kurikka
<b>Kohde</b>	Kampin koulu
<b>Kylä</b>	Kurikka
<b>Tila/Reknro</b>	14:13 <i>Kampin koulu</i>
<b>Omistaja</b>	<i>Kurikan kunta</i>
<b>Osoite</b>	
<b>SKL/inv nro</b>	0014/14
<b>Peruskartta</b>	1243 09 MIETAANKYLÄ
<b>x</b>	694710
<b>y</b>	156745
<b>z</b>	95
<b>Etäisyystieto</b>	Kurikan kirkosta n. 11,5 km länteen.
<b>Tutkimukset</b>	V. 1964 inventointi Lasse Laaksonen (ei kertomusta).
<b>Aiemmat löydöt</b>	KM 14480, 16590, 16591 (kohteen nimi Mattila)
<b>Inventointi pvm</b>	15.5.2001
<b>Inventointilöydöt</b>	
<b>Kuvat</b>	Negatiivit f. 122143, diat 47364
<b>Sijainti ja maasto</b>	Kohde sijaitsee Kampinkylän Kuusistonloukossa, Kampin koulun itä ja länsipuolella, itään viettävällä hiekka- ja moreenimaalla, joka muuttuu Mattilan talon alapuolella savikoksi. Löydöt koulun länsipuolelta olevan sorakuopan reunoilta, metsiköstä ja koulun piha-alueelta sekä koulusta hieman itään olevan Mattilan tilan kohdalta. Kasvillisuus on kuivaa mäntykangasta.
<b>Kohteen kuvaus</b>	Kohde on melko lailla tuhoutunut, ilmeisesti koulu piha-alueineen on muinaisjäännöksen kohdalla, kuten myös koulun länsipuolella oleva hiekkakuoppa, jonka itäreunasta oli 1920-luvun löytöjä. Samoin koulun itäpuolitse kulkeva tie on luultavasti tuhonnut paikkaa. Osia asuinpaikasta voi olla säilynyt koulua ympäröivässä metsikössä. Koulun opettajakunta oli melko nuorta eikä heillä ollut mitään tietoa koululla säilytyksessä olleista esineistä, jotka ovatkin luultavasti kadonneet. Inventoinnin yhteydessä ei löytynyt mitään. Mattilaan liittyvät kvartsilöydöt ovat luultavasti tien läheisiltä pellon osilta, jotka ovat vielä hiekkapohjaisia
<b>Luokitusehdotus</b>	2
<b>Lisätietoja</b>	
<b>Mjtunnus</b>	3010100014
<b>Mjtyyppi</b>	Asuinpaikat
<b>Mjtyypintarkenne</b>	
<b>Ajoitus</b>	Kivikausi
<b>Rauhoitusluokka</b>	II

## Kurikka 14 Kampin koulu

<b>Lukumäärä</b>	1
<b>Koordinaattiselite</b>	Hiekkakuopan itälaita.
<b>Karttaotteet</b>	1243 09 MIETAANKYLÄ
<b>Kiinteistötunnus</b>	30140400140013







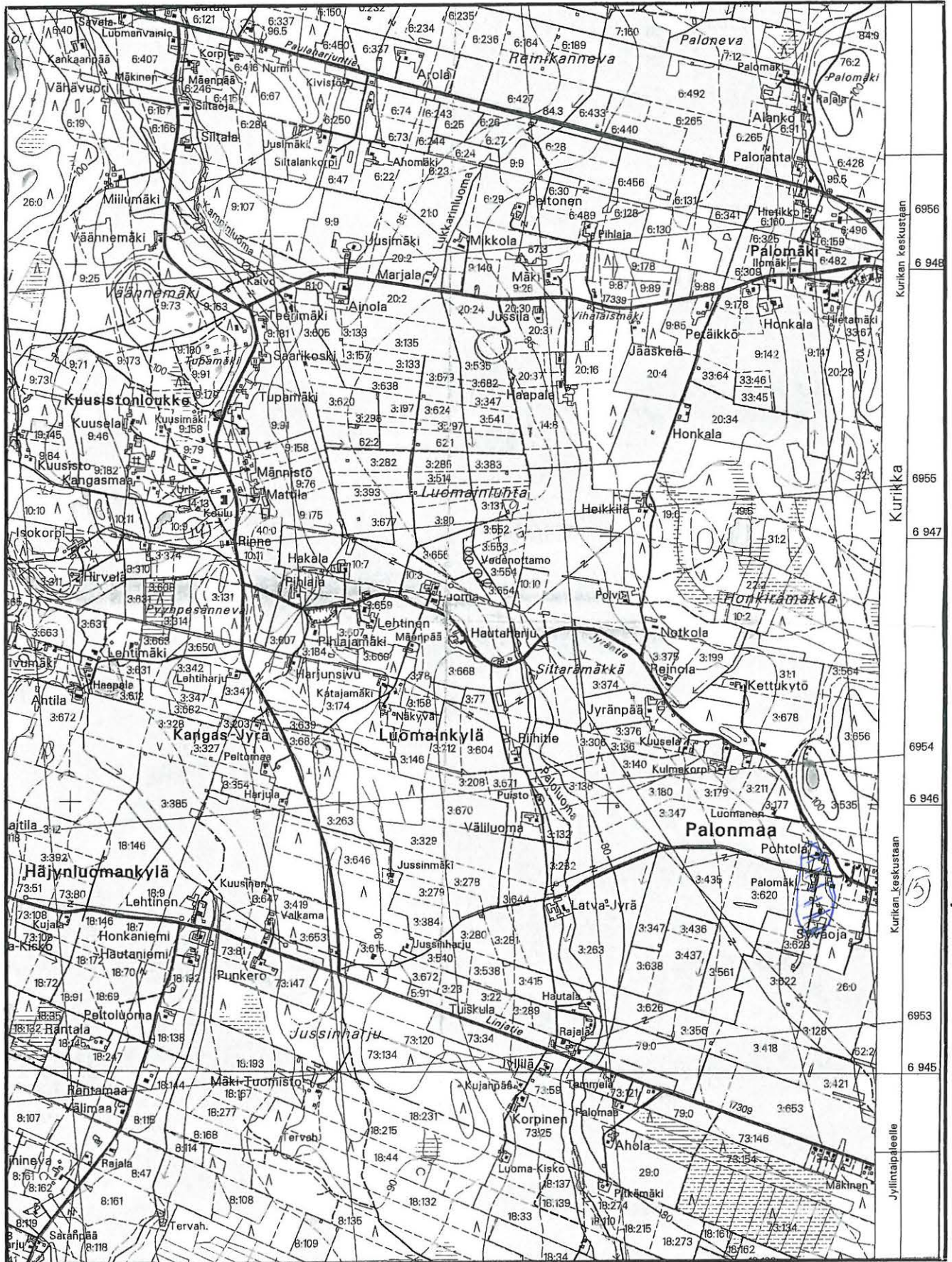
## Kurikka 15 Jyrä Palomäki

<b>Kohteen nimi</b>	Kurikka 15 Jyrä Palomäki
<b>Kunta</b>	Kurikka
<b>Kohde</b>	Jyrä-Palomäki
<b>Kylä</b>	Kurikka
<b>Tila/Reknro</b>	3:620 3:347
<b>Omistaja</b>	
<b>Osoite</b>	
<b>SKL/inv nro</b>	0015/15
<b>Peruskartta</b>	1243 09 MIETAANKYLÄ
<b>x</b>	6945 56
<b>y</b>	1569 74
<b>z</b>	85
<b>Etäisyystieto</b>	Kurikan kirkosta n. 2,6 km länsilounaaseen.
<b>Tutkimukset</b>	V. 1964 inventointi Lasse Laaksonen (ei kertomusta); v. 1968 tarkastus Ari Siiriäinen (ei kertomusta)
<b>Aiemmat löydöt</b>	KM 16592-593.
<b>Inventointi pvm</b>	16.5.2001
<b>Inventointilöydöt</b>	KM 33037, kvartsi-iskos
<b>Kuvat</b>	Negatiivit f. 122142, diat 47363
<b>Sijainti ja maasto</b>	Kohde sijaitsee peltojen ja metsän rajassa lounaaseen viettävällä rinteellä. N. 800 metriä länteen keskellä peltoja kulkee Paloluoma, muinoin merenlahti. Maaperä on hiekkaista, muuttuu hieman alempana saviseksi. Metsä on mäntykangasta. Kohteen tuntumassa ovat Syväojan, Palomäen ja Pohtolan tilat. Kohteen lävitse kulkee hiekkatie länteen Häjynluoman kylään.
<b>Kohteen kuvaus</b>	Kohde on mesoliittinen asuinpaikka, joka on aikoinaan sijainnut länteen päin olleen merenlahden rannalla. Kaikki tähänastiset löydöt ovat kvartsia nykyisen karttan Syväojan ja Pohtolan väliseltä alueelta. Paikka on sijaintinsa ja maaperänsä puolesta hyvin tyypillisellä kivikautiselle asuinpaikalle sopivalla paikalla. Kohde lienee melko tuhoutunut sillä pellot ja tilat lukuisine rakennuksineen on tehty sen päälle. Asuinpaikkaa voi olla säilynyt pesäkkeinä tilojen rakentamattomilla kohdilla sekä läheisessä metsässä. Inventoinnissa löytyi vain yksi kvartsi-iskos karttassa Syväojan nimen kohdalla olevasta pellostä.
<b>Luokitusehdotus</b>	II
<b>Lisätietoja</b>	
<b>Mjtunnus</b>	3010100015
<b>Mjtyyppi</b>	Asuinpaikat
<b>Mjtyypintaranne</b>	
<b>Ajoitus</b>	Kivikausi

**Kurikka 15 Jyrä Palomäki**

<b>Rauhoitusluokka</b>	II
<b>Lukumäärä</b>	1
<b>Koordinaattiselite</b>	Mj-tietokannan koordinaatit 6942 82/1573 34 virheelliset.
<b>Karttaotteet</b>	1243 09 MIETAANKYLÄ
<b>Kiinteistötunnus</b>	30140400030620 30140400030347





1568

1569





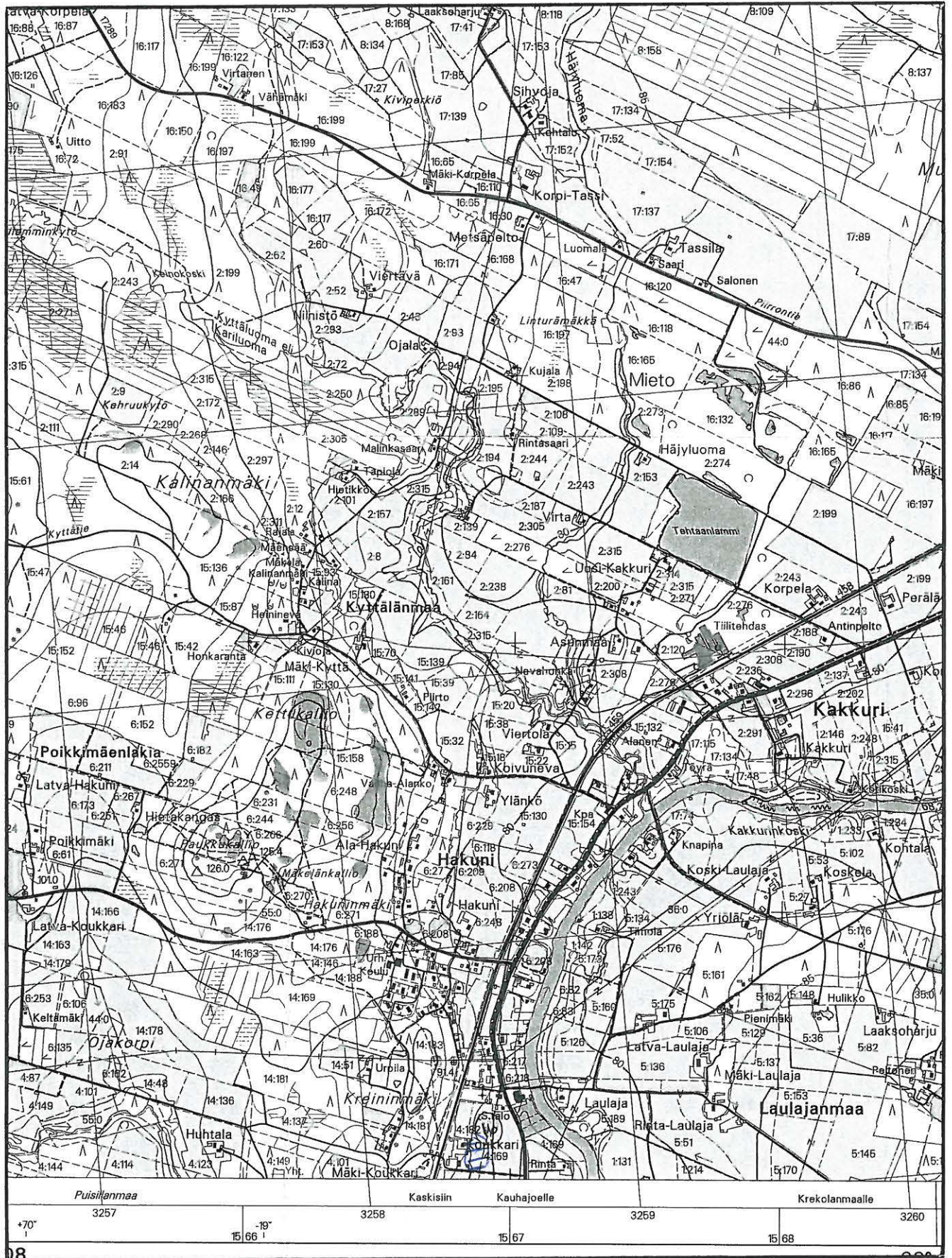
## Kurikka 16 Koukkari

<b>Kohteen nimi</b>	Kurikka 16 Koukkari
<b>Kunta</b>	Kurikka
<b>Kohde</b>	Koukkari
<b>Kylä</b>	Mieto
<b>Tila/Reknro</b>	4:169
<b>Omistaja</b>	
<b>Osoite</b>	
<b>SKL/inv nro</b>	0016/16
<b>Peruskartta</b>	1243 02 MIETAANKYLÄ
<b>x</b>	6940 10
<b>y</b>	1566 78
<b>z</b>	85
<b>Etäisyystieto</b>	Kurikan kirkosta n. 8 km lounaaseen.
<b>Tutkimukset</b>	v. 1968 tarkastus Ari Siiriäinen
<b>Aiemmat löydöt</b>	KM 2319:941, 946 (tasatalttoja), KM 2321:979 (tasataltta) kaikki Salomon Wilskmanin v. 1885 toimittamia.
<b>Inventointi pvm</b>	18.5.2001
<b>Inventointilöydöt</b>	-
<b>Kuvat</b>	Negatiivit f. 122144, diat 47365
<b>Sijainti ja maasto</b>	Kohde sijaitsee n. 300 metriä Kyrönjoen länsipuolella itään viettävällä rinteellä. Rinteellä hahmottuu rantaterassi n. 82,5 m korkeudella Koukkarin rakennusten itäpuolella. Rakennusten länsipuolitse kulkee junarata. Koukkarin tilalle on rakennettu lähivuosina suuri useiden satojen neliöiden kokoinen hallirakennus, koneitten huoltoa varten. Tilan pellot olivat heinällä. Maaperä on enimmäkseen moreenia ja hiekkaa.
<b>Kohteen kuvaus</b>	Kohteen löytötiedot perustuvat Wilskmanin toimittamiin löytöihin 1880-luvulta sekä Rinta-Paavolan havaintoon rantapenkereestä, joten tarkkoja löytötietoja ei ole. Wilskman mainitsee löytöjen olevan Koukkarin torpan pellosta. Rantaterassi erottuu kyllä selvästi, mutta havaintojen tekeminen oli mahdotonta koska peltoja ei ollut kynnetty. Koukkarin kohdalla asuinpaikka on luultavasti suureksi osaksi tuhoutunut rakentamisen johdosta. Mainittakoon, että Rinta-Paavola puhuu Torkkolan ja Koukkarin pelloista. Torkkola tarkoitettanee Torkon tilaa sekä mahdollisesti koko Torkkolanmäen aluetta, jotka ovat Koukkarista heti etelään. Peruskartassa ne ovat eri lehdellä, PK 1242 08 LOHILUOMA. Wilskman on toimittanut kaksi kiviesinettä myös Torkkolan pellosta (KM 2319:945, KM 2086:336).
<b>Luokitusehdotus</b>	II
<b>Lisätietoja</b>	
<b>Mjtunnus</b>	3010100016
<b>Mjtyyppi</b>	Asuinpaikat
<b>Mjtyypintarkenne</b>	

**Kurikka 16 Koukkari**

<b>Ajoitus</b>	Kivikausi
<b>Rauhoitusluokka</b>	II
<b>Lukumäärä</b>	0
<b>Koordinaattiselite</b>	Koordinaatti piste on Koukkarin tilan kohdalla.
<b>Karttaotteet</b>	1243 09 MIETAANKYLÄ
<b>Kiinteistötunnus</b>	30140800040169







## Kurikka 17 Käkellä

<b>Kohteen nimi</b>	Kurikka 17 Käkellä
<b>Kunta</b>	Kurikka
<b>Kohde</b>	Käkellä
<b>Kylä</b>	Luopa
<b>Tila/Reknro</b>	
<b>Omistaja</b>	
<b>Osoite</b>	
<b>SKL/inv nro</b>	0017/17
<b>Peruskartta</b>	2221 03 LUOPA
<b>x</b>	6942 72
<b>y</b>	2427 06
<b>z</b>	93
<b>Etäisyystieto</b>	Kurikan kirkosta n 12,5 km itäkaakkoon
<b>Tutkimukset</b>	Tarkastus v. 1960 Aarne Kopisto
<b>Aiemmat löydöt</b>	
<b>Inventointi pvm</b>	23.5.2001
<b>Inventointilöydöt</b>	-
<b>Kuvat</b>	f. 122157, dia 47379
<b>Sijainti ja maasto</b>	Kohde sijaitsee n. kilometrin Jalasjoen koillispuolella länteen viettävällä rinteellä Osmo Kakkurin talon kasvimaalla. Rinteen alaosassa n. 200 metriä kohteesta lounaaseen kulkee 3-tie . Maaperä on kivikkoista. Mäki jolla kohde sijaitseen kasvaa kosteata sekametsää ja on peltojen ympäröimä.
<b>Kohteen kuvaus</b>	Löydöt tehnyt Paavo Kakkuri on kuollut, taloa asuttaa nykyään hänen poikansa Osmo Kakkuri. V. 1960 tehty tarkastus paljasti, että paikalle oli ajettu hiekkaa Ilmajoen Koskenkorvasta ja löydöt olivat ilmeisesti tulleet hiekkakuorman mukana. Epäilyksen aiheutti tyypillisen kampakeramiikan pala, sillä kyseistä keramiikkatyylä ei vielä tavaita Kurikan kivikautisilta asuinpaikoilta, vaan sille sopivia rannankorkeuksia esiintyy vasta Ilmajoelta länteen. Osmo Kakkurin mukaan kasvimaalta ei sen kummemmin ole löytynyt mitään. Em. tietojen ja inventointihavaintojen perusteella kohde on syytä poistaa muinaisjäännösrekisteristä.
<b>Luokitusehdotus</b>	III
<b>Lisätietoja</b>	
<b>Mjtunnus</b>	3010 <sup>4</sup> 000 <sup>1</sup> 7
<b>Mjtyyppi</b>	
<b>Mjtyypintarkenne</b>	
<b>Ajoitus</b>	
<b>Rauhoitusluokka</b>	

## Kurikka 17 Käkelä

Lukumäärä 0  
Koordinaattiselite  
Karttaotteet 2221 03 LUOPA  
Kiinteistötunnus

6943

6942

6941





## Kurikka 18 Lehtivuori

<b>Kohteen nimi</b>	Kurikka 18 Lehtivuori
<b>Kunta</b>	Kurikka
<b>Kohde</b>	Lehtivuori
<b>Kylä</b>	Kurikka
<b>Tila/Reknro</b>	6:82
<b>Omistaja</b>	
<b>Osoite</b>	
<b>SKL/inv nro</b>	0018/18
<b>Peruskartta</b>	1243 09 MIETAANKYLÄ
<b>x</b>	6949 20
<b>y</b>	1563 80
<b>z</b>	163
<b>Etäisyystieto</b>	Kurikan kirkosta n 10 km länsiluoteeseen
<b>Tutkimukset</b>	Tarkastus v. 1992 Tellervo Lahti
<b>Aiemmat löydöt</b>	-
<b>Inventointi pvm</b>	23.5.2001
<b>Inventointilöydöt</b>	-
<b>Kuvat</b>	f. 122156, dia 47378
<b>Sijainti ja maasto</b>	Röykkiö sijaitsee Lehtivuoren länsirinteellä kivikkoisessa kosteahkossa sekametsässä, joka hieman ylempänä muuttuu mäntyvaltaisemmaksi. Röykkiö on n. 7 metriä metsäautotiestä länteen karttaan merkityn sähkölinjan koillispuolella. Röykkiön havaitsemista hankaloittaa tien vierelle kaivettu n.kolme metriä leveä ja metrin syvä oja, josta peräisin olevaa maa-ainesta on kasattu röykkiön kaakkoisivulle.
<b>Kohteen kuvaus</b>	Röykkiö koko on n. 2,8 x 2 m ja korkeus n. 70 cm ja sen keskellä on soikeahko n. 70 cm pitkä kuopanne, mahdollisesti sitä on joskus pengottu. Kohteen luonteesta ei ole varmuutta, kyseessä voi olla hautarauniokin. Alueen varhaisesta asutuksesta ei ole mitään tietoa, mutta vieressä olevia soita on kuivattu ja paikalla on aikoinaan todennäköisesti sijainnut järvi (nyk. peruskartassa suon kohdalla nimi Lehtijärvi), joten esim. rautakautinen asutus ei liene mahdottomuus. Kohde on ainoa tunnettu röykkiö Kurikasta.
<b>Luokitusehdotus</b>	II
<b>Lisätietoja</b>	
<b>Mjtunnus</b>	3010100018
<b>Mjtyyppi</b>	Röykkiö
<b>Mjtyypintaranne</b>	
<b>Ajoitus</b>	Epämääräinen
<b>Rauhoitusluokka</b>	II

**Kurikka 18 Lehtivuori**

**Lukumäärä** 1  
**Koordinaattiselite**  
**Karttaotteet** 1243 09 MIETAANKYLÄ  
**Kiinteistötunnus** 30140400060082

6950

6949

6948



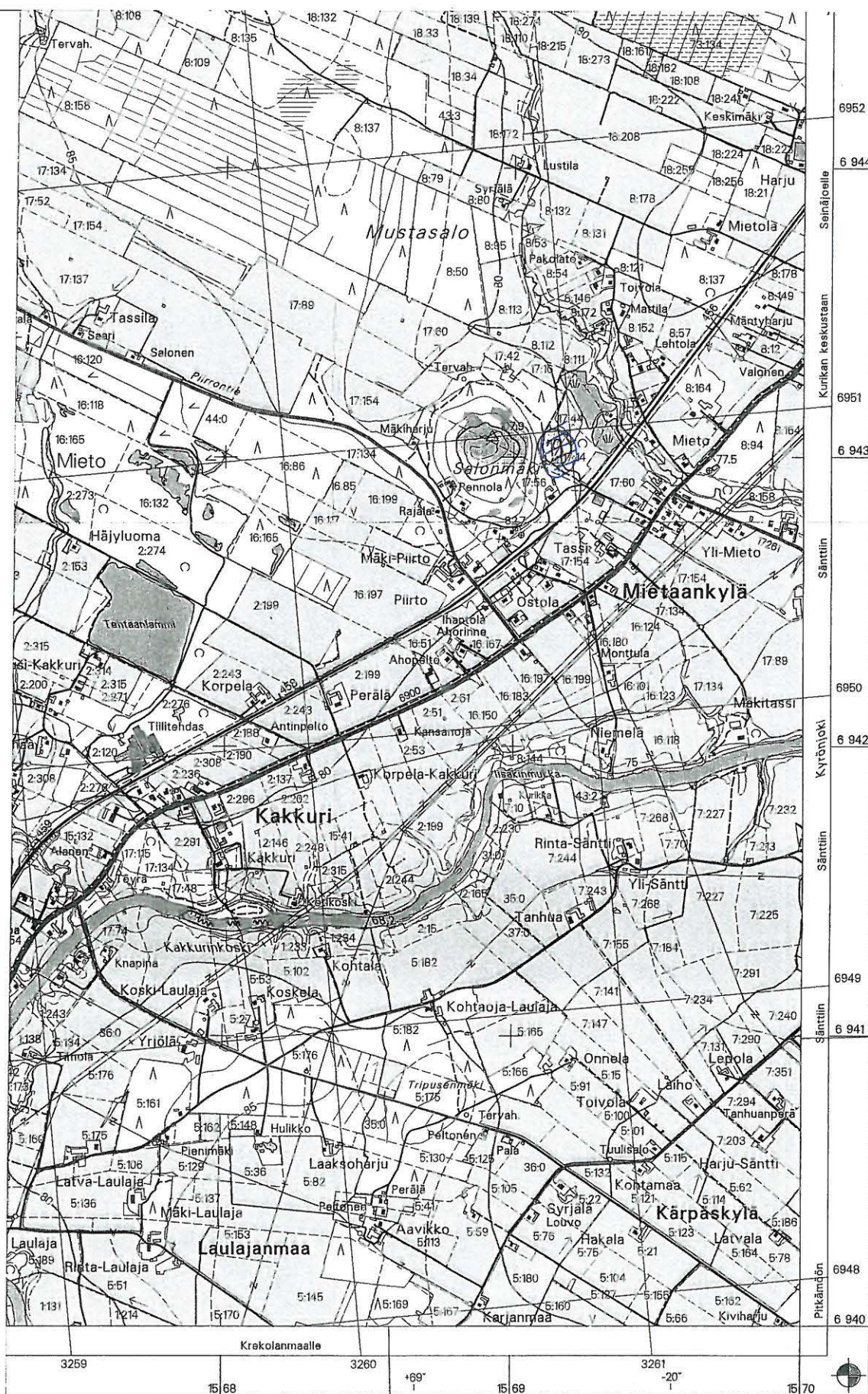


## Kurikka 19 Salonmäki

<b>Kohteen nimi</b>	Kurikka 19 Salonmäki
<b>Kunta</b>	Kurikka
<b>Kohde</b>	Salonmäki
<b>Kylä</b>	Mieto
<b>Tila/Reknro</b>	17:14 17-44 17:56 17:89
<b>Omistaja</b>	
<b>Osoite</b>	
<b>SKL/inv nro</b>	0019/19
<b>Peruskartta</b>	1243 09 MIETAANKYLÄ
<b>x</b>	6942 98
<b>y</b>	1569 12
<b>z</b>	82
<b>Etäisyystieto</b>	Kurikan kirkosta n. 5 km lounaaseen
<b>Tutkimukset</b>	v. 1964 inventointi Lasse Laaksonen
<b>Aiemmat löydöt</b>	KM 16614 (kvartsia)
<b>Inventointi pvm</b>	17.5.2001
<b>Inventointilöydöt</b>	-
<b>Kuvat</b>	Negatiivit 122145, diat 47366
<b>Sijainti ja maasto</b>	Kohde sijaitsee noin kilometrin Kyrönjoen luoteispuolella Salonmäen itälaidalla itää laskevalla rinteellä. N. 250 metriä kohteesta itään virtaa kapea Paloluoma, joka laskee Kyrönjokeen. Kohteen kaakkoispuolitse kulkee rautatie, Salonmäen kiertää hiekkatie. Kasvillisuus on kostehkoa sekametsää, enimmäkseen kuusta, maaperä on moreenia, pelloilla koordinaattipisteen koillispuolella hiekkaa.
<b>Kohteen kuvaus</b>	Tarkempia löytötietoja v. 1964 inventoinnista ei ole. V. 2001 inventoinnissa käytiin läpi tien seutu ja oja leikkaukset koordinaattipisteestä parin sadan metrin säteellä, mitään muinaisjäännökseen viittaavaa ei löytynyt. Paikoin maasto sopisi topografiansa puolesta kivikautisen asuinpaikan sijaksi. Salonmäen kiertävää tietä on ilmeisesti paranneltu viime vuosina mm. ajamalla pohjalle muresketta ja osa ojaleikkauksista oli vastikää tehdyn näköisiä. Mahdollisen asuinpaikan sijaintia ja laajuutta ei voitu määrittää.
<b>Luokitusehdotus</b>	II
<b>Lisätietoja</b>	
<b>Mjtunnus</b>	30101 <sup>4</sup> 00019
<b>Mjtyyppi</b>	asuinpaikka
<b>Mjtyypintarkenne</b>	
<b>Ajoitus</b>	Kivikausi

**Kurikka 19 Salonmäki**

**Rauhoitusluokka** II  
**Lukumäärä** 1  
**Koordinaattiselite**  
**Karttaotteet** 1243 09 MIETAANKYLÄ  
**Kiinteistötunnus** 30140800170014  
30140800170044  
30140800170056  
30140800170089



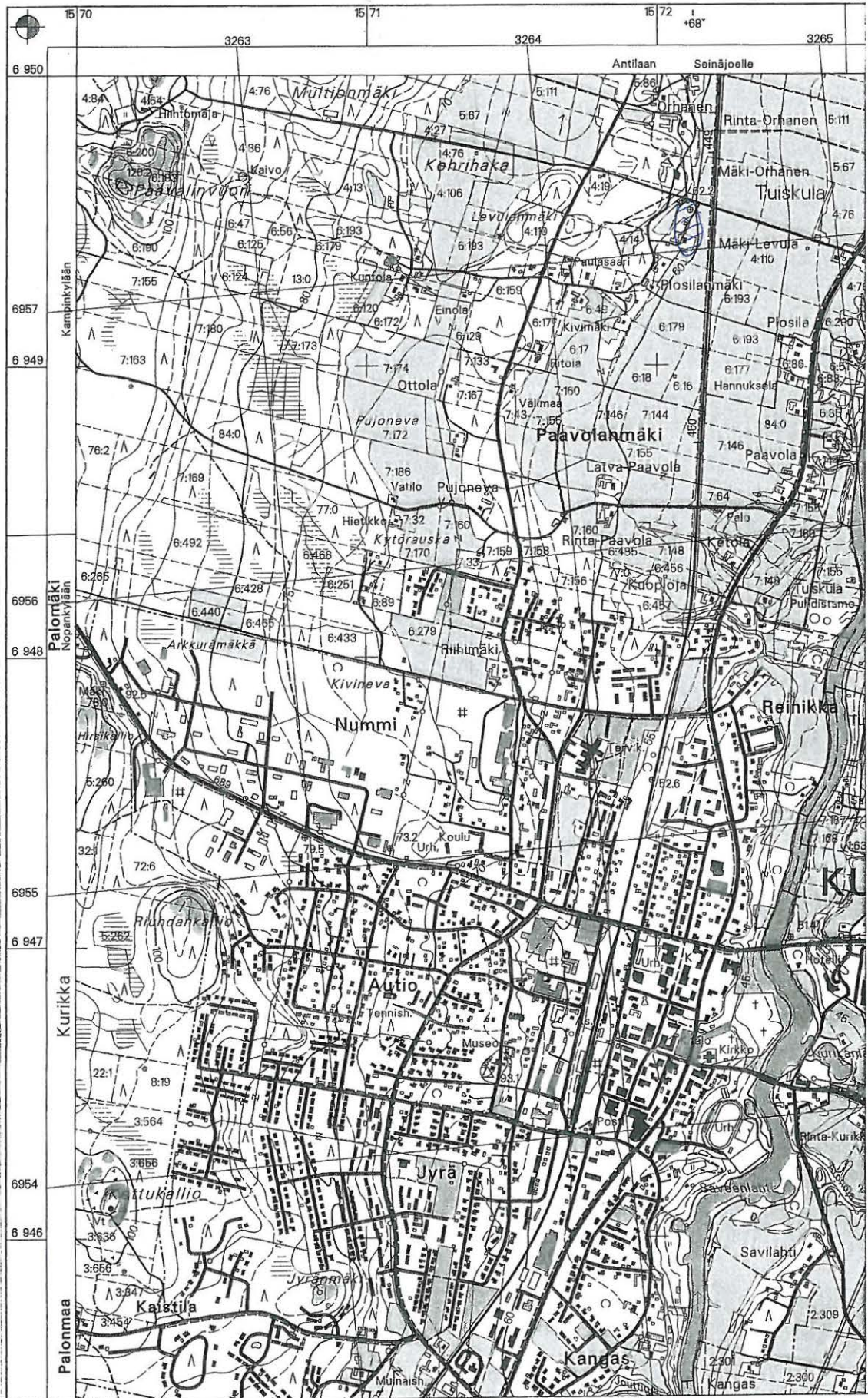


## Kurikka 20 Sillanpää

<b>Kohteen nimi</b>	Kurikka 20 Sillanpää
<b>Kunta</b>	Kurikka
<b>Kohde</b>	Sillanpää
<b>Kylä</b>	Tuiskula
<b>Tila/Reknro</b>	4:110
<b>Omistaja</b>	
<b>Osoite</b>	
<b>SKL/inv nro</b>	0020/20
<b>Peruskartta</b>	1243 12 KURIKKA
<b>x</b>	6949 50
<b>y</b>	1572 12
<b>z</b>	61
<b>Etäisyystieto</b>	Kurikan kirkosta 2,8 km pohjoiseen
<b>Tutkimukset</b>	v. 1964 inventointi Lasse Laaksonen
<b>Aiemmat löydöt</b>	KM 16581 (kvartsia)
<b>Inventointi pvm</b>	18.5.2001
<b>Inventointilöydöt</b>	-
<b>Kuvat</b>	Dia 47367
<b>Sijainti ja maasto</b>	Kohde sijaitsee n. 700 metriä Kyrönjoen länsipuolella, itään päin viettävällä pellolla Mäki-Levulan talon tuntumassa. Kohteen itäpuolitse kulkee rautatie. Mäki-Levulan talon kohdalla, nykyistä metsänreunaa noudatellena kulkee pohjios-etelä -suuntainen hiekkainen vyöhyke, joka sopisi maaperänsä puolesta kivikautiselle asuinpaikalle. Alempana, jonkin verran rautatien länsipuolella, maaperä muuttuu saviseksi.
<b>Kohteen kuvaus</b>	Aiempi inventointilöytöpaikka on merkitty koordinaattipisteinä Mäki-Levulan talon viereiselle pellolle. Pelto on nykyisin perunapeltona eikä siinä ollut havaittavissa mitään merkkejä muinaisjäännöksestä. Mäki-Levulan isännän mukaan ei pellolta ole koskaan löytynyt mitään erikoista, vaikka peruna on käsin nostettu. Laaksonen löytämät kvartsit voivat olla peräisin hieman eri kohdasta, mutta ainakaan talon pihapiirissä ei maaperässä näkynyt merkkejä muusta muinaisjäännöksestä, kuin tuhoutuneesta tervahaudasta talon eteläpuolella. Osa läheisistä pelloista oli kesannolla, joten havaintoja oli mahdoton tehdä. Mikäli kohteessa on asuinpaikkaa jäljellä se sijainnee em. hiekkaisella vyöhykkeellä metsänrajan tuntumassa olevalla peltovyöhykkeellä ja mahdollisesti myös metsässä.
<b>Luokitusehdotus</b>	II
<b>Lisätietoja</b>	
<b>Mjtunnus</b>	3010,100020
<b>Mjtyyppi</b>	asuinpaikka
<b>Mjtyypintarkenne</b>	
<b>Ajoitus</b>	Kivikausi

**Kurikka 20 Sillanpää**

<b>Rauhoitusluokka</b>	II
<b>Lukumäärä</b>	0
<b>Koordinaattiselite</b>	
<b>Karttaotteet</b>	1243 12 KURIKKA
<b>Kiinteistötunnus</b>	301411100040110





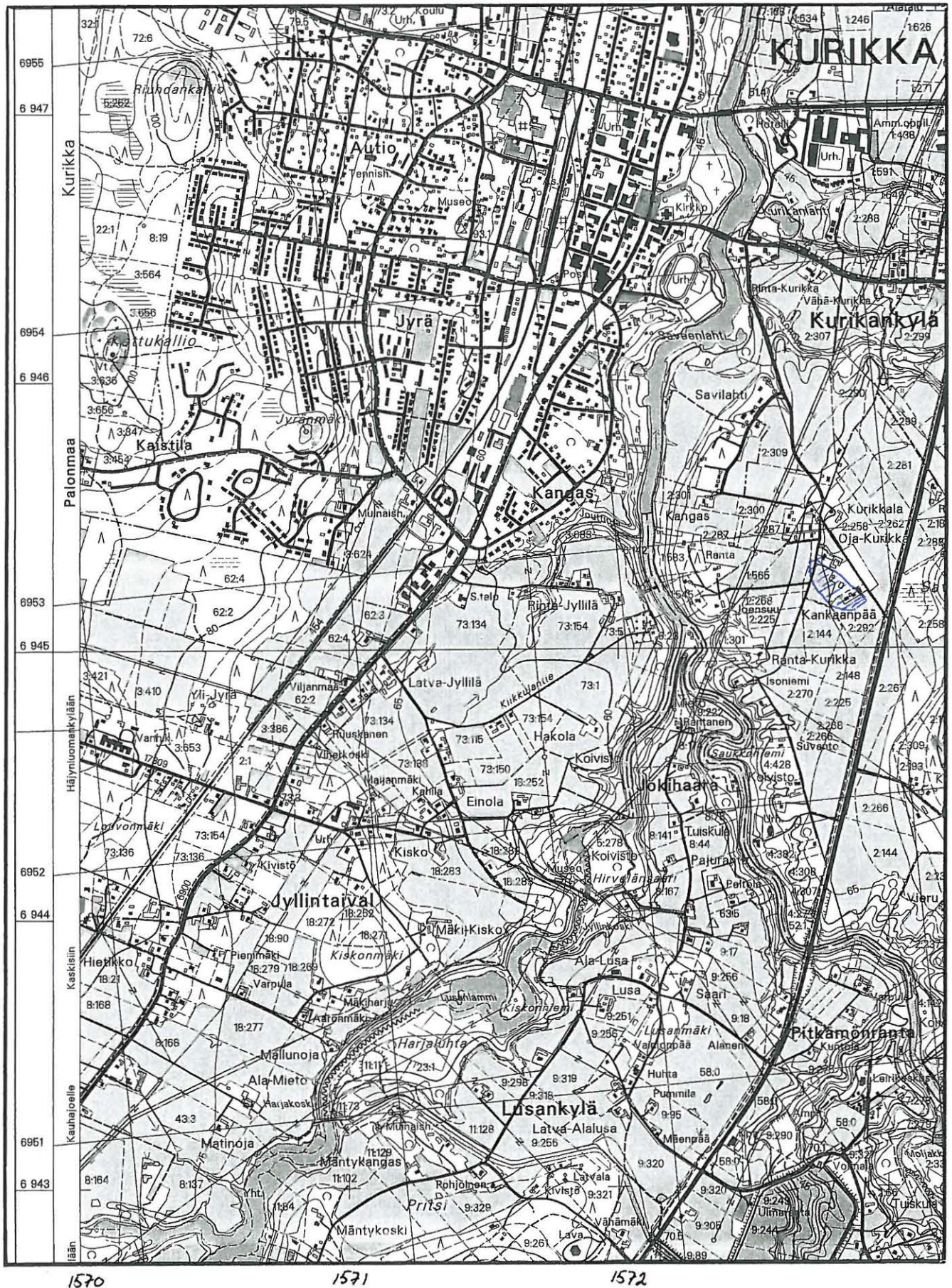
## Kurikka Oja-Kurikka

<b>Kohteen nimi</b>	Kurikka <sup>17</sup> Oja-Kurikka
<b>Kunta</b>	Kurikka
<b>Kohde</b>	Oja-Kurikka
<b>Kylä</b>	Kurikka
<b>Tila/Reknro</b>	2:258 2:292
<b>Omistaja</b>	
<b>Osoite</b>	
<b>SKL/inv nro</b>	21
<b>Peruskartta</b>	1243 12 KURIKKA
<b>x</b>	6945 20
<b>y</b>	1572 90
<b>z</b>	66
<b>Etäisyystieto</b>	Kurikan kirkosta 1.6 km etelälounaaseen
<b>Tutkimukset</b>	-
<b>Aiemmat löydöt</b>	KM 2038:2, 2086:326 (Salomon Wilksmanin toimittamia 1800-luvun lopulla, löytöpaikkana mainittu Oja-Kurikka), 15038, 16617, 17002, 18110 <i>-60 -65 -66 -69</i>
<b>Inventointi pvm</b>	28.5.2001
<b>Inventointilöydöt</b>	KM 33038 (kvartsia)
<b>Kuvat</b>	f. 122167-168, diat 47389-390
<b>Sijainti ja maasto</b>	Kohde sijaitsee Kyrön- ja Jalasjoen yhtymäkohdasta n. 600 m itään Kankaanpään ja Oja-Kurikan talojen tuntumassa pellolla ja luultavasti myös metsässä. Maasto viettää loivasti länteen kohti jokea. Maaperä on hiekkaa.
<b>Kohteen kuvaus</b>	Kohteesta tunnetaan muutamia inventointi- ja irtolöytöjä tarkemmin määrittämättömiltä kohdilta. V. 2001 inventoinnin yhteydessä löytyi kvartsia pellon reunasta Kankaanpään talon kohdalta. Peltojen tarkempi inventointi ei ollut mahdollista, koska pelto orasti jo vahvasti. Korkeutensa perusteella asuinpaikka ajoittuu varhaiskampakkeramiikan aikaan, saviastianpaloja ei kohteesta ole löytynyt.
<b>Luokitusehdotus</b>	II
<b>Lisätietoja</b>	
<b>Mjtunnus</b>	<sup>17</sup> 301010021
<b>Mjtyyppi</b>	Asuinpaikat
<b>Mjtyypintarkenne</b>	
<b>Ajoitus</b>	Kivikausi
<b>Rauhoitusluokka</b>	
<b>Lukumäärä</b>	0
<b>Koordinaattiselite</b>	

**Kurikka Oja-Kurikka**

**Karttaotteet** 1243 12 KURIKKA  
**Kiinteistötunnus** 30140400020258  
30140400020292







21  
Kurikka Tuomiharju Majavainio

<b>Kohteen nimi</b>	Kurikka Tuomiharju Majavainio
<b>Kunta</b>	Kurikka
<b>Kohde</b>	Tuomiharju Majavainio
<b>Kylä</b>	Koivisto
<b>Tila/Reknro</b>	6:19
<b>Omistaja</b>	
<b>Osoite</b>	
<b>SKL/inv nro</b>	22
<b>Peruskartta</b>	1244 07 NOPANKYLÄ
<b>x</b>	6953 06
<b>y</b>	1568 21
<b>z</b>	78
<b>Etäisyystieto</b>	N. 5 km Kurikan kirkosta pohjoisluoteeseen.
<b>Tutkimukset</b>	V. 1964 inventointi Lasse Laaksonen (ei kertomusta)
<b>Aiemmat löydöt</b>	KM 14626 (kvartsia), 16579 (kvartsia) <i>Luhd, maalv 1959</i> <i>1965</i>
<b>Inventointi pvm</b>	22.5.2001
<b>Inventointilöydöt</b>	KM 33039:1-3 (kvartsia)
<b>Kuvat</b>	f. 122160, 122161 (Kotovainio), diat 47382, 47383 (Kotovainio)
<b>Sijainti ja maasto</b>	Kohde sijaitsee Levinnevan laidassa, n. 300 m Nenättömänluoman länsipuolella pellolla ja metsässä. Maasto viettää itään kohti Nenättömänluomaa, maaperä on moreenia. Kohde erottuu metsäisenä kohoumana peltojen keskellä, muinoin se on muodostanut pienen itäänpäin pistävän niemekkeen.
<b>Kohteen kuvaus</b>	Peruskartassa on muinaisjäänösmerkki, jonka kohdalta ei kuitenkaan löytynyt mitään, sen sijaan muutamia kvartseja (ydin, kaksi tavallista ja yksi retusoitu iskos) löytyi muinaisjäänösmerkistä n. 80 metriä koilliseen pellon laidasta, metsän koillispuolelta. Luultavasti asuinpaikka sijaitsee em. muinaisen niemekkeen kohdalla 77,5 -80 m mpy olevalla alueella. Korkeutensa mukaan paikka lienee mesoliittinen, mutta ei liene mahdotonta että paikalla voisi olla nuorakeraamistakin materiaalia sillä juuri Nenättömänluoman varrelta tunnetaan vasarakirveskulttuurin löytöjä.
<b>Luokitusehdotus</b>	II
<b>Lisätietoja</b>	Kotomäki, josta tunnetaan löytöinä kvartsia, on Majavainiosta n. 200 m länteen ja kuuluneen samaan asuinpaikkavyöhykkeeseen. Kotomäki (peruskartassa jostain syystä nimenä Marjamäki) ei ole asuttuna ja sen läheiset pellot olivat kesannolla.
<b>Mjtunnus</b>	<sup>21</sup> 301010022
<b>Mjtyyppi</b>	Asuinpaikat
<b>Mjtyypintarkenne</b>	
<b>Ajoitus</b>	Kivikausi
<b>Rauhoitusluokka</b>	II

## Kurikka Tuomiharju Majavainio

<b>Lukumäärä</b>	1
<b>Koordinaattiselite</b>	Koordinaatit ilmoittavat muinaisjäännösmerkin sijainnin kartalla
<b>Karttaotteet</b>	1244 07 NOPANKYLÄ
<b>Kiinteistötunnus</b>	30140200060019

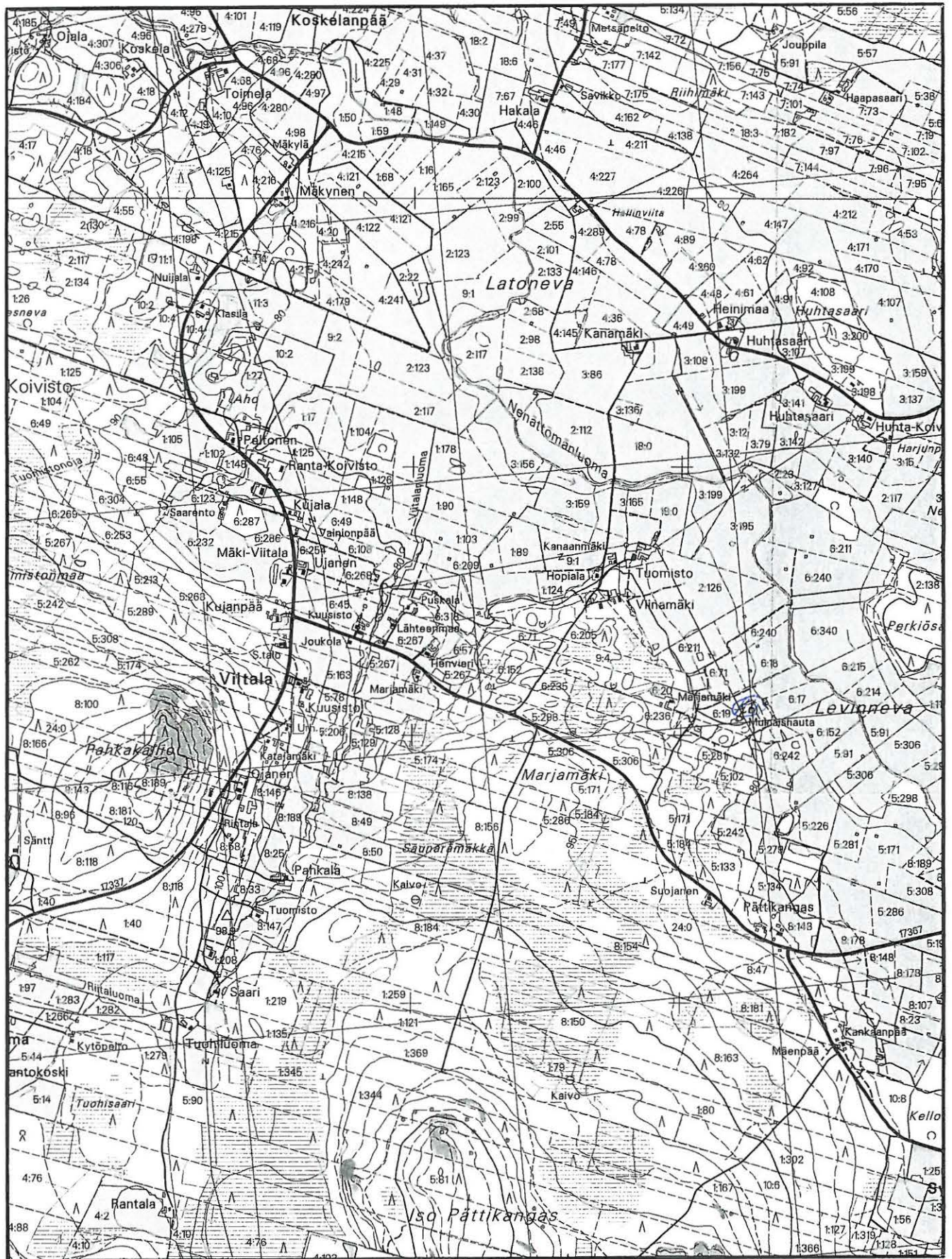


6955

6954

6953

6952



1566

1567

1568



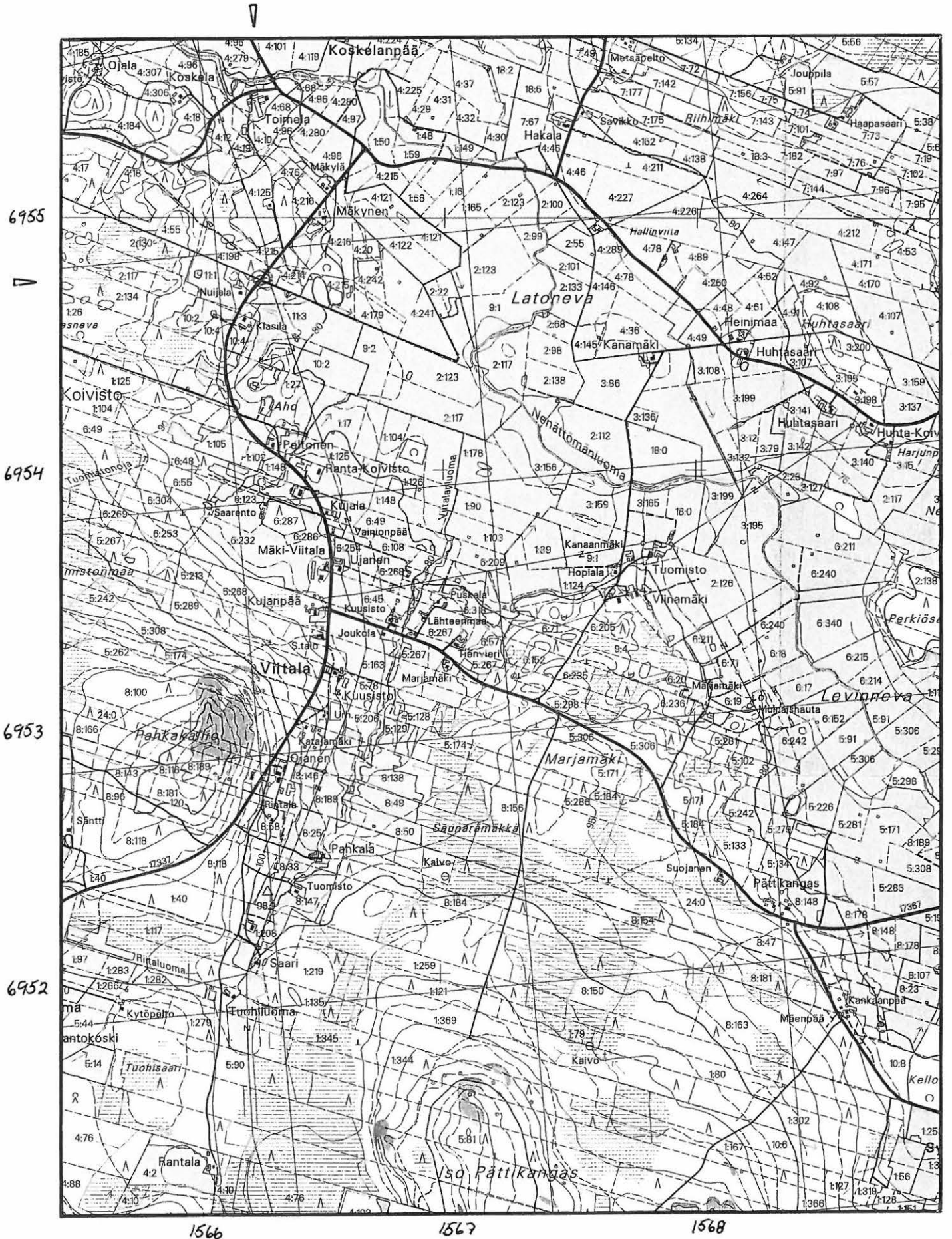
## Kurikka Klasila

*04 0002*

<b>Kohteen nimi</b>	Kurikka Klasila
<b>Kunta</b>	Kurikka
<b>Kohde</b>	Klasila
<b>Kylä</b>	Koivisto
<b>Tila/Reknro</b>	11:3
<b>Omistaja</b>	
<b>Osoite</b>	
<b>SKL/inv nro</b>	23
<b>Peruskartta</b>	1244 07 NOPANKYLÄ
<b>x</b>	6945 74
<b>y</b>	1566 26
<b>z</b>	85
<b>Etäisyystieto</b>	Kurikan kirkosta n. 7,5 km luoteeseen.
<b>Tutkimukset</b>	V. 1996 tarkastus Tellervo Lahti (Etelä-Pohjanmaan maakuntamuseo)
<b>Aiemmat löydöt</b>	Peltoja viljelevä Jukka Haavisto on löytänyt pellolta kvartseja (ei tallessa) sekä havainnut kynöksissä nokea ym. likamaajälkiä.
<b>Inventointi pvm</b>	22.5.2001
<b>Inventointilöydöt</b>	KM 33040 kvartsi-iskos
<b>Kuvat</b>	f. 122163, dia 47385
<b>Sijainti ja maasto</b>	Kohde sijaitsee itäkaakkoon viettävällä pellolla Kurikan ja Ilmajoen rajalla, luultavasti osa siitä on myös Ilmajoen puolella olevassa metsikössä. Matkaa idässä olevalle Nenättömänluomalle on n. 900 metriä. Klasilan tilan rakennukset sijaitseva välittömästi kohteen eteläpuolella ja Nuijalan tila kohteen luoteispuolitse kulkevan tien toisella puolella. Maaperä on hiekkaa, muuttuen alemmaksi mentäessä saveksi. Ilmajoen puoleinen metsikkö on sekametsää
<b>Kohteen kuvaus</b>	Kohde on hiekkaisella niemekkeellä, muinaisen merenlahden rannalla. Kohteesta on aikaisempia havaintoja muinaisjäännöksestä (ks. aikaisemmat löydöt). Inventoinnin yhteydessä löytyi kvartseja pellon yläreunasta tieltä n. 10 m. Tarkempi peltojen inventointi oli mahdotonta koska ne olivat jo oraalla. Kohde asuttuneehkä n. sata metriä pitkälle ja muutamia kymmeniä metrejä leveälle hiekkaiselle alueelle. Korkeutensa puolesta kohde on mesoliittinen, mutta läheiset vasarakirveslöydöt viittaavat siihen että se voi olla myös nuorakeraaminen. Paikalta ei tosin ole keramiikkalöytöjä vielä tehty.
<b>Luokitusehdotus</b>	II
<b>Lisätietoja</b>	Vasarakirveslöytö (Kurikan museossa) n. puoli kilometriä lounaaseen.
<b>Mjtunnus</b>	3010 <sup>4 02</sup> 0023
<b>Mjtyyppi</b>	-Asuinpaikat <i>IRTOLÖYTÖ</i>
<b>Mjtyypintarkenne</b>	
<b>Ajoitus</b>	Kivikausi

**Kurikka Klasila**

**Rauhoitusluokka** II  
**Lukumäärä** 1  
**Koordinaattiselite**  
**Karttaotteet** 1244 07 NOPANKYLÄ  
**Kiinteistötunnus** 30140200110003





## Kurikka Vieru

22

<b>Kohteen nimi</b>	Kurikka Vieru
<b>Kunta</b>	Kurikka
<b>Kohde</b>	Vieru
<b>Kylä</b>	Kurikka
<b>Tila/Reknro</b>	2:144 2:236 2:237 2:309
<b>Omistaja</b>	
<b>Osoite</b>	
<b>SKL/inv nro</b>	24
<b>Peruskartta</b>	1243 12 KURIKKA
<b>x</b>	6944 14
<b>y</b>	1573 20
<b>z</b>	70-76
<b>Etäisyystieto</b>	Kurikan kirkosta n. 2,6 km eteläkaakkoon.
<b>Tutkimukset</b>	-
<b>Aiemmat löydöt</b>	KM 14729:1-2 kvartsiesine ja -iskoksia (kohdenimi Kurikankylä Kytöharju)
<b>Inventointi pvm</b>	27.5.2001
<b>Inventointilöydöt</b>	KM 33041:1-2 (kvartsiytimiä ja -iskoksia)
<b>Kuvat</b>	f. 122152-154, diat 47374-376
<b>Sijainti ja maasto</b>	Laaja tarkemmin rajaamaton Vierun asuinpaikka-alue sijaitsee n. 200-400 m Jalasjoen koillispuolella länteen-lounaaseen viettävillä pelloilla, osittain myös metsässä. Kohteen laidalla sijaitsevat Vierun tilan rakennukset. Maaperä on enimmäkseen hiekkaa, mutta alueella on myös savikkoa ja kosteikkoa.
<b>Kohteen kuvaus</b>	Välittömässä läheisyydessä luoteispuolella sijaitsee Jäniskallion kohde, joka kuuluu samaan asuinpaikkavyöhykkeeseen. Kohteessa on eriaikaisia asuinalueita, joista alin sijaitsee Vierun tilan luoteispuolella n. 70 m mpy ja ylin karttaan merkityn Vierunrämäkän lounaispuolella n. 76 m mpy. Aiempia Rinta-Paavolan löytämiä kvartseja on Vierun tilalle menevän tien ojaleikkauksesta, jossa hän havaitsi myös palomaata. V. 2001 inventoinnissa löytyi kvartseja em. ylimmän ja alimman paikan lisäksi myös Vierun tilan pohjoispuolella olevalta pellolta läheltä metsän laidassa kulkevaa ajouraa, em. pelto oli jo oraalla joten sitä ei voinut tarkemmin tutkia.
<b>Luokitusehdotus</b>	II
<b>Lisätietoja</b>	
<b>Mj tunnus</b>	301010024 <sup>22</sup>
<b>Mj tyyppi</b>	Asuinpaikat
<b>Mj tyyppitarkenne</b>	
<b>Ajoitus</b>	Kivikausi

**Kurikka Vieru**

<b>Rauhoitusluokka</b>	II
<b>Lukumäärä</b>	0
<b>Koordinaattiselite</b>	
<b>Karttaotteet</b>	1243 12 KURIKKA
<b>Kiinteistötunnus</b>	30140400020144 30140400020236 30140400020237 30140400020309

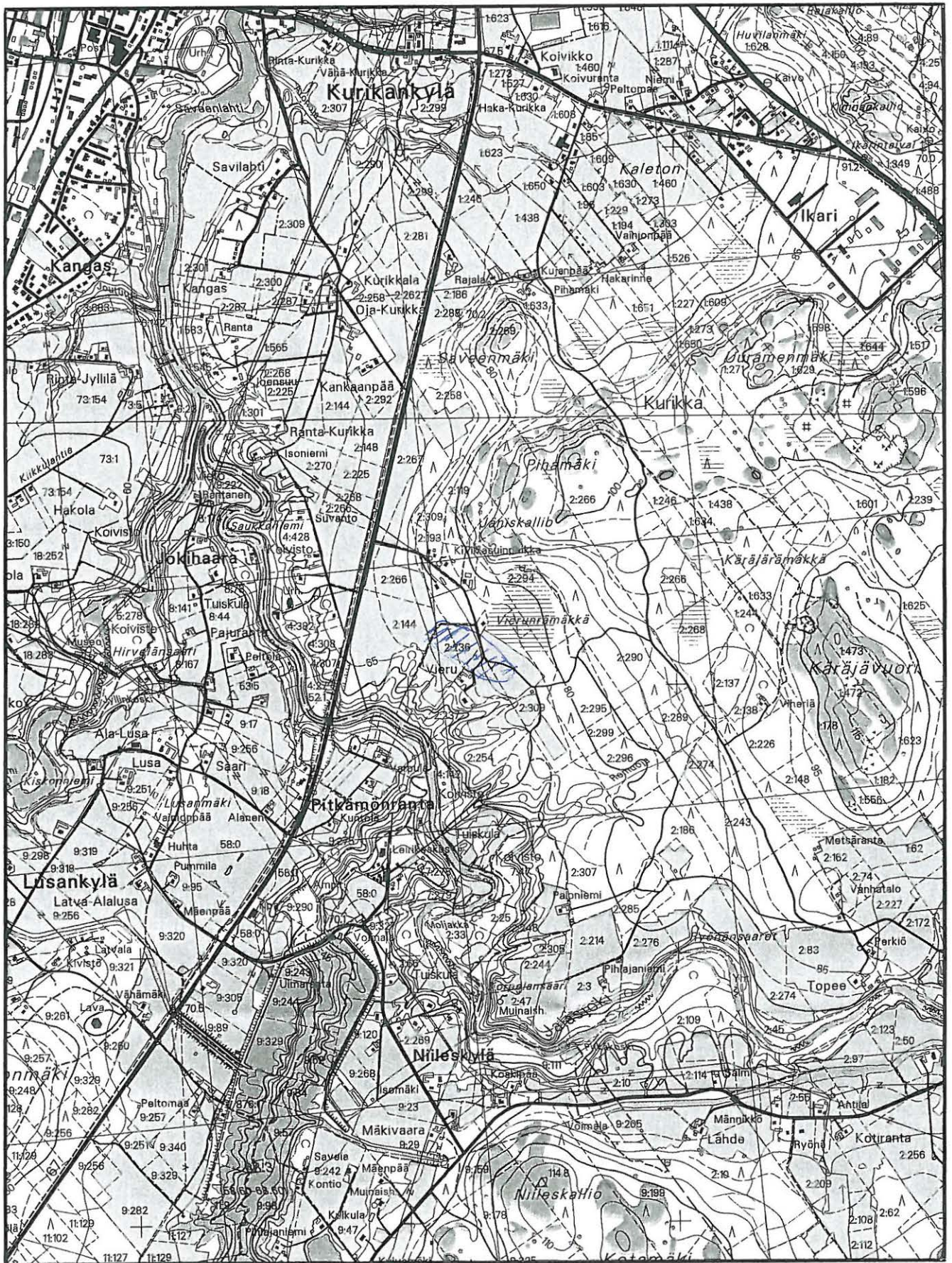


6946

6945

6944

6943



1672

1673

1674



## Kurikka Niileskallio

*23*

<b>Kohteen nimi</b>	Kurikka Niileskallio
<b>Kunta</b>	Kurikka
<b>Kohde</b>	Niileskallio
<b>Kylä</b>	Kurikka
<b>Tila/Reknro</b>	9:159 9:178
<b>Omistaja</b>	
<b>Osoite</b>	
<b>SKL/inv nro</b>	25
<b>Peruskartta</b>	1243 12 KURIKKA
<b>x</b>	6942 10
<b>y</b>	1573 15
<b>z</b>	80
<b>Etäisyystieto</b>	Kurikan kirkosta n. 4,5 km eteläkaakkoon.
<b>Tutkimukset</b>	-
<b>Aiemmat löydöt</b>	-
<b>Inventointi pvm</b>	17.7.2001
<b>Inventointilöydöt</b>	KM 33042:1-2 (kvartsiytimiä ja -iskoksia)
<b>Kuvat</b>	f. 122146, dia 47368
<b>Sijainti ja maasto</b>	Kohde sijaitsee n. 400 m Jalasjoesta etelään ja n. 600 m Pitkämön tekojärvestä itään Niileskallion länsipuolella länteen viettävällä rinteellä sekametsässä. Maaperä on hiekkaista moreenia. Kohteen alaosassa kulkee Pitkämönkylän ja Myllykylän välinen päällystetty tie.
<b>Kohteen kuvaus</b>	Kohteen lounaispuolella n. 300 metrin päässä sijaitsee Kuivamäen asuinpaikka ja kohteesta n. 300 metriä koilliseen taas on Niileskallionpää -niminen asuinpaikka. Niileskallion asuinpaikka ulottuu Niileskylän kohdalla olevasta risteyksestä n. 200 metriä etelään asettuen 80 metrin korkeuskäyrän tuntumaan. Inventointilöydöt loppuivat Niileskallion lounaispuolitse kulkevan, Kotamäen päälle johtavan, tien kohdalle. Luultavasti em. kolme kohdetta muodostavat pesäkkeisen osittain eriaikaisten asuinpaikkaketjun, joista alimmat sijaitsevat n. 74 metrin korkeudella ja ylimmät hieman yli 80 metrissä.
<b>Luokitusehdotus</b>	II
<b>Lisätietoja</b>	
<b>Mjtunnus</b>	<i>23</i> 301010025
<b>Mjtyyppi</b>	Asuinpaikat
<b>Mjtyypintarkenne</b>	
<b>Ajoitus</b>	Kivikausi
<b>Rauhoitusluokka</b>	II

## Kurikka Niileskallio

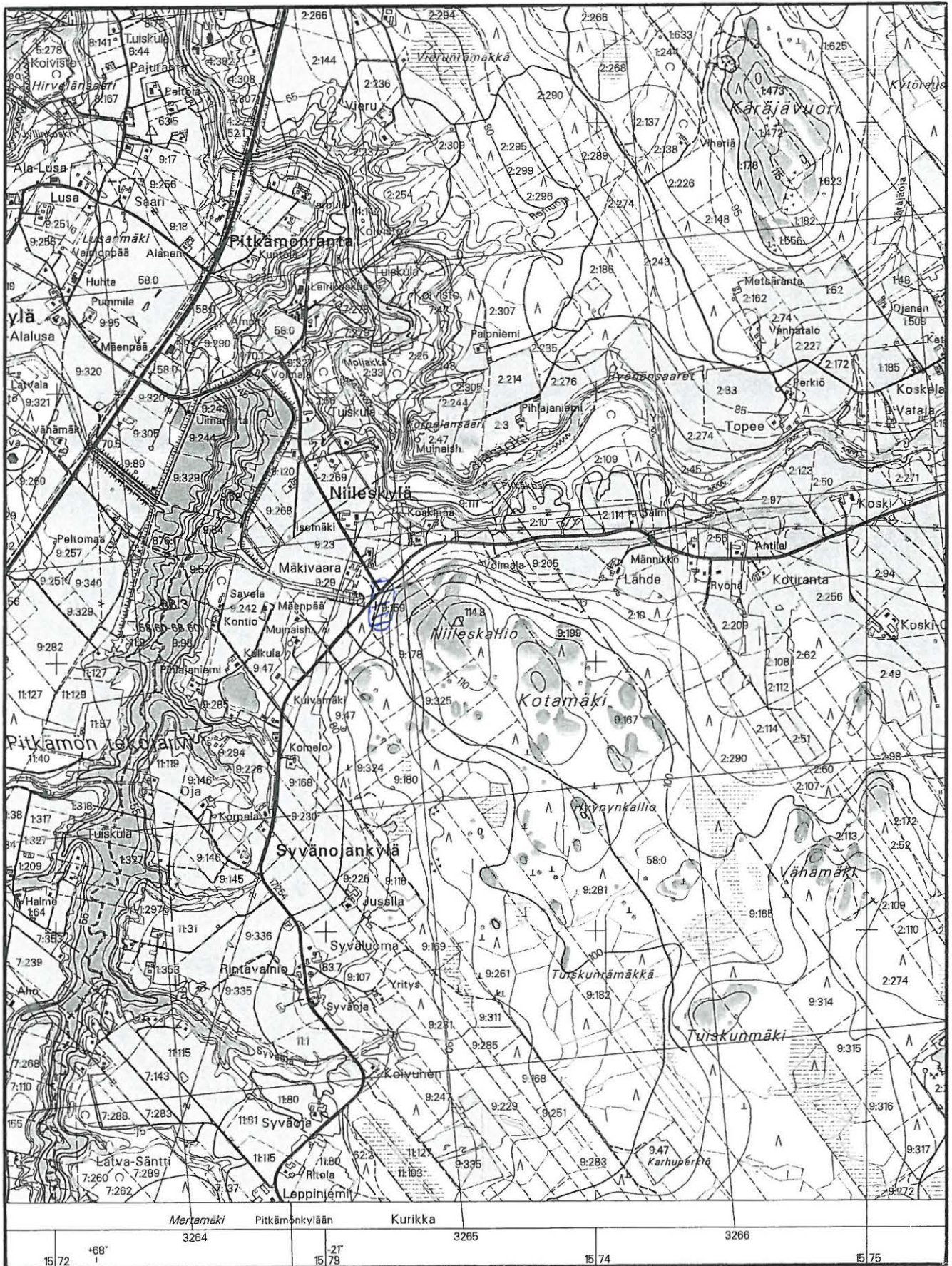
<b>Lukumäärä</b>	1
<b>Koordinaattiselite</b>	Kohteen keskikohta.
<b>Karttaotteet</b>	1243 12 KURIKKA
<b>Kiinteistötunnus</b>	30140400090159 30140400090178



6943

6942

6941





## Kurikka Paloniemen tienhaara

*04 0005*

<b>Kohteen nimi</b>	Kurikka Paloniemen tienhaara
<b>Kunta</b>	Kurikka
<b>Kohde</b>	Paloniemen tienhaara
<b>Kylä</b>	Kurikka
<b>Tila/Reknro</b>	2:285 2:307
<b>Omistaja</b>	
<b>Osoite</b>	
<b>SKL/inv nro</b>	26
<b>Peruskartta</b>	1243 12 KURIKKA
<b>x</b>	6943 24
<b>y</b>	1573 84
<b>z</b>	82
<b>Etäisyystieto</b>	Kurikan kirkosta n. 3,7 km kaakkoon.
<b>Tutkimukset</b>	-
<b>Aiemmat löydöt</b>	-
<b>Inventointi pvm</b>	21.5.2001
<b>Inventointilöydöt</b>	KM 33043:1-2 (kvartsiydin ja -iskos)
<b>Kuvat</b>	f.122155, dia 47377
<b>Sijainti ja maasto</b>	Kohde sijaitsee n. 300 metriä Jalasjoen pohjoispuolella, männikkökankaalla Paloniemen tilalle kääntyvän risteyksen tuntumassa. Maaperä on hiekka ja moreenia. Maasto laskee lounaaseen, muinoin kohde on sijainnut lounaaseen pistävässä niemessä. Inventointilöydöt löytyivät metsäautotien varresta ja ojaleikkauksesta.
<b>Kohteen kuvaus</b>	Kohde on korkeutensa perusteella mesoliittinen asuinpaikka, kuten samalla korkeudella oleva Topeen asuinpaikka n. puoli kilometriä itäkaakkoon. Kohteen rajaaminen on vaikeaa sillä muutamassa risteyksen tuntumaan tehdyssä koepistossa ei ollut löytöjä eikä likamaata. Topografian ja maaperän perusteella kohde voisi käsittää n. 81 metrin yläpuolella olevan muinaisen hiekkapohjaisen niemekkeen.
<b>Luokitusehdotus</b>	II
<b>Lisätietoja</b>	
<b>Mjtunnus</b>	<i>4 05</i> 301010020
<b>Mjtyyppi</b>	Asuinpaikat
<b>Mjtyypintarkenne</b>	
<b>Ajoitus</b>	Kivikausi
<b>Rauhoitusluokka</b>	II
<b>Lukumäärä</b>	1

## Kurikka Paloniemen tienhaara

**Koordinaattiselite****Karttaotteet** 1243 12 KURIKKA**Kiinteistötunnus** 30140400020285  
30140400020307



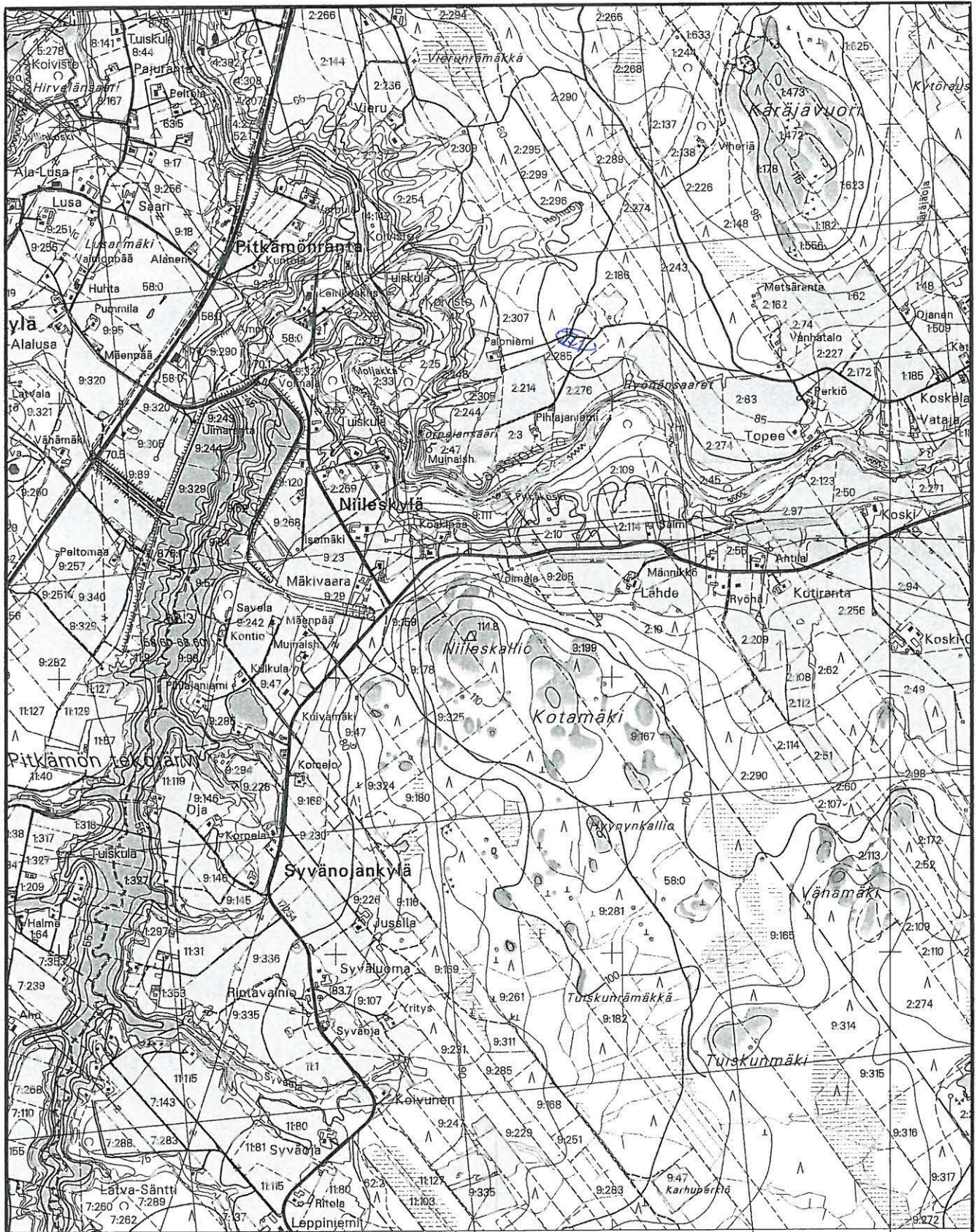


6944

6943

6942

6941



	Mertämäki	Pitkämäonkylään	Kurikka		
	3264		3265	3266	
15 72	+68°	-21°	15 74	15 75	



## Kurikka Salmeenmäki 1-2

24

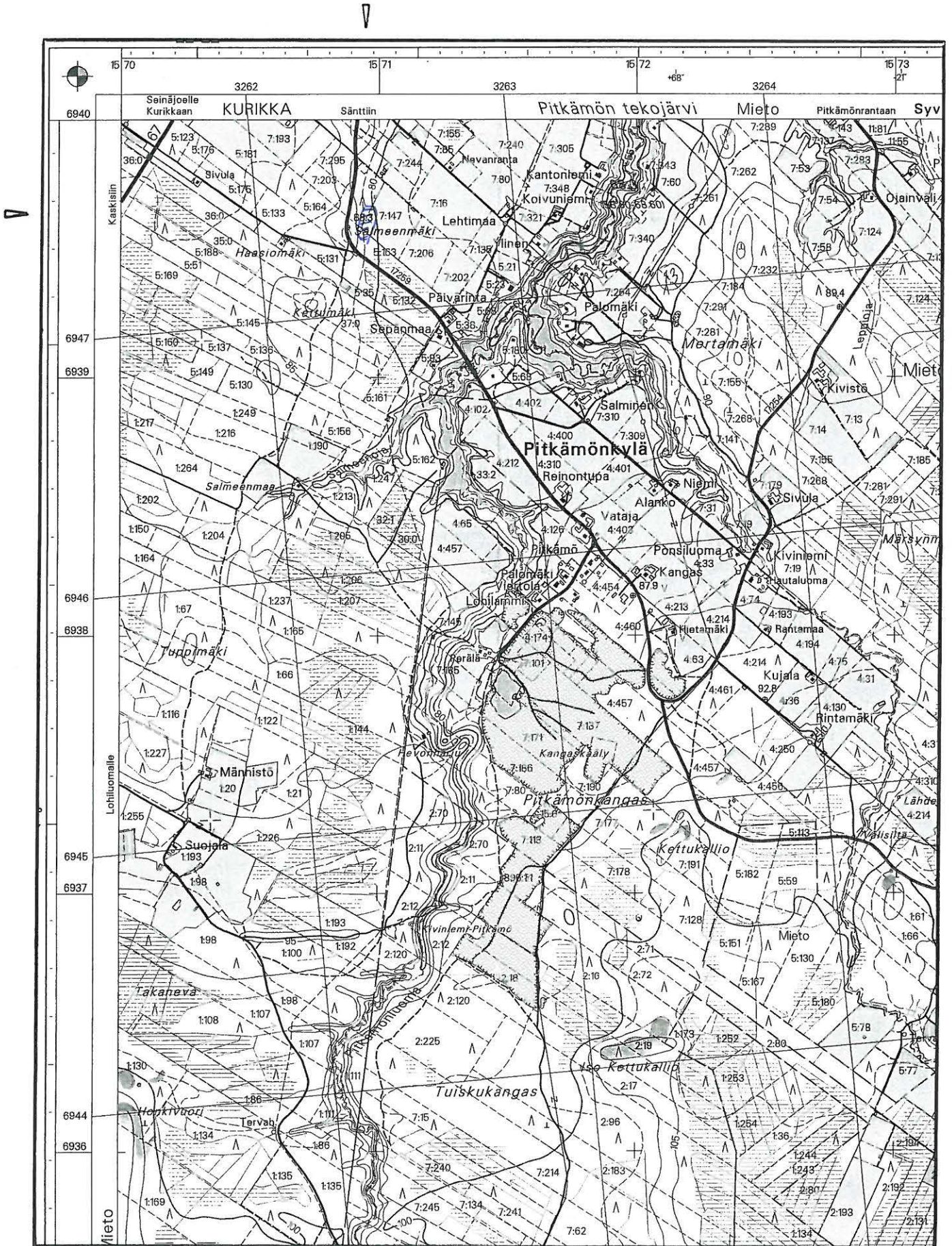
<b>Kohteen nimi</b>	Kurikka Salmeenmäki 1
<b>Kunta</b>	Kurikka
<b>Kohde</b>	Salmeenmäki 1
<b>Kylä</b>	Mieto
<b>Tila/Reknro</b>	7:147
<b>Omistaja</b>	
<b>Osoite</b>	
<b>SKL/inv nro</b>	27
<b>Peruskartta</b>	1243 11 PITKÄMÖNKYLÄ
<b>x</b>	6939 62
<b>y</b>	1570 95
<b>z</b>	80
<b>Etäisyystieto</b>	Kurikan kirkosta n. 6,8 km etelään.
<b>Tutkimukset</b>	-
<b>Aiemmat löydöt</b>	-
<b>Inventointi pvm</b>	23.5.2001
<b>Inventointilöydöt</b>	KM 33044:1-4 (kivies. katkelma, kivilajiydin, kvartsiydin ja -iskoksia
<b>Kuvat</b>	f. 122149, dia 47371
<b>Sijainti ja maasto</b>	Kohde sijaitsee n. 700 metriä Pitkämön tekojärvestä länteen pellon ja metsän rajassa itään viettävällä rinteellä. Maaperä on hiekkaa. Kasvillisuus havupuuvaltaista sekametsää. N. 100 metriä kohteen länsipuolella on Säntin ja Pitkämönkylän välinen päällystetty tie.
<b>Kohteen kuvaus</b>	Kyseessä on mesoliittinen asuinpaikka n. 80 metriä mpy. Inventointilöydöt löytyivät n. 30 metriä pitkältä alueelta pelloilta läheltä metsän reunaa ja pellon ja metsän välisestä ojasta. Asuinpaikka ulottuu myös metsän puolelle. Havainnot perustuvat pintapoimintaan ja maastohavaintoihin.
<b>Luokitusehdotus</b>	II
<b>Lisätietoja</b>	N. 300 metriä pohjoiseen on kohde Salmeenmäki 2, joka sijaitsee samalla korkeudella.
<b>Mjtunnus</b>	301010027 <sup>24</sup>
<b>Mjtyyppi</b>	Asuinpaikat
<b>Mjtyypintarkenne</b>	
<b>Ajoitus</b>	Kivikausi
<b>Rauhoitusluokka</b>	II
<b>Lukumäärä</b>	0
<b>Koordinaattiselite</b>	Löytöalueen keskipiste.

**Kurikka Salmeenmäki 1**

**Karttaotteet** 1243 11 PITKÄMÖNKYLÄ

**Kiinteistötunnus** 30140800070147







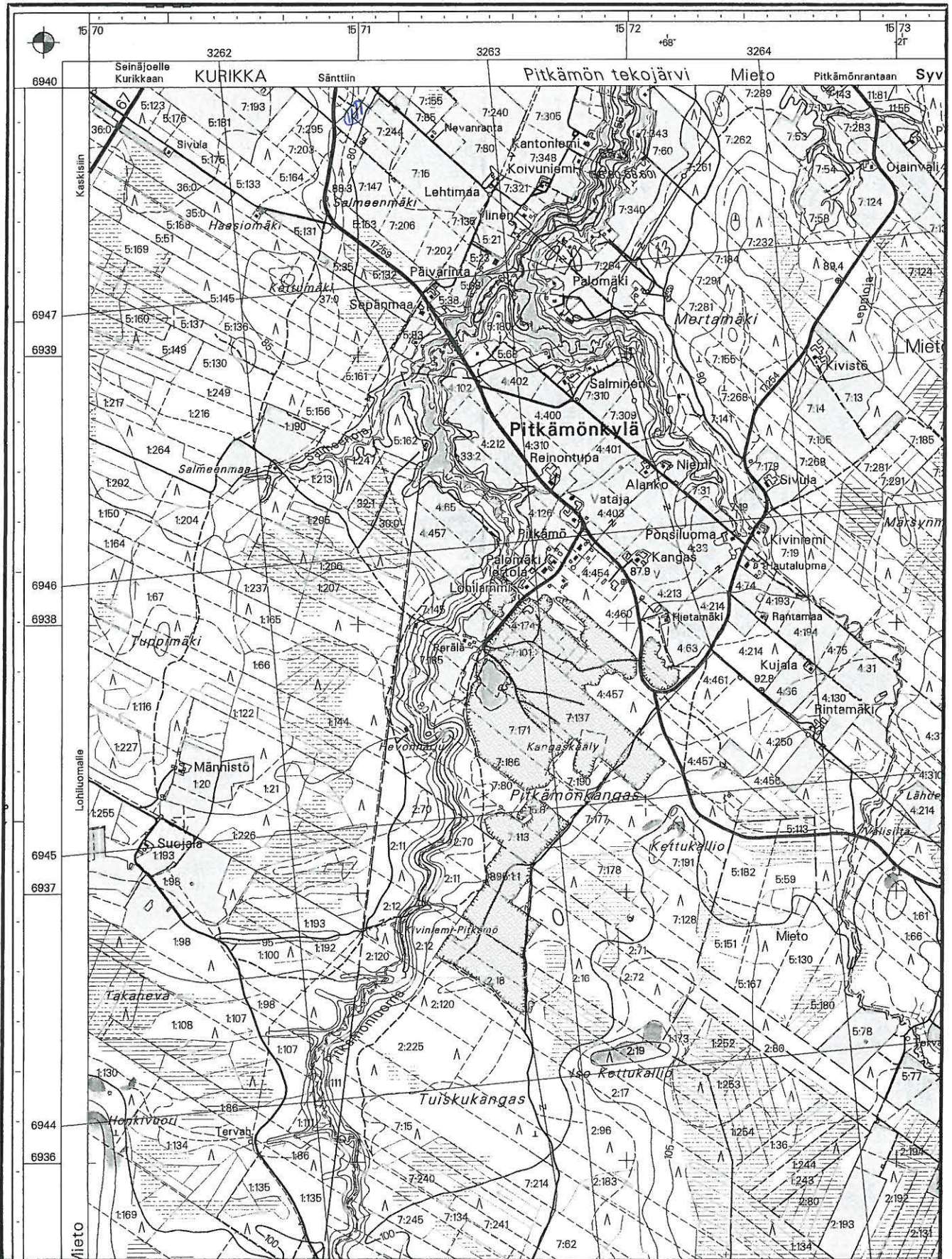
## Kurikka Salmeenmäki 2

24

<b>Kohteen nimi</b>	Kurikka Salmeenmäki 2
<b>Kunta</b>	Kurikka
<b>Kohde</b>	Salmeenmäki 2
<b>Kylä</b>	Mieto
<b>Tila/Reknro</b>	7:40 7:141 7:244
<b>Omistaja</b>	
<b>Osoite</b>	
<b>SKL/inv nro</b>	28
<b>Peruskartta</b>	1243 11 PITKÄMÖNKYLÄ
<b>x</b>	6939 90
<b>y</b>	1571 00
<b>z</b>	81
<b>Etäisyystieto</b>	Kurikan kirkosta n. 6,5 km etelään.
<b>Tutkimukset</b>	-
<b>Aiemmat löydöt</b>	-
<b>Inventointi pvm</b>	23.5.2001
<b>Inventointilöydöt</b>	KM 33045:1-2 (kiviesineen katkelmia, kvartsi-iskoksia)
<b>Kuvat</b>	f. 122150, dia 47372
<b>Sijainti ja maasto</b>	Kohde sijaitsee n. 800 metriä Pitkämön tekojärvestä länteen pellon ja metsän rajassa itään viettävällä rinteellä. Maaperä on hiekkaa. Kasvillisuus havupuuvaltaista sekametsää. N. 100 metriä kohteen länsipuolella on Säntin ja Pitkämönkylän välinen päällystetty tie. Kohteen pohjoispäähän, pellon reunassa olevan ladon viereen johtaa ajoura päätieltä.
<b>Kohteen kuvaus</b>	Kyseessä on mesoliittinen asuinpaikka n. 80 metriä mpy. Löytöalueen kohdalla pelto muodostaa n. 60 metriä leveän metsän sisään työntyvän kaistan, jonka metsän puoleisen pään tuntumasta löydöt tulivat. Asuinpaikka ulottunee myös metsän puolelle. Havainnot perustuvat pintapöimintaan ja maastohavaintoihin.
<b>Luokitusehdotus</b>	II
<b>Lisätietoja</b>	N. 300 metriä etelään on kohde Salmeenmäki 1, joka sijaitsee samalla
<b>Mjtunnus</b>	301010028 <sup>24</sup>
<b>Mjtyyppi</b>	Asuinpaikat
<b>Mjtyypintarkenne</b>	
<b>Ajoitus</b>	Kivikausi
<b>Rauhoitusluokka</b>	II
<b>Lukumäärä</b>	0

**Kurikka Salmeenmäki 2****Koordinaattiselite****Karttaotteet** 1243 11 PITKÄMÖNKYLÄ**Kiinteistötunnus** 30140800070040  
30140800070141  
30140800070244





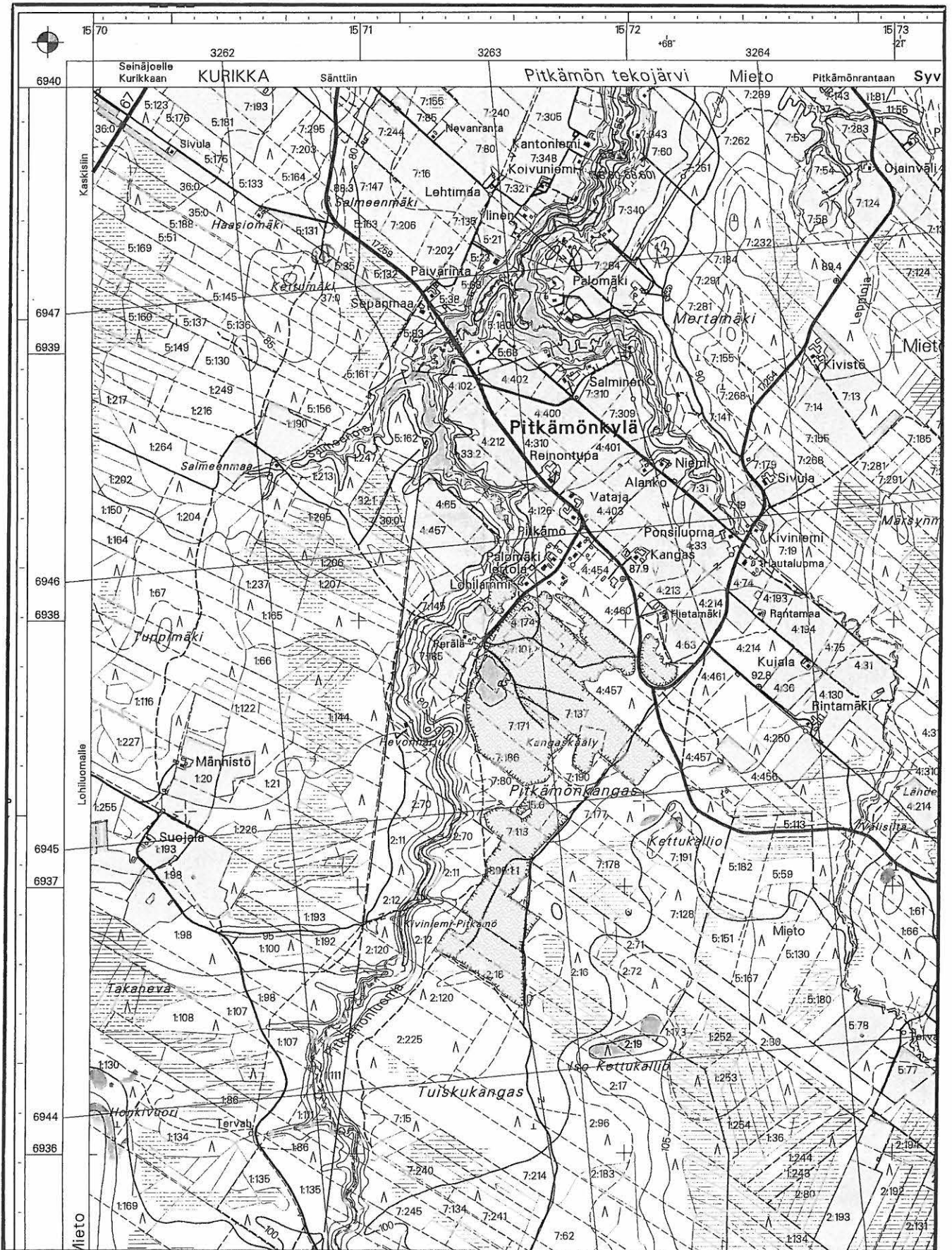


## Kurikka Kettumäki

25

<b>Kohteen nimi</b>	Kurikka Kettumäki
<b>Kunta</b>	Kurikka
<b>Kohde</b>	Kettumäki
<b>Kylä</b>	Mieto
<b>Tila/Reknro</b>	37:0 5:35 5:132
<b>Omistaja</b>	
<b>Osoite</b>	
<b>SKL/inv nro</b>	29
<b>Peruskartta</b>	1243 11 PITKÄMÖNKYLÄ
<b>x</b>	6939 35
<b>y</b>	1570 86
<b>z</b>	83
<b>Etäisyystieto</b>	Kurikan kirkosta n. 7,1 km etelään.
<b>Tutkimukset</b>	-
<b>Aiemmat löydöt</b>	-
<b>Inventointi pvm</b>	23.5.2001
<b>Inventointilöydöt</b>	KM 33046:1-2 (kvartsiytimiä ja -iskoksia)
<b>Kuvat</b>	f. 122151, dia 47373
<b>Sijainti ja maasto</b>	Kohde sijaitsee Pitkämön tekojärven eteläpäässä, n. 600 metriä järvestä länteen Kettumäen itälaidalla. Paikka on itään laskevalla rinteellä pitkän kapean peltokaistaleen luoteisosassa ja sitä ympäröivässä metsässä. Maaperä on hiekkaa. Kohteen luoteispuolitse kulkee metsäautotie.
<b>Kohteen kuvaus</b>	Kohde on mesoliittinen asuinpaikka n. 83-84 metrin korkeudella. Inventointilöydöt tulivat pintapoiminnassa pellolta heti tien kaakkoispuolelta ja siitä n. 30 metriä alaspäin. Pellon syrjään ilmeisesti pois traktorin tieltä oli nostettu hiekkakivinen hioinlaaka. Kohde jatkuu peltosaran koillispuolella olevaan metsään.
<b>Luokitusehdotus</b>	II
<b>Lisätietoja</b>	Muutaman sadan metrin päässä kohteesta koilliseen sijaitsevat kivilautiset asuinpaikat Salmeenmäki 1 ja 2.
<b>Mjtunnus</b>	301010029 25
<b>Mjtyyppi</b>	Asuinpaikat
<b>Mjtyypintarkenne</b>	
<b>Ajoitus</b>	Kivikausi
<b>Rauhoitusluokka</b>	II
<b>Lukumäärä</b>	1

**Kurikka Kettumäki****Koordinaattiselite****Karttaotteet** 1243 11 PITKÄMÖNKYLÄ**Kiinteistötunnus** 30140800370000  
30140800050035  
30140800050132





## Kurikka Lusanmäki

*26*

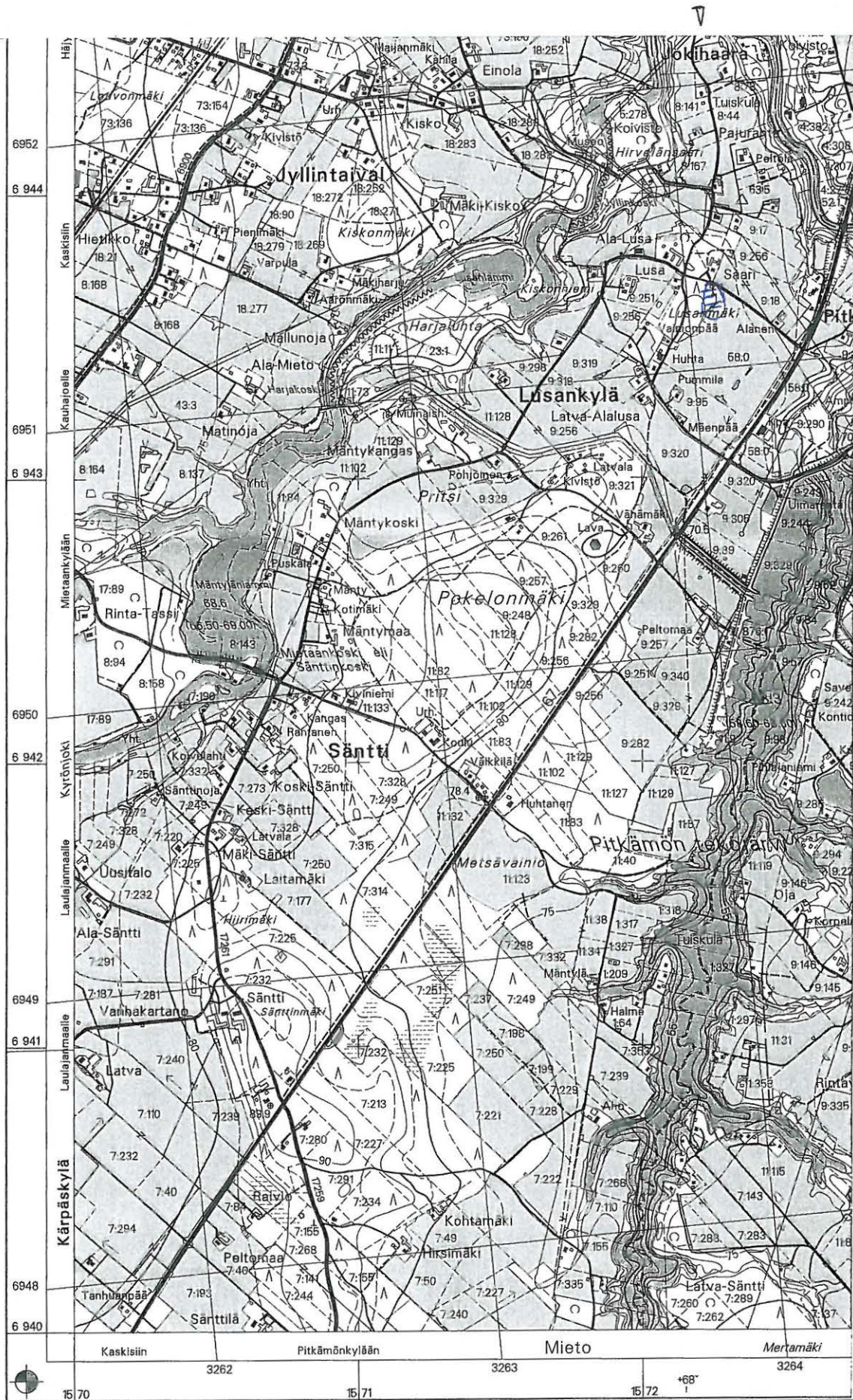
<b>Kohteen nimi</b>	Kurikka Lusanmäki
<b>Kunta</b>	Kurikka
<b>Kohde</b>	Lusanmäki
<b>Kylä</b>	Mieto
<b>Tila/Reknro</b>	58:0
<b>Omistaja</b>	
<b>Osoite</b>	
<b>SKL/inv nro</b>	30
<b>Peruskartta</b>	1243 12 KURIKKA
<b>x</b>	6943 59
<b>y</b>	1572 23
<b>z</b>	69
<b>Etäisyystieto</b>	Kurikan kirkosta n. 3 km etelään.
<b>Tutkimukset</b>	-
<b>Aiemmat löydöt</b>	-
<b>Inventointi pvm</b>	4.6.2001
<b>Inventointilöydöt</b>	KM 33047:1-2 (kvartsiydin ja -iskoksia)
<b>Kuvat</b>	f. 122171, dia 47393
<b>Sijainti ja maasto</b>	Kohde sijaitsee Jalas- ja Kyrönjokien välisellä kannaksella, koilliseen kohti Jalasjokea viettävällä rinteellä, pellolla ja metsässä. Matkaa luoteseen Kyrönjoelle ja koilliseen Jalasjoelle on molempiin n. 500 metriä. N. 300 metriä kohteen itäpuolella kulkee tie nro 67 ja kohteen pohjoispuolitse n. 200 metrin päässä kulkee Lusankylän kautta Sännttiin kiertävä hiekkatie. Maaperä on hiekkaa ja kasvillisuus mäntymetsää. Pellot olivat viljeltyjä.
<b>Kohteen kuvaus</b>	Inventointilöydöt löytyivät pellostä läheltä metsänreunaa muutaman metrin päässä toisistaan. Kohde on melko tasainen, viettää hieman koilliseen päin. Kohteen korkeus viittaa varhaiskampakeramiikkaan, mutta keramiikkalöytöjä kohteesta ei ole.
<b>Luokitusehdotus</b>	II
<b>Lisätietoja</b>	
<b>Mjtunnus</b>	<i>26</i> 301010030
<b>Mjtyyppi</b>	Asuinpaikat
<b>Mjtyypintaranne</b>	
<b>Ajoitus</b>	Kivikausi
<b>Rauhoitusluokka</b>	II
<b>Lukumäärä</b>	1
<b>Koordinaattiselite</b>	

**Kurikka Lusanmäki**

**Karttaotteet** 1243 12 KURIKKA

**Kiinteistötunnus** 30140800580000







## Kurikka Pokelonmäki

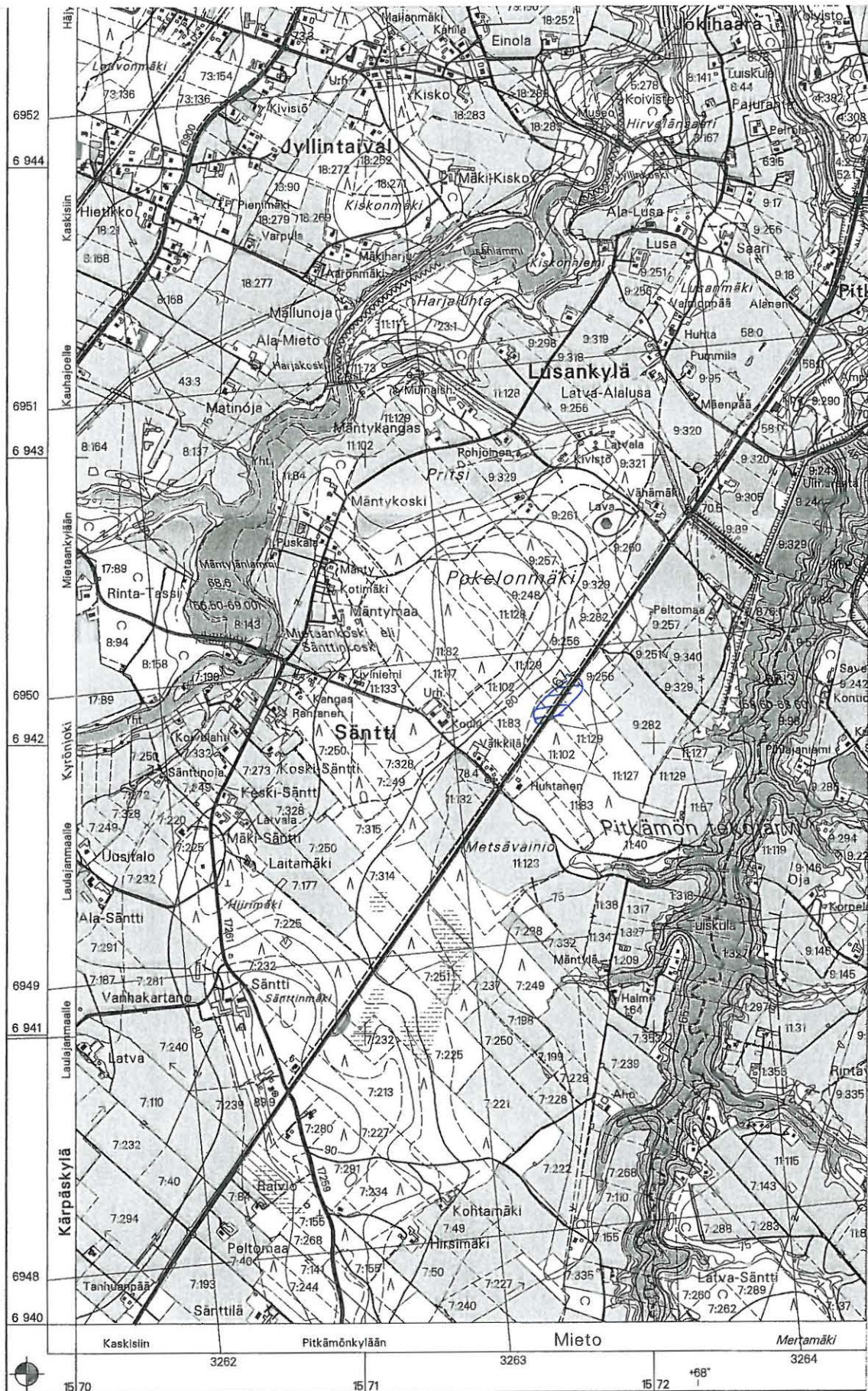
*27*

<b>Kohteen nimi</b>	Kurikka Pokelonmäki
<b>Kunta</b>	Kurikka
<b>Kohde</b>	Pokelonmäki
<b>Kylä</b>	Mieto
<b>Tila/Reknro</b>	11:127 11:128 11:129 9:256
<b>Omistaja</b>	
<b>Osoite</b>	
<b>SKL/inv nro</b>	31
<b>Peruskartta</b>	1243 12 KURIKKA
<b>x</b>	6942 20
<b>y</b>	1571 73
<b>z</b>	76
<b>Etäisyystieto</b>	Kurikan kirkosta n. 4,4 km etelään.
<b>Tutkimukset</b>	-
<b>Aiemmat löydöt</b>	-
<b>Inventointi pvm</b>	4.6.2001
<b>Inventointilöydöt</b>	KM 33048:1-2 (hiekkakivi- ja kvartsi-iskoksia)
<b>Kuvat</b>	F. 122170, dia 47392
<b>Sijainti ja maasto</b>	Kohde sijaitsee Pitkämön tekojärvestä n. 400 metriä länteen, Pokelonmäen itäpuolella aivan tien 67 tuntumassa, hakkuualueen länsilaidassa. Maaperä on moreenia ja kasvillisuus havumetsää. Tie 67 kulkee kohteen läpi.
<b>Kohteen kuvaus</b>	Tien itäpuolinen metsä oli hakattu palstan 11:127 kohdalta ja metsäkoneen rikkomassa maasta löytyi kvartseja sekä parissa kohtaa näkyi hieman punertavaksi palanutta hiekkaa ja hiiltä. Kvartseja löytyi myös tien 67 vieressä kulkevan kevyen liikenteen väylän länsipuolisesta leikkauksesta. Kohde on selvästi osittain tuhoutunut tietä tehtäessä. Epäselvää on kuinka paljon kohteesta on säilynyt tien itä- ja länsipuolisessa koskemattomassa metsässä. Kohde voidaan korkeutensa perusteella ajoittaa mesoliittiselle kivikauden loppupuolelle.
<b>Luokitusehdotus</b>	II
<b>Lisätietoja</b>	
<b>Mjtunnus</b>	<i>27</i> 301010031
<b>Mjtyyppi</b>	Asuinpaikat
<b>Mjtyypintarkenne</b>	
<b>Ajoitus</b>	Kivikausi
<b>Rauhoitusluokka</b>	II

**Kurikka Pokelonmäki**

<b>Lukumäärä</b>	1
<b>Koordinaattiselite</b>	
<b>Karttaotteet</b>	1243 12 KURIKKA
<b>Kiinteistötunnus</b>	30140800110127 30140800110128 30140800110129 30140800090256







## Kurikka Paloluoma

04 0003

<b>Kohteen nimi</b>	Kurikka Paloluoma
<b>Kunta</b>	Kurikka
<b>Kohde</b>	Paloluoma
<b>Kylä</b>	Kurikka
<b>Tila/Reknro</b>	3:668
<b>Omistaja</b>	
<b>Osoite</b>	
<b>SKL/inv nro</b>	32
<b>Peruskartta</b>	1243 09 MIETAANKYLÄ
<b>x</b>	6946 62
<b>y</b>	1568 73
<b>z</b>	83
<b>Etäisyystieto</b>	Kurikan kirkosta 3,8 km länteen.
<b>Tutkimukset</b>	
<b>Aiemmat löydöt</b>	-
<b>Inventointi pvm</b>	1.6.2001
<b>Inventointilöydöt</b>	KM 33049:1-2 (kiviesineen katkelma ja kvartsiydin)
<b>Kuvat</b>	f. 122166, dia 47388
<b>Sijainti ja maasto</b>	Kohde sijaitsee Jyräntien varressa n. 100 metriä Paloluoman itäpuolella länteenpäin viettävällä pellolla. Kohteen erottuu maastossa pienehkönä kumpareena ja sen ylitse kulkee sähkölinja. Maasto on peltoa ja maaperä kumpareen kohdalla hiekan sekaista moreenia. Paloluoman vedenottama sijaitsee kohteesta n. 200 metriä luoteeseen.
<b>Kohteen kuvaus</b>	Korkeutensa perusteella (n. 86 m mpy) kohde ajoittuu mesoliittiseksi. Inventointi löydöt löytyivät muutaman metrin päässä toisistaan sähkölinjan alta. Luultavasti kyseessä on ollut pieni alainen asuinpaikka sopivalla maastonkohdalla. Kohde lienee melko pahoin tuhoutunut tietä tehdessä ja peltaja kynnettäessä.
<b>Luokitusehdotus</b>	III
<b>Lisätietoja</b>	N. puoli kilometriä kohteen itäpuolella on Jyränpään kivikautinen löytöpaikka ja Paloluoman länsipuolella 300 ja n. 800 metrin päässä kohteesta länteen ovat Hautaharjun ja Pihlajan löytöpaikat.
<b>Mjtunnus</b>	04 03 301010032
<b>Mjtyyppi</b>	Asuinpaikat
<b>Mjtyypintarkenne</b>	
<b>Ajoitus</b>	Kivikausi
<b>Rauhoitusluokka</b>	II
<b>Lukumäärä</b>	1

## Kurikka Paloluoma

**Koordinaattiselite****Karttaotteet** 1243 09 MIETAANKYLÄ**Kiinteistötunnus** 301040400030668



1568

1569

1570

Kurikan keskusta  
 6956  
 6 948  
 Kurikka  
 6955  
 6 947  
 6954  
 6 946  
 Kurikan keskusta  
 6953  
 6 945  
 Jyllintalalla  
 6952



## Kurikka Jyränpää

*04 0004*

<b>Kohteen nimi</b>	Kurikka Jyränpää
<b>Kunta</b>	Kurikka
<b>Kohde</b>	Jyränpää
<b>Kylä</b>	Kurikka
<b>Tila/Reknro</b>	3:374 ei peruskartassa
<b>Omistaja</b>	
<b>Osoite</b>	
<b>SKL/inv nro</b>	33
<b>Peruskartta</b>	1243 09 MIETAANKYLÄ
<b>x</b>	6946 40
<b>y</b>	1569 20
<b>z</b>	80
<b>Etäisyystieto</b>	Kurikan kirkosta 3 km länteen.
<b>Tutkimukset</b>	1964 inventointi Lasse Laaksonen, ei kertomusta.
<b>Aiemmat löydöt</b>	KM 16588 (kvartsia)
<b>Inventointi pvm</b>	29.5.2001
<b>Inventointilöydöt</b>	<del>KM</del>
<b>Kuvat</b>	f. 122158, dia 47380
<b>Sijainti ja maasto</b>	Kohde sijaitsee Jyräntien varressa Jyränpään ja Kuuselan tilojen kohdalla. Maasto on hiekka/moreenipohjaista mäntykangasta, joka viettää länteen kohti Paloluomaa ja muuttuu savisemmiksi pelloiksi.
<b>Kohteen kuvaus</b>	Inventoinnissa löytyi kvartsia Jyränpään kohdalla sijaitsevan tien ojan leikkauksesta. Asuinpaikan laajuutta oli mahdoton arvioida. Mahdollisesti kyseessä on pitkä asuinpaikkojen ketju joka alkaa jo n. kilometrin päässä kaakkoon, Jyrä-Palomäen asuinpaikan kohdalta ja noudattelee hiekkaista harjannetta korkeudella 80-83 m mpy. Koskematonta muinaisjäännöstä voisi olla säilynyt metsän puolella, muuten viljely ja rakentaminen ovat ainakin osittain tuhonneet kohteet.
<b>Luokitusehdotus</b>	III
<b>Lisätietoja</b>	
<b>Mjtnunnus</b>	3010 <sup>4</sup> 100 <sup>4</sup> 33
<b>Mjtyyppi</b>	Asuinpaikat
<b>Mjtyypintarckenne</b>	
<b>Ajoitus</b>	Kivikausi
<b>Rauhoitusluokka</b>	II
<b>Lukumäärä</b>	1
<b>Koordinaattiselite</b>	

**Kurikka Jyränpää**

**Karttaotteet** 1243 09 MIETAANKYLÄ  
**Kiinteistötunnus** 301040400030374  
3010404 ei merkitty pk:aan



Kurikan keskustaajama	6956
Kurikka	6948
Kurikka	6955
Kurikka	6947
Kurikka	6954
Kurikka	6946
Kurikan keskustaajama	6953
Kurikka	6945
Jyllintalpaaleille	6952

1568

1569

1570



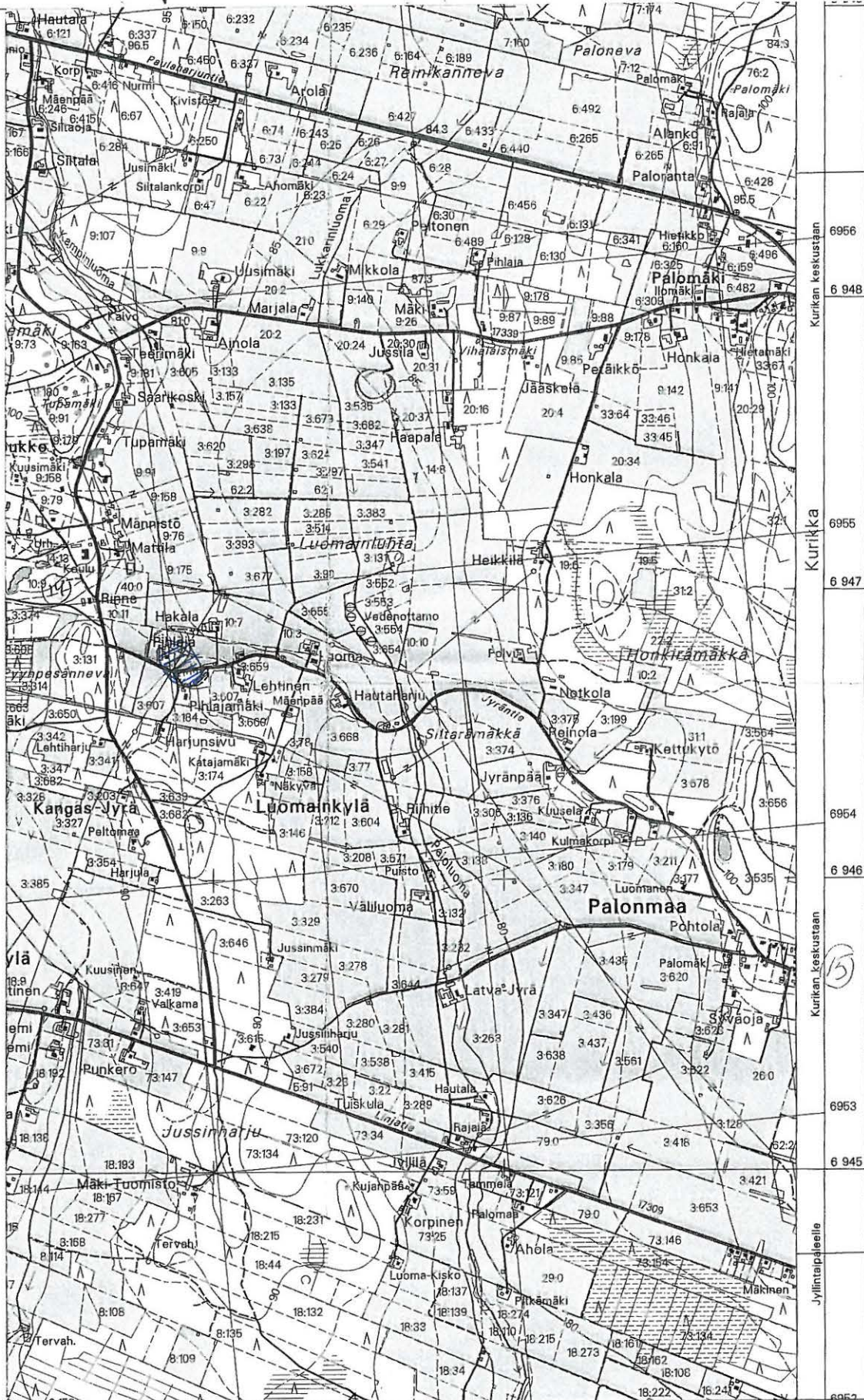
## Kurikka Pihlaja

28

<b>Kohteen nimi</b>	Kurikka Pihlaja
<b>Kunta</b>	Kurikka
<b>Kohde</b>	Pihlaja
<b>Kylä</b>	Kurikka
<b>Tila/Reknro</b>	3:607
<b>Omistaja</b>	
<b>Osoite</b>	
<b>SKL/inv nro</b>	34
<b>Peruskartta</b>	1243 09 MIETAANKYLÄ
<b>x</b>	6946 80
<b>y</b>	1567 84
<b>z</b>	89
<b>Etäisyystieto</b>	Kurikan kirkosta 4,4 km länteen.
<b>Tutkimukset</b>	1964 inventointi Lasse Laaksonen, ei kertomusta.
<b>Aiemmat löydöt</b>	KM 14476:1-4, <del>KM-23775-</del>
<b>Inventointi pvm</b>	29.5.2001 <i>Jyränkylän mlk</i>
<b>Inventointilöydöt</b>	-
<b>Kuvat</b>	f. 122159, dia 47381
<b>Sijainti ja maasto</b>	Kohde sijaitsee Jyräntien varressa Pihlajan ja Pihlajamäen talojen ja hiekkakuopan kohdalla. Asuinpaikka on hiekkaisella harjanteella savisten peltojen keskellä. Hiekkaa on otettu vuosien ajan tien vieressä olevasta kuopasta, joka nyttemmin on kuitenkin kasvanut umpeen. Maasto viettää itään kohti Paloluomaa. Läheisiä asuinpaikkoja ovat Kampin koulu ja Paloluoma. Löytöpaikkoja ovat myös Hautaharju ja Haapala.
<b>Kohteen kuvaus</b>	Inventointi hetkellä satoi vettä ja havaintojen teko oli vaikeaa. Pihlajan talossa asuu Juho Pihlaja, joka on 1950-luvulla löytöjä tehneen Pentti Pihlajan poika. Juho Pihlaja kertoi löytöjä tulleen talon pihapiiristä ja hiekkakuopan kohdalta, viime vuosikymmeninä ei ollut löytynyt enää mitään. Löydöt olivat tulleet hiekkaiselta harjanteelta jolla tämä luultavimmin mesoliittinen asuinpaikka on sijainnut. Kohde lienee tuhoutunut lähes täydellisesti hiekanotossa ja viljelyksessä sekä rakentamisen yhteydessä. Hiekkakuoppa oli umpeenkasvanut eikä siitä voinut tehdä havaintoja.
<b>Luokitusehdotus</b>	III
<b>Lisätietoja</b>	
<b>Mjtunnus</b>	301010034 <i>28</i>
<b>Mjtyyppi</b>	Asuinpaikat
<b>Mjtyypintarkenne</b>	
<b>Ajoitus</b>	Kivikausi
<b>Rauhoitusluokka</b>	III

**Kurikka Pihlaja**

**Lukumäärä** 1  
**Koordinaattiselite**  
**Karttaotteet** 1243 09 MIETAANKYLÄ  
**Kiinteistötunnus** 301040400030607



1568

1569



## Kurikka Hakavainio Ranta-Koivisto

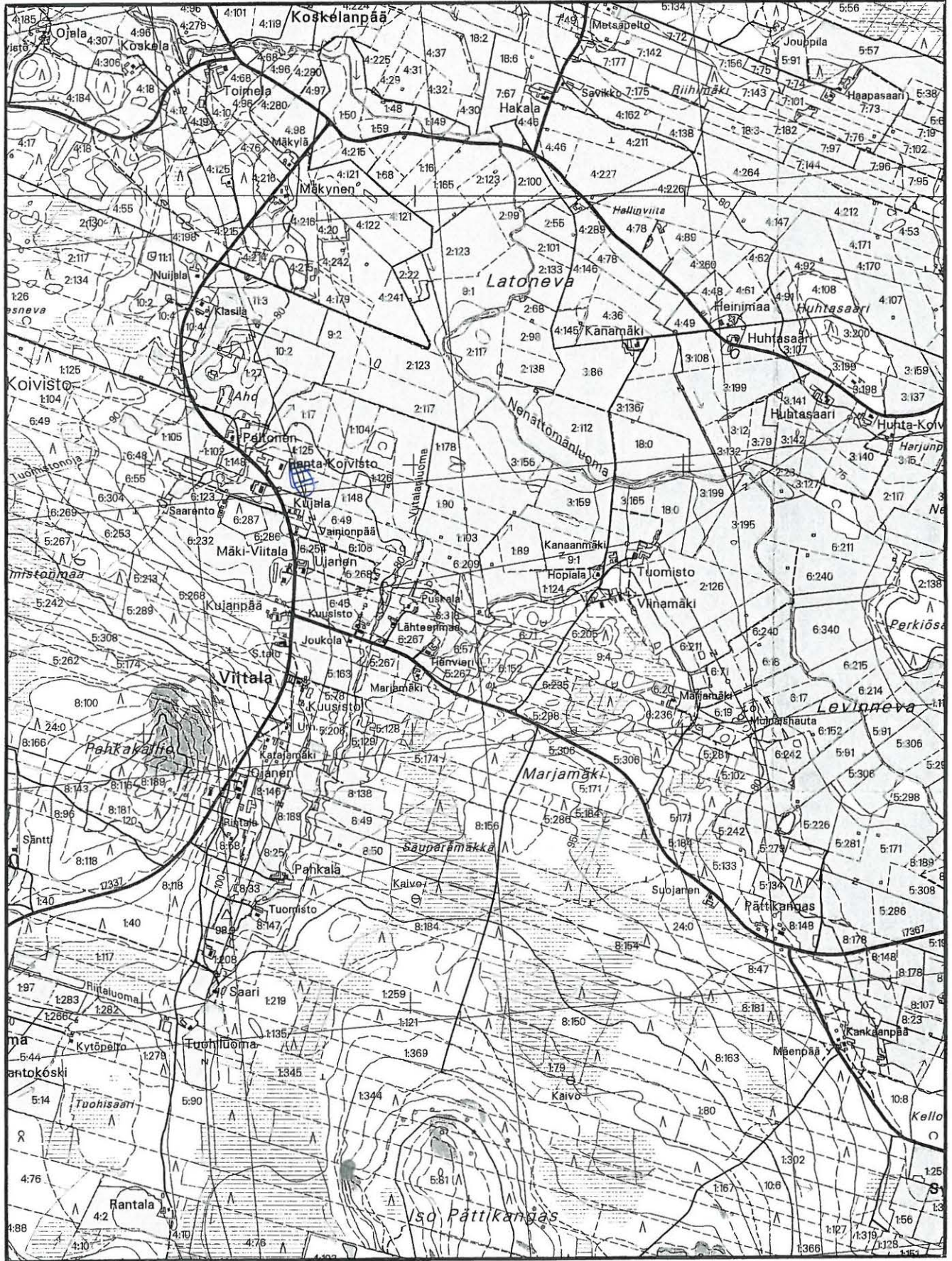
29

<b>Kohteen nimi</b>	Kurikka Hakavainio Ranta-Koivisto
<b>Kunta</b>	Kurikka
<b>Kohde</b>	Hakavainio Ranta-Koivisto
<b>Kylä</b>	Koivisto
<b>Tila/Reknro</b>	1:148
<b>Omistaja</b>	
<b>Osoite</b>	
<b>SKL/inv nro</b>	35
<b>Peruskartta</b>	1244 07 NOPANKYLÄ
<b>x</b>	6953 94
<b>y</b>	1566 56
<b>z</b>	83
<b>Etäisyystieto</b>	Kurikan kirkosta n. 6,6 km luoteeseen.
<b>Tutkimukset</b>	Tarkastus v. 1996 Tellervo Lahti (Etelä-Pohjanmaan maakuntamuseo).
<b>Aiemmat löydöt</b>	KM 29534 (talta ja kiviesineen katkelmia)
<b>Inventointi pvm</b>	22.5.2001
<b>Inventointilöydöt</b>	
<b>Kuvat</b>	f. 122162, dia 47384
<b>Sijainti ja maasto</b>	Kohde sijaitsee Viitalankylässä Ranta-Koivisto -nimisen tilan maalla Nenättömänluoman laskevan Viitalanluoman länsipuoleisilla pelloilla, jotka viettävä itään kohti luomaa. Pellot ovat viljelyksessä ja pääosin savipohjaisia. Löytöpaikka sijaitsee reilun sadan metrin päässä Ranta-Koiviston päärakennuksesta itäkaakkoon.
<b>Kohteen kuvaus</b>	Inventointihetkellä pellot olivat jo oraalla, joten tarkempi tutkimus oli mahdotonta. Löytöpaikat osoitettiin maastossa ja aiempaan Tellervo Lahden tarkastuskertomukseen viitaten voi todeta, että paikalla sijaitsee kivikautinen asuinpaikka, sillä koepistoissa oli löytynyt selviä merkkejä asuinpaikasta, mm. nokea ja hiiltä. Luultavasti asuinpaikkoja on useitakin lähialueella sillä löytäjän, Jukka Haaviston, mukaan kynnöstöissä on havaittu merkkejä noesta ja hiilestä useilla pelloilla, myös kvartseja on löytynyt. Kohteen tarkkaa laajuutta on mahdoton määrittää. Lähin vahvistettu asuinpaikka on Klasila n. kilometri luoteeseen.
<b>Luokitusehdotus</b>	III II
<b>Lisätietoja</b>	
<b>Mjtunnus</b>	301010035
<b>Mjtyyppi</b>	Asuinpaikat
<b>Mjtyypintarkenne</b>	
<b>Ajoitus</b>	Kivikausi
<b>Rauhoitusluokka</b>	II

**Kurikka Hakavainio Ranta-Koivisto**

**Lukumäärä** 1  
**Koordinaattiselite**  
**Karttaotteet** 1244 07 NOPANKYLÄ  
**Kiinteistötunnus** 30140200010148





1566

1567

1568



## Kuvaluettelo, Kurikan inventointi v. 2001

## Mustavalkonegatiiviluettelo

- 122127 Kurikka 1, Kaistila, Keski-Jyrä. Kivikautinen asuinpaikka pellolla ja sen takana olevassa metsässä. Kuvattu eteläkaakosta.
- 122128 Kurikka 2, Mäki-Saari. Kivikautinen asuinpaikka metsässä ja pellon reunassa. Kuvattu lännestä.
- 122129 Kurikka 2, Mäki-Saari. Asuinpaikan läpi kulkeva tie. Kuvattu eteläkaakosta.
- 122130-131 Kurikka 5, Jäniskallio. Panoraama. Kivikautinen asuinpaikka. Vuoden 1965 kaivaukset tehtiin kuvan vasemmassa laidassa olevan puhelinpylvään tuntumassa. Kuvattu lounaasta.
- 122132 Kurikka 5, Jäniskallio. Kivikautinen asuinpaikka. Kuvattu kaakosta.
- 122132 Kurikka 4, Saukkoniemi. Kivikautinen asuinpaikka? Kohde on entistä peltoa ja täysin vesakoitunut. Kuvattu lännestä.
- 122134 Kurikka 6, Topee. Kivikautinen asuinpaikka. V. 1964 kaivaukset pihatien oikealla puolella olevalla kasvimaalla. Löytöjä myös muualta pelloilta sekä metsän reunasta. Kuvattu lounaasta.
- 122135 Kurikka 7, Vierikko/Pihlajaniemi. Kivikautinen asuinpaikka. Kohde pelloilla, taustalla näkyvät Pihlajaniemen tilan rakennukset. Kuva otettu lännestä.
- 122136 Kurikka 8, Niileskallionpää. Kivikautinen asuinpaikka. Kohde tien molemmin puolin. Kuvattu idästä.
- 122137-138 Kurikka 11, Mäki-Venna/Mäkinen. Kivikautinen asuinpaikka. V. 1966 kaivaukset talon ja pellon välissä olevan kasvimaan kohdalla. Kuvattu idästä.
- 122139 Kurikka 10, Puska, Rajala. Kivikautinen asuinpaikka. Vasemmassa kulmassa näkyy ent. Puskan talon nurkkaa. Löytöjä ja tutkimuksia tehty taustalla näkyvälle riihelle ulottuvalla alueella. Kuvattu koillisesta.
- 122140 Kurikka 12, Pitkämö/Hirsimäki. Kivikautinen asuinpaikka? Kuvassa aiempien löytötietojen mukaista asuinpaikkaa. Hiekkatie johtaa vasemmalla Hirsimäen talolle. Kuvattu koillisesta.
- 122141 Kurikka 13, Mertämäki/Palomäki. Kivikautinen asuinpaikka. Kohde pelloilla, v. 1964 kaivaukset oikealla olevan metsikön tuntumassa ja v. 1965 n. 130 m siitä taustalla olevan metsän rajassa. Kuvattu lounaasta.
- 122142 Kurikka 15, Jyrä-Palomäki. Kivikautinen asuinpaikka. Inv. löytöjä edessä olevalta Syväojan talon pelloilta, aiempia löytöjä taustalla näkyvän Palomäen ja Pohtolan tilojen pelloilta. Kuvattu etelälounaasta.
- 122143 Kurikka 14, Kampin koulu. Kivikautinen asuinpaikka. Aiemmat löydöt kuvassa olevan koulun pihalta sekä sen länsipuolella olevasta hiekkakuopasta. Kuvattu länsiluoteesta.
- 122144 Kurikka 16, Koukkari. Kivikautinen asuinpaikka. Aiemmat löydöt kuvassa näkyvän Koukkarin tilan pelloilta. Kuvattu kaakosta.
- 122145 Kurikka 19, Salonmäki. Kivikautinen asuinpaikka. Aiempia löytöjä kuvassa näkyvän tien ja siitä oikealle olevien peltojen tuntumasta. Kuvattu kaakosta.
- 122146 Kurikka, Niileskallio. Inventointilöytöjä edessä näkyvän risteyksen länsi –ja itäpuolelta sekä n. 200 metrin matkalla siitä etelään. Kuvattu luoteesta.
- 122147 Kurikka 9, Kuivämäki A. Kivikautinen asp. V. 1966 kaivaukset tehty talon vasemmalla puolen olevan metsikön takana olevan pellon reunassa. Kuvattu kaakosta.
- 122148 Kurikka 9, Kuivämäki B. Kivikautinen asp. Löytöjä pelloilta tien oikealta puolelta. Kuvattu etelästä.
- 122149 Kurikka, Salmeenmäki 1. Kivikautinen asp. Inventointilöydöt etualalla olevasta pellostä. Kuvattu koillisesta.
- 122150 Kurikka, Salmeenmäki 2. Kivikautinen asp. Inventointilöydöt pellostä ja metsänreunasta. Kuvattu idästä.
- 122151 Kurikka, Kettumäki. Kivikautinen asp. Inventointilöydöt pellon vasemmasta reunasta ja yläosasta. Kuvattu kaakosta.
- 122152 Kurikka, Vieru. Kivikautinen asp. Inventointilöydöt pellon reunasta. Kuvattu lounaasta.
- 122153 Kurikka, Vieru. Inventointilöytöjä mutkassa olevan metsikön ja vasemmalla näkyvän metsän väliseltä alueelta. Kuvattu luoteesta.
- 122154 Kurikka, Vieru. Inventointilöytöjä tien ja metsän väliseltä alueelta. Kuvattu kaakosta.
- 122155 Kurikka, Paloniemen tienhaara. Inventointilöytöjä tieltä ja ojan leikkauksesta. Kuvattu lounaasta.
- 122156 Kurikka 18, Lehtivuori. Röykkiö. Sammaloitunut röykkiö laukun kohdalla. Viereinen iso kasa on irtomaata ojankaivuusta. Kuvattu etelästä.

- 122157 Kurikka 17, Käkelä. Kivikautinen asuinpaikka. Löytöpaikka vasemmalla näkyvän talon edustalla kasvimaassa. Kuvattu lounaasta
- 122158 Kurikka, Jyränpää. Oikealla Jyränpään tila, vasemmalla Reinola. Inventointilöytöjä Ojan pientareelta metsän ja kauempana näkyvän mutkan kohdalla. Kuvattu luoteesta.
- 122159 Kurikka, Pihlaja. Kivikautinen asuinpaikka. Aiemmat löydöt talojen luota ja metsikössä olevasta umpeenkasvaneesta hiekkakuopasta. Kuvattu lännestä.
- 122160 Kurikka, Tuomiharju Majavainio. Inventointilöytöjä metsän vasemmalla puolella olevasta pellostä. Kuvattu luoteesta.
- 122161 Kurikka, Tuomiharju Kotovainio. Autio Marjamäen (Tuomiharju) talo mäen päällä. Aiempia löytöjä talon pelloilta. Kuvattu idästä.
- 122162 Kurikka, Hakavainio, Ranta-Koivisto. Kivikautinen asuinpaikka. Löytöjä pelloilta. Kuvattu länsiluoteesta, Ranta-Koiviston talon takapihalta.
- 122163 Kurikka, Klasila. Aiemmat ja inventointilöydöt pelloilta rinteestä ja sen yläosasta. Kurikan ja Ilmajoen raja kulkee metsänreunaa pitkin. Kuvattu itäkaakosta.
- 122164 Kurikka, Pekka Myllyniemen irtolöytöjä Vierikon asuinpaikalta. Vain tasakantainen nuolenkärki tuotu KM:n luetteloon.
- 122165 Kurikka, Latva-Reinikka. Aiempia löytöjä talon pelloilta. Kuvassa Latva-Reinikan talo. Kuvattu idästä.
- 122166 Kurikka, Paloluoma. Inventointilöytöjä pylvään oikealla puolella olevasta pellostä, linjan alta. Kuvattu koillisesta.
- 122167 Kurikka, Oja-Kurikka. Aiempia löytöjä talon pelloilta. Kuvassa Oja-Kurikan rakennuksia. Kuvattu etelästä.
- 122168 Kurikka, Kankaanpää. Inventointi löytöjä pelloilta Kankaanpään rakennusten edustalta. Kuvattu kaakosta.
- 122169 Kurikka, Rinta-Säntti. Aiempia löytöjä Rinta-Sänttiä (kuvassa) ympäröiviltä pelloilta. Kuvattu pohjoisesta.
- 122170 Kurikka, Pokelanmäki. Inventointilöytöjä kevyenliikenteen väylä leikkauksesta ja tien oikealla puolella olevalta hakkuualueelta. Kuvattu lounaasta.
- 122171 Kurikka, Lusanmäki. Inventointilöytöjä peltojen metsän puoleisesta päästä. Kuvan oikeassa laidassa Lusanmäki ja Saaren tilan rakennuksia. Kuvattu itäkaakosta.
- 122172 Kurikka, Jussila. Aiempia löytöjä Jussilan talon (kuvan keskellä) mailta. Kuvattu luoteesta.

## Kurikan inventointi v. 2001

## Diakuvat

- 47348 Kurikka 1, Kaistila, Keski-Jyrä. Kivikautinen asuinpaikka pellolla ja sen takana olevassa metsässä. Kuvattu eteläkaakosta.
- 47349 Kurikka 2, Mäki-Saari. Kivikautinen asuinpaikka metsässä ja pellon reunassa. Kuvattu lännestä.
- 47350 Kurikka 2, Mäki-Saari. Asuinpaikan läpi kulkeva tie. Kuvattu eteläkaakosta.
- 47351 Kurikka 5, Jäniskallio. Kivikautinen asuinpaikka. Vuoden 1965 kaivaukset tehtiin kuvan vasemmalla laidassa olevan puhelinpylvään tuntumassa. Kuvattu lounaasta.
- 47352 Kurikka 5, Jäniskallio. Kivikautinen asuinpaikka. Kuvattu kaakosta.
- 47353 Kurikka 4, Saukkoniemi. Kivikautinen asuinpaikka? Kohde on entistä peltoa ja täysin vesakoitunut. Kuvattu lännestä.
- 47354 Kurikka 6, Topee. Kivikautinen asuinpaikka. V. 1964 kaivaukset pihatien oikealla puolella olevalla kasvimaalla. Löytöjä myös muualta pelloilta sekä metsän reunasta. Kuvattu lounaasta.
- 47355 Kurikka 7, Vierikko/Pihlajaniemi. Kivikautinen asuinpaikka. Kohde pelloilla, taustalla näkyvät Pihlajaniemen tilan rakennukset. Kuva otettu lännestä.
- 47356 Kurikka 8, Niileskallionpää. Kivikautinen asuinpaikka. Kohde tien molemmin puolin. Kuvattu idästä.
- 47357 Kurikka 11, Mäki-Venna/Mäkinen. Kivikautinen asuinpaikka. V. 1966 kaivaukset talon ja pellon välissä olevan kasvimaan kohdalla. Kuvattu idästä.
- 47358 Kurikka 3 Jokienhaara. Reikäkiven katkelma.
- 47359 Kurikka 3 Jokienhaara. Kivikautinen asuinpaikka taustalla näkyvän saunarakennuksen etupuolella. Kuvattu lännestä.
- 47360 Kurikka 10, Puska, Rajala. Kivikautinen asuinpaikka. Vasemmalla kulmassa näkyy ent. Puskan talon nurkkaa. Löytöjä ja tutkimuksia tehty taustalla näkyvälle riihelle ulottuvalla alueella. Kuvattu koillisesta.
- 47361 Kurikka 12, Pitkämä/Hirsimäki. Kivikautinen asuinpaikka? Kuvassa aiempien löytötietojen mukaista asuinpaikkaa. Hiekkatie johtaa vasemmalla Hirsimäen talolle. Kuvattu koillisesta.
- 47362 Kurikka 13, Mertämäki/Palomäki. Kivikautinen asuinpaikka. Kohde pelloilla, v. 1964 kaivaukset oikealla olevan metsikön tuntumassa ja v. 1965 n. 130 m siitä taustalla olevan metsän rajassa. Kuvattu lounaasta.
- 47363 Kurikka 15, Jyrä-Palomäki. Kivikautinen asuinpaikka. Inv. löytöjä edessä olevalta Syväojan talon pelloilta, aiempia löytöjä taustalla näkyvän Palomäen ja Pohtolan tilojen pelloilta. Kuvattu etelälounaasta.
- 47364 Kurikka 14, Kampin koulu. Kivikautinen asuinpaikka. Aiemmat löydöt kuvassa olevan koulun pihalta sekä sen länsipuolella olevasta hiekkakuopasta. Kuvattu länsiluoteesta.
- 47365 Kurikka 16, Koukkari. Kivikautinen asuinpaikka. Aiemmat löydöt kuvassa näkyvän Koukkarin tilan pelloilta. Kuvattu kaakosta.
- 47366 Kurikka 19, Salonmäki. Kivikautinen asuinpaikka. Aiempia löytöjä kuvassa näkyvän tien ja siitä oikealle olevien peltojen tuntumasta. Kuvattu kaakosta.
- 47367 Kurikka 20 Sillanpää. Kivikautinen asuinpaikka. Aiempia löytöjä kuvassa näkyvän Mäki-Levulan talon kohdalla olevasta pellostä. Kuvattu idästä.
- 47368 Kurikka, Niileskallio. Inventointilöytöjä edessä näkyvän risteyksen länsi- ja itäpuolelta sekä n. 200 metrin matkalla siitä etelään. Kuvattu luoteesta.
- 47369 Kurikka 9, Kuivämäki A. Kivikautinen asp. V. 1966 kaivaukset tehty talon vasemmalla puolen olevan metsikön takana olevan pellon reunassa. Kuvattu kaakosta.
- 47370 Kurikka 9, Kuivämäki B. Kivikautinen asp. Löytöjä pelloilta tien oikealta puolelta. Kuvattu etelästä.
- 47371 Kurikka, Salmeenmäki 1. Kivikautinen asp. Inventointilöydöt etualalla olevasta pellostä. Kuvattu koillisesta.
- 47372 Kurikka, Salmeenmäki 2. Kivikautinen asp. Inventointilöydöt pellostä ja metsänreunasta. Kuvattu idästä.
- 47373 Kurikka, Kettumäki. Kivikautinen asp. Inventointilöydöt pellon vasemmasta reunasta ja yläosasta. Kuvattu kaakosta.
- 47374 Kurikka, Vieru. Kivikautinen asp. Inventointilöydöt pellon reunasta. Kuvattu lounaasta.
- 47375 Kurikka, Vieru. Inventointilöytöjä mutkassa olevan metsikön ja vasemmalla näkyvän metsän väliseltä alueelta. Kuvattu luoteesta.



- 47376 Kurikka, Vieru. Inventointilöytöjä tien ja metsän väliseltä alueelta. Kuvattu kaakosta.
- 47377 Kurikka, Paloniemen tienhaara. Inventointilöytöjä tieltä ja ojan leikkauksesta. Kuvattu lounaasta.
- 47378 Kurikka, 18 Lehtivuori. Röykkiö. Sammaloitunut röykkiö laukun kohdalla. Viereinen iso kasa on irtomaata ojankaivuusta. Kuvattu etelästä.
- 47379 Kurikka 17, Käkelä. Kivikautinen asuinpaikka. Löytöpaikka vasemmalla näkyvän talon edustalla kasvimaassa. Kuvattu lounaasta.
- 47380 Kurikka, Jyränpää. Oikealla Jyränpään tila, vasemmalla Reinola. Inventointilöytöjä Ojan pientareelta metsän ja kauempana näkyvän mutkan kohdalta. Kuvattu luoteesta.
- 47381 Kurikka, Pihlaja. Kivikautinen asuinpaikka. Aiemmat löydöt talojen luota ja metsikössä olevasta umpeenkasvaneesta hiekkakuopasta. Kuvattu lännestä.
- 47382 Kurikka, Tuomiharju Majavainio. Inventointilöytöjä metsän vasemmalla puolella olevasta pellostä. Kuvattu luoteesta.
- 47383 Kurikka, Tuomiharju Kotovainio. Autio Marjamäen (Tuomiharju) talo mäen päällä. Aiempia löytöjä talon pelloilta. Kuvattu idästä.
- 47384 Kurikka, Hakavainio, Ranta-Koivisto. Kivikautinen asuinpaikka. Löytöjä pelloilta. Kuvattu länsiluoteesta, Ranta-Koiviston talon takapihalta.
- 47385 Kurikka, Klasila. Aiemmat ja inventointilöydöt pelloilta rinteestä ja sen yläosasta. Kurikan ja Ilmajoen raja kulkee metsänreunaa pitkin. Kuvattu itäkaakosta.
- 47386 Kurikka, Pekka Myllyniemen irtolöytöjä Vierikon asuinpaikalta. Vain tasakantainen nuolenkärki tuotu KM:n luetteloon.
- 47387 Kurikka, Latva-Reinikka. Aiempia löytöjä talon pelloilta. Kuvassa Latva-Reinikan talo. Kuvattu idästä.
- 47388 Kurikka, Paloluoma. Inventointilöytöjä pylvään oikealla puolella olevasta pellostä, linjan alta. Kuvattu koillisesta.
- 47389 Kurikka, Oja-Kurikka. Aiempia löytöjä talon pelloilta. Kuvassa Oja-Kurikan rakennuksia. Kuvattu etelästä.
- 47390 Kurikka, Kankaanpää. Inventointi löytöjä pelloilta Kankaanpään rakennusten edustalta. Kuvattu kaakosta.
- 47391 Kurikka, Rinta-Säntti. Aiempia löytöjä Rinta-Sänttiä (kuvassa) ympäröiviltä pelloilta. Kuvattu pohjoisesta.
- 47392 Kurikka, Pokelanmäki. Inventointilöytöjä kevyenliikenteen väylä leikkauksesta ja tien oikealla puolella olevalta hakkuualueelta. Kuvattu lounaasta.
- 47393 Kurikka, Lusanmäki. Inventointilöytöjä peltojen metsän puoleisesta päästä. Kuvan oikeassa laidassa Lusanmäki ja Saaren tilan rakennuksia. Kuvattu itäkaakosta.
- 47394 Kurikka, Jussila. Aiempia löytöjä Jussilan talon (kuvan keskellä) mailta. Kuvattu luoteesta.

## KURIKAN INVENTOINTI V. 2001



KUVA 1. (f. 122127) KURIKKA 1, KAISTILA, KESKIUHYRÄ.  
KIVIKAUTINEN ASUINPAIKKA PELLOLLA JA SEN TAKANA  
OLEVASSA METSÄSSÄ. KUV. ETELÄKRAKOSTA.



KUVA 2. (f. 122128) KURIKKA 2, MÄKKISKARI.  
KIVIKAUTINEN ASUINPAIKKA METSÄSSÄ JA PELLON REUNASSA.  
KUV. LÄNNESTÄ.



KUVA 3 (f. 122136-137) KURIKKA 5, JÄNISKALLIO. PANORAMA. KIVIKAUTINEN ASUINPAIKKA.  
 VUODEN 1965 KAIVAUKSET TEHTIIN KUVAN VASEMMASSA LAIDASSA OLEVAN PUHELUKIPYLÄÄN  
 TUNTUMASSA. KUV. LOUNAUSTA.



KUVA 4 (f. 122134). KURIKKA 6, TOPEE. KIVIKAUTINEN ASUIN-  
 PAIKKA. V. 1964 KAIVAUKSET PIHATIEEN OIKEALLA PUOLELLA OLE-  
 VALLA KASVIMKALLA. LÖYTÖJÄ MYÖS HUUALTA PELLOILTA JA MET-  
 SÄN REUNASTA. KUV. LOUNAUSTA.





KUVA 5 (f. 122135) KURIKKA 7, VIERIKKO / PIHLAJANIEMI.  
KIVIKAUTINEN ASUINPAIKKA. KOHDE PELLOILLA, TAUSTALLA NÄKYVÄT  
PIHLAJANIEMEN TILAN RAKENNUKSET. KUV. LÄNNESTÄ.



KUVA 6 (f. 122136) KURIKKA 8, NIILESKALLIONPÄÄ. KIVI-  
KAUTINEN ASUINPAIKKA. KOHDE TIEN MOLEMMIN PUOLIN.  
KUV. IDÄSTÄ.

## KURIKAN INVENTOINTI V. 2001



KUVA 7. KURIKKA II, HÄKIVENNA/HÄKKINEN. KIVIKAUTINEN  
ASUINPAIKKA. V. 1966 KAIVAUKSET TALON JA PELLON VALISSÄ  
OLEVAN KASVIMATTAN KOHDALLA. KUV. IDÄSTÄ. (f. 122137)



KUVA 8 (f. 122139) KURIKKA 10, PUSKA, RAJALA. KIVIKAUTINEN  
ASUINPAIKKA. VASEMMASSA KULMASSA NÄKYY ENT. PUSKAN TALON  
NUKKKA. LÖYTÖJÄ JA TUTKIMUKSIA TEHTY TAUSTALLA NÄKYVÄLLE  
RIIKELLE ULOTTUVALLE ALUEELLA. KUV. KOILLISESTA.

## KURIKAN INVENTOINTI V. 2001



KUVA 9. (f. 122140). KURIKKA 12, PITKÄMÖ / HIRSIMÄKI.  
KIVIKAUTINEN ASUINPAIKKA? KUVASSA AIEMPIEN LÖYTÖ-  
TIETOJEN MUKAISTA ASUINPAIKKAA. HIEKKATIE JOHTAA VASEM-  
MALLE HIRISMÄEN TALOLLE. KUVATTU KOILLISESTA.



KUVA 10 (f. 122141). KURIKKA 13, MEHTÄMÄKI / PALOMÄKI.  
KIVIKAUTINEN ASUINPAIKKA. KOHDE PELLOILLA, V. 1964 KAI-  
VAUKSET OIKEALLA OLEVAN METSIKÖN TUNTIKASSA JA V. 1965  
n. 130 m SIITÄ, PAUSALLA OLEVAN HEIJÄN RAJASSA.  
KUV. LÖUNKASTA.



## KURIKAN INVENTOINTI V. 2001



KUVA 11 (f. 122142) KURIKKA 15, JYRÄ-PALOMÄKI. KIVIKAUTINEN ASUINPAIKKA. INV. LÖYTÖJÄ EDESSÄ OLEVALLA SYVÄOJAN TALON PELLOLTA, PIENPIÄ LÖYTÖJÄ TAUSTALLA NÄKYVÄN PALOMÄEN JA PÖHTÖLÄN TILOJEN PELLUILTA, KUV. ETELÄLÖUNKASTA.



KUVA 12 (f. 122143). KURIKKA 14, KAMPIN KOULU. KIVIKAUTINEN ASUINPAIKKA. AIEMMAT LÖYDÖT KUVASSA OLEVAN KOULUN PIALTA SEKÄ SEN LÄNSIPUOLELLA OLEVASTA HIEKKAKUOPASTA. KUV. LÄNSILÖUNKASTA.

# KURIKAN INVENTOINTI V. 2001




KUVA 13 (f. 122144). KURIKKA 16, KOUKKARI. KIVIKAUTINEN ASUINPAIKKA. AIEMMAT LÖYDÖT KUVASSA NÄKYVÄN KOUKKARIN TILAN PELLOILTA. KUVATTU KRAAKOSTA.



KUVA 14. (f. 122145). KURIKKA 19, SALONHÄKI. KIVIKAUTINEN ASUINPAIKKA. AIEMPIÄ LÖYDÖJÄ KUVASSA NÄKYVÄN TIEN JA SIITÄ OIKEALLE OLEVIEN PELLOJEN RANTAMASTA. KUV. KRAAKOSTA.

## KURIKAN INVENTOINTI V. 2001



KUVA 15 (f. 122147) KUIVAMÄKI A. KIVIKAUTINEN ASUNPAIKKA.  
V. 1966 KAIVAUKSET TEHTY TÄLÖN VASEMMALLA PUOLEN OLEVAN  
METSIKÖN TAKANA OLEVAN PELLON REUNASSA. KUV. KAAKOSTA.



KUVA 16. (f. 122148). KUIVAMÄKI B. KIVIKAUTINEN ASUNPAIKKA.  
LÖYTÖJÄ PELLON TÄN OIKEALTA PUOLELTA. KUV. ETELÄSTÄ.



## KURIKAN INVENTOINTI V. 2001



KUVA 17. (f. 122157). KURIKKA 17, KÄKELÄ. KIVIKAUTINEN  
ASUINPAIKKA? LÖYTÖPAIKKA VÄSÄHALLA NÄKYVÄN TILAN  
KASVIHAKASSA. KUV. LOUNAESTA.



KUVA 18 (f. 122156). KURIKKA 18, LEHTIVUORI. RÖYKKIÖ.  
SAMMALOITUNUT RÖYKKIÖ LAUKUN KOHDALLA. VIEREINEN ISO  
KASA ON IRTOHAKATA OJANKAINUUSTA. KUV. ETELÄSTÄ.

## KURIKAN INVENTOINTI V. 2001



KUVA 19 (f. 122146). KURIKKA NIILESKALLIO. INVENTOINTILEY-  
TÖJÄ EDESSÄ NÄKYVÄN RISTEYKSEN LÄNSI- JA ITÄPUOLELTA  
SEKÄ N. 200 METRIN MATKALLA SIITÄ ETELÄÄN. KUVATTU  
LUOTEESTA.



KUVA 20 (f. 122149) KURIKKA, SALMEENMÄKI 1. KIVIKAO-  
TINEN ASUINPAIKKA. INVENTOINTILEYDÖT ETUALALLA OLEVASTA  
PELLOSTA. KUVATTU KOILLISESTA.

## KURIKAN INVENTOINTI V. 2001



KUVA 21 (f. 122150) KURIKKA SALMEENHÄKI 2. KIVIKAUTINEN ASUINPAIKKA. INVENTOINTILOYDÖT PELLOSTA JA METSÄN REUNASTA. KUVATTU IDÄSTÄ.



KUVA 22 (f. 122151) KURIKKA KETTUMÄKI. KIVIKAUTINEN ASUINPAIKKA. INVENTOINTILOYDÖT PELLON VASEMMASTA REUNASTA JA YLÄOSASTA. KUV. KAAKOSTA.



# KURIKAN INVENTOINTI V. 2001



KUVA 23 (f. 122154). KURIKKA, VIERU. INVENTOINTILOYTYJÄ  
TIEN JA METSÄN VÄLISELTÄ ALUEELTA. KUVATTU KAAKOSTA.



KUVA 24 (f. 122163) KURIKKA, VIERU. INVENTOINTILOYTYJÄ  
MUTKASSA OLEVAN METSÄKÖN JA VASEMMALLA NÄKYVÄN METSÄN  
VÄLISELTÄ ALUEELTA. KUV. LUOTEESTA.

## KURIKAN INVENTOINTI V. 2001



KUVA 25 (f. 122/155). KURIKKA PALONIEMEN TIENHAARA. INVENTOINTILOYTYJÄ TIELTÄ JA OJAN LEIKKAUKSESTA. KUVATTU LOUNKASTA.



KUVA 26 (f. 122/158). KURIKKA JYRÄNPÄÄ. OIKEALLA JYRÄNPÄÄN TILA, VASEMMALLA REINOLA. INVENTOINTILOYTYJÄ OJAN PIENTAREEULTA HEIKÄN JA KAUEMPANA NÄKYVÄN MUTKAN KOHDALTA. KUV. LUOTEESTA.

# KURIKAN INVENTOINTI V. 2001



KUVA 27 (f. 122160). KURIKKA TUOMIHARJU MAJAVKINIO.  
INVENTOINTILOYTTÖJÄ METSÄN VASEMMALLA PUOLELLA OLE-  
VASTA PELLOSTA. KUV. LUOTEESTA.



KUVA 28 (f. 122161). KURIKKA TUOMIHARJU KOTOVUONIO.  
AUTIO MARJAMÄEN (TUOMIHARJU) TALON MÄEN PÄÄLLÄ.  
AIEMPIÄ LOYTTÖJÄ TALON PELLOILTA. KUV. IDÄSTÄ.



# KURIKAN INVENTOINTI V. 2001



KUVA 29 (f.122162). KURIKKA, HAKAVAINIO, RANTA-KOIVISTO.  
KIVIKAUTINEN ASUNPAIKKA. LÖYTÖJÄ PELLOLTA. KUV. LANSI-  
LUOTTEESTA, RANTA-KOIVISTON TALON TAKAPIHALTA.



KUVA 30 (f.122163). KURIKKA, KLASILA. AIEHMAT JA INVEN-  
TOINTILEVDÖT PELLOLTA RINTEESTÄ JA SEN YLÄOSASTA. KURIKAN  
JA ILMAJOEN RAJA KULKEE METSÄNREUNAN PITKIN. KUV.  
ITÄKRAVASTA.

## KURIKAN INVENTOINTI V. 2001



KUVA 31 (f. 122167). KURIKKA OJA-KURIKKA. AIEMPIÄ  
LÖYTÖJÄ TALON PELLOILTA. KUVASSA OJA-KURIKAN RAKEN-  
NUKSIA. KUV. ETELÄSTÄ.



KUVA 32 (f. 122168). KURIKKA OJA-KURIKKA. INVENTOINTI-  
LÖYTÖJÄ PELLOLTA KANNAKAMPAN RAKENNUSTEN EDUS-  
TALTA. KUV. KRAKOSTA.

## KURIKAN INVENTOINTI V. 2001



KUVA 33 (f. 122170). KURIKKA POKELOMÄKI. INVENTOINTI-  
LÖYTÖJÄ KEVYEN LIIKENTEEN VÄYLÄN LEIKKAUKSESTA JA  
TIEN OIKEALLA PUOLELLA OLEVILTA HAKKUUALUEILTA.  
KUVATTU LÖUNKÄSTÄ.



KUVA 34 (f. 122171). KURIKKA LUSAMÄKI. INVENTOINTILOY-  
TÖJÄ PELTOJEN METSÄNPUOLEISESTA PÄÄSTÄ. KUVAAN OIKE-  
ASSA LAIDASSA LUSANTIE JA SAAREN TILAN RAKENNUK-  
SIA. KUV. ITÄKÄRKÖSTÄ.



## KURIKAN INVENTOINTI V. 2001



KUVA 35 (f. 122166). KURIKKA PALOLUOMA, INVENTOINTI-  
LÖYTOJÄ Pylvään oikealla puolella olevasta pellostä,  
LINJAN ALTA. KUVATTU KOILISESTA.



KUVA 36 (f. 122159). KURIKKA PIHLAJA, KIVIKAUTINEN  
ASUINPAIKKA. AIEHMAT LÖYDÖT TALOSEN LUOTA JA MET-  
SIKÖSSÄ OLEVASTA UMPENKASVANEESTA HIEKKAKUOPASTA.  
KUV. LÄNNESTÄ.

## KURIKAN INVENTOINTI V. 2001



KUVA 37 (f. 122169). KURIKKA RINTA-SÄNTTI. AIEMPIÄ  
LÖYTÖJÄ RINTA-SÄNTTIÄ YMPÄRÖIVILTÄ PELLILTÄ. KUV.  
Pohjoisesta.



KUVA 38 (f. 122172). KURIKKA JUSSILA. AIEMPIÄ LÖYTÖJÄ  
JUSSILAN TALON (KUVAAN KESKELLÄ) MAILTA. KUV. Luoteesta.

## KURIKAN INVENTOINTI V. 2001



KUVA 39 (f. 122165). KURIKKA LATVAREINIKKA. AIEMPIÄ  
LÖYTÖJÄ TALON PELLOILTA. KUVASSA LATVA-REINIKAN  
TALO. KUVATTU IDÄSTÄ.



KUVA 40 (f. 122164). KURIKKA. PEKKA MULLYNIEMEN  
IRTOLETTÖJÄ VIBRIKON ASUINAIKALTA. VAIN TASAKANTAI-  
NEN NUOLENKÄRKI TULU KM:IN LUETTELOON.