

**ETELÄ-KUUSAMON VANHOJEN METSIEN
KULTTUURIPERINTÖINVENTOINTI
2009**



Oili Rähälä, FM

**Pohjanmaan
luontopalvelut
Metsähallitus**



© Metsähallitus

KUVAILULEHTI

JULKAISIJA		JULKAISUAIKA
TOIMEKSIANTAJA	Metsähallitus	HYVÄKSYMISPÄIVÄMÄÄRÄ
LUOTTAMUKSELLISUUS	Julkinen	DIARINUMERO
SUOJELUALUETYYPPI/ SUOJELUOHJELMA ALUEEN NIMI	luonnonsuojelualue	
NATURA 2000-ALUEEN	Etelä-Kuusamon vanhat metsät; Närängänvaara, Romevaara, Virmajoki, Pajupuronsuo, Teerisuo-Hanhiharju, Iivaara-Jousivaara, Isosuo-Kivisuo	
NIMI JA KOODI ALUEYKSIKKÖ	Pohjanmaan luontopalvelut	
TEKIJÄ(T)	Oili Räihälä	
JULKAISUN NIMI	Etelä-Kuusamon vanhojen metsien kulttuuriperintöinventointi 2009	
TIIVISTELMÄ	<p>Etelä-Kuusamon vanhojen metsien alueella rekisteröitiin yhteensä 140 erillistä kulttuuriperintökohdetta tai kiinteää muinaisjäännettä. Jälkimmäisten osuus oli viisi kappaletta. Lisäksi ehdotetaan poistettavaksi muinaisjäännesrekisteristä kaksi vanhaa kohdetta.</p> <p>Uusia kulttuuriperintökohteita oli 131. Niistä suurin osa on niittykulttuuriin liittyviä jäänteitä. Kohteiden joukossa on niittylatoja, suovia, tammia, niittysaunoja ja laavuja. Usein näiden jäänteiden yhteydessä on erilaisia pilkkapuita. Porotalouden jäljet alueella ovat lähinnä maatuvia poroaitoja. Muita aktiviteetteja, joita alueella on fyysisten jäänteiden perusteella harjoitettu, ovat kalastus ja tervanpoltto.</p>	
AVAINSANAT	niittytalous, porotalous	
MUUT TIEDOT		
SARJAN NIMI JA NUMERO ISSN	ISBN (NIDOTTU)	
	ISBN (PDF)	
SIVUMÄÄRÄ	KIELI	Suomi
KUSTANTAJA	PAINOPAIKKA	
JAKAJA	Metsähallitus, luontopalvelut	HINTA

ARKISTO- JA REKISTERITIEDOT

Kunta	Kuusamo
Alue	Etelä-Kuusamon vanhat metsät; Närängänvaara, Romevaara, Virmajoki, Pajupuronsuo, Teerisuo-Hanhiharju, Iivaara-Jousivaara, Isosuo-Kivisuo
Maanomistaja	Metsähallitus
Tutkimuksen sisältö	Kulttuuriperintöinventointi
Tavoite	Inventoinnin tavoitteena oli kartoittaa esihistorialliset ja historialliset kohteet alueen hoito- ja käyttösuunnitelman tausta-aineistoksi
Inventoija	FM Oili Räihälä
Inventoijan yhteistiedot	Helsingin yliopisto
Löydöt	135 uutta kohdetta
Kenttätyöaika	8.6. – 14.8.2009
Jälkityöaika	17.8.-11.10.2009
Kustannukset	Metsähallitus Pohjanmaan Luontopalvelut
Tutkimusraportti	Metsähallituksen arkisto Kopio Museoviraston arkeologian osaston arkisto

Etelä-Kuusamon vanhojen metsien kulttuuriperintöinventointi 2009

Abstrakti
Arkisto- ja kuvailutiedot

Sisällys

1. Johdanto.....	8
1.1 Alueen tutkimushistoria.....	9
1.2 Inventoinnin tulokset.....	11
1.2.1 Esihistorialliset kiinteät muinaisjäännökset.....	11
1.2.2 Historiallisen ajan muinaisjäännökset.....	11
1.2.3 Muut kulttuurihistorialliset kohteet.....	12
1.3 Kirjallisuus ja lähteet.....	13
2. Kohdealueet.....	14
2.1 Närängänvaara.....	14
2.2 Virmajoki.....	16
2.3 Iivaara-Jousivaara.....	18
2.4 Romevaara.....	19
2.5 Teerisuo-Hanhiharju.....	21
2.6 Pajupuronsuo.....	22
2.7 Isosuo-Kivisuo.....	24
3. Luettelot.....	25
3.1 Suojelukohdeluettelo.....	25
3.2 Kuvaluettelo.....	28
3.3 Luettelo kohteista peruskarttalehdittäin.....	37
3.4 Kohdehakemisto.....	41
4. Kohdekuvaukset karttaotteineen.....	45

1. Johdanto

Metsähallituksen Pohjanmaan luontopalvelut teetti kesäkaudella 2009 kulttuuriperintöinventoinnin Etelä-Kuusamon vanhojen metsien alueella. Inventoituja kohdealueita olivat Närängänvaara, Virmajoki, Romevaara, Pajupuronsuo, Teerisuo-Hanhiharju, Iivaara-Jousivaara sekä Isosuo-Kivisuo. Inventoinnin maastotyöt suoritettiin 8.6.-14.8.2009 välisenä aikana, raportointi on tehty maastotöiden jälkeen, elo-lokakuussa.

Inventointialueita oli yhteensä yli 20 000 hehtaaria, bruttomaastotyöaika puolestaan kymmenisen viikkoa. Käytännössä Etelä-Kuusamon vanhoissa metsissä käytetty työaika jäi hieman lyhyemmäksi, sillä samaan aikaan allekirjoittanut teki viikon mittaisen tarkastusinventoinnin Kuusamon Oulangan alueella. On täysin selvää, että kohdealueen laajuudesta ja työhön käytettävästä rajallisesta ajasta johtuen jouduttiin inventoinnin intensiteettiä eri alueilla priorisoimaan. Parhaiten inventoituna kohdealueena voi ilman muuta pitää Närängänvaaran aluetta, josta oli ehkä runsaiten myös ennakkotietoja. Närängänvaaran alueelta myös rekisteröitiin ylivoimaisesti eniten kulttuuriperintökohteita. Osittain tämä johtunee alueella käytetystä työajasta, osittain siitä, että Närängänvaaralla todellisuudessakin on runsaasti jälkiä erilaisista ihmistoiminnoista.

Muista alueista Virmajoen ja Iivaaran alueiden inventointia voi pitää suhteellisen kattavana. Tosin Jousivaaran puoli jäi hieman vähemmälle huomiolle. Teerisuo-Hanhiharjun alue on niin pieni, että käsittääkseni myös se ehdittiin käydä läpi suhteellisen hyvin. Vähemmälle huomiolle jääneistä alueista erityisesti Pajupuronsuolle olisi tarvittu hieman lisää aikaa, mutta tällaisenaankin alueen tilanteesta on jonkinlainen yleiskuva.

Alueiden maastotöitä voi mielestäni pitää sangen vaativina. Suojelualueiden luonteeseen kuuluu, ettei niiden sisällä juurikaan kulje teitä, ja etäisyydet ovat suuria. Työaika kuluikin erittäin paljon aivan kohdealueelle pääsyyn. Maastot olivat myös monin paikoin vaikeakulkuisia. Tutkimusalueilla on runsaasti soita ja pienvesistöjä, päivämatkat muodostuivat yleensä vähintään kymmenen kilometrin mittaisiksi. Pisin päivärupeama tehtiin heinä-elokuun taitteessa Virmajoella, jossa suojelualan länsipuolelta, tieltä, käveltiin valtakunnan rajalle. Kilometrejä kertyi päivän aikana 17, suurin osa suolla.

Etelä-Kuusamon suojelualueet ovat maastoltaan vaihtelevia, luonto vaikuttava ja yksinäisen kulkijan kunnioitusta herättävä. Myös jäljet ihmisen toimista vuosisatojen aikana ovat vaikuttavia. Ei niinkään siksi, että jälkeen jääneet rakennelmat sinänsä olisivat jotenkin muhkeita, vaan ennemminkin siitä syystä, että pienen korven asujan sitkeys tulee vakuuttavasti esille näissä jäänteissä. Leipä on ollut tiukassa, mutta ihmisten utteruus ja toimeliaisuus kaukana rintamailta on todella kunnioituksen arvoista. Etelä-Kuusamon suojelualueet eivät jätä tämän päivän kulkijaakaan kylmäksi.



© Metsähallitus 2008
© Maanmittauslaitos 1/MML/08

Tutkimusalueiden sijainti.

1.1 Alueen tutkimushistoria

Kuusamon alueen tutkimushistoriaa luonnehtii pirstaleisuus. Alueilla on tehty runsaasti erilaisia osainventointeja, joista lähinnä vain rajavyöhykkeen inventointi vuodelta 1998 liittyy nyt käsilläolevien alueiden tutkimuksiin. Oulun yliopiston arkeologian oppiaineen suuri tutkimusryhmä johtajinaan professorit Milton Nunez ja Ezra Zubrow inventoivat Kuusamon alueen rajavyöhykettä kesällä 1998. Osin nämä inventoinnit suuntautuivat myös Etelä-Kuusamonalueelle (Zubrow et al. 1998). Inventointi on ollut mitä epäonnistunein, ilmeisesti suuresta ryhmästä ja kokemattomuudesta johtuen on raporttiin kirjattu mitä kummallisimpia kohteita. Työ tyloksia ei voi ottaa vakavasti, ja tästä lähteestä on ollut monille arkeologeille runsaasti päänvaivaa.

Kuusamon eri kaavainventoinnit eivät luonnollisestikaan ole ylittäneet suojelualueille. Toisaalta alueet ovat myös sellaisia, ettei ole kovin todennäköistä, että niiltä löytyisi runsain määrin kiinteitä muinaisjäännöksiä. Alueiden luonto ja topografia ovat sellaisia, että paras ennuste on juuri kulttuuri-perintökohteilla. Tästä syystä ehkä vasta Metsähallituksen kiinnostus inventointia kohtaan loi edellytykset Etelä-Kuusamon vanhojen metsien inventoinneille.

Kohdetyyppi	aiemmin tunnetut	Vuoden 2009 inventointi	yhteensä
kivikautiset asuinpaikat	-	1	1
muut esihistorialliset kohteet	1 (kalliomaalaus)		1
tervahaudat		2	2
myllyt		1	1
savottakämppien ja asumusten jäänteet		1	1
latojen jäänteet	2	24	26
niittysaunojen jäänteet		3	3
laavujen jäänteet		1	1
heinäsuovien jäänteet		25	25
poroaitojen jäänteet		16	16
merkkipetäjät, pilkkapuut		33	33
maarakenteet, kummut	2 (poistettavia)	1	3
uittopatojen ja niittytammiin jäänteet		21	21
kalapatojen jäänteet		3	3
siltarakenteet		3	3
yhteensä	5	135	140

1.2 Inventoinnin tulokset

Taulukossa kesän 2009 kulttuuriperintöinventointien tuloksista voi huomata, ettei alueilla aiemmin oltu systemaattisesti rekisteröity kulttuuriperintökohteita. Tästä syystä entuudestaan tunnettuja kohteita oli vain muutamia. Edelleen on huomattava, että taulukossa entuudestaan tunnetuiksi kohteiksi on merkitty ainoastaan Reiska-tietokannan tuntemat kohteet sekä Muinaisjäännösrekisterissä olevat kohteet. Esimerkiksi toinen nyt uutena kohteena rekisteröidyistä tervahautoista on merkitty peruskartalle, samoin monet ladoista tunnetaan vanhoissa topograafikartoissa. Koskapa kuitenkin niitä ei tietääkseni ole millään tavoin aiemmin dokumentoitu, ovat ne merkityt uusina kohteina taulukkoon.

Raporttiin en ole ottanut mukaan sellaisia kohteita, jotka edelleen käsittääkseni ovat käytössä. Tällaisia ovat erillaiset metsästys- ja poromiesten mökit, joita oli useita inventointialueilla. Vaikka niiden käytöstä ei aina olekaan täyttä varmuutta, ei nähdäkseni tällaisia rakennuksia voi pitää kulttuuriperintökohteina, jotka raportoidaan inventoinnin yhteydessä.

1.2.1 Esihistorialliset kohteet

Selvästi esihistoriallisiksi ajoittuvia kohteita oli inventointialueilla kaksi. Niistä entuudestaan tunnettu oli Julman Ölkyn vaatimaton mutta kiinnostava kalliomaalaus. Kävin paikalla elokuussa yhdessä arkeologi Ville Laurilan kanssa. Kuvakentässä on muutamia figuureja, joista pari esittää ihmishahmoja. Kolmas lienee hirvi tai peura. Epämääräisempiä punaläiskä oli siellä täällä. Kallion pinta on rapautunut, paljon kuvia on varmaankin aikojen kuluessa tuhoutunut.

Aivan uusi esihistoriallinen kohde löytyi Närängänvaaran Kaarronharjulta. Täällä poimittiin kvartsi-iskoksia ja parikin kaavinta noin sadan metrin matkalta, matalan harjun päältä. Vesistöt reunustavat harjua niin pohjoisessa kuin etelässäkin. Paikka ei ole mitenkään tyypillinen kivikautiselle asuinpaikalle, ja kohteen kutsuminen asuinpaikaksi on lähinnä tekninen valinta. Varmuudella voidaan kuitenkin sanoa, että ihminen on paikalla iskenyt kvartsia johonkin tarkoitukseen. Iskokset olivat hyvälaatuista materiaalia ja hyvin selviä. Ajoitus on myöskin avoin, sillä kvartsi pientyökalujen raaka-aineena on voinut olla käytössä keskiajalle saakka.

Tutkimusalueella ja sen välittömässä tuntumassa sijaitsi vielä kaksi kohdetta, jotka esiintyvät kiinteinä, esihistoriallisina muinaisjäännöksinä mj-rekisterissä. Kohteet ovat Kuusamo 305010230 Ölkynharju N ja Kuusamo 305010232 Kotalehto. Molemmat kohteet osoittautuivat luonnonmuodostelmiksi, ja ne tulisi poistaa mj-rekisteristä.

1.2.2 Historiallisen ajan muinaisjäännökset

Muinaisjäännöksen statuksen määrittelyssä on käytetty Niukkasen/Museovirasto ohjetta (2009) Historiallisen ajan kiinteät muinaisjäännökset – tunnistaminen ja suojelu. Lähtökohdaksi otettiin vaatimus sadan vuoden iästä yksittäisen kulttuuriperintökohteen kohdalla. Monet kohteista ovat varmaankin yli sata vuotiaita, esimerkiksi pilkkapuista uskoisin suurimman osan täyttävän tämän ikävaatimuksen. Jos asia on kuitenkin toteennäyttämättä, ei pilkkapuita – jotka muutenkin ovat kiinteinä muinaisjäännöksinä sangen ongelmallisia – ole huolitettu mukaan listaukseen. Ainoastaan yksi pilkoista on päässyt mukaan. Se on puu, jonka kylkeen on kaiverrettu vuosiluku (?) 1828. Lisäksi Kaarronharjulla on odottelemassa toinenkin pilkkapuu. Sen kylkeen on kaiverrettu vuosiluku 1915.

Useissa tapauksissa ohjeistuksen mukaan on vielä niin, että sadan vuoden iän lisäksi vaatimuksena on jonkinlainen, vähintään alueellinen merkittävyys. Tästä syystä olen ottanut mukaan suojelukohdeluettelon inventoinnissa rekisteröidyt tervahaudat. Tutkimuksellisesti on hiukkasen kiintoisaa, että näyttää siltä kuin tervaa ei olisi poltettu alueilla, joiden vedet laskevat Vienan mereen. Suojelukohdeluettelon tervahaudat sijaitsevat vedenjakajan länsipuolella, sellaisten vesistöjen varrella, jotka laskevat Pohjanlahteen.

1.2.3 Kulttuuriperintökohteet

Kaikki loput kohteet, 135 kappaletta, on merkitty kulttuuriperintökohteiksi. Pilkkapuut muodostavat suurimman yksittäisen ryhmän. Puita on mainittu 1828-puu mukaanlukien yhteensä 33. Niittylatoja, suovia ja tammia on kymmeniä. Myös muita niittyviljelynjänteitä, kuten niittysaunojajalaavuja dokumentoitiin inventoinnissa. Niittykulttuurin lisäksi poroaitojenjänteet kertovat elinkeinonharjoituksesta alueilla. Närängänvaarasta on dokumentoitu myös rakenne, jota Virkkala ja Anttila (2000) pitävät myllyn perustuksina. En ole asiasta täysin varma, vaikka se raportissa tällä kuvauksella kulkkeekin. Kyseessä voi nimittäin olla myös tukevamman siltarakenteen kiviset perusteet.

Yksittäisistä kulttuuriperintökohteista voidaan vielä mainita muutamat kalapadot tai liistekatiskat, joiden jäänteitä löytyi muutamista kohdin. Tämä on kaiketi ryhmä, joka tuhoutuu suhteellisen nopeasti, eivätkä jäljellä olevat rakenteet välttämättä ole kovin vanhoja. Yksi rajamerkinä pidettävä kivikasa dokumentoitiin alueelta.

Merkillepantavaa on, että sellainen sangen yleinen muinaisjäännösryhmä kuin pyyntikuopat, puuttuu tykkänään dokumentoitujen kohteiden joukosta. Luonnollisena selityksenä tähän on tietysti se, että suuret osat nyt inventoituja suojelualueita oli joko soita tai korkeita vaaroja. Tällaisissa ympäristöissä ei pyyntikuoppia ole. Toisaalta inventoija on viime aikoina myös tullut aiempaa skeptiseksi erilaisten painaumien nimittämisessä juuri pyyntikuopiksi. Kuopassa pitää olla jotain selvästi pyyntikuoppaan viittaavaa, jotta se tällaisen statuksen voisi saada. Ihminen on kaivellut aikojen kuluessa kuoppia mitä kummallisimmista syistä, luonto on muovannut maastoa tuhansien vuosien kuluessa jääkauden päättymisen jälkeen.

Kaikkiaan Etelä-Kuusamon vanhojen metsien kulttuuriperintöinventointia voidaan pitää onnistuneena. Uusia kohteita löytyi runsaasti. Tosin ennustekin oli suhteellisen hyvä erityisesti Närängänvaaran osalta. Täältä oli etukäteisselvityksiä eniten. Virkkalan ja Anttilan raportissa (2000) alueiden luontoarvoista oli runsaasti vinkkejä kulttuuriperintökohteista. Myös Tiina Laitisen käsikirjoitus Metsäpuron paiseniittyjen hoitosuunnitelmaksi (Metsähallitus/Pohjanmaan luontopalvelut, Kuusamo) oli suurena apuna. Muilta alueilta ennakotietoja oli vähemmän. Vanhat topografikartat, jotka arkeologi Ville Laurila antoi käyttööni, tosin paljastivat runsaasti viitteitä vanhasta niittyviljelmästä eripuolilla tutkimusaluetta.

1.3 Kirjallisuus ja lähteet

- Ervasti, Seppo ja Vasari, Yrjö** 1978. *Kuusamon historia I*. Kuusamo.
- Kortessalmi, J.** 1975. Kuusamon talonpoikaiselämää 1670-1970. *Kuusamon historia II*.
- Laitinen Tiina.** Käsikirjoitus. Metsäpuron paiseniittyjen hoitosuunnitelma, Kuusamo. Metsähallitus/Pohjanmaan luontopalvelut, Kuusamo.
- Niukkanen, Marianna** 2009. *Historiallisen ajan künteät muinaisjäänökset. Tunnistaminen ja suojele.* Museoviraston rakennushistorian osaston oppaita ja ohjeita 3. Museovirasto, Rakennushistorian osasto.
- Vainio, M. & Kekäläinen, H.** (toim.) 1997. *Pohjois-Pohjanmaan perinnemaisemat.* -Pohjois-Pohjanmaan ympäristökeskus. Alueelliset ympäristöjulkaisut 44.
- Virkkala, R. & Anttila, I.** (toim.) 2000. *Etelä-Kuusamon vanhojen metsien ja soiden luontoarvioinventointi. Pajupuronsuo, Romevaara, Närängänvaara, Virmajoki.* -Alueelliset ympäristöjulkaisut 153. Pohjois-Pohjanmaan ympäristökeskus.
- Zubrow, Nunez, Daly, Frachetti, Trella, Chesnut, Mitchell, Niskanen, Rajala, Thurston** 1999. *Archaeological Survey of the Finnish-Russian Border and the Oulanka River Valley.* Oulanka Reports 20, 1999. Oulanka Biological Station, University of Oulu.

2. Kohdealueet

2.1 Närängänvaara

Närängänvaaran suojelualue sijaitsee valtakunnan rajalla kohdassa, jossa Venäjä työntyy kielekkeenä Kuusamon eteläosaan. Alue on laajuudeltaan lähes 5600 hehtaaria. Närängänvaara kohoaa 380 metriä merenpinnan yläpuolelle ja 150 metriä ympäröiviä soita korkeammalle. Vaaran lounaispuolella sijaitsee Hyöteikönsuon soidensuojelualue, joka inventoitiin niin ikään kulttuuriperintöinventoinnin yhteydessä. Vaaran koillispuolella suojelualue jatkuu valtakunnan rajaa myötäilevänä, muutaman kilometrin levyisenä kaistaleena. Maasto täällä on kosteaa. Närängänvaaran alueella on neljästä Etelä-Kuusamon suuresta suojelualueesta eniten vesistöjä: järviä, lampia ja puroja, joiden valuma-alueet ovat suurelta osin luonnontilaisia. Lopulta Närängänvaaran alueen vesistöt laskevat Vienanmereen.

Närängänvaaran ultraemäksisestä kallioperästä johtuen kasvillisuus on poikkeuksellisen rehevää. Vaaran ravinteisista lähteistä saavat alkunsa monet purot ja ravinnelisäys tulee näkyviin etenkin vaaran rinnesoilla ja puronvarsilla, joissa elää useita harvinaisia kasveja. Myös kalliopahdoilla ja rinnemetsissä kasvaa vaateliasta kasvillisuutta.

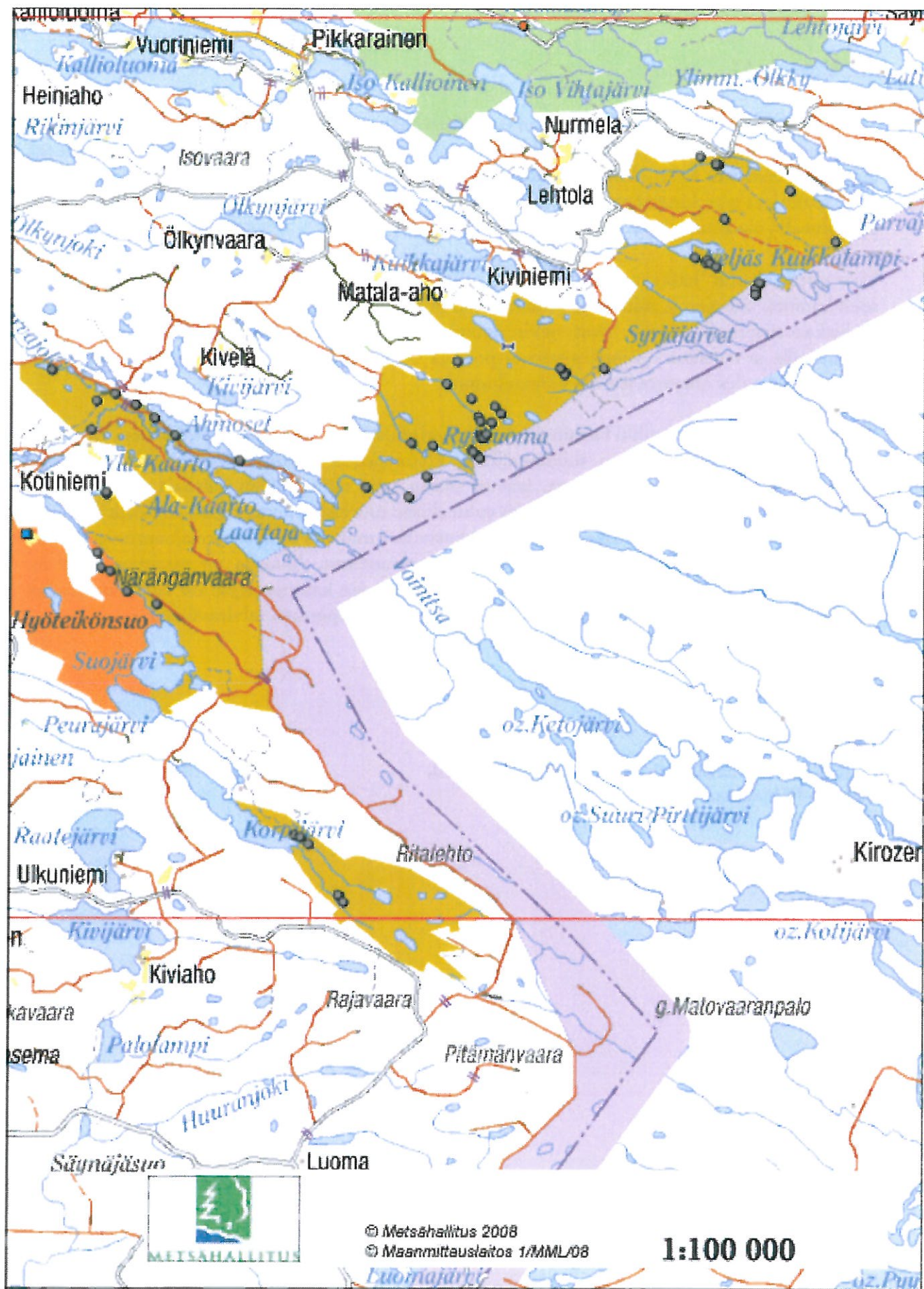
Itse vaaralla on sijainnut talo, joka on rakennettu 1840-luvun alussa. Asutusta tilalla oli noin sadan vuoden ajan, nykyään se on Metsähallituksen virkistyskäytössä. Yhdessä ulkorakennuksista on pieni näyttely, joka kertoo tilan historiasta.

Suurin osa suojelualueen kulttuuriperintökohteista sijaitsee vesistöjen läheisyydessä. Niittyviljelyyn liittyvät kohteet, joita Närängänvaaran kohteista on valtaosa, löytyvät purojen varsilta, vanhoilta suoniityiltä. Närängänvaaran alueelta rekisteröityjen kuudenkymmenen kohteen joukossa on niittytalouden kohteiden lisäksi porotalouteen ja kalastukseen liittyviä jäänteitä. Erilaisia pilkkapuita on myös runsaasti, mutta niiden täsmällisempi funktio jää usein arvailujen varaan. Ainoa kesällä 2009 Etelä-Kuusamon vanhojen metsien kulttuuriperintöinventoinneissa löytynyt esihistoriallinen kohde on Närängänvaaran Kaarronharjun kivikautinen asuinpaikka. Entuudestaan alueelta oli muinaisjäännösrekisterissä yksi kohde, Kuusamo 232 Kotalehto. Aivan suojelualueen pohjoispuolella oli toinen muinaisjäännöskohteeksi ilmoitettu kohde, Kuusamo 230 Ölkynharju N. Myös tämä kohde tarkastettiin inventoinnissa. Kumpaakaan kohteista ei tarkastuksen perusteella voi pitää kiinteinä muinaisjäännöksinä vaan luonnollisina maanmuotoina.

Lähteet:

www.ymparisto.fi/default.asp?node=15433&lan=fi,

Pohjois-Pohjanmaan ympäristökeskus.



2.2 Virmajoki

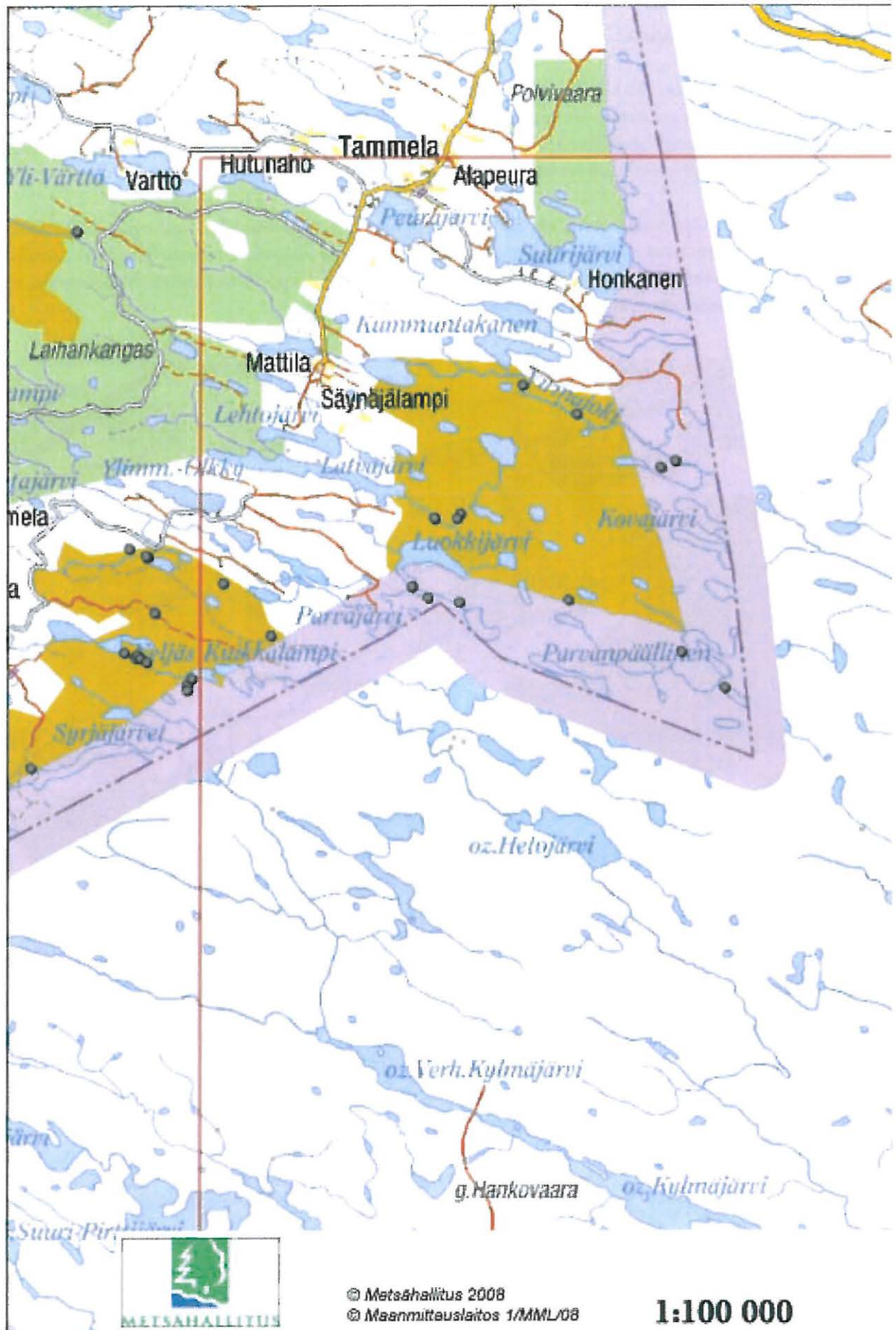
Virmajoen suojelualue sijoittuu Kuusamon itäisimpään osaan, jossa valtakunnanraja työntyy kielekkeenä Venäjän metsiin. Pohjoisessa alue rajautuu Venäjälle laskevaan Virmajokeen, lännessä on edessä Mattilan kylä. Virmajoen alue muodostaa syrjäisen erämaan rajavyöhykkeelle, jota suot, pikkujot ja pitkittäisharjut laikuttavat. Suojelualue on laajuudeltaan reilut 3200 hehtaaria, eikä alueella ole ainoatakaan tietä.

Virmajoen aluetta halkovat luode-kaakko -suuntaiset jääkauden aikaiset moreeniselänteet sekä lammet. Purojen ja niitä reunustavien soiden väliin jää kapeita harjanteita. Myös puhdas- ja kirkasvetiset pikkujärvet ovat nekin muodoltaan pitkulaisia luode-kaakkois -suunnassa. Harjanteilla ja metsissä on jonkin verran polkuja – joko ihmisten tai eläinten tekemiä, mutta yleisvaikutelmaksi alueesta jää sen erämaaluonne.

Virmajoen alueen lähes kaikki havaitut kulttuuriperintökohteet liittyvät niittytalouteen. Erityisen hieno kohde on Kiekkipuron toiminnallinen kokonaisuus. Täällä niittylatojen tuntumasta rekisteröitiin jäänteitä niittysaunasta, laavun sijasta sekä niiden väliin jäävästä pilkkapuusta. Niittykohteiden lisäksi alueelta on jäänteitä suhteellisen tuoreista, mutta jo pois käytöstä jääneistä poroaidan pätkistä. Ympäristökeskuksen verkkosivujen mukaan löytyy Virmajoenronista jälkiä eräästä mielenkiintoisesta vanhasta metsien käyttömuodosta. Alueella on nimittäin edelleen pystyssä tasaisesti siellä täällä pitkiä ja tasamittaisia kuusen kantoja. Kyse on viimevuosisadan aikana tehdystä porokaskesta eli luppokuusten kaatamisesta porojen talviravinnoksi.

Lähteet:

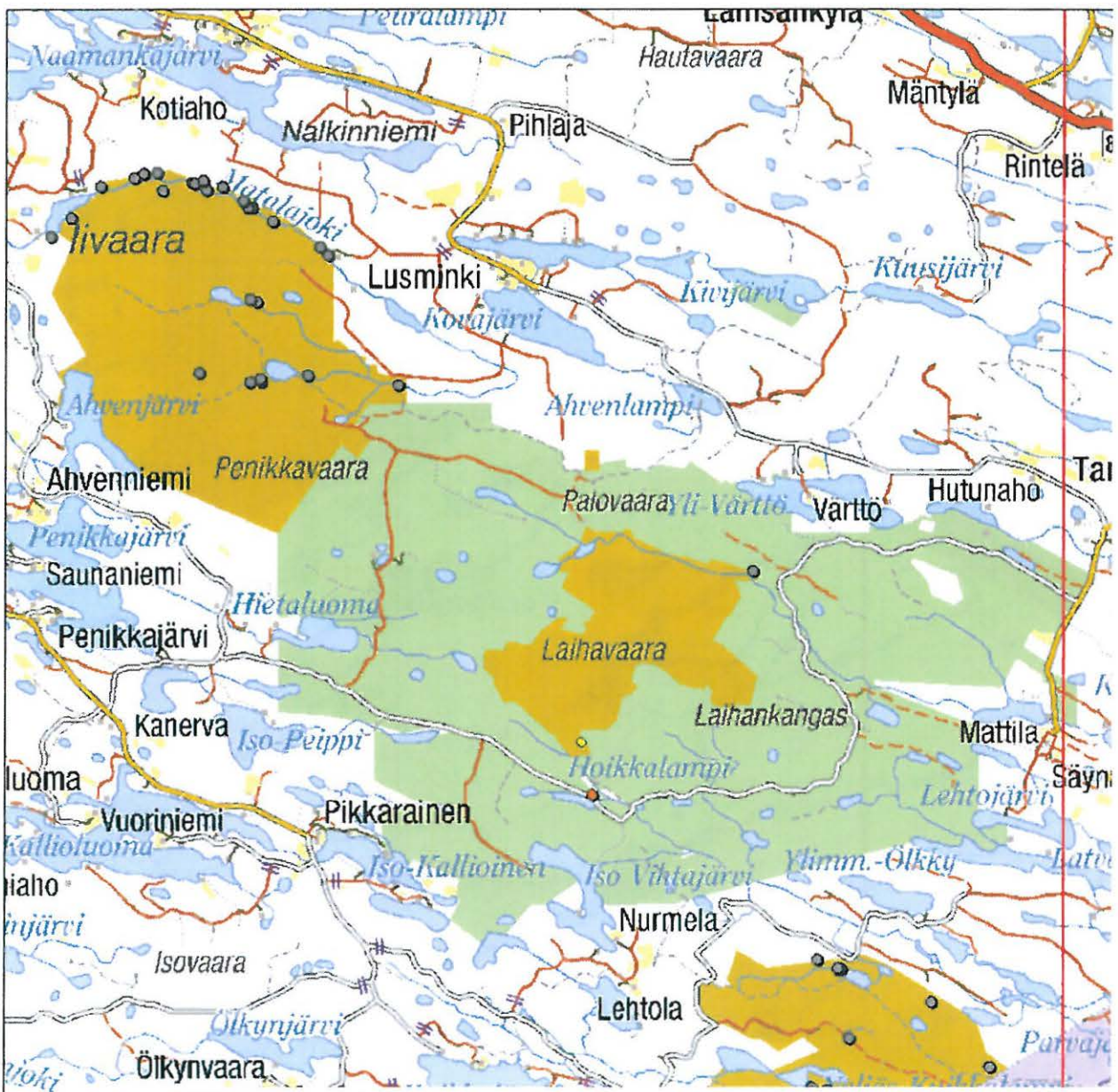
www.ymparisto.fi/default.asp?node=15433&lan=fi,
Pohjois-Pohjanmaan ympäristökeskus.



2.3 Iivaara-Jousivaara

Iivaaran alue koostuu kahdesta osasta, varsinaisesta Iivaara-Penikkavaaran osasta sekä Laihanvaaran-Jousivaaran osa-alueesta. Alue on noin 2400 hehtaaria. Vaarojen väliin jää kosteita notkoja, joissa on – erityisesti Iivaaran itäpuolella – joitakin lampia. Muutoin notkelmissa virtaa pikkupuroja, suota ja suoniittyä levittäytyy näiden vesistöjen kupeisiin.

Suurin osa alueen kohteista, joita on 22, löytyy Iivaaran pohjoispuolella kulkevan Matalajoen tuntumasta. Kohteet ovat täälläkin pääasiassa niittytalouteen liittyvää kulttuuriperintöä. Jonkin verran vanhojen poroaitojen jäännöksiä on myös rekisteröity eri puolilta aluetta. Matalajoelta on myös kalapadon jäänteet sekä uittorakennelmia.



© Metsähallitus 2008
© Maanmittauslaitos 1/MML/08

1:100 000

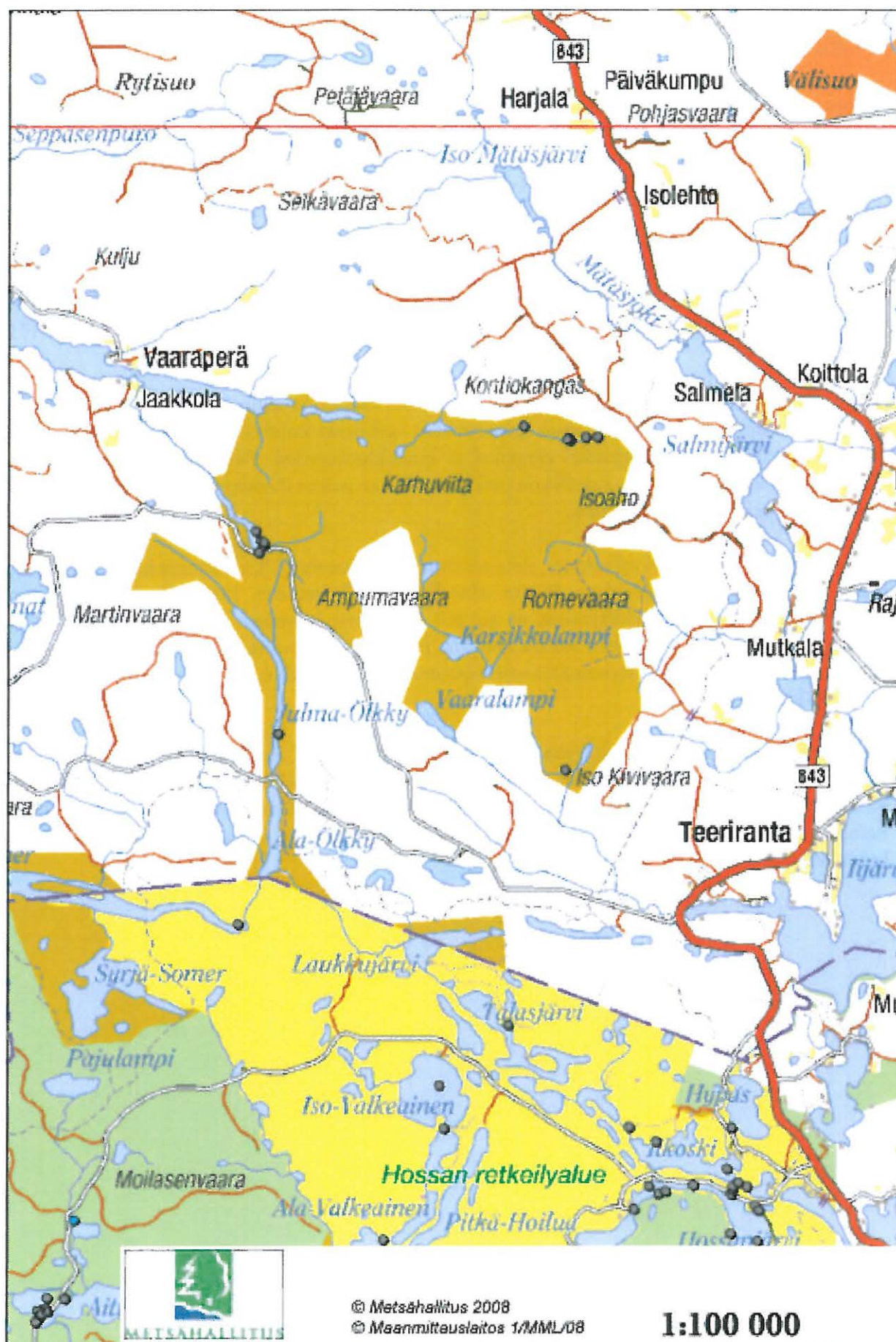
2.4 Romevaara

Romevaaran vanhojen metsien suojelualue sijaitsee Irnijärven itäisimmän kolkan eli Vaaraperän, Kurvisen Salmijärven ja Julman Ölkyn muodostaman kolmion sisällä. Romevaara nousee 330 metrin korkeuteen merenpinnasta. Alueen pohjoisosassa sijaitseva Lomajoen kuru on geologisesti mielenkiintoinen seitsemän kilometrin mittainen itä-länsi -suuntainen kallioperän murroslaakso. Paikoitellen kuru putoaa pystysuorana kalliona ympäröivää maastoa 40-50 metriä alaspäin. Täällä Niittysuonlammen-Paisutuslammen-Kalliolammen alueella rotkossa virtaa pikkuinen puro, joka kesällä 2009 oli paikka paikoin lähes kuiva. puron pohjaa ja reunoja kehysti monin paikoin massiivinen rovakko. Alue on hyvin vaikeakulkuista. Vedenjakajalla olevan kurun länsireunan vedet päätyvät Irnijärven kautta Iijoen vesistöön ja itäpuolelta Lomajoki laskee Salmijärveen ja Oulujoen vesistöön.

Itse Romevaara on suurimmaksi osaksi pienipiirteistä metsän ja suon mosaiikkia. Eteläosistaan vaara on loivapiirteistä rinnettä, jossa lettoiset suot vaihtuvat kuiviin mäntyvaltaisiin kankaisiin mutta muuttuvat taas mäntyisiksi rämeiksi ja kuusikkokorviksi. Paikoin näkymät avartuvat avosoiksi. Koko Romevaaran alueella on poikkeuksellisen paljon lähteisyyttä ja lähteet ylläpitävät vaateliasta kosteikkokasvillisuutta.

Romevaaran kulttuuriperintökohteet, joita rekisteröitiin yhteensä 18, sijaitsevat kahta poikkeusta lukuunottamatta joko pohjoisen kurun alueella tai Ylimmäisen Lohilammen tuntumassa. Mielenkiintoista näissä keskittymissä on se, että useimmat kohteista ovat pilkkapuita. Niiden funktio jää hämäräksi erityisesti kurun alueella, jossa mitään muuta kulttuuriperintötyyppiä ei havaittu. Pilkat täällä ovat todennäköisesti suurimmaksi osin suhteellisen vanhoja, sillä yhdestä niissä oli kaiverrus "1828".

Pilkkapuiden lisäksi on alueelta yksi niittylato Karsikkojoelta. Romevaaran ehkä merkittävin kulttuuriperintökohde on kuitenkin luonnollisesti Julman Ölkyn kalliomaalaus, muinaisjäännost unnukseltaan Kuusamo 305010116. Se muodostuu muutamasta aika epäselvästä punaväriäiskästä kallion seinämässä. Itse hahmotin kuvien joukossa kaksi ihmistä, hirveksi tai peuraksi nimetty kuvio oli epäselvempi.

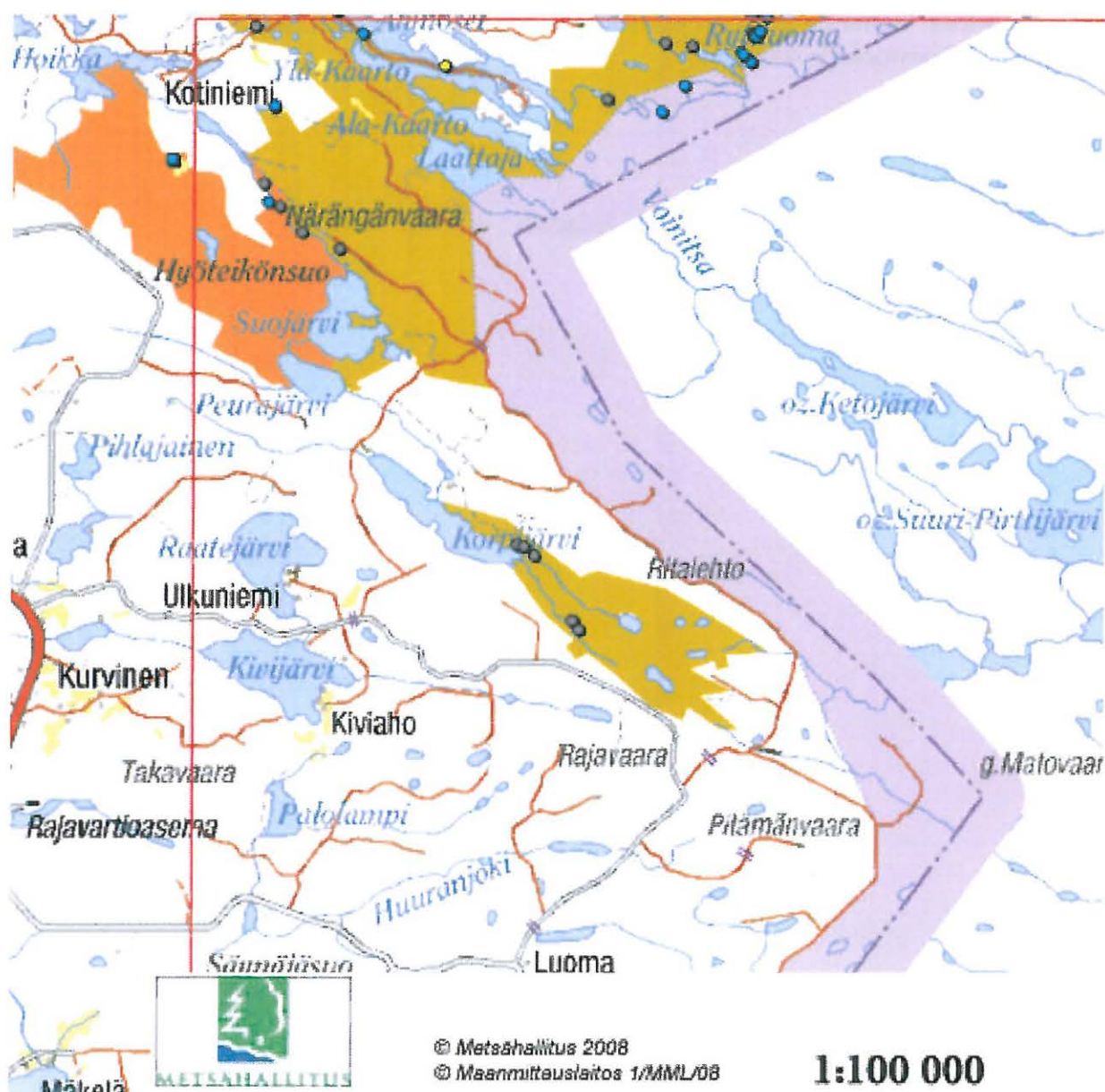


2.5 Teerisuo-Hanhiharju

Teerisuon-Hanhiharjun alue sijoittuu erämaisen Korpijärven kaakkoispuolelle. Se on laajuudeltaan ainoastaan noin 440 hehtaaria. Alue koostuu Hanhiharjun luode-kaakko -suuntaisesta harjusta, jonka molemmiin puolin on aapasuota. Teeripuro ja Hanhipuro ovat aluetta halkovia Korpijärveen laskevia luonnontilaisia puroja. Purojen lisäksi alueella on runsaasti pieniä lampia, suurimmat näistä ovat Teerilampi, Hanhilampi ja Meklalampi.

Kulttuuriperintökohteita alueelta rekisteröitiin seitsemän kappaletta. Niistä viisi on erilaisia vaatimattoman näköisiä pilkkapuita. Poroaitaa, jota tosin alueella oli yhtä pistettä enemmänkin, rekisteröitiin kohdasta, jossa tämä käytöstä jäänyt rakennelma kulkee suolta yli harjun toiselle suolle. Lisäksi kohteiden joukossa oli kivistä kasattu keko, joka todennäköisesti on jonkinlainen rajamerkki.

Suoalueet Teerisuolla ovat niin kosteita, että monin paikoin niiden ylittäminen oli mahdotonta. Tästä syystä on luonnollistakin, että rekisteröidyt kohteet löytyivät Hanhiharjulta.



2.6 Pajupuronsuo

Pajupuronsuon suojelualue sijaitsee Kuusamon keskustasta 30 km etelälounaaseen. Pajupuronsuo erottuu kolmesta muusta Etelä-Kuusamon vanhojen metsien alueesta täysin. Pajupuronsuolla on suuria soita, ja kuusivoittoisista metsistä löytyy lehtipuuta poikkeuksellisen paljon. Pajupuronsuon alueen korkein vaara on luoteiskulmassa oleva Vasikkavaara, jonka laki kohoaa 325 metriin. Koko alueen pinta-ala on noin 3200 hehtaaria.

Pajupuronsuon alue on kesän 2009 kulttuuriperintöinventoinnin alueista kaikista nopeimmiten inventoitu. Tämä johtui ennemminkin ajan puutteesta kuin siitä, etteikö alueelta voisi löytyä runsaasti lisää merkkejä ihmisen toiminnoista. Su omen ympäristökeskuksen verkkosivujen mukaan on viime vuosisadan alussa Pajupuronsuon metsiä harsintahakattu ja rehevimpiä alueita on myös kaskettu laajasti. Nuorimmistakin kaskista on edelleen saman lähteen mukaan kuitenkin 150 vuotta. Tämä voi kuitenkin vielä erottua maastossa hyvinkin ainakin paikka paikoin.

Kohteita alueelta rekisteröitiin neljä. Ne sijoittuvat eri puolille Pajupuronsuon aluetta, pitkin purojen varsia. Kohteista kaksi on puroihin rakennettuja tammia. Raatepuroilta on rekisteröity yksi suova, Saarisuolta pilkkapuu.

Lähteet:

www.ymparisto.fi/default.asp?node=15433&lan=fi,

Pohjois-Pohjanmaan ympäristökeskus.



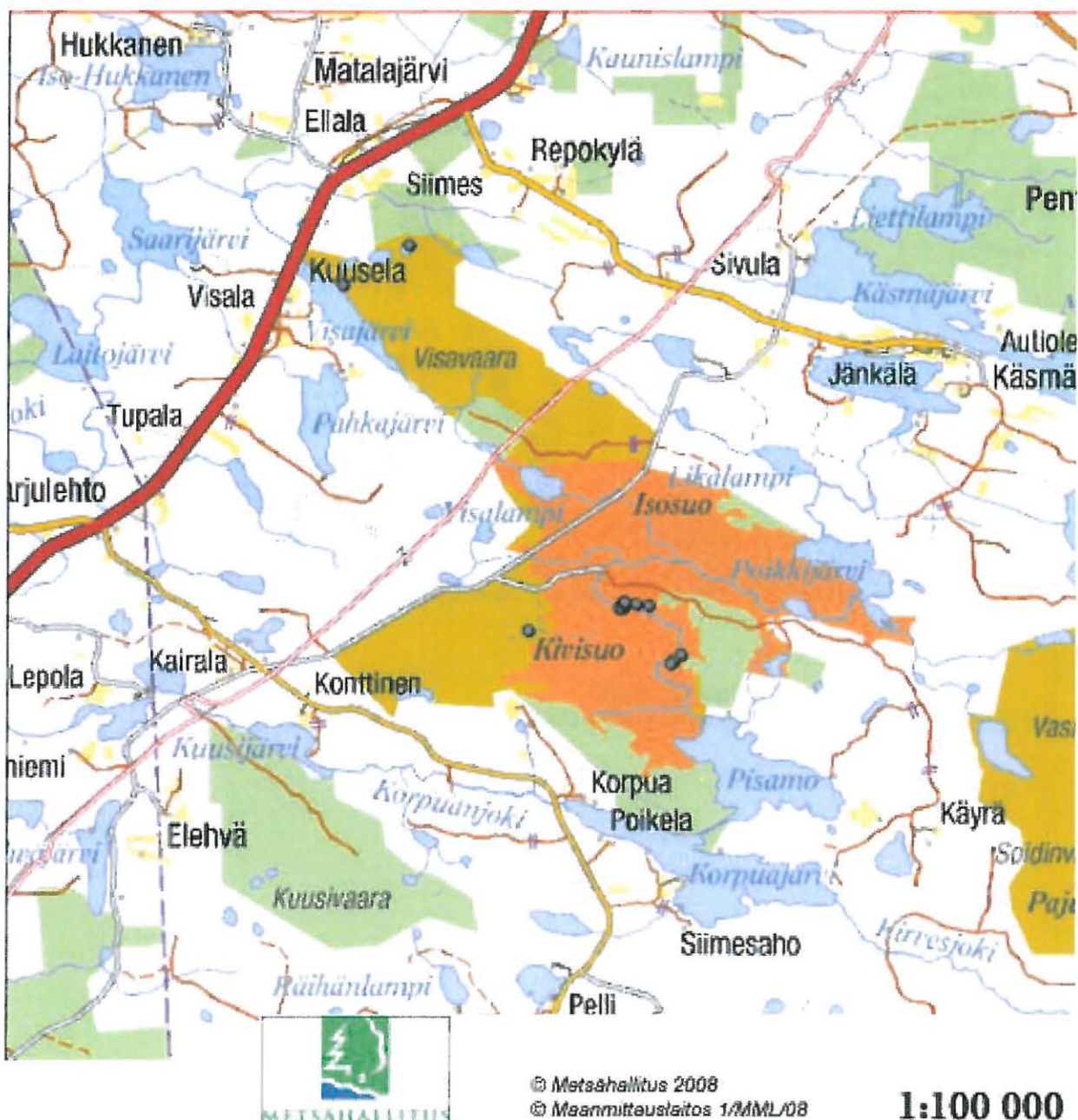
© Metsähallitus 2008
 © Maanmittauslaitos 1/MML/08

1:100 000

2.7 Isosuo-Kivisuo

Alue, jonka kokonaispinta-ala on noin 2600 hehtaaria, muodostuu suoalueista sekä niiden luoteispuolella sijaitsevasta Visavaaran alueesta. Isosuo-Kivisuon soidensuojelualue on pääosin avosuota, jonka luoteisosaa on lettomaista vaihtuen nopeasti erilaisiksi nevoiksi. Visavaara kohoaa lähes 340 metriä meren pinnan yläpuolelle.

Suojelualueen kolmestatoista kohteesta peräti yhdeksän on Pisamonjoen rannalla sijaitsevia suovia. Latoja ei alueelta löytynyt. Suovien yhteydestä löytyi, kuten niin usein niittyviljelmiltä, myös yksittäinen pilkkapuu. Kaksikin tervahautaa, jotka muutoin loistavat poissaolollaan tässä kulttuuriperintöinventoinnissa, löytyi suojelualueelta. Toinen sijaitsee Kivisuon länsipuolisella Varismurrolla, toinen Visavaaran luoteisrinteellä, Visajärven rannan tuntumassa. Se, että tervahautoja löytyy juuri täältä, ei toisaalta yllätä. Vesiyhteydet Pohjanlahden suuntaan ovat toimineet, joten tervanpoltolla on täällä voinut olla huomattavaakin taloudellista merkitystä.



3. Luettelot

3.1 Suojelukohdeluettelo

Kuusamo Närängänvaara Kaarronharju

<i>Muinaijäännöstyyppi:</i>	asuinpaikat
<i>Ajoitus:</i>	kivikautinen
<i>Raudoitusluokka:</i>	2
<i>Lukumäärä:</i>	1
<i>Peruskartta:</i>	4523 07
<i>Koordinaatit:</i>	7288 519, 3622 847
<i>Laajuus:</i>	Kohde jatkuu ainakin noin sadan metrin matkalla, lähinnä koordinaattipisteen kaakkoispuolella, hyvin pesäkkeisenä. Lisäksi noin puolen kilometrin päässä, Kaarronharju 2 pilkkapuun tuntumassa oli vielä yksi kvartsikeskittymä.
<i>Tutkimukset ja löydöt:</i>	Oili Räihälä 2009, inventointi
<i>Lyhyt kohdekuvaus:</i>	Kvartsi-iskoksia ja pari kaavinta löytyivät Kaarronharjua halkovan hiekkatien varrelta, harjun päältä. Kvartsi on hyvälaatuista ja iskokset selviä. Joukossa on parikin kaapimen näköistä fragmenttia. Mitään muuta asuinpaikkaan viittaavaa ei alueelta kuitenkaan löytynyt. Juuri löytöjen kohdalla voi Yli-Ahmosen puolella erottaa rannalla matalammankin terassin, mutta mitään maan pinnalle erottuvia rakenteita ei siellä voitu havaita. Myöskään koekuopitus lähempänä rantaa ei tuottanut tuloksia.
<i>Löydöt:</i>	KM 38984, kvartsia

Kuusamo Romevaara Niittysuonlampi 4

<i>Muinaisjäännytystyyppi:</i>	työ- ja valmistuspaikat - pilkkapuu
<i>Ajoitus:</i>	historiallinen
<i>Raudoitusluokka:</i>	2
<i>Lukumäärä:</i>	1
<i>Peruskartta:</i>	4514 06
<i>Koordinaatit:</i>	7294 422, 3612 956
<i>Laajuus:</i>	Pilkkapuu sijaitsee koordinaattipisteessä.
<i>Tutkimukset ja löydöt:</i>	Oili Räihälä 2009, inventointi
<i>Lyhyt kohdekuvauus:</i>	Pilkkapuu on noin neljä metriä korkea kelon pätkä, jonka kylkeen on aikoinaan viilretty kenttä. Kenttään on kaiverrettu "182X". Olen tulkinnut viimeisen merkin numeroksi kahdeksan ja oletan, että kyseessä on vuosiluku. Lukusarjan alla on ympyrä, josta lähtee kolme ripseä alaspäin. Ensimmäiset numerot ovat erittäin selvät, niitä seuraava kakkonen on hieman kallellaan. Viimeinen on epäselvin merkeistä. Ripsiympyrän lisäksi kentässä on vielä joitakin epämääräisiä viiltoja numerosarjan yläpuolella. Merkit ovat puukolla veistettyjä ja noin 2-3 mm syviä. Korkein merkeistä ("X") on nelisen senttiä, "1" noin 2.5 senttiä korkea. Koko kuvakenttä on alaltaan noin 25 x 10 cm.

Kuusamo 305010116 Julma-Ölkky

<i>Muinaisjäännytystyyppi:</i>	taide- ja muistomerkit - kalliomaalaukset
<i>Ajoitus:</i>	esihistoriallinen
<i>Raudoitusluokka:</i>	2
<i>Lukumäärä:</i>	1
<i>Peruskartta:</i>	4514 03
<i>Koordinaatit:</i>	7274 109, 3607 672
<i>Laajuus:</i>	Kalliomaalaus sijaitsee koordinaattipisteen tuntumassa, kallion pinnalla, muutaman neliömetrin alueella.
<i>Tutkimukset ja löydöt:</i>	Paula Purhonen ja Jussi-Pekka Taavitsainen 1979, tarkastus Mika Sarkkinen 1999, inventointi
<i>Lyhyt kohdekuvauus:</i>	Kuvakenttä kallionseinämässä koostuu muutamasta epäselvästä, punavärillä maalatusta kuviosta. Niistä selvin lienee - valaistusoloista riippuen - tikkuhahmoinen ihminen. Sen vasemmalla puolella on toinen, hieman epäselvempi ihmisfiguuri. Näiden hahmojen alapuolella on ylöspäin kalliota suuntaava hirvi tai peura, jonka takaruumis tosin on lähes hävinnyt. Kuvakenttään pitäisi kuulua vielä yksi hahmo, mutta sitä ei kyetty erottamaan kesän 2009 tarkastuksessa.

Kuusamo Visavaara Varismurto

<i>Muinaijäännöstyyppi:</i>	valmistus- ja työpaikat - tervahauta
<i>Ajoitus:</i>	historiallinen
<i>Rauhoitusluokka:</i>	2
<i>Lukumäärä:</i>	1
<i>Peruskartta:</i>	4521 08
<i>Koordinaatit:</i>	7292953, 3581 404
<i>Laajuus:</i>	Kohde sijaitsee noin parinkymmenen metrin säteellä koordinaattipisteestä.
<i>Tutkimukset ja löydöt:</i>	Oili Räihälä 2009, inventointi
<i>Lyhyt kohdekuvaus:</i>	Tervahauta on kourullinen malli, jonka halkaisija on lähes 20 metriä. Haudan keskellä erottuu selvä kuoppa, juoksutuskouru on kohden etelää. Haudan vallit ovat 3-4 metriä leveät ja toista metriä korkeat. Kouru on 3.5 metriä pitkä, syvimmillään noin puolitoista metrinen. Tervahaudan päällä kasvaa täysikasvuisia kuusia ja mäntyjä sekä koivupensaikkoa.

Kuusamo Visavaara Visajärvi Hietakaarre

<i>Muinaijäännöstyyppi:</i>	valmistus- ja työpaikat - tervahauta
<i>Ajoitus:</i>	historiallinen
<i>Rauhoitusluokka:</i>	2
<i>Lukumäärä:</i>	1
<i>Peruskartta:</i>	4521 08
<i>Koordinaatit:</i>	7298220, 3578565
<i>Laajuus:</i>	Kohde sijaitsee parinkymmenen metrin säteellä koordinaattipisteestä.
<i>Tutkimukset ja löydöt:</i>	Oili Räihälä 2009, inventointi
<i>Lyhyt kohdekuvaus:</i>	Tervahauta on erittäin vaikeasti maastossa hahmotettava, laakea rakennelma. Se on halkaisijaltaan noin 20 metriä. Ylärinteen puolella ei valleejakaan. Vallittomassa kohdassa on kuitenkin nostettu kanto maasta, ja sen alla on erotettavissa selvä hiilikerros. Alarinteen puolella vallit sitä vastoin erottuvat leveinä ja matalina. Keskellä tervahautaa on puolitoista metriä syvä kuoppa, joka jatkuu alarinteeseen pitkänä (4-5 metriä), kapeana ja syvänä juoksutusränninä. Tervahaudan ympärillä on useita pienempiä kaivantoja, mikä on hyvin yleinen piirre isojen tervahautojen yhteydessä.

3.2 Luettelo kuvista

Kuvat on ottanut Oili Räihälä ellei toisin mainita.

1. Närängänvaara Telkkäkankaan (82568) romahtanutta poroaitaa. Kuvattu idästä länteen, 17.6.2009.
2. Närängänvaara Hoikanjoen myllyn (82569) jäänteitä jokirannassa, kosken kohdalla. Kuvattu koillisesta lounaaseen, 17.6.2009.
3. Närängänvaara Hoikanjoen myllyn (82569) jäänteitä jokirannassa, kosken kohdalla. Kuvattu pohjoisesta etelään, 17.6.2009.
4. Närängänvaara Hoikanjoen myllyn (82569) jäänteitä jokirannassa, kosken kohdalla. Yksityiskohta rakenteesta. Kuvattu 17.6.2009.
5. Närängänvaara Yli-Ahmosen niittylato (82570) pöpelikön keskellä. Kuvattu 17.6.2009.
6. Närängänvaara Yli-Ahmosen niittylato (82570), lähikuva rakenteesta. Kuvattu 17.6.2009.
7. Närängänvaara Kaarronharjun kivikautinen asuinpaikka (82571). Kvartseja löytyi hiekkatien pinnalta useiden kymmenien metrien matkalta. Kaisa Forsberg, 10 v., tutkii löytämäänsä kvartsikaavinta. Kuvattu luoteesta kaakkoon, 17.6.2009.
8. Närängänvaara Kaarronharju Närängänvaaran Natura-alueella. Panoraamakuva harjulta kivikautisen asuinpaikan tuntumasta. Kuvattu luoteesta kaakkoon. 17.6.2009.
9. Kvartsia Kaarronharjun kivikautiselta asuinpaikalta. Äärimmäisenä oikealla kaavin. Kuvattu 18.9.2009.
10. Närängänvaara Kaarronharju 2 pilkkapuu (82574). Puu on kelottunut mänty aivan harjun päällä kulkevan hiekkatien reunassa. Kuvattu 17.6.2009.
11. Närängänvaara Kaarronharju 2 pilkkapuu (82574). Kyljen halkeamaan on kaiverrettu ilmeisesti vuosiluku "1915". Kyljen reunat ovat osittain kasvaneet kaiverruksen päälle. Kuvattu 17.6.2009.
12. Närängänvaara Kaarronharju 2 pilkkapuu (82574). Vuosiluku "1915" on kaiverrettu kyljen halkeamaan. Sen vieressä on uudempia kaiverruksia – kuten kuvassa näkyy – ja puun toisella puolella on lisää kaiverruksia, joiden iästä ei ole varmuutta. Kuvattu 17.6.2009.
13. Närängänvaara Ahmosensalmi liistekatiska (82575). Rakennelman jäänteet Kaarronharjun ja Joutenniemen välillä Ahmosensalmessa. Kuvattu etelästä pohjoiseen, 17.6.2009.
14. Närängänvaara Ahmosensalmi liistekatiska (82575). Rakennelman jäänteet Kaarronharjun ja Joutenniemen välillä Ahmosensalmessa. Kuvattulännessä itään, 17.6.2009.
15. Närängänvaara Telkkäkankaat 2 poroaitaa (82578). Maatuvaa rakennetta Kaarronharjun luoteispäässä. Kuvassa mukana inventointiavustaja Kaisa Forsberg. Kuvattu 17.6.2009.
16. Närängänvaara Sisuslampi niittylato (82579) on suhteellisen hyvin säilynyt rakennelma Sisuslammen itäpuolisella vanhalla niityllä. Kuvattu 18.6.2009.
17. Närängänvaara Sisuslampi niittylato (82579) on suhteellisen hyvin säilynyt rakennelma Sisuslammen itäpuolisella vanhalla niityllä. Yksityiskohta ovenpielestä. Kuvattu 18.6.2009.
18. Närängänvaara Sisuslampi niittylato (82579) on suhteellisen hyvin säilynyt rakennelma Sisuslammen itäpuolisella vanhalla niityllä. Kuvattu 18.6.2009.
19. Närängänvaara Sisuslampi 2 aitaa (82587) niittyalueen pohjoisreunalla, vähän matkan päässä Sisuslammen ladolta. Kuvattu 18.6.2009.
20. Närängänvaara Hyöteikönsuo. Pitkokset vaaralle, merkityn reitin varrella. Kuvattu lounaasta koilliseen, 24.6.2009.
21. Närängänvaara Hyöteikönsuo niittylato 1 (82581) aivan vaaralle vievien pitkosten vieressä. Kuvattu etelästä pohjoiseen, 24.6.2009.
22. Närängänvaaralle vievät pitkokset. Reitti on hyväkuntoinen ja helppokulkuinen. Kuvattu 24.6.2009.

23. Närängänvaara Kirkkokallio, näkymä Laattajan suuntaan. Panoraamakuva, kuvattu lännestä itään 24.6.2009.
24. Närängänvaara Hyöteikönsuo 2 niittylato (82583). Pikkuinen rakennelma Suojoen koillisrannalla, vaaran alla, Suojärven pohjoispuolisella suoalueella. Kuvattu 25.6.2009.
25. Närängänvaara Hyöteikönsuo 3 niittylato (82584), taustalla Närängänvaara. Ladon jäänteet sijaitsevat suojellun suoalueen itäreunalla, joen länsipuolisella niityllä. Kuvattu 25.6.2009.
26. Närängänvaara Hyöteikönsuo 4 suova (82585). Hyvin säilynyt rakenne kahden niittyladon välillä. Kuvattu 25.6.2009.
27. Närängänvaara Hyöteikönsuo 5 niittylato (82586), rakennelma suolla, Närängänlammen eteläpäässä. Kuvattu 25.6.2009.
28. Närängänvaara Hyöteikönsuo 5 niittylato (82586), rakennelma suolla, Närängänlammen eteläpäässä. Yksityiskohtakuva nurkasta. Kuvattu 25.6.2009.
29. Närängänvaara Telkkälammit kalapato (82588) ylimmän Telkkälammin kaakkoispäässä, puron suulla. Kuvattu kaakosta luoteeseen, 29.6.2009.
30. Närängänvaara Telkkälammit kalapato (82588) ylimmän Telkkälammin kaakkoispäässä, puron suulla. Kuvattu pohjoisesta etelään, 29.6.2009.
31. Närängänvaara Sapilassuo tammi (82589) purossa Sapilaslammen ja Rytiluoman välillä. Kuvattu 29.6.2009.
32. Närängänvaara Rytiluoma poroaitaa (82590) Rytiluoman luoteispäässä. Kuvattu lounaasta koilliseen, 29.6.2009.
33. Luonnonihmeitä Närängänvaaran Rytiluomassa. Koivun kylkeen on kasvanut kunnioitettava määrä kääpiä. Kuvattu 29.6.2009.
34. Luonnonihmeitä Närängänvaaran Rytiluomassa. Pulska sammakko antautui paparazzin kuvattavaksi 29.6.2009.
35. Närängänvaara Kovaluoma poroaitaa (82591). Lahoavia rakenteita Kovaluoman länsipuolella. Kuvattu 29.6.2009.
36. Pilkkapuu Kovaluoman poroaidan itäpuolella, Kovaluoman rannalla. Männyn rungon sisään on juntattu puun pätkä vähintäänkin kymmeniä vuosia sitten. Kuvattu 29.6.2009.
37. Närängänvaara Luomajoki, Kaihlaluoman ja Kovaluoman välillä. Kuvattu 29.6.2009.
38. Närängänvaara Kaihlaluoma poroaitaa (82592). Kuvattu lännestä itään, 29.6.2009.
39. Närängänvaara Kaihlaluoma. Tien pää poroparalle. Inventoijalle Hossa-Irnin paliskunta maksoi pannasta ja tapahtuman dokumentoinnista 25 euroa. Kuvattu 29.6.2009.
40. Närängänvaara Luomanjoki niittylato (82593) Kaihlaluoman ja Luomalammen välillä. Tukevatekoinen rakennelma on vasta hiljattain romahtanut. Kuvattu lounaasta koilliseen, 29.6.2009.
41. Kuusamon yhteismetsää Sapilaslammen länsipuolisella vaaralla. Suojelualueelta paikalle vaellettaessa on kontrasti melkoinen. Kuvattu 29.6.2009.
42. Närängänvaara Heikinpalo niittysaunan (82594) jäänteet Ellinlammen länsipuolella. Kuvattu 1.7.2009.
43. Närängänvaara Koljosen tähös tammi (82608) Koljosen tähöksen eteläpuolella, Metsäpurossa. Kuvattu 1.7.2009.
44. Närängänvaara Metsäsuu poroaitaa (82609), lahonneita rakennelmia suolla. Kuvattu 1.7.2009.
45. Närängänvaara Metsäpuro niittylato (82610), runsaasti rakennelmaa jäljellä Metsäpuron rantaniityllä, keskellä Metsäsuota. Kuvattu pohjoisesta etelään, 1.7.2009.
46. Närängänvaara Metsäpuro 2 purettu niittylato (82611). Rytiluoman koillispuolella, Metsäsuon eteläpäässä olevalla metsäisellä niemikkeellä on kasassa jätökset niittyladosta. Kuvattu idästä länteen, 1.7.2009.

47. Närängänvaara Metsäpuro 3 pulkkapuun (82612). Viitisenkymmentä metriä eteläkaakkoon puretulta ladolta on jyhkeä pilkkapuun, josta on kaiketi isketty syttöjä. Kuvattu 1.7.2009.
48. Närängänvaara Metsäpuro 4 niittysauna (82613). Pilkkapuun (82612) vieressä kahdet saunan jäänteet. Uudempi näistä on kuvan etualalla, vanhemman alin hirsikerta hämmöttää tämän takana. Kuvattu 1.7.2009.
49. Närängänvaara Metsäpuro 4 niittysauna (82613). Saunan jäänteet metsäalueen reunalla. Kuvattu 1.7.2009.
50. Närängänvaara Metsäpuro 4 niittysauna (82613). Rakennelmien vieressä ovi, jossa runsaasti kaiveruksia, muun muassa "9.9.33". Kuvattu 1.7.2009.
51. Närängänvaara Metsäpuro 5 tammi (82614). Pikkuinen tammi aivan niittysaunan (82613) edustalla purossa. Kuvattu lännestä itään, 1.7.2009.
52. Närängänvaara Metsäpuro 6 sankavälisuova (82615). Suova sijaitsee lähellä Rytiluomaa, vajaa kymmenen metsiä purosta. Kuvattu 1.7.2009.
53. Närängänvaara Metsäpuro 6 sankavälisuova (82615). Suova sijaitsee lähellä Rytiluomaa, vajaa kymmenen metsiä purosta. Kuvattu 1.7.2009.
54. Närängänvaara Metsäpuro 7 tammi (82616), täpärästi rajavylyhkyksen puolella purossa. Pikkuinen ja soma rakennelma. Kuvattu 1.7.2009.
55. Närängänvaara Metsäpuro 8 tammi (82617) kahden puron haarakohdassa Rytiluoman kaakkoispäässä, rajavyöhykkeellä. Kuvattu 1.7.2009.
56. Närängänvaara Metsäpuro 9 tammi (82618). Rakennelman jäänteitä purossa, mutta myös pitkälti sen itärannalla Ryttilammen itäpuolella. Tammen jäänteet erottuvat suolla noin metrin leveänä ja 40 cm korkeana kohoumana, jonka päällä kasvaa turve. Kuvattu lännestä itään, 1.7.2009.
57. Närängänvaara Metsäpuro 9 tammi (82618). Rakennelman jäänteitä purossa, mutta myös pitkälti sen itärannalla Ryttilammen itäpuolella. Tammen jäänteet erottuvat suolla noin metrin leveänä ja 40 cm korkeana kohoumana, jonka päällä kasvaa turve. Kuvattu lännestä itään, 1.7.2009.
58. Närängänvaara Metsäpuro 10 pyörösuova (82619), Metsäsuolla, Metsäpuron varressa. Kuvattu 1.7.2009.
59. Närängänvaara Metsäpuro 11 sankavälisuova (82620), Metsäsuolla, hyvin maatonut. Kuvattu 1.7.2009.
60. Närängänvaara Metsäsuon 2 sankavälisuova (82621). Taustalla nimetön lampi. Kuvattu 1.7.2009.
61. Närängänvaara Metsäsuon 3 poroaitaa (82622). Aidan jäänteitä Metsälammen luoteispuolella, suolla. Kuvattu 1.7.2009.
62. Närängänvaara Metsäpuro 12 tammi? (82623). Maatuneita jäänteitä Metsäsuon pohjoisosissa. Kuvattu 1.7.2009.
63. Närängänvaara Iso Syrjäjärvi SW poroaitaa (82624). Pois käytöstä jäänyttä aitaa, joka tosin on merkitty gps:n kartallekin. Jatkuu ties kuinka pitkälle, kuva koordinaattipisteiden tietämiltä. Kuvattu luoteesta kaakkoon, 3.7.2009.
64. Närängänvaara Ellinpuro niittylato (82768). Ladon jäänteitä Ellinpuron varressa, Ison Syrjäjärven länsipuolella. Kuvattu kaakosta luoteeseen, 3.7.2009.
65. Närängänvaara Ellinpuro niittylato (82768). Ladon jäänteitä Ellinpuron varressa, Ison Syrjäjärven länsipuolella. Lähikuva. Kuvattu kaakosta luoteeseen, 3.7.2009.
66. Närängänvaara Ellinpuro 2 tammi? (82769). Kapeassa puron kohdassa muutamia hirsiiä puron poikki. Kuvattu 3.7.2009.
67. Närängänvaara Ellinpuro 3 tammi (82770). Tammen jäänteet noin 130 metriä Ellinpuron niittyladolta (82768) luoteeseen. Puro on kohdalla noin kolme metriä leveä, hirsiiä on purossa parin kymmenen metrin matkalla siellä täällä. Itse tammi on aika selvästi edelleen erottuva. Kuvattu koillisesta lounaaseen, 3.7.2009.

68. Närängänvaara Ellinlampi silta? (82771). Hajonneen sillan rakenteita Ellinpuron niskalla, lammen kaakkoispäässä, kahden harjun välissä. Puro on kohdalla pari metriä leveä. Kuvattu koillisesta lounaaseen, 3.7.2009.
69. Närängänvaara Ellinlampi silta? (82771) ja Ellinlampi 2 silta (82772). Vanhempi silloista (82771) etualalla, taustalla hämmöttää lammen eteläpäässä oleva uudempi silta, joka tosin on myös romahtamassa. Kuvattu kaakosta luoteeseen, 3.7.2009.
70. Närängänvaara Ellinlampi 2 silta (82772). Kartalle merkityn polun varrella oleva siltarakenne, joka on jäänyt pois käytöstä ja on periaatteessa käyttökelvoton. Silta on rakennettu Ellinlammen kaakkoisnurkkaan noin 70 metriä puron niskalta. Kuvattu kaakosta luoteeseen, 3.7.2009.
71. Närängänvaara Paastousvaara pilkkapuu (3 kpl) (82773). Kuikkalampien koillispuolella oli pienellä alalla kolme pilkkapuuta, joista kuvassa ensimmäinen. Kuvattu 8.7.2009.
72. Närängänvaara Paastousvaara pilkkapuu (3 kpl) (82773). Kuikkalampien koillispuolella oli pienellä alalla kolme pilkkapuuta, joista kuvassa toinen. Kuvattu 8.7.2009.
73. Närängänvaara Paastousvaara pilkkapuu (3 kpl) (82773). Kuikkalampien koillispuolella oli pienellä alalla kolme pilkkapuuta, joista kuvassa kolmas. Kuvattu 8.7.2009.
74. Närängänvaara Väärä Kuikkalampi tammi (82778). Hieman omituinen rakennelma, jossa on vanhempia ja uudempia elementtejä. Kuikkaojassa Väärän Kuikkalammen eteläpuolella. Kuvattu 8.7.2009.
75. Närängänvaara Väärä Kuikkalampi tammi (82778). Hieman omituinen rakennelma, jossa on vanhempia ja uudempia elementtejä. Kuikkaojassa Väärän Kuikkalammen eteläpuolella. Kuvattu 8.7.2009.
76. Närängänvaara Kuikkaoja pilkkapuu (82789). Kuikkaojan varrella, Väärän Kuikkalammen eteläpuolella on pillapuu, joka on palanut puun veistelyn jälkeen. Kuvattu 8.7.2009.
77. Närängänvaara Kuikkaoja 2 suova (82790). Suova sijaitsee ojan koillisrannalla, Väärän Kuikkalammen eteläpuolella. Kuvattu lounaasta koilliseen, ojan vastarannalta, 8.7.2009.
78. Närängänvaara Kuikkaoja 3 suova (82791). Suova sijaitsee ojan lounaisrannalla, noin 80 metriä edellisestä suovasta (82790) lounaaseen. Kuvattu 8.7.2009.
79. Närängänvaara Kuikkaoja 4 tammi (82792). Koskipaikan yläpuolella ojassa, hyvin säilynyt. Rannoilla rakenteita näkyvissä turpeen peitossa (merkitty punaisin nuolin). Rakenteita myös vedessä. Kuvattu 8.7.2009.
80. Närängänvaara Kuikkaoja 4 tammi (82792). Koskipaikan yläpuolella ojassa, hyvin säilynyt. Rannoilla rakenteita näkyvissä turpeen peitossa. Rakenteita myös vedessä. Kuvattu 8.7.2009.
81. Närängänvaara Kuikkaoja 4 tammi (82792). Koskipaikan yläpuolella ojassa, hyvin säilynyt. Rannoilla rakenteita näkyvissä turpeen peitossa. Rakenteita myös vedessä. Kuvattu 8.7.2009.
82. Närängänvaara Kuikkaojankoski, kivikkoinen koskipaikka ojassa. Kuvattu kaakosta luoteeseen, 8.7.2009.
83. Närängänvaara Kolmas Kuikkalampi niittylato (82793). Niittylato hyvin lettoisella suolla, rajavyöhykkeellä, lammen lounaispäässä. Kuvattu 8.7.2009.
84. Närängänvaara Kolmas Kuikkalampi niittylato (82793). Niittylato hyvin lettoisella suolla, rajavyöhykkeellä, lammen lounaispäässä. Kuvattu 8.7.2009.
85. Närängänvaara Latosuo poroaitaa (82794). Aidan jäänteitä Latosuon pohjoisosassa, Kolmannen Kuikkalammen lounaispäässä. Kuvattu lännestä itään, 8.7.2009.
86. Närängänvaara Saunakangas pilkkapuu (82795). Puu sijaitsee rajavyöhykkeen reunalla, Kolmannen Kuikkalammen etelärannalla. Tällä havupuita kasvavalla harjanteella on muitakin potentiaalisia pilkkapuita. Kuvattu 8.7.2009.

87. Närängänvaara Joutenlampi niittylato (82797). Lammen luoteisrannalla, noin parin kymmenen metrin päässä puron uomasta, sijaitsee suhteellisen hyvin säilyneet jäänteet ladosta. Kuvattu 9.7.2009.
88. Närängänvaara Joutenlampi niittylato (82797). Lammen luoteisrannalla, noin parin kymmenen metrin päässä puron uomasta, sijaitsee suhteellisen hyvin säilyneet jäänteet ladosta. Kuvattu 9.7.2009.
89. Närängänvaara Paastouspuro tammi (82798). Nelisenkymmentä metriä Joutsenlammen niittyladolta pikkaisen tammien jäänteet purossa. Kuvattu 9.7.2009.
90. Närängänvaara Paastouspuro 2 pato (82799). Panoraamakuvan oikeassa reunassa nuolella merkitty patorakennelma purossa, oikealla niittylato (82797). Taustalla Joutenlampi. Kuvattu 9.7.2009.
91. Närängänvaara Paastouspuro 3 suova (82800). Suova sijaitsee vajaa neljäsataa metriä niittyladolta (82797), puron pohjoisrannalla. Kuvattu 9.7.2009.
92. Närängänvaara Joutsensuo niittylato (82802). Lato sijaitsee Hanhilampeen, valtakunnan rajalle laskevan puron pohjoisrannalla, Joutensuon kaakkoispäässä. Varustuksesta päätellen rakennelmaa on käytetty aika vasta. Kuvattu 9.7.2009.
93. Närängänvaara Joutsensuo niittylato (82802). Lato sijaitsee Hanhilampeen, valtakunnan rajalle laskevan puron pohjoisrannalla, Joutensuon kaakkoispäässä. Varustuksesta päätellen rakennelmaa on käytetty aika vasta. Kuvattu 9.7.2009.
94. Virmajoki, pisteen 7296 651, 3640 220 tuntumasta. Kuvattu koillisesta lounaaseen, 27.7.2009.
95. Virmajoki pilkkapuu (82803). Pilkkapuu sijaitsee joen pohjoisrannalla, kostean reunalla, Kangasjärven eteläpuolella. Kuvattu 27.7.2009.
96. Virmajoki 2 suova (82804). Osittain lahonneen suovan jäänteet Sataaarenlammen lounaispuolella, Virmajoen pohjoisrannalla. Jäänteet merkitty kuvaan punaisin nuolin. Kuvattu 27.7.2009.
97. Lumpeita Virmajoella. Kuvattu 27.7.2009.
98. Virmajoki 3 tammi? (82805). Biologien raportissa (Virkkala, R. & Anttila, I. (toim.) 2000. Etelä-Kuusamon vanhojen metsien ja soiden luontoarvioinventointi. Pajupuronsuo, Romevaara, Närängänvaara, Virmajoki. Alueelliset ympäristöjulkaisut 153. Pohjois-Pohjanmaan ympäristökeskus) mainitun tammien paikka. Inventointi, jonka yhteydessä tammesta on tehty havaintoja, on tehty 1990-luvun puolenvälin tietämissä, ja voikin olla, että tulvat ovat hävittäneet tämän jälkeen lisää rakenteita. Tammien paikka voidaan arvioida ympäristön perusteella, mutta kuten kuvasta näkyy, ovat fyysiset jäänteet siitä hyvin viitteellisiä. Kuvattu 27.7.2009.
99. Virmajoki Harjulampi poroaitaa (82806). Lahonnutta ja hajonnutta poroaitaa valtakunnan rajan läheisyydessä, Harjulammen pohjoispuolella. Kuvattu 27.7.2009.
100. Virmajoki rajavyöhyke, kuvattu Parvajärven tuntumassa 28.7.2009.
101. Virmajoki Hoikkalampi pilkkapuu (82807). Parvajärven ja Hoikkalammen välillä kulkee kapea harju, jonka käytännössä katkaisee valtakunnan raja. Harjulla, aivan rajan vieressä, sijaitsee kelottunut merkkipuu, jonka kylkeen on tehty kirveellä veistoja. Kuvassa taustalla näkyvä Parvajärvi on Venäjän puolta. Kuvattu koillisesta lounaaseen, 28.7.2009.
102. Virmajoki Parvajärvi poroaitaa (82808). Aita ei täysin noudattele nykyisen rajaa myötäilevän poroaidan linjausta vaan kulkee enemmän Suomen puolella. Kuva on otettu Luokkijärven ja Hoikkalammen väliseltä kannakselta. Kuvattu 28.7.2009.
103. Virmajoki Hoikkalampi SE pilkkapuu (82810). Vaatimaton pilkkapuu Hoikkalammen kaakkoispäässä. Kuvattu 28.7.2009.
104. Virmajoki Hanhilampi W pilkkapuu ja poroaitaa (82811). Vaatimaton pilkka kelon kyljessä, aivan suon reunalla. Suon yli kulkee käytöstä jäänyttä poroaitaa. Kuvattu 29.7.2009.

105. Virmajoki. Matkalla Näätämäiselle. Poroeste alueella on rakennettu sangen kauas valtakunnan rajasta. Polun varrella oli kiinni ruostunut portti, joka ei auennut, mutta onneksi aidan kohdalla oli pieni kuopanne. Inventointi saattoi jatkua aidan toisella puolella sen jälkeen, kun inventoija oli ryöminyt aidan alitse. Kuvattu 29.7.2009.
106. Virmajoki Näätämäinen. Kuvattu luoteesta kaakkoon, 29.7.2009.
107. Venäjä, Venäjä, Venäjä. Valtakunnanraja Virmajoella kulkee kuvassa näkyvillä pitkoksilla. Kuvattu luoteesta kaakkoon, 29.7.2009.
108. Virmajoki Näätämäisen lampi tammi (82812). Rakenteita lammen luoteispäässä. Alue on niin kosteaa, että kohteen dokumentointi tapahtui parin kymmenen metrin päästä. Kuvattu idästä länteen, 29.7.2009.
109. Virmajoki Näätämäisen lampi tammi (82812). Rakenteita lammen luoteispäässä. Alue on niin kosteaa, että kohteen dokumentointi tapahtui parin kymmenen metrin päästä. Kuvattu idästä länteen, 29.7.2009.
110. Virmajoki Näätämäisenharju pilkkapuu (82814). Vanha koivu, jonka kyljessä puolentoista metrin korkeudessa kirveellä tehty pilkka. Kuvattu 29.7.2009.
111. Virmajoki Luokkijärvi, rajavyöhyke. Kuvattu 29.7.2009.
112. Virmajoki Kiekkipuro. Panoraama. Kuvattu Luokkiharjulta, etelästä kohti pohjoista. 30.7.2009.
113. Virmajoki Kiekkipuro 1 niittylato (82815). Romahtanut niittylato suolla, Matalalammen länsipuolella. Kuvattu kaakosta luoteeseen, 30.7.2009.
114. Virmajoki Kiekkipuro 1 niittylato (82815). Romahtanut niittylato suolla, Matalalammen länsipuolella. Kuvattu kaakosta luoteeseen, 30.7.2009.
115. Virmajoki Kiekkipuro 2 niittylato (82816). Niittylato Kiekkipuron länsipuolisella suolla, noin sata metriä lounaaseen Kiekkipuron ensimmäiseltä ladolta (82815). Kuvattu 30.7.2009.
116. Virmajoki Kiekkipuro Matalalamminsuo. Kaksi niittylatoa suolla (82815 ja 82816). Kuvattu lännestä itään, 30.7.2009.
117. Virmajoki Luokkiharju niittysauna (82817). Kiukaallinen rakennelma Luokkiharjun ja Luokkimäen välisessä notkelmassa. Taustalla Kiekkipuro ja Matalalamminaho. Kuvattu lounaasta koilliseen, 30.7.2009.
118. Virmajoki Luokkiharju 2 pilkkapuu (82818). Kymmenkunta metriä saunalta on kelottunut honka, jonka kylkeen on isketty kirveellä pilkkoja. Kuvattu 30.7.2009.
119. Virmajoki Luokkiharju 3 laavu (82819). Joitakin metrejä niittysaunalta (82817) on erotettävissä puusta rakennetun laavun jäännökset. Kuvattu 30.7.2009.
120. Iivaara Näätäjoki niittylato (82888). Niittylato Näätäjoen etelärannalla Hevosahon kohdalla. Kuvattu pohjoisesta etelään 15.7.2009.
121. Jousivaara Virmajoki 4 suova (82889). Hyvin säilynyt suova Virmajoen pohjoispuoleisella suolla, Värtönkankaiden eteläpuolella. Kuvattu 15.7.2009.
122. Iivaara Näätäjoki. Majavako on tämänkin tehnyt? Kuvattu 15.7.2009.
123. Romevaara Karsikkojoki. Lakkoja. Kuvattu 6.8.2009.
124. Romevaara Karsikkojoki niittylato (82890). Pieni rakennelma Karsikkojoen pohjoisrannalla, Ison Kivivaaran länsipuolella. Kuvattu 6.8.2009.
125. Romevaara Karsikkojoki niittylato (82890). Pieni rakennelma Karsikkojoen pohjoisrannalla, Ison Kivivaaran länsipuolella. Kuvattu 6.8.2009.
126. Romevaara Karsikkojoki niittylato (82890). Pieni rakennelma Karsikkojoen pohjoisrannalla, Ison Kivivaaran länsipuolella. Kuvattu 6.8.2009.
127. Romevaara Karsikkojoki, ladon (82890) länsipuolella. Kuvattu 6.8.2009.
128. Romevaara Niittysuonlampi pilkkapuu (82891). Lomajoen ja Niittysuonlammen pohjoispuolella on vaatimaton pilkkapuu, jonka kyljessä on joitakin kirveeniskuja. Kuvattu 7.8.2009.

129. Romevaara Niittysuonlampi 2 pilkkapuu (82892). Parisataa metriä edellisestä (82891) länteen on seuraava pilkkapuu Lomajoen pohjoisrannalla. Kirveellä on veistetty melkoinen kolo keloontuneen puun kylkeen. Kuvattu 7.8.2009.
130. Romevaara Lomajoki. Niittylammensuon länsipuolista kivikkoa koskipaikan tietämällä. Maasto oli aika vaikeakulkuista joen rannalla. Kuvattu 7.8.2009.
131. Romevaara Niittysuonlampi 3 pilkkapuu (82893). Kolmisensataa metriä länteen edellisestä pilkkapuusta (82892) on seuraava. Tämän kelon kylkeen on aikoinaan isketty huomattavat lovet kirveellä. Kuvattu 7.8.2009.
132. Romevaara Niittysuonlampi 3 pilkkapuu (82893). Kolmisensataa metriä länteen edellisestä pilkkapuusta (82892) on seuraava. Tämän kelon kylkeen on aikoinaan isketty huomattavat lovet kirveellä. Kuvattu 7.8.2009.
133. Romevaara Niittysuonlampi 4 pilkkapuu (1828) (82894). Parikymmentä metriä edellisestä (82893) on noin neljä metriä korkea kelon pätkä, jonka kylkeen on joskus aikanaan viilletty kenttä. Kenttään on kaiverrettu "182x". Olen tulkinut viimeisen numeron kahdeksaksi ja oletan, että kyseessä on vuosiluku. Lukusarjan alla on ympyrä, josta lähtee kolme ripseä alaspäin. Kuvattu 7.8.2009.
134. Romevaara Niittysuonlampi 4 pilkkapuu (1828) (82894). Parikymmentä metriä edellisestä (82893) on noin neljä metriä korkea kelon pätkä, jonka kylkeen on joskus aikanaan viilletty kenttä. Kenttään on kaiverrettu "182x". Olen tulkinut viimeisen numeron kahdeksaksi ja oletan, että kyseessä on vuosiluku. Lukusarjan alla on ympyrä, josta lähtee kolme ripseä alaspäin. Kuvattu 7.8.2009.
135. Romevaara Niittysuonlampi 4 pilkkapuu (1828) (82894). Parikymmentä metriä edellisestä (82893) on noin neljä metriä korkea kelon pätkä, jonka kylkeen on joskus aikanaan viilletty kenttä. Kenttään on kaiverrettu "182x". Olen tulkinut viimeisen numeron kahdeksaksi ja oletan, että kyseessä on vuosiluku. Lukusarjan alla on ympyrä, josta lähtee kolme ripseä alaspäin. Kuvattu 7.8.2009.
136. Romevaara Niittysuonlampi 4 pilkkapuu (1828) (82894). Parikymmentä metriä edellisestä (82893) on noin neljä metriä korkea kelon pätkä, jonka kylkeen on joskus aikanaan viilletty kenttä. Kenttään on kaiverrettu "182x". Olen tulkinut viimeisen numeron kahdeksaksi ja oletan, että kyseessä on vuosiluku. Lukusarjan alla on ympyrä, josta lähtee kolme ripseä alaspäin. Kuvattu 7.8.2009.
137. Romevaara Niittysuonlampi 5 pilkkapuu (82895). Aivan edellisen (82894) vieressä on seuraava pilkkapuu. Kuvassa tämä puu etualalla, taustalla puu, jossa vuosilukukaiverrus "182X". Kuvattu 7.8.2009.
138. Romevaara Niittysuonlampi 5 pilkkapuu (82895). Pilkan kylkiin on eripuoliile isketty kirveellä. Kuvattu 7.8.2009.
139. Romevaara Niittysuonlampi 6 pilkkapuu (82896). Kaatunut kelo, jonka kyljestä on todennäköisesti aikanaan isketty syttöjä. Kellottaa maassa muutaman kymmenen metrin päässä edellisistä pilkkapuista. Kuvattu 7.8.2009.
140. Romevaara Niittysuonlampi 7 pilkkapuu (82897). Edellisestä, kaatuneesta pilkkapuusta (82896) vain muutaman metrin päässä pystyssä seisova puu, jonka kylkeen on tasaisin välein isketty kirveellä selviä viiltoja. Kuvattu 7.8.2009.
141. Romevaara Niittysuonlampi 8 pilkkapuu (82898). Muutama hento kirveenisku oksanhalkaamassa. Kuvattu 7.8.2009.
142. Romevaara Niittysuonlampi 9 pilkkapuu (82899). Jyhkeä, kaatunut kelohonka, jonka alapinnalla näkyy voimakkaita kirveeniskuja. Kuvattu 7.8.2009.
143. Romevaara Paisutuslampi pilkkapuu (82900). Noin kilometri länsiluoteeseen Niittysuonlammien pilkkapuualueelta on yksinäinen pilkkapuu joen pohjoisrannalla. Matkaa Paisutuslammelle on vajaa neljäsataa metriä. Kirveeniskun jäljet ovat jykevät puun kyljessä. Kuvattu 7.8.2009.

144. Romevaara Paisutuslampi pilkkapuu (82900). Noin kilometri länsiluoteeseen Niittysuonlammen pilkkapuualueelta on yksinäinen pilkkapuu joen pohjoisrannalla. Matkaa Paisutuslammelle on vajaa neljäsataa metriä. Kirveeniskun jäljet ovat jykevät puun kyljessä. Kuvattu 7.8.2009.
145. Romevaara Ylimmäinen Lohilampi SE pato/silta (82901). Aivan lampeen sen eteläpäässä laskevan puron suulla on jäänteitä pato- tai siltarakenteista. Kuvassa mukana arkeologi Ville Laurila. Kuvattu idästä länteen, 11.8.2009.
146. Romevaara Ylimmäinen Lohilampi SE pato/silta (82901). Aivan lampeen sen eteläpäässä laskevan puron suulla on jäänteitä pato- tai siltarakenteista. Kuvattu 11.8.2009.
147. Romevaara Ylimmäinen Lohilampi SE 2 suova (82902). Kolme puuta pystyssä rantaniityllä, Ylimpään Lohilampeen laskevan ojan suulla. Kuvattu 11.8.2009.
148. Romevaara Ylimmäinen Lohilampi SE 3 pilkkapuu (82903). Rantaniityn yläpuolisella metsäisellä rinteessä, lammen itärannalla, on elävässä männyssä vaatimaton pilkka. Kuvattu 11.8.2009.
149. Romevaara Ylimmäinen Lohilampi SE 3 pilkkapuu (82903). Rantaniityn yläpuolisella metsäisellä rinteessä, lammen itärannalla, on elävässä männyssä vaatimaton pilkka. Kuvattu 11.8.2009.
150. Romevaara Ylimmäinen Lohilampi E pilkkapuu (82904). Lammen itärannalla, vajaan parisataa metriä edelliseltä pilkkapuulta (82903) on elävässä männyssä vaatimaton merkki. Kuvattu 11.8.2009.
151. Romevaara Ylimmäinen Lohilampi SE 4 pilkkapuu (82905). Lammen kaakkoispäässä, metsän reunassa, on elävässä männyssä vaatimaton pilkka, jonka vieressä runkoon upotettu puutappi. Kuvattu 11.8.2009.
152. Romevaara Ylimmäinen Lohilampi SE 4 pilkkapuu (82905). Lammen kaakkoispäässä, metsän reunassa, on elävässä männyssä vaatimaton pilkka, jonka vieressä runkoon upotettu puutappi. Kuvattu 11.8.2009.
153. Romevaara Ylimmäinen Lohilampi S maja (82906). Merkillinen, osittain purettu viritelmä lammen eteläpäässä, aivan tien reunassa. Kuvattu 11.8.2009.
154. Romevaara Ylimmäinen Lohilampi S maja (82906). Merkillinen, osittain purettu viritelmä lammen eteläpäässä, aivan tien reunassa. Kuvattu 11.8.2009.
155. Kuusamo 305010116 Julma-Ölkky kalliomaalaus (82907). Kallio, jossa muutamia ihmisiä ja eläinfiguureja, suoraan veneen nokan etupuolella. Kuvattu etelästä pohjoiseen, 11.8.2009.
156. Kuusamo 305010116 Julma-Ölkky kalliomaalaus (82907). Tulkintani mukaan kallion pinnalla on nähtävissä kaksi ihmishahmoa (tikku-ukkoja) sekä oikean puolisen hahmon alapuolella ylöspäin juoksemassa joko poro tai hirvi. Kuvat ovat äärimmäisen epäselviä. Kuvattu 11.8.2009.
157. Kuusamo 305010116 Julma-Ölkky kalliomaalaus (82907). Tulkintani mukaan kallion pinnalla on nähtävissä kaksi ihmishahmoa (tikku-ukkoja) sekä oikean puolisen hahmon alapuolella ylöspäin juoksemassa joko poro tai hirvi. Kuvat ovat äärimmäisen epäselviä. Kuvattu 11.8.2009.
158. Teerisuo-Hanhiharju, suota Hanhiharjun eteläpuolella. Suo on lettoinen, paikoin hyvinkin kostea ja vaikeakulkuinen. Harjukso halkoo suoaluetta kaakko-luode-suunnassa. Kuvattu 4.8.2009.
159. Teerisuo-Hanhiharju N poroaitaa (82908). Aita nousee harjulle lännestä, suon yli. Se kääntyy harjun itäpuolella kohti pohjoista. Kuvattu 4.8.2009.
160. Teerisuo-Hanhiharju Hanhipuro pilkkapuu (82909). Kuvattu 4.8.2009.
161. Teerisuo-Hanhiharju Hanhipuro 2 pilkkapuu (82911). Kuvattu 4.8.2009.

162. Teerisuo-Hanhiharju Teeripuro pilkkapuu (82912). Lähikuva vaatimattomasta pilkasta. Kuvattu 4.8.2009.
163. Teerisuo-Hanhiharju Teeripuro pilkkapuu (82912). Pilkkapuu harjun rinteessä. Kuvattu 4.8.2009.
164. Teerisuo-Hanhiharju Korpijärvi itäpää N pilkkapuu (82913). Kuvattu 4.8.2009.
165. Teerisuo-Hanhiharju Korpijärvi itäpää N pilkkapuu (82913). Kuvattu 4.8.2009.
166. Teerisuo-Hanhiharju Korpijärvi itäpää E pilkkapuu (82914). Kuvattu 4.8.2009.
167. Teerisuo-Hanhiharju S rajapyykki (?) (82915). Sammaloitunut kivikasa harjun notkelmassa. Kuvattu pohjoisesta etelään, 4.8.2009.
168. Teerisuo-Hanhiharju S rajapyykki (?) (82915). Sammaloitunut kivikasa harjun notkelmassa. Kuvattu pohjoisesta etelään, 4.8.2009.
169. Pajupuronsuo Pieni Saarilampi tammi (82916). Saarijoen tammi kuvattuna koillisesta lounaaseen, 2.7.2009. Kuva Päivi Tervonen.
170. Pajupuronsuo Pieni Saarilampi tammi (82916). Tammen rakenteiden jäänteitä Saarijoessa. Kuvannut Päivi Tervonen, 2.7.2009.
171. Pajupuronsuo Saarisuo pilkkapuu (82917). Kuvannut Päivi Tervonen, 2.7.2009.
172. Pajupuronsuo Raatepuro suova (82918). Vaatimaton suova suolla, suojelualan reunalla. Kuvattu 10.8.2009.
173. Pajupuronsuo Raatelampi tammi (82919). Tammen rakenteita Saarijoessa. Kuvattu 12.8.2009.
174. Pajupuronsuo Raatelampi tammi (82919). Tammen rakenteita Saarijoessa. Yksityiskohta. Kuvattu 12.8.2009.
175. Isosuo-Kivisuo Varismurto tervahauta (82920). Peruskartalle merkitty tervahauta Isonsuon ja Pisamonjoen länsipuolella. Kuvattu 3.8.2009.
176. Isosuo-Kivisuo Pisamonjoki 1 suova (82921). Kuvattu 3.8.2009.
177. Isosuo-Kivisuo Pisamonjoki 2 suova (82922). Kuvattu 3.8.2009.
178. Isosuo-Kivisuo Pisamonjoki 3 suova (82923). Kuvattu 3.8.2009.
179. Isosuo-Kivisuo Pisamonjoki 4 suova (82928). Kuvattu 3.8.2009.
180. Isosuo-Kivisuo Pisamonjoki 5 suova (82929). Kuvattu 3.8.2009.
181. Isosuo-Kivisuo Pisamonjoki 6 suova (82930). Kuvattu 3.8.2009.
182. Isosuo-Kivisuo Pisamonjoki 7 suova (82931). Taustalla Pisamonjoki. Kuvattu 3.8.2009.
183. Isosuo-Kivisuo Pisamonjoki 7 (82931). Suovan keskimmäiseen puuhun on veistetty viiltoja. Kuvattu 3.8.2009.
184. Isosuo-Kivisuo Pisamonjoki 8 suova (82932). Kuvattu 3.8.2009.
185. Isosuo-Kivisuo Pisamonjoki 9 pilkkapuu (82933), puu joen rannan tuntumassa. Kuvattu 3.8.2009.
186. Isosuo-Kivisuo Pisamonjoki 10 suova (82934). Myös tämän suovan keksimmäisessä puussa on viiltoja. Kuvattu 3.8.2009.
187. Isosuo-Kivisuo Visajärvi Hietakaarre tervahauta (82935). Peruskartalle merkityn tervahaudan maastoa Hietakaarteessa. Tervahauta on toki kuvassa, mutta se ei erotu mitenkään kaksiulotteisena. Kuvattu 5.8.2009.
188. Isosuo-Kivisuo Kaivoslamminmurto Pikkulampi tammi (82936). Tammen jäänteitä lammesta laskevan pienen puron niskalla. Kuvattu 5.8.2009.
189. Isosuo-Kivisuo Kaivoslamminmurto Pikkulampi tammi (82936). Tammen jäänteitä lammesta laskevan pienen puron niskalla. Yksityiskohta. Kuvattu 5.8.2009.

3.3 Luettelo kohteista peruskarttalehdittäin

- 4514 03 Kuusamo Romevaara Ylimmäinen Lohilampi SE pato/silta (82901)
Kuusamo Romevaara Ylimmäinen Lohilampi SE 2 suova (82902)
Kuusamo Romevaara Ylimmäinen Lohilampi SE 3 pilkka (82903)
Kuusamo Romevaara Ylimmäinen Lohilampi E pilkkapuu (82904)
Kuusamo Romevaara Ylimmäinen Lohilampi SE 4 pilkka (82905)
Kuusamo Romevaara Ylimmäinen Lohilampi S maja (82906)
Kuusamo Hossan järvet Julma-Ölkky kalliomaalaus (82907)
- 4514 06 Kuusamo Romevaara Karsikkojoki niitty lato (82890)
Kuusamo Romevaara Niittysuonlampi pilkkapuu (82891)
Kuusamo Romevaara Niittysuonlampi 2 pilkkapuu (82892)
Kuusamo Romevaara Niittysuonlampi 3 pilkkapuu (82893)
Kuusamo Romevaara Niittysuonlampi 4 pilkkapuu (82894)
Kuusamo Romevaara Niittysuonlampi 5 pilkkapuu (82895)
Kuusamo Romevaara Niittysuonlampi 6 pilkkapuu (82896)
Kuusamo Romevaara Niittysuonlampi 7 pilkkapuu (82897)
Kuusamo Romevaara Niittysuonlampi 8 pilkkapuu (82898)
Kuusamo Romevaara Niittysuonlampi 9 pilkkapuu (82899)
Kuusamo Romevaara Paisutuslampi pilkkapuu (82900)
- 4514 09 Kuusamo Teerisuo-Hanhiharju N poroaitaa (82908)
Kuusamo Teerisuo-Hanhiharju Hanhipuro pilkkapuu (82909)
Kuusamo Teerisuo-Hanhiharju Hanhipuro 2 pilkkapuu (82911)
Kuusamo Teerisuo-Hanhiharju Teeripuro pilkkapuu (82912)
Kuusamo Teerisuo-Hanhiharju Korpijärvi Itäpää N pilkka (82913)
Kuusamo Teerisuo-Hanhiharju Korpijärvi Itäpää E pilkka (82914)
Kuusamo Teerisuo-Hanhiharju S rajapyykki? (82915)
- 4521 08 Kuusamo Visavaara Varismurto tervahauta (82920)
Kuusamo Isosuo-Kivisuo Pisamonjoki 1 suova (82921)
Kuusamo Isosuo-Kivisuo Pisamonjoki 2 suova (82922)
Kuusamo Isosuo-Kivisuo Pisamonjoki 3 suova (82923)
Kuusamo Isosuo-Kivisuo Pisamonjoki 4 suova (82928)
Kuusamo Isosuo-Kivisuo Pisamonjoki 5 suova (82929)
Kuusamo Isosuo-Kivisuo Pisamonjoki 6 suova (82930)
Kuusamo Isosuo-Kivisuo Pisamonjoki 7 suova (82931)
Kuusamo Isosuo-Kivisuo Pisamonjoki 8 suova (82932)
Kuusamo Isosuo-Kivisuo Pisamonjoki 9 pilkkapuu (82933)
Kuusamo Isosuo-Kivisuo Pisamonjoki 10 suova (82934)
Kuusamo Visavaara Visajärvi Hietakaarre tervahauta (82935)
Kuusamo Visavaara Kaivoslamminmurto Pikkulampi tammi (82936)
- 4521 10 Kuusamo Pajupuronsuo Pieni Saarilampi tammi (82916)
Kuusamo Pajupuronsuo Saarisuo pilkkapuu (82917)
Kuusamo Pajupuronsuo Raatepuro suova (82918)
Kuusamo Pajupuronsuo Raatelampi tammi (82919)

- 4523 07 Kuusamo Närängänvaara Telkkäkankaat poroaitaa (82568)
 Kuusamo Närängänvaara Hoikanjoki mylly (82569)
 Kuusamo Närängänvaara Yli-Ahmonen NW niittylato (82570)
 Kuusamo Närängänvaara Kaarronharju kivik. asp (82571)
 Kuusamo Närängänvaara Kaarronharju 2 pilkkapuu (82574)
 Kuusamo Ahmosensalmi liistekatiska (82575)
 Kuusamo Närängänvaara Telkkäkankaat 2 poroaitaa (82578)
 Kuusamo Närängänvaara Sisulampi niittylato (82579)
 Kuusamo Hyöteikönsuo 1 niittylato (82581)
 Kuusamo Hyöteikönsuo 2 niittylato (82583)
 Kuusamo Hyöteikönsuo 3 niittylato (82584)
 Kuusamo Hyöteikönsuo 4 suova (82585)
 Kuusamo Hyöteikönsuo 5 niittylato (82586)
 Kuusamo Närängänvaara Sisulampi 2 aita (82587)
 Kuusamo Närängänvaara Telkkälammit kalapato (82588)
 Kuusamo Närängänvaara Sapolassuo tammi (82589)
 Kuusamo Närängänvaara Kovaluoma poroaitaa (82591)
 Kuusamo Närängänvaara Kaihluoma poroaitaa (82592)
 Kuusamo Närängänvaara Luomanjoki niittylato (82593)
 Kuusamo Hyöteikönsuo Lehdontaussuo niittylato (56263)
 Kuusamo Närängänvaara Ellinpuro niittylato (82768)
- 4523 08 Kuusamo Iivaara-Jousivaara Näätälammintupa niittylato (82820)
 Kuusamo Iivaara-Jousivaara Iso Näätälampi niittylato (82821)
 Kuusamo Iivaara-Jousivaara Iso Näätälampi 2 suova (82822)
 Kuusamo Iivaara-Jousivaara Telkkäaho niittylato (82823)
 Kuusamo Iivaara-Jousivaara Näätälamminpalo pilkkapuu (82824)
 Kuusamo Iivaara-Jousivaara Näätäjoki niittylato (82888)
- 4523 09 Kuusamo Iivaara-Jousivaara Matalakoski SE tammi (82825)
 Kuusamo Iivaara-Jousivaara Matalakoski NW tammi (82826)
 Kuusamo Iivaara-Jousivaara Rapasalmeke suova (82827)
 Kuusamo Iivaara-Jousivaara Rapasalmeke 2 niittylato (82828)
 Kuusamo Iivaara-Jousivaara Rapasalmeke 3 poroaitaa (82868)
 Kuusamo Iivaara-Jousivaara Jokiaho suova (82869)
 Kuusamo Iivaara-Jousivaara Matalajoki niittylato (82870)
 Kuusamo Iivaara-Jousivaara Matalajoki 2 pilkkapuu (82871)
 Kuusamo Iivaara-Jousivaara Matalajoki 3 kalapato (82872)
 Kuusamo Iivaara-Jousivaara Raja-aho poroaitaa (82873)
 Kuusamo Iivaara-Jousivaara Raja-aho 2 uittopato (47466)
 Kuusamo Iivaara-Jousivaara Syvänoro niittylato (47463)
 Kuusamo Iivaara-Jousivaara Rajalampi NE niittylato (82875)
 Kuusamo Iivaara-Jousivaara Raja-aho 3 poroaitaa (82876)
 Kuusamo Iivaara-Jousivaara Jokiaho 2 suova (82877)
 Kuusamo Iivaara-Jousivaara Ylijoki niittylato (82878)

- 4523 10 Kuusamo Närängänvaara Rytiluoma poroaitaa (82590)
 Kuusamo Närängänvaara Heikinpalo niittysauna (82594)
 Kuusamo Närängänvaara Koljosentähös tammi (82608)
 Kuusamo Närängänvaara Metsäsuo poroaitaa (82609)
 Kuusamo Närängänvaara Metsäpuro niittylato (82610)
 Kuusamo Närängänvaara Metsäpuro 2 purettu niittylato (82611)
 Kuusamo Närängänvaara Metsäpuro 3 pilkkapuu (82612)
 Kuusamo Närängänvaara Metsäpuro 4 niittysauna (82613)
 Kuusamo Närängänvaara Metsäpuro 5 tammi (82614)
 Kuusamo Närängänvaara Metsäpuro 6 sankavälisuova (82615)
 Kuusamo Närängänvaara Metsäpuro 7 tammi (82616)
 Kuusamo Närängänvaara Metsäpuro 8 tammi (82617)
 Kuusamo Närängänvaara Metsäpuro 9 tammi (82618)
 Kuusamo Närängänvaara Metsäpuro 10 pyörösuova (82619)
 Kuusamo Närängänvaara Metsäpuro 11 sankavälisuova (82620)
 Kuusamo Närängänvaara Metsäsuo 2 sankavälisuova (82621)
 Kuusamo Närängänvaara Metsäsuo 3 poroaitaa (82622)
 Kuusamo Närängänvaara Metsäpuro 12 tammi? (82623)
 Kuusamo Närängänvaara Iso Syrjäjärvi SW poroaitaa (82624)
 Kuusamo Närängänvaara Ellinpuro 2 tammi? (82769)
 Kuusamo Närängänvaara Ellinpuro 3 tammi (82770)
 Kuusamo Närängänvaara Ellinlampi silta? (82771)
 Kuusamo Närängänvaara Ellinlampi 2 silta (82772)
 Kuusamo Närängänvaara Paastousvaara pilkkapuu (82773)
 Kuusamo Närängänvaara Väärä Kuikkalampi tammi (82788)
 Kuusamo Närängänvaara Kuikkaoja pilkkapuu (82789)
 Kuusamo Närängänvaara Kuikkaoja 2 suova (82790)
 Kuusamo Närängänvaara Kuikkaoja 3 suova (82791)
 Kuusamo Närängänvaara Kuikkaoja 4 tammi (82792)
 Kuusamo Närängänvaara Kolmas Kuikkalampi niittylato (82793)
 Kuusamo Närängänvaara Latosuo poroaitaa (82794)
 Kuusamo Närängänvaara Saunakangas pilkkapuu (82795)
 Kuusamo 232 Närängänvaara Kotalehto (48097)
 Kuusamo Närängänvaara Joutensuo niittylato (82802)
- 4523 11 Kuusamo Närängänvaara Joutenlampi niittylato (82797)
 Kuusamo Närängänvaara Paastouspuro tammi (82798)
 Kuusamo Närängänvaara Paastouspuro 2 tammi (82799)
 Kuusamo Närängänvaara Paastouspuro 3 suova (82800)
 Kuusamo 230 Ölkynharju N (82801)
 Kuusamo Iivaara-Jousivaara Virmajoki 4 suova (82889)
- 4541 01 Kuusamo Hoikkalampi pilkkapuu (82807)
 Kuusamo Parvajärvi poroaitaa (82808)
 Kuusamo Kuusamo Hoikkalampi SE pilkkapuu (82810)
 Kuusamo Hanhilampi W pilkkapuu (82811)
 Kuusamo Virmajoki Näätämäisen lampi tammi (82812)
 Kuusamo Virmajoki Näätämäisen harju pilkkapuu (82814)

4541 02 Kuusamo Virmajoki pilkkapuu (82803)
Kuusamo Virmajoki 2 suova (82804)
Kuusamo Virmajoki 3 tammi? (82805)
Kuusamo Harjulampi poroaitaa (82806)
Kuusamo Virmajoki Kiekkipuro 1 niittylato (82815)
Kuusamo Virmajoki Kiekkipuro 2 niittylato (82816)
Kuusamo Virmajoki Luokkiharju niittysauna (82817)
Kuusamo Virmajoki Luokkiharju 2 pilkkapuu (82818)
Kuusamo Virmajoki Luokkiharju 3 laavu (82819)

3.4 Kohdehakemisto

Reiska- tunnus	Mj- tunnus	Kohteen nimi	tyyppi	ajoitus	PK	sivu
82568	-	Närängänvaara Telkkäkankaat	poroaitaa	uusi aika	4523 07	45
82569	-	Närängänvaara Hoikanjoki	mylly	uusi aika	4523 07	48
82570	-	Närängänvaara Yli-Ahmonen NW	niitty lato	uusi aika	4523 07	50
82571	?	Närängänvaara Kaarronahrju	asuinpaikka	kivikautinen	4523 07	53
82574	-	Närängänvaara Kaarronharju 2	pilkkapuu	uusi aika	4523 07	56
82575	-	Närängänvaara Ahmosensalmi	liistekatiska	uusi aika	4523 07	59
82578	-	Närängänvaara Telkkäkankaat	poroaitaa	uusi aika	4523 07	61
82579	-	Närängänvaara Sisuslampi	niitty lato	uusi aika	4523 07	63
82581	-	Närängänvaara Hyöteikönsuo 1	niitty lato	uusi aika	4523 07	65
82583	-	Närängänvaara Hyöteikönsuo 2	niitty lato	uusi aika	4523 07	68
82584	-	Närängänvaara Hyöteikönsuo 3	niitty lato	uusi aika	4523 07	70
82585	-	Närängänvaara Hyöteikönsuo 4	suova	uusi aika	4523 07	73
82586	-	Närängänvaara Hyöteikönsuo 5	niitty lato	uusi aika	4523 07	75
82587	-	Närängänvaara Sisuslampi 2	aitaa	uusi aika	4523 07	78
82588	-	Närängänvaara Telkkälammit	kalapato	uusi aika	4523 07	80
82589	-	Närängänvaara Sapilassuo	tammi	uusi aika	4523 07	83
82590	-	Närängänvaara Rytiluoma	poroaitaa	uusi aika	4523 10	86
82591	-	Närängänvaara Kovaluoma	poroaitaa	uusi aika	4523 07	88
82592	-	Närängänvaara Kaihluoma	poroaitaa	uusi aika	4523 07	91
82593	-	Närängänvaara Luomanjoki	niitty lato	uusi aika	4523 07	93
82594	-	Närängänvaara Heikinpalo	niittysauna	uusi aika	4523 10	96
82608	-	Närängänvaara Koljosentähös	tammi	uusi aika	4523 10	99
82609	-	Närängänvaara Metsäsuu	poroaitaa	uusi aika	4523 10	102
82610	-	Närängänvaara Metsäpuro	niitty lato	uusi aika	4523 10	105
82611	-	Närängänvaara Metsäpuro 2	purettu niitty lato	uusi aika	4523 10	108
82612	-	Närängänvaara Metsäpuro 3	pilkkapuu	uusi aika	4523 10	111
82613	-	Närängänvaara Metsäpuro 4	niittysauna	uusi aika	4523 10	114
82614	-	Närängänvaara Metsäpuro 5	tammi	uusi aika	4523 10	118
82615	-	Närängänvaara Metsäpuro 6	sankavälisuova	uusi aika	4523 10	121
82616	-	Närängänvaara Metsäpuro 7	tammi	uusi aika	4523 10	124
82617	-	Närängänvaara Metsäpuro 8	tammi	uusi aika	4523 10	127
82618	-	Närängänvaara Metsäpuro 9	tammi	uusi aika	4523 10	130
82619	-	Närängänvaara Metsäpuro 10	pyörösuova	uusi aika	4523 10	134
82620	-	Närängänvaara Metsäpuro 11	sankavälisuova	uusi aika	4523 10	137
82621	-	Närängänvaara Metsäsuu 2	sankavälisuova	uusi aika	4523 10	140
82622	-	Närängänvaara Metsäsuu 3	poroaitaa	uusi aika	4523 10	143
82623	-	Närängänvaara Metsäpuro 12	tammi?	uusi aika	4523 10	145
82624	-	Närängänvaara Iso Syrjäjärvi SW	poroaitaa	uusi aika	4523 10	147
56263	-	Närängänvaara Lehdontaussuo	niitty lato	uusi aika	4523 07	149
82768	-	Närängänvaara Ellinpuro	niitty lato	uusi aika	4523 07	151
82769	-	Närängänvaara Ellinpuro 2	tammi?	uusi aika	4523 10	154

82770	-	Närängänvaara Ellinpuro 3	tammi	uusi aika	4523 10	156
82771	-	Närängänvaara Ellinlampi	silta?	uusi aika	4523 10	159
82772	-	Närängänvaara Ellinlampi 2	silta	uusi aika	4523 10	161
82773	-	Närängänvaara Paastousvaara	pilkkapuu	uusi aika	4523 10	163
82788	-	Närängänvaara Väärä Kuikkalampi	tammi	uusi aika	4523 10	166
82789	-	Närängänvaara Kuikkaoja	pilkkapuu	uusi aika	4523 10	169
82790	-	Närängänvaara Kuikkaoja 2	suova	uusi aika	4523 10	171
82791	-	Närängänvaara Kuikkaoja 3	suova	uusi aika	4523 10	174
82792	-	Närängänvaara Kuikkaoja 4	tammi	uusi aika	4523 10	176
82793	-	Närängänvaara Kolmas Kuikkalampi	niitty lato	uusi aika	4523 10	179
82794	-	Närängänvaara Latosuo	poroaitaa	uusi aika	4523 10	182
82795	-	Närängänvaara Saunakangas	pilkkapuu	uusi aika	4523 10	184
82797	-	Närängänvaara Joutenlampi	niitty lato	uusi aika	4523 11	187
82798	-	Närängänvaara Paastouspuro	tammi	uusi aika	4523 11	189
82799	-	Närängänvaara Paastouspuro 2	tammi	uusi aika	4523 11	191
82800	-	Närängänvaara Paastouspuro 3	suova	uusi aika	4523 11	194
82801	305010230	Kuusamo Olkynharju N	luonnonmuodostelma	-	4523 11	196
48097	305010232	Kuusamo Kotalehto	luonnonmuodostelma	-	4523 10	198
82802	-	Närängänvaara Joutensuo	niitty lato	uusi aika	4523 10	200
82803	-	Virmajoki	pilkkapuu	uusi aika	4541 02	203
82804	-	Virmajoki 2	suova	uusi aika	4541 02	206
82805	-	Virmajoki 3	tammi	uusi aika	4541 02	208
82806	-	Virmajoki Harjulampi	poroaitaa	uusi aika	4541 02	211
82807	-	Virmajoki Hoikkalampi	pilkkapuu	uusi aika	4541 01	213
82808	-	Virmajoki Parvajärvi	poroaitaa	uusi aika	4541 01	216
82810	-	Virmajoki Hoikkalampi SE	pilkkapuu	uusi aika	4541 01	217
82811	-	Virmajoki Hanhilampi W	pilkkapuu	uusi aika	4541 01	221
82812	-	Virmajoki Näätämäisen lampi	tammi	uusi aika	4541 01	223
82814	-	Virmajoki Näätämäisen harju	pilkkapuu	uusi aika	4541 01	226
82815	-	Virmajoki Kiekkipuro 1	niitty lato	uusi aika	4541 02	228
82816	-	Virmajoki Kiekkipuro 2	niitty lato	uusi aika	4541 02	232
82817	-	Virmajoki Luokkiharju	niittysauna	uusi aika	4541 02	234
82818	-	Virmajoki Luokkiharju 2	pilkkapuu	uusi aika	4541 02	237
82819	-	Virmajoki Luokkiharju 3	laavu	uusi aika	4541 02	240
82820	-	Iivaara-Jousivaara	niitty lato	uusi aika	4523 08	243
82821	-	Näätälammien tupa Iivaara-Jousivaara Iso Näätälampi	niitty lato	uusi aika	4523 08	246
82822	-	Iivaara-Jousivaara Iso Näätälampi 2	suova	uusi aika	4523 08	248
82823	-	Iivaara-Jousivaara Telkkäaho	niitty lato	uusi aika	4523 08	250
82824	-	Iivaara-Jousivaara Näätälammienpalo	pilkkapuu	uusi aika	4523 08	252
82825	-	Iivaara-Jousivaara Matalakoski SE	tammi	uusi aika	4523 09	254
82826	-	Iivaara-Jousivaara Matalakoski NW	tammi	uusi aika	4523 09	256
82827	-	Iivaara-Jousivaara Rapasalmeke	suova	uusi aika	4523 09	258
82828	-	Iivaara-Jousivaara Rapasalmeke 2	niitty lato	uusi aika	4523 09	260

82868	-	Iivaara-Jousivaara Rapasalmeke 3	poroaitaa	uusi aika	4523 09	262
82869	-	Iivaara-Jousivaara Jokiaho	suova	uusi aika	4523 09	264
82870	-	Iivaara-Jousivaara Matalajoki	niitty lato	uusi aika	4523 09	266
82871	-	Iivaara-Jousivaara Matalajoki 2	pilkkapuu	uusi aika	4523 09	268
82872	-	Iivaara-Jousivaara Matalajoki 3	kalapato	uusi aika	4523 09	270
82873	-	Iivaara-Jousivaara Raja-aho	poroaitaa	uusi aika	4523 09	272
47466	-	Iivaara-Jousivaara Raja-aho 2	uittopato	uusi aika	4523 09	274
47463	-	Iivaara-Jousivaara Syvänoho	niitty lato	uusi aika	4523 09	276
82875	-	Iivaara-Jousivaara Rajalampi NE	niitty lato	uusi aika	4523 09	278
82876	-	Iivaara-Jousivaara Raja-aho 3	poroaitaa	uusi aika	4523 09	280
82877	-	Iivaara-Jousivaara Jokiaho 2	suova	uusi aika	4523 09	282
82878	-	Iivaara-Jousivaara Ylijoki	niitty lato	uusi aika	4523 09	284
82888	-	Iivaara-Jousivaara Näätäjoki	niitty lato	uusi aika	4523 08	286
82889	-	Iivaara-Jousivaara Virmajoki 4	suova	uusi aika	4523 11	288
82890	-	Romevaara Karsikkojoki	niitty lato	uusi aika	4514 06	290
82891	-	Romevaara Niittysuonlampi	pilkkapuu	uusi aika	4514 06	293
82892	-	Romevaara Niittysuonlampi 2	pilkkapuu	uusi aika	4514 06	296
82893	-	Romevaara Niittysuonlampi 3	pilkkapuu	uusi aika	4514 06	298
82894	-	Romevaara Niittysuonlampi 4	pilkkapuu	uusi aika	4514 06	301
82895	-	Romevaara Niittysuonlampi 5	pilkkapuu	uusi aika	4514 06	304
82896	-	Romevaara Niittysuonlampi 6	pilkkapuu	uusi aika	4514 06	307
82897	-	Romevaara Niittysuonlampi 7	pilkkapuu	uusi aika	4514 06	309
82898	-	Romevaara Niittysuonlampi 8	pilkkapuu	uusi aika	4514 06	311
82899	-	Romevaara Niittysuonlampi 9	pilkkapuu	uusi aika	4514 06	314
82900	-	Romevaara Paisutuslampi	pilkkapuu	uusi aika	4514 06	316
82901	-	Romevaara Ylimmäinen Lohilampi SE	pato/silta	uusi aika	4514 03	318
82902	-	Romevaara Ylimmäinen Lohilampi SE 2	suova	uusi aika	4514 03	321
82903	-	Romevaara Ylimmäinen Lohilampi SE 3	pilkkapuu	uusi aika	4514 03	323
82904	-	Romevaara Ylimmäinen Lohilampi E	pilkkapuu	uusi aika	4514 03	325
82905	-	Romevaara Ylimmäinen Lohilampi SE 4	pilkkapuu	uusi aika	4514 03	327
82906	-	Romevaara Ylimmäinen Lohilampi S	maja	uusi aika	4514 03	330
82907	305010116	Kuusamo Julma-Olkky	kalliomaalaus	kivikausi	4514 03	333
82908	-	Teerisuo-Hanhiharju Hanhiharju N	poroaitaa	uusi aika	4514 09	336
82909	-	Teerisuo-Hanhiharju Hanhipuro	pilkkapuu	uusi aika	4514 09	339
82911	-	Teerisuo-Hanhiharju Hanhipuro 2	pilkkapuu	uusi aika	4514 09	341
82912	-	Teerisuo-Hanhiharju Teeripuro	pilkkapuu	uusi aika	4514 09	343
82913	-	Teerisuo-Hanhiharju Korpjärvi Itäpää N	pilkkapuu	uusi aika	4514 09	345
82914	-	Teerisuo-Hanhiharju Korpjärvi Itäpää E	pilkkapuu	uusi aika	4514 09	348
82915	-	Teerisuo-Hanhiharju Hanhiharju S	rajapyykki?	uusi aika	4514 09	350
82916	-	Pajupuronsuo Pieni Saarilampi	tammi	uusi aika	4521 10	352
82917	-	Pajupuronsuo Saarisuo	pilkkapuu	uusi aika	4521 10	354
82918	-	Pajupuronsuo Raatepuro	suova	uusi aika	4521 10	357
82919	-	Pajupuronsuo Raatelampi	tammi	uusi aika	4521 10	359

82920	?	Isosuo-Kivisuo Visavaara Varismurto	tervahauta	uusi aika	4521 08	362
82921	-	Isosuo-Kivisuo Pisamonjoki 1	suova	uusi aika	4521 08	364
82922	-	Isosuo-Kivisuo Pisamonjoki 2	suova	uusi aika	4521 08	367
82923	-	Isosuo-Kivisuo Pisamonjoki 3	suova	uusi aika	4521 08	369
82928	-	Isosuo-Kivisuo Pisamonjoki 4	suova	uusi aika	4521 08	371
82929	-	Isosuo-Kivisuo Pisamonjoki 5	suova	uusi aika	4521 08	373
82930	-	Isosuo-Kivisuo Pisamonjoki 6	suova	uusi aika	4521 08	375
82931	-	Isosuo-Kivisuo Pisamonjoki 7	suova	uusi aika	4521 08	377
82932	-	Isosuo-Kivisuo Pisamonjoki 8	suova	uusi aika	4521 08	380
82933	-	Isosuo-Kivisuo Pisamonjoki 9	suova	uusi aika	4521 08	382
82934	-	Isosuo-Kivisuo Pisamonjoki 10	suova	uusi aika	4521 08	384
82935	?	Isosuo-Kivisuo Visavaara Visajärvi Hietakaarre	tervahauta	uusi aika	4521 08	386
82936	-	Isosuo-Kivisuo Visavaara Kaivoslamminmurto Pikkulampi	tammi	uusi aika	4521 08	388

4. Kohdekuvaukset karttaotteineen

31313 Närängänvaara (amo+nat laaj), Telkkäkankaat poroaitaa MH-tunnus: 82568

Kohdetyyppi:	9 Valmistuspaikat/työpaikat	Haltija:	660 Pohjanmaan luontopalvelut
Ajoitus:	7116 Uusi aika	Ylläpitäjä:	660 Pohjanmaan luontopalvelut
		Kunta:	305 KUUSAMO

Peruskartta:	4523 07	Geometria	4 Gps-mittaus, korjaamaton
Koordinaatit:	X 3621753, Y 7288844	tuotettu:	
		Löydöt:	

Taustatiedot

Kohde dokumentoitiin 17.6.2009 Etelä-Kuusamon vanhojen metsien kulttuuriperinnön inventoinnin yhteydessä. Se on uusi Reiska-kohde alueella, jossa on runsaasti niin jäänteitä vanhoista poroaidoista kuin käytössä olevista aidoista ja erottelupaikoista.

Ympäristön kuvaus

Kohde sijaitsee Telkkäkankaiden itäosassa, meandroivan Hoikanjoen luoteispuoleisella suolla ja suon eteläpuolisella kankaalla. Aluetta halkoo Reiska-kartalle merkitty polku, joka lähtee kohti etelää Kaarronharjulle vievältä tieltä. Maasto on havupuuvältaista, aluskasvillisuus mustikka-puolukkavältaista.

Kohteen kuvaus

Koordinaattipisteen tuntumassa oli romahtanutta poroaitaa jäljellä ainakin parin sadan metrin matkalla. Aita on tehty karsituista 10-15 cm paksuista rangoista. Rankojen väleissä on myös ohuempia rimoja. Rakennelmassa on käytetty tehdasvalmisteisia rautanauvoja.

Kohteen raja

Aitaa on koordinaattipisteen tietämällä jäljellä ainakin parinsadan metrin matkalla, mutta luonnollisesti aitaus on aikanaan käytössä ollessaan ollut huomattavasti pitempi ja laajemmalle alueelle levittäytyvä rakennelma.

Tulkinta

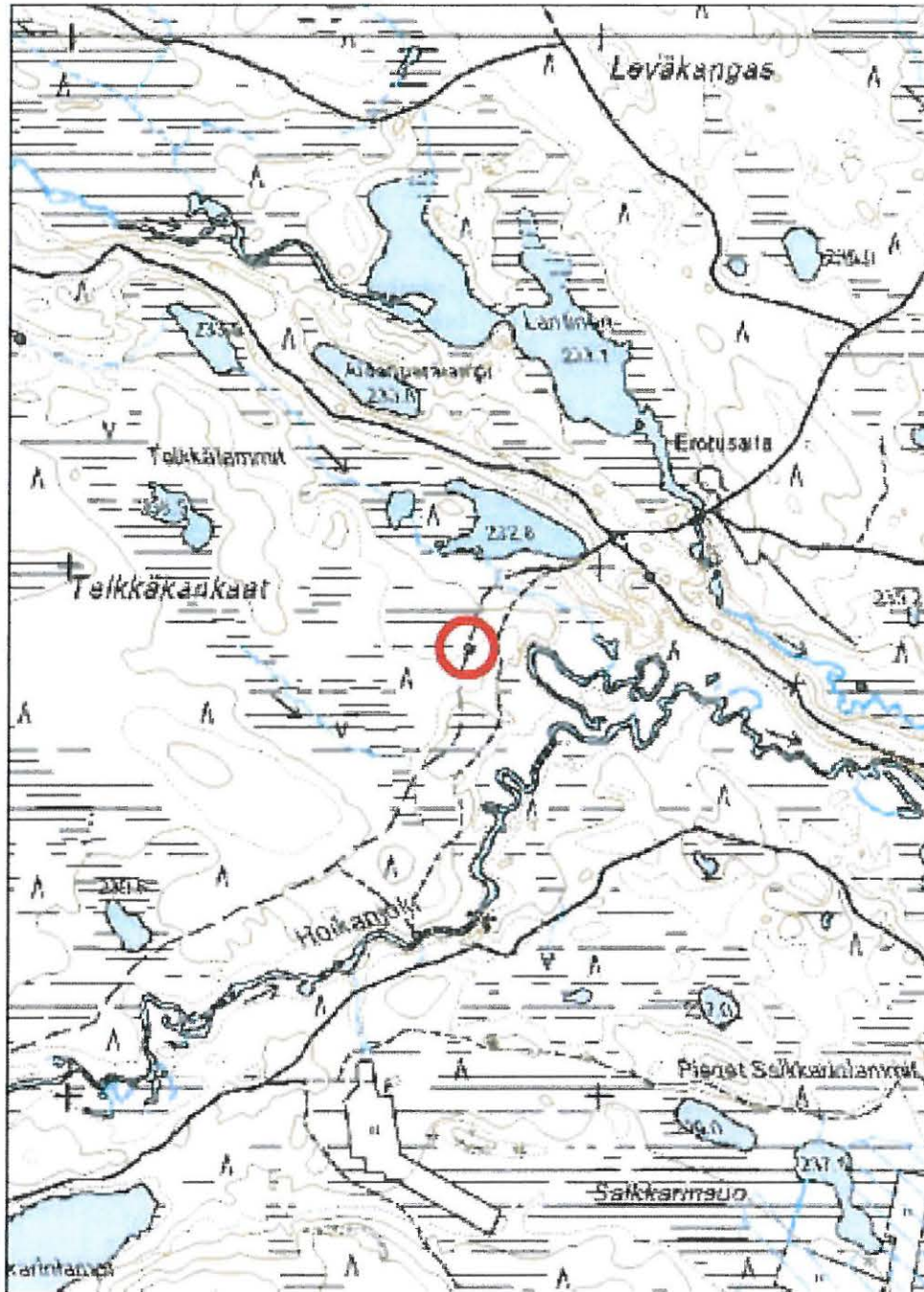
Telkkäkankaan poroaita on joitakin kymmeniä vuosia sitten poiskäytöstä jäänyttä aitarakennelmaa.

Kohdetyyppi: 9 Valmistuspaikat/työpaikat

Copyright: © Metsähallitus 2008

Koordinaatit: X 3621753, Y 7288844

© Maanmittauslaitos 1/MML/08
Mittakaava: 1:10000



Kohde on merkitty punaisella ympyrällä.



Yllä: Närängänvaara Telkkäkankaan (82568) romahtanutta poroaitaa. Kuvattu idästä länteen, 17.6.2009.

Alla: Närängänvaara Hoikanjoen myllyn (82569) jäänteitä jokirannassa, kosken kohdalla. Kuvattu koillisesta lounaaseen, 17.6.2009.



Kohdetyyppi:	9 Valmistuspaikat/työpaikat	Haltija:	660 Pohjanmaan luontopalvelut
Ajoitus:	7116 Uusi aika	Ylläpitäjä:	660 Pohjanmaan luontopalvelut
		Kunta:	305 KUUSAMO

Peruskartta:	4523 07	Geometria tuotettu:	4 Gps-mittaus, korjaamaton
Koordinaatit:	X 3621656, Y 7288301	Löydöt:	

Taustatiedot

Kohde mainitaan raportissa Virkkala, R. & Anttila, I. (toim.) 2000. Etelä-Kuusamon vanhojen metsien ja soiden luontoarvioinventointi, mutta Reiska-kohteena se on uusi.

Ympäristön kuvaus

Kohde sijaitsee Hoikanjoessa sijaitsevan pitkän ja loivan kosken alaosassa, joen pohjoisrannalla, Telkkäkankaiden eteläosassa.

Kohteen kuvaus

Myllynpohjana pidettyä rakennelmaa on jäljellä rannalla useiden neliömetrien alueella. Sen pohja on kivetty alusta, jonka päällä on hirsirakenteita. Nämä rakenteet vaikuttavat jonkinlaiselta pohjalta.

Jonkinlainen tienpohja nousee vastarannalla jokirannasta metsikköön päin aivan rakennelman kohdalla.

Kohteen rajaus

Kivi- ja hirsirakennelman - joka sijaitsee koordinaattipisteessä muutaman metrin säteellä siitä - lisäksi ei rannalla ole havaittavissa muita rakenteita.

Tulkinta

Ympäristöselvityksessä kohdetta on pidetty myllynpohjana, joksi se nyt on myös merkitty. Tiedossani ei ole, mihin tämä käsitys varsinaisesti perustuu. Voihan olla, että paikalla sijainneesta myllystä on tietoa historiallisissa lähteissä, mutta tästä minulla ei ole tietoa.

Rakennelma rannassa vaikuttaa toisaalta aika tyypilliseltä siltarakenteelta kivisine perustoineen ja jyrkine hirsineen. erityisesti joen toisella puolella kulkeva tieura antaa aiheen epäillä tätä. Tässä vaiheessa asia jää kuitenkin avoimeksi.

Lisätietoja

Virkkala, R. & Anttila, I. (toim.) 2000. Etelä-Kuusamon vanhojen metsien ja soiden luontoarvioinventointi. Pajupuronsuo, Romevaara, Närängänvaara, Virmajoki. -Alueelliset ympäristöjulkaisut 153. Pohjois-Pohjanmaan ympäristökeskus.

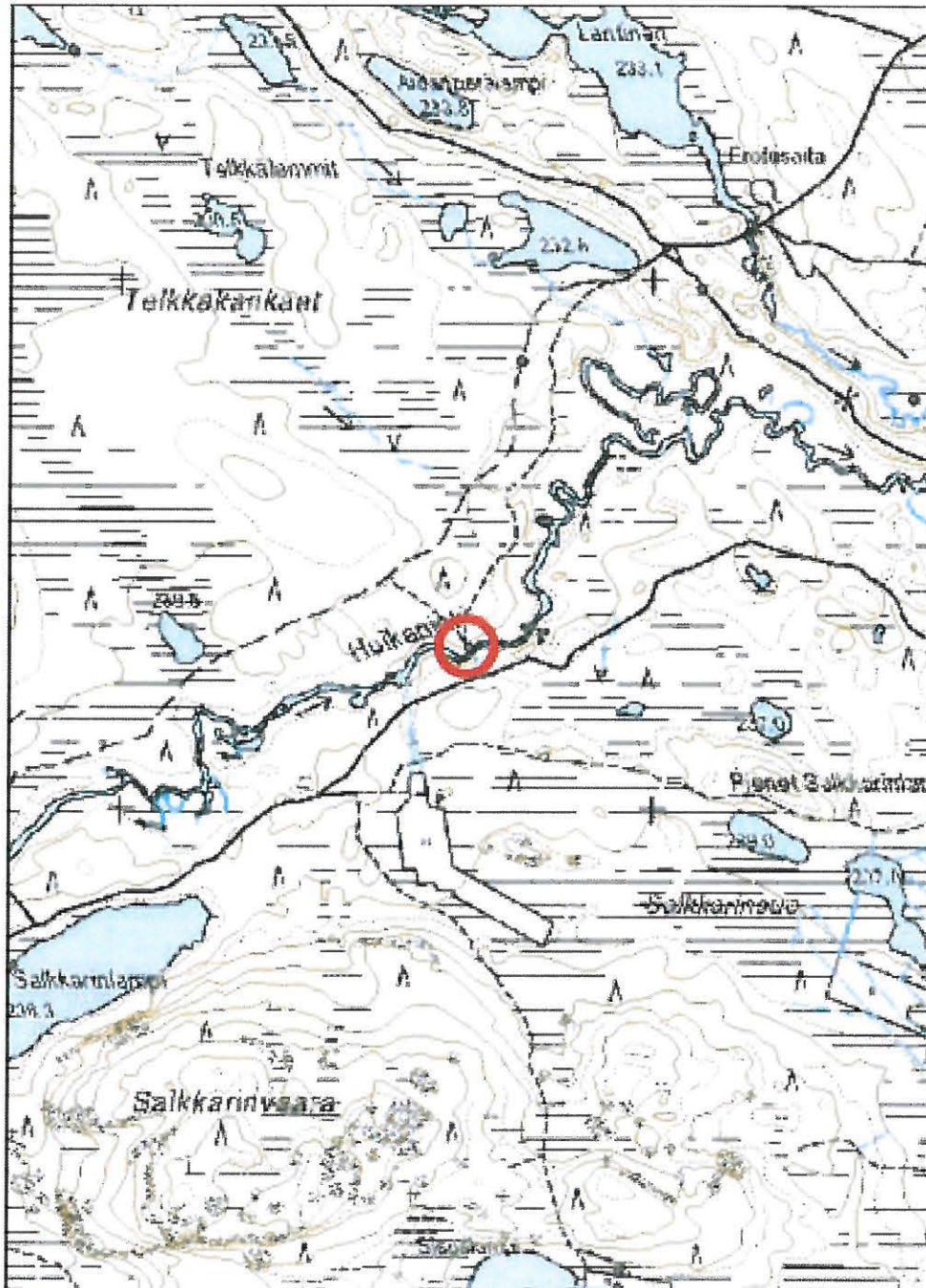
Kohdetyyppi: 9 Valmistuspaikat/työpaikat

Copyright: © Metsähallitus 2008

© Maanmittauslaitos 1/MML/08

Koordinaatit: X 3621656, Y 7288301

Mittakaava: 1:10000



Kohde on merkitty punaisella ympyrällä.

Kohdetyyppi:	9 Valmistuspaikat/työpaikat	Haltija:	660 Pohjanmaan luontopalvelut
Ajoitus:	7116 Uusi aika	Ylläpitäjä:	660 Pohjanmaan luontopalvelut
		Kunta:	305 KUUSAMO

Peruskartta:	4523 07	Geometria tuotettu:	4 Gps-mittaus, korjaamaton
Koordinaatit:	X 3622490, Y 7288773	Löydöt:	

Taustatiedot

Kohde mainitaan Virkkalan ja Anttilan raportissa (2000) Etelä-Kuusamon vanhojen metsien luontoinventoinnissa. Raportin mukaan alueella on latoja, mutta tämä kohde oli ainoa, joka kyettiin paikallistamaan. Tämä voi johtua myös siitä, että suoniityllä on niin hirveästi sääskiä inventointihetkellä, että alue käytiin läpi nopeutetussa tahdissa.

Ympäristön kuvaus

Vanha suoniitty sijaitsee Yli-Ahmosen luoteispäässä, Lantisesta kaakkoon laskevan joen pohjoisrannalla. Niitty on nykyään ryteikköinen ja umpeen kasvava. Alueella kasvaa jonkin verran pieniä havupuita, mutta pääosin kasvillisuus koostuu koivunvesoista ja pensaista.

Kohteen kuvaus

Niittylato on ollut mitoiltaan noin 4 x 3 metriä, oviaukko on kohti etelää ja jokirantaa. Ladosta on jäljellä suhteellisen paljon, muun muassa koko oviaukko on vielä selvästi hahmotettavissa. Lattiarakenteita erottuu rakennelman sisällä. Niittylato sijaitsee keskellä niittyä.

Kohteen rajaus

Kohde sijaitsee muutaman metrin säteellä koordinaattipisteestä.

Tulkinta

Rakennelman nykykunnosta päätellen niittylato on voinut olla käytössä vielä 1960-1970 -luvulla. Siinä tapauksessa se liittyisi ehkä paremminkin porojen ruokintaan kuin varsinaiseen niittytalouteen. Myös muut poronhoitoon liittyvät rakennelmat alueella sopisivat tähän tulkintaan.

Luonnollisesti on myös mahdollista, että lato on kuulunut osana maatalouspohjaiseen niittyviljelyyn. Siinä tapauksessa se lienee jäänyt käytöstä nyt arvioitua aiemmin, mutta jostain syystä on vain melko hyvin säilynyt.

Lisätietoja

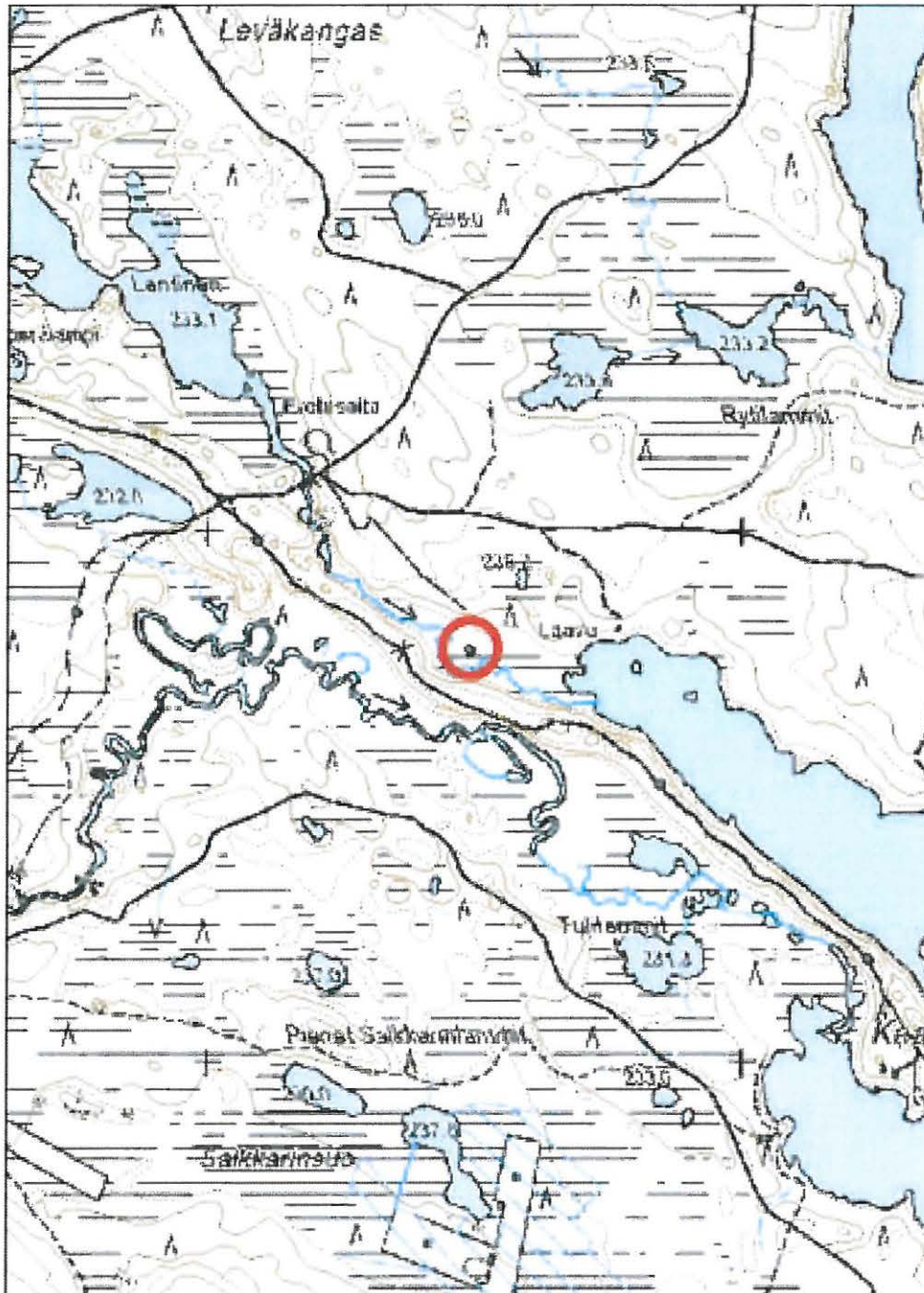
Virkkala, R. & Anttila, I. (toim.) 2000. Etelä-Kuusamon vanhojen metsien ja soiden luontoarvioinventointi. Pajupuronsuo, Romevaara, Närängänvaara, Virmajoki. - Alueelliset ympäristöjulkaisut 153. Pohjois-Pohjanmaan ympäristökeskus.

Kohdetyyppi: 9 Valmistuspaikat/työpaikat

Copyright: © Metsähallitus 2008

Koordinaatit: X 3622490, Y 7288773

© Maanmittauslaitos 1/MML/08
Mittakaava: 1:10000



Kohde on merkitty punaisella ympyrällä.



Närängänvaara Yli-Ahmosen niittylato (82570), lähikuva rakenteesta. Kuvattu 17.6.2009.



Närängänvaara Kaarronharju Närängänvaaran Natura-alueella. Panoraamakuva harjulta kivikautisen asuinpaikan tuntumasta. Kuvattu luoteesta kaakkoon. 17.6.2009.

31313 Närängänvaara (amo+nat laaj), Kaarronharju kivikautinen asuinpaikka

MH-tunnus: 82571

Kohdetyyppi:	1 Asuinpaikat	Haltija:	660 Pohjanmaan luontopalvelut
Ajoitus:	7111 Kivikausi	Ylläpitäjä:	660 Pohjanmaan luontopalvelut
		Kunta:	305 KUUSAMO

Peruskartta:	4523 07	Geometria tuotettu:	4 Gps-mittaus, korjaamaton
Koordinaatit:	X 3622847, Y 7288519	Löydöt:	KM 38984

Taustatiedot

Kohde on inventoinnissa löytynyt kiinteä muinaisjäänös, josta ei ole aiempia arkistomainintoja.

Ympäristön kuvaus

Kohde sijaitsee Kaarronharjulla, Yli-Ahmosen luoteispäässä, sen etelärannalla. Kaarronharju on noin 5 km pitkä luode-kaakko -suuntainen harjujakso usean pikkujärven välissä. Kaakkoispäässä sen katkaisee pieni 400 metriä pitkä puro, joka alkaa Ahmosennivasta pohjoisessa ja laskee Kaihlaperään etelässä.

Jälkiä kivikautisesta asuinpaikasta löytyi harjun luoteispäästä. Täällä harju on noin 70 metriä leveä ja vajaa kymmenen metriä korkea muodostelma. Alue lienee ympäristöllisesti hyvin samankaltainen kuin pian jääkauden päätyttyäkin.

Kohteen kuvaus

Kvartsi-iskoksia ja pari kaavinta löytyivät Kaarronharjua halkovan hiekkatien varrelta, harjun päältä. Kvartsi on hyvälaatuista ja iskokset selviä. Joukossa on parikin kaapimen näköistä fragmenttia. Mitään muuta asuinpaikkaan viittaavaa ei alueelta kuitenkaan löytynyt. Juuri löytöjen kohdalla voi Yli-Ahmosen puolella erottaa rannalla matalammankin terassin, mutta mitään maan pinnalle erottuvia rakenteita ei siellä voitu havaita. Myöskään koekuopitus lähempänä rantaa ei tuottanut tuloksia.

Kohteen raja

Kohde jatkuu ainakin noin sadan metrin matkalla, lähinnä koordinaattipisteen kaakkoispuolella, hyvin pesäkkeisenä. Lisäksi noin puolen kilometrin päässä, Kaarronharju 2 pilkkapuun tuntumassa oli vielä yksi kvartsikeskittymä.

Tulkinta

Paikka kapean harjun päällä on hieman epätavallinen kivikautiselle asuinpaikalle. Lisäksi on huomattava, ettei mitään asuinpaikkaan liittyviä rakenteita kuten liesikiveyksiä havaittu löytöjen läheisyydessä. Ympäristö on kyllä metsästykselle ja kalastukselle otollista, joten ehkä lähinnä tulisi mieleen mahdollisuus tilapäisemmästä työskentelypaikasta, joka mahdollisesti liittyisi juuri pyyntielinkeinon.



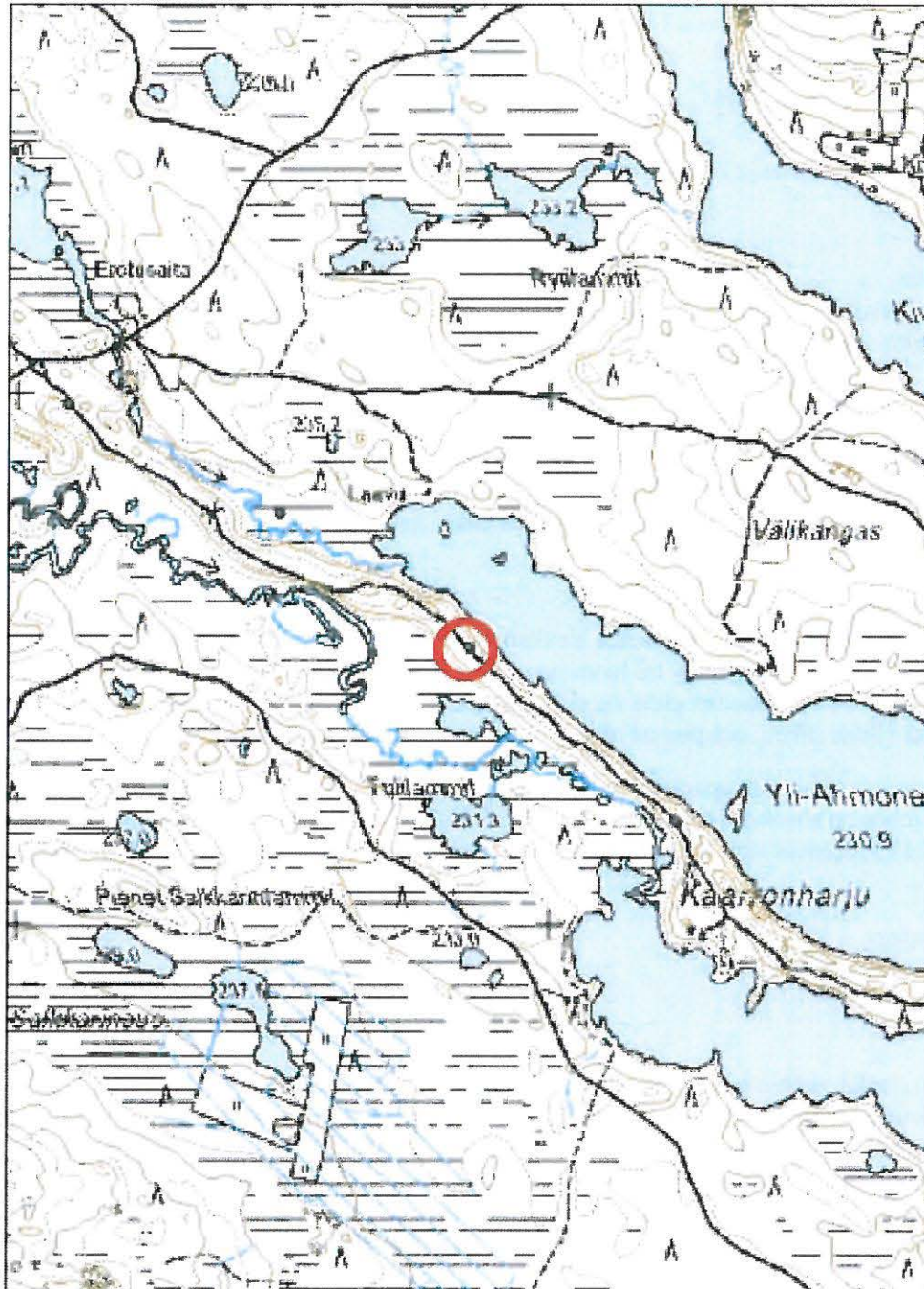
Kvartsia Kaarronharjun kivikautiselta asuinpaikalta. Äärimmäisenä oikealla kaavin. Kuvattu 18.9.2009.

Kohdetyyppi: 1 Asuinpaikat

Copyright: © Metsähallitus 2008

Koordinaatit: X 3622847, Y 7288519

© Maanmittauslaitos 1/MML/08
Mittakaava: 1:10000



Kohde on merkitty punaisella ympyrällä.

Kohdetyyppi:	11 Taide/muistomerkit	Haltija:	660 Pohjanmaan luontopalvelut
Ajoitus:	7116 Uusi aika	Ylläpitäjä:	620 Etelä-Suomen luontopalvelut
		Kunta:	305 KUUSAMO

Peruskartta:	4523 07	Geometria tuotettu:	4 Gps-mittaus, korjaamaton
Koordinaatit:	X 3623236, Y 7288191	Löydöt:	

Taustatiedot

Pilkkapuusta ei ole aiempia mainintoja Reiskassa tai luontoarvioinventoinnin raportissa. Se löytyi 17.6.2009 Kaarronharjun inventoinnin yhteydessä.

Ympäristön kuvaus

Pilkkapuu sijaitsee Kaarronharjulla, kohdassa, jossa harjun pohjoispuolella on Yli-Ahmonen, eteläpuolella harjun alle työntyy Ylä-Kaarron järvi. Harju on kohdalla vajaat sata metriä leveä ja kymmenkunta metriä korkea. Hiekkatie halkoo tätä noin viisi kilometriä pitkää kaakko-luode -suuntaista harjujaksoa.

Kohteen kuvaus

Pilkkapuu, kelottunut mänty, sijaitsee niin hiekkatien reunassa, että tie näyttäisi suorastaan hieman kiertävän puuta. Piin kylkeen on joko tehty tai luonnostaan syntynyt halkeama, ”kuvakenttä”, johon on kaiverrettu ”1915”, jota ehkä on perusteltua pitää vuosilukuna. Kuvakentän reunat ovat osittain kasvaneet numeroiden päälle, mikä viittaa siihen, että puu on ollut elossa kaiverrusta tehtäessä.

Myöhemmin kuvakentän ulkopuolelle on kaiverrettu ”HL SÄKY - LÄ”. Kuvakentän yläpuolella on pienempi halkeama, johon on kirjoitettu jotain epämääräistä mustalla tussilla.. Puun vastakkaiselle puolelle on kylkeen veistetty ”H 95”. Tämän alapuolella on halkeamassa vielä jonkinlainen loivasti rombin muotoinen veistos.

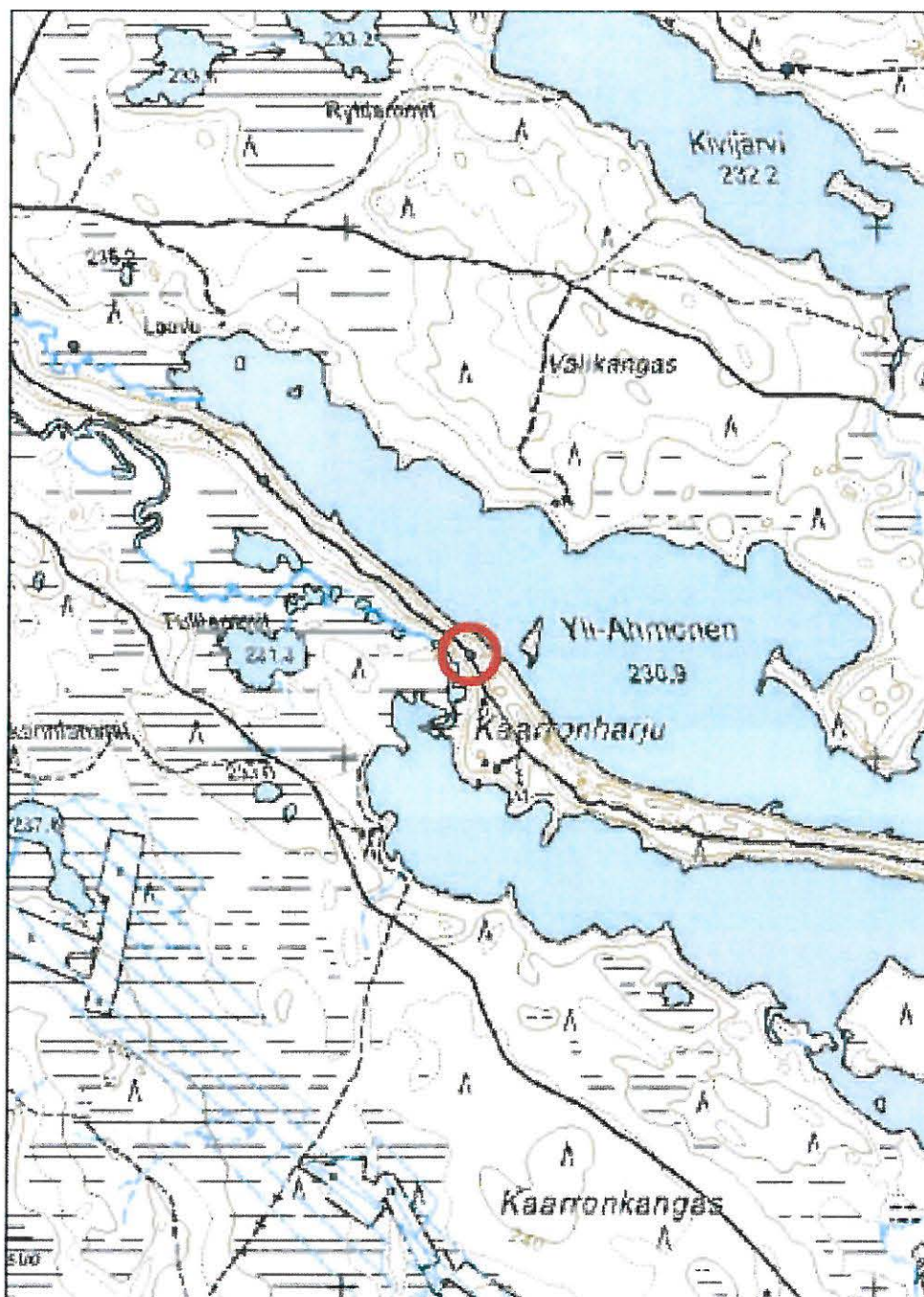
Kohteen raja

Kohde on koordinaattipisteessä.

Tulkinta

Merkkipuu, jonka vanhimmat kaiverrukset ovat ainakin lähes sata vuotta sitten veistettyjä. Muiden kuin vuosilukukaiverruksen ikäämisestä ei voi olla varmuutta vaikka yleisvaikutelma on toki se, että vuosiluku on niistä vanhin. Myös rombikaiverruksia esiintyy alueella vanhoissa pilkkapuissa yleisesti. Se, mihin pilkka on varsinaisesti liittynyt, on epävarmaa. Alueella on ollut runsaasti eri elinkeinojen harjoittamiseen liittyvää toimintaa 1800- ja 1900- luvuilla. Ehkä ensimmäisenä juuri Kaarronharjulla nousee tulkintana mieleen jokin porotalouteen liittyvä, niin runsaasti alueella on merkkejä eri-ikäisistä poronhoitoon liittyvistä toimista.

Kohdetyyppi:	11 Taide/muistomerkit	Copyright:	© Metsähallitus 2008
Koordinaatit:	X 3623236, Y 7288191		© Maanmittauslaitos 1/MML/08
		Mittakaava:	1:10000



Kohde on merkitty punaisella ympyrällä.



Yllä: Närängänvaara Kaarronharju 2 pilkkapuu (82574). Puu on kelotunut mänty aivan harjun päällä kulkevan hiekkatien reunassa. Kuvan vasemmassa reunassa häämöttää avustavan inventoijan, Kaisa Forsbergin (10 v.), hakmo. Kuvattu 17.6.2009.

Alla: Närängänvaara Kaarronharju 2 pilkkapuu (82574). Kyljen halkeamaan on kaiverrettu ilmeisesti vuosiluku "1915". Kyljen reunat ovat osittain kasvaneet kaiverruksen päälle. Kuvattu 17.6.2009.



Kohdetyyppi:	9 Valmistuspaikat/työpaikat	Haltija:	660 Pohjanmaan luontopalvelut
Ajoitus:	7116 Uusi aika	Ylläpitäjä:	660 Pohjanmaan luontopalvelut
		Kunta:	305 Kuusamo
Peruskartta:	4523 07	Geometria tuotettu:	4 Gps-mittaus, korjaamaton
Koordinaatit:	X 3624453, Y 7287715	Löydöt:	

Taustatiedot

Kohde löytyi alueen kulttuuriperintöinventoinnissa 17.6.2009.

Ympäristön kuvaus

Liistekatiska on rakennettu Yli- ja Ala-Ahmosen väliin työntyvän Joutenniemen etelärannalle, kapeikkoon, joka kapeimmillaan on vain kymmenkunta metriä. Patorakennelman eteläpuolella kohoaa Kaarronharju noin kymmenen metriä veden pinnan yläpuolelle. Joutenniemi on matalampi, kosteahko laaja niemi.

Kohteen kuvaus

Katiska koostuu noin paristakymmenestä pystypuusta, jotka ovat parissa ryhmässä, osa yksittäin. Nykykunnossaan rakennelma näyttäisi olevan noin metrin levyinen vyöhyke.

Kohteen rajaus

Kohde sijaitsee koordinaattipisteessä.

Tulkinta

Liistekatiska on rakennettu kahden järven väliseen salmeen, kapeaan ja hyvin tarkoituksenmukaiseen sekä tyyppilliseen paikkaan. Nykykunnosta päätellen rakennelma ei välttämättä ole kovin vanha.



Närängänvaara Ahmosensalmi liistekatiska (82575). Rakennelman jäänteet Kaarronharjun ja Joutenniemen välillä Ahmosensalmessa. Kuvattu etelästä pohjoiseen, 17.6.2009.

Kohdetyyppi: 9 Valmistuspaikat/työpaikat

Copyright: © Metsähallitus 2008

Koordinaatit: X 3624453, Y 7287715

© Maanmittauslaitos 1/MML/08

Mittakaava: 1:10000



Kohde on merkitty punaisella ympyrällä.

Kohdetyyppi:	9 Valmistuspaikat/työpaikat	Haltija:	660 Pohjanmaan luontopalvelut
Ajoitus:	7116 Uusi aika	Ylläpitäjä:	660 Pohjanmaan luontopalvelut
		Kunta:	305 KUUSAMO

Peruskartta:	4523 07	Geometria	4 Gps-mittaus, korjaamaton
Koordinaatit:	X 3622093, Y 7288979	tuotettu:	
		Löydöt:	

Taustatiedot

Kohde dokumentoitiin alueen kulttuuriperintöinventoinnissa 17.6.2009. Siitä ei ole Reiskassa aiempia mainintoja, mikä sinänsä ei ole järin kummallista. Samankaltaisia poroaidan riekaleita on alueella siellä täällä.

Ympäristön kuvaus

Kohde sijaitsee Kaarronharjulle vievän kapean hiekkatien varressa, vajaa 100 metriä kaakkoon risteyksestä, josta haaraantuu tie kohti pohjoista ja Ölkynjärveä.

Kohteen kuvaus

Poroaidan jäänteitä on koordinaattipisteen tuntumassa hiekkatien molemmin puolin. Aidan rakentamisessa on käytetty tehdasvalmisteisia rautanauvoja, muutenkin se muistuttaa suuresti noin puolen kilometrin päässä sijaitsevaa Telkkäkankaan aitaa.

Kohteen rajaus

Kohde jatkuu koordinaattipisteestä molempiin suuntiin. On hyvin todennäköistä, että se kuuluu samaan kokonaisuuteen kuin Telkkäkankaan poroaidan jäänteetkin.

Tulkinta

Kyseessä on käytöstä jäänyt poroaita.



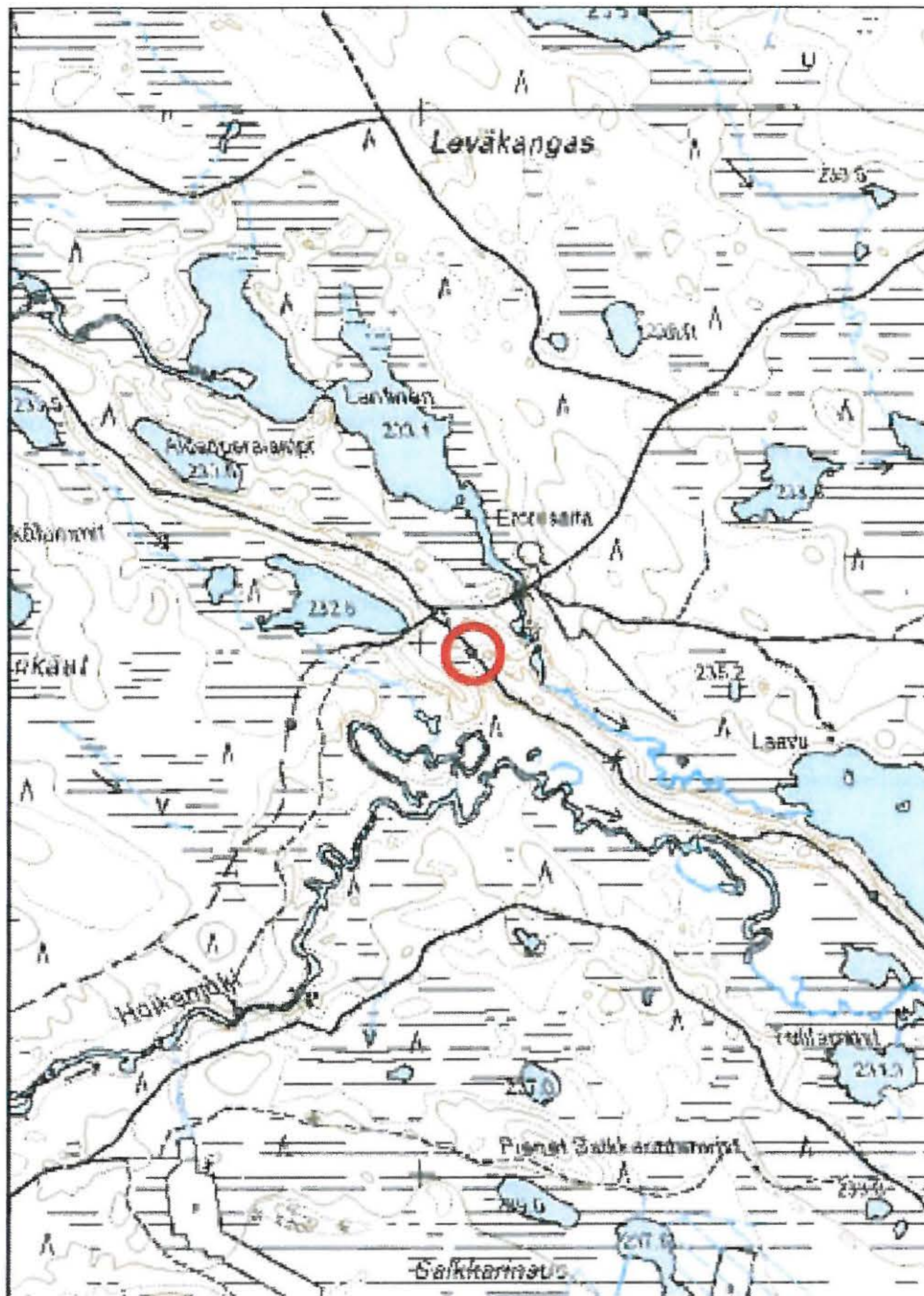
Närängänvaara Telkkäkankaat 2 poroaitaa (82578). Maatuvaa rakennetta Kaarronabrjun luoteispäässä. Kuvassa mukana inventointiavustaja Kaisa Forsberg. Kuvattu 17.6.2009.

Kohdetyyppi: 9 Valmistuspaikat/työpaikat

Copyright: © Metsähallitus 2008

Koordinaatit: X 3622093, Y 7288979

© Maanmittauslaitos 1/MML/08
Mittakaava: 1:10000



Kohde on merkitty punaisella ympyrällä.

Kohdetyyppi:	9 Valmistuspaikat/työpaikat	Haltija:	660 Pohjanmaan luontopalvelut
Ajoitus:	7116 Uusi aika	Ylläpitäjä:	660 Pohjanmaan luontopalvelut
		Kunta:	305 KUUSAMO

Peruskartta:	4523 07	Geometria tuotettu:	4 Gps-mittaus, korjaamaton
Koordinaatit:	X 3621939, Y 7287092	Löydöt:	

Taustatiedot

Niitylato on peruskartallekin merkitty rakennelma, jota ei tosin aiemmin ole mainittu Reiskassa. Kohde dokumentoitiin 18.6.2009 Etelä-Kuusamon vanhojen metsien kulttuuriperintöinventoinnin yhteydessä.

Ympäristön kuvaus

Niitylato sijaitsee edelleen niityksi merkityllä alueella Sisuslammen itäpuolella. Niitty on tätä nykyä ojitettu, ja se on alkanut kasvamaan umpeen. Kasvillisuus koostuu pääasiassa koivuntaimista sekä muusta puskistosta. Pieniä mäntyjä on siellä täällä. Niityn itäpuolella on kostea Sisussuo, muuten aluetta ympäröivät matalahkot vaarat, joista huomattavin on niityn luoteispuolella sijaitseva Salkkarinvaara.

Kohteen kuvaus

Niitylato on suhteellisen hyvin säilynyt ja suuri. Sen ulkomitat ovat noin 6 x 5 metriä, ja siitä on jäljellä seiiniä noin kahden metrin korkeudelle saakka. Muun muassa koko oviaukko on ehjä. Ovenpielissä on oksanhaarukat, joihin varsinainen ovi on voitu pöngätä. Ovenpielissä on myös käytetty lautoja, ladon hirret ovat sahatut, ja rakenteessa on käytetty rautanuloja sekä rautalankaa. Rakennelman sisäpuolella voi erottaa jälkiä lattialaudoituksesta.

Kohteen rajaus

Lato sijaitsee koordinaattipisteessä vanhalla suoniityllä.

Tulkinta

Kohteen nykykunnosta ja rakennustavasta päätellen lato on suhteellisen nuori, ja se on ollut käytössä vielä pitkään sotien jälkeen.



Närängänvaara Sisuslampi niitylato (82579) on suhteellisen hyvin säilynyt rakennelma Sisuslammen itäpuolisella vanhalla niityllä. Kuvattu 18.6.2009.

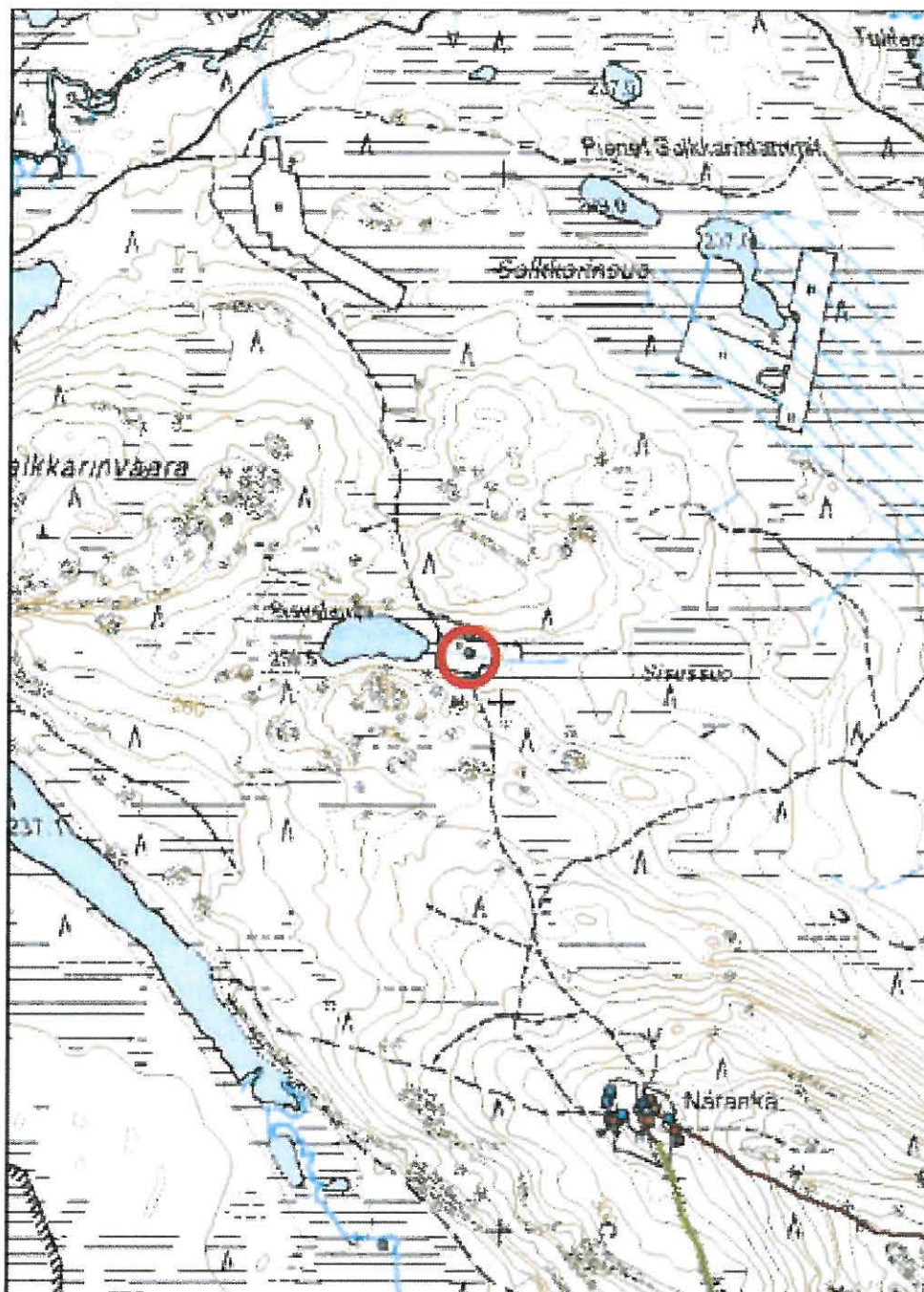
Kohdetyyppi: 9 Valmistuspaikat/työpaikat

Copyright: © Metsähallitus 2008

Koordinaatit: X 3621939, Y 7287092

© Maanmittauslaitos 1/MML/08

Mittakaava: 1:10000



Kohde on merkitty punaisella ympyrällä.

Kohdetyyppi:	9 Valmistuspaikat/työpaikat	Haltija:	660 Pohjanmaan luontopalvelut
Ajoitus:	7116 Uusi aika	Ylläpitäjä:	660 Pohjanmaan luontopalvelut
		Kunta:	305 KUUSAMO
Peruskartta:	4523 07	Geometria tuotettu:	4 Gps-mittaus, korjaamaton
Koordinaatit:	X 3622342, Y 7285249	Löydöt:	

Taustatiedot

Kohde dokumentoitiin 24.6.2009 Etelä-Kuusamon vanhojen metsien kulttuuriperintöinventoinnin yhteydessä. Vaikka se sijaitsee aivan Närängänvaaran vievien pitkosten varrella, ei se entuudestaan ollut Reiska-kohde. Sitä vastoin on lato merkitty vanhalle topografikartalle, jonka tiedot lienevät osittain kerätyt heti sotien jälkeen.

Ympäristön kuvaus

Närängänvaara kohoaa yli 380 metrin korkeuteen lähellä valtakunnan rajaa. Vaaran eteläpuolella sijaitsee laaja Suojärvi, johon laskee pohjoisesta pikkuinen Suojoki. Tämä joki saa alkunsa Närängänlammesta, ja se on noin kolme kilometriä pitkä. Joen lounaispuolelle jää Hyöteikönsuo, joka on paikoitellen hyvinkin kostea.

Närängänvaaralla on sijainnut Närängän tila, joka on perustettu vuonna 1841. Nykyään tilaa hallinnoi Metsähallitus. Rakennukset on kunnostettu tämän vuosituhannen alussa, ja kohde on retkeilykäytössä. Yhdessä tilan ulkorakennuksista on pieni näyttely, joka kertoo tilan vaiheista.

Niitty lato sijaitsee Närängänvaaralle vievien pitkosten varrella, lähellä Suojoen rantaa, Hyöteikönsuon koillisreunalla. Suo kohdalla on kosteaa, ja vaikka sillä kasvaa jonkin verran pieniä havu- ja lehtipuita, voi suoniitystä edelleenkin hyvin saada käsityksen, millaista alueella on ollut niittyviljelyn ajalla.

Kohteen kuvaus

Niitty lato on pieni, noin 3.5 x 3.5 metriä. Sen oviaukko on suon reunan ja vaaran puolella. Ladosta ei ole jäljellä erityisen paljon. Rautanauvoja tai muuta modernimpaa materiaalia ei rakenteissa näy, hirret vaikuttavat pääasiassa veistetyiltä.

Kohteen rajaus

Lato sijaitsee koordinaattipisteessä, mutta lato kuuluu laajempaan niittyviljelysysteemiin, jossa latoja on useita pitkin Hyöteikönsuon/Suojoen vartta. Selvä toiminnallinen kokonaisuus, joka rajautuu koko Suojoen pituudelta Hyöteikönsuon reunaan.

Tulkinta

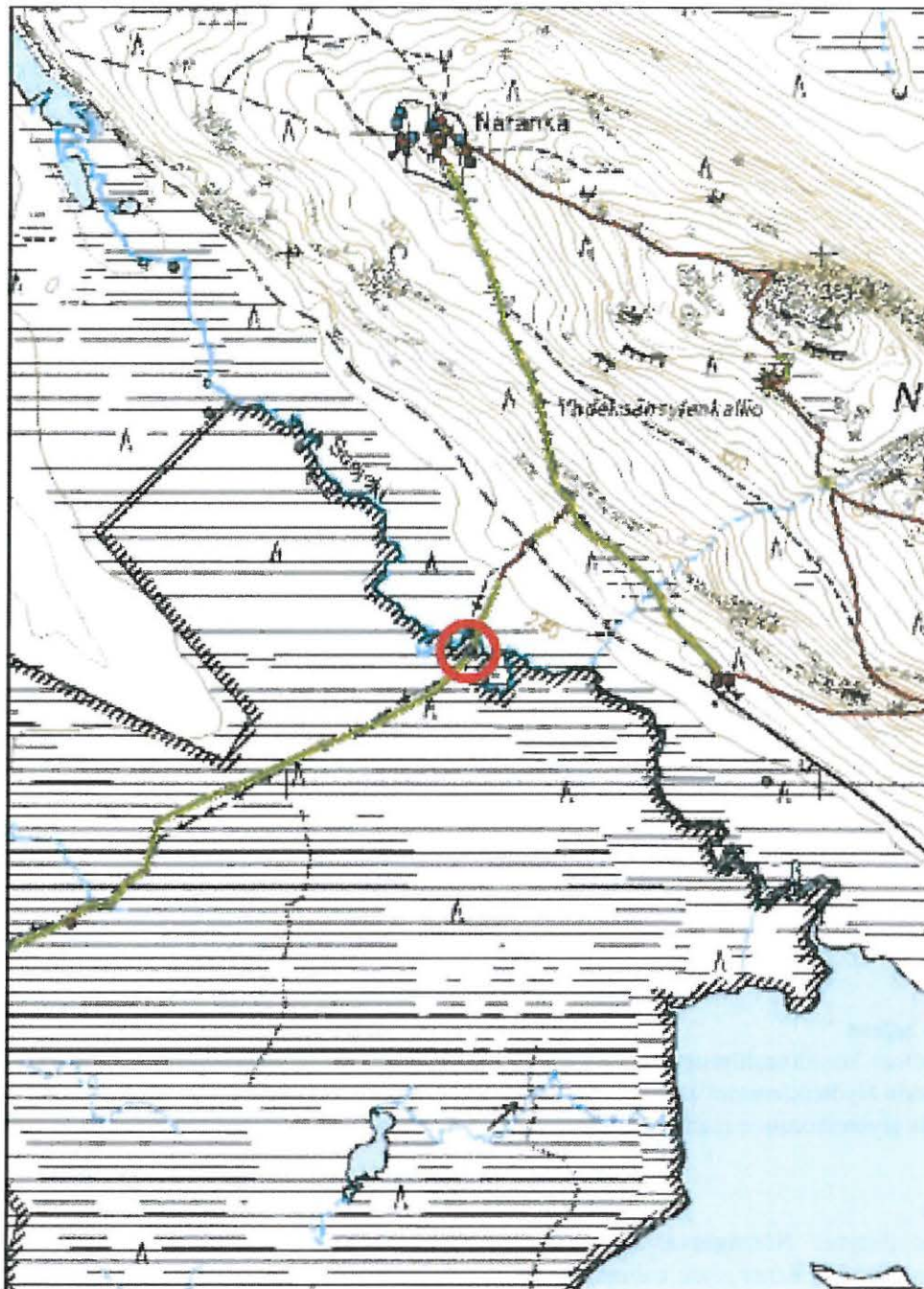
Niitty lato liittyy Närängänvaaran tilan niittyviljelyyn yhdessä niittyalueen muiden latojen kanssa. Ikää rakennelmilla lienee siten enimmillään jopa 150 vuotta. Tosin todennäköisempää on, että juuri nyt dokumentoidut jäänteet kuuluvat niittyviljelyn nuorempaan vaiheeseen, mutta todennäköisenä on pidettävä, että niityt ovat olleet tilan käytössä koko sen ajan, kun tilaa on asuttu 1840-luvulta lähtien.

Kohdetyyppi: 9 Valmistuspaikat/työpaikat

Copyright: © Metsähallitus 2008

Koordinaatit: X 3622342, Y 7285249

© Maanmittauslaitos 1/MML/08
Mittakaava: 1:10000



Kohde on merkitty punaisella ympyrällä.



Yllä: Närängänvaara Hyöteikönsuo näyttylato 1 (82581) aivan vaaralle vievien pitkosten vieressä. Kuvattu etelästä pohjoiseen, 24.6.2009.

Alla: Närängänvaara Hyöteikönsuo 2 näyttylato (82583). Pikkuinen rakennelma Suojoen koillisrannalla, vaaran alla, Suojärven pohjoispuolisella suoalueella. Kuvattu 25.6.2009.



Kohdetyyppi:	9 Valmistuspaikat/työpaikat	Haltija:	660 Pohjanmaan luontopalvelut
Ajoitus:	7116 Uusi aika	Ylläpitäjä:	660 Pohjanmaan luontopalvelut
		Kunta:	305 KUUSAMO

Peruskartta:	4523 07	Geometria	4 Gps-mittaus, korjaamaton
Koordinaatit:	X 3622899, Y 7285003	tuotettu:	
		Löydöt:	

Taustatiedot

Kohde löytyi ja dokumentoitiin 25.6.2009 Etelä-Kuusamon vanhojen metsien kulttuuriperintöinventoinnin yhteydessä. Reiska ei kohdetta ole aiemmin tuntenut, ja toisin kuin muut Hyöteikönsuon reunalla sijaitsevat ladot, ei tätä latoa ole merkitty vanhoihin topografikarttoihinkaan.

Ympäristön kuvaus

Närängänvaara kohoaa yli 380 metrin korkeuteen lähellä valtakunnan rajaa. Vaaran eteläpuolella sijaitsee laaja Suojärvi, johon laskee pohjoisesta pikkuinen Suojoki. Tämä joki saa alkunsa Närängänlammesta, ja se on noin kolme kilometriä pitkä. Joen lounaispuolelle jää Hyöteikönsuo, joka on paikoitellen hyvinkin kostea.

Närängänvaaralla on sijainnut Närängän tila, joka on perustettu 1841. Nykyään tilaa hallinnoi Metsähallitus. Rakennukset on kunnostettu tämän vuosituhannen alussa, ja kohde on retkeilykäytössä. Yhdessä tilan ulkorakennuksista on pieni näyttely, joka kertoo tilan vaiheista.

Kohde sijaitsee Suojärven pohjoispäässä, joen koillisrannalla. Suo alueella on suhteellisen kosteaa, mutta juuri ladon kohdalla on maaperä nurmea. Alueella on niittyä joen ja vaaran alarinteen välillä useita satoja metrejä.

Kohteen kuvaus

Pieni rakennus, joka ei välttämättä ole lainkaan ollut lato. Ulkomitoiltaan rakennelma on vain 2 x 2 metriä, eikä siinä voi tätä nykyä havaita minkäänlaista oviaukkoa. Tosin seinärakenteita on jäljellä vain muutama hirsikerta.

Lähistöllä on maaston merkitty lähde.

Kohteen rajaus

Rakennelma - olipa se sitten lato tai ei - liittyy Närängänvaaran tilan niittyviljelyn toiminnalliseen kokonaisuuteen Hyöteikönsuolla. Tämä alue kattaa Suojoen rannat noin kolmen kilometrin matkalla.

Tulkinta

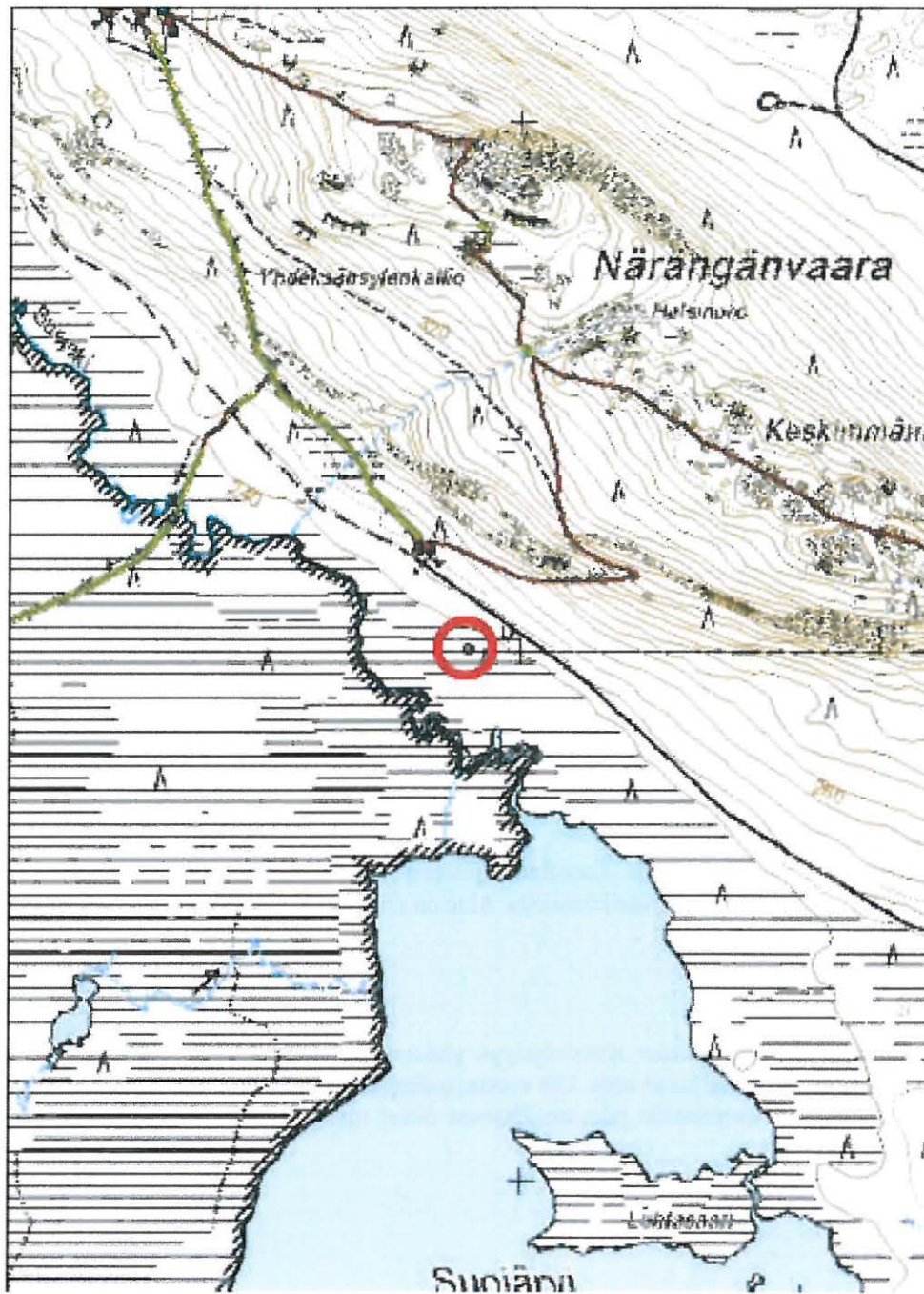
Rakennelma liittyy Närängänvaaran tilan niittyviljelyyn yhdessä alueen muiden rakennelmien kanssa. Ikää rakenteella on enimmillään reilu 150 vuotta, vaikka todennäköisempää on, että juuri nyt dokumentoidut rakennelmat ovat hieman nuorempi. Niityt ovat kuitenkin kaiketi olleet koko ajan tilan käytössä aina 1840-luvulta lähtien.

Kohdetyyppi: 9 Valmistuspaikat/työpaikat

Copyright: © Metsähallitus 2008

Koordinaatit: X 3622899, Y 7285003

© Maanmittauslaitos 1/MML/08
Mittakaava: 1:10000



Kohde on merkitty punaisella ympyrällä.

**1702 Hyöteikönsuon soidensuojelualue, Hyöteikönsuo 3
niittylato**

MH-tunnus: 82584

Kohdetyyppi: 9 Valmistuspaikat/työpaikat **Haltija:** 660 Pohjanmaan luontopalvelut
Ajoitus: 7116 Uusi aika **Ylläpitäjä:** 660 Pohjanmaan luontopalvelut
Kunta: 305 KUUSAMO

Peruskartta: 4523 07 **Geometria tuotettu:** 4 Gps-mittaus, korjaamaton
Koordinaatit: X 3622020, Y 7285633 **Löydöt:**

Taustatiedot

Kohde dokumentoitiin 25.6.2009 Etelä-Kuusamon vanhojen metsien kulttuuriperintöinventoinnin yhteydessä. Reiska ei kohdetta entuudestaan tuntenut, mutta lato oli merkitty vanhalle topografikartalle

Ympäristön kuvaus

Lato sijaitsee Närängänvaaran lounaispuolella, niittysuolla.

Närängänvaara kohoaa yli 380 metrin korkeuteen lähellä valtakunnan rajaa. Vaaran eteläpuolella sijaitsee Suojärvi, johon laskee pikkuinen Suojoki. Tämä joki saa alkunsa Närängänlammeesta, ja se on noin kolme kilometriä pitkä. Joen lounaispuolelle jää Hyöteikönsuo, joka on paikoitellen hyvin kostea.

Närängänvaaralla on sijainnut Närängän tila, joka on perustettu 1841. Nykyään tilaa hallinnoi Metsähallitus. Rakennukset on kunnostettu tämän vuosituhannen alussa, ja kohde on retkeilykäytössä. Yhdessä tilan ulkorakennuksista on pieni näyttely, joka kertoo tilan vaiheista.

Kohteen kuvaus

Niittylato sijaitsee Suojoen länsirannalla. Se on 4 x 5 metriä laajuudeltaan ja siinä on jäljellä joitakin hirsikertoja. Rakennelman oviaukko on suunnattu joelle. Niitty kohdalla on kiinteää ja edelleen heinää kasvavaa. Hirret vaikuttavat veistetyiltä, rautanauvoja tai muuta resentiä materiaalia ei rakenteissa näy.

Kohteen rajaus

Välitön kohde on joitakin metrejä koordinaattipisteen ympärillä. Se kuitenkin liittyy laajempaan toiminnalliseen kokonaisuuteen Hyöteikönsuolla. Alue on mitä ilmeisimmin vanhan Närängänvaaran tilan niittyviljelyaluetta.

Tulkinta

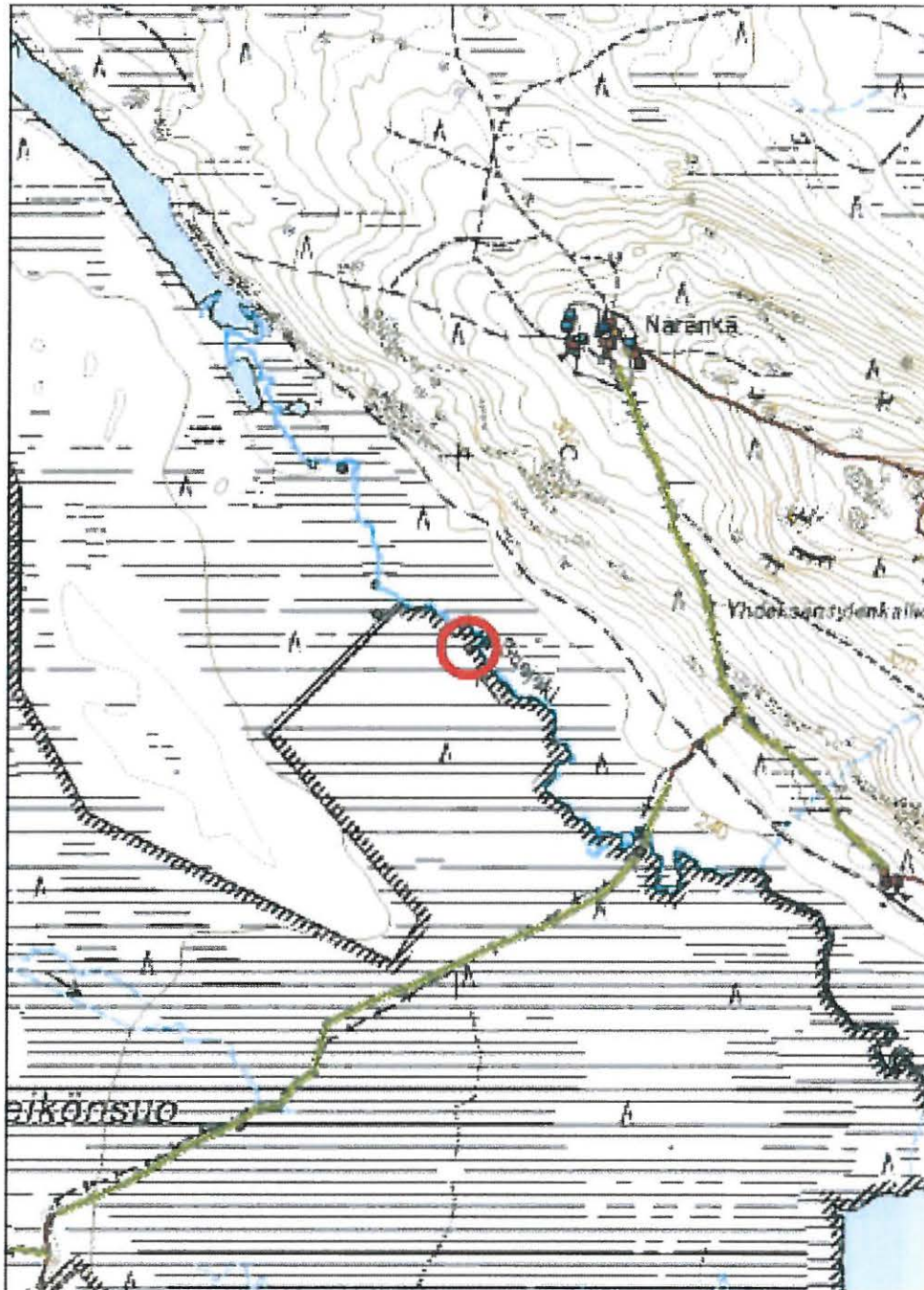
Niittylato liittyy Närängänvaaran niittyviljelyyn yhdessä alueen muiden rakennelmien kanssa. Ikää näillä rakennelmilla on korkeintaan reilu 150 vuotta, todennäköisemmin ne ovat kuitenkin jonkin verran nuorempia. Niityt ovat varmaankin joka tapauksessa olleet tilan käytössä aina sen perustamisesta asti 1840-luvulla.

Kohdetyyppi: 9 Valmistuspaikat/työpaikat

Copyright: © Metsähallitus 2008

Koordinaatit: X 3622020, Y 7285633

© Maanmittauslaitos 1/MML/08
Mittakaava: 1:10000



Kohde on merkitty punaisella ympyrällä.



Yllä: Närängänvaara Hyöteikönsuo 3 nüttylato (82584), taustalla Närängänvaara. Ladon jätteet sijaitsevat suojellun suoalueen itäreunalla, joen länsipulisella nüttyllä. Kuvattu 25.6.2009.

Alla: Närängänvaara Hyöteikönsuo 4 suova (82585). Hyvin säilynyt rakenne kahden nüttyladon välillä. Kuvattu 25.6.2009.



Kohdetyyppi:	9 Valmistuspaikat/ työpaikat	Haltija:	660 Pohjanmaan luontopalvelut
Ajoitus:	7116 Uusi aika	Ylläpitäjä:	660 Pohjanmaan luontopalvelut
		Kunta:	0
Peruskartta:	4523 07	Geometria	4 Gps-mittaus, korjaamaton
Koordinaatit:	X 3621849, Y 7285697	tuotettu:	
		Löydöt:	

Taustatiedot

Kohde dokumentoitiin 25.6.2009 Etelä-Kuusamon vanhojen metsien kulttuuriperintöinventointien yhteydessä. Se havaittiin dokumentoitaessa vanhoilla topografikartoilla näkyviä niittylatoja Hyöteikönsuon reunalla.

Ympäristön kuvaus

Suova sijaitsee Hyöteikönsuolla, jonkin matkaa Suojoelta kaakkoon, kahden niittyladon välisessä maastossa.

Närängänvaara kohoaa yli 380 metrin korkeuteen lähellä valtakunnan rajaa. Vaaran eteläpuolella sijaitsee Suojärvi, johon laskee pohjoisesta pikkuinen Suojoki. Tämä joki puolestaan saa alkunsa Närängänlammesta vaaran luoteispuolelta. Joki on noin kolme kilometriä pitkä, ja sen varrella on yhteensä neljä niittyladoksi tulkittua rakennelmaa. Joen lounaispuolelle jää Hyöteikönsuo, joka on paikoitellen hyvinkin kostea.

Närängänvaaralla on sijainnut Närängän tila, joka on perustettu 1841. Nykyään tilaa hallinnoi Metsähallitus. Rakennukset on kunnostettu tämän vuosituhannen alussa, ja kohde on retkeilykäytössä. Yhdessä tilan ulkorakennuksista on pieni näyttely, joka kertoo tilan vaiheista.

Kohteen kuvaus

Suova muodostuu neljästä teroitetusta hirrestä, joiden läpimitta on noin 15 cm. Hirret ovat 80-100 cm korkeita, ja ne muodostavat neliön mättään päällä. Hirsien etäisyys toisistaan on noin metrin.

Kohteen rajaus

Suova sijaitsee koordinaattipisteessä, mutta se liittyy selvästi Hyöteikönsuon/Suojoen niittyviljelyn toiminnalliseen kokonaisuuteen.

Tulkinta

Suova liittyy Närängänvaaran tilan niittyviljelyyn yhdessä alueen latorakennelmien kanssa. Ikää näillä rakennelmilla voi periaatteessa olla yli 150 vuotta, vaikka juuri nämä rakennelmat ovat todennäköisesti hieman nuorempia. Niityt ovat kuitenkin kaiketi olleet tilan käytössä koko sen ajan, kun tila on ollut asutettuna 1840-luvulta lähtien.

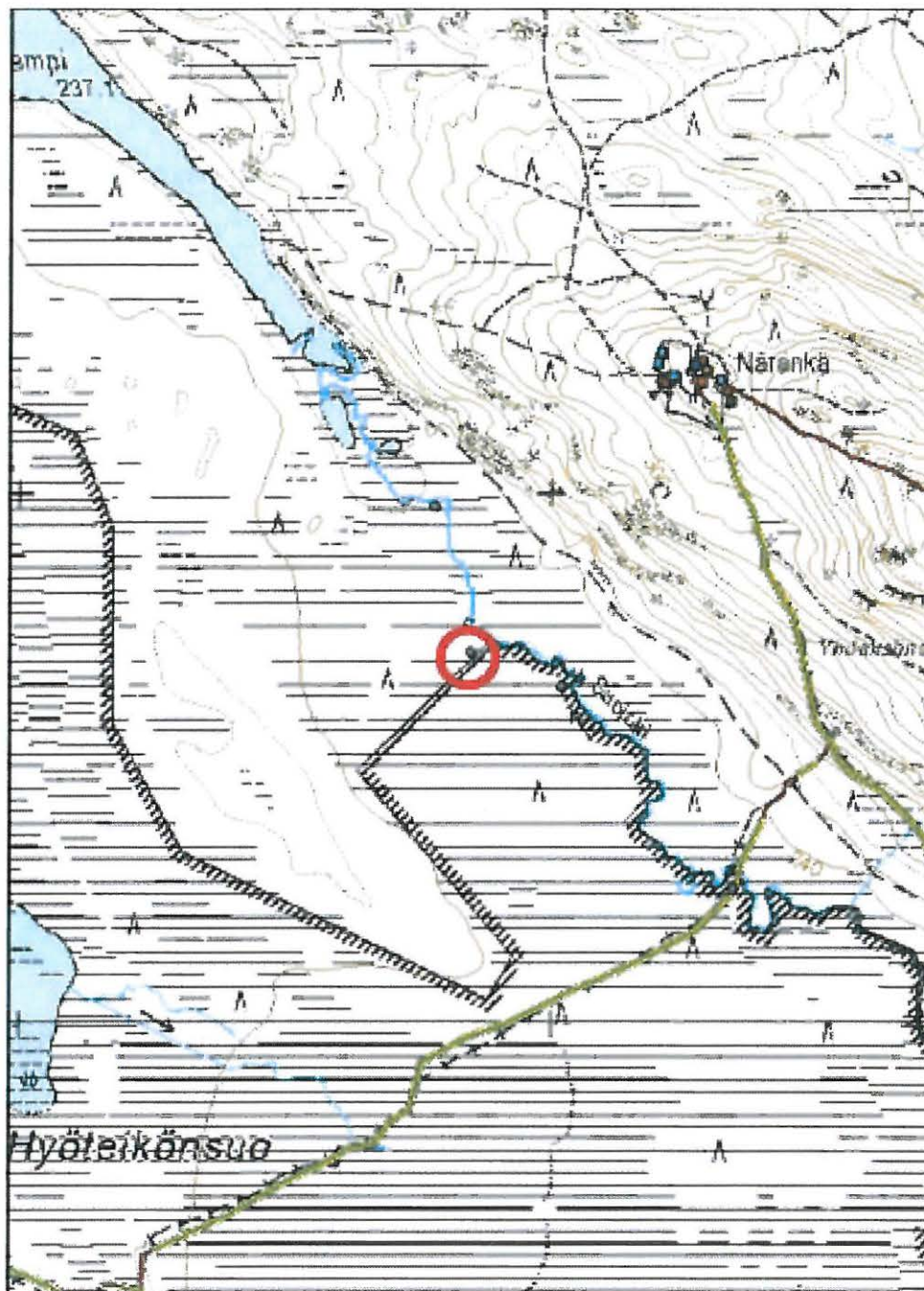
Kohdetyyppi: 9 Valmistuspaikat/työpaikat

Copyright: © Metsähallitus 2008

Koordinaatit: X 3621849, Y 7285697

Mittakaava: 1:10000

© Maanmittauslaitos 1/MML/08



Kohde on merkitty punaisella ympyrällä.

Kohdetyyppi:	9 Valmistuspaikat/ työpaikat	Haltija:	660 Pohjanmaan luontopalvelut
Ajoitus:	7116 Uusi aika	Ylläpitäjä:	660 Pohjanmaan luontopalvelut
		Kunta:	0
Peruskartta:	4523 07	Geometria	4 Gps-mittaus, korjaamaton
Koordinaatit:	X 3621781, Y 7285973	tuotettu:	
		Löydöt:	

Taustatiedot

Niittylato dokumentoitiin 25.6.2009 Etelä-Kuusamon vanhojen metsien kulttuuriperintöinventointien yhteydessä. Reiska ei kohdetta entuudestaan tuntenut, mutta se oli merkittynä vanhalle topografikartalle yhdessä kahden muun ladon kanssa.

Ympäristön kuvaus

Lato sijaitsee Suojoen varrella, lähellä joen niskaa, Hyöteikönsuon puolella.

Närängänvaara kohoaa yli 380 metrin korkeuteen lähellä valtakunnan rajaa. Vaaran eteläpuolella sijaitsee Suojärvi, johon laskee pohjoisesta pikkuinen Suojoki. Tämä joki saa alkunsa Närängänlammesta, ja joki on noin kolme kilometriä pitkä. Joen lounaispuolelle jää Hyöteikönsuo, joka on paikoitellen hyvinkin kostea.

Närängänvaaralla on sijainnut Närängän tila, joka on perustettu 1841. Nykyään tilaa hallinnoi Metsähallitus. Rakennukset on kunnostettu tämän vuosituhannen alussa, ja kohde on retkeilykäytössä. Yhdessä tilan ulkorakennuksista on pieni näyttely, joka kertoo tilan vaiheista.

Kohteen kuvaus

Niittylato on suhteellisen suuri, noin 5 x 5 metrinen. Sen oviaukko on joelle päin, matkaa joelle on viitisentoista metriä. Tämä lato on parhaiten säilynyt Suojoen varren ladoista, siinä on jäljellä edelleen noin kuusi hirsikertaa. Hirret ovat osittain veistettyjä, osin sahattuja.

Kohteen rajaus

Yksittäinen lato sijaitsee ilmoitetussa koordinaattipisteessä, mutta se kuuluu osana laajempaan toiminnalliseen kokonaisuuteen Suojoen rannalla, Hyöteikönsuon reunalla. Täällä toiminta on suuntautunut suoniityille, latojen lisäksi alueelta on dokumentoitu yksi heinäsuova.

Tulkinta

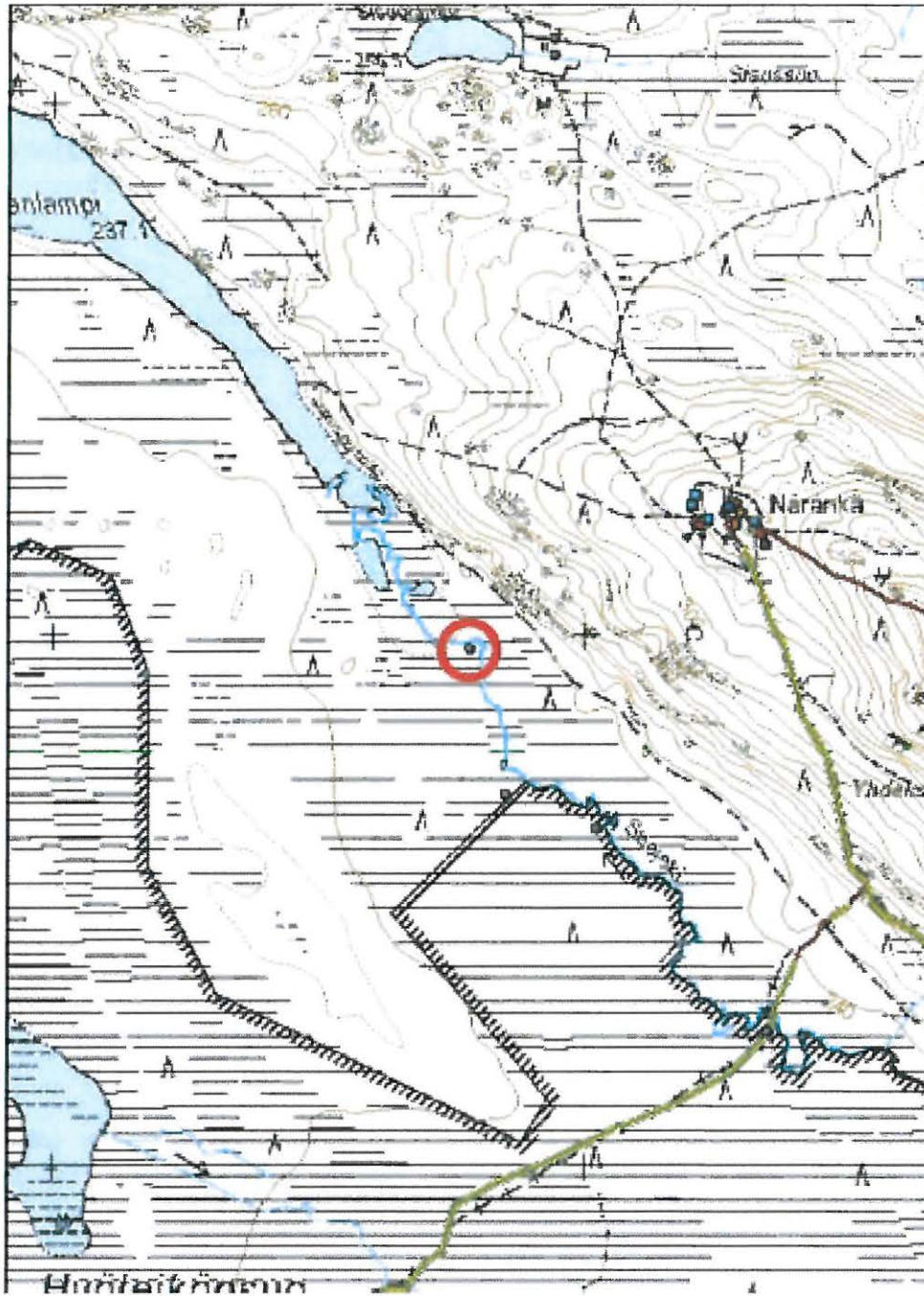
Niittylato liittyy Närängänvaaran tilan niittyviljelyyn yhdessä alueen muiden latojen ja rakennelmien kanssa. Ikää näillä rakennelmilla voi olla yli 150 vuotta, vaikka todennäköisempää onkin, että juuri nämä meidän päiviimme säilyneet rakennelmat ovat jonkin verran nuorempia. Niityt ovat kuitenkin ilmeisesti olleet Närängänvaaran tilan käytössä koko sen ajan, kun tilaa on asutettu 1840-luvulta lähtien.

Kohdetyyppi: 9 Valmistuspaikat/työpaikat

Copyright: © Metsähallitus 2008

Koordinaatit: X 3621781, Y 7285973

© Maanmittauslaitos 1/MML/08
Mittakaava: 1:10000



Kohde on merkitty punaisella ympyrällä.



*Yllä: Närängänvaara Hyöteikönsuo 5
nüttylato (82586), rakennelma suolla,
Närängänlammen eteläpäässä. Kuvattu
25.6.2009.*

*Sivulla: Närängänvaara Hyöteikönsuo
5 nüttylato (82586), yksityiskohdakuva
nurkasta.*



Kohdetyyppi: 99 Muu/määrittelemätön
Ajoitus: 7116 Uusi aika
Haltija: 660 Pohjanmaan luontopalvelut
Ylläpitäjä: 660 Pohjanmaan luontopalvelut
Kunta: 305 KUUSAMO

Peruskartta: 4523 07
Koordinaatit: X 3621939, Y 7287123
Geometria 4 Gps-mittaus, korjaamaton
tuotettu:
Löydöt:

Taustatiedot

Kohde dokumentoitiin Etelä-Kuusamon vanhojen metsien kulttuuriperintöinventoinnin yhteydessä 18.6.2009. Sen eteläpuolella, vajaan 40 metrin päässä, on peruskartallakin näkyvä niitty lato (82579).

Ympäristön kuvaus

Kohde sijaitsee Sisuslammen itäpuolella sijaitsevan, peruskartalle merkityn vanhan niityn pohjoispuolella, metsikössä. Metsä kasvaa sekametsää, ja se on suhteellisen kosteaa. Alueen itäpuolella on Sisussuo, muutoin ympäristöä hallitsevat matalahkot vaarat, joista huomattavin on kohteen luoteispuolella sijaitseva Salkkarinvaara.

Kohteen kuvaus

Koordinaattipisteen läheisyydessä on vanhaa käytöstä jäänyttä poroaitaa usean kymmenen metrin matkalla. Aidassa on käytetty rautanauloja, ohuet hirret on sahattu, ja koko rakennelma tekee varsin nuoren vaikutelman.

Kohteen rajaus

Joitakin kymmeniä metrejä koordinaattipisteen ympärillä.

Tulkinta

Poroaita lienee ollut käytössä sängen myöhään, päätellen sen rakenteesta (rautanaulat). Myös viereisellä suoniityllä sijaitseva lato on suhteellisen tuore. Niitty kasvaa hyvin nuorta pensastoa, eikä se ole ollut luonnontilaisena siten kovin pitkään. Voi olla, että koko niitty on aiemmin ollut aidattu, vaikka aidan jäänteitä ei kaikkialla havaittukaan.



Närängänvaara Sisuslampi 2 aitaa (82587) niittyalueen pohjoisreunalla, vähän matkan päässä Sisuslammen ladolta. Kuvattu 18.6.2009.

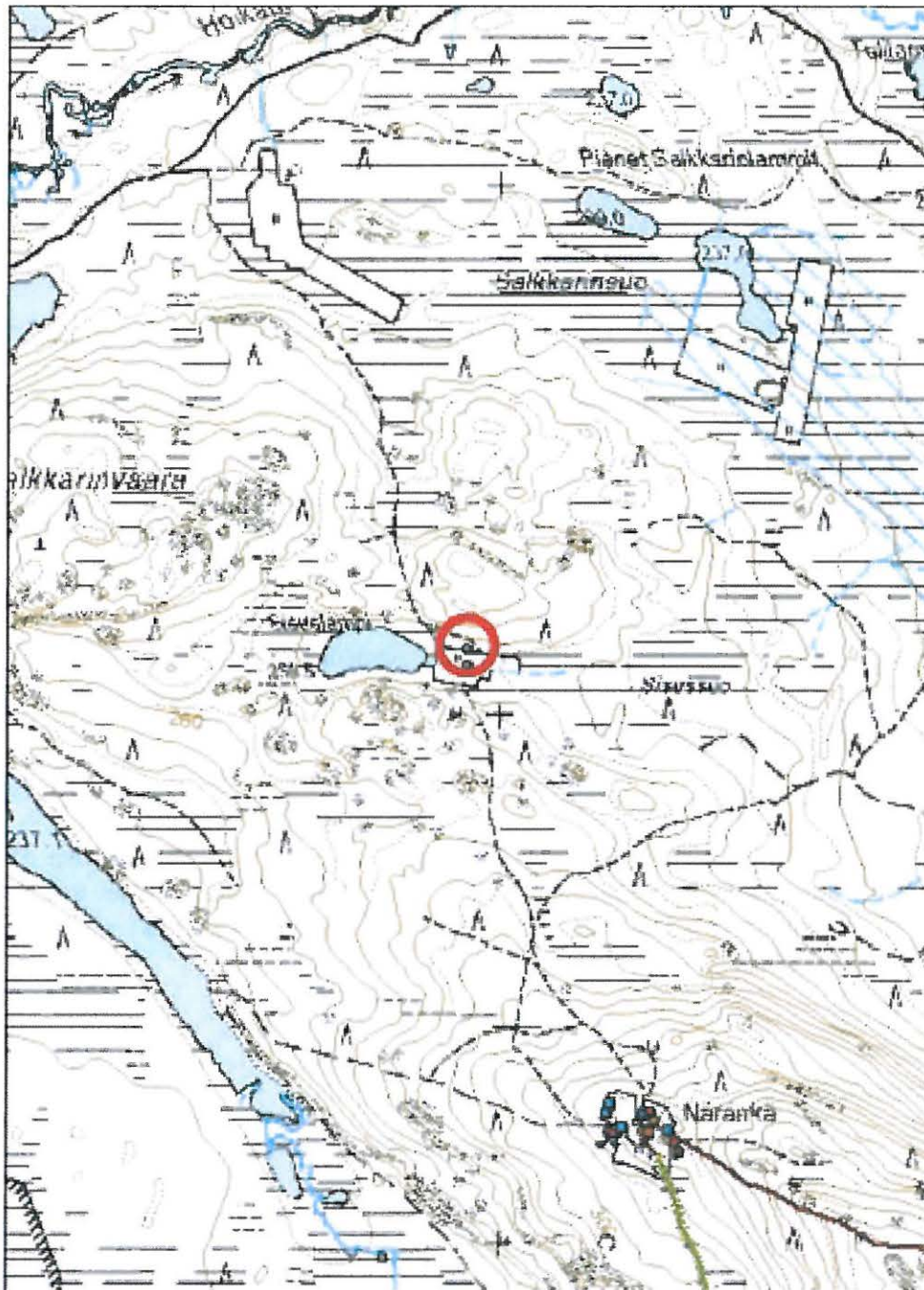
Kohdetyyppi: 99 Muu/määrittelemätön

Copyright: © Metsähallitus 2008

Koordinaatit: X 3621939, Y 7287123

Mittakaava: 1:10000

© Maanmittauslaitos 1/MML/08



Kohde on merkitty punaisella ympyrällä.

Kohdetyyppi:	9 Valmistuspaikat/ työpaikat	Haltija:	660 Pohjanmaan luontopalvelut
Ajoitus:	7116 Uusi aika	Ylläpitäjä:	660 Pohjanmaan luontopalvelut
		Kunta:	305 KUUSAMO
Peruskartta:	4523 07	Geometria	4 Gps-mittaus, korjaamaton
Koordinaatit:	X 3620906, Y 7289428	tuotettu:	
		Löydöt:	

Taustatiedot

Kalapato/liistekatiska dokumentoitiin Etelä-Kuusamon vanhojen metsien kulttuuriperintöinventoinnin yhteydessä 29.6.2009. Siitä ei ole aiempia Reiska-mainintoja, eikä se luonnollisestikaan näy kartoilla. Sitä vastoin se mainitaan Virkkalan ja Anttilan raportissa (2000) alueen luontoinventointituloksista

Ympäristön kuvaus

Telkkälammit sijaitsevat Närängänvaaran Telkkäkankaiden pohjoispuolella. Lampia on useita, ja niitä yhdistää pieni joki. Lampien ja joen rannat ovat hyvin kosteat, kankaat vesistön ulkopuolella kohoavat kuitenkin jo muutamien kymmenien metrien päässä.

Kalapato on rakennettu läntisimmän Telkkälammin itäpäähän, kohtaan, josta joki saa alkunsa. Joki on kalapadon kohdalla pari metriä leveä, matalahko oja. Uoma näytti kylläkin hieman kuivuneelta, ja voi olla, että se normaalisti on jonkin verran leveämpi.

Kohteen kuvaus

Kalapato/liistekatiska halkaisee puron uoman. Vedessä on pystyssä kymmenkunta ohutta seivästä, joiden halkaisija on viittisen senttiä. Uoman pohjalla näyttäisi kohdalla kulkevan tukevampi tukki, joka siis kuulune rakenteeseen. Soistuvalla rannalla on lisäksi lautoja, jotka vievät padolle. Niiden kuuluminen alkuperäiseen patorakenteeseen on epävarmaa.

Kohteen rajaus

Kohde sijaitsee koordinaattipisteessä.

Tulkinta

Kohde on pois käytöstä jäänyt kalapato/liistekatiska, jonka ikäys on epävarma. Kovin tuore rakennelma ei ole, mutta toisaalta tuskinpa tällaiset rakenteet satoja vuosia kestävät lahoamatta veden pinnalla.

Lisätietoja

Virkkala, R. & Anttila, I. (toim.) 2000. Etelä-Kuusamon vanhojen metsien jäsoiden luontoarvioinventointi. Pajupuron suo, Romevaara, Närängänvaara, Virmajoki. - Alueelliset ympäristöjulkaisut 153. Pohjois-Pohjanmaan ympäristökeskus.

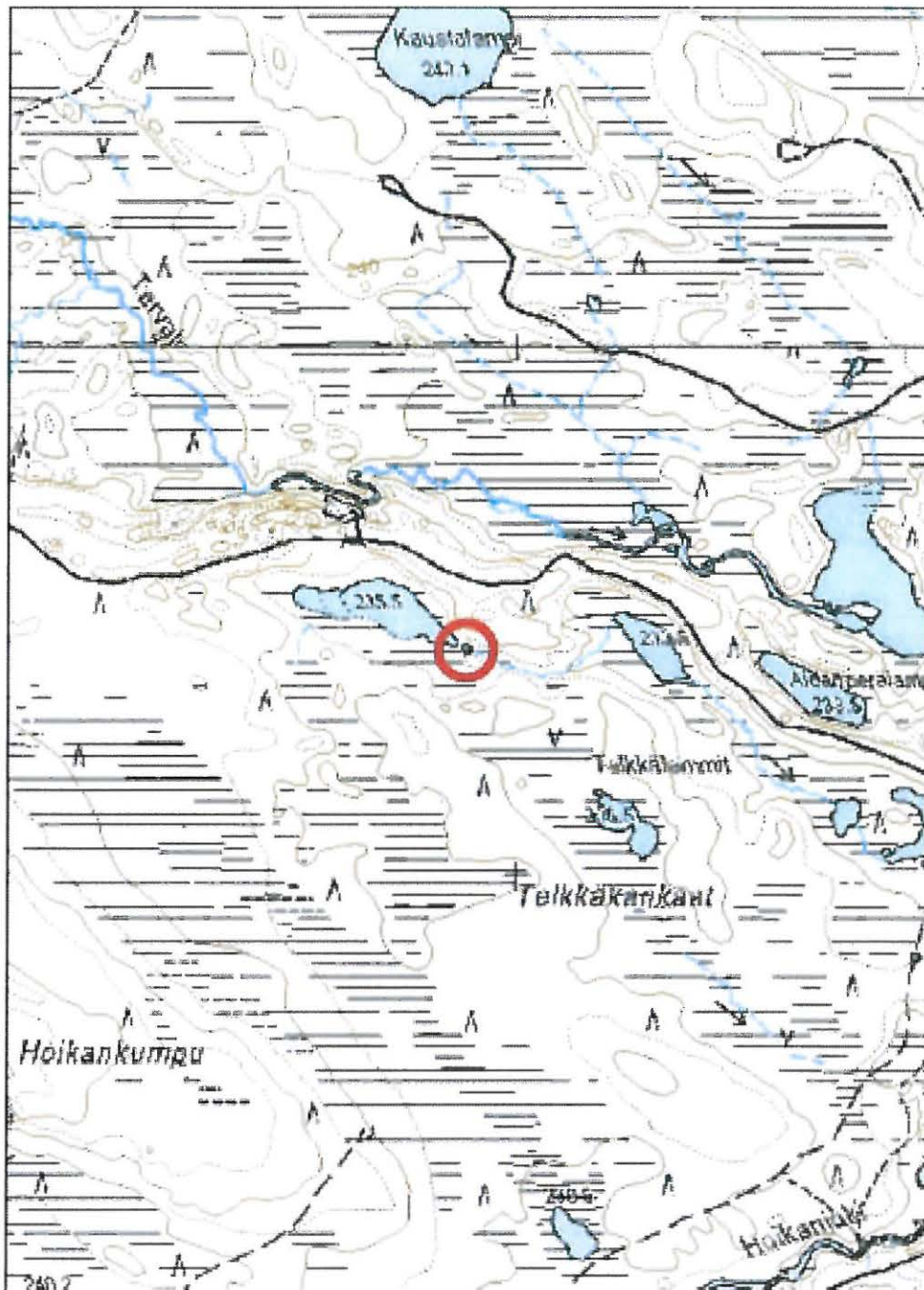
Kohdetyyppi: 9 Valmistuspaikat/työpaikat

Copyright: © Metsähallitus 2008

Koordinaatit: X 3620906, Y 7289428

© Maanmittauslaitos 1/MML/08

Mittakaava: 1:10000



Kohde on merkitty punaisella ympyrällä.



Närängänvaara Telkkälammit kalapato (82588) ylimmän Telkkälammin kaakkoispäässä, puron suulla. Kuvattu 29.6.2009.

Kohdetyyppi:	9 Valmistuspaikat/ työpaikat	Haltija:	660 Pohjanmaan luontopalvelut
Ajoitus:	7116 Uusi aika	Ylläpitäjä:	660 Pohjanmaan luontopalvelut
		Kunta:	305 KUUSAMO
Peruskartta:	4523 07	Geometria	4 Gps-mittaus, korjaamaton
Koordinaatit:	X 3627687, Y 7288053	tuotettu:	
		Löydöt:	

Taustatiedot

Kohde tarkastettiin 29.6.2009. Virkkalan ja Anttilan raportissa (2000) mainitaan, että Sapolassuolla purossa on parikin tammea, minkä vuoksi näitä rakennelmia etsittiin intensiivisesti.

Ympäristön kuvaus

Sapolassuo on laajahko niittyalue, joka on edelleen suhteellisen niittymäinen. Sen keskellä virtaa Mäntypuro, joka on noin kolme metriä leveä, ja joka saa alkunsa Sapilasammesta ja jatkuu Rytiluoman, Kovaluoman, Kaihlaluoman ja Luomalammen kautta laskien lopulta Luomanjokena Ala-Ahmoseen lounaassa. Koko alue on soiden ja kankaiden kirjavoimaa seutua. Purossa on useita koskipaikkoja, ja niityt monin paikoin soveltuvia niittyviljelyyn.

Kohteen kuvaus

Tammesta on jäljellä pari tukevaa hirttä Mäntypurossa, puron reunojen molemmin puolin. Myös puron pohjalla erottuu hirsä. Hirret ovat pitkälle lahonneita. Rannoilla ei varsinaisesti voi erottaa mitään muinoisen tammen rakenteisiin kuuluvaa.

Kohteen rajaus

Kohde sijaitsee koordinaattipisteessä. Mäntypuron/Luomanjoen aluetta ei ehkä voi pitää minkäänlaisena toiminnallisena kokonaisuutena, sillä laajalle alueelle levinneet kulttuuriperintökohteet liittyvät niittyviljelyn lisäksi etupäässä porotalouteen.

Tulkinta

Tammen jäänteet viittaavat vahvasti niittyviljelyyn Sapolassuolla, vaikka mitään muita kulttuuriperintökohteita ei alueelta havaittukaan.

Lisätietoja

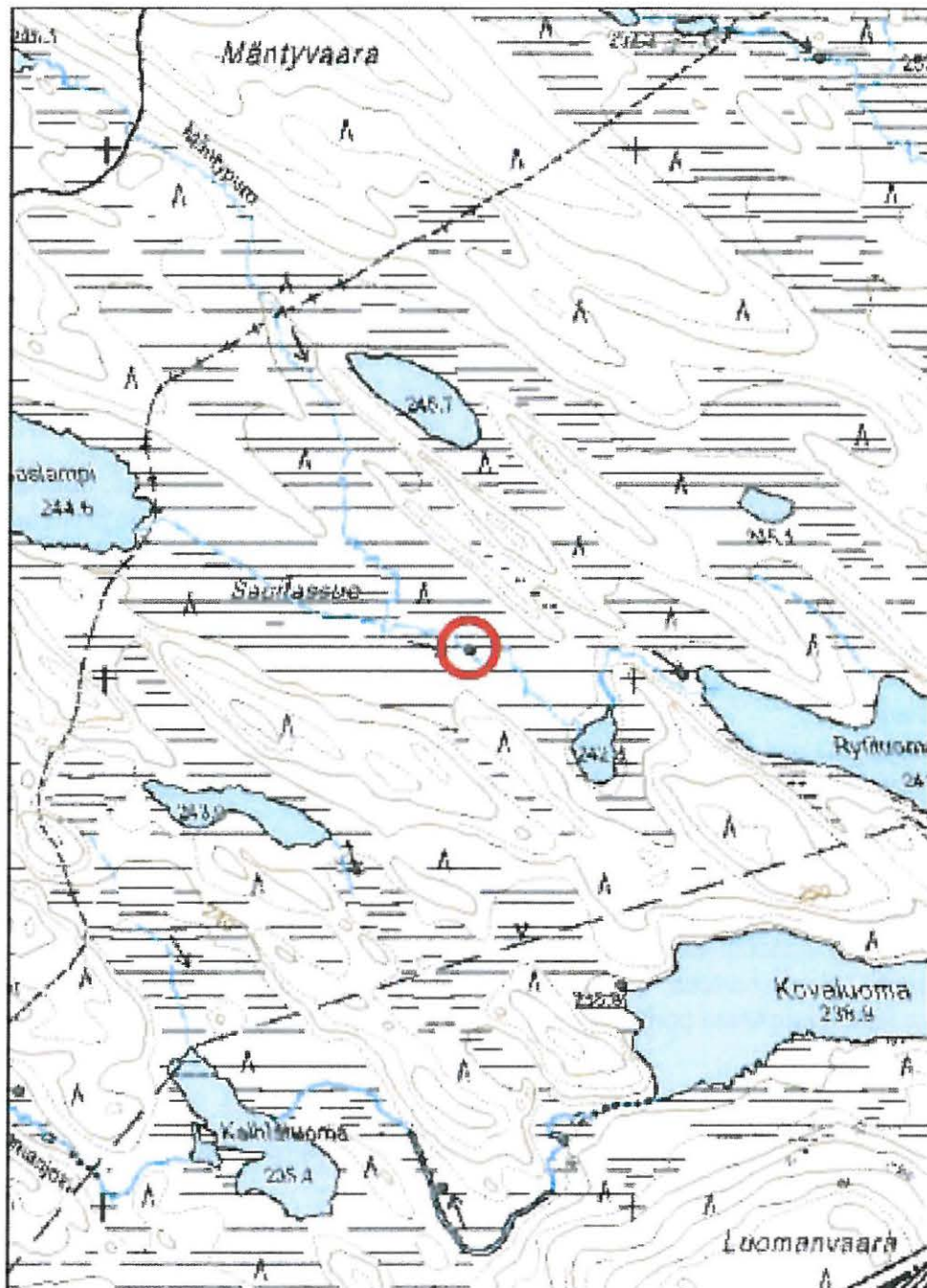
Virkkala, R. & Anttila, I. 2000 (toim.). Etelä-Kuusamon vanhojen metsien jasoiden luontoarvioinventointi. Pajupuronsuo, Romevaara, Närängänvaara, Virmajoki. - Alueelliset ympäristöjulkaisut 153. Pohjois-Pohjanmaan ympäristökeskus.

Kohdetyyppi: 9 Valmistuspaikat/työpaikat

Copyright: © Metsähallitus 2008

Koordinaatit: X 3627687, Y 7288053

© Maanmittauslaitos 1/MML/08
Mittakaava: 1:10000



Kohde on merkitty punaisella ympyrällä.



Yllä: Närängänvaara Sapilassuo tammi (82589) purossa Sapilaslammen ja Rytiluoman välillä. Kuvattu 29.6.2009.

Alla: Närängänvaara Rytiluoma poroaitaa (82590). Kuvattu lounaasta koilliseen, 29.6.2009.



Kohdetyyppi:	99 Muu/määrittelemätön	Haltija:	660 Pohjanmaan luontopalvelut
Ajoitus:	7116 Uusi aika	Ylläpitäjä:	660 Pohjanmaan luontopalvelut
		Kunta:	305 KUUSAMO

Peruskartta:	4523 10	Geometria	4 Gps-mittaus, korjaamaton
Koordinaatit:	X 3628088, Y 7288006	tuotettu:	
		Löydöt:	

Taustatiedot

Kohde löytyi 29.6.2009 tarkastettaessa Mäntypuron varsia. Se on entuudestaan tuntematon kulttuuriperintökohde.

Ympäristön kuvaus

Sapilassuo on laajahko niittyalue, joka on edelleen suhteellisen niittymäinen. Sen keskellä virtaa Mäntypuro, joka on noin kolme metriä leveä, ja joka saa alkunsa Sapilasammesta ja jatkuu Rytiluoman, Kovaluoman, Kaihlaluoman ja Luomalammen kautta laskien lopulta Luomanjokena Ala-Ahmoseen lounaassa. Koko alue on soiden ja kankaiden kirjavoimaa seutua. Purossa on useita koskipaikkoja, ja niityt monin paikoin soveltuvia niittyviljelyyn.

Rytiluoman poroaidan jäänteet sijaitsevat järven luoteispäässä, Mäntypuron pohjoisrannalla, suolla. Rytiluoman lounaispuolisella mäellä voi puustossa edelleen havaita kaskeamisen jälkiä.

Kohteen kuvaus

Poroaitaa on paikalla jäljellä noin sadan metrin matkalla. Aita on jyrkärekinen. Siinä on pystypaalut, johon on kiinnitetty rautanauhin poikkipuita. Aita on romahtanut ja lahoamassa.

Kohteen rajaus

Kohde sijaitsee koordinaattipisteestä noin sadan metrin matkalla.

Mäntypuron/Luomanjoen aluetta ei ehkä voi pitää minkäänlaisena toiminnallisena kokonaisuutena, sillä laajalle alueelle levinneet kulttuuriperintökohteet liittyvät niittyviljelyn lisäksi etupäässä porotalouteen. Porotalouskohteet puolestaan ovat kaikki aitarakennelmia, jotka todennäköisesti kuuluvat yhteen ja samaan järjestelmään.

Tulkinta

Aita lienee jäänyt käytöstä kymmeniä vuosia sitten.

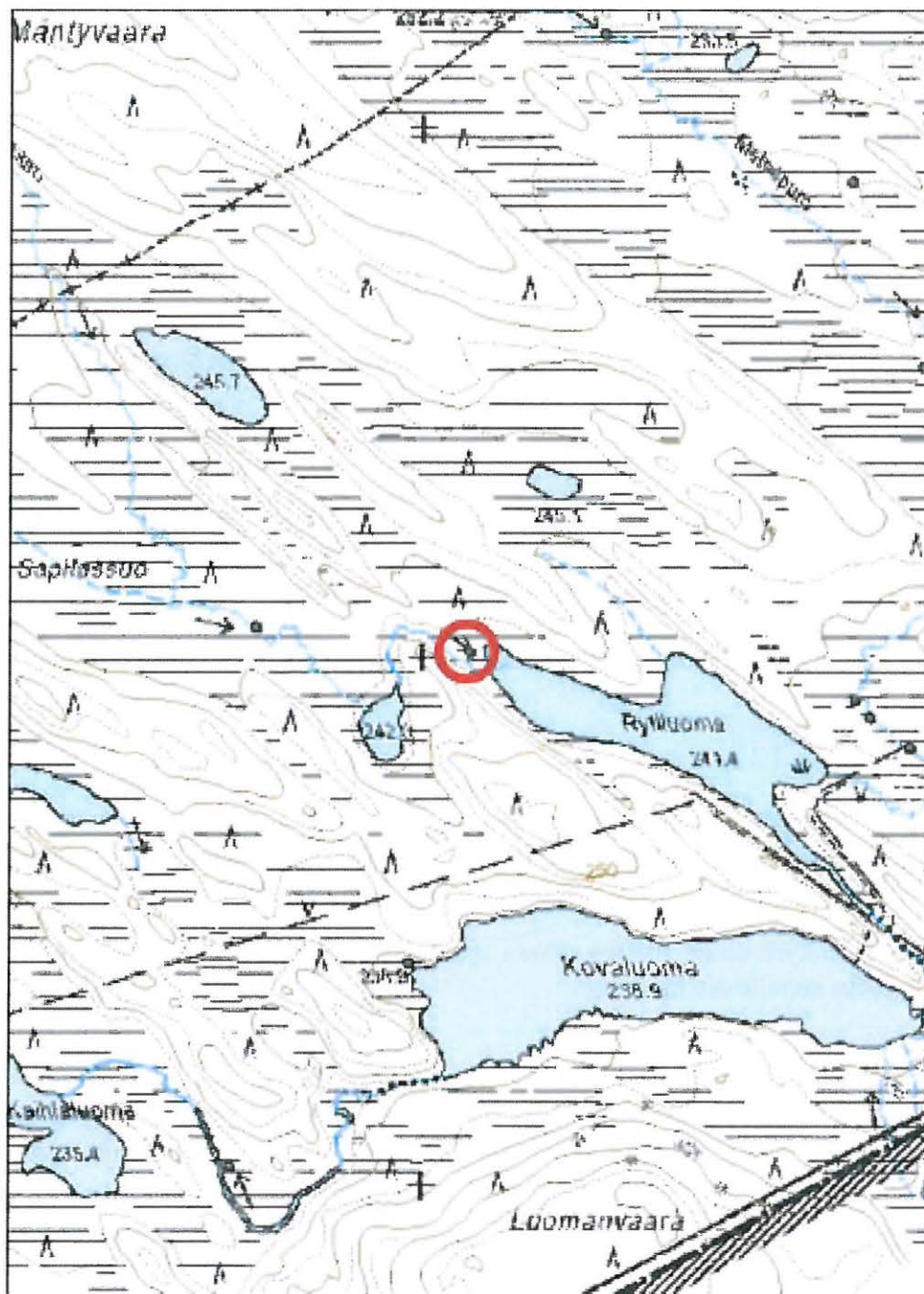
Kohdetyyppi: 99 Muu/määrittelemätön

Copyright: © Metsähallitus 2008

Koordinaatit: X 3628088, Y 7288006

Mittakaava: 1:10000

© Maanmittauslaitos 1/MML/08



Kohde on merkitty punaisella ympyrällä.

Kohdetyyppi:	99 Muu/määrittelemätön	Haltija:	660 Pohjanmaan luontopalvelut
Ajoitus:	7116 Uusi aika	Ylläpitäjä:	660 Pohjanmaan luontopalvelut
		Kunta:	305 KUUSAMO

Peruskartta:	4523 07	Geometria	4 Gps-mittaus, korjaamaton
Koordinaatit:	X 3627975, Y 7287417	tuotettu:	
		Löydöt:	

Taustatiedot

Kohde löytyi 29.6.2009 tarkastettaessa Mäntypuron/Luomanjoen varsia. Se on entuudestaan tuntematon kulttuuriperintökohde.

Ympäristön kuvaus

Sapilaslammien ja valtakunnan rajan välillä virtaa Mäntypuro/Luomanjoki, joka on noin kolme metriä leveä, ja joka saa alkunsa Sapilaslammesta ja jatkuu Rytiluoman, Kovaluoman, Kaihlaluoman ja Luomalammen kautta laskien lopulta Ala-Ahmoeseen lounaassa. Koko alue on soiden ja kankaiden kirjavoimaa seutua. Purossa on useita koskipaikkoja, ja niityt monin paikoin soveltuvia niittyviljelyyn. Pikkujärvien välissä on kuivempia laikkuja, useita kohtia joissa on poroaidan jäänteitä, on rekisteröity alueelta.

Kohteen kuvaus

Poroaidan jäänteet sijaitsevat Kovaluoman länsipäässä, kuivan kankaan ja suon välisellä kaistaleella. Aitaa on jäljellä noin sadan metrin matkalla, ja se on hyvin samankaltaista kuin Rytiluomankin aita (82590).

Noin sadan viidenkymmenen metrin päässä aidalta on pieni käytössä oleva kalastusmaja, jota ei ainakaan Reiskan kartalle ole merkitty.

Kohteen rajaus

Mäntypuron/Luomanjoen aluetta ei ehkä voi pitää minkäänlaisena toiminnallisena kokonaisuutena, sillä laajalle alueelle levinneet kulttuuriperintökohteet liittyvät poroaitojen lisäksi etupäässä niittytalouteen. Poroaidat kuuluvat todennäköisesti yhteen ja samaan järjestelmään.

Tulkinta

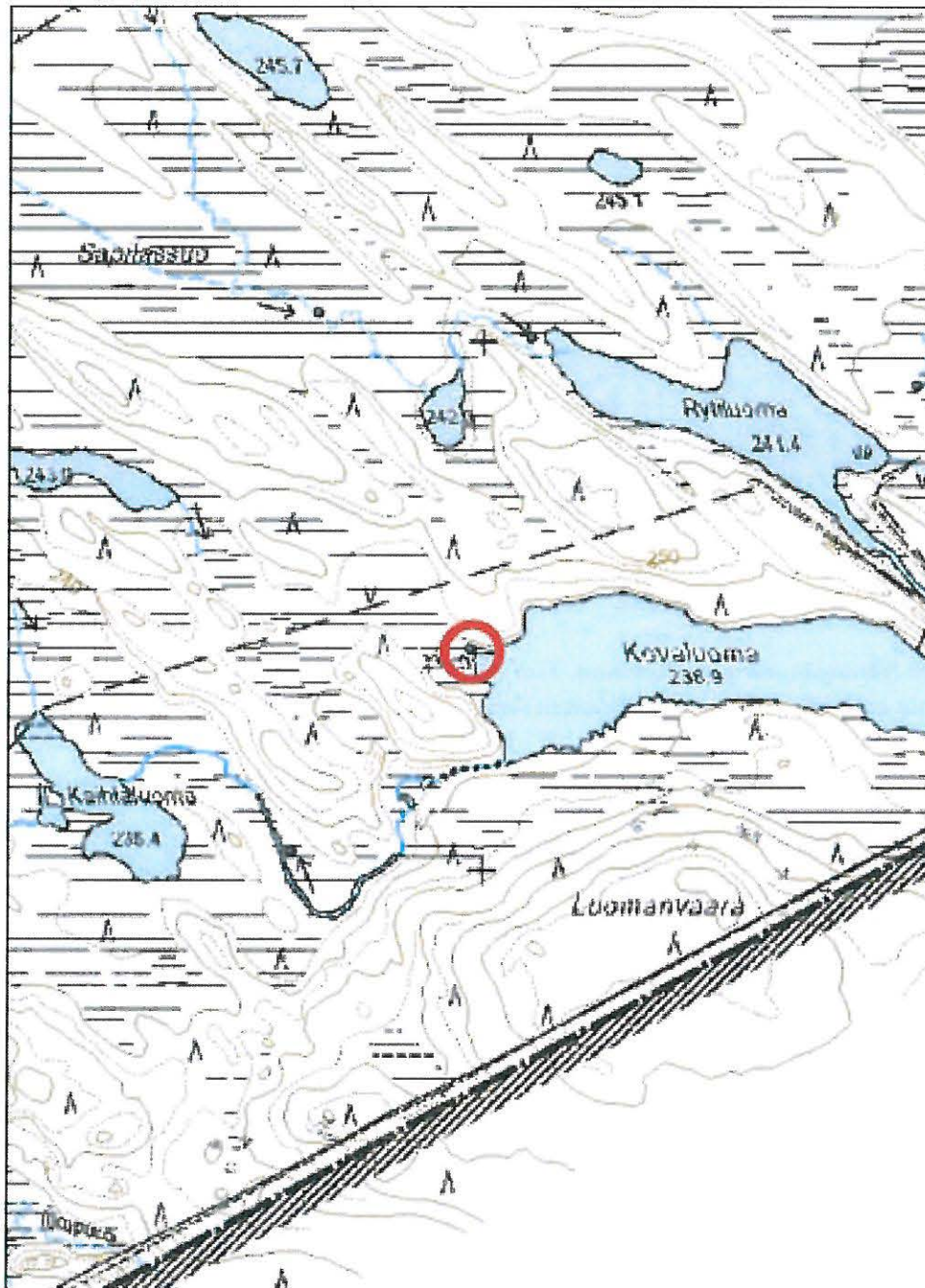
Aita lienee jäänyt käytöstä kymmeniä vuosia sitten.

Kohdetyyppi: 99 Muu/määrittelemätön

Copyright: © Metsähallitus 2008

Koordinaatit: X 3627975, Y 7287417

© Maanmittauslaitos 1/MML/08
Mittakaava: 1:10000



Kohde on merkitty punaisella ympyrällä.



Yllä: Närängänvaara Kovaluoma poroaitaa (82591). Laboavia rakenteita Kovaluoman länsipäässä. Kuvattu 29.6.2009.

Alla: Närängänvaara Kaiblaluoma. Tien pää poroparalle. Inventoijalle Hossa-Irnin palis-kunta maksoi pannasta ja tapahtuman dokumentoinnista 25 euroa. Kuvattu 29.6.2009.



Kohdetyyppi:	99 Muu/määrittelemätön	Haltija:	660 Pohjanmaan luontopalvelut
Ajoitus:	7116 Uusi aika	Ylläpitäjä:	660 Pohjanmaan luontopalvelut
		Kunta:	305 KUUSAMO

Peruskartta:	4523 07	Geometria	4 Gps-mittaus, korjaamaton
Koordinaatit:	X 3627639, Y 7287035	tuotettu:	
		Löydöt:	

Taustatiedot

Kohde löytyi 29.6.2009 tarkastettaessa Mäntypuron/Luomanjoen varsia. Se on entuudestaan tuntematon kulttuuriperintökohde.

Ympäristön kuvaus

Sapilaslammen ja valtakunnan rajan välillä virtaa Mäntypuro/Luomanjoki, joka on noin kolme metriä leveä, ja joka saa alkunsa Sapilaslammesta ja jatkuu Rytiluoman, Kovaluoman, Kaihlaluoman ja Luomalammen kautta laskien lopulta Ala-Ahmoseen lounaassa. Koko alue on soiden ja kankaiden kirjavoimaa seutua. Purossa on useita koskipaikkoja, ja niityt monin paikoin soveltuvia niittyviljelyyn. Pikkujärvien välissä on kuivempia laikkuja, useita kohtia joissa on poroaidan jäänteitä, on rekisteröity alueelta.

Kohteen kuvaus

Poroaitaa rekisteröitiin Kaihlaluoman itäpuolelta, kosteikolta. Aidan ympäristö kasvaa kosteaa ja harvaa metsää. Aita muistuttaa rakenteellisesti suuresti Kovaluoman ja Rytiluoman aidanpätkiä, joiden kanssa se todennäköisesti on muodostanutkin yhtenäisen systeemin.

Vajaan puolen kilometrin päästä, Kaihlaluoman pohjoispuolelta, löytyi poronraato pantoineen. Pannasta paliskunta maksoi 25 euron löytöpalkkion.

Kohteen rajaus

Mäntypuron/Luomanjoen aluetta ei ehkä voi pitää minkäänlaisena toiminnallisena kokonaisuutena, sillä laajalle alueelle levinneet kulttuuriperintökohteet liittyvät poroaitojen lisäksi etupäässä niittytalouteen. Poroaidat kuuluvat todennäköisesti yhteen ja samaan järjestelmään.

Tulkinta

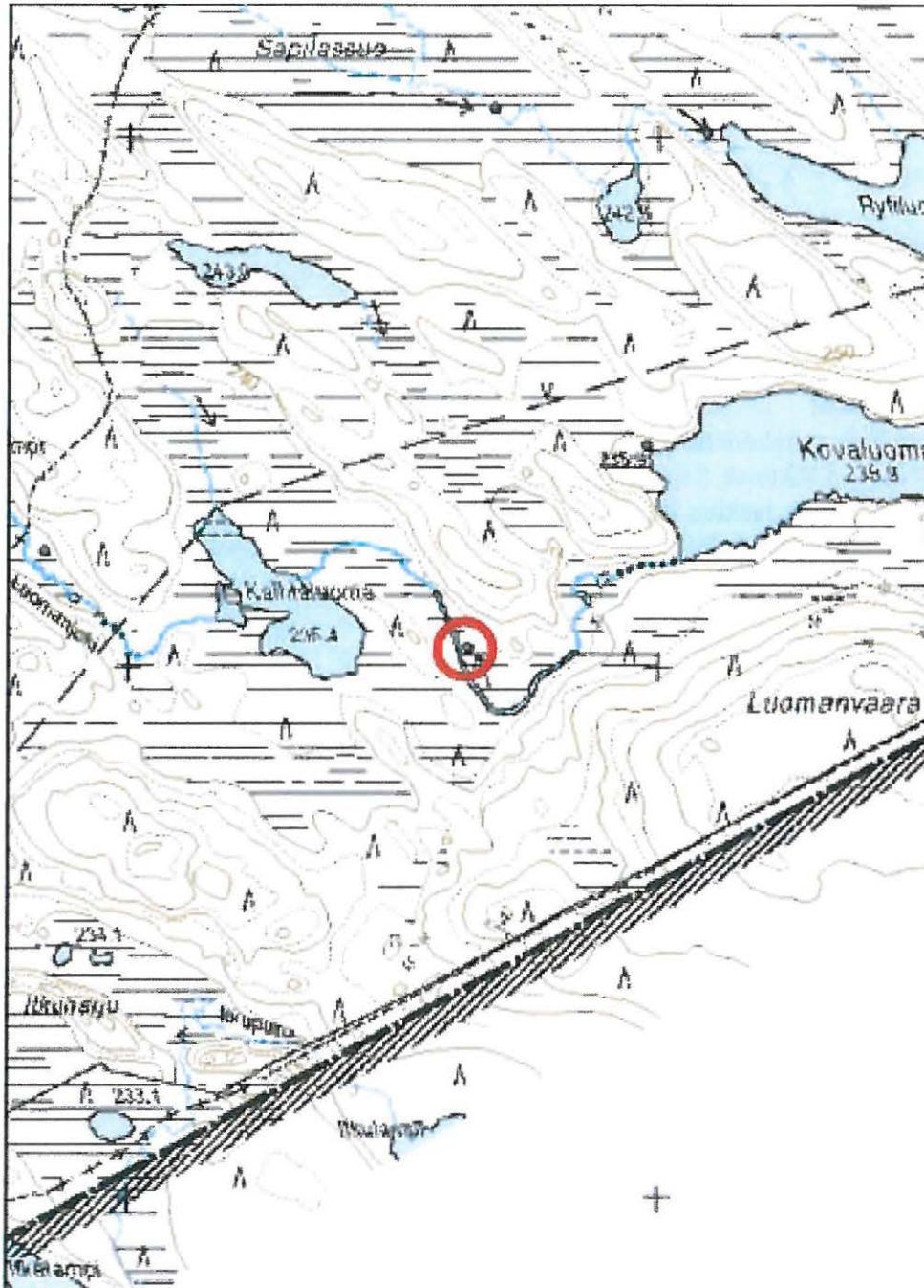
Aita lienee jäänyt käytöstä kymmeniä vuosia sitten.

Kohdetyyppi: 99 Muu/määrittelemätön

Copyright: © Metsähallitus 2008

Koordinaatit: X 3627639, Y 7287035

© Maanmittauslaitos 1/MML/08
Mittakaava: 1:10000



Kohde on merkitty punaisella ympyrällä.

Kohdetyyppi:	9 Valmistuspaikat/ työpaikat	Haltija:	660 Pohjanmaan luontopalvelut
Ajoitus:	7116 Uusi aika	Ylläpitäjä:	660 Pohjanmaan luontopalvelut
		Kunta:	305 KUUSAMO

Peruskartta:	4523 07	Geometria tuotettu:	4 Gps-mittaus, korjaamaton
Koordinaatit:	X 3626841, Y 7287217	Löydöt:	

Taustatiedot

Kohde löytyi ja dokumentoitiin 29.6.2009. Virkkalan ja Anttilan raportissa (2000) mainitaan, että Luomanjoen koski olisi perattu ja että siinä olisi havaittavissa kivipalle, mistä syystä joen uomaa tarkastettiin pieteetillä. Romahtanut niittylato löytyi tässä yhteydessä.

Ympäristön kuvaus

Sapilaslammen ja valtakunnan rajan välillä virtaa Mäntypuro/Luomanjoki, joka on noin kolme metriä leveä uoma. Se saa alkunsa Sapilaslammesta ja jatkuu Rytiluoman, Kovaluoman, Kaihlaluoman ja Luomalammen kautta laskien lopulta Luomanjokena Ala-Ahmoseen lounaassa. Koko alue on soiden ja kankaiden kirjavoimaa seutua. Purossa on useita koskipaikkoja, ja niityt monin paikoin soveltuvia niittyviljelyyn.

Kohteen kuvaus

Luomanjoen niittylato on suhteellisen suuri, 5 x 5 metriä, ja hyvin säilynyt. Siitä on jäljellä toistakymmentä hirsikertaa. Hirret vaikuttavat kirveellä veistetyiltä, ei sahatuilta. Ladon oviaukko on ollut joelle päin, jonne on matkaa parikymmentä metriä. Vaikuttaa siltä, ettei ladon romahtamisesta ole kulunut kovin pitkää aikaa. Ladon ympäristö on hyvää luonnonniittyä.

Kohteen rajaus

Kohde sijaitsee koordinaattipisteessä. Mäntypuron/Luomanjoen aluetta ei ehkä voi pitää minkäänlaisena toiminnallisena kokonaisuutena, sillä laajalle alueelle levinneet kulttuuriperintökohteet liittyvät niittyviljelyn lisäksi etupäässä porotalouteen.

Tulkinta

Lato on aika hyvin säilynyt. Voisi ajatella, että se olisi ollut käytössä sangen myöhään. Toisaalta lähitienoilla ei ole mitään muuta sellaista, mikä viittaisi myöhäiseen niittykulttuuriin. aina on kuitenkin otettava huomioon sekin mahdollisuus, että ladossa olisi säilytetty poronrehua, missä tapauksessa rakennelma on voinut olla käytössä kuinka vastaikään hyvänsä.

Lisätietoja

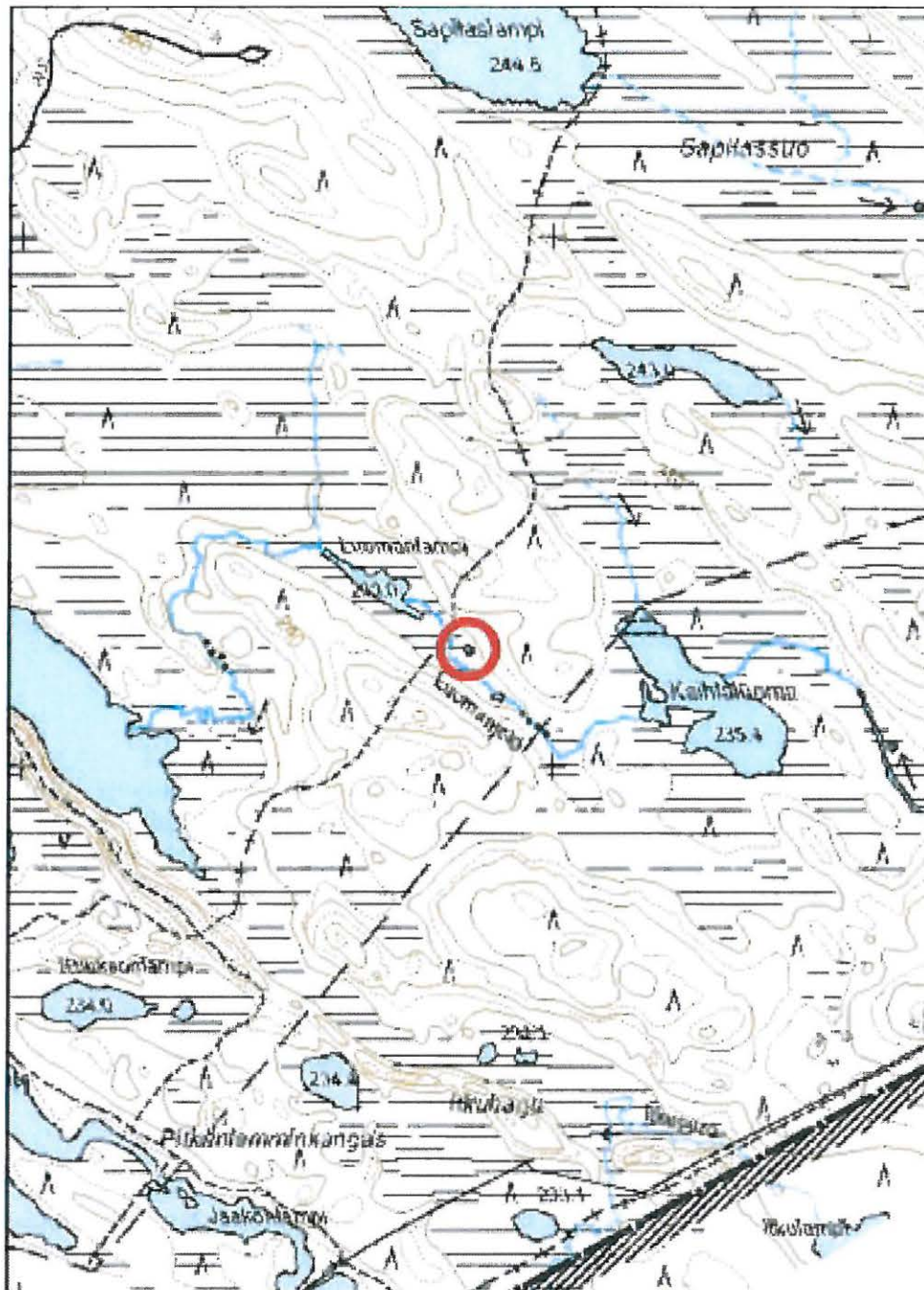
Virkkala,R.&Anttila,I.2000(toim.).Etelä-Kuusamon vanhojen metsien ja soiden luontoarvioinventointi. Pajupuronsuo, Romevaara, Närängänvaara, Virmajoki. - Alueelliset ympäristöjulkaisut 153. Pohjois-Pohjanmaan ympäristökeskus.

Kohdetyyppi: 9 Valmistuspaikat/työpaikat

Copyright: © Metsähallitus 2008

Koordinaatit: X 3626841, Y 7287217

© Maanmittauslaitos 1/MML/08
Mittakaava: 1:10000



Kohde on merkitty punaisella ympyrällä.



Yllä: Närängänvaara Luomanjoki niitty lato (82593) Kaiblaluoman ja Luomalammen välillä. Tukevatekoinen rakennelma on vasta hiljattain romahtanut. Kuvattu lounaasta koilliseen, 29.6.2009.

Alla: Kuusamon yhteismetsää Sapilaslammen länsipuolisella vaaralla. Suojelualueelta paikalle vaellettaessa on kontrasti melkoinen. Kuvattu 29.6.2009.



Kohdetyyppi:	10 Valmistuspaikat/ työpaikat?	Haltija:	660 Pohjanmaan luontopalvelut
Ajoitus:	7116 Uusi aika	Ylläpitäjä:	660 Pohjanmaan luontopalvelut
		Kunta:	305 KUUSAMO

Peruskartta:	4523 10	Geometria	4 Gps-mittaus, korjaamaton
Koordinaatit:	X 3628542, Y 7289596	tuotettu:	
		Löydöt:	

Taustatiedot

Heikinpalon niittysaunan jäänteet löytyivät 1.7.2009 matkalla metsäpuron paiseniityille. Kohde oli entuudestaan tuntematon.

Ympäristön kuvaus

Kohde sijaitsee Pikku Ellinlammen länsipäässä, Metsäpuron latvaosista itään, havupuisella kankaalla. Alue on vanha kaski, mikä näkyy edelleen puustossa. Etelää kohti mentäessä muuttuu maasto Metsäpuron reunoilla soiseksi, ja kuivempia kaistaleita on vähemmän.

Kohteen kuvaus

Rakennuksen jäänteet erottuvat noin 3 x 3 metrin laajuisena kohoumana sammalen alla. Pohja muodostuu suunnilleen nelisnurkkaisesta kiveyksestä, joka on pitkälti sammalen peitossa. Pinnalle näkyvät kivet ovat aika isoja. Rakennelman ulkopuolella erottuva kiuas on tykkänään karikkeen peitossa.

Se, onko kyseessä todella niittysauna, on arvailujen varassa. Kummastusta herättää se, että kiuas näyttäisi olevan rakennuksen ulkopuolella. Tosin on mahdollista, että rakennus on ollut laajempi, mutta tästä ei voi saada varmuutta, sillä puuosat ovat hävinneet jo kokonaan.

Kohteen rajaus

Muutaman metrin säteellä koordinaattipisteestä.

Tulkinta

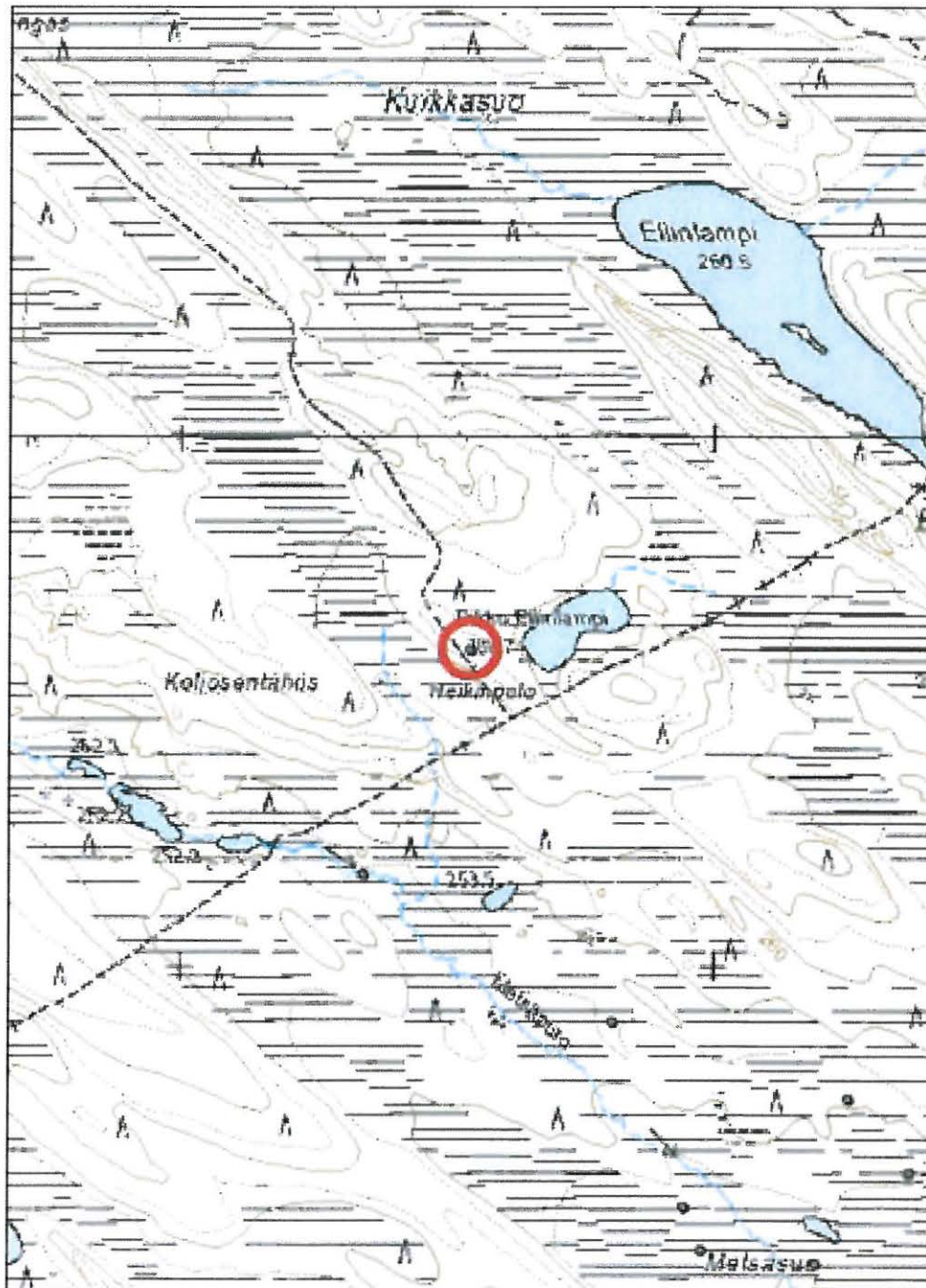
Hyvän aikaa sitten pois käytöstä jäänyt niittysauna, jonka käyttöyhteys lienee ollut Metsäpuron niittyviljelyn aikainen.

Kohdetyyppi: 10 Valmistuspaikat/työpaikat?

Copyright: © Metsähallitus 2008

Koordinaatit: X 3628542, Y 7289596

© Maanmittauslaitos 1/MML/08
Mittakaava: 1:10000



Kohde on merkitty punaisella ympyrällä.



*Yllä: Närängänvaara Heikinpalo
nütyisaunan (82594) jäänteet
Ellinlammen länsipuolella.
Kuvattu 1.7.2009.*

*Sivulla: Närängänvaara tammi
(82608) Koljosen tähöksen
eteläpuolella, Metsäpurossa.
Kuvattu 1.7.2009.*

Kohdetyyppi:	9 Valmistuspaikat/ työpaikat	Haltija:	660 Pohjanmaan luontopalvelut
Ajoitus:	7116 Uusi aika	Ylläpitäjä:	660 Pohjanmaan luontopalvelut
		Kunta:	305 KUUSAMO

Peruskartta:	4523 10	Geometria	4 Gps-mittaus, korjaamaton
Koordinaatit:	X 3628342, Y 7289172	tuotettu:	
		Löydöt:	

Taustatiedot

Kohde löytyi ja dokumentoitiin 1.7.2009. Metsäpuron alueelta osattiin odottaa monenlaista, lähinnä niittyviljelyyn liittyvää kulttuuriperintöä, sillä alueelta on tekeillä olevassa hoitosuunnitelmassa (Metsäpuron paiseniittyjen hoitosuunnitelma, Kuusamo) kuvataan suhteellisen tarkasti muun muassa niittylatoja, -saunoja, suovia. Maastossa kävi ilmi, että erilaisia jäänteitä oli laajemmalla alueella kuin vain hoidettavaksi ajatellut, Metsäpuron eteläiset kohteet.

Ympäristön kuvaus

Koljosentähös sijaitsee Metsäpuron pohjoispäässä, Metsäsuon pohjoispuolella. Alue on paikoin hyvinkin kosteaa suota, jonka halki virtaa kaksi pienempää purosta, jotka yhtyvät Metsäpuroksi Koljosentähöksen eteläpuolella.

Kohteen kuvaus

Tammirakennelma halkoo koko niittysuoalueen noin sadan metrin leveydeltä. Hirsirakenteet erottuvat maassa noin 40 cm korkeana, 1-1.5 metrin levyisenä palteena, jossa hirret paikoin erottuvat turpeen pinnalle. Joitakin pienempiä runkoja on myös pystyssä. Hirsirakennetta on myös jäljellä purossa, joka on rakenteen kohdalla noin puolitoista metriä leveä.

Niitty paikalla on edelleen hyvän näköistä.

Kohteen rajaus

Kohde on suhteellisen laaja, ja se ylittää noin sadan metrin päähän koordinaattipisteestä.

Tulkinta

Metsäpuron paiseniityt ovat olleet Penikkajärven ahvenniemeläisten nautintaniittyjä luultavasti 1700-luvun lopulta aina 1950-luvulle saakka. Niittyjen perinteinen käyttö lienee siten jatkunut melko yhtäjaksoisesti noin 150 vuoden ajan. Puron varressa olevat tammet suljettiin syksyllä ja avattiin seuraavana kesänä hieman ennen heinäntekoa juhannuksen jälkeen tai heinäkuun alussa. Luonnontilaiset suoniityt ovat olleet vähätuottoisia, ja niiltä kerätty saraheinä huonolaatuista. Tammeaminen on ollut perinteinen suon tuottavuuden parantamiseen tähtäävä toimenpide, sillä vedenpinnan nostamisen ansiosta puut, pensaat ja sammalet hävisivät. Routa sulii padotulla alueella tavanomaista huomattavasti aiemmin, mikä pidensi kasvukautta. Kun padotulle alueelle kertyneen maa-aineksen sisältämät ravinteet vielä lannoittivat suota, saatiin heikkotuottoiseltakin suolta merkittävä heinäsaato. Metsäpurolla niitto tapahtui joka toinen vuosi, niitos koottiin suoviin. (Laitinen, käsikirjoitus, Vainio ja Kekäläinen 1997, Kortessalmi 1975.)

Koljosestähökseen tammi liittyy luontevasti koko Metsäpuron alueen niittyviljelyyn.

Lisätietoja

Kortessalmi, J. 1975. Kuusamon talonpoikaiselämää 1670-1970. Kuusamon historia II.

Metsäpuron paiseniittyjen hoitosuunnitelma, Kuusamo. Käsikirjoitus. Laatinut Tiina Laitinen, Metsähallitus/Pohjanmaan luontopalvelut, Kuusamo.

Vainio, M. & Kekäläinen, H. 1997 (toim.). Pohjois-Pohjanmaan perinnemaisemat. -Pohjois-Pohjanmaan ympäristökeskus. Alueelliset ympäristöjulkaisut 44.

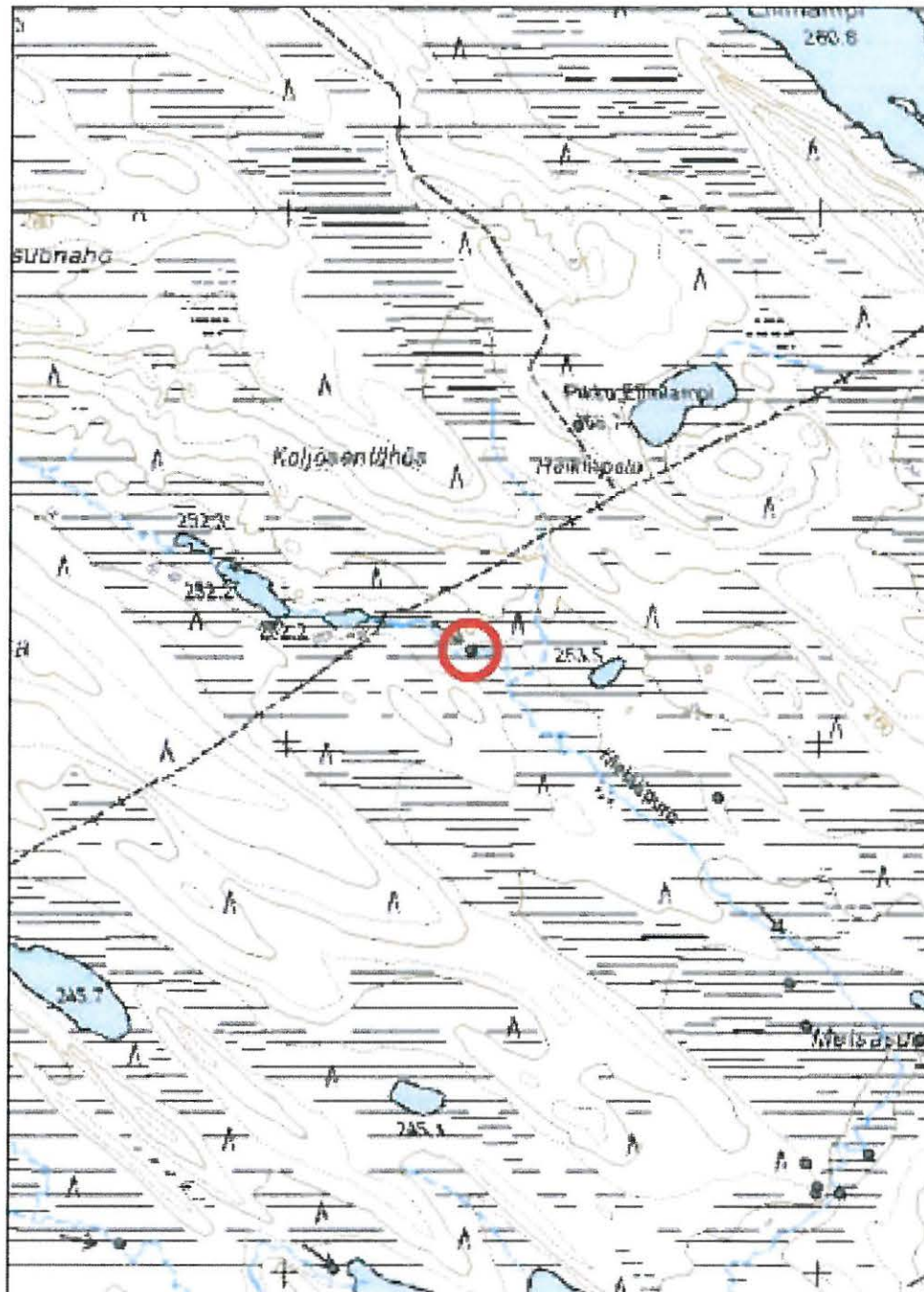
Kohdetyyppi: 9 Valmistuspaikat/työpaikat

Copyright: © Metsähallitus 2008

Koordinaatit: X 3628342, Y 7289172

Mittakaava: 1:10000

© Maanmittauslaitos 1/MML/08



Kohde on merkitty punaisella ympyrällä.

Kohdetyyppi:	99 Muu/määrittelemätön	Haltija:	660 Pohjanmaan luontopalvelut
Ajoitus:	7116 Uusi aika	Ylläpitäjä:	660 Pohjanmaan luontopalvelut
		Kunta:	305 KUUSAMO

Peruskartta:	4523 10	Geometria	4 Gps-mittaus, korjaamaton
Koordinaatit:	X 3628943, Y 7288545	tuotettu:	
		Löydöt:	

Taustatiedot

Kohde löytyi ja dokumentoitiin 1.7.2009. Metsäpuron alueelta osattiin odottaa monenlaista, lähinnä niittyviljelyyn liittyvää kulttuuriperintöä, sillä alueelta on tekeillä olevassa hoitosuunnitelmassa (Metsäpuron paiseniittyjen hoitosuunnitelma, Kuusamo) kuvataan suhteellisen tarkasti muun muassa niitylatoja, -saunoja, suovia. Maastossa kävi ilmi, että erilaisia jäänteitä oli laajemmalla alueella kuin vain hoidettavaksi ajatellut, Metsäpuron eteläiset kohteet. Kaikki kohteet eivät myöskään liittyneet ainoastaan niittykulttuuriin, kuten tämä poroaidan pätkäkin osoittaa. Aidanpätkä lienee samaa systeemiä, joka mainitaan hoitosuunnitelmassakin.

Ympäristön kuvaus

Kohde sijaitsee Metsäsuon pohjoisosassa, Metsäpuron länsirannalla. Suo on paikoin hyvinkin kosteaa, paikoin suoniitty on edelleen hyvin heinää kasvavaa aluetta. Aidan kohdalla suo jatkuu puron molemmin puolin useiden satojen metrien matkan.

Kohteen kuvaus

Poroaidan jäänteitä kulkee koordinaattipisteen kautta halki suoalueen. Aidan tekemisessä on käytetty rautanauvoja, mutta aita on jäänyt pois käytöstä jo hyvän aikaa sitten.

Kohteen rajaus

Kohteen koordinaatiksi on merkitty satunnainen piste, jossa jäänteitä tavattiin. Aidan riekaleita on kuitenkin suolla usean sadan metrin mittaisella pätkällä, joten kohteen rajaaminen ei ole erityisen yksiselitteistä.

Tulkinta

Kohde on pois käytöstä jäänyttä poroaitaa rajavyöhykkeen tuntumassa.

Lisätietoja

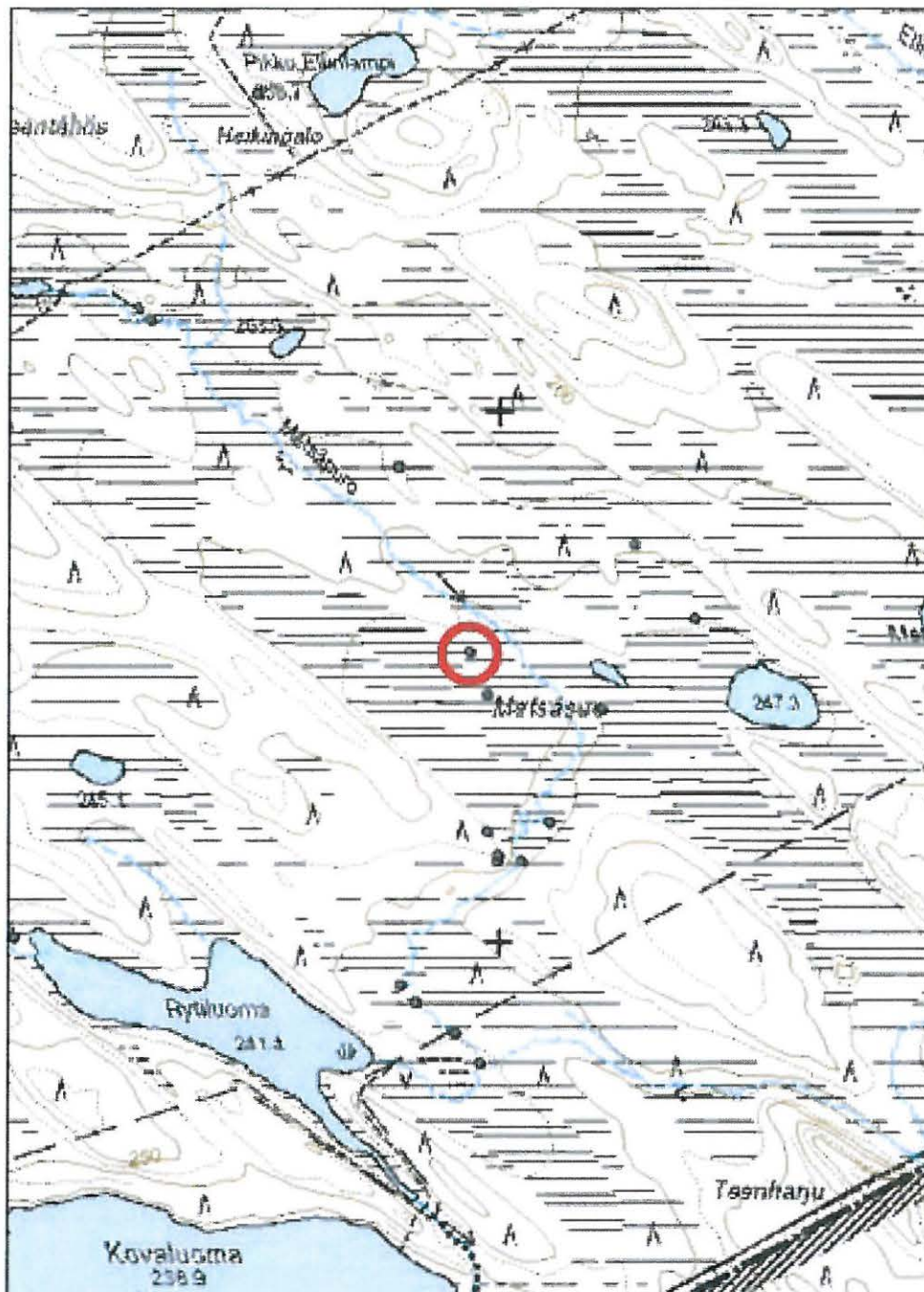
Metsäpuron paiseniittyjen hoitosuunnitelma, Kuusamo. Käsikirjoitus. Laatinut Tiina Laitinen, Metsähallitus/Pohjanmaan luontopalvelut, Kuusamo.

Kohdetyyppi: 99 Muu/määrittelemätön

Copyright: © Metsähallitus 2008

Koordinaatit: X 3628943, Y 7288545

© Maanmittauslaitos I/MML/08
Mittakaava: 1:10000



Kohde on merkitty punaisella ympyrällä.



Yllä: Närängänvaara Metsäsuu poroaitaa (82609), labonneita rakennelmia suolla. Kuvattu 1.7.2009.

Alla: Närängänvaara Metsäpuro niitty lato (82610), runsaasti rakennelmaa jäljellä Metsäpuron rantaniityllä, keskellä Metsäsuota. Kuvattu pohjoisesta etelään, 1.7.2009.



Kohdetyyppi:	9 Valmistuspaikat/ työpaikat	Haltija:	660 Pohjanmaan luontopalvelut
Ajoitus:	7116 Uusi aika	Ylläpitäjä:	660 Pohjanmaan luontopalvelut
		Kunta:	305 KUUSAMO
Peruskartta:	4523 10	Geometria tuotettu:	4 Gps-mittaus, korjaamaton
Koordinaatit:	X 3628976, Y 7288464	Löydöt:	

Taustatiedot

Metsäpuron alueelta osattiin odottaa monenlaista, lähinnä niittyviljelyyn liittyvää kulttuuriperintöä, sillä alueelta on tekeillä olevassa hoitosuunnitelmassa (Metsäpuron paiseniittyjen hoitosuunnitelma, Kuusamo) kuvataan suhteellisen tarkasti muun muassa niittylatoja, -saunoja, suovia. Maastossa kävi ilmi, että erilaisia jäänteitä oli laajemmalla alueella kuin vain hoidettavaksi ajatellut, Metsäpuron eteläiset kohteet.

Kohde mainitaan Metsäpuron paiseniittyjen hoitosuunnitelman käsikirjoituksessa. Se tarkastettiin ja dokumentoitiin 1.7.2009.

Ympäristön kuvaus

Kohde sijaitsee keskellä Metsäsuota, Metsäpuron länsirannalla, noin 120 metriä purosta. Näillä tietämin on suoniitty hyvin laaja, paikoin erittäin kostea, mutta edelleen tuottoisannäköinen niitty.

Kohteen kuvaus

Lato on ollut suhteellisen iso, ehkä noin 4 x 5 metriä, mutta siitä on hieman vaikea saada täyttä selkoa. Rakennelma on romahtanut, mutta ilmeisesti sitä on myös jotenkin purettu, sillä vieressä on sievästi pinottuna hirsiiä. Pari seinää on jotensakin pystyssä, mutta pohjoisseinä puuttuu. Kattohirsii on romahtanut maahan, katon lautoja lepää rakennelman sisäpuolella. Rakennustarpeet eivät vaikuta kovin jyhkeiltä, vaikka kattolaudat ovat leveät. Oviaukon paikasta ei enää saa selvää.

Kohteen raja

Kohde sijaitsee koordinaattipisteessä. Metsäsuon paiseniittyjen hoitosuunnitelmassa kuvattu alue sijaitsee pääosin ladon eteläpuolella, mutta kesällä 2009 tehdyn kulttuuriperintöinventoinnin perusteella vaikuttaa siltä, että paiseniittyjen toiminnallinen kokonaisuus on ollut huomattavasti laajempi kuin hoitosuunnitelman alue. Tähän tosin viitataan suunnitelmassakin. Inventoinnin perusteella vaikuttaa siltä, että niittykulttuurin jäänteitä on löydettävissä Mäntyvaaran koillispuolelta aina valtakunnan rajalle saakka, koko Metsäpuron alueelta.

Tulkinta

Metsäpuron paiseniityt ovat olleet Penikkajärven ahvenniemeläisten nautintaniittyjä luultavasti 1700-luvun lopulta aina 1950-luvulle saakka. Niittyjen perinteinen käyttö lienee siten jatkunut melko yhtäjaksoisesti noin 150 vuoden ajan. Puron varressa olevat tammet suljettiin syksyllä ja avattiin seuraavana kesänä hieman ennen heinäntekoa juhannuksen jälkeen tai heinäkuun alussa. Luonnontilaiset suoniityt ovat olleet vähätuottoisia, ja niiltä kerätty saraheinä huonolaatuista. Tammeaminen on ollut perinteinen suon tuottavuuden parantamiseen tähtäävä toimenpide, sillä vedenpinnan nostamisen ansiosta puut, pensaat ja sammalet hävisivät. Routa sulii padotulla alueella tavanomaista huomattavasti aiemmin, mikä pidensi kasvukautta. Kun padotulle alueelle kertyneen maa-aineksen sisältämät ravinteet vielä lannoittivat suota, saatiin heikkotuottoiseltakin suolta merkittävä heinäsato. Metsäpurolla niitto tapahtui joka toinen vuosi, niitos koottiin suoviin. (Laitinen, käsikirjoitus, Vainio ja Kekäläinen 1997, Kortessalmi 1975.)

Niittylato kuuluu osana Metsäpuron alueen niittyviljelyä.

Lisätietoja

Kortessalmi, J. 1975. Kuusamon talonpoikaiselämää 1670-1970. Kuusamon historia II.

Metsäpuron paiseniittyjen hoitosuunnitelma, Kuusamo. Käsikirjoitus. Laatinut Tiina Laitinen, Metsähallitus/Pohjanmaan luontopalvelut, Kuusamo.

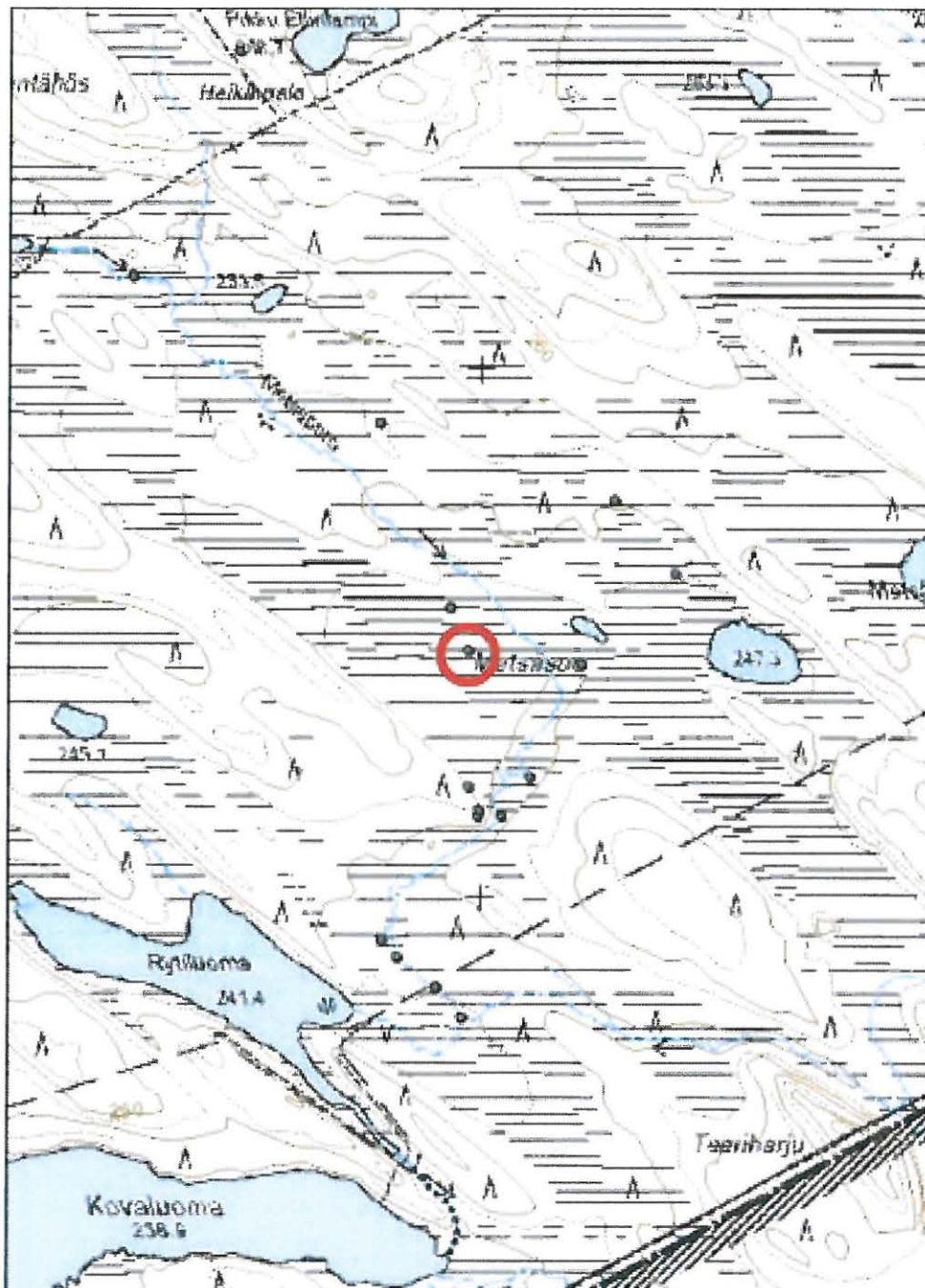
Vainio, M. & Kekäläinen, H. 1997 (toim.). Pohjois-Pohjanmaan perinnemaisemat. -Pohjois-Pohjanmaan ympäristökeskus. Alueelliset ympäristöjulkaisut 44.

Kohdetyyppi: 9 Valmistuspaikat/työpaikat

Copyright: © Metsähallitus 2008

Koordinaatit: X 3628976, Y 7288464

© Maanmittauslaitos 1/MML/08
Mittakaava: 1:10000



Kohde on merkitty punaisella ympyrällä.

Kohdetyyppi:	9 Valmistuspaikat/ työpaikat	Haltija:	660 Pohjanmaan luontopalvelut
Ajoitus:	7116 Uusi aika	Ylläpitäjä:	660 Pohjanmaan luontopalvelut
		Kunta:	305 KUUSAMO
Peruskartta:	4523 10	Geometria	4 Gps-mittaus, korjaamaton
Koordinaatit:	X 3628976, Y 7288205	tuotettu:	
		Löydöt:	

Taustatiedot

Metsäpuron alueelta osattiin odottaa monenlaista, lähinnä niittyviljelyyn liittyvää kulttuuriperintöä, sillä alueelta on tekeillä olevassa hoitosuunnitelmassa (Metsäpuron paiseniittyjen hoitosuunnitelma, Kuusamo) kuvataan suhteellisen tarkasti muun muassa niitty latoja, -saunoja, suovia. Maastossa kävi ilmi, että erilaisia jäänteitä oli laajemmalla alueella kuin vain hoidettavaksi ajatellut, Metsäpuron eteläiset kohteet.

Kohde mainitaan Metsäpuron paiseniittyjen hoitosuunnitelman käsikirjoituksessa. Se tarkastettiin ja dokumentoitiin 1.7.2009.

Ympäristön kuvaus

Kohde sijaitsee Metsäpuron länsirannalla, Rytiluoman koillispuolisen kankaan kaakkoiskulmassa, joitakin kymmeniä metrejä pohjoiseen vanhalta niittysaunalta. Matkaa purolle on joitakin kymmeniä metrejä. Metsäsuu aukeaa kankaan pohjoispuolella laajana, kaakossa toinen havupuukangas ahtaa suon ja Metsäpuron kapeampaan tilaan. Suoniityt purettu ladon edustalla ovat edelleen hyvin heinäisen näköiset.

Kohteen kuvaus

Kohde on kasa veistettyjä hirsii, ei kovin tukevia - halkaisija noin 15 cm - ja niissä on myös nurkkasalvosten veistoja. Kysymyksessä ei kaikeksi ole purettu laavu, sillä puutavaraa on aivan liikaa sellaiseen tarpeeseen. Paremminkin arvelisin kysymyksessä olevan purettu ladon rakennusmateriaalin.

Kohteen rajaus

Kohde sijaitsee koordinaattipisteessä. Kesällä 2009 tehdyn kulttuuriperintöinventoinnin perusteella vaikuttaa siltä, että paiseniittyjen toiminnallinen kokonaisuus on ollut huomattavasti laajempi kuin hoitosuunnitelman alue. Tähän tosin viitataan suunnitelmassakin. Inventoinnin perusteella vaikuttaa siltä, että niitykulttuurin jäänteitä on löydettävissä Mäntyvaaran koillispuolelta aina valtakunnan rajalle saakka, koko Metsäpuron alueelta.

Purettu niitty lato on hoitosuunnitelman alueen ytimessä. Sen välittömässä läheisyydessä, muutaman sadan metrin säteellä, on niittysaunan, tammien ja suovien jäänteitä.

Tulkinta

Metsäpuron paiseniityt ovat olleet Penikkajärven ahvenniemeläisten nautintaniittyjä luultavasti 1700-luvun lopulta aina 1950-luvulle saakka. Niittyjen perinteinen käyttö lienee siten jatkunut melko yhtäjaksoisesti noin 150 vuoden ajan. Puron varressa olevat tammet suljettiin syksyllä ja avattiin seuraavana kesänä hieman ennen heinäntekoa juhannuksen jälkeen tai heinäkuun alussa. Luonnontilaiset suoniityt ovat olleet vähätuottoisia, ja niiltä kerätty saraheinä huonolaatuista. Tammeaminen on ollut perinteinen suon tuottavuuden parantamiseen tähtäävä toimenpide, sillä vedenpinnan nostamisen ansiosta puut, pensaat ja sammalet hävisivät. Routa sulii padotulla alueella tavanomaista huomattavasti aiemmin, mikä pidensi kasvukautta. Kun padotulle alueelle kertyneen maa-aineksen sisältämät ravinteet vielä lannoittivat suota, saatiin heikkotuottoiseltakin suolta merkittävä heinäsaato. Metsäpurolla niitto tapahtui joka toinen vuosi, niitos koottiin suoviin. (Laitinen, käsikirjoitus, Vainio ja Kekäläinen 1997, Kortesalmi 1975.)

Purettu niittylato kuuluu osana Metsäpuron alueen niittyviljelyä.

Lisätietoja

Kortesalmi, J. 1975. Kuusamon talonpoikaiselämää 1670-1970. Kuusamon historia II.

Metsäpuron paiseniittyjen hoitosuunnitelma, Kuusamo. Käsikirjoitus. Laatinut Tiina Laitinen, Metsähallitus/Pohjanmaan luontopalvelut, Kuusamo.

Vainio, M. & Kekäläinen, H. 1997 (toim.). Pohjois-Pohjanmaan perinnemaisemat. -Pohjois-Pohjanmaan ympäristökeskus. Alueelliset ympäristöjulkaisut 44.



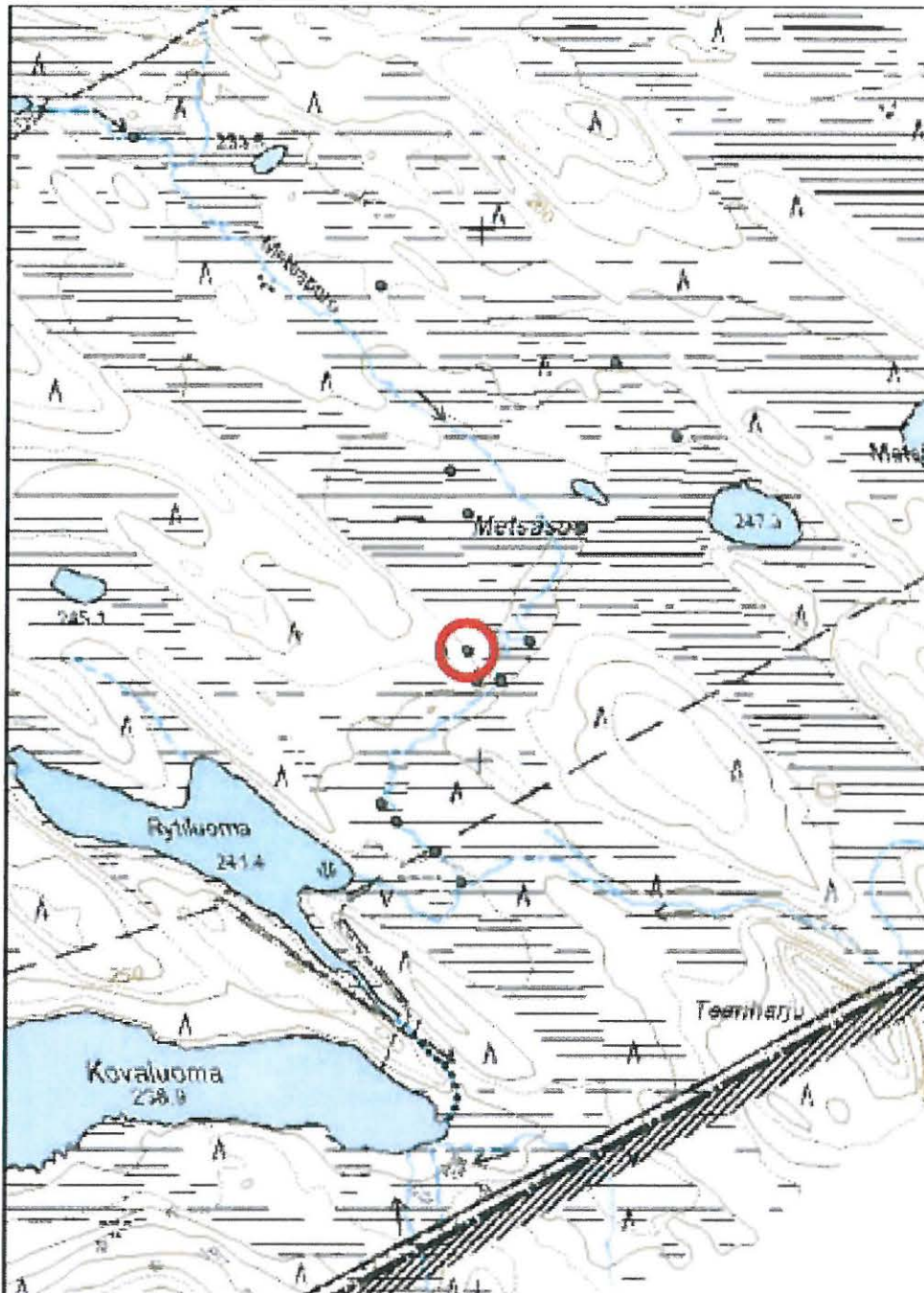
Närängänvaara Metsäpuuro 2 purettu niittylato (82611). Rytiluoman koillispuolella, Metsäsuon eteläpäässä olevalla metsäisellä niemikkeellä on kasassa jätökset niittyladosta. Kuvattu idästä länteen, 1.7.2009.

Kohdetyyppi: 9 Valmistuspaikat/työpaikat

Copyright: © Metsähallitus 2008

Koordinaatit: X 3628976, Y 7288205

© Maanmittauslaitos 1/MML/08
Mittakaava: 1:10000



Kohde on merkitty punaisella ympyrällä.

Kohdetyyppi:	99 Muu/määrittelemätön	Haltija:	660 Pohjanmaan luontopalvelut
Ajoitus:	7116 Uusi aika	Ylläpitäjä:	660 Pohjanmaan luontopalvelut
		Kunta:	305 KUUSAMO

Peruskartta:	4523 10	Geometria	4 Gps-mittaus, korjaamaton
Koordinaatit:	X 3628997, Y 7288161	tuotettu:	
		Löydöt:	

Taustatiedot

Metsäpuron alueelta osattiin odottaa monenlaista, lähinnä niittyviljelyyn liittyvää kulttuuriperintöä, sillä alueelta on tekeillä olevassa hoitosuunnitelmassa (Metsäpuron paiseniittyjen hoitosuunnitelma, Kuusamo) kuvataan suhteellisen tarkasti muun muassa niittylatoja, -saunoja, suovia. Maastossa kävi ilmi, että erilaisia jäänteitä oli laajemmalla alueella kuin vain hoidettavaksi ajatellut, Metsäpuron eteläiset kohteet.

Kohde mainitaan Metsäpuron paiseniittyjen hoitosuunnitelman käsikirjoituksessa. Se tarkastettiin ja dokumentoitiin 1.7.2009.

Ympäristön kuvaus

Kohde sijaitsee Metsäpuron länsirannalla, Rytiluoman koillispuolisen kankaan kaakkoiskulmassa, kymmenkunta metriä pohjoiseen vanhalta niittysaunalta. Matkaa purolle on joitakin kymmeniä metrejä. Metsäsuu aukeaa kankaan pohjoispuolella laajana, kaakossa toinen havupuukangas ahtaa suon ja Metsäpuron kapeampaan tilaan. Suoniityt pilkkapuun edustalla ovat edelleen hyvin heinäisen näköiset.

Kohteen kuvaus

Ilmiselvä syttöpuu kymmenkunta metriä niittysaunan jäänteiden pohjoispuolella. tukeva mänty on lähes katkaistu syttöjä hakkaamalla. Tämä perinne on ilmeisesti jatkunut vielä niittysaunan käytön päättymisenkin jälkeen, sillä puun kyljessä oli myös suhteellisen tuoreita jälkiä.

Kohteen raja

Kohde sijaitsee koordinaattipisteessä.

Kesällä 2009 tehdyn kulttuuriperintöinventoinnin perusteella vaikuttaa siltä, että paiseniittyjen toiminnallinen kokonaisuus on ollut huomattavasti laajempi kuin hoitosuunnitelman alue. Tähän tosin viitataan suunnitelmassakin. Inventoinnin perusteella vaikuttaa siltä, että niittykulttuurin jäänteitä on löydettävissä Mäntyvaaran koillispuolelta aina valtakunnan rajalle saakka, koko Metsäpuron alueelta.

Pilkkapuu on hoitosuunnitelman alueen ytimessä. Sen välittömässä läheisyydessä, muutaman sadan metrin säteellä, on niittysaunan, tammien ja suovien jäänteitä.

Tulkinta

Metsäpuron paiseniityt ovat olleet Penikkajärven ahvenniemeläisten nautintaniittyjä luultavasti 1700-luvun lopulta aina 1950-luvulle saakka. Niittyjen perinteinen käyttö lienee siten jatkunut melko yhtäjaksoisesti noin 150 vuoden ajan. Puron varressa olevat tammet suljettiin syksyllä ja avattiin seuraavana kesänä hieman ennen heinäntekoa juhannuksen jälkeen tai heinäkuun alussa. Luonnontilaiset suoniityt ovat olleet vähätuottoisia, ja niiltä kerätty saraheinä huonolaatuista. Tammeaminen on ollut perinteinen suon tuottavuuden parantamiseen tähtäävä toimenpide, sillä vedenpinnan nostamisen ansiosta puut, pensaat ja sammalet hävisivät. Routa sulii padotulla alueella tavanomaista huomattavasti aiemmin, mikä pidensi kasvukautta. Kun padotulle alueelle kertyneen maa-aineksen sisältämät ravinteet vielä lannoittivat suota, saatiin heikottuottoiseltakin suolta merkittävä heinäsaato. Metsäpurolla niitto tapahtui joka toinen vuosi, niitos koottiin suoviin. (Laitinen, käsikirjoitus, Vainio ja Kekäläinen 1997, Kortessalmi 1975.)

Pilkkapuu kuuluu osana Metsäpuron alueen niittyviljelyä.

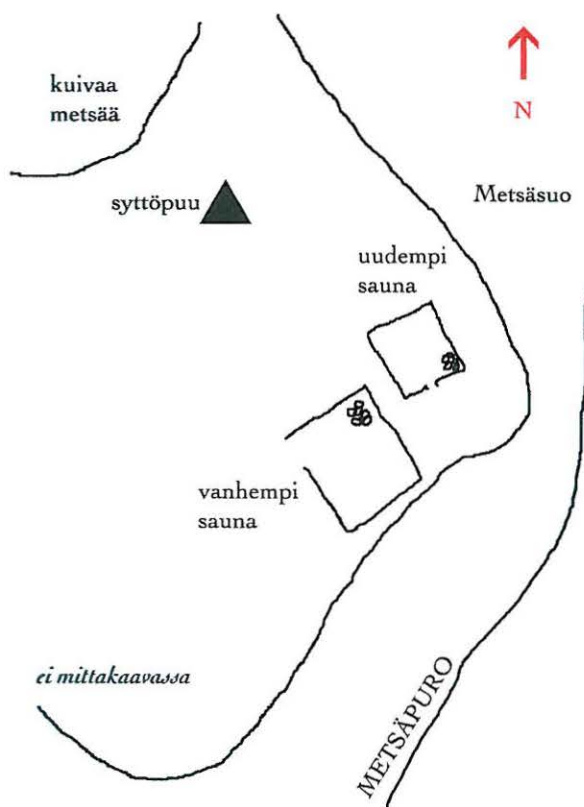
Lisätietoja

Kortessalmi, J. 1975. Kuusamon talonpoikaiselämää 1670-1970. Kuusamon historia II.

Metsäpuron paiseniittyjen hoitosuunnitelma, Kuusamo. Käsikirjoitus. Laatinut Tiina Laitinen, Metsähallitus/Pohjanmaan luontopalvelut, Kuusamo.

Vainio, M. & Kekäläinen, H. 1997 (toim.). Pohjois-Pohjanmaan perinnemaisemat. -Pohjois-Pohjanmaan ympäristökeskus. Alueelliset ympäristöjulkaisut 44.

Närängänvaara Metsäpuro 3 pilkkapuu (82612). Viitisenkymmentä metriä eteläkaakkoon purelta ladolta on jykkeä pilkkapuu, josta on kaikesti isketty syttöjä. Kuvattu 1.7.2009.

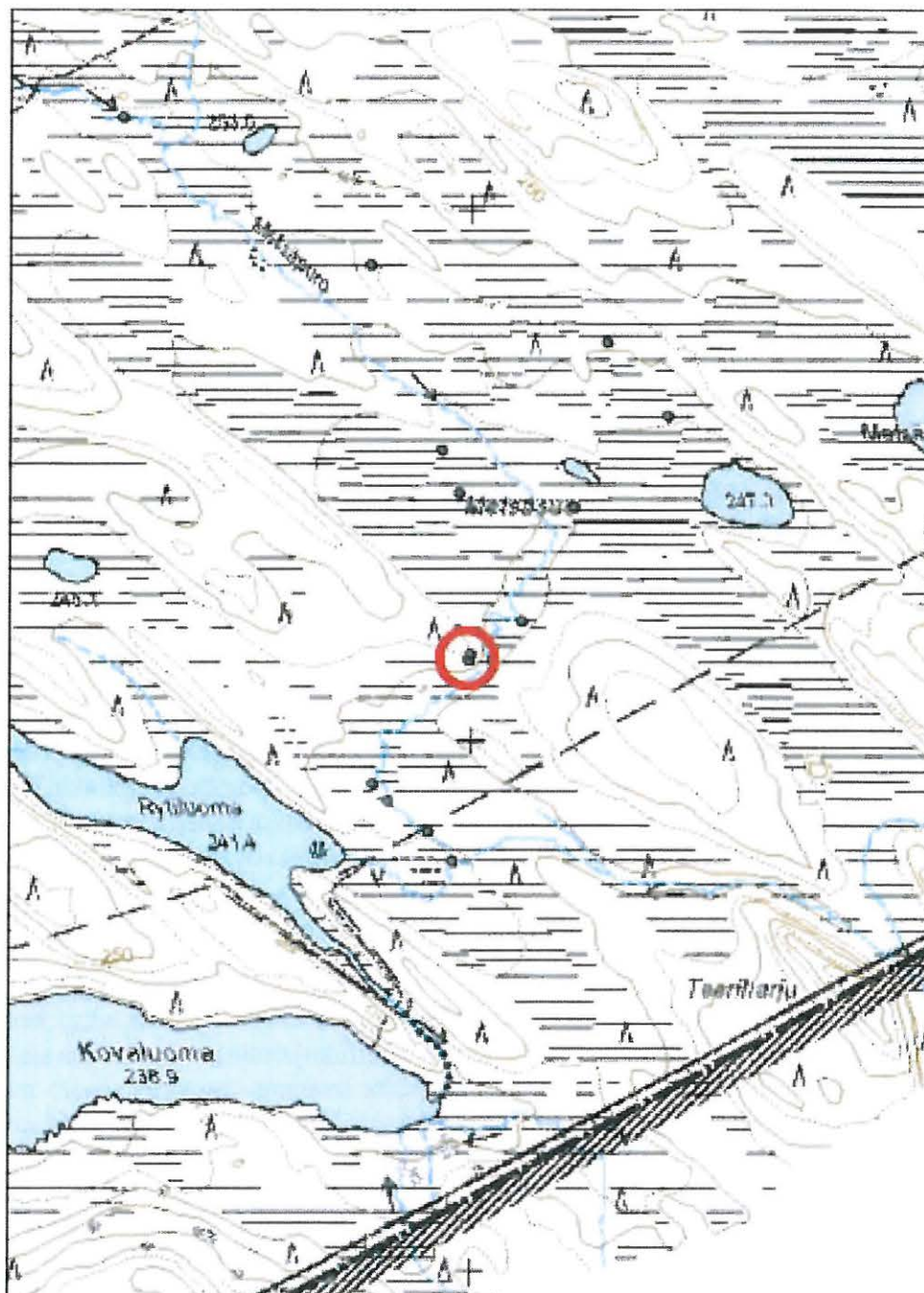


Kohdetyyppi: 99 Muu/määrittelemätön

Copyright: © Metsähallitus 2008

Koordinaatit: X 3628997, Y 7288161

© Maanmittauslaitos 1/MML/08
Mittakaava: 1:10000



Kohde on merkitty punaisella ympyrällä.

Kohdetyyppi:	0 Ei määritelty	Haltija:	660 Pohjanmaan luontopalvelut
Ajoitus:	7116 Uusi aika	Ylläpitäjä:	660 Pohjanmaan luontopalvelut
		Kunta:	305 KUUSAMO

Peruskartta:	4523 10	Geometria	4 Gps-mittaus, korjaamaton
Koordinaatit:	X 3628994, Y 7288149	tuotettu:	
		Löydöt:	

Taustatiedot

Metsäpuron alueelta osattiin odottaa monenlaista, lähinnä niittyviljelyyn liittyvää kulttuuriperintöä, sillä alueelta on tekeillä olevassa hoitosuunnitelmassa (Metsäpuron paiseniittyjen hoitosuunnitelma, Kuusamo) kuvataan suhteellisen tarkasti muun muassa niittylatoja, -saunoja, suovia. Maastossa kävi ilmi, että erilaisia jäänteitä oli laajemmalla alueella kuin vain hoidettavaksi ajatellut, Metsäpuron eteläiset kohteet.

Kohde mainitaan Metsäpuron paiseniittyjen hoitosuunnitelman käsikirjoituksessa. Se tarkastettiin ja dokumentoitiin 1.7.2009.

Ympäristön kuvaus

Kohde sijaitsee Metsäpuron länsirannalla, Rytiluoman koillispuolisen kankaan kaakkoiskulmassa, kymmenkunta metriä pohjoiseen vanhalta niittysaunalta. Matkaa purolle on joitakin kymmeniä metrejä. Metsäsuu aukeaa kankaan pohjoispuolella laajana, kaakossa toinen havupuukangas ahtaa suon ja Metsäpuron kapeampaan tilaan. Suoniityt saunan edustalla ovat edelleen hyvin heinäisen näköiset.

Kohteen kuvaus

Sauna on hoitosuunnitelman mukaan rakennettu noin vuonna 1945. Edelleen teksti kertoo, että rakennuksesta olisi jäljellä muutama hirsikerta, joissa on nimikirjaimia ja vuosilukuja ajalta toisen maailmansodan molemmin puolin. Myös rakennuksesta irronnut ”luukku” (ovi?) mainitaan. Edelleen suunnitelma kertoo, että lähistöllä olisi sijainnut vanhempi, 1800-luvulla rakennettu sauna.

Uudempi ja vanhempi sauna sijaitsevat aivan vieretysten, ja vanhempi sauna erottuu oikein hyvin maastossa. Jopa sen seinähirsiä pilkottaa maanpinnalla. Vanhemman saunan pohja on noin 5 x 5 metriä, kiuas on 2 x 2 metriä. Se on matala ja erottuu vaivoin. Uudemman saunan pohja on hieman pienempi, 4 x 5 metriä. Kiuas on sijainnut ovinurkassa - mikä näyttää olevan hyvin yleinen ratkaisu tällaisissa saunoissa - ja se on 1.5 x 1.5 metriä. Kiviä on noin puolen metrin korkuisena kekona.

Kohteen raja

Kohde sijaitsee koordinaattipisteessä.

Kesällä 2009 tehdyn kulttuuriperintöinventoinnin perusteella vaikuttaa siltä, että paiseniittyjen toiminnallinen kokonaisuus on ollut huomattavasti laajempi kuin hoitosuunnitelman alue. Tähän tosin viitataan suunnitelmassakin. Inventoinnin perusteella vaikuttaa siltä, että niittykulttuurin jäänteitä on löydettävissä Mäntyvaaran koillispuolelta aina valtakunnan rajalle saakka, koko Metsäpuron alueelta.

Niittysauna on hoitosuunnitelman alueen ytimessä. Sen välittömässä läheisyydessä, muutaman sadan metrin säteellä, on saunan lisäksi muun muassa tammien ja suovien jäänteitä.

Tulkinta

Metsäpuron paiseniityt ovat olleet Penikkajärven ahvenniemeläisten nautintaniittyjä luultavasti 1700-luvun lopulta aina 1950-luvulle saakka. Niittyjen perinteinen käyttö lienee siten jatkunut melko yhtäjaksoisesti noin 150 vuoden ajan. Puron varressa olevat tammetsuljetut suljettiin syksyllä ja avattiin seuraavana kesänä hieman ennen heinäntekoa juhannuksen jälkeen tai heinäkuun alussa. Luonnontilaiset suoniityt ovat olleet vähätuottoisia, ja niiltä kerätty saraheinä huonolaatuista. Tammeaminen on ollut perinteinen suon tuottavuuden parantamiseen tähtäävä toimenpide, sillä vedenpinnan nostamisen ansiosta puut, pensaat ja sammalet hävisivät. Routa sulii padotulla alueella tavanomaista huomattavasti aiemmin, mikä pidensi kasvukautta. Kun padotulle alueelle kertyneen maa-aineksen sisältämät ravinteet vielä lannoittivat suota, saatiin heikkotuottoiseltakin suolta merkittävä heinäsaato. Metsäpurolla niitto tapahtui joka toinen vuosi, niitos koottiin suoviin. (Laitinen, käsikirjoitus, Vainio ja Kekäläinen 1997, Kortessalmi 1975.)

Niittysauna kuuluu osana Metsäpuron alueen niittyviljelyä. En ole tietoinen, mistä saunojen ajoitukset on saatu hoitosuunnitelmaan, mutta hieman ihmetyttää, että vuoden 1945 paikkeilla rakennetussa saunassa on vuosilukuja 1930-luvun alusta. tietysti puun uusiokäyttö on mahdollista. Miksi uusi sauna olisi rakennettu juuri samoihin aikoihin, kun koko niittyviljely loppui? Olisin taipuvainen ajoittamaan saunan rakennuksen 1930-luvun alkuun, vaikka tämä on tietysti aivan saivartelua ilman sanottavaa merkitystä.

Lisätietoja

Kortessalmi, J. 1975. Kuusamon talonpoikaiselämää 1670-1970. Kuusamon historia II.

Metsäpuron paiseniittyjen hoitosuunnitelma, Kuusamo. Käsikirjoitus. Laatinut Tiina Laitinen, Metsähallitus/Pohjanmaan luontopalvelut, Kuusamo.

Vainio, M. & Kekäläinen, H. 1997 (toim.). Pohjois-Pohjanmaan perinnemaisemat. -Pohjois-Pohjanmaan ympäristökeskus. Alueelliset ympäristöjulkaisut 44.



*Yllä: Närängänvaara
Metsäpuro 4 näyttysauna
(82613). Pilkkapuun
(82612) vieressä kahdet
saunan jäänteet. Uudempi
näistä on kuvan etualalla,
vanhemman alin hirsikerta
häämöttöä tämän takana.
Kuvattu 1.7.2009.*

*Sivulla: Närängänvaara
Metsäpuro 4 näyttysauna
(82613). Rakennelmien
vieressä ovi, jossa runsaasti
kaiveruksia, muun muassa
"9.9.33". Kuvattu 1.7.2009.*

Kohdetyyppi:

Copyright:

© Metsähallitus 2008

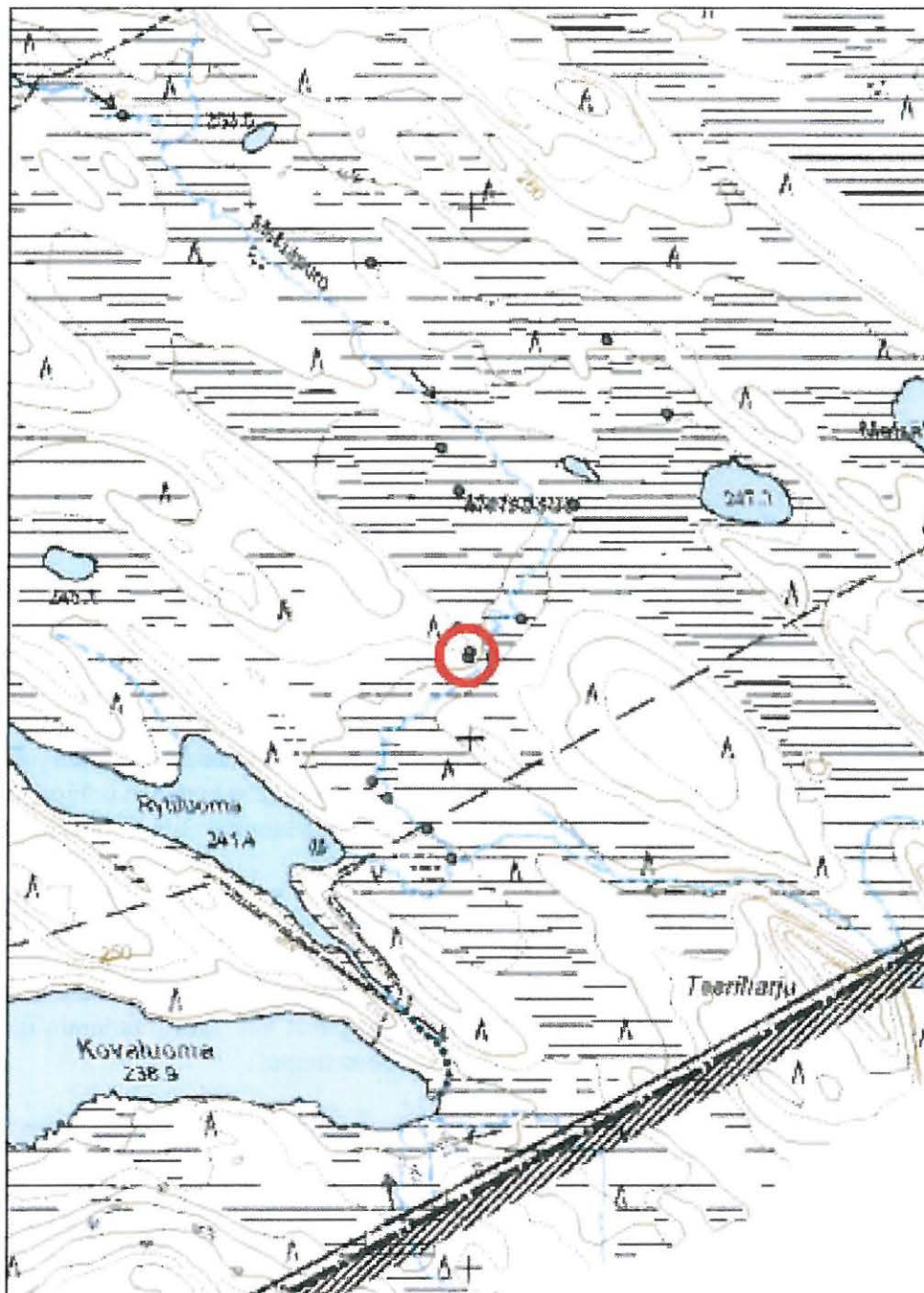
Koordinaatit:

X 3628994, Y 7288149

Mittakaava:

© Maanmittauslaitos 1/MML/08

1:10000



Kohde on merkitty punaisella ympyrällä.

Kohdetyyppi:	99 Muu/määrittelemätön	Haltija:	660 Pohjanmaan luontopalvelut
Ajoitus:	7116 Uusi aika	Ylläpitäjä:	660 Pohjanmaan luontopalvelut
		Kunta:	305 KUUSAMO

Peruskartta:	4523 10	Geometria	4 Gps-mittaus, korjaamaton
Koordinaatit:	X 3629039, Y 7288149	tuotettu:	
		Löydöt:	

Taustatiedot

Metsäpuron alueelta osattiin odottaa monenlaista, lähinnä niittyviljelyyn liittyvää kulttuuriperintöä, sillä alueelta on tekeillä olevassa hoitosuunnitelmassa (Metsäpuron paiseniittyjen hoitosuunnitelma, Kuusamo) kuvataan suhteellisen tarkasti muun muassa niittylatoja, -saunoja, suovia. Maastossa kävi ilmi, että erilaisia jäänteitä oli laajemmalla alueella kuin vain hoidettavaksi ajatellut, Metsäpuron eteläiset kohteet.

Kohde mainitaan Metsäpuron paiseniittyjen hoitosuunnitelman käsikirjoituksessa. Se tarkastettiin ja dokumentoitiin 1.7.2009.

Ympäristön kuvaus

Kohde sijaitsee Metsäpurossa, Rytiluoman koillispuolisen kankaan kaakkoiskulman tuntumassa, vajaa viisikymmentä metriä itään vanhalta niittysaunalta. Metsäsuo aukeaa kankaan pohjoispuolella laajana, kaakossa toinen havupuukangas ahtaa suon ja Metsäpuron kapeampaan tilaan. Suoniityt ovat edelleen hyvin heinäisen näköiset.

Kohteen kuvaus

Hoitosuunnitelman mukaan tämä tammi on pohjoisemman suoniityn tammi, ja sille on annettu koordinaateiksi 7288 148, 3629 041. Sijaintitiedot poikkeavat siis vain muutamia metrejä (mahtuu mainiosti gps:n virhemarginaaliin), joten kyseessä on sama tammi.

Tammen rakenteita on havaittavissa ainoastaan purossa, ei niityllä. Puron yli kulkee useita aika tukevia hirsiiä, joilla puro on kyetty hyvin katkaisemaan.

Kohteen raja

Kohde sijaitsee koordinaattipisteessä.

Kesällä 2009 tehdyn kulttuuriperintöinventoinnin perusteella vaikuttaa siltä, että paiseniittyjen toiminnallinen kokonaisuus on ollut huomattavasti laajempi kuin hoitosuunnitelman alue. Tähän tosin viitataan suunnitelmassakin. Inventoinnin perusteella vaikuttaa siltä, että niittykulttuurin jäänteitä on löydettävissä Mäntyvaaran koillispuolelta aina valtakunnan rajalle saakka, koko Metsäpuron alueelta.

Tammi on hoitosuunnitelman alueen ytimessä. Sen välittömässä läheisyydessä, muutaman sadan metrin säteellä, on saunan lisäksi muun muassa tammien ja suovien jäänteitä.

Tulkinta

Metsäpuron paiseniityt ovat olleet Penikkajärven ahvenniemeläisten nautintaniittyjä luultavasti 1700-luvun lopulta aina 1950-luvulle saakka. Niittyjen perinteinen käyttö lienee siten jatkunut melko yhtäjaksoisesti noin 150 vuoden ajan. Puron varressa olevat tammet suljettiin syksyllä ja avattiin seuraavana kesänä hieman ennen heinäntekoa juhannuksen jälkeen tai heinäkuun alussa. Luonnontilaiset suoniityt ovat olleet vähätuottoisia, ja niiltä kerätty saraheinä huonolaatuista. Tammeaminen on ollut perinteinen suon tuottavuuden parantamiseen tähtäävä toimenpide, sillä vedenpinnan nostamisen ansiosta puut, pensaat ja sammalet hävisivät. Routa sulii padotulla alueella tavanomaista huomattavasti aiemmin, mikä pidensi kasvukautta. Kun padotulle alueelle kertyneen maa-aineksen sisältämät ravinteet vielä lannoittivat suota, saatiin heikottuottoiseltakin suolta merkittävä heinäsato. Metsäpurolla niitto tapahtui joka toinen vuosi, niitos koottiin suoviin. (Laitinen, käsikirjoitus, Vainio ja Kekäläinen 1997, Kortesalmi 1975.)

Tammi kuuluu osana Metsäpuron alueen niittyviljelyä.

Lisätietoja

Kortesalmi, J. 1975. Kuusamon talonpoikaiselämää 1670-1970. Kuusamon historia II.

Metsäpuron paiseniittyjen hoitosuunnitelma, Kuusamo. Käsikirjoitus. Laatinut Tiina Laitinen, Metsähallitus/Pohjanmaan luontopalvelut, Kuusamo.

Vainio, M. & Kekäläinen, H. 1997 (toim.). Pohjois-Pohjanmaan perinnemaisemat. -Pohjois-Pohjanmaan ympäristökeskus. Alueelliset ympäristöjulkaisut 44.



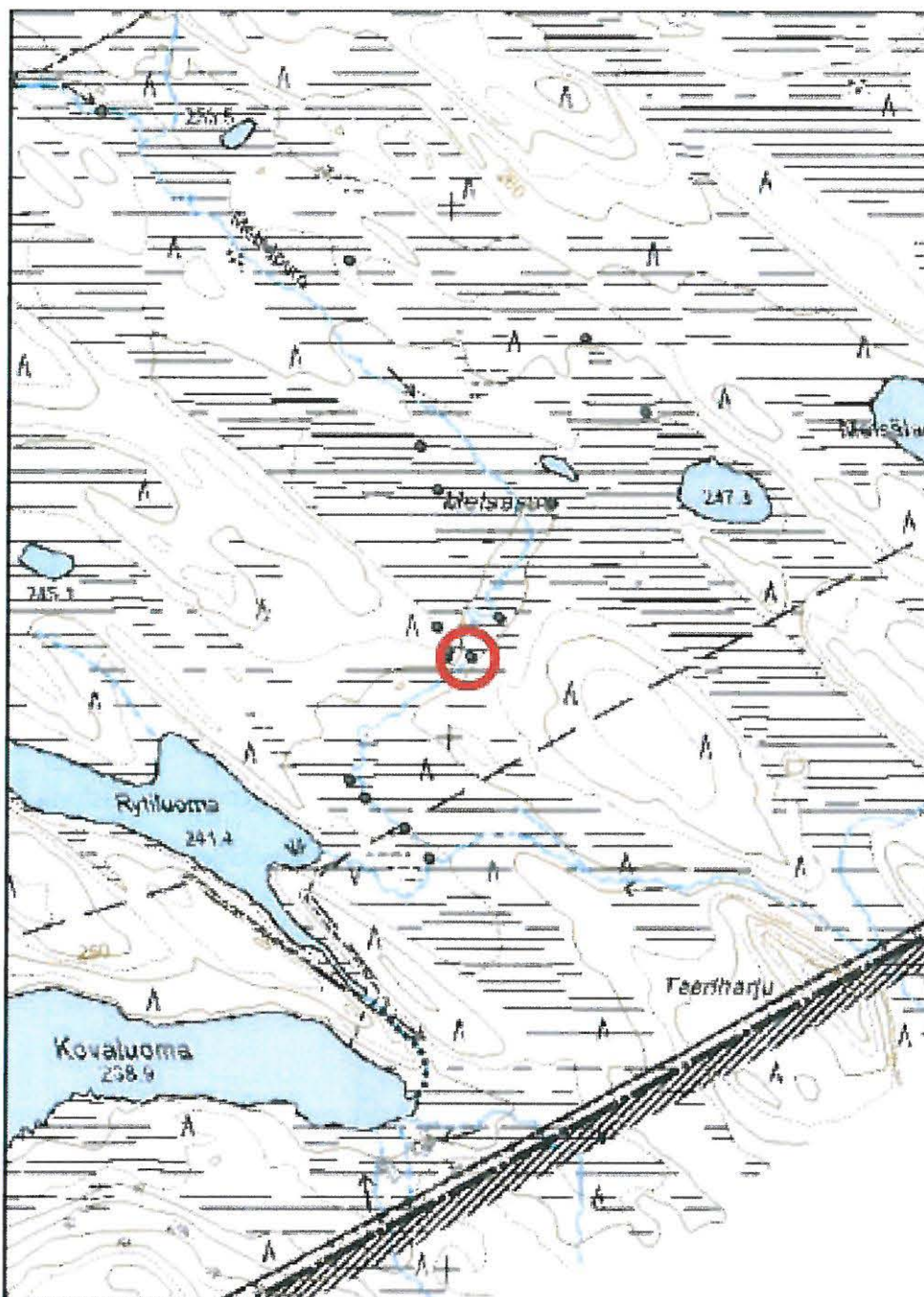
Närängänvaara Metsäpuro 5 tammi (82614). Pikkuinen tammi aivan niitysaunan (82613) edustalla purossa. Kuvattu lännestä itään, 1.7.2009.

Kohdetyyppi: 99 Muu/määrittelemätön

Copyright: © Metsähallitus 2008

Koordinaatit: X 3629039, Y 7288149

© Maanmittauslaitos 1/MML/08
Mittakaava: 1:10000



Kohde on merkitty punaisella ympyrällä.

Kohdetyyppi: 99 Muu/määrittelemätön
Ajoitus: 7116 Uusi aika
Haltija: 660 Pohjanmaan luontopalvelut
Ylläpitäjä: 660 Pohjanmaan luontopalvelut
Kunta: 305 KUUSAMO

Peruskartta: 4523 10
Koordinaatit: X 3628814, Y 7287916
Geometria tuotettu: 4 Gps-mittaus, korjaamaton
Löydöt:

Taustatiedot

Metsäpuron alueelta osattiin odottaa monenlaista, lähinnä niittyviljelyyn liittyvää kulttuuriperintöä, sillä alueelta on tekeillä olevassa hoitosuunnitelmassa (Metsäpuron paiseniittyjen hoitosuunnitelma, Kuusamo) kuvataan suhteellisen tarkasti muun muassa niittylatoja, -saunoja, suovia. Maastossa kävi ilmi, että erilaisia jäänteitä oli laajemmalla alueella kuin vain hoidettavaksi ajatellut, Metsäpuron eteläiset kohteet.

Kohde mainitaan Metsäpuron paiseniittyjen hoitosuunnitelman käsikirjoituksessa. Se tarkastettiin ja dokumentoitiin 1.7.2009.

Ympäristön kuvaus

Kohde sijaitsee Metsäpuron länsirannalla, Rytiluoman itäpuolella. Alue on hoitosuunnitelmassa mainittua eteläistä niittyaluetta. Suo aukeaa kohdalla laajana, lännessä se päättyy Rytiluomaan, idässä Teeriharjun pohjoispuoliseen kankaaseen. Suoniityt ovat edelleen hyvin heinäisen näköiset.

Kohteen kuvaus

Sankavälisuova on useasta pystyssä olevasta pienestä hirrestä muodostuva kokonaisuus. Puiden lukumäärästä on hieman vaikea saada täyttä varmuutta, sillä puista neljä on selvästi pystyssä, yksi retkottaa niiden keskellä sen näköisenä kuin senkin kuuluisi olla seisovassa asennossa. Lisäksi turpeen alla vaikuttaisi olevan vielä muitakin rakenteita.

Puut ovat ohuita, halkaisijaltaan alle kymmensenttisiä. Niiden päitä on kirveellä muotoiltu.

Kohteen rajaus

Kohde sijaitsee koordinaattipisteessä.

Kesällä 2009 tehdyn kulttuuriperintöinventoinnin perusteella vaikuttaa siltä, että paiseniittyjen toiminnallinen kokonaisuus on ollut huomattavasti laajempi kuin hoitosuunnitelman alue. Tähän tosin viitataan suunnitelmassakin. Inventoinnin perusteella vaikuttaa siltä, että niittykulttuurin jäänteitä on löydettävissä Mäntyvaaran koillispuolelta aina valtakunnan rajalle saakka, koko Metsäpuron alueelta.

Kohde sijaitsee eteläisen niittyalueen ytimessä. Sen läheisyydessä on kolmekin tammea.

Tulkinta

Metsäpuron paiseniityt ovat olleet Penikkajärven ahvenniemeläisten nautintaniittyjä luultavasti 1700-luvun lopulta aina 1950-luvulle saakka. Niittyjen perinteinen käyttö lienee siten jatkunut melko yhtäjaksoisesti noin 150 vuoden ajan. Puron varressa olevat tammetsä suljettiin syksyllä ja avattiin seuraavana kesänä hieman ennen heinäntekoa juhannuksen jälkeen tai heinäkuun alussa. Luonnontilaiset suoniityt ovat olleet vähätuottoisia, ja niiltä kerätty saraheinä huonolaatuista. Tammeaminen on ollut perinteinen suon tuottavuuden parantamiseen tähtäävä toimenpide, sillä vedenpinnan nostamisen ansiosta puut, pensaat ja sammalet hävisivät. Routa sulii padotulla alueella tavanomaista huomattavasti aiemmin, mikä pidensi kasvukautta. Kun padotulle alueelle kertyneen maa-aineksen sisältämät ravinteet vielä lannoittivat suota, saatiin heikkotuottoiseltakin suolta merkittävä heinäsaato. Metsäpurolla niitto tapahtui joka toinen vuosi, niitos koottiin suoviin. (Laitinen, käsikirjoitus, Vainio ja Kekäläinen 1997, Kortessalmi 1975.)

Suova kuuluu osana Metsäpuron alueen niittyviljelyä.

Lisätietoja

Kortessalmi, J. 1975. Kuusamon talonpoikaiselämää 1670-1970. Kuusamon historia II.

Metsäpuron paiseniittyjen hoitosuunnitelma, Kuusamo. Käsikirjoitus. Laatinut Tiina Laitinen, Metsähallitus/Pohjanmaan luontopalvelut, Kuusamo.

Vainio, M. & Kekäläinen, H. 1997 (toim.). Pohjois-Pohjanmaan perinnemaisemat. -Pohjois-Pohjanmaan ympäristökeskus. Alueelliset ympäristöjulkaisut 44.



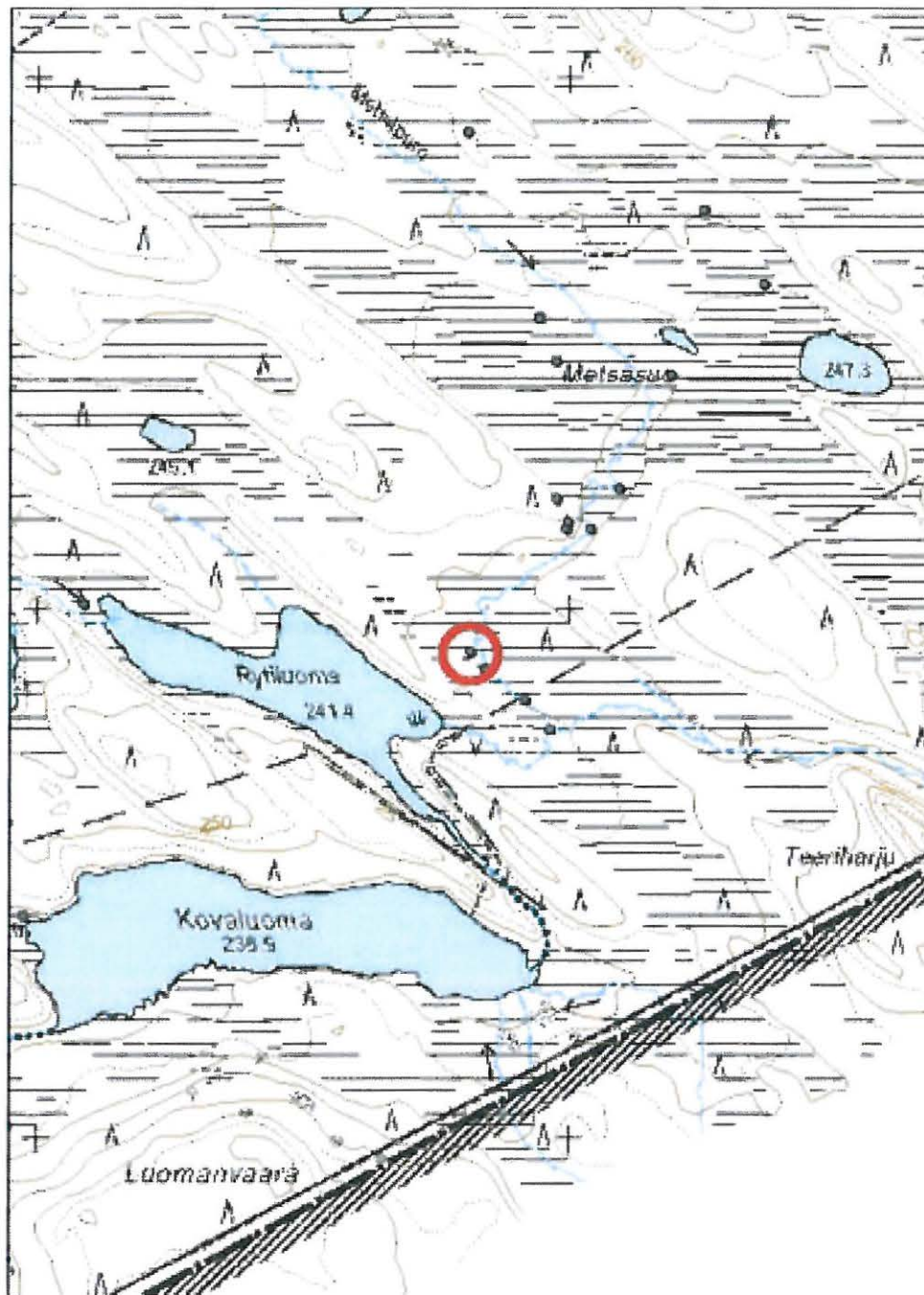
Närängänvaara Metsäpuuro 6 sankavälisuova (82615). Suova sijaitsee lähellä Rytiluomaa, vajaa kymmenen metsiä purosta. Kuvattu 1.7.2009.

Kohdetyyppi: 99 Muu/määrittelemätön

Copyright: © Metsähallitus 2008

Koordinaatit: X 3628814, Y 7287916

© Maanmittauslaitos 1/MML/08
Mittakaava: 1:10000



Kohde on merkitty punaisella ympyrällä.

Kohdetyyppi:	99 Muu/määrittelemätön	Haltija:	660 Pohjanmaan luontopalvelut
Ajoitus:	7116 Uusi aika	Ylläpitäjä:	660 Pohjanmaan luontopalvelut
		Kunta:	305 KUUSAMO

Peruskartta:	4523 10	Geometria	4 Gps-mittaus, korjaamaton
Koordinaatit:	X 3628917, Y 7287826	tuotettu:	
		Löydöt:	

Taustatiedot

Metsäpuron alueelta osattiin odottaa monenlaista, lähinnä niittyviljelyyn liittyvää kulttuuriperintöä, sillä alueelta on tekeillä olevassa hoitosuunnitelmassa (Metsäpuron paiseniittyjen hoitosuunnitelma, Kuusamo) kuvataan suhteellisen tarkasti muun muassa niittylatoja, -saunoja, suovia. Maastossa kävi ilmi, että erilaisia jäänteitä oli laajemmalla alueella kuin vain hoidettavaksi ajatellut, Metsäpuron eteläiset kohteet.

Kohdetta ei mainita hoitosuunnitelmassa. Se löytyi ja dokumentoitiin 1.7.2009.

Ympäristön kuvaus

Kohde sijaitsee Metsäpuron länsirannalla, Rytiluoman itäpuolella. Alue on hoitosuunnitelmassa mainittua eteläistä niittyaluetta. Suo aukeaa kohdalla laajana, lännessä se päättyy Rytiluomaan, idässä Teeriharjun pohjoispuoliseen kankaaseen. Suoniityt ovat edelleen hyvin heinäisen näköiset.

Tammi on täpärästi rajavyöhykkeen puolella.

Kohteen kuvaus

Pieni tammi vain purossa, niityn puolella ei rakenteita näy. Tammesta on jäljellä pari puron yli kulkevaa ohutta hirttä, joiden päällä pystyssä pikku puita. Purokin on tällä kohdalla sangen vaatimaton, sillä on leveyttä vain hieman toista metriä.

Kohteen rajaus

Kohde sijaitsee koordinaattipisteessä.

Kesällä 2009 tehdyn kulttuuriperintöinventoinnin perusteella vaikuttaa siltä, että paiseniittyjen toiminnallinen kokonaisuus on ollut huomattavasti laajempi kuin hoitosuunnitelman alue. Tähän tosin viitataan suunnitelmassakin. Inventoinnin perusteella vaikuttaa siltä, että niittykulttuurin jäänteitä on löydettävissä Mäntyvaaran koillispuolelta aina valtakunnan rajalle saakka, koko Metsäpuron alueelta.

Kohde sijaitsee eteläisen niittyalueen ytimessä. Sen läheisyydessä on kaksi muuta tammea sekä suova.

Tulkinta

Metsäpuron paiseniityt ovat olleet Penikkajärven ahvenniemeläisten nautintaniittyjä luultavasti 1700-luvun lopulta aina 1950-luvulle saakka. Niittyjen perinteinen käyttö lienee siten jatkunut melko yhtäjaksoisesti noin 150 vuoden ajan. Puron varressa olevat tammet suljettiin syksyllä ja avattiin seuraavana kesänä hieman ennen heinäntekoa juhannuksen jälkeen tai heinäkuun alussa. Luonnontilaiset suoniityt ovat olleet vähätuottoisia, ja niiltä kerätty saraheinä huonolaatuista. Tammeaminen on ollut perinteinen suon tuottavuuden parantamiseen tähtäävä toimenpide, sillä vedenpinnan nostamisen ansiosta puut, pensaat ja sammalet hävisivät. Routa sulii padotulla alueella tavanomaista huomattavasti aiemmin, mikä pidensi kasvukautta. Kun padotulle alueelle kertyneen maa-aineksen sisältämät ravinteet vielä lannoittivat suota, saatiin heikkotuottoiseltakin suolta merkittävä heinäsato. Metsäpurolla niitto tapahtui joka toinen vuosi, niitos koottiin suoviin. (Laitinen, käsikirjoitus, Vainio ja Kekäläinen 1997, Kortesalmi 1975.)

Tammi kuuluu osana Metsäpuron alueen niittyviljelyä.

Lisätietoja

Kortesalmi, J. 1975. Kuusamon talonpoikaiselämää 1670-1970. Kuusamon historia II.

Metsäpuron paiseniittyjen hoitosuunnitelma, Kuusamo. Käsikirjoitus. Laatinut Tiina Laitinen, Metsähallitus/Pohjanmaan luontopalvelut, Kuusamo.

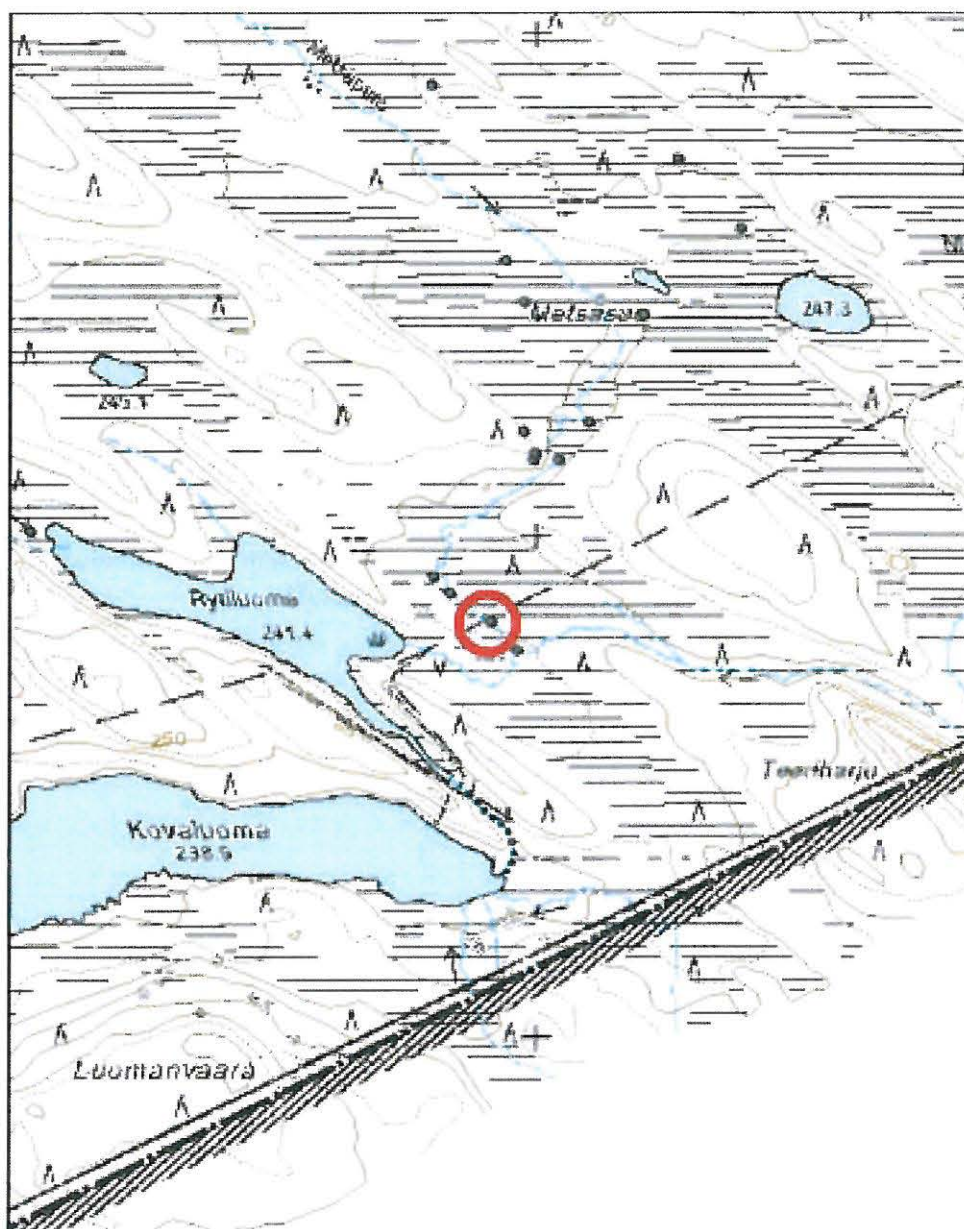
Vainio, M. & Kekäläinen, H. 1997 (toim.). Pohjois-Pohjanmaan perinnemaisemat. -Pohjois-Pohjanmaan ympäristökeskus. Alueelliset ympäristöjulkaisut 44.

Kohdetyyppi: 99 Muu/määrittelemätön

Copyright: © Metsähallitus 2008

Koordinaatit: X 3628917, Y 7287826

Mittakaava: © Maanmittauslaitos 1/MML/08
1:10000



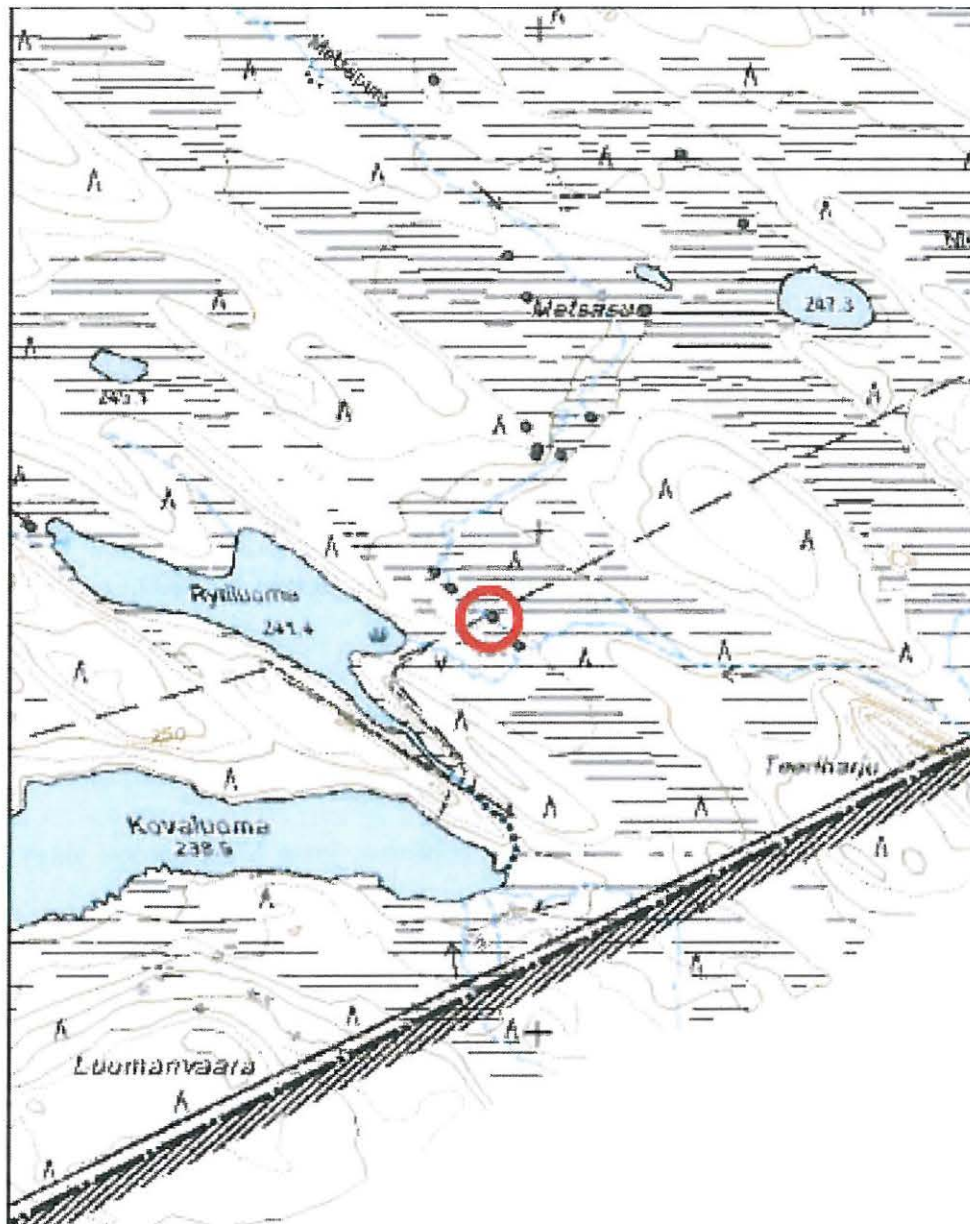
Kohde on merkitty punais

Kohdetyyppi: 99 Muu/määrittelemätön

Copyright: © Metsähallitus 2008

Koordinaatit: X 3628917, Y 7287826

© Maanmittauslaitos 1/MML/08
Mittakaava: 1:10000



Kohde on merkitty punaisella ympyrällä.

Kohdetyyppi:	99 Muu/määrittelemätön	Haltija:	660 Pohjanmaan luontopalvelut
Ajoitus:	7116 Uusi aika	Ylläpitäjä:	660 Pohjanmaan luontopalvelut
		Kunta:	305 KUUSAMO

Peruskartta:	4523 10	Geometria tuotettu:	4 Gps-mittaus, korjaamaton
Koordinaatit:	X 3628964, Y 7287769	Löydöt:	

Taustatiedot

Metsäpuron alueelta osattiin odottaa monenlaista, lähinnä niittyviljelyyn liittyvää kulttuuriperintöä, sillä alueelta on tekeillä olevassa hoitosuunnitelmassa (Metsäpuron paiseniittyjen hoitosuunnitelma, Kuusamo) kuvataan suhteellisen tarkasti muun muassa niittylatoja, -saunoja, suovia. Maastossa kävi ilmi, että erilaisia jäänteitä oli laajemmalla alueella kuin vain hoidettavaksi ajatellut, Metsäpuron eteläiset kohteet.

Kohdetta ei mainita hoitosuunnitelmassa. Se löytyi ja dokumentoitiin 1.7.2009.

Ympäristön kuvaus

Kohde sijaitsee Metsäpurossa, Rytiluoman itäpuolella. Alue on hoitosuunnitelmassa mainittua eteläistä niittyaluetta. Suo aukeaa kohdalla laajana, lännessä se päättyy Rytiluomaan, idässä Teeriharjuun. Suoniityt ovat edelleen hyvin heinäisen näköiset.

Tammi on rajavyöhykkeen puolella. Se sijaitsee kohdassa, jossa Metsäpuroon yhtyy toinen, Teeriharjun pohjoispuolelta tuleva puro.

Kohteen kuvaus

Pieni tammi vain purossa, niityn puolella ei rakenteita näy. Tammesta on jäljellä pari puron yli kulkevaa ohutta hirttä. Purokin on tällä kohdalla sangen vaatimaton, sillä on leveyttä vain hieman toista metriä.

Kohteen rajaus

Kohde sijaitsee koordinaattipisteessä.

Kesällä 2009 tehdyn kulttuuriperintöinventoinnin perusteella vaikuttaa siltä, että paiseniittyjen toiminnallinen kokonaisuus on ollut huomattavasti laajempi kuin hoitosuunnitelman alue. Tähän tosin viitataan suunnitelmassakin. Inventoinnin perusteella vaikuttaa siltä, että niittykulttuurin jäänteitä on löydettävissä Mäntyvaaran koillispuolelta aina valtakunnan rajalle saakka, koko Metsäpuron alueelta.

Kohde sijaitsee eteläisen niittyalueen eteläpäässä. Sen läheisyydessä on kaksi muuta tammaa sekä suova.

Tulkinta

Metsäpuron paiseniityt ovat olleet Penikkajärven ahvenniemeläisten nautintaniittyjä luultavasti 1700-luvun lopulta aina 1950-luvulle saakka. Niittyjen perinteinen käyttö lienee siten jatkunut melko yhtäjaksoisesti noin 150 vuoden ajan. Puron varressa olevat tammet suljettiin syksyllä ja avattiin seuraavana kesänä hieman ennen heinäntekoa juhannuksen jälkeen tai heinäkuun alussa. Luonnontilaiset suoniityt ovat olleet vähätuottoisia, ja niiltä kerätty saraheinä huonolaatuista. Tammeaminen on ollut perinteinen suon tuottavuuden parantamiseen tähtäävä toimenpide, sillä vedenpinnan nostamisen ansiosta puut, pensaat ja sammalet hävisivät. Routa sulii padotulla alueella tavanomaista huomattavasti aiemmin, mikä pidensi kasvukautta. Kun padotulle alueelle kertyneen maa-aineksen sisältämät ravinteet vielä lannoittivat suota, saatiin heikkotuottoiseltakin suolta merkittävä heinäsaato. Metsäpurolla niitto tapahtui joka toinen vuosi, niitos koottiin suoviin. (Laitinen, käsikirjoitus, Vainio ja Kekäläinen 1997, Kortesalmi 1975.)


Tammi kuuluu osana Metsäpuron alueen niittyviljelyä.

Lisätietoja

Kortesalmi, J. 1975. Kuusamon talonpoikaiselämää 1670-1970. Kuusamon historia II.

Metsäpuron paiseniittyjen hoitosuunnitelma, Kuusamo. Käsikirjoitus. Laatinut Tiina Laitinen, Metsähallitus/Pohjanmaan luontopalvelut, Kuusamo.

Vainio, M. & Kekäläinen, H. 1997 (toim.). Pohjois-Pohjanmaan perinnemaisemat. -Pohjois-Pohjanmaan ympäristökeskus. Alueelliset ympäristöjulkaisut 44.



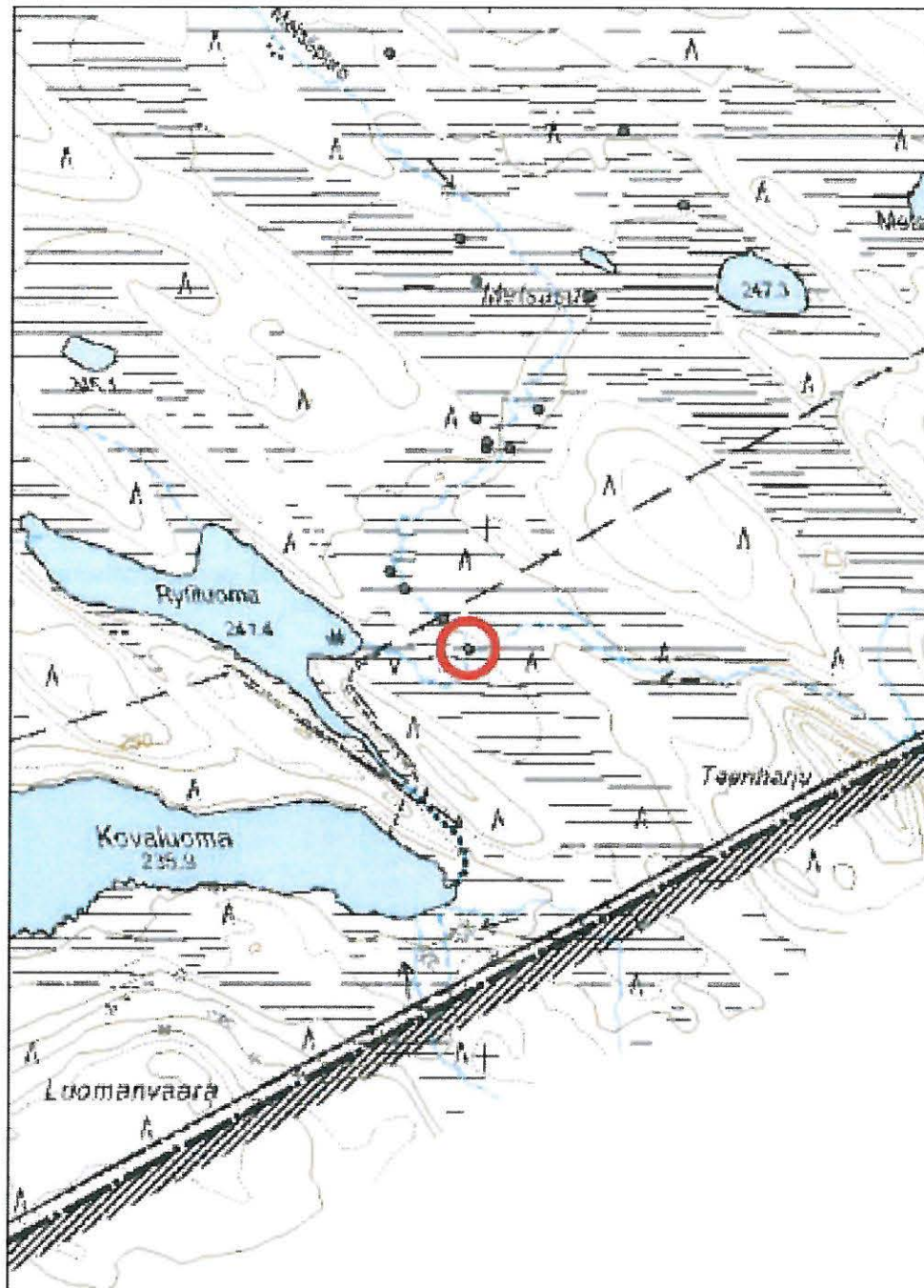
Närängänvaara Metsäpuro 7 tammi (82616), täpärästi rajavylyhykkeen puolella purossa. Pikkuinen ja soma rakennelma. Kuvattu 1.7.2009.

Kohdetyyppi: 99 Muu/määrittelemätön

Copyright: © Metsähallitus 2008

Koordinaatit: X 3628964, Y 7287769

© Maanmittauslaitos 1/MML/08
Mittakaava: 1:10000



Kohde on merkitty punaisella ympyrällä.

Kohdetyyppi:	99 Muu/määrittelemätön	Haltija:	660 Pohjanmaan luontopalvelut
Ajoitus:	7116 Uusi aika	Ylläpitäjä:	660 Pohjanmaan luontopalvelut
		Kunta:	305 KUUSAMO

Peruskartta:	4523 10	Geometria	4 Gps-mittaus, korjaamaton
Koordinaatit:	X 3628843, Y 7287883	tuotettu:	
		Löydöt:	

Taustatiedot

Metsäpuron alueelta osattiin odottaa monenlaista, lähinnä niittyviljelyyn liittyvää kulttuuriperintöä, sillä alueelta on tekeillä olevassa hoitosuunnitelmassa (Metsäpuron paiseniittyjen hoitosuunnitelma, Kuusamo) kuvataan suhteellisen tarkasti muun muassa niitylatoja, -saunoja, suovia. Maastossa kävi ilmi, että erilaisia jäänteitä oli laajemmalla alueella kuin vain hoidettavaksi ajatellut, Metsäpuron eteläiset kohteet.

Kohde mainitaan hoitosuunnitelmassa eteläisempänä tammena. Se tarkastettiin ja dokumentoitiin 1.7.2009.

Ympäristön kuvaus

Kohde sijaitsee Metsäpurossa, Rytiluoman itäpuolella. Alue on hoitosuunnitelmassa mainittua eteläistä niittyaluetta. Suo aukeaa kohdalla laajana, lännessä se päättyy Rytiluomaan, idässä Teeriharjuun. Suoniityt ovat edelleen hyvin heinäisen näköiset.

Kohteen kuvaus

Tammi on alueen jyrkempiä ja selvästi erottuvampia rakenteita. Se katkaisee puron, joka on kohdalla vain noin metrin levyinen. Ilmeisesti alla on hirsä, vaikka ne ovatkin turvekerroksen alla. Poikittain tätä sulkua vasten pystyssä on kymmenkunta pienempää puuta. Rakenne jatkuu suoniitylle joen itäpuolella useiden kymmenien metrien matkan. Täällä tammi erottuu noin metrin levyisenä ja 40 cm korkeana palteena, jonka päällä kasvaa nurmi.

Kohteen rajaus

Kohde sijaitsee koordinaattipisteessä.

Kesällä 2009 tehdyn kulttuuriperintöinventoinnin perusteella vaikuttaa siltä, että paiseniittyjen toiminnallinen kokonaisuus on ollut huomattavasti laajempi kuin hoitosuunnitelman alue. Tähän tosin viitataan suunnitelmassakin. Inventoinnin perusteella vaikuttaa siltä, että niittykulttuurin jäänteitä on löydettävissä Mäntyvaaran koillispuolelta aina valtakunnan rajalle saakka, koko Metsäpuron alueelta.

Kohde sijaitsee eteläisen niittyalueen eteläpäässä. Sen läheisyydessä on kaksi muuta tammaa sekä suova.

Tulkinta

Metsäpuron paiseniityt ovat olleet Penikkajärven ahvenniemeläisten nautintaniittyjä luultavasti 1700-luvun lopulta aina 1950-luvulle saakka. Niittyjen perinteinen käyttö lienee siten jatkunut melko yhtäjaksoisesti noin 150 vuoden ajan. Puron varressa olevat tammetsänsä suljettiin syksyllä ja avattiin seuraavana kesänä hieman ennen heinäntekoa juhannuksen jälkeen tai heinäkuun alussa. Luonnontilaiset suoniityt ovat olleet vähätuottoisia, ja niiltä kerätty saraheinä huonolaatuista. Tammeaminen on ollut perinteinen suon tuottavuuden parantamiseen tähtäävä toimenpide, sillä vedenpinnan nostamisen ansiosta puut, pensaat ja sammalet hävisivät. Rouda sulii padotulla alueella tavanomaista huomattavasti aiemmin, mikä pidensi kasvukautta. Kun padotulle alueelle kertyneen maa-aineksen sisältämät ravinteet vielä lannoittivat suota, saatiin heikkotuottoiseltakin suolta merkittävä heinäsaato. Metsäpurolla niitto tapahtui joka toinen vuosi, niitos koottiin suoviin. (Laitinen, käsikirjoitus, Vainio ja Kekäläinen 1997, Kortessalmi 1975.)

Tammetsä kuuluu osana Metsäpuron alueen niittyviljelyä.

Lisätietoja

Kortessalmi, J. 1975. Kuusamon talonpoikaiselämää 1670-1970. Kuusamon historia II.

Metsäpuron paiseniittyjen hoitosuunnitelma, Kuusamo. Käsikirjoitus. Laatinut Tiina Laitinen, Metsähallitus/Pohjanmaan luontopalvelut, Kuusamo.

Vainio, M. & Kekäläinen, H. 1997 (toim.). Pohjois-Pohjanmaan perinnemaisemat. -Pohjois-Pohjanmaan ympäristökeskus. Alueelliset ympäristöjulkaisut 44.



Närängänvaara Metsäpuuro 9 tammi (82618). Rakennelman jäänteitä purossa, mutta myös pitkälti sen itärannalla Rytilammen itäpuolella. Tammen jäänteet erottuvat suolla noin metrin leveänä ja 40 cm korkeana koboumana, jonka päällä kasvaa turve. Kuvattu lännestä itään, 1.7.2009.

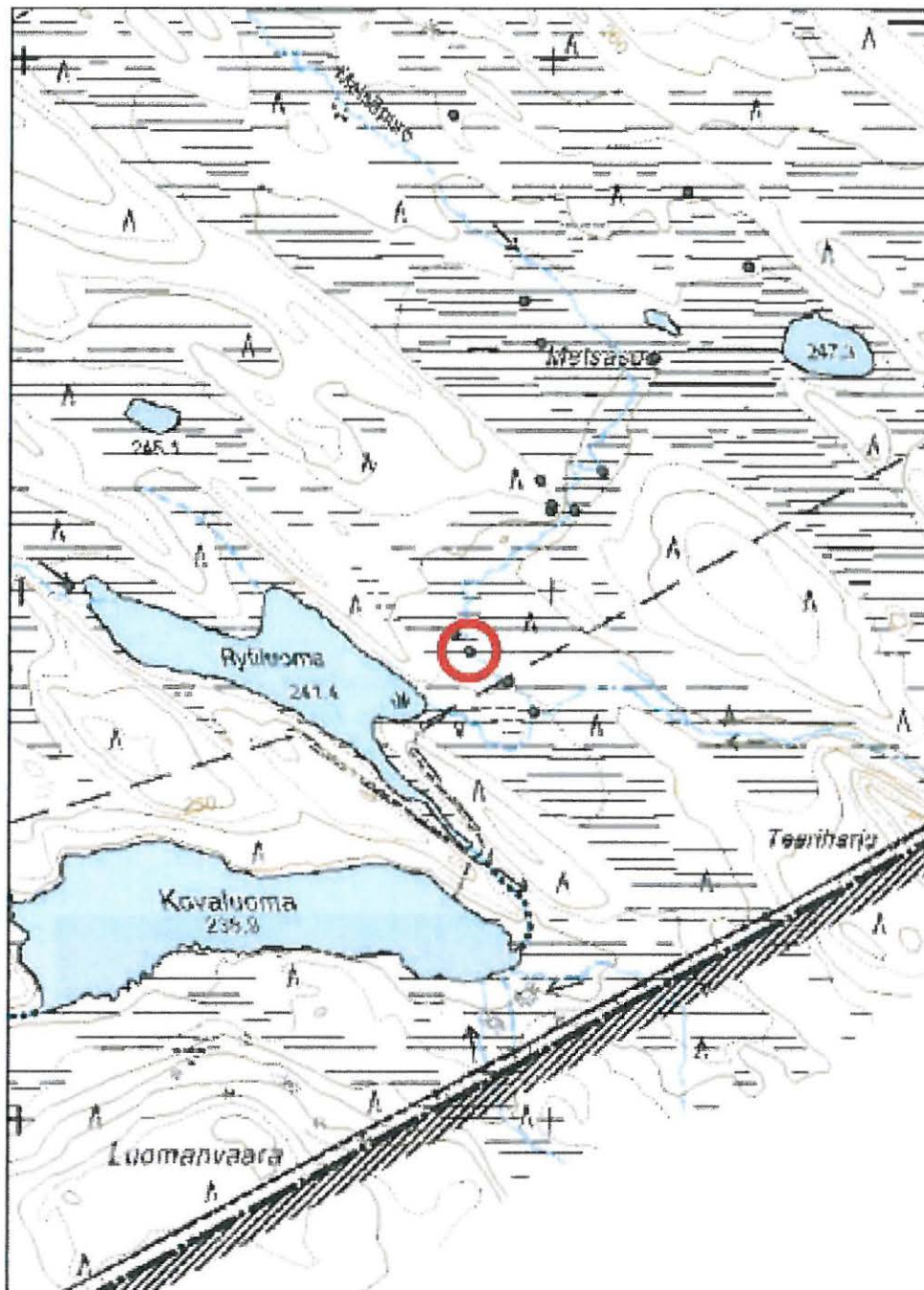


Kohdetyyppi: 99 Muu/määrittelemätön

Copyright: © Metsähallitus 2008

Koordinaatit: X 3628843, Y 7287883

© Maanmittauslaitos 1/MML/08
Mittakaava: 1:10000



Kohde on merkitty punaisella ympyrällä.

Kohdetyyppi:	99 Muu/määrittelemätön	Haltija:	660 Pohjanmaan luontopalvelut
Ajoitus:	7116 Uusi aika	Ylläpitäjä:	660 Pohjanmaan luontopalvelut
		Kunta:	305 KUUSAMO

Peruskartta:	4523 10	Geometria	4 Gps-mittaus, korjaamaton
Koordinaatit:	X 3629093, Y 7288223	tuotettu:	
		Löydöt:	

Taustatiedot

Metsäpuron alueelta osattiin odottaa monenlaista, lähinnä niittyviljelyyn liittyvää kulttuuriperintöä, sillä alueelta on tekeillä olevassa hoitosuunnitelmassa (Metsäpuron paiseniittyjen hoitosuunnitelma, Kuusamo) kuvataan suhteellisen tarkasti muun muassa niittylatoja, -saunoja, suovia. Maastossa kävi ilmi, että erilaisia jäänteitä oli laajemmalla alueella kuin vain hoidettavaksi ajatellut, Metsäpuron eteläiset kohteet.

Pyörösuova mainitaan hoitosuunnitelmassa, vaikka vuoden 2005 tarkastuksessa (Laitinen) sitä ei havaittu. Kohde löytyi hoitosuunnitelman koordinaattien perusteella. Se dokumentoitiin 1.7.2009.

Ympäristön kuvaus

Kohde sijaitsee Metsäpuron itäpuolelle, Teeriharjun pohjoispuolella. Alue on hoitosuunnitelmassa mainittua pohjoista niittyaluetta. Suovan tuntumassa Metsäsuo kapenee ja puristuu kahden kankaan väliin. Suoniityt ovat edelleen hyvin heinäisen näköiset.

Kohteen kuvaus

Suova on lähes täysin hävinnyt, ja se löytyikin ainoastaan hoitosuunnitelmassa annettujen koordinaattien perusteella. Siitä on edelleen pystyssä joitakin maatuivia puita. Osa on kaatunut tai kallistunut, mutta suovan idea on vielä kohdalla hahmotettavissa.

Kohteen rajaus

Kohde sijaitsee koordinaattipisteessä.

Kesällä 2009 tehdyn kulttuuriperintöinventoinnin perusteella vaikuttaa siltä, että paiseniittyjen toiminnallinen kokonaisuus on ollut huomattavasti laajempi kuin hoitosuunnitelman alue. Tähän tosin viitataan suunnitelmassakin. Inventoinnin perusteella vaikuttaa siltä, että niittykulttuurin jäänteitä on löydettävissä Mäntyvaaran koillispuolelta aina valtakunnan rajalle saakka, koko Metsäpuron alueelta.

Tulkinta

Metsäpuron paiseniityt ovat olleet Penikkajärven ahvenniemeläisten nautintaniittyjä luultavasti 1700-luvun lopulta aina 1950-luvulle saakka. Niittyjen perinteinen käyttö lienee siten jatkunut melko yhtäjaksoisesti noin 150 vuoden ajan. Puron varressa olevat tammetsänsäpö suljettiin syksyllä ja avattiin seuraavana kesänä hieman ennen heinäntekoa juhannuksen jälkeen tai heinäkuun alussa. Luonnontilaiset suoniityt ovat olleet vähätuottoisia, ja niiltä kerätty saraheinä huonolaatuista. Tammeaminen on ollut perinteinen suon tuottavuuden parantamiseen tähtäävä toimenpide, sillä vedenpinnan nostamisen ansiosta puut, pensaat ja sammalet hävisivät. Routa sulii padotulla alueella tavanomaista huomattavasti aiemmin, mikä pidensi kasvukautta. Kun padotulle alueelle kertyneen maa-aineksen sisältämät ravinteet vielä lannoittivat suota, saatiin heikkotuottoiseltakin suolta merkittävä heinäsaato. Metsäpurolla niitto tapahtui joka toinen vuosi, niitos koottiin suoviin. (Laitinen, käsikirjoitus, Vainio ja Kekäläinen 1997, Kortessalmi 1975.)

Suova kuuluu osana Metsäpuron alueen niittyviljelyä.

Lisätietoja

Kortessalmi, J. 1975. Kuusamon talonpoikaiselämää 1670-1970. Kuusamon historia II.

Metsäpuron paiseniittyjen hoitosuunnitelma, Kuusamo. Käsikirjoitus. Laatinut Tiina Laitinen, Metsähallitus/Pohjanmaan luontopalvelut, Kuusamo.

Vainio, M. & Kekäläinen, H. 1997 (toim.). Pohjois-Pohjanmaan perinnemaisemat. -Pohjois-Pohjanmaan ympäristökeskus. Alueelliset ympäristöjulkaisut 44.



Närängänvaara Metsäpuro 10 pyörösuova (82619), Metsäsuolla, Metsäpuron varressa. Kuvattu 1.7.2009.

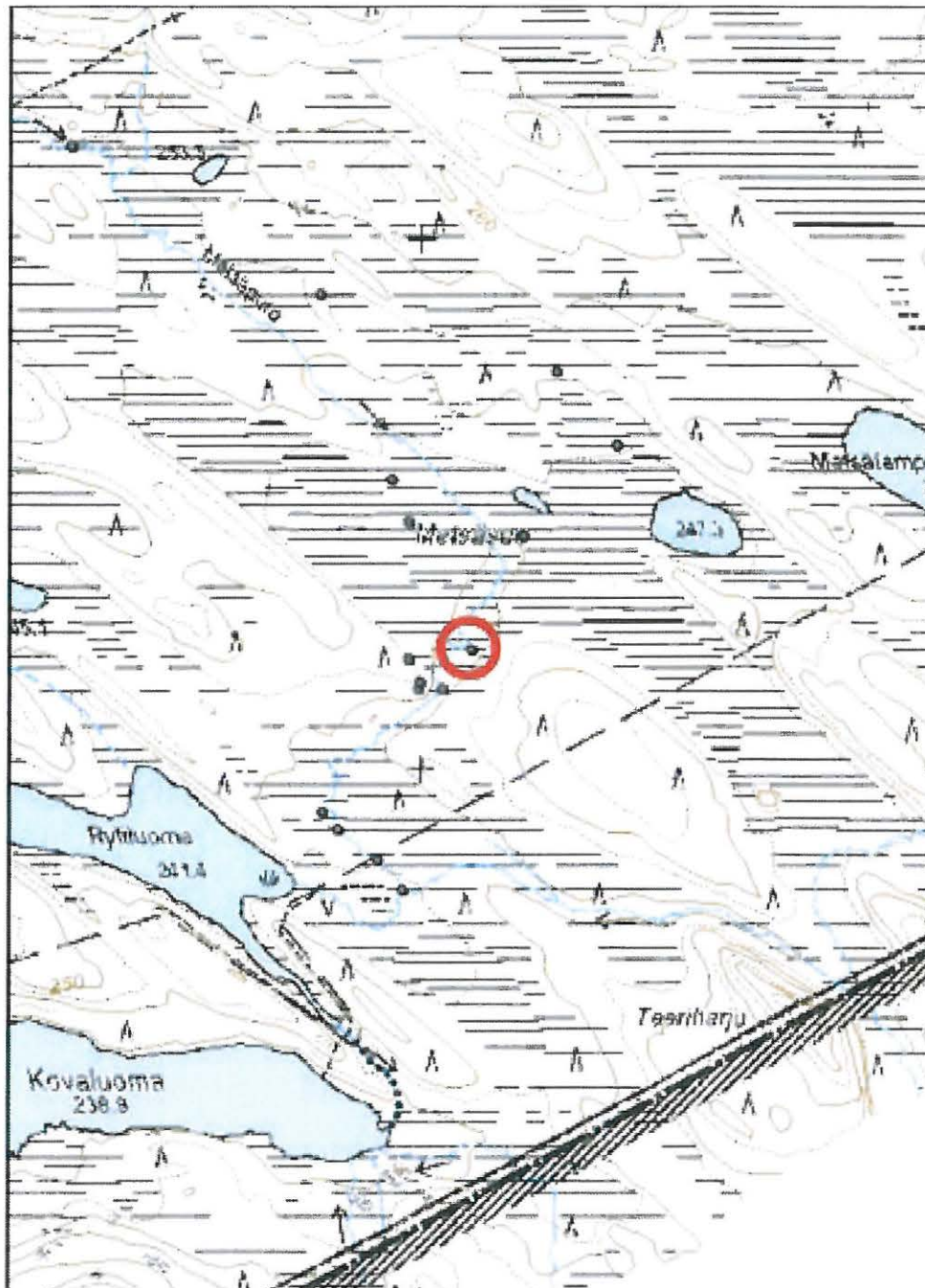
Kohdetyyppi: 99 Muu/määrittelemätön

Copyright: © Metsähallitus 2008

Koordinaatit: X 3629093, Y 7288223

© Maanmittauslaitos 1/MML/08

Mittakaava: 1:10000



Kohde on merkitty punaisella ympyrällä.

Kohdetyyppi: 99 Muu/määrittelemätön
Ajoitus: 7116 Uusi aika
Haltija: 660 Pohjanmaan luontopalvelut
Ylläpitäjä: 660 Pohjanmaan luontopalvelut
Kunta: 305 KUUSAMO

Peruskartta: 4523 10
Koordinaatit: X 3629191, Y 7288438
Geometria tuotettu: 4 Gps-mittaus, korjaamaton
Löydöt:

Taustatiedot

Metsäpuron alueelta osattiin odottaa monenlaista, lähinnä niittyviljelyyn liittyvää kulttuuriperintöä, sillä alueelta on tekeillä olevassa hoitosuunnitelmassa (Metsäpuron paiseniittyjen hoitosuunnitelma, Kuusamo) kuvataan suhteellisen tarkasti muun muassa niitylatoja, -saunoja, suovia. Maastossa kävi ilmi, että erilaisia jäänteitä oli laajemmalla alueella kuin vain hoidettavaksi ajatellut, Metsäpuron eteläiset kohteet.

Kohde mainitaan hoitosuunnitelmassa. Se tarkastettiin ja dokumentoitiin 1.7.2009.

Ympäristön kuvaus

Kohde sijaitsee Metsäpuron itäpuolelle, Teeriharjun pohjoispuolella, puron mutkan koillispuolella. Alue on hoitosuunnitelmassa mainittua pohjoista niittyaluetta. Suoniityt ovat edelleen hyvin heinäisen näköiset.

Kohteen kuvaus

Suova löytyi ainoastaan hoitosuunnitelman koordinaattien perusteella. Se on pitkälti tuhoutunut ja maaton. Joitakin pieniä puita on edelleen pystyssä keskellä niittyä. Koko viritys on vain reilun neliömetrin alueella.

Kohteen rajaus

Kohde sijaitsee koordinaattipisteessä.

Kesällä 2009 tehdyn kulttuuriperintöinventoinnin perusteella vaikuttaa siltä, että paiseniittyjen toiminnallinen kokonaisuus on ollut huomattavasti laajempi kuin hoitosuunnitelman alue. Tähän tosin viitataan suunnitelmassakin. Inventoinnin perusteella vaikuttaa siltä, että niittykulttuurin jäänteitä on löydettävissä Mäntyvaaran koillispuolelta aina valtakunnan rajalle saakka, koko Metsäpuron alueelta.

Tulkinta

Metsäpuron paiseniityt ovat olleet Penikkajärven ahvenniemeläisten nautintaniittyjä luultavasti 1700-luvun lopulta aina 1950-luvulle saakka. Niittyjen perinteinen käyttö lienee siten jatkunut melko yhtäjaksoisesti noin 150 vuoden ajan. Puron varressa olevat tammet suljettiin syksyllä ja avattiin seuraavana kesänä hieman ennen heinäntekoa juhannuksen jälkeen tai heinäkuun alussa. Luonnontilaiset suoniityt ovat olleet vähätuottoisia, ja niiltä kerätty saraheinä huonolaatuista. Tammeaminen on ollut perinteinen suon tuottavuuden parantamiseen tähtäävä toimenpide, sillä vedenpinnan nostamisen ansiosta puut, pensaat ja sammalet hävisivät. Routa sulii padotulla alueella tavanomaista huomattavasti aiemmin, mikä pidensi kasvukautta. Kun padotulle alueelle kertyneen maa-aineksen sisältämät ravinteet vielä lannoittivat suota, saatiin heikottuottoiseltakin suolta merkittävä heinäsato. Metsäpurolla niitto tapahtui joka toinen vuosi, niitos koottiin suoviin. (Laitinen, käsikirjoitus, Vainio ja Kekäläinen 1997, Kortessalmi 1975.)

Suova kuuluu osana Metsäpuron alueen niittyviljelyä.

Lisätietoja

Kortessalmi, J. 1975. Kuusamon talonpoikaiselämää 1670-1970. Kuusamon historia II.

Metsäpuron paiseniittyjen hoitosuunnitelma, Kuusamo. Käsikirjoitus. Laatinut Tiina Laitinen, Metsähallitus/Pohjanmaan luontopalvelut, Kuusamo.

Vainio, M. & Kekäläinen, H. 1997 (toim.). Pohjois-Pohjanmaan perinnemaisemat. -Pohjois-Pohjanmaan ympäristökeskus. Alueelliset ympäristöjulkaisut 44.



Närängänvaara Metsäpuro II sankavälisuova (82620), Metsäsuolla, hyvin maatunut. Kuvattu 1.7.2009.

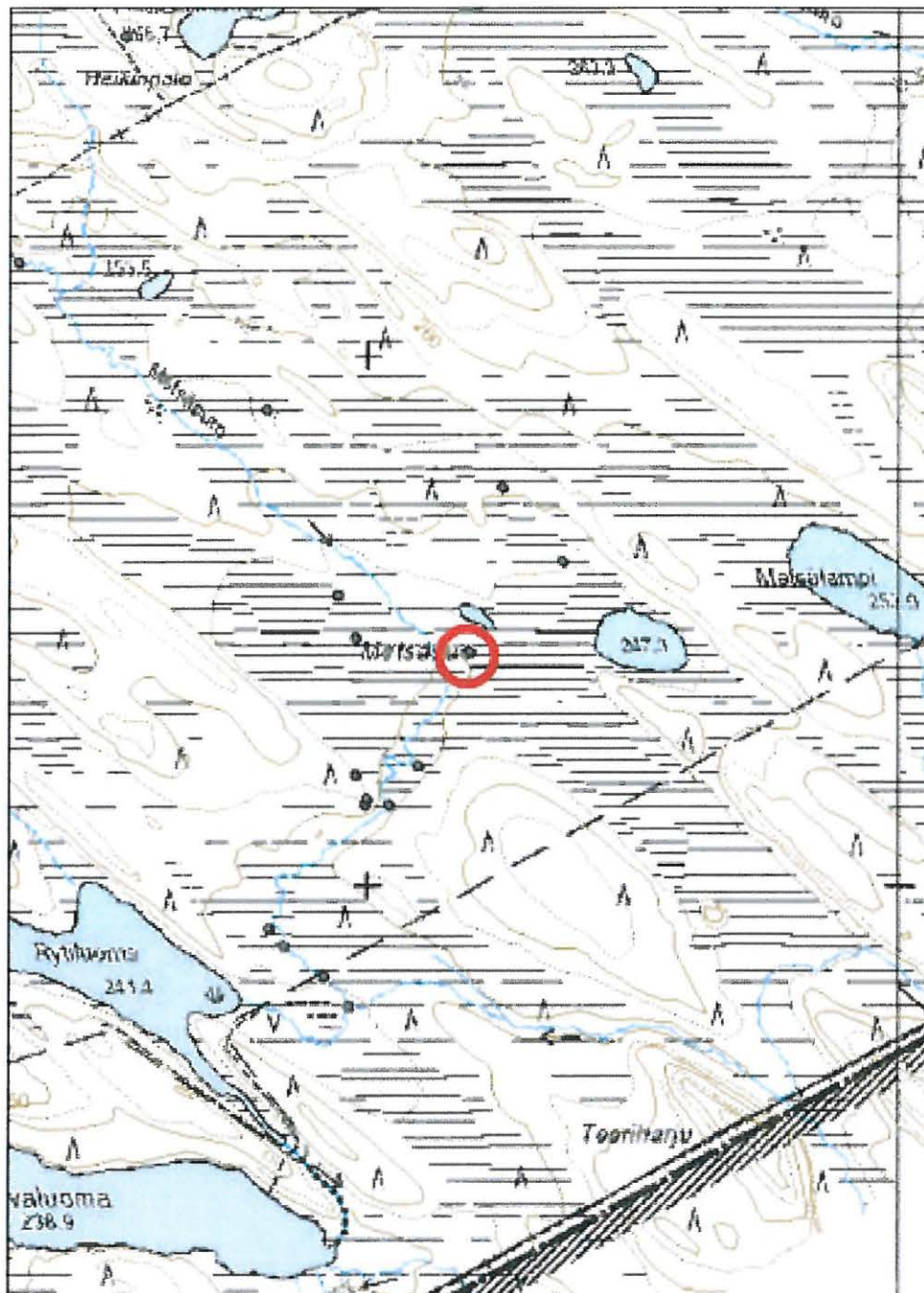
Kohdetyyppi: 99 Muu/määrittelemätön

Copyright: © Metsähallitus 2008

Koordinaatit: X 3629191, Y 7288438

© Maanmittauslaitos 1/MML/08

Mittakaava: 1:10000



Kohde on merkitty punaisella ympyrällä.

**31313 Närängänvaara (amo+nat laaj), Metsäsuo 2
sankavälisuova**

MH-tunnus: 82621

Kohdetyyppi: 99 Muu/määrittelemätön
Ajoitus: 7116 Uusi aika
Haltija: 660 Pohjanmaan luontopalvelut
Ylläpitäjä: 660 Pohjanmaan luontopalvelut
Kunta: 305 KUUSAMO

Peruskartta: 4523 10
Koordinaatit: X 3629366, Y 7288609
Geometria tuotettu: 4 Gps-mittaus, korjaamaton
Löydöt:

Taustatiedot

Metsäpuron alueelta osattiin odottaa monenlaista, lähinnä niittyviljelyyn liittyvää kulttuuriperintöä, sillä alueelta on tekeillä olevassa hoitosuunnitelmassa (Metsäpuron paiseniittyjen hoitosuunnitelma, Kuusamo) kuvataan suhteellisen tarkasti muun muassa niitylatoja, -saunoja, suovia. Maastossa kävi ilmi, että erilaisia jäänteitä oli laajemmalla alueella kuin vain hoidettavaksi ajatellut, Metsäpuron eteläiset kohteet.

Kohde löytyi ja dokumentoitiin 1.7.2009.

Ympäristön kuvaus

Kohde sijaitsee Metsäsuon pohjoispäässä, puron mutkan koillispuolella pienten suolampien pohjoispuolella. Matkaa suovalta Metsäpurolle on vajaat 400 metriä.

Kohteen kuvaus

Suova sijaitsee keskellä suota. Se on erittäin maatunut, eikä ehkä muuten olisi edes ollut tunnistettavissa, mutta se muistutti siinä määrin alueen muita suovia, että sitä voi perustellusti pitää samankaltaisena suovana.

Suovasta on jäljellä muutamia pystyssä sojottavia, lahoavia puita. Rakennelma näyttäisi leviävän noin neliömetrin suuruiselle alueelle.

Kohteen rajaus

Kohde sijaitsee koordinaattipisteessä.

Kesällä 2009 tehdyn kulttuuriperintöinventoinnin perusteella vaikuttaa siltä, että paiseniittyjen toiminnallinen kokonaisuus on ollut huomattavasti laajempi kuin hoitosuunnitelman alue. Tähän tosin viitataan suunnitelmassakin. Inventoinnin perusteella vaikuttaa siltä, että niittykulttuurin jäänteitä on löydettävissä Mäntyvaaran koillispuolelta aina valtakunnan rajalle saakka, koko Metsäpuron alueelta.

Tulkinta

Metsäpuron paiseniityt ovat olleet Penikkajärven ahvenniemeläisten nautintaniittyjä luultavasti 1700-luvun lopulta aina 1950-luvulle saakka. Niittyjen perinteinen käyttö lienee siten jatkunut melko yhtäjaksoisesti noin 150 vuoden ajan. Puron varressa olevat tammetsänsäpö ja avattiin seuraavana kesänä hieman ennen heinäntekoa juhannuksen jälkeen tai heinäkuun alussa. Luonnontilaiset suoniityt ovat olleet vähätuottoisia, ja niiltä kerätty saraheinä huonolaatuista. Tammeaminen on ollut perinteinen suon tuottavuuden parantamiseen tähtäävä toimenpide, sillä vedenpinnan nostamisen ansiosta puut, pensaet ja sammalet hävisivät. Rouda sulii padotulla alueella tavanomaisesti huomattavasti aiemmin, mikä pidensi kasvukautta. Kun padotulle alueelle kertyneen maa-aineksen sisältämät ravinteet vielä lannoittivat suota, saatiin heikkotuottoiseltakin suolta merkittävä heinäsaato. Metsäpurolla niitto tapahtui joka toinen vuosi, niitos koottiin suoviin. (Laitinen, käsikirjoitus, Vainio ja Kekäläinen 1997, Kortessalmi 1975.)

Suova kuuluu osana Metsäpuron alueen niittyviljelyä.

Lisätietoja

Kortessalmi, J. 1975. Kuusamon talonpoikaiselämää 1670-1970. Kuusamon historia II.

Metsäpuron paiseniittyjen hoitosuunnitelma, Kuusamo. Käsikirjoitus. Laatinut Tiina Laitinen, Metsähallitus/Pohjanmaan luontopalvelut, Kuusamo.

Vainio, M. & Kekäläinen, H. 1997 (toim.). Pohjois-Pohjanmaan perinnemaisemat. -Pohjois-Pohjanmaan ympäristökeskus. Alueelliset ympäristöjulkaisut 44.



Närängänvaara Metsäsuon sankavälisuova (82621). Taustalla nimetön lampi. Kuvattu 1.7.2009.

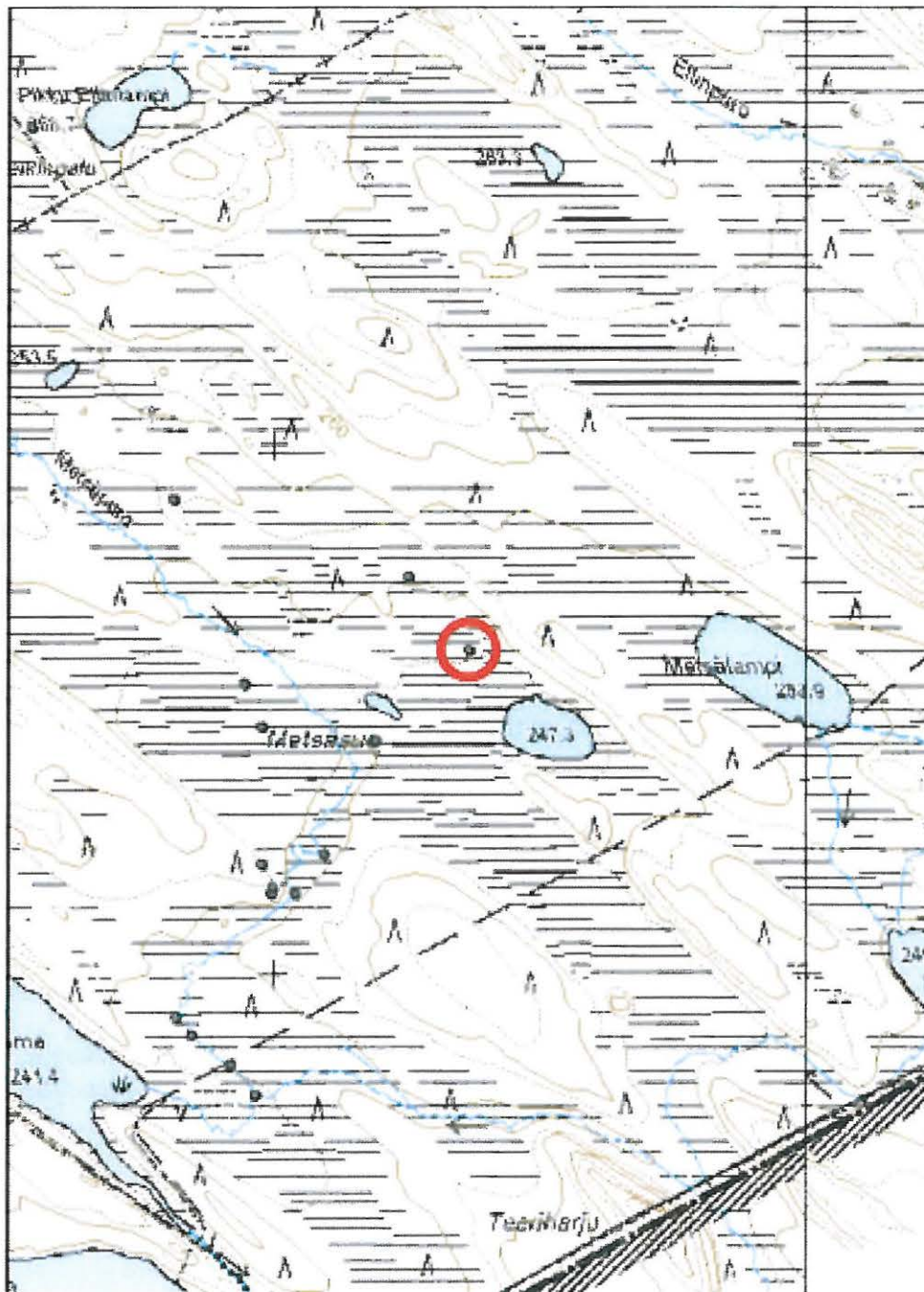
Kohdetyyppi: 99 Muu/määrittelemätön

Copyright: © Metsähallitus 2008

Koordinaatit: X 3629366, Y 7288609

Mittakaava: 1:10000

© Maanmittauslaitos 1/MML/08



Kohde on merkitty punaisella ympyrällä.

Kohdetyyppi:	99 Muu/määrittelemätön	Haltija:	660 Pohjanmaan luontopalvelut
Ajoitus:	7116 Uusi aika	Ylläpitäjä:	660 Pohjanmaan luontopalvelut
		Kunta:	305 KUUSAMO

Peruskartta:	4523 10	Geometria tuotettu:	4 Gps-mittaus, korjaamaton
Koordinaatit:	X 3629252, Y 7288748	Löydöt:	

Taustatiedot

Metsäpuron alueelta osattiin odottaa monenlaista, lähinnä niittyviljelyyn liittyvää kulttuuriperintöä, sillä alueelta on tekeillä olevassa hoitosuunnitelmassa (Metsäpuron paiseniittyjen hoitosuunnitelma, Kuusamo) kuvataan suhteellisen tarkasti muun muassa niitty latoja, -saunoja, suovia.

Niittykulttuurin jäänteiden lisäksi alueelta dokumentoitiin parista kohtaa vanhaa käytöstä poistunutta poroaitaa. Toinen kohteista (82609) sijaitsee vajaan neljänsadan metrin päässä tästä kohteesta, Metsäpuron länsipuolella. Aidanpätäkät kuuluvat mitä ilmeisimmin alun pitäen samaan aitaan.

Ympäristön kuvaus

Poroaidan pätkä sijaitsee aivan Metsäsuon pohjoisosassa, Pikku-Ellinlammen eteläpuolisten kankaiden ja suoniityn reunalla. Niitty on paikalla suhteellisen kiinteää.

Kohteen kuvaus

Aita on rakennettu samalla periaatteella kuin Etelä-Kuusamon muutkin dokumentoidut, poiskäytöstä jääneet poroaidat: hieman tukevampien pystypuiden väliin on rautanauloin kiinnitetty hieman keveämpiä poikkipuita. Metsäsuolla aitaa on toista sataa metriä, se jatkuu suolta kankaalle päin.

Kohteen rajaus

Kohde jatkuu koordinaattipisteestä toista sataa metriä koilliseen, metsäiselle kankaalle. Rakennelma on ilmeisesti jatkunut kohti lounasta, sillä samanlaista aitaa on dokumentoitu Metsäpuron länsipuolelta, noin 400 metrin päästä.

Tulkinta

Kohde on pois käytöstä jäänyttä poroaitaa.

Lisätietoja

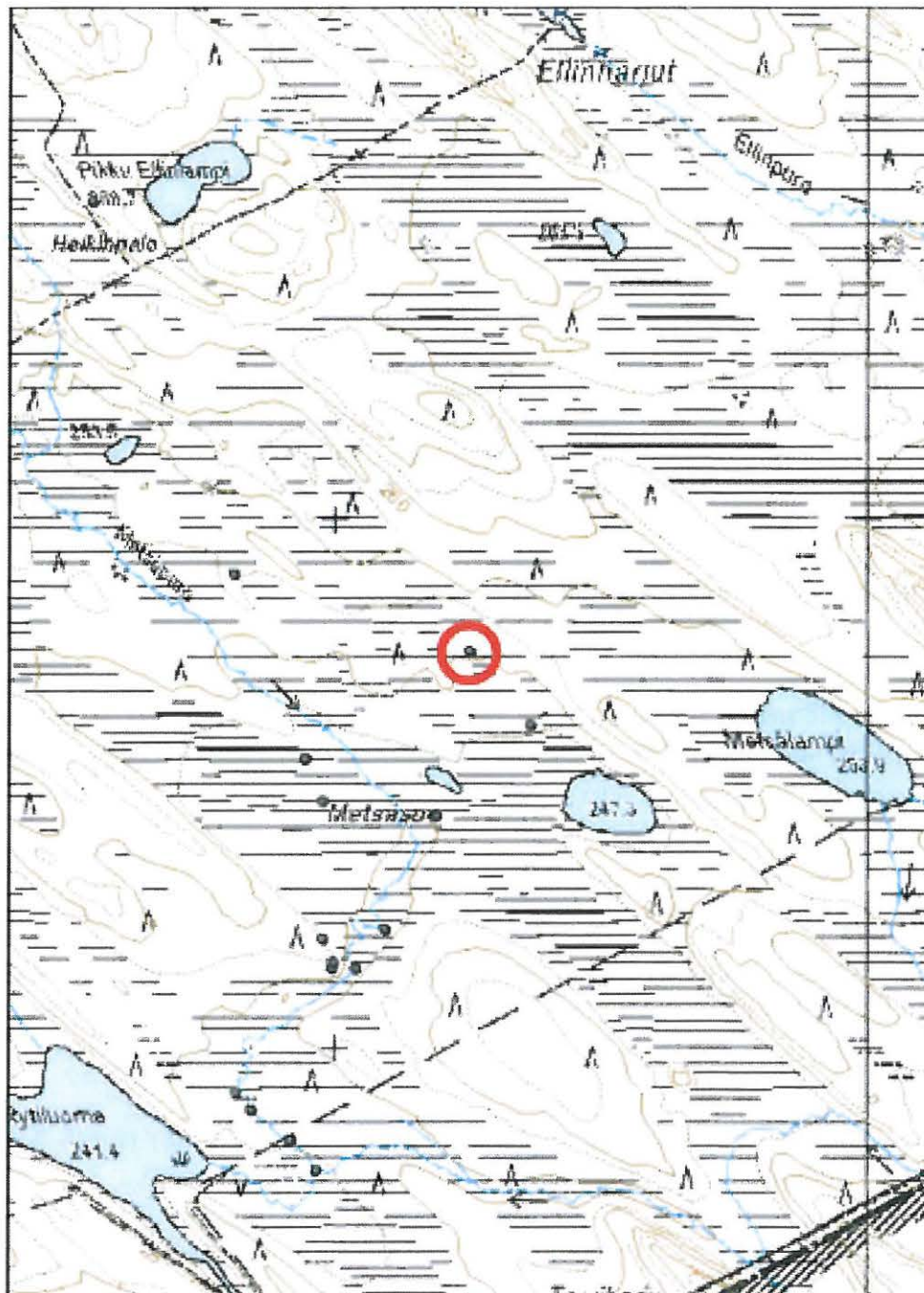
Metsäpuron paiseniittyjen hoitosuunnitelma, Kuusamo. Käsikirjoitus. Laatinut Tiina Laitinen, Metsähallitus/Pohjanmaan luontopalvelut, Kuusamo.

Kohdetyyppi: 99 Muu/määrittelemätön

Copyright: © Metsähallitus 2008

Koordinaatit: X 3629252, Y 7288748

© Maanmittauslaitos 1/MML/08
Mittakaava: 1:10000



Kohde on merkitty punaisella ympyrällä.

Kohdetyyppi:	99 Muu/määrittelemätön	Haltija:	660 Pohjanmaan luontopalvelut
Ajoitus:	7116 Uusi aika	Ylläpitäjä:	660 Pohjanmaan luontopalvelut
		Kunta:	305 KUUSAMO

Peruskartta:	4523 10	Geometria	4 Gps-mittaus, korjaamaton
		tuotettu:	
Koordinaatit:	X 3628809, Y 7288894	Löydöt:	

Taustatiedot

Metsäpuron alueelta osattiin odottaa monenlaista, lähinnä niittyviljelyyn liittyvää kulttuuriperintöä, sillä alueelta on tekeillä olevassa hoitosuunnitelmassa (Metsäpuron paiseniittyjen hoitosuunnitelma, Kuusamo) kuvataan suhteellisen tarkasti muun muassa niittylatoja, -saunoja, suovia. Maastossa kävi ilmi, että erilaisia jäänteitä oli laajemmalla alueella kuin vain hoidettavaksi ajatellut, Metsäpuron eteläiset kohteet.

Kohde löytyi ja dokumentoitiin 1.7.2009.

Ympäristön kuvaus

Kohde sijaitsee Metsäsuon pohjoispuolella, reilu 150 metriä puron rannasta. Kohta on suoniityn ja kuivemman maan taitteessa, Pikku Ellinlammen kaakkoispuolisen kankaan lounaispäässä.

Kohteen kuvaus

Tammen jäänteeksi epäilty kohta on suoniityn keskellä. Suolla on epämääräisiä puurakenteita sekä epämääräisiä kohoumia turpeessa. Puron kohdalla ei kuitenkaan ole havaittavissa jälkiä tammesta.

Ilmiön luonne jää epävarmaksi. Paikalla on voinut olla suoniitylle yltävä tammi, mutta siinä tapauksessa sen jäänteet ovat hyvin pitkälle maatuneet.

Kohteen rajaus

Jäänteet suolla ovat niin epämääräiset, ettei kohteen rajaaminen oikein käy päinsä. Koordinaattipiste on otettu toki selvimmin tammea muistuttavasta kohdasta.

Tulkinta

Paikalla on mahdollisesti ollut tammi. Siitä ei kuitenkaan enää ole jälkiä nähtävissä purossa.

Lisätietoja

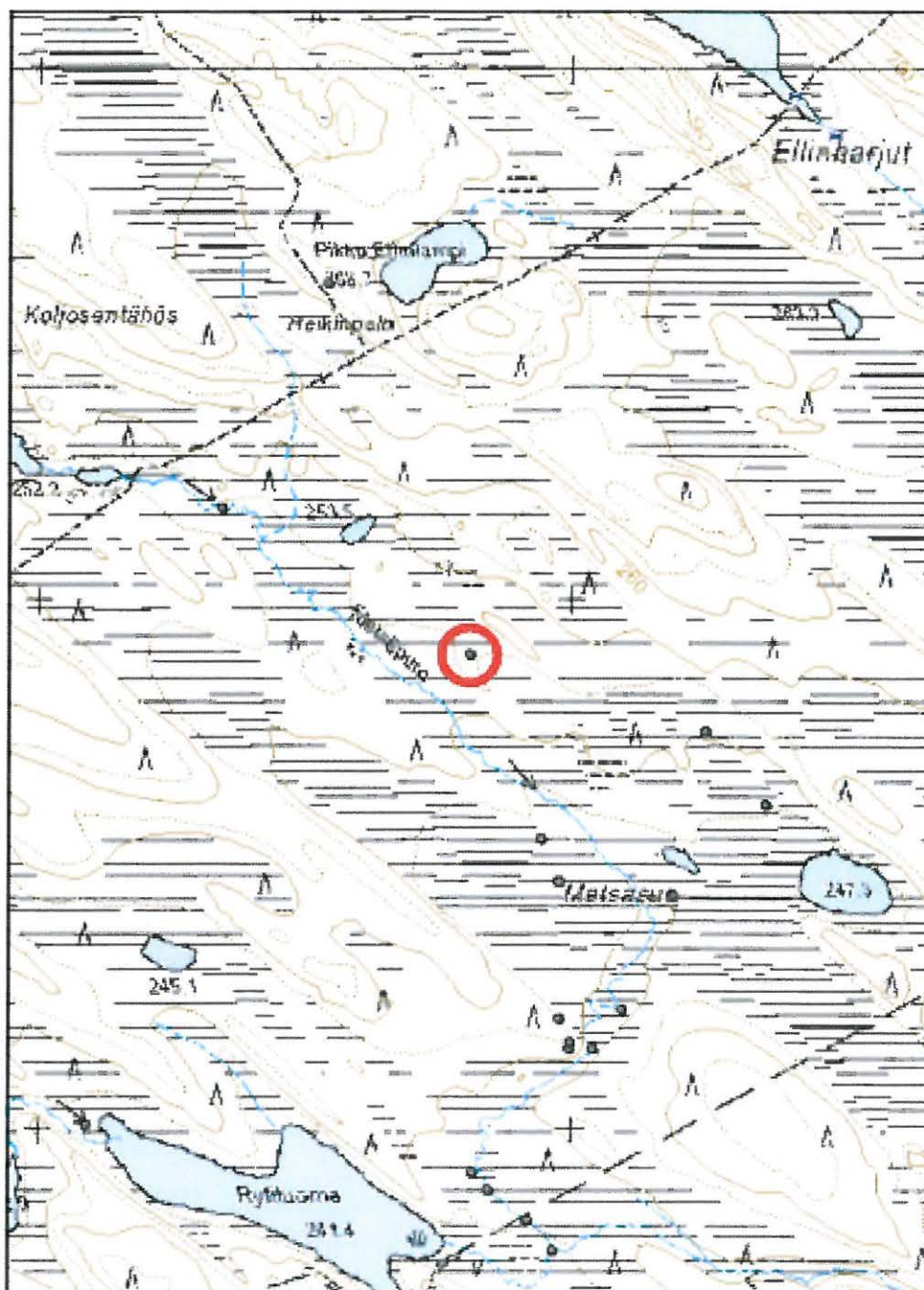
Metsäpuron paiseniittyjen hoitosuunnitelma, Kuusamo. Käsikirjoitus. Laatinut Tiina Laitinen, Metsähallitus/Pohjanmaan luontopalvelut, Kuusamo.

Kohdetyyppi: 99 Muu/määrittelemätön

Copyright: © Metsähallitus 2008

Koordinaatit: X 3628809, Y 7288894

© Maanmittauslaitos 1/MML/08
Mittakaava: 1:10000



Kohde on merkitty punaisella ympyrällä.

**31313 Närängänvaara (amo+nat laaj), Iso Syrjäjärvi SW
poroaitaa**

MH-tunnus: 82624

Kohdetyyppi: 99 Muu/määrittelemätön
Ajoitus: 7116 Uusi aika
Haltija: 660 Pohjanmaan luontopalvelut
Ylläpitäjä: 660 Pohjanmaan luontopalvelut
Kunta: 305 KUUSAMO

Peruskartta: 4523 10
Koordinaatit: X 3631311, Y 7289466
Geometria tuotettu: 4 Gps-mittaus, korjaamaton
Löydöt:

Taustatiedot

Poroaita on merkitty gps:n kartalle, mutta ei Reiskan maastokartalle. Se dokumentoitiin 3.7.2009.

Ympäristön kuvaus

Aitaa on jäljellä pitkiä matkoja Ison Syrjäjärven lounaispäässä. Ympäristö on kosteaa havumetsää, aidan kaakkoispuolella maasto muuttuu vielä kosteammaksi kohden järven rantaa.

Kohteen kuvaus

Annetun koordinaattipisteen on aitaa jäljellä molemmin puolin pitkiä matkoja. Pisteen kohdalla on polun kohdalla aukko. Rakenteeltaan aita on alueelle tyypillinen, rautanauloin rakenneltu luomus. Vaikka aita on poistunut käytöstä jokin aika sitten, ja se on osittain romahtanut, ei se varmaankaan nykykunnosta päätellen ole erityisen vanha.

Kohteen raja

Koordinaattipiste on otettu polun kohdalla olevasta aidan aukosta. Aita jatkuu useita satoja metrejä pisteen molemmin puolin siellä täällä. Rakennelman luonteeseen kuuluu, että se saattaa jatkaa periaatteessa vaikka kilometrejä, riippuen rakennelman nykykunnosta.

Tulkinta

Kohde on pois käytöstä jäänyttä poroaitaa.

Kohdetyyppi: 99 Muu/määrittelemätön

Copyright: © Metsähallitus 2008

Koordinaatit: X 3631311, Y 7289466

© Maanmittauslaitos 1/MML/08
Mittakaava: 1:10000



Kohde on merkitty punaisella ympyrällä.

1702 Hyöteikönsuon soidensuojelualue, Lehdontaussuo niittylato | MH-tunnus: 56263

Kohdetyyppi:	9 Valmistuspaikat/ työpaikat	Haltija:	660 Pohjanmaan luontopalvelut
Ajoitus:	1999 Muu rakennus	Ylläpitäjä:	660 Pohjanmaan luontopalvelut
		Kunta:	305 KUUSAMO

Peruskartta:	4523 07	Geometria	4 Gps-mittaus, korjaamaton
Koordinaatit:	X 3620440, Y 7286321	tuotettu:	
		Löydöt:	

Taustatiedot

Lehdontaussuon niittylato on vanha Reiska-kohde, joka epähuomiossa jäi tarkastamatta Etelä-Kuusamon vanhojen metsien inventoinnin yhteydessä.

Ympäristön kuvaus

Niittyalue sijaitsee Närängänlehdon eteläpuolella. Sen halki virtaa puro.

Kohteen kuvaus

Paikalla ei käyty inventoinnin (2009) yhteydessä.

Kohteen rajaus

Niittylato peruskartalle merkityllä niittyalueella.

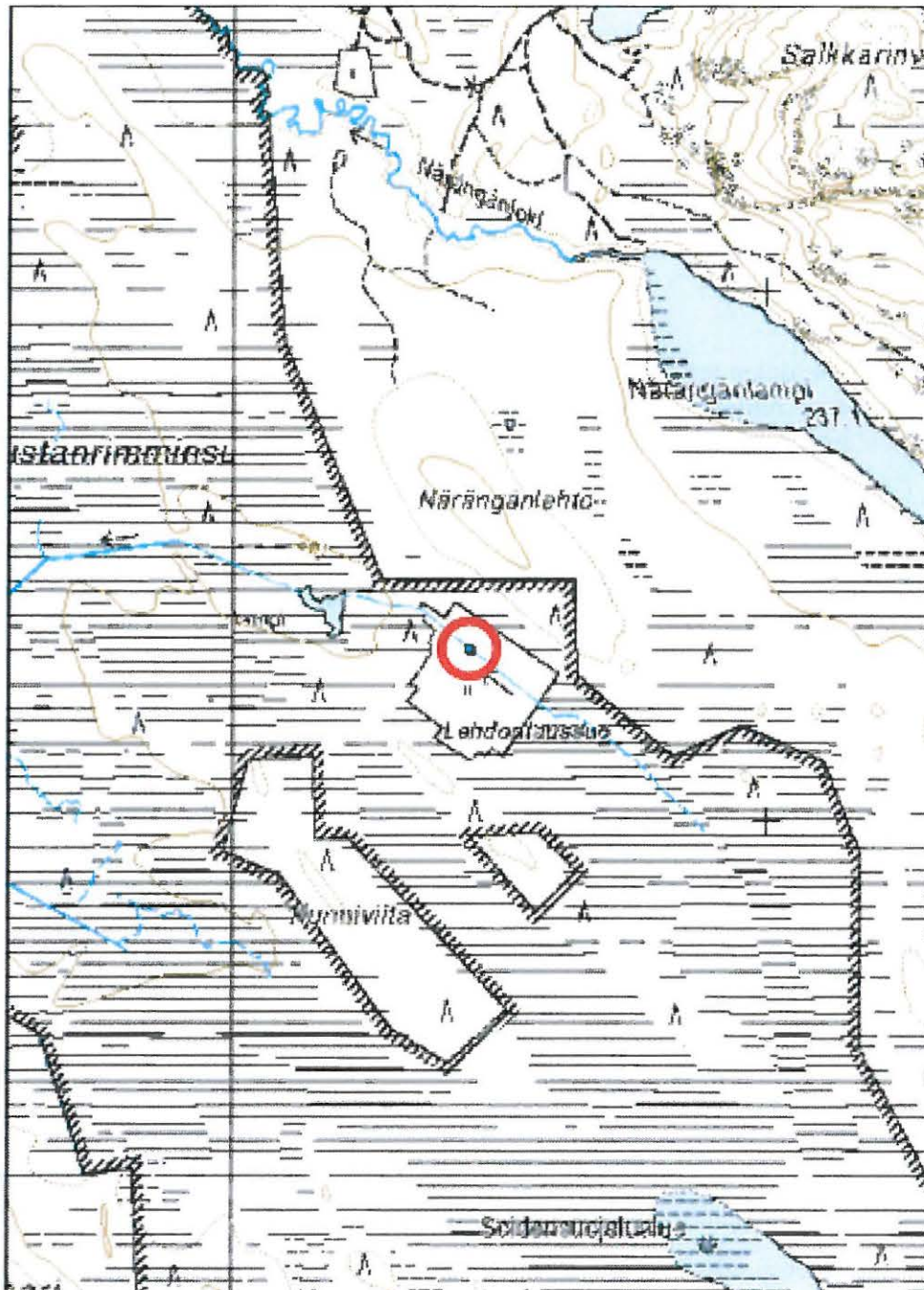
Kohdetyyppi: 9 Valmistuspaikat/työpaikat

Copyright: © Metsähallitus 2008

Koordinaatit: X 3620440, Y 7286321

Mittakaava: 1:10000

© Maanmittauslaitos 1/MML/08



Kohde on merkitty punaisella ympyrällä.

Kohdetyyppi:	9 Valmistuspaikat/ työpaikat	Haltija:	660 Pohjanmaan luontopalvelut
Ajoitus:	7116 Uusi aika	Ylläpitäjä:	660 Pohjanmaan luontopalvelut
		Kunta:	305 KUUSAMO

Peruskartta:	4523 07	Geometria	4 Gps-mittaus, korjaamaton
Koordinaatit:	X 3630588, Y 7289387	tuotettu:	
		Löydöt:	

Taustatiedot

Ellinpuron niitty lato dokumentoitiin Etelä-Kuusamon vanhojen metsien inventoinnin yhteydessä 3.7.2009. Virkkalan ja Anttilan raportissa (2000) Etelä-Kuusamon vanhojen metsien luontoinventoinnista mainitaan, että alueella on niitty lato.

Ympäristön kuvaus

Niitty lato sijaitsee Ellinlammesta Isoon Syrjäjärveen laskevan Ellinpuron pohjoisrannalla, suoniityllä. Matkaa purolle on noin 40 metriä. Tällä puolen puroa niittyä on aika leveästi, lato on sijoitettu niityn ja kuivemman maan reunalle. Metsikkö kasvaa keskimäärin korkeintaan kymmenen metriä korkeita mäntyjä.

Kohteen kuvaus

Lato on mitoiltaan noin 5 x 3.5 metriä, sen oviaukko on purolle päin. Vaikka lato on romahtanut, on sen rakenteista hahmotettavissa yhtä sun toista. Kurkihirsi on ladon sisällä romahtaneena, samoin oven yli kulkeva hirsi. Rakennelma on ollut normaaliin tapaan salvottu, hirsikertoja on jäljellä pitkälti toistakymmentä. Nurkkasalvosten kohdalla näkyy, että hirret on katkottu pääasiassa kirveellä. Rakennelman sisäpuolella on näkyvissä myös lattiarimoja.

Kohteen rajaus

Kohde sijaitsee muutan metrin säteellä koordinaattipisteestä. Lato muodostanee toiminnallisen kokonaisuuden parin tammen kanssa (82769, 82770), jotka sijaitsevat reilun sadan metrin säteellä ladosta, Ellinpuron varrella.

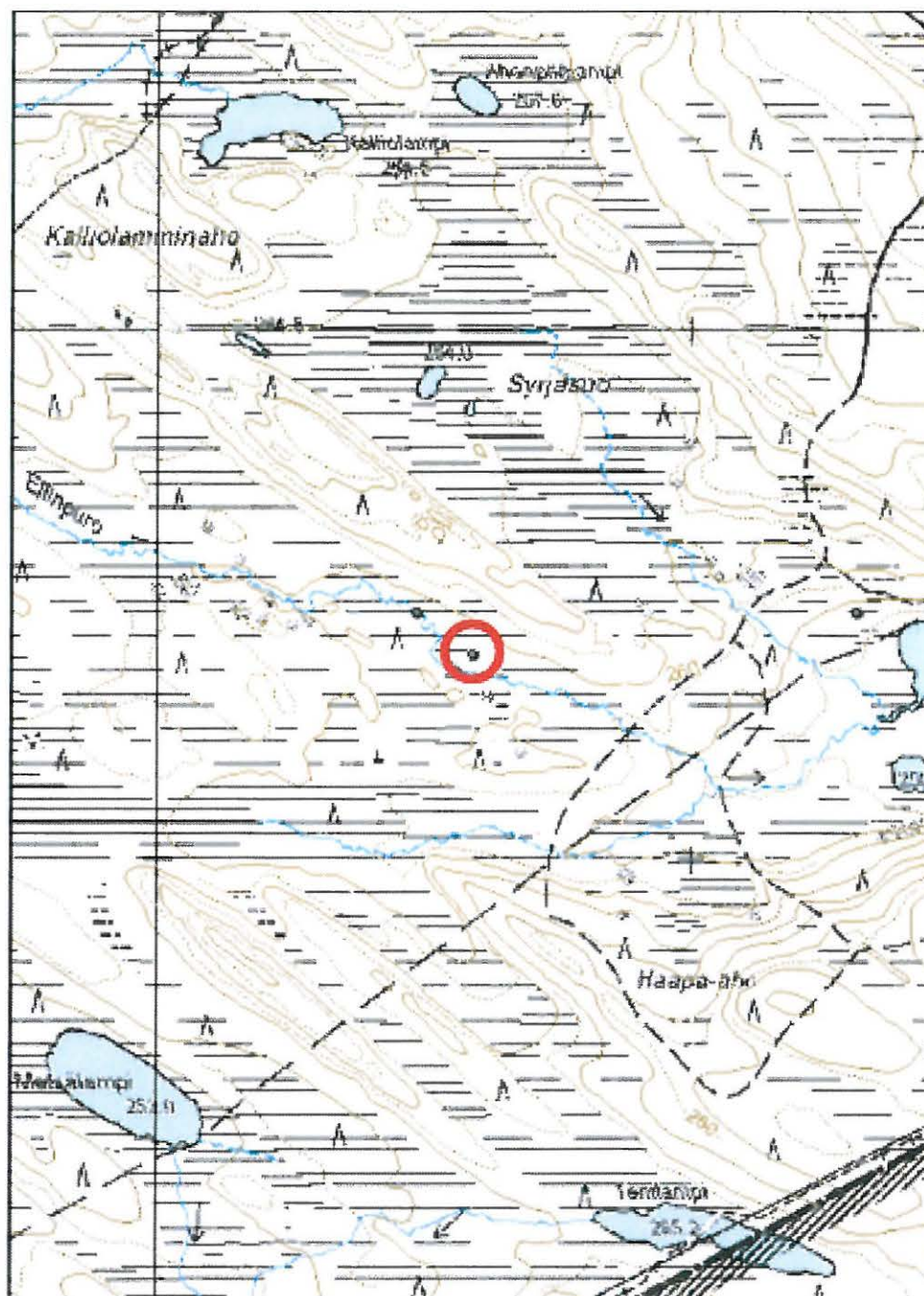
Tulkinta

Niitty lato liittyy selkeästi niitykkulttuurin jäänteisiin alueella. Sen ajoittaminen kovin tarkkaan ei käy päinsä. Nykykunnosta päätellen se on voinut olla käytössä sängen myöhäänkin.

Lisätietoja

Virkkala, R. & Anttila, I. (toim.) 2000. Etelä-Kuusamon vanhojen metsien jäsoiden luontoarvioinventointi. Pajupuronsuo, Romevaara, Närängänvaara, Virmajoki. - Alueelliset ympäristöjulkaisut 153. Pohjois-Pohjanmaan ympäristökeskus.

Kohdetyyppi:	9 Valmistuspaikat/työpaikat	Copyright:	© Metsähallitus 2008
Koordinaatit:	X 3630588, Y 7289387	Mittakaava:	© Maanmittauslaitos 1/MML/08 1:10000



Kohde on merkitty punaisella ympyrällä.



Yllä: Närängänvaara Ellinpuro näyttylato (82768). Ladon jäänteitä Ellinpuron varressa, Ison Syrjäjärven länsipuolella. Läbikuva. Kuvattu kaakosta luoteeseen, 3.7.2009.

Alla: Närängänvaara Ellinpuro 2 tammi? (82769). Kapeassa puron kohdassa muutamia hirsyä puron poikki. Kuvattu 3.7.2009.



Kohdetyyppi:	9 Valmistuspaikat/ työpaikat	Haltija:	660 Pohjanmaan luontopalvelut
Ajoitus:	7116 Uusi aika	Ylläpitäjä:	660 Pohjanmaan luontopalvelut
		Kunta:	305 KUUSAMO

Peruskartta:	4523 10	Geometria	4 Gps-mittaus, korjaamaton
Koordinaatit:	X 3630558, Y 7289352	tuotettu:	
		Löydöt:	

Taustatiedot

Ellinpuron (2) tammi dokumentoitiin Etelä-Kuusamon vanhojen metsien inventoinnin yhteydessä 3.7.2009.

Ympäristön kuvaus

Ellinpuron (2) tammi sijaitsee purossa reilu 40 metriä niittyladon (82768) eteläpuolella. Suoniitty ei ole erityisen kostea tällä kohdalla, pienikasvuinen männikkö alkaa muutaman kymmenen metrin päässä purosta. itse puro on vaivainen, reilun metrin levyinen ja puolisen metriä syvä uoma suon keskellä.

Kohteen kuvaus

Rakenne on pari pientä hirttä purossa. Ne ovat selvästi ihmisen paikalleen asettelemia ja sovittelemia, mutta mitään muita jäänteitä rakenteista ei ympäristössä ole.

Kohteen rajaus

Rakenne sijaitsee koordinaattipisteessä. Se muodostanee toiminnallisen kokonaisuuden toisen tammen ja niittyladon kanssa (82768, 82770), jotka sijaitsevat reilun sadan metrin säteellä, Ellinpuron varrella.

Tulkinta

Kyseessä voi olla pieni tammi, vaikka rakenteet paikalla ainakin tällä hetkellä näyttävät sangen vaatimattomilta.

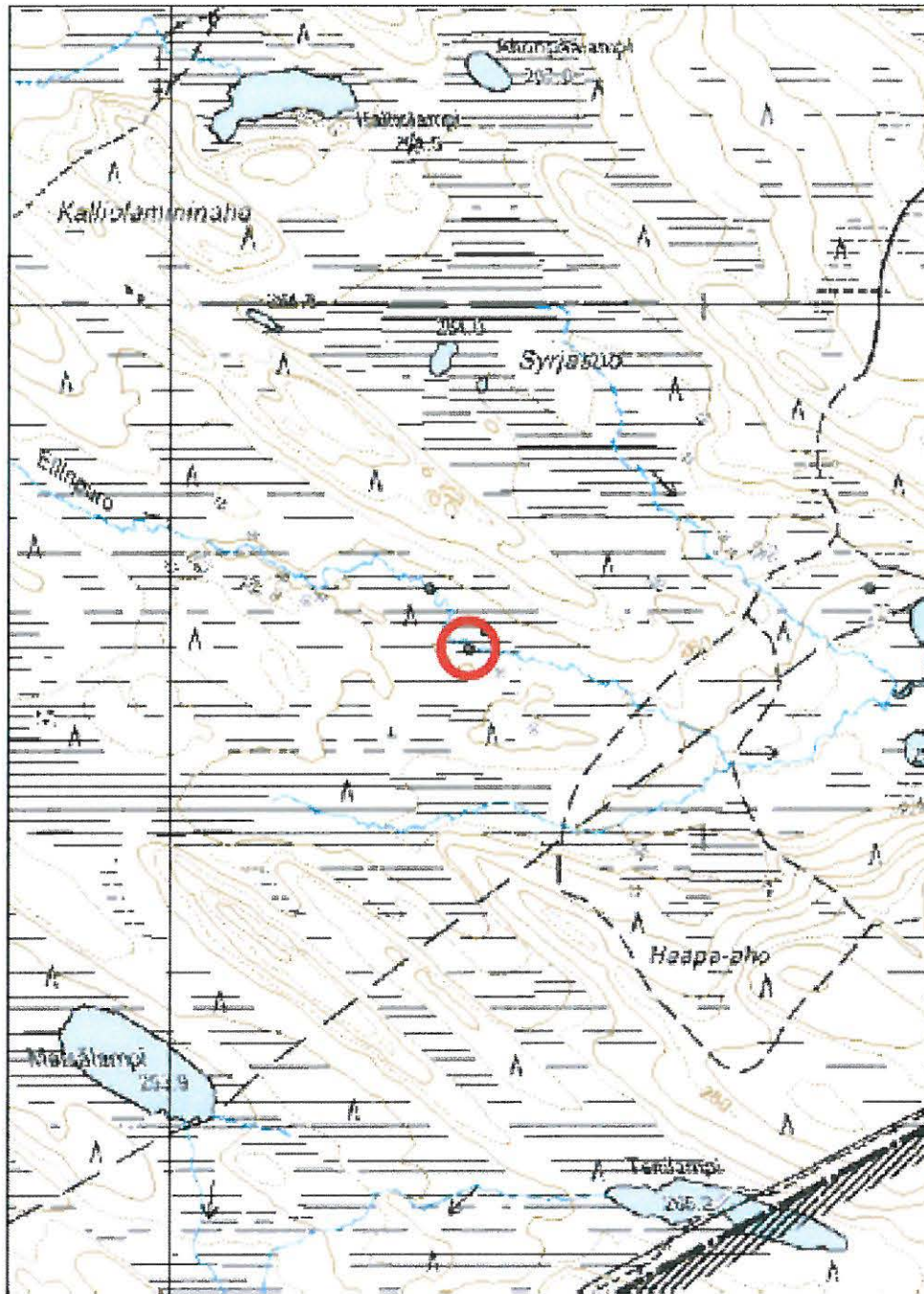
Kohdetyyppi: 9 Valmistuspaikat/työpaikat

Copyright: © Metsähallitus 2008

Koordinaatit: X 3630558, Y 7289352

Mittakaava: 1:10000

© Maanmittauslaitos 1/MML/08



Kohde on merkitty punaisella ympyrällä.

Kohdetyyppi:	9 Valmistuspaikat/ työpaikat	Haltija:	660 Pohjanmaan luontopalvelut
Ajoitus:	7116 Uusi aika	Ylläpitäjä:	660 Pohjanmaan luontopalvelut
		Kunta:	305 KUUSAMO

Peruskartta:	4523 10	Geometria	4 Gps-mittaus, korjaamaton
Koordinaatit:	X 3630484, Y 7289466	tuotettu:	
		Löydöt:	

Taustatiedot

Ellinpuron (3) tammi dokumentoitiin Etelä-Kuusamon vanhojen metsien inventoinnin yhteydessä 3.7.2009.

Ympäristön kuvaus

Ellinpuron (3) tammi sijaitsee purossa vajaa 150 metriä niityladon (82768) luoteispuolella. Suoniitty ei ole erityisen kostea tällä kohdalla, pienikasvuinen männikkö alkaa muutaman kymmenen metrin päässä purosta. Puro tekee kohdalla mutkan, se on kolmisen metriä leveä, suhteellisen matala uoma suon keskellä.

Niitty on edelleen hyvännäköistä ja heinää kasvavaa seutua.

Kohteen kuvaus

Tammesta on nähtävissä purossa kolme hirttä vedenpinnan yläpuolella, puron toisella reunalla. Koordinaattipisteen luoteispuolella on purossa ainakin parin kymmenen metrin matkalla puita sokin sokin, ja ne voivat olla peräisin tammen rakenteista.

Kohteen rajaus

Koordinaattipisteessä ja parikymmentä metriä siitä luoteeseen on jäänteitä tammesta. Tammi muodostanee toiminnallisen kokonaisuuden toisen tammen ja niityladon kanssa (82768, 82769), jotka sijaitsevat reilun sadan metrin säteellä, Ellinpuron varrella.

Tulkinta

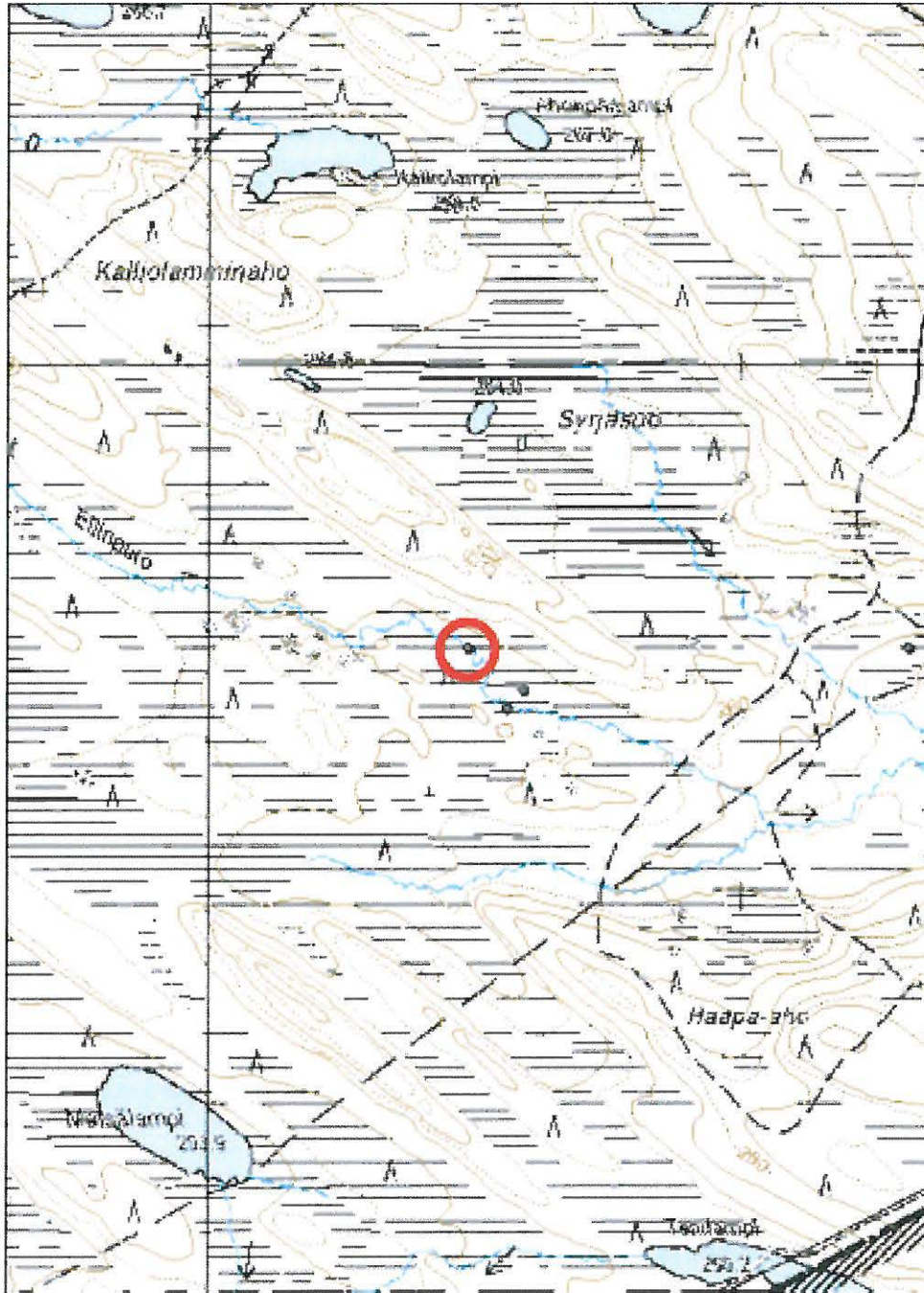
Kohde on lahoava ja tuhoutuva tammi.

Kohdetyyppi: 9 Valmistuspaikat/työpaikat

Copyright: © Metsähallitus 2008

Koordinaatit: X 3630484, Y 7289466

© Maanmittauslaitos 1/MML/08
Mittakaava: 1:10000



Kohde on merkitty punaisella ympyrällä.



Yllä: Närängänvaara Ellinpuro 3 tammi (82770). Tammen jäänteet noin 130 metriä Ellinpuron niittyäldolta (82768) luoteeseen. Puro on kohdalla noin kolme metriä leveä, hirsyä on purossa parin kymmenen metrin matkalla siellä täällä. Itse tammi on aika selvästi edelleen erottuva. Kuvattu koillisesta lounaaseen, 3.7.2009.

Alla: Närängänvaara Ellinlampi silta? (82771) ja Ellinlampi 2 silta (82772). Vanhempi silloista (82771) etualalla, taustalla häämöttää lammen eteläpäässä oleva uudempi silta, joka tosin on myös romahtamassa. Kuvattu kaakosta luoteeseen, 3.7.2009.



Kohdetyyppi:	13 Liikennekohteet	Haltija:	660 Pohjanmaan luontopalvelut
Ajoitus:	4199 Muu silta	Ylläpitäjä:	660 Pohjanmaan luontopalvelut
		Kunta:	305 KUUSAMO

Peruskartta:	4523 10	Geometria	4 Gps-mittaus, korjaamaton
Koordinaatit:	X 3629502, Y 7289873	tuotettu:	
		Löydöt:	

Taustatiedot

Kohde tarkastettiin ja dokumentoitiin 3.7.2009 Etelä-Kuusamon vanhojen metsien kulttuuriperintöinventoinnin yhteydessä. Siitä ei ollut aiempia tietoja.

Ympäristön kuvaus

Siltarakenne sijaitsee Ellinlammen kaakkoispäässä, Ellinpurossa, noin 50 metriä puron niskalta kaakkoon. Puro on kohdalla pari metriä leveä. Rannoilla on joitakin metriä suoniittyä, minkä jälkeen maasto vaihtuu puron molemmin puolin havupuita kasvaviksi vaaroiksi.

Kohteen kuvaus

Koordinaattipisteessä on jäänteitä lahoavasta siltarakenteesta, joka on rakennettu suhteellisen kevytrakenteisista hirsistä. Rannoilla on tukirakenteina hieman jyrkempiä puita, nekin hyvin maatuneita.

Kohteen rajaus

Sillan jäänteitä koordinaattipisteessä, sekä hieman rannoilla aivan pisteen tuntumassa.

Tulkinta

Silta lienee jäänyt käytöstä joitakin kymmeniä vuosia sitten.

Satakunta metriä luoteeseen on uudempi siltarakenne, mutta sekin näyttää jo poistuneen käytöstä. Sillat on rakennettu polun varteen, polun joka tulee koillisesta ja kulkee rajaa myötäillen kohti lounasta. Ilmeisesti polku siltoineen on varhempaa rajavyöhykkeen linjausta noudatteleva, ja siten tulkittavissa Rajavartiolaitoksen rakennelmaksi. Kun vyöhykkeen takarajaa on siirretty lähemmäs valtakunnan rajaa, on polkukin siltoineen jäänyt käytöstä.

Kohdetyyppi: 13 Liikennekohteet
Koordinaatit: X 3629502, Y 7289873

Copyright: © Metsähallitus 2008
© Maanmittauslaitos 1/MML/08
Mittakaava: 1:10000



Kohde on merkitty punaisella ympyrällä.

Kohdetyyppi:	13 Liikennekohteet	Haltija:	660 Pohjanmaan luontopalvelut
Ajoitus:	4199 Muu silta	Ylläpitäjä:	660 Pohjanmaan luontopalvelut
		Kunta:	305 KUUSAMO

Peruskartta:	4523 10	Geometria	4 Gps-mittaus, korjaamaton
Koordinaatit:	X 3629424, Y 7289951	tuotettu:	
		Löydöt:	

Taustatiedot

Kohde tarkastettiin ja dokumentoitiin 3.7.2009 Etelä-Kuusamon vanhojen metsien kulttuuriperintöin ventoinnin yhteydessä. Sen olemassaolon voi arvata, sillä peruskartalle on merkitty lampeen johtava polku lammen molemmin puolin, vaikka itse silta kartalta puuttuukin.

Ympäristön kuvaus

Siltarakenne sijaitsee Ellinlammen kaakkoispäässä. Lampi on sillan kohdalla vajaa kymmenen metriä leveä. Rannoilla on joitakin metriä suoniittyä, minkä jälkeen maasto vaihtuu puron molemmin puolin havupuuta kasvaviksi vaaroiksi.

Kohteen kuvaus

Kevytrakenteisen sillan jäänteet kulkevat yli Ellinlammen kaakkoispään. Itse sillan pinta on hyvin pitkosmainen. Nämä halkaistut hirret lepäävät lammen pohjaan asetettujen keveiden hirsitellinkien päällä. Suurin osa näistä tellingeistä on lauenneita, samoin pitkoshirret ovat lahoamassa ja leviämässä.

Kohteen rajaus

Sillan jäänteitä koordinaattipisteessä, sekä hieman rannoilla aivan pisteen tuntumassa.

Tulkinta

Silta on jäänyt käytöstä joku aika sitten.

Satakunta metriä kaakkoon on vanhempi siltarakenne, mutta se näyttää poistuneen jo aiemmin käytöstä. Sillat on rakennettu polun varteen, polun joka tulee koillisesta ja kulkee rajaa myötäillen kohti lounasta. Ilmeisesti polku siltoineen on varhempaa rajavyöhykkeen linjausta noudatteleva, ja siten tulkittavissa Rajavartiolaitoksen rakennelmaksi. Kun vyöhykkeen takarajaa on siirretty lähemmäs valtakunnan rajaa, on polkukin siltoineen jäänyt käytöstä.

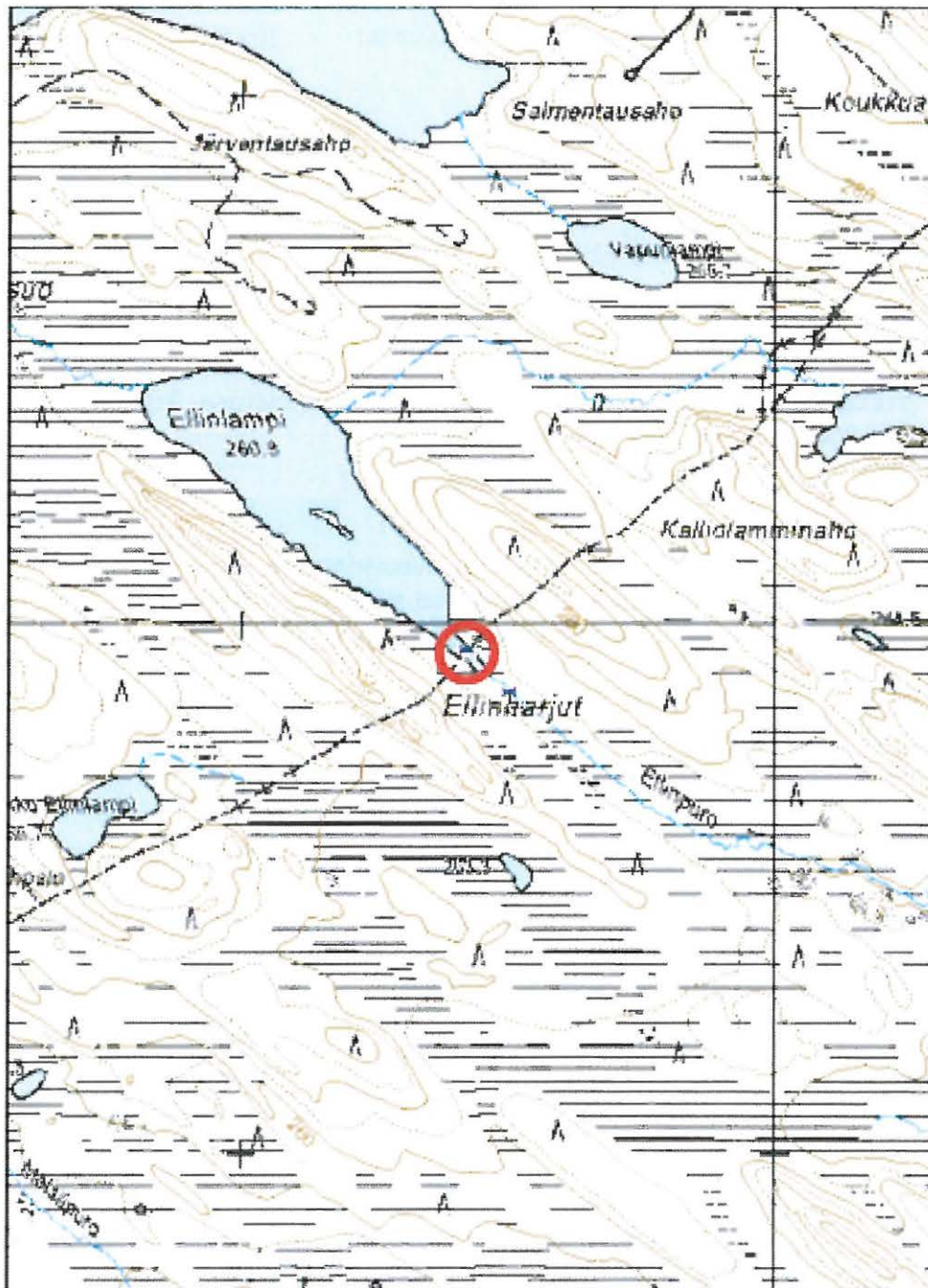
Kohdetyyppi: 13 Liikennekohteet

Copyright: © Metsähallitus 2008

Koordinaatit: X 3629424, Y 7289951

© Maanmittauslaitos 1/MML/08

Mittakaava: 1:10000



Kohde on merkitty punaisella ympyrällä.

**31313 Närängänvaara (amo+nat laaj), Paastousvaara pilkkapuu
(3kpl)**

MH-tunnus: 82773

Kohdetyyppi:	99 Muu/määrittelemätön	Haltija:	660 Pohjanmaan luontopalvelut
Ajoitus:	7116 Uusi aika	Ylläpitäjä:	660 Pohjanmaan luontopalvelut
Lukumäärä:	3	Kunta:	305 KUUSAMO

Peruskartta:	4523 10	Geometria tuotettu:	4 Gps-mittaus, korjaamaton
Koordinaatit:	X 3633574, Y 7292282	Löydöt:	

Taustatiedot

Kohteen pilkkapuut löytyivät Etelä-Kuusamon vanhojen metsien kulttuuriperintöinventoinnin yhteydessä 8.7.2009. Niistä ei ollut aiempia tietoja.

Ympäristön kuvaus

Kohteen pilkkapuut sijaitsevat Paastousvaaran lounaisrinteessä, kahden kartalle merkityn polun risteyskohdan tuntumassa. Polku jonka varrella pilkat sijaitsevat erottuu tosin enää heikosti maastossa, se lienee aiempi rajavyöhykkeen takarajaa noudatteleva polku.

Puut sijaitsevat aivan alarinteessä. Muutaman kymmenen metrin päässä lounaassa rinne muuttuu suoksi, jossa on pieniä vesilampareita.

Kohteen kuvaus

Kolme pilkkapuuta, pisteissä 7292282, 3633574, 7292276, 3633572 ja 7292268, 3633580.

Kaikki pilkkapuut ovat kelottuneita mäntyjä, joista kolmas on katkennut. Puut ovat reilun puolen metrin paksuisia, ja niissä on kirveellä tehtyjä hakkauksia, jotka eivät sinänsä vaikuta mitenkään systemaattisilta. Kaikissa pilkoissa on myös hakattu ”kuvakenttä”, johon kirveeniskut on hakattu.

Kohteen rajaus

Kohteet sijaitsevat koordinaattipisteissä. Kokonaisuus on muutaman kymmenen neliömetrin laajuisella alueella.

Tulkinta

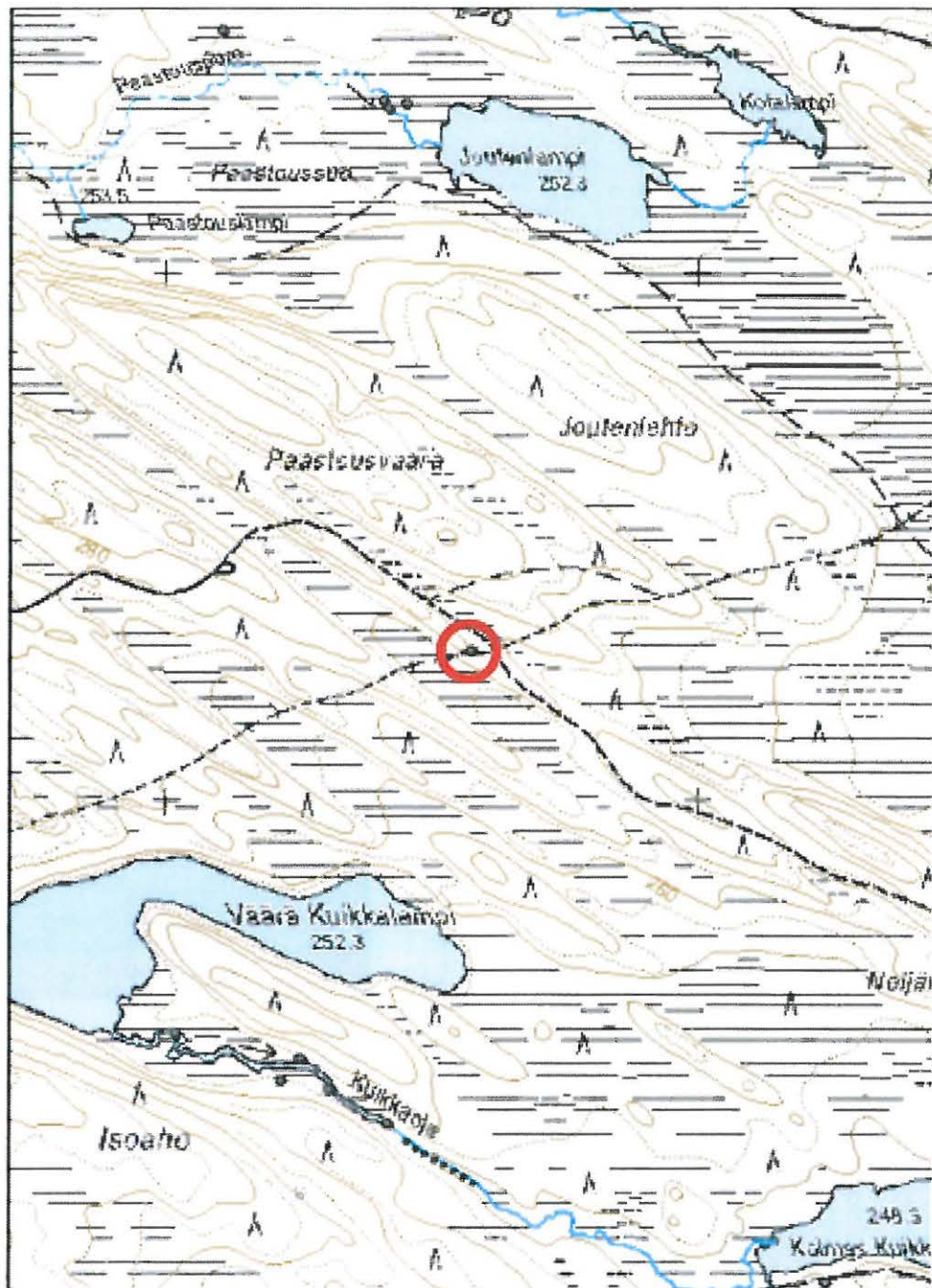
Vaikuttaisi siltä, että näillä pilkoilla olisi merkitty jotain varhaisempaa rajaa tai reittiä.

Kohdetyyppi: 99 Muu/määrittelemätön

Copyright: © Metsähallitus 2008

Koordinaatit: X 3633574, Y 7292282

© Maanmittauslaitos 1/MML/08
Mittakaava: 1:10000



Kohde on merkitty punaisella ympyrällä.



Närängänvaara Paastousvaara pilkkapuuta (3 kpl) (82773). Kuikkalampien koillispuolella oli pienellä alalla kolme pilkkapuuta, joista kuvassa ensimmäinen. Kuvattu 8.7.2009.



Yllä: Närängänvaara Paastousvaara pilkkapuuta (3 kpl) (82773). Kuikkalampien koillispuolella oli pienellä alalla kolme pilkkapuuta, joista kuvassa kolmas. Kuvattu 8.7.2009.



Vas.: Närängänvaara Paastousvaara pilkkapuuta (3 kpl) (82773). Kuikkalampien koillispuolella oli pienellä alalla kolme pilkkapuuta, joista kuvassa toinen. Kuvattu 8.7.2009.

**31313 Närängänvaara (amo+nat laaj), Väärä Kuikkalampi
tammi**

MH-tunnus: 82788

Kohdetyyppi: 99 Muu/määrittelemätön
Ajoitus: 7116 Uusi aika
Haltija: 660 Pohjanmaan luontopalvelut
Ylläpitäjä: 660 Pohjanmaan luontopalvelut
Kunta: 305 KUUSAMO

Peruskartta: 4523 10
Koordinaatit: X 3633019, Y 7291559
Geometria tuotettu: 4 Gps-mittaus, korjaamaton
Löydöt:

Taustatiedot

Virkkalan ja Anttilan raportissa (2000) Etelä-Kuusamon vanhojen metsien luontoinventoinnista mainitaan, että Väärän Kuikkalammen eteläpuolisella Kuikkaojalla on ollut paiseniitty sekä tammi. Kohde tarkastettiin ja dokumentoitiin 8.7.2009.

Ympäristön kuvaus

Tammi sijaitsee reilu sata metriä Kuikkaojan suulta, Väärän Kuikkalammen eteläpuolella. Lammen rannat eivät ole erityisen kosteat, kuivemmat havupuuvaltaiset kankaat nousevat pian puron rantojen yläpuolella. Joki on kohdalla 4-5 metriä leveä ja se tekee täällä mutkan.

Kohteen kuvaus

Tammeksi arveltu rakennelma on hieman omituinen, ja siinä näyttäisi olevan eri-ikäisiä elementtejä. Puron yli on kaadettu tukeva hirsi, joka lepää toisella rannalla kivipatjan päällä. Hirttä vasten on kasattu pieniä, halkaisijaltaan noin 15 cm paksuisia puita. Kasan päälle on vielä eräessä kohden asetettu metallista kanaverkkoa.

Kohteen rajaus

Kohde sijaitsee Kuikkaojassa, koordinaattipisteessä. Sen kaakkoispuolella, Kuikkaojan varrella on toinenkin tammi, pari suovaa sekä yksittäinen pilkkapuu. Vaikka ei varsinaisesti voida puhua mistään yksiselitteisestä toiminnallisesta kokonaisuudesta, näyttää alueella liikutun paljon. Niittykulttuuriin ja kulkemiseen liittyvien jäänteiden lisäksi Kuikkalampien tuntumasta on jäänteitä porotaloudesta.

Tulkinta

Tammelta vaikuttava rakennelma, jonka ajoitus tosin on mysteeri. Rakennelmassa on vanhempia ja uudempia elementtejä.

Lisätietoja

Virkkala, R. & Anttila, I. (toim.) 2000. Etelä-Kuusamon vanhojen metsien ja soiden luontoarvioinventointi. Pajupuronsuo, Romevaara, Närängänvaara, Virmajoki. - Alueelliset ympäristöjulkaisut 153. Pohjois-Pohjanmaan ympäristökeskus.

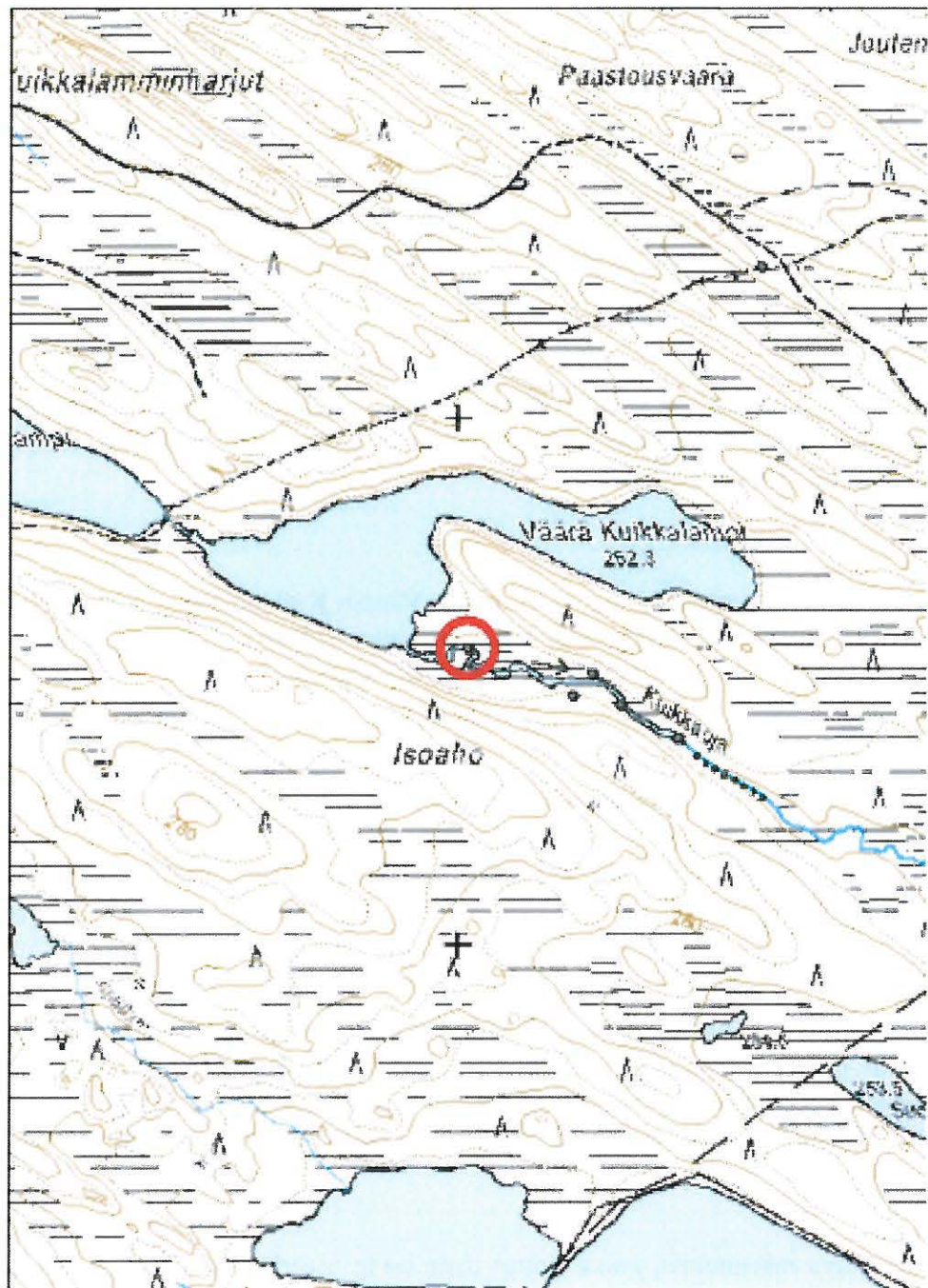
Kohdetyyppi: 99 Muu/määrittelemätön

Copyright: © Metsähallitus 2008

Koordinaatit: X 3633019, Y 7291559

© Maanmittauslaitos 1/MML/08

Mittakaava: 1:10000



Kohde on merkitty punaisella ympyrällä.



*Yllä: Närängänvaara Väärä Kuikkalampi tammi (82778). Hieman omi-
tuinen rakennelma, jossa on vanhempia
ja uudempia elementtejä. Kuikkaojassa
Väärän Kuikkalammen eteläpuolella.
Kuvattu 8.7.2009.*

*Vas.: Närängänvaara Kuikkaoja pilk-
kapuu (82789). Kuikkaojan varrella,
Väärän Kuikkalammen eteläpuolella on
pillapuu, joka on palanut puun veistelyn
jälkeen. Kuvattu 8.7.2009.*

Kohdetyyppi:	99 Muu/määrittelemätön	Haltija:	660 Pohjanmaan luontopalvelut
Ajoitus:	7116 Uusi aika	Ylläpitäjä:	660 Pohjanmaan luontopalvelut
		Kunta:	305 KUUSAMO

Peruskartta:	4523 10	Geometria tuotettu:	4 Gps-mittaus, korjaamaton
Koordinaatit:	X 3633217, Y 7291469	Löydöt:	

Taustatiedot

Kohde löytyi ja dokumentoitiin Etelä-Kuusamon vanhojen metsien kulttuuriperintöinventoinnin yhteydessä 8.7.2009 Kuikkaojan varsia tarkastettaessa.

Ympäristön kuvaus

Pilkkapuu sijaitsee Väärän Kuikkalammen eteläpuolella, Kuikkaojan etelärannan tuntumassa, Isoahon alarinteessä. Matkaa Kuikkaojalle on vajaat 30 metriä.

Ympäristö on kosteaa havupuuvaltaista metsää, jossa on merkkejä kaskeamisesta tai metsäpalosta, niin kuin vähän joka puolella Kuikkalampien ympäristössä. Pilkan kohdalla matalat harjut nousevat molemmin puolin puron rantoja.

Kohteen kuvaus

Pilkkapuu on mäntykelo, johon on kirveellä hakattu merkkejä ympäri runkoa. Tämän hakkaamisen jälkeen on runko vielä palanut tai sitä on poltettu alaosista. Kirveeniskut eivät näytä mitenkään erityisen strukturoiduilta.

Kohteen rajaus

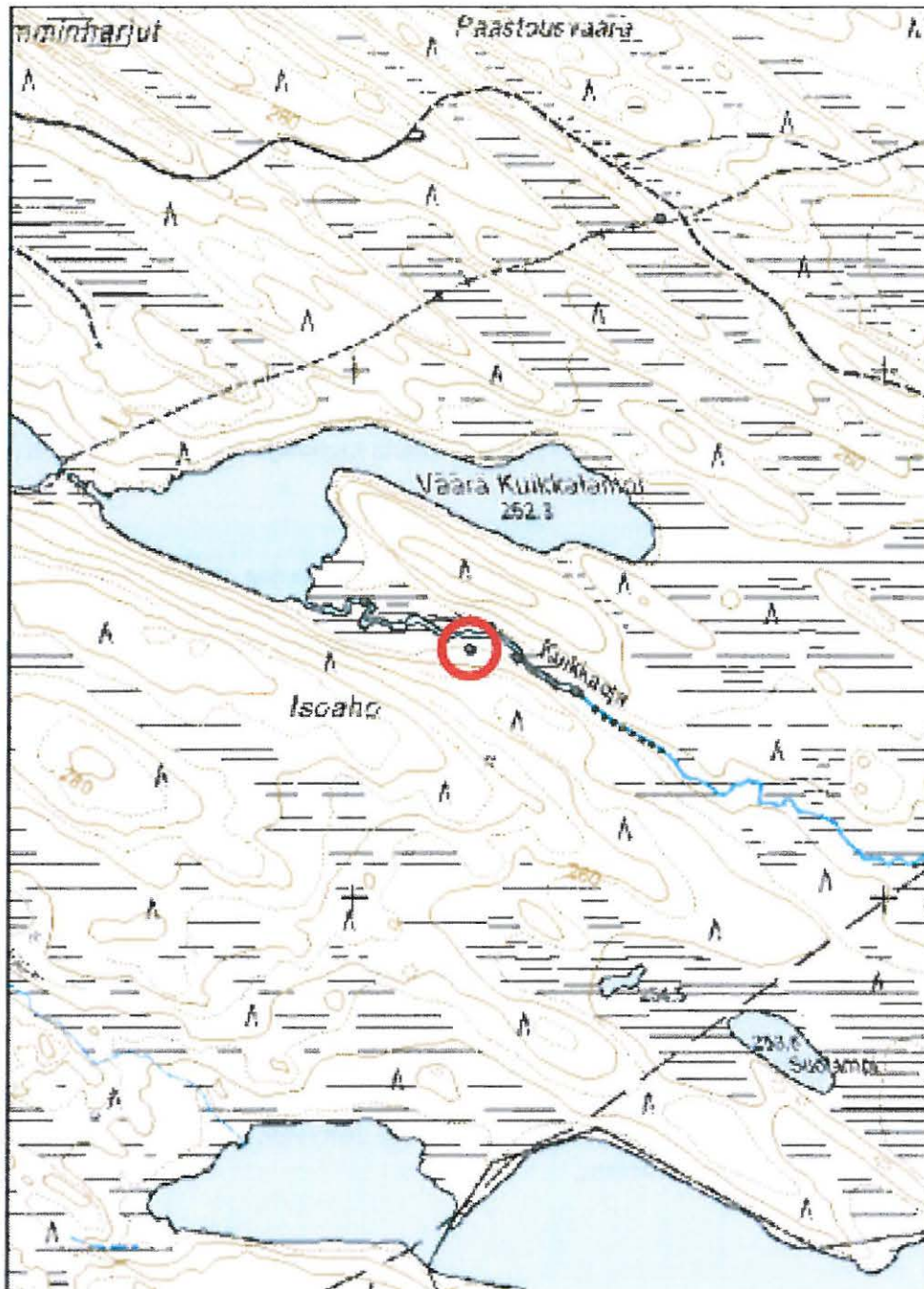
Pilkkapuu sijaitsee koordinaattipisteessä.

Kuikkalampien tuntumassa näyttää touhutun yhtä sun toista eri aikoina. Jälkiä niittyviljelystä on useassa paikassa, poroaitojen jäännöksiä löytyy myös. Mitään selkeää toiminnallista kokonaisuutta ei alueelle ehkä kuitenkaan ole hahmotettavissa.

Tulkinta

Pilkkapuulla on ehkä merkitty kulkureittiä tai nautinta-aluetta.

Kohdetyyppi:	99 Muu/määrittelemätön	Copyright:	© Metsähallitus 2008
Koordinaatit:	X 3633217, Y 7291469	Mittakaava:	© Maanmittauslaitos 1/MML/08 1:10000



Kohde on merkitty punaisella ympyrällä.

Kohdetyyppi:	99 Muu/määrittelemätön	Haltija:	660 Pohjanmaan luontopalvelut
Ajoitus:	7116 Uusi aika	Ylläpitäjä:	660 Pohjanmaan luontopalvelut
		Kunta:	305 KUUSAMO

Peruskartta:	4523 10	Geometria tuotettu:	9 Muu tuottamistapa
Koordinaatit:	X 3633254, Y 7291511	Löydöt:	

Taustatiedot

Virkkalan ja Anttilan raportissa (2000) Etelä-Kuusamon vanhojen metsien luontoinventoinnista mainitaan, että Väärän Kuikkalammen eteläpuolisella Kuikkaojalla on ollut paiseniitty sekä tammi. Suova löytyi ja dokumentoitiin 8.7.2009 etsittäessä näitä merkkejä niittykulttuurista alueella.

Ympäristön kuvaus

Suova sijaitsee Väärän Kuikkalammen eteläpuolella, Kuikkaojan pohjoisrannalla, kohdassa, jossa maasto nousee nopeasti rannasta kohti pientä harjua Väärän Kuikkalammen eteläpuolella. Rantaniittyä on paikalla vajaat kymmenkunta metriä, joki on reilu viisi metriä leveä.

Kohteen kuvaus

Rannalla on kolme veistettyä hirttä pystyssä. Näiden puiden halkaisija on noin 10-15 cm, ne ovat noin 80 cm korkeita. Kokonaisuudesta oli hieman vaikea saada kuvaa, sillä dokumentointi jouduttiin tekemään vastarannalta.

Kohteen rajaus

Kohde sijaitsee suurin piirtein koordinaattien osoittamassa kohdassa. Piste on arvioitu vastarannalta, noin 10 metrin päästä.

Kuikkalampien alueella on runsaasti vaihtelevantyyppisiä kulttuuriperintökohteita. Vaikka ei varsinaisesti voida puhua mistään yksiselitteisestä toiminnallisesta kokonaisuudesta alueella, näyttää siellä liikutun paljon. Niittykulttuuriin ja kulkemiseen liittyvien jäänteiden lisäksi Kuikkalampien tuntumasta on jäänteitä protaloudesta.

Tulkinta

Suova liittyy selkeästi alueen niittyviljelyyn.

Lisätietoja

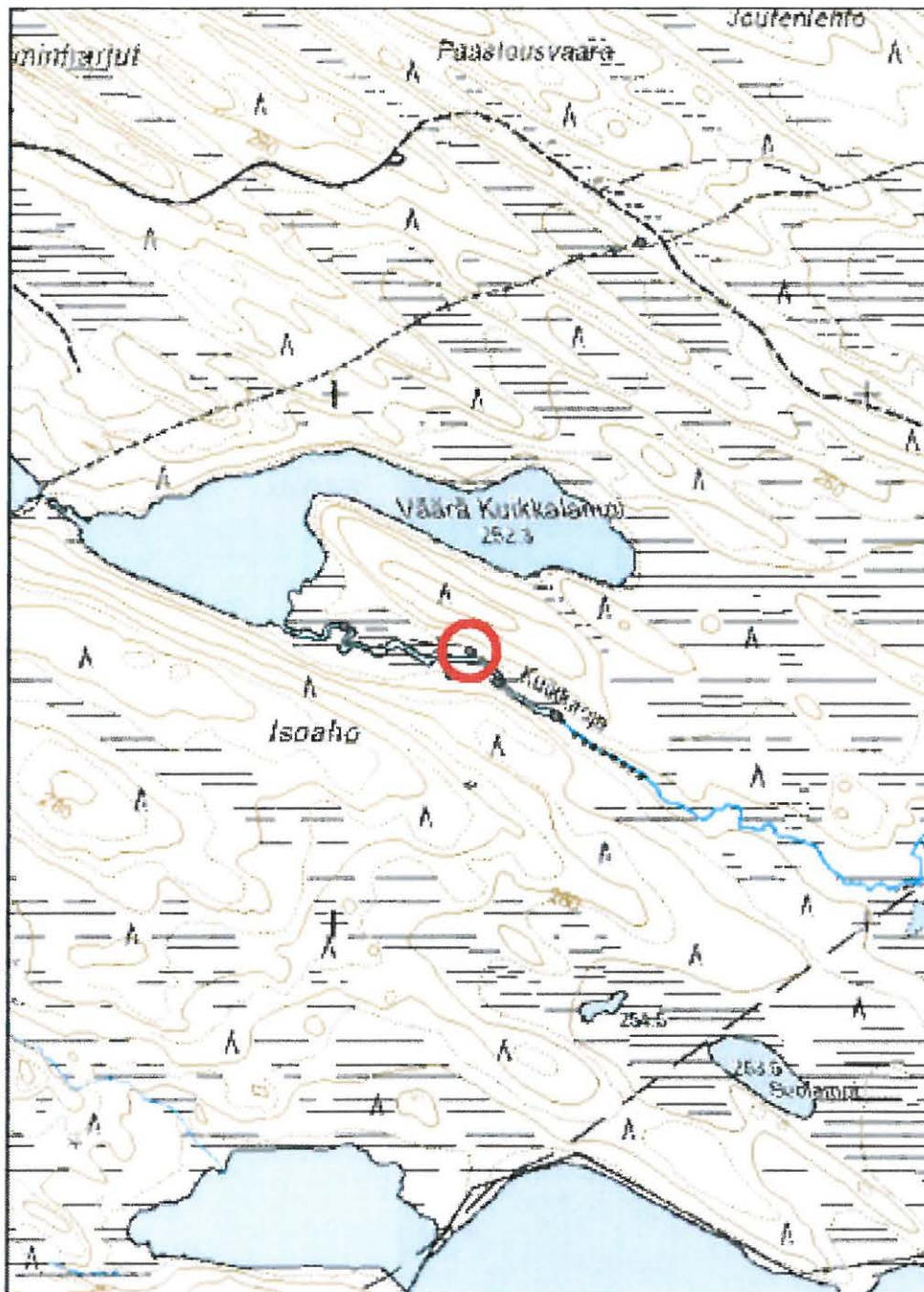
Virkkala, R. & Anttila, I. (toim.) 2000. Etelä-Kuusamon vanhojen metsien ja soiden luontoarvioinventointi. Pajupuronsuo, Romevaara, Närängänvaara, Virmajoki. - Alueelliset ympäristöjulkaisut 153. Pohjois-Pohjanmaan ympäristökeskus.

Kohdetyyppi: 99 Muu/määrittelemätön

Copyright: © Metsähallitus 2008

Koordinaatit: X 3633254, Y 7291511

© Maanmittauslaitos 1/MML/08
Mittakaava: 1:10000



Kohde on merkitty punaisella ympyrällä.



*Närängänvaara Kuikkaoja 2 suova (82790).
Suova sijaitsee ojan koillisrannalla, Väärän
Kuikkalammen eteläpuolella. Kuvattu
lounaasta koilliseen, ojan vastarannalta,
8.7.2009.*



*Närängänvaara Kuikkaoja 3 suova (82791).
Suova sijaitsee ojan lounaisrannalla, noin 80
metriä edellisestä suovasta (82790) lounaas-
een. Kuvattu 8.7.2009.*

Kohdetyyppi:	99 Muu/määrittelemätön	Haltija:	660 Pohjanmaan luontopalvelut
Ajoitus:	7116 Uusi aika	Ylläpitäjä:	660 Pohjanmaan luontopalvelut
		Kunta:	305 KUUSAMO

Peruskartta:	4523 10	Geometria tuotettu:	4 Gps-mittaus, korjaamaton
Koordinaatit:	X 3633307, Y 7291453	Löydöt:	

Taustatiedot

Virkkalan ja Anttilan raportissa (2000) Etelä-Kuusamon vanhojen metsien luontoinventoinnista mainitaan, että Väärän Kuikkalammen eteläpuolisella Kuikkaojalla on ollut paiseniitty sekä tammi. Suova löytyi ja dokumentoitiin 8.7.2009 etsittäessä näitä merkkejä niittykulttuurista alueella.

Ympäristön kuvaus

Suova sijaitsee Väärän Kuikkalammen eteläpuolella, Kuikkaojan etelärannalla, kohdassa, jossa maasto nousee nopeasti rannasta kohti pieniä harjuja molemmin puolin jokea. Rantaniittyä on paikalla vajaat kymmenkunta metriä, joki on reilu viisi metriä leveä.

Kohteen kuvaus

Suova muodostuu viidestä puusta, jotka on asetettu neliöksi. Viides puista on keskellä. Tämä puu on hieman muita korkeampi, noin 70 cm. Toiset rakennelman puista ovat korkeudeltaan puolisen metriä. Kaikki puut ovat päistään teroitettuja ja ne ovat noin 10 cm paksuisia.

Rakennelma levittäytyy noin neliömetrin alueelle aivan joen rannassa.

Kohteen rajaus

Kuikkalampien alueella on runsaasti vaihtelevantyyppisiä kulttuuriperintökohteita. Vaikka ei varsinaisesti voida puhua mistään yksiselitteisestä toiminnallisesta kokonaisuudesta alueella, näyttää siellä liikutun paljon. Niittykulttuuriin ja kulkemiseen liittyvien jäänteiden lisäksi Kuikkalampien tuntumasta on jäänteitä porotaloudesta.

Tulkinta

Suova liittyy selkeästi alueen niittyviljelyyn.

Lisätietoja

Virkkala, R. & Anttila, I. (toim.) 2000. Etelä-Kuusamon vanhojen metsien ja soiden luontoarvioinventointi. Pajupuronsuo, Romevaara, Närängänvaara, Virmajoki. - Alueelliset ympäristöjulkaisut 153. Pohjois-Pohjanmaan ympäristökeskus.

Kohdetyyppi: 99 Muu/määrittelemätön

Copyright: © Metsähallitus 2008

Koordinaatit: X 3633307, Y 7291453

© Maanmittauslaitos 1/MML/08
Mittakaava: 1:10000



Kohde on merkitty punaisella ympyrällä.

Kohdetyyppi:	99 Muu/määrittelemätön	Haltija:	660 Pohjanmaan luontopalvelut
Ajoitus:	7116 Uusi aika	Ylläpitäjä:	660 Pohjanmaan luontopalvelut
		Kunta:	305 KUUSAMO

Peruskartta:	4523 10	Geometria	4 Gps-mittaus, korjaamaton
Koordinaatit:	X 3633417, Y 7291389	tuotettu:	
		Löydöt:	

Taustatiedot

Virkkalan ja Anttilan raportissa (2000) Etelä-Kuusamon vanhojen metsien luontoinventoinnista mainitaan, että Väärän Kuikkalammen eteläpuolisella Kuikkaojalla on ollut paiseniitty sekä tammi. Tammi, joka ilmeisesti on raportissa tarkoitettu rakennelma, dokumentoitiin 8.7.2009.

Ympäristön kuvaus

Kohde sijaitsee Väärän Kuikkalammen eteläpuolella, Kuikkaojalla. Tammi on rakennettu joessa koskipaikan niskalle. Rannan niittyalue on paikalla vain noin viitisentoista metriä joen molemmin puolin. Rantaniityn takana nousevat matalat pienet havupuuvallat vaarat.

Kohteen kuvaus

Tammi on komea ja olosuhteet huomioonottaen hyvin säilynyt.

Joen poikki kulkee ainakin kolme jyrkää hirttä, joiden varaan on laitettu pinnan yläpuolelle yltäviä poikkipuita. Tammen rakenteet jatkuvat rannoilla, molemmin puolin jokea, halki niittyalueiden. Rakennelma erottuu matalana palteena niittykerroksen alta.

Muutaman metrin päässä rakenteesta, joen pohjassa, on lisää tukevia veistettyjä hirsii, jotka mitä ilmeisimmin ovat peräisin tammen rakenteista.

Kohteen rajausta

Kohde sijaitsee koordinaattipisteessä ja sen välittömässä läheisyydessä.

Kuikkalampien alueella on runsaasti vaihtelevantyyppisiä kulttuuriperintökohteita. Vaikka ei varsinaisesti voida puhua mistään yksiselitteisestä toiminnallisesta kokonaisuudesta alueella, näyttää siellä liikutun paljon. Niittykulttuuriin ja kulkemiseen liittyvien jäänteiden lisäksi Kuikkalampien tuntumasta on jäänteitä perotaloudesta.

Tulkinta

Tammi liittyy selkeästi alueen niittyviljelyyn.

Lisätietoja

Virkkala, R. & Anttila, I. (toim.) 2000. Etelä-Kuusamon vanhojen metsien ja soiden luontoarvioinventointi. Pajupuronsuo, Romevaara, Närängänvaara, Virmajoki. - Alueelliset ympäristöjulkaisut 153. Pohjois-Pohjanmaan ympäristökeskus.



Närängänvaara Kuikkaoja 4 tammi (82792). Koskipaikan yläpuolella ojassa, hyvin säilynyt. Rannoilla rakenteita näkyvissä turpeen peitossa (merkitty punaisiin nuolin). Rakenteita myös vedessä. Kuvattu 8.7.2009.

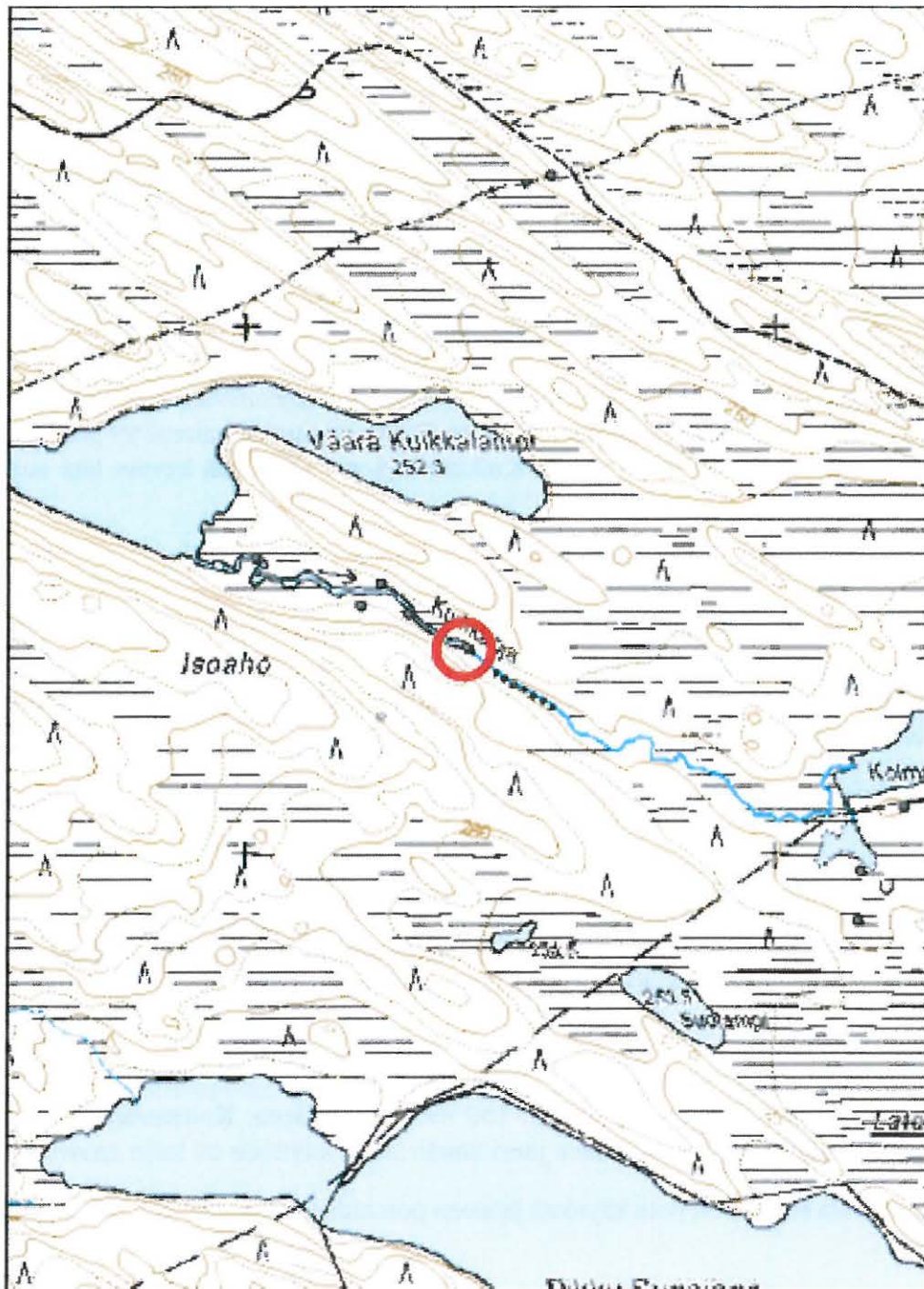


Kohdetyyppi: 99 Muu/määrittelemätön

Copyright: © Metsähallitus 2008

Koordinaatit: X 3633417, Y 7291389

© Maanmittauslaitos 1/MML/08
Mittakaava: 1:10000



Kohde on merkitty punaisella ympyrällä.

**31313 Närängänvaara (amo+nat laaj), Kolmas Kuikkalampi
niittylato**

MH-tunnus: 82793

Kohdetyyppi:	9 Valmistuspaikat/ työpaikat	Haltija:	660 Pohjanmaan luontopalvelut
Ajoitus:	7116 Uusi aika	Ylläpitäjä:	660 Pohjanmaan luontopalvelut
		Kunta:	305 KUUSAMO

Peruskartta:	4523 10	Geometria	4 Gps-mittaus, korjaamaton
Koordinaatit:	X 3634159, Y 7290966	tuotettu:	
		Löydöt:	

Taustatiedot

Kohde löytyi ja dokumentoitiin 8.7.2009 Etelä-Kuusamon vanhojen metsien kulttuuriperintötoiminnan yhteydessä. Virkkalan ja Anttilan raportissa (2000) mainitaan paiseniitty ja tammi Väärän Kuikkalammen eteläpuolella, mistä syystä Kuikkalampien ympäristöä käytiin läpi suhteellisen tarkkaan.

Ympäristön kuvaus

Niittylato sijaitsee Kolmannen Kuikkalammen eteläpuolella, laajalla ja lettoisella suolla. Peruskartalla kohdalle on merkitty lammen uloke, mutta maastossa tämä uloke on enemmänkin sarja pieniä altaita. Alue on rajavyöhykettä, ja se rajoittuu sekä idässä että lännessä kuivempiin, havupuuvaltaisiin kankaisiin.

Vajaa sata metriä etelään ladolta on jäänteitä vanhasta poroaidasta.

Kohteen kuvaus

Lato on noin 3.5 x 3.5 metrin laajuinen, ja siitä on jäljellä 4-5 hirsikertaa. Oviaukon paikkaa ei enää voi rakennelmasta hahmottaa, kurkihirsi on romahtanut sisään, samoin kattolaudoitus. Hirret on käsitelty kirveellä, eikä niitä siis esimerkiksi ole sahattu.

Kohteen rajaus

Kohde sijaitsee koordinaattipisteessä. Noin 150 metriä koilliseen, Kolmannen Kuikkalammen rannassa, on pilkkapuu, jonka liittyminen juuri tämän ladon käyttöön on tosin epävarmaa.

Sata metriä ladolta etelään on pois käytöstä jääneen poroaidan jäänteitä.

Tulkinta

Ladosta saa sen vaikutelman, että se on seissyt käyttämättömänä aika pitkään. suhteellisen korkeaan ikään viittaa myös hirsien käsittelytapa - hirsissä on havaittavissa vain kirveen jälkiä, sahausjäljet puuttuvat.

Lisätietoja

Virkkala, R. & Anttila, I. (toim.) 2000. Etelä-Kuusamon vanhojen metsien ja soiden luontoarvioinventointi. Pajupuronsuo, Romevaara, Närängänvaara, Virmajoki. - Alueelliset ympäristöjulkaisut 153. Pohjois-Pohjanmaan ympäristökeskus.



Yllä: Närängänvaara Kolmas Kuikkalampi nütylato (82793). Nütylato hyvin lettoisella suolla, rajavyöhykkeellä, lammen lounaispäässä. Kuvattu 8.7.2009.

Alla: Närängänvaara Kuikkaojankoski, kivikoinen koskipaikka ojassa. Kuvattu kaakosta luoteeseen, 8.7.2009.



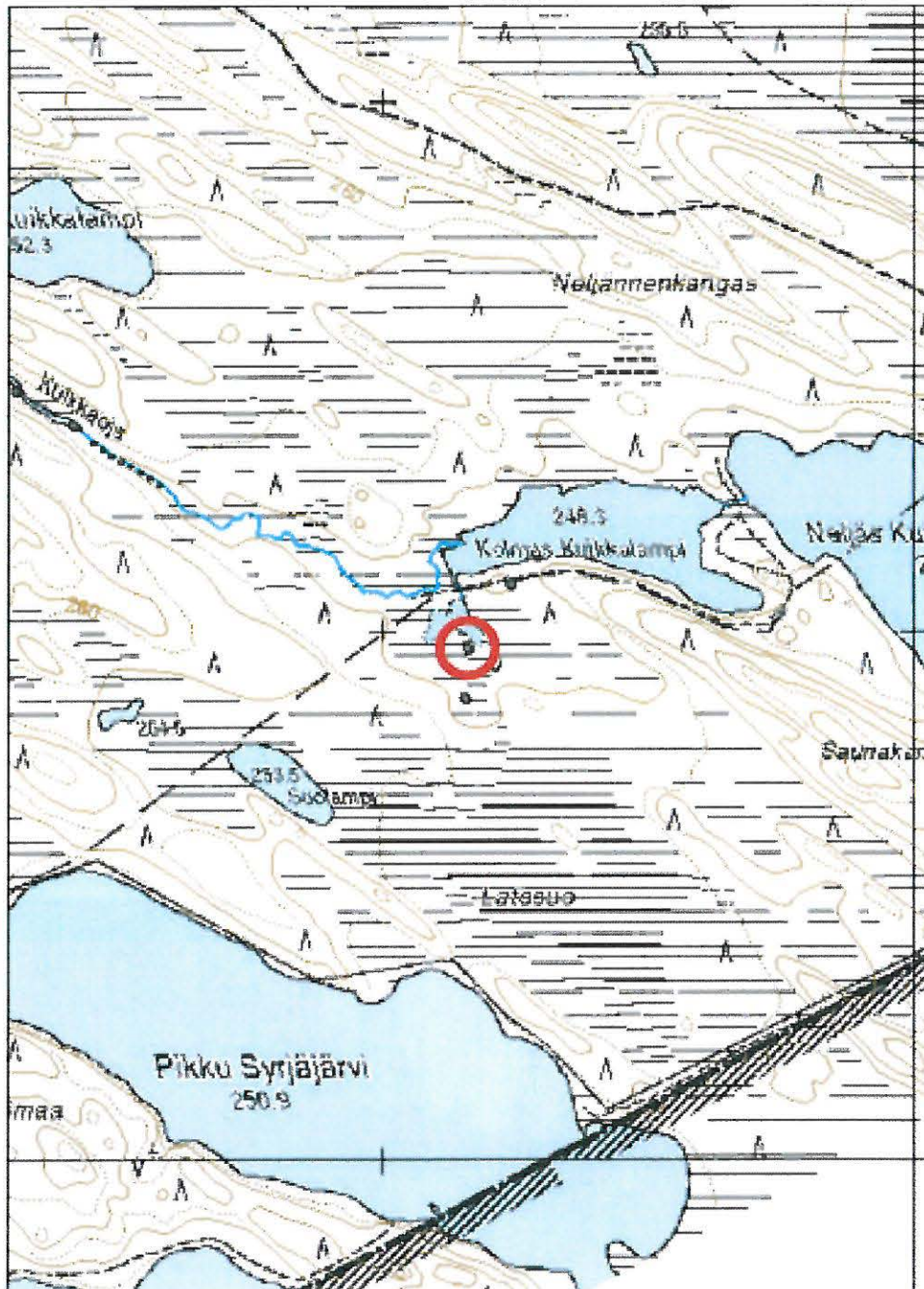
Kohdetyyppi: 9 Valmistuspaikat/työpaikat

Copyright: © Metsähallitus 2008

Koordinaatit: X 3634159, Y 7290966

© Maanmittauslaitos 1/MML/08

Mittakaava: 1:10000



Kohde on merkitty punaisella ympyrällä.

Kohdetyyppi:	99 Muu/määrittelemätön	Haltija:	660 Pohjanmaan luontopalvelut
Ajoitus:	7116 Uusi aika	Ylläpitäjä:	660 Pohjanmaan luontopalvelut
		Kunta:	305 KUUSAMO

Peruskartta:	4523 10	Geometria	4 Gps-mittaus, korjaamaton
Koordinaatit:	X 3634154, Y 7290872	tuotettu:	
		Löydöt:	

Taustatiedot

Kohde löytyi ja dokumentoitiin 8.7.2009 Etelä-Kuusamon vanhojenmetsien kulttuuriperintöinventoinnin yhteydessä. Virkkalan ja Anttilan raportissa (2000) mainitaan paiseniitty ja tammi Väärän Kuikkalammen eteläpuolella, mistä syystä Kuikkalampien ympäristöä käytiin läpi suhteellisen tarkkaan.

Ympäristön kuvaus

Poroaitaa on jäljellä Kolmannen Kuikkalammen eteläpuolella, laajan ja lettoisen suon eteläpuolella. Peruskartalla kohdalle on merkitty lammen uloke, mutta maastossa tämä uloke on enemmänkin sarja pieniä altaita. Alue on rajavyöhykettä, ja se rajoittuu sekä idässä että lännessä kuivempiin, havupuuvaltaisiin kankaisiin. Poroaidan kohdalla nämä kankaat puristavat suon noin sadan metrin levyiseksi vyöhykkeeksi, jonka poroaita katkaisee.

Vajaa sata metriä pohjoiseen aidan linjalta on niittyladon jäänteet.

Kohteen kuvaus

Aitaa on jäljellä noin sadan metrin matkalla suolla, kahden kankaan välissä. Aita jatkuu todennäköisesti kankailla, mutta tätä ei käyty enempää tarkastamaan.

Kohteen rajaus

Kohde jatkuu noin sadan metrin matkalla koordinaattipisteen tuntumassa, mahdollisesti pitemmällekin. Sata metriä pohjoiseen aidasta ovat niittyladon jäänteet. Ladolta noin 150 metriä koilliseen, Kolmannen Kuikkalammen rannassa, on pilkkapuu.

Mitään toiminnallista kokonaisuutta nämä jäänteet eivät muodosta, mutta niiden perusteella voidaan toki päätellen ihmisten liikkuneen alueella eri aikoina elannon perässä laajemminkin.

Tulkinta

Poroaita on jäänyt käytöstä jokin aika sitten.

Lisätietoja

Virkkala, R. & Anttila, I. (toim.) 2000. Etelä-Kuusamon vanhojenmetsien ja soiden luontoarvioinventointi. Pajupuronsuo, Romevaara, Närängänvaara, Virmajoki. - Alueelliset ympäristöjulkaisut 153. Pohjois-Pohjanmaan ympäristökeskus.

Kohdetyyppi: 99 Muu/määrittelemätön

Copyright: © Metsähallitus 2008

Koordinaatit: X 3634154, Y 7290872

© Maanmittauslaitos 1/MML/08
Mittakaava: 1:10000



Kohde on merkitty punaisella ympyrällä.

Kohdetyyppi:	99 Muu/määrittelemätön	Haltija:	660 Pohjanmaan luontopalvelut
Ajoitus:	7116 Uusi aika	Ylläpitäjä:	660 Pohjanmaan luontopalvelut
		Kunta:	305 KUUSAMO

Peruskartta:	4523 10	Geometria	4 Gps-mittaus, korjaamaton
Koordinaatit:	X 3634240, Y 7291088	tuotettu:	
		Löydöt:	

Taustatiedot

Kohde löytyi ja dokumentoitiin 8.7.2009 Etelä-Kuusamon vanhojenmetsien kulttuuriperintöinventoinnin yhteydessä. Virkkalan ja Anttilan raportissa (2000) mainitaan paiseniitty ja tammi Väärän Kuikkalammen eteläpuolella, mistä syystä Kuikkalampien ympäristöä käytiin läpi suhteellisen tarkkaan.

Ympäristön kuvaus

Pilkkapuu sijaitsee Kolmannen Kuikkalammen etelärannalla, kuivalla havupuita kasvavalla kankaalla, aivan rajavyöhykkeen takarajan pinnassa. Tämän kankaan eteläpuolella avautuu laajahko Latosuo. Nimestä huolimatta - Saunakangas - ei lammen etelärannalta löytynyt muita merkkejä ihmisen suoranaisestä toiminnasta alueelta.

Kohteen kuvaus

Pilkkapuu on kelohonka, joka on halkaisijaltaan puolisen metriä. Rungossa on epämääräisiä kirveeniskun jälkiä noin puolen metrin korkeudella. Puussa on rajavyöhykenauha.

Kohteen rajaus

Kohde sijaitsee koordinaattipisteessä. Noin 150 metriä lounaaseen, Kolmannen Kuikkalammen lounaispuolella, on niittylato, jonka yhteys pilkkapuuhun on tosin epävarmaa. Sata metriä ladolta etelään on pois käytöstä jääneen poroaidan jäänteitä.

Tulkinta

Pilkkapuu voi olla reitin ja nautinta-alueen merkinä.

Lisätietoja

Virkkala, R. & Anttila, I. (toim.) 2000. Etelä-Kuusamon vanhojenmetsien ja soiden luontoarvioinventointi. Pajupuronsuo, Romevaara, Närängänvaara, Virmajoki. - Alueelliset ympäristöjulkaisut 153. Pohjois-Pohjanmaan ympäristökeskus.

Kohdetyyppi: 99 Muu/määrittelemätön

Copyright: © Metsähallitus 2008

Koordinaatit: X 3634240, Y 7291088

© Maanmittauslaitos 1/MML/08
Mittakaava: 1:10000



Kohde on merkitty punaisella ympyrällä.

Oik.: Närängänvaara Saunakangas pilkkapuu (82795). Puu sijaitsee rajavyöhykkeen reunalla, Kolmannen Kuikkalammen etelärannalla. Tällä havupuuta kasvavalla harjanteella on muitakin potentiaalisia pilkkapuita. Kuvattu 8.7.2009.



Alla: Närängänvaara Joutenlampi niittylato (82797). Lammen luoteisrannalla, noin parin kymmenen metrin päässä puron uomasta, sijaitsee subteellisen hyvin säilyneet jäänteet ladosta. Kuvattu 9.7.2009.



Kohdetyyppi:	9 Valmistuspaikat/ työpaikat	Haltija:	660 Pohjanmaan luontopalvelut
Ajoitus:	7116 Uusi aika	Ylläpitäjä:	660 Pohjanmaan luontopalvelut
		Kunta:	305 KUUSAMO

Peruskartta:	4523 11	Geometria	4 Gps-mittaus, korjaamaton
Koordinaatit:	X 3633451, Y 7293314	tuotettu:	
		Löydöt:	

Taustatiedot

Kohde tarkastettiin ja dokumentoitiin 8.7.2009 Etelä-Kuusamon vanhojenmetsien kulttuuriperintöinventoinnin yhteydessä. Virkkalan ja Anttilan raportissa (2000) mainitaan Joutenlammen ympäristössä olevista ladoista, mistä syystä aluetta kuljettiin melko perusteellisesti.

Ympäristön kuvaus

Niittylato sijaitsee Joutenlammen luoteispuolisella suolla, Paastouspuron pohjoisrannalla, noin 80 metrin päässä lammen rannasta. Matkaa purolle on parikymmentä metriä.

Paastoussuo, joka aukeaa puron eteläpuolella, on paikoin hyvin lettoinen suo. sen eteläpuolella kohoavat Paastousvaara ja Joutenlehto.

Kohteen kuvaus

Niittylato on olosuhteet huomioonottaen hyvin säilynyt, noin 4 x 4 metrin laajuinen rakennelma. Sen kattorakenteet ovat romahtaneet, mutta kymmenkunta hirsikertaa on vielä seinistä jäljellä. Oviaukon päällä kulkee vielä hirsi alkuperäisellä paikallaan. Ovi on suunnattu purolle päin. Rakennelman sisällä on jäänteitä lattiasta sekä alas romahtaneita, tukevia kattolautoja. Ladon salvoksissa näkyy, että suurin osa hirsistä on sahattu.

Kohteen rajaus

Lato sijaitsee koordinaattipisteessä. Aivan ladon länsipuolella on tammi- ja patorakenteita kahdessakin kohden. Nelisensataa metriä luoteeseen, Paastouspuron pohjoisrannalla, on suovan jäänteitä. Paastouspuron aluetta voidaan pitää pienimuotoisena toiminnallisena kokonaisuutena, jossa toimet ovat keskittyneet niittyviljelyn piiriin.

Tulkinta

Kohde on pois käytöstä jäänyt niittylato. Nykykunnan ja rakenteellisten seikkojen perusteella vaikuttaa siltä, että lato ei välttämättä ole kovin vanha.

Lisätietoja

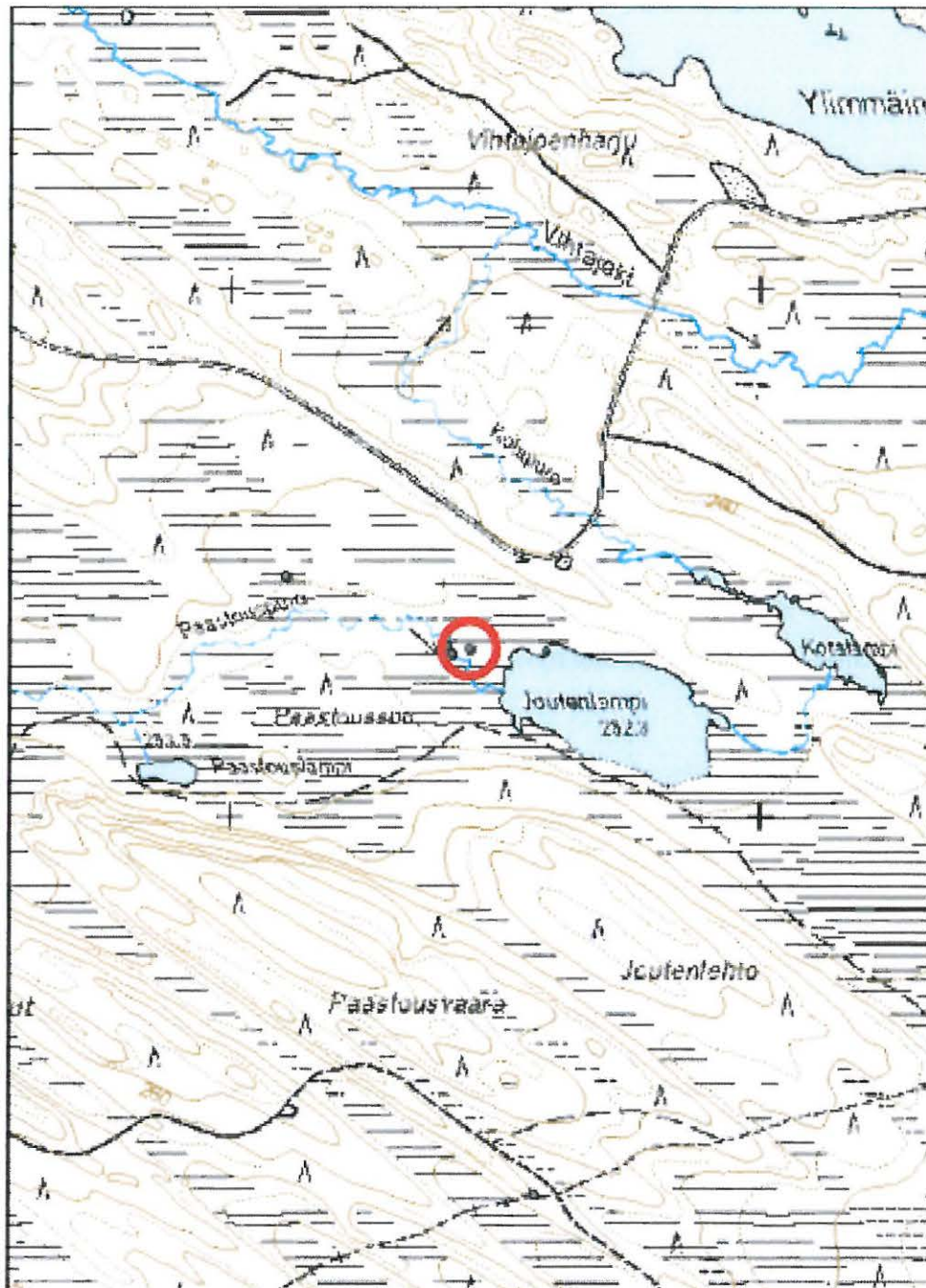
Virkkala, R. & Anttila, I. (toim.) 2000. Etelä-Kuusamon vanhojenmetsien ja soiden luontoarvioinventointi. Pajupuronsuo, Romevaara, Närängänvaara, Virmajoki. - Alueelliset ympäristöjulkaisut 153. Pohjois-Pohjanmaan ympäristökeskus.

Kohdetyyppi: 9 Valmistuspaikat/työpaikat

Copyright: © Metsähallitus 2008

Koordinaatit: X 3633451, Y 7293314

© Maanmittauslaitos 1/MML/08
Mittakaava: 1:10000



Kohde on merkitty punaisella ympyrällä.

Kohdetyyppi:	99 Muu/määrittelemätön	Haltija:	660 Pohjanmaan luontopalvelut
Ajoitus:	7116 Uusi aika	Ylläpitäjä:	660 Pohjanmaan luontopalvelut
		Kunta:	305 KUUSAMO

Peruskartta:	4523 11	Geometria	4 Gps-mittaus, korjaamaton
Koordinaatit:	X 3633417, Y 7293305	tuotettu:	
		Löydöt:	

Taustatiedot

Kohde tarkastettiin ja dokumentoitiin 8.7.2009 Etelä-Kuusamon vanhojenmetsien kulttuuriperintöinventoinnin yhteydessä. Virkkalan ja Anttilan raportissa (2000) mainitaan Joutenlammen ympäristössä olevista ladoista, mistä syystä aluetta kuljettiin melko perusteellisesti.

Ympäristön kuvaus

Tammi sijaitsee Joutenlammen luoteispuolista suota halkovassa Paastouspurossa.

Paastoussuo puron rannoilla on paikoin hyvin lettoinen suo. Sen eteläpuolella kohoavat Paastousvaara ja Joutenlehto.

Kohteen kuvaus

Viitisenkymmentä metriä ladolta, purossa, on pienen tammen jäänteet. Kapean puron yli on viritetty poikkipuu, jota vasten nojaa pystyssä toinen puu, halkaisijaltaan noin kymmensenttinen. Ojan pohjalla on siellä täällä lisää samanlaisia hirrenpätkiä.

Kohteen rajaus

Paastoussuolla on tämän tammen lisäksi muitakin niittykulttuuriin liittyviä rakennelmia. Aivan tammen läheisyydessä on jälkiä toisestakin patorakennelmasta, joen pohjoisrannalla on Joutenlammen niittylato. Vajaa 400 metriä luoteeseen on vielä suovan jäänteet. Paastouspuron aluetta voidaan pitää pienimuotoisena toiminnallisena kokonaisuutena, jossa toimet ovat keskittyneet niittyviljelyn piiriin.

Tulkinta

Pieni, poiskäytöstä jäänyt tammi.

Lisätietoja

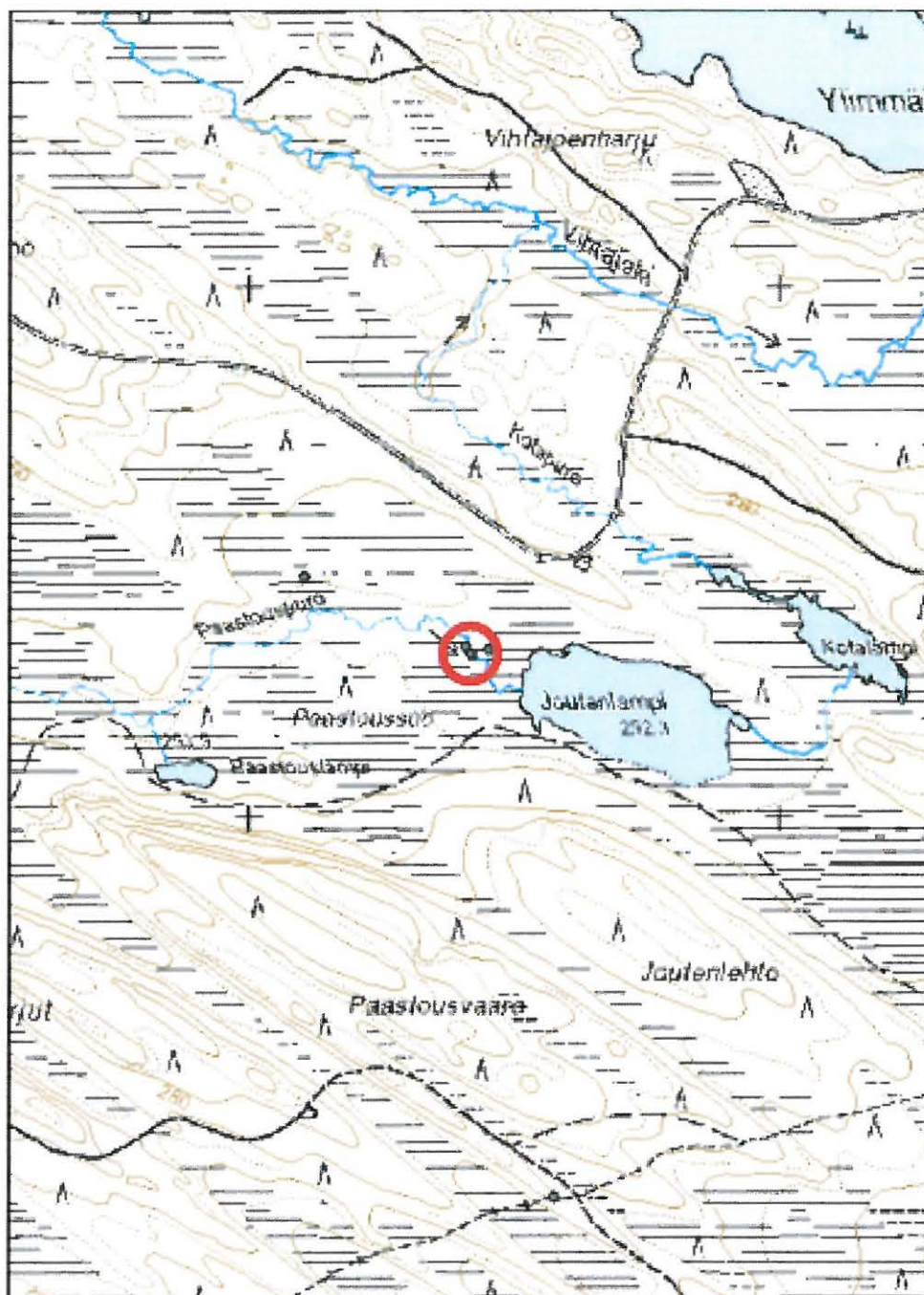
Virkkala, R. & Anttila, I. (toim.) 2000. Etelä-Kuusamon vanhojenmetsien jasoidenluontoarvioinventointi. Pajupuronsuo, Romevaara, Närängänvaara, Virmajoki. - Alueelliset ympäristöjulkaisut 153. Pohjois-Pohjanmaan ympäristökeskus.

Kohdetyyppi: 99 Muu/määrittelemätön

Copyright: © Metsähallitus 2008

Koordinaatit: X 3633417, Y 7293305

© Maanmittauslaitos 1/MML/08
Mittakaava: 1:10000



Kohde on merkitty punaisella ympyrällä.

Kohdetyyppi:	99 Muu/määrittelemätön	Haltija:	660 Pohjanmaan luontopalvelut
Ajoitus:	7116 Uusi aika	Ylläpitäjä:	660 Pohjanmaan luontopalvelut
		Kunta:	305 KUUSAMO

Peruskartta:	4523 11	Geometria	4 Gps-mittaus, korjaamaton
Koordinaatit:	X 3633407, Y 7293320	tuotettu:	
		Löydöt:	

Taustatiedot

Kohde tarkastettiin ja dokumentoitiin 8.7.2009 Etelä-Kuusamon vanhojenmetsien kulttuuriperintöinventoinnin yhteydessä. Virkkalan ja Anttilan raportissa (2000) mainitaan Joutenlammen ympäristössä olevista ladoista, mistä syystä aluetta kuljettiin melko perusteellisesti.

Ympäristön kuvaus

Tammi sijaitsee Joutenlammen luoteispuolista suota halkovassa Paastouspurossa.

Paastoussuo puron rannoilla on paikoin hyvin lettoinen suo. Sen eteläpuolella kohoavat Paastousvaara ja Joutenlehto.

Kohteen kuvaus

Tammi on pohjoisempi Paastouspuron kahdesta vaatimattomasta patorakennelmasta. Purossa on pari hirttä poikittain. Niistä jyrkempi on halkaisijaltaan noin 25 cm, hennompi noin 15 cm. Vaatimaton.

Kohteen rajaus

Paastoussuolla on tämän tammen lisäksi muitakin niittykulttuuriin liittyviä rakennelmia. Aivan tammen läheisyydessä on jälkiä toisestakin patorakennelmasta, joen pohjoisrannalla on Joutenlammen niittylato. Vajaa 400 metriä luoteeseen on vielä suovan jäänteet. Paastouspuron aluetta voidaan pitää pienimuotoisena toiminnallisena kokonaisuutena, jossa toimet ovat keskittyneet niittyviljelyn piiriin.

Tulkinta

Pieni, poiskäytöstä jäänyt tammi.

Lisätietoja

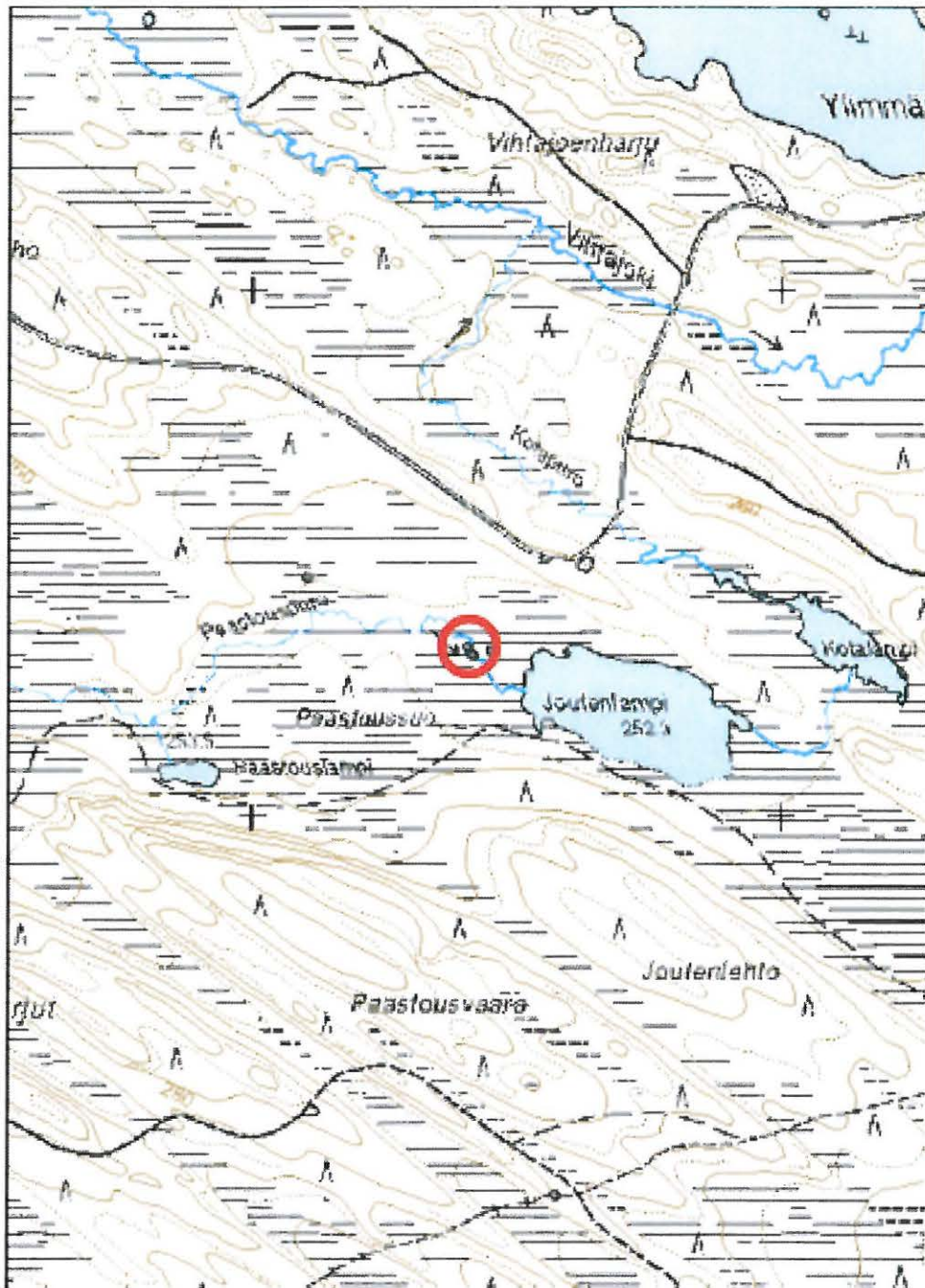
Virkkala, R. & Anttila, I. (toim.) 2000. Etelä-Kuusamon vanhojenmetsien jasoiden luontoarvioinventointi. Pajupuronsuo, Romevaara, Närängänvaara, Virmajoki. - Alueelliset ympäristöjulkaisut 153. Pohjois-Pohjanmaan ympäristökeskus.

Kohdetyyppi: 99 Muu/määrittelemätön

Copyright: © Metsähallitus 2008

Koordinaatit: X 3633407, Y 7293320

© Maanmittauslaitos 1/MML/08
Mittakaava: 1:10000



Kohde on merkitty punaisella ympyrällä.



*Närängänvaara Paastouspuro 2 pato (82799). Panoraamakuvan oikeassa reunassa nuolella merkitty patoraken-
nelma purossa, oikealla niitty lato (82797). Taustalla Joutenlampi. Kuvattu 9.7.2009.*



*Närängänvaara Paastouspuro tammi (82798). Nelisenkymmentä metriä Joutenlammen
niitty ladolta pikkaisen tammen jäänteet purossa. Kuvattu 9.7.2009.*

Kohdetyyppi:	99 Muu/määrittelemätön	Haltija:	660 Pohjanmaan luontopalvelut
Ajoitus:	7116 Uusi aika	Ylläpitäjä:	660 Pohjanmaan luontopalvelut
		Kunta:	305 Kuusamo

Peruskartta:	4523 11	Geometria	4 Gps-mittaus, korjaamaton
Koordinaatit:	X 3633104, Y 7293452	tuotettu:	
		Löydöt:	

Taustatiedot

Kohde tarkastettiin ja dokumentoitiin 8.7.2009 Etelä-Kuusamon vanhojen metsien kulttuuriperintöinventoinnin yhteydessä. Virkkalan ja Anttilan raportissa (2000) mainitaan Joutenlammen ympäristössä olevista ladoista, mistä syystä aluetta kuljettiin melko perusteellisesti.

Ympäristön kuvaus

Suovaksi ristitty rakennelma sijaitsee Paastoussuolla, kuutisenkymmentä metriä Paastouspuron pohjoispuolella. Suoalue on sangen laaja, ja se rajoittuu etelässä Paastousvaaraan ja Joutenlehtoon, pohjoisessa Vihtajoenahoon.

Kohteen kuvaus

Suova muodostuu neljästä rivissä olevasta pystyvuusta suoniityllä. Kolme puista on sijoitettu tasaisin, noin metrin välein. Neljäs puu on hieman kauempana. Kolme ensimmäistä on nelisnurkkaisia, päistään teroitettuja noin kymmenen sentin paksuisia puita. Neljäs on pyöreä, hieman korkeampi, yläosasta lovettu yksilö, jonka halkaisija on noin 7-8 cm.

Kohteen rajaus

Paastoussuolla on suovan lisäksi muitakin niittykulttuuriin liittyviä rakennelmia. Vajaa 400 metriä kaakkoon suovasta on jäljellä jäänteitä kahdestakin patorakennelmasta. Välittömästi näiden itäpuolella, joen pohjoisrannalla on Joutenlammen niitylato. Paastouspuron aluetta voidaan pitää pienimuotoisena toiminnallisena kokonaisuutena, jossa toimet ovat keskittyneet niittyviljelyn piiriin.

Tulkinta

Puut ovat hyväkuntoisia, ja yleisvaikutelmaksi jää, ettei tämä rakennelma voi olla kovin vanha.

Lisätietoja

Virkkala, R. & Anttila, I. (toim.) 2000. Etelä-Kuusamon vanhojen metsien ja soiden luontoarvioinventointi. Pajupuronsuo, Romevaara, Närängänvaara, Virmajoki. - Alueelliset ympäristöjulkaisut 153. Pohjois-Pohjanmaan ympäristökeskus.

Kohdetyyppi: 99 Muu/määrittelemätön

Copyright: © Metsähallitus 2008

Koordinaatit: X 3633104, Y 7293452

© Maanmittauslaitos 1/MML/08

Mittakaava: 1:10000



Kohde on merkitty punaisella ympyrällä.

Kohdetyyppi:	0 Ei määritelty	Haltija:	0 Ei määritelty
Ajoitus:	8199 Muu rakennelma	Ylläpitäjä:	0 Ei määritelty
		Kunta:	305 Kuusamo

Peruskartta:	4523 11	Geometria tuotettu:	0 Ei tiedossa
Koordinaatit:	X 3635364, Y 7293437	Löydöt:	

Taustatiedot

Kohde on muinaisjäännösrekisterin kohde Kuusamo 305010233 Ölkynharju N. Edelleen rekisterin mukaan kohde on esihistoriallinen kuoppakohde:

”Kohde sijaitsee Kuusamon kirkolta n. 44 km kaakkoon, Tammelasta n. 7 km etelään, rajavyöhykkeen länsilaidalla. Keskimmäisen- ja Alimmaisen-Ölkyn välisen kannaksen korkeimmalla on maakuoppa, jonka ala on n. 5 x 6 m ja syvyys n. 70 cm.”

Ympäristön kuvaus

Alue on kumpuilevaa hiekkaista harjannetta Keskimmäisen Ölkky -järven kaakkoispäässä. Paikalle ollaan tekemässä uutta metsäautotietä. Maasto kumpuilee suuresti, podsolimaannos on alueella häiriintymätön.

Kohteen kuvaus

Ainoa kohta alueella, joka etäisestikään muistuttaa mj-rekisterin kuvausta, sijaitsee pisteessä 7293.454, 3635.330. Piste poikkeaa siten noin 40 metriä ilmoitetusta, eikä se sovi normaaliin virhemarginaaliin. Maasto on kuitenkin sellaista, että painanteita voi mielin määrin kuvitella eripuolille, mutta ainoatakaan niin suurta kuin ilmoituksen mukaan kohde on, ei lähialueilta löydy.

Kohteen rajaus

Ilmoitettu kohde sijaitsee jonkin verran Närängän Natura-alueen pohjoispuolella.

Tulkinta

Ölkuynharjun pohjoisosien luonnonmuodostelmat eivät ole ihmisen aikaansaannoksia. Alueella ei runsaasta etsinnöistä huolimatta voitu havaita mitään lähimainkaan kiinteää muinaisjäännöstä muistuttavaa.

Kohde pitäisi poistaa Museoviraston muinaisjäännösrekisteristä.

Lisätietoja

Zubrow, Nunez, Daly, Frachetti, Trella, Chesnut, Michell, Niskanen, Rajala, Thurston 1999. Archaeological Survey of the Finnish-Russian Border and the Oulanka River Valley. Oulanka Reports 20, 1999. Oulanka Biological Station. Univeristy of Oulu.

Kohdetyyppi:

Copyright:

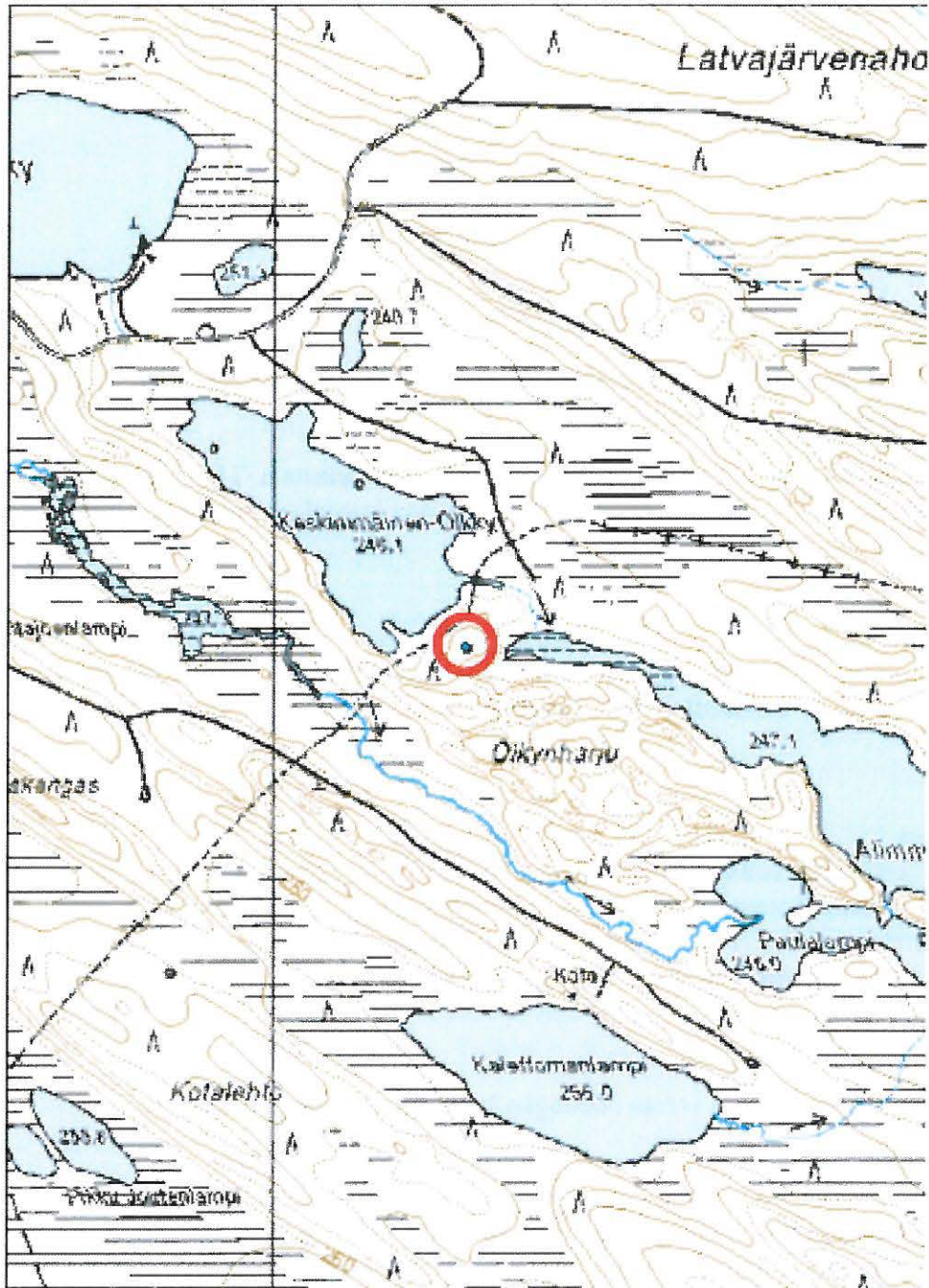
© Metsähallitus 2008

Koordinaatit: X 3635364, Y 7293437

Mittakaava:

© Maanmittauslaitos 1/MML/08

1:10000



Kohde on merkitty punaisella ympyrällä.

**31313 Närängänvaara (amo+nat laaj), Kotalehto, Etelä-
Kuusamon vanhat metsät na**

MH-tunnus: 48097

Kohdetyyppi: 99 Muu/määrittelemätön
Ajoitus: 7116 Uusi aika
Haltija: 660 Pohjanmaan luontopalvelut
Ylläpitäjä: 660 Pohjanmaan luontopalvelut
Kunta: 305 KUUSAMO

Peruskartta: 4523 10
Koordinaatit: X 3634805, Y 7292822
Geometria tuotettu: 4 Gps-mittaus, korjaamaton
Löydöt:

Taustatiedot

Kohde on muinaisjäännösrekisterin kohde Kuusamo 305010232 . Edelleen rekisterin mukaan kohde on esihistoriallinen painannekohde:

”Kohde sijaitsee Kuusamon kirkolta n. 44 km kaakkoon, Tammelasta n. 8 km etelään, Neljänestä Kuikkalammesta runsas kilometri pohjoiseen olevan Kotalehdon luoteisosan koillislaidalla. Paikalla on mahdollinen asuinpainanne, jonka ala on n. 1 x 4,5 m.”

Ympäristön kuvaus

Kohteen pitäisi sijaita aivan Närängän alueen pohjoisosassa, Kotalehdon pohjoisosassa, harjun alarinteessä. Alue on kumpuilevaa, kosteaa kangasmaastoa, joka kasvaa sekametsää. Maaperä on karkeaa moreenia. Alue ei koskaan jääkauden jälkeen ole ollut lähelläkään vesistöjä.

Kohteen kuvaus

Kohdetta ei voi oikein kuvailla, koska sitä ei ole olemassakaan.

Kohteen rajaus

Tulkinta

Älyttömämpää ei ole kuultukaan kuin metrin levyinen asuinpainne kaukana vedestä. Jos alueella olisi jotain sellaista, joka voisi viitata ihmistoimiin, en olisi yhtä skeptinen. Tarkastuksen perusteella kohde vaikuttaa täysin keksityltä.

Lisätietoja

Zubrow, Nunez, Daly, Frachetti, Trella, Chesnut, Michell, Niskanen, Rajala, Thurston 1999. Archaeological Survey of the Finnish-Russian Border and the Oulanka River Valley. Oulanka Reports 20, 1999. Oulanka Biological Station. Univeristy of Oulu.

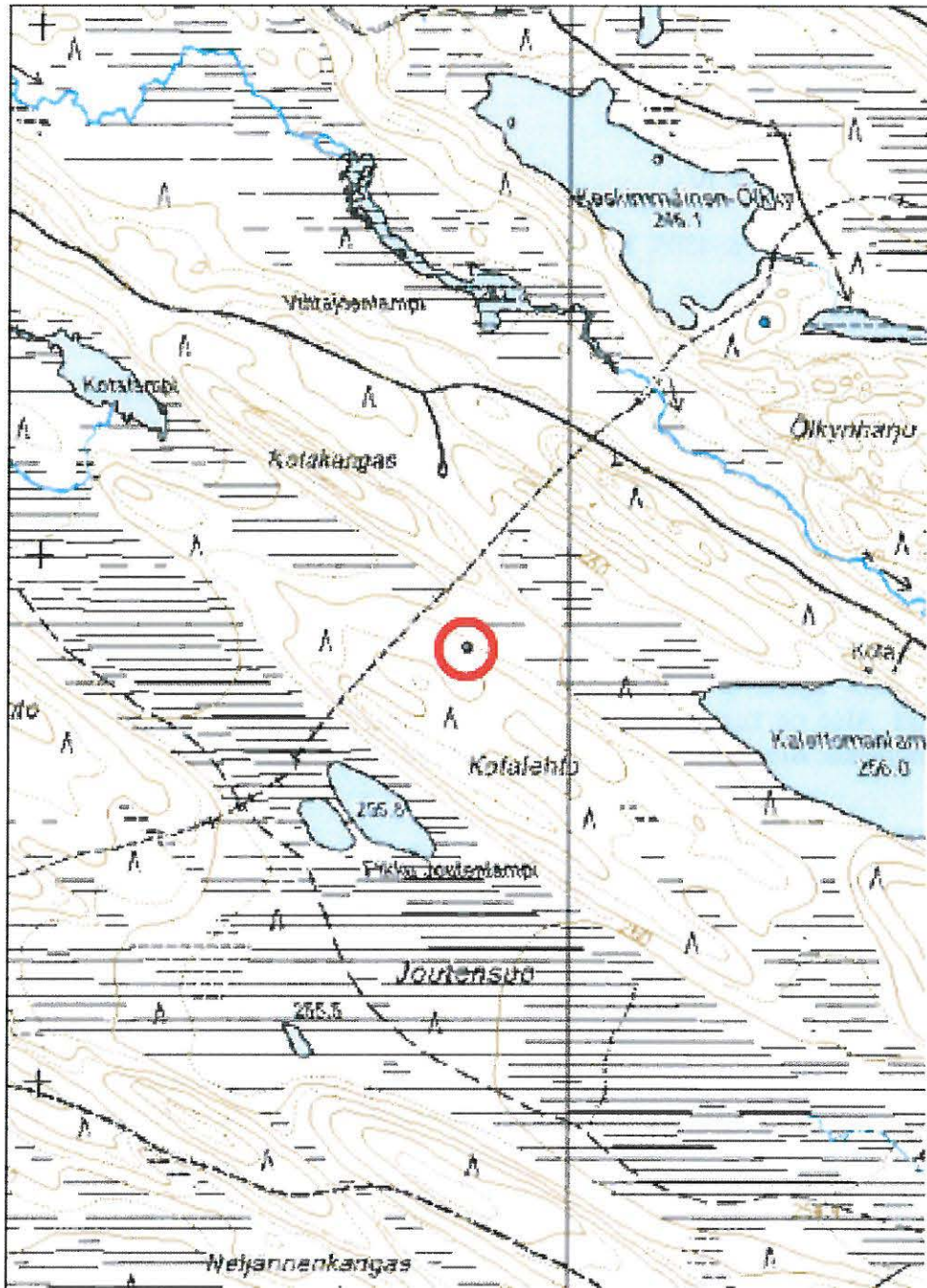
Kohdetyyppi: 99 Muu/määrittelemätön

Copyright: © Metsähallitus 2008

Koordinaatit: X 3634805, Y 7292822

© Maanmittauslaitos 1/MML/08

Mittakaava: 1:10000



Kohde on merkitty punaisella ympyrällä.

Kohdetyyppi:	9 Valmistuspaikat/ työpaikat	Haltija:	660 Pohjanmaan luontopalvelut
Ajoitus:	7116 Uusi aika	Ylläpitäjä:	660 Pohjanmaan luontopalvelut
		Kunta:	305 KUUSAMO

Peruskartta:	4523 10	Geometria	4 Gps-mittaus, korjaamaton
Koordinaatit:	X 3635672, Y 7291861	tuotettu:	
		Löydöt:	

Taustatiedot

Kohde löytyi ja dokumentoitiin 9.7.2009. Kohde oli merkittynä vanhalle topografikartalle, minkä perusteella paikkaa päädyttiin tarkastamaan.

Ympäristön kuvaus

Kohde sijaitsee Hanhilampeen (rajavyöhykkeellä) laskevan puron pohjoispuolisella Joutensuolla. Tämä puro tosin näkyy vain kartalla, maastossa sitä ei juurikaan voi erottaa. Suon pohjoispuolella kohoaa Kalettomanvaara, etelässä puolestaan Koppelokangas.

Joutensuo on kostea, paikoin hyvin lettoinen suo.

Kohteen kuvaus

Lato on noin 4.5 x 4.5 metrin laajuinen, hyvin säilynyt rakennelma. Sen kurkihirsi on vasta romahtanut, hirsikertoja on jäljellä useampia oviaukonkin yläpuolella. Katto on ollut laudoista tehty, oven suunta lounaaseen. Ladon sisällä oli tarkastushetkellä kaminan jäännöksiä.

Osa ladon hirsistä on sahattu, osa kirveellä työstettyjä.

Kohteen rajaus

Lato sijaitsee koordinaattipisteessä. Muita kulttuuriperintökohteita ei alueelta havaittu.

Tulkinta

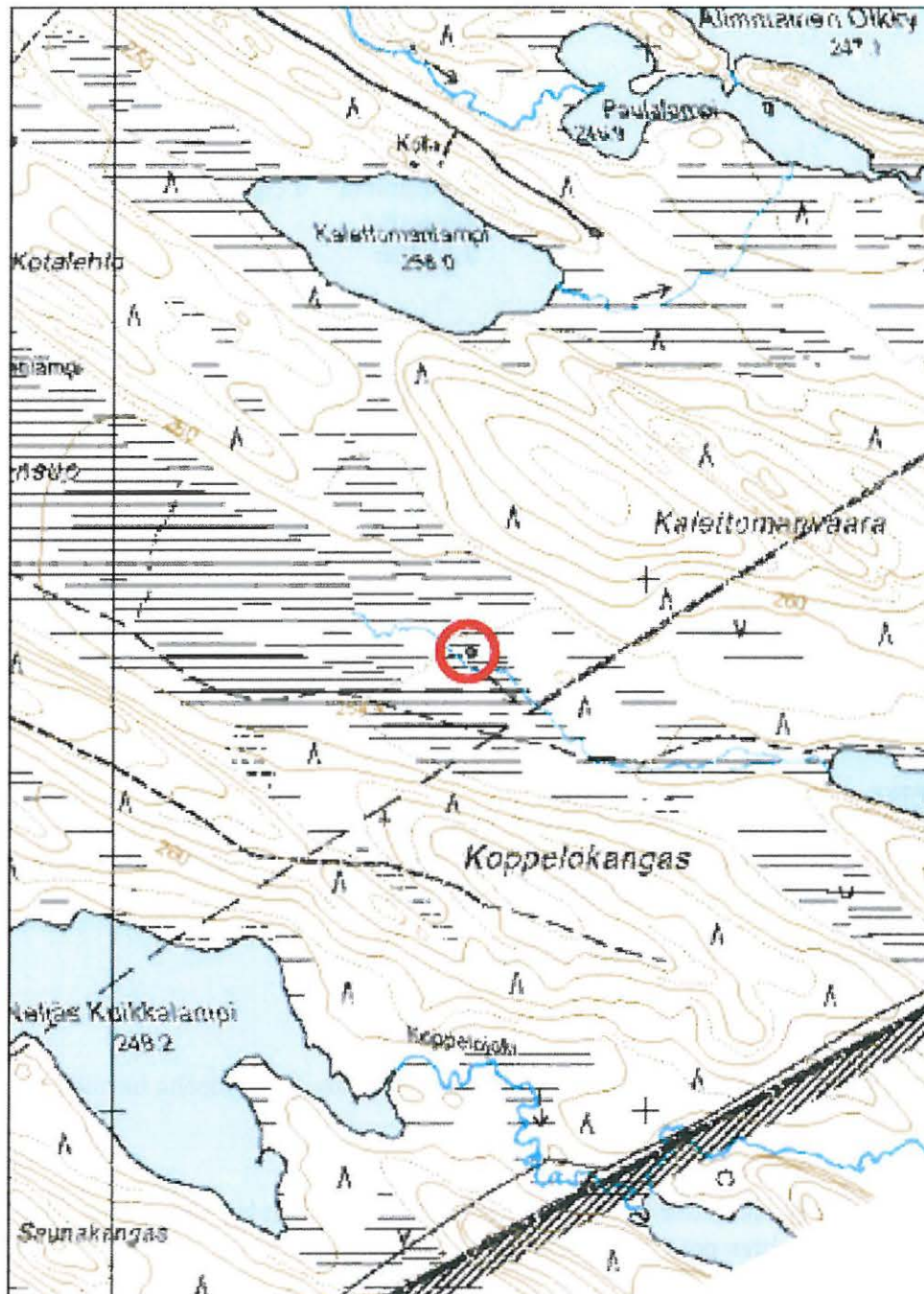
Ladon nykykunnosta ja rakenteellisista ratkaisuksista päätellen voi rakennelma olla suhteellisen tuore vaikkakin jo jokin aika sitten pois käytöstä jäänyt.

Kohdetyyppi: 9 Valmistuspaikat/työpaikat

Copyright: © Metsähallitus 2008

Koordinaatit: X 3635672, Y 7291861

© Maanmittauslaitos 1/MML/08
Mittakaava: 1:10000



Kohde on merkitty punaisella ympyrällä.



Närängänvaara Joutsensuo nütylato (82802). Lato sijaitsee Hanhilampeen, valtakunnan rajalle laskevan puron pohjoisrannalla, Joutsensuon kaakkoispäässä. Varustuksesta päätellen rakennelmaa on käytetty aika vasta. Kuvattu 9.7.2009.

Virmajoki, pisteen 7296 651, 3640 220 tuntumasta. Kuvattu koillisesta lounaaseen, 27.7.2009.



Kohdetyyppi:	99 Muu/määrittelemätön	Haltija:	660 Pohjanmaan luontopalvelut
Ajoitus:	7116 Uusi aika	Ylläpitäjä:	660 Pohjanmaan luontopalvelut
		Kunta:	305 KUUSAMO

Peruskartta:	4541 02	Geometria	4 Gps-mittaus, korjaamaton
Koordinaatit:	X 3640252, Y 7296425	tuotettu:	
		Löydöt:	

Taustatiedot

Virmajoen pilkkapuu löytyi Etelä-Kuusamon kulttuuriperintöinventoinneissa 27.7.2009. Siitä ei ole aiempia Reiska-merkintöjä.

Ympäristön kuvaus

Virmajoki luonnonsuojelualueella laskee Ala-Säynäjälumasta kohden itää. Joki jatkuu Suomen puolella vajaan kymmenen kilometrin matkan, minkä jälkeen sen vedet virtaavat Venäjän puolelle. Noin kymmenen metrin levyinen joki kiemurtelee kapean rantaniityn keskellä, ja siinä on useita koskipaikkoja. Rannat ovat paikoin hyvinkin rehevät ja vaikeakulkuiset. Vaikka rantojen yleisilme on kostea, kohoaa kangasmaasto paikkapaikoin erityisesti Virmajoen etelärannalla.

Kohteen kuvaus

Pilkkapuu on aikoinaan ollut hyvinkin mahtava ilmestys. Se on ollut lähes metrinen halkaisijaltaan, nykyään sitä on pystyssä enää kolmisen metriä toiselta kyljeltään. Puun kylkeen on aikoinaan veistetty rombin muotoinen kolo, joka nykyään puun lahottua on läpi koko rungon. Tämän rombin halkaisija on viitisentoista senttiä. Sen alapuolella puunrungossa on jälkiä kirveeniskuista. Muutaman kymmenen metrin päässä pilkkapuusta on vanha nuotiopaikka, jossa on hiiltynyttä puuta ja palaneita kiviä.

Kohteen rajaus

Pilkkapuu sijaitsee koordinaattipisteessä.

Tulkinta

Pilkkapuiden tulkinta on ongelmallinen, sillä niitä on aivan ilmeisesti tehty hyvinkin erilaisiin tarkoituksiin. Kevyet kirveeniskut puun kyljessä vaoivat olla vain ohikuljettaessa puolihuolimattomasti mäiskittyjä jälkiä. Osa pilkkapuista on selvästi syttöpuita, osalla on merkitty alueiden ja kulkureittien reunoja. Tietyt teemat tulevat useamminkin esiin. Etelä-Kuusamon pilkoissa olen havainnut useissakin eri kohteissa puun rungon sisään iskettyjä puutappeja. Toinen toistuva aihe on juuri Virmajoen pilkan tyyppinen rombikuvioiden. Sillä on todennäköisesti ollut jokin erikoismerkitys, mutta tarkempaa tietoa asiasta ei minulla ole.

Kohdetyyppi: 99 Muu/määrittelemätön

Copyright: © Metsähallitus 2008

Koordinaatit: X 3640252, Y 7296425

© Maanmittauslaitos 1/MML/08

Mittakaava: 1:10000



Kohde on merkitty punaisella ympyrällä.



Virmajoki pilkkapuu (82803). Pilkkapuu sijaitsee joen pohjoisrannalla, kostean reunalla, Kangasjärven eteläpuolella. Kuvattu 27.7.2009.



Virmajoki 2 suova (82804). Osittain labonneen suovan jäänteet Satasaarenlammen lounaispuolella, Virmajoen pohjoisrannalla. Jäänteet merkitty kuvaan punaisiin nuolin. Kuvattu 27.7.2009.



Lumpeita Virmajoella. Kuvattu 27.7.2009.

Kohdetyyppi:	9 Valmistuspaikat/ työpaikat	Haltija:	660 Pohjanmaan luontopalvelut
Ajoitus:	7118 Historiallinen aika	Ylläpitäjä:	660 Pohjanmaan luontopalvelut
		Kunta:	305 KUUSAMO

Peruskartta:	4541 02	Geometria	4 Gps-mittaus, korjaamaton
Koordinaatit:	X 3641236, Y 7295894	tuotettu:	
		Löydöt:	

Taustatiedot

Kohde dokumentoitiin 27.7.2009 Etelä-Kuusamon vanhojen metsien kulttuuriperintöinventointien yhteydessä. Tällöin tarkastettiin jokivartta Ala-Säynäjälumalta Venäjän rajalle.

Ympäristön kuvaus

Virmajoki virtaa Ala-Säynäjälumaa -järvestä kohti kaakkoa ja Venäjän rajaa noin kymmenen kilometrin matkan. Joen rannat ovat kosteat ja rehevät, joessa on useita koskipaikkoja. Varsinkin joen etelärannalla kangasmaasto paikka paikoin nousee rannasta hieman kuivempana, mutta rannat ovat aika vaikeakulkuiset.

Suova sijaitsee kostealla entisellä niityllä, joka kasvaa nykyään kitukasvuisia havupuita, aluskasvillisuutena suopursua ja juolukkaa.

Kohteen kuvaus

Parinkymmenen metrin päässä jokirannasta on pystyssä kaksi päistään teroitettua puuta, kolmas retkottaa maassa. Puut ovat halkaisijaltaan 8-10 cm, ja niiden korkeus on puolisen metriä.

Kohteen rajaus

Suova sijaitsee koordinaattipisteessä.

Tulkinta

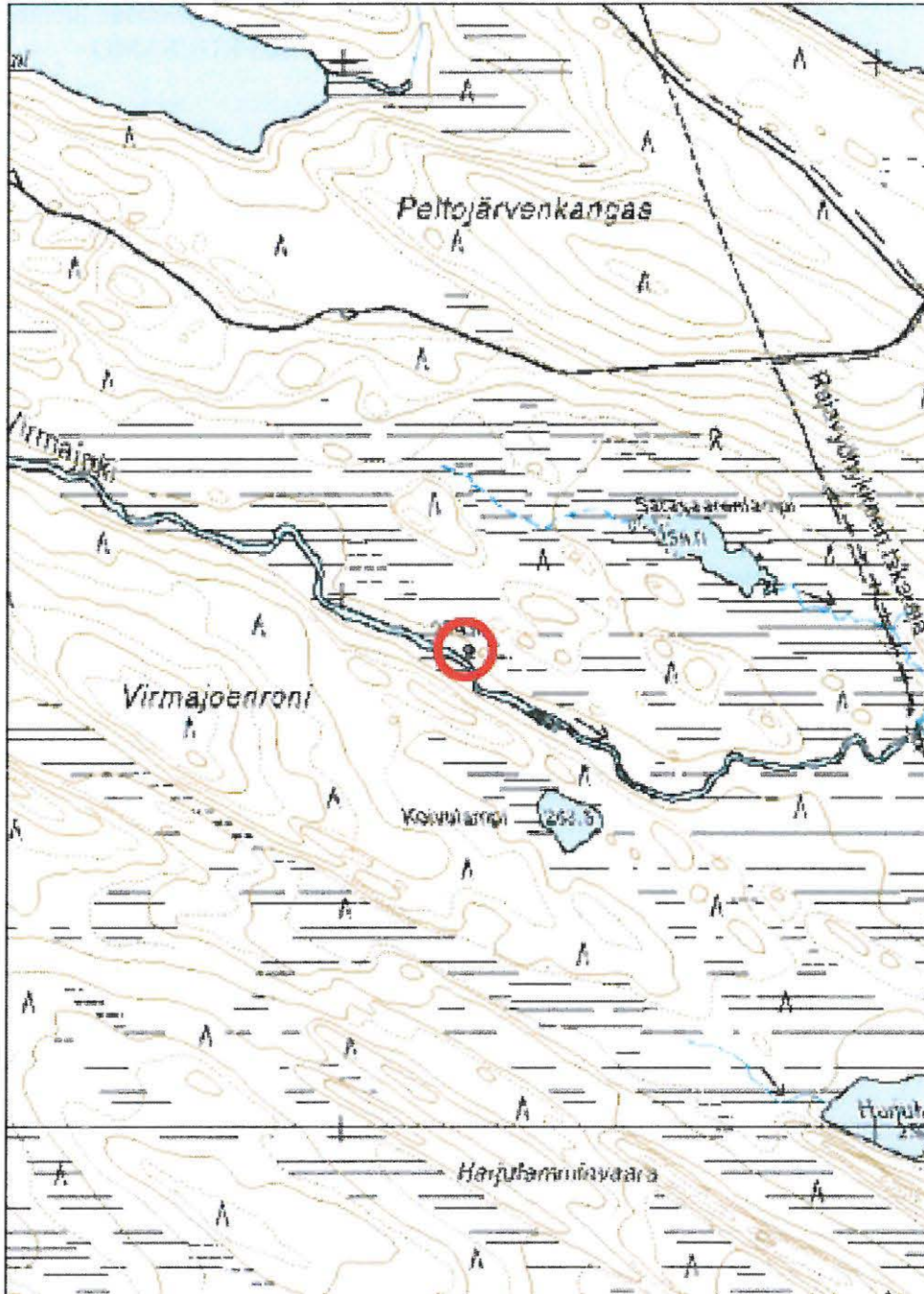
Suova on lähes tuhoutunut. Ilmeisesti tässäkin suovassa on ollut alun pitäen vähintään neljä puuta. Niistä on jäljellä enää kaksi pystyssä ja kolmas kaatuneena maassa. Suovan käyttöajankohdasta ei voi sanoa mitään kovin tarkkaan, sillä olettaisiin tällaisen rakennelman voivan tuhoutua hyvinkin nopeasti. Toisaalta esimerkkejä siitä, että suova saattaa kestää yhteä pitkään kuin niitylato, on Etelä-Kuusamon aineistossakin olemassa.

Kohdetyyppi: 9 Valmistuspaikat/työpaikat

Copyright: © Metsähallitus 2008

Koordinaatit: X 3641236, Y 7295894

© Maanmittauslaitos 1/MML/08
Mittakaava: 1:10000



Kohde on merkitty punaisella ympyrällä.

Kohdetyyppi:	99 Muu/määrittelemätön	Haltija:	660 Pohjanmaan luontopalvelut
Ajoitus:	7116 Uusi aika	Ylläpitäjä:	660 Pohjanmaan luontopalvelut
		Kunta:	Kuusamo

Peruskartta:	4541 02	Geometria	4 Gps-mittaus, korjaamaton
Koordinaatit:	X 3643034, Y 7295046	tuotettu:	
		Löydöt:	

Taustatiedot

Tammi on ilmoitettu Virkkalan ja Anttilan raportissa (2000). Kohdetta etsittiin 27.7.2009 ilman varsinaista menestystä. Kohde lienee sijainnut nyt ilmoitetun koordinaattipisteen tuntumassa, mutta jäänteet olivat sangen vähäiset. Voi olla, että kuluneiden kymmenen vuoden aikana tammi on päässyt tuhoutumaan niin paljon, ettei sitä enää varmuudella voi paikallistaa. Sitä vastoin ei ole syytä epäillä alkuperäistä ilmoitusta tammesta. Raportissa mainitut lukuiset kulttuuriperintökohteet on havainnoitu pieteetillä ja tiedot ovat osoittautuneet yleisesti ottaen hyvin kuranteiksi.

Ympäristön kuvaus

Virmajoki laskee Ala-Säynäjälouman järveltä kohti itäkaakkoa ja Venäjän rajaa. Jokea on Suomen puolella noin kymmenen kilometrin verran. Joen rannat ovat niittyiset, paikoin hyvinkin rehevät ja erityisesti itää kohden mennessä vaikeakulkuiset. Joessa on useita koskipaikkoja. Ilmoitettu tammi sijaitsee mahdollisesti juuri tällaisen koskipaikan yläpuolella.

Kohteen kuvaus

Kohta, jossa tammen arvellaan sijainneen, on kosken niskalla. Rannoilla on jonkin verran kivikkoa, joka tosin voi olla luontaistakin. Koordinaattipisteen kohdalla on jonkin verran selvästi ihmisen katkomia vankkoja puunrunkoja. Ovatko ne aiemmin muodostaneet tammen rakenteita jää sitä vastoin epävarmaksi.

Kohteen rajaus

Kohde on varustettu kysymysmerkillä. Joen vartta käveltiin aina valtakunnan rajan tuntumaan, ilmoitettu koordinaattipiste vaikutti ainoalta mahdolliselta tammen sijaintipaikalta.

Tulkinta

Sinänsä tammen sijainti nyt ilmoitetussa paikassa olisi täysin looginen niittyviljelyn kannalta.

Lisätietoja

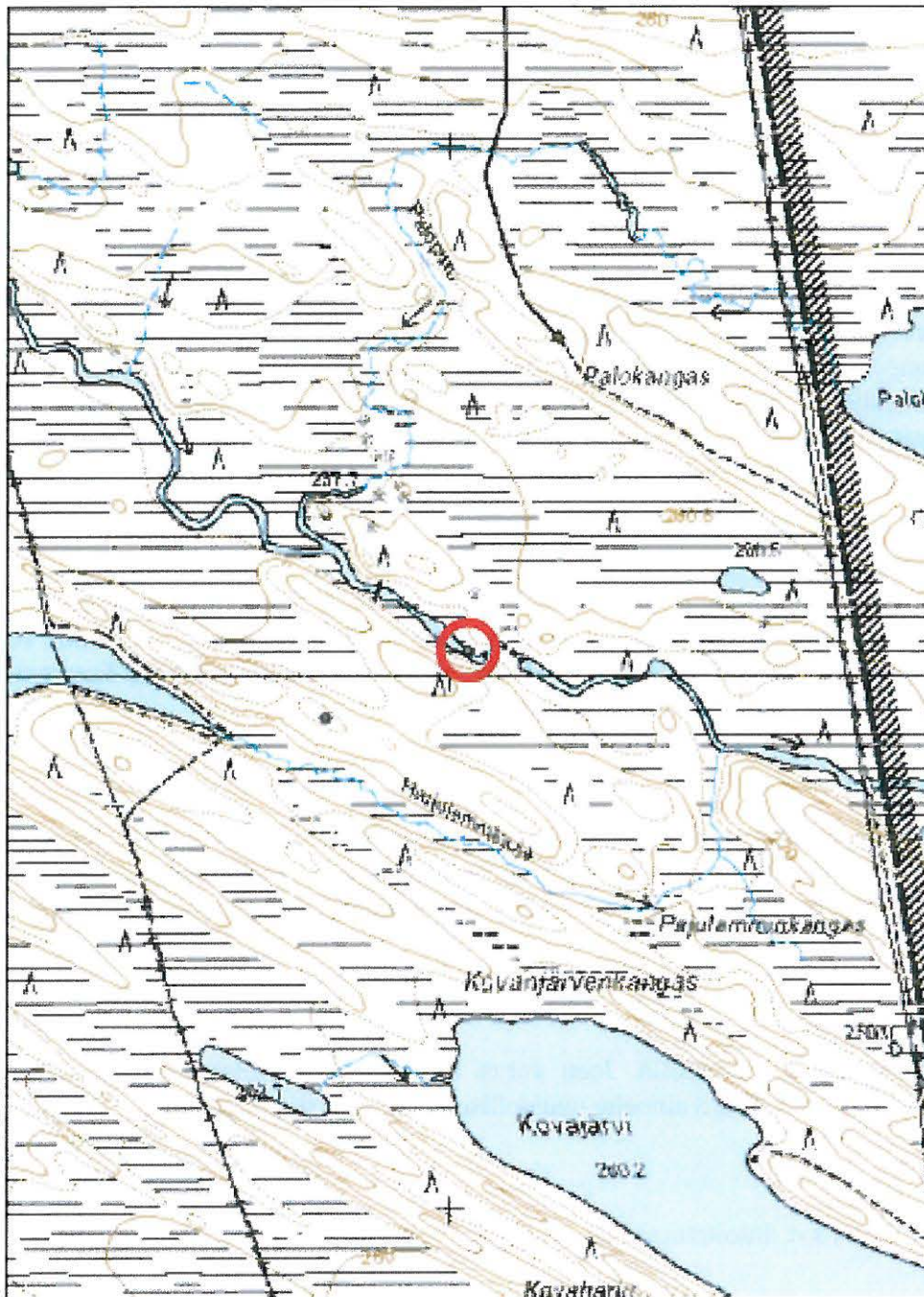
Virkkala, R. & Anttila, I. 2000 (toim.). Etelä-Kuusamon vanhojen metsien jäsoiden luontoarvioinventointi. Pajupuronsuo, Romevaara, Närängänvaara, Virmajoki. - Alueelliset ympäristöjulkaisut 153. Pohjois-Pohjanmaan ympäristökeskus.

Kohdetyyppi: 99 Muu/määrittelemätön

Copyright: © Metsähallitus 2008

Koordinaatit: X 3643034, Y 7295046

© Maanmittauslaitos 1/MML/08
Mittakaava: 1:10000



Kohde on merkitty punaisella ympyrällä.



Virmajoki rajavyöhyke, kuvattu Parvajärven tuntumassa 28.7.2009.

Alla: Virmajoki 3 tammi? (82805). Biologien raportissa (Virkkala, R. & Anttila, I. (toim.) 2000. Etelä-Kuusamon vanhojen metsien ja soiden luontoarvioinventointi. Pajupuronsuo, Romevaara, Näräganvaara, Virmajoki. Alueelliset ympäristöjulkaisut 153. Pohjois-Pohjanmaan ympäristökeskus) mainitun tammen paikka. Inventointi, jonka yhteydessä tammesta on tehty havaintoja, on tehty 1990-luvun puolenvälin tietämissä, ja voikin olla, että tulvat ovat hävittäneet tämän jälkeen lisää rakenteita. Tammen paikka voidaan arvioida ympäristön perusteella, mutta kuten kuvasta näkyy, ovat fyysiset jäänteet siitä hyvin viitteellisiä. Kuvattu 27.7.2009.



Kohdetyyppi:	99 Muu/määrittelemätön	Haltija:	660 Pohjanmaan luontopalvelut
Ajoitus:	7116 Uusi aika	Ylläpitäjä:	660 Pohjanmaan luontopalvelut
		Kunta:	305 KUUSAMO

Peruskartta:	4541 02	Geometria tuotettu:	4 Gps-mittaus, korjaamaton
Koordinaatit:	X 3642766, Y 7294920	Löydöt:	

Taustatiedot

Poroaidasta ei ole aiempia ilmoituksia eikä Reiska ole sitä tuntenut. Kohde dokumentoitiin 27.7.2009 Etelä-Kuusamon vanhojen metsien kulttuuriperintöinventointien yhteydessä.

Ympäristön kuvaus

Poroaidan jäänteet sijaitsevat Virmajoen Natura-alueen pohjoisosassa, Virmajoen eteläpuolisella kankaalla. Alue on rajavyöhykettä, kankaan eteläpuolella virtaa pieni Harjulamminoja, joka vielä Suomen puolella laskee Virmajokeen. Poroaidan ympäristö on havupuuvaltaista, kuivaa kangasta.

Kohteen kuvaus

Poroaidan jäänteitä on paikalla usean kymmenen metrin matkalla. Aidan rakentamisessa on käytetty rautanauvoja, puut ovat halkaisijaltaan noin 15 cm paksuja. Aita on hyvin samanlaista kuin koko Etelä-Kuusamon alueella tavatut, pois käytöstä jääneet poroaidat.

Kohteen rajaus

Dokumentoitu kohta sijaitsee koordinaattipisteessä, mutta jo aidan luonteeseen kuuluu, että se tulee jostakin ja jatkuu jonnekin. Eri asia on, kuinka paljon näitä jäänteitä voidaan edelleen havaita maastossa. Nyt kyseessä olevan aidan kohdalla jäänteitä dokumentoitiin muutaman kymmenen metrin matkalta.

Tulkinta

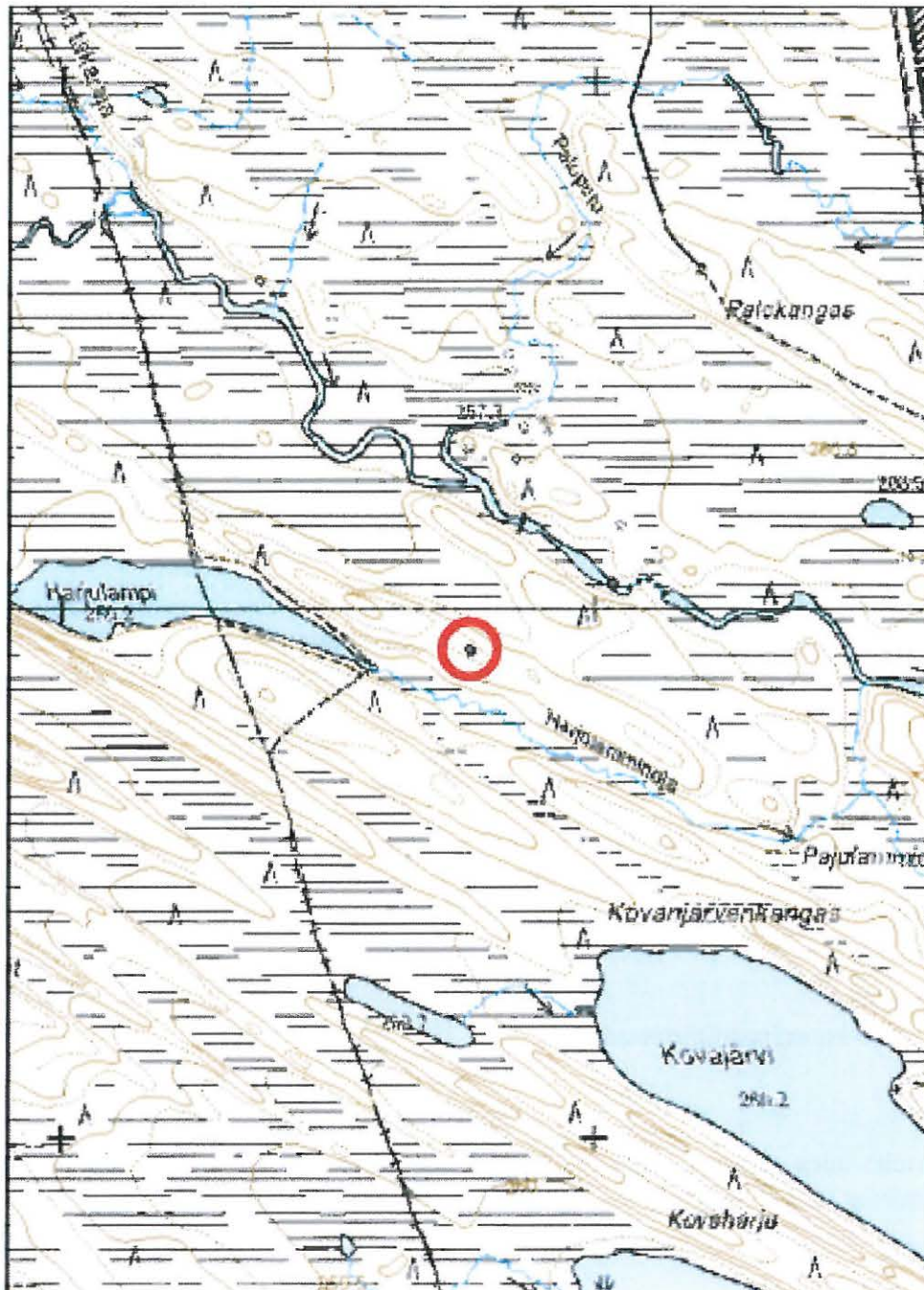
Kyseessä on pois käytöstä jäänyt poroaidan pätkä.

Kohdetyyppi: 99 Muu/määrittelemätön

Copyright: © Metsähallitus 2008

Koordinaatit: X 3642766, Y 7294920

© Maanmittauslaitos 1/MML/08
Mittakaava: 1:10000



Kohde on merkitty punaisella ympyrällä.

Kohdetyyppi:	99 Muu/määrittelemätön	Haltija:	660 Pohjanmaan luontopalvelut
Ajoitus:	7116 Uusi aika	Ylläpitäjä:	660 Pohjanmaan luontopalvelut
		Kunta:	305 KUUSAMO

Peruskartta:	4541 01	Geometria	4 Gps-mittaus, korjaamaton
Koordinaatit:	X 3638519, Y 7292551	tuotettu:	
		Löydöt:	

Taustatiedot

Kohde löytyi ja dokumentoitiin 28.7.2009. Siitä ei ole aiempia tietoja Reiskassa.

Ympäristön kuvaus

Alue, jolta kohde löytyi, on aivan valtakunnan rajan tuntumassa, rajavyöhykkeellä, Virmajoen Natura-alueen eteläpäässä. Pilkkapuu sijaitsee Parvajärven ja Hoikkalammen välisellä harjulla, jonka Venäjän raja katkaisee. Matkaa rajalle pilkalta on vajaa 200 metriä.

Harju on maisemallisesti komeaa, kuivaa ja havupuuvaltaista, moreenipohjaista selännettä. Kohta vaikuttaa selvästi historialliselta kulkureitiltä. Harju on helppokulkuinen, ja sen molemmin puolin on vesistöjä.

Kohteen kuvaus

Pilkkapuu sijaitsee harjun rinteessä, Parvajärven puolella. Se on mäntykelo, joka on kallistunut rinteeseen. Sen kyljessä, noin metrin korkeudella, on selvästi ihmisen tekemä ”kuvakenttä”, johon tosin on vain isketty kirveellä useisiin kohtiin. Mitään kuviointia ei voi havaita.

Kohteen rajaus

Kohde sijaitsee koordinaattipisteessä.

Tulkinta

Ensimmäisenä tulee mieleen, että tällä pilkalla olisi merkitty reittiä, mutta luonnollisesti muutkin tulkinnat tulevat kysymykseen.

Kohdetyyppi: 99 Muu/määrittelemätön

Copyright:

© Metsähallitus 2008

Koordinaatit: X 3638519, Y 7292551

Mittakaava:

© Maanmittauslaitos 1/MML/08

1:10000



Kohde on merkitty punaisella ympyrällä.



Yllä: Virmajoki Hoikkalampi pilkkapuu (82807). Parvajärven ja Hoikkalammen välillä kulkee kapea harju, jonka käytännössä katkaisee valtakunnan raja. Harjulla, aivan rajan vieressä, sijaitsee kelottunut merkkipuu, jonka kylkeen on tehty kirveellä veistoja. Kuvassa taustalla näkyvä Parvajärvi on Venäjän puolta. Kuvattu koillisesta lounaaseen, 28.7.2009.

Vas.: Virmajoki Parvajärvi poroaitaa (82808). Aita ei täysin noudattele nykyisen rajaa myötäilevän poroaidan linjausta vaan kulkee enemmän Suomen puolella. Kuva on otettu Luokkijärven ja Hoikkalammen väliseltä kannakselta. Kuvattu 28.7.2009.

Kohdetyyppi:	99 Muu/määrittelemätön	Haltija:	660 Pohjanmaan luontopalvelut
Ajoitus:	7116 Uusi aika	Ylläpitäjä:	660 Pohjanmaan luontopalvelut
		Kunta:	305 KUUSAMO

Peruskartta:	4541 01	Geometria	4 Gps-mittaus, korjaamaton
Koordinaatit:	X 3638239, Y 7292756	tuotettu:	
		Löydöt:	

Taustatiedot

Kohde löytyi ja se dokumentoitiin 28.7.2009.

Ympäristön kuvaus

Poroaitaa on pitkin Luokkijärven ja Parvajärven välistä kannasta Luokkiniemen eteläpuolella. Rannat ovat kosteahkoa sekametsää, harjun laki on kuivempaa, havupuuvältaista maisemaa.

Kohteen kuvaus

Poroaita on käytöstä poisjäänyttä rakennelmaa, jossa on käytetty rautanauvoja. Se lienee rajavyöhykkeen sulkevaa varhempaa aitaa kuin nykyinen. Vanhan aidan linjaus näyttää kulkevan pitemmällä Suomen puolella kuin nykyinen.

Kohteen rajaus

Kohteen koordinaatit ovat vain yhdestä aidan pisteestä, ja ne on otettu Luokkiniemen eteläpuolisella kannaksella sijaitsevan harjun pohjoispuolelta. Aitaa on jäljellä siellä täällä pitkin rajavyöhykkeen tuntumaa. Toinen kohta, jossa aidan koordinaatit mitattiin, sijaitsee keskellä Luokkiniemeä, pisteessä 7292855, 3638605. Kohdetta ei siten voi rajata kovin suppealle alueelle.

Tulkinta

Aita lienee jäänyt käytöstä siinä vaiheessa, kun uusi rajavyöhykettä myötäilevä metalliverkkoinen aita on rakennettu.

Kohdetyyppi: 99 Muu/määrittelemätön

Copyright: © Metsähallitus 2008

Koordinaatit: X 3638239, Y 7292756

© Maanmittauslaitos 1/MML/08
Mittakaava: 1:10000



Kohde on merkitty punaisella ympyrällä.

Kohdetyyppi:	99 Muu/määrittelemätön	Haltija:	660 Pohjanmaan luontopalvelut
Ajoitus:	7116 Uusi aika	Ylläpitäjä:	660 Pohjanmaan luontopalvelut
		Kunta:	305 KUUSAMO

Peruskartta:	4541 01	Geometria	4 Gps-mittaus, korjaamaton
Koordinaatit:	X 3639093, Y 7292469	tuotettu:	
		Löydöt:	

Taustatiedot

Kohde löytyi ja dokumentoitiin 28.7.2009. Paikalle päädyttiin, sillä Virkkalan ja Anttilan raportissa (2000) mainitaan Hoikkalammesta Särkiluomaan laskevan puron varrella olevasta kivisestä tammesta.

Ympäristön kuvaus

Pilkkapuu sijaitsee Hoikkalammesta Särkiluomaan laskevan kosken niskalla, parikymmentä metriä rannasta, sekametsää kasvavalla havupuisella kankaalla. Puron rannat ovat kosteat ja kasvavat edelleen hyvin heinää.

Kohteen kuvaus

Pilkkapuu on vaatimaton. Se on elävä mänty, jonka kyljessä on iso pahka. Puun kylkeen on tehty kirveellä kolo noin 30 cm korkeuteen maan pinnasta. Kolo on halkaisijaltaan noin 20 cm ja siinä voi havaita muutamia kirveen iskuja.

Kohteen rajausta

Kohde sijaitsee koordinaattipisteessä.

Tulkinta

Koskessa olevaksi ilmoitettua kivistä tammaa ei kyetty paikallistamaan. Rannat olivat niin kosteat, ettei niitä ilmeisesti päästy lähestymään riittävästi. Jos paikalla on ollut tammi, mikä on täysin mahdollista, on alue ollut niittytalouden piirissä. Tämäkin vaikuttaa hyvin todennäköiseltä, sillä niitty kasvaa edelleen hyvin heinää. Pilkka liittyisi tässä tapauksessa ilmeisesti alueen merkitsemiseen tai käyttöön.

Lisätietoja

Virkkala, R. & Anttila, I. (2000) (toim.). Etelä-Kuusamon vanhojen metsien jäsoiden luontoarvoinventointi. Pajupuronsuo, Romevaara, Närängänvaara, Virmajoki. - Alueelliset ympäristöjulkaisut 153. Pohjois-Pohjanmaan ympäristökeskus.

Kohdetyyppi: 99 Muu/määrittelemätön

Copyright: © Metsähallitus 2008

Koordinaatit: X 3639093, Y 7292469

Mittakaava: 1:10000

© Maanmittauslaitos 1/MML/08



Kohde on merkitty punaisella ympyrällä.



Yllä vasemmalla: Virmajoki Hoikkalampi SE pilkkapuu (82810). Vaatimaton pilkkapuu Hoikkalammen kaakkoispäässä. Kuvattu 28.7.2009.

Yllä oikealla: Virmajoki Hanhilampi W pilkkapuu ja poroaitaa (82811). Vaatimaton pilkka kelon kyljessä, aivan suon reunalla. Suon yli kulkee käytöstä jäänyttä poroaitaa. Kuvattu 29.7.2009.

Alla: Virmajoki. Matkalla Näätämäiselle. Poroeste alueella on rakennettu sangen kauas valtakunnan rajasta. Polun varrella oli kiinni ruostunut portti, joka ei auennut, mutta onneksi aidan kohdalla oli pieni kuopanne. Inventointi saattoi jatkua aidan toisella puolella sen jälkeen, kun inventoija oli ryöminyt aidan alitse. Kuvattu 29.7.2009.



Kohdetyyppi:	99 Muu/määrittelemätön	Haltija:	660 Pohjanmaan luontopalvelut
Ajoitus:	7116 Uusi aika	Ylläpitäjä:	660 Pohjanmaan luontopalvelut
		Kunta:	305 KUUSAMO

Peruskartta:	4541 01	Geometria	4 Gps-mittaus, korjaamaton
Koordinaatit:	X 3641086, Y 7292508	tuotettu:	
		Löydöt:	

Taustatiedot

Kohde löytyi ja dokumentoitiin 28.7.2009 matkalla Näätämaiselle, josta oli ilmoitettu tammen olemassaolosta (82812). (Virkkala ja Anttila 2000.)

Ympäristön kuvaus

Kohde sijaitsee Hanhilammen lounaispuolella, soistuman ja kostean havumetsän rajalla, noin 10 metriä pitkoksilta. Vanhan poroaidan jäänteet kulkevat aivan pitkosten vieressä kohti koillista.

Kohteen kuvaus

Pilkkapuu on täysin kelottunut honka, jonka kylkeen on kirveellä hakattu lovia kahteen kohtaan, metrin ja puolentoista korkeudelle. Näyttäisi myös siltä, että puun kylkeä on tasoiteltu kirveellä.

Kohteen rajaus

Kohde sijaitsee koordinaattipisteessä.

Tulkinta

Merkkejä niittykulttuurista ei paikalla ole. Pilkalla onkin voitu merkitä esimerkiksi kulkureittiä.

Lisätietoja

Virkkala, R. & Anttila, I. 2000 (toim.). Etelä-Kuusamon vanhojen metsien ja soiden luontoarvioinventointi. Pajupuronsuo, Romevaara, Närängänvaara, Virmajoki. -Alueelliset ympäristöjulkaisut 153. Pohjois-Pohjanmaan ympäristökeskus.

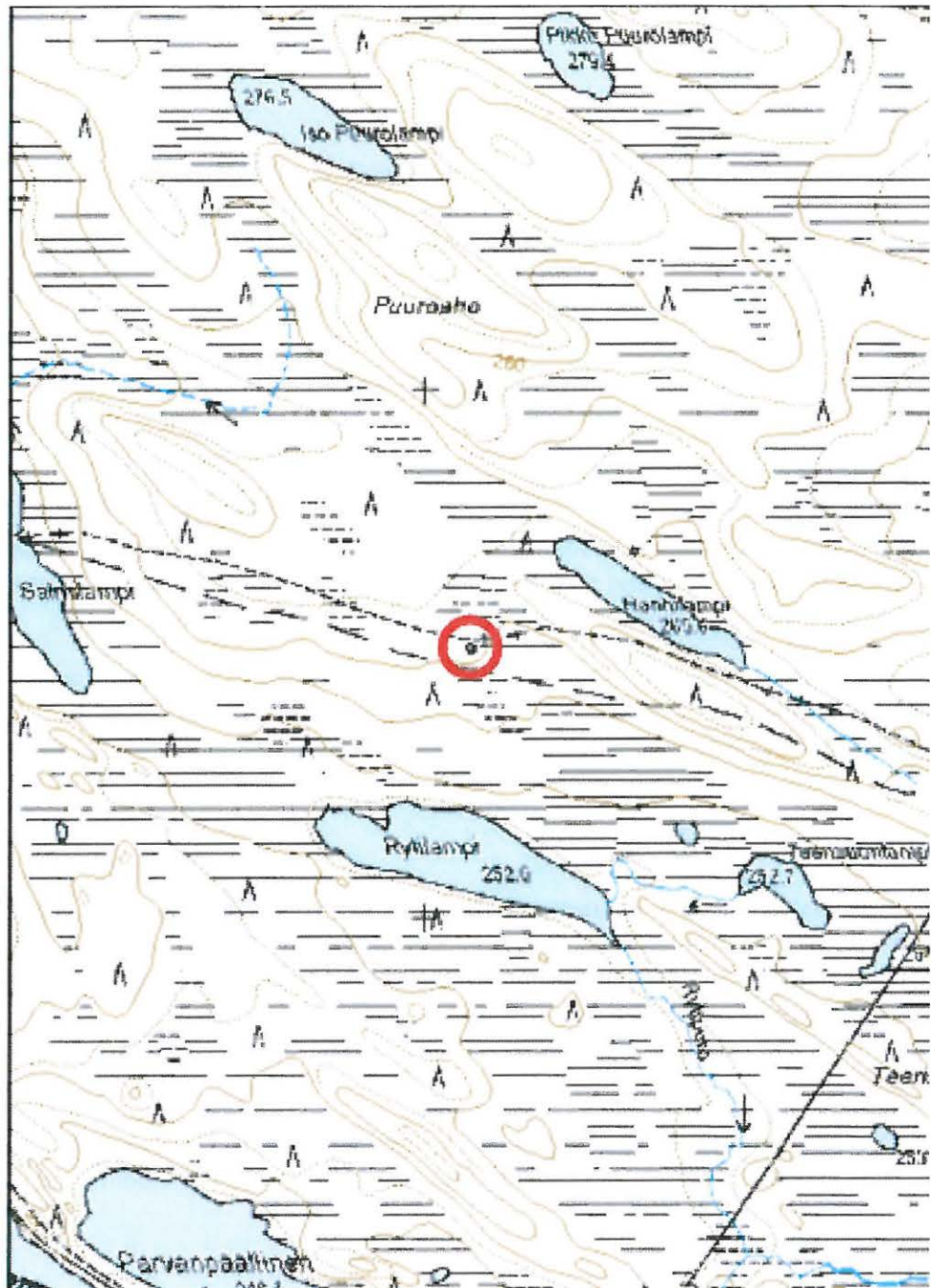
Kohdetyyppi: 99 Muu/määrittelemätön

Copyright: © Metsähallitus 2008

Koordinaatit: X 3641086, Y 7292508

© Maanmittauslaitos 1/MML/08

Mittakaava: 1:10000



Kohde on merkitty punaisella ympyrällä.

Kohdetyyppi:	99 Muu/määrittelemätön	Haltija:	660 Pohjanmaan luontopalvelut
Ajoitus:	7116 Uusi aika	Ylläpitäjä:	660 Pohjanmaan luontopalvelut
		Kunta:	305 KUUSAMO

Peruskartta:	4541 01	Geometria	4 Gps-mittaus, korjaamaton
Koordinaatit:	X 3643929, Y 7290915	tuotettu:	
		Löydöt:	

Taustatiedot

Kohde on mainittu Virkkalan ja Anttilan raportissa (2000).

Ympäristön kuvaus

Kohde sijaitsee reilu 400 metriä valtakunnan rajasta länteen, Näätämäisenlammen luoteispäässä, suolla, kohdassa, jossa lampi kapenee huomattavasti ennen muuttumistaan jokeksi. Ympäristö on erittäin kosteaa. Tammelle on joskus vienyttä pitkosreitti, mutta nykyään nämä pitkokset ovat niin lahonneet, ettei tammelle asti voi enää kulkea.

Kohde sijaitsee hankalan matkan takana, sillä lähimmälle tielle tulee kulkua noin 7.5 kilometriä. Lisäksi kohteelle päästäkseen on jollain tavoin päästävää rajavyöhykkeen sulkevan poroaidan läpi. Tässä inventoinnissa tämä ongelma ratkaistiin siten, että inventoija limbosi itsensä aidan ali Teerisuon tuntumassa.

Kohteen kuvaus

Tammi on puinen rakennelma. Siinä erottuu kymmenkunta pystyssä olevaa puuta, osa toistakin metriä vedenpinnan yläpuolella. Suolla on tällä kohtaa molemmin puolin jokea laajat niityt, joiden takan kohoavat havupuita kasvavat harjut. Suolla on siellä täällä kuivempia lampareita, mutta merkkejä ladoista tai suovista ei niityillä havaittu.

Kohteen rajaus

Kohde sijaitsee Näätämäisenlammen luoteispäässä, koordinaattipisteen tuntumassa vedessä. Piste on otettu niin läheltä kuin se käytännössä oli mahdollista, toisin sanottuna muutaman kymmenen metrin päästä.

Tulkinta

Tammi liittyy Näätämäisensuon niittyviljelyyn.

Lisätietoja

Virkkala, R. & Anttila, I. 2000 (toim.). Etelä-Kuusamon vanhojen metsien jäsoiden luontoarvioinventointi. Pajupuron suo, Romevaara, Närängänvaara, Virmajoki. - Alueelliset ympäristöjulkaisut 153. Pohjois-Pohjanmaan ympäristökeskus.



Yllä: Virmajoki Näätämäisen lampi tammi (82812). Rakenteita lammen luoteispäässä. Alue on niin kosteaa, että kohteen dokumentointi tapahtui parin kymmenen metrin päästä. Kuvattu idästä länteen, 29.7.2009.



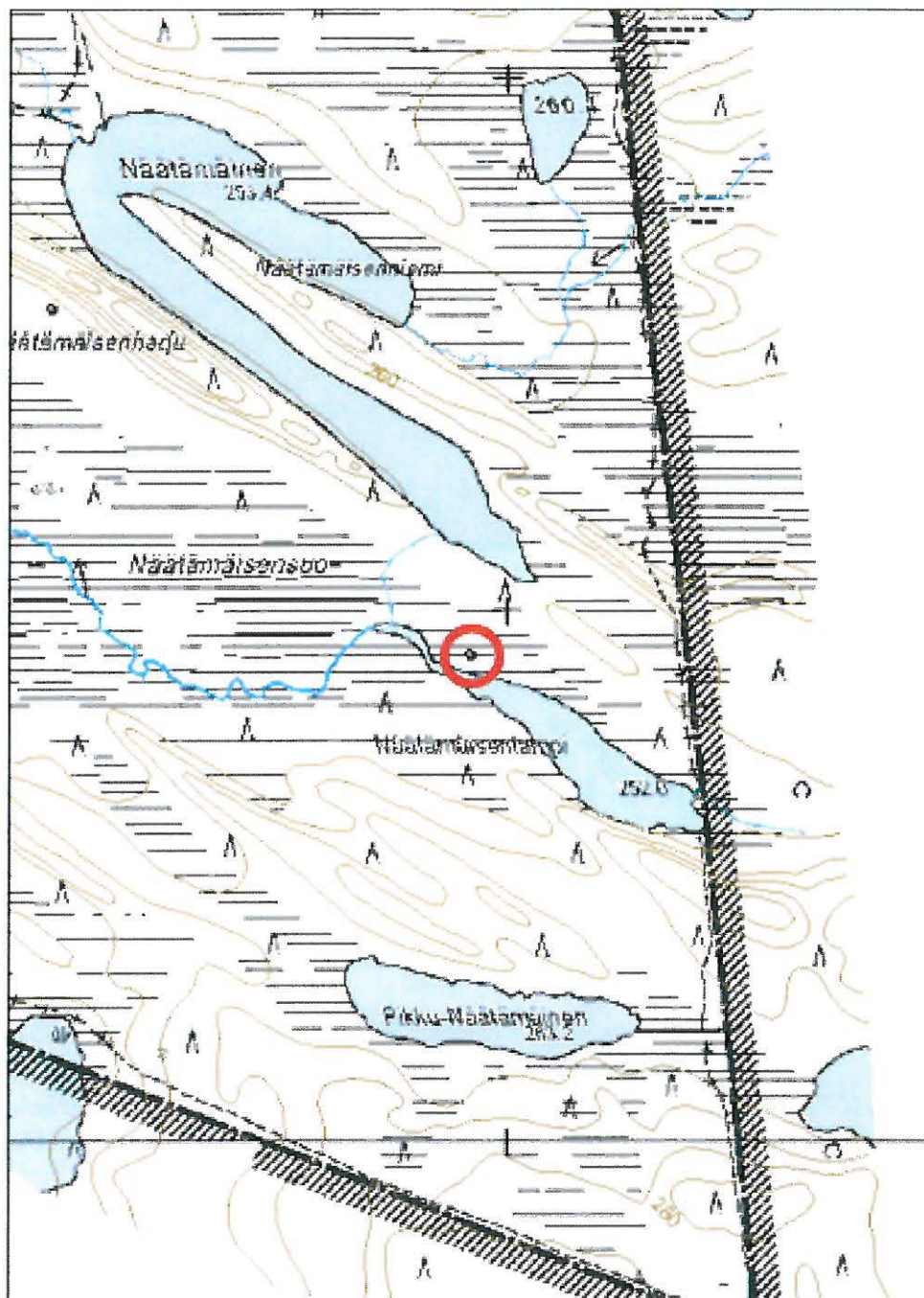
Vas.: Venäjä, Venäjä, Venäjä. Valtakunnanraja Virmajoella kulkee kuvassa näkyvillä pitkoksilla. Kuvattu luoteesta kaakkoon, 29.7.2009.

Kohdetyyppi: 99 Muu/määrittelemätön

Copyright: © Metsähallitus 2008

Koordinaatit: X 3643929, Y 7290915

© Maanmittauslaitos 1/MML/08
Mittakaava: 1:10000



Kohde on merkitty punaisella ympyrällä.

Kohdetyyppi:	99 Muu/määrittelemätön	Haltija:	660 Pohjanmaan luontopalvelut
Ajoitus:	7115 Keskiaika	Ylläpitäjä:	660 Pohjanmaan luontopalvelut
		Kunta:	305 KUUSAMO

Peruskartta:	4541 01	Geometria	4 Gps-mittaus, korjaamaton
Koordinaatit:	X 3643140, Y 7291566	tuotettu:	
		Löydöt:	

Taustatiedot

Kohde löytyi ja dokumentoitiin 29.7.2009. Se oli entuudestaan tuntematon, ja paikalle satuttiin tarkastettaessa Näätämäisenlammen tammea.

Ympäristön kuvaus

Kohde sijaitsee Näätämäisenharjun lounaisrinteessä, Näätämäisen järven lounaispuolella. Harju on havupuuvaltainen, suhteellisen jyrkkärinteinen luonnonmuodostuma valtakunnan rajan läheisyydessä.

Kohteen kuvaus

Pilkkapuu on hyvin vanha elossa oleva koivu, jonka kuorikin muistuttaa jo enemmän männyn kaarnaa kuin lajitoveriensä tuohista runkoa. Puun kylkeen, noin puolentoista metrin korkeudelle, on tehty kirveellä pilkka. Ilmeisesti alun pitäen oksan kohdalle on isketty avoin kenttä, jonka ylä- ja alareunoissa näkyy kirveeniskun jälkiä.

Kohteen rajaus

Kohde sijaitsee ilmoitetussa koordinaattipisteessä.

Tulkinta

Sijainnin puolesta voisi arvella, että pilkka on veistetty puuhun lähinnä jonkin kulkureitin merkiksi.

Virmajoki Näätämäisenharju pilkkapuu (82814). Vanha koivu, jonka kyljessä puolentoista metrin korkeudessa kirveellä tehty pilkka. Kuvattu 29.7.2009.

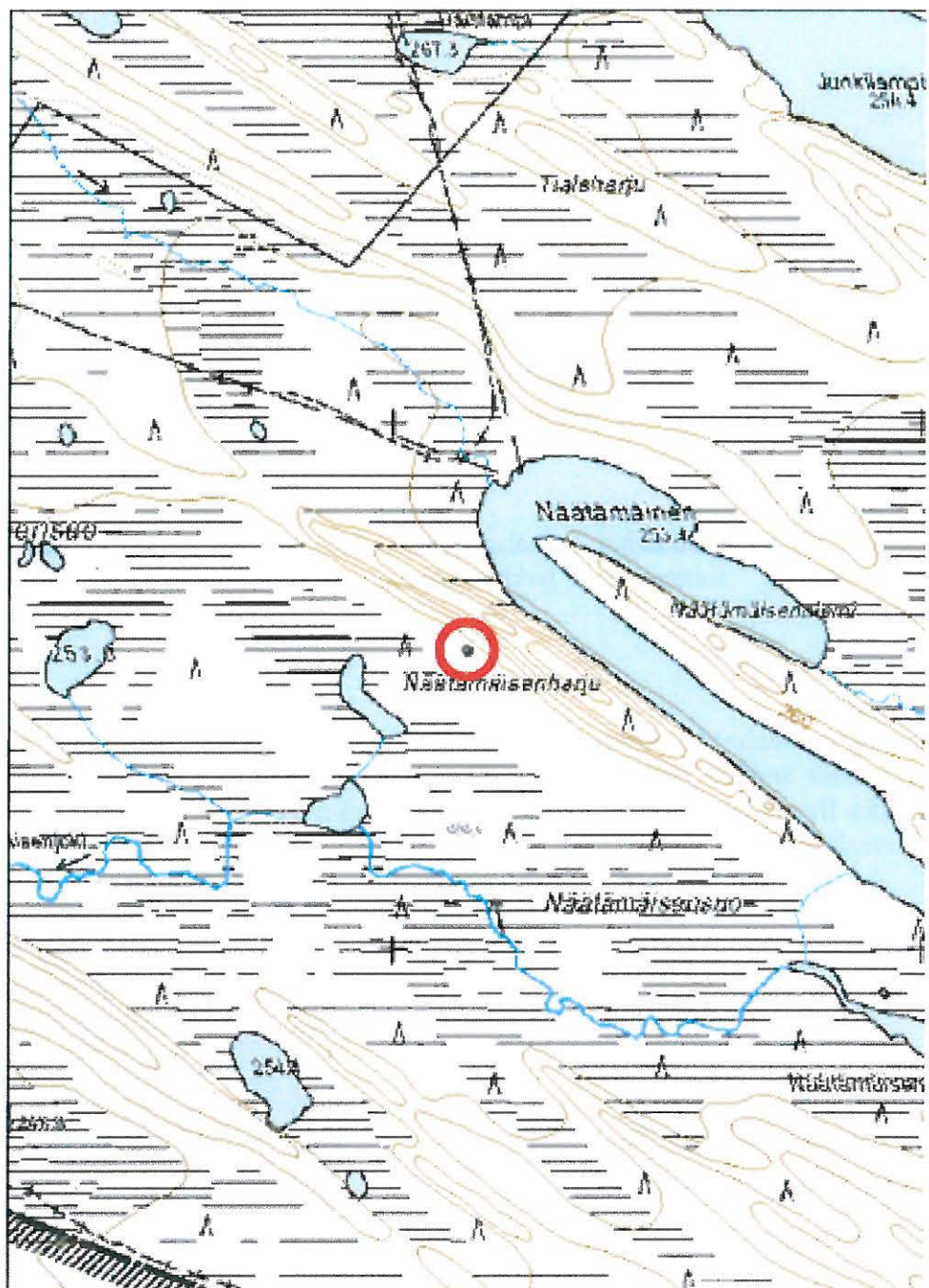


Kohdetyyppi: 99 Muu/määrittelemätön

Copyright: © Metsähallitus 2008

Koordinaatit: X 3643140, Y 7291566

© Maanmittauslaitos 1/MML/08
Mittakaava: 1:10000



Kohde on merkitty punaisella ympyrällä.

Kohdetyyppi:	9 Valmistuspaikat/ työpaikat	Haltija:	660 Pohjanmaan luontopalvelut
Ajoitus:	7116 Uusi aika	Ylläpitäjä:	660 Pohjanmaan luontopalvelut
		Kunta:	305 KUUSAMO

Peruskartta:	4541 02	Geometria	9 Muu tuottamistapa
Koordinaatit:	X 3639115, Y 7294080	tuotettu:	
		Löydöt:	

Taustatiedot

Kohde löytyi ja dokumentoitiin 30.7.2009. Virkkalan ja Anttilan raportissa (2000) mainitaan, että Kiekkipurolla on latoja, mistä syystä puronvarren suoniityt tarkastettiin.

Ympäristön kuvaus

Latvajärven itäpuolisen Matalalamminahon läpi virtaa pikkuinen Kiekkipuro. Matalalammen kohdalla puron rannoilla aukeavat laajat suoniityt, jotka ovat osittain hyvinkin kosteat. Puro tekee jyrkän mutkan Matalalammen lounaispuolella kohti luodetta. Täällä puro kulkee kahden harjun välissä, ja sen rantaniityt ovat kapeammat kuin Matalalammen tuntumassa.

Kohteen kuvaus

Niittylato sijaitsee kostean suoniityn ja kuivemman rämeikön reuna-alueella Kiekkipuron länsirannalla. Rakennelma on noin 4 x 4 metriä kooltaan. Se on romahtanut, ja oviaukko on niityn puolella. Hirsikertoja ladossa on kuitenkin vielä jäljellä toista kymmentä. Noin sata metriä lounaaseen ladolta sijaitsee toinen niittylato (82816).

Kohteen rajaus

Lato sijaitsee muutaman metrin säteellä koordinaattipisteestä. Se kuuluu kuitenkin laajempaan Kiekkipuron toiminnalliseen kokonaisuuteen, jossa on tämän ladon lisäksi noin sadan metrin päässä niityllä oleva toinen lato, sekä vajaa puoli kilometriä länteen sijaitsevat Luokkiharjun kohteet. Luokkiharjulla sijaitsevat niittysaunan sekä laavun jäänteet sekä pilkkapuu aivan näiden rakennelmien tuntumassa.

Tulkinta

Kiekkipuron/Luokkiharjun kohteet muodostavat monipuolisen toiminnallisen kokonaisuuden. Niittyviljelyn tarpeisiin on paikalle pystytetty latoja, vähän matkan päähän yöpymispaikat. Laavun ja niittysaunan sijainti on myös hyvin looginen: Tällaiset rakennelmat on pyritty pystyttämään riittävän lähelle työkohdetta, mutta kuivalle alustalle, virtaavan veden äärelle.

Kunnosta päätellen Kiekkipuron rakenteet ovat 1800/1900 -lukujen molemmin puolin. tosin on mahdollista, että ladot ovat olleet käytössä laavua ja niittysaunaa myöhemmin.

Lisätietoja

Virkkala, R. & Anttila, I. 2000 (toim.). Etelä-Kuusamon vanhojen metsien ja soiden luontoarvioinventointi. Pajupuronsuo, Romevaara, Närängänvaara, Virmajoki. - Alueelliset ympäristöjulkaisut 153. Pohjois-Pohjanmaan ympäristökeskus.



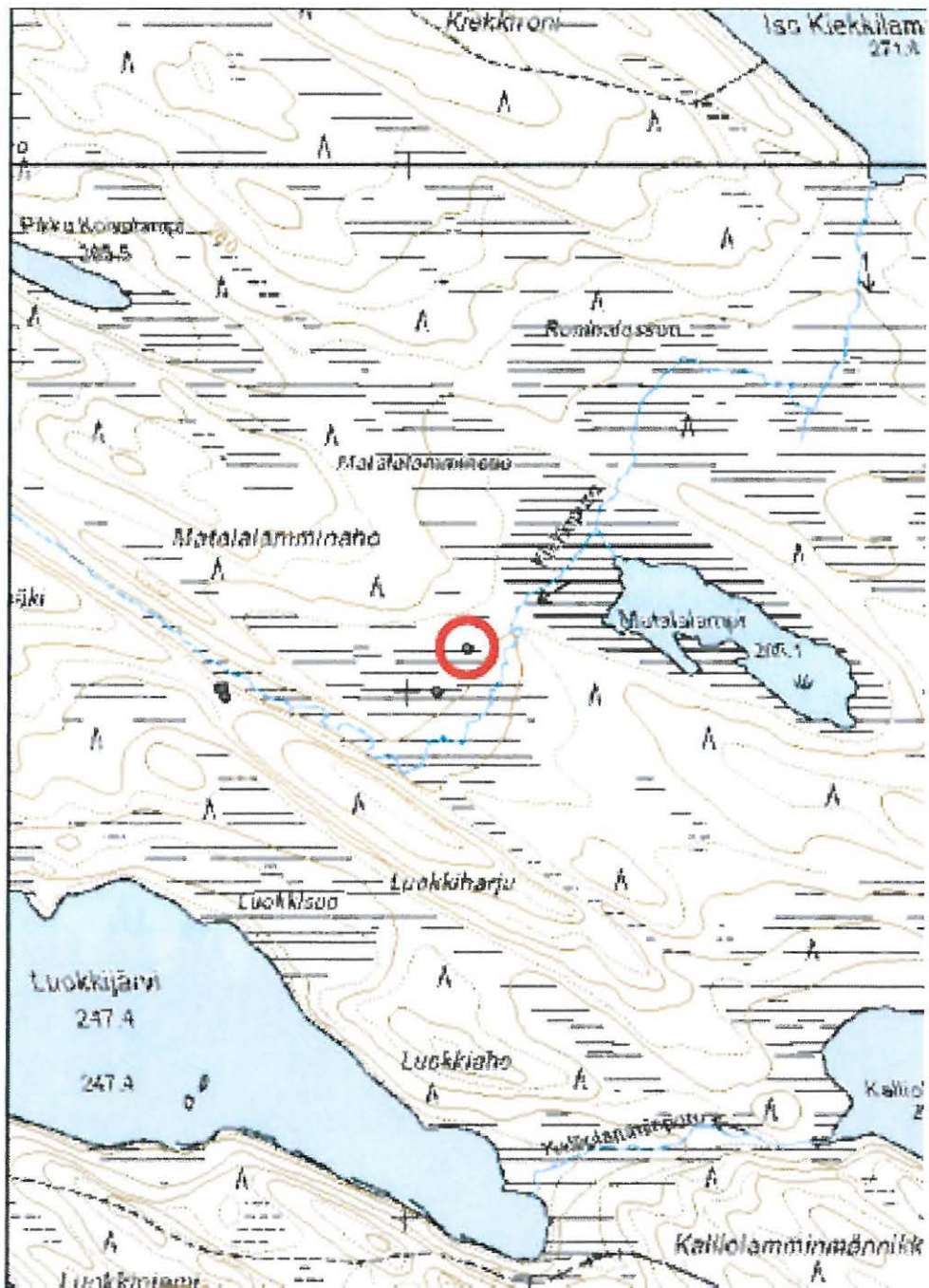
*Virmajoki Kiekkipuro. Panoraama. Kuvattu Luokkibarjulta, etelästä kohti pohjoista.
30.7.2009.*

Kohdetyyppi: 9 Valmistuspaikat/työpaikat

Copyright: © Metsähallitus 2008

Koordinaatit: X 3639115, Y 7294080

© Maanmittauslaitos 1/MML/08
Mittakaava: 1:10000



Kohde on merkitty punaisella ympyrällä.



Yllä: Virmajoki Kiekkipuro Matalalamminsuu. Kaksi niitty latoa suolla (82815 ja 82816). Kuvattu lännestä itään, 30.7.2009.

Alb. vas.: Virmajoki Kiekkipuro 1 niitty lato (82815). Romahtanut niitty lato suolla, Matalalammen länsipuolella. Kuvattu kaakosta luoteeseen, 30.7.2009.

Alb. oik.: Virmajoki Kiekkipuro 2 niitty lato (82816). Niitty lato Kiekkipuron länsipuolisella suolla, noin sata metriä lounaaseen Kiekkipuron ensimmäiseltä ladolta (82815). Kuvattu 30.7.2009.



Kohdetyyppi:	9 Valmistuspaikat/ työpaikat	Haltija:	660 Pohjanmaan luontopalvelut
Ajoitus:	7116 Uusi aika	Ylläpitäjä:	660 Pohjanmaan luontopalvelut
		Kunta:	305 KUUSAMO

Peruskartta:	4541 02	Geometria	9 Muu tuottamistapa
Koordinaatit:	X 3639058, Y 7293998	tuotettu:	
		Löydöt:	

Taustatiedot

Kohde löytyi ja dokumentoitiin 30.7.2009. Virkkalan ja Anttilan raportissa (2000) mainitaan, että Kiekkipurolla on latoja, mistä syystä puronvarren suoniityt tarkastettiin.

Ympäristön kuvaus

Latvajärven itäpuolisen Matalalamminahon läpi virtaa pikkuinen Kiekkipuro. Matalalammen kohdalla puron rannoilla aukeavat laajat suoniityt, jotka ovat osittain hyvinkin kosteat. Puro tekee jyrkän mutkan Matalalammen lounaispuolella kohti luodetta. Täällä puro kulkee kahden harjun välissä, ja sen rantaniityt ovat kapeammat kuin Matalalammen tuntumassa.

Kohteen kuvaus

Niittylato sijaitsee keskellä kosteaa suoniityä Kiekkipuron länsirannalla. Rakennelma on arviolta noin 4 x 4 metriä. Se on romahtanut, hirsikertoja ladossa on jäljellä vain muutamia. Tätä asiaa on hieman vaikea arvioida, sillä niityn kosteuden vuoksi ei aivan ladon viereen päästy. Noin sata metriä lounaaseen ladolta sijaitsee toinen niittylato (82815).

Kohteen rajaus

Lato sijaitsee painkymmenen metrin säteellä koordinaattipisteestä, joka on siis arvio noin 70 metrin etäisyydeltä. Rakennelma kuuluu laajempaan Kiekkipuron toiminnalliseen kokonaisuuteen, jossa on tämän ladon lisäksi noin sadan metrin päässä niityllä oleva toinen lato, sekä vajaa puoli kilometriä länteen sijaitsevat Luokkiharjun kohteet. Luokkiharjulla sijaitsevat niittysaunan sekä laavun jäänteet sekä pilkkapuu aivan näiden rakennelmien tuntumassa.

Tulkinta

Kiekkipuron/Luokkiharjun kohteet muodostavat monipuolisen toiminnallisen kokonaisuuden. Niittyviljelyn tarpeisiin on paikalle pystytetty latoja, vähän matkan päähän yöpymispaikat. Laavun ja niittysaunan sijainti on myös hyvin looginen: Tällaiset rakennelmat on pyritty pystyttämään riittävän lähelle työkohdetta, mutta kuivalle alustalle, virtaavan veden äärelle.

Kunnosta päätellen Kiekkipuron rakenteet ovat 1800/1900 -lukujen molemmin puolin. Tosin on mahdollista, että ladot ovat olleet käytössä laavua ja niittysaunaa myöhemmin.

Lisätietoja

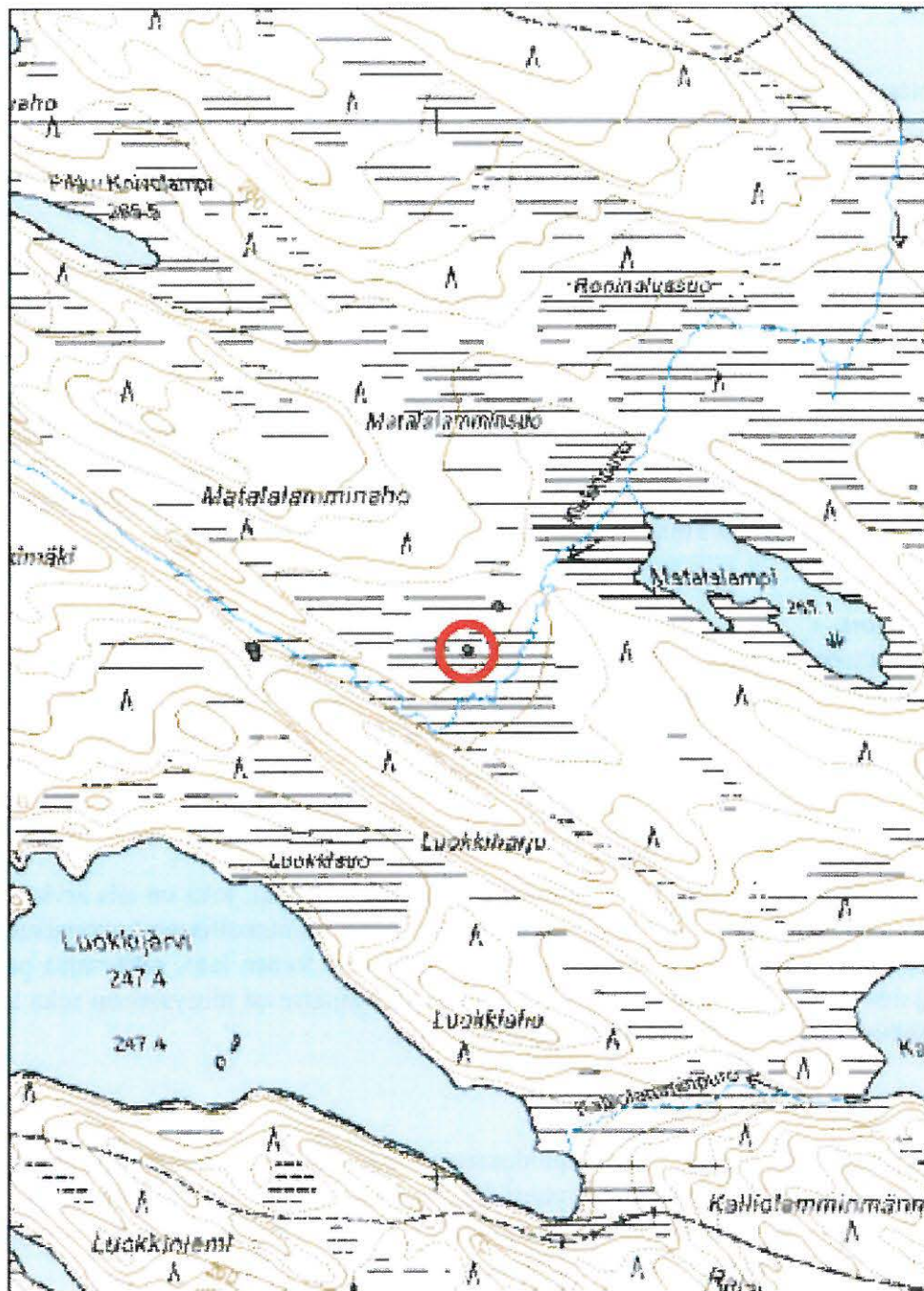
Virkkala, R. & Anttila, I. 2000 (toim.). Etelä-Kuusamon vanhojen metsien ja soiden luontoarvioinventointi. Pajupuronsuo, Romevaara, Närängänvaara, Virmajoki. - Alueelliset ympäristöjulkaisut 153. Pohjois-Pohjanmaan ympäristökeskus.

Kohdetyyppi: 9 Valmistuspaikat/työpaikat

Copyright: © Metsähallitus 2008

Koordinaatit: X 3639058, Y 7293998

© Maanmittauslaitos 1/MML/08
Mittakaava: 1:10000



Kohde on merkitty punaisella ympyrällä.

Kohdetyyppi:	9 Valmistuspaikat/ työpaikat	Haltija:	660 Pohjanmaan luontopalvelut
Ajoitus:	7116 Uusi aika	Ylläpitäjä:	660 Pohjanmaan luontopalvelut
		Kunta:	305 KUUSAMO
Peruskartta:	4541 02	Geometria	4 Gps-mittaus, korjaamaton
Koordinaatit:	X 3638652, Y 7294003	tuotettu:	
		Löydöt:	

Taustatiedot

Kohde löytyi ja dokumentoitiin 30.7.2009. Virkkalan ja Anttilan raportissa (2000) mainitaan, että Kiekkipurolla on latoja, mistä syystä puronvarren suoniityt tarkastettiin. Samalla kuljettiin puron rantoja Latvajärvelle päin ohi Luokkiharjun ja Luokkimäen, joidenka notkelmasta löytyi uusia kulttuuriperintökohteita.

Ympäristön kuvaus

Latvajärven itäpuolisen Matalalamminahon läpi virtaa pikkuinen Kiekkipuro. Matalalammen kohdalla puron rannoilla aukeavat laajat suoniityt, jotka ovat osittain hyvinkin kosteat. Puro tekee jyrkän mutkan Matalalammen lounaispuolella kohti luodetta. Täällä puro kulkee kahden harjun välissä, ja sen rantaniityt ovat kapeammat kuin Matalalammen tuntumassa. Harjun rinteet ovat paikoin aika jyrkät, mutta Luokkiharjun ja Luokkimäen välinen notkelma on loivempi. Kohde sijaitsee tässä kuivaa havupuuvältaista metsää kasvavassa notkelmassa. Kiekkipuro virtaa kohteen edustalla noin 40 metrin päässä.

Kohteen kuvaus

Niittysauna on ollut pienehkö, 3x3 metrinen hirsirakennus, josta on jäljellä joitakin maatuvia seinähirsisiä sekä jäänteet kivetystä kiukaasta. Tämä kiuas, joka on sijainnut ovenpielessä, on nykymitoiltaan noin 1.3 x 1.3 metriä, korkeutta sillä on noin 70 senttiä. Rakennelma on tehty jyrkeistä hirsistä, ja vaikka se on pitkälti maaton, erottuu se edelleenkin selvästi.

Kohteen rajaus

Niittysauna sijaitsee koordinaattipisteessä. Rakennelma kuuluu laajempaan Kiekkipuron/Luokkiharjun toiminnalliseen kokonaisuuteen, jossa on saunan lisäksi laavun jäänteet sekä pilkkapuu Luokkiharjulla, sekä noin puolen kilometrin päässä Kiekkipurolla kaksi niittylatoa.

Tulkinta

Kiekkipuron/Luokkiharjun kohteet muodostavat monipuolisen toiminnallisen kokonaisuuden. Niittyviljelyn tarpeisiin on paikalle pystytetty latoja, vähän matkan päähän yöpymispaikat. Laavun ja niittysaunan sijainti on myös hyvin looginen: Tällaiset rakennelmat on pyritty pystyttämään riittävän lähelle työkohdetta, mutta kuivalle alustalle, virtaavan veden äärelle.

Kunnosta päätellen Kiekkipuron rakenteet ovat 1800/1900 -lukujen molemmin puolin. Tosin on mahdollista, että ladot ovat olleet käytössä laavua ja niittysaunaa myöhemmin.

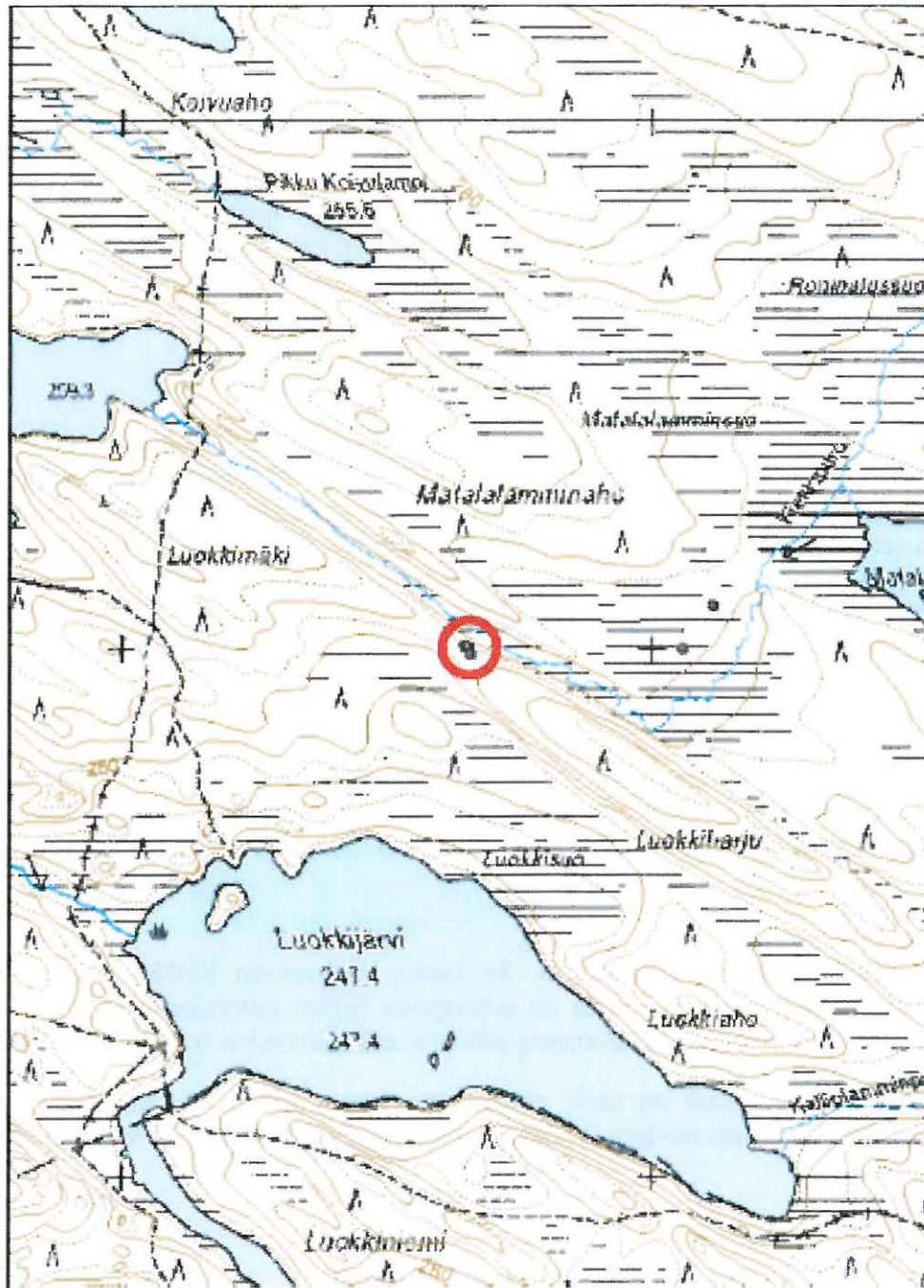
Lisätietoja

Virkkala, R. & anttila, I. 2000 (toim.). Etelä-Kuusamon vanhojen metsien ja soiden luontoarvioinventointi. Pajupuronsuo, romevaara, Närängänvaara, Virmajoki. - Alueelliset ympäristöjulkaisut 153. Pohjois-Pohjanmaan ympäristökeskus.



Virmajoki Luokkibarju niittyosauna (82817). Kiukaallinen rakennelma Luokkibarjun ja Luokkimäen välisessä notkelmassa. Taustalla Kiekkipuro ja Matalalamminabo. Kuvattu lounaasta koilliseen, 30.7.2009.

Kohdetyyppi:	9 Valmistuspaikat/työpaikat	Copyright:	© Metsähallitus 2008
Koordinaatit:	X 3638652, Y 7294003	Mittakaava:	© Maanmittauslaitos 1/MML/08 1:10000



Kohde on merkitty punaisella ympyrällä.

Kohdetyyppi:	99 Muu/määrittelemätön	Haltija:	660 Pohjanmaan luontopalvelut
Ajoitus:	7116 Uusi aika	Ylläpitäjä:	660 Pohjanmaan luontopalvelut
		Kunta:	305 KUUSAMO
Peruskartta:	4541 02	Geometria	4 Gps-mittaus, korjaamaton
Koordinaatit:	X 3638656, Y 7293988	tuotettu:	
		Löydöt:	

Taustatiedot

Kohde löytyi ja dokumentoitiin 30.7.2009. Virkkalan ja Anttilan raportissa (2000) mainitaan, että Kiekkipurolla on latoja, mistä syystä puronvarren suoniityt tarkastettiin. Samalla kuljettiin puron rantoja Latvajärvelle päin ohi Luokkiharjun ja Luokkimäen, joidenka notkelmasta löytyi uusia kulttuuriperintökohteita.

Ympäristön kuvaus

Latvajärven itäpuolisen Matalalamminahon läpi virtaa pikkuinen Kiekkipuro. Matalalammen kohdalla puron rannoilla aukeavat laajat suoniityt, jotka ovat osittain hyvinkin kosteat. Puro tekee jyrkän mutkan Matalalammen lounaispuolella kohti luodetta. Täällä puro kulkee kahden harjun välissä, ja sen rantaniityt ovat kapeammat kuin Matalalammen tuntumassa. Harjun rinteet ovat paikoin aika jyrkät, mutta Luokkiharjun ja Luokkimäen välinen notkelma on loivempi. Kohde sijaitsee tässä kuivaa havupuuvaltaista metsää kasvavassa notkelmassa. Kiekkipuro virtaa kohteen edustalla noin 40 metrin päässä.

Kohteen kuvaus

Pilkkapuu sijaitsee noin kymmenen metriä niittysaunasta (82817). Se on kelottunut mänty, halkaisijaltaan noin 80 cm. Puun yhdellä kyljellä on syvä viiltoarpi, jota on poltettukin vähän kannasta. Kirveeniskuja voi erottaa useissa kohdissa 30-100 sentin korkeudella.

Kohteen rajaus

Pilkkapuu sijaitsee koordinaattipisteessä. Se kuuluu laajempaan Kiekkipuron/Luokkiharjun toiminnalliseen kokonaisuuteen, jossa on pilkkapuun lisäksi niittysaunan ja laavun jäänteet Luokkiharjulla, sekä noin puolen kilometrin päässä Kiekkipurolla kaksi niittylatoa.

Niittysaunojen läheisyydessä on usein pilkkapuita. Joskus ne voivat olla selviä syttöpuita, toisinaan aivan muuten vain merkittviä pilkkoja. Luokkiharjun pilkkaa on tuskin käytetty syttöjen veistämiseen.

Tulkinta

Kiekkipuron/Luokkiharjun kohteet muodostavat monipuolisen toiminnallisen kokonaisuuden. Niittyviljelyn tarpeisiin on paikalle pystytetty latoja, vähän matkan päähän yöpymispaikat. Laavun ja niittysaunan sijainti on myös hyvin looginen: Tällaiset rakennelmat on pyritty pystyttämään riittävän lähelle työkohdetta, mutta kuivalle alustalle, virtaavan veden äärelle.

Kunnosta päätellen Kiekkipuron rakenteet ovat 1800/1900 -lukujen molemmin puolin. tosin on mahdollista, että ladot ovat olleet käytössä laavua ja niittysaunaa myöhemmin.

Lisätietoja

Virkkala, R. & Anttila, I. 2000 (toim.). Etelä-Kuusamon vanhojen metsien ja soiden luontoarvioinventointi. Pajupuronsuo, Romevaara, Närängänvaara, Virmajoki. - Alueelliset ympäristöjulkaisut 153. Pohjois-Pohjanmaan ympäristökeskus.



Virmajoki Luokkibarju 2 pilkkapuu (82818). Kymmenkunta metriä saunalta on kelottunut honka, jonka kylkeen on isketty kirveellä pilkkoja. Kuvattu 30.7.2009.

Kohdetyyppi: 99 Muu/määrittelemätön

Copyright: © Metsähallitus 2008

Koordinaatit: X 3638656, Y 7293988

© Maanmittauslaitos 1/MML/08
Mittakaava: 1:10000



Kohde on merkitty punaisella ympyrällä.

Kohdetyyppi:	9 Valmistuspaikat/ työpaikat	Haltija:	660 Pohjanmaan luontopalvelut
Ajoitus:	7116 Uusi aika	Ylläpitäjä:	660 Pohjanmaan luontopalvelut
		Kunta:	305 KUUSAMO
Peruskartta:	4541 02	Geometria	4 Gps-mittaus, korjaamaton
Koordinaatit:	X 3638645, Y 7294003	tuotettu:	
		Löydöt:	

Taustatiedot

Kohde löytyi ja dokumentoitiin 30.7.2009. Virkkalan ja Anttilan raportissa (2000) mainitaan, että Kiekkipurolla on latoja, mistä syystä puronvarren suoniityt tarkastettiin. Samalla kuljettiin puron rantoja Latvajärvelle päin ohi Luokkiharjun ja Luokkimäen, joidenka notkelmasta löytyi uusia kulttuuriperintökohteita.

Ympäristön kuvaus

Latvajärven itäpuolisen Matalalamminahon läpi virtaa pikkuinen Kiekkipuro. Matalalammen kohdalla puron rannoilla aukeavat laajat suoniityt, jotka ovat osittain hyvinkin kosteat. Puro tekee jyrkän mutkan Matalalammen lounaispuolella kohti luodetta. Täällä puro kulkee kahden harjun välissä, ja sen rantaniityt ovat kapeammat kuin Matalalammen tuntumassa. Harjun rinteet ovat paikoin aika jyrkät, mutta Luokkiharjun ja Luokkimäen välinen notkelma on loivempi. Kohde sijaitsee tässä kuivaa havupuuvältaista metsää kasvavassa notkelmassa. Kiekkipuro virtaa kohteen edustalla noin 40 metrin päässä.

Kohteen kuvaus

Laavun jäänteet sijaitsevat niittysaunan (82817) välittömässä läheisyydessä, noin viiden metrin päässä. Laavu on niin maaton, ettei sen rakenteesta voi juurikaan saada tarkempaa selkoa. Merkit siitä ovat maatuivia, muutaman metrin mittaisia hirsii osittain sammalen alla, osittain maanpinnalle erottuvina.

Kohteen rajaus

Laavu sijaitsee koordinaattipisteessä. Se kuuluu laajempaan Kiekkipuron/Luokkiharjun toiminnalliseen kokonaisuuteen, johon kuuluu laavun lisäksi niittysaunan jäänteet sekä pilkkapuu Luokkiharjulla, sekä noin puolen kilometrin päässä Kiekkipurolla kaksi niittylatoa.

Tulkinta

Kiekkipuron/Luokkiharjun kohteet muodostavat monipuolisen toiminnallisen kokonaisuuden. Niittyviljelyn tarpeisiin on paikalle pystytetty latoja, vähän matkan päähän yöpymispaikat. Laavun ja niittysaunan sijainti on myös hyvin looginen: Tällaiset rakennelmat on pyritty pystyttämään riittävän lähelle työkohtetta, mutta kuivalle alustalle, virtaavan veden äärelle.

Kunnosta päätellen Kiekkipuron rakenteet ovat 1800/1900 -lukujen molemmin puolin. tosin on mahdollista, että ladot ovat olleet käytössä laavua ja niittysaunaa myöhemmin.

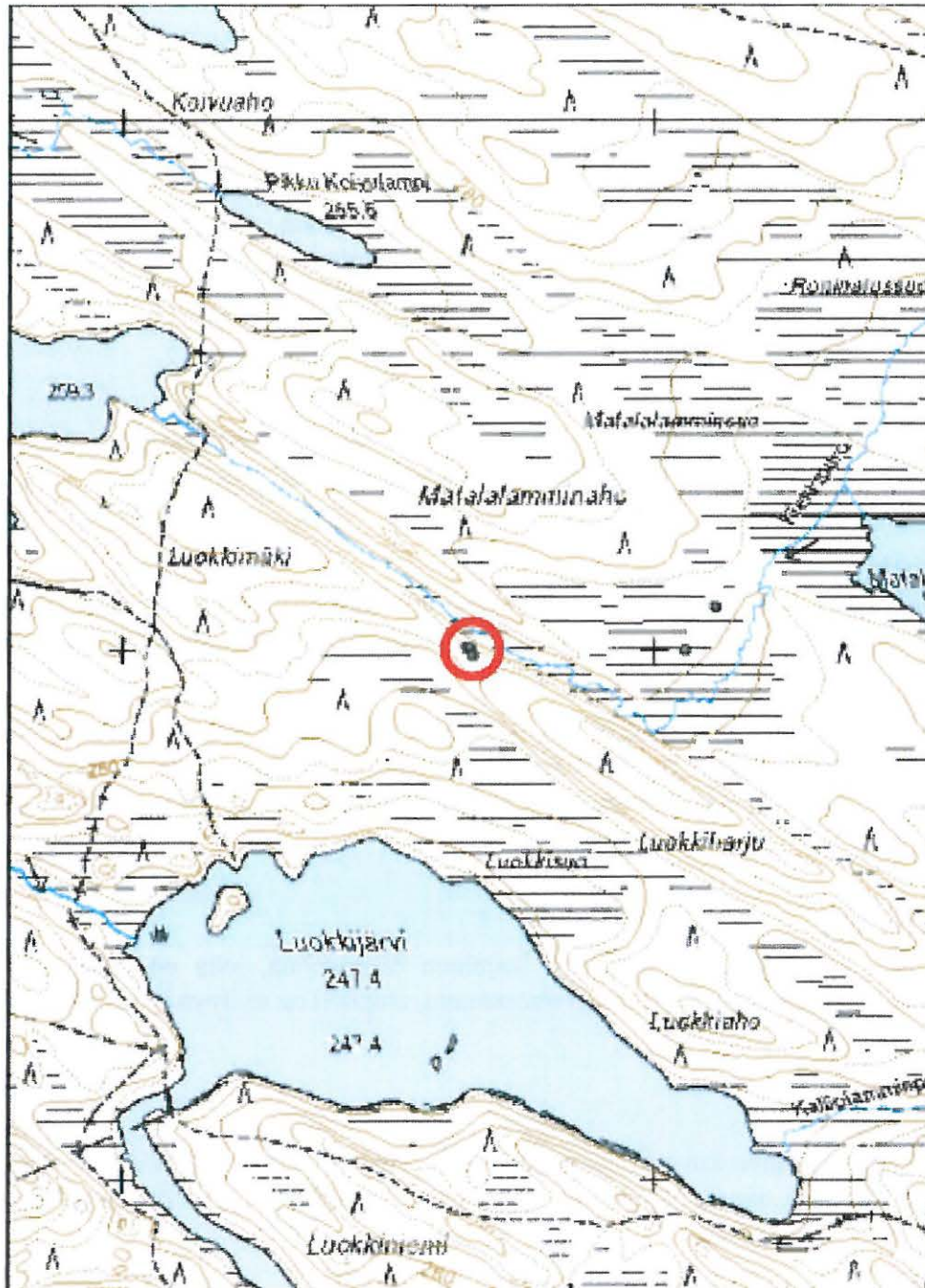
Lisätietoja

Virkkala, R. & Anttila, I. 2000 (toim.). Etelä-Kuusamon vanhojen metsien ja soiden luontoarvioinventointi. Pajupuronsuo, Romevaara, Närängänvaara, Virmajoki. - Alueelliset ympäristöjulkaisut 153. Pohjois-Pohjanmaan ympäristökeskus.



Virmajoki Luokkibarju 3 laavu (82819). Joitakin metrejä niittysaunalta (82817) on erotettavissa puusta rakennetun laavun jäännökset. Kuvattu 30.7.2009.

Kohdetyyppi:	9 Valmistuspaikat/työpaikat	Copyright:	© Metsähallitus 2008
Koordinaatit:	X 3638645, Y 7294003	Mittakaava:	© Maanmittauslaitos 1/MML/08 1:10000



Kohde on merkitty punaisella ympyrällä.

Kohdetyyppi:	9 Valmistuspaikat/ työpaikat	Haltija:	660 Pohjanmaan luontopalvelut
Ajoitus:	7116 Uusi aika	Ylläpitäjä:	660 Pohjanmaan luontopalvelut
		Kunta:	305 KUUSAMO

Peruskartta:	4523 08	Geometria	4 Gps-mittaus, korjaamaton
Koordinaatit:	X 3624662, Y 7302054	tuotettu:	
		Löydöt:	

Taustatiedot

Kohde löytyi ja dokumentoitiin 15.7.2009. Siitä ei ollut aiempia tietoja, vaikka se sijaitsee aivan Näätälammen tuvan läheisyydessä, Iivaaran retkeilyreitillä läheisyydessä.

Ympäristön kuvaus

Kohde sijaitsee Iivaaran kaakkoispuolella, vaaran yli kulkevan retkeilyreitillä varressa, Ison Näätälammen lounaispuolisella niittysuolla. Tämä niitty on päässyt täysin villiintymään, ja siellä kasvaa suuria koivuja.

Koko Iivaaran alue on maisemallisesti vaikuttava. Iivaaran lisäksi sen kaakkoispuolella kohoavat pienemmät vaarat, Ahvenvaara ja Penikkavaara. Näiden koillispuolella on useita pikkulampia, joita ympäröivät niittysuot. Iivaaran alueen pohjoisosaa halkoo usean kilometrin matkalla niittyrantainen Matalajoki.

Kohteen kuvaus

Niittylato on noin 4 x 4 metrin laajuinen rakennelma, joka on osittain vajonnut niittyyntöön. Peräseinällä hirsikertoja on jäljellä kymmenkunta, etupuoli on niittyyntöön vajonnut. Ladon oviaukolla on rautalankaa.

Kohteen rajaus

Kohde sijaitsee välittömästi koordinaattipisteessä. Sen itäpuolella, Ison Näätälammen lounaiskulmalla, on toinen lato sekä suova. Tätä voitaisiin pitää pienimuotoisena niittyviljelyn keskittymänä.

Tulkinta

Ladon viimeinen käyttöaika ei liene kovin kaukaisessa menneisyydessä rautalangasta päätellen.

Kohdetyyppi: 9 Valmistuspaikat/työpaikat

Copyright: © Metsähallitus 2008

Koordinaatit: X 3624662, Y 7302054

© Maanmittauslaitos 1/MML/08

Mittakaava: 1:10000



Kohde on merkitty punaisella ympyrällä.



Yllä: Iivaara Näätäjoki nüttylato (82888). Nüttylato Näätäjoen etelärannalla Hevosahon kohdalla. Kuvattu pohjoisesta etelään 15.7.2009.

Alla: . Iivaara Näätäjoki. Majavako on tämänkin tehnyt? Kuvattu 15.7.2009.



**29371 Iivaara-Jousivaara (nat,amo,ss,ho), Iso Nääälampi
niittylato**

MH-tunnus: 82821

Kohdetyyppi:	9 Valmistuspaikat/ työpaikat	Haltija:	660 Pohjanmaan luontopalvelut
Ajoitus:	7116 Uusi aika	Ylläpitäjä:	660 Pohjanmaan luontopalvelut
		Kunta:	305 KUUSAMO
Peruskartta:	4523 08	Geometria tuotettu:	4 Gps-mittaus, korjaamaton
Koordinaatit:	X 3624823, Y 7302057	Löydöt:	

Taustatiedot

Kohde löytyi ja dokumentoitiin 15.7.2009. Siitä ei ollut aiempia tietoja, vaikka se sijaitsee aivan Nääälammin tuvan läheisyydessä, Iivaaran retkeilyreitintä läheisyydessä.

Ympäristön kuvaus

Kohde sijaitsee Iivaaran kaakkoispuolella, vaaran yli kulkevan retkeilyreitintä läheisyydessä, Ison Nääälammen lounaispuolisella niittysuolla. Matkaa lammelle on satakunta metriä. Niitty on päässyt villiintymään, ja siellä kasvaa suuria koivuja. Alue kasvaa edelleen hyvin heinää.

Koko Iivaaran alue on maisemallisesti vaikuttava. Iivaaran lisäksi sen kaakkoispuolella kohoavat pienemmät vaarat, Ahvenvaara ja Penikkavaara. Näiden koillispuolella on useita pikkulampia, joita ympäröivät niittysuot. Iivaaran alueen pohjoisosaa halkoo usean kilometrin matkalla niityrantainen Matalajoki.

Kohteen kuvaus

Lato sijaitsee vain reilu 150 metriä itään edelliseltä ladolta (82820). Rakennus on iso, 5 x 5 metriä, mutta sitä vaikuttaisi puretun. Hirret ovat tukevia, halkaisijaltaan parikymmensenttisiä ja huolellisesti veistettyjä.

Kohteen raja

Kohde sijaitsee välittömästi koordinaattipisteessä. Sen länsipuolella, Nääälammin tuvan eteläpuolella, on toinen lato. Kohteen pohjoispuolella on myös yksittäinen suova. Tätä voitaisiin pitää pienimuotoisena niityviljelyn keskittymänä.

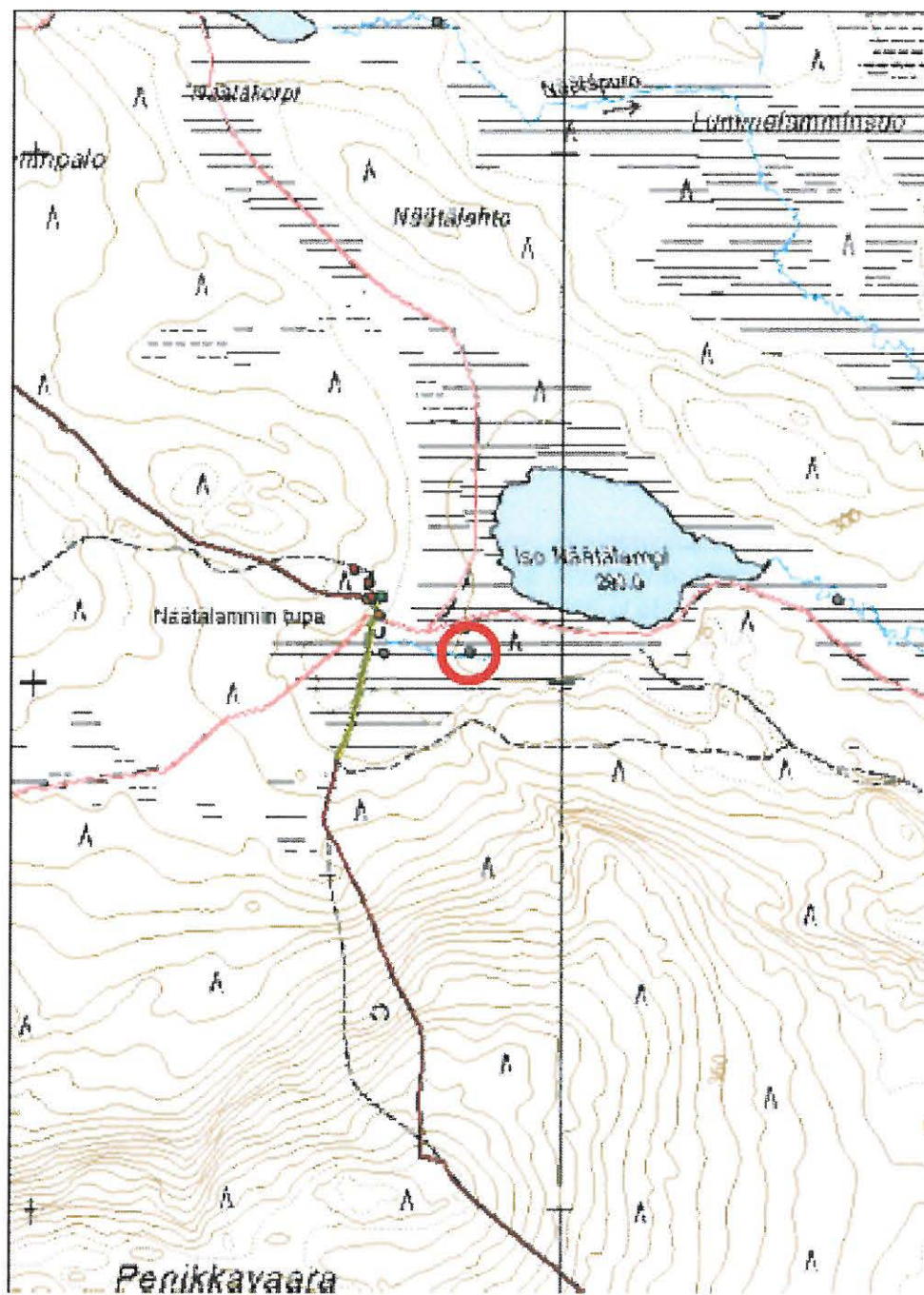
Tulkinta

Vaikka rakennelma on merkitty niityladoksi, on sen rakentamistavassa jotain sellaista, mikä panee epäilemään, että kyseessä saattaisi olla johonkin muuhun tarkoitukseen tehty rakennus.

Lisätietoja

Tässä vaiheessa inventointia (aamupäivällä 13.7.) kameran kanssa tuli ongelmia. Päivän aikana onnistuin ottamaan vielä muutaman kuvan, ennen kuin kamera kokonaan lakkasi toimimasta. Ja tähän selvisi vasta seuraavan päivän iltana.

Kohdetyyppi:	9 Valmistuspaikat/työpaikat	Copyright:	© Metsähallitus 2008
Koordinaatit:	X 3624823, Y 7302057		© Maanmittauslaitos 1/MML/08
		Mittakaava:	1:10000



Kohde on merkitty punaisella ympyrällä.

Kohdetyyppi: 99 Muu/määrittelemätön
Ajoitus: 7116 Uusi aika
Haltija: 660 Pohjanmaan luontopalvelut
Ylläpitäjä: 660 Pohjanmaan luontopalvelut
Kunta: 305 KUUSAMO

Peruskartta: 4523 08
Koordinaatit: X 3624815, Y 7302103
Geometria tuotettu: 4 Gps-mittaus, korjaamaton
Löydöt:

Taustatiedot

Kohde löytyi ja dokumentoitiin 15.7.2009. Siitä ei ollut aiempia tietoja, vaikka se sijaitsee aivan Näätalammen tuvan läheisyydessä, Iivaaran retkeilyreitillä läheisyydessä.

Ympäristön kuvaus

Kohde sijaitsee Iivaaran kaakkoispuolella, vaaran yli kulkevan retkeilyreitillä läheisyydessä, Ison Näätalammen lounaispuolisella niittysuolla. Matkaa lammelle on satakunta metriä. Niitty on päässyt villiintymään, ja siellä kasvaa suuria koivuja. Alue kasvaa edelleen hyvin heinää.

Koko Iivaaran alue on maisemallisesti vaikuttava. Iivaaran lisäksi sen kaakkoispuolella kohoavat pienemmät vaarat, Ahvenvaara ja Penikkavaara. Näiden koillispuolella on useita pikkulampia, joita ympäröivät niittysuot. Iivaaran alueen pohjoisosaa halkoo usean kilometrin matkalla niittyrintainen Matalajoki.

Kohteen kuvaus

Suovassa on viisi puuta pystyssä. Ne muodostavat neliön, jonka sivut ovat metrin mittaiset, viides puu on kehän keskellä. Puut ovat teroitettuja, noin 70-80 cm korkeat, ja niiden halkaisija on korkeintaan 10 senttiä.

Keskellä suovaa on moottorikelkkareitin merkki.

Kohteen raja

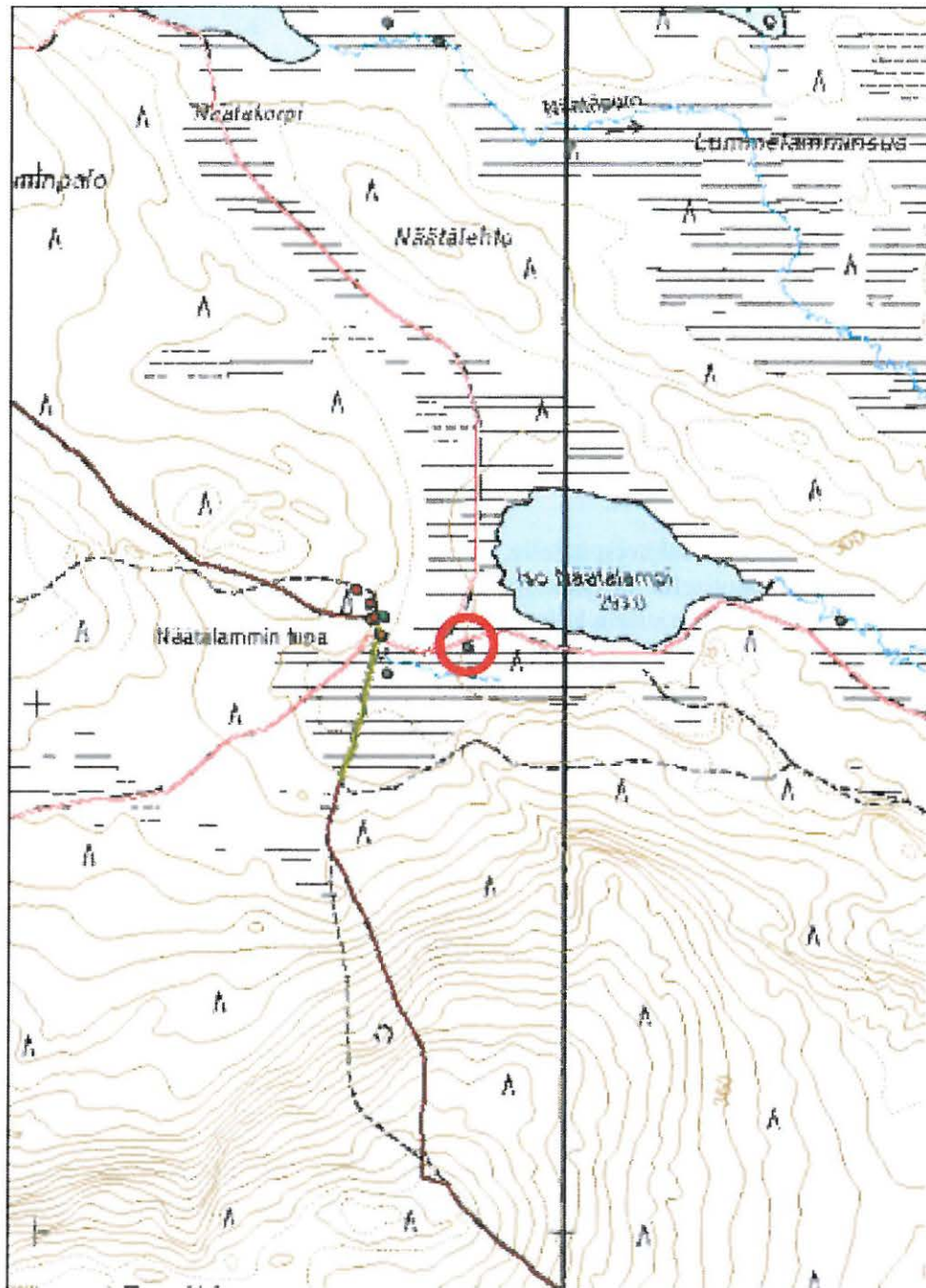
Kohde sijaitsee välittömästi koordinaattipisteessä. Sen lounaispuolella, Näätalammen tuvan eteläpuolella, on niittylato. Toinen niittylato on vain joitakin kymmeniä metrejä suovan eteläpuolella. Tätä voitaisiin pitää pienimuotoisena niittyviljelyn keskittymänä.

Tulkinta

Lisätietoja

Tässä vaiheessa inventointia (aamupäivällä 15.7.) kameran kanssa tuli ongelmia. Päivän aikana onnistuivat ottamaan vielä muutaman kuvan, ennen kuin kamera kokonaan lakkasi toimimasta. Ja tähän selvisi vasta seuraavan päivän iltana.

Kohdetyyppi:	99 Muu/määrittelemätön	Copyright:	© Metsähallitus 2008
Koordinaatit:	X 3624815, Y 7302103	Mittakaava:	© Maanmittauslaitos 1/MML/08 1:10000



Kohde on merkitty punaisella ympyrällä.

Kohdetyyppi:	9 Valmistuspaikat/ työpaikat	Haltija:	660 Pohjanmaan luontopalvelut
Ajoitus:	7116 Uusi aika	Ylläpitäjä:	660 Pohjanmaan luontopalvelut
		Kunta:	305 KUUSAMO

Peruskartta:	4523 08	Geometria	4 Gps-mittaus, korjaamaton
Koordinaatit:	X 3625519, Y 7302156	tuotettu:	
		Löydöt:	

Taustatiedot

Kohde löytyi ja dokumentoitiin 13.7.2009. Siitä ei ollut aiempia tietoja.

Ympäristön kuvaus

Kohde sijaitsee Ison Näätälammen itäpuolella, lammesta alkavan ojan eteläpuolella. Ympäristö on lähinnä hyvin kosteaa nuorta tai kitukasvuista männikköä. Niitystä ei ole enää tietoakaan.

Kohteen kuvaus

Ison Näätälammen niittylato on standardikokoinen, noin 4 x 4 metriä laajuudeltaan ja siitä on suhteellisen paljon jäljellä. Lähes koko seinäkonstruktio on edelleen pystyssä, myös lattia rakenteita on erotettavissa ladon sisäpuolella.

Kohteen raja

Kohde sijaitsee koordinaattipisteessä. Lähimmät muut kulttuuriperintökohteet sijaitsevat Ison Näätälammen länsipuolella. Täällä on parikin niittylatoa sekä suova.

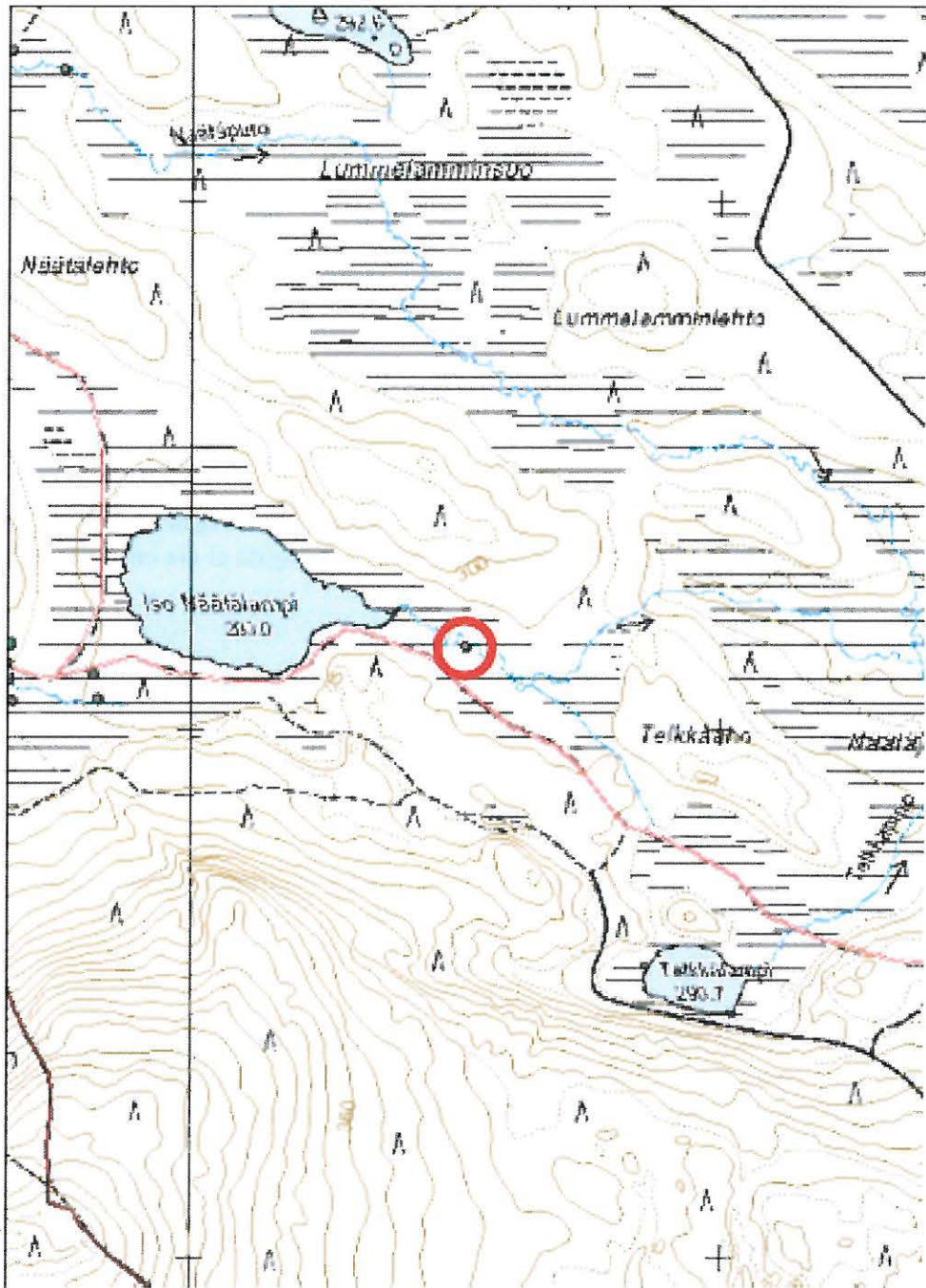
Tulkinta

Nykykunnosta päätellen on Telkkäahon niittylato aika nuori. Sen kuuluminen samaan toiminnalliseen kokonaisuuteen muiden Ison Näätälammen latojen kanssa on epävarmaa niin ikänsä puolesta kuin maantieteellisestikin, sillä lampi erottaa jossain määrin niittyalueita.

Lisätietoja

Tässä vaiheessa inventointia (aamupäivällä 13.7.) kameran kanssa tuli ongelmia. Päivän aikana onnistuivat ottamaan vielä muutaman kuvan, ennen kuin kamera kokonaan lakkasi toimimasta. Ja tähän selvisi vasta seuraavan päivän iltana.

Kohdetyyppi:	9 Valmistuspaikat/työpaikat	Copyright:	© Metsähallitus 2008
Koordinaatit:	X 3625519, Y 7302156	Mittakaava:	© Maanmittauslaitos 1/MML/08 1:10000



Kohde on merkitty punaisella ympyrällä.

Kohdetyyppi: 99 Muu/määrittelemätön
Ajoitus: 7116 Uusi aika
Haltija: 660 Pohjanmaan luontopalvelut
Ylläpitäjä: 660 Pohjanmaan luontopalvelut
Kunta: 305 KUUSAMO

Peruskartta: 4523 08
Koordinaatit: X 3623905, Y 7302195
Geometria tuotettu: 4 Gps-mittaus, korjaamaton
Löydöt:

Taustatiedot

Kohde löytyi Etelä-Kuusamon vanhojen metsien kulttuuriperintöinventoinnissa 13.7.2009. Siitä ei ole aiempia tietoja.

Ympäristön kuvaus

Kohde sijaitsee Iivaaran kaakkoisnurkassa, vaaran loivassa alarinteessä, aivan Näätälammin tuvalle kulkevan polun vieressä. Alue kasvaa komeaa havupuuvältaista metsää, jossa on eri-ikäistä puustoa. Maaperä on kuivahko.

Koko Iivaaran alue on maisemallisesti vaikuttava. Iivaaran lisäksi sen kaakkoispuolella kohoavat pienemmät vaarat, Ahvenvaara ja Penikkavaara. Näiden koillispuolella on useita pikkulampia, joita ympäröivät niittysuot. Iivaaran alueen pohjoisosaa halkoo usean kilometrin matkalla niittyrantainen Matalajoki.

Kohteen kuvaus

Näätälamminpalon pilkkapuu kelomänty, jonka rungossa on useita halkeamia. Yhdessä halkeamista voidaan havaita selviä kirveeniskun jälkiä. Yleiskuva pilkasta on vaatimaton.

Kohteen rajaus

Kohde sijaitsee koordinaattipisteessä.

Tulkinta

Lähinnä mieleen tulisi, että tällä pilkalla on mahdollisesti merkitty kulkureittiä.

Lisätietoja

Tässä vaiheessa inventointia (aamupäivällä 13.7.) kameran kanssa tuli ongelmia. Päivän aikana onnistuivat ottamaan vielä muutaman kuvan, ennen kuin kamera kokonaan lakkasi toimimasta. Ja tähän selvisi vasta seuraavan päivän iltana.

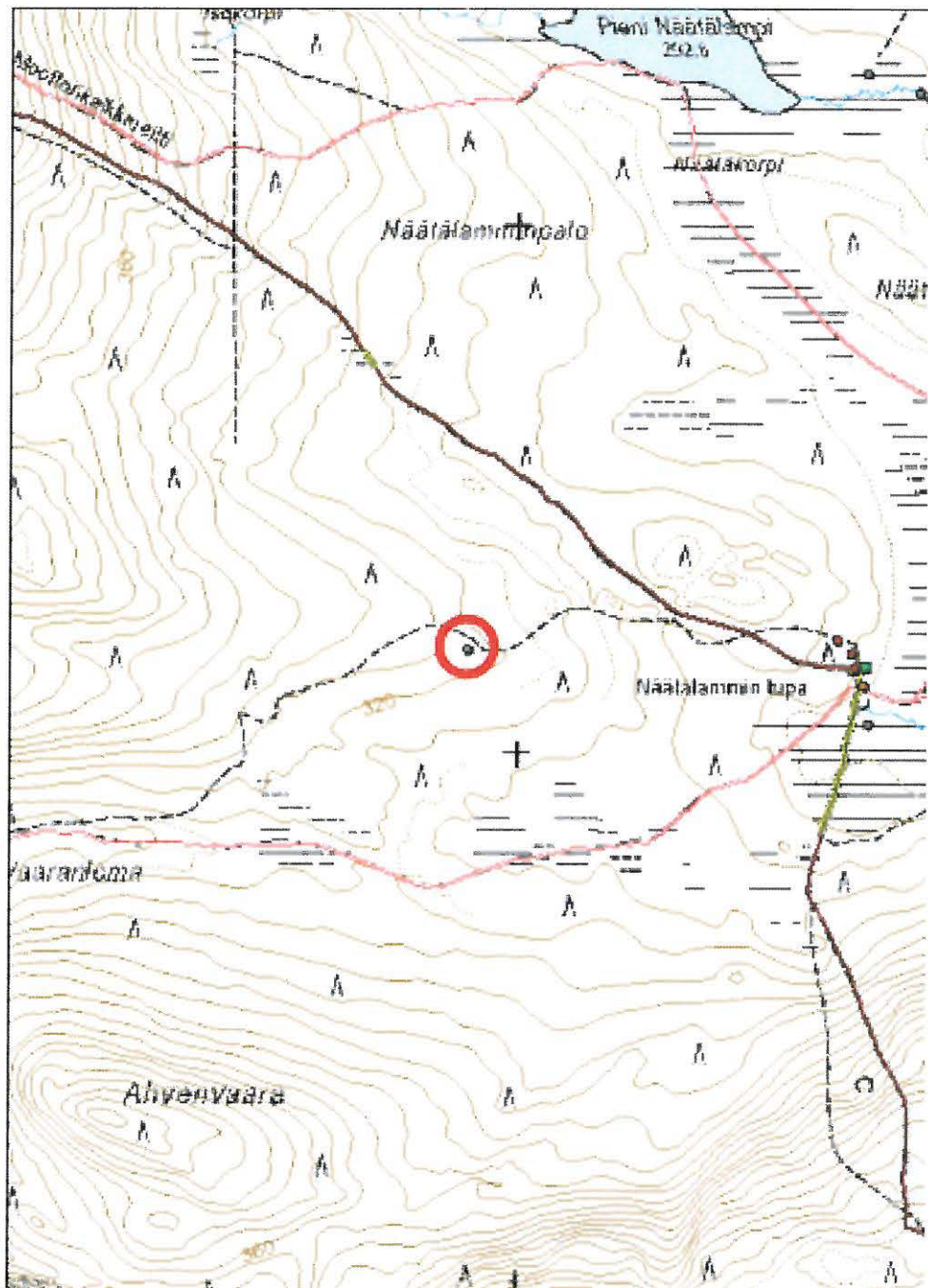
Kohdetyyppi: 99 Muu/määrittelemätön

Copyright: © Metsähallitus 2008

Koordinaatit: X 3623905, Y 7302195

© Maanmittauslaitos 1/MML/08

Mittakaava: 1:10000



Kohde on merkitty punaisella ympyrällä.

Kohdetyyppi: 99 Muu/määrittelemätön
Ajoitus: 7116 Uusi aika
Haltija: 660 Pohjanmaan luontopalvelut
Ylläpitäjä: 660 Pohjanmaan luontopalvelut
Kunta: 305 KUUSAMO

Peruskartta: 4523 09
Koordinaatit: X 3625700, Y 7304064
Geometria tuotettu: 4 Gps-mittaus, korjaamaton
Löydöt:

Taustatiedot

Kohde löytyi ja dokumentoitiin Etelä-Kuusamon vanhojen metsien kulttuuriperintöinventoinnin yhteydessä 14.7.2009. Siitä ei ollut aiempia tietoja.

Ympäristön kuvaus

Koko Iivaaran alue on maisemallisesti vaikuttava. Iivaaran lisäksi sen kaakkoispuolella kohoavat pienemmät vaarat, Ahvenvaara ja Penikkavaara. Näiden koillispuolella on useita pikkulampia, joita ympäröivät niittysuot. Iivaaran alueen pohjoisosaa halkoo usean kilometrin matkalla niityrantainen Matalajoki.

Matalajoki virtaa kaakosta Iiivaran koillispuolelta vaaran luoteispuolelle Rajalampeen. Rannat ovat soiset, paikoin lehtomaiset ja rehevät. Niittyosuudet eivät enää nykyisin ole kovin laajoja. Tammi sijaitsee pienen kosken niskalla. Täällä on kasvillisuuden ja topografian vuoksi vaikeaa päästä kovin lähelle rantaa.

Kohteen kuvaus

Tammi on aika epämääräinen, sillä joessa ei varsinaisia rakenteita voi juurikaan erottaa, vaan tammi on lauennut, ja puita ajelehtii vedessä. Rakenne tosin jatkuu rannalla, ainakin joen eteläpuolella.

Kohteen rajaus

Kohde sijaitsee koordinaattipisteessä sekä ilmeisesti parin kymmenen metrin säteellä pisteestä.

Tulkinta

Tammi liittyyneen Matalajoen alueen niittyviljelyyn, josta on runsaasti merkkejä erityisestä tammen länsipuolisilla alueilla.

Lisätietoja

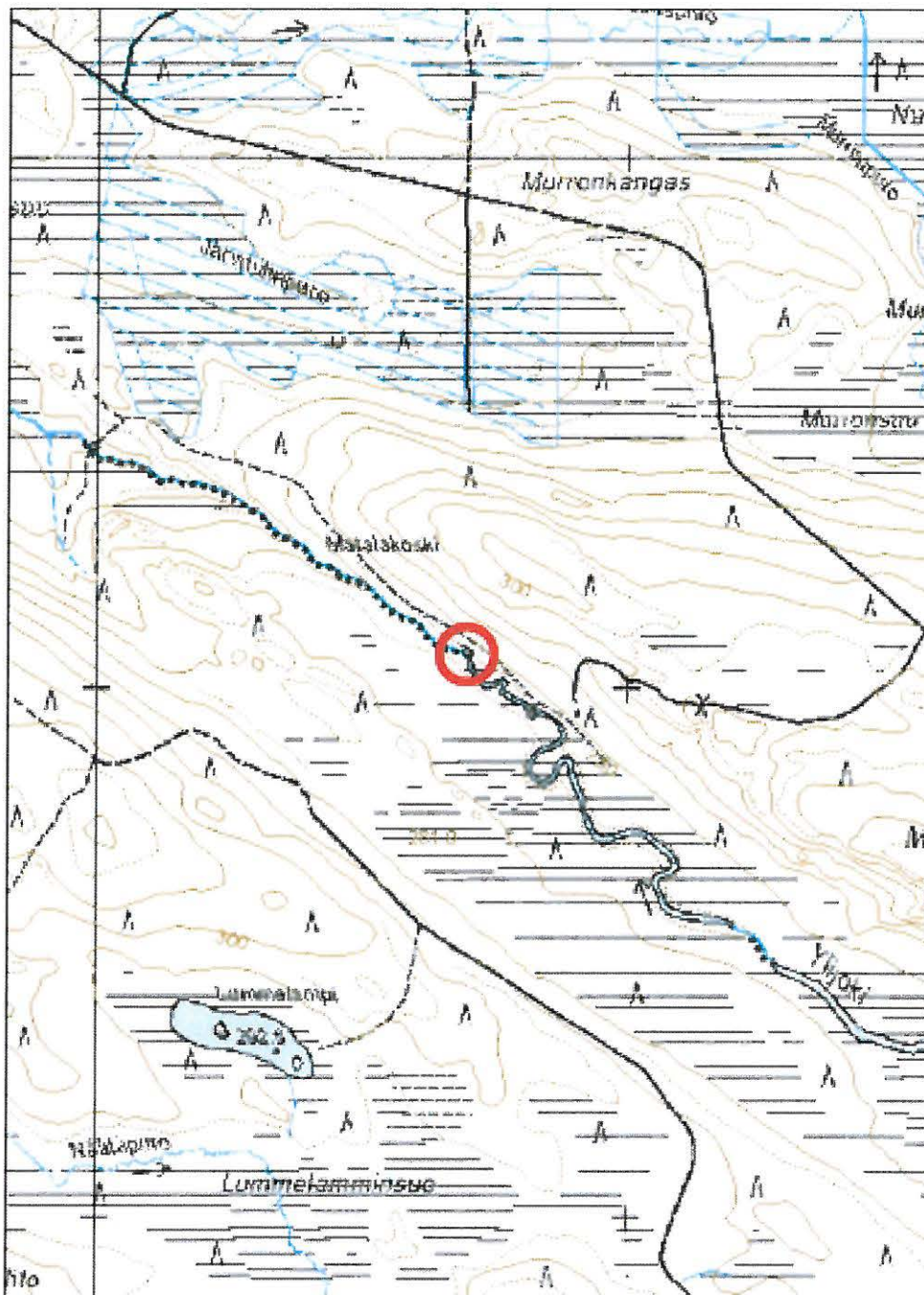
Dokumentoinnissa tapahtui pieni takaisku, kun edellisenä päivänä (13.7.) kameran kanssa tuli ongelmia. Tuon päivän aikana onnistuin ottamaan vielä muutaman kuvan, ennen kuin kamera kokonaan lakkasi toimimasta. Ja tähän selvisi vasta seuraavan päivän (14.7.) iltana. Tästä syystä Matalajoen kohteista ei valitettavasti ole kuvia.

Kohdetyyppi: 99 Muu/määrittelemätön

Copyright: © Metsähallitus 2008

Koordinaatit: X 3625700, Y 7304064

© Maanmittauslaitos 1/MML/08
Mittakaava: 1:10000



Kohde on merkitty punaisella ympyrällä.

Kohdetyyppi:	99 Muu/määrittelemätön	Haltija:	660 Pohjanmaan luontopalvelut
Ajoitus:	7116 Uusi aika	Ylläpitäjä:	660 Pohjanmaan luontopalvelut
		Kunta:	305 KUUSAMO

Peruskartta:	4523 09	Geometria	4 Gps-mittaus, korjaamaton
Koordinaatit:	X 3624993, Y 7304452	tuotettu:	
		Löydöt:	

Taustatiedot

Kohde löytyi ja dokumentoitiin Etelä-Kuusamon vanhojen metsien kulttuuriperintöinventoinnin yhteydessä 14.7.2009. Siitä ei ollut aiempia tietoja.

Ympäristön kuvaus

Koko Iivaaran alue on maisemallisesti vaikuttava. Iivaaran lisäksi sen kaakkoispuolella kohoavat pienemmät vaarat, Ahvenvaara ja Penikkavaara. Näiden koillispuolella on useita pikkulampia, joita ympäröivät niittysuot. Iivaaran alueen pohjoisosaa halkoo usean kilometrin matkalla niittyrintainen Matalajoki.

Matalajoki virtaa kaakosta Iivaaran koillispuolelta vaaran luoteispuolelle Rajalampeen. Rannat ovat soiset, paikoin lehtomaiset ja rehevät. Niittyosuudet eivät enää nykyisin ole kovin laajoja. Tammi sijaitsee Matalajoen kosken alapuolella, noin 800 metriä luoteeseen kosken niskalla sijainneelta tammelta.

Kohteen kuvaus

Tammi on ollut tukevaa tekoa, ja siitä on vielä suhteellisen paljon rakenteita jäljellä. Tammen ympäristö on lehtomaista, mutta joen pohjoisrannalla avointa.

Kohteen rajaus

Kohde sijaitsee koordinaattipisteessä.

Tulkinta

Tammi liittyy Matalajoen alueen niittyviljelyyn, josta on runsaasti merkkejä erityisesti tammen länsipuolisilla alueilla.

Lisätietoja

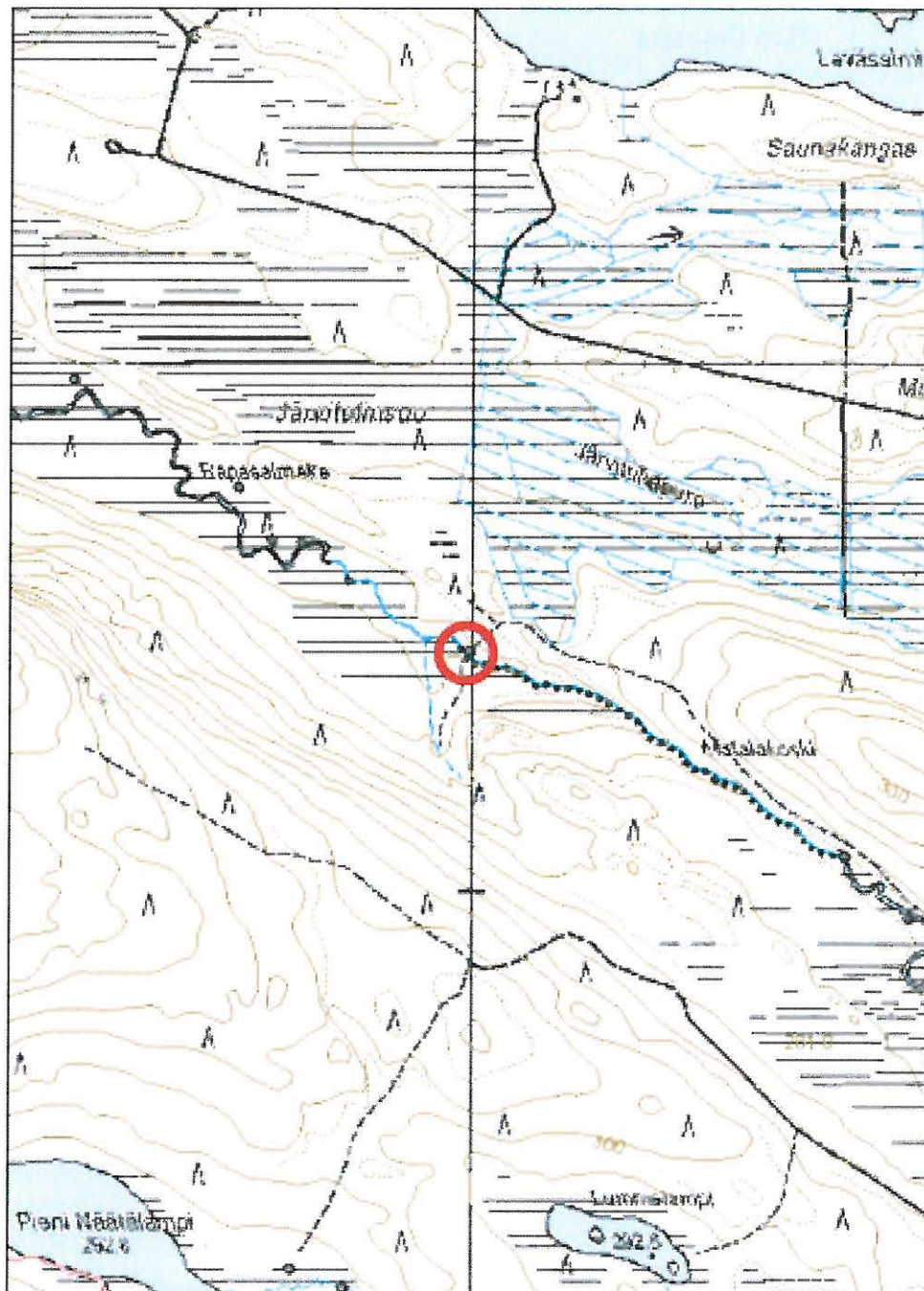
Dokumentoinnissa tapahtui pieni takaisku, kun edellisenä päivänä (13.7.) kameran kanssa tuli ongelmia. Tuon päivän aikana onnistuivat ottamaan vielä muutaman kuvan, ennen kuin kamera kokonaan lakkasi toimimasta. Ja tähän selvisi vasta seuraavan päivän (14.7.) iltana. Tästä syystä Matalajoen kohteista ei valitettavasti ole kuvia.

Kohdetyyppi: 99 Muu/määrittelemätön

Copyright: © Metsähallitus 2008

Koordinaatit: X 3624993, Y 7304452

© Maanmittauslaitos 1/MML/08
Mittakaava: 1:10000



Kohde on merkitty punaisella ympyrällä.

Kohdetyyppi:	99 Muu/määrittelemätön	Haltija:	660 Pohjanmaan luontopalvelut
Ajoitus:	7116 Uusi aika	Ylläpitäjä:	660 Pohjanmaan luontopalvelut
		Kunta:	305 KUUSAMO

Lukumäärä:

Peruskartta:	4523 09	Geometria tuotettu:	4 Gps-mittaus, korjaamaton
Koordinaatit:	X 3624677, Y 7304657	Löydöt:	

Taustatiedot

Kohde löytyi ja dokumentoitiin Etelä-Kuusamon vanhojen metsien kulttuuriperintöinventoinnin yhteydessä 14.7.2009. Siitä ei ollut aiempia tietoja.

Ympäristön kuvaus

Koko Iivaaran alue on maisemallisesti vaikuttava. Iivaaran lisäksi sen kaakkoispuolella kohoavat pienemmät vaarat, Ahvenvaara ja Penikkavaara. Näiden koillispuolella on useita pikkulampia, joita ympäröivät niittysuot. Iivaaran alueen pohjoisosaa halkoo usean kilometrin matkalla niityrantainen Matalajoki.

Matalajoki virtaa kaakosta Iivaaran koillispuolelta vaaran luoteispuolelle Rajalampeen. Rannat ovat soiset, paikoin lehtomaiset ja rehevät. Niittyosuudet eivät enää nykyisin ole kovin laajoja. Suova sijaitsee Rapasalmekkeen kankaan eteläpuolella, suoniityllä.

Kohteen kuvaus

Paikalla on yksinkertainen suova, jossa on pystyssä teroitettuja, keveitä hirsii ryhmiteltyinä yhteen.

Kohteen rajaus

Kohde sijaitsee koordinaattipisteessä.

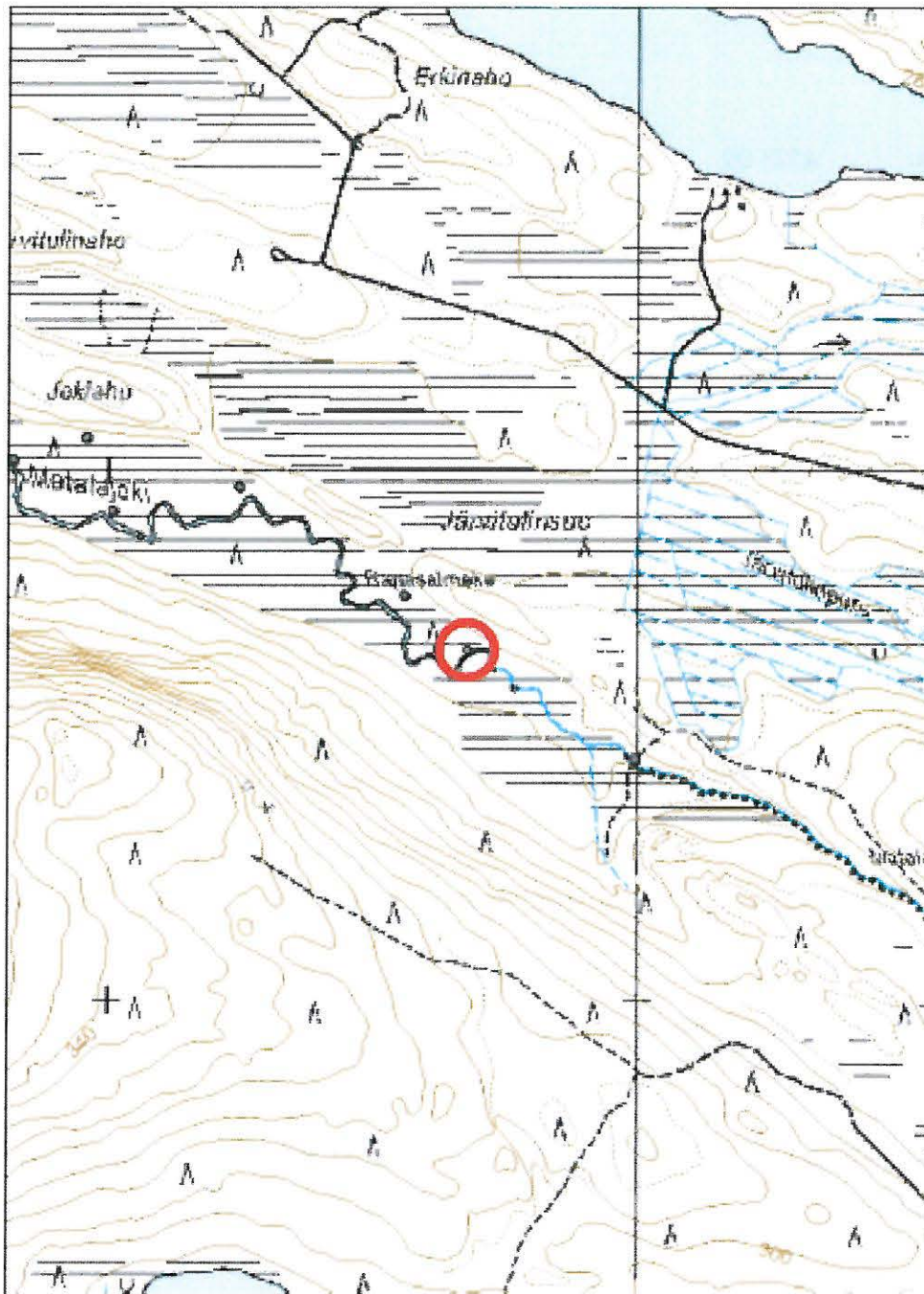
Tulkinta

Suova liittyy Matalajoen alueen niittyviljelyyn, josta on runsaasti merkkejä erityisestä joen länsipäässä.

Lisätietoja

Dokumentoinnissa tapahtui pieni takaisku, kun edellisenä päivänä (13.7.) kameran kanssa tuli ongelmia. Tuon päivän aikana onnistuin ottamaan vielä muutaman kuvan, ennen kuin kamera kokonaan lakkasi toimimasta. Ja tähän selvisi vasta seuraavan päivän (14.7.) iltana. Tästä syystä Matalajoen kohteista ei valitettavasti ole kuvia.

Kohdetyyppi:	99 Muu/määrittelemätön	Copyright:	© Metsähallitus 2008
Koordinaatit:	X 3624677, Y 7304657	Mittakaava:	© Maanmittauslaitos 1/MML/08 1:10000



Kohde on merkitty punaisella ympyrällä.

Kohdetyyppi:	9 Valmistuspaikat/ työpaikat	Haltija:	660 Pohjanmaan luontopalvelut
Ajoitus:	7116 Uusi aika	Ylläpitäjä:	660 Pohjanmaan luontopalvelut
		Kunta:	305 KUUSAMO
Peruskartta:	4523 09	Geometria	4 Gps-mittaus, korjaamaton
Koordinaatit:	X 3624621, Y 7304661	tuotettu:	
		Löydöt:	

Taustatiedot

Kohde löytyi ja dokumentoitiin Etelä-Kuusamon vanhojen metsien kulttuuriperintöinventoinnin yhteydessä 14.7.2009. Siitä ei ollut aiempia tietoja.

Ympäristön kuvaus

Koko Iivaaran alue on maisemallisesti vaikuttava. Iivaaran lisäksi sen kaakkoispuolella kohoavat pienemmät vaarat, Ahvenvaara ja Penikkavaara. Näiden koillispuolella on useita pikkulampia, joita ympäröivät niittysuot. Iivaaran alueen pohjoisosaa halkoo usean kilometrin matkalla niittyrantainen Matalajoki.

Matalajoki virtaa kaakosta Iivaaran koillispuolelta vaaran luoteispuolelle Rajalampeen. Rannat ovat soiset, paikoin lehtomaiset ja rehevät. Niittysuudet eivät enää nykyisin ole kovin laajoja. Niittyladon jäänteiden kohdalla jokirannat ovat hyvin kosteat, kasvillisuus kitukasvuista männikköä. Alueella on hyvännäköisiä niittypaikkoja.

Kohteen kuvaus

Niittylato on täysin maaton ja se erottuu vain kohoumina turpeen alla. Ladon alkuperäiset mitat lienevät noin 4 x 4 metriä, muuten rakenteista ei nykykunnan perusteella voi sanoa mitään.

Kohteen rajaus

Kohde sijaitsee koordinaattipisteessä. Matalajoen länsipää näyttää olleen suhteellisen intensiivisen niittyviljelyn piirissä. Laajahko toiminnallinen kokonaisuus on täällä erotettavissa. Jokivarressa on useita niittylatoja, tammia ja suovia.

Tulkinta

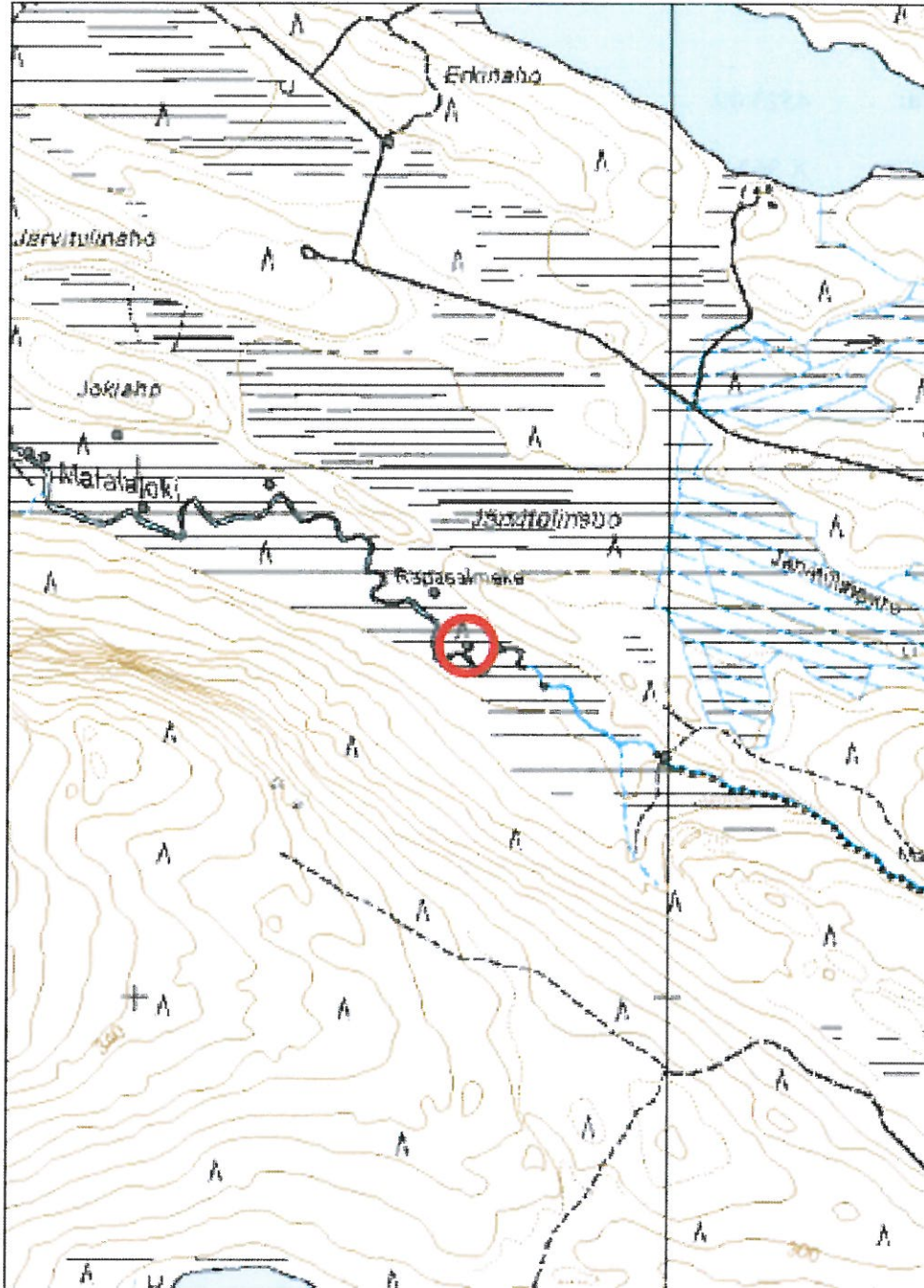
Kohde löytyi ainoastaan siitä syystä, että sen päältä satuttiin kävelemään. Rakennelma on niin maaton, ettei sitä voi erottaa muutamaa metriä kauemmaksi.

Niittylato liittyy Matalajoen alueen niittyviljelyyn, josta on runsaasti merkkejä erityisesti joen länsipäässä.

Lisätietoja

Dokumentoinnissa tapahtui pieni takaisku, kun edellisenä päivänä (13.7.) kameran kanssa tuli ongelmia. Tuon päivän aikana onnistuin ottamaan vielä muutaman kuvan, ennen kuin kamera kokonaan lakkasi toimimasta. Ja tähän selvisi vasta seuraavan päivän (14.7.) iltana. Tästä syystä Matalajoen kohteista ei valitettavasti ole kuvia.

Kohdetyyppi:	9 Valmistuspaikat/työpaikat	Copyright:	© Metsähallitus 2008
Koordinaatit:	X 3624621, Y 7304661	Mittakaava:	© Maanmittauslaitos 1/MML/08 1:10000



Kohde on merkitty punaisella ympyrällä.

Kohdetyyppi: 99 Muu/määrittelemätön
Ajoitus: 7116 Uusi aika
Haltija: 660 Pohjanmaan luontopalvelut
Ylläpitäjä: 660 Pohjanmaan luontopalvelut
Kunta: 305 KUUSAMO

Peruskartta: 4523 09
Koordinaatit: X 3624558, Y 7304762
Geometria tuotettu: 4 Gps-mittaus, korjaamaton
Löydöt:

Taustatiedot

Kohde löytyi ja dokumentoitiin Etelä-Kuusamon vanhojen metsien kulttuuriperintöinventoinnin yhteydessä 14.7.2009. Siitä ei ollut aiempia tietoja.

Ympäristön kuvaus

Koko Iivaaran alue on maisemallisesti vaikuttava. Iivaaran lisäksi sen kaakkoispuolella kohoavat pienemmät vaarat, Ahvenvaara ja Penikkavaara. Näiden koillispuolella on useita pikkulampia, joita ympäröivät niittyosuudet. Iivaaran alueen pohjoisosaa halkoo usean kilometrin matkalla niityrantainen Matalajoki.

Matalajoki virtaa kaakosta Iivaaran koillispuolelta vaaran luoteispuolelle Rajalampeen. Rannat ovat soiset, paikoin lehtomaiset ja rehevät. Niittyosuudet eivät enää nykyisin ole kovin laajoja. Niittyviljelyn lisäksi on Matalajoen tuntumasta löytynyt useammasta kohden jäänteitä vanhasta poroaidasta. Rapasalmekkeen kohdalla, keskellä suoniittyä, parikymmentä metriä jokirannasta, on jäljellä pikku pätkä tällaista aitarakennetta. Kohdalla niitty aukeaa sangen laajaksi.

Kohteen kuvaus

Kohde on erittäin lahonnutta aitaa, jonka rakentamisessa on käytetty rautanauvoja. Aitaa on jäljellä vain pikku pätkä.

Kohteen rajaus

Kohde sijaitsee koordinaattipisteessä ja muutaman metrin säteellä siitä. Ilmeisesti samaa aitarakennetta on dokumentoitu useasta pisteestä Matalajoen länsipäästä sekä Rajalammen kaakkoiselta rannalta.

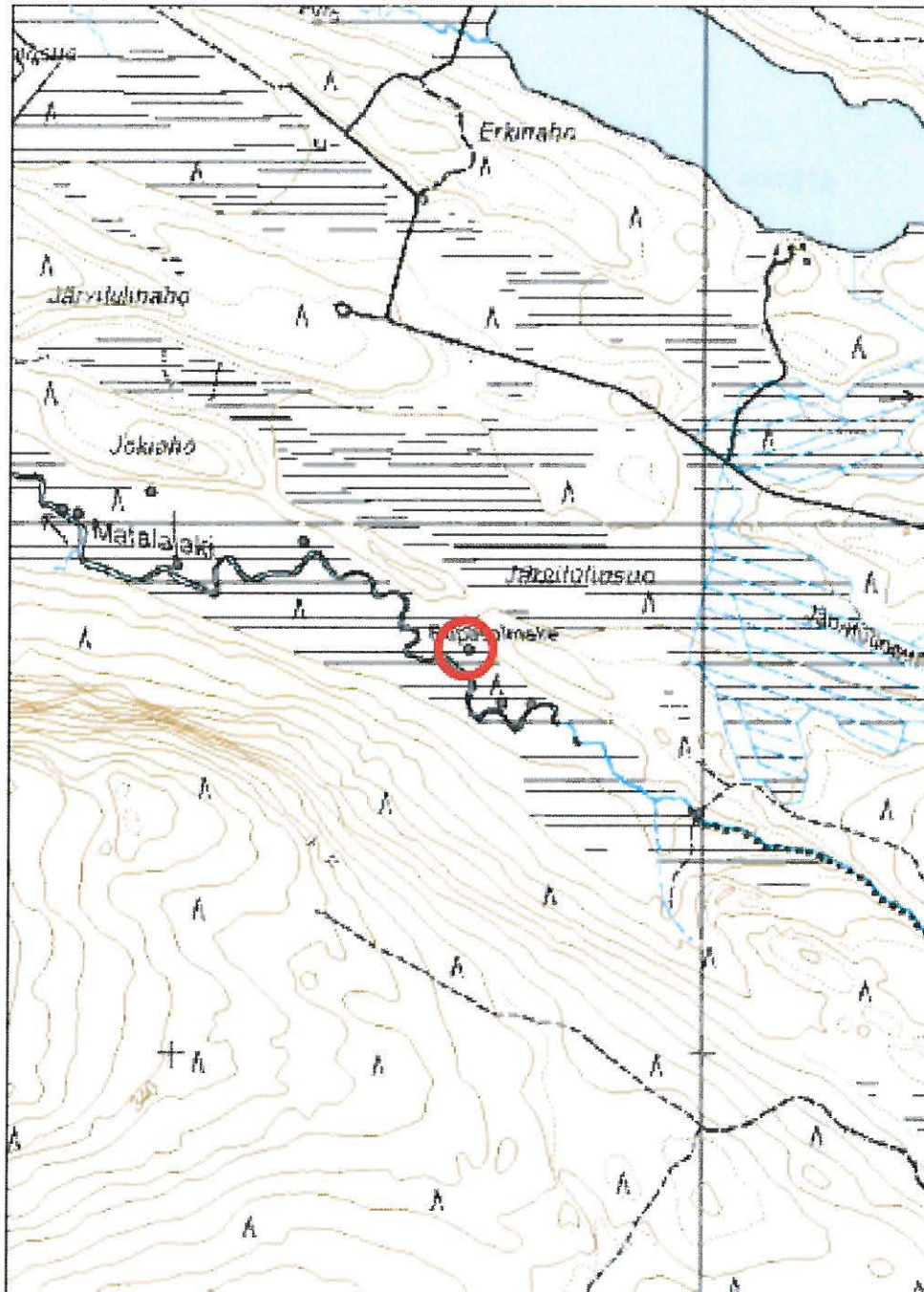
Tulkinta

Kohde on pois käytöstä jäänyttä poroaitaa.

Lisätietoja

Dokumentoinnissa tapahtui pieni takaisku, kun edellisenä päivänä (13.7.) kameran kanssa tuli ongelmia. Tuon päivän aikana onnistuin ottamaan vielä muutaman kuvan, ennen kuin kamera kokonaan lakkasi toimimasta. Ja tähän selvisi vasta seuraavan päivän (14.7.) iltana. Tästä syystä Matalajoen kohteista ei valitettavasti ole kuvia.

Kohdetyyppi:	99 Muu/määrittelemätön	Copyright:	© Metsähallitus 2008
Koordinaatit:	X 3624558, Y 7304762	Mittakaava:	© Maanmittauslaitos 1/MML/08 1:10000



Kohde on merkitty punaisella ympyrällä.

Kohdetyyppi:	9 Valmistuspaikat/ työpaikat	Haltija:	660 Pohjanmaan luontopalvelut
Ajoitus:	7116 Uusi aika	Ylläpitäjä:	660 Pohjanmaan luontopalvelut
		Kunta:	305 KUUSAMO

Peruskartta:	4523 09	Geometria	4 Gps-mittaus, korjaamaton
Koordinaatit:	X 3624246, Y 7304965	tuotettu:	
		Löydöt:	

Taustatiedot

Kohde löytyi ja dokumentoitiin Etelä-Kuusamon vanhojen metsien kulttuuriperintöinventoinnin yhteydessä 14.7.2009. Siitä ei ollut aiempia tietoja.

Ympäristön kuvaus

Koko Iivaaran alue on maisemallisesti vaikuttava. Iivaaran lisäksi sen kaakkoispuolella kohoavat pienemmät vaarat, Ahvenvaara ja Penikkavaara. Näiden koillispuolella on useita pikkulampia, joita ympäröivät niittysuot. Iivaaran alueen pohjoisosaa halkoo usean kilometrin matkalla niittyrintainen Matalajoki.

Matalajoki virtaa kaakosta Iivaaran koillispuolelta vaaran luoteispuolelle Rajalampeen. Rannat ovat soiset, paikoin lehtomaiset ja rehevät. Niittyosuudet eivät enää nykyisin ole kovin laajoja. Suovan kohdalla on kostea rantaniitty, joka kasvaa kitukasvuista männikköä.

Kohteen kuvaus

Suova koostuu neljästä hennosta hirrestä, joiden halkaisijat ovat korkeintaan 15 cm. Niiden päät ovat käsittelemättömät (useinhan päät ovat suovissa jollain tavoin teroitettuja tai veistettyjä). Puut ovat noin metrin korkuisia, ja ne on ryhmitelty noin neliömetrin laajuiseksi neliöksi.

Kohteen rajaus

Kohde sijaitsee koordinaattipisteessä. Matalajoen länsipää näyttää olleen suhteellisen intensiivisen niittyviljelyn piirissä. Laajahko toiminnallinen kokonaisuus on täällä erotettavissa. Jokivarressa on useita niittylatoja, tammia ja suovia.

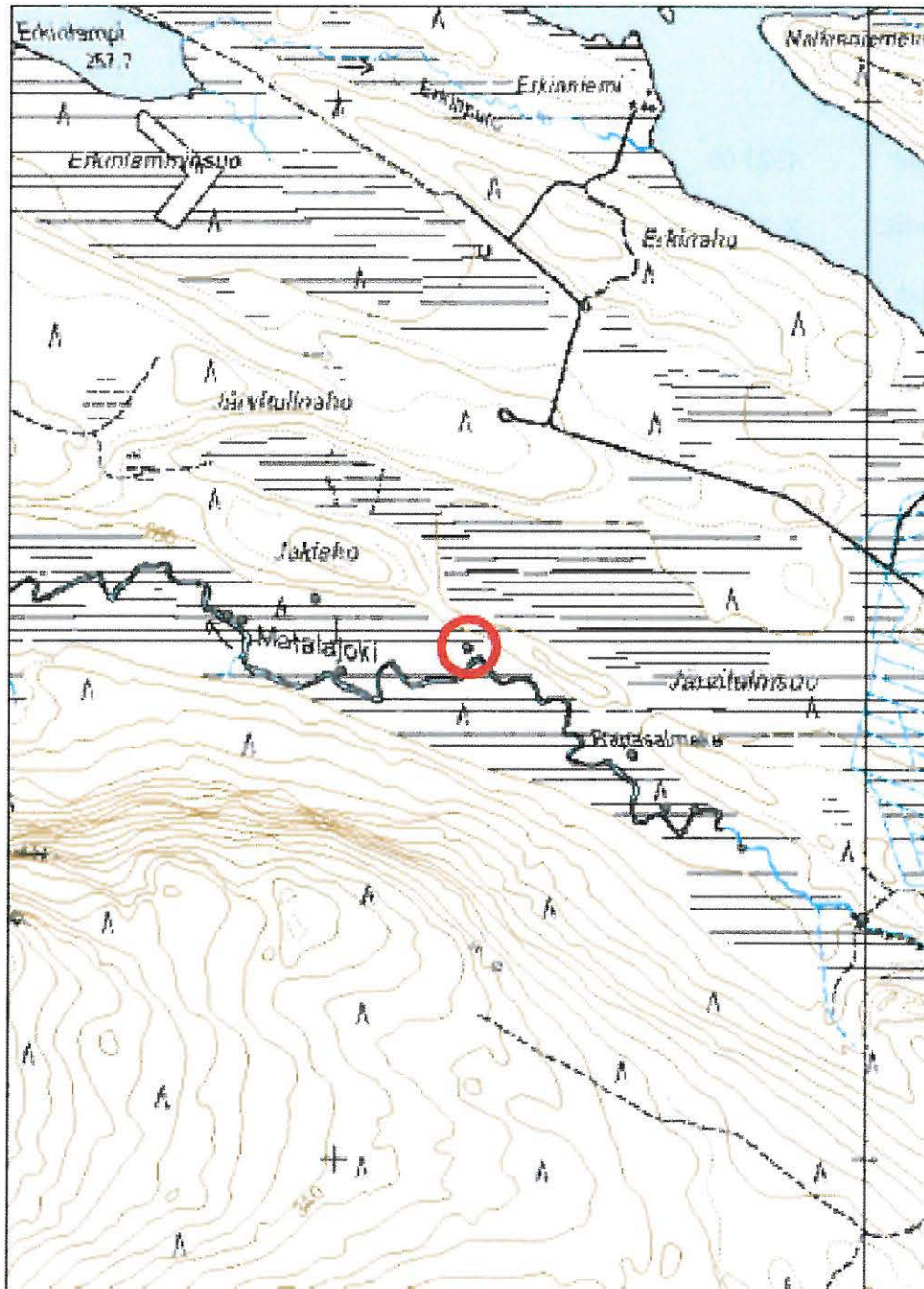
Tulkinta

Suova liittyy Matalajoen alueen niittyviljelyyn, josta on runsaasti merkkejä erityisesti joen länsipäässä.

Lisätietoja

Dokumentoinnissa tapahtui pieni takaisku, kun edellisenä päivänä (13.7.) kameran kanssa tuli ongelmia. Tuon päivän aikana onnistuin ottamaan vielä muutaman kuvan, ennen kuin kamera kokonaan lakkasi toimimasta. Ja tähän selvisi vasta seuraavan päivän (14.7.) iltana. Tästä syystä Matalajoen kohteista ei valitettavasti ole kuvia.

Kohdetyyppi:	9 Valmistuspaikat/työpaikat	Copyright:	© Metsähallitus 2008
Koordinaatit:	X 3624246, Y 7304965	Mittakaava:	© Maanmittauslaitos 1/MML/08 1:10000



Kohde on merkitty punaisella ympyrällä.

Kohdetyyppi:	9 Valmistuspaikat/ työpaikat	Haltija:	660 Pohjanmaan luontopalvelut
Ajoitus:	7116 Uusi aika	Ylläpitäjä:	660 Pohjanmaan luontopalvelut
		Kunta:	305 KUUSAMO

Peruskartta:	4523 09	Geometria	4 Gps-mittaus, korjaamaton
Koordinaatit:	X 3624008, Y 7304921	tuotettu:	
		Löydöt:	

Taustatiedot

Kohde löytyi ja dokumentoitiin Etelä-Kuusamon vanhojen metsien kulttuuriperintöinventoinnin yhteydessä 14.7.2009. Siitä ei ollut aiempia tietoja.

Ympäristön kuvaus

Koko Iivaaran alue on maisemallisesti vaikuttava. Iivaaran lisäksi sen kaakkoispuolella kohoavat pienemmät vaarat, Ahvenvaara ja Penikkavaara. Näiden koillispuolella on useita pikkulampia, joita ympäröivät niittysuot. Iivaaran alueen pohjoisosaa halkoo usean kilometrin matkalla niittyrantainen Matalajoki.

Matalajoki virtaa kaakosta Iivaaran koillispuolelta vaaran luoteispuolelle Rajalampeen. Rannat ovat soiset, paikoin lehtomaiset ja rehevät. Niittyosuudet eivät enää nykyisin ole kovin laajoja. Niittyladon jäänteiden kohdalla niitty kasvaa kitukasvuista männikköä.

Kohteen kuvaus

Kohde on täysin maatunut, ja se erottuu vain nurkkien kohoumina turpeen alta. Ilmeisesti lato on ollut kooltaan noin 4 x 4 metrinen, muista rakenteellisista piirteistä ei enää voi sanoa yhtään mitään.

Kohteen rajaus

Kohde sijaitsee koordinaattipisteessä. Matalajoen länsipää näyttää olleen suhteellisen intensiivisen niittyviljelyn piirissä. Laajahko toiminnallinen kokonaisuus on täällä erotettavissa. Jokivarressa on useita niittylatoja, tammia ja suovia.

Tulkinta

Lato liittyy Matalajoen alueen niittyviljelyyn, josta on runsaasti merkkejä erityisesti joen länsipäässä.

Lisätietoja

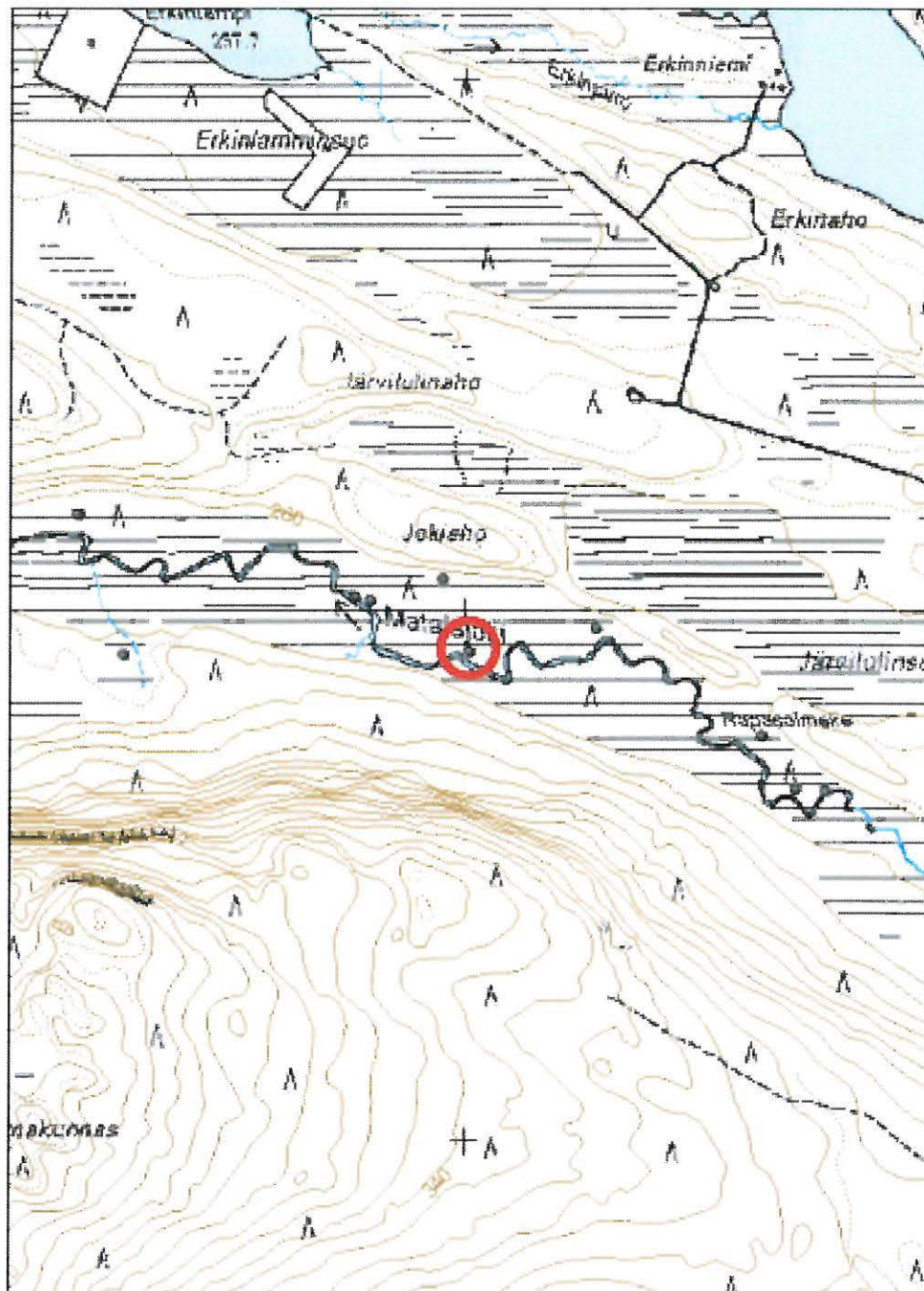
Dokumentoinnissa tapahtui pieni takaisku, kun edellisenä päivänä (13.7.) kameran kanssa tuli ongelmia. Tuon päivän aikana onnistuin ottamaan vielä muutaman kuvan, ennen kuin kamera kokonaan lakkasi toimimasta. Ja tähän selvisi vasta seuraavan päivän (14.7.) iltana. Tästä syystä Matalajoen kohteista ei valitettavasti ole kuvia.

Kohdetyyppi: 9 Valmistuspaikat/työpaikat

Copyright: © Metsähallitus 2008

Koordinaatit: X 3624008, Y 7304921

Mittakaava: © Maanmittauslaitos 1/MML/08
1:10000



Kohde on merkitty punaisella ympyrällä.

Kohdetyyppi: 99 Muu/määrittelemätön
Ajoitus: 7116 Uusi aika
Haltija: 660 Pohjanmaan luontopalvelut
Ylläpitäjä: 660 Pohjanmaan luontopalvelut
Kunta: 305 KUUSAMO

Peruskartta: 4523 09
Koordinaatit: X 3623821, Y 7305017
Geometria tuotettu: 4 Gps-mittaus, korjaamaton
Löydöt:

Taustatiedot

Kohde löytyi ja dokumentoitiin Etelä-Kuusamon vanhojen metsien kulttuuriperintöinventoinnin yhteydessä 14.7.2009. Siitä ei ollut aiempia tietoja.

Ympäristön kuvaus

Koko Iivaaran alue on maisemallisesti vaikuttava. Iivaaran lisäksi sen kaakkoispuolella kohoavat pienemmät vaarat, Ahvenvaara ja Penikkavaara. Näiden koillispuolella on useita pikkulampia, joita ympäröivät niittysuot. Iivaaran alueen pohjoisosaa halkoo usean kilometrin matkalla niittyrantainen Matalajoki.

Matalajoki virtaa kaakosta Iivaaran koillispuolelta vaaran luoteispuolelle Rajalampeen. Rannat ovat soiset, paikoin lehtomaiset ja rehevät. Niittyosuudet eivät enää nykyisin ole kovin laajoja. Pilkkapuu sijaitsee aivan Matalajoen rannassa, pari metriä vesirajasta.

Kohteen kuvaus

Pilkkapuu on ikivanha kelonpätkä, joka nykyään on vain hieman toista metriä korkea. Sen kyljessä on kirveellä lovettu vyöhyke, noin 30 x 30 cm, joka alkaa läheltä maan rajaa, noin kymmenen sentin korkeudelta.

Kohteen rajaus

Kohde sijaitsee koordinaattipisteessä. Matalajoen länsipää näyttää olleen suhteellisen intensiivisen niittyviljelyn piirissä. Laajahko toiminnallinen kokonaisuus on täällä erotettavissa. Jokivarressa on useita niittylatoja, tammia ja suovia.

Tulkinta

Pilkkapuu liittyy alueen niittyviljelyn perintöön. Sillä on mahdollisesti merkitty nautintojen rajoja tai jotain muuta niittytoimiin liittyvää.

Lisätietoja

Dokumentoinnissa tapahtui pieni takaisku, kun edellisenä päivänä (13.7.) kameran kanssa tuli ongelmia. Tuon päivän aikana onnistuin ottamaan vielä muutaman kuvan, ennen kuin kamera kokonaan lakkasi toimimasta. Ja tähän selvisi vasta seuraavan päivän (14.7.) iltana. Tästä syystä Matalajoen kohteista ei valitettavasti ole kuvia.

Kohdetyyppi:	9 Valmistuspaikat/ työpaikat	Haltija:	660 Pohjanmaan luontopalvelut
Ajoitus:	7116 Uusi aika	Ylläpitäjä:	660 Pohjanmaan luontopalvelut
		Kunta:	305 Kuusamo

Peruskartta:	4523 09	Geometria	4 Gps-mittaus, korjaamaton
Koordinaatit:	X 3623792, Y 7305025	tuotettu:	
		Löydöt:	

Taustatiedot

Kohde löytyi ja dokumentoitiin Etelä-Kuusamon vanhojen metsien kulttuuriperintöinventoinnin yhteydessä 14.7.2009. Siitä ei ollut aiempia tietoja.

Ympäristön kuvaus

Koko Iivaaran alue on maisemallisesti vaikuttava. Iivaaran lisäksi sen kaakkoispuolella kohoavat pienemmät vaarat, Ahvenvaara ja Penikkavaara. Näiden koillispuolella on useita pikkulampia, joita ympäröivät niittysuot. Iivaaran alueen pohjoisosaa halkoo usean kilometrin matkalla niittyrantainen Matalajoki.

Matalajoki virtaa kaakosta Iivaaran koillispuolelta vaaran luoteispuolelle Rajalampeen. Rannat ovat soiset, paikoin lehtomaiset ja rehevät. Niittysuodet eivät enää nykyisin ole kovin laajoja. Kalapato sijaitsee Matalajoessa, sen pohjoispuolella Jokiahossa niittyalue on suhteellisen laaja.

Kohteen kuvaus

Kalapato on keveä rakennelma joessa, merkkejä siitä on jäljellä vain joen etelärannalla. Rakennelma on ilmeisesti lauennut pitkälti, myöskään rannalla ei ole jälkiä rakenteista. Patorakennelma muodostuu joessa töröttävistä pystyjuista, joiden halkaisija on noin 8-10 cm.

Kohteen rajausta

Kohde sijaitsee koordinaattipisteessä. Matalajoen länsipää näyttää olleen suhteellisen intensiivisen niittyviljelyn piirissä. Laajahko toiminnallinen kokonaisuus on täällä erotettavissa. Jokivarressa on useita niittylatoja, tammia ja suovia. Kalapadon ei tarvitse varsinaisesti kuulua mitenkään niittyviljelyn yhteyteen. Erityyppiset toiminnot viittaavat alueen intensiiviseen hyödyntämiseen.

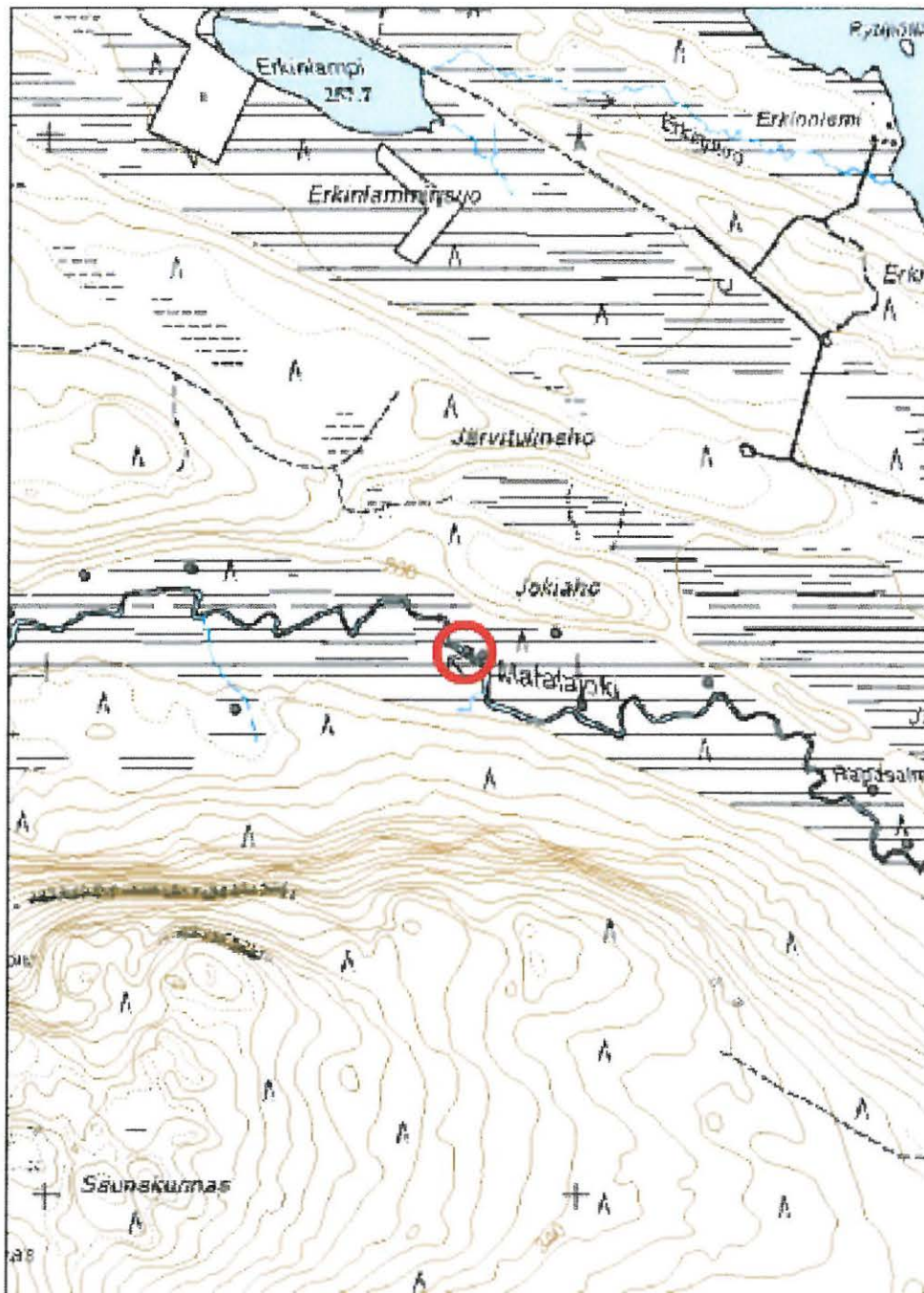
Tulkinta

Kohde on pois käytöstä jäänyt kalapato.

Lisätietoja

Dokumentoinnissa tapahtui pieni takaisku, kun edellisenä päivänä (13.7.) kameran kanssa tuli ongelmia. Tuon päivän aikana onnistuivat ottamaan vielä muutaman kuvan, ennen kuin kamera kokonaan lakkasi toimimasta. Ja tähän selvisi vasta seuraavan päivän (14.7.) iltana. Tästä syystä Matalajoen kohteista ei valitettavasti ole kuvia.

Kohdetyyppi:	9 Valmistuspaikat/työpaikat	Copyright:	© Metsähallitus 2008
Koordinaatit:	X 3623792, Y 7305025	Mittakaava:	© Maanmittauslaitos 1/MML/08 1:10000



Kohde on merkitty punaisella ympyrällä.

Kohdetyyppi:	99 Muu/määrittelemätön	Haltija:	660 Pohjanmaan luontopalvelut
Ajoitus:	7116 Uusi aika	Ylläpitäjä:	660 Pohjanmaan luontopalvelut
		Kunta:	305 KUUSAMO

Peruskartta:	4523 09	Geometria	4 Gps-mittaus, korjaamaton
Koordinaatit:	X 3623267, Y 7305181	tuotettu:	
		Löydöt:	

Taustatiedot

Kohde dokumentoitiin 14.7.2009. Se esiintyy Reiskassa numerolla 47464, kohteen koordinaatitkin ovat aivan muutaman metrin säteellä toisistaan. Kyseessä on varmasti havainto aivan samasta aidan pätkästä, josta siis epähuomiossa on luotu kaksi erillistä tietuetta.

Ympäristön kuvaus

Koko Iivaaran alue on maisemallisesti vaikuttava. Iivaaran lisäksi sen kaakkoispuolella kohoavat pienemmät vaarat, Ahvenvaara ja Penikkavaara. Näiden koillispuolella on useita pikkulampia, joita ympäröivät niittysuot. Iivaaran alueen pohjoisosaa halkoo usean kilometrin matkalla niittyrantainen Matalajoki.

Matalajoki virtaa kaakosta Iivaaran koillispuolelta vaaran luoteispuolelle Rajalampeen. Rannat ovat soiset, paikoin lehtomaiset ja rehevät. Niittyosuudet eivät enää nykyisin ole kovin laajoja. Niittyviljelyn lisäksi on Matalajoen tuntumasta löytynyt useammasta kohden jäänteitä vanhasta poroaidasta.

Kohteen kuvaus

Pieni pätkä maatuvaa aitaa, jossa ei ainakaan juuri tällä kohden voi havaita jälkiä rautanauloista.

Kohteen rajaus

Pieni pätkä aitaa aivan koordinaattipisteen tuntumassa. Ilmeisesti samaa aitarakennetta on dokumentoitu useasta pisteestä Matalajoen länsipäästä sekä Rajalammen kaakkoiselta rannalta.

Tulkinta

Kohde on pois käytöstä jäänyttä poroaitaa.

Lisätietoja

Dokumentoinnissa tapahtui pieni takaisku, kun edellisenä päivänä (13.7.) kameran kanssa tuli ongelmia. Tuon päivän aikana onnistuin ottamaan vielä muutaman kuvan, ennen kuin kamera kokonaan lakkasi toimimasta. Ja tähän selvisi vasta seuraavan päivän (14.7.) iltana. Tästä syystä Matalajoen kohteista ei valitettavasti ole kuvia.

Kohdetyyppi:	99 Muu/määrittelemätön	Copyright:	© Metsähallitus 2008
Koordinaatit:	X 3623267, Y 7305181	Mittakaava:	© Maanmittauslaitos 1/MML/08 1:10000



Kohde on merkitty punaisella ympyrällä.

Kohdetyyppi: 9 Valmistuspaikat/
työpaikat
Ajoitus: 7116 Uusi aika
Haltija: 660 Pohjanmaan luontopalvelut
Ylläpitäjä: 660 Pohjanmaan luontopalvelut
Kunta: 305 KUUSAMO

Peruskartta: 4523 09
Koordinaatit: X 3622926, Y 7305097
Geometria tuotettu: 4 Gps-mittaus, korjaamaton
Löydöt:

Taustatiedot

Kohde tarkastettiin 14.7.2009. Se on vanha Reiska-kohde, jonka alunperin on raportoinut T. Laitinen (2006).

Ympäristön kuvaus

Koko Iivaaran alue on maisemallisesti vaikuttava. Iivaaran lisäksi sen kaakkoispuolella kohoavat pienemmät vaarat, Ahvenvaara ja Penikkavaara. Näiden koillispuolella on useita pikkulampia, joita ympäröivät niittysuot. Iivaaran alueen pohjoisosaa halkoo usean kilometrin matkalla niittyrantainen Matalajoki.

Matalajoki virtaa kaakosta Iivaaran koillispuolelta vaaran luoteispuolelle Rajalampeen. Rannat ovat soiset, paikoin lehtomaiset ja rehevät. Niittyosuudet eivät enää nykyisin ole kovin laajoja. Niittyviljelyn lisäksi on Matalajoen tuntumasta löytynyt useammasta kohden jäänteitä vanhasta poroaidasta. Jokea näyttää hyödynnetyn varsin monipuolisesti, sillä uittopadon lisäksi joesta on tehty havaintoja kalapadosta/liistekatiskasta.

Kohteen kuvaus

Joessa on koordinaattipisteen kohdalla tukevia, 20-25 cm levyisiä lankkuja. Joen pohjoisrannalla on samaisella paikalla hirsirakenteita. Puut rannalla ovat halkaisijoiltaan 40-50 cm paksuisia. Noin viiden metrin päässä lankuista on joessa kevyempää hirsirakennetta, puita on myös pystyssä joessa.

Kohteen rajaus

Kohde sijaitsee koordinaattipisteessä.

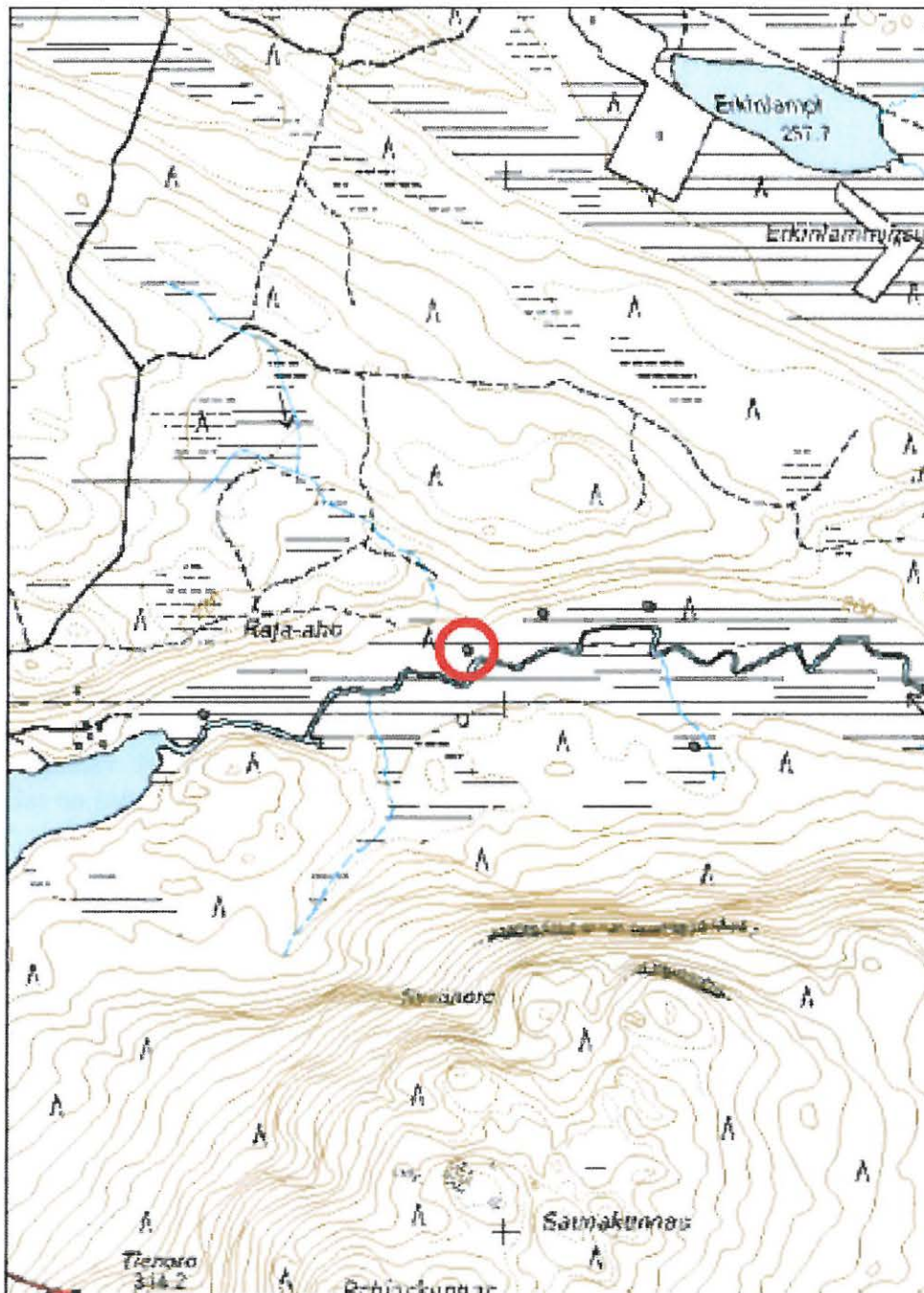
Tulkinta

Kohde näytti maastossa toisaalta tammelta, toisaalta sillalta. Looginen ja järkevä tulkinta rakenteelle on kuitenkin T. Laitisen maininta uittopadosta.

Lisätietoja

Dokumentoinnissa tapahtui pieni takaisku, kun edellisenä päivänä (13.7.) kameran kanssa tuli ongelmia. Tuon päivän aikana onnistuivat ottamaan vielä muutaman kuvan, ennen kuin kamera kokonaan lakkasi toimimasta. Ja tähän selvisi vasta seuraavan päivän (14.7.) iltana. Tästä syystä Matalajoen kohteista ei valitettavasti ole kuvia.

Kohdetyyppi:	9 Valmistuspaikat/työpaikat	Copyright:	© Metsähallitus 2008
Koordinaatit:	X 3622926, Y 7305097	Mittakaava:	© Maanmittauslaitos 1/MML/08 1:10000



Kohde on merkitty punaisella ympyrällä.

Kohdetyyppi:	9 Valmistuspaikat/ työpaikat	Haltija:	660 Pohjanmaan luontopalvelut
Ajoitus:	7116 Uusi aika	Ylläpitäjä:	660 Pohjanmaan luontopalvelut
		Kunta:	305 KUUSAMO

Peruskartta:	4523 09	Geometria	4 Gps-mittaus, korjaamaton
Koordinaatit:	X 3623355, Y 7304915	tuotettu:	
		Löydöt:	

Taustatiedot

Kohde on vanha Reiska-kohde, jota ei tarkastettu Etelä-Kuusamon vanhojen metsien kulttuuriperintö inventoinnin yhteydessä.

Ympäristön kuvaus

Koko Iivaaran alue on maisemallisesti vaikuttava. Iivaaran lisäksi sen kaakkoispuolella kohoavat pienemmät vaarat, Ahvenvaara ja Penikkavaara. Näiden koillispuolella on useita pikkulampia, joita ympäröivät niittysuot. Iivaaran alueen pohjoisosaa halkoo usean kilometrin matkalla niittyrantainen Matalajoki.

Matalajoki virtaa kaakosta Iivaaran koillispuolelta vaaran luoteispuolelle Rajalampeen. Rannat ovat soiset, paikoin lehtomaiset ja rehevät. Niittysuodet eivät enää nykyisin ole kovin laajoja.

Kohteen kuvaus

Kohde jäi valitettavasti epähuomiossa tarkastamatta inventoinnin yhteydessä.

Kohteen rajaus

Tulkinta

Kohde jäi valitettavasti epähuomiossa tarkastamatta inventoinnin yhteydessä. Tämä johtui lähinnä siitä, että pääasiassa inventoinnissa kuljettiin joen pohjoisrantaa, joen ylittäminen ei onnistunut kovin monessa kohden. Koska kulttuuriperintökohteita alueella oli suhteellisen runsaasti, sotki inventoija siinä määrin kohteita keskenään maastossa, että luuli käyneensä Syvänoronkin koillispuolisella ladolla. Näin ei kuitenkaan ollut asianlaita.

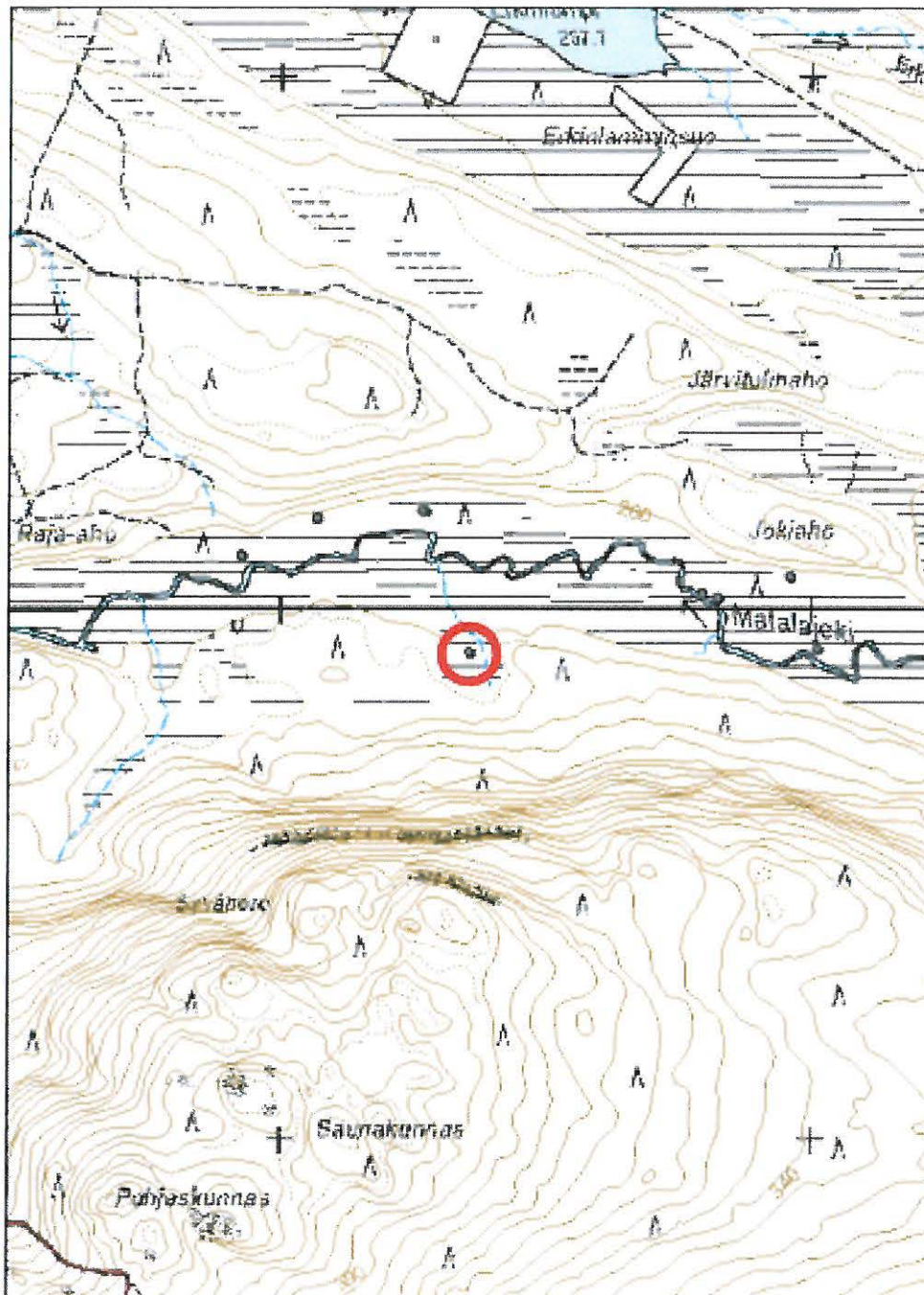
Kohdetyyppi: 9 Valmistuspaikat/työpaikat

Copyright: © Metsähallitus 2008

Koordinaatit: X 3623355, Y 7304915

Mittakaava: 1:10000

© Maanmittauslaitos 1/MML/08



Kohde on merkitty punaisella ympyrällä.

Kohdetyyppi:	9 Valmistuspaikat/ työpaikat	Haltija:	660 Pohjanmaan luontopalvelut
Ajoitus:	7116 Uusi aika	Ylläpitäjä:	660 Pohjanmaan luontopalvelut
		Kunta:	305 Kuusamo

Peruskartta:	4523 09	Geometria	4 Gps-mittaus, korjaamaton
Koordinaatit:	X 3622428, Y 7304976	tuotettu:	
		Löydöt:	

Taustatiedot

Kohde löytyi ja dokumentoitiin Etelä-Kuusamon vanhojen metsien kulttuuriperintöinventoinnin yhteydessä 14.7.2009. Siitä ei ollut aiempia tietoja.

Ympäristön kuvaus

Koko Iivaaran alue on maisemallisesti vaikuttava. Iivaaran lisäksi sen kaakkoispuolella kohoavat pienemmät vaarat, Ahvenvaara ja Penikkavaara. Näiden koillispuolella on useita pikkulampia, joita ympäröivät niittysuot. Iivaaran alueen pohjoisosaa halkoo usean kilometrin matkalla niittyrantainen Matalajoki.

Matalajoki virtaa kaakosta Iivaaran koillispuolelta vaaran luoteispuolelle Rajalampeen. Rannat ovat soiset, paikoin lehtomaiset ja rehevät. Niittyosuudet eivät enää nykyisin ole kovin laajoja. Niittylato sijaitsee Matalajoen suulla, kohdassa, jossa on hieno ja laaja suoniitty.

Kohteen kuvaus

Lato on täysin maatuntu rakennelma, joka erottuu turpeen alta vaivoin. Maanpinnalla on edelleen erotettavissa pari hirttä. Ladon rakenteista ei voi nykykunnan perusteella sanoa juuri mitään.

Kohteen rajaus

Kohde sijaitsee koordinaattipisteessä. Matalajoen länsipää näyttää olleen suhteellisen intensiivisen niittyviljelyn piirissä. Laajahko toiminnallinen kokonaisuus on täällä erotettavissa. Jokivarressa on useita niittylatoja, tammia ja suovia.

Tulkinta

Lato liittyy Matalajoen alueen niittyviljelyyn.

Lisätietoja

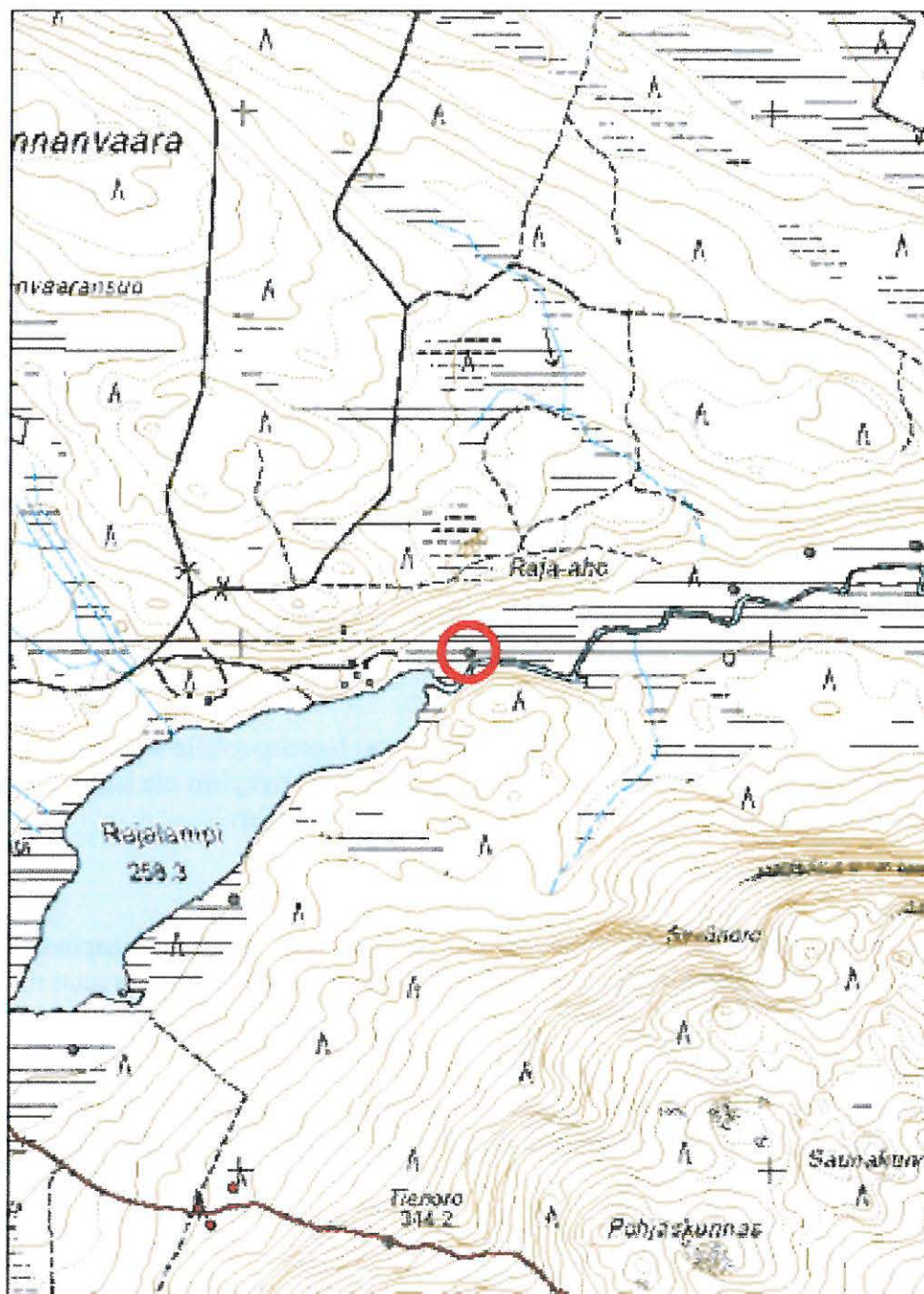
Dokumentoinnissa tapahtui pieni takaisku, kun edellisenä päivänä (13.7.) kameran kanssa tuli ongelmia. Tuon päivän aikana onnistuin ottamaan vielä muutaman kuvan, ennen kuin kamera kokonaan lakkasi toimimasta. Ja tähän selvisi vasta seuraavan päivän (14.7.) iltana. Tästä syystä Matalajoen kohteista ei valitettavasti ole kuvia.

Kohdetyyppi: 9 Valmistuspaikat/työpaikat

Copyright: © Metsähallitus 2008

Koordinaatit: X 3622428, Y 7304976

© Maanmittauslaitos 1/MML/08
Mittakaava: 1:10000



Kohde on merkitty punaisella ympyrällä.

Kohdetyyppi:	99 Muu/määrittelemätön	Haltija:	660 Pohjanmaan luontopalvelut
Ajoitus:	7116 Uusi aika	Ylläpitäjä:	660 Pohjanmaan luontopalvelut
		Kunta:	305 Kuusamo

Peruskartta:	4523 09	Geometria	4 Gps-mittaus, korjaamaton
Koordinaatit:	X 3623069, Y 7305167	tuotettu:	
		Löydöt:	

Taustatiedot

Kohde löytyi ja dokumentoitiin Etelä-Kuusamon vanhojen metsien kulttuuriperintöinventoinnin yhteydessä 14.7.2009. Siitä ei ollut aiempia tietoja.

Ympäristön kuvaus

Koko Iivaaran alue on maisemallisesti vaikuttava. Iivaaran lisäksi sen kaakkoispuolella kohoavat pienemmät vaarat, Ahvenvaara ja Penikkavaara. Näiden koillispuolella on useita pikkulampia, joita ympäröivät niittysuot. Iivaaran alueen pohjoisosaa halkoo usean kilometrin matkalla niittyrantainen Matalajoki.

Matalajoki virtaa kaakosta Iivaaran koillispuolelta vaaran luoteispuolelle Rajalampeen. Rannat ovat soiset, paikoin lehtomaiset ja rehevät. Niittyosuudet eivät enää nykyisin ole kovin laajoja.

Kohteen kuvaus

Lahonnutta poroaitaa metsän ja suoniityn reunassa. Rakennelman tekoon on käytetty rautanauvoja.

Kohteen rajaus

Kohde sijaitsee koordinaattipisteessä ja muutaman metrin säteellä siitä. Ilmeisesti samaa aitarakennetta on dokumentoitu useasta pisteestä Matalajoen länsipäästä sekä Rajalammen kaakkoiselta rannalta.

Tulkinta

Kohde on pois käytöstä jäänyttä poroaitaa.

Lisätietoja

Dokumentoinnissa tapahtui pieni takaisku, kun edellisenä päivänä (13.7.) kameran kanssa tuli ongelmia. Tuon päivän aikana onnistuivat ottamaan vielä muutaman kuvan, ennen kuin kamera kokonaan lakkasi toimimasta. Ja tämän selvisi vasta seuraavan päivän (14.7.) iltana. Tästä syystä Matalajoen kohteista ei valitettavasti ole kuvia.

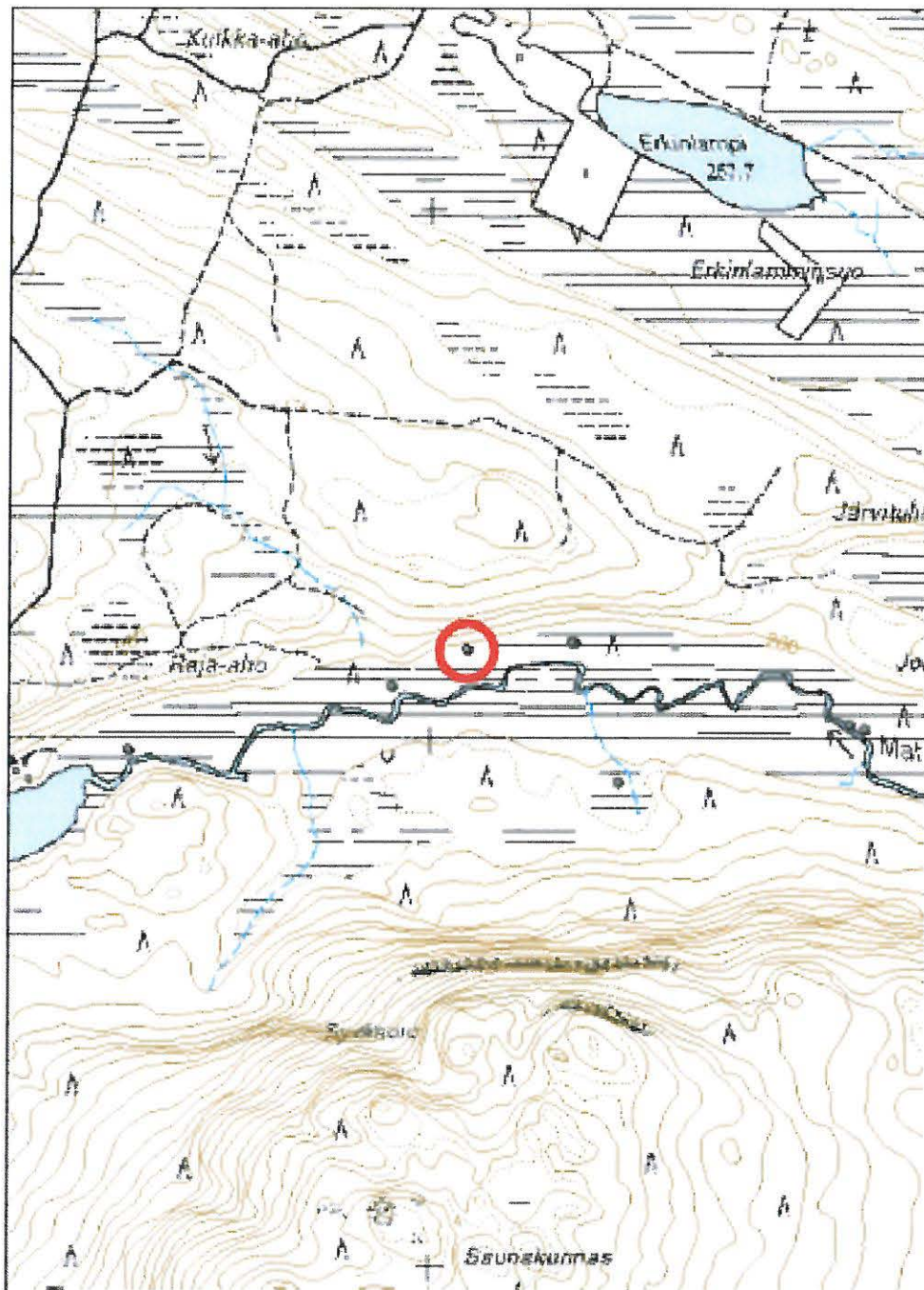
Kohdetyyppi: 99 Muu/määrittelemätön

Copyright: © Metsähallitus 2008

Koordinaatit: X 3623069, Y 7305167

Mittakaava: 1:10000

© Maanmittauslaitos 1/MML/08



Kohde on merkitty punaisella ympyrällä.

Kohdetyyppi:	9 Valmistuspaikat/ työpaikat	Haltija:	660 Pohjanmaan luontopalvelut
Ajoitus:	7116 Uusi aika	Ylläpitäjä:	660 Pohjanmaan luontopalvelut
		Kunta:	305 Kuusamo
Peruskartta:	4523 09	Geometria tuotettu:	4 Gps-mittaus, korjaamaton
Koordinaatit:	X 3623958, Y 7305058	Löydöt:	

Taustatiedot

Kohde löytyi ja dokumentoitiin Etelä-Kuusamon vanhojen metsien kulttuuriperintöinventoinnin yhteydessä 14.7.2009. Siitä ei ollut aiempia tietoja.

Ympäristön kuvaus

Koko Iivaaran alue on maisemallisesti vaikuttava. Iivaaran lisäksi sen kaakkoispuolella kohoavat pienemmät vaarat, Ahvenvaara ja Penikkavaara. Näiden koillispuolella on useita pikkulampia, joita ympäröivät niittysuot. Iivaaran alueen pohjoisosaa halkoo usean kilometrin matkalla niittyrantainen Matalajoki.

Matalajoki virtaa kaakosta Iivaaran koillispuolelta vaaran luoteispuolelle Rajalampeen. Rannat ovat soiset, paikoin lehtomaiset ja rehevät. Niittyosuudet eivät enää nykyisin ole kovin laajoja. Niittyviljelyn lisäksi on Matalajoen tuntumasta löytynyt useammasta kohden jäänteitä vanhasta poroaidasta. Jokiahon suova sijaitsee suon ja harjun reunalla.

Kohteen kuvaus

Suova koostuu viidestä hirrestä, joiden halkaisija on 10-15 cm. Puut ovat rivissä, ne ovat noin 1-1.2 metriä korkeita ja niiden päitä on veistelty.

Kohteen rajaus

Kohde sijaitsee koordinaattipisteessä. Matalajoen länsipää näyttää olleen suhteellisen intensiivisen niittyviljelyn piirissä. Laajahko toiminnallinen kokonaisuus on täällä erotettavissa. Jokivarressa on useita niittylatoja, tammia ja suovia.

Tulkinta

Suova liittyy Matalajoen alueen niittyviljelyyn, josta on runsaasti merkkejä erityisesti joen länsipäässä.

Lisätietoja

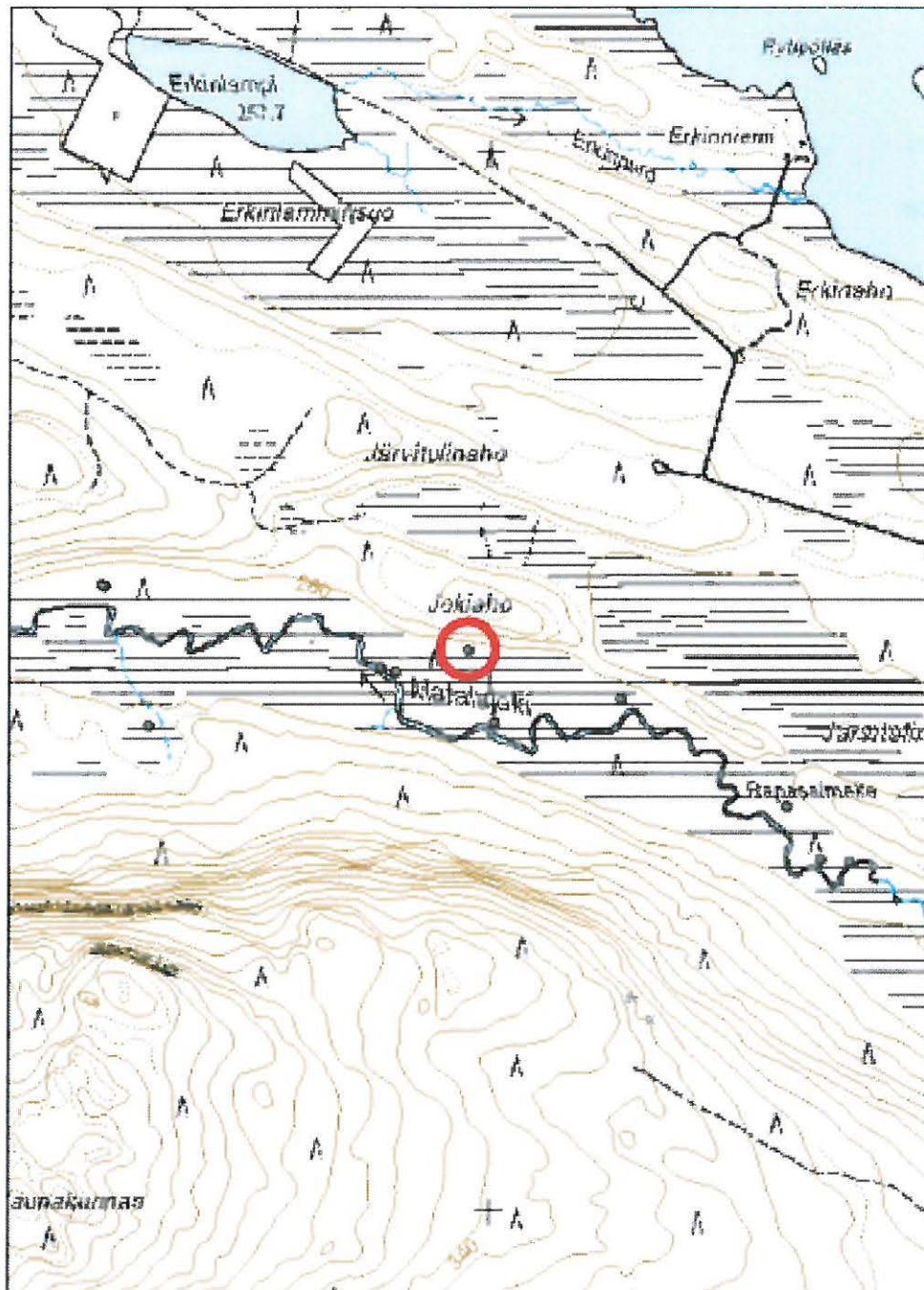
Dokumentoinnissa tapahtui pieni takaisku, kun edellisenä päivänä (13.7.) kameran kanssa tuli ongelmia. Tuon päivän aikana onnistuin ottamaan vielä muutaman kuvan, ennen kuin kamera kokonaan lakkasi toimimasta. Ja tähän selvisi vasta seuraavan päivän (14.7.) iltana. Tästä syystä Matalajoen kohteista ei valitettavasti ole kuvia.

Kohdetyyppi: 9 Valmistuspaikat/työpaikat

Copyright: © Metsähallitus 2008

Koordinaatit: X 3623958, Y 7305058

© Maanmittauslaitos 1/MML/08
Mittakaava: 1:10000



Kohde on merkitty punaisella ympyrällä.

Kohdetyyppi:	9 Valmistuspaikat/ työpaikat	Haltija:	660 Pohjanmaan luontopalvelut
Ajoitus:	7116 Uusi aika	Ylläpitäjä:	660 Pohjanmaan luontopalvelut
		Kunta:	305 Kuusamo
Peruskartta:	4523 09	Geometria	9 Muu tuottamistapa
Koordinaatit:	X 3625820, Y 7303948	tuotettu:	
		Löydöt:	

Taustatiedot

Kohde löytyi ja dokumentoitiin Etelä-Kuusamon vanhojen metsien kulttuuriperintöinventoinnin yhteydessä 14.7.2009. Siitä ei ollut aiempia tietoja.

Ympäristön kuvaus

Koko Iivaaran alue on maisemallisesti vaikuttava. Iivaaran lisäksi sen kaakkoispuolella kohoavat pienemmät vaarat, Ahvenvaara ja Penikkavaara. Näiden koillispuolella on useita pikkulampia, joita ympäröivät niittysuot. Iivaaran alueen pohjoisosaa halkoo usean kilometrin matkalla niittyrintainen Matalajoki.

Matalajoki virtaa kaakosta Iivaaran koillispuolelta vaaran luoteispuolelle Rajalampeen. Rannat ovat soiset, paikoin lehtomaiset ja rehevät. Niittyosuudet eivät enää nykyisin ole kovin laajoja. Niittylato sijaitsee Matalajoen etelärannalla, joitakin satoja metrejä vastarannan kartoillekin merkityltä majalta. Joen ylittäminen paikalla on mahdotonta, ja dokumentointi onkin jouduttu tekemään vastarannalta.

Kohteen kuvaus

Niittylato vaikuttaa suhteellisen hyvin säilyneeltä. Se sijaitsee noin 30-40 metriä jokirannasta, oviaukko on rantaan päin, kohti pohjoista. Mitoiltaan se muistuttaa eteläkuusamolaisia niittylatoja ja on noin 4 x 4 metriä laajuudeltaan.

Kohteen rajaus

Kohde sijaitsee koordinaattipisteessä. Matalajoen länsipää näyttää olleen suhteellisen intensiivisen niittyviljelyn piirissä. Laajahko toiminnallinen kokonaisuus on täällä erotettavissa. Jokivarressa on useita niittylatoja, tammia ja suovia.

Tulkinta

Lato liittyy Matalajoen alueen niittyviljelyyn, josta on runsaasti merkkejä erityisesti joen länsipäässä.

Lisätietoja

Dokumentoinnissa tapahtui pieni takaisku, kun edellisenä päivänä (13.7.) kameran kanssa tuli ongelmia. Tuon päivän aikana onnistuin ottamaan vielä muutaman kuvan, ennen kuin kamera kokonaan lakkasi toimimasta. Ja tämän selvisi vasta seuraavan päivän (14.7.) iltana. Tästä syystä Matalajoen kohteista ei valitettavasti ole kuvia.

Kohdetyyppi: 9 Valmistuspaikat/työpaikat

Copyright: © Metsähallitus 2008

Koordinaatit: X 3625820, Y 7303948

Mittakaava: 1:10000

© Maanmittauslaitos 1/MML/08



Kohde on merkitty punaisella ympyrällä.

Kohdetyyppi:	9 Valmistuspaikat/ työpaikat	Haltija:	660 Pohjanmaan luontopalvelut
Ajoitus:	7116 Uusi aika	Ylläpitäjä:	660 Pohjanmaan luontopalvelut
		Kunta:	305 KUUSAMO

Peruskartta:	4523 08	Geometria tuotettu:	9 Muu tuottamistapa
Koordinaatit:	X 3626864, Y 7302010	Löydöt:	

Taustatiedot

Kohde löytyi ja dokumentoitiin Etelä-Kuusamon vanhojen metsien kulttuuriperintöinventoinnin yhteydessä 15.7.2009. Siitä ei ollut aiempia tietoja.

Ympäristön kuvaus

Koko Iivaaran alue on maisemallisesti vaikuttava. Iivaaran lisäksi sen kaakkoispuolella kohoavat pienemmät vaarat, Ahvenvaara ja Penikkavaara. Näiden koillispuolella on useita pikkulampia, joita ympäröivät niittysuot. Iivaaran alueen pohjoisosaa halkoo usean kilometrin matkalla niittyrantainen Matalajoki.

Näätäjoki jää suurimmalta osin Natura-alueen ulkopuolella, mutta niittylato sijaitsee täpärästi suojellun alueen puolella. Suoniitty on kohdalla suhteellisen laaja, noin 50 metriä rannan molemmin puolin. Se kasvaa heinää ja nuorta koivua. Suo on kosteaa. Jäljistä päätellen paikalla pesii majavia.

Kohteen kuvaus

Niittylato, joka sijaitsee noin 10-15 metriä Näätäjoen etelärannasta, on noin 4 x 4 metrin laajuinen rakennelma. Sen joen puolinen seinä on romahtanut, ilmeisesti oviaukko on ollut joelle päin. Sivuseiniä on jäljellä jonkin verran, peräseinää sitten enemmänkin.

Kohteen rajaus

Kohde sijaitsee koordinaattipisteen tuntumassa. Piste on arvio vastarannalta.

Jokivarren suoniittyjä kuljettiin seudulla laajemminkin. Jostain syystä muita latoja tai merkkejä niittyviljelystä ei paikalla havaittu. Niityt ovat kuitenkin sellaiset, että aika suurella todennäköisyydellä sieltä heinää on kerätty. Joko ladot ovat jo tuhoutuneet, niitä ei havaittu tai sitten heiniä ei alueella enempää olekaan kerätty latoihin.

Tulkinta

Pois käytöstä jäänyt niittylato.

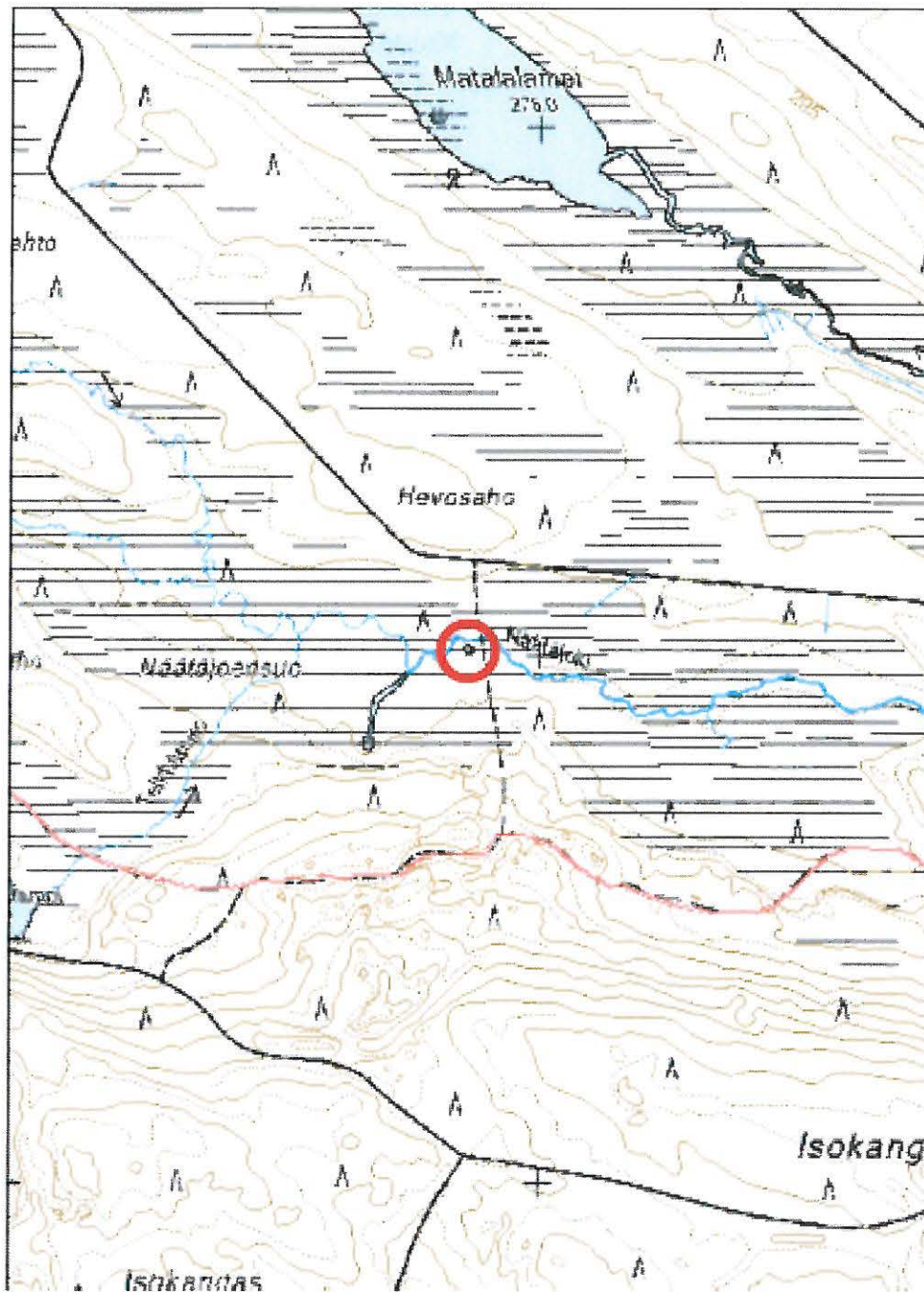
Kohdetyyppi: 9 Valmistuspaikat/työpaikat

Copyright: © Metsähallitus 2008

Koordinaatit: X 3626864, Y 7302010

Mittakaava: 1:10000

© Maanmittauslaitos 1/MML/08



Kohde on merkitty punaisella ympyrällä.

Kohdetyyppi:	9 Valmistuspaikat/ työpaikat	Haltija:	660 Pohjanmaan luontopalvelut
Ajoitus:	7116 Uusi aika	Ylläpitäjä:	660 Pohjanmaan luontopalvelut
		Kunta:	305 KUUSAMO

Peruskartta:	4523 11	Geometria	4 Gps-mittaus, korjaamaton
Koordinaatit:	X 3632146, Y 7299233	tuotettu:	
		Löydöt:	

Taustatiedot

Kohde löytyi ja dokumentoitiin Etelä-Kuusamon vanhojen metsien kulttuuriperintöinventoinnin yhteydessä 15.7.2009. Siitä ei ollut aiempia tietoja.

Ympäristön kuvaus

Kohde sijaitsee Virmajoen pohjoisrannalla, Värtönkankaiden eteläpuolella, aivan Jousivaaran suojelualan koillispuolella. Paikka on kuivaa suoniittyä. Joen rannat ovat kapeasti kosteat, alle kymmenen metrin levyisesti. Ranta on lehtomainen, muuten suo kasvaa kituliaita mäntyjä.

Kohteen kuvaus

Suova koostuu kolmesta nelisnurkkaiseksi veistetyistä hirrestä, jotka ovat halkaisijoiltaan noin 15 cm paksuisia. Puut on asetettu linjaan keskenään noin 70-80 cm välein. Puut ovat noin 80 cm korkeita, ja niiden päät on veistäen teroitettu.

Kohteen rajaus

Kohde sijaitsee koordinaattipisteessä. Lähimaillakaan ei tehty havaintoja muista kulttuuriperintökohteista.

Tulkinta

Rakennelma vaikuttaa suhteellisen modernilta. Se on todennäköisesti heinäsuova, mutta sen pystyttämistä ja käytöstä on tuskin kulunut kovin pitkää aikaa.



Jousivaara Virmajoki 4 suova (82889). Hyvin säilynyt suova Virmajoen pohjoispuoleisella suolla, Värtönkankaiden eteläpuolella. Kuvattu 15.7.2009.

Kohdetyyppi: 9 Valmistuspaikat/työpaikat

Copyright: © Metsähallitus 2008

Koordinaatit: X 3632146, Y 7299233

© Maanmittauslaitos 1/MML/08
Mittakaava: 1:10000



Kohde on merkitty punaisella ympyrällä.

Kohdetyyppi:	9 Valmistuspaikat/ työpaikat	Haltija:	660 Pohjanmaan luontopalvelut
Ajoitus:	7116 Uusi aika	Ylläpitäjä:	660 Pohjanmaan luontopalvelut
		Kunta:	305 KUUSAMO
Peruskartta:	4514 06	Geometria	4 Gps-mittaus, korjaamaton
Koordinaatit:	X 3612865, Y 7273452	tuotettu:	
		Löydöt:	

Taustatiedot

Kohde on ennestään tuntematon kohde. Virkkalan ja Anttilan raportissa (2000) tosin mainitaan, että Karsikkojoella olisi niittysauna. Tämän saunan etsintöjen yhteydessä lato löytyikin. Itse saunasta ei tehty mitään havaintoja, ja onkin todennäköistä, että raportissa mainitulla rakennelmalla tarkoitetaan tätä latoa.

Ympäristön kuvaus

Romevaaran eteläpuolella, kumpuilevan maaston keskellä virtaa kapea Karsikkojoki. Se alkaa Romevaaran länsipuolelta, Karsikkolammen takaa, ja kääntyy suojelualueen eteläpäässä kohti etelää. Pitkin joen varsia on runsaasti hyvännäköisiä suoniittyjä, jotka tosin ovat pitkälti rämettyneitä tätä nykyä. Kesällä 2009 rämeet kasvoivat hyvin lakkoja, joita ei avosoilla ollut.

Kivilammen länsi- ja eteläpuolella, josta ilmoitettua niittysaunaa etsiskeltiin, on niitty paikoin lettoista ja vaikeakulkuistakin. Latorakennelman ympäristö kasvaa puskia ja pensaita, mutta myös järeämpää puustoa.

Kohteen kuvaus

Niittyladoksi tulkittu rakennelma on pieni, vain noin 3 x 3 metrin laajuinen. Oviaukko on purolle päin. Hirsikertoja rakennelmassa on jäljellä 6-7, lattia on sammaloitunut. Hirret ovat veistettyjä, rakennelmassa ei ole käytetty rautanauloja. Jälkeäkään mistään kiukaantapaisesta ei havaittu.

Kohteen rajaus

Kohde sijaitsee koordinaattipisteessä. Intensiivisestä etsiskelystä huolimatta ei alueelta havaittu muita kulttuuriperintökohteita.

Tulkinta

Kohde on mitä todennäköisimmin pieni niittylato. Mitään niittysaunaan viittaavaa ei havaittu, vaikka ladoksi rakennelma toki on pieni. Rakenteet antavat myös sangen arkaaisen kuvan ladosta.

Lisätietoja

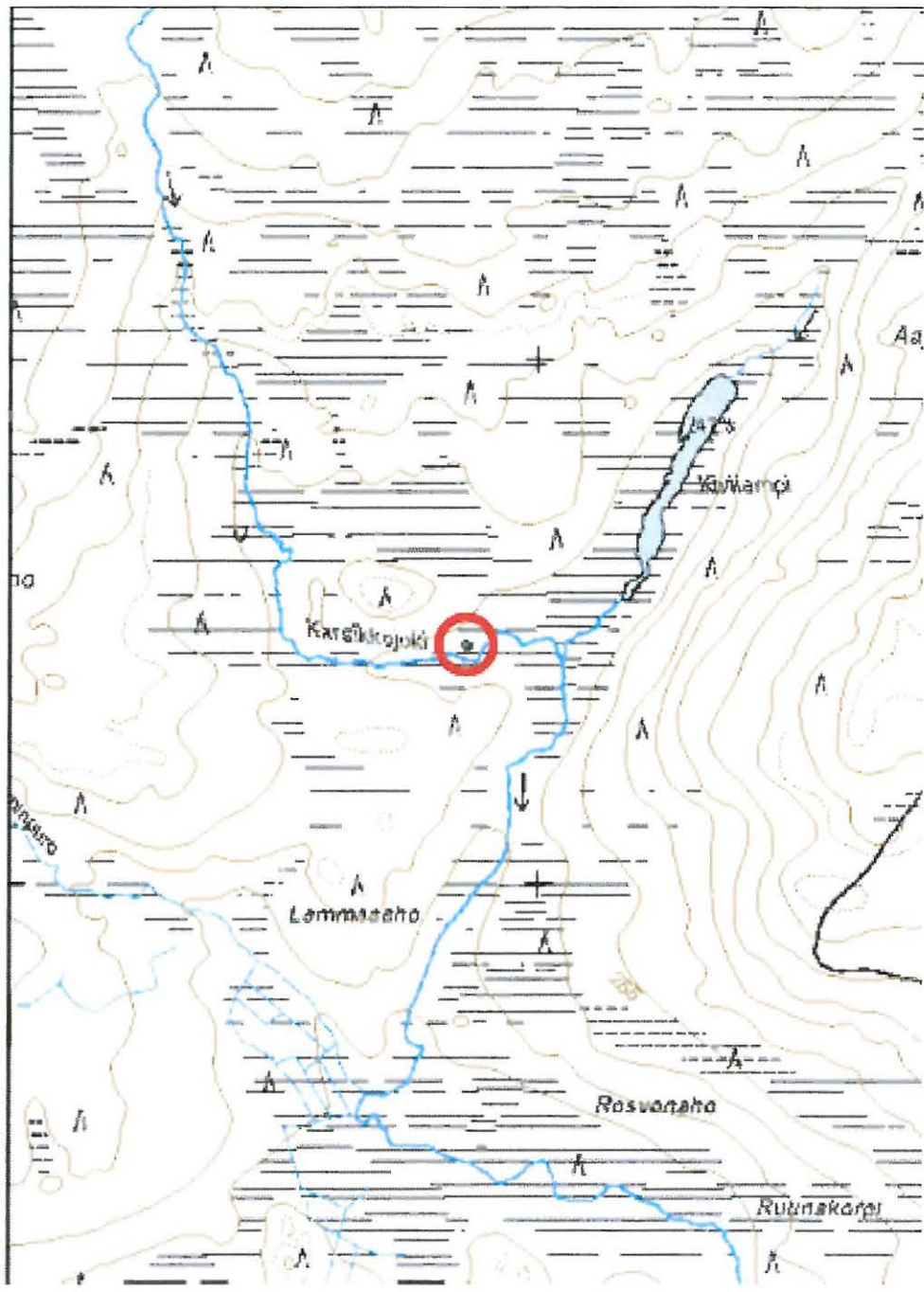
Virkkala, R. & Anttila, I. (toim.) 2000. Etelä-Kuusamon vanhojen metsien jasoiden luontoarvioinventointi. Pajupuronsuo, Romevaara, Näräganvaara, Virmajoki. - Alueelliset ympäristöjulkaisut 153. Pohjois-Pohjanmaan ympäristökeskus.



Romevaara Karsikkojoki niitty lato (82890). Pieni rakennelma Karsikkojoen pohjoisrannalla, Ison Kivivaaran länsipuolella. Kuvattu 6.8.2009.



Kohdetyyppi:	9 Valmistuspaikat/työpaikat	Copyright:	© Metsähallitus 2008
Koordinaatit:	X 3612865, Y 7273452	Mittakaava:	© Maanmittauslaitos 1/MML/08 1:10000



Kohde on merkitty punaisella ympyrällä.

Kohdetyyppi:	99 Muu/määrittelemätön	Haltija:	660 Pohjanmaan luontopalvelut
Ajoitus:	7116 Uusi aika	Ylläpitäjä:	660 Pohjanmaan luontopalvelut
		Kunta:	305 KUUSAMO

Peruskartta:	4514 06	Geometria	4 Gps-mittaus, korjaamaton
Koordinaatit:	X 3613444, Y 7279477	tuotettu:	
		Löydöt:	

Taustatiedot

Niittysuonlammen pilkkapuut olivat entuudestaan tuntemattomia kohteita, jotka löytyivät ja dokumentoitiin 7.8.2009 Etelä-Kuusamon vanhojen metsien kulttuuriperintöinventointien yhteydessä.

Ympäristön kuvaus

Lomajoella paikannimet viittaavat niittykulttuuriin: Niittysuonlampi, Paisutuslampi. Suojelualan itäpäässä joki on hyvin kivikkoisen ja koskinen, rannat ryteikköiset, lännempänä suojelualan puolella avautuu myös hienoja suoniittyjä. Maisemat ovat vaihtelevat: välillä suoniitylaikkuja putkahtelee rannoilla, välillä kulku on lähes mahdotonta romeikkojen ja suurten korkeuserojen vuoksi.

Pilkkapuut sijaitsevat Lomajoella suojelualan itäpäässä. Ensimmäinen pilkkapuu on Niittysuonlammen pohjoispuolella.

Kohteen kuvaus

Pilkkapuu on vaatimaton, suon ja metsärinteen reunassa oleva täysin kelottunut mänty. Halkeama puun kyljessä lähtee maanpinnalta ja ulottuu noin kahden ja puolen metrin korkeuteen. Noin 30 cm korkeudella on halkeamassa muutama kirveenisku. Kuvio muistuttaa etäisesti ristiä, mutta on todennäköistä, ettei siihen ole varsinaisesti tavoiteltu minkään kuvion hahmoa.

Kohteen rajaus

Pilkkapuu sijaitsee koordinaattipisteessä. Pilkkapuita on yhteensä kymmenen kappaletta joen pohjoisrannalla, lähes puolentoista kilometrin matkalla. suurin osa pilkoista on kuitenkin hyvin pienellä alueella rykelmänä romeikon, vanhan koskipaikan tienoilla.

Tulkinta

Jotain selkeätä merkitystä näillä pilkkapuilla lienee ollut, päätellen siitä, että yhdessä niistä on vuosilukukin. Mahdollisesti puilla on merkitty nautintojen rajauksia, mutta kysymys jää avoimeksi.

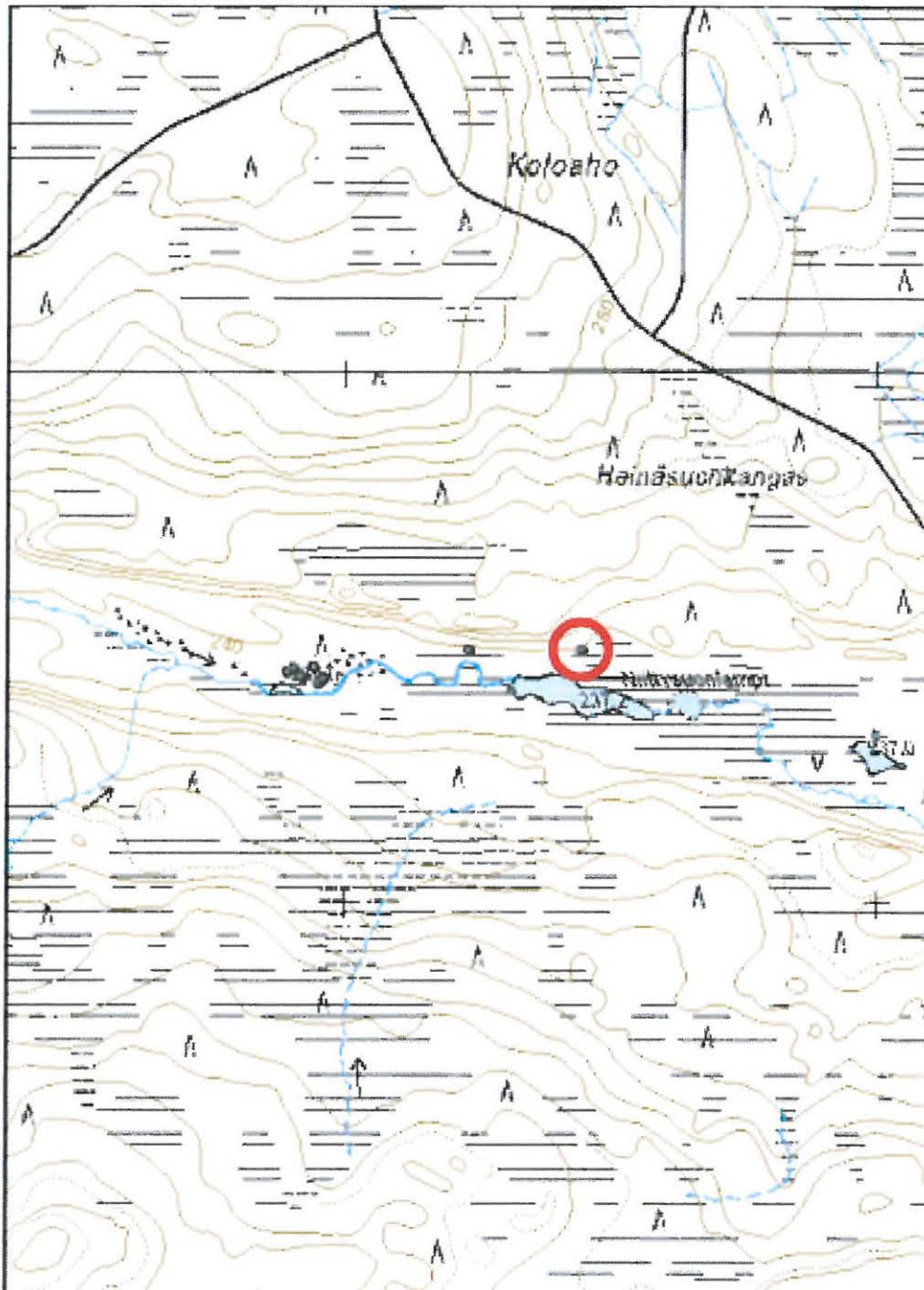
Kohdetyyppi: 99 Muu/määrittelemätön

Copyright: © Metsähallitus 2008

Koordinaatit: X 3613444, Y 7279477

Mittakaava: 1:10000

© Maanmittauslaitos 1/MML/08



Kohde on merkitty punaisella ympyrällä.



Yllä: Romevaara Lomajoki. Niittylammensuon länsipuolista kivikkoa koskipaikan tietämillä. Maasto oli aika vaikeakulkuista joen rannalla. Kuvattu 7.8.2009.

Alb.vas.: Romevaara Niittysuonlampi pilkkapuu (82891). Lomajoen ja Niittysuonlammen pohjoispuolella on vaatimaton pilkkapuu, jonka kyljessä on joitakin kirveeniskuja. Kuvattu 7.8.2009.

Alb.oik.: Romevaara Niittysuonlampi 2 pilkkapuu (82892). Parisataa metriä edellisestä (82891) länteen on seuraava pilkkapuu Lomajoen pohjoisrannalla. Kirveellä on veistetty melkoinen kolo keloontuneen puun kylkeen. Kuvattu 7.8.2009.



Kohdetyyppi:	99 Muu/määrittelemätön	Haltija:	660 Pohjanmaan luontopalvelut
Ajoitus:	7116 Uusi aika	Ylläpitäjä:	660 Pohjanmaan luontopalvelut
		Kunta:	305 KUUSAMO

Peruskartta:	4514 06	Geometria	4 Gps-mittaus, korjaamaton
Koordinaatit:	X 3613231, Y 7279476	tuotettu:	
		Löydöt:	

Taustatiedot

Niittysuonlammen pilkkapuut olivat entuudestaan tuntemattomia kohteita, jotka löytyivät ja dokumentoitiin 7.8.2009 Etelä-Kuusamon vanhojen metsien kulttuuriperintöinventointien yhteydessä.

Ympäristön kuvaus

Lomajoella paikannimet viittaavat niittykulttuuriin: Niittysuonlampi, Paisutuslampi. Suojelalueen itäpäässä joki on hyvin kivikkoisen ja koskinen, rannat ryteikköiset, lännempänä suojelalueen puolella avautuu myös hienoja suoniittyjä. Maisemat ovat vaihtelevat: välillä suoniittyilakkuja putkahtelee rannoilla, välillä kulku on lähes mahdotonta romeikkojen ja suurten korkeuserojen vuoksi.

Pilkkapuut sijaitsevat Lomajoella suojelalueen itäpäässä. Toinen pilkkapuista sijaitsee noin 200 metriä länteen ensimmäisestä, reilun 300 metriä itään suuresta pilkkapuurykelmästä. Paikka on suon ja kuivemman rinteiden taitteessa, kohdassa, jossa joki tekee jyrkän silmukan.

Kohteen kuvaus

Kelohongasta on isketty kirveellä 25 x 15 cm laajuinen ala, joka alkaa noin 40 cm korkeudelta. Jäljet ovat selvät, mutteivät näyttäisi muodostavan minkäänlaista kuviota.

Kohteen rajaus

Pilkkapuu sijaitsee koordinaattipisteessä. Pilkkapuita on yhteensä kymmenen kappaletta joen pohjoisrannalla, lähes puolentoista kilometrin matkalla. Suurin osa pilkoista on kuitenkin hyvin pienellä alueella rykelmänä romeikon, vanhan koskipaikan tienoilla.

Tulkinta

Jotain selkeätä merkitystä näillä pilkkapuilla lienee ollut, päätellen siitä, että yhdessä niistä on vuosilukukin. Mahdollisesti puilla on merkitty nautintojen rajauksia, mutta kysymys jää avoimeksi.

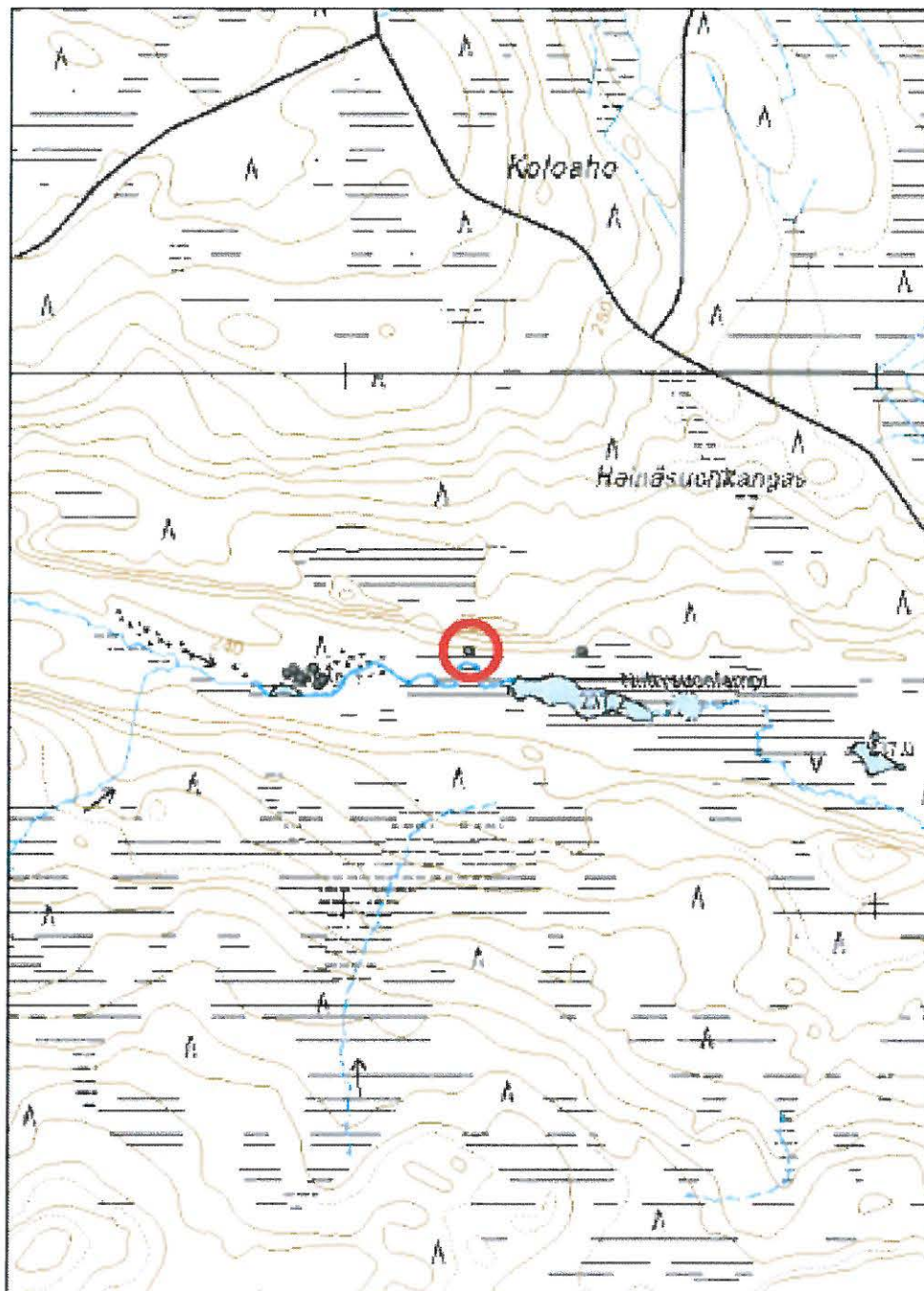
Kohdetyyppi: 99 Muu/määrittelemätön

Copyright: © Metsähallitus 2008

Koordinaatit: X 3613231, Y 7279476

Mittakaava: 1:10000

© Maanmittauslaitos 1/MML/08



Kohde on merkitty punaisella ympyrällä.

Kohdetyyppi:	99 Muu/määrittelemätön	Haltija:	660 Pohjanmaan luontopalvelut
Ajoitus:	7116 Uusi aika	Ylläpitäjä:	660 Pohjanmaan luontopalvelut
		Kunta:	305 KUUSAMO

Peruskartta:	4514 06	Geometria tuotettu:	4 Gps-mittaus, korjaamaton
Koordinaatit:	X 3612939, Y 7279444	Löydöt:	

Taustatiedot

Niittysuonlammen pilkkapuut olivat entuudestaan tuntemattomia kohteita, jotka löytyivät ja dokumentoitiin 7.8.2009 Etelä-Kuusamon vanhojen metsien kulttuuriperintöinventointien yhteydessä.

Ympäristön kuvaus

Lomajoella paikannimet viittaavat niittykulttuuriin: Niittysuonlampi, Paisutuslampi. Suojelualan itäpäässä joki on hyvin kivikkoisen ja koskinen, rannat ryteikköiset, lännempänä suojelualan puolella avautuu myös hienoja suoniittyjä. Maisemat ovat vaihtelevat: välillä suoniitylaikkuja putkahtelee rannoilla, välillä kulku on lähes mahdotonta romeikkojen ja suurten korkeuserojen vuoksi.

Pilkkapuut sijaitsevat Lomajoella suojelualan itäpäässä. Kolmas pilkoista sijaitsee suuren romeikon ja pikkulammen välissä, kohdassa, jossa pilkkoja on seitsemän kappaletta hyvin pienellä alueella.

Kohteen kuvaus


Pilkkapuun kylkeen, halkeamaan, on hakattu kaksi jykevää lovea. Kolot ovat noin 30 cm leveitä, 15 cm korkeita ja 10-15 cm syviä. Puu on täysin kelottunut mänty. Pilkka näkyy hyvin ja on sangen vaikuttava.

Kohteen rajaus

Pilkkapuu sijaitsee koordinaattipisteessä. Pilkkapuita on yhteensä kymmenen kappaletta joen pohjoisrannalla, lähes puolentoista kilometrin matkalla. Suurin osa pilkoista - kuten tämäkin yksilö - on kuitenkin hyvin pienellä alueella rykelmänä romeikon, vanhan koskipaikan tienoilla.

Tulkinta

Jotain selkeätä merkitystä näillä pilkkapuilla lienee ollut, päätellen siitä, että yhdessä niistä on vuosilukukin. Mahdollisesti puilla on merkitty nautintojen rajauksia, mutta kysymys jää avoimeksi.



*Romevaara Niittysuonlampi 3
pilkkapuu (82893). Kolmisensataa
metriä länteen edellisestä pilkkapuusta
(82892) on seuraava. Tämän kelon
kylkeen on aikoinaan isketty
huomattavat lovet kirveellä.
Kuvattu 7.8.2009.*

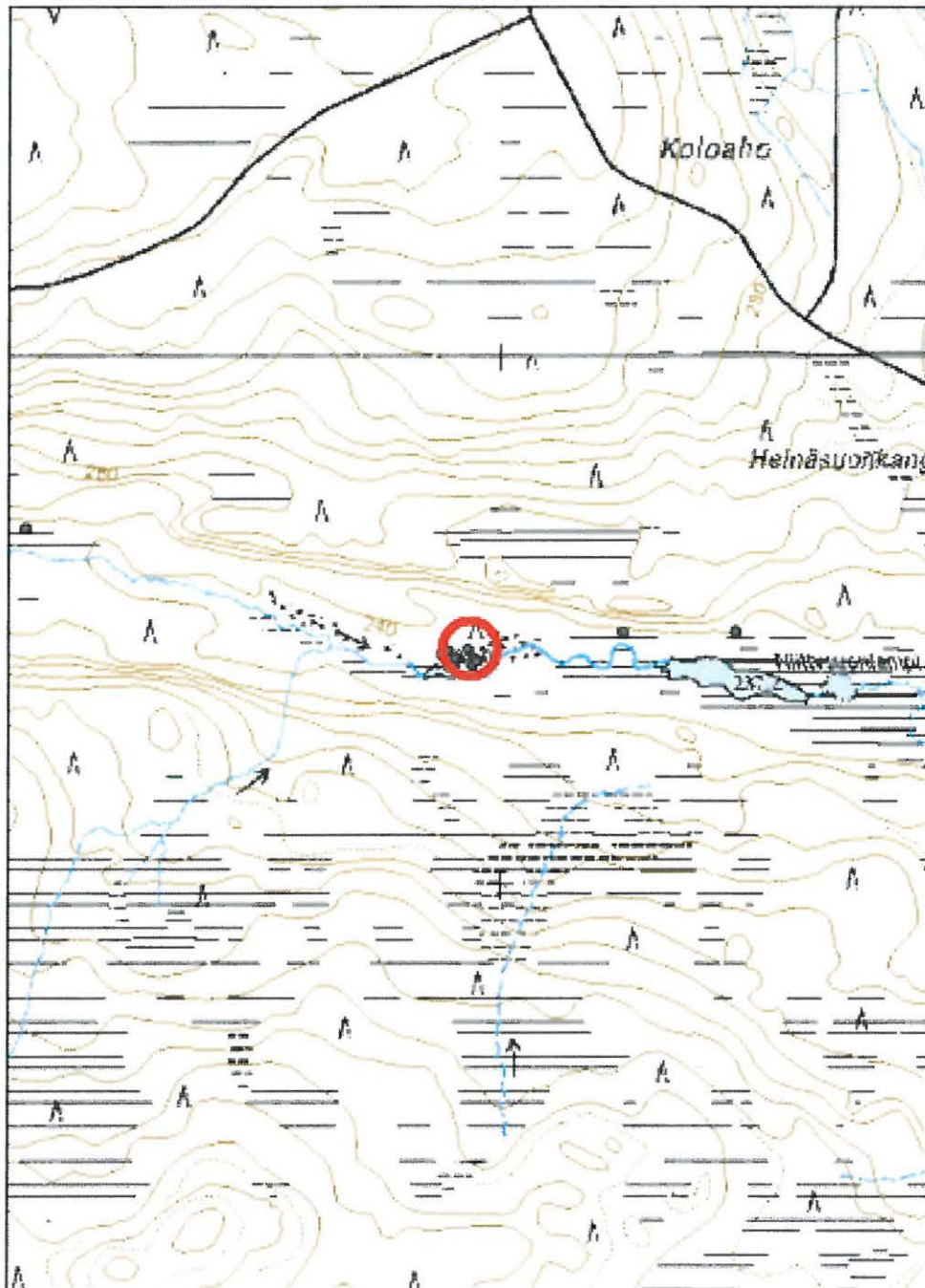


Kohdetyyppi: 99 Muu/määrittelemätön

Copyright: © Metsähallitus 2008

Koordinaatit: X 3612939, Y 7279444

© Maanmittauslaitos 1/MML/08
Mittakaava: 1:10000



Kohde on merkitty punaisella ympyrällä.

Kohdetyyppi: 11 Taide/muistomerkit
Ajoitus: 7116 Uusi aika
Haltija: 660 Pohjanmaan luontopalvelut
Ylläpitäjä: 660 Pohjanmaan luontopalvelut
Kunta: 305 KUUSAMO

Peruskartta: 4514 06
Koordinaatit: X 3612956, Y 7279422
Geometria tuotettu: 4 Gps-mittaus, korjaamaton
Löydöt:

Taustatiedot

Niittysuonlammen pilkkapuut olivat entuudestaan tuntemattomia kohteita, jotka löytyivät ja dokumentoitiin 7.8.2009 Etelä-Kuusamon vanhojen metsien kulttuuriperintöinventointien yhteydessä.

Ympäristön kuvaus

Lomajoella paikannimet viittaavat niittykulttuuriin: Niittysuonlampi, Paisutuslampi. Suojelualan itäpäässä joki on hyvin kivikkoinen ja koskinen, rannat ryteikköiset, lännempänä suojelualan puolella avautuu myös hienoja suoniittyjä. Maisemat ovat vaihtelevat: välillä suoniitylaikkuja putkahtelee rannoilla, välillä kulku on lähes mahdotonta romeikkojen ja suurten korkeuserojen vuoksi.

Pilkkapuut sijaitsevat Lomajoella suojelualan itäpäässä. Neljäs pilkoista sijaitsee suuren romeikon ja pikkulammen välissä, kohdassa, jossa pilkoja on seitsemän kappaletta hyvin pienellä alueella.

Kohteen kuvaus

Parikymmentä metriä edellisestä (82893) pilkasta on noin neljä metriä koreka kelon pätkä, jonka kylkeen on aikoinaan viilletty kenttä. Kenttään on kaiverrettu ”182X”. Olen tulkinut viimeisen merkin numeroksi kehdeksän ja oletan, että kyseessä on vuosiluku. Lukusarjan alla on ympyrä, josta lähtee kolme ripseä alaspäin.

Ensimmäiset numerot ovat erittäin selvät, niitä seuraava kakkonen on hieman kallellaan. Viimeinen on epäselvin merkeistä. Ripsiympyrän lisäksi kentässä on vielä joitakin epämääräisiä viiltoja numerosarjan yläpuolella.

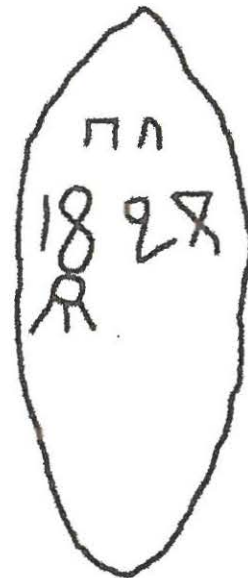
Merkit ovat puukolla veistettyjä ja noin 2-3 mm syviä. Korkein merkeistä (”X”) on nelisen senttiä, ”1” noin 2.5 senttiä korkea. Koko kuvakenttä on altaan noin 25 x 10 cm.

Kohteen rajaus

Pilkkapuu sijaitsee koordinaattipisteessä. Pilkkapuita on yhteensä kymmenen kappaletta joen pohjoisrannalla, lähes puolentoista kilometrin matkalla. Suurin osa pilkoista - kuten tämäkin yksilö - on kuitenkin hyvin pienellä alueella rykelmänä romeikon, vanhan koskipaikan tienoilla.

Tulkinta

Jokin selkeä merkitys näillä pilkkapuilla lienee ollut, päätellen siitä, että tässä neljännessä pilkassa on vuosiluvuksi tulkittu merkkisarja. Mahdollisesti puilla on merkitty nautintojen rajauksia, mutta kysymys jää avoimeksi.



Ei mittakaavassa.

Romevaara NüTTYsuonlampi 4 pilkkapuu (1828) (82894). Parikymmentä metriä edellisestä (82893) on noin neljä metriä korkea kelon pätkä, jonka kylkeen on joskus aikanaan viülletty kenttä. Kenttään on kaiverrettu "182x". Olen tulkinnut viimeisen numeron kahdeksaksi ja oletan, että kyseessä on vuosiluku. Lukusarjan alla on ympyrä, josta lähtee kolme ripseä alaspäin. Kuvattu 7.8.2009.

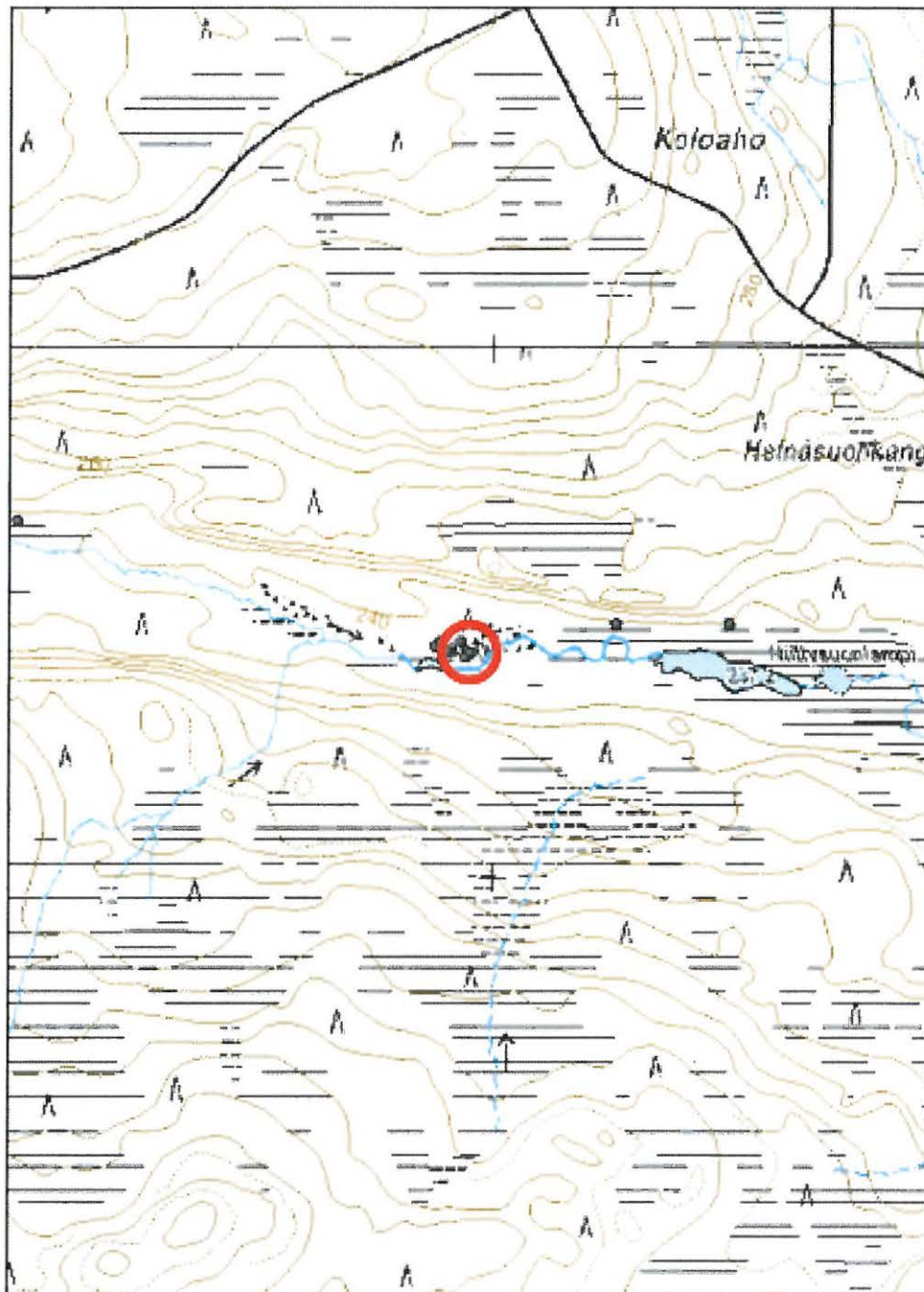


Kohdetyyppi: 11 Taide/muistomerkit

Copyright: © Metsähallitus 2008

Koordinaatit: X 3612956, Y 7279422

© Maanmittauslaitos 1/MML/08
Mittakaava: 1:10000



Kohde on merkitty punaisella ympyrällä.

Kohdetyyppi: 99 Muu/määrittelemätön
Ajoitus: 7116 Uusi aika
Haltija: 660 Pohjanmaan luontopalvelut
Ylläpitäjä: 660 Pohjanmaan luontopalvelut
Kunta: 305 KUUSAMO

Peruskartta: 4514 06
Koordinaatit: X 3612947, Y 7279414
Geometria tuotettu: 4 Gps-mittaus, korjaamaton
Löydöt:

Taustatiedot

Niittysuonlammen pilkkapuut olivat entuudestaan tuntemattomia kohteita, jotka löytyivät ja dokumentoitiin 7.8.2009 Etelä-Kuusamon vanhojen metsien kulttuuriperintöinventointien yhteydessä.

Ympäristön kuvaus

Lomajoella paikannimet viittaavat niittykulttuuriin: Niittysuonlampi, Paisutuslampi. Suojelualan itäpäässä joki on hyvin kivikkoisen ja koskinen, rannat ryteikköiset, lännempänä suojelualan puolella avautuu myös hienoja suoniittyjä. Maisemat ovat vaihtelevat: välillä suoniittylaikkuja putkahtelee rannoilla, välillä kulku on lähes mahdotonta romeikkojen ja suurten korkeuserojen vuoksi.

Pilkkapuut sijaitsevat Lomajoella suojelualan itäpäässä. Viides pilkoista sijaitsee suuren romeikon ja pikkulamman välissä, kohdassa, jossa pilkkoja on seitsemän kappaletta hyvin pienellä alueella.

Kohteen kuvaus

Viides pilkka sijaitsee noin kymmenen metriä länteen edellisestä (82894), vuosiluvullisesta puusta. Se on tällä hetkellä noin viisi metriä korkea, täysin kelottunut puu. Eri puolilla sen kylkiä, 20-150 cm korkeudella maanpinnasta, on kirveeniskun jälkiä. Jäljet ovat selviä ja erottuvat hyvin.

Kohteen rajaus

Pilkkapuu sijaitsee koordinaattipisteessä. Pilkkapuita on yhteensä kymmenen kappaletta joen pohjoisrannalla, lähes puolentoista kilometrin matkalla. Suurin osa pilkoista - kuten tämäkin yksilö - on kuitenkin hyvin pienellä alueella rykelmänä romeikon, vanhan koskipaikan tienoilla.

Tulkinta

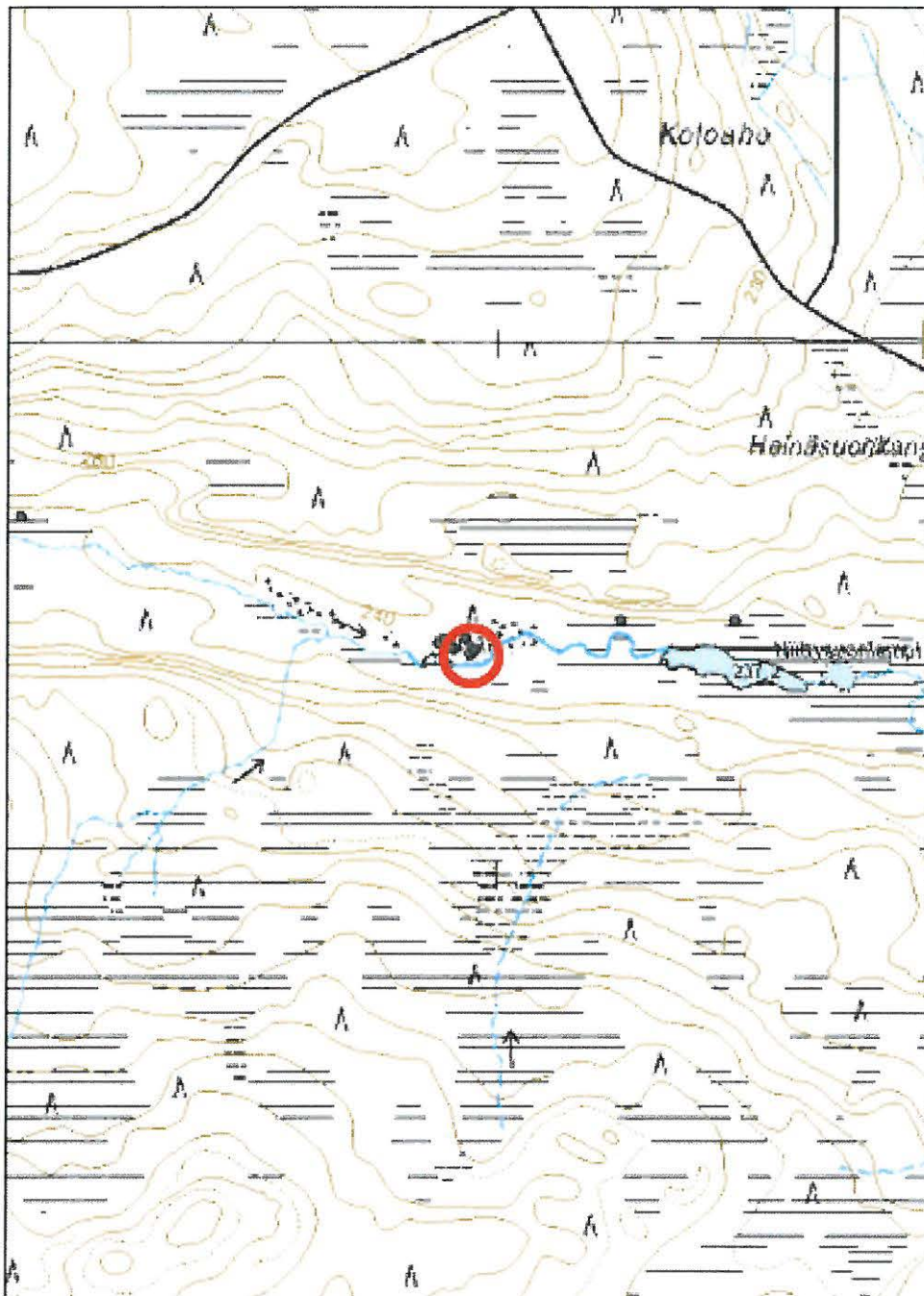
Jokin selkeä merkitys näillä pilkkapuilla lienee ollut, päätellen siitä, että tässä neljännessä pilkassa on vuosiluvuksi tulkittu merkkisarja. Mahdollisesti puilla on merkitty nautintojen rajauksia, mutta kysymys jää avoimeksi.

Kohdetyyppi: 99 Muu/määrittelemätön

Copyright: © Metsähallitus 2008

Koordinaatit: X 3612947, Y 7279414

© Maanmittauslaitos 1/MML/08
Mittakaava: 1:10000



Kohde on merkitty punaisella ympyrällä.



Romevaara Niittysuonlampi 5 pilkkapuu (82895). Aivan edellisen (82894) vieressä on seuraava pilkkapuu. Kuvassa tämä puu etualalla, taustalla puu, jossa vuosilukukaiverrus "182X". Kuvattu 7.8.2009.

Alla: Romevaara Niittysuonlampi 6 pilkkapuu (82896). Kaatunut kelo, jonka kyljestä on todennäköisesti aikanaan isketty syttöjä. Kellottaa maassa muutaman kymmenen metrin päässä edellisistä pilkkapuista. Kuvattu 7.8.2009.



Romevaara Niittysuonlampi 7 pilkkapuu (82897). Edellisestä, kaatuneesta pilkkapuusta (82896) vain muutaman metrin päässä pystyssä seisova puu, jonka kylkeen on tasaisin välein isketty kirveellä selviä viiltoja. Kuvattu 7.8.2009.

Kohdetyyppi:	99 Muu/määrittelemätön	Haltija:	660 Pohjanmaan luontopalvelut
Ajoitus:	7116 Uusi aika	Ylläpitäjä:	660 Pohjanmaan luontopalvelut
		Kunta:	305 KUUSAMO

Peruskartta:	4514 06	Geometria	4 Gps-mittaus, korjaamaton
Koordinaatit:	X 3612918, Y 7279425	tuotettu:	
		Löydöt:	

Taustatiedot

Niittysuonlammen pilkkapuut olivat entuudestaan tuntemattomia kohteita, jotka löytyivät ja dokumentoitiin 7.8.2009 Etelä-Kuusamon vanhojen metsien kulttuuriperintöinventointien yhteydessä.

Ympäristön kuvaus

Lomajoella paikannimet viittaavat niittykulttuuriin: Niittysuonlampi, Paisutuslampi. Suojelualan itäpäässä joki on hyvin kivikkoisen ja koskinen, rannat ryteikköiset, lännempänä suojelualan puolella avautuu myös hienoja suoniittyjä. Maisemat ovat vaihtelevat: välillä suoniitylaikkuja putkahtelee rannoilla, välillä kulku on lähes mahdotonta romeikkojen ja suurten korkeuserojen vuoksi.

Pilkkapuut sijaitsevat Lomajoella suojelualan itäpäässä. Kuudes pilkoista sijaitsee suuren romeikon ja pikkulammen välissä, kohdassa, jossa pilkkoja on seitsemän kappaletta hyvin pienellä alueella. Tämä puu on jo kaatunut ja lahoamassa.

Kohteen kuvaus

Pilkkapuu on kaatunut ja lahoava kelomänty. Sen maatavasten olevalta pinnalta näyttäisi isketyn syttöjä. Tämä viittaa selvästi leiri- tai yöpymispaikkaan jossain lähistöllä.

Kohteen rajaus

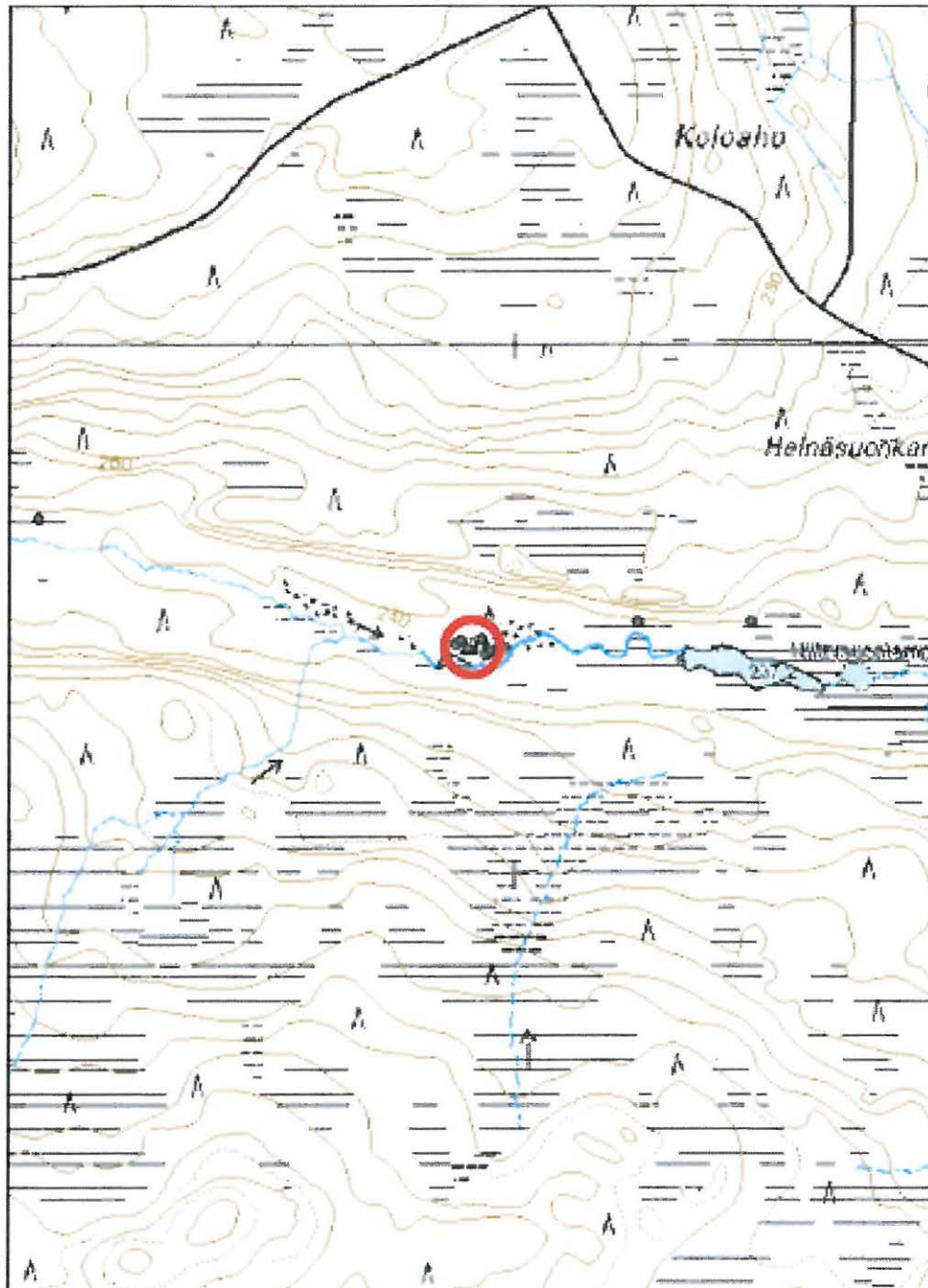
Pilkkapuu sijaitsee koordinaattipisteessä. Pilkkapuita on yhteensä kymmenen kappaletta joen pohjoisrannalla, lähes puolentoista kilometrin matkalla. Suurin osa pilkoista - kuten tämäkin yksilö - on kuitenkin hyvin pienellä alueella rykelmänä romeikon, vanhan koskipaikan tienoilla.

Tulkinta

Jokin selkeä merkitys näillä pilkkapuilla lienee ollut, päätellen siitä, että tässä neljännessä pilkassa on vuosiluvuksi tulkittu merkkisarja. Mahdollisesti puilla on merkitty nautintojen rajauksia, mutta kysymys jää avoimeksi.

Tämä nimenomainen pilkka on voinut olla syttöpuukin. alueelta etsiskeltiin intensiivisesti jälkiä leiriytymisestä tai yöpymisestä mitään kuitenkaan löytömättä. Maasto on tosin sellaista, ettei se ehkä kivikkoiseen ja jyrkkine rinteineen ole optimaalista niittysaunan tai laavunkaan paikkaa. Jotain täällä kuitenkin on kiihkeästi merkitty maastoon, joten varmaankin paikalla on ainakin nuotioita pidetty.

Kohdetyyppi:	99 Muu/määrittelemätön	Copyright:	© Metsähallitus 2008
Koordinaatit:	X 3612918, Y 7279425	Mittakaava:	© Maanmittauslaitos 1/MML/08 1:10000



Kohde on merkitty punaisella ympyrällä.

Kohdetyyppi:	99 Muu/määrittelemätön	Haltija:	660 Pohjanmaan luontopalvelut
Ajoitus:	7116 Uusi aika	Ylläpitäjä:	660 Pohjanmaan luontopalvelut
		Kunta:	305 KUUSAMO

Peruskartta:	4514 06	Geometria	4 Gps-mittaus, korjaamaton
Koordinaatit:	X 3612914, Y 7279426	tuotettu:	
		Löydöt:	

Taustatiedot

Niittysuonlammen pilkkapuut olivat entuudestaan tuntemattomia kohteita, jotka löytyivät ja dokumentoitiin 7.8.2009 Etelä-Kuusamon vanhojen metsien kulttuuriperintöinventointien yhteydessä.

Ympäristön kuvaus

Lomajoella paikannimet viittaavat niittykulttuuriin: Niittysuonlampi, Paisutuslampi. Suojelualan itäpäässä joki on hyvin kivikkoinen ja koskinen, rannat ryteikköiset, lännempänä suojelualan puolella avautuu myös hienoja suoniittyjä. Maisemat ovat vaihtelevat: välillä suoniittyä laakkuja putkahtelee rannoilla, välillä kulku on lähes mahdotonta romeikkojen ja suurten korkeuserojen vuoksi.

Pilkkapuut sijaitsevat Lomajoella suojelualan itäpäässä. Seitsemäs pilkoista sijaitsee suuren romeikon ja pikkulamman välissä, kohdassa, jossa pilkkoja on seitsemän kappaletta hyvin pienellä alueella.

Kohteen kuvaus

Pilkkapuu sijaitsee viitisen metriä edellisestä (82896), kellahtaneesta syttöpuusta. Puun kyljessä on neljä selvästi erottuvaa, tukevaa kirveeniskua. Ne on hakattu 50-130 cm korkeuteen puun kylkeen. Iskut ovat tasaisin, noin 20 cm välein.

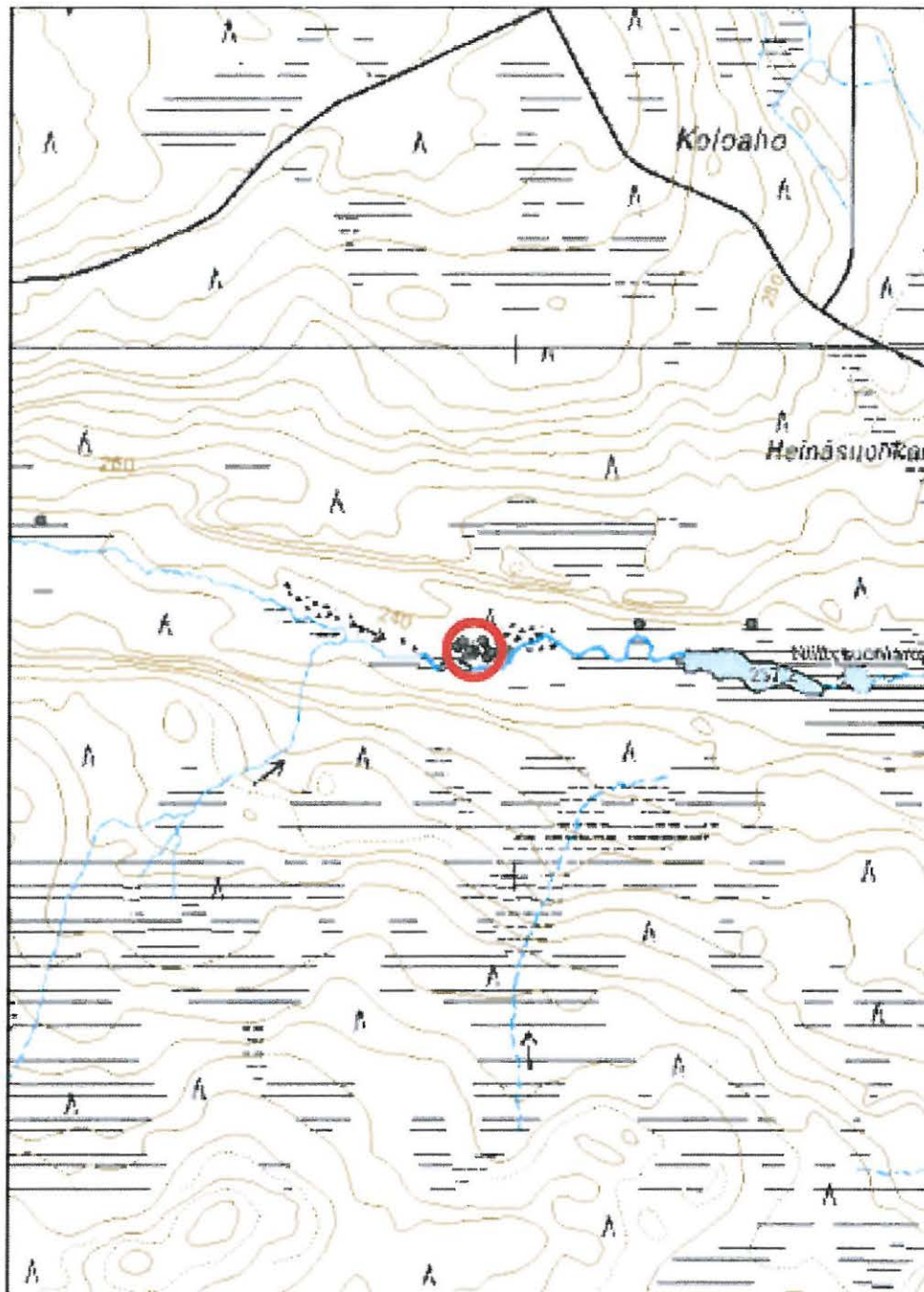
Kohteen rajaus

Pilkkapuu sijaitsee koordinaattipisteessä. Pilkkapuita on yhteensä kymmenen kappaletta joen pohjoisrannalla, lähes puolentoista kilometrin matkalla. Suurin osa pilkoista - kuten tämäkin yksilö - on kuitenkin hyvin pienellä alueella rykelmänä romeikon, vanhan koskipaikan tienoilla.

Tulkinta

Jokin selkeä merkitys näillä pilkkapuilla lienee ollut, päätellen siitä, että tässä neljännessä pilkassa on vuosiluvuksi tulkittu merkkisarja. Mahdollisesti puilla on merkitty nautintojen rajauksia, mutta kysymys jää avoimeksi.

Kohdetyyppi:	99 Muu/määrittelemätön	Copyright:	© Metsähallitus 2008
Koordinaatit:	X 3612914, Y 7279426	Mittakaava:	© Maanmittauslaitos 1/MML/08 1:10000



Kohde on merkitty punaisella ympyrällä.

Kohdetyyppi:	99 Muu/määrittelemätön	Haltija:	660 Pohjanmaan luontopalvelut
Ajoitus:	7116 Uusi aika	Ylläpitäjä:	660 Pohjanmaan luontopalvelut
		Kunta:	305 KUUSAMO

Peruskartta:	4514 06	Geometria	4 Gps-mittaus, korjaamaton
Koordinaatit:	X 3612901, Y 7279442	tuotettu:	
		Löydöt:	

Taustatiedot

Niittysuonlammen pilkkapuut olivat entuudestaan tuntemattomia kohteita, jotka löytyivät ja dokumentoitiin 7.8.2009 Etelä-Kuusamon vanhojen metsien kulttuuriperintöinventointien yhteydessä.

Ympäristön kuvaus

Lomajoella paikannimet viittaavat niittykulttuuriin: Niittysuonlampi, Paisutuslampi. Suojelualan itäpäässä joki on hyvin kivikkoinen ja koskinen, rannat ryteikköiset, lännempänä suojelualan puolella avautuu myös hienoja suoniittyjä. Maisemat ovat vaihtelevat: välillä suoniittyilakkuja putkahtelee rannoilla, välillä kulku on lähes mahdotonta romeikkojen ja suurten korkeuserojen vuoksi.

Pilkkapuut sijaitsevat Lomajoella suojelualan itäpäässä. Kahdeksas pilkoista sijaitsee suuren romeikon ja pikkulammen välissä, kohdassa, jossa pilkkoja on seitsemän kappaletta hyvin pienellä alueella.

Kohteen kuvaus

Pilkkapuu on kelohongan kanto, jossa on muutama hento kirveenisku oksan halkeamassa. Kanto on noin 80 cm korkea ja täysin lahoamispisteessä.

Kohteen rajaus

Pilkkapuu sijaitsee koordinaattipisteessä. Pilkkapuita on yhteensä kymmenen kappaletta joen pohjoisrannalla, lähes puolentoista kilometrin matkalla. Suurin osa pilkoista - kuten tämäkin yksilö - on kuitenkin hyvin pienellä alueella rykelmänä romeikon, vanhan koskipaikan tienoilla.

Tulkinta

Jokin selkeä merkitys näillä pilkkapuilla lienee ollut, päätellen siitä, että tässä neljännessä pilkassa on vuosiluvuksi tulkittu merkkisarja. Mahdollisesti puilla on merkitty nautintojen rajauksia, mutta kysymys jää avoimeksi.

Kohdetyyppi: 99 Muu/määrittelemätön

Copyright:

© Metsähallitus 2008

Koordinaatit: X 3612901, Y 7279442

Mittakaava:

© Maanmittauslaitos 1/MML/08

1:10000



Kohde on merkitty punaisella ympyrällä.



Romevaara Niitty-suonlampi 8 pilkkapuu (82898). Muutama hento kirveenisku oksanbalkeamassa. Kuvattu 7.8.2009.

Alla: Romevaara Niitty-suonlampi 9 pilkkapuu (82899). Jytkettä, kaatunut kelohonka, jonka alapinnalla näkyy voimakkaita kirveeniskuja. Kuvattu 7.8.2009.



Romevaara Paisutuslampi pilkkapuu (82900). Noin kilometri länsiluoteeseen Niitty-suonlammen pilkkapualueelta on yksinäinen pilkkapuu joen pohjoisrannalla. Matkaa Paisutuslammelle on vajaa neljäsataa metriä. Kirveeniskun jäljet ovat jyrkät puun kyljessä. Kuvattu 7.8.2009.

Kohdetyyppi:	99 Muu/määrittelemätön	Haltija:	660 Pohjanmaan luontopalvelut
Ajoitus:	7116 Uusi aika	Ylläpitäjä:	660 Pohjanmaan luontopalvelut
		Kunta:	305 KUUSAMO

Peruskartta:	4514 06	Geometria	4 Gps-mittaus, korjaamaton
Koordinaatit:	X 3612890, Y 7279434	tuotettu:	
		Löydöt:	

Taustatiedot

Niittysuonlammen pilkkapuut olivat entuudestaan tuntemattomia kohteita, jotka löytyivät ja dokumentoitiin 7.8.2009 Etelä-Kuusamon vanhojen metsien kulttuuriperintöinventointien yhteydessä.

Ympäristön kuvaus

Suojelualueen itäpäässä joki on hyvin kivikkoinen ja koskinen, rannat ryteikköiset, lännempänä suojelualueen puolella avautuu myös hienoja suoniittyjä. Maisemat ovat vaihtelevat: välillä suoniittylaikkuja putkahtelee rannoilla, välillä kulku on lähes mahdotonta romeikkojen ja suurten korkeuserojen vuoksi.

Pilkkapuut sijaitsevat Lomajoella suojelualueen itäpäässä. Yhdeksäs pilkoista sijaitsee suuren romeikon ja pikkulammen välissä, kohdassa, jossa pilkkoja on seitsemän kappaletta hyvin pienellä alueella.

Kohteen kuvaus

Pilkkapuu on jyhkeä kelohonka, joka on kaatunut niitylle. Sen maata vasten olevalla pinnalla erottuu jyrkästi muotton isketty kolo. Kyseessä voi olla syttöpuu.

Kohteen rajaus

Pilkkapuu sijaitsee koordinaattipisteessä. Pilkkapuita on yhteensä kymmenen kappaletta joen pohjoisrannalla, lähes puolentoista kilometrin matkalla. Suurin osa pilkoista - kuten tämäkin yksilö - on kuitenkin hyvin pienellä alueella rykelmänä romeikon, vanhan koskipaikan tienoilla.

Tulkinta

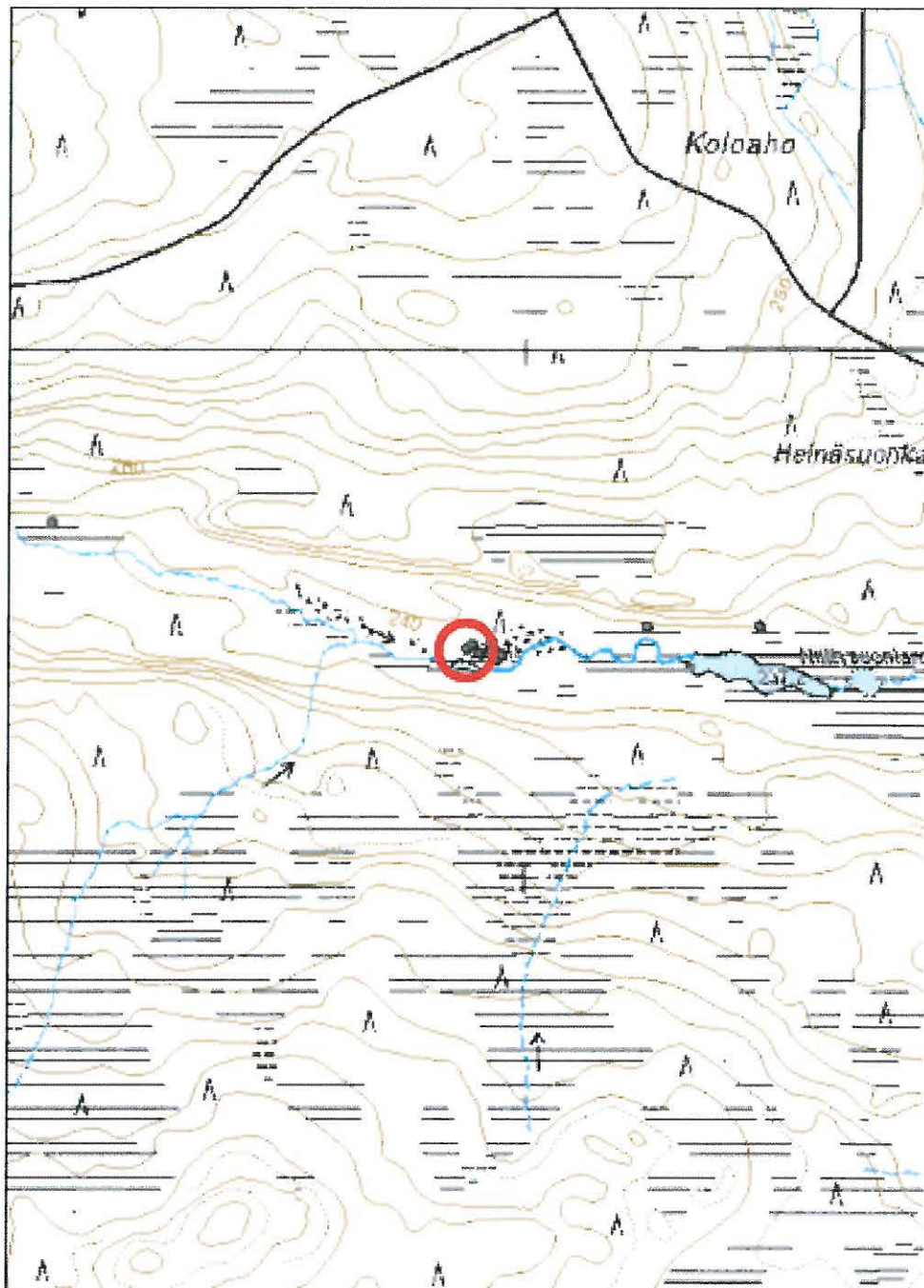
Jokin selkeä merkitys näillä pilkkapuilla lienee ollut, päätellen siitä, että tässä neljännessä pilkassa on vuosiluvuksi tulkittu merkkisarja. Mahdollisesti puilla on merkitty nautintojen rajauksia, mutta kysymys jää avoimeksi.

Kohdetyyppi: 99 Muu/määrittelemätön

Copyright: © Metsähallitus 2008

Koordinaatit: X 3612890, Y 7279434

© Maanmittauslaitos 1/MML/08
Mittakaava: 1:10000



Kohde on merkitty punaisella ympyrällä.

Kohdetyyppi:	99 Muu/määrittelemätön	Haltija:	660 Pohjanmaan luontopalvelut
Ajoitus:	7116 Uusi aika	Ylläpitäjä:	660 Pohjanmaan luontopalvelut
		Kunta:	305 KUUSAMO

Peruskartta:	4514 06	Geometria	4 Gps-mittaus, korjaamaton
Koordinaatit:	X 3612106, Y 7279672	tuotettu:	
		Löydöt:	

Taustatiedot

Niittysuonlammen pilkkapuut, joista tämä pilkka on läntisin, olivat entuudestaan tuntemattomia kohteita, jotka löytyivät ja dokumentoitiin 7.8.2009 Etelä-Kuusamon vanhojen metsien kulttuuriperin töinventoitien yhteydessä.

Ympäristön kuvaus

Suojelualan itäpäässä joki on hyvin kivikkoinen ja koskinen, rannat ryteikköiset, lännempänä suojelualan puolella avautuu myös hienoja suoniittyjä. Maisemat ovat vaihtelevat: välillä suoniittylaikkuja putkahtelee rannoilla, välillä kulku on lähes mahdotonta romeikkojen ja suurten korkeuserojen vuoksi.

Pilkkapuut sijaitsevat Lomajoella suojelualan itäpäässä. Paisutuslammen pilkkapuut on puista läntisin. Se sijaitsee vaaran rinteessä, kymmenkunta metriä suon reunalta, nelisensataa metriä Paisutuslammen itäpuolella.

Kohteen kuvaus

Pilkkapuut on täysin kelottunut korkea honka, jonka halkaisija on kuutisenkymmentä senttiä. Noin 25 cm leveä leikkaus on tehty puun kylkeen kirveellä. Leikkaus on 12 cm korkea ja 10 cm syvä. Jälki on erittäin selvä.

Kohteen rajaus

Pilkkapuut sijaitsee koordinaattipisteessä. Pilkkapuita on yhteensä kymmenen kappaletta joen pohjoisrannalla, lähes puolentoista kilometrin matkalla. Suurin osa pilkoista on kuitenkin hyvin pienellä alueella rykelmänä romeikon, vanhan koskipaikan tienoilla. Paisutuslammen pilkkapuut on puista läntisin, ja se seisoo yksinäisenä vaaran rinteessä Paisutuslammen itäpuolella.

Tulkinta

Jokin selkeä merkitys näillä pilkkapuilla lienee ollut, päätellen siitä, että tässä neljännessä pilkassa on vuosiluvuksi tulkittu merkkisarja. Mahdollisesti puilla on merkitty nautintojen rajauksia, mutta kysymys jää avoimeksi.

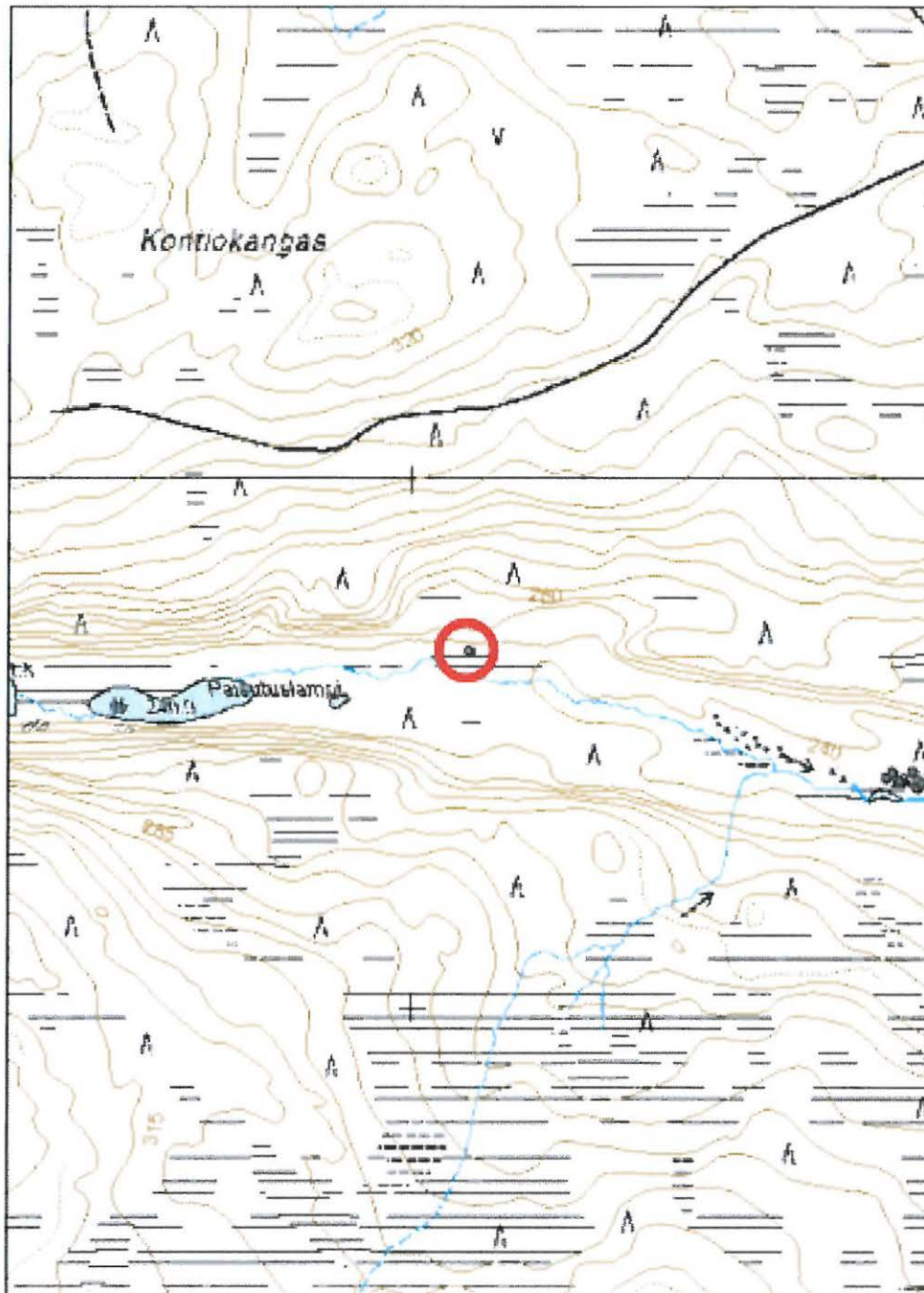
Kohdetyyppi: 99 Muu/määrittelemätön

Copyright: © Metsähallitus 2008

Koordinaatit: X 3612106, Y 7279672

Mittakaava: 1:10000

© Maanmittauslaitos 1/MML/08



Kohde on merkitty punaisella ympyrällä.

Kohdetyyppi:	99 Muu/määrittelemätön	Haltija:	660 Pohjanmaan luontopalvelut
Ajoitus:	7116 Uusi aika	Ylläpitäjä:	660 Pohjanmaan luontopalvelut
		Kunta:	305 KUUSAMO

Peruskartta:	4514 03	Geometria	4 Gps-mittaus, korjaamaton
Koordinaatit:	X 3607417, Y 7277526	tuotettu:	
		Löydöt:	

Taustatiedot

Kohde löytyi ja dokumentoitiin 11.8.2009 Etelä-Kuusamon vanhojen metsien kulttuuriperintöinventoinnin yhteydessä.

Ympäristön kuvaus

Ylimmäinen Lohilampi sijaitsee Julman Ölkyn pohjoispuolella. Se on pitkä ja kapea vesistö, johon laskee koillisesta suolta pikkuinen puro. Lampi purkautuu pohjoisessa edelleen Vaaraperänlahteen. Lammen itäpuolella avautuvat laajat suoniityt, jota rikkovat useat matalahkot kankaat. Tie Teerirannasta Martinvaaran kulkee lammen eteläpäässä.

Kohteen kuvaus

Aivan Ylimmäisen Lohilammen suulla kulkee siihen koillisesta laskevan puron yli, muutaman metrin matkalla, ohuita puita. Puut ovat noin 10-15 cm paksuisia.

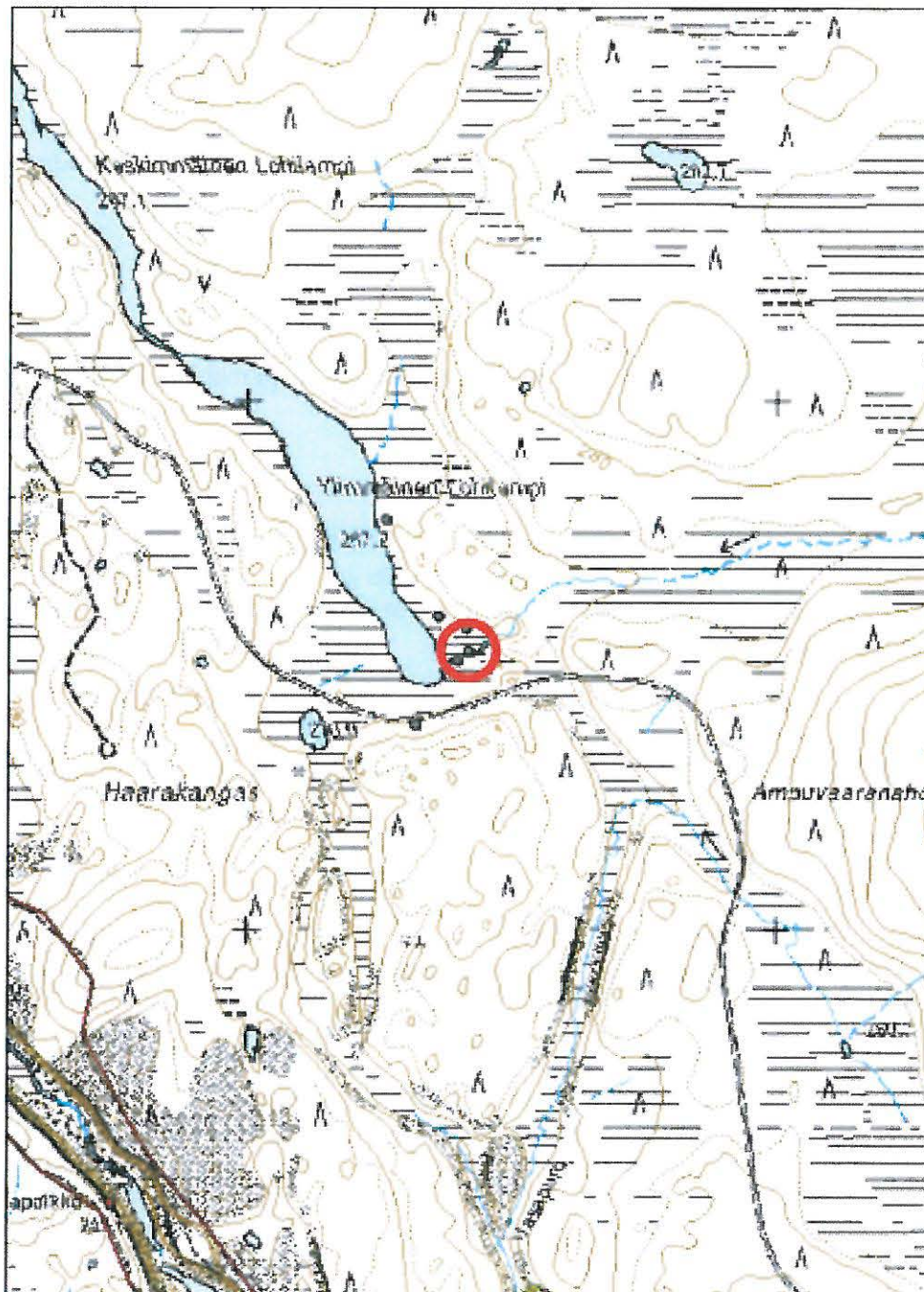
Kohteen rajaus

Kohde sijaitsee koordinaattipisteessä. Lähistöllä, puron pohjoispuolella ja lammen itärannalla, on useita pilkkapuita, joilla saattaa olla funktionaalinen yhteys puron rakenteeseen.

Tulkinta

Paikka olisi tammelle soveltuva, mutta kyseessä voi olla myös kevyt siltarakennelma. Purolle ei ole peruskartalla annettu nimeä. Sen molemmin puolin avautuu niitty, joka on lammen kaakkoispäässä satakunta metriä leveä.

Kohdetyyppi:	99 Muu/määrittelemätön	Copyright:	© Metsähallitus 2008
Koordinaatit:	X 3607417, Y 7277526	Mittakaava:	© Maanmittauslaitos 1/MML/08 1:10000



Kohde on merkitty punaisella ympyrällä.



Yllä ja oikealla: Romevaara Ylimmäinen Lohilampi SE pato/silta (82901). Aivan lampeen sen eteläpäässä laskevan puron suulla on jäänteitä pato- tai siltarakenteista. Yläkuvassa mukana arkeologi Ville Laurila. Kuvattu idästä länteen, 11.8.2009.



Alla: Romevaara Ylimmäinen Lohilampi SE 2 suova (82902). Kolme puuta pystyssä rantaniityllä, Ylimpään Lohilampeen laskevan ojan suulla. Kuvattu 11.8.2009.



Kohdetyyppi:	9 Valmistuspaikat/ työpaikat	Haltija:	660 Pohjanmaan luontopalvelut
Ajoitus:	7116 Uusi aika	Ylläpitäjä:	660 Pohjanmaan luontopalvelut
		Kunta:	305 KUUSAMO

Peruskartta:	4514 03	Geometria	4 Gps-mittaus, korjaamaton
Koordinaatit:	X 3607396, Y 7277508	tuotettu:	
		Löydöt:	

Taustatiedot

Kohde löytyi ja dokumentoitiin 11.8.2009 Etelä-Kuusamon vanhojen metsien kulttuuriperintöinventoinnin yhteydessä.

Ympäristön kuvaus

Ylimmäinen Lohilampi sijaitsee Julman Ölkyn pohjoispuolella. Se on pitkä ja kapea vesistö, johon laskee koillisesta suolta pikkuinen puro. Lampi purkautuu pohjoisessa edelleen Vaaraperänlahteen. Lammen itäpuolella avautuvat laajat suoniityt, jota rikkovat useat matalahkot kankaat. Tie Teerirannasta Martinvaaran kulkee lammen eteläpäässä.

Kohteen kuvaus

Suova muodostuu kolmesta pystyssä olevasta puusta, neljäs lienee hävinnyt. Suovan yleisilme on hieman kulahtanut. Puut ovat ohuita, hieman erimittaisia, mutta päistään teroitettuja. ainakin pisin puista - se on toista metriä maan pinnan yläpuolella - on myös toisesta päästä teroitettu.

Kohteen raja

Suova sijaitsee koordinaattipisteessä, viitisen metriä puroilta.

Tulkinta

Suova liittyy alueen niittyviljelyyn, josta mahdollisina viitteinä ovat läheinen tammi purossa, sekä useat pilkkapuut Lohilammen itärannalla.

Purolle ei ole peruskartalla annettu nimeä. Sen molemmin puolin avautuu niitty, joka on lammen kaakkoispäässä satakunta metriä leveä.

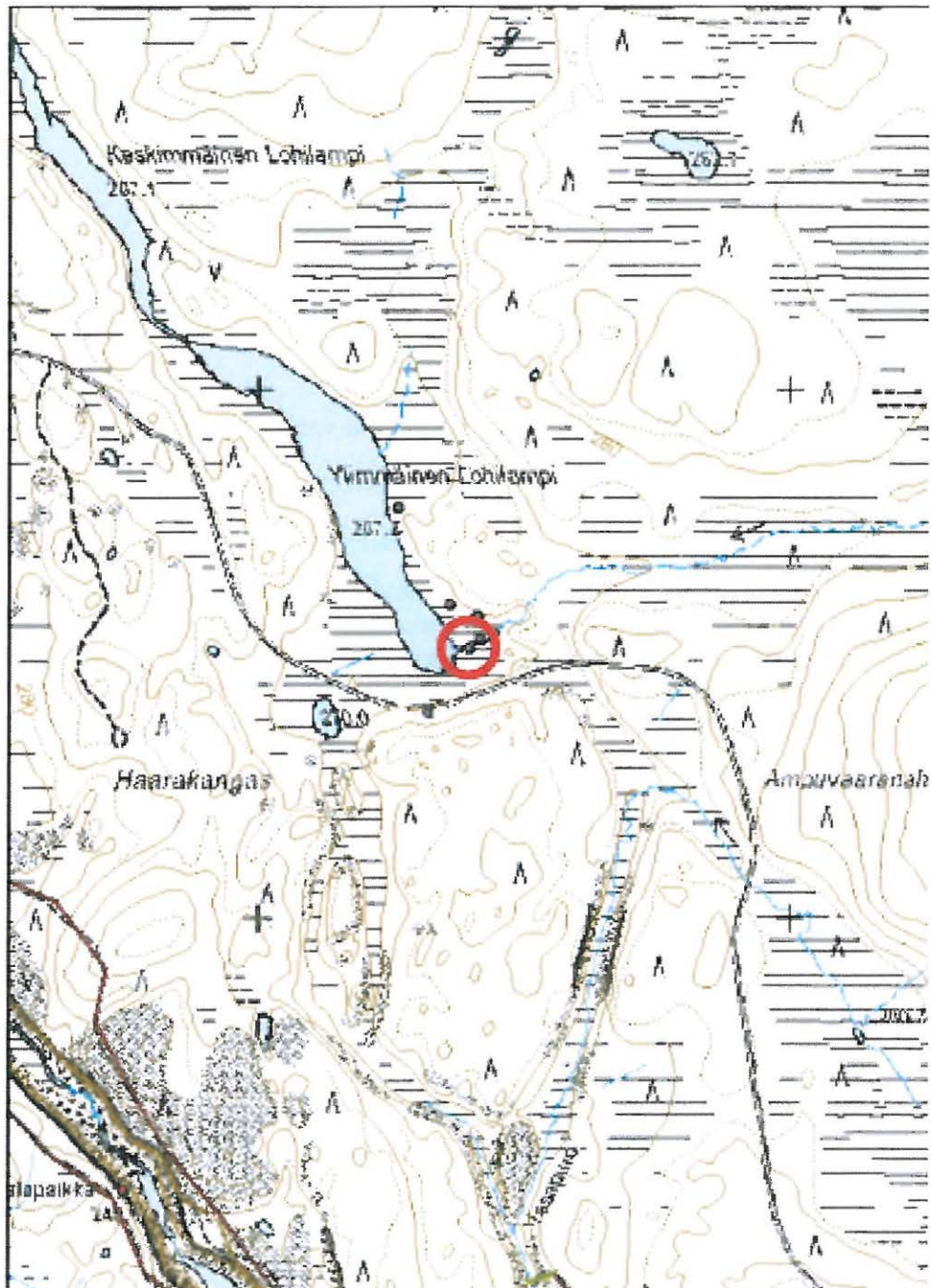
Kohdetyyppi: 9 Valmistuspaikat/työpaikat

Copyright: © Metsähallitus 2008

Koordinaatit: X 3607396, Y 7277508

© Maanmittauslaitos 1/MML/08

Mittakaava: 1:10000



Kohde on merkitty punaisella ympyrällä.

**31311 Romevaara (amo), Ylimmäinen Lohilampi SE 3,
pilkkapu**

MH-tunnus: 82903

Kohdetyyppi: 99 Muu/määrittelemätön
Ajoitus: 7116 Uusi aika
Haltija: 660 Pohjanmaan luontopalvelut
Ylläpitäjä: 660 Pohjanmaan luontopalvelut
Kunta: 305 KUUSAMO

Peruskartta: 4514 03
Koordinaatit: X 3607360, Y 7277592
Geometria tuotettu: 4 Gps-mittaus, korjaamaton
Löydöt:

Taustatiedot

Kohde löytyi ja dokumentoitiin 11.8.2009 Etelä-Kuusamon vanhojen metsien kulttuuriperintöinventoinnin yhteydessä.

Ympäristön kuvaus

Ylimmäinen Lohilampi sijaitsee Julman Ölkyn pohjoispuolella. Se on pitkä ja kapea vesistö, johon laskee koillisesta suolta pikkuinen puro. Lampi purkautuu pohjoisessa edelleen Vaaraperänlahteen. Lammen itäpuolella avautuvat laajat suoniityt, jota rikkovat useat matalahkot kankaat. Tie Teerirannasta Martinvaaran kulkee lammen eteläpäässä.

Kohteen kuvaus

Ylimmäisen Lohilammen kaakkoispäässä, rantaniityn takaisella metsärinteellä, isossa elävässä männyssä on pilkka. Puun kyljessä on noin puolen metrin korkeudella halkeama, jossa on muutamia kirveeniskuja.

Kohteen raja

Kohde sijaitsee koordinaattipisteessä. Lähiympäristössä on muutama muukin pilkkapu, sekä suova ja mahdollinen tammi Lohilampeen laskevan puron suulla. Näistä aineksista voisi hahmotella niittyviljelyyn liittyvää toiminnallista kokonaisuutta.

Tulkinta

Pilkkapuun ympäristö on kuivaa kangasta, jossa on runsaasti tuulenskaatoja. Paikka olisi mitä oivallisin yöpymiskohta, mutta merkkejä esimerkiksi laavusta ei etsiskelyistä huolimatta havaittu. Aivan pilkkapuun vierellä oli tosin avonaisessa kohdassa joitakin palaneita kiviä.

Kohdetyyppi: 99 Muu/määrittelemätön

Copyright: © Metsähallitus 2008

Koordinaatit: X 3607360, Y 7277592

Mittakaava: 1:10000

© Maanmittauslaitos 1/MML/08



Kohde on merkitty punaisella ympyrällä.

Kohdetyyppi:	99 Muu/määrittelemätön	Haltija:	660 Pohjanmaan luontopalvelut
Ajoitus:	7116 Uusi aika	Ylläpitäjä:	660 Pohjanmaan luontopalvelut
		Kunta:	305 KUUSAMO

Peruskartta:	4514 03	Geometria	4 Gps-mittaus, korjaamaton
Koordinaatit:	X 3607262, Y 7277774	tuotettu:	
		Löydöt:	

Taustatiedot

Kohde löytyi ja dokumentoitiin 11.8.2009 Etelä-Kuusamon vanhojen metsien kulttuuriperintöinventoinnin yhteydessä.

Ympäristön kuvaus

Ylimmäinen Lohilampi sijaitsee Julman Ölkyn pohjoispuolella. Se on pitkä ja kapea vesistö, johon laskee koillisesta suolta pikkuinen puro. Lampi purkautuu pohjoisessa edelleen Vaaraperänlahteen. Lammen itäpuolella avautuvat laajat suoniityt, jota rikkovat useat matalahkot kankaat. Tie Teerirannasta Martinvaaran kulkee lammen eteläpäässä.

Kohteen kuvaus

Vaatimaton pilkkapuu sijaitsee lammen itärannalla, vajaa pari sataa metriä edellisestä pilkkapuusta (82903). Puu on elävä mänty, ja sen kylkeen, noin 1.2 metrin korkeuteen, on isketty pieni halkeama, kooltaan noin 15x10 cm. Halkeamassa on joitakin kirveeniskuja.

Kohteen rajaus

Kohde sijaitsee koordinaattipisteessä, kangasmaastaisen kumpareen alarinteessä, järven rannasta itään leviävän suoniityn reunalla.

Lähiympäristössä on muutama muukin pilkkapuu, sekä suova ja mahdollinen tammi Lohilampeen laskevan puron suulla. Näistä aineksista voisi hahmotella niittyviljelyyn liittyvää toiminnallista kokonaisuutta.

Tulkinta

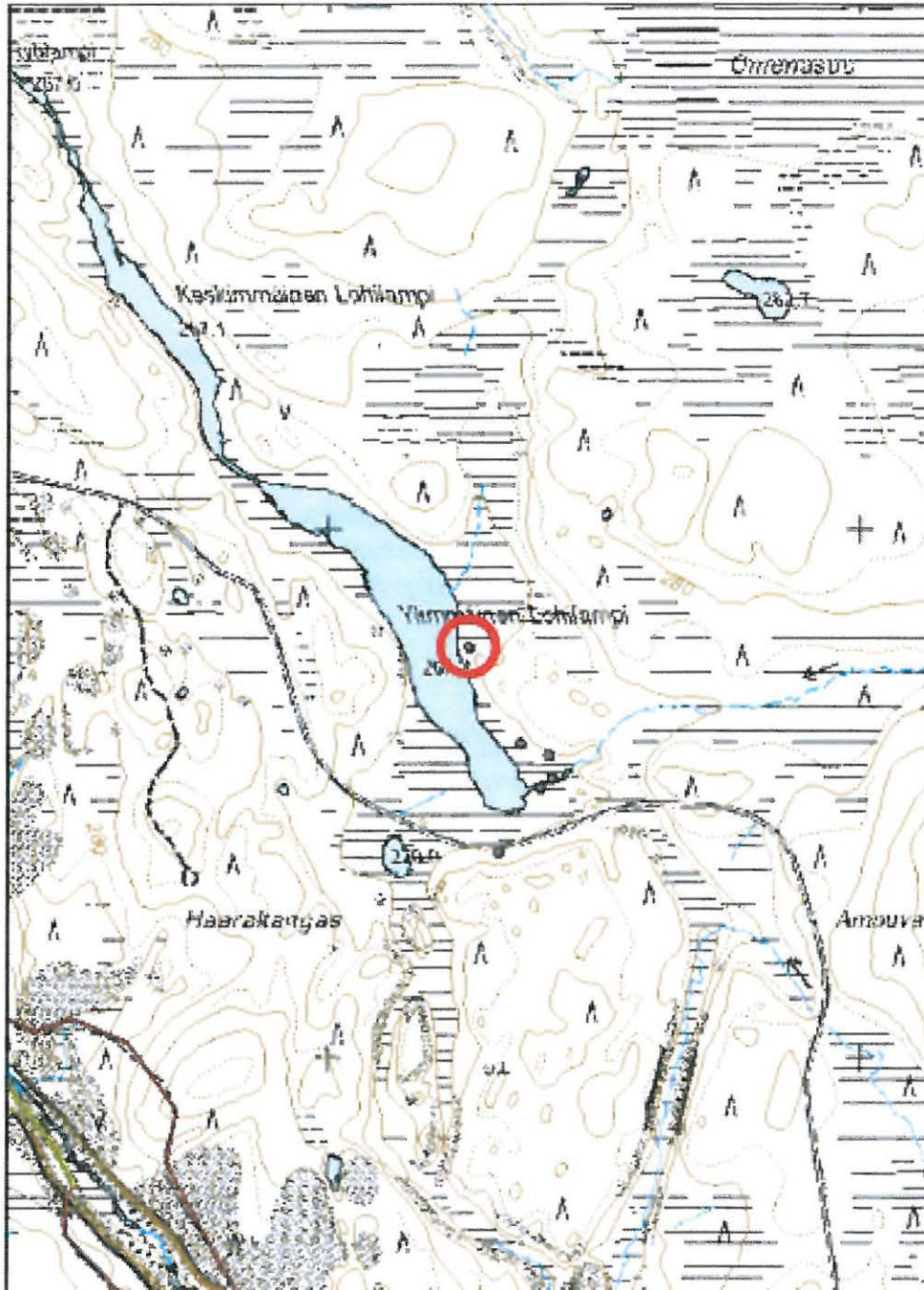
Vaatimaton pilkka, jolla on voitu merkitä joko nautintojen reunoja tai esimerkiksi kulkureittejä.

Kohdetyyppi: 99 Muu/määrittelemätön

Copyright: © Metsähallitus 2008

Koordinaatit: X 3607262, Y 7277774

© Maanmittauslaitos 1/MML/08
Mittakaava: 1:10000



Kohde on merkitty punaisella ympyrällä.

Kohdetyyppi:	99 Muu/määrittelemätön	Haltija:	660 Pohjanmaan luontopalvelut
Ajoitus:	7116 Uusi aika	Ylläpitäjä:	660 Pohjanmaan luontopalvelut
		Kunta:	305 KUUSAMO

Peruskartta:	4514 03	Geometria	4 Gps-mittaus, korjaamaton
Koordinaatit:	X 3607412, Y 7277569	tuotettu:	
		Löydöt:	

Taustatiedot

Kohde löytyi ja dokumentoitiin 11.8.2009 Etelä-Kuusamon vanhojen metsien kulttuuriperintöinventoinnin yhteydessä.

Ympäristön kuvaus

Ylimmäinen Lohilampi sijaitsee Julman Ölkyn pohjoispuolella. Se on pitkä ja kapea vesistö, johon laskee koillisesta suolta pikkuinen puro. Lampi purkautuu pohjoisessa edelleen Vaaraperänlahteen. Lammen itäpuolella avautuvat laajat suoniityt, jota rikkovat useat matalahkot kankaat. Tie Teerirannasta Martinvaaran kulkee lammen eteläpäässä.

Kohteen kuvaus

Pilkkapuu kasvaa kankaan reunalla, alarinteessä. Se on elävä mänty, jossa halkeama alkaa noin 1.5 metrin korkeudella. Halkeamassa on syviä kirveeniskuja sekä kaksi puutappia. Voi olla, että alempi tapeista on lohjennut ylemmästä.

Puu on suon reunasta noin 10 metrin päässä, aivan polun varrella.

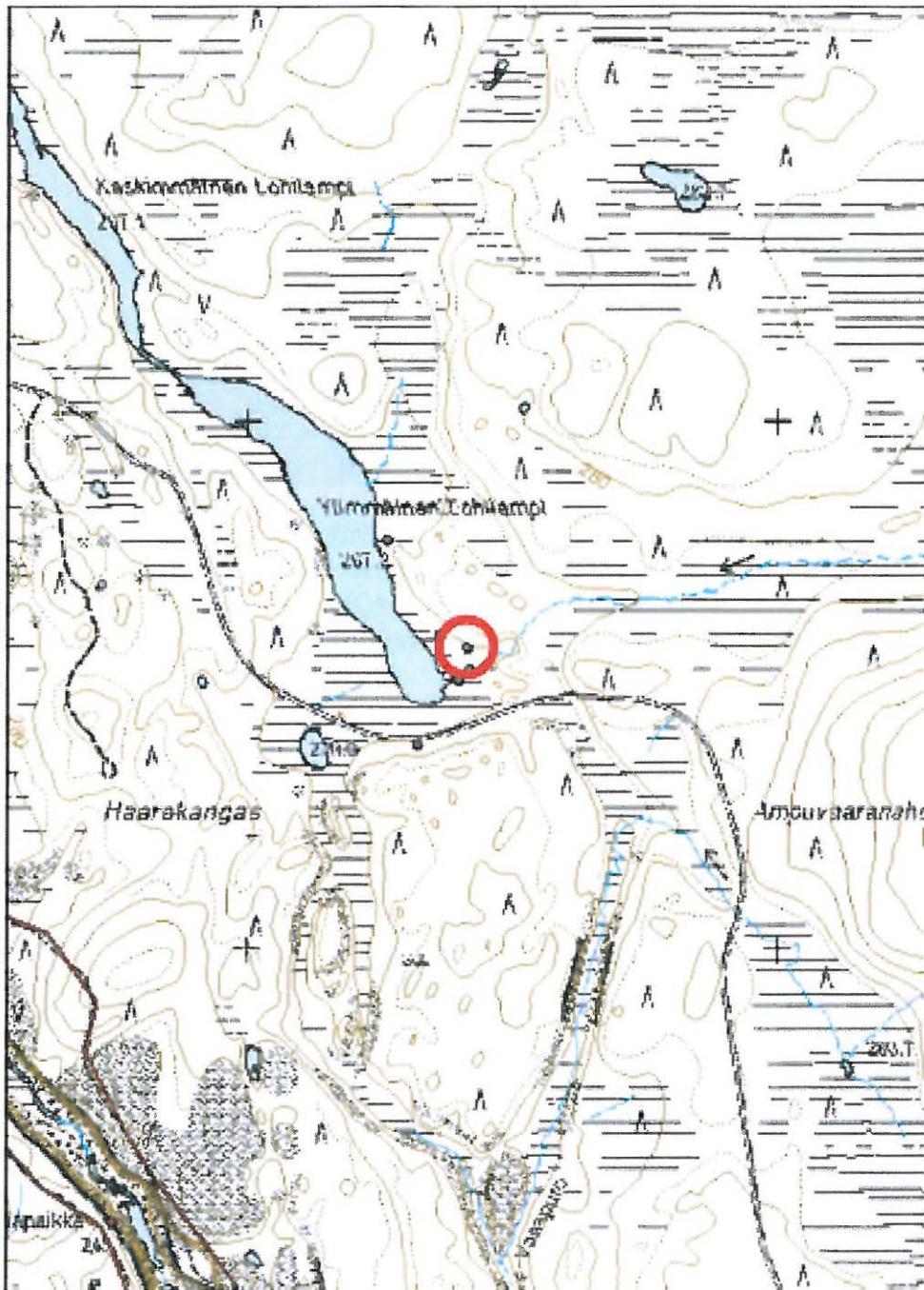
Kohteen rajaus

Lähiympäristössä on muutama muukin pilkkapuu, sekä suova ja mahdollinen tammi Lohilampeen laskevan puron suulla. Näistä aineksista voisi hahmotella niittyviljelyyn liittyvää toiminnallista kokonaisuutta.

Tulkinta

Pilkkapuu liittyy alueen niittyviljelyyn tavalla tai toisella. Puutappeja pilkkojen kyljissä on siellä täällä muuallakin Etelä-Kuusamon vanhojen metsien alueella. Todennäköisesti niillä on joku merkitys, mutta se ei suoranaisesti käy pilkan ulkoasusta ilmi.

Kohdetyyppi:	99 Muu/määrittelemätön	Copyright:	© Metsähallitus 2008
Koordinaatit:	X 3607412, Y 7277569	Mittakaava:	© Maanmittauslaitos 1/MML/08 1:10000



Kohde on merkitty punaisella ympyrällä.



Vas.: Romevaara Ylimmäinen Lobilampi SE 3 pilkkapuu (82903). Rantaniityn yläpuolisella metsäisellä rinteessä, lammen itärannalla, on elävässä männyssä vaatimaton pilkka. Kuvattu 11.8.2009.

Oik.: Romevaara Ylimmäinen Lobilampi E pilkkapuu (82904). Lammen itärannalla, vajaan parisataa metriä edelliseltä pilkkapuulta (82903) on elävässä männyssä vaatimaton merkki. Kuvattu 11.8.2009.



Romevaara Ylimmäinen Lobilampi SE 4 pilkkapuu (82905). Lammen kaakkoispäässä, metsän reunassa, on elävässä männyssä vaatimaton pilkka, jonka vieressä runkoon upotettu puutappi. Kuvattu 11.8.2009.

Kohdetyyppi:	10 Valmistuspaikat/ työpaikat?	Haltija:	660 Pohjanmaan luontopalvelut
Ajoitus:	7116 Uusi aika	Ylläpitäjä:	660 Pohjanmaan luontopalvelut
		Kunta:	305 KUUSAMO

Peruskartta:	4514 03	Geometria	4 Gps-mittaus, korjaamaton
Koordinaatit:	X 3607318, Y 7277386	tuotettu:	
		Löydöt:	

Taustatiedot

Kohde löytyi ja dokumentoitiin 11.8.2009 Etelä-Kuusamon vanhojen metsien kulttuuriperintöinventoinnin yhteydessä.

Ympäristön kuvaus

Ylimmäinen Lohilampi sijaitsee Julman Ölkyn pohjoispuolella. Se on pitkä ja kapea vesistö, johon laskee koillisesta suolta pikkuinen puro. Lampi purkautuu pohjoisessa edelleen Vaaraperänlahteen. Lammen itäpuolella avautuvat laajat suoniityt, jota rikkovat useat matalahkot kankaat. Tie Teerirannasta Martinvaaran kulkee lammen eteläpäässä. Maja sijaitsee aivan lammen eteläpäässä, tien eteläpuolella.

Kohteen kuvaus

Rakennus on osittain purettu ja lahoava häkkyrä. Se on kooltaan noin 4 x 3 metrinen, alunpitäen huopattoinenrakennelma. Senseinissä on ollut turve-eristeitä, seinät ovat olleet laudasta. Seinälaudoitusta on paikka paikoin purettu. Ovi aukko lienee sijainnut nykyisen tien puolella, mutta täällä mahdollisen aukon kohdalle on naulattu pahvia. Kattorakenteisiin kuuluu jälkiä välikatosta. Sisutuksesta voi vielä erottaa jäänteitä laualattiasta, sekä laverin jäänteitä.

Kohteen rajaus

Kohde sijaitsee muutaman metrin säteellä koordinaattipisteestä. Sillä tuskin on mitään tekemistä funktionaalisesti Ylimmän Lohilammen muihin kulttuuriperintökohteisiin.

Tulkinta

Rakennelman merkitys on epäselvä. Materiaaleista ja rakennustavasta päätellen se ajoittuu aikaisintaan 1950-60-luvuille, mutta todennäköisesti se on tätäkin nuorempi. Missään tapauksessa sitä ei voi yhdistää aslueen niittyviljelyyn, vaan todennäköisemmin se vaikuttaisi esimerkiksi seudun porotalouteen liittyvältä majalta.

Kohdetyyppi: 10 Valmistuspaikat/työpaikat?

Copyright: © Metsähallitus 2008

Koordinaatit: X 3607318, Y 7277386

Mittakaava: 1:10000

© Maanmittauslaitos 1/MML/08



Kohde on merkitty punaisella ympyrällä.



Romevaara Ylimmäinen Lohilampi S maja (82906). Merkillinen, osittain purettu viritelmä lammen eteläpäässä, aivan tien reunassa. Kuvattu 11.8.2009.

Kohdetyyppi:	11 Taide/muistomerkit	Haltija:	660 Pohjanmaan luontopalvelut
Ajoitus:	7111 Kivikausi	Ylläpitäjä:	660 Pohjanmaan luontopalvelut
		Kunta:	305 KUUSAMO

Peruskartta:	4514 03	Geometria	9 Muu tuottamistapa
Koordinaatit:	X 3607672, Y 7274109	tuotettu:	
		Löydöt:	

Taustatiedot

Julman-Ölkyn kalliomaalauskenttä on muinaisjäännösrekisterin kohde 305010116, Kuusamo Julma-Ölkky. Rekisterin mukaan...” Julma-Ölkyn kalliomaalaus on Suomen pohjoisin. Maalaus sijaitsee n. 3,5 km pohjoiskoilliseen Suomussalmen Väräkallion maalauksesta ja n. 47 km Kuusamon kirkosta etelään Kuusamon ja Suomussalmen kuntien rajalla. Maalaukset, 3 - 4 hahmoa, ihmisiä ja hirvi, ovat pystysuorassa kallioseinässä. Seinämä on pohjois - etelä -suuntainen ja sijaitsee n. 3,5 km pitkän rotkojärven itärannalla. Seinämä on etelästä katsottaessa ensimmäinen, jyrkästi veteen viettävä ja kohdassa, jossa jyrkänne kääntyy itään. Maalaus on veden pinnasta n. 1,5 m:n korkeudella. Maalausta ei voida ajoittaa vesistöhistoriallisesti.”

Ympäristön kuvaus

Julma-Ölkky on Suomen suurimpia kanjonijärviä. Halkeama on syntynyt yli kaksi miljardia vuotta sitten. Järvi on pituudeltaan yli kolme kilometriä, kanjonin seinämät ovat paikoin yli 50 metriä korkeat. Pääosin kallioseinämät laskevat suoraan veteen, eikä esimerkiksi leiriytymispaikkoja ole.

Järvi on ylimmäinen Oulujoen vesistöön kuuluvalla Hyrynsalmen reitillä, joten sen vedet virtaavat Kiantajärven läpi Emäjokea myöten Oulujärven kautta Perämereen.

Kohteen kuvaus

Kuvakenttä kallionseinämässä koostuu muutamasta epäselvästä, punavärillä maalatusta kuviosta. Niistä selvin lienee - valaistusoloista riippuen - tikkuhahmoinen ihminen. Sen vasemmalla puolella on toinen, hieman epäselvempi ihmisfiguuri. Näiden hahmojen alapuolella on ylöspäin kalliota suuntaava hirvi tai peura, jonka takaruumis tosin on lähes hävinnyt.

Kuvakenttään pitäisi kuulua vielä yksi hahmo, mutta sitä ei kyetty erottamaan kesän 2009 tarkastuksessa.

Kohteen rajaus

Kohde sijaitsee koordinaattipisteen kohdalla.

Tulkinta

Julman-Ölkyn maalauksia ei voida ajoittaa rannansiirtymän avulla samaan tapaan kuin suurin osa suomalaisista maalauksista on ajoitettu. Kuvat ajoittunevat kivikaudelle/varhaiselle metallikaudelle samaan tapaan kuin muutkin suomalaiset maalaukset. Tyyllisten seikkojen perusteella voitaisiin epäillä yhtymäkohtia esimerkiksi Pohjois-Ruotsin Nämforsenin maalauksiin, ajoituksellisesti kivikauden lopulle.



Kuusamo 305010116 Julma-Ölkky kalliomaalaus (82907). Kallio, jossa muutamia ihmis- ja eläinfiguureja, suoraan veneen nokan etupuolella. Kuvattu etelästä pohjoiseen, 11.8.2009.



Kuusamo 305010116 Julma-Ölkky kalliomaalaus (82907). Tulkintani mukaan kallion pinnalla on nähtävissä kaksi ihmishahmoa (tikku-ukkoja) sekä oikean puolisen hahmon alapuolella ylöspäin juoksemassa joko poro tai hirvi. Kuvat ovat äärimmäisen epäselviä. Kuvattu 11.8.2009.

Kohdetyyppi: 11 Taide/muistomerkit

Copyright: © Metsähallitus 2008

Koordinaatit: X 3607672, Y 7274109

Mittakaava: 1:10000

© Maanmittauslaitos 1/MML/08



Kohde on merkitty punaisella ympyrällä.

Kohdetyyppi:	99 Muu/määrittelemätön	Haltija:	660 Pohjanmaan luontopalvelut
Ajoitus:	7116 Uusi aika	Ylläpitäjä:	660 Pohjanmaan luontopalvelut
		Kunta:	305 KUUSAMO

Peruskartta:	4514 09	Geometria	4 Gps-mittaus, korjaamaton
Koordinaatit:	X 3626364, Y 7279503	tuotettu:	
		Löydöt:	

Taustatiedot

Kohde dokumentoitiin Etelä-Kuusamon vanhojen metsien kulttuuriperintöinventoinnin yhteydessä 4.8.2009.

Ympäristön kuvaus

Teerisuo-Hanhiharjun suojelualue koostuu kapeasta Hanhiharjusta sekä sen itäpuolisesta Teerisuosta. Myös harjun länsipuolella on kapeammin suota. Teerisuolla on useita pikkulampia, harjun molemmin puolin virtaavat pikkuiset purot, jotka pohjoisessa laskevat Korpijärveen.

Suot ovat hyvin lettoiset, pieniä, kartalla näkymättömiä ex tempore -lampia on siellä täällä, ja kulku suolla on hyvin vaikeaa. Suo on varmaankin ollut liian kostea niittyviljelyyn soveltuvaksi. Harju muodostaa selkeän kulkureitin alueen halki.

Kohteen kuvaus

Vanhaa poroaitaa on dokumentoitu koordinaattipisteessä. Tällä kohdalla se nousee harjulle lännestä, suolta. Harjun päältä itään se kääntyy kohden pohjoista. Aita on poistunut käytöstä jokin aika sitten. Sen rakentamiseen on käytetty rautanauvoja.

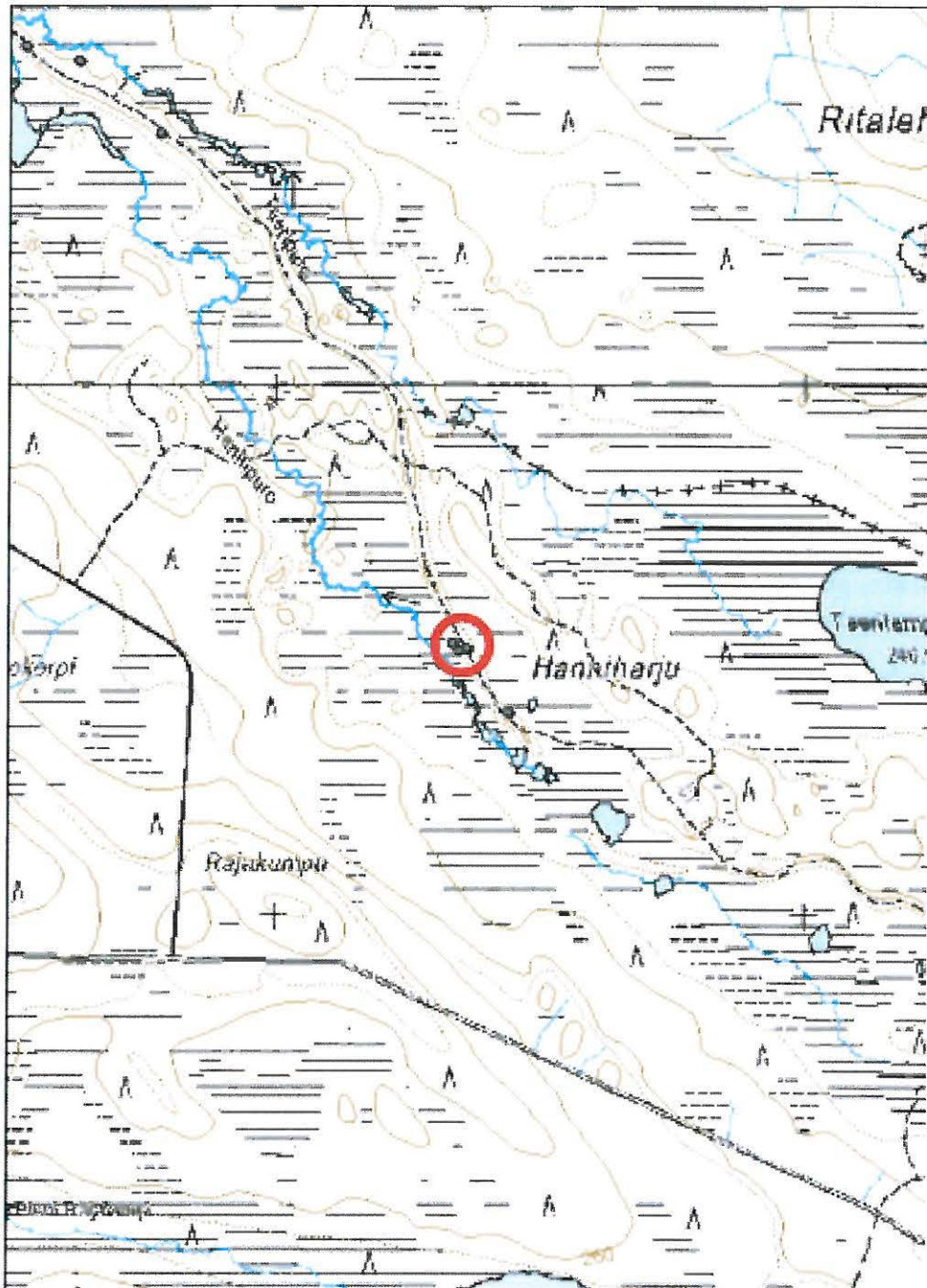
Kohteen rajaus

Kohteen koordinaatit on mitattu harjulta, mutta luonnollisesti aita jatkuu molempiin suuntiin. Kovin pitkälle ei aidan jäänteitä voitu seurata suon kosteuden vuoksi.


Tulkinta

Kohde on käytöstä jäänyttä poroaitaa.

Kohdetyyppi:	99 Muu/määrittelemätön	Copyright:	© Metsähallitus 2008
Koordinaatit:	X 3626364, Y 7279503	Mittakaava:	© Maanmittauslaitos 1/MML/08 1:10000



Kohde on merkitty punaisella ympyrällä.



*Teriäso-Hanhibarju N poronaitaa (82908). Alia nousee barjulle lännestä,
suon yli. Se käänthy barjun itäpuolella kohiti pohjoista. Kuvaattu 4.8.2009.*

Kohdetyyppi:	99 Muu/määrittelemätön	Haltija:	660 Pohjanmaan luontopalvelut
Ajoitus:	7116 Uusi aika	Ylläpitäjä:	660 Pohjanmaan luontopalvelut
		Kunta:	305 KUUSAMO

Peruskartta	4514 09	Geometria	4 Gps-mittaus, korjaamaton
Koordinaatit:	X 3626348, Y 7279499	tuotettu:	
		Löydöt:	

Taustatiedot

Kohde dokumentoitiin Etelä-Kuusamon vanhojen metsien kulttuuriperintöinventoinnin yhteydessä 4.8.2009.

Ympäristön kuvaus

Teerisuo-Hanhiharjun suojelualue koostuu kapeasta Hanhiharjusta sekä sen itäpuolisesta Teerisuosta. Myös harjun länsipuolella on kapeammin suota. Teerisuolla on useita pikkulampia, harjun molemmin puolin virtaavat pikkuiset purot, jotka pohjoisessa laskevat Korpijärveen.

Suot ovat hyvin lettoiset, pieniä, kartalla näkymättömiä ex tempore -lampia on siellä täällä, ja kulku suolla on hyvin vaikeaa. Suo on varmaankin ollut liian kostea niittyviljelyyn soveltuvaksi. Harju muodostaa selkeän kulkureitin alueen halki.

Kohteen kuvaus

Pilkkapuu on aivan poroaidan (82908) vieressä kasvava elävä kaksihaarainen mänty, jonka halkaisija on lähes metrin. Vajaan metrin korkeuteen sen kyljen halkeamaan on isketty jykeviä kirveen iskuja. Kyljessä on myös palojälkiä.

Puu kasvaa suon reunassa, harjun länsirinteessä.

Kohteen rajaus

Kohde sijaitsee koordinaattipisteessä.

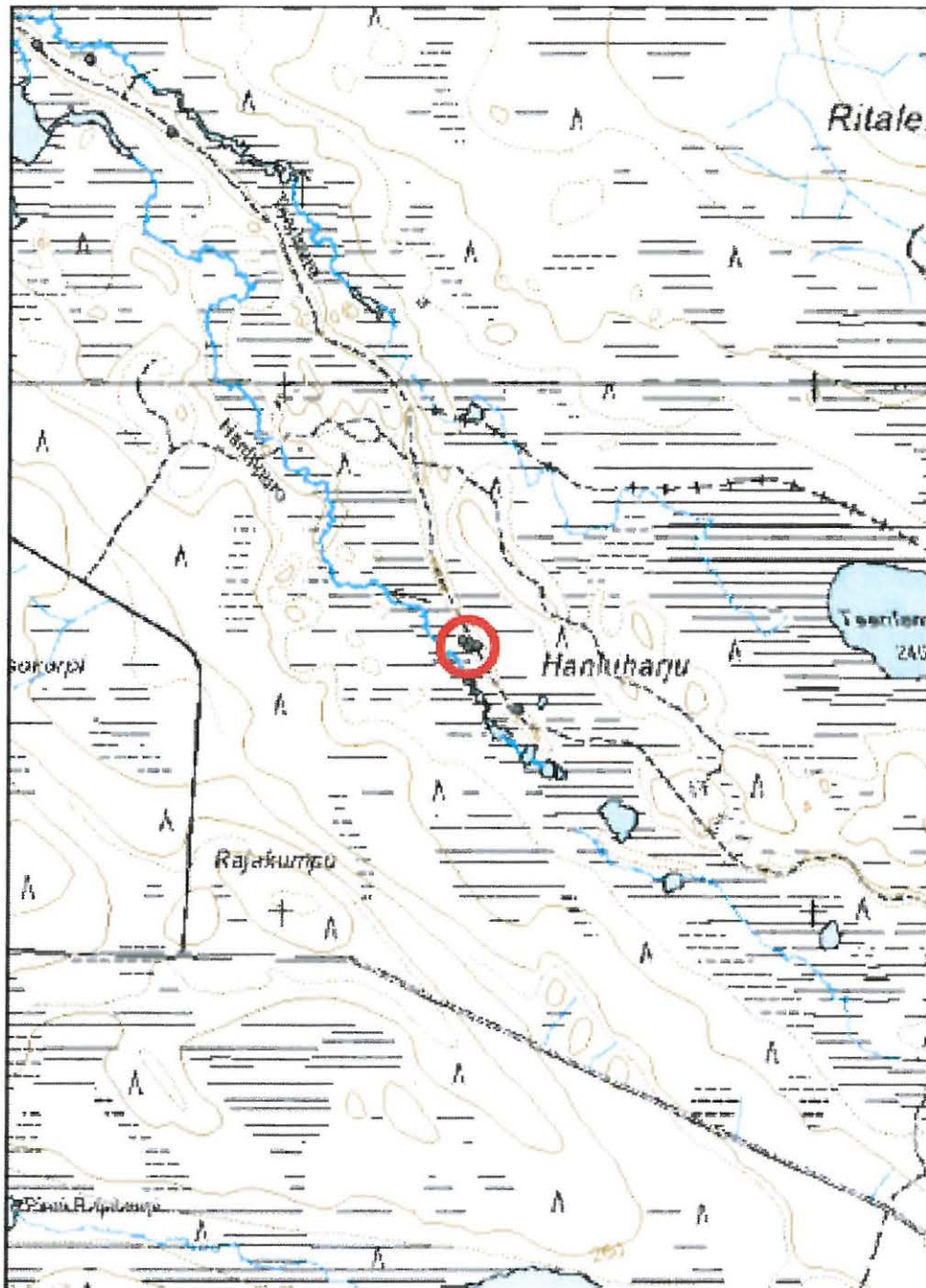
Tulkinta

Aluen topografian perusteella voisi Hanhiharjun pilkkapuita ehkä lähinnä pitää reitin merkinnässä käytettyinä.



Teerisuo-Hanhiharju Hanhipuro pilkkapuu (82909). Kuvattu 4.8.2009.

Kohdetyyppi:	99 Muu/määrittelemätön	Copyright:	© Metsähallitus 2008
Koordinaatit:	X 3626348, Y 7279499	Mittakaava:	© Maanmittauslaitos 1/MML/08 1:10000



Kohde on merkitty punaisella ympyrällä.

Kohdetyyppi:	99 Muu/määrittelemätön	Haltija:	660 Pohjanmaan luontopalvelut
Ajoitus:	7116 Uusi aika	Ylläpitäjä:	660 Pohjanmaan luontopalvelut
		Kunta:	305 KUUSAMO

Peruskartta	4514 09	Geometria	4 Gps-mittaus, korjaamaton
Koordinaatit:	X 3626337, Y 7279512	tuotettu:	
		Löydöt:	

Taustatiedot

Kohde dokumentoitiin Etelä-Kuusamon vanhojen metsien kulttuuriperintöinventoinnin yhteydessä 4.8.2009.

Ympäristön kuvaus

Teerisuo-Hanhiharjun suojelualue koostuu kapeasta Hanhiharjusta sekä sen itäpuolisesta Teerisuosta. Myös harjun länsipuolella on kapeammin suota. Teerisuolla on useita pikkulampia, harjun molemmin puolin virtaavat pikkuiset purot, jotka pohjoisessa laskevat Korpijärveen.

Suot ovat hyvin lettoiset, pieniä, kartalla näkymättömiä ex tempore -lampia on siellä täällä, ja kulku suolla on hyvin vaikeaa. Suo on varmaankin ollut liian kostea niittyviljelyyn soveltuvaksi. Harju muodostaa selkeän kulkureitin alueen halki.

Kohteen kuvaus

Pilkkapuu sijaitsee parikymmentä metriä länteen edelliseltä pilkalta (82909). Se on poltettu kelo, jonka kyljestä on ilmeisesti hakattu syttöjä rungon polttamisen jälkeen.

Kohteen rajaus

Kohde sijaitsee koordinaattipisteessä.

Tulkinta

Aluen topografian perusteella voisi Hanhiharjun pilkkapuita ehkä lähinnä pitää reitin merkinnässä käytettyinä, mutta tämä pilkka lienee syntynyt myös syttöjen iskennän seurauksena.



*Teerisuo-Hanhiharju Hanhipuro 2 pilkkapuu (82911).
Kuvattu 4.8.2009.*

Kohdetyyppi: 99 Muu/määrittelemätön

Copyright:

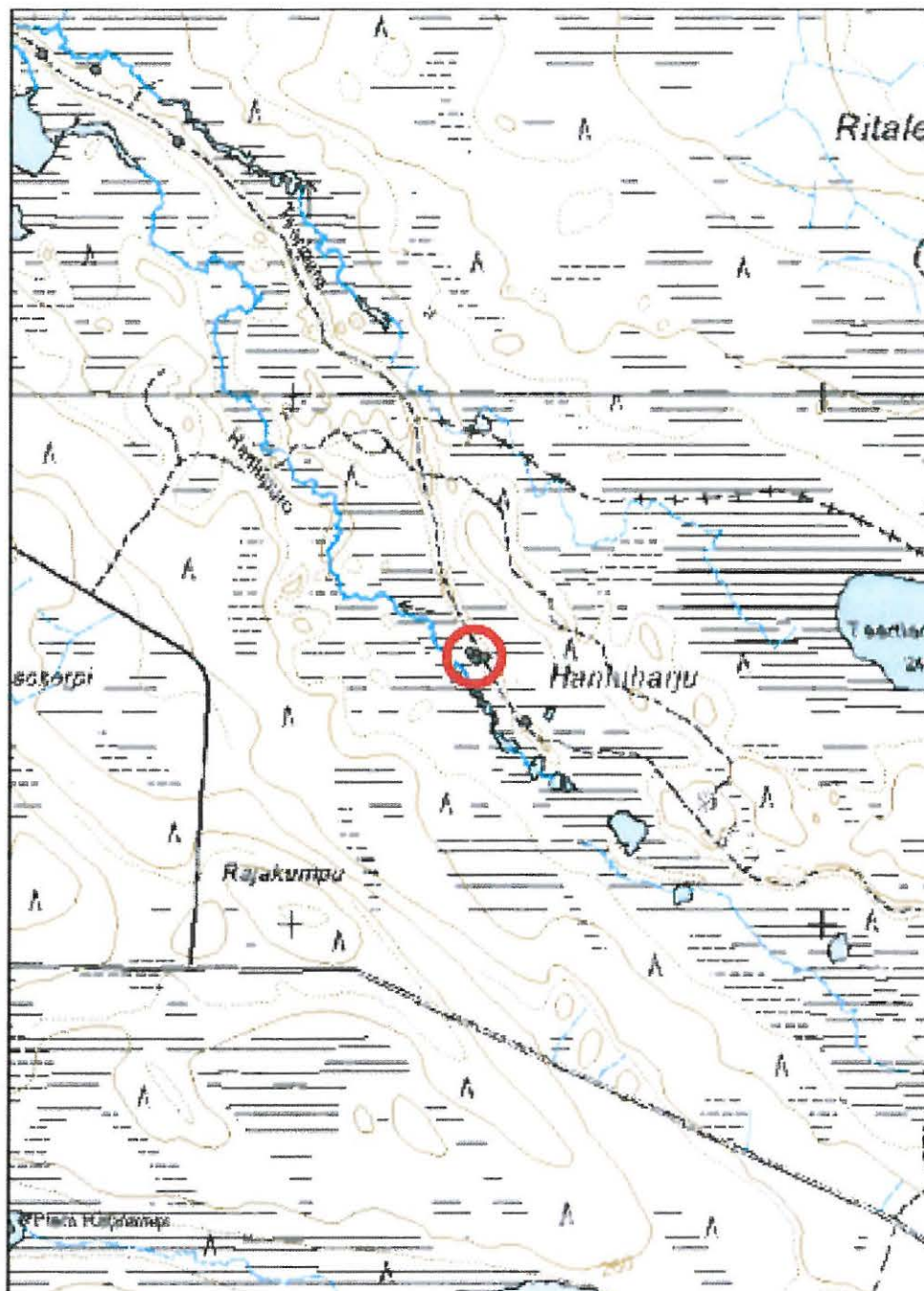
© Metsähallitus 2008

Koordinaatit: X 3626337, Y 7279512

Mittakaava:

© Maanmittauslaitos 1/MML/08

1:10000



Kohde on merkitty punaisella ympyrällä.

Kohdetyyppi:	99 Muu/määrittelemätön	Haltija:	660 Pohjanmaan luontopalvelut
Ajoitus:	7116 Uusi aika	Ylläpitäjä:	660 Pohjanmaan luontopalvelut
		Kunta:	305 KUUSAMO

Peruskartta:	4514 09	Geometria	4 Gps-mittaus, korjaamaton
Koordinaatit:	X 3625783, Y 7280475	tuotettu:	
		Löydöt:	

Taustatiedot

Kohde dokumentoitiin Etelä-Kuusamon vanhojen metsien kulttuuriperintöinventoinnin yhteydessä 4.8.2009.

Ympäristön kuvaus

Teerisuo-Hanhiharjun suojelualue koostuu kapeasta Hanhiharjusta sekä sen itäpuolisesta Teerisuosta. Myös harjun länsipuolella on kapeammin suota. Teerisuolla on useita pikkulampia, harjun molemmin puolin virtaavat pikkuiset purot, jotka pohjoisessa laskevat Korpijärveen.

Suot ovat hyvin lettoiset, pieniä, kartalla näkymättömiä ex tempore -lampia on siellä täällä, ja kulku suolla on hyvin vaikeaa. Suo on varmaankin ollut liian kostea niittyviljelyyn soveltuvaksi. Harju muodostaa selkeän kulkureitin alueen halki.

Kohteen kuvaus

Pilkkapuu on suuri kelohonka, joka on halkaisijaltaan noin metrinen. Se seisoo aivan harjua kulkevan polun vieressä. Puun kyljessä on halkeama, jossa on kirveeniskennän jälkiä metrin korkeudella. Pilkkapuu on sangen vaatimaton.

Kohteen rajaus

Pilkkapuu sijaitsee koordinaattipisteessä.

Tulkinta

Alueen topografian perusteella voisi Hanhiharjun pilkkapuita ehkä lähinnä pitää reitin merkinnässä käytettyinä.

Teerisuo-Hanhiharju Teeripuro pilkkapuu (82912). Pilkkapuu harjun rinteessä. Kuvattu 4.8.2009.

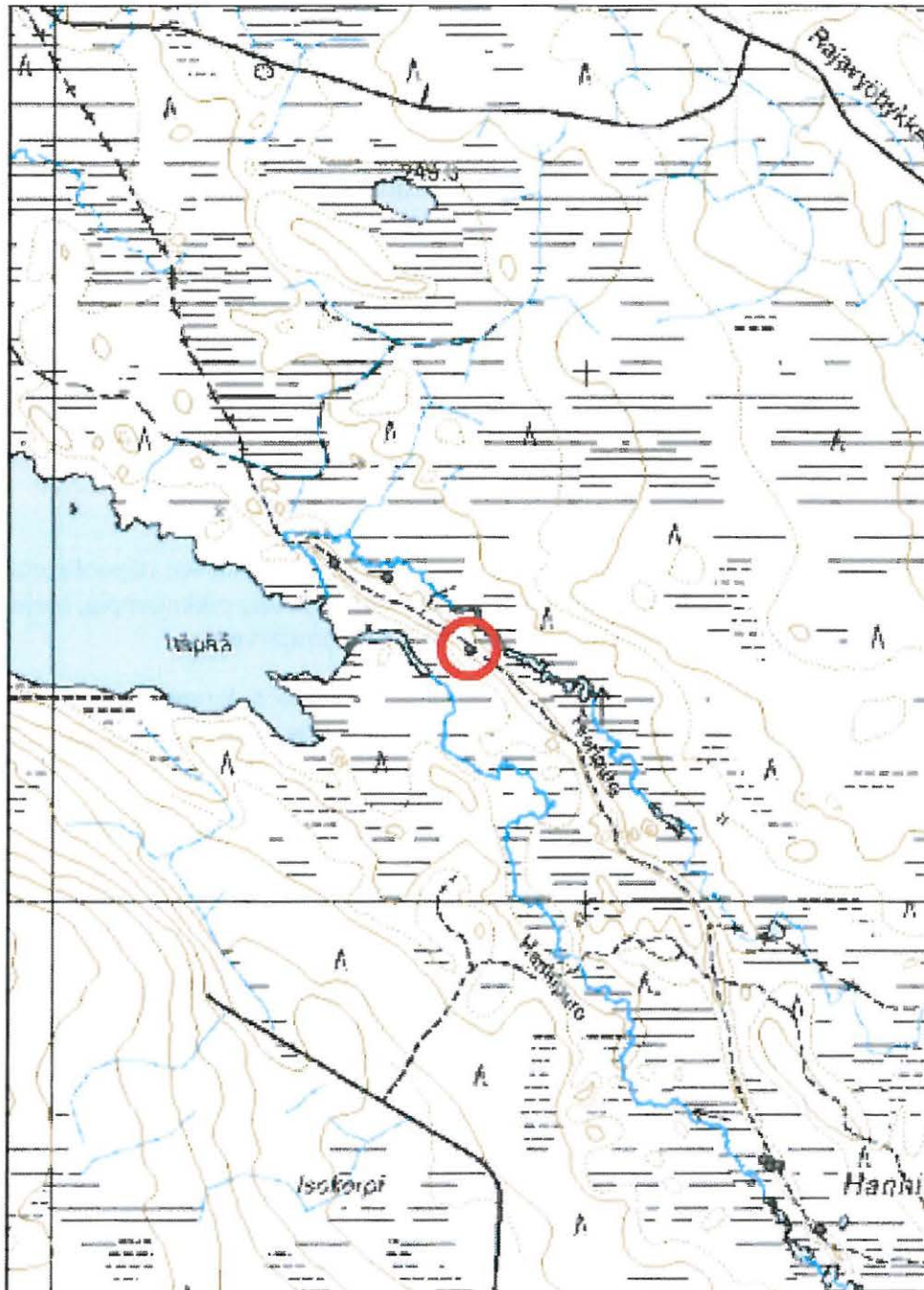


Kohdetyyppi: 99 Muu/määrittelemätön

Copyright: © Metsähallitus 2008

Koordinaatit: X 3625783, Y 7280475

© Maanmittauslaitos 1/MML/08
Mittakaava: 1:10000



Kohde on merkitty punaisella ympyrällä.

**39274 Teerisuo-Hanhiharju (nat), Korpijärvi Itäpää N
pilkkapuu**

MH-tunnus: 82913

Kohdetyyppi: 99 Muu/määrittelemätön
Ajoitus: 7116 Uusi aika
Haltija: 660 Pohjanmaan luontopalvelut
Ylläpitäjä: 660 Pohjanmaan luontopalvelut
Kunta: 305 KUUSAMO

Peruskartta: 4514 09
Koordinaatit: X 3625529, Y 7280639
Geometria tuotettu: 4 Gps-mittaus, korjaamaton
Löydöt:

Taustatiedot

Kohde dokumentoitiin Etelä-Kuusamon vanhojen metsien kulttuuriperintöinventoinnin yhteydessä 4.8.2009.

Ympäristön kuvaus

Teerisuo-Hanhiharjun suojelualue koostuu kapeasta Hanhiharjusta sekä sen itäpuolisesta Teerisuosta. Myös harjun länsipuolella on kapeammin suota. Teerisuolla on useita pikkulampia, harjun molemmin puolin virtaavat pikkuiset purot, jotka pohjoisessa laskevat Korpijärveen.

Suot ovat hyvin lettoiset, pieniä, kartalla näkymättömiä ex tempore -lampia on siellä täällä, ja kulku suolla on hyvin vaikeaa. Suo on varmaankin ollut liian kostea niittyviljelyyn soveltuvaksi. Harju muodostaa selkeän kulkureitin alueen halki.

Pilkkapuu sijaitsee Hanhiharjun pohjoispäässä, Korpijärven itäpuolella, hieman etelään kohdasta, jossa puro katkaisee harjun.

Kohteen kuvaus

Pilkkapuu on jyhkeä kelo, jossa kaarnaa on jäljellä noin puun puoleenväliin saakka. Rungon halkaisija on noin metrin. Hakkauksia on useissa kohdin runkoa. Huomattavin näistä hakkauksista on noin 1.7 metrin korkeudella oleva syvä kolo. Se on ikään kuin mökin muotoon isketty toistakymmentä senttiä syvä vako.

Kohteen rajaus

Kohde sijaitsee koordinaattipisteessä.

Tulkinta

Alueen topografian perusteella voisi Hanhiharjun pilkkapuita ehkä lähinnä pitää reitin merkinnässä käytettyinä.

Kohdetyyppi: 99 Muu/määrittelemätön

Copyright:

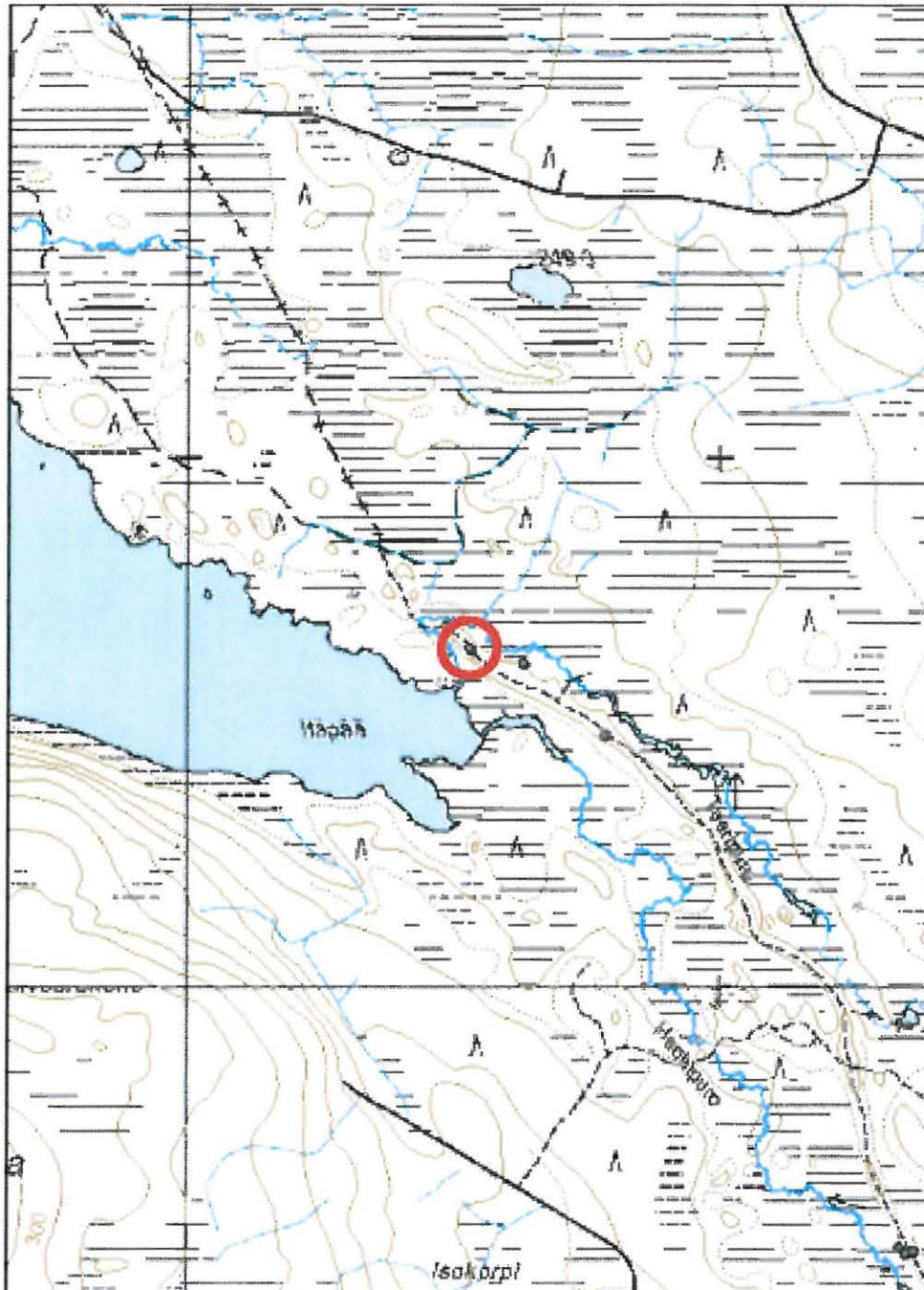
© Metsähallitus 2008

Koordinaatit: X 3625529, Y 7280639

Mittakaava:

© Maanmittauslaitos 1/MML/08

1:10000



Kohde on merkitty punaisella ympyrällä.



Vas. Teerisuo-Hanbiharju Korpjärvi itäpää N pilkkapuu (82913). Kuvattu 4.8.2009.

Alla: Teerisuo-Hanbiharju S rajapyykki (?) (82915). Sammaloitunut kivikasa harjun notkelmassa. Kuvattu pohjoisesta etelään, 4.8.2009.



Teerisuo-Hanbiharju Korpjärvi itäpää E pilkkapuu (82914). Kuvattu 4.8.2009.

**39274 Teerisuo-Hanhiharju (nat), Korpijärvi Itäpää E
pilkkapuu**

MH-tunnus: 82914

Kohdetyyppi: 99 Muu/määrittelemätön
Ajoitus: 7116 Uusi aika
Haltija: 660 Pohjanmaan luontopalvelut
Ylläpitäjä: 660 Pohjanmaan luontopalvelut
Kunta: 305 KUUSAMO

Peruskartta: 4514 09
Koordinaatit: X 3625629, Y 7280611
Geometria tuotettu: 4 Gps-mittaus, korjaamaton
Löydöt:

Taustatiedot

Kohde dokumentoitiin Etelä-Kuusamon vanhojen metsien kulttuuriperintöinventoinnin yhteydessä 4.8.2009.

Ympäristön kuvaus

Teerisuo-Hanhiharjun suojelualue koostuu kapeasta Hanhiharjusta sekä sen itäpuolisesta Teerisuosta. Myös harjun länsipuolella on kapeammin suota. Teerisuolla on useita pikkulampia, harjun molemmin puolin virtaavat pikkuiset purot, jotka pohjoisessa laskevat Korpijärveen.

Suot ovat hyvin lettoiset, pieniä, kartalla näkymättömiä ex tempore -lampia on siellä täällä, ja kulku suolla on hyvin vaikeaa. Suo on varmaankin ollut liian kostea niittyviljelyyn soveltuvaksi. Harju muodostaa selkeän kulkureitin alueen halki.

Kohteen kuvaus

Pilkkapuu on kelohonka, jonka halkaisija on reilu puoli metriä. Noin 30 cm korkeuteen maan pinnasta on hakattu puoliympyrän muotoinen kolo, jonka halkaisija on lähes 30 cm. Kirveen iskut erottuvat hakkauksessa selvästi.

Kohteen rajaus

Kohde sijaitsee koordinaattipisteessä.

Tulkinta

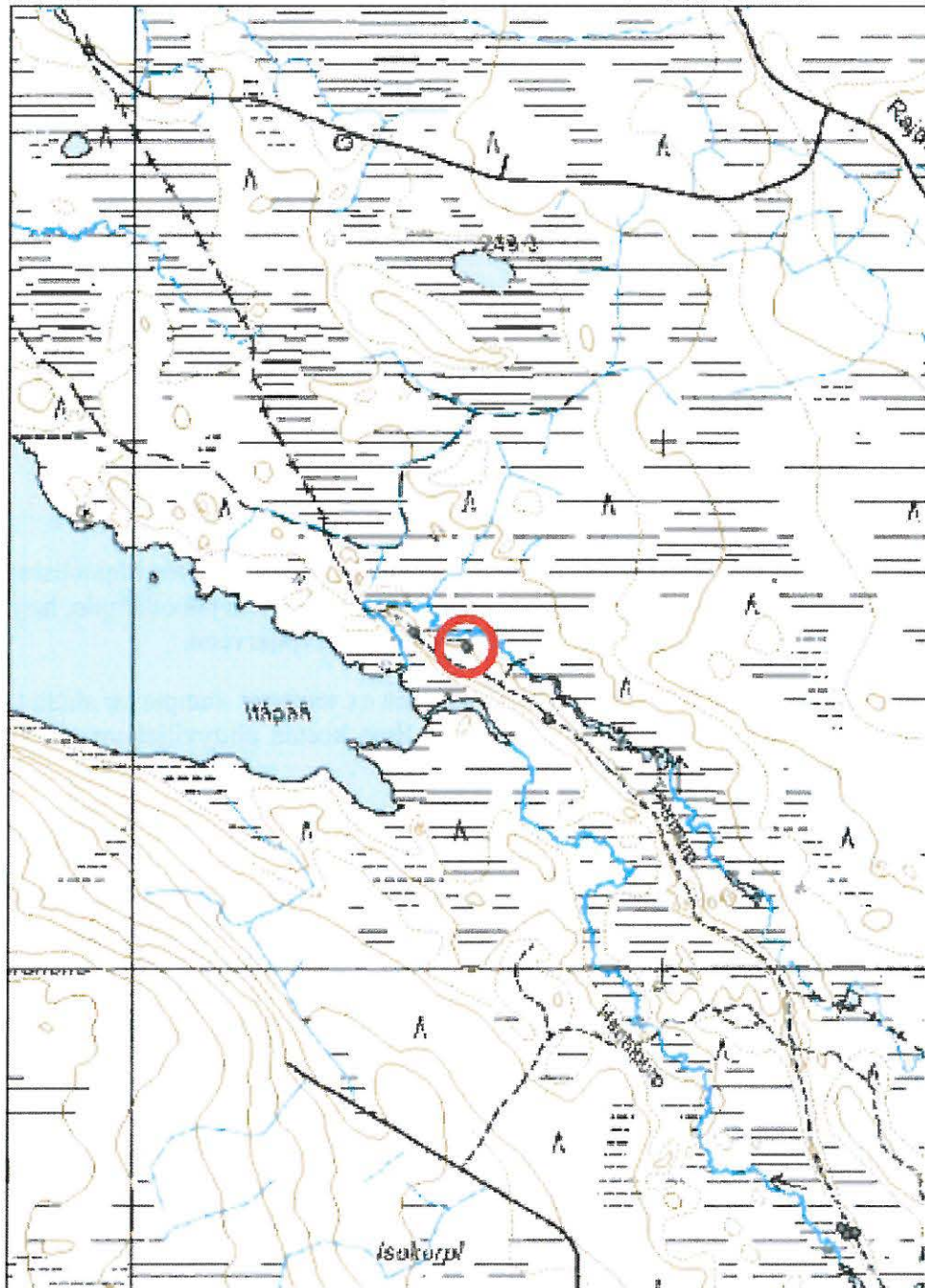
Alueen topografian perusteella voisi Hanhiharjun pilkkapuita ehkä lähinnä pitää reitin merkinnässä käytettyinä.

Kohdetyyppi: 99 Muu/määrittelemätön

Copyright: © Metsähallitus 2008

Koordinaatit: X 3625629, Y 7280611

© Maanmittauslaitos 1/MML/08
Mittakaava: 1:10000



Kohde on merkitty punaisella ympyrällä.

Kohdetyyppi:	17 Kivi- ja maarakenteet	Haltija:	660 Pohjanmaan luontopalvelut
Ajoitus:	7118 Historiallinen aika	Ylläpitäjä:	660 Pohjanmaan luontopalvelut
		Kunta:	305 KUUSAMO

Peruskartta:	4514 09	Geometria	4 Gps-mittaus, korjaamaton
Koordinaatit:	X 3626442, Y 7279382	tuotettu:	
		Löydöt:	

Taustatiedot

Kohde dokumentoitiin Etelä-Kuusamon vanhojen metsien kulttuuriperintöinventoinnin yhteydessä 4.8.2009.

Ympäristön kuvaus

Teerisuo-Hanhiharjun suojelualue koostuu kapeasta Hanhiharjusta sekä sen itäpuolisesta Teerisuosta. Myös harjun länsipuolella on kapeammin suota. Teerisuolla on useita pikkulampia, harjun molemmin puolin virtaavat pikkuiset purot, jotka pohjoisessa laskevat Korpijärveen.

Suot ovat hyvin lettoiset, pieniä, kartalla näkymättömiä ex tempore -lampia on siellä täällä, ja kulku suolla on hyvin vaikeaa. Suo on varmaankin ollut liian kostea niittyviljelyyn soveltuvaksi. Harju muodostaa selkeän kulkureitin alueen halki.

Kohteen kuvaus

Rajapyykiksi oletettu kivikasa sijaitsee harjun notkelmassa. Kohdan molemmin puolin on suota. Kivet kasassa ovat eri kokoisia, mutta kokonaisuus on selvästi ihmisen tekemä. Kasan päällä kasvaa pieni koivu, karhunmarjaa.

Kohteen raja

Kohde sijaitsee koordinaattipisteessä.

Tulkinta

Kivikasa voi olla jokin vanha rajamerkki. Nykyisellään minkään alueen rajat eivät kulje lähimaillakaan. Kasan päälle kasvaneen sammaleen perusteella kivet on asetettu paikalle jo hyvän aikaa sitten.

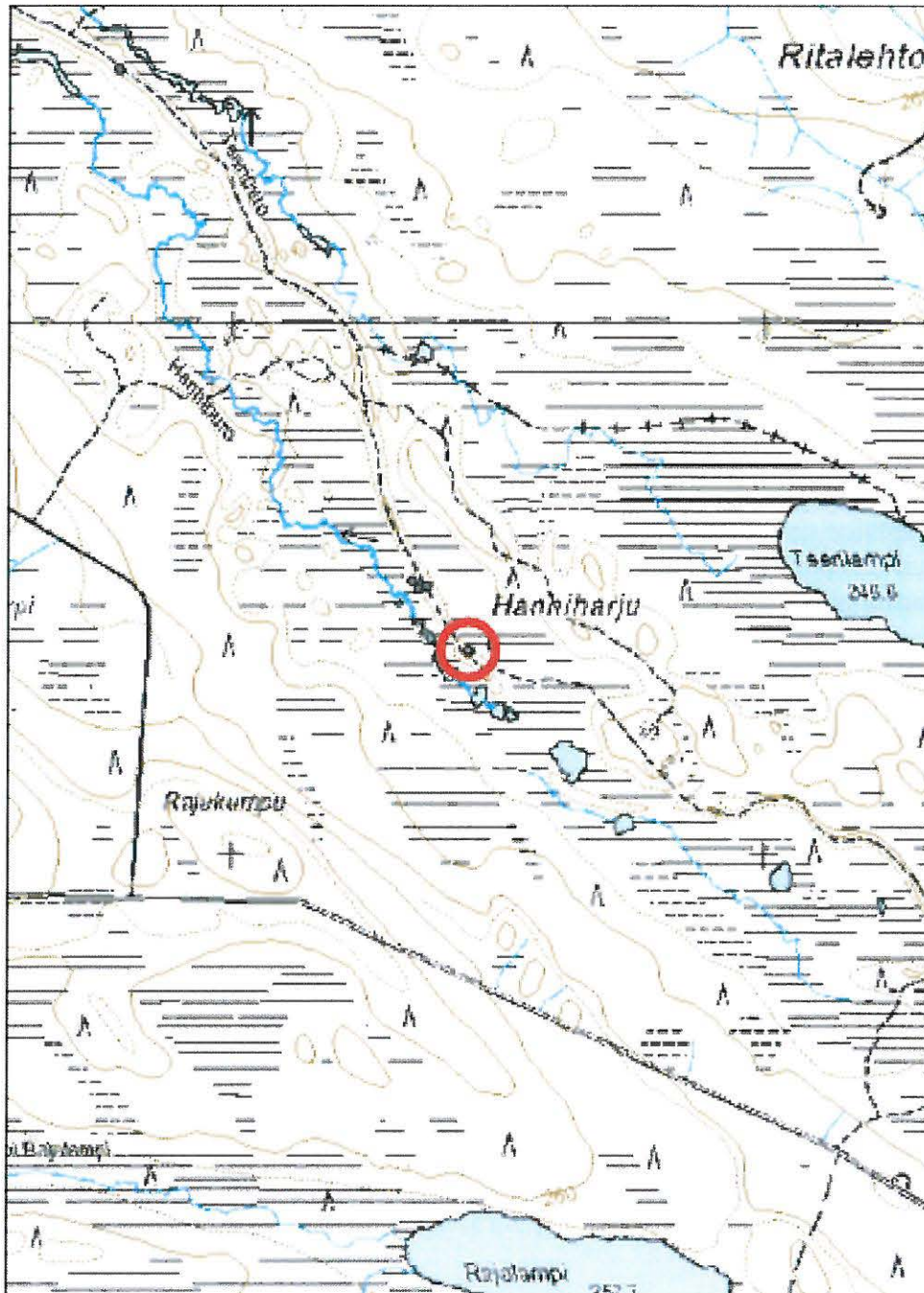
Kohdetyyppi: 17 Kivi- ja maarakenteet

Copyright: © Metsähallitus 2008

Koordinaatit: X 3626442, Y 7279382

Mittakaava: 1:10000

© Maanmittauslaitos 1/MML/08



Kohde on merkitty punaisella ympyrällä.

Kohdetyyppi:	9 Valmistuspaikat/ työpaikat	Haltija:	660 Pohjanmaan luontopalvelut
Ajoitus:	7116 Uusi aika	Ylläpitäjä:	660 Pohjanmaan luontopalvelut
		Kunta:	305 KUUSAMO
Peruskartta:	4521 10	Geometria tuotettu:	4 Gps-mittaus, korjaamaton
Koordinaatit:	X 3592278, Y 7291074	Löydöt:	

Taustatiedot

Kohde dokumentoitiin Etelä-Kuusamon vanhojen metsien kulttuuriperintöinventoinnin yhteydessä 2.7.2009. Virkkalan ja Anttilan raportissa (2000) mainitaan Pajupuronsuon Saarilammen länsipuoliset tammet, joita inventoinnissa dokumentoitiin kaksi.

Ympäristön kuvaus

Suojelualan pohjoisosissa virtaa pikkuinen Saarijoki. Se alkaa idästä, Saarilammesta, ja virtaa Raatelammen kaakkoispuolelta kohti etelää. Joen rannat ovat laajalti suoniittyä. Suolammen kohdalla puron eteläpuolella kohoaa Palovaara.

Kohteen kuvaus

Tammen kohdalla puro on noin kolme metriä leveä. Purossa voi erottaa pari tukevaa hirttä, pohjalla on muitakin puita. Näkyvyys veden sameudesta johtuen on kuitenkin heikko. Niittyalue on tammen kohdalla suhteellisen kapea. Jälkiä rakenteista ei havaittu puron rannoilla.

Kohteen rajaus

Kohde sijaitsee koordinaattipisteessä.

Tulkinta

Saarisuo lienee ollut ainakin osittain niittyviljelyn piirissä. Tammi liittyy näihin toimintoihin.

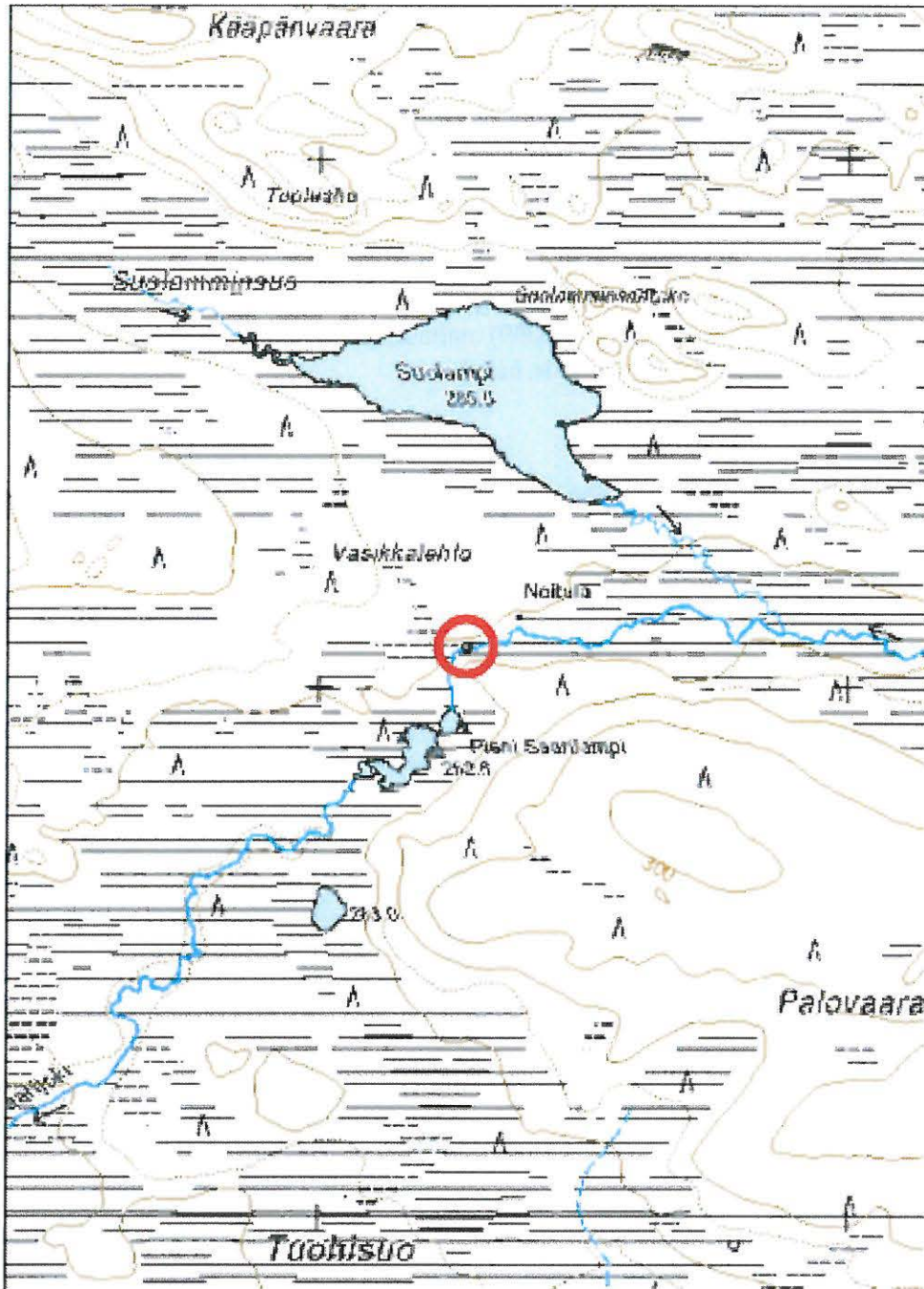
Lisätietoja

Virkkala, R. & Anttila, I. (toim.) 2000. Etelä-Kuusamon vanhojen metsien ja soiden luontoarvioinventointi. Pajupuronsuo, Romevaara, Näräganvaara, Virmajoki. - Alueelliset ympäristöjulkaisut 153. Pohjois-Pohjanmaan ympäristökeskus.



Pajupuronsuo Pieni Saarilampi tammi (82916). Saarijoen tammi kuvattuna koillisesta lounaaseen, 2.7.2009. Kuva Päivi Tervonen.

Kohdetyyppi:	9 Valmistuspaikat/työpaikat	Copyright:	© Metsähallitus 2008
Koordinaatit:	X 3592278, Y 7291074	Mittakaava:	© Maanmittauslaitos 1/MML/08 1:10000



Kohde on merkitty punaisella ympyrällä.

Kohdetyyppi:	99 Muu/määrittelemätön	Haltija:	660 Pohjanmaan luontopalvelut
Ajoitus:	7116 Uusi aika	Ylläpitäjä:	660 Pohjanmaan luontopalvelut
		Kunta:	305 KUUSAMO

Peruskartta:	4521 10	Geometria	4 Gps-mittaus, korjaamaton
Koordinaatit:	X 3593595, Y 7290953	tuotettu:	
		Löydöt:	

Taustatiedot

Kohde dokumentoitiin Etelä-Kuusamon vanhojen metsien kulttuuriperintöinventoinnin yhteydessä 2.7.2009. Virkkalan ja Anttilan raportissa (2000) mainitaan Pajupuronsuon Saarilammen länsipuoliset tammetsikat, joita inventoinnissa dokumentoitiin kaksi. Niiden lisäksi alueelta löytyi nyt kyseessä oleva pilkkapuu sekä suova Raatepuroilta.

Ympäristön kuvaus

Suojelualan pohjoisosissa virtaa pikkuinen Saarijoki. Se alkaa idästä, Saarilammesta, ja virtaa Raatelammen kaakkoispuolelta kohti etelää. Joen rannat ovat laajalti suoniittyä. Suolammen kohdalla puro eteläpuolella kohoaa Palovaara.

Kohteen kuvaus

Pilkkapuu on jo ammin kuollut kelo, johon on tehty kirveen iskuja noin 70 cm korkeudelta aina noin 1.4 metrin korkeuteen. Vieressä seisoo toinen kelo, jonka kylkeen on isketty pieni soikea kolo.

Matkaa puron uomalle pilkalta on noin 15 metriä. Suolla kasvaa kitukasvuisia mäntyjä, suopursua sekä lakkaa.

Kohteen rajaus

Kohde sijaitsee koordinaattipisteessä.

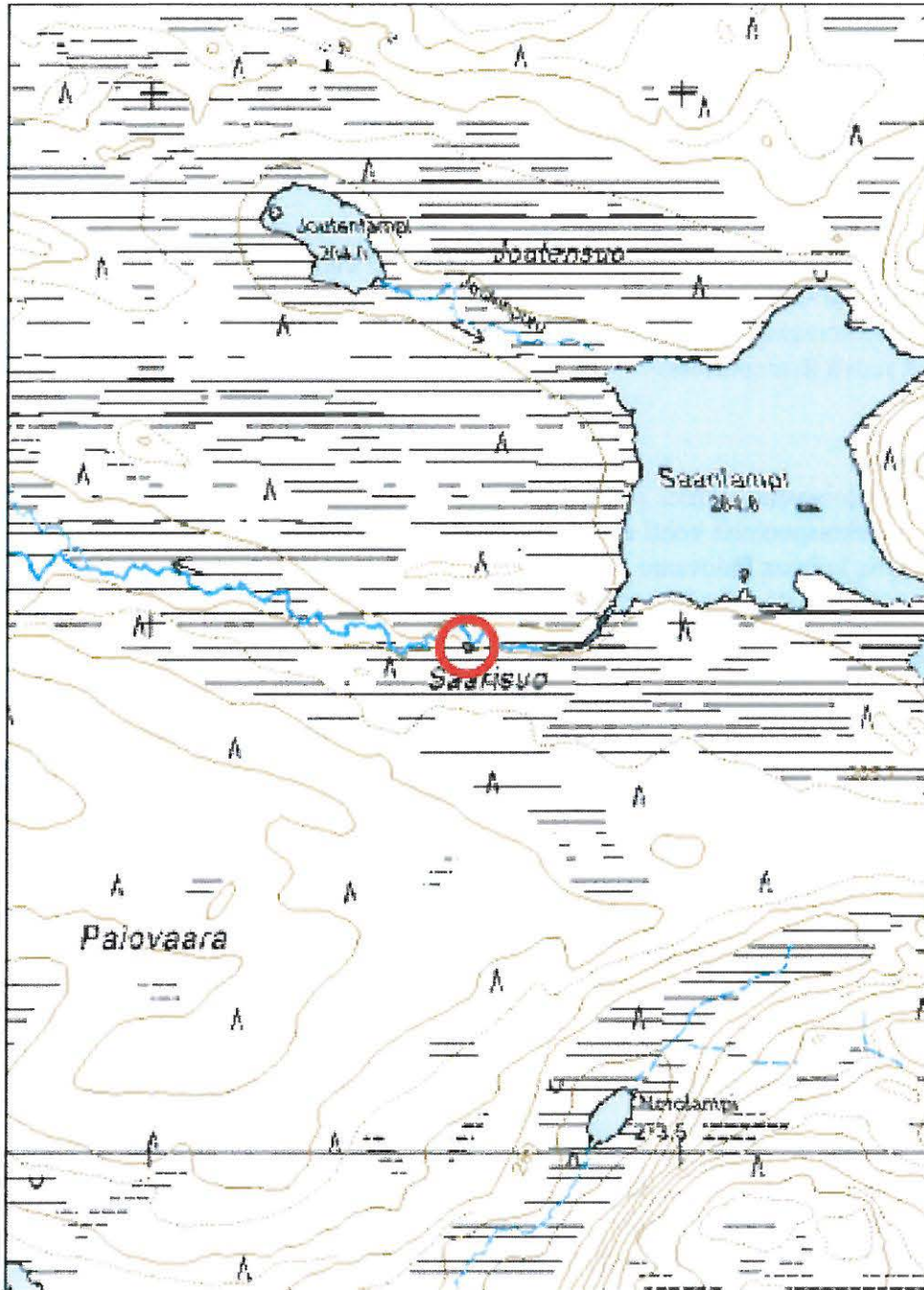
Tulkinta

Saarisuo lienee ollut ainakin osittain niittyviljelyn piirissä. Pilkkapuu liittyy näihin toimintoihin.

Lisätietoja

Virkkala, R. & Anttila, I. (toim.) 2000. Etelä-Kuusamon vanhojen metsien ja soiden luontoarvioinventointi. Pajupuronsuo, Romevaara, Näräganvaara, Virmajoki. - Alueelliset ympäristöjulkaisut 153. Pohjois-Pohjanmaan ympäristökeskus.

Kohdetyyppi:	99 Muu/määrittelemätön	Copyright:	© Metsähallitus 2008
Koordinaatit:	X 3593595, Y 7290953	Mittakaava:	© Maanmittauslaitos 1/MML/08 1:10000



Kohde on merkitty punaisella ympyrällä.



Yllä: Pajupuronsuo Saarisuo pilkkapuu (82917). Kuvannut Päivi Tervonen, 2.7.2009.

Alla: Pajupuronsuo Raatepuro suova (82918). Vaatimaton suova suolla, suojelualan reunalla. Kuvattu 10.8.2009.



Kohdetyyppi:	9 Valmistuspaikat/ työpaikat	Haltija:	660 Pohjanmaan luontopalvelut
Ajoitus:	7118 Historiallinen aika	Ylläpitäjä:	660 Pohjanmaan luontopalvelut
		Kunta:	305 Kuusamo

Peruskartta:	4521 10	Geometria	4 Gps-mittaus, korjaamaton
Koordinaatit:	X 3590605, Y 7288083	tuotettu:	
		Löydöt:	

Taustatiedot

Kohde dokumentoitiin Etelä-Kuusamon vanhojen metsien kulttuuriperintöinventoinnin yhteydessä 2.7.2009. Virkkalan ja Anttilan raportissa (2000) mainitaan Pajupuronsuon Saarilammen länsipuoliset tammet, joita inventoinnissa dokumentoitiin kaksi. Niiden lisäksi alueelta löytyi pilkkapuu Saarijoelta.

Ympäristön kuvaus

Suojelualan pohjoisosissa virtaa pikkuinen Saarijoki. Se alkaa idästä, Saarilammesta, ja virtaa Raatelammen kaakkoispuolelta kohti etelää. Joen rannat ovat laajalti suoniittyä. Suolammen kohdalla puron eteläpuolella kohoaa Palovaara.

Raatelammen eteläpuolelle kääntyvä puro on nimeltään Raatepuro, ja se laskee suojelualan eteläpuolella Kirvesluomaan. Suova sijaitsee Telkkälammen kaakkoispuolella, aivan suojelualan rajalla, puita ja vaivaiskoivua kasvavalla suolla.

Kohteen kuvaus

Suova koostuu kolmesta nelisnurkkaiseksi veistetyistä puusta ja terotetusta puusta, joiden halkaisijat ovat reilut kymmenen senttiä. Puut on asetettu linjaan keskenään, noin 80 cm päähän toisistaan. Koko viritys on aivan puron rannassa.

Kohteen rajaus

Kohde sijaitsee koordinaattipisteessä.

Tulkinta

Suovan puut eivät ole erityisen lahonneita, ja rakennelma tekee aika tuoreen vaikutelman.

Lisätietoja

Virkkala, R. & Anttila, I. (toim.) 2000. Etelä-Kuusamon vanhojen metsien jäsoiden luontoarvioinventointi. Pajupuronsuo, Romevaara, Näräganvaara, Virmajoki. - Alueelliset ympäristöjulkaisut 153. Pohjois-Pohjanmaan ympäristökeskus.

Kohdetyyppi: 9 Valmistuspaikat/työpaikat

Copyright: © Metsähallitus 2008

Koordinaatit: X 3590605, Y 7288083

© Maanmittauslaitos 1/MML/08
Mittakaava: 1:10000



Kohde on merkitty punaisella ympyrällä.

Kohdetyyppi:	9 Valmistuspaikat/ työpaikat	Haltija:	660 Pohjanmaan luontopalvelut
Ajoitus:	7116 Uusi aika	Ylläpitäjä:	660 Pohjanmaan luontopalvelut
		Kunta:	305 KUUSAMO

Peruskartta:	4521 10	Geometria	4 Gps-mittaus, korjaamaton
Koordinaatit:	X 3590655, Y 7289897	tuotettu:	
		Löydöt:	

Taustatiedot

Kohde dokumentoitiin Etelä-Kuusamon vanhojen metsien kulttuuriperintöinventoinnin yhteydessä 12.8.2009. Virkkalan ja Anttilan raportissa (2000) mainitaan Pajupuronsuon Saarilammen länsipuoliset tammet, joita inventoinnissa dokumentoitiin kaksi.

Ympäristön kuvaus

Suojelualan pohjoisosissa virtaa pikkuinen Saarijoki. Se alkaa idästä, Saarilammesta, ja virtaa Raatelammen kaakkoispuolelta kohti etelää. Joen rannat ovat laajalti suoniittyä. Suolammen kohdalla puron eteläpuolella kohoaa Palovaara.

Kohteen kuvaus

Pari sataa metriä Raatelammen eteläpuolella, kohdassa, jossa Saarijoki yhtyy Raatepuroon, on tammen jäännöksiä. Kymmenisen metriä purojen yhtymäkohdasta kulkee 4-5 lahonnutta hirttä yli puron, joka kohdalla on parin metrin levyinen. Irtonaisia hirsiiä on vedessä koordinaattipisteen molemmin puolin muutaman metrin matkalla. Hirret ovat läpimitoiltaan noin 15-25 cm, mutta osa niistä on niin lahonneita, ettei alkuperäisistä mitoista voi sanoa mitään varmuudella.

Kohteen rajaus

Kohde sijaitsee muutaman metrin säteellä koordinaattipisteestä.

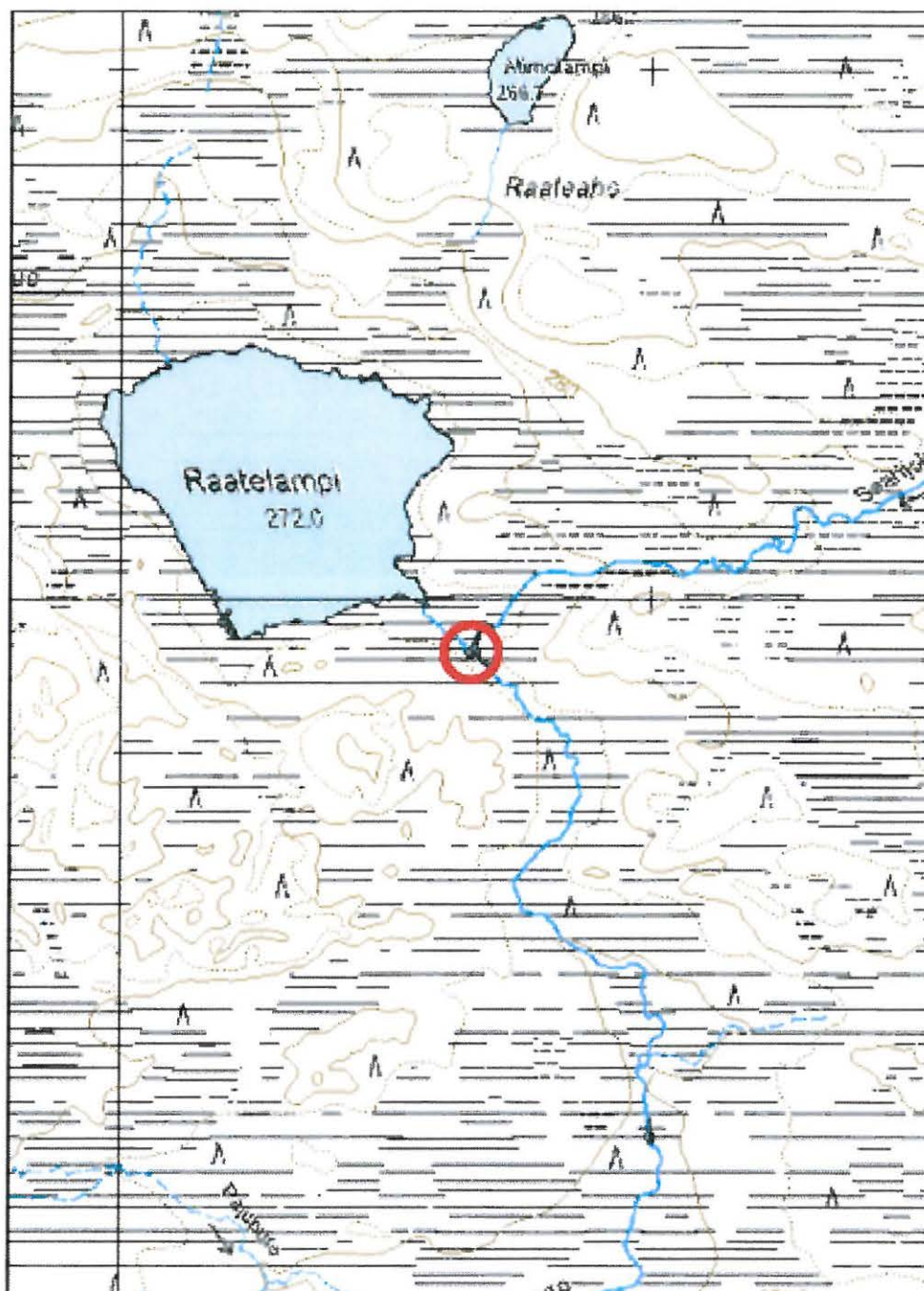
Tulkinta

Raatepuron tammi liittyy alueella harjoitettuun niittyviljelyyn, jonka fyysiset merkit tosin tänä päivänä ovat aika vähäiset.

Lisätietoja

Virkkala, R. & Anttila, I. (toim.) 2000. Etelä-Kuusamon vanhojen metsien jäsoiden luontoarvioinventointi. Pajupuronsuo, Romevaara, Närängänvaara, Virmajoki. - Alueelliset ympäristöjulkaisut 153. Pohjois-Pohjanmaan ympäristökeskus.

Kohdetyyppi:	9 Valmistuspaikat/työpaikat	Copyright:	© Metsähallitus 2008
Koordinaatit:	X 3590655, Y 7289897	Mittakaava:	© Maanmittauslaitos 1/MML/08 1:10000



Kohde on merkitty punaisella ympyrällä.



Yllä: Pajupuronsuo Raatelampi tammi (82919). Tammen rakenteita Saarijoessa. Kuvattu 12.8.2009.

Alla: Isosuo-Kivisuo Varismurto tervahauta (82920). Peruskartalle merkitty tervahauta Isosuo- ja Pisamonjoen länsipuolella. Kuvattu 3.8.2009.



Kohdetyyppi:	9 Valmistuspaikat/ työpaikat	Haltija:	660 Pohjanmaan luontopalvelut
Ajoitus:	7116 Uusi aika	Ylläpitäjä:	660 Pohjanmaan luontopalvelut
		Kunta:	305 KUUSAMO

Peruskartta:	4521 08	Geometria	4 Gps-mittaus, korjaamaton
Koordinaatit:	X 3581404, Y 7292953	tuotettu:	
		Löydöt:	

Taustatiedot

Kohde on merkitty peruskartalle. Se tarkastettiin ja dokumentoitiin 3.8.2009.

Ympäristön kuvaus

Kohde sijaitsee suojelualueen lounaispäässä, Kivisuon keskellä olevalla Varismurrolla, joka on hieman ympäröivää suota korkeampi kuiva maastonkohta. Paikalle vie vanhan metsätien pohja, mutta alue on pääasiassa umpeen kasvamassa.

Kohteen kuvaus

Tervahauta on kourullinen malli, jonka halkaisija on lähes 20 metriä. Haudan keskellä erottuu selvä kuoppa, juoksutuskouru on kohden etelää. Haudan vallit ovat 3-4 metriä leveät ja toista metriä korkeat. Kouru on 3.5 metriä pitkä, syvimmillään noin puolitoista metrinen.

Tervahaudan päällä kasvaa täysikasvuisia kuusia ja mäntyjä sekä koivupensaikkaa.

Kohteen rajaus

Tervahauta sijaitsee reilun kymmenen metrin säteellä ilmoitetusta koordinaattipisteestä.

Tulkinta

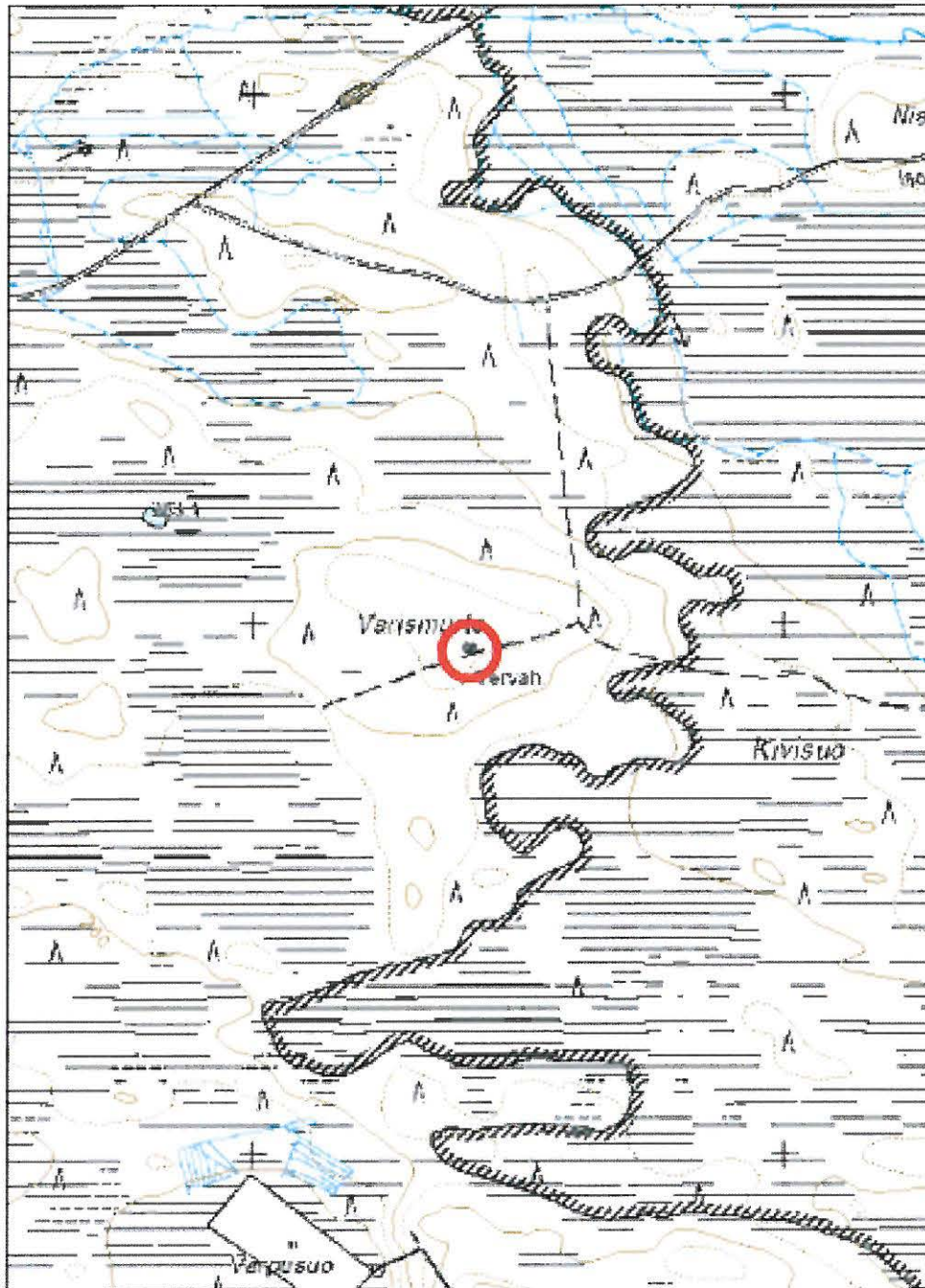
Hieman epätoivoiselta vaikuttaa tervanpoltto juuri täällä, sillä ei mailla eikä halmeilla ole pienäkään puroa, jota pitkin tervaa olisi voitu kuljettaa. Kyseessä on aika varmasti kotitarvepoltto.

Kohdetyyppi: 9 Valmistuspaikat/työpaikat

Copyright: © Metsähallitus 2008

Koordinaatit: X 3581404, Y 7292953

© Maanmittauslaitos 1/MML/08
Mittakaava: 1:10000



Kohde on merkitty punaisella ympyrällä.

Kohdetyyppi:	9 Valmistuspaikat/ työpaikat	Haltija:	660 Pohjanmaan luontopalvelut
Ajoitus:	7116 Uusi aika	Ylläpitäjä:	660 Pohjanmaan luontopalvelut
		Kunta:	305 KUUSAMO

Peruskartta:	4521 08	Geometria	9 Muu tuottamistapa
Koordinaatit:	X 3582840, Y 7293290	tuotettu:	
		Löydöt:	

Taustatiedot

Kohde löytyi ja dokumentoitiin 3.8.2009. Pisamonjoelta ei tunnettu entuudestaan kulttuuriperintökoh teita.

Ympäristön kuvaus

Isosuo-Kivisuon alue on läntisin Etelä-Kuusamon vanhojen metsien suojelualueista. Kaakossa alue rajautuu Pisamojärveen ja Poikkijärveen, joita yhdistävät Isosuo- ja Pisamonjoki. Suoalueet väylien ympärillä ovat pääsääntöisesti erittäin kosteita ja hyvin vaikeakulkuisia, mistä syystä Isosuo- ja Pisamonjoella ei inventoinnissa juurikaan edes liikuttu. Pisamonjoelta sitävästoin löytyi runsaasti merkkejä niittyviljelystä.

Kohteen kuvaus

Suova sijaitsee Pisamonjoen etelärannalla, mutta se dokumentoitiin vastarannan puolelta. Joen ylitys oli paikalla mahdotonta, ja kohteen koordinaatit ovat siten arvioidut.

Suova koostuu neljästä terotetusta puusta, joiden korkeus on noin 80 cm. Suovan takana on suoniittyä ainakin noin viitisenkymmentä metriä.

Kohteen rajaus

Suova sijaitsee koordinaattipisteen tuntumassa. Koska piste on arvio, täytyy siihen ottaa huomioon hieman normaalia suurempi virhemarginaali.

Pisamonjoella on nauhana suovia yhdeksän kappaletta, osa hyvinkin pienellä alueella, mutta kaikki korkeintaan puolentoista kilometrin etäisyydellä toisistaan jokirannassa.

Tulkinta

Suovien levinnöistä päätellen on Pisamonjoen niittyviljely ollut sangen intensiivistä. Latojen jäänteitä ei suoniityltä löytynyt, mutta toisaalta suovia oli sitäkin tiheämmässä.

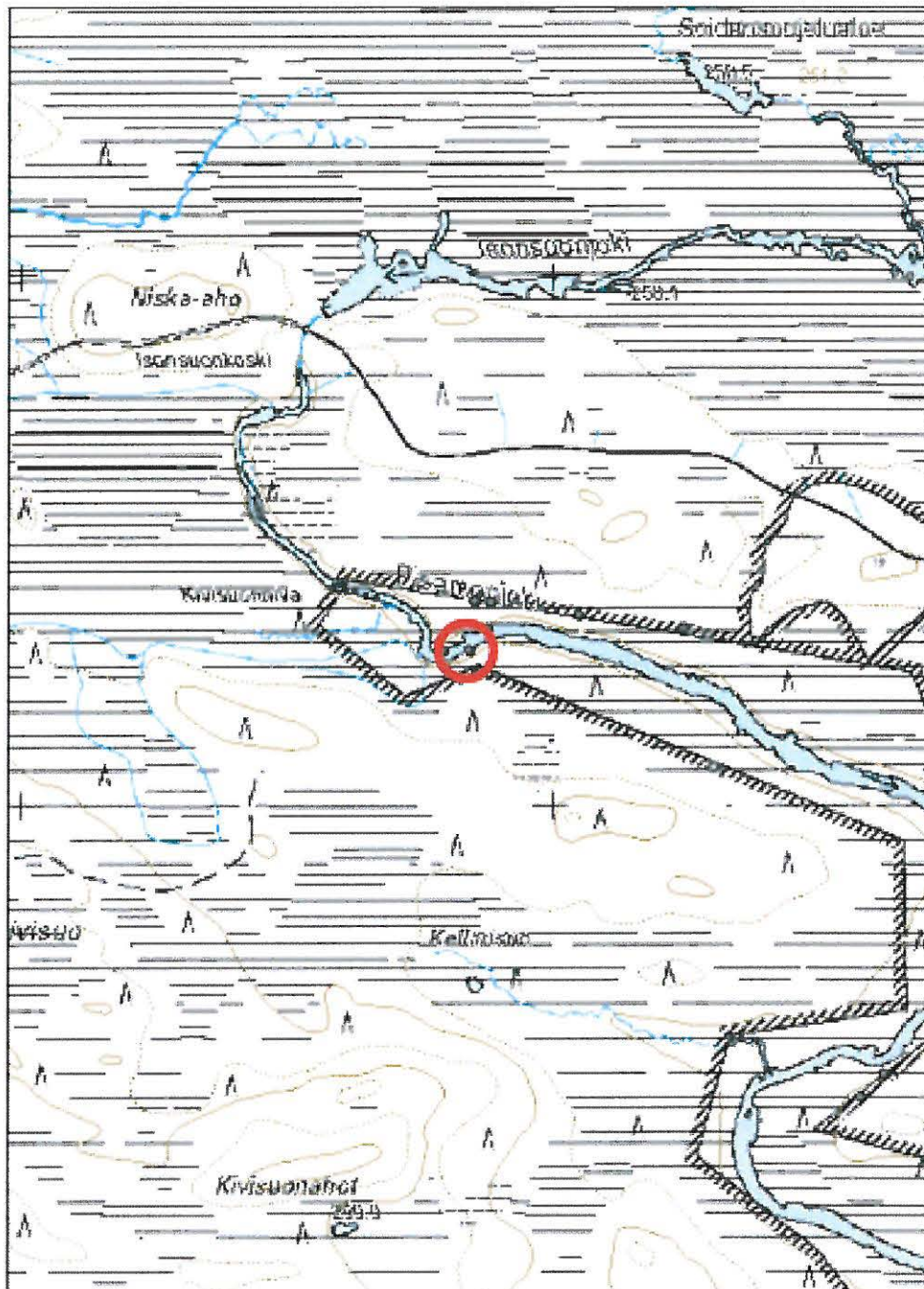
Kohdetyyppi: 9 Valmistuspaikat/työpaikat

Copyright: © Metsähallitus 2008

Koordinaatit: X 3582840, Y 7293290

Mittakaava: 1:10000

© Maanmittauslaitos 1/MML/08



Kohde on merkitty punaisella ympyrällä.



Yllä: Isosuo-Kivisuo Pisamonjoki 1 suova (82921). Kuvattu 3.8.2009.

Alla: Isosuo-Kivisuo Pisamonjoki 2 suova (82922). Kuvattu 3.8.2009.



Kohdetyyppi:	9 Valmistuspaikat/ työpaikat	Haltija:	660 Pohjanmaan luontopalvelut
Ajoitus:	7116 Uusi aika	Ylläpitäjä:	660 Pohjanmaan luontopalvelut
		Kunta:	305 KUUSAMO

Peruskartta:	4521 08	Geometria	4 Gps-mittaus, korjaamaton
Koordinaatit:	X 3582874, Y 7293331	tuotettu:	
		Löydöt:	

Taustatiedot

Kohde löytyi ja dokumentoitiin 3.8.2009 Etelä-Kuusamon vanhojen metsien kulttuuriperintöinventoinnin yhteydessä. Pisamonjoelta ei tunnettu entuudestaan kulttuuriperintökohteita.

Ympäristön kuvaus

Isosuo-Kivisuon alue on läntisin Etelä-Kuusamon vanhojen metsien suojelualueista. Kaakossa alue rajautuu Pisamojärveen ja Poikkijärveen, joita yhdistävät Isosuo- ja Pisamonjoki. Suoalueet väylien ympärillä ovat pääsääntöisesti erittäin kosteita ja hyvin vaikeakulkuisia, mistä syystä Isosuo- ja Pisamonjoella ei inventoinnissa juurikaan edes liikuttu. Pisamonjoelta sitä vastoin löytyi runsaasti merkkejä niittyviljelystä.

Kohteen kuvaus

Suova sijaitsee noin pari metriä rannasta. Se koostuu kolmesta noin metrin korkuisesta teroitetusta puusta. Joki kohdalla on noin 10 metriä leveä.

Kohteen rajaus

Kohde sijaitsee koordinaattipisteessä. Pisamonjoella on nauhana suovia yhdeksän kappaletta, osa hyvinkin pienellä alueella, mutta kaikki korkeintaan puolentoista kilometrin etäisyydellä toisistaan jokirannassa.

Tulkinta

Suovien levinnöistä päätellen on Pisamonjoen niittyviljely ollut sängen intensiivistä. Latojen jäänteitä ei suoniityltä löytynyt, mutta toisaalta suovia oli sitäkin tiheämmässä.

Kohdetyyppi: 9 Valmistuspaikat/työpaikat

Copyright:

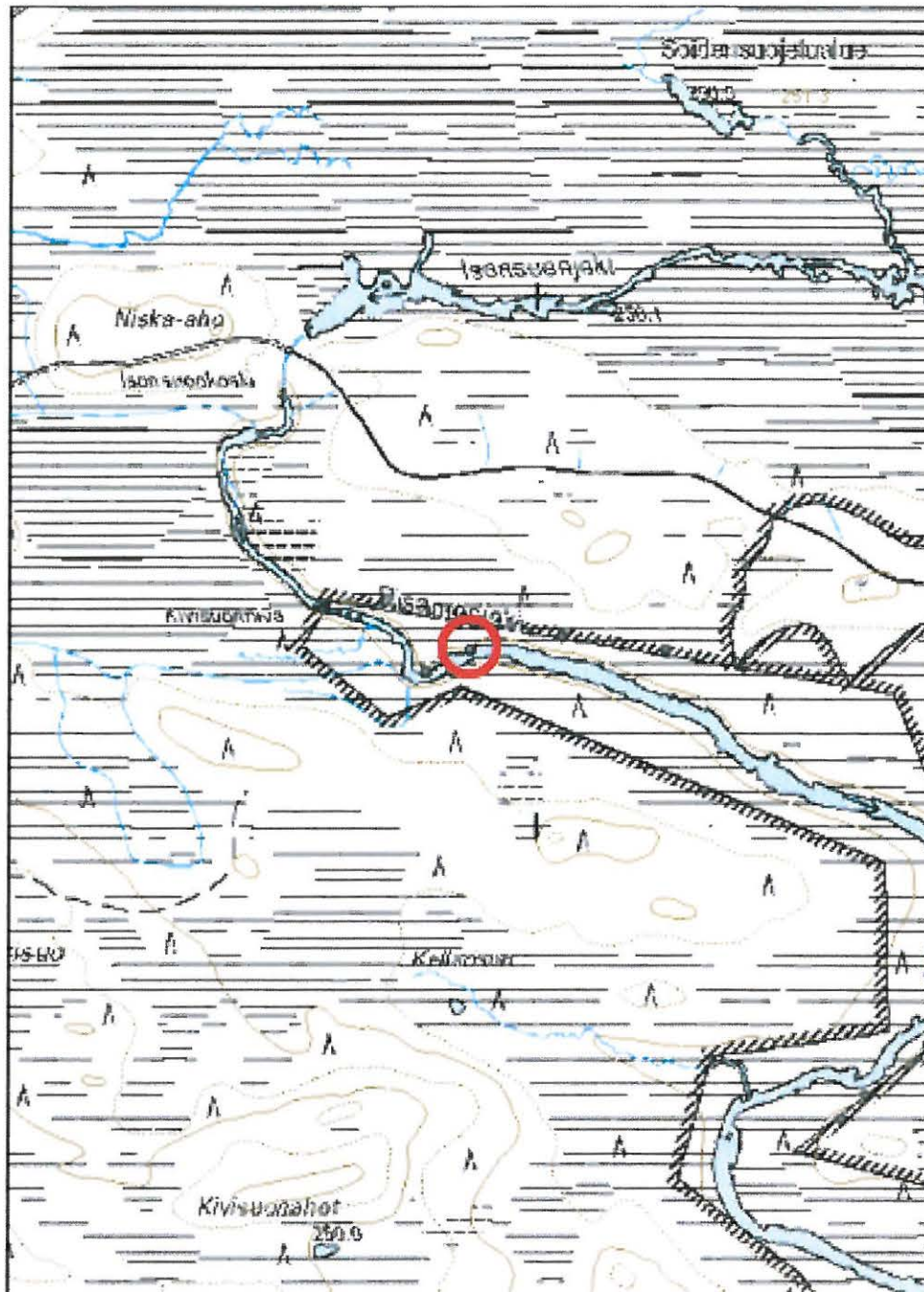
© Metsähallitus 2008

Koordinaatit: X 3582874, Y 7293331

Mittakaava:

© Maanmittauslaitos 1/MML/08

1:10000



Kohde on merkitty punaisella ympyrällä.

Kohdetyyppi:	9 Valmistuspaikat/ työpaikat	Haltija:	660 Pohjanmaan luontopalvelut
Ajoitus:	7116 Uusi aika	Ylläpitäjä:	660 Pohjanmaan luontopalvelut
		Kunta:	305 KUUSAMO
Peruskartta:	4521 08	Geometria	4 Gps-mittaus, korjaamaton
Koordinaatit:	X 3582791, Y 7293290	tuotettu:	
		Löydöt:	

Taustatiedot

Kohde löytyi ja dokumentoitiin 3.8.2009 Etelä-Kuusamon vanhojen metsien kulttuuriperintöinventoinnin yhteydessä. Pisamonjoelta ei tunnettu entuudestaan kulttuuriperintökohteita.

Ympäristön kuvaus

Isosuo-Kivisuo-alue on läntisin Etelä-Kuusamon vanhojen metsien suojelualueista. Kaakossa alue rajautuu Pisamojärveen ja Poikkijärveen, joita yhdistävät Isosuo- ja Pisamonjoki. Suoalueet väylien ympärillä ovat pääasääntöisesti erittäin kosteita ja hyvin vaikeakulkuisia, mistä syystä Isosuo- ja Pisamonjoella ei inventoinnissa juurikaan edes liikuttu. Pisamonjoelta sitävästoin löytyi runsaasti merkkejä niittyviljelystä.

Kohteen kuvaus

Suova koostuu neljästä teroitettusta puusta, joiden korkeus on 80-100 cm. Puut on asetettu kehään noin metrin etäisyydelle toisistaan. Joki on kohdalla hiekkainen, suova on aivan joen pohjoisrannalla.

Kohteen raja

Kohde sijaitsee koordinaattipisteessä. Pisamonjoella on nauhana suovia yhdeksän kappaletta, osa hyvinkin pienellä alueella, mutta kaikki korkeintaan puolentoista kilometrin etäisyydellä toisistaan jokirannassa.

Tulkinta

Suovien levinnöistä päätellen on Pisamonjoen niittyviljely ollut sangen intensiivistä. Latojen jäänteitä ei suo- niityltä löytynyt, mutta toisaalta suovia oli sitäkin tiheämmässä.



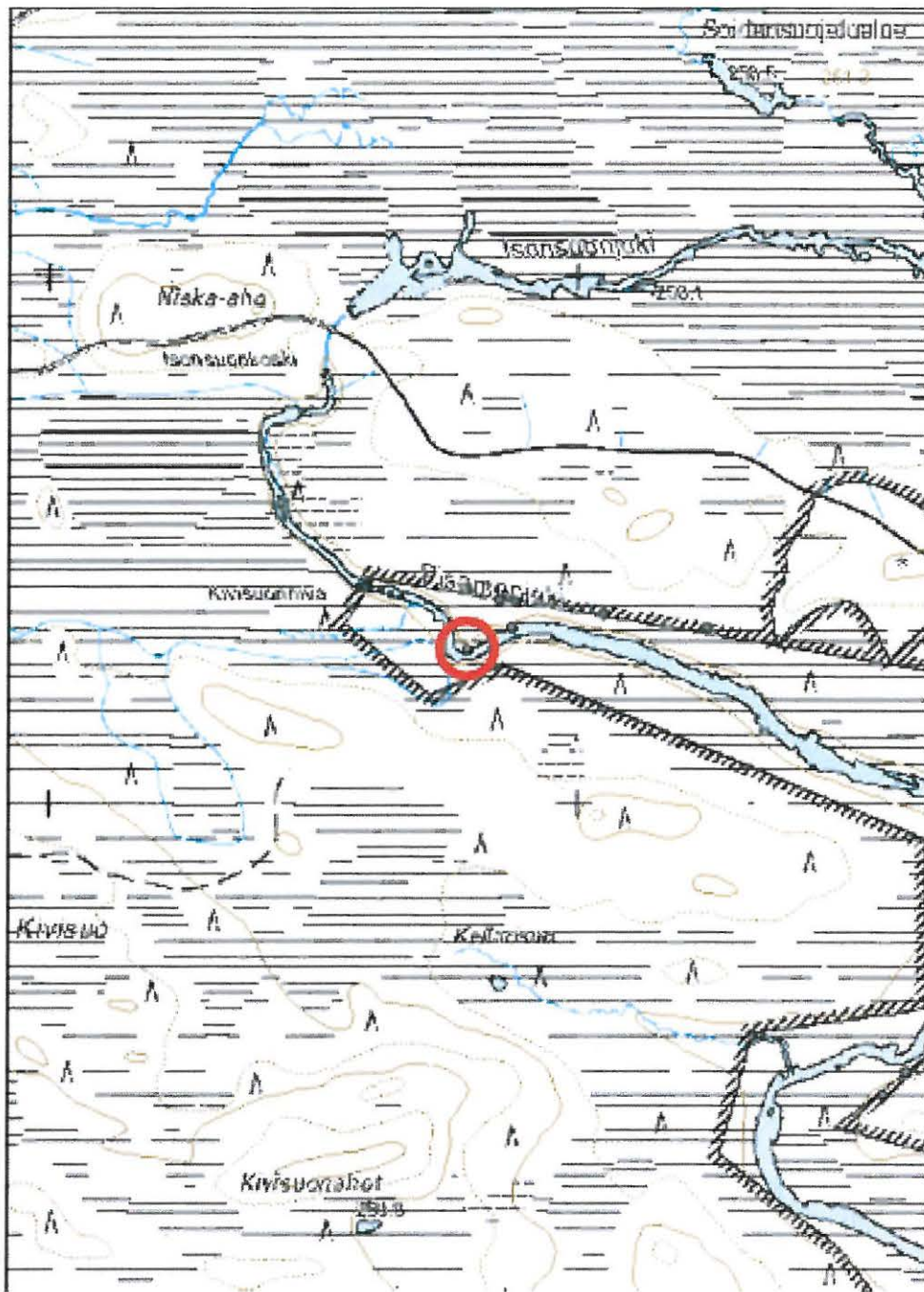
*Isosuo-Kivisuo Pisamonjoki 3 suova (82923).
Kuvattu 3.8.2009.*

Kohdetyyppi: 9 Valmistuspaikat/työpaikat

Copyright: © Metsähallitus 2008

Koordinaatit: X 3582791, Y 7293290

© Maanmittauslaitos 1/MML/08
Mittakaava: 1:10000



Kohde on merkitty punaisella ympyrällä.

Kohdetyyppi:	9 Valmistuspaikat/ työpaikat	Haltija:	660 Pohjanmaan luontopalvelut
Ajoitus:	7116 Uusi aika	Ylläpitäjä:	660 Pohjanmaan luontopalvelut
		Kunta:	305 KUUSAMO

Peruskartta:	4521 08	Geometria	4 Gps-mittaus, korjaamaton
Koordinaatit:	X 3582881, Y 7293381	tuotettu:	
		Löydöt:	

Taustatiedot

Kohde löytyi ja dokumentoitiin 3.8.2009 Etelä-Kuusamon vanhojen metsien kulttuuriperintöinventoinnin yhteydessä. Pisamonjoelta ei tunnettu entuudestaan kulttuuriperintökohteita.

Ympäristön kuvaus

Isosuo-Kivisuon alue on läntisin Etelä-Kuusamon vanhojen metsien suojelualueista. Kaakossa alue rajautuu Pisamojärveen ja Poikkijärveen, joita yhdistävät Isosuojoki ja Pisamonjoki. Suoalueet väylien ympärillä ovat pääsääntöisesti erittäin kosteita ja hyvin vaikeakulkuisia, mistä syystä Isosuojoella ei inventoinnissa juurikaan edes liikuttu. Pisamonjoelta sitä vastoin löytyi runsaasti merkkejä niittyviljelystä.

Kohteen kuvaus

Suova sijaitsee noin 50 metriä jokirannasta, suoniityllä. Se koostuu neljästä teroitetusta puusta, joiden korkeus on noin 80 cm. Rakennelma on hieman lauennut.

Kohteen rajaus

Kohde sijaitsee koordinaattipisteessä. Pisamonjoella on nauhana suovia yhdeksän kappaletta, osa hyvinkin pienellä alueella, mutta kaikki korkeintaan puolentoista kilometrin etäisyydellä toisistaan jokirannassa.

Tulkinta

Suovien levinnöistä päätellen on Pisamonjoen niittyviljely ollut sangen intensiivistä. Latojen jäänteitä ei suoniityltä löytynyt, mutta toisaalta suovia oli sitäkin tiheämmässä.



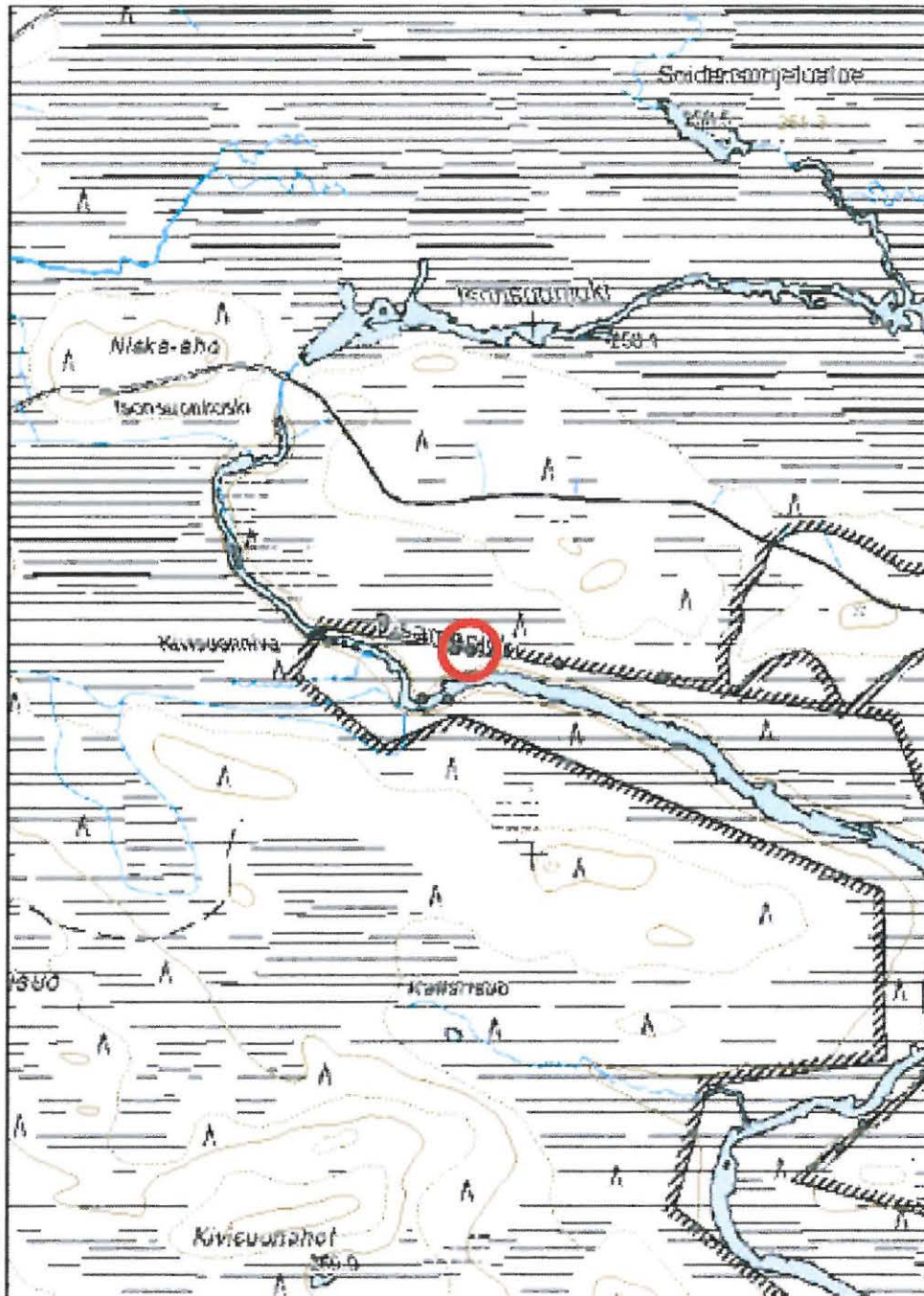
*Isosuo-Kivisuo Pisamonjoki 4 suova (82928).
Kuvattu 3.8.2009.*

Kohdetyyppi: 9 Valmistuspaikat/työpaikat

Copyright: © Metsähallitus 2008

Koordinaatit: X 3582881, Y 7293381

© Maanmittauslaitos 1/MML/08
Mittakaava: 1:10000



Kohde on merkitty punaisella ympyrällä.

Kohdetyyppi:	9 Valmistuspaikat/ työpaikat	Haltija:	660 Pohjanmaan luontopalvelut
Ajoitus:	7116 Uusi aika	Ylläpitäjä:	660 Pohjanmaan luontopalvelut
		Kunta:	305 KUUSAMO
Peruskartta:	4521 08	Geometria tuotettu:	4 Gps-mittaus, korjaamaton
Koordinaatit:	X 3582851, Y 7293383	Löydöt:	

Taustatiedot

Kohde löytyi ja dokumentoitiin 3.8.2009 Etelä-Kuusamon vanhojen metsien kulttuuriperintöinventoinnin yhteydessä. Pisamonjoelta ei tunnettu entuudestaan kulttuuriperintökohteita.

Ympäristön kuvaus

Isosuo-Kivisuon alue on läntisin Etelä-Kuusamon vanhojen metsien suojelualueista. Kaakossa alue rajautuu Pisamojärveen ja Poikkijärveen, joita yhdistävät Isosuonjoki ja Pisamonjoki. Suoalueet väylien ympärillä ovat pääsääntöisesti erittäin kosteita ja hyvin vaikeakulkuisia, mistä syystä Isosuonjoella ei inventoinnissa juurikaan edes liikuttu. Pisamonjoelta sitävastoin löytyi runsaasti merkkejä niittyviljelystä.

Kohteen kuvaus

Suova sijaitsee suolla noin 30 metrin päässä edellisestä (82928). Se koostuu kolmesta jykevistä, kirveellä nelisnurkkaiseksi veistetyistä puusta, joiden päät ovat teroitettut. Puiden halkaisija on noin 15 cm.

Kohteen rajaus

Kohde sijaitsee koordinaattipisteessä. Pisamonjoella on nauhana suovia yhdeksän kappaletta, osa hyvinkin pienellä alueella, mutta kaikki korkeintaan puolentoista kilometrin etäisyydellä toisistaan jokirannassa.

Tulkinta

Suovien levinnöistä päätellen on Pisamonjoen niittyviljely ollut sangen intensiivistä. Latojen jäänteitä ei suoniityltä löytynyt, mutta toisaalta suovia oli sitäkin tiheämmässä.



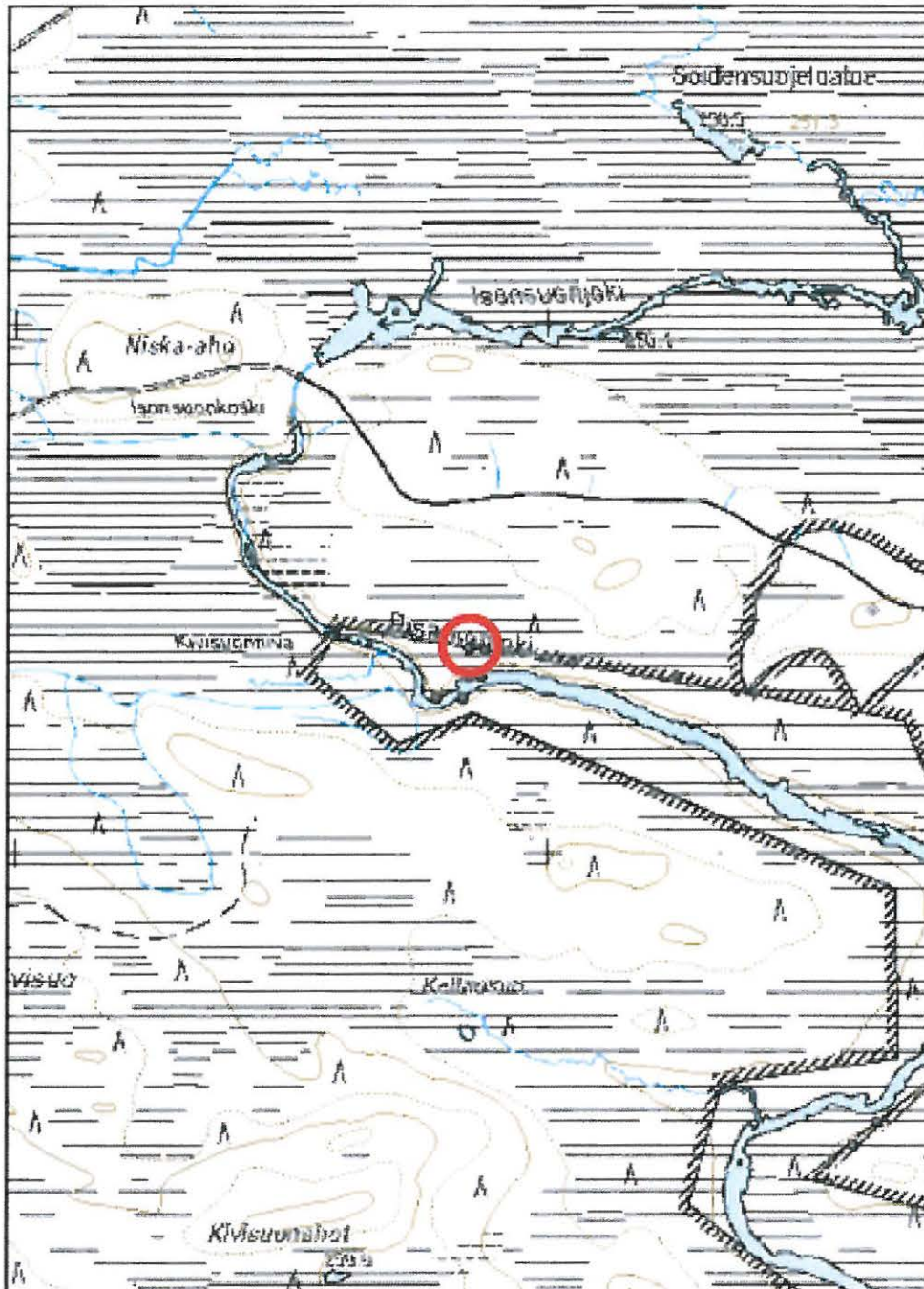
*Isosuo-Kivisuo Pisamonjoki 5 suova (82929).
Kuvattu 3.8.2009.*

Kohdetyyppi: 9 Valmistuspaikat/työpaikat

Copyright: © Metsähallitus 2008

Koordinaatit: X 3582851, Y 7293383

© Maanmittauslaitos 1/MML/08
Mittakaava: 1:10000



Kohde on merkitty punaisella ympyrällä.

Kohdetyyppi:	9 Valmistuspaikat/ työpaikat	Haltija:	660 Pohjanmaan luontopalvelut
Ajoitus:	7116 Uusi aika	Ylläpitäjä:	660 Pohjanmaan luontopalvelut
		Kunta:	305 KUUSAMO
Peruskartta:	4521 08	Geometria	4 Gps-mittaus, korjaamaton
Koordinaatit:	X 3583046, Y 7293357	tuotettu:	
		Löydöt:	

Taustatiedot

Kohde löytyi ja dokumentoitiin 3.8.2009 Etelä-Kuusamon vanhojen metsien kulttuuriperintöinventoinnin yhteydessä. Pisamonjoelta ei tunnettu entuudestaan kulttuuriperintökohteita.

Ympäristön kuvaus

Isosuo-Kivisuon alue on läntisin Etelä-Kuusamon vanhojen metsien suojelualueista. Kaakossa alue rajautuu Pisamojärveen ja Poikkijärveen, joita yhdistävät Isosuo- ja Pisamonjoki. Suoalueet väylien ympärillä ovat pääsääntöisesti erittäin kosteita ja hyvin vaikeakulkuisia, mistä syystä Isosuo- ja Pisamonjoella ei inventoinnissa juurikaan edes liikuttu. Pisamonjoelta sitävästoin löytyi runsaasti merkkejä niittyviljelystä.

Kohteen kuvaus

Suova on niittysuolla ja se koostuu kahdesta pystyssä olevasta puusta. Ne ovat kirveellä veistettyjä, päistään terotettuja puita, ja ne ovat noin metrin päässä toisistaan.


Kohteen rajaus

Kohde sijaitsee koordinaattipisteessä.

Pisamonjoella on nauhana suovia yhdeksän kappaletta, osa hyvinkin pienellä alueella, mutta kaikki korkeintaan puolentoista kilometrin etäisyydellä toisistaan jokirannassa.

Tulkinta

Suovien levinnöistä päätellen on Pisamonjoen niittyviljely ollut sangen intensiivistä. Latojen jäänteitä ei suoniityltä löytynyt, mutta toisaalta suovia oli sitäkin tiheämmässä.



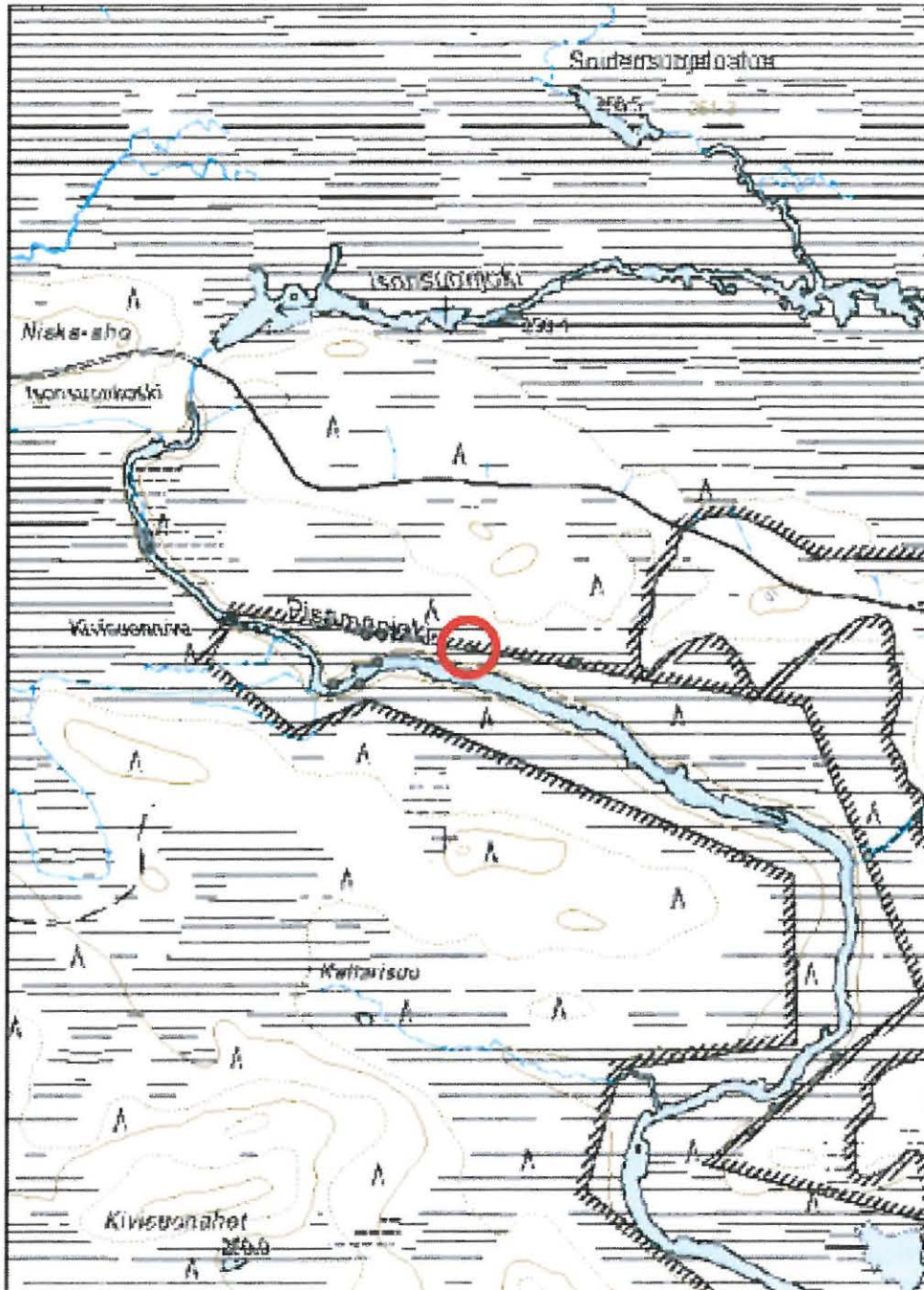
Isosuo-Kivisuo Pisamonjoki 6 suova (82930). Kuvattu 3.8.2009.

Kohdetyyppi: 9 Valmistuspaikat/työpaikat

Copyright: © Metsähallitus 2008

Koordinaatit: X 3583046, Y 7293357

© Maanmittauslaitos 1/MML/08
Mittakaava: 1:10000



Kohde on merkitty punaisella ympyrällä.

Kohdetyyppi:	9 Valmistuspaikat/ työpaikat	Haltija:	660 Pohjanmaan luontopalvelut
Ajoitus:	7116 Uusi aika	Ylläpitäjä:	660 Pohjanmaan luontopalvelut
		Kunta:	305 KUUSAMO

Peruskartta:	4521 08	Geometria	4 Gps-mittaus, korjaamaton
Koordinaatit:	X 3583242, Y 7293331	tuotettu:	
		Löydöt:	

Taustatiedot

Kohde löytyi ja dokumentoitiin 3.8.2009 Etelä-Kuusamon vanhojen metsien kulttuuriperintöinventoinnin yhteydessä. Pisamonjoelta ei tunnettu entuudestaan kulttuuriperintökohteita.

Ympäristön kuvaus

Isosuo-Kivisuon alue on läntisin Etelä-Kuusamon vanhojen metsien suojelualueista. Kaakossa alue rajautuu Pisamojärveen ja Poikkijärveen, joita yhdistävät Isosuonjoki ja Pisamonjoki. Suoalueet väylien ympärillä ovat pääsääntöisesti erittäin kosteita ja hyvin vaikeakulkuisia, mistä syystä Isosuonjoella ei inventoinnissa juurikaan edes liikuttu. Pisamonjoelta sitävästoin löytyi runsaasti merkkejä niittyviljelystä.

Kohteen kuvaus

Suova sijaitsee suolla, Pisamonjoen pohjoisrannalla. Se koostuu kolmesta rivissä olevasta puusta, joista keskimmäiseen on veistetty kirveellä kolme lovea. Tämä puu on jyrkin, halkaisijaltaan 16-17 cm. Ulkosyrjien puut ovat noin 12 cm läpimitoiltaan. Puut ovat nelisnurkkaisia ja päistään teroitettuja. Ne ovat noin 60-80 cm korkeita, ja ne on sijoitettu noin metrin etäisyydelle toisistaan.

Kohteen rajaus

Kohde sijaitsee koordinaattipisteessä. Pisamonjoella on nauhana suovia yhdeksän kappaletta, osa hyvinkin pienellä alueella, mutta kaikki korkeintaan puolentoista kilometrin etäisyydellä toisistaan jokirannassa.

Tulkinta

Suovien levinnöistä päätellen on Pisamonjoen niittyviljely ollut sangen intensiivistä. Latojen jäänteitä ei suoniityltä löytynyt, mutta toisaalta suovia oli sitäkin tiheämmässä.



*Yllä: Isosuo-Kivisuo Pisamon-
joki 7 suova (82931).
Taustalla Pisamonjoki.
Kuvattu 3.8.2009.*

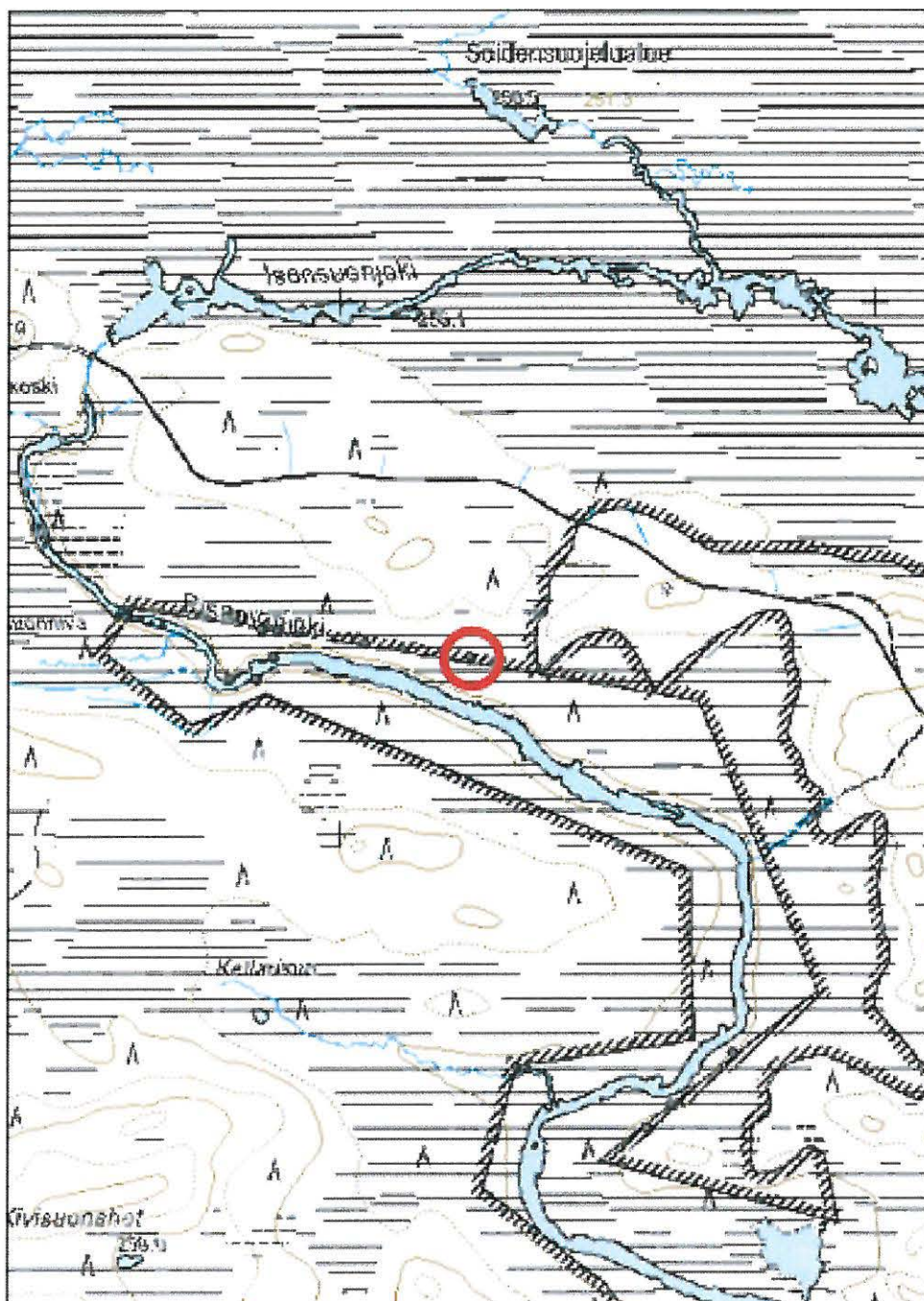
*Vas. Isosuo-Kivisuo Pisamon-
joki 7 (82931). Suovan
keskimmäiseen puuhun on
veistetty viiltoja. Kuvattu
3.8.2009.*

Kohdetyyppi: 9 Valmistuspaikat/työpaikat

Copyright: © Metsähallitus 2008

Koordinaatit: X 3583242, Y 7293331

© Maanmittauslaitos 1/MML/08
Mittakaava: 1:10000



Kohde on merkitty punaisella ympyrällä.

Kohdetyyppi:	9 Valmistuspaikat/ työpaikat	Haltija:	660 Pohjanmaan luontopalvelut
Ajoitus:	7116 Uusi aika	Ylläpitäjä:	660 Pohjanmaan luontopalvelut
		Kunta:	305 KUUSAMO
Peruskartta:	4521 08	Geometria	4 Gps-mittaus, korjaamaton
Koordinaatit:	X 3583735, Y 7292586	tuotettu:	
		Löydöt:	

Taustatiedot

Kohde löytyi ja dokumentoitiin 3.8.2009 Etelä-Kuusamon vanhojen metsien kulttuuriperintöinventoinnin yhteydessä. Pisamonjoelta ei tunnettu entuudestaan kulttuuriperintökohteita.

Ympäristön kuvaus

Isosuo-Kivisuon alue on läntisin Etelä-Kuusamon vanhojen metsien suojelualueista. Kaakossa alue rajautuu Pisamojärveen ja Poikkijärveen, joita yhdistävät Isosuonjoki ja Pisamonjoki. Suoalueet väylien ympärillä ovat pääsääntöisesti erittäin kosteita ja hyvin vaikeakulkuisia, mistä syystä Isosuonjoella ei inventoinnissa juurikaan edes liikuttu. Pisamonjoelta sitävästoin löytyi runsaasti merkkejä niittyviljelystä.

Kohteen kuvaus

Suova sijaitsee Pisamonjoen itärannalla, noin 40 metriä rannasta. Se koostuu kolmesta nelisnurkkaisesta ja taroitetusta puusta, joiden korkeus on 80-100 cm. Keskimäinen puista on korkein, ja siihen on tehty kirveellä pykälää. Nämä kolme puuta on sijoitettu noin metrin päähän toisistaan, linjaan.

Kohteen rajaus

Kohde sijaitsee koordinaattipisteessä. Pisamonjoella on nauhana suovia yhdeksän kappaletta, osa hyvinkin pienellä alueella, mutta kaikki korkeintaan puolentoista kilometrin etäisyydellä toisistaan jokirannassa.

Tulkinta

Suovien levinnöistä päätellen on Pisamonjoen niittyviljely ollut sangan intensiivistä. Latojen jäänteitä ei suoniityltä löytynyt, mutta toisaalta suovia oli sitäkin tiheämmässä.



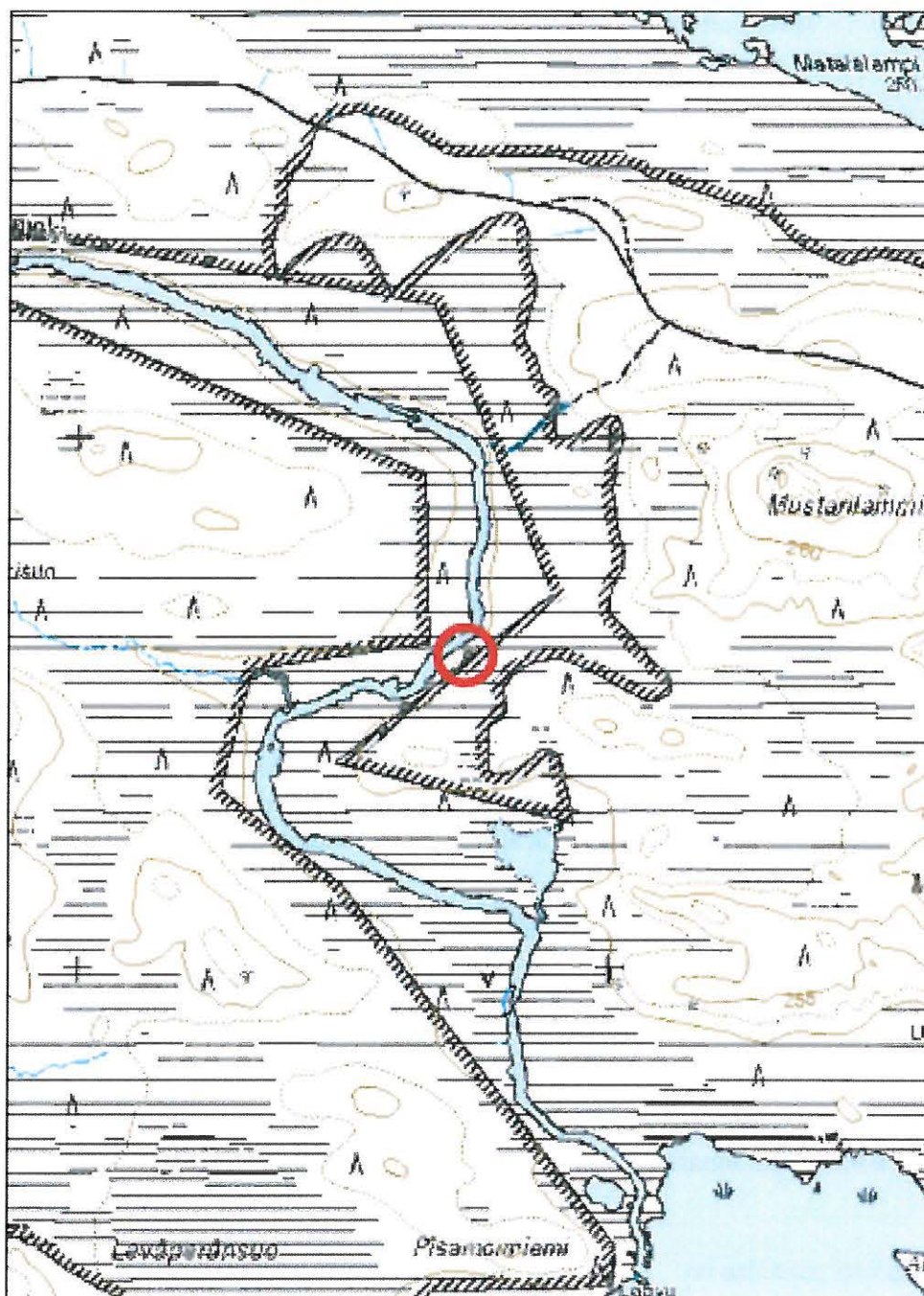
*Isosuo-Kivisuo Pisamonjoki & suova (82932).
Kuvattu 3.8.2009.*

Kohdetyyppi: 9 Valmistuspaikat/työpaikat

Copyright: © Metsähallitus 2008

Koordinaatit: X 3583735, Y 7292586

© Maanmittauslaitos 1/MML/08
Mittakaava: 1:10000



Kohde on merkitty punaisella ympyrällä.

**1717 Isosuo-Kivisuo soidensuojelualue, Pisamonjoki 9
pilkkapuu**

MH-tunnus: 82933

Kohdetyyppi: 99 Muu/määrittelemätön
Ajoitus: 7116 Uusi aika
Haltija: 660 Pohjanmaan luontopalvelut
Ylläpitäjä: 660 Pohjanmaan luontopalvelut
Kunta: 305 KUUSAMO

Peruskartta: 4521 08
Koordinaatit: X 3583618, Y 7292490
Geometria tuotettu: 4 Gps-mittaus, korjaamaton
Löydöt:

Taustatiedot

Kohde löytyi ja dokumentoitiin 3.8.2009 Etelä-Kuusamon vanhojen metsien kulttuuriperintöinventoinnin yhteydessä. Pisamonjoelta ei tunnettu entuudestaan kulttuuriperintökohteita.

Ympäristön kuvaus

Isosuo-Kivisuo-alue on läntisin Etelä-Kuusamon vanhojen metsien suojelualueista. Kaakossa alue rajautuu Pisamojärveen ja Poikkijärveen, joita yhdistävät Isosuo- ja Pisamonjoki. Suoalueet väylien ympärillä ovat pääsääntöisesti erittäin kosteita ja hyvin vaikeakulkuisia, mistä syystä Isosuo-joella ei inventoinnissa juurikaan edes liikuttu. Pisamonjoelta sitävästoin löytyi runsaasti merkkejä niittyviljelystä.

Kohteen kuvaus

Pilkkapuu sijaitsee 25 metriä jokirannasta, joen itäpuolella. Se on kelottunut pieni honka, jonka rungossa, noin metrin korkeudella, voi havaita kirveeniskuja. Iskunjäljet vaikuttavat jo ammoinkin tehdyiltä.

Kohteen rajaus

Kohde sijaitsee koordinaattipisteessä. Pisamonjoella on nauhana suovia yhdeksän kappaletta, osa hyvinkin pienellä alueella, mutta kaikki korkeintaan puolentoista kilometrin etäisyydellä toisistaan jokirannassa. Pilkkapuu sijaitsee suova-alueen eteläpäässä.

Isosuo-Kivisuo Pisamonjoki 9 pilkkapuu (82933), puu joen rannan tuntumassa. Kuvattu 3.8.2009.

Tulkinta

Suovien levinnöistä päätellen on Pisamonjoen niittyviljely ollut sangen intensiivistä. Latojen jäänneitä ei suoniityltä löytynyt, mutta toisaalta suovia oli tiheämmässä. Pilkkapuu liittyy tähän samaan niittyviljely-yhteyteen.

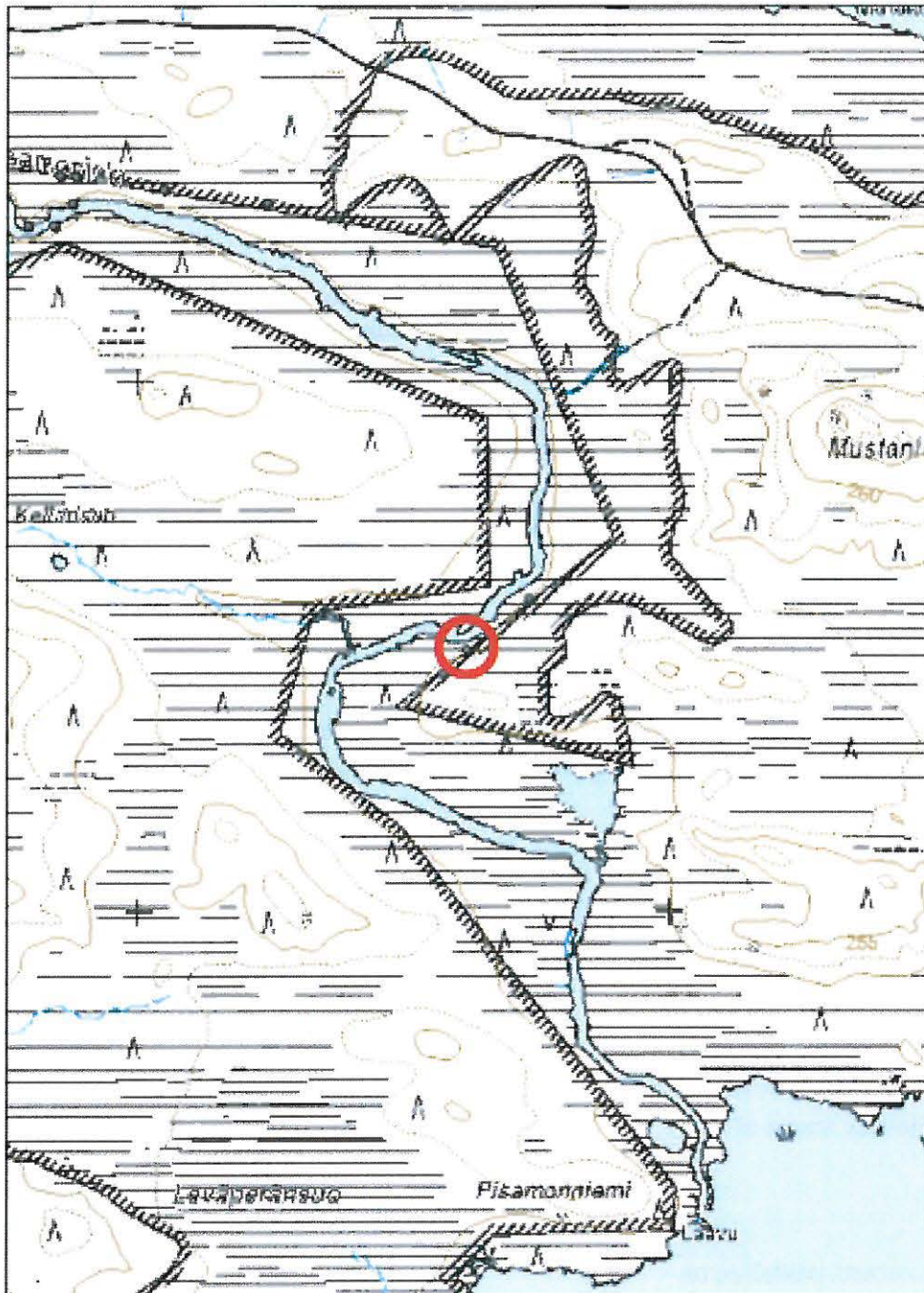


Kohdetyyppi: 99 Muu/määrittelemätön

Copyright: © Metsähallitus 2008

Koordinaatit: X 3583618, Y 7292490

© Maanmittauslaitos 1/MML/08
Mittakaava: 1:10000



Kohde on merkitty punaisella ympyrällä.

Kohdetyyppi:	9 Valmistuspaikat/ työpaikat	Haltija:	660 Pohjanmaan luontopalvelut
Ajoitus:	7116 Uusi aika	Ylläpitäjä:	660 Pohjanmaan luontopalvelut
		Kunta:	305 KUUSAMO
Peruskartta:	4521 08	Geometria	4 Gps-mittaus, korjaamaton
Koordinaatit:	X 3583574, Y 7292446	tuotettu:	
		Löydöt:	

Taustatiedot

Kohde löytyi ja dokumentoitiin 3.8.2009 Etelä-Kuusamon vanhojen metsien kulttuuriperintöinventoinnin yhteydessä. Pisamonjoelta ei tunnettu entuudestaan kulttuuriperintökohteita

Ympäristön kuvaus

Isosuo-Kivisuon alue on läntisin Etelä-Kuusamon vanhojen metsien suojelualueista. Kaakossa alue rajautuu Pisamojärveen ja Poikkijärveen, joita yhdistävät Isosuonjoki ja Pisamonjoki. Suoalueet väylien ympärillä ovat pääsääntöisesti erittäin kosteita ja hyvin vaikeakulkuisia, mistä syystä Isosuonjoella ei inventoinnissa juurikaan edes liikuttu. Pisamonjoelta sitävästoin löytyi runsaasti merkkejä niittyviljelystä.

Kohteen kuvaus

Se koostuu kolmesta nelisnurkkaisesta ja taroitetusta puusta, joiden korkeus on 80-100 cm. Keskimäinen puista on korkein, ja siihen on tehty kirveellä pykäliä. Nämä kolme puuta on sijoitettu noin metrin päähän toisistaan, linjaan.

Kohteen rajaus

Kohde sijaitsee koordinaattipisteessä. Pisamonjoella on nauhana suovia yhdeksän kappaletta, osa hyvinkin pienellä alueella, mutta kaikki korkeintaan puolentoista kilometrin etäisyydellä toisistaan jokirannassa.

Tulkinta

Suovien levinnöistä päätellen on Pisamonjoen niittyviljely ollut sangen intensiivistä. Latojen jäänteitä ei suoniityltä löytynyt, mutta toisaalta suovia oli sitäkin tiheämmässä.



Isosuo-Kivisuo Pisamonjoki 10 suova (82934). Myös tämän suovan keksimmäisessä puussa on viültoja. Kuvattu 3.8.2009.

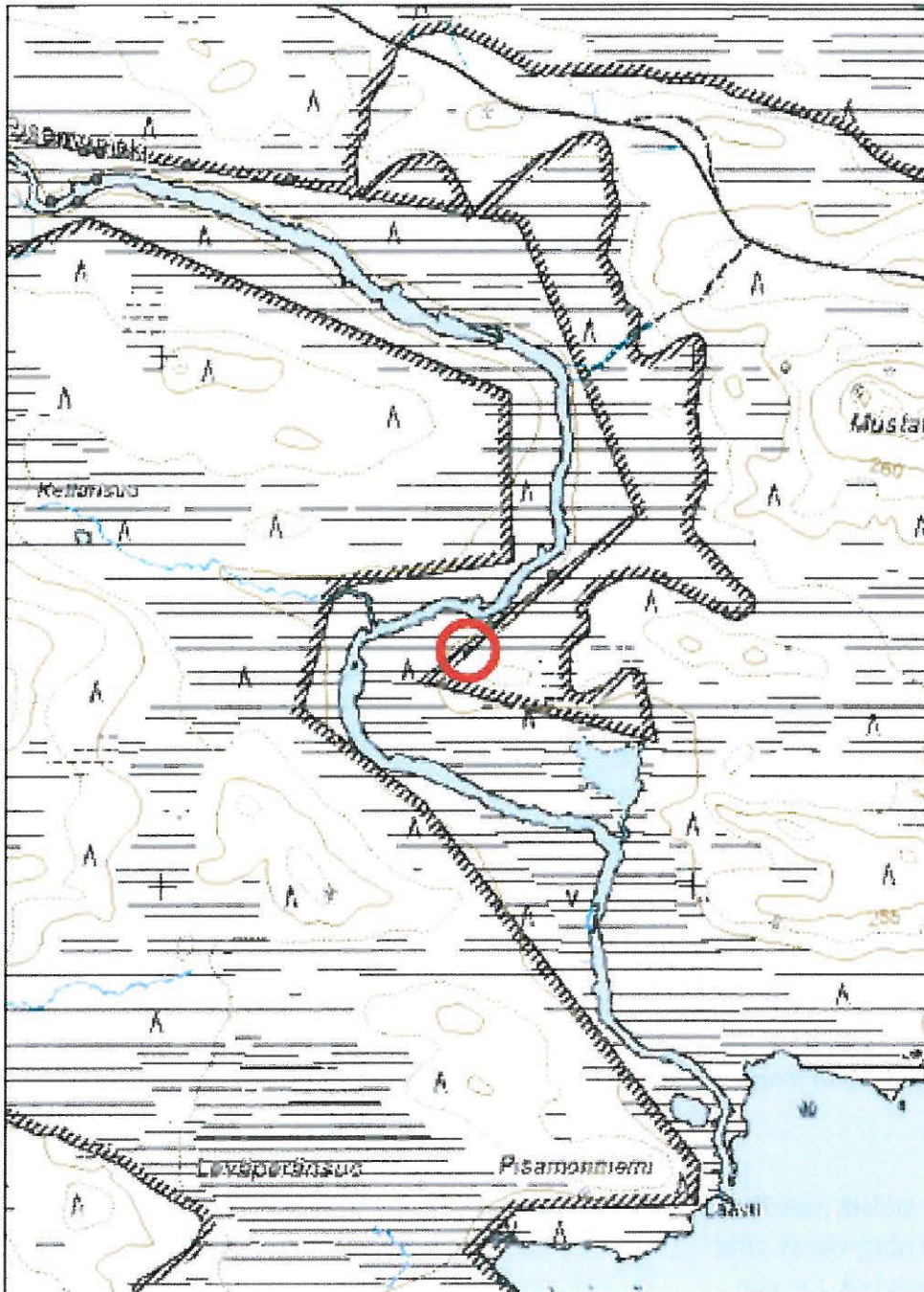
Kohdetyyppi: 9 Valmistuspaikat/työpaikat

Copyright: © Metsähallitus 2008

Koordinaatit: X 3583574, Y 7292446

Mittakaava: 1:10000

© Maanmittauslaitos 1/MML/08



Kohde on merkitty punaisella ympyrällä.

Kohdetyyppi:	9 Valmistuspaikat/ työpaikat	Haltija:	660 Pohjanmaan luontopalvelut
Ajoitus:	7116 Uusi aika	Ylläpitäjä:	660 Pohjanmaan luontopalvelut
		Kunta:	305 KUUSAMO

Peruskartta:	4521 08	Geometria	4 Gps-mittaus, korjaamaton
Koordinaatit:	X 3578565, Y 7298220	tuotettu:	
		Löydöt:	

Taustatiedot

Kohde on merkitty peruskartalle. Se dokumentoitiin 5.8.2009 Etelä-Kuusamon vanhojen metsien kulttuuriperintöinventoinnin yhteydessä.

Ympäristön kuvaus

Alue sijaitsee Isosuo-Kivisuon suojelualueen luoteispäässä, Visavaaran luoteispuolella, Visajärven itärannalla. Tervahaudan kohdalla maasto nousee suhteellisen jyrkästi Hietakaarteesta. Tervahauta on rakennettu havupuita kasvavaan rinteeseen, noin 60 metrin päähän rannasta.

Kohteen kuvaus

Tervahauta on erittäin vaikeasti maastossa hahmotettava, laakea rakennelma. Se on halkaisijaltaan noin 20 metriä. Ylärinteen puolella ei valleja erotu lainkaan. Vallittomassa kohdassa on kuitenkin nostettu kanto maasta, ja sen alla on erotettavissa selvä hiilikkerros. Alarinteen puolella vallit sitävastoin erottuvat leveinä ja matalina. Keskellä tervahautaa on puolitoista metriä syvä kuoppa, joka jatkuu alarinteeseen pitkänä (4-5 metriä), kapeana ja syvänä juoksutusränninä.

Tervahaudan ympärillä on useita pienempiä kivantoja, mikä on hyvin yleinen piirre isojen tervahautojen yhteydessä.

Kohteen rajaus

Kohde sijaitsee muutaman kymmenen metrin säteellä ilmoitetusta koordinaattipisteestä.

Tulkinta

Paikalla on ollut tervahauta hyvien kuljetusyhteyksien äärellä.

Kohdetyyppi: 9 Valmistuspaikat/työpaikat

Copyright: © Metsähallitus 2008

Koordinaatit: X 3578565, Y 7298220

Mittakaava: 1:10000

© Maanmittauslaitos 1/MML/08



Kohde on merkitty punaisella ympyrällä.

Kohdetyyppi:	9 Valmistuspaikat/ työpaikat	Haltija:	660 Pohjanmaan luontopalvelut
Ajoitus:	7116 Uusi aika	Ylläpitäjä:	660 Pohjanmaan luontopalvelut
		Kunta:	305 KUUSAMO

Peruskartta:	4521 08	Geometria	4 Gps-mittaus, korjaamaton
Koordinaatit:	X 3579576, Y 7298830	tuotettu:	
		Löydöt:	

Taustatiedot

Kohde löytyi ja dokumentoitiin 5.8.2009 Etelä-Kuusamon vanhojen metsien kulttuuriperintöinventoinnin yhteydessä.

Ympäristön kuvaus

Alue sijaitsee Isosuo-Kivisuon suojelualueen luoteispäässä, Visavaaran pohjoispuolella. Täällä on vaaran pohjoispuolella nauha toisiinsa purojen välityksellä yhteydessä olevia pikkulampia, joiden väleihin ja rannoille on syntynyt pieniä suoniittyjä. Tammi sijaitsee Pikkulammen laskuojan niskalla, muutama metri lammen reunasta, hyvin soisen niityn kohdalla.

Kohteen kuvaus

Tammi on suhteellisen tuhoutunut, puita on puron niskalla vedessä usean metrin matkalla sikin sokin.

Kohteen raja

Kohde sijaitsee koordinaattipisteen ympärillä, noin kymmenen metrin säteellä.

Tulkinta

Kyseessä on ilmeisesti tammi, mikä viittaisi jonkinlaiseen niittyviljelyyn. Toisaalta kyse voi olla myös sillan jäänteistä. Rakennelma on niin hajonnut, ettei täyttä varmuutta sen luonteesta kuitenkaan voida saada.



Isosuo-Kivisuo Kaivoslamminmurto Pikkulampi tammi (82936). Tammen jäänteitä lammesta laskevan puron niskalla. Kuvattu 5.8.2009.

Kohdetyyppi:	9 Valmistuspaikat/työpaikat	Copyright:	© Metsähallitus 2008 © Maanmittauslaitos 1/MML/08
Koordinaatit:	X 3579576, Y 7298830	Mittakaava:	1:10000



Kohde on merkitty punaisella ympyrällä.